







Zonificació acústica segons el Decret 176 / 2009

-  Zona de sensibilitat acústica alta (A2)
-  Zona de sensibilitat acústica alta (A4)
-  Zona de sensibilitat acústica moderada (B1)
-  Zona de sensibilitat acústica moderada (B2)
-  Zona de sensibilitat acústica baixa (C2)
-  Limit terme municipal


-  Zona de soroll
-  Sectors no consolidats i de creixement previstos pel POUIM

Mapa de situació:



Fons:

Parte de mostreig: Ivoia
 Cartografia de referència: Diputació de Barcelona (E.1.1M)



Realització:



MAPA ACÚSTIC AL MUNICIPI D'ARENYS DE MAR

11. MAPA DE ZONIFICACIÓ ACÚSTICA

Jordi Masrol Llobens enginyer municipal	Lluís Esteban Claret arquitecte municipal	Jordi Suro Bodeleres tècnic mg. medi ambient	data Agost 2010
--	--	---	--------------------