

DOCUMENT ESTUDI (TD13-011): ESTUDI_2409 PLA DE GESTIO VERD URBÀ SANT CUGAT SESG_15112024	IDENTIFICADORS	
ALTRES DADES Codi per a validació: XG02W-C7H0W-F5NO3 Data d'emissió: 2 de Març de 2026 a les 9:35:48 Pàgina 1 de 151	SIGNATURES	ESTAT NO REQUEREIX SIGNATURES



PLA DE GESTIÓ DEL VERD URBÀ. SANT CUGAT SESGARRIGUES

Memòria, fitxes Unitats de Gestió i Plànols

Redacció
Guillem Lacomà
Enginyer tècnic agrícola
CIRCULAR GREEN, PROD Y SERV
AMBIENTALES SL

Gestió
Íñigo Rebollo
Enginyer de forests
Servei d'Equipaments i Espai Públic
Setembre 2024




EQUIPAMENTS I ESPAI PÚBLIC



**Diputació
Barcelona**

**Àrea d'Infraestructures
i Territori**

DOCUMENT ESTUDI (TD13-011): ESTUDI_2409 PLA DE GESTIO VERD URBÀ SANT CUGAT SESG_15112024	IDENTIFICADORS	
ALTRES DADES Codi per a validació: XG02W-C7H0W-F5NO3 Data d'emissió: 2 de Març de 2026 a les 9:35:48 Pàgina 2 de 151	SIGNATURES	ESTAT NO REQUEREIX SIGNATURES



Aquesta és una còpia impresa del document electrònic (Ref.: 32348840_XG02W-C7H0W-F5NO3_EC70659DC9B1E7255698EBA4A3041921B51CE1) generada amb l'aplicació informàtica Firmadoc. El document no requereix signatures. Mitjançant el codi de verificació pot comprovar la validesa de la signatura electrònica dels documents signats en l'adreça web: https://acccece.diba.cat/verificador.jsp?codigo_entidad=santcugatsegsantiques

Àrea d'infraestructures i Territori
Servei d'Equipaments i Espai Públic


És un treball del SERVEI D'EQUIPAMENTS I ESPAI PÚBLIC de L'Àrea d'Infraestructures i Espais Naturals de la Diputació de Barcelona en col·laboració amb els Serveis Tècnics de l'Ajuntament de Sant Cugat Sesgarrigues

Redacció: Guillem Lacoma

CIRCULAR GREEN, PROD. Y SERV. AMBIENTALES SL

Gestió: Íñigo Rebollo, enginyer de forests, tècnic gestor de projectes

DOCUMENT ESTUDI (TD13-011): ESTUDI_2409 PLA DE GESTIO VERD URBÀ SANT CUGAT SESG_15112024	IDENTIFICADORS
ALTRES DADES Codi per a validació: XG02W-C7H0W-F5NO3 Data d'emissió: 2 de Març de 2026 a les 9:35:48 Pàgina 3 de 151	ESTAT NO REQUEREIX SIGNATURES




Aquesta és una còpia impresa del document electrònic (Ref.: 32348840_XG02W-C7H0W-F5NO3_ECT70659DC9B1E7256598EBA4A3041921B51CE1) generada amb l'aplicació informàtica Firmadoc. El document no requereix signatures. Mitjançant el codi de verificació pot comprovar la validesa de la signatura electrònica dels documents signats en l'adreça web: https://acccece.diba.cat/verificador.jsp?codigo_entidad=santcugatsegarrigues

Àrea d'infraestructures i Territori
Servei d'Equipaments i Espai Públic

Índex

1	INTRODUCCIÓ	3
1.1	Generalitats	3
1.2	Antecedents	3
1.3	Objectiu i abast	4
1.4	Context territorial	4
1.5	Metodologia	6
1.5.1	<i>Definicions dels principals conceptes</i>	6
1.5.2	<i>Definició de l'àmbit de l'inventari</i>	7
1.5.3	<i>Treball de camp i caracterització dels elements d'inventari</i>	7
1.5.4	<i>Diagnòs in situ de les unitats de gestió</i>	8
1.5.5	<i>Digitalització de les dades de camp</i>	8
2	ESTAT ACTUAL	9
2.1	Anàlisi de l'inventari	9
2.2	Elements del verd urbà	10
2.3	Dades globals de l'arbrat	11
2.4	Unitats de gestió_Espais verds	14
2.5	Unitats de gestió_Arbrat viari	18
2.6	Unitats de gestió de jardineres viàries	21
2.7	Anàlisi de dades	21
2.8	Recursos Municipals	23
2.9	Criteris de gestió actuals	24
2.10	Costos actuals de gestió	25
3	PROPOSTA D'ORGANITZACIÓ	25
3.1	Consideracions prèvies	25
3.2	Necessitats teòriques d'hores de jardineria	27
3.3	Calendari de tasques segons necessitats teòriques	29
3.3.1	<i>Calendari de tasques en arbrat viari (necessitats teòriques)</i>	29
3.3.2	<i>Calendari de tasques en espais verds: arbustiva, enfiladisses, parterres, tanques de retall (necessitats teòriques)</i>	30
3.3.3	<i>Calendari de tasques en espais verds: jardineres (necessitats teòriques)</i>	31
3.3.4	<i>Calendari de tasques en espais verds: Gespa, prats, vegetació espontània, camins i solars (necessitats teòriques)</i>	32
3.4	Ajust de les necessitats teòriques als recursos reals disponibles	33

DOCUMENT ESTUDI (TD13-011): ESTUDI_2409 PLA DE GESTIO VERD URBÀ SANT CUGAT SESG_15112024	IDENTIFICADORS
ALTRES DADES Codi per a validació: XG02W-C7H0W-F5NO3 Data d'emissió: 2 de Març de 2026 a les 9:35:48 Pàgina 4 de 151	SIGNATURES
	ESTAT NO REQUEREIX SIGNATURES




Aquesta és una còpia impresa del document electrònic (Ref.: 32348840_XG02W-C7H0W-F5NO3_EC70659DC9B1E72565996EBA4A3041921B51CE1) generada amb l'aplicació informàtica Firmadoc. El document no requereix signatures. Miljantant el codi de verificació pot comprovar la validesa de la signatura electrònica dels documents signats en l'adreça web: https://acccece.diba.cat/verificador.jsp?codigo_entidad=santcugatsesggnrigues

Àrea d'infraestructures i Territori
Servei d'Equipaments i Espai Públic

3.4.1	<i>Calendari de tasques en arbrat viari (recursos reals)</i>	33
3.4.2	<i>Calendari de tasques en espais verds: arbustiva, enfiladisses, parterres, tanques de retall (recursos reals)</i>	35
3.4.3	<i>Calendari de tasques en espais verds: jardineres (recursos reals)</i>	37
3.4.4	<i>Calendari de tasques en espais verds: Gespa, prats, vegetació espontània, camins i solars (recursos reals)</i>	39
3.5	Proposta organitzativa	42
3.6	Conclusions a les propostes organitzatives	46
3.6.1	<i>Millores</i>	47
4	Annexos	51
4.1	Annex I. Caracterització dels elements de l'inventari	52
4.2	Annex II. Espècies arbòries inventariades	58
4.3	Annex III. Espècies d'arbres en funció de l'ample del carrer	60
4.4	Annex IV. Millores	63
4.5	Annex V. Fitxes de les UG	66
5	Plànols	67

DOCUMENT ESTUDI (TD13-011): ESTUDI_2409 PLA DE GESTIO VERD URBÀ SANT CUGAT SESG_15112024	IDENTIFICADORS	
ALTRES DADES Codi per a validació: XG02W-C7H0W-F5NO3 Data d'emissió: 2 de Març de 2026 a les 9:35:48 Pàgina 5 de 151	SIGNATURES	ESTAT NO REQUEREIX SIGNATURES



Aquesta és una còpia impresa del document electrònic (Ref.: 32348840_XG02W-C7H0W-F5NO3_ECT70659DC9B1E7256598EBA4A3041921B51CE1) generada amb l'aplicació informàtica Firmadoc. El document no requereix signatures. Mitjançant el codi de verificació pot comprovar la validesa de la signatura electrònica dels documents signats en l'adreça web: https://accce.eiba.cat/verificador.jsp?codigo_entidad=santcugatsesgarrigues

Àrea d'infraestructures i Territori
Servei d'Equipaments i Espai Públic

1 INTRODUCCIÓ

1.1 Generalitats

La redacció d'un Pla de Gestió del Verd Urbà al municipi de Sant Cugat Sesgarrigues recull la petició de l'Ajuntament de Sant Cugat Sesgarrigues, el qual ha d'analitzar la situació del verd urbà (espais verds, arbrat viari, jardineres i d'altres elements), el servei de manteniment i gestió actuals del municipi i proposar una eina de planificació actualitzada per millorar la gestió i manteniment d'aquest verd. Així mateix aquest pla ha d'incloure part dels ODS definits per l'ONU com els objectius de desenvolupament sostenible que conformen un pla la finalitat del qual és aconseguir un futur sostenible per a tots nosaltres, i per a les persones que arribaran d'aquí a uns anys. Són objectius que estan interrelacionats, i que pretenen combatre la pobresa, la desigualtat i la degradació ambiental, i que volen aconseguir la pau, la justícia i la prosperitat per a totes les persones.

En concret, en aquest pla s'incideix en els punts 11, 13 i 15. A saber:



ODS 11: Aconseguir que tota ciutat o assentament siguin segurs, sostenibles i inclusius.



ODS 13: Adoptar i posar en pràctica mesures per combatre el canvi climàtic i els seus efectes de manera urgent.



ODS 15: Dur a terme una gestió sostenible dels boscos. Frenar la pèrdua de biodiversitat, i lluitar contra la desertificació.


1.2 Antecedents

La necessitat de millorar les ciutats i els entorns urbans ha generat en els darrers anys moltes experiències i gran diversitat d'opinions pel que fa a la gestió del verd urbà. Sovint, davant un ampli ventall d'opcions, les particularitats de cada lloc i l'equilibri entre recursos disponibles i tipus de jardineria, prendre decisions polítiques i tècniques, sota l'atenta mirada ciutadana, és certament difícil.

Guia per a la Gestió del Verd Urbà, Diputació de Barcelona, Novembre 2021

En aquest document es recull la documentació i informació que tant l'ajuntament com l'equip redactor ha pogut recopilar per tal de confeccionar un pla que permeti gestionar el municipi de Sant Cugat Sesgarrigues.

DOCUMENT ESTUDI (TD13-011): ESTUDI_2409 PLA DE GESTIO VERD URBÀ SANT CUGAT SESG_15112024	IDENTIFICADORS	
ALTRES DADES Codi per a validació: XG02W-C7H0W-F5NO3 Data d'emissió: 2 de Març de 2026 a les 9:35:48 Pàgina 6 de 151	SIGNATURES	ESTAT NO REQUEREIX SIGNATURES



Aquesta és una còpia impresa del document electrònic (Ref.: 32348840_XG02W-C7H0W-F5NO3_ECT70659DC9B1E7256598EBA4A3041921B51CE1) generada amb l'aplicació informàtica Firmadoc. El document no requereix signatures. Mitjançant el codi de verificació pot comprovar la validesa de la signatura electrònica dels documents signats en l'adreça web: https://accede.alba.cat/verificador.jsp?codigo_entidad=santcugatsegsarrigues

Àrea d'infraestructures i Territori
Servei d'Equipaments i Espai Públic

La documentació que s'ha emprat ha estat:

- Informació municipal sobre imports, freqüències i tipologia de treballs vinculats al servei de jardineria i medi ambient
- Antecedents sobre treballs realitzats
- Incidències, problemàtiques sobre actuacions en jardineria urbana i periurbana
- Informació sobre intervencions realitzades per altres entitats supramunicipals (Generalitat de Catalunya per ex) en àmbits com carreteres i Medi Ambient i Sostenibilitat.

1.3 Objectiu i abast

La Diputació de Barcelona ha encarregat els treballs per l'elaboració del **Pla Gestió del Verd Urbà del municipi de Sant Cugat Sesgarrigues (PGVU)** recollint la petició de l'Ajuntament de Sant Cugat Sesgarrigues, amb a la finalitat de disposar d'una eina de planificació de la gestió que orienti les decisions presents i futures, i serveixi de marc referent en la gestió i manteniment dels espais verds urbans del municipi.

El Pla abasta els següents espais:


- Espais inclosos en el Sistema de Parcs i Jardins Urbans del Pla d'ordenació urbanística municipal (POUM).
- Elements de vialitat (rotondes, mitjanes i illetes).
- Altres espais verds urbans de gestió municipal (cementiri, aparcament autocaravanes).
- Arbrat viari.
- Jardineres viàries.

Els criteris de gestió del Pla es defineixen a tres nivells:

- Criteris generals de gestió.
- Criteris per a cada categoria de verd urbà.
- Criteris per a cada unitat de gestió.

1.4 Context territorial

Sant Cugat Sesgarrigues és un municipi de 1.009 habitants (padró del 01.01.2022) de la comarca de l'Alt Penedès. Està situat a la plana de l'Alt Penedès a pocs quilometres de la capital, Vilafranca del Penedès. El terme municipal té una extensió total de 6,29 Km2 i limita amb els municipis de Avinyonet del Penedès, La Granada, Vilafranca del Penedès i Olèrdola. Sant Cugat Sesgarrigues disposa, aproximadament, de 3 hectàrees de verd urbà públic i uns 180 arbres a l'espai públic (120 en viari i 60 en espais verds),



Aquesta és una còpia impresa del document electrònic (Ref.: 32348840_XG02W-C7H0W-F5NO3_ECT70659DC9B1E7256598EBA4A3041921B51CE1) generada amb l'aplicació informàtica Firmadoc. El document no requereix signatures. Miljantant el codi de verificació pot comprovar la validesa de la signatura electrònica dels documents signats en l'adreça web: https://accce.eiba.cat/verificador.jsp?codigo_entidad=santcugatsesgarrigues

Àrea d'infraestructures i Territori
Servei d'Equipaments i Espai Públic

xifra que s'acabarà de concretar després de la definició d'àmbit que s'acordi amb l'Ajuntament.

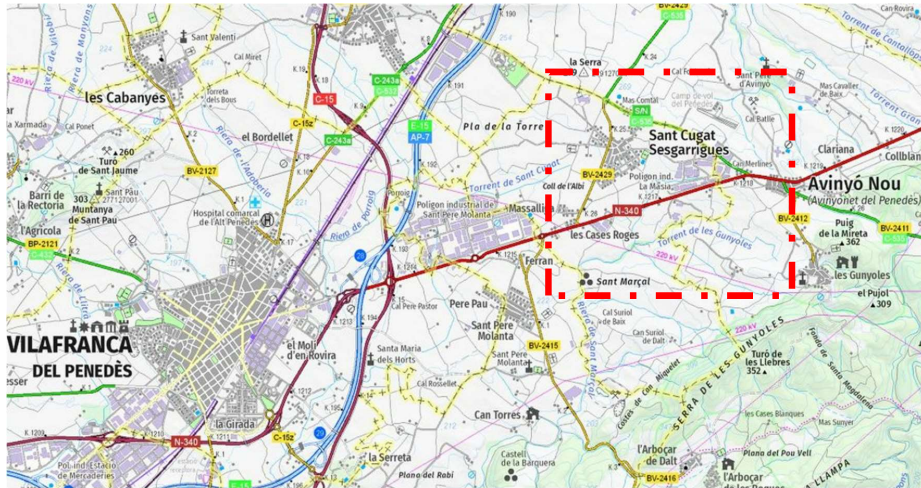


Figura 1. Terme municipal de Sant Cugat Sesgarrigues

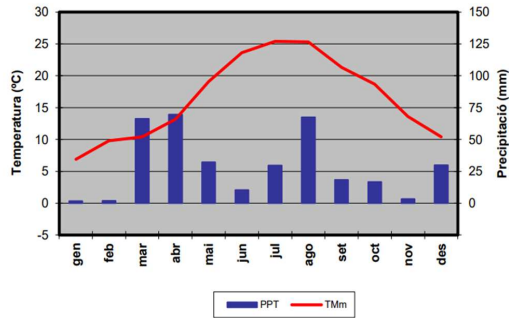



Figura 2. Climograma de La Granada 2022. Font: Servei Meteorològic de Catalunya.
Link: <https://static-m.meteo.cat/wordpressweb/wp-content/uploads/2023/06/22064318/EMAsresums2022.pdf>

Resum any 2022	Precipitació acumulada (PPT):	347,4 mm
	Temperatura mitjana (TMM):	16,5 °C
	Temperatura màxima mitjana (TXM):	23,1 °C
	Temperatura mínima mitjana (TNN):	10,9 °C
	Temperatura màxima absoluta (TXX):	37,1 °C (14/08/2022)
	Temperatura mínima absoluta (TNN):	-1,9 °C (23/01/2022)
	Velocitat mitjana del vent (a 2 m):	1,7 m/s
	Direcció dominant (a 2 m):	N
	Humitat relativa mitjana:	73 %
	Mitjana de la irradiació solar global diària:	16,5 MJ/m2

DOCUMENT ESTUDI (TD13-011): ESTUDI_2409 PLA DE GESTIO VERD URBÀ SANT CUGAT SESG_15112024	IDENTIFICADORS	
ALTRES DADES Codi per a validació: XG02W-C7H0W-F5NO3 Data d'emissió: 2 de Març de 2026 a les 9:35:48 Pàgina 8 de 151	SIGNATURES	ESTAT NO REQUEREIX SIGNATURES



Aquesta és una còpia impresa del document electrònic (Ref.: 32348840_XG02W-C7H0W-F5NO3_ECT70659DC9B1E7256598EBA4A3041921B51CE1) generada amb l'aplicació informàtica Firmadoc. El document no requereix signatures. Mitjançant el codi de verificació pot comprovar la validesa de la signatura electrònica dels documents signats en l'adreça web: https://accede.iba.cat/verificador.jsp?codigo_entidad=santcugatssesgarrigues

Àrea d'infraestructures i Territori
Servei d'Equipaments i Espai Públic

1.5 Metodologia

L'inventari d'espais verds, arbrat viari i jardineres viàries s'ha dut a terme entre el setembre i el novembre de 2023.

Totes les dades facilitades pels serveis tècnics de l'Ajuntament o obtingudes d'altres fonts, utilitzades per fer l'anàlisi de l'inventari i de la gestió del verd urbà de Sant Cugat Sesgarrigues corresponen als anys 2022-2023.

Les dades preses del Cercle de comparació intermunicipal de verd urbà, de la Diputació de Barcelona són els resultats de l'any 2016.

1.5.1 Definicions dels principals conceptes

Primerament es realitzen definicions dels principals conceptes que s'utilitzen en el PGVU:

Verd urbà: comprèn tots els espais verds que l'ajuntament manté, i també aquells on no realitza manteniment ordinari, però sí actuacions puntuals al llarg de l'any. Poden ser espais situats dins de la trama urbana, en zones periurbanes o en zones de transició.

Unitat de gestió: tot espai verd o alineació d'arbrat amb un conjunt d'elements de vegetació agrupats, amb altres components de pavimentació, mobiliari, etc. que els complementen, i que té coherència per a una funcionalitat concreta.


Espai verd: qualsevol espai on hi hagi elements, més o menys complexos, de vegetació que ocupen una superfície determinada. Així, es pot trobar una gran diversitat d'espais verds; jardins, petits parterres enjardinats, places, mitjanes, rotondes, parcs, espais forestals, etc. de dimensions, formes i estructures molt variables.

Arbrat viari: es considera els arbres que es troben en alineacions en els carrers i altres vies d'una població. Una unitat de gestió d'arbrat viari s'entén com un conjunt uniforme d'arbres d'un tram d'un mateix carrer entre dues o varies cruïlles seguint l'eix del carrer. La unitat de gestió de l'arbrat viari no té associada una superfície determinada, es tracta com un element lineal. L'arbre viari generalment es troba en zona pavimentada i no va acompanyat d'altres elements vegetals.

Categoria de verd: cada unitats de gestió s'han agrupat segons les següents categories.

Model de categories de verd	
DESCRIPCIÓ	CARACTERÍSTIQUES
Jardins	Espais de dimensions mitjanes i amb components de vegetació complexos i/o heterogenis.

DOCUMENT ESTUDI (TD13-011): ESTUDI_2409 PLA DE GESTIO VERD URBÀ SANT CUGAT SESG_15112024	IDENTIFICADORS
ALTRES DADES Codi per a validació: XG02W-C7H0W-F5NO3 Data d'emissió: 2 de Març de 2026 a les 9:35:48 Pàgina 9 de 151	ESTAT NO REQUEREIX SIGNATURES



Aquesta és una còpia impresa del document electrònic (Ref.: 32348840_XG02W-C7H0W-F5NO3_ECT70659DC9B1E7256598EBA4A3041921B51CE1) generada amb l'aplicació informàtica Firmadoc. El document no requereix signatures. Mitjançant el codi de verificació pot comprovar la validesa de la signatura electrònica dels documents signats en l'adreça web: https://accede.diba.cat/verificador.jsp?codigo_entidad=santcugatsegntiques

Àrea d'infraestructures i Territori
Servei d'Equipaments i Espai Públic

Parcs	Espais de dimensions grans i amb components de vegetació complexos i/o heterogenis.
Espais de transició amb l'entorn	Ubicats al límit del sòl urbà amb el no urbanitzable, amb poca freqüentació, i constituïts per cobertes forestals.
Places	Places incloses a l'àmbit dels espais verds, però amb arbres com a únic element de vegetació.
Elements de vialitat	Espais verds en rotondes, mitjanes i laterals de vials, normalment sense accés d'usuaris.
Espais verds en equipaments	Jardins que es troben dins el recinte dels diferents equipaments municipals o serveis tècnics.
Jardineres viàries	Mobiliari urbà que conté plantes i/o arbusts. Poden ser mòbils o no.
Altres espais lliures	Espais lliures en sòl urbà de titularitat pública fora del sistema d'espais lliures, viari, o hidrogràfic.
Arbrat viari	Conjunt dels arbres de la via pública que no es troben en espais verds.
Espais litorals amb manteniment	Espais situats al front litoral amb manteniment. S'hi inclou l'àmbit de platges.
Espais litorals naturalitzats	Espais situats al front litoral urbà amb vegetació natural.
Espais vinculats a la xarxa hidrogràfica	Espais de la xarxa hidrogràfica dels quals l'ajuntament fa el manteniment.
Pendent de desenvolupar	Aquells espais verds inclosos en sectors de desenvolupament urbanístic, que encara no són d'ús públic.

1.5.2 Definició de l'àmbit de l'inventari


La definició de l'àmbit de l'inventari s'ha fet a partir d'informació ja disponible i del treball de camp.

Primerament des del despatx es realitza una primera delimitació de l'àmbit a partir de la informació disponible de l'ajuntament, la cartografia de referència de la base topogràfica a escala 1:5000 i les ortofotografies disponibles a l'Institut Cartogràfic i Geològic de Catalunya (ICGC). Aquest àmbit s'envia a l'Ajuntament i a la Diputació de Barcelona per tal que sigui validat.

1.5.3 Treball de camp i caracterització dels elements d'inventari

Per tal de conèixer, categoritzar i catalogar tots els espais verds del municipi s'ha realitzat un treball distingint les alineacions d'arbrat viari, els espais verds i les jardineres viàries.

DOCUMENT ESTUDI (TD13-011): ESTUDI_2409 PLA DE GESTIO VERD URBÀ SANT CUGAT SESG_15112024	IDENTIFICADORS	
ALTRES DADES Codi per a validació: XG02W-C7H0W-F5NO3 Data d'emissió: 2 de Març de 2026 a les 9:35:48 Pàgina 10 de 151	SIGNATURES	ESTAT NO REQUEREIX SIGNATURES



Aquesta és una còpia impresa del document electrònic (Ref.: 32348840_XG02W-C7H0W-F5NO3_ECT70659DC9B1E7256598EBA4A3041921B51CE1) generada amb l'aplicació informàtica Firmadoc. El document no requereix signatures. Mitjançant el codi de verificació pot comprovar la validesa de la signatura electrònica dels documents signats en l'adreça web: https://accede.iba.cat/verificador.jsp?codigo_entidad=santcugatsegsantigues

Àrea d'infraestructures i Territori
Servei d'Equipaments i Espai Públic

Per a la presa de dades s'ha utilitzat com a cartografia de referència la base topogràfica, escala 1:5000. Aquesta base defineix suficientment la majoria d'espais en sòl urbà consolidat, amb els seus elements a inventariar prou definits.

Amb el treball de camp, primerament, es determina el tipus d'unitat de gestió (arbrat viari, espais verds o jardineres viàries) per saber la informació que cal recollir de cada unitat.

Seguidament es realitza la presa de dades de cada unitat de gestió segons el tipus de la unitat, ja sigui aquesta:

- Espai verd
- Arbrat viari
- Jardineres viàries

La forma de caracteritzar cada espai queda resumit a l'Annex I d'aquest estudi.

1.5.4 Diagnosi in situ de les unitats de gestió

Un cop realitzada la presa de dades de camp, s'ha fet una petita anàlisi in situ de cada espai verd, alineació d'arbrat viari o de jardineria viària, que s'ha completat posteriorment, centrada en dos aspectes:

- **Diagnosi funcional:** s'ha efectuat una anàlisi sobre la funcionalitat de la unitat de gestió, com ara l'adequació del conjunt de l'espai al seu ús i a les funcions que realitza, detecció d'elements poc adients o fora de lloc, etc.
- **Diagnosi d'estat:** s'avalua de forma global l'estat dels elements de la unitat de gestió, amb l'objectiu principal de detectar elements que puguin representar un perill per als usuaris dels espais verds o que influeixin negativament amb la consideració que es pugui tenir de la unitat de gestió.

Imatges

De cada unitat de gestió (UG) s'han realitzat fotografies per tal de complementar la informació obtinguda i poder tenir un recull complet de l'estat de cada UG en el moment de la recollida de dades i de l'elaboració del Pla Director.


El nombre de fotografies realitzades i incorporades a la fitxa corresponent s'ha escollit en relació amb les dimensions de cada UG.

1.5.5 Digitalització de les dades de camp

Una vegada realitzat el treball de camp s'ha digitalitzat cada element per tal d'incorporar-lo al Sistema d'Informació Geogràfica (SIG) que és capaç de treballar la part gràfica i la numèrica.

Es comença la digitalització quan s'estableix l'àmbit, en aquest moment també s'aprofita la cartografia de detall per dibuixar la major part dels elements. Amb aquesta informació es realitza el treball de camp que permet, corregir la informació dibuixada al despatx. Tota la informació agafada a l'inventari s'introdueix en una base de dades i s'associa a cadascun dels elements. L'estructura de com s'organitza la base de dades es mostra a l'Annex I - Model de dades del sistema d'informació geogràfica.

Les unitats de gestió es dibuixen als plànols d'aquest PDVU de la manera següent:



Aquesta és una còpia impresa del document electrònic (Ref.: 32348840_XG02W-C7H0W-F5NO3_ECT70659DC9B1E7256598EBA4A3041921B51CE1) generada amb l'aplicació informàtica Firmadoc. El document no requereix signatures. Mitjançant el codi de verificació pot comprovar la validesa de la signatura electrònica dels documents signats en l'adreça web: https://accede.diba.cat/verificador.jsp?codigo_entidad=santcugatsesggnrigues







Àrea d'infraestructures i Territori
Servei d'Equipaments i Espai Públic

- Unitat de gestió d'espais: Perímetre vermell discontinu.
- Unitat de gestió d'arbrat: Línia verd clar contínua que passa per tots els arbres de la UG.
- Unitat de gestió jardineria viària: Línia taronja contínua que passa per totes les jardineres de la UG.

Per diferenciar fàcilment els diferents tipus de punts o perímetres en funció de la seva tipologia (gespes, arbustos, arbres, etc.) s'ha usat la següent codificació cromàtica:

- Elements superficials:

 Paviment dur	 Entapissant
 Paviment tou	 Flor de temporada
 Làmina d'aigua	 Vegetació espontània
 Gespa	 Altres superfícies vegetades
 Prat	 Altres superfícies

- Arbrat:
 -  Arbrat viari
 -  Arbrat d'Espais Verds
 -  Baixes
- Elements puntuals:
 -  Jardineria
 -  Arbust puntual
 -  Tanca vegetal


2 ESTAT ACTUAL

2.1 Anàlisi de l'inventari

Un cop realitzat el treball de recollida de dades de camp i digitalitzats tots els elements de cada unitat de gestió, s'han tractat i analitzat les dades obtingudes en l'inventari per tal d'obtenir una informació quantitativa global dels espais verds de Sant Cugat Sesrovires.

Aquest pas previ d'anàlisi ens permetrà posteriorment definir les estratègies i criteris generals d'acord amb els resultats obtinguts.

DOCUMENT ESTUDI (TD13-011): ESTUDI_2409 PLA DE GESTIO VERD URBÀ SANT CUGAT SESG_15112024	IDENTIFICADORS	
ALTRES DADES Codi per a validació: XG02W-C7H0W-F5NO3 Data d'emissió: 2 de Març de 2026 a les 9:35:48 Pàgina 12 de 151	SIGNATURES	ESTAT NO REQUEREIX SIGNATURES



Aquesta és una còpia impresa del document electrònic (Ref.: 32348840_XG02W-C7H0W-F5NO3_EC70659DC9B1E7256598EBA4A3041921B51CE1) generada amb l'aplicació informàtica Firmadoc. El document no requereix signatures. Mitjançant el codi de verificació pot comprovar la validesa de la signatura electrònica dels documents signats en l'adreça web: https://accce.eiba.cat/verificador.jsp?codigo_entidad=santcugatsegsantgugues

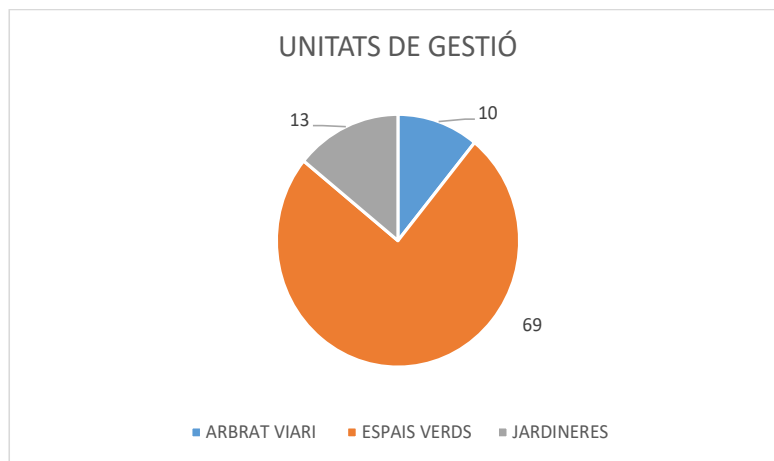
Àrea d'infraestructures i Territori
Servei d'Equipaments i Espai Públic

2.2 Elements del verd urbà


La taula següent mostra les dades quantitatives actuals del conjunt del verd urbà de Sant Cugat Sesgarrigues, on s'inclouen tant les unitats de gestió d'espais verds (amb superfície assignada) com les unitats de gestió d'arbrat viari i les de jardineres viàries (sense dades de superfície assignada).

S'han comptabilitzat un total de 92 unitats de gestió, de les que 69 són espais verds, 11 pertanyen a arbrat viari i 13 a jardineres viàries.

UNITATS DE GESTIÓ		
COFI	NOMBRE	Nombre UG
EV	Espais verds	69
AV	Arbrat viari	10
JV	Jardineres viàries	13
	TOTAL UG	92



DOCUMENT ESTUDI (TD13-011): ESTUDI_2409 PLA DE GESTIO VERD URBÀ SANT CUGAT SESG_15112024	IDENTIFICADORS	
ALTRES DADES Codi per a validació: XG02W-C7H0W-F5NO3 Data d'emissió: 2 de Març de 2026 a les 9:35:48 Pàgina 13 de 151	SIGNATURES	ESTAT NO REQUEREIX SIGNATURES



Aquesta és una còpia impresa del document electrònic (Ref.: 32348840_XG02W-C7H0W-F5NO3_ECT70659DC9B1E7256598EBA4A3041921B51CE1) generada amb l'aplicació informàtica Firmadoc. El document no requereix signatures. Mitjançant el codi de verificació pot comprovar la validesa de la signatura electrònica dels documents signats en l'adreça web: https://accce.e.siba.cat/verificador.jsp?codigo_entidad=santcugatsegsarrigues

Àrea d'infraestructures i Territori
Servei d'Equipaments i Espai Públic

ELS ESPAIS VERDS EN DADES

ESPAIS VERDS ALTA INTENSITAT	M2 TOTALS	% relatiu	% total
JARDI	2375,45	9,51%	2,90%
PARC	15003,12	60,05%	18,30%
PLAÇA	2015,13	8,07%	8,07%
ESP. VERDS EN EQUIP.	4768,28	19,08%	5,82%
ALTRES	822,85	3,29%	1,00%
TOTAL ESPAI VERD ALTA INTENSITAT	24984,83	100,00%	30,48%


ESPAIS VERDS BAIXA INTENSITAT	M2 TOTALS	% relatiu	% total
ESPAIS TRANSICIÓ	12441,61	21,83%	15,18%
ELEMENTS VIALITAT	32059,69	56,26%	39,11%
PERIURBANS	12480	21,90%	15,23%
TOTAL ESP VERDS BAIXA INTENS	56981,3	100,00%	69,52%
TOTAL ESPAIS VERDS MUNICIPI	81966,13	100,00%	100,00%

2.3 Dades globals de l'arbrat

A Sant Cugat Sesgarrigues hi ha un total de 528 posicions d'arbres inventariats, dels que 311 són arbrat viari i 217 són arbres d'espais verds. (Aquest total inclou les baixes).

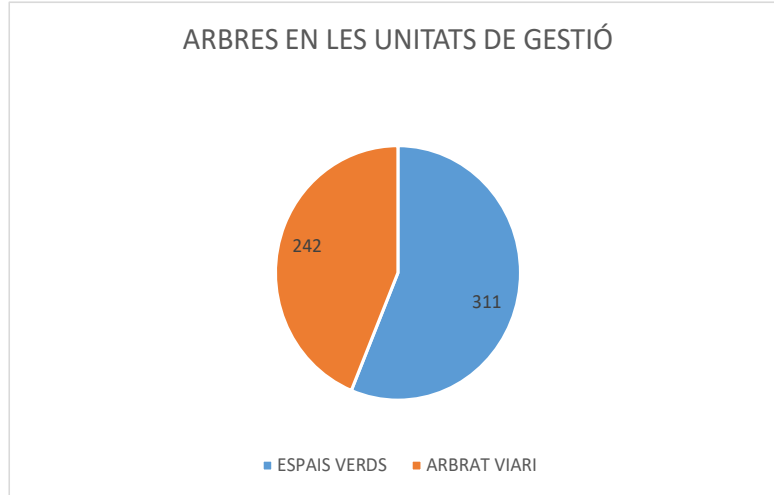
Arbrat segons tipologia d'unitat de gestió		
NOMBRE D'ARBRES TOTAL (posicions)	NOMBRE	PERCENTATGE
Arbrat d'espais verds	311	58,90%
Arbrat viari	217	42,10%
Total d'arbres	528	100%

DOCUMENT ESTUDI (TD13-011): ESTUDI_2409 PLA DE GESTIO VERD URBÀ SANT CUGAT SESG_15112024	IDENTIFICADORS	
ALTRES DADES Codi per a validació: XG02W-C7H0W-F5NO3 Data d'emissió: 2 de Març de 2026 a les 9:35:48 Pàgina 14 de 151	SIGNATURES	ESTAT NO REQUEREIX SIGNATURES



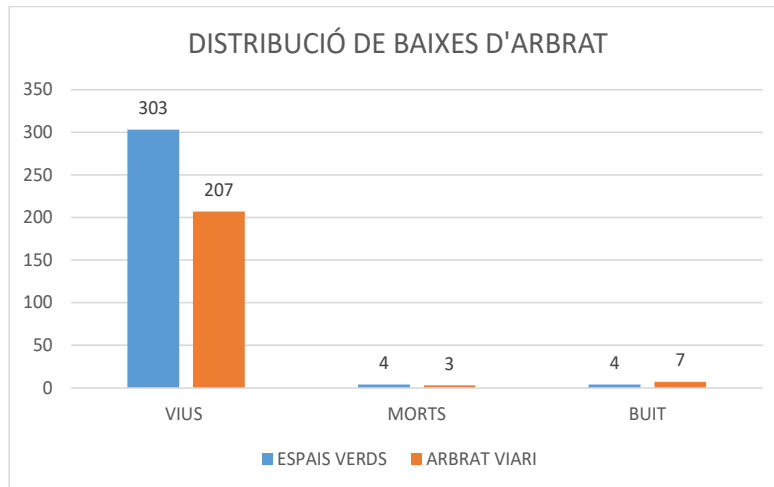
Aquesta és una còpia impresa del document electrònic (Ref.: 32348840_XG02W-C7H0W-F5NO3_EC70659DC9B1E7256598EBA4A3041921B51CE1) generada amb l'aplicació informàtica Firmadoc. El document no requereix signatures. Mitjançant el codi de verificació pot comprovar la validesa de la signatura electrònica dels documents signats en l'adreça web: https://accede.alba.cat/verificador.jsp?codigo_entidad=santcugatsegsantgugatesgarrigues

Àrea d'infraestructures i Territori
Servei d'Equipaments i Espai Públic




Distribució per baixes

A Sant Cugat Sesgarrigues dels 553 peus arboris, hi ha 535 arbres vius (96,7%) i 11 baixes (3,3%). Una mitjana baixa de baixes.



A l'annex II es troba llistada les espècies del municipi.



Aquesta és una còpia impresa del document electrònic (Ref.: 32348840_XG02W-C7H0W-F5NO3_ECT70659DC9B1E7256598EBA4A3041921B51CE1) generada amb l'aplicació informàtica Firmadoc. El document no requereix signatures. Mitjançant el codi de verificació pot comprovar la validesa de la signatura electrònica dels documents signats en l'adreça web: https://accede.alba.cat/verificador.jsp?codigo_entidad=santcugatsegarrigues


Àrea d'Infraestructures i Territori
Servei d'Equipaments i Espai Públic

Distribució d'espècies més freqüents

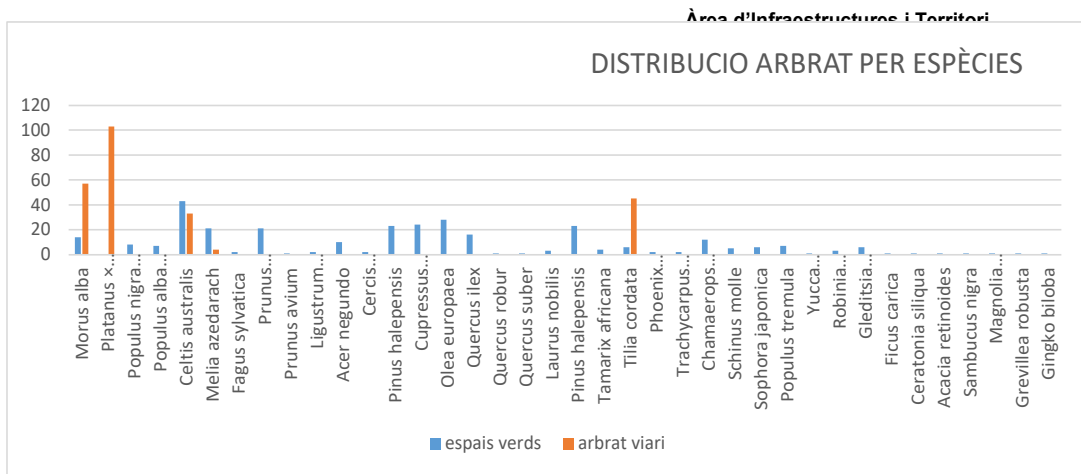
L'espècie més freqüent a Sant Cugat Sesgarrigues és *Platanusxhispanica* amb un 18,63% del total d'arbres, seguit del *Celtis australis* amb un 13,74% i del *Morus alba* amb un 12,84%. Aquestes 3 espècies representen el 45,21% del total de les espècies del municipi. La resta d'espècies amb més de 10 exemplars al municipi representen un 32,91%. La resta (espècies amb menys de 10 exemplars al municipi) representen un 12,66%

Es recomana que una espècie no superi una freqüència del 10%, per tant el plàtan d'ombra (*Platanusxhispanica*) el lledoner (*Celtis australis*) i la morera (*Morus alba*) superen aquesta freqüència. La única espècie de les tres esmentades que es considera que pot generar més costos associats és la morera perquè té grans requeriments de poda ja que com a mínim s'ha de realitzar un cop a l'any, la qual cosa suposa un cost elevat de gestió.

ESPÈCIE ARBRAT EV/AV >10 uts	unitats en EV	unitats en AV	TOTAL UNITATS	% SOBRE TOTAL
<i>Morus alba</i>	14	57	71	12,84%
<i>Platanus × hispanica</i>		103	103	18,63%
<i>Celtis australis</i>	43	33	76	13,74%
<i>Melia azedarach</i>	21	4	25	4,52%
<i>Prunus cerasifera 'Pissardii'</i> (<i>'Atropurpurea'</i>)	21		21	3,80%
<i>Tilia cordata</i>	6	45	51	9,22%
<i>Acer negundo</i>	10		10	1,81%
<i>Pinus halepensis</i>	23		23	4,16%
<i>Cupressus sempervirens 'Stricta'</i>	24		24	4,34%
<i>Olea europaea</i>	28		28	5,06%
<i>Quercus ilex</i>	16		16	2,89%
<i>Pinus halepensis</i>	23		23	4,16%
<i>Chamaerops humillis</i>	12		12	2,17%
SUBTOTAL	241	197		
TOTAL ARBRAT EV/AV AMB PRESENCIA SUP A 10 uts	311	217	483	87,34%
RESTA D'ESPÈCIES	70	30		12,66%
SOBRE EL TOTAL ARBRAT MUNICIPAL	77,49%	81,40%		100,00%



Aquesta és una còpia impresa del document electrònic (Ref.: 32348840_XG02W-C7H0W-F5NO3_ECT70659DC9B1E72565998EBA4A3041921B51CE1) generada amb l'aplicació informàtica Firmadoc. El document no requereix signatures. Mitjançant el codi de verificació pot comprovar la validesa de la signatura electrònica dels documents signats en l'adreça web: https://accede.alba.cat/verificador.jsp?codigo_entidad=santcugatsestgarrigues



2.4 Unitats de gestió_Espais verds

Tal com s'ha exposat anteriorment, l'inventari del Pla de Gestió del Verd Urbà inclou un total de 69 unitats de gestió corresponent a espais verds.

A l'annex IV s'inclou la fitxa descriptiva de cada unitat de gestió dels espais verds.

En general Sant Cugat Sesgarrigues està ben dotat d'espais verds i aquests es troben ben distribuïts. Els espais verds que concentren la majoria de les espècies es troben en espais de dimensions grans on la majoria d'espais tenen una superfície entre 1000 i 2000m². La majoria d'espais són accessibles amb uns bons accessos, i disposen de zones d'estada amb bancs però amb una antiguitat elevada i baix nivell de conservació.

La vegetació dels espais verds majoritàriament són parterres, prats secs (vegetació espontània) i arbrat, hi ha una manca d'arbustiva i d'entapissats, i els parterres d'arbustives tenen una manca de recobriment. La superfície vegetada amb més presència és la vegetació espontània i els prats, els quals convindria fer una gestió dependent dels tipus de prats.


No es van detectar problemes fitosanitaris i tampoc es va detectar presència de males herbes tant a les arbustives, a paviments de sauló o escocells d'arbrat.

En quant a les superfícies dels espais verds, hi ha un nombre reduït de paviment dur que fa que la zona impermeable no sigui molt elevada.

Cal dir però que les zones verdes amb paviments permeables són de baixa qualitat i que convindria reconstruir-los en la seva majoria atesa la presència de xaragalls, la base de la secció amb clots, etc.

Un correcte ús dels paviments permeables permetria reconduir les aigües de pluja per escorrentia parterres i rases d'infiltració, millorant la presència d'aigua al sòl i reduint els regs manuals.

DOCUMENT ESTUDI (TD13-011): ESTUDI_2409 PLA DE GESTIO VERD URBÀ SANT CUGAT SESG_15112024	IDENTIFICADORS	
ALTRES DADES Codi per a validació: XG02W-C7H0W-F5NO3 Data d'emissió: 2 de Març de 2026 a les 9:35:48 Pàgina 17 de 151	SIGNATURES	ESTAT NO REQUEREIX SIGNATURES



Aquesta és una còpia impresa del document electrònic (Ref.: 32348840_XG02W-C7H0W-F5NO3_ECT70659DC9B1E7256598EBA4A3041921B51CE1) generada amb l'aplicació informàtica Firmadoc. El document no requereix signatures. Mitjançant el codi de verificació pot comprovar la validesa de la signatura electrònica dels documents signats en l'adreça web: https://accede.alba.cat/verificador.jsp?codigo_entidad=santcugatsegsantgugies

Àrea d'Infraestructures i Territori
Servei d'Equipaments i Espai Públic

Distribució del nombre d'espais verds per categories


Els espais verds urbans de Sant Cugat Sesgarrigues ocupen una superfície total de 81.966,13m². El municipi està ben dotat d'espais verds i es troben ben distribuïts. El nucli central és la zona on es concentren els espais verds d'alta intensitat però només ocupen 24.984,83m² (un 30,48% del total de les zones verdes del municipi. La resta correspon a espais verds de baixa intensitat que inclouen els espais de transició, elements de vialitat i espais periurbans (56.981,30m²)

Sant Cugat Sesgarrigues té un gran nombre de parcs (60,05% respecte espais verds d'alta intensitat o un 18,3% respecte el total) front als jardins que representen un 9,50% (2,90% respecte el total). Alhora tenim un pes més específic en els elements de baixa intensitat (espais de transició i vitalitat). Això denota un tipus de gestió més extensiva en general.

UNITATS DE GESTIÓ EV	SUPERFÍCIE (M2)	%
Jardins	2.375,45	2,90%
Parcs	15.003,12	18,30%
Espais de transició amb l'entorn	12.441,61	15,18%
Places	2.015,13	2,46%
Elements de vialitat	32.059,69	39,11%
Espais verds en equipaments	4.768,28	5,82%
Espais periurbans	12.480,00	15,23%
Altres espais lliures	822,85	1,00%
TOTAL	81.966,13	100,00%

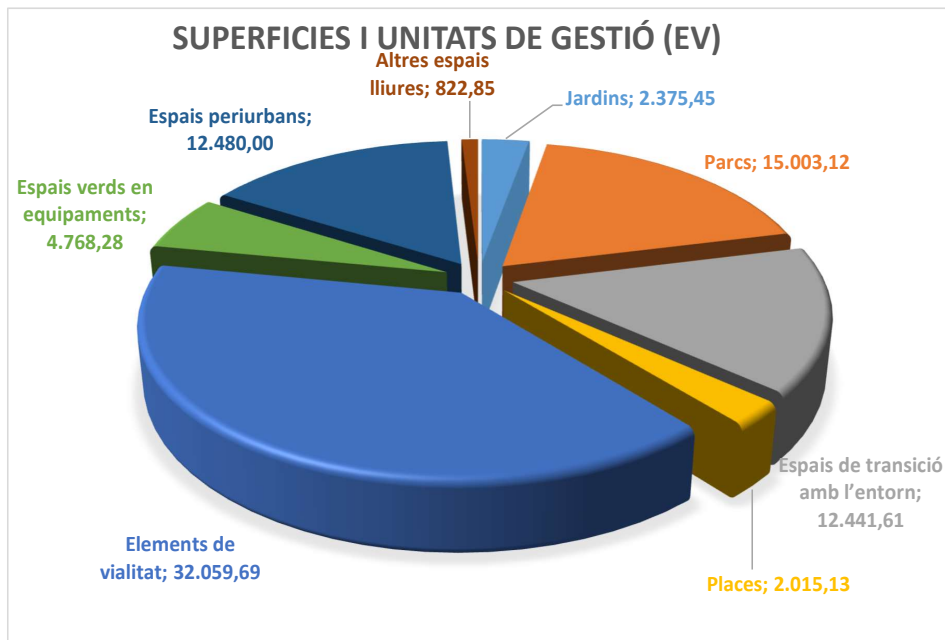
Distribució de categories d'espais verds per unitats de gestió per superfície

En la gràfica següent es representa el percentatge de les diferents categories en que es divideixen les unitats de gestió dels espais verds per superfícies.



Aquesta és una còpia impresa del document electrònic (Ref.: 32348840_XG02W-C7H0W-F5NO3_ECT70659DC9B1E7256598EBA4A3041921B51CE1) generada amb l'aplicació informàtica Firmadoc. El document no requereix signatures. Mitjançant el codi de verificació pot comprovar la validesa de la signatura electrònica dels documents signats en l'adreça web: https://accede.alba.cat/verificador.jsp?codigo_entidad=santcugatsegarrigues

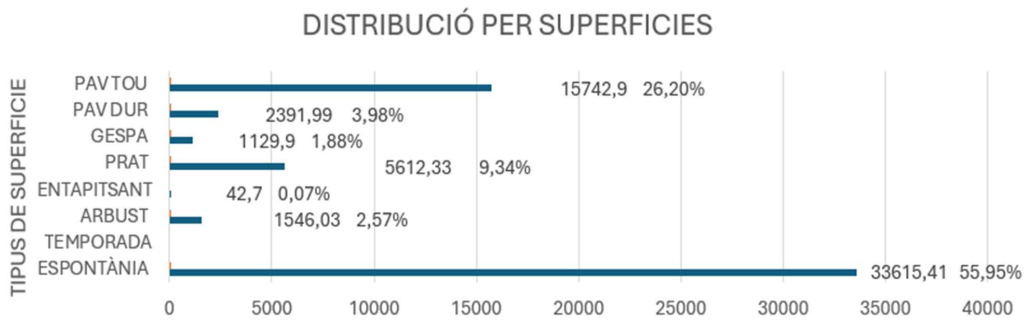
Àrea d'Infraestructures i Territori
Servei d'Equipaments i Espai Públic




La superfície d'espai verd amb manteniment habitual (alta intensitat) és de 24.984,83 m² (30,84%) on s'hi troben els jardins, parcs, places, elements de vialitat i espais verds en equipaments. La resta (69,52%) correspon a espais de transició, espais periurbans (camins) i elements de vialitat. Aquest darrer grup té un manteniment més extensiu o de baixa intensitat i sol estar vinculat a programes d'ocupació i/o contractacions puntuals.

Distribució d'àrees de vegetació

En la següent taula es representen les superfícies dels diferents tipus de vegetació que s'han trobat en l'inventari de Sant Cugat Sesgarrigues. L'àrea vegetada amb més superfície és la vegetació espontània amb un 55,95%.



DOCUMENT ESTUDI (TD13-011): ESTUDI_2409 PLA DE GESTIO VERD URBÀ SANT CUGAT SESG_15112024	IDENTIFICADORS
ALTRES DADES Codi per a validació: XG02W-C7H0W-F5NO3 Data d'emissió: 2 de Març de 2026 a les 9:35:48 Pàgina 19 de 151	SIGNATURES
	ESTAT NO REQUEREIX SIGNATURES



Aquesta és una còpia impresa del document electrònic (Ref.: 32348840_XG02W-C7H0W-F5NO3_EC70659DC9B1E7256598EBA4A3041921B51CE1) generada amb l'aplicació informàtica Firmadoc. El document no requereix signatures. Mitjançant el codi de verificació pot comprovar la validesa de la signatura electrònica dels documents signats en l'adreça web: https://accce.eiba.cat/verificador.jsp?codigo_entidad=santcugatesgntiques

Àrea d'Infraestructures i Territori
Servei d'Equipaments i Espai Públic

Freqüència de les espècies d'arbres en espais verds

El nombre total d'exemplars són 321 unitats. Amb un 19,94% el lledoner (*Celtis australis*) és l'espècie més present als espais verds. La segona espècie és l'olivera (*Olea europaea*) amb un 8,72%, en tercer lloc el xiprer (*Cupressus sempervirens*) amb un 7,48% i en quart lloc el pi blanc (*Pinus halepensis*) amb un 7,17%. Els exemplars amb més presència es troben principalment en espais amb una gestió extensiva (espais de transició, elements de vialitat i espais periurbans).

En aquesta llista només indiquem els exemplars amb una presència superior al 2%


<i>Quercus ilex</i>	16	4,98%
<i>Celtis australis</i>	64	19,94%
<i>Cuperessus sempervirens</i>	24	7,48%
<i>Olea europaea</i>	28	8,72%
<i>Acer negundo</i>	10	3,12%
<i>Morus alba</i>	14	4,36%
<i>Melia azederach</i>	21	6,54%
<i>Prunus pisardii</i>	21	6,54%
<i>Pinus halepensis</i>	23	7,17%
<i>Populus tremula</i>	7	2,18%
<i>Chamaerops humillis</i>	12	3,74%
<i>Populus italica</i>	8	2,49%

Estat de l'arbrat en espais verds

En l'inventari s'ha trobat que l'estat dels arbres dels espais verds és normal en un 97%, alterat en un 3% i els molt alterats són insignificants.

Etapa de cultiu	Unitats
Implantació	9
Manteniment	287
Decaïment	10

DOCUMENT ESTUDI (TD13-011): ESTUDI_2409 PLA DE GESTIO VERD URBÀ SANT CUGAT SESG_15112024	IDENTIFICADORS
ALTRES DADES Codi per a validació: XG02W-C7H0W-F5NO3 Data d'emissió: 2 de Març de 2026 a les 9:35:48 Pàgina 20 de 151	SIGNATURES
	ESTAT NO REQUEREIX SIGNATURES



Aquesta és una còpia impresa del document electrònic (Ref.: 32348840_XG02W-C7H0W-F5NO3_ECT70659DC9B1E7256598EBA4A3041921B51CE1) generada amb l'aplicació informàtica Firmadoc. El document no requereix signatures. Mitjançant el codi de verificació pot comprovar la validesa de la signatura electrònica dels documents signats en l'adreça web: https://accce.eiba.cat/verificador.jsp?codigo_entidad=santcugatsegsarrigues

Àrea d'Infraestructures i Territori
Servei d'Equipaments i Espai Públic

Estat general	Unitats
Normal	234
Alterat	35
Molt alterat	10

Idoneïtat	Unitats
Adequat	258
Tolerable	62
Inadequat	9

Etape de l'arbrat en espais verds

En l'inventari de l'arbrat dels espais verds de Sant Cugat Ssegarrigues s'ha observat que la majoria dels arbres es troben en l'etapa de manteniment (93,79%) i que el seu estat és normal en un 83,87% dels casos.

Idoneïtat de l'arbrat en espais verds

Majoritàriament, les espècies dels arbres inventariats en els espais verds de Sant Cugat Ssegarrigues són adequades en un 78,42% dels casos. Els exemplars no adequats són escassos i responen a unitats aïllades no representatives.

Mida de l'arbrat en espais verd

En l'inventari s'ha detectat que els arbres de l'arbrat són majoritàriament de port mitjà en un 53,19% seguits dels petits amb un 24,70% i grans amb un 22,11%. Tant en el cas d'exemplars grans o petits el número s'explica per la presència d'espècies grans i envellides en els sectors industrials i de la replantació recent (menys de 5-10 anys) d'exemplars tipus oliveres i pins de mida forestal.

Baixes de l'arbrat en espais verds

En l'inventari de l'arbrat dels espais verds només s'han detectat 4 baixes (1,28%). És un valor molt baix i entenem que no és representatiu.


2.5 Unitats de gestió_Arbrat viari

L'inventari del Pla Director de Sant Cugat Ssegarrigues inclou un total de 10 unitats de gestió corresponent a arbrat viari.

A l'annex V s'inclou la fitxa descriptiva de cada unitat de gestió de l'arbrat viari.

En general l'arbrat viari de Sant Cugat Ssegarrigues té poca diversitat de les espècies principals (% superior al 10%) ja que hi ha una repetició excessiva de les mateixes espècies (com el plàtan i morera). La majoria d'espècies estan plantades en voreres amples i/o en voreres on no hi ha conflictes en façanes i no representen massa problemes menys en el cas de les moreres que suposen un treball intens de brocada i podes dràstiques per reduir capçades. Seria convenient plantejar una substitució de les

DOCUMENT ESTUDI (TD13-011): ESTUDI_2409 PLA DE GESTIO VERD URBÀ SANT CUGAT SESG_15112024	IDENTIFICADORS
ALTRES DADES Codi per a validació: XG02W-C7H0W-F5NO3 Data d'emissió: 2 de Març de 2026 a les 9:35:48 Pàgina 21 de 151	ESTAT NO REQUEREIX SIGNATURES



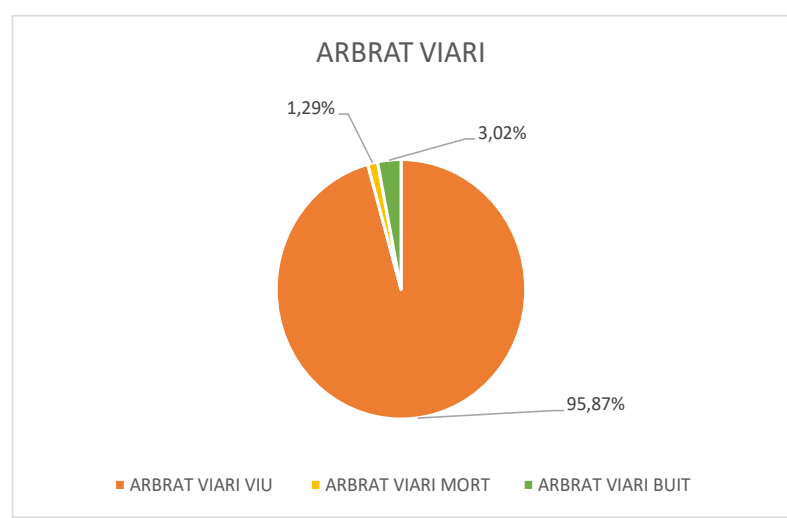
Aquesta és una còpia impresa del document electrònic (Ref.: 32348840_XG02W-C7H0W-F5NO3_ECT70659DC9B1E72565996EBA4A3041921B51CE1) generada amb l'aplicació informàtica Firmadoc. El document no requereix signatures. Mitjançant el codi de verificació pot comprovar la validesa de la signatura electrònica dels documents signats en l'adreça web: https://acccece.diba.cat/verificador.jsp?codigo_entidad=santcugatsegantiques

Àrea d'Infraestructures i Territori
Servei d'Equipaments i Espai Públic

espècies més freqüents i inadequades buscant ports petits en els carrers amb conflictes amb façanes.

Alineacions d'arbrat viari

S'han inventariat un total de 217 posicions d'arbres en alineacions d'arbrat viari distribuïdes en 10 unitats de gestió d'arbrat viari. D'aquestes posicions un 95,87% corresponen a arbres vius, 1,38 % són baixes i un 3,02% pertany a escocells buits.




Freqüència de les espècies d'arbres en arbrat viari

L'espècia més freqüent és, amb diferència, *Platanusxhispanica* amb un 47,46% seguida per la *Tilia cordata* amb un 18,89%. Aquestes dues espècies representen el 66,35% de l'arbrat viari.

Freqüència de les espècies d'arbres en arbrat viari		
ESPÈCIES D'ARBRES MÉS FREQÜENTS	NOMBRE	PERCENTAT GE
<i>Platanusxhispanica</i>	103	47,46%
<i>Tilia cordata</i>	41	18,89%
<i>Morus alba</i>	38	17,51%
<i>Celtis australis</i>	31	14,28%
<i>Melia azedarach</i>	4	1,86%
TOTAL	499	100%

DOCUMENT ESTUDI (TD13-011): ESTUDI_2409 PLA DE GESTIO VERD URBÀ SANT CUGAT SESG_15112024	IDENTIFICADORS
ALTRES DADES Codi per a validació: XG02W-C7H0W-F5NO3 Data d'emissió: 2 de Març de 2026 a les 9:35:48 Pàgina 22 de 151	ESTAT NO REQUEREIX SIGNATURES



Aquesta és una còpia impresa del document electrònic (Ref.: 32348840_XG02W-C7H0W-F5NO3_EC70659DC9B1E7256598EBA4A3041921B51CE1) generada amb l'aplicació informàtica Firmadoc. El document no requereix signatures. Mitjançant el codi de verificació pot comprovar la validesa de la signatura electrònica dels documents signats en l'adreça web: https://accce.eiba.cat/verificador.jsp?codigo_entidad=santcugatsegarrigues

Àrea d'Infraestructures i Territori
Servei d'Equipaments i Espai Públic

Pel que es veu es veu representada poca biodiversitat en el verd urbà i això comporta una simplificació de l'espai urbà. La morera, tot i no tenir un excessiu pes en l'arbrat viari (17,51%) té grans requeriments de poda ja que com a mínim es realitza un cop l'any, cosa que fa augmentar els costos de gestió.

Estat de l'arbrat viari

En l'inventari s'ha trobat que l'estat dels arbres de l'arbrat viari és normal en un 96% i alterat en un 4%. Els molt alterats no són representatius.

Mida de l'arbrat viari

En l'inventari s'ha detectat que els arbres de l'arbrat viari són majoritàriament de port mitjà en un 48% seguits dels petits amb un 46% i grans amb un 6%.

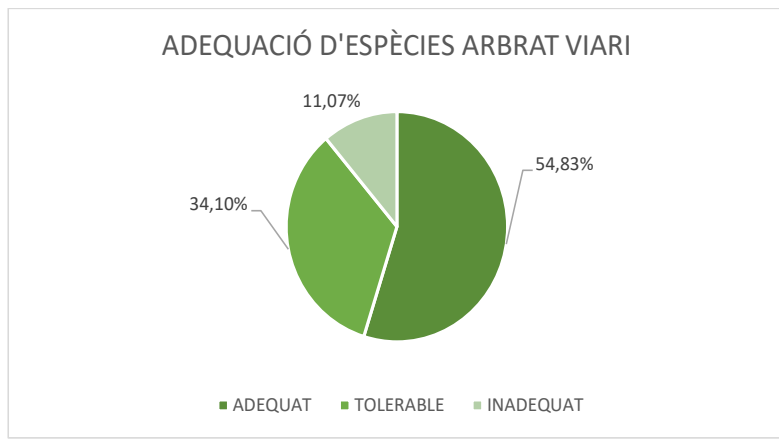
Etape de l'arbrat viari

En l'inventari de l'arbrat viari s'ha observat que el 93,54% dels arbres es troben en l'etapa de manteniment, els arbres inventariats en l'etapa d'implantació representen l'3,70%. La resta són exemplars envellits (principalment moreres) que per l'excessiu treball de poda es troben amb una fase de decadència.


Idoneïtat de l'arbrat viari

En inventariar els arbres, es cataloga cada unitat segons un criteri d'idoneïtat que combina la valoració de l'espècie i del lloc, de forma que un arbre pot resultar inadequat perquè és d'una espècie que no viu bé en un determinat entorn, o perquè s'ha plantat en un lloc que no compleix els requeriments d'espai mínim.

La majoria de les espècies d'arbrat viari de Sant Cugat Sesgarrigues són adequades en un 54,83%, s'han trobat un 34,10% de tolerables i un 11,07% d'inadequats, on per exemple l'arbrat te conflictes façanes i trànsit (moreres del nucli cases roges per ex).



DOCUMENT ESTUDI (TD13-011): ESTUDI_2409 PLA DE GESTIO VERD URBÀ SANT CUGAT SESG_15112024	IDENTIFICADORS
ALTRES DADES Codi per a validació: XG02W-C7H0W-F5NO3 Data d'emissió: 2 de Març de 2026 a les 9:35:48 Pàgina 23 de 151	ESTAT NO REQUEREIX SIGNATURES



Aquesta és una còpia impresa del document electrònic (Ref.: 32348840_XG02W-C7H0W-F5NO3_ECT70659DC9B1E7256598EBA4A3041921B51CE1) generada amb l'aplicació informàtica Firmadoc. El document no requereix signatures. Miljantant el codi de verificació pot comprovar la validesa de la signatura electrònica dels documents signats en l'adreça web: https://acccece.diba.cat/verificador.jsp?codigo_entidad=santcugatsegnetiques

Àrea d'Infraestructures i Territori
Servei d'Equipaments i Espai Públic

Baixes de l'arbrat viari

En l'inventari de l'arbrat viari s'han inventariat 5 baixes, de les quals el 4 són espais buits.

2.6 Unitats de gestió de jardineres viàries

L'inventari del Pla de Gestió inclou una unitat de gestió corresponent a jardineres viàries.

A l'annex IV s'inclou la fitxa descriptiva de la unitat de gestió de les jardineres viàries.

Les jardineres del municipi tenen un bon aspecte en general tant pel que fa a la jardineria en si com per la vegetació plantada, tot i que és repetitiva i amb poca diversitat.

Jardineres viàries

S'han inventariat un total de 13 jardineres viàries. Totes les jardineres tenen vegetació amb grava decorativa y malla antiherbes.

2.7 Anàlisi de dades


Dades de partida

A continuació, es resumeix les dades utilitzades per realitzar els càlculs dels indicadors que s'han considerat adients per aquest Pla de Gestió.

Els indicadors aporten informació sobre la situació d'uns determinats paràmetres d'estudi, en relació a altres dades comparatives.

Població	1009 habitants
Superfície	6,29 km²
Densitat de població	160,41 habitants per km²
Altitud	270 m (snm)
Superfície total zones verdes	81.966,13 m²
Superfície manteniment freqüent	24.984,83 m²
(Superfície sense tenir en compte els espais de transició amb l'entorn i altres espais lliures)	
Superfície manteniment extensiu	56.981,30 m²
Nombre total d'arbres	528 arbres (posicions)
(Suma de tots els arbres del municipi, vius, buits, soques i morts)	

DOCUMENT ESTUDI (TD13-011): ESTUDI_2409 PLA DE GESTIO VERD URBÀ SANT CUGAT SESG_15112024	IDENTIFICADORS	
ALTRES DADES Codi per a validació: XG02W-C7H0W-F5NO3 Data d'emissió: 2 de Març de 2026 a les 9:35:48 Pàgina 24 de 151	SIGNATURES	ESTAT NO REQUEREIX SIGNATURES



Aquesta és una còpia impresa del document electrònic (Ref.: 32348840_XG02W-C7H0W-F5NO3_ECT70659DC9B1E72565998EBA4A3041921B51CE1) generada amb l'aplicació informàtica Firmadoc. El document no requereix signatures. Mitjançant el codi de verificació pot comprovar la validesa de la signatura electrònica dels documents signats en l'adreça web: https://accede.riba.cat/verificador.jsp?codigo_entidad=santcugatsegarrigues

Àrea d'Infraestructures i Territori
Servei d'Equipaments i Espai Públic

Indicadors de verd urbà i població


Seguint els criteris de recomanacions de l'OMS respecte a la superfície de verd urbà per habitant (10 a 15 m²/hab) el municipi presenta uns valors molt elevats (81,23 m²/hab) però en canvi respecte al nombre d'habitants per arbre aquest valor (1,9hab/arbre) és inferior al valor recomanat per l'OMS (3 hab/arbre). Així mateix es pot comprovar com, tot i tenir un nombre d'habitants per arbre elevat, aquestes espècies es concentren bàsicament en 4 espècies (plàtan, til·ler, morera i lledoner).

Respecte als valors de m² de verd urbà respecte el total de la superfície del municipi tenim un 16,03% si considerem la totalitat del verd (zona polígons, marges de carreteres, rotondes, etc). Ara bé, si consideren el verd que es troba en el nucli urbà (descomptant polígon, marges de carreteres, etc) tenim un 4,88% de verd en sòl urbà. Aquesta dada és molt inferior al valor de la mitjana calculada pels Cercles de Comparació Intermunicipals de la Diputació de Barcelona (CCI-2016) que és del 11,1%.

Les característiques generals del verd urbà de Sant Cugat Sesgarrigues són:

1. El verd urbà presenta, en la majoria dels casos, un envelliment clar. Aquest fet es fa palès per la presència de plantes arbustives molt castigades pel retall i espècies amb troncs i branques de mides considerables.
2. En alguns parterres i en d'altres espais verds (en un 30% aprox) el tipus d'ordenació no respon a criteris de selecció aptes ni pel tipus de sòl, ni pel consum de reg, ni per la tipologia de sòl ni per la climatologia. Es pot pensar que són plantacions d'urgència, poc planificades o per actes i que posteriorment no s'han corregit.
3. La gestió actual es basa en la neteja de parterres, el retall i en alguns casos en el tractament fitosanitari. No es veu un treball clar de renovació i de consolidació d'exemplars i grups de plantacions per a que aconseguixin el seu màxim potencial.
4. Bona part de la jardineria i paisatgisme és hereu de l'urbanisme concebut fa temps i per tant les plantacions presenten (en general) un estat correcte però no d'acord amb els criteris actuals de gestió del verd.
5. Part de la nova jardineria que s'ha implantat (*Skatepark*, c/plaça Ponent, plaça Sant Genís) sí que presenta noves millores i aplicació de nous criteris de jardineria (encoixinats, espècies autòctones, reg més eficient, etc) però la resta d'espais, ja sigui per l'herència urbanística, la dificultat en la realització de les millores o bé pel seu cost no presenten aquests criteris i per tant la vegetació es troba més envellida i castigada.
6. L'àrbrat de carrer presenta també una herència dels criteris de selecció d'espècies que, en alguns casos no s'adeqüen ni a l'espai, ni al tipus de gestió ni a criteris de sanitat vegetal. Espècies com les moreres o com els til·lers en espais viaris, ja sigui per la ubicació (a tocar de vies molt transitades) i tasques associades com per ubicació (en espais enjardinats més amples i amb cobertura vegetal a la base) tindrien millor aspecte i generarien menys costos de gestió.
7. Més del 66% de les espècies arbòries corresponen a 5 espècies. En un municipi petit com Sant Cugat no és una mala dada tot i que es compari amb índexs de referència atès que hi ha pocs vials.
8. Bona part de la superfície verda del municipi correspon a zones de vegetació espontània (més del 55% de la superfície verda total!). Aquests espais poden ser una oportunitat per repensar el verd extensiu. És a dir, atesa la relació del municipi amb l'entorn agrari (vinya, cereal, oliveres, ametllers, entorn natural,

DOCUMENT ESTUDI (TD13-011): ESTUDI_2409 PLA DE GESTIO VERD URBÀ SANT CUGAT SESG_15112024	IDENTIFICADORS
ALTRES DADES Codi per a validació: XG02W-C7H0W-F5NO3 Data d'emissió: 2 de Març de 2026 a les 9:35:48 Pàgina 25 de 151	ESTAT NO REQUEREIX SIGNATURES



Aquesta és una còpia impresa del document electrònic (Ref.: 32348840_XG02W-C7H0W-F5NO3_ECT70659DC9B1E7256598EBA4A3041921B51CE1) generada amb l'aplicació informàtica Firmadoc. El document no requereix signatures. Mitjançant el codi de verificació pot comprovar la validesa de la signatura electrònica dels documents signats en l'adreça web: https://accede.alba.cat/verificador.jsp?codigo_entidad=santcugatseganigues

Àrea d'Infraestructures i Territori
Servei d'Equipaments i Espai Públic

etc) pot ser interessant organitzar aquests espais amb criteris de gestió i amb espècies més properes al món agrari.

2.8 Recursos Municipals

El municipi no disposa d'una brigada destinada únicament a treballs de jardineria. Les tasques actuals de jardineria es realitzen en part amb personal propi (no tota la seva jornada laboral) i en part amb treballs subcontractats i plans d'ocupació. La distribució de tasques i costos associats és la següent:

PERSONA QUE REALITZA	HO	DEDICACIÓ	COST ESTIMAT
PERSONAL PROPI			
Conserge		20% de la seva jornada laboral	4.000,00€
Agutzil		5% de la seva jornada laboral	1.800,00 €
Tècnic de gestió municipal		15% de la seva jornada laboral	5.250,00 €
SUBTOTAL PERSONAL PROPI			11.050,00 €


ENS QUE HO REALITZA	DEDICACIÓ	COST ESTIMAT
TREBALLS EXTERNALITZATS		
Fitosanitaris	Segons necessitats	1.145,00 €
Esporga	Segons necessitats	11.060,00 €
Recollida de restes d'esporga	Segons necessitats	6.272,40 €
Desbrossada polígons	Segons necessitats	1.880,00 €
Plà ocupació 2 pax	6 mesos	12.875,57 €
Bossa d'hores	2 mesos	11.856,00 €
SUBTOTAL TREB. EXTERNALIT.		52.087,08 €

Nota: Costos laborals obtinguts a partir del Conveni de la Jardineria per al 2024 i de la informació facilitada pels tècnics municipals.

Treballs executats per personal propi

- Sega de la gespa de la piscina
- Retirada de males herbes puntuals en jardineres
- Reg de jardineres
- Entrecavat de parterres
- Retall d'arbustiva en parterre durant mesos de tardor-hivern-principi de primavera
- Adobats manuals
- Reparació del sistema de reg
- Regs manuals d'arbres
- Desbrossada de vores, escocells i parterres amb vegetació espontània.
- Plantacions d'arbustiva i herbàcia

DOCUMENT ESTUDI (TD13-011): ESTUDI_2409 PLA DE GESTIO VERD URBÀ SANT CUGAT SESG_15112024	IDENTIFICADORS
ALTRES DADES Codi per a validació: XG02W-C7H0W-F5NO3 Data d'emissió: 2 de Març de 2026 a les 9:35:48 Pàgina 26 de 151	SIGNATURES
	ESTAT NO REQUEREIX SIGNATURES



Aquesta és una còpia impresa del document electrònic (Ref.: 32348840_XG02W-C7H0W-F5NO3_ECT70659DC9B1E7256598EBA4A3041921B51CE1) generada amb l'aplicació informàtica Firmadoc. El document no requereix signatures. Mitjançant el codi de verificació pot comprovar la validesa de la signatura electrònica dels documents signats en l'adreça web: https://accede.alba.cat/verificador.jsp?codigo_entidad=santcugatssesgarriques

Àrea d'Infraestructures i Territori
Servei d'Equipaments i Espai Públic

Les tasques que realitza el personal propi responen a un manteniment dels nuclis urbans del municipi (nucli antic, cases roges) menys en la zona de polígons industrials (Sant Pere Molanta i La Masia) que, a no ser que a s'hagi de realitzar alguna tasca amb caràcter d'urgència (caiguda de branque, herbes que puguin molestar al trànsit de persones o vehicles, etc) les feines les realitzen empreses subcontractades o personal provinent de plans d'ocupació.

Les tasques en nuclis urbans estan gestionades i dirigides pel tècnic de gestió municipal que organitza les tasques. La supervisió de la qualitat la fa l'agutzil.

Pels treballs d'esporga, tractaments fitosanitaris, gestió de residus i control d'herbes espontànies amb desbrossades a escocells, voreres, parterres i paviments tous es realitzen diverses subcontractacions.

Les eines i màquines que disposa el personal propi són escasses i únicament serveixen per donar servei a les tasques bàsiques de jardineria. Entre aquestes hi ha eines manuals de tall (xerracs, talla bardisses, tisores de mà, tisores de 2 mans, magallons, pales, pics, carretons i escales de mà). Per tasques que es requereix eines i maquinària l'ajuntament contracta a una empresa especialitzada el lloguer.

Treballs executats per personal externalitzat

- Esporga d'arbrat de carrer i d'espais verds (puntual)
- Retirada de restes d'esporga
- Tractaments fitosanitaris
- Desbrossada en elements de vialitat, espais verds en equipaments i en entorn urbà (en vorera principalment)
- Entrecavat i retirada de males herbes de parterres
- Regs manuals d'arbres puntuals
- Desbrossada de vores, escocells i parterres amb vegetació espontània
- Plantació d'arbres i arbustiva.


2.9 Criteris de gestió actuals

Els criteris de gestió aplicats a Sant Cugat Sessgarriges són els següents:

- 1- Gestió pròpia del 17,5% del pressupost total anual
 - 2- Subcontractació amb diversos contractes anuals (6) que suposa el 82,5%
- Aquesta organització suposa una sèrie d'avantatges i desavantatges que definim a continuació:

AVANTATGES	DESAVENTATGES
Es manté control sobre una part de l'equip propi	Necessitat de contractar serveis especialitzats i gestionar plans d'ocupació amb personal poc motivat
Es disposa de part d'eines i maquinària pròpia	Temps d'intervenció lents atès que cal contractar serveis
Gestió directa sobre personal de l'ajuntament.	Elevada gestió administrativa
	Planificació de costos complexa
	Alta volatilitat del personal de plans d'ocupació

DOCUMENT ESTUDI (TD13-011): ESTUDI_2409 PLA DE GESTIO VERD URBÀ SANT CUGAT SESG_15112024	IDENTIFICADORS
ALTRES DADES Codi per a validació: XG02W-C7H0W-F5NO3 Data d'emissió: 2 de Març de 2026 a les 9:35:48 Pàgina 27 de 151	SIGNATURES ESTAT NO REQUEREIX SIGNATURES



Aquesta és una còpia impresa del document electrònic (Ref.: 32348840_XG02W-C7H0W-F5NO3_EC70659DC9B1E7256598EBA4A3041921B51CE1) generada amb l'aplicació informàtica Firmadoc. El document no requereix signatures. Mitjançant el codi de verificació pot comprovar la validesa de la signatura electrònica dels documents signats en l'adreça web: https://accce.eiba.cat/verificador.jsp?codigo_entidad=santcugatssegungues

Àrea d'Infraestructures i Territori
Servei d'Equipaments i Espai Públic

Equips tensionats

2.10 Costos actuals de gestió

Actualment els costos de gestió ascendeixen a una suma de 63.137,08€ i corresponen als costos de:

CONCEPTE	DESPESA ANUAL
Personal propi	11.050,00 €
Contractació (externs)	52.087,08 €
Total cost de gestió EV_AV	63.137,08 €

3 PROPOSTA D'ORGANITZACIÓ

3.1 Consideracions prèvies

Un cop analitzades les dades del municipi podem extreure les següents conclusions que condicionen les propostes organitzatives:


Sobre l'arbrat viari

- En la majoria dels casos no hi ha espècies ben seleccionades per l'espai on es troben plantades (til·lers, plàtans i moreres principalment). La secció de carrer no permet el desenvolupament ni la gestió correcte de les espècies.
- Hi ha 1 espècie que requereix una esporga continuada (morera) i representa un 17,51% del total de les unitats.
- La majoria de l'arbrat viari cal esporgar-lo amb maquinària especialitzada i sistemes d'elevació manipulats per personal especialitzat.
- Els tractaments fitosanitaris es realitzen principalment per al control del tigre del plàtan i pugó en moreres.
- Els escocells es mantenen amb escardes mecàniques i desbrossades puntuals.
- Els escocells tenen dimensions reduïdes en la majoria dels casos.

Sobre els espais verds

1. La majoria d'espais verds amb manteniment intensiu es troben en els nuclis urbans (casc antic i Cases Roges) . Això representa un 30,48% de la superfície total gestionada de zones. La resta de zones verdes del municipi es concentren en espais periurbans, elements de vialitat (rotondes, talussos de carreteres, parcel·les amb vegetació espontània, etc) i representen un 69,52% de la superfície del verd ocupada.
2. El gruix d'hores en tasques es concentren en treball de control de plantes espontànies (males herbes) en voreres, parterres, camins, talussos en espais de transició/ elements de vialitat, etc. Aquestes tasques NO les realitza personal de l'ajuntament sinó contractes o plans d'ocupació.

DOCUMENT ESTUDI (TD13-011): ESTUDI_2409 PLA DE GESTIO VERD URBÀ SANT CUGAT SESG_15112024	IDENTIFICADORS	
ALTRES DADES Codi per a validació: XG02W-C7H0W-F5NO3 Data d'emissió: 2 de Març de 2026 a les 9:35:48 Pàgina 28 de 151	SIGNATURES	ESTAT NO REQUEREIX SIGNATURES



Aquesta és una còpia impresa del document electrònic (Ref.: 32348840_XG02W-C7H0W-F5NO3_ECT70659DC9B1E7256598EBA4A3041921B51CE1) generada amb l'aplicació informàtica Firmadoc. El document no requereix signatures. Mitjançant el codi de verificació pot comprovar la validesa de la signatura electrònica dels documents signats en l'adreça web: https://accede.diba.cat/verificador.jsp?codigo_entidad=santcugatsegsantigues

Àrea d'Infraestructures i Territori
Servei d'Equipaments i Espai Públic

3. Les tasques més senzilles de jardineria les realitza el conserge (personal destinat un 20% de la seva jornada laboral)
4. La tasca més intensiva que es realitza amb personal propi és la de sega de la gespa de la piscina, espai amb molta intensitat d'us durant l'estiu.
5. S'han realitzat obres al Parc Sant Genís i això suposarà un increment d'hores de treball per al control d'herbes i retall d'arbustiva NO contemplades en aquest estudi.
6. Tenint en compte que 1 operari especialitzat en jardineria pot gestionar 3,5Ha/any (de mitja) i sabent que les necessitats objectives a cobrir en m² (o Ha) a priori són les següents:
 - Superfície Verd urbà intensiu 24.984,83 m² = 2,49 Ha
 - Superfície verd urbà extensiu 56.981,30 m² = 5,69 Ha
 - Superfície verd total 81.966,13 m² = 8,18 Ha

Es determina que cal cobrir:


1 operari per a la superfície de verd urbà intensiu (2,49 Ha / 3,5Ha/operari = 0,71 operaris)

1,62 operari per a la superfície de verd urbà extensiu (5,69Ha/3,5Ha/operari= 1,62 operaris)

Total operaris de jardineria teòrics necessaris: 0,71 + 1,62 = 2,33 operaris de jardineria

Ara bé, s'ha entès que aquestes necessitats són totals (quantitatives) però cal explicar que durant una part de l'any (tardor – hivern) la majoria de tasques **les pot realitzar un sol operari tret dels treballs d'esporga**. La **resta d'operaris** que calen per la gestió **s'acumulen durant els mesos de primavera i estiu** quan cal realitzar tasques de desbrossada de parterres, camins, voreres, etc. Per tant cal realitzar una lectura en profunditat sobre les necessitats reals dels equips de jardineria en cada època. Per a tal fi es proposa avaluar les necessitats d'hores totals per als treballs de jardineria global i un calendari de tasques que contempli la distribució anual, freqüència i les necessitats teòriques del municipi (tipus de treball).

DOCUMENT ESTUDI (TD13-011): ESTUDI_2409 PLA DE GESTIO VERD URBÀ SANT CUGAT SESG_15112024	IDENTIFICADORS
ALTRES DADES Codi per a validació: XG02W-C7H0W-F5NO3 Data d'emissió: 2 de Març de 2026 a les 9:35:48 Pàgina 30 de 151	SIGNATURES
	ESTAT NO REQUEREIX SIGNATURES

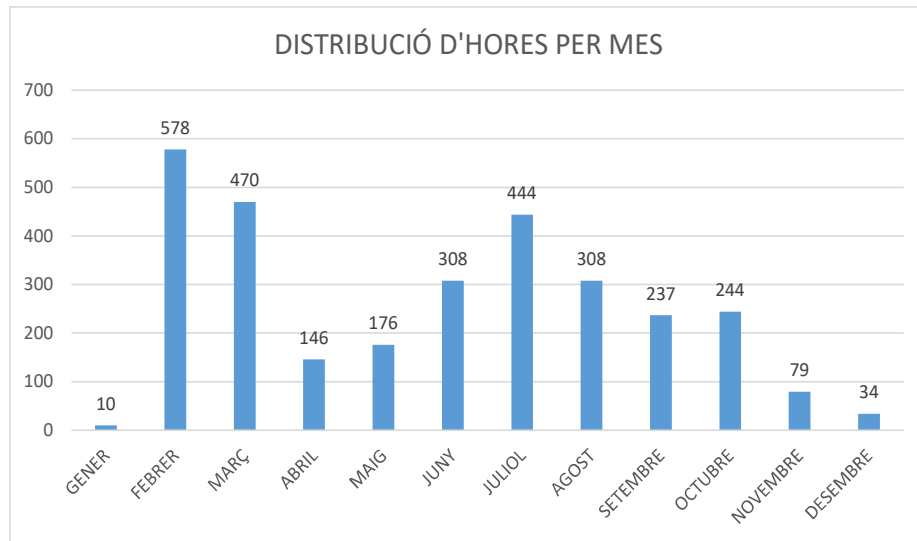


Aquesta és una còpia impresa del document electrònic (Ref.: 32348840_XG02W-C7H0W-F5NO3_EC70659DC9B1E7256998EBA4A3041921B51CE1) generada amb l'aplicació informàtica Firmadoc. El document no requereix signatures. Mitjançant el codi de verificació pot comprovar la validesa de la signatura electrònica dels documents signats en l'adreça web: https://accce.eiba.cat/verificador.jsp?codigo_entidad=santcugatseganigues

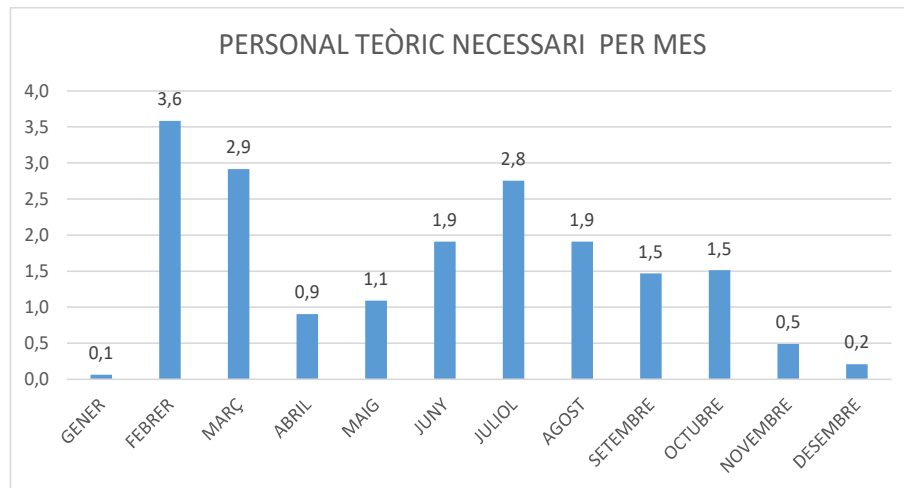
Àrea d'Infraestructures i Territori
Servei d'Equipaments i Espai Públic

En aquesta taula es pot comprovar com són necessàries 2934 hores teòriques/any. Tenint en compte que el conveni de jardineria per 2024 (art 16.) contempla un màxim de 1700 hores/any-operari es té que **cal un mínim de 1,72 operaris/any de mitja**.


En quants mesos amb més càrrega de treball, ja sigui per esporga d'arbrat i per desbrossades es concentren en els mesos de febrer-març i entre juny i octubre.



Com a orientació, i tenint en compte una jornada de 7,5h/dia i 4,3 setmanes/mes s'obté un total d'hores de treball mensual de 161,25 h/mes. Amb aquesta dada podem transformar la gràfica anterior en persones teòriques necessàries/mes. Així doncs queden unes necessitats teòriques de:



Aquestes dades són tenint en compte l'aplicació de millores en el model de gestió.



Aquesta és una còpia impresa del document electrònic (Ref.: 32348840_XG02W-C7H0W-F5NO3_EC70659DC9B1E72565996EBA4A3041921B51CE1) generada amb l'aplicació informàtica Firmadoc. El document no requereix signatures. Miljantant el codi de verificació pot comprovar la validesa de la signatura electrònica dels documents signats en l'adreça web: https://acccece.diba.cat/verificador.jsp?codigo_entidad=santcugatsegantiques

Àrea d'Infraestructures i Territori
 Servei d'Equipaments i Espai Públic


3.3 Calendari de tasques segons necessitats teòriques.

3.3.1 Calendari de tasques en arbrat viari (necessitats teòriques)

Les dades són tenint en compte l'aplicació de millores en el model de gestió

CALENDARI DE TASQUES DE JARDINERIA _NECESSITATS TEÒRIQUES

UNITAT DE GESTIÓ	ARBRAT VIARI												
TASCA	FREQÜÈNCIA	GEN	FEB	MAR	ABR	MAI	JUN	JUL	AGO	SET	OCT	NOV	DES
Escarida escocell	8 cops/any			X	X	X	X	X	X	X	X		
Entrecavat escocell	2 cops/any			X							X		
Adobat	1 cop/any										X		
Reg manual	segons necess.										X		
Tractament fitosanitari	segons necess.												
Poda d'hivern	1 cop/any		X										
Poda de seguretat	segons necess.												
Poda en verd	1 cop/any - segons necess.						X						
Eliminació elem morts o risc xvia	segons necess.												
Reposicions	1 cop/any			X									



Aquesta és una còpia impresa del document electrònic (Ref.: 32348840_XG02W-C7H0W-F5NO3_EC70659DC9B1E7256596EBA4A3041921B51CE1) generada amb l'aplicació informàtica Firmadoc. El document no requereix signatures. Mitjançant el codi de verificació pot comprovar la validesa de la signatura electrònica dels documents signats en l'adreça web: https://acccece.diba.cat/verificador.jsp?codigo_entidad=santcugatsegantiques

Àrea d'Infraestructures i Territori
Servei d'Equipaments i Espai Públic


3.3.2 Calendari de tasques en espais verds: arbustiva, enfiladisses, parterres, tanques de retall (necessitats teòriques)

Les dades són tenint en compte l'aplicació de millores en el model de gestió.

CALENDARI DE TASQUES DE JARDINERIA _NECESSITATS TEÒRIQUES

UNITAT DE GESTIÓ: ESPAIS VERDS - ARBUSTIVA - TANQUES DE RETALL, ENFILADISSES - PARTERRES

TASCA	FREQÜÈNCIA	GEN	FEB	MAR	ABR	MAI	JUN	JUL	AGO	SET	OCT	NOV	DES
Escarida	8 cops/any			X	X	X	X	X	X	X	X		
Entrecavat	4 cops/any			X		X		X		X			
Adobat	1 cop/any										X		
Reg manual	segons necess.												
Tractament fitosanitari	segons necess.												
Poda	3 cop/any		X			X							
Retall tanques vegetals	4 cops/any			X			X						X
Aportació de mulch	2 cops/any			X									
Reposicions	1 cop/any			X									




Aquesta és una còpia impresa del document electrònic (Ref.: 32348840_XG02W-C7H0W-F5NO3_EC70659DC9B1E7256598EBA4A3041921B51CE1) generada amb l'aplicació informàtica Firmadoc. El document no requereix signatures. Mitjançant el codi de verificació pot comprovar la validesa de la signatura electrònica dels documents signats en l'adreça web: https://accce.eiba.cat/verificador.jsp?codigo_entidad=santcugatsegantiques

Àrea d'Infraestructures i Territori
 Servei d'Equipaments i Espai Públic

3.3.3 Calendari de tasques en espais verds: jardineres (necessitats teòriques)
 Les dades són tenint en compte l'aplicació de millores en el model de gestió.

CALENDARI DE TASQUES DE JARDINERIA_NECESITATS TEÒRIQUES

UNITAT DE GESTIÓ		JARDINERES											
TASCA	FREQÜÈNCIA	GEN	FEB	MAR	ABR	MAI	JUN	JUL	AGO	SET	OCT	NOV	DES
Eliminació de males herbes	10 cops/any			X	X	X	X	X	X	X	X	X	X
Adobat	2 cops/any			X							X		
Reg man ual	segons necess./12 cops/any	X	X	X	X	X	X	X	X	X	X	X	X
Tractament fitosanitari	segons necess.												
Podal/retall	3 cops/any		X			X							
Aportació de mulch	2 cops/any			X					X				
Reposicions	segons necessitats												




Aquesta és una còpia impresa del document electrònic (Ref.: 32348840_XG02W-C7H0W-F5NO3_ECT70659DC9B1E7256598EBA4A3041921B51CE1) generada amb l'aplicació informàtica Firmadoc. El document no requereix signatures. Miljantant el codi de verificació pot comprovar la validesa de la signatura electrònica dels documents signats en l'adreça web: https://accce.eiba.cat/verificador.jsp?codigo_entidad=santcugatsegsantiques

Àrea d'Infraestructures i Territori
Servei d'Equipaments i Espai Públic

3.3.4 Calendari de tasques en espais verds: Gespa, prats, vegetació espontània, camins i solars (necessitats teòriques)

Les dades són tenint en compte l'aplicació de millores en el model de gestió.

		UNITAT DE GESTIÓ											
		ESPAIS VERDS - GESPA - PRATS - VEGETACIÓ ESPONTÀNIA - CAMINS - SOLARS											
TASCA	FREQÜÈNCIA	GEN	FEB	MAR	ABR	MAI	JUN	JUL	AGO	SET	OCT	NOV	DES
Escardat	2 cops/any		X							X			
Adobat	3 cops/any		X							X			
Reg (revisió)	segons necess.												
Tractament fitosanitari	segons necess.												
Sega i perfilat de vores	35 cops/any			X	X	X	X	X	X	X	X	X	X
Escarificat	2 cops/any (a triar època)			X							X		
Airreglat	1 cops/any (a triar època)			X							X		
Recebat	1 cops/any (a triar època)			X							X		
Resembat/ sembra	1 cops/any (a triar època)			X							X		
Escarda selectiva	segons necessitats												
Sega i perfilat de vores	6 cops/any				X	X	X	X	X	X	X	X	X
Resembra	1 cop/any			X									
Esbrassada	3 cops/any				X					X			
Esponja	segons necessitats												
Esbrassada a màquina	1 cops/any							X					
SOLARS	2 cops/any			X					X				



Aquesta és una còpia impresa del document electrònic (Ref.: 32348840_XG02W-C7H0W-F5NO3_EC70659DC9B1E72565996EBA4A3041921B51CE1) generada amb l'aplicació informàtica Firmadoc. El document no requereix signatures. Mitjançant el codi de verificació pot comprovar la validesa de la signatura electrònica dels documents signats en l'adreça web: https://acccece.diba.cat/verificador.jsp?codigo_entidad=santcugatsegantiques

Àrea d'Infraestructures i Territori
 Servei d'Equipaments i Espai Públic


3.4 Ajust de les necessitats teòriques als recursos reals disponibles.

3.4.1 Calendari de tasques en arbrat viari (recursos reals)

CALENDARI DE TASQUES DE JARDINERIA _RECURSOS REALS

TASCA	FREQUÈNCIA	UNITAT DE GESTIÓ											
		ARBRAT VIARI											
		GEN	FEB	MAR	ABR	MAI	JUN	JUL	AGO	SET	OCT	NOV	DES
Escarada escoccell	6 cops/any					X	X	X	X	X			
Entrecavat escoccell	segons necessitats												
Adobat	1 cop/any												
Reg manual	segons necess.										X		
Tractament fitosanitari	segons necess.												
Poda d'hivern	1 cop/any		X										
Poda de seguretats	segons necess.												
Poda en verd	1 cop/any - segons necess.						X						
Eliminació elements morts o risc x'via	segons necess.												
Reposicions	1 cop/any			X									

DOCUMENT ESTUDI (TD13-011): ESTUDI_2409 PLA DE GESTIO VERD URBÀ SANT CUGAT SESG_15112024	IDENTIFICADORS	
ALTRES DADES Codi per a validació: XG02W-C7H0W-F5NO3 Data d'emissió: 2 de Març de 2026 a les 9:35:48 Pàgina 36 de 151	SIGNATURES	ESTAT NO REQUEREIX SIGNATURES




Aquesta és una còpia impresa del document electrònic (Ref.: 32348840_XG02W-C7H0W-F5NO3_EC70659DC9B1E17256598EBA4A3041921B51CE1) generada amb l'aplicació informàtica Firmadoc. El document no requereix signatures. Mitjançant el codi de verificació pot comprovar la validesa de la signatura electrònica dels documents signats en l'adreça web: https://acccece.alba.cat/verificador.jsp?codigo_entidad=santcugatesgntiques

Àrea d'Infraestructures i Territori
Servei d'Equipaments i Espai Públic

En vermell hem marcat els àmbits on hi ha diferències entre les necessitats teòriques i la dedicació real destinada. En tots els casos hi ha mancances respecte el que es preveu que caldria realitzar per no haver de tensionar equips i/o executar amb cura i tenir una gestió estàndard dels espais verds.

Resum de diferències en Arbrat:

- Caldria preveure unes 6 escardes anuals en lloc de 4 (el cicle 20203-2024 ha estat sec en quant a pluges i no reflecteix les necessitats reals d'aquest tipus de tasques)
- Caldria realitzar un parell d'entrecavats dels escocells per permetre l'aireació del sistema radicular i la infiltració de l'aigua de pluja.



Aquesta és una còpia impresa del document electrònic (Ref.: 32348840_XG02W-C7H0W-F5NO3_EC70659DC9B1E72565996EBA4A3041921B51CE1) generada amb l'aplicació informàtica Firmadoc. El document no requereix signatures. Mitjançant el codi de verificació pot comprovar la validesa de la signatura electrònica dels documents signats en l'adreça web: https://acccece.diba.cat/verificador.jsp?codigo_entidad=santcugatsegsantiques

Àrea d'Infraestructures i Territori
Servei d'Equipaments i Espai Públic


3.4.2 Calendari de tasques en espais verds: arbustiva, enfiladisses, parterres, tanques de retall (recursos reals)

CALENDARI DE TASQUES DE JARDINERIA _RECURSOS REALS

UNITAT DE GESTIÓ: ESPAIS VERDS - ARBUSTIVA - TANQUES DE RETALL, ENFILADISSES - PARTERRES

TASCA	FREQÜÈNCIA	GEN	FEB	MAR	ABR	MAI	JUN	JUL	AGO	SET	OCT	NOV	DES
Escarida	4 cops/any			X		X		X			X		
Entrecavat	4 cops/any			X		X		X			X		
Adobat	1 cop/any										X		
Reg manual	segons necess.												
Tractament fitosanitari	segons necess.												
Poda	3 cop/any		X			X			X				
Retall tanques vegetals	4 cops/any			X									
Aportació de mulch	2 cops/any												
Reposicions	1 cop/any			X									


DOCUMENT ESTUDI (TD13-011): ESTUDI_2409 PLA DE GESTIO VERD URBÀ SANT CUGAT SESG_15112024	IDENTIFICADORS	
ALTRES DADES Codi per a validació: XG02W-C7H0W-F5NO3 Data d'emissió: 2 de Març de 2026 a les 9:35:48 Pàgina 38 de 151	SIGNATURES	ESTAT NO REQUEREIX SIGNATURES



Aquesta és una còpia impresa del document electrònic (Ref.: 32348840_XG02W-C7H0W-F5NO3_EC70659DC3B1E7256598EBA4A3041921B51CE1) generada amb l'aplicació informàtica Firmadoc. El document no requereix signatures. Mitjançant el codi de verificació pot comprovar la validesa de la signatura electrònica dels documents signats en l'adreça web: https://acccece.diba.cat/verificador.jsp?codigo_entidad=santcugatsegntiques

Àrea d'Infraestructures i Territori
Servei d'Equipaments i Espai Públic

Respecte a les necessitats de gestió dels espais verds relacionats amb parterres, tanques de retall, etc. les necessitats reals s'ajusten prou be a les necessitats teòriques menys en el cas de les escardes. En aquesta tasca es considera convenient poder realitzar escardes més freqüents per mantenir els espais verds lliures de vegetació espontània. No és un aspecte clau (i menys aquests darrers mesos que no ha plogut i el reg ha estat aturat) però en situacions normals (pluges de 400 a 500mm/any) es considera convenient realitzar un mínim de 4 cops/any.



Aquesta és una còpia impresa del document electrònic (Ref.: 32348840_XG02W-C7H0W-F5NO3_EC70659DC9B1E72565996EBA4A3041921B51CE1) generada amb l'aplicació informàtica Firmadoc. El document no requereix signatures. Miljantant el codi de verificació pot comprovar la validesa de la signatura electrònica dels documents signats en l'adreça web: https://acccece.diba.cat/verificador.jsp?codigo_entidad=santcugatsegsantiguas

Àrea d'Infraestructures i Territori
 Servei d'Equipaments i Espai Públic


3.4.3 Calendari de tasques en espais verds: jardineres (recursos reals)

CALENDARI DE TASQUES DE JARDINERIA _RECURSOS REALS

UNITAT DE GESTIÓ	JARDINERES
------------------	------------

TASCA	FREQÜÈNCIA	GEN	FEB	MAR	ABR	MAI	JUN	JUL	AGO	SET	OCT	NOV	DES
Eliminació de males herbes	7 cops/any			X	X	X	X	X	X	X			
Adobat	segons necessitats												
Reg manual	segons necess. - min 7 cops/any				X	X	X	X	X	X	X		
Tractament fitosanitari	segons necess.												
Podar/retall	3 cop/any		X			X			X				
Aportació de mulch	0 cops/any												
Reposicions	segons necessitats												

DOCUMENT ESTUDI (TD13-011): ESTUDI_2409 PLA DE GESTIO VERD URBÀ SANT CUGAT SESG_15112024	IDENTIFICADORS	
ALTRES DADES Codi per a validació: XG02W-C7H0W-F5NO3 Data d'emissió: 2 de Març de 2026 a les 9:35:48 Pàgina 40 de 151	SIGNATURES	ESTAT NO REQUEREIX SIGNATURES



Aquesta és una còpia impresa del document electrònic (Ref.: 32348840_XG02W-C7H0W-F5NO3_EC70659DC9B1E7256596EBA4A3041921B51CE1) generada amb l'aplicació informàtica Firmadoc. El document no requereix signatures. Miljantant el codi de verificació pot comprovar la validesa de la signatura electrònica dels documents signats en l'adreça web: https://acccece.diba.cat/verificador.jsp?codigo_entidad=santcugatsegantiques

Àrea d'Infraestructures i Territori
Servei d'Equipaments i Espai Públic


Les jardineres són les unitats de gestió que es considera que més diferències es troben entre les necessitats de gestió teòriques i les tasques reals executades.

En concret es proposa incrementar:

- Realitzar un mínim de 12 regs/any
- Eliminació de males herbes 10 cops/any (conseqüència de 12 regs/any i dels adobats)
- Aportació d'encoixinats i encoixinat per a mantenir el major temps possible la humitat al substrat.

En l'apartat de millores proposades es fa esment d'un seguit de propostes a fi de millorar l'aspecte i la gestió de les jardineres. Entre elles es proposen els següents punts:

- Unificar zones amb jardineres per reduir el temps per al reg manual
- Substituir la vegetació actual per d'altra amb més resistència a la sequera i a plagues i malures (els evònims actuals són sensibles a la caparreta i a l'oïdi)
- Incrementar la densitat de plantació amb planta de port mig-alt i planta entapissant per reduir l'espai de plantes espontànies.



Aquesta és una còpia impresa del document electrònic (Ref.: 32348840_XG02W-C7H0W-F5NO3_EC70659DC9B1E72565698EBA4A3041921B51CE1) generada amb l'aplicació informàtica Firmadoc. El document no requereix signatures. Miljantant el codi de verificació pot comprovar la validesa de la signatura electrònica dels documents signats en l'adreça web: https://acccece.diba.cat/verificador.jsp?codigo_entidad=santcugatsegsantiques


Àrea d'Infraestructures i Territori
Servei d'Equipaments i Espai Públic

3.4.4 Calendari de tasques en espais verds: Gespa, prats, vegetació espontània, camins i solars (recursos reals).

CALENDARI DE TASQUES DE JARDINERIA - RECURSOS REALS

UNITAT DE GESTIÓ		ESPAIS VERDS - GESPA - PRATS - VEGETACIÓ ESPONTÀNIA - CAMINS - SOLARS											
TASCA	FREQÜÈNCIA	GEN	FEB	MAR	ABR	MAI	JUN	JUL	AGO	SET	OCT	NOV	DES
Escarolat	2 cops/any		X										
Adobat	1 cops/any						X						
Reg (veusió)	segons necess.												
Tractament fitosanitari	segons necess.												
Segal perfilat devores	35 cops/any			X		X	X	X	X	X	X	X	
Escarificat	0 cops/any												
Airejat	0 cops/any												
Recolat	0 cops/any												
Resembra/ sembra	1 cops/any (a triar època)												
Escarid selectiva	segons necessitats												
Segal perfilat devores	6 cops/any												
Resembra	1 cop/any			X									
Esbrossada	3 cops/any					X	X	X	X	X	X	X	
Esbrossada a màquina	segons necessitats												
CAMINS													
Esbrossada a màquina	1 cops/any					X		X					
SOLARS													
Esbrossada a màquina	2 cops/any					X			X				

DOCUMENT ESTUDI (TD13-011): ESTUDI_2409 PLA DE GESTIO VERD URBÀ SANT CUGAT SESG_15112024	IDENTIFICADORS	
ALTRES DADES Codi per a validació: XG02W-C7H0W-F5NO3 Data d'emissió: 2 de Març de 2026 a les 9:35:48 Pàgina 42 de 151	SIGNATURES	ESTAT NO REQUEREIX SIGNATURES



Aquesta és una còpia impresa del document electrònic (Ref.: 32348840_XG02W-C7H0W-F5NO3_ECT70659DC9B1E72565998EBA4A3041921B51CE1) generada amb l'aplicació informàtica Firmadoc. El document no requereix signatures. Mitjançant el codi de verificació pot comprovar la validesa de la signatura electrònica dels documents signats en l'adreça web: https://accce.e.siba.cat/verificador.jsp?codigo_entidad=santcugatsesgantiques


Àrea d'Infraestructures i Territori
Servei d'Equipaments i Espai Públic

Els de prats, gespes, solars/espais de transició i parcel·les amb vegetació espontània representen el gruix de les hores de gestió. En la comparativa dels dos calendaris es comprova com en la gespa (Piscina municipal) és la que menys dedicació hi ha respecte les hores necessàries i les hores reals. Això implica que les gespes presentin una menor qualitat, un desgast més accentuat i amb presència de més plantes espontànies (amb el risc de passar de gespa a prat).

En concret es poden fer els següents comentaris:

- Hi ha menys adobats (i adobats específics segons l'època de l'any i tipologia d'espècies)
- No es realitzen escarificats per enretirar el "tatch" o feltre orgànic que s'origina per l'acumulació de matèria orgànica que acaba per evitar el "filloleig" (o rebrot de les gramínies) reduint la densitat de planta i per tant afavorint la presència de plantes invasores amb més capacitat d'adaptació a l'espai. D'aquesta forma s'acaba transformant una gespa en una prada.
La presència de "tatch" de forma continua també repercuteix en els consums d'aigua per què es crea una capa entre el coll de la planta i el substrat que, en molts casos, és impermeable a dosis normals de reg. A part es redueix la transpiració radicular i la presència de fongs per la presència de matèria orgànica en descomposició. Un altre punt a tenir en compte es la facilitat en la que certs insectes (principalment la típula) poden reproduir-se en aquestes condicions. Tenint en compte que és un espai de pública concurrència i que l'ús dels fitosanitaris està molt limitat, pràctiques de retirada d'aquest feltre o "tatch" permetrien reduir o eliminar molts dels tractaments fitosanitaris.
- Les tasques d'escarificat es veuen complementades amb treballs d'aireació d'arrels i rebocats (dels forats d'aireació). Aquestes dues tasques són necessàries per renovar les gespes i sobretot millorar l'eficiència en el reg.
- En els espais verds considerats com a espais amb vegetació espontània caldria repensar com es pot aprofitar l'espai disponible i la imatge que es té de l'entorn per incorporar en aquests espais dinàmiques de plantes anuals/bianuals per tal de crear un nou paisatge basat en plantes ruderals (principalment) amb un alt valor ecològic (són plantes nínxol de fauna auxiliar) i a part aporten floració al llarg de l'any, millorant l'aspecte de moltes zones.
- Les zones que, per dimensió o per ús (aparcaments, espais de trobada o activitats lúdiques per ex) que requereixen esbrossades contínues convindria fer una aportació de material granular (nova sub-base per ex) per pavimentar-les i reduir la presència de plantes espontànies.

DOCUMENT ESTUDI (TD13-011): ESTUDI_2409 PLA DE GESTIO VERD URBÀ SANT CUGAT SESG_15112024	IDENTIFICADORS	
ALTRES DADES Codi per a validació: XG02W-C7H0W-F5NO3 Data d'emissió: 2 de Març de 2026 a les 9:35:48 Pàgina 43 de 151	SIGNATURES	ESTAT NO REQUEREIX SIGNATURES



Aquesta és una còpia impresa del document electrònic (Ref.: 32348840_XG02W-C7H0W-F5NO3_ECT70659DC9B1E7256598EBA4A3041921B51CE1) generada amb l'aplicació informàtica Firmadoc. El document no requereix signatures. Mitjançant el codi de verificació pot comprovar la validesa de la signatura electrònica dels documents signats en l'adreça web: https://accce.eiba.cat/verificador.jsp?codigo_entidad=santcugatsesgarrigues


Àrea d'Infraestructures i Territori
Servei d'Equipaments i Espai Públic

Conclusions dels calendaris de tasques

Un cop revisats els calendaris de tasques segons necessitats teòriques i confrontats amb els calendaris de tasques que s'estan executant actualment amb els recursos reals es determina que:

- i. Es marquen en **vermell** les tasques que presenten diferències entre ambdós calendaris.
- ii. Les diferències són qualitatives i quantitatives. És a dir, en general totes les tasques es realitzen però degut a la falta de personal durant la tardor i hivern no es realitzen totes les tasques que caldria executar.
- iii. Durant la redacció del present Pla de Gestió el municipi s'ha vist sotmès a restriccions d'aigua per a reg degut a l'aplicació del Decret de Sequera. Això ha fet que no es pogués determinar amb exactitud el grau i la intensitat de control sobre les plantes adventícies i espontànies. Aquesta tasca de retall i control és la que més hores comporta a les contractes.
- iv. Els treballs d'esporga sobre arbrat viari que més hores necessiten són les moreres (*Morus alba*) atès que requereixen d'una esporga de brocada. A part són exemplars que cal tenir cura per evitar produir més danys per ferides durant el procés de tall.
La resta d'arbrat viari, si es manté el criteri d'esporga natural (eliminació només de vares que suposin un risc i en un volum inferior a 1/3 de la capçada) cada 3-4 anys com es realitza actualment no suposa cap desviament en dedicació d'hores.
- v. Les jardineres es troben molt disperses pel nucli antic. Convindria agrupar (allà on es pugui) les jardineres per reduir la dispersió i reduir temps de desplaçament, sobre tot per reduir el temps entre omplir els sistemes de reg manual. A part es podrien crear noves composicions i millorar l'estètica vegetal, incrementant la biodiversitat.
- vi. No es detecta una aposta per l'ús del *muclh* o encoixinats. Aquest sistema aplicat tant en alguns escocells d'arbrat viari (plaça ajuntament per ex) com en parterres (Plaça Sant Genís, Plaça del museu de Sant Cugat Sesgarrigues i SkatePark de l'escola entre d'altres) pot ajudar a reduir en hores d'esbrossada i escarda de parterres i escocells.
- vii. Hi ha una gran quantitat de planta de retall (parterres SkatePark c/Rasa de l'Amell, Plaça de les Eres, Creu del Padró, etc) que s'emporta bona part de les hores de jardineria del personal propi de l'Ajuntament de Sant Cugat Sesgarrigues. Caldria repensar el tipus de verd i substituir-lo per un altre tipus que només suposi 1 o màxim 2 retalls per any enlloc dels 3-4 actuals. Així mateix la planta de retall presenta un envelliment clar. Això suposa haver de reposar planta cada cert temps. Si es replanteja una substitució progressiva es pot anar a una jardineria més sostenible, amb menys consum d'aigua, menys hores de retall i més resilient front a plagues i malalties.
- viii. Hi ha una càrrega important de tasques d'esbrossada a camins, elements de vialitat, espais de transició i solars. Això comporta moltes hores de retall i control d'adventícies. Si es planteja l'ús d'aquests espais com a veritables prats i no tant com a espais residuals que cal controlar es pot invertir en hidrosembrar espècies anuals, bianuals i perennes de tipus herbaci per tal que gràcies als seus cicles de mig i llarg termini permetin tenir una imatge controlada amb una component estètica elevada que vinculi el municipi amb l'entorn més natural.

DOCUMENT ESTUDI (TD13-011): ESTUDI_2409 PLA DE GESTIO VERD URBÀ SANT CUGAT SESG_15112024	IDENTIFICADORS
ALTRES DADES Codi per a validació: XG02W-C7H0W-F5NO3 Data d'emissió: 2 de Març de 2026 a les 9:35:48 Pàgina 44 de 151	ESTAT NO REQUEREIX SIGNATURES



Aquesta és una còpia impresa del document electrònic (Ref.: 32348840_XG02W-C7H0W-F5NO3_ECT70659DC9B1E7256598EBA4A3041921B51CE1) generada amb l'aplicació informàtica Firmadoc. El document no requereix signatures. Mitjançant el codi de verificació pot comprovar la validesa de la signatura electrònica dels documents signats en l'adreça web: https://accede.diba.cat/verificador.jsp?codigo_entidad=santcugatsegantiques

Àrea d'Infraestructures i Territori
Servei d'Equipaments i Espai Públic

3.5 Proposta organitzativa

Un cop analitzades les dades, comparat el calendari teòric de cada unitat de gestió amb el calendari de tasques amb els recursos reals es proposen 3 solucions alternatives a l'estat actual:

i. Licitació del Servei Integral de Manteniment de Jardineria dels espais verds urbans (intensius) i periurbans (extensius)

- Esporga i recollida de restes vegetals
- Tractaments fitosanitaris
- Desbrossada de camins, voreres i escocells
- Desbrossada de solars i espais verds (elements de vialitat, espais de transició) en polígons
- Manteniment dels espais verds en els nuclis urbans (nucli antic i Cases Roges)
- Manteniment del reg

COST ESTIMAT: 63.137,08 € (IVA no incl)


ii. Licitació de 2 lots del Servei de Manteniment de Jardineria

<p>LOT 1 Jardineria urbana</p> <ul style="list-style-type: none"> • Esporga i recollida de restes vegetals • Tractaments fitosanitaris • Desbrossada de voreres i escocells • Manteniment dels espais verds en els nuclis urbans (nucli antic i Cases Roges) • Manteniment del reg <p>COST ESTIMAT: 51.772,40 € (IVA no incl)</p>
<p>LOT 2 Jardineria periurbana</p> <ul style="list-style-type: none"> • Desbrossada de camins, voreres i escocells • Desbrossada de solars i espais verds (elements de vialitat, espais de transició) en polígons <p>COST ESTIMAT: 11.364,67 € (IVA no incl)</p>

iii. Mantenir l'estructura actual incorporant un 50% d'un operari a l'estructura actual

- Equip format pel 20% del conserge, 5% de l'agutzil, 15% del tècnic municipal i el 50% d'una persona per cobrir part de les tasques previstes. La resta d'hores es cobreixen amb la subcontractació de 5 serveis (poda, recollir brossa de poda, fitosanitaris, sega de camins, desbrossada de solars) i la gestió d'un plà d'ocupació.

DOCUMENT ESTUDI (TD13-011): ESTUDI_2409 PLA DE GESTIO VERD URBÀ SANT CUGAT SESG_15112024	IDENTIFICADORS
ALTRES DADES Codi per a validació: XG02W-C7H0W-F5NO3 Data d'emissió: 2 de Març de 2026 a les 9:35:48 Pàgina 45 de 151	ESTAT NO REQUEREIX SIGNATURES



Aquesta és una còpia impresa del document electrònic (Ref.: 32348840_XG02W-C7H0W-F5NO3_EC70659DC9B1E7256598EBA4A3041921B51CE1) generada amb l'aplicació informàtica Firmadoc. El document no requereix signatures. Mitjançant el codi de verificació pot comprovar la validesa de la signatura electrònica dels documents signats en l'adreça web: https://accce.eaiba.cat/verificador.jsp?codigo_entidad=santcugatsegnetiques

Àrea d'Infraestructures i Territori
Servei d'Equipaments i Espai Públic

RESUM DE CARACTERÍSTIQUES DE LES PROPOSTES DE GESTIÓ

1. ESTAT ACTUAL (COST ESTIMAT 63.137,08€)

AVANTATGES

- Coneixement del municipi per part dels operaris
- Ràpida disponibilitat
- Coneixement de proveïdors del territori

INCONVENIENTS

- Equip variable anualment (per plans d'ocupació per ex)
- Equips amb alta volatilitat diària
- Planificació a curt (esgotament de l'equip tècnic)
- Elevada gestió administrativa (6 contractes)
- Multiplicitat de contractes per serveis similars
- No es garanteix l'adjudicació a l'Aj dels Plans d'ocupació
- Personal municipal tensionat
- Dificultat per cobrir baixes i reposar maquinària

2. LICITACIÓ SERVEI INTEGRAL DE MANTENIMENT DE JARDINERIA (COST ESTIMAT 63.137,08€)


AVANTATGES

- Reducció màxima de tasques administratives
- Hi ha un % de baixa de licitació (estalvi)
- Ràpida disponibilitat
- Possibilitat de planificar a mig/llarg termini els espais verds
- Es pot crear un contracte a mida de les necessitats del municipi
- Es pot mantenir l'equip municipal actual per emergències
- Personal municipal menys tensionat
- Equip especialitzat
- Millor reposició de baixes

INCONVENIENTS

- Cal redactar plecs de licitació
- Inicialment l'empresa potser que desconegui el funcionament del municipi.
- Cal repensar el tipus de contracte (llarg 4 anys o 2+2, etc) abans de fer licitació.
- Procediment administratiu llarg

DOCUMENT ESTUDI (TD13-011): ESTUDI_2409 PLA DE GESTIO VERD URBÀ SANT CUGAT SESG_15112024	IDENTIFICADORS	
ALTRES DADES Codi per a validació: XG02W-C7H0W-F5NO3 Data d'emissió: 2 de Març de 2026 a les 9:35:48 Pàgina 46 de 151	SIGNATURES	ESTAT NO REQUEREIX SIGNATURES



Aquesta és una còpia impresa del document electrònic (Ref.: 32348840_XG02W-C7H0W-F5NO3_ECT70659DC9B1E72565998EBA4A3041921B51CE1) generada amb l'aplicació informàtica Firmadoc. El document no requereix signatures. Mitjançant el codi de verificació pot comprovar la validesa de la signatura electrònica dels documents signats en l'adreça web: https://accede.diba.cat/verificador.jsp?codigo_entidad=santcugatseganigues

Àrea d'Infraestructures i Territori
Servei d'Equipaments i Espai Públic

**3. LICITACIÓ DE 2 LOTS DEL SERVEI DE JARDINERIA (LOT URBÀ + LOT PERIURBÀ)
(COST ESTIMAT 63.137,08€)**

AVANTATGES

INCONVENIENTS

- | | |
|---|--|
| <ul style="list-style-type: none"> - Reducció de tasques administratives - Hi ha un % de baixa de licitació (estalvi) - Ràpida disponibilitat - Possibilitat de planificar a mig/llarg termini els espais verds - Equip especialitzat - Millor reposició de baixes - Es pot crear un contracte a mida de les necessitats del municipi (menys marge que en opció 2) - Es pot mantenir l'equip municipal actual per emergències - Personal municipal menys tensionat (millor que en opció 2) - Millor reposició de baixes | <ul style="list-style-type: none"> - Cal redactar 2 plecs de licitació - Cal realitzar 2 contractacions - Inicialment les empreses potser que desconeguin el funcionament del municipi. - Cal repensar el tipus de contracte (llarg 4 anys o 2+2, etc) abans de fer licitació. |
|---|--|


**4. MANTENIR L'ESTRUCTURA ACTUAL AMB INCORPORACIÓ DE 50% OPERARI
(COST ESTIMAT 60.265,38 €)**

AVANTATGES

INCONVENIENTS

- | | |
|---|---|
| <ul style="list-style-type: none"> - Coneixement del municipi per part dels operaris - Ràpida disponibilitat - Coneixement de proveïdors del territori | <ul style="list-style-type: none"> - Equip variable anualment (per plans d'ocupació per ex) - Equips amb alta volatilitat diària - Planificació a curt (esgotament de l'equip tècnic) - Elevada gestió administrativa - Multiplicitat de contractes per serveis similars - Es segueix depenent de l'adjudicació dels Plans d'ocupació - Personal municipal tensionat - No s'arriba al 1,72 operaris/any que cal. - Dificultat en cobrir baixes - Dificultat en reposar maquinària |
|---|---|

DOCUMENT ESTUDI (TD13-011): ESTUDI_2409 PLA DE GESTIO VERD URBÀ SANT CUGAT SESG_15112024	IDENTIFICADORS	
ALTRES DADES Codi per a validació: XG02W-C7H0W-F5NO3 Data d'emissió: 2 de Març de 2026 a les 9:35:48 Pàgina 47 de 151	SIGNATURES	ESTAT NO REQUEREIX SIGNATURES



Aquesta és una còpia impresa del document electrònic (Ref.: 32348840_XG02W-C7H0W-F5NO3_EC70659DC9B1E7256598EBA4A3041921B51CE1) generada amb l'aplicació informàtica Firmadoc. El document no requereix signatures. Mitjançant el codi de verificació pot comprovar la validesa de la signatura electrònica dels documents signats en l'adreça web: https://accede.diba.cat/verificador.jsp?codigo_entidad=santcugatsegantiques

Àrea d'Infraestructures i Territori
Servei d'Equipaments i Espai Públic

EXECUCIÓ PRÒPIA	ESTAT ACTUAL	INCR 0,5 OPERARI
BRIGADA <(20% CONSERGE+5 AGUTZ+15% TEC)	11.050,00 €	11.050,00 €
0,5 OPERARI ANUAL *		8.435,00 €

EXECUCIÓ SUBCONTRACTADA		
FITOS	1.145,00 €	1.145,00 €
ESPOGGA	11.060,70 €	11.060,70 €
RECOLLIDA RESTES ESPOGGA	6.272,40 €	6.272,40 €
SEGA CAMINS PERIURBANS	6.997,41 €	3.498,71 €
DESBROSSADA POLIGONS	1.880,00 €	
PLA OCUPACIÓ 6MESOS	12.875,57 €	12.875,57 €
BOSSA HORES	11.856,00 €	11.856,00 €

TOTAL FINAL	63.137,08 €	66.193,38 €
--------------------	--------------------	--------------------

*Cost de mitja jornada destinada a jardineria obtingut segons Conveni de Jardineria per al 2024 (https://www.boe.es/diario_boe/txt.php?id=BOE-A-2022-11623)

Àrea d'Infraestructures i Territori
Servei d'Equipaments i Espai Públic


3.6 Conclusions a les propostes organitzatives

ESTAT ACTUAL	
AVANTATGES	INCONVENIENTS
Conteniment del municipi	Equip variable
Rapida intervenció/	Alta volatilitat
Disponibilitat	Planificació a curt termini
	Elevada gestió (6 contractes)
	Multiplicitat de contractes
	Plans d'ocupació no garantits
	Dificultat per cobrir baixes
	Dificultat per reposar maquinària


LICITACIÓ SERVEI INTEGRAL DE MANT	
AVANTATGES	INCONVENIENTS
Reducció de tasques administratives	Cal redactar plec de licitació
Hi ha % de baixa a la licitació. Estalvi	Desconecament de l'empresa sobre realitat del municipi (inicialment)
Rapida disponibilitat	Cal definir tipus de contracte (2+2, 4anys, etc)
Planificació a curt/mig/llarg termini	Un sol procediment administratiu però més llarg
Creació de contracte a mida de les necessitats del municipi	
Es pot mantenir equip actual d'emergències	
Personal especialitzat	
Millor reposició de baixes	

LICITACIÓ 2 SERVEIS DE MANT	
AVANTATGES	INCONVENIENTS
Reducció de tasques administratives	Cal redactar 2 tipus plects de licitació
Hi ha % de baixa a la licitació. Estalvi	Cal realitzar 2 contractacions
Rapida disponibilitat	Desconecament de l'empresa sobre realitat del municipi (inicialment)
Planificació a curt/mig/llarg termini	Cal definir tipus de contracte (2+2, 4anys, etc)
Creació de contracte a mida de les necessitats del municipi	Dos procediments administratius però més llargs
Es pot mantenir equip actual d'emergències	
Personal especialitzat i/o (tubs / pentubs)	
Millor reposició de baixes	

ESTAT ACTUAL + 0,5 OPERARI	
AVANTATGES	INCONVENIENTS
Conteniment del municipi	Equip variable
Rapida intervenció/	Alta volatilitat
Disponibilitat	Planificació a curt termini
Increment de la plantilla municipal	Elevada gestió (6 contractes)
	Multiplicitat de contractes
	Plans d'ocupació no garantits
	Dificultat per cobrir baixes
	Dificultat per reposar maquinària
	Necessitat de coordinar-se amb d'altres serveis que requereixin al 0,5 operari restant



DOCUMENT ESTUDI (TD13-011): ESTUDI_2409 PLA DE GESTIO VERD URBÀ SANT CUGAT SESG_15112024	IDENTIFICADORS
ALTRES DADES Codi per a validació: XG02W-C7H0W-F5NO3 Data d'emissió: 2 de Març de 2026 a les 9:35:48 Pàgina 49 de 151	ESTAT NO REQUEREIX SIGNATURES



Aquesta és una còpia impresa del document electrònic (Ref.: 32348840_XG02W-C7H0W-F5NO3_EC70659DC9B1E72565996EBA4A3041921B51CE1) generada amb l'aplicació informàtica Firmadoc. El document no requereix signatures. Mitjançant el codi de verificació pot comprovar la validesa de la signatura electrònica dels documents signats en l'adreça web: https://accce.eiba.cat/verificador.jsp?codigo_entidad=santcugatsegantiques

Àrea d'Infraestructures i Territori
Servei d'Equipaments i Espai Públic

Un cop revisades cadascuna de les opcions presentades es conclou que:


1. L'opció de licitar el Servei Integral de Manteniment de jardineria és l'opció que més avantatges presentaria i que, a priori, millor podria resoldre les necessitats del municipi.
2. L'opció de licitar dos lots podria adaptar-se millor a una realitat municipal que promou l'economia local tot i que generi més de tasques administratives que l'opció de licitar el servei integral.
3. L'estat actual suposa haver de gestionar molts contractes al llarg d'un any i depèn de la creació de plans d'ocupació. L'experiència que trasllada l'ajuntament és que la gestió dels recursos humans és complexa i això repercuteix en el servei. Per tant, vistes les opcions de licitar un sol servei o dos serveis a igualtat de cost, l'opció de seguir amb l'estat actual no presenta massa avantatges en quant a alliberar temps, planificació dels espais verds a mig i llarg termini i sobre tot de disposar de personal garantit tot l'any.
4. En les opcions de licitació del servei alliberen més temps de qualitat a l'equip municipal el que permetria implementar les millores al verd urbà així com reduir la càrrega de feina i de retruc el cost.
5. Les opcions de licitar un sol servei o dos serveis no incrementen el cost destinat actualment a la gestió del verd.

3.6.1 Millores

Les millores previstes en el municipi s'agrupen en els següents punts:

- i. Substitució d'arbrat viari amb excés de càrrega de gestió
- ii. Substitució d'arbustiva de retall
- iii. Millores de parterres
- iv. Substitució de gespes o prats regats
- v. Jardineres
- vi. Prats i espais amb vegetació espontània
- vii. Millora de les superfícies toves
- viii. Plantació d'arbustiva i herbàcies en escocells

En l'annex IV es desenvolupen les millores proposades.



Aquesta és una còpia impresa del document electrònic (Ref.: 32348840_XG02W-C7H0W-F5NO3_ECT70659DC9B1E7256598EBA4A3041921B51CE1) generada amb l'aplicació informàtica Firmadoc. El document no requereix signatures. Mitjançant el codi de verificació pot comprovar la validesa de la signatura electrònica dels documents signats en l'adreça web: https://sede.diba.cat/verificador.jsp?codigo_entidad=santcugatsegntiques

Àrea d'Infraestructures i Territori
Servei d'Equipaments i Espai Públic

TAULA RESUM_ Substitució d'arbrat viari amb excés de càrrega de gestió

CODI UG	NOM UG	PRIORITAT ACTUACIÓ	POSICIONS TOTALES	ARBRES TOTALES	ARBRES A SUBSTITUIR	CODIS ARBRES A SUBSTITUIR	PREU UNITARI (IVA INCL)	PREU TOTAL (IVA INCL)	OBSERVACIONS
AV001	Til·lers c/de l'Esperanto c/ Ponent x c/Milà i fontanals _perimetre St Genis	MITJANA	30	26	3	AV001_Tilla	380,00 €	1.140,00 €	3 arbres morts
AV004		MITJANA	18	18	18	AV004_Morera	450,00 €	8.100,00 €	Valorar substitució per arbre que no requereixi esporga anual (Elaeagnus angustifolia)
AV009	Moreres Cases Roges	ALTA	20	19	20	AV009_Morera	450,00 €	9.000,00 €	Valorar substitució per arbre que no requereixi esporga anual severa. Retall si per proximitat a carretera (Elaeagnus angustifolia, Liquidambar, Ginkgo, Photinia 16/18)
AV010	C/ hort del boter	MITJANA	4	4	4	AV010_Malia	400,00 €	1.600,00 €	Arbrat molt envellit que ocupa viabilitat (vorera). Valorar substitució per arbrat


Import final de millores en la substitució d'arbrat: 19.840,00 €

Àrea d'Infraestructures i Territori
Servei d'Equipaments i Espai Públic


TAULA RESUM_Substitució d'arbustiva de retail

CODI UG	NOM UG	PRIORITAT ACTUACIÓ	Nº ARBUSTOS A SUBST	CODI O DESCRIPIC	M.L. TANCA RETALLA SUBSTIT.	CODI O DESCRIPCIO	PREU UNITARI (IVA INCL)	PREU TOTAL (IVA INCL)	OBSERVACIONS
EV001	Rotonda La Carrera	BAIXA	25	Spartium Viburnum, Nerium, teucriums,...			35,00 €	875,00 €	Spartium molt envellit.
EV002	Plaça Anselm Clavé	MITJANA	29	Viburnum lucidum			37,00 €	1.073,00 €	diversos parterres
EV004	Cementiri	BAIXA		Evònim de retail	12		60,00 €	720,00 €	Tanca viburnum lucidum alta envellida sense criteri estètic
EV007	Aparcament Pl. Sindicat	MITJANA			15		18,00 €	1.530,00 €	Valorar substituir evònim (2 retalls/any mínim) per gramínia o herbàcia sense protegir visual i joc (usuaris)
EV008	Plaça del Sindicat	BAIXA	6	Nerium envellits			55,00 €	330,00 €	Substituir vegetació existent per vegetació sense retail
EV009	Plaça de l'Ajuntament	MITJANA			12,87		60,00 €	772,20 €	Substituir neriums per vegetació que protegeix visuals i joc (usuaris)
EV010	Plaça de les Fres	ALTA	30	Tanca evònim envellida	28		40,00 €	1.200,00 €	Substitució arbustiva variada amb exces de retail. Cal replantar plaça
EV021	Jardineria BY2429	BAIXA	3	Viburnum tinus			65,00 €	1.820,00 €	Substitució de tanca envellida
							85,00 €	255,00 €	Substitució per vegetació herbàcia sense retail

Import final de les millores de substitució arbustiva de retail: 9.400,00 €



DOCUMENT ESTUDI (TD13-011): ESTUDI_2409 PLA DE GESTIO VERD URBÀ SANT CUGAT SESG_15112024	IDENTIFICADORS
ALTRES DADES Codi per a validació: XG02W-C7H0W-F5NO3 Data d'emissió: 2 de Març de 2026 a les 9:35:48 Pàgina 52 de 151	SIGNATURES
	ESTAT NO REQUEREIX SIGNATURES



Aquesta és una còpia impresa del document electrònic (Ref.: 32348840_XG02W-C7H0W-F5NO3_EC70659DC9B1E7256598EBA4A3041921B51CE1) generada amb l'aplicació informàtica Firmadoc. El document no requereix signatures. Mitjançant el codi de verificació pot comprovar la validesa de la signatura electrònica dels documents signats en l'adreça web: https://accce.eaiba.cat/verificador.jsp?codigo_entidad=santcugatsesgarrigues

Àrea d'Infraestructures i Territori
Servei d'Equipaments i Espai Públic

Per a la substitució de gespes no es considera cap espai susceptible de canvi atès que l'únic espai amb gespa és la piscina i no es considera necessari retirar aquesta superfície pel seu ús intens durant els mesos d'estiu. Únicament es recomanen tasques de millora que consisteixen en realitzar treballs d'escarificat, airejat, recebat i resembra per millorar l'aspecte de la gespa.


Resum de millores previstes

MILLORA DESCRIPCIÓ	IMPORT
<i>Millores en arbrat viari</i>	<i>19.840,00 €</i>
<i>Millores en arbustiva de retail</i>	<i>9.400,00 €</i>
TOTAL IMPORT MILLORES	29.240,00 €

Guillem Lacomà Huerva
Enginyer tècnic agrícola
Col. 3140
Circular Green Productos y Servicios Ambientales SL

PGVU Sant Cugat Sessgarrigues
Setembre 2024

DOCUMENT ESTUDI (TD13-011): ESTUDI_2409 PLA DE GESTIO VERD URBÀ SANT CUGAT SESG_15112024	IDENTIFICADORS	
ALTRES DADES Codi per a validació: XG02W-C7H0W-F5NO3 Data d'emissió: 2 de Març de 2026 a les 9:35:48 Pàgina 53 de 151	SIGNATURES	ESTAT NO REQUEREIX SIGNATURES




Aquesta és una còpia impresa del document electrònic (Ref.: 32348840_XG02W-C7H0W-F5NO3_EC70659DC9B1E7256598EBA4A3041921B51CE1) generada amb l'aplicació informàtica Firmadoc. El document no requereix signatures. Mitjançant el codi de verificació pot comprovar la validesa de la signatura electrònica dels documents signats en l'adreça web: https://acccece.diba.cat/verificador.jsp?codigo_entidad=santcugatsesgnetiques

Àrea d'Infraestructures i Territori
Servei d'Equipaments i Espai Públic

4 Annexos

DOCUMENT ESTUDI (TD13-011): ESTUDI_2409 PLA DE GESTIO VERD URBÀ SANT CUGAT SESG_15112024	IDENTIFICADORS	
ALTRES DADES Codi per a validació: XG02W-C7H0W-F5NO3 Data d'emissió: 2 de Març de 2026 a les 9:35:48 Pàgina 54 de 151	SIGNATURES	ESTAT NO REQUEREIX SIGNATURES



Aquesta és una còpia impresa del document electrònic (Ref.: 32348840_XG02W-C7H0W-F5NO3_ECT70659DC9B1E72565996EBA4A3041921B51CE1) generada amb l'aplicació informàtica Firmadoc. El document no requereix signatures. Mitjançant el codi de verificació pot comprovar la validesa de la signatura electrònica dels documents signats en l'adreça web: https://accede.alba.cat/verificador.jsp?codigo_entidad=santcugatsseguriques

Àrea d'Infraestructures i Territori
Servei d'Equipaments i Espai Públic

4.1 Annex I. Caracterització dels elements de l'inventari

Espais verds

El model de presa de dades adoptat per als espais verds permet la recollida de les dades globals de l'espai i de cadascun dels elements d'aquest.

Dades globals de l'espai

Les dades globals per a cada espai que incorpora l'inventari són:


- **Codi del municipi:** corresponent al codi INE municipal.
- **Data del treball de camp:** s'indica la data de la presa de dades.
- **Codi de la Unitat de Gestió:** aquest codi s'ha establert codificant la totalitat dels espais definitius de l'àmbit del PGVU, a partir de la distribució territorial de les UG en tot el terme municipal. S'ha adjudicat un codi correlatiu a cadascun d'ells, que comença amb les inicials EV i es seguit de tres dígits (EV000).
- **Nom de l'espai:** s'indica el nom de cadascuna de les UG, amb el seu nom oficial, si en té, amb el nom usat pel servei de manteniment municipal de manera habitual o en cas contrari amb la seva localització.
- **Codi de la categoria de l'espai:** s'indica segons els codis establerts per la Diputació de Barcelona.
- **Descripció de l'espai:** es fa un breu descripció global de l'espai.
- **Tipus de gestió:** s'indica si el manteniment de l'espai el porta a terme l'ajuntament (gestió directa), a través del seu personal propi o brigada, o bé és un servei externalitzat (gestió indirecta).
- **Responsabilitat de la gestió:** s'indica qui en té la responsabilitat (altres serveis municipals, serveis externs).
- **Superfícies:** s'indica, mitjançant el càlcul posterior amb SIG, la superfície total de la UG i les àrees de tots els elements superficials inventariats.
- **Tipus de reg:** s'indica el tipus de reg observat i en quines superfícies.
- **Nombre d'arbres:** s'indica el nombre total de posicions d'arbres (inclouen les baixes) de la UG.

Dades dels elements de l'espai

Un cop realitzada la descripció i situació de cada espai es passa a recollir la informació de cadascun dels elements que el componen, atribuint a cada element un codi correlatiu, començant per l'1 i continuant de forma creixent.

Tots els arbres es representen com a punts mentre que les superfícies dels elements que el componen es representen com a polígons i els elements lineals com a línies.

DOCUMENT ESTUDI (TD13-011): ESTUDI_2409 PLA DE GESTIO VERD URBÀ SANT CUGAT SESG_15112024	IDENTIFICADORS
ALTRES DADES Codi per a validació: XG02W-C7H0W-F5NO3 Data d'emissió: 2 de Març de 2026 a les 9:35:48 Pàgina 55 de 151	SIGNATURES ESTAT NO REQUEREIX SIGNATURES



Aquesta és una còpia impresa del document electrònic (Ref.: 32348840_XG02W-C7H0W-F5NO3_ECT70659DC9B1E72565996EBA4A3041921B51CE1) generada amb l'aplicació informàtica Firmadoc. El document no requereix signatures. Mitjançant el codi de verificació pot comprovar la validesa de la signatura electrònica dels documents signats en l'adreça web: https://accce.eiba.cat/verificador.jsp?codigo_entidad=santcugatsesgntiques

Àrea d'Infraestructures i Territori
Servei d'Equipaments i Espai Públic

- **Arbres:**

- **Codi de l'arbre:** Els codis dels arbres comencen pel codi de l'Espai Verd al qual pertany seguit de l'abreviació A més tres dígits correlatius, per tant tenen aquest format: EV000_A000.
- **Espècie:** es recull, per a cada posició, l'espècie i la varietat.
- **Estat:** s'avalua l'estat global de l'arbre (normal, alterat o molt alterat).
- **Mida:** alçada total de l'arbre: petit (<6m), mitjà (6-9m), alt (9-15m) o exemplar (>15m).
- **Etapa:** etapa aproximada: implantació (plantació recent), manteniment (plantació consolidada) i decaïment (plantació en decaïment).
- **Idoneïtat:** idoneïtat de l'espècie escollida pel lloc (adequada, tolerable o inadequada).
- **Baixes:** es diferencia si es tracta d'un escocell buit, si hi ha una soca o bé un arbre mort.
- **Arbre catalogat:** s'indica en el cas que estigui reconegut com a tal.
- **Observacions:** altres dades observades.

- **Altres elements puntuals:**


Es representen com a punts en el qual cada punt té el seu codi propi i està sempre associat a una unitat de gestió concreta. Les dades globals que incorporen els elements puntuals són:

- **Codi de l'element:** Els codis dels elements puntuals comencen pel codi del l'espai verd al qual pertany seguit de l'abreviació P més dos dígits correlatius, per tant tenen aquest format: EV000_P00
- **Tipus d'element:** s'indica si es tracta d'una arbust aïllat, una jardineria o altres elements puntuals.
- **Espècie:** es recull, per a cada posició, l'espècie i la varietat.
- **Estat:** s'avalua l'estat global de l'element (normal, alterat o molt alterat).
- **Etapa:** implantació (plantació recent), manteniment (plantació consolidada) i decaïment (plantació en decaïment).
- **Observacions:** altres dades observades.

- **Elements lineals:**

- **Tanques vegetals:** es representen com a línies, i es recull per cada tanca l'espècie i la varietat o cultivar en cas que sigui coneguda, es calcula la seva longitud a partir del SIG, se n'avalua l'estat global (normal, alterat, molt alterat o mort), es mesura l'alçada i s'indica si esta retallada o no.
Cada tanca vegetal es numera amb un codi correlatiu començant pel codi de l'espai verd al qual pertany, seguit per l'abreviació L més dos dígits, per tant tenen aquest format: EV000_L00.

DOCUMENT ESTUDI (TD13-011): ESTUDI_2409 PLA DE GESTIO VERD URBÀ SANT CUGAT SESG_15112024	IDENTIFICADORS
ALTRES DADES Codi per a validació: XG02W-C7H0W-F5NO3 Data d'emissió: 2 de Març de 2026 a les 9:35:48 Pàgina 56 de 151	SIGNATURES ESTAT NO REQUEREIX SIGNATURES



Aquesta és una còpia impresa del document electrònic (Ref.: 32348840_XG02W-C7H0W-F5NO3_ECT70659DC9B1E7256998EBA4A3041921B51CE1) generada amb l'aplicació informàtica Firmadoc. El document no requereix signatures. Mitjançant el codi de verificació pot comprovar la validesa de la signatura electrònica dels documents signats en l'adreça web: https://accce.eiba.cat/verificador.jsp?codigo_entidad=santcugatsegantiques


Àrea d'Infraestructures i Territori
Servei d'Equipaments i Espai Públic

- **Elements superficials:**

- **Paviments:** es delimiten els paviments amb polígons tancats, diferenciant-los entre paviment dur i paviment tou. S'avalua l'estat global de cada paviment i es calcula la seva superfície a partir del SIG.
- **Lamines d'aigua:** poden ser fonts ornamentals o làmines d'aigua. Es representen com polígons tancats, es recull l'estat global de la font o làmina d'aigua i es calcula la seva superfície a partir del SIG.
- **Gespes:** es delimita les superfícies ocupades per gespa. Es representen com a polígons tancats, es recull l'estat global i es calcula la seva superfície a partir del SIG.
- **Prats:** es delimiten les superfícies ocupades per prats. Es representen com a polígons tancats, es recull l'estat global i es calcula la seva superfície a partir del SIG.
- **Grup d'arbustives:** es delimiten les superfícies ocupades per grups d'arbustives d'una o diverses espècies. Es representen com a polígons tancats, i es recull l'estat global i es calcula la seva superfície a partir del SIG.
- **Entapissant:** es delimiten les superfícies ocupades per entapissants. Es representen com a polígons tancats, es recull l'estat global i es calcula la seva superfície a partir del SIG.
- **Temporada;** es delimiten les superfícies ocupades per planta de temporada. Es representen com a polígons tancats, es recull l'estat global i es calcula la seva superfície a partir del SIG.
- **Vegetació espontània:** es delimiten les superfícies ocupades per vegetació espontània. Es representen com a polígons tancats, es recull l'estat global i es calcula la seva superfície a partir del SIG.
- **Altres superfícies vegetades:** es delimiten les superfícies ocupades per altres superfícies vegetades. Es representen com a polígons tancats, es recull l'estat global i es calcula la seva superfície a partir del SIG.
- **Altres superfícies:** es delimiten les superfícies ocupades per altres superfícies. Es representen com a polígons tancats, es recull l'estat global i es calcula la seva superfície a partir del SIG.

Cada element superficial es numera amb un codi correlatiu començant pel codi de l'espai verd al qual pertany, seguit per l'abreviació S més dos dígit, per tant tenen aquest format: EV000_S00.

DOCUMENT ESTUDI (TD13-011): ESTUDI_2409 PLA DE GESTIO VERD URBÀ SANT CUGAT SESG_15112024	IDENTIFICADORS	
ALTRES DADES Codi per a validació: XG02W-C7H0W-F5NO3 Data d'emissió: 2 de Març de 2026 a les 9:35:48 Pàgina 57 de 151	SIGNATURES	ESTAT NO REQUEREIX SIGNATURES



Aquesta és una còpia impresa del document electrònic (Ref.: 32348840_XG02W-C7H0W-F5NO3_ECT70659DC9B1E7256598EBA4A3041921B51CE1) generada amb l'aplicació informàtica Firmadoc. El document no requereix signatures. Mitjançant el codi de verificació pot comprovar la validesa de la signatura electrònica dels documents signats en l'adreça web: https://accede.diba.cat/verificador.jsp?codigo_entidad=santcugatsegantiques

Àrea d'Infraestructures i Territori
Servei d'Equipaments i Espai Públic

Arbrat viari

Pel que fa a les alineacions d'arbrat viari s'ha seguit els mateixos procediments, classificant-les totes en la categoria d'arbrat viari.


Dades globals de l'alineació

Pel que fa a les unitats de gestió (UG) d'alineacions d'arbrat viari es segueix el mateix model de presa de dades que per a les UG dels espais verds, amb la simplificació que només es recullen els elements d'arbrat.

Les dades per a cada unitat de gestió d'alineació d'arbrat viari que incorpora l'inventari són:

- **Codi del municipi:** corresponent al codi INE municipal.
- **Data del treball de camp:** s'indica la data de la presa de dades.
- **Codi de la Unitat de Gestió:** a cada unitat de gestió se li atorga un codi correlatiu que comença per les inicials AV i va seguit de tres dígits (AV000). Les unitats de gestió es representen com a línies.
- **Carrer:** s'indica el nom del carrer o via pública en el que es troba situada l'alineació d'arbres per poder-la localitzar fàcilment.
- **Tram:** s'indica el tram de l'alineació, o sigui, entre quins carrers es limita la unitat de gestió.
- **Longitud:** s'indica la longitud total de l'alineació en metres calculada a partir del SIG.
- **Vorera:** s'indica si l'amplada de la vorera és apte per la plantació d'arbrat establint com a apte una amplada >2,5m.
- **Conflictes:** s'identifiquen els conflictes observats en cada unitat de gestió: per aixecament de paviment, amb el trànsit rodat, amb les façanes, amb els balcons, amb els fanals i amb els senyals de circulació o assimilables.
- **Nombre d'arbres:** s'indica el nombre total d'arbres.
- **Nombre de baixes:** s'indica el nombre total de baixes.
- **Nombre de posicions:** s'indica el nombre total de posicions, que és la suma dels arbres i les baixes.
- **Espècie principal:** s'identifica l'espècie i varietat principal de cada UG.
- **Espècie secundària:** s'identifica l'espècie i varietat secundària de cada UG.
- **Descripció de l'entorn:** es fa un breu descripció de la UG i dels aspectes rellevants.
- **Reg:** s'indica si té reg manual, reg automàtic o no en té.
- **Observacions:** s'hi indiquen altres dades observades.

DOCUMENT ESTUDI (TD13-011): ESTUDI_2409 PLA DE GESTIO VERD URBÀ SANT CUGAT SESG_15112024	IDENTIFICADORS	
ALTRES DADES Codi per a validació: XG02W-C7H0W-F5NO3 Data d'emissió: 2 de Març de 2026 a les 9:35:48 Pàgina 58 de 151	SIGNATURES	ESTAT NO REQUEREIX SIGNATURES



Aquesta és una còpia impresa del document electrònic (Ref.: 32348840_XG02W-C7H0W-F5NO3_ECT70659DC9B1E72565098EBA4A3041921B51CE1) generada amb l'aplicació informàtica Firmadoc. El document no requereix signatures. Mitjançant el codi de verificació pot comprovar la validesa de la signatura electrònica dels documents signats en l'adreça web: https://accede.alba.cat/verificador.jsp?codigo_entidad=santcugatsesgarrigues

Àrea d'Infraestructures i Territori
Servei d'Equipaments i Espai Públic

Dades dels elements de l'alineació

Un cop realitzada la descripció i situació de cada alineació es passa a recollir la informació dels arbres de carrer que el componen atribuint a cada element un codi correlatiu, començant per l'1 i continuant de forma creixent.

Tal com s'ha establert anteriorment, tots els arbres es representen com a punts mentre que el tram o unitat de gestió que es defineix es representen com a línies.

- Arbres:

- **Codi de l'arbre:** Els codis dels arbres comencen pel codi de l'alineació al qual pertany seguit de l'abreviació A més tres dígits correlatius, per tant tenen aquest format: AV000_A000.
- **Espècie:** es recull, per a cada posició, l'espècie i la varietat.
- **Estat:** s'avalua l'estat global de l'arbre (normal, alterat o molt alterat).
- **Mida:** alçada total de l'arbre: petit (<6m), mitjà (6-9m), alt (9-15m) o exemplar (>15m).
- **Etapa:** etapa aproximada: implantació (plantació recent), manteniment (plantació consolidada) i decaïment (plantació en decaïment).
- **Idoneïtat:** idoneïtat de l'espècie escollida pel lloc (adequada, tolerable o inadequada).
- **Baixes:** es diferencia si es tracta d'un escocell buit, si hi ha una soca o bé un arbre mort.
- **Arbre catalogat:** s'indica en el cas que estigui reconegut com a tal.
- **Observacions:** altres dades observades.

Jardineres viàries

Les jardineres viàries existents al Sant Cugat Sessgarrigues són elements puntuals i poc freqüents. Les jardineres d'espais verd estan incloses dins de les unitats de gestió d'espais verds.

Pel que fa a les alineacions de jardineres viàries s'ha seguit el mateix procediment, classificant-les totes en una categoria.


Dades globals de les jardineres viàries

Pel que fa a les unitats de gestió (UG) de jardineres viàries es segueix el mateix model de presa de dades que per a les UG dels espais verds i arbrat viari exposats anteriorment, però amb la simplificació que només es recullen els elements de jardineres viàries.

Les dades per a cada unitat de gestió de jardineres viàries que incorpora l'inventari són:

- **Codi del municipi:** corresponent al codi INE municipal.
- **Data del treball de camp:** s'indica la data de la presa de dades.

DOCUMENT ESTUDI (TD13-011): ESTUDI_2409 PLA DE GESTIO VERD URBÀ SANT CUGAT SESG_15112024	IDENTIFICADORS	
ALTRES DADES Codi per a validació: XG02W-C7H0W-F5NO3 Data d'emissió: 2 de Març de 2026 a les 9:35:48 Pàgina 59 de 151	SIGNATURES	ESTAT NO REQUEREIX SIGNATURES



Aquesta és una còpia impresa del document electrònic (Ref.: 32348840_XG02W-C7H0W-F5NO3_EC70659DC9B1E72565996EBA4A3041921B51CE1) generada amb l'aplicació informàtica Firmadoc. El document no requereix signatures. Mitjançant el codi de verificació pot comprovar la validesa de la signatura electrònica dels documents signats en l'adreça web: https://accce.eiba.cat/verificador.jsp?codigo_entidad=santcugatsesgnetiques

Àrea d'Infraestructures i Territori
Servei d'Equipaments i Espai Públic

- **Codi de la Unitat de Gestió:** a cada unitat de gestió se li atorga un codi correlatiu que comença per les inicials JV i va seguit de tres dígits (JV000). Les unitats de gestió es representen com a línies.
- **Carrer:** s'indica el nom del carrer o via pública en el que es troba situada l'alineació d'arbres per poder-la localitzar fàcilment.
- **Descripció de l'entorn:** es fa un breu descripció de la UG i dels aspectes rellevants.
- **Longitud del tram:** s'indica la longitud de l'alineació en m calculada a partir del SIG.
- **Nombre de jardineres:** s'indica el nombre total de jardineres.
- **Espècie principal:** s'indica l'espècie majoritària present en les jardineres.


Dades dels elements de les jardineres viàries

Un cop realitzada la descripció i situació de cada UG o tram es passa a recollir la informació de les diverses jardineres que hi ha en el tram, atribuint a cada element un codi correlatiu, començant per l'1 i continuant de forma creixent.

Tal com s'ha establert en els apartats anteriors, totes les jardineres viàries es representen com a punts mentre que el tram o unitat de gestió que es defineix es representen com a línies.

- **Jardineres viàries:**
Es segueix la mateixa classificació que en el cas de les jardineres dels Espais Verds.

DOCUMENT ESTUDI (TD13-011): ESTUDI_2409 PLA DE GESTIO VERD URBÀ SANT CUGAT SESG_15112024	IDENTIFICADORS
ALTRES DADES Codi per a validació: XG02W-C7H0W-F5NO3 Data d'emissió: 2 de Març de 2026 a les 9:35:48 Pàgina 60 de 151	SIGNATURES
	ESTAT NO REQUEREIX SIGNATURES




Aquesta és una còpia impresa del document electrònic (Ref.: 32348840_XG02W-C7H0W-F5NO3_EC70659DC9B1E7256598EBA4A3041921B51CE1) generada amb l'aplicació informàtica Firmadoc. El document no requereix signatures. Mitjançant el codi de verificació pot comprovar la validesa de la signatura electrònica dels documents signats en l'adreça web: https://acccece.alba.cat/verificador.jsp?codigo_entidad=santcugatsesgntiques

Àrea d'Infraestructures i Territori
Servei d'Equipaments i Espai Públic

4.2 Annex II. Espècies arbòries inventariades

- Morus alba*
- Platanus × hispanica*
- Populus nigra 'Italica'*
- Populus alba 'Nivea'*
- Celtis australis*
- Melia azedarach*
- Fagus sylvatica*
- Prunus cerasifera 'Pissardii' ('Atropurpurea')*
- Prunus avium*
- Ligustrum lucidum*
- Acer negundo*
- Cercis siliquastrum*
- Pinus halepensis*
- Cupressus sempervirens 'Stricta'*
- Olea europaea*
- Quercus ilex*
- Quercus robur*
- Quercus súber*
- Laurus nobilis*
- Pinus halepensis*
- Tamarix africana*
- Tilia cordata*
- Phoenix canariensis*
- Trachycarpus fortunei*
- Chamaerops humilis*
- Cercis siliquastrum*
- Schinus molle*
- Sophora japonica*
- Populus tremula*
- Yucca elephantipes*

DOCUMENT ESTUDI (TD13-011): ESTUDI_2409 PLA DE GESTIO VERD URBÀ SANT CUGAT SESG_15112024	IDENTIFICADORS	
ALTRES DADES Codi per a validació: XG02W-C7H0W-F5NO3 Data d'emissió: 2 de Març de 2026 a les 9:35:48 Pàgina 61 de 151	SIGNATURES	ESTAT NO REQUEREIX SIGNATURES




Aquesta és una còpia impresa del document electrònic (Ref.: 32348840_XG02W-C7H0W-F5NO3_EC70659DC9B1E7256598EBA4A3041921B51CE1) generada amb l'aplicació informàtica Firmadoc. El document no requereix signatures. Mitjançant el codi de verificació pot comprovar la validesa de la signatura electrònica dels documents signats en l'adreça web: https://acccece.diba.cat/verificador.jsp?codigo_entidad=santcugatsesgntiques

Àrea d'Infraestructures i Territori
Servei d'Equipaments i Espai Públic

- Robinia pseudoacacia*
- Gleditsia triacanthos*
- Ficus carica*
- Ceratonia siliqua*
- Acacia retinoides*
- Sambucus nigra*
- Maganolia grandiflora*
- Grevillea robusta*
- Gingko biloba*

DOCUMENT ESTUDI (TD13-011): ESTUDI_2409 PLA DE GESTIO VERD URBÀ SANT CUGAT SESG_15112024	IDENTIFICADORS
ALTRES DADES Codi per a validació: XG02W-C7H0W-F5NO3 Data d'emissió: 2 de Març de 2026 a les 9:35:48 Pàgina 62 de 151	SIGNATURES
	ESTAT NO REQUEREIX SIGNATURES



Aquesta és una còpia impresa del document electrònic (Ref.: 32348840_XG02W-C7H0W-F5NO3_ECT70659DC9B1E72565996EBA4A3041921B51CE1) generada amb l'aplicació informàtica Firmadoc. El document no requereix signatures. Mitjançant el codi de verificació pot comprovar la validesa de la signatura electrònica dels documents signats en l'adreça web: https://accede.alba.cat/verificador.jsp?codigo_entidad=santcugatsegntiques

Àrea d'Infraestructures i Territori
Servei d'Equipaments i Espai Públic

4.3 Annex III. Espècies d'arbres en funció de l'ample del carrer

A continuació es defineixen un seguit de recomanacions a tenir en compte per a la selecció d'espècies d'arbres, dimensions d'escocells en funció de l'ample de la vorera.

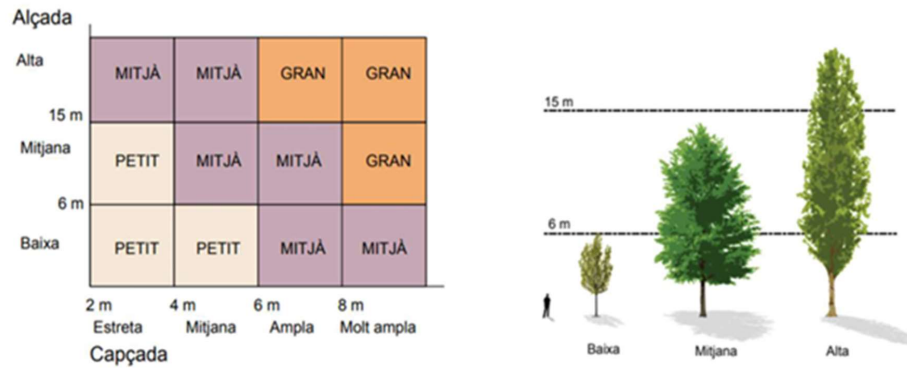
Ample vorera	Plantació arbre	Port màxim admès
D < 3m	NO RECOM	-
3-4 m	SI RECOM	PORT PETIT
4-5 m	SI RECOM	PORT MITJÀ
D>5 m	SI RECOM	PORT GRAN

Taula: Arbrat de carrer segons amplada vorera

Port Arbre	Superf min (m ²)	Superf recomanable (m ²)	Amplada mínima (m ²)
Petit	1	1,5	0,80
Mitjà		3	1
Gran	3	5	1,5

Taula: Dimensions dels escocells

Per tenir un criteri sobre port i l'alçada de les espècies es té en compte el següent quadre on es relaciona alçada i capçada:




Una selecció d'espècies de port petit podria ser la següent:

- Cercis chinensis*
- Crataegus laevigata* "Paul's Scarlet"
- Hibiscus syriacus*
- Prunus cerasifera* "Pisardii"
- Photinia fraseri*
- Lagerstroemia indica*
- Tamarix gallica*
- Malus* 'Van Eseltine'

Arbres de port mitjà i columnar per a arbrat viari podrien ser:

DOCUMENT ESTUDI (TD13-011): ESTUDI_2409 PLA DE GESTIO VERD URBÀ SANT CUGAT SESG_15112024	IDENTIFICADORS
ALTRES DADES Codi per a validació: XG02W-C7H0W-F5NO3 Data d'emissió: 2 de Març de 2026 a les 9:35:48 Pàgina 63 de 151	SIGNATURES
	ESTAT NO REQUEREIX SIGNATURES



Aquesta és una còpia impresa del document electrònic (Ref.: 32348840_XG02W-C7H0W-F5NO3_ECT70659DC9B1E7256598EBA4A3041921B51CE1) generada amb l'aplicació informàtica Firmadoc. El document no requereix signatures. Mitjançant el codi de verificació pot comprovar la validesa de la signatura electrònica dels documents signats en l'adreça web: https://accede.diba.cat/verificador.jsp?codigo_entidad=santcugatsegntiques


Àrea d'Infraestructures i Territori
Servei d'Equipaments i Espai Públic

- Koelreuteria paniculata "Fastigiata"*
- Pyrus Calleryana "Chanticleer"*
- Pterocarya fraxinifolia*
- Fraxinus angulstifolia*
- Liquidambar styraciflua*
- Ginkgo biloba*
- Acer campestre*
- Acer campestre 'Elsrijk'*
- Acer campestre 'Queen Elizabeth'*
- Acer x freemanii 'Armstrong'*
- Casuarina cunninghamiana*
- Cercis canadensis*
- Cercis canadensis 'Forest Pansy'*
- Cercis siliquastrum*
- Fraxinus angustifolia 'Raywood'*
- Fraxinus ornus*
- Bauhinia purpurea*
- Koelreuteria bipinnata*
- Koelreuteria paniculata*

Com a arbres de port gran per a possibles substitucions es podria:

- Acer platanoides*
- Acer platanoides 'Crimson King'*
- Acer pseudoplatanus*
- Acer pseudoplatanus 'Atropurpureum'*
- Celtis australis*
- Celtis sinensis*
- Ginkgo biloba*
- Gleditsia triacanthos f. inermis*
- Grevillea robusta*
- Liquidambar styraciflua*
- Liquidambar styraciflua 'Worplesdon'*

DOCUMENT ESTUDI (TD13-011): ESTUDI_2409 PLA DE GESTIO VERD URBÀ SANT CUGAT SESG_15112024	IDENTIFICADORS	
ALTRES DADES Codi per a validació: XG02W-C7H0W-F5NO3 Data d'emissió: 2 de Març de 2026 a les 9:35:48 Pàgina 64 de 151	SIGNATURES	ESTAT NO REQUEREIX SIGNATURES




Aquesta és una còpia impresa del document electrònic (Ref.: 32348840_XG02W-C7H0W-F5NO3_EC70659DC9B1E7256598EBA4A3041921B51CE1) generada amb l'aplicació informàtica Firmadoc. El document no requereix signatures. Mitjançant el codi de verificació pot comprovar la validesa de la signatura electrònica dels documents signats en l'adreça web: https://acccece.diba.cat/verificador.jsp?codigo_entidad=santcugatsegntiques

Àrea d'Infraestructures i Territori
Servei d'Equipaments i Espai Públic

- Liriodendron tulipifera*
- Platanus × acerifolia* *Platanus × acerifolia* 'Bloodgood'
- Platanus × acerifolia* 'Pyramidalis'
- Platanus × acerifolia* 'Vallis Clausa' *platanor*®
- Platanus orientalis*
- Platanus orientalis* 'Digitata'
- Pterocarya fraxinifolia*

DOCUMENT ESTUDI (TD13-011): ESTUDI_2409 PLA DE GESTIO VERD URBÀ SANT CUGAT SESG_15112024	IDENTIFICADORS	
ALTRES DADES Codi per a validació: XG02W-C7H0W-F5NO3 Data d'emissió: 2 de Març de 2026 a les 9:35:48 Pàgina 65 de 151	SIGNATURES	ESTAT NO REQUEREIX SIGNATURES



Aquesta és una còpia impresa del document electrònic (Ref.: 32348840_XG02W-C7H0W-F5NO3_ECT70659DC9B1E7256598EBA4A3041921B51CE1) generada amb l'aplicació informàtica Firmadoc. El document no requereix signatures. Mitjançant el codi de verificació pot comprovar la validesa de la signatura electrònica dels documents signats en l'adreça web: https://accce.eiba.cat/verificador.jsp?codigo_entidad=santcugatsesgnetiques

Àrea d'Infraestructures i Territori
Servei d'Equipaments i Espai Públic

4.4 Annex IV. Millores.

i. Substitució d'arbrat viari amb excés de càrrega de gestió

Les feines previstes en aquest apartat són:


- Tala controlada amb cistella deixant la soca a la vista, aplec de la brossa generada i càrrega a camió i transport de la brossa a planta compostatge
- Trituració de soca soterrada amb tractor amb braç triturador de soques
- Subministrament d'arbre de perímetre de 16 a 18 cm, amb pa de terra
- Plantació d'arbre amb pa de terra o contenidor, fins a 18 cm de perímetre de tronc a 1 m d'alçària (a partir del coll de l'arrel), excavació de clot de plantació de 100x100x100 cm amb mitjans mecànics, reblert del clot amb substitució parcial del 30% de terra de l'excavació per terra de jardineria, primer reg i càrrega de les terres sobrants a camió
- Aspratge doble d'arbre mitjançant 2 rolls de fusta de pi tractada en autoclau de secció circular, mínim de 8 cm de diàmetre i 2 m de llargària, clavat al fons del forat de plantació 30 cm, i amb 2 abraçadores regulables de goma o cautxú
- Aireació mitjançant tub corrugat drenant de 7 cm de diàmetre amb dues sortides per sobre de la cota de plantació

ii. Substitució d'arbustiva de retall

Les feines incloses són les següents:

- Tala d'arbust, i extracció de soca amb medis manuals, aplec de la brossa generada i càrrega sobre camió grua amb pinça, i transport de la mateixa a planta de compostatge
- Subministrament d'arbust en contenidor de 10 litres (cas d'arbustos individuals) o en contenidor de 5 litres (cas de tanques lineals d'arbustos)
- Plantació d'arbust en contenidor de 5 a 10 l, excavació de clot de plantació de 45x45x45 cm amb mitjans manuals, reblert del amb substitució parcial del 50% de terra de l'excavació per terra de jardineria, primer reg i càrrega de les terres sobrants a camió
- Per garantir la supervivència de l'arbustiva plantada cal garantir el reg al menys al llarg de dos anys.

DOCUMENT ESTUDI (TD13-011): ESTUDI_2409 PLA DE GESTIO VERD URBÀ SANT CUGAT SESG_15112024	IDENTIFICADORS
ALTRES DADES Codi per a validació: XG02W-C7H0W-F5NO3 Data d'emissió: 2 de Març de 2026 a les 9:35:48 Pàgina 66 de 151	SIGNATURES
	ESTAT NO REQUEREIX SIGNATURES



Aquesta és una còpia impresa del document electrònic (Ref.: 32348840_XG02W-C7H0W-F5NO3_ECT70659DC9B1E7256598EBA4A3041921B51CE1) generada amb l'aplicació informàtica Firmadoc. El document no requereix signatures. Mitjançant el codi de verificació pot comprovar la validesa de la signatura electrònica dels documents signats en l'adreça web: https://accce.eaiba.cat/verificador.jsp?codigo_entidad=santcugatsesgnetiques

Àrea d'Infraestructures i Territori
Servei d'Equipaments i Espai Públic

ii. *Millores de parterres*

Les feines incloses són les següents:

- Instal·lació de malla antiherbes (mínim 100 mm/s de permeabilitat i 110 g/m2 de massa superficial) amb funció antiherbes, permeable a l'aire i als nutrients, inclou les piquetes d'ancoratge d'acer, en forma de L, de 6 mm de diàmetre, per a la subjecció de la malla.
- Subministrament, estesa i anivellament de capa uniforme de encoixinat de 10 cm de gruix, de material vegetal inert (escorça de pi, triturat de poda, astella, etc.) o petri (grava, triturat petri, etc.)
- Instal·lació de tub per reg per degoteig de polietilè de baixa densitat i us alimentari, de 16mm de diàmetre, amb goters de 2,3 l/h termosoldats autocompensats. Línies separades cada 50cm, col·locades seguint les corbes de nivell i degudament relligades amb tubs transversers cada 10-15m, incloent els ancoratges i peces complementàries.
- Reforç de la plantació existent fins assolir una densitat màxima de 4 plantes/m2. S'inclouen el subministrament de planta en contenidor de 3 litres, i la plantació de la mateixa amb mitjans manuals mitjançant un clot de 30x30x30 cm i reblint el clot amb la terra de la excavació barrejada en un 30% amb terra de jardineria.
- Instal·lació d'element de contenció al límit del parterre per evitar l'arrossegament de material. L'element serà preferentment amb tauló de fusta tractat i ancorat amb piqueta d'acer o base de formigó, i es situarà al límit que pugui produir-se arrossegament de material fora del parterres.
- Per garantir la supervivència de l'arbustiva plantada cal garantir el reg al menys al llarg de dos anys, i per garantir el bon funcionament de la xarxa de reg cal realitzar comprovacions periòdiques.


iii. *Substitució de gespes o prats regats*

- La substitució de gespes per prats amb menys càrrega de gestió suposaria reduir la totalitat de la gespa de la piscina per un prat.
- La substitució de gespa per espècies de baix consum d'aigua com ara les *Zoysia sp.*

iv. *Jardineres*

- En les jardineres es considera que seria una bona pràctica agrupar-les per reduir desplaçaments entre les diferents posicions i així maximitzar tant l'acabat estètic com les hores de gestió.
- En les jardineres que s'utilitzen com a elements de contenció (c/Ponent, c/Sant Isidre, pla de l'Església, etc) es pot pensar en emprar jardineres que de dimensions superiors que aportin major volum de substrat i per tant major retenció d'aigua.
- Es podria considerar millorar la composició vegetal amb noves espècies de baix consum i millor estètica.

DOCUMENT ESTUDI (TD13-011): ESTUDI_2409 PLA DE GESTIO VERD URBÀ SANT CUGAT SESG_15112024	IDENTIFICADORS	
ALTRES DADES Codi per a validació: XG02W-C7H0W-F5NO3 Data d'emissió: 2 de Març de 2026 a les 9:35:48 Pàgina 67 de 151	SIGNATURES	ESTAT NO REQUEREIX SIGNATURES



Aquesta és una còpia impresa del document electrònic (Ref.: 32348840_XG02W-C7H0W-F5NO3_EC70659DC9B1E7256596EBA4A3041921B51CE1) generada amb l'aplicació informàtica Firmadoc. El document no requereix signatures. Mitjançant el codi de verificació pot comprovar la validesa de la signatura electrònica dels documents signats en l'adreça web: https://accce.eiba.cat/verificador.jsp?codigo_entidad=santcugatsegantiques

Àrea d'Infraestructures i Territori
Servei d'Equipaments i Espai Públic

v. Prats i espais amb vegetació espontània

- Sembra de plantes anuals i bianuals que millorin l'aspecte d'espais envaïts actualment per plantes espontànies que permetin reduir les tasques de retall i aportin un increment considerable de biodiversitat al municipi.


vi. Millora de les superfícies toves

- Per tal de reduir les hores de desbrossada d'aparcaments i parcel·les amb un ús poc definit i que es troben envaïdes per plantes espontànies es proposa repavimentar amb sub-bases d'e=10cm

vii. Plantació d'arbustiva i herbàcies en escocells

- Unes de les tasques previstes en els calendaris és el de realitzar escardes i entrecavats d'escocells. Una alternativa a evitar aquesta tasca i millorar la infiltració és la de la sembra i/o plantació en escocells que permeti ser nínxol de fauna auxiliar dels arbres, facilitar la infiltració d'aigua i millorar l'estètica del carrer.

DOCUMENT ESTUDI (TD13-011): ESTUDI_2409 PLA DE GESTIO VERD URBÀ SANT CUGAT SESG_15112024	IDENTIFICADORS	
ALTRES DADES Codi per a validació: XG02W-C7H0W-F5NO3 Data d'emissió: 2 de Març de 2026 a les 9:35:48 Pàgina 68 de 151	SIGNATURES	ESTAT NO REQUEREIX SIGNATURES




Aquesta és una còpia impresa del document electrònic (Ref.: 32348840_XG02W-C7H0W-F5NO3_EC70659DC9B1E7256596EBA4A3041921B51CE1) generada amb l'aplicació informàtica Firmadoc. El document no requereix signatures. Mitjançant el codi de verificació pot comprovar la validesa de la signatura electrònica dels documents signats en l'adreça web: https://accce.eiba.cat/verificador.jsp?codigo_entidad=santcugatsegntiques

Àrea d'Infraestructures i Territori
Servei d'Equipaments i Espai Públic

4.5 Annex V. Fitxes de les UG

DOCUMENT ESTUDI (TD13-011): ESTUDI_2409 PLA DE GESTIO VERD URBÀ SANT CUGAT SESG_15112024	IDENTIFICADORS	
ALTRES DADES Codi per a validació: XG02W-C7H0W-F5NO3 Data d'emissió: 2 de Març de 2026 a les 9:35:48 Pàgina 69 de 151	SIGNATURES	ESTAT NO REQUEREIX SIGNATURES




Aquesta és una còpia impresa del document electrònic (Ref.: 32348840_XG02W-C7H0W-F5NO3_EC70659DC9B1E7256596EBA4A3041921B51CE1) generada amb l'aplicació informàtica Firmadoc. El document no requereix signatures. Mitjançant el codi de verificació pot comprovar la validesa de la signatura electrònica dels documents signats en l'adreça web: https://acccece.diba.cat/verificador.jsp?codigo_entidad=santcugatsegntiques

Àrea d'Infraestructures i Territori
Servei d'Equipaments i Espai Públic

5 Plànols

Aquesta és una còpia impresa del document electrònic (Ref.: 32348840_XG02W-C7H0W-F5NO3_ECT70659DC9B1E72565098EBA4A3041921B51CE1) generada amb l'aplicació informàtica Firmadoc. El document no requereix signatures. Mitjançant el codi de verificació pot comprovar la validesa de la signatura electrònica dels documents signats en l'adreça web: https://accce.e.siba.cat/verificador.jsp?codigo_entidad=santcugatasesgarriguas



Pla de Gestió del Verd Urbà de Sant Cugat Sesgarrigues
Fitxes de les Unitats de gestió d'Arbrat viari

Diputació
Barcelona

Àrea de Territori i Sostenibilitat
Servei d'Equipaments i Espai Públic

CATEGORIA	ARBRAT VIARI
-----------	--------------

LOCALITZACIÓ

Nom de la UG	C/ de l'Esperanto
--------------	-------------------

DATA INVENTARI

Codi	AV001
Tram	
Longitud (m)	131,2

DESCRIPCIÓ

Descripció UG	Alineació de Tília cordata (til. lers) amb escocell de 1x1m
---------------	---

	MIDA				ETAPA			TOTALS
	Petit	Mitjà	Gran	Exemplar	Implantació	Manteniment	Decaïment	
TOTAL		20	6			26		26

Baixes	Soques	Morts	Buits	Totals	Tipus Reg	Tipus Poda	Freq. Poda	Nº Posicions
		3	1	4	NO TÉ	Nat	?	30

DIAGNOSI PRÈVIA


	ESTAT GENERAL			IDONEÏTAT		
	Normal	Alterat	Molt Alterat.	Adequada	Tolerable	Inadequada
TOTAL	12	14				

Conflictes

--


Diag

DOCUMENT ESTUDI (TD13-011): ESTUDI_2409 PLA DE GESTIO VERD URBÀ SANT CUGAT SESG_15112024	IDENTIFICADORS	
ALTRES DADES Codi per a validació: XG02W-C7H0W-F5NO3 Data d'emissió: 2 de Març de 2026 a les 9:35:48 Pàgina 71 de 151	SIGNATURES	ESTAT NO REQUEREIX SIGNATURES



Aquesta és una còpia impresa del document electrònic (Ref.: 32348840_XG02W-C7H0W-F5NO3_EC70659DC9B1E7256596EBA4A3041921B51CE1) generada amb l'aplicació informàtica Firmadoc. El document no requereix signatures. Mitjançant el codi de verificació pot comprovar la validesa de la signatura electrònica dels documents signats en l'adreça web: https://acccece.diba.cat/verificador.jsp?codigo_entidad=santcugatsegntiques





Aquesta és una còpia impresa del document electrònic (Ref.: 32348840_XG02W-C7H0W-F5NO3_ECT70659DC9B1E7256596EBA4A3041921B51CE1) generada amb l'aplicació informàtica Firmadoc. El document no requereix signatures. Miljant el codi de verificació pot comprovar la validesa de la signatura electrònica dels documents signats en l'adreça web: https://acccece.diba.cat/verificador.jsp?codigo_entidad=santcugatsegsantcugat

**Pla de Gestió del Verd Urbà de Sant Cugat
Sesgarrigues**



Àrea de Territori i Sostenibilitat
Servei d'Equipaments i Espai Públic

Fitxes de les Unitats de gestió d'Arbrat viari

CATEGORIA	ARBRAT VIARI
-----------	--------------

DATA INVENTARI

LOCALITZACIÓ

Nom de la UG	c/ de les Creus
--------------	-----------------

Codi	AV 002
Tram	
Longitud (m)	71,62

DESCRIPCIÓ

Descripció UG	Alineació de Tilia cordata (til.lers) en voveres de 2,5m i escocell de 1x1m
---------------	---

	MIDA				ETAPA			TOTALS
	Petit	Mitjà	Gran	Exemplar	Implantació	Manteniment	Decaïment	
TOTAL			15					15

Baixes	Soques	Morts	Buits	Totals	Tipus Reg	Tipus Poda	Freq. Poda	Nº Posicions
			1		No reg	Natural	?	16

DIAGNOSI PRÈVIA

	ESTAT GENERAL			IDONEÏTAT		
	Normal	Alterat	Molt Alterat.	Adequada	Tolerable	Inadequada
TOTAL	15			15		


Conflictes

Accés parking (1 -2)
Enllumenat però no greu



Diagnosi


Vorera de 2,5m. Els escocells comencen a ser justos pel perímetre de tronc
--

<p>DOCUMENT</p> <p>ESTUDI (TD13-011): ESTUDI_2409 PLA DE GESTIO VERD URBÀ SANT CUGAT SESG_15112024</p>	<p>IDENTIFICADORS</p>	<p>ESTAT</p> <p>NO REQUEREIX SIGNATURES</p>
<p>ALTRES DADES</p> <p>Codi per a validació: XG02W-C7H0W-F5NO3 Data d'emissió: 2 de Març de 2026 a les 9:35:48 Pàgina 73 de 151</p>	<p>SIGNATURES</p>	



Aquesta és una còpia impresa del document electrònic (Ref.: 32348840_XG02W-C7H0W-F5NO3_EC70659DC9B1E7256596EBA4A3041921B51CE1) generada amb l'aplicació informàtica Firmadoc. El document no requereix signatures. Mitjançant el codi de verificació pot comprovar la validesa de la signatura electrònica dels documents signats en l'adreça web: https://accede.diba.cat/verificador.jsp?codigo_entidad=santcugatsegantiques





Aquesta és una còpia impresa del document electrònic (Ref.: 32348840_XG02W-C7H0W-F5NO3_ECT70659DC9B1E7256598EBA4A3041921B51CE1) generada amb l'aplicació informàtica Firmadoc. El document no requereix signatures. Miljantant el codi de verificació pot comprovar la validesa de la signatura electrònica dels documents signats en l'adreça web: https://acccece.diba.cat/verificador.jsp?codigo_entidad=santcugatsegsantgugues

Pla de Gestió del Verd Urbà de Sant Cugat Sesgarrigues
Fitxes de les Unitats de gestió d'Arbrat viari



Àrea de Territori i Sostenibilitat
Servei d'Equipaments i Espai Públic

CATEGORIA	ARBRAT VIARI
-----------	--------------

DATA INVENTARI

LOCALITZACIÓ

Nom de la UG	BV-2429
--------------	---------

Codi	AV 003
Tram	
Longitud (m)	135,24

DESCRIPCIÓ

Descripció UG	Alineació de Celtis australis (lledoner) en tot BV-2429
---------------	---

	MIDA				ETAPA			TOTALS
	Petit	Mitjà	Gran	Exemplar	Implantació	Manteniment	Decaïment	
	5	6	12					23
TOTAL								

Baixes	Soques	Morts	Buits	Totals	Tipus Reg	Tipus Poda	Freq. Poda	Nº Posicions
			2		No reg	Natural	?	25

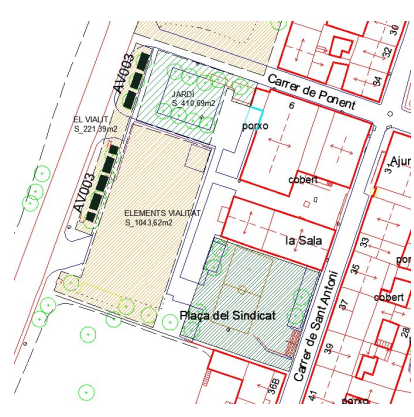
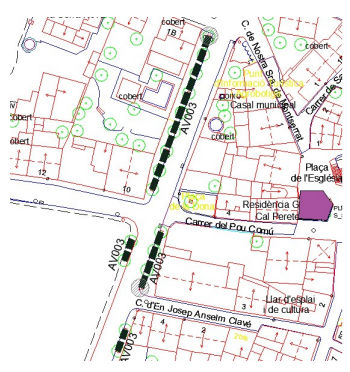
DIAGNOSI PRÈVIA

	ESTAT GENERAL			IDONEÏTAT		
	Normal	Alterat	Molt Alterat.	Adequada	Tolerable	Inadequada
TOTAL	15	4				


Conflictes

Diagnosi


Arbrat amb signes de desecament. S'agrupen tots els lledoners de la BV-2429 per criteri d'unitat visual i de gestió en tota la via tot i que 6 exemplars del tram inferior estiguin en espai lliure (Element viabilitat . Pendent valoració SEEP)




<p>DOCUMENT</p> <p>ESTUDI (TD13-011): ESTUDI_2409 PLA DE GESTIO VERD URBÀ SANT CUGAT SESG_15112024</p>	<p>IDENTIFICADORS</p>
<p>ALTRES DADES</p> <p>Codi per a validació: XG02W-C7H0W-F5NO3 Data d'emissió: 2 de Març de 2026 a les 9:35:48 Pàgina 75 de 151</p>	<p>SIGNATURES</p> <p>ESTAT NO REQUEREIX SIGNATURES</p>



Aquesta és una còpia impresa del document electrònic (Ref.: 32348840_XG02W-C7H0W-F5NO3_EC70659DC9B1E7256596EBA4A3041921B51CE1) generada amb l'aplicació informàtica Firmadoc. El document no requereix signatures. Mitjançant el codi de verificació pot comprovar la validesa de la signatura electrònica dels documents signats en l'adreça web: https://accede.diba.cat/verificador.jsp?codigo_entidad=santcugatsegantiques





Aquesta és una còpia impresa del document electrònic (Ref.: 32348840_XG02W-C7H0W-F5NO3_ECT70659DC9B1E7256998EBA4A3041921B51CE1) generada amb l'aplicació informàtica Firmadoc. El document no requereix signatures. Mitjançant el codi de verificació pot comprovar la validesa de la signatura electrònica dels documents signats en l'adreça web: https://accce.e.diba.cat/verificador.jsp?codigo_entidad=santcugatsegarrigues

**Pla de Gestió del Verd Urbà de Sant Cugat
Sesgarrigues**
Fitxes de les Unitats de gestió d'Arbrat viari



Àrea de Territori i Sostenibilitat
Servei d'Equipaments i Espai Públic

CATEGORIA	ARBRAT VIARI
-----------	--------------

DATA INVENTARI

LOCALITZACIÓ

Nom de la UG	C/Ponent x c/Milà i Fontanals
--------------	-------------------------------

Codi	AV004
Tram	
Longitud (m)	90,83

DESCRIPCIÓ

Descripció UG	Alineació de morera en vorera de 3m en escocell de 1x1m
---------------	---

	MIDA				ETAPA			TOTALS
	Petit	Mitjà	Gran	Exemplar	Implantació	Manteniment	Decaïment	
TOTAL			18			18		18

Baixes	Soques	Morts	Buits	Totals	Tipus Reg	Tipus Poda	Freq. Poda	Nº Posicions
					No reg	Natural	?	18

DIAGNOSI PRÈVIA

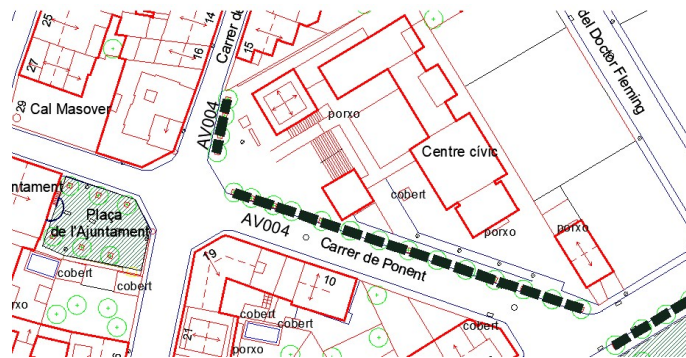
	ESTAT GENERAL			IDONEÏTAT		
	Normal	Alterat	Molt Alterat.	Adequada	Tolerable	Inadequada
TOTAL	18			18		

Conflictes


Pas de vehicles alts

Diagnosi

Vorera de 3m i escells de 1x1m. No presenta probls amb façanes properes. Exemplars madurs (perim 80/90 en c/Milà i fontanals combinats amb exemplars joves 40/50 c/ponent) .




<p>DOCUMENT</p> <p>ESTUDI (TD13-011): ESTUDI_2409 PLA DE GESTIO VERD URBÀ SANT CUGAT SESG_15112024</p>	<p>IDENTIFICADORS</p>	
<p>ALTRES DADES</p> <p>Codi per a validació: XG02W-C7H0W-F5NO3 Data d'emissió: 2 de Març de 2026 a les 9:35:48 Pàgina 77 de 151</p>	<p>SIGNATURES</p>	<p>ESTAT</p> <p>NO REQUEREIX SIGNATURES</p>



Aquesta és una còpia impresa del document electrònic (Ref.: 32348840_XG02W-C7H0W-F5NO3_EC70659DC9B1E7256596EBA4A3041921B51CE1) generada amb l'aplicació informàtica Firmadoc. El document no requereix signatures. Mitjançant el codi de verificació pot comprovar la validesa de la signatura electrònica dels documents signats en l'adreça web: https://acccece.diba.cat/verificador.jsp?codigo_entidad=santcugatseganigues



Aquesta és una còpia impresa del document electrònic (Ref.: 32348840_XG02W-C7H0W-F5NO3_ECT70659DC9B1E7256598EBA4A3041921B51CE1) generada amb l'aplicació informàtica Firmadoc. El document no requereix signatures. Mitjançant el codi de verificació pot comprovar la validesa de la signatura electrònica dels documents signats en l'adreça web: https://accede.alba.cat/verificador.jsp?codigo_entidad=santcugatsegsantgugues



**Pla de Gestió del Verd Urbà de Sant Cugat
Sesgarrigues**
Fitxes de les Unitats de gestió d'Arbrat viari



Àrea de Territori i Sostenibilitat
Servei d'Equipaments i Espai Públic

CATEGORIA	ARBRAT VIARI
-----------	--------------

DATA INVENTARI

LOCALITZACIÓ

Nom de la UG	C/Pau Casals, c/ Ponent, c/ Pont, c/ Dr Robert
--------------	--

Codi	AV 005
Tram	
Longitud (m)	227

DESCRIPCIÓ

Descripció UG	Platanus x hispanica en vorera perimetral a Plaça Joan Santgenís
---------------	--

	MIDA				ETAPA			TOTALS
	Petit	Mitjà	Gran	Exemplar	Implantació	Manteniment	Decaïment	
TOTAL			43			43		43

Baixes	Soques	Morts	Buits	Totals	Tipus Reg	Tipus Poda	Freq. Poda	Nº Posicions
					No reg	Natural	?	43

DIAGNOSI PRÈVIA

	ESTAT GENERAL			IDONEÏTAT		
	Normal	Alterat	Molt Alterat.	Adequada	Tolerable	Inadequada
TOTAL	43			43		


Conflictes

Diagnosi

Arbre en vorerer de 3m i escocell de 1x1m perimetral al parc. Por natural que aporta molta ombra




DOCUMENT ESTUDI (TD13-011): ESTUDI_2409 PLA DE GESTIO VERD URBÀ SANT CUGAT SESG_15112024	IDENTIFICADORS	
ALTRES DADES Codi per a validació: XG02W-C7H0W-F5NO3 Data d'emissió: 2 de Març de 2026 a les 9:35:48 Pàgina 79 de 151	SIGNATURES	ESTAT NO REQUEREIX SIGNATURES



Aquesta és una còpia impresa del document electrònic (Ref.: 32348840_XG02W-C7H0W-F5NO3_EC70659DC9B1E7256596EBA4A3041921B51CE1) generada amb l'aplicació informàtica Firmadoc. El document no requereix signatures. Mitjançant el codi de verificació pot comprovar la validesa de la signatura electrònica dels documents signats en l'adreça web: https://accede.diba.cat/verificador.jsp?codigo_entidad=santcugatsegurtaguies





Aquesta és una còpia impresa del document electrònic (Ref.: 32348840 XG02W-C7H0W-F5NO3 ECT70559DC9B1E7255698EBA4A3041921B51CE1) generada amb l'aplicació informàtica Firmadoc. El document no requereix signatures. Mitjançant el codi de verificació pot comprovar la validesa de la signatura electrònica dels documents signats en l'adreça web: https://accede.alba.cat/verificador.jsp?codigo_entidad=santcugatsegarrigues

**Pla de Gestió del Verd Urbà de Sant Cugat
 Sesgarrigues**
 Fitxes de les Unitats de gestió d'Arbrat viari



Àrea de Territori i Sostenibilitat
 Servei d'Equipaments i Espai Públic

CATEGORIA	ARBRAT VIARI
-----------	--------------

DATA INVENTARI

LOCALITZACIÓ

Nom de la UG	Cul de Sac c/Pau Casals
--------------	-------------------------

Codi	AV006
Tram	
Longitud (m)	34

DESCRIPCIÓ

Descripció UG	Plàtans d'ombra en vorera de 3+3m
---------------	-----------------------------------

	MIDA			Exemplar	ETAPA			TOTALS
	Petit	Mitjà	Gran		Implantació	Manteniment	Decaïment	
Platanus xhispanica			12			12		12
TOTAL								

Baixes	Soques	Morts	Buits	Totals	Tipus Reg	Tipus Poda	Freq. Poda	Nº Posicions
					No reg		?	12

DIAGNOSI PRÈVIA

	ESTAT GENERAL			IDONEÏTAT		
	Normal	Alterat	Molt Alterat.	Adequada	Tolerable	Inadequada
Platanus xhispanica	12			12		
TOTAL						


Conflictes

Diagnosi

Arbrat en vorera doble (tram de ramba?)



DOCUMENT ESTUDI (TD13-011): ESTUDI_2409 PLA DE GESTIO VERD URBÀ SANT CUGAT SESG_15112024	IDENTIFICADORS	
ALTRES DADES Codi per a validació: XG02W-C7H0W-F5NO3 Data d'emissió: 2 de Març de 2026 a les 9:35:48 Pàgina 81 de 151	SIGNATURES	ESTAT NO REQUEREIX SIGNATURES



Aquesta és una còpia impresa del document electrònic (Ref.: 32348840_XG02W-C7H0W-F5NO3_EC70659DC9B1E7256596EBA4A3041921B51CE1) generada amb l'aplicació informàtica Firmadoc. El document no requereix signatures. Mitjançant el codi de verificació pot comprovar la validesa de la signatura electrònica dels documents signats en l'adreça web: https://acccece.diba.cat/verificador.jsp?codigo_entidad=santcugatsegantiques



Aquesta és una còpia impresa del document electrònic (Ref.: 32348840_XG02W-C7H0W-F5NO3_ECT70659DC9B1E7256598EBA4A3041921B51CE1) generada amb l'aplicació informàtica Firmadoc. El document no requereix signatures. Mitjançant el codi de verificació pot comprovar la validesa de la signatura electrònica dels documents signats en l'adreça web: https://accce.eiba.cat/verificador.jsp?codigo_entidad=santcugatsegsantcugat



**Pla de Gestió del Verd Urbà de Sant Cugat
Sesgarrigues**
Fitxes de les Unitats de gestió d'Arbrat viari



Àrea de Territori i Sostenibilitat
Servei d'Equipaments i Espai Públic

CATEGORIA	ARBRAT VIARI
-----------	--------------

DATA INVENTARI

LOCALITZACIÓ

Nom de la UG	c/ de la Rasa de l'Amell
--------------	--------------------------

Codi	AV007
Tram	
Longitud (m)	172

DESCRIPCIÓ

Descripció UG	Arbrat en vorera de 3m
---------------	------------------------

	MIDA			Exemplar	ETAPA			TOTALS
	Petit	Mitjà	Gran		Implantació	Manteniment	Decaïment	
Platanusxhispanica			48			48		48
TOTAL								

Baixes	Soques	Morts	Buits	Totals	Tipus Reg	Tipus Poda	Freq. Poda	Nº Posicions
			2			natural		50
			?					

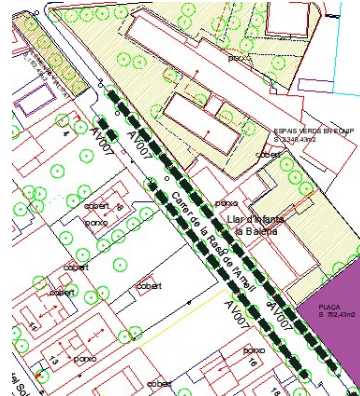
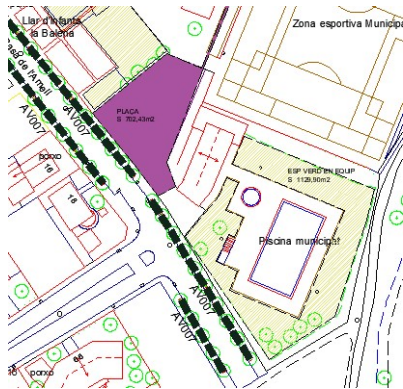
DIAGNOSI PRÈVIA

	ESTAT GENERAL			IDONEÏTAT		
	Normal	Alterat	Molt Alterat.	Adequada	Tolerable	Inadequada
Platanusxhispanica	48			48		
TOTAL						


Conflictes

Diagnosi

Arbrat en vorera de 3m. Port natural correcte. Bon brançatge




DOCUMENT ESTUDI (TD13-011): ESTUDI_2409 PLA DE GESTIO VERD URBÀ SANT CUGAT SESG_15112024	IDENTIFICADORS	
ALTRES DADES Codi per a validació: XG02W-C7H0W-F5NO3 Data d'emissió: 2 de Març de 2026 a les 9:35:48 Pàgina 83 de 151	SIGNATURES	ESTAT NO REQUEREIX SIGNATURES



Aquesta és una còpia impresa del document electrònic (Ref.: 32348840_XG02W-C7H0W-F5NO3_EC70659DC9B1E7256596EBA4A3041921B51CE1) generada amb l'aplicació informàtica Firmadoc. El document no requereix signatures. Mitjançant el codi de verificació pot comprovar la validesa de la signatura electrònica dels documents signats en l'adreça web: https://accce.eiba.cat/verificador.jsp?codigo_entidad=santcugatseguiriques





Aquesta és una còpia impresa del document electrònic (Ref.: 32348840_XG02W-C7H0W-F5NO3_ECT70659DC9B1E7256598EBA4A3041921B51CE1) generada amb l'aplicació informàtica Firmadoc. El document no requereix signatures. Mitjançant el codi de verificació pot comprovar la validesa de la signatura electrònica dels documents signats en l'adreça web: https://accede.alba.cat/verificador.jsp?codigo_entidad=santcugatsegarrigues

**Pla de Gestió del Verd Urbà de Sant Cugat
Sesgarrigues**
Fitxes de les Unitats de gestió d'Arbrat viari



Àrea de Territori i Sostenibilitat
Servei d'Equipaments i Espai Públic

CATEGORIA	ARBRAT VIARI
-----------	--------------

DATA INVENTARI

LOCALITZACIÓ

Nom de la UG	BV-2429 Cases Roges
--------------	---------------------

Codi	AV008
Tram	
Longitud (m)	59,25

DESCRIPCIÓ

Descripció UG	Alineació de lledoners en vovera-aparcament
---------------	---

	MIDA				ETAPA			TOTALS
	Petit	Mitjà	Gran	Exemplar	Implantació	Manteniment	Decaïment	
Celtis australis	1	7						8
TOTAL								8

Baixes	Soques	Morts	Buits	Totals	Tipus Reg	Tipus Poda	Freq. Poda	Nº Posicions
					No	Natural		8

DIAGNOSI PRÈVIA

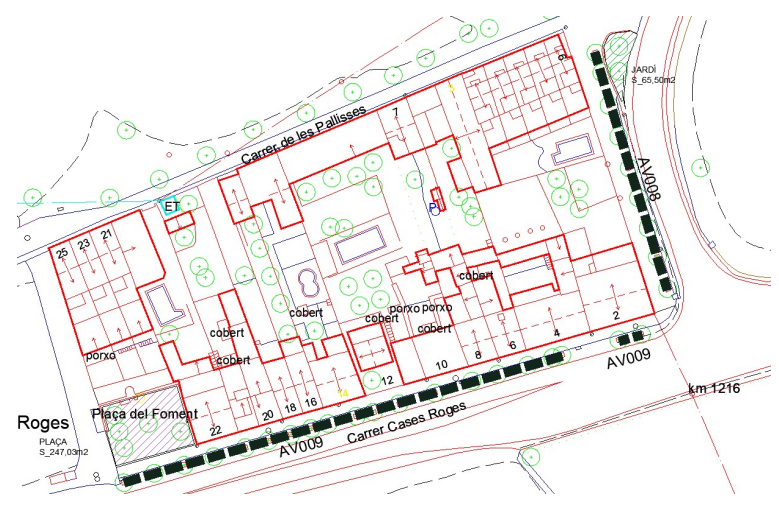
	ESTAT GENERAL			IDONEÏTAT		
	Normal	Alterat	Molt Alterat.	Adequada	Tolerable	Inadequada
Celtis australis	8			8		
TOTAL						

Conflictes


Aparcament	
------------	--

Diagnosi

Arbrat en aparcament. Límit amb carretera molt proper. Probs de brancatge invaint calçada



DOCUMENT ESTUDI (TD13-011): ESTUDI_2409 PLA DE GESTIO VERD URBÀ SANT CUGAT SESG_15112024	IDENTIFICADORS	
ALTRES DADES Codi per a validació: XG02W-C7H0W-F5NO3 Data d'emissió: 2 de Març de 2026 a les 9:35:48 Pàgina 85 de 151	SIGNATURES	ESTAT NO REQUEREIX SIGNATURES



Aquesta és una còpia impresa del document electrònic (Ref.: 32348840_XG02W-C7H0W-F5NO3_EC70659DC9B1E7256598EBA4A3041921B51CE1) generada amb l'aplicació informàtica Firmadoc. El document no requereix signatures. Mitjançant el codi de verificació pot comprovar la validesa de la signatura electrònica dels documents signats en l'adreça web: https://acccece.diba.cat/verificador.jsp?codigo_entidad=santcugatsegantiques



Aquesta és una còpia impresa del document electrònic (Ref.: 32348840_XG02W-C7H0W-F5NO3_ECT70659DC9B1E7256598EBA4A3041921B51CE1) generada amb l'aplicació informàtica Firmadoc. El document no requereix signatures. Mitjançant el codi de verificació pot comprovar la validesa de la signatura electrònica dels documents signats en l'adreça web: https://accede.diba.cat/verificador.jsp?codigo_entidad=santcugatsegarrigues



**Pla de Gestió del Verd Urbà de Sant Cugat
Sesgarrigues**



Àrea de Territori i Sostenibilitat
Servei d'Equipaments i Espai Públic

Fitxes de les Unitats de gestió d'Arbrat viari

CATEGORIA: ARBRAT VIARI

DATA INVENTARI

LOCALITZACIÓ

Nom de la UG: Moreres Cases Roges

Codi	AV009
Tram	
Longitud (m)	124,5

DESCRIPCIÓ

Descripció UG: Abrat en vorera de vial N-340

	MIDA				ETAPA			TOTALS
	Petit	Mitjà	Gran	Exemplar	Implantació	Manteniment	Decaïment	
TOTAL		3	17		2	12	6	20

Baixes	Soques	Morts	Buits	Totals	Tipus Reg	Tipus Poda	Freq. Poda	Nº Posicions
			1		No reg	Brocada	Anual	19

DIAGNOSI PRÈVIA

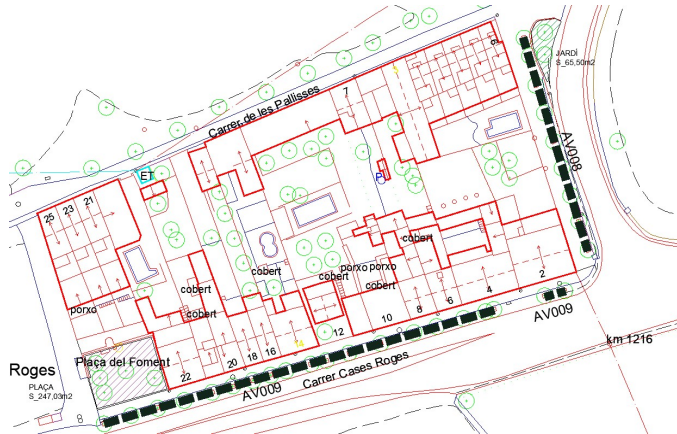
	ESTAT GENERAL			IDONEÏTAT		
	Normal	Alterat	Molt Alterat	Adequada	Tolerable	Inadequada
TOTAL			1			

Conflictes


Façana i Carretera N-340

Diagnosi

Exemplars molt envellits. NO compatibles amb tipus de vial (N-340) tant per volum de capçada (obliga a esporga molt severa) i per al seu manteniment.




DOCUMENT ESTUDI (TD13-011): ESTUDI_2409 PLA DE GESTIO VERD URBÀ SANT CUGAT SESG_15112024	IDENTIFICADORS	
ALTRES DADES Codi per a validació: XG02W-C7H0W-F5NO3 Data d'emissió: 2 de Març de 2026 a les 9:35:48 Pàgina 87 de 151	SIGNATURES	ESTAT NO REQUEREIX SIGNATURES



Aquesta és una còpia impresa del document electrònic (Ref.: 32348840_XG02W-C7H0W-F5NO3_EC70659DC9B1E7256598EBA4A3041921B51CE1) generada amb l'aplicació informàtica Firmadoc. El document no requereix signatures. Mitjançant el codi de verificació pot comprovar la validesa de la signatura electrònica dels documents signats en l'adreça web: https://accce.eiba.cat/verificador.jsp?codigo_entidad=santcugatsegantiques





Aquesta és una còpia impresa del document electrònic (Ref.: 32348840_XG02W-C7H0W-F5NO3_EC70659DC9B1E7256598EBA4A3041921B51CE1) generada amb l'aplicació informàtica Firmadoc. El document no requereix signatures. Mitjançant el codi de verificació pot comprovar la validesa de la signatura electrònica dels documents signats en l'adreça web: https://accce.eiba.cat/verificador.jsp?codigo_entidad=santcugatsegarrigues

**Pla de Gestió del Verd Urbà de Sant Cugat
Sesgarrigues**
Fitxes de les Unitats de gestió d'Espais Verds



Àrea de Territori i Sostenibilitat
Servei d'Equipaments i Espai Públic

CATEGORIA: ESPAIS VERDS

DATA INVENTARI

LOCALITZACIÓ

Nom de la UG: Rotonda superior C-535

Codi	EV001
Sup. Total (m2)	825,68

DESCRIPCIÓ

Descripció UG: Plantació naturalitzada en Rotonda. Pinatació arbrat (alzines) i arbustiva (spartium, arboç, viburnum tinus) en topografia per afavorir recollida d'aigua i impedir visibilitat en carretera

Superfícies (m2)	Pav tou	Pav dur	Vegetada	Aigua	Altres	Vegetada reg	Nº posicions
			825,68			No	7

Superfície vegetada	Gespa	Prat	Entapissant	Arbust	Temporada	Espontània	Altres sup. Veg
				110			

Baixes	Soques	Morts	Buits	Totals

ESPÈCIE	MIDA				ETAPA			TOTALS
	Petit	Mitjà	Gran	Exemplar	Implantació	Manteniment	Decalment	
Quercus ilex		7				7		7
TOTAL								

DIAGNOSI PRÈVIA

	ESTAT GENERAL			IDONEÏTAT		
	Normal	Alterat	Molt Alterat.	Adequada	Tolerable	Inadequada
Quercus ilex	5		2	7		
TOTAL						


Conflictes

	Directa	Indirecta	
GESTIÓ			?
Responsable			


Diagnosi


Rotonda naturalitzada. Espècies amb mostres de sequetat (2 exemplars amb brancaatge molt sec)

<p>DOCUMENT</p> <p>ESTUDI (TD13-011): ESTUDI_2409 PLA DE GESTIO VERD URBÀ SANT CUGAT SESG_15112024</p>	<p>IDENTIFICADORS</p>	
<p>ALTRES DADES</p> <p>Codi per a validació: XG02W-C7H0W-F5NO3 Data d'emissió: 2 de Març de 2026 a les 9:35:48 Pàgina 89 de 151</p>	<p>SIGNATURES</p>	<p>ESTAT</p> <p>NO REQUEREIX SIGNATURES</p>



Aquesta és una còpia impresa del document electrònic (Ref.: 32348840_XG02W-C7H0W-F5NO3_ECT70659DC9B1E17256998EBA4A3041921B51CE1) generada amb l'aplicació informàtica Firmadoc. El document no requereix signatures. Mitjançant el codi de verificació pot comprovar la validesa de la signatura electrònica dels documents signats en l'adreça web: https://accce.eiba.cat/verificador.jsp?codigo_entidad=santcugatsegsantgugues





Aquesta és una còpia impresa del document electrònic (Ref.: 32348840_XG02W-C7H0W-F5NO3_EC70659DC9B1E7256598EBA4A3041921B51CE1) generada amb l'aplicació informàtica Firmadoc. El document no requereix signatures. Mitjançant el codi de verificació pot comprovar la validesa de la signatura electrònica dels documents signats en l'adreça web: https://accede.alba.cat/verificador.jsp?codigo_entidad=santcugatsegarrigues

**Pla de Gestió del Verd Urbà de Sant Cugat
Sesgarrigues**
Fitxes de les Unitats de gestió d'Espais Verds



Àrea de Territori i Sostenibilitat
Servei d'Equipaments i Espai Públic

CATEGORIA: ESPAIS VERDS

DATA INVENTARI

LOCALITZACIÓ

Nom de la UG: Plaça d'Anselm Clavé

Codi	EV002
Sup. Total (m2)	757,84

DESCRIPCIÓ

Descripció UG: Plaça de paviment tou amb arbrat variat i perlemtre d'arbusiva envellida

Superfícies (m2)	Pav tou	Pav dur	Vegetada	Aigua	Altres	Vegetada reg	Nº posicions
	416,41		757,84			No	7

Superfície vegetada	Gespa	Prat	Entapissant	Arbust	Temporada	Espontània	Altres sup. Veg
				341,43			

Baixes	Soques	Morts	Buits	Totals

ESPÈCIE	MIDA				ETAPA			TOTALS
	Petit	Mitjà	Gran	Exemplar	Implantació	Manteniment	Decalimnt	
Quercus robur			1			1		
Quercus ilex		3				3		
Quercus suber			1			1		
Fagus sylvatica		2					2	
TOTAL								7

DIAGNOSI PRÈVIA

	ESTAT GENERAL			IDONEÏTAT		
	Normal	Alterat	Molt Alterat.	Adequada	Tolerable	Inadequada
Quercus robur	1			1		
Quercus ilex	3			3		
Quercus suber	1			1		
Fagus sylvatica			2			2
TOTAL				5		2


Conflictes

GESTIÓ	Directa	Indirecta
Responsable		?

Diagnosi

Plaça amb exemplars provinent de festes de l'arbre. Exemplars de faig no adequat (sobre tot si no hi ha reg). Arbusiva envellida

<p>DOCUMENT</p> <p>ESTUDI (TD13-011): ESTUDI_2409 PLA DE GESTIO VERD URBÀ SANT CUGAT SESG_15112024</p>	<p>IDENTIFICADORS</p>	
<p>ALTRES DADES</p> <p>Codi per a validació: XG02W-C7H0W-F5NO3 Data d'emissió: 2 de Març de 2026 a les 9:35:48 Pàgina 91 de 151</p>	<p>SIGNATURES</p>	<p>ESTAT</p> <p>NO REQUEREIX SIGNATURES</p>




Aquesta és una còpia impresa del document electrònic (Ref.: 32348840_XG02W-C7H0W-F5NO3_EC70659DC9B1E72565996EBA4A3041921B51CE1) generada amb l'aplicació informàtica Firmadoc. El document no requereix signatures. Mitjançant el codi de verificació pot comprovar la validesa de la signatura electrònica dels documents signats en l'adreça web: https://accede.diba.cat/verificador.jsp?codigo_entidad=santcugatseganigues









Aquesta és una còpia impresa del document electrònic (Ref.: 32348840_XG02W-C7H0W-F5NO3_EC70659DC9B1E7256598EBA4A3041921B51CE1) generada amb l'aplicació informàtica Firmadoc. El document no requereix signatures. Mitjançant el codi de verificació pot comprovar la validesa de la signatura electrònica dels documents signats en l'adreça web: https://accede.alba.cat/verificador.jsp?codigo_entidad=santcugatsegarrigues

**Pla de Gestió del Verd Urbà de Sant Cugat
Sesgarrigues**
Fitxes de les Unitats de gestió d'Espais Verds



Àrea de Territori i Sostenibilitat
Servei d'Equipaments i Espai Públic

CATEGORIA: ESPAIS VERDS

LOCALITZACIÓ

Nom de la UG: Plaça Bòsnia Herzegovina

DATA INVENTARI

Codi	EV003
Sup. Total (m2)	457,13

DESCRIPCIÓ

Descripció UG: Plaça de paviment tou amb jocs infantils i planmtació de lledoners

Superfícies (m2)	Pav tou	Pav dur	Vegetada	Aigua	Altres	Vegetada reg	Nº posicions
	249,57		207,56			No	17

Superfície vegetada	Gespa	Prat	Entapilsant	Arbust	Temporada	Espontània	Altres sup. Veg
						207,56	

Baixes	Soques	Morts	Buits	Totals

ESPÈCIE	MIDA				ETAPA			TOTALS
	Petit	Mitjà	Gran	Exemplar	Implantació	Manteniment	Decalimnt	
Celtis australis		8				8		8
Phoenix canariensis	2					2		2
Laurus nobilis		3				3		3
Tamarix africana			4				4	4
TOTAL								17

DIAGNOSI PRÈVIA

	ESTAT GENERAL			IDONEÏTAT		
	Normal	Alterat	Molt Alterat.	Adequada	Tolerable	Inadequada
Celtis australis	6	2		6		
Phoenix canariensis	2			2		
Laurus nobilis	3			3		
Tamarix africana		4		4		
TOTAL				11		


Conflictes

GESTIÓ	Directa	Indirecta
	Responsable	

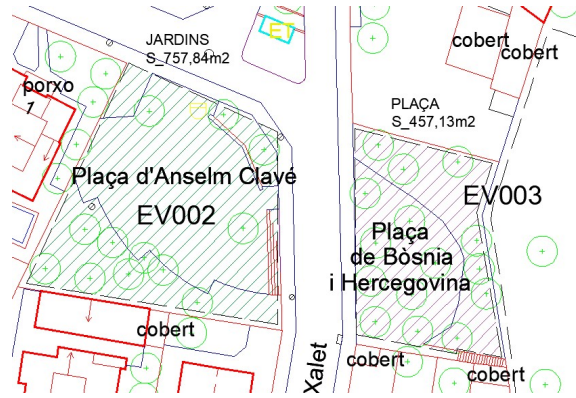
Diagnosi

Llorers i lledoners amb falta clara d'aigua pelreg (parts de fins al 50% seques). Tamaris molt envellits. Espai amb gronxadors envellits


<p>DOCUMENT</p> <p>ESTUDI (TD13-011): ESTUDI_2409 PLA DE GESTIO VERD URBÀ SANT CUGAT SESG_15112024</p>	<p>IDENTIFICADORS</p>	
<p>ALTRES DADES</p> <p>Codi per a validació: XG02W-C7H0W-F5NO3 Data d'emissió: 2 de Març de 2026 a les 9:35:48 Pàgina 93 de 151</p>	<p>SIGNATURES</p>	<p>ESTAT</p> <p>NO REQUEREIX SIGNATURES</p>



Aquesta és una còpia impresa del document electrònic (Ref.: 32348840_XG02W-C7H0W-F5NO3_ECT70659DC9B1E7256996EBA4A3041921B51CE1) generada amb l'aplicació informàtica Firmadoc. El document no requereix signatures. Mitjançant el codi de verificació pot comprovar la validesa de la signatura electrònica dels documents signats en l'adreça web: https://accede.diba.cat/verificador.jsp?codigo_entidad=santcugatsegantiques




DOCUMENT ESTUDI (TD13-011): ESTUDI_2409 PLA DE GESTIO VERD URBÀ SANT CUGAT SESG_15112024	IDENTIFICADORS	
ALTRES DADES Codi per a validació: XG02W-C7H0W-F5NO3 Data d'emissió: 2 de Març de 2026 a les 9:35:48 Pàgina 94 de 151	SIGNATURES	ESTAT NO REQUEREIX SIGNATURES



Aquesta és una còpia impresa del document electrònic (Ref.: 32348840_XG02W-C7H0W-F5NO3_EC70659DC9B1E7256596EBA4A3041921B51CE1) generada amb l'aplicació informàtica Firmadoc. El document no requereix signatures. Mitjançant el codi de verificació pot comprovar la validesa de la signatura electrònica dels documents signats en l'adreça web: https://acccece.diba.cat/verificador.jsp?codigo_entidad=santcugatsegntiques





Aquesta és una còpia impresa del document electrònic (Ref.: 32348840 XG02W-C7H0W-F5NO3 ECT70659DC9B1E72565998EBA4A3041921B51CE1) generada amb l'aplicació informàtica Firmadoc. El document no requereix signatures. Mitjançant el codi de verificació pot comprovar la validesa de la signatura electrònica dels documents signats en l'adreça web: https://accede.diba.cat/verificador.jsp?codigo_entidad=santcugatsegarrigues

**Pla de Gestió del Verd Urbà de Sant Cugat
Sesgarrigues**
Fitxes de les Unitats de gestió d'Espais Verds

Diputació
Barcelona

Àrea de Territori i Sostenibilitat

Àrea de Territori i Sostenibilitat
Servei d'Equipaments i Espai Públic

CATEGORIA	ESPAIS VERDS						DATA INVENTARI	
LOCALITZACIÓ								
Nom de la UG	Cementiri							
Codi						EV004		
Sup. Total (m2)						622,45		

DESCRIPCIÓ

Descripció UG	Cementiri clàssic amb plantació de xiprer i tanca d'evònim i pittosporum						
---------------	--	--	--	--	--	--	--

Superfícies (m2)	Pav tou	Pav dur	Vegetada	Aigua	Altres	Vegetada reg	Nº posicions
	510,85		111,6			No	8

Superfície vegetada	Gespa	Prat	Entapissant	Arbust	Temporada	Espontània	Altres sup. Veg
				111,6			

Baixes	Soques	Morts	Buits	Totals

ESPÈCIE	MIDA				ETAPA			TOTALS
	Petit	Mitjà	Gran	Exemplar	Implantació	Manteniment	Decalimat	
Quercus ilex		5	3			8		8
TOTAL								

DIAGNOSI PRÈVIA

	ESTAT GENERAL			IDONEÏTAT		
	Normal	Alterat	Molt Alterat.	Adequada	Tolerable	Inadequada
Quercus ilex	8			8		
TOTAL						


Conflictes

	Directa	Indirecta	
GESTIÓ			?
Responsable			


Diagnosi

Plantació madura clàssica

DOCUMENT ESTUDI (TD13-011): ESTUDI_2409 PLA DE GESTIO VERD URBÀ SANT CUGAT SESG_15112024	IDENTIFICADORS	
ALTRES DADES Codi per a validació: XG02W-C7H0W-F5NO3 Data d'emissió: 2 de Març de 2026 a les 9:35:48 Pàgina 96 de 151	SIGNATURES	ESTAT NO REQUEREIX SIGNATURES



Aquesta és una còpia impresa del document electrònic (Ref.: 32348840_XG02W-C7H0W-F5NO3_EC70659DC9B1E7256598EBA4A3041921B51CE1) generada amb l'aplicació informàtica Firmadoc. El document no requereix signatures. Mitjançant el codi de verificació pot comprovar la validesa de la signatura electrònica dels documents signats en l'adreça web: https://acccece.diba.cat/verificador.jsp?codigo_entidad=santcugatsesgarrigues





Aquesta és una còpia impresa del document electrònic (Ref.: 32348840_XG02W-C7H0W-F5NO3_EC70659DC9B1E7256998EBA4A3041921B51CE1) generada amb l'aplicació informàtica Firmadoc. El document no requereix signatures. Mitjançant el codi de verificació pot comprovar la validesa de la signatura electrònica dels documents signats en l'adreça web: https://accede.alba.cat/verificador.jsp?codigo_entidad=santcugatsegarrigues

**Pla de Gestió del Verd Urbà de Sant Cugat
Sesgarrigues**
Fitxes de les Unitats de gestió d'Espais Verds



Àrea de Territori i Sostenibilitat
Servei d'Equipaments i Espai Públic

CATEGORIA: ESPAIS VERDS
LOCALITZACIÓ:

DATA INVENTARI
Codi: EV005
Sup. Total (m2): 2608,06

Nom de la UG: Plataforma aparcament c/ponent

DESCRIPCIÓ

Descripció UG: Espai diàfan amb marge de carretera amb vegetació espontània que es sega periòdicament

Superfícies (m2)	Pav tou	Pav dur	Vegetada	Aigua	Altres	Vegetada reg	Nº posicions
	2492,57		115,54			No	0

Superfície vegetada	Gespa	Prat	Entapissant	Arbust	Temporada	Espontània	Altres sup. Veg
						115,54	

Baixes	Soques	Morts	Buits	Totals

ESPÈCIE	MIDA				ETAPA			TOTALS
	Petit	Mitjà	Gran	Exemplar	Implantació	Manteniment	Decalment	
TOTAL								

DIAGNOSI PRÈVIA

	ESTAT GENERAL			IDONEÏTAT		
	Normal	Alterat	Molt Alterat	Adequada	Tolerable	Inadequada
TOTAL						


Conflictes

GESTIÓ	Directa	Indirecta	?
Responsable			

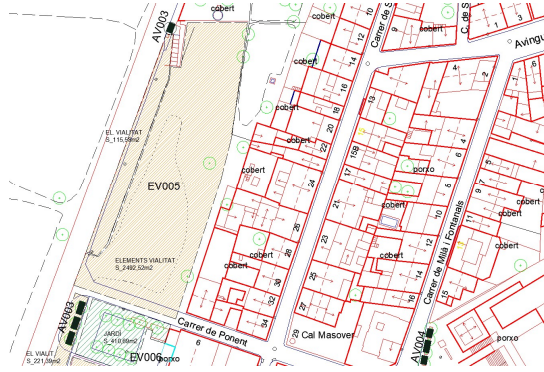
Diagnosi


Espai emprat com a aparcament

<p>DOCUMENT</p> <p>ESTUDI (TD13-011): ESTUDI_2409 PLA DE GESTIO VERD URBÀ SANT CUGAT SESG_15112024</p>	<p>IDENTIFICADORS</p>	
<p>ALTRES DADES</p> <p>Codi per a validació: XG02W-C7H0W-F5NO3 Data d'emissió: 2 de Març de 2026 a les 9:35:48 Pàgina 98 de 151</p>	<p>SIGNATURES</p>	<p>ESTAT</p> <p>NO REQUEREIX SIGNATURES</p>



Aquesta és una còpia impresa del document electrònic (Ref.: 32348840_XG02W-C7H0W-F5NO3_EC70659DC9B1E72565996EBA4A3041921B51CE1) generada amb l'aplicació informàtica Firmadoc. El document no requereix signatures. Mitjançant el codi de verificació pot comprovar la validesa de la signatura electrònica dels documents signats en l'adreça web: https://accce.eiba.cat/verificador.jsp?codigo_entidad=santcugatsegantiques





Aquesta és una còpia impresa del document electrònic (Ref.: 32348840_XG02W-C7H0W-F5NO3_EC70659DC9B1E7256596EBA4A3041921B51CE1) generada amb l'aplicació informàtica Firmadoc. El document no requereix signatures. Mitjançant el codi de verificació pot comprovar la validesa de la signatura electrònica dels documents signats en l'adreça web: https://accede.alba.cat/verificador.jsp?codigo_entidad=santcugatgsesgarrigues

**Pla de Gestió del Verd Urbà de Sant Cugat
Sesgarrigues**
Fitxes de les Unitats de gestió d'Espais Verds



Àrea de Territori i Sostenibilitat
Servei d'Equipaments i Espai Púb

CATEGORIA: ESPAIS VERDS

DATA INVENTARI

LOCALITZACIÓ

Nom de la UG: Plaça c/ponent

Codi	EV006
Sup. Total (m2)	416,69

DESCRIPCIÓ

Descripció UG: Plantació naturalitzada en Rotonda. Plnatació arbrat (alzines) i arbustiva (spartium, arboç, viburnum tinus) en topografia per afavorir recollida d'aigua i impedir visibilitat en carretera

Superfícies (m2)	Pav tou	Pav dur	Vegetada	Aigua	Altres	Vegetada reg	Nº posicions
	172,7		187,7			No	6

Superfície vegetada	Gespa	Prat	Entapitant	Arbust	Temporada	Espontània	Altres sup. Veg
				15		172,7	

Baixes	Soques	Morts	Buits	Totals

ESPÈCIE	MIDA				ETAPA			TOTALS
	Petit	Mitjà	Gran	Exemplar	Implantació	Manteniment	Decaïment	
Celtis australis		6				6		6
TOTAL								

DIAGNOSI PRÈVIA

	ESTAT GENERAL			IDONEÏTAT		
	Normal	Alterat	Molt Alterat.	Adequada	Tolerable	Inadequada
Celtis australis	6			6		
TOTAL						

Conflictes


GESTIÓ	Directa	Indirecta
	Responsable	

Diagnosi


Plaça amb disseny modern. Zona de pas amb paviment de formigó lliscat. Arbres en parterre. Línia d'arbustiva de separació


<p>DOCUMENT</p> <p>ESTUDI (TD13-011): ESTUDI_2409 PLA DE GESTIO VERD URBÀ SANT CUGAT SESG_15112024</p>	<p>IDENTIFICADORS</p>
--	-----------------------

<p>ALTRES DADES</p> <p>Codi per a validació: XG02W-C7H0W-F5NO3 Data d'emissió: 2 de Març de 2026 a les 9:35:48 Pàgina 100 de 151</p>	<p>SIGNATURES</p>	<p>ESTAT</p> <p>NO REQUEREIX SIGNATURES</p>
--	-------------------	--



Aquesta és una còpia impresa del document electrònic (Ref.: 32348840_XG02W-C7H0W-F5NO3_EC70659DC9B1E72565996EBA4A3041921B51CE1) generada amb l'aplicació informàtica Firmadoc. El document no requereix signatures. Mitjançant el codi de verificació pot comprovar la validesa de la signatura electrònica dels documents signats en l'adreça web: https://accede.alba.cat/verificador.jsp?codigo_entidad=santcugatsegantiques





Aquesta és una còpia impresa del document electrònic (Ref.: 32348840_XG02W-C7H0W-F5NO3_EC70659DC9B1E7256998EBA4A3041921B51CE1) generada amb l'aplicació informàtica Firmadoc. El document no requereix signatures. Miljantant el codi de verificació pot comprovar la validesa de la signatura electrònica dels documents signats en l'adreça web: https://accede.alba.cat/verificador.jsp?codigo_entidad=santcugatgsesggnitiques

**Pla de Gestió del Verd Urbà de Sant Cugat
Sesgarrigues**
Fitxes de les Unitats de gestió d'Espais Verds



Àrea de Territori i Sostenibilitat
Servei d'Equipaments i Espai Públic

CATEGORIA: ESPAIS VERDS

DATA INVENTARI

LOCALITZACIÓ

Nom de la UG: Aparcament pl. Sindicat

Codi	EV007
Sup. Total (m2)	1043,62

DESCRIPCIÓ

Descripció UG	Plataforma de paviment tou per a aparcament. Parterre en alineació a carretera amb lledoners contemplats com a AV
---------------	---

Superfícies (m2)	Pav tou	Pav dur	Vegetada	Aigua	Altres	Vegetada reg	Nº posicions
			1043,62			No	

Superfície vegetada	Gespa	Prat	Entapissant	Arbust	Temporada	Espontània	Altres sup. Veg

Baixes	Soques	Morts	Buits	Totals

	MIDA				ETAPA			
ESPÈCIE	Petit	Mitjà	Gran	Exemplar	Implantació	Manteniment	Decalimat	TOTALS
TOTAL								

DIAGNOSI PRÈVIA


	ESTAT GENERAL			IDONEÏTAT		
	Normal	Alterat	Molt Alterat	Adequada	Tolerable	Inadequada
TOTAL						

Conflictes

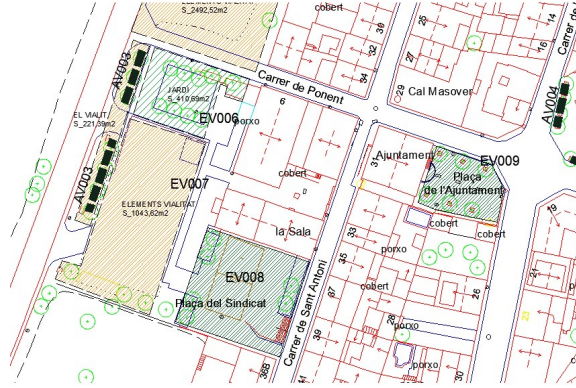
	Directa	Indirecta	
GESTIÓ			?
Responsable			


Diagnosi

Plataforma de tot-u emprada com a aparcament. Parterre alineat amb carretera BV-2924 amb lledoners que actuen com a alineació i valorats com a a AV003



Aquesta és una còpia impresa del document electrònic (Ref.: 32348840_XG02W-C7H0W-F5NO3_EC70659DC9B1E7256596EBA4A3041921B51CE1) generada amb l'aplicació informàtica Firmadoc. El document no requereix signatures. Mitjançant el codi de verificació pot comprovar la validesa de la signatura electrònica dels documents signats en l'adreça web: https://accce.eiba.cat/verificador.jsp?codigo_entidad=santcugatsegantiques





Aquesta és una còpia impresa del document electrònic (Ref.: 32348840_XG02W-C7H0W-F5NO3_EC70659DC9B1E7256998EBA4A3041921B51CE1) generada amb l'aplicació informàtica Firmadoc. El document no requereix signatures. Miljantant el codi de verificació pot comprovar la validesa de la signatura electrònica dels documents signats en l'adreça web: https://accede.alba.cat/verificador.jsp?codigo_entidad=santcugatsegarrigues

**Pla de Gestió del Verd Urbà de Sant Cugat
Sesgarrigues**
Fitxes de les Unitats de gestió d'Espais Verds



Àrea de Territori i Sostenibilitat
Servei d'Equipaments i Espai Públic

CATEGORIA: ESPAIS VERDS

LOCALITZACIÓ

Nom de la UG: Plaça del Sindicat

DATA INVENTARI

Codi	EV008
Sup. Total (m2)	783,87

DESCRIPCIÓ

Descripció UG: Plaça urbana amb pista de futbol i arbrat en parterres amb arbustiva de forma puntual (neriums)

Superfícies (m2)	Pav tou	Pav dur	Vegetada	Aigua	Altres	Vegetada reg	Nº posicions
		624,53	159,34			No	6

Superfície vegetada	Gespa	Prat	Entapissant	Arbust	Temporada	Esponània	Altres sup. Veg
				16			

Baixes	Soques	Morts	Buits	Totals

ESPÈCIE	MIDA				ETAPA			TOTALS
	Petit	Mitjà	Gran	Exemplar	Implantació	Manteniment	Decalment	
Quercus ilex		6				6		6
TOTAL								

DIAGNOSI PRÈVIA

Quercus ilex	ESTAT GENERAL			IDONEÏTAT		
	Normal	Alterat	Molt Alterat	Adequada	Tolerable	Inadequada
	6		0	6		
TOTAL						

Conflictes

GESTIÓ	Directa	Indirecta	?
Responsable			

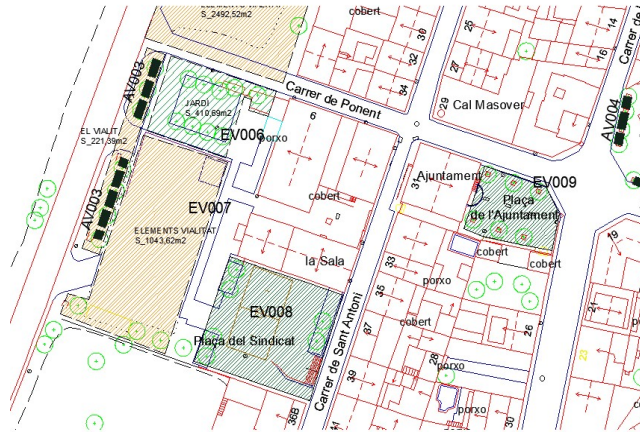
Diagnosi


Plaça urbana amb pista de futbol. Plantacions en parterres vegetatst

<p>DOCUMENT</p> <p>ESTUDI (TD13-011): ESTUDI_2409 PLA DE GESTIO VERD URBÀ SANT CUGAT SESG_15112024</p>	<p>IDENTIFICADORS</p>	
<p>ALTRES DADES</p> <p>Codi per a validació: XG02W-C7H0W-F5NO3 Data d'emissió: 2 de Març de 2026 a les 9:35:48 Pàgina 104 de 151</p>	<p>SIGNATURES</p>	<p>ESTAT</p> <p>NO REQUEREIX SIGNATURES</p>



Aquesta és una còpia impresa del document electrònic (Ref.: 32348840_XG02W-C7H0W-F5NO3_EC70659DC9B1E7256598EBA4A3041921B51CE1) generada amb l'aplicació informàtica Firmadoc. El document no requereix signatures. Mitjançant el codi de verificació pot comprovar la validesa de la signatura electrònica dels documents signats en l'adreça web: https://accce.eiba.cat/verificador.jsp?codigo_entidad=santcugatsegantiques





Aquesta és una còpia impresa del document electrònic (Ref.: 32348840_XG02W-C7H0W-F5NO3_EC70659DC9B1E7256998EBA4A3041921B51CE1) generada amb l'aplicació informàtica Firmadoc. El document no requereix signatures. Mitjançant el codi de verificació pot comprovar la validesa de la signatura electrònica dels documents signats en l'adreça web: https://accede.alba.cat/verificador.jsp?codigo_entidad=santcugatgsesgarrigues

**Pla de Gestió del Verd Urbà de Sant Cugat
Sesgarrigues**
Fitxes de les Unitats de gestió d'Espais Verds



Àrea de Territori i Sostenibilitat
Servei d'Equipaments i Espai Públic

CATEGORIA: ESPAIS VERDS

DATA INVENTARI

LOCALITZACIÓ

Nom de la UG: Plaça Ajuntament

Codi	EV009
Sup. Total (m2)	309,04

DESCRIPCIÓ

Descripció UG: Plaça dura amb plantacions de til·lers i tanca perimetral de viburnum lucidum

Superfícies (m2)	Pav tou	Pav dur	Vegetada	Aigua	Altres	Vegetada reg	Nº posicions
		292,04	17			No	7

Superfície vegetada	Gespa	Prat	Entapissant	Arbust	Temporada	Espontània	Altres sup. Veg
				17			

Baixes	Soques	Morts	Buits	Totals

ESPÈCIE	MIDA				ETAPA			TOTALS
	Petit	Mitjà	Gran	Exemplar	Implantació	Manteniment	Decalament	
Tília cordata	1	5				5		5
TOTAL								

DIAGNOSI PRÈVIA


Tília Cordata	ESTAT GENERAL			IDONEÏTAT		
	Normal	Alterat	Molt Alterat	Adequada	Tolerable	Inadequada
TOTAL	5	1			6	

Conflictes

GESTIÓ	Directa	Indirecta	?
Responsable			

Diagnosi

Plaça amb paviment dur. Poca permeabilitat del sòl pel tipus d'espècie.



Aquesta és una còpia impresa del document electrònic (Ref.: 32348840_XG02W-C7H0W-F5NO3_ECT70659DC9B1E7256998EBA4A3041921B51CE1) generada amb l'aplicació informàtica Firmadoc. El document no requereix signatures. Miljantant el codi de verificació pot comprovar la validesa de la signatura electrònica dels documents signats en l'adreça web: https://accce.eba.cat/verificador.jsp?codigo_entidad=santcugatsesgarrigues

Pla de Gestió del Verd Urbà de Sant Cugat
Sesgarrigues
Fitxes de les Unitats de gestió d'Espais Verds



Àrea de Territori i Sostenibilitat
Servei d'Equipaments i Espai Públic

CATEGORIA	ESPAIS VERDS
LOCALITZACIÓ	
Nom de la UG	Plaça de les Eres

DATA INVENTARI	
Codi	EV010
Sup. Total (m2)	865,7

DESCRIPCIÓ

Descripció UG Arbrat en parterres perimetrals combinats amb arbustiva (Teucrius, Euryops, viburnum tinus) molt envellits. Replantació d'algun exemplar d'arbrat en parterre. Espai molt envellit (tant per materials com per terres com per concepte de plaça). Mobiliari envellit amb signes de risc

Superfícies (m2)	Pav tou	Pav dur	Vegetada	Aigua	Altres	Vegetada reg	Nº posicions
		424,89	440,81			No	7

Superfície vegetada	Gespa	Prat	Entapilsant	Arbust	Temporada	Espontània	Altres sup. Veg
				440,81			

Baixes	Soques	Morts	Buits	Totals
		1		

ESPÈCIE	MIDA				ETAPA			TOTALS
	Petit	Mitjà	Gran	Exemplar	Implantació	Manteniment	Decaïment	
Acer negundo		10				10		
Cercis siliquastrum		1				2		
Morus alba			2				1	
Melia azederach	1		1		1		1	
Trachycarpus fortuneii		1				1		
TOTAL								16

DIAGNOSI PRÈVIA


	ESTAT GENERAL			IDONEÏTAT		
	Normal	Alterat	Molt Alterat.	Adequada	Tolerable	Inadequada
Acer negundo		10			10	
Cercis siliquastrum	2				2	
Morus alba		2			2	
Melia azederach			1		1	
Trachycarpus fortuneii	1		1	1		
TOTAL						

Conflictes

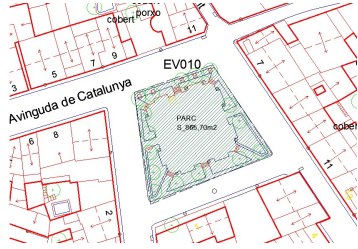
GESTIÓ	Directa	Indirecta
Responsable		?


Diagnosi

Plaça envellida i amb materials no adequats per a l'ús públic (gronxadors, mobiliari, etc). Vegetació no adequada. Espai amb alta impermeabilitat.



Aquesta és una còpia impresa del document electrònic (Ref.: 32348840_XG02W-C7H0W-F5N03_ECT70659DC9B1E17256598EBA4A3041921B51CE1) generada amb l'aplicació informàtica Firmadoc. El document no requereix signatures. Mitjançant el codi de verificació pot comprovar la validesa de la signatura electrònica dels documents signats en l'adreça web: https://accede.diba.cat/verificador.jsp?codigo_entidad=santcugatsegantiques





Aquesta és una còpia impresa del document electrònic (Ref.: 32348840_XG02W-C7H0W-F5NO3_EC70659DC9B1E72565996EBA4A3041921B51CE1) generada amb l'aplicació informàtica Firmadoc. El document no requereix signatures. Mitjançant el codi de verificació pot comprovar la validesa de la signatura electrònica dels documents signats en l'adreça web: https://accede.diba.cat/verificador.jsp?codigo_entidad=santcugatsesgarrigues

Pla de Gestió del Verd Urbà de Sant Cugat
Sesgarrigues
Fitxes de les Unitats de gestió d'Espais Verds



Àrea de Territori i Sostenibilitat
Servei d'Equipaments i Espai Públic

CATEGORIA	ESPAIS VERDS
-----------	--------------

LOCALITZACIÓ

Nom de la UG	Aparcament escoles
--------------	--------------------

DATA INVENTARI

Codi	EV011
Sup. Total (m2)	3127,38

DESCRIPCIÓ

Descripció UG	Plataforma de paviment tou per a aparcament
---------------	---

Superfícies (m2)	Pav tou	Pav dur	Vegetada	Aigua	Altres	Vegetada reg	Nº posicions
	1476		1651,38			No	3

Superfície vegetada	Gespa	Prat	Entapissant	Arbust	Temporada	Espontània	Altres sup. Veg
						1651,38	

Baixes	Soques	Morts	Buits	Totals

ESPÈCIE	MIDA				ETAPA			TOTALS
	Petit	Mitjà	Gran	Exemplar	Implantació	Manteniment	Decaïment	
Celtis australis			3			3		3
TOTAL								

DIAGNOSI PRÈVIA

	ESTAT GENERAL			IDONEÏTAT		
	Normal	Alterat	Molt Alterat.	Adequada	Tolerable	Inadequada
Celtis australis	3			3		
TOTAL						

Conflictes

GESTIÓ	Directa	Indirecta	?
	Responsable		

Diagnosi

Plataforma amb terreny compacte emprat com a aparcament zona escola



Aquesta és una còpia impresa del document electrònic (Ref.: 32348840_XG02W-C7H0W-F5NO3_EC70659DC9B1E7256998EBA4A3041921B51CE1) generada amb l'aplicació informàtica Firmadoc. El document no requereix signatures. Mitjançant el codi de verificació pot comprovar la validesa de la signatura electrònica dels documents signats en l'adreça web: https://accce.eaiba.cat/verificador.jsp?codigo_entidad=santcugatsegsantiques

**Pla de Gestió del Verd Urbà de Sant Cugat
Sesgarrigues**
Fitxes de les Unitats de gestió d'Espais Verds



Àrea de Territori i Sostenibilitat
Servei d'Equipaments i Espai Públic

CATEGORIA: ESPAIS VERDS

LOCALITZACIÓ

Nom de la UG: Escoles (Escola i Llar d'infants)

DATA INVENTARI

Codi	EV012
Sup. Total (m2)	2340,43

DESCRIPCIÓ

Descripció UG	Arbrat interior en patis				
---------------	--------------------------	--	--	--	--

Superfícies (m2)	Pav tou	Pav dur	Vegetada	Aigua	Altres	Vegetada reg	Nº posicions
	2340,43					No	18

Superfície vegetada	Gespa	Prat	Entapissant	Arbust	Temporada	Espontània	Altres sup. Veg

Baixes	Soques	Morts	Buits	Totals

ESPÈCIE	MIDA				ETAPA			TOTALS
	Petit	Mitjà	Gran	Exemplar	Implantació	Manteniment	Decalment	
Populus tremula			2				2	
Morus alba		4				4		
Celtis australis		1				1		
Melia azederach			10			10		
Ligustrum lucidum		1				1		
TOTAL								18

DIAGNOSI PRÈVIA

	ESTAT GENERAL			IDONEÏTAT		
	Normal	Alterat	Molt Alterat.	Adequada	Tolerable	Inadequada
Populus tremula			2		2	
Morus alba	4				4	
Celtis australis	1			1		
Melia azederach	8	2		10		
Ligustrum lucidum		1			1	
TOTAL						


Conflictes

GESTIÓ	Directa	Indirecta	?
Responsable			


Diagnosi


Arbra en patis d'escola. Exemplars massa a tocar de façanes el que provoca haver d'esporgar sovint

DOCUMENT ESTUDI (TD13-011): ESTUDI_2409 PLA DE GESTIO VERD URBÀ SANT CUGAT SESG_15112024	IDENTIFICADORS	
ALTRES DADES Codi per a validació: XG02W-C7H0W-F5N03 Data d'emissió: 2 de Març de 2026 a les 9:35:48 Pàgina 112 de 151	SIGNATURES	ESTAT NO REQUEREIX SIGNATURES



Aquesta és una còpia impresa del document electrònic (Ref.: 32348840_XG02W-C7H0W-F5N03_EC70659DC9B1E7256598EBA4A3041921B51CE1) generada amb l'aplicació informàtica Firmadoc. El document no requereix signatures. Mitjançant el codi de verificació pot comprovar la validesa de la signatura electrònica dels documents signats en l'adreça web: https://accce.eiba.cat/verificador.jsp?codigo_entidad=santcugatsegantiques





Aquesta és una còpia impresa del document electrònic (Ref.: 32348840_XG02W-C7H0W-F5NO3_EC70659DC9B1E7256598EBA4A3041921B51CE1) generada amb l'aplicació informàtica Firmadoc. El document no requereix signatures. Mitjançant el codi de verificació pot comprovar la validesa de la signatura electrònica dels documents signats en l'adreça web: https://accede.alba.cat/verificador.jsp?codigo_entidad=santcugatsesgarrigues

Pla de Gestió del Verd Urbà de Sant Cugat
Sesgarrigues
 Fixes de les Unitats de gestió d'Espais Verds

Àrea de Territori i Sostenibilitat
 Servei d'Equipaments i Espai Públic

CATEGORIA	ESPais VERDS	DATA INVENTARI	
LOCALITZACIÓ		Codi	EV013
Nom de la UG	Enfiladissa poliesportiu	Sup. Total (m2)	

DESCRIPCIÓ

Descripció UG: Plantació naturalitzada en Rotonda. Pinatació arbrat (alzines) i arbustiva (spartium, arboç, viburnum tinus) en topografia per afavorir recollida d'aigua i impedir visibilitat en carretera

Superfícies (m2)	Pav tou	Pav dur	Vegetada	Aigua	Altres	Vegetada reg	Nº posicions
			100			No	

Superfície vegetada	Gespa	Prat	Entapilsant	Arbust	Temporada	Esponània	Altres sup. Veg
				37,7			

Baixes	Soques	Morts	Buits	Totals

ESPÈCIE	MIDA				ETAPA			TOTALS
	Petit	Mitjà	Gran	Exemplar	Implantació	Manteniment	Decaiment	
TOTAL								

DIAGNOSI PRÈVIA

	ESTAT GENERAL			IDONEÏTAT		
	Normal	Alterat	Molt Alterat	Adequada	Tolerable	Inadequada
TOTAL						


Conflictes

GESTIÓ	Directa	Indirecta	?
Responsable			

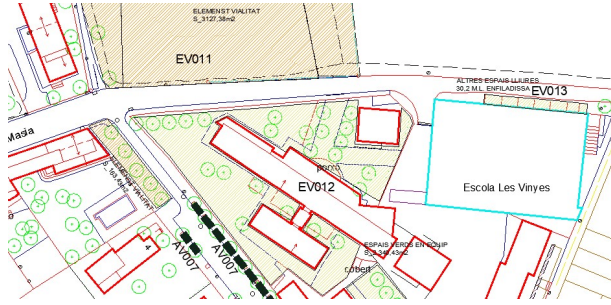
Diagnosi


Pèrgola revegetada amb Parthenocissus quinquefolia

<p>DOCUMENT</p> <p>ESTUDI (TD13-011): ESTUDI_2409 PLA DE GESTIO VERD URBÀ SANT CUGAT SESG_15112024</p>	<p>IDENTIFICADORS</p>	
<p>ALTRES DADES</p> <p>Codi per a validació: XG02W-C7H0W-F5NO3 Data d'emissió: 2 de Març de 2026 a les 9:35:48 Pàgina 114 de 151</p>	<p>SIGNATURES</p>	<p>ESTAT</p> <p>NO REQUEREIX SIGNATURES</p>



Aquesta és una còpia impresa del document electrònic (Ref.: 32348840_XG02W-C7H0W-F5NO3_EC70659DC9B1E72565996EBA4A3041921B51CE1) generada amb l'aplicació informàtica Firmadoc. El document no requereix signatures. Mitjançant el codi de verificació pot comprovar la validesa de la signatura electrònica dels documents signats en l'adreça web: https://accce.eiba.cat/verificador.jsp?codigo_entidad=santcugatsegantiques





Aquesta és una còpia impresa del document electrònic (Ref.: 32348840_XG02W-C7H0W-F5NO3_ECT70659DC9B1E72565998EBA4A3041921B51CE1) generada amb l'aplicació informàtica Firmadoc. El document no requereix signatures. Mitjançant el codi de verificació pot comprovar la validesa de la signatura electrònica dels documents signats en l'adreça web: https://accce.ele.diba.cat/verificador.jsp?codigo_entidad=santcugatgsesgartiques

Pla de Gestió del Verd Urbà de Sant Cugat
Sesgarrigues
 Fitxes de les Unitats de gestió d'Espais Verds

Àrea de Territori i Sostenibilitat
 Servei d'Equipaments i Espai Públic

CATEGORIA	ESPAYS VERDS	DATA INVENTARI	
LOCALITZACIÓ		Codi	EV014
Nom de la UG	Plaça Skate park	Sup. Total (m2)	702,43

DESCRIPCIÓ

Descripció UG: Plaça tova amb accés a pista de futbol. Plantació d'arbrat (Schinus i Prunu pissardii) i alguns elements puntuals de tanca vegetal (Evònim)

Superfícies (m2)	Pav tou	Pav dur	Vegetada	Aigua	Altres	Vegetada reg	Nº posicions
702,43			692,43			SI	6

Superfície vegetada	Gespa	Prat	Entapitsant	Arbust	Temporada	Esponània	Altres sup. Veg
				10			

Baixes	Soques	Morts	Buits	Totals

ESPÈCIE	MIDA				ETAPA			TOTALS
	Petit	Mitjà	Gran	Exemplar	Implantació	Manteniment	Decaïment	
Prunus pissardii	3					3		6
Schinus molle	3					3		
TOTAL								

DIAGNOSI PRÈVIA

	ESTAT GENERAL			IDONEÏTAT		
	Normal	Alterat	Molt Alterat.	Adequada	Tolerable	Inadequada
Prunus pissardii		3		3		
Schinus molle	3				3	
TOTAL				3	3	


Conflictes

	Directa	Indirecta
GESTIÓ		
Responsable		

?


Diagnosi

Plaça d'accés amb bon criteri d'ordenació però amb espècies no del tot adaptades. Cal manteniment. Passera amb pèrgola i parthenocissus quinquefolia en bon estat



Aquesta és una còpia impresa del document electrònic (Ref.: 32348840_XG02W-C7H0W-F5NO3_ECT70659DC9B1E7256596EBA4A3041921B51CE1) generada amb l'aplicació informàtica Firmadoc. El document no requereix signatures. Mitjançant el codi de verificació pot comprovar la validesa de la signatura electrònica dels documents signats en l'adreça web: https://accede.diba.cat/verificador.jsp?codigo_entidad=santcugatsegantiques





Aquesta és una còpia impresa del document electrònic (Ref.: 32348840_XG02W-C7H0W-F5NO3_EC70659DC9B1E7256598EBA4A3041921B51CE1) generada amb l'aplicació informàtica Firmadoc. El document no requereix signatures. Mitjançant el codi de verificació pot comprovar la validesa de la signatura electrònica dels documents signats en l'adreça web: https://accede.diba.cat/verificador.jsp?codigo_entidad=santcugatsegarrigues

Pla de Gestió del Verd Urbà de Sant Cugat Sesgarrigues
 Fixes de les Unitats de gestió d'Espais Verds

Diputació Barcelona | Àrea de Territori i Sostenibilitat

Àrea de Territori i Sostenibilitat
 Servei d'Equipaments i Espai Públic

CATEGORIA	ESP AIS VERDS	DATA INVENTARI
LOCALITZACIÓ		
Nom de la UG	Piscina	
		Codi: EV015
		Sup. Total (m2): 1129,9

DESCRIPCIÓ

Descripció UG	Espai de gespa al voltant de piscina
---------------	--------------------------------------

Superfícies (m2)	Pav tou	Pav dur	Vegetada	Aigua	Altres	Vegetada reg	Nº posicions
			1129,9			SI	11

Superfície vegetada	Gespa	Prat	Entapissant	Arbust	Temporada	Esponatània	Altres sup. Veg
	1129,9				33		

Baixes	Soques	Morts	Buits	Totals

ESPÈCIE	MIDA				ETAPA			TOTALS
	Petit	Mitja	Gran	Exemplar	Implantació	Manteniment	Decaïment	
Melia azederach		9				9		9
TOTAL								

DIAGNOSI PRÈVIA

	ESTAT GENERAL			IDONEÏTAT		
	Normal	Alterat	Molt Alterat.	Adequada	Tolerable	Inadequada
Quercus ilex	5		2	7		
TOTAL						


Conflictes

GESTIÓ	Directa	Indirecta
Responsable	?	

Diagnosi


Espai lúdic de gespa amb separacions de tanca de xiprer

<p>DOCUMENT</p> <p>ESTUDI (TD13-011): ESTUDI_2409 PLA DE GESTIO VERD URBÀ SANT CUGAT SESG_15112024</p>	<p>IDENTIFICADORS</p>	
<p>ALTRES DADES</p> <p>Codi per a validació: XG02W-C7H0W-F5NO3 Data d'emissió: 2 de Març de 2026 a les 9:35:48 Pàgina 118 de 151</p>	<p>SIGNATURES</p>	<p>ESTAT</p> <p>NO REQUEREIX SIGNATURES</p>



Aquesta és una còpia impresa del document electrònic (Ref.: 32348840_XG02W-C7H0W-F5NO3_EC70659DC9B1E7256596EBA4A3041921B51CE1) generada amb l'aplicació informàtica Firmadoc. El document no requereix signatures. Mitjançant el codi de verificació pot comprovar la validesa de la signatura electrònica dels documents signats en l'adreça web: https://accce.eiba.cat/verificador.jsp?codigo_entidad=santcugatsegantiques





Aquesta és una còpia impresa del document electrònic (Ref.: 32348840_XG02W-C7H0W-F5NO3_ECT70659DC9B1E7256598EBA4A3041921B51CE1) generada amb l'aplicació informàtica Firmadoc. El document no requereix signatures. Miljantant el codi de verificació pot comprovar la validesa de la signatura electrònica dels documents signats en l'adreça web: https://acccece.alba.cat/verificador.jsp?codigo_entidad=santcugatsesgarrigues

Pla de Gestió del Verd Urbà de Sant Cugat
Sesgarrigues
Fitxes de les Unitats de gestió d'Espais Verds



Àrea de Territori i Sostenibilitat
Servei d'Equipaments i Espai Públic

CATEGORIA	ESPAIS VERDS
LOCALITZACIÓ	
Nom de la UG	Plaça Joan Santgenís

DATA INVENTARI	
Codi	EV016
Sup. Total (m2)	4538,49

DESCRIPCIÓ

Descripció UG	Plaça de grans dimensions amb abrat i poca planta arbustiva (la que hi ha està envellida), 1/3 en reforma
---------------	---

Superfícies (m2)	Pav tou	Pav dur	Vegetada	Aigua	Altres	Vegetada reg	Nº posicions
	4538,49					No	7

Superfície vegetada	Gespa	Prat	Entapissant	Arbust	Temporada	Espontània	Altres sup. Veg
				80			

Baixes	Soques	Morts	Buits	Totals

ESPÈCIE	MIDA				ETAPA			TOTALS
	Petit	Mitjà	Gran	Exemplar	Implantació	Manteniment	Decaïment	
Pinus halepensis		5				5		
Quercus ilex		5				5		
Sophora japonica		6				6		
Fraxinus angustigolia		5				5		
Prunus pisardii		2				2		
Populus tremula		7				7		
Prunus avium		2				2		
Yucca elephantipes			1			1		
Robinia pseudoacacia			3			3		
TOTAL								36

DIAGNOSI PRÈVIA

	ESTAT GENERAL			IDONEÏTAT		
	Normal	Alterat	Molt Alterat.	Adequada	Tolerable	Inadequada
Pinus halepensis	5*			5		
Quercus ilex	5			5		
Sophora japonica	6			6		
Fraxinus angustigolia		5				5
Prunus pisardii	2				2	
Populus tremula	7				7	
Prunus avium	2				2	
Yucca elephantipes	1			1		
Robinia pseudoacacia	1		2	3		
TOTAL						

*Nota: pinus halepensis molt inclinats cal fer seguiment semestralment


Conflictes

	Directa	Indirecta	
GESTIÓ			?
Responsable			

Diagnosi


Molta diversitat de situacions en general. Exemplars amb molta inclinació (zona petanca), exemplars, secs, exemplars en bon estat. Obres en 1/3 de la superfície. Cal determinar en visita posterior possibles afectació i estat final.

<p>DOCUMENT</p> <p>ESTUDI (TD13-011): ESTUDI_2409 PLA DE GESTIO VERD URBÀ SANT CUGAT SESG_15112024</p>	<p>IDENTIFICADORS</p>	
<p>ALTRES DADES</p> <p>Codi per a validació: XG02W-C7H0W-F5NO3 Data d'emissió: 2 de Març de 2026 a les 9:35:48 Pàgina 120 de 151</p>	<p>SIGNATURES</p>	<p>ESTAT</p> <p>NO REQUEREIX SIGNATURES</p>



Aquesta és una còpia impresa del document electrònic (Ref.: 32348840_XG02W-C7H0W-F5NO3_EC70659DC9B1E72565996EBA4A3041921B51CE1) generada amb l'aplicació informàtica Firmadoc. El document no requereix signatures. Mitjançant el codi de verificació pot comprovar la validesa de la signatura electrònica dels documents signats en l'adreça web: https://acccece.diba.cat/verificador.jsp?codigo_entidad=santcugatsegantiques





Aquesta és una còpia impresa del document electrònic (Ref.: 32348840_XG02W-C7H0W-F5NO3_EC70659DC9B1E7256996EBA4A3041921B51CE1) generada amb l'aplicació informàtica Firmadoc. El document no requereix signatures. Mitjançant el codi de verificació pot comprovar la validesa de la signatura electrònica dels documents signats en l'adreça web: https://accce.eiba.cat/verificador.jsp?codigo_entidad=santcugatsesgarrigues

Pla de Gestió del Verd Urbà de Sant Cugat
Sesgarrigues
 Fitxes de les Unitats de gestió d'Espais Verds

Àrea de Territori i Sostenibilitat
 Servei d'Equipaments i Espai Públic

CATEGORIA	ESPAIS VERDS	DATA INVENTARI
LOCALITZACIÓ		
Nom de la UG	Creu del Padró	Codi
		EV017
		Sup. Total (m2)
		115,56

DESCRIPCIÓ

Descripció UG	Espai residual per a acompanyament de creu de pedra del municipi. Olivera amb tanca de xiprer
---------------	---

Superfícies (m2)	Pav tou	Pav dur	Vegetada	Aigua	Altres	Vegetada reg	Nº posicions
104,56						No	1

Superfície vegetada	Gespa	Prat	Entapissant	Arbust	Temporada	Esponània	Altres sup. Veg
				11			

Baixes	Soques	Morts	Buits	Totals

ESPÈCIE	MIDA				ETAPA			TOTALS
	Petit	Mitjà	Gran	Exemplar	Implantació	Manteniment	Decaïment	
Olea europaea		1				1		1
TOTAL								

DIAGNOSI PRÈVIA

	ESTAT GENERAL			IDONEÏTAT		
	Normal	Alterat	Molt Alterat.	Adequada	Tolerable	Inadequada
Olea europaea	1			1		
TOTAL						

Conflictes


	Directa	Indirecta
GESTIÓ		
Responsable		

?

Diagnosi


Espai periurbà

DOCUMENT ESTUDI (TD13-011): ESTUDI_2409 PLA DE GESTIO VERD URBÀ SANT CUGAT SESG_15112024	IDENTIFICADORS	
ALTRES DADES Codi per a validació: XG02W-C7H0W-F5NO3 Data d'emissió: 2 de Març de 2026 a les 9:35:48 Pàgina 122 de 151	SIGNATURES	ESTAT NO REQUEREIX SIGNATURES



Aquesta és una còpia impresa del document electrònic (Ref.: 32348840_XG02W-C7H0W-F5NO3_EC70659DC9B1E7256596EBA4A3041921B51CE1) generada amb l'aplicació informàtica Firmadoc. El document no requereix signatures. Mitjançant el codi de verificació pot comprovar la validesa de la signatura electrònica dels documents signats en l'adreça web: https://accede.alba.cat/verificador.jsp?codigo_entidad=santcugatsegnetiques





Aquesta és una còpia impresa del document electrònic (Ref.: 32348840_XG02W-C7H0W-F5NO3_EC70659DC9B1E7256598EBA4A3041921B51CE1) generada amb l'aplicació informàtica Firmadoc. El document no requereix signatures. Mitjançant el codi de verificació pot comprovar la validesa de la signatura electrònica dels documents signats en l'adreça web: https://accce.eiba.cat/verificador.jsp?codigo_entidad=santcugatsegsantigniques

**Pla de Gestió del Verd Urbà de Sant Cugat
Sesgarrigues**
Fitxes de les Unitats de gestió d'Espais Verds



Àrea de Territori i Sostenibilitat
Servei d'Equipaments i Espai Públic

CATEGORIA: ESPAIS VERDS

DATA INVENTARI

LOCALITZACIÓ

Nom de la UG: Rotonda superior C-535

Codi	EV018
Sup. Total (m2)	770,01

DESCRIPCIÓ

Descripció UG: Plantació naturalitzada en Rotonda. Pinatació arbrat (alzines) i arbustiva (spartium, arboç, viburnum tinus) en topografia per afavorir recollida d'aigua i impedir visibilitat en carretera

Superfícies (m2)	Pav tou	Pav dur	Vegetada	Aigua	Altres	Vegetada reg	Nº posicions
	770,01					No	9

Superfície vegetada	Gespa	Prat	Entapissant	Arbust	Temporada	Espontània	Altres sup. Veg

Baixes	Soques	Morts	Buits	Totals

	MIDA				ETAPA			
ESPÈCIE	Petit	Mitjà	Gran	Exemplar	Implantació	Manteniment	Decalment	TOTALS
Celtis australis	8				8			
Pinus halpensis			1			1		
TOTAL								

DIAGNOSI PRÈVIA

	ESTAT GENERAL			IDONEÏTAT		
	Normal	Alterat	Molt Alterat.	Adequada	Tolerable	Inadequada
Celtis australis	8			8		
Pinus halpensis	1			1		
TOTAL						


Conflictes

	Directa	Indirecta	
GESTIÓ			?
Responsable			

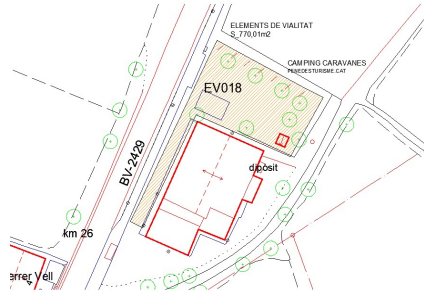
Diagnosi


Espai d'acampada de caravanes

<p>DOCUMENT</p> <p>ESTUDI (TD13-011): ESTUDI_2409 PLA DE GESTIO VERD URBÀ SANT CUGAT SESG_15112024</p>	<p>IDENTIFICADORS</p>
<p>ALTRES DADES</p> <p>Codi per a validació: XG02W-C7H0W-F5NO3 Data d'emissió: 2 de Març de 2026 a les 9:35:48 Pàgina 124 de 151</p>	<p>SIGNATURES</p> <p>ESTAT NO REQUEREIX SIGNATURES</p>



Aquesta és una còpia impresa del document electrònic (Ref.: 32348840_XG02W-C7H0W-F5NO3_EC70659DC9B1E7256596EBA4A3041921B51CE1) generada amb l'aplicació informàtica Firmadoc. El document no requereix signatures. Mitjançant el codi de verificació pot comprovar la validesa de la signatura electrònica dels documents signats en l'adreça web: https://acccece.alba.cat/verificador.jsp?codigo_entidad=santcugatsegnetiques





Aquesta és una còpia impresa del document electrònic (Ref.: 32348840_XG02W-C7H0W-F5NO3_EC70659DC9B1E7256598EBA4A3041921B51CE1) generada amb l'aplicació informàtica Firmadoc. El document no requereix signatures. Mitjançant el codi de verificació pot comprovar la validesa de la signatura electrònica dels documents signats en l'adreça web: https://accede.diba.cat/verificador.jsp?codigo_entidad=santcugatsesgarrigues

Pla de Gestió del Verd Urbà de Sant Cugat
Sesgarrigues
Fitxes de les Unitats de gestió d'Espais Verds



Àrea de Territori i Sostenibilitat
Servei d'Equipaments i Espai Públic

CATEGORIA	ESP AIS VERDS
LOCALITZACIÓ	
Nom de la UG	Parterre festa de l'arbre BV2429

DATA INVENTARI	
Codi	EV019
Sup. Total (m2)	527,94

DESCRIPCIÓ

Descripció UG	Espai residual per a acompanyament de creu de pedra del municipi. Olivera amb tanca de xiprer
---------------	---

Superfícies (m2)	Pav tou	Pav dur	Vegetada	Aigua	Altres	Vegetada reg	Nº posicions
			527,94			No	10

Superfície vegetada	Gespa	Prat	Entapilsant	Arbust	Temporada	Espontània	Altres sup. Veg
						527,94	

Baixes	Soques	Morts	Buits	Totals
		1		1

ESPÈCIE	MIDA				ETAPA			TOTALS
	Petit	Mitjà	Gran	Exemplar	Implantació	Manteniment	Decaïment	
Arbutus unedo	1					1		10
Cupressus sempervirens	1					1		
Ceratonía siliqua	1					1		
Melia azederach	1					1		
Acacia retinoides	1					1		
Laurus nobilis	1					1		
Sambucus nigra	1						1	
Magnolia grandiflora	1					1		
Trachycarpus fortunei	1					1		
Gingko biloba	1					1		
TOTAL		10						10

DIAGNOSI PRÈVIA

	ESTAT GENERAL			IDONEÏTAT		
	Normal	Alterat	Molt Alterat.	Adequada	Tolerable	Inadequada
Arbutus unedo	1			1		
Cupressus sempervirens	1			1		
Ceratonía siliqua	1			1		
Melia azederach	1			1		
Acacia retinoides	1					1
Laurus nobilis	1			1		
Sambucus nigra			1	1		
Magnolia grandiflora	1					1
Trachycarpus fortunei	1			1		
Gingko biloba	1				1	
TOTAL						


Conflictes

	Directa	Indirecta	
GESTIÓ			?
Responsable			

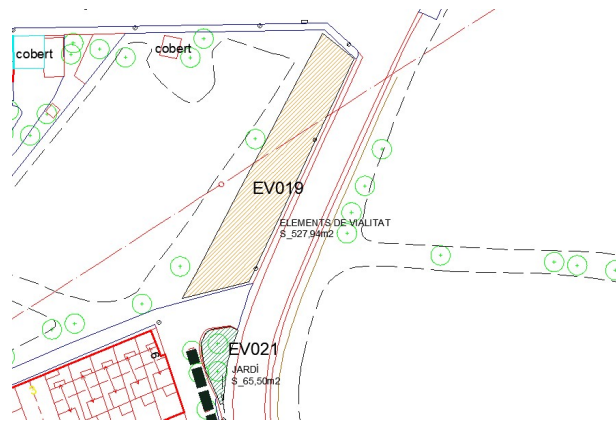
Diagnosi


Espai heterogeni sense una ordenació clara de les plantacions, així com el criteri de selecció de les espècies

<p>DOCUMENT</p> <p>ESTUDI (TD13-011): ESTUDI_2409 PLA DE GESTIO VERD URBÀ SANT CUGAT SESG_15112024</p>	<p>IDENTIFICADORS</p>	
<p>ALTRES DADES</p> <p>Codi per a validació: XG02W-C7H0W-F5NO3 Data d'emissió: 2 de Març de 2026 a les 9:35:48 Pàgina 126 de 151</p>	<p>SIGNATURES</p>	<p>ESTAT</p> <p>NO REQUEREIX SIGNATURES</p>



Aquesta és una còpia impresa del document electrònic (Ref.: 32348840_XG02W-C7H0W-F5NO3_EC70659DC9B1E7256996EBA4A3041921B51CE1) generada amb l'aplicació informàtica Firmadoc. El document no requereix signatures. Mitjançant el codi de verificació pot comprovar la validesa de la signatura electrònica dels documents signats en l'adreça web: https://accede.diba.cat/verificador.jsp?codigo_entidad=santcugatsegnetiques





Aquesta és una còpia impresa del document electrònic (Ref.: 32348840 XG02W-C7H0W-F5NO3 ECT70659DC9B1E7256596EBA4A3041921B51CE1) generada amb l'aplicació informàtica Firmadoc. El document no requereix signatures. Mitjançant el codi de verificació pot comprovar la validesa de la signatura electrònica dels documents signats en l'adreça web: https://accede.alba.cat/verificador.jsp?codigo_entidad=santcugatsegarrigues

Pla de Gestió del Verd Urbà de Sant Cugat
Sesgarrigues
Fitxes de les Unitats de gestió d'Espais Verds



Àrea de Territori i Sostenibilitat
Servei d'Equipaments i Espai Públic

CATEGORIA	ESPAIS VERDS
LOCALITZACIÓ	
Nom de la UG	Plaça dels infants

DATA INVENTARI	
Codi	EV020
Sup. Total (m2)	357,28

DESCRIPCIÓ

Descripció UG	Plaça petites dimensions amb jocs infantils al límit amb camps.
---------------	---

Superfícies (m2)	Pav tou	Pav dur	Vegetada	Aigua	Altres	Vegetada reg	Nº posicions
	357,28					No	5

Superfície vegetada	Gespa	Prat	Entapissant	Arbust	Temporada	Espontània	Altres sup. Veg
						0	

Baixes	Soques	Morts	Buits	Totals

ESPÈCIE	MIDA				ETAPA			TOTALS
	Petit	Mitjà	Gran	Exemplar	Implantació	Manteniment	Decaïment	
Arbutus unedo		1				1		1
Ceratonía siliqua		1				1		
Morus alba		2				1		
Grevillea robusta		1				1		
TOTAL								

DIAGNOSI PRÈVIA

	ESTAT GENERAL			IDONEÏTAT		
	Normal	Alterat	Molt Alterat.	Adequada	Tolerable	Inadequada
Arbutus unedo	1			1		
Ceratonía siliqua	1			1		
Morus alba	1			1		
Grevillea robusta	1			1		
TOTAL						


Conflictes

GESTIÓ	Directa	Indirecta
Responsable		?

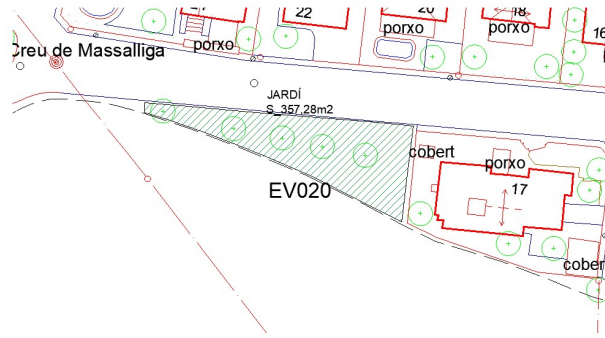
Diagnosi


Espai per jocs infantils. Platnació heterogènia. Pavimento tou no esmoprtedor per a jocs

<p>DOCUMENT</p> <p>ESTUDI (TD13-011): ESTUDI_2409 PLA DE GESTIO VERD URBÀ SANT CUGAT SESG_15112024</p>	<p>IDENTIFICADORS</p>	
<p>ALTRES DADES</p> <p>Codi per a validació: XG02W-C7H0W-F5NO3 Data d'emissió: 2 de Març de 2026 a les 9:35:48 Pàgina 128 de 151</p>	<p>SIGNATURES</p>	<p>ESTAT</p> <p>NO REQUEREIX SIGNATURES</p>



Aquesta és una còpia impresa del document electrònic (Ref.: 32348840_XG02W-C7H0W-F5NO3_EC70659DC9B1E7256996EBA4A3041921B51CE1) generada amb l'aplicació informàtica Firmadoc. El document no requereix signatures. Mitjançant el codi de verificació pot comprovar la validesa de la signatura electrònica dels documents signats en l'adreça web: https://accce.eiba.cat/verificador.jsp?codigo_entidad=santcugatsegantiques





Aquesta és una còpia impresa del document electrònic (Ref.: 32348840_XG02W-C7H0W-F5NO3_ECT70659DC9B1E725698EBA4A3041921B51CE1) generada amb l'aplicació informàtica Firmadoc. El document no requereix signatures. Miljantant el codi de verificació pot comprovar la validesa de la signatura electrònica dels documents signats en l'adreça web: https://acccece.alba.cat/verificador.jsp?codigo_entidad=santcugatsesgarrigues

**Pla de Gestió del Verd Urbà de Sant Cugat
Sesgarrigues**
Fitxes de les Unitats de gestió d'Espais Verds



Àrea de Territori i Sostenibilitat
Servei d'Equipaments i Espai Públic

CATEGORIA	ESP AIS VERDS
LOCALITZACIÓ	

DATA INVENTARI

Nom de la UG	Jardí urbà BV2429
--------------	-------------------

Codi	EV021
Sup. Total (m2)	65,5

DESCRIPCIÓ

Descripció UG	Petit parterre elevat amb arbrat i encoixinat						
---------------	---	--	--	--	--	--	--

Superfícies (m2)	Pav tou	Pav dur	Vegetada	Aigua	Altres	Vegetada reg	Nº posicions
65,5						No	5

Superfície vegetada	Gespa	Prat	Entapissant	Arbust	Temporada	Esponatània	Altres sup. Veg
						0	

Baixes	Soques	Morts	Buits	Totals

ESPÈCIE	MIDA				ETAPA			TOTALS
	Petit	Mitjà	Gran	Exemplar	Implantació	Manteniment	Decaiment	
Quercus ilex			2			2		2
TOTAL								

DIAGNOSI PRÈVIA

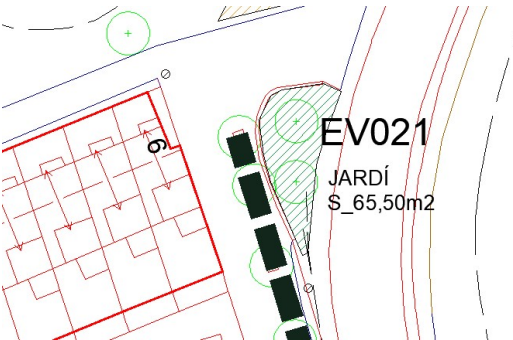
	ESTAT GENERAL			IDONEÏTAT		
	Normal	Alterat	Molt Alterat.	Adequada	Tolerable	Inadequada
Quercus ilex	2			2		
TOTAL						


Conflictes

GESTIÓ	Directa	Indirecta
Responsable	?	

Diagnosi

Jardí urbà correcte.





Aquesta és una còpia impresa del document electrònic (Ref.: 32348840_XG02W-C7H0W-F5NO3_EC70659DC9B1E7256598EBA4A3041921B51CE1) generada amb l'aplicació informàtica Firmadoc. El document no requereix signatures. Mitjançant el codi de verificació pot comprovar la validesa de la signatura electrònica dels documents signats en l'adreça web: https://accce.eiba.cat/verificador.jsp?codigo_entidad=santcugatsesgarrigues

Pla de Gestió del Verd Urbà de Sant Cugat
Sesgarrigues
 Fixes de les Unitats de gestió d'Espais Verds

Àrea de Territori i Sostenibilitat
 Servei d'Equipaments i Espai Públic

CATEGORIA	ESPais VERDS	DATA INVENTARI	
LOCALITZACIÓ		Codi	EV022
Nom de la UG	Plaça jocs _Casses de Massalliga	Sup. Total (m2)	170,4

DESCRIPCIÓ

Descripció UG	Plaça dura sense vegetació. Zona de jocs infantils
---------------	--

Superfícies (m2)	Pav tou	Pav dur	Vegetada	Aigua	Altres	Vegetada reg	Nº posicions
		170,4				No	0

Superfície vegetada	Gespa	Prat	Entapilsant	Arbust	Temporada	Esponània	Altres sup. Veg
						0	

Baixes	Soques	Morts	Buits	Totals

ESPÈCIE	MIDA				ETAPA			TOTALS
	Petit	Mitjà	Gran	Exemplar	Implantació	Manteniment	Decaiment	
TOTAL								

DIAGNOSI PRÈVIA


	ESTAT GENERAL			IDONEITAT		
	Normal	Alterat	Molt Alterat.	Adequada	Tolerable	Inadequada
TOTAL						

Conflictes

GESTIÓ	Directa	Indirecta
Responsable		

Diagnosi

plaça dura sense ombres.



Aquesta és una còpia impresa del document electrònic (Ref.: 32348840_XG02W-C7H0W-F5NO3_EC70659DC9B1E72565998EBA4A3041921B51CE1) generada amb l'aplicació informàtica Firmadoc. El document no requereix signatures. Mitjançant el codi de verificació pot comprovar la validesa de la signatura electrònica dels documents signats en l'adreça web: https://accede.alba.cat/verificador.jsp?codigo_entidad=santcugatsegarrigues

**Pla de Gestió del Verd Urbà de Sant Cugat
Sesgarrigues**
Fitxes de les Unitats de gestió d'Espais Verds



Àrea de Territori i Sostenibilitat
Servei d'Equipaments i Espai Públic

CATEGORIA: ESPAIS VERDS

DATA INVENTARI

LOCALITZACIÓ

Nom de la UG: Plaça-aparcament N-340

Codi	EV023
Sup. Total (m2)	1106,26

DESCRIPCIÓ

Descripció UG	Plaça sense vegetació. Zona de jocs infantils				
---------------	---	--	--	--	--

Superfícies (m2)	Pav tou	Pav dur	Vegetada	Aigua	Altres	Vegetada reg	Nº posicions
	1106,26					No	0

Superfície vegetada	Gespa	Prat	Entapissant	Arbust	Temporada	Espontània	Altres sup. Veg
				10			1096,26

Baixes	Soques	Morts	Buits	Totals

ESPÈCIE	MIDA				ETAPA			TOTALS
	Petit	Mitjà	Gran	Exemplar	Implantació	Manteniment	Decalament	
Morus alba		6				6		
Ligustrum lucidum		1				1		
Pinus halpensis			1			1		
Cupressus sempervirens	1					1		
TOTAL						9		

Nota: Chamaerops estan plantats en grups de 3-4 uts

DIAGNOSI PRÈVIA


	ESTAT GENERAL			IDONEÏTAT		
	Normal	Alterat	Molt Alterat.	Adequada	Tolerable	Inadequada
Morus alba	6			6		
Ligustrum lucidum	1				1	
Pinus halpensis	1			1		
Cupressus sempervirens	1			1		
TOTAL						

Conflictes

GESTIÓ	Directa	Indirecta
Responsable		

Diagnosi

Plaça amb ús indestinat (aparcament / zona verda?)



Aquesta és una còpia impresa del document electrònic (Ref.: 32348840 XG02W-C7H0W-F5NO3 ECT70659DC9B1E7256998EBA4A3041921B51CE1) generada amb l'aplicació informàtica Firmadoc. El document no requereix signatures. Mitjançant el codi de verificació pot comprovar la validesa de la signatura electrònica dels documents signats en l'adreça web: https://accede.alba.cat/verificador.jsp?codigo_entidad=santcugatsegarrigues

Pla de Gestió del Verd Urbà de Sant Cugat
Sesgarrigues
Fitxes de les Unitats de gestió d'Espais Verds



Àrea de Territori i Sostenibilitat
Servei d'Equipaments i Espai Públic

CATEGORIA	ESPAIS VERDS
LOCALITZACIÓ	
Nom de la UG	Rotonda N-340

DATA INVENTARI	
Codi	EV024
Sup. Total (m2)	1106,26

DESCRIPCIÓ

Descripció UG	Plaça sense vegetació. Zona de jocs infantils
---------------	---

Superfícies (m2)	Pav tou	Pav dur	Vegetada	Aigua	Altres	Vegetada reg	Nº posicions
	1092,26					No	

Superfície vegetada	Gespa	Prat	Entapilsant	Arbust	Temporada	Espontània	Altres sup. Veg
				14			

Baixes	Soques	Morts	Buits	Totals

ESPÈCIE	MIDA				ETAPA			TOTALS
	Petit	Mitjà	Gran	Exemplar	Implantació	Manteniment	Decaïment	
Washingtonia robusta	6					6		
Chamaerops humillius	12					12		
TOTAL								

DIAGNOSI PRÈVIA


	ESTAT GENERAL			IDONEÏTAT		
	Normal	Alterat	Molt Alterat.	Adequada	Tolerable	Inadequada
Washingtonia robusta	6			6		
Chamaerops humillius	12			12		
TOTAL				18		

Conflictes

GESTIÓ	Directa	Indirecta	?
Responsable			

Diagnosi

Rotonda molt degradada. Tela antiherbes en molt mal estat. Encoixinat (àrid de 10/15mm) en mal estat i contaminat. No s'aprecien les plantacions



Aquesta és una còpia impresa del document electrònic (Ref.: 32348840_XG02W-C7H0W-F5NO3_EC70659DC9B1E7256598EBA4A3041921B51CE1) generada amb l'aplicació informàtica Firmadoc. El document no requereix signatures. Mitjançant el codi de verificació pot comprovar la validesa de la signatura electrònica dels documents signats en l'adreça web: https://accede.diba.cat/verificador.jsp?codigo_entidad=santcugatsesgarrigues


Pla de Gestió del Verd Urbà de Sant Cugat
Sesgarrigues
 Fitxes de les Unitats de gestió d'Espais Verds

Diputació
 Barcelona

Àrea de Territori
 i Sostenibilitat

Àrea de Territori i Sostenibilitat
 Servei d'Equipaments i Espai Públic

CATEGORIA ESPAIS VERDS	DATA INVENTARI																																											
LOCALITZACIÓ	<table border="1" style="width:100%; border-collapse: collapse;"> <tr> <td style="width: 50%;">Codi</td> <td>EV025</td> </tr> <tr> <td>Sup. Total (m2)</td> <td>9483,35</td> </tr> </table>	Codi	EV025	Sup. Total (m2)	9483,35																																							
Codi	EV025																																											
Sup. Total (m2)	9483,35																																											
<table border="1" style="width:100%; border-collapse: collapse;"> <tr> <td style="width: 60%;">Nom de la UG</td> <td>Zona verda Pol. Ind. Sant Pere Molanta</td> </tr> </table>	Nom de la UG	Zona verda Pol. Ind. Sant Pere Molanta																																										
Nom de la UG	Zona verda Pol. Ind. Sant Pere Molanta																																											
DESCRIPCIÓ																																												
<table border="1" style="width:100%; border-collapse: collapse;"> <tr> <td style="width: 20%;">Descripció UG</td> <td>Espai límit entre pol·lign i zona agrícola. Espai de transició amb coberta vegetal espontània</td> </tr> </table>		Descripció UG	Espai límit entre pol·lign i zona agrícola. Espai de transició amb coberta vegetal espontània																																									
Descripció UG	Espai límit entre pol·lign i zona agrícola. Espai de transició amb coberta vegetal espontània																																											
<table border="1" style="width:100%; border-collapse: collapse;"> <tr> <th style="width: 15%;">Superfícies (m2)</th> <th style="width: 10%;">Pav tou</th> <th style="width: 10%;">Pav dur</th> <th style="width: 15%;">Vegetada</th> <th style="width: 10%;">Aigua</th> <th style="width: 10%;">Altres</th> <th style="width: 10%;">Vegetada reg</th> <th style="width: 10%;">Nº posicions</th> </tr> <tr> <td></td> <td></td> <td></td> <td style="text-align: center;">9483,35</td> <td></td> <td></td> <td style="text-align: center;">No</td> <td style="text-align: center;">54</td> </tr> </table>		Superfícies (m2)	Pav tou	Pav dur	Vegetada	Aigua	Altres	Vegetada reg	Nº posicions				9483,35			No	54																											
Superfícies (m2)	Pav tou	Pav dur	Vegetada	Aigua	Altres	Vegetada reg	Nº posicions																																					
			9483,35			No	54																																					
<table border="1" style="width:100%; border-collapse: collapse;"> <tr> <th style="width: 15%;">Superfície vegetada</th> <th style="width: 10%;">Gespa</th> <th style="width: 10%;">Prat</th> <th style="width: 10%;">Entapitsant</th> <th style="width: 10%;">Arbust</th> <th style="width: 10%;">Temporada</th> <th style="width: 10%;">Espontània</th> <th style="width: 10%;">Altres sup. Veg</th> </tr> <tr> <td></td> <td></td> <td></td> <td></td> <td style="text-align: center;">0</td> <td></td> <td></td> <td></td> </tr> </table>		Superfície vegetada	Gespa	Prat	Entapitsant	Arbust	Temporada	Espontània	Altres sup. Veg					0																														
Superfície vegetada	Gespa	Prat	Entapitsant	Arbust	Temporada	Espontània	Altres sup. Veg																																					
				0																																								
<table border="1" style="width:100%; border-collapse: collapse;"> <tr> <th style="width: 15%;">Baixes</th> <th style="width: 10%;">Soques</th> <th style="width: 10%;">Morts</th> <th style="width: 10%;">Buits</th> <th style="width: 10%;">Totals</th> </tr> <tr> <td></td> <td></td> <td></td> <td></td> <td></td> </tr> </table>		Baixes	Soques	Morts	Buits	Totals																																						
Baixes	Soques	Morts	Buits	Totals																																								
<table border="1" style="width:100%; border-collapse: collapse;"> <thead> <tr> <th rowspan="2" style="width: 20%;">ESPÈCIE</th> <th colspan="4" style="text-align: center;">MIDA</th> <th colspan="3" style="text-align: center;">ETAPA</th> <th rowspan="2" style="width: 10%;">TOTALS</th> </tr> <tr> <th style="width: 5%;">Petit</th> <th style="width: 5%;">Mitjà</th> <th style="width: 5%;">Gran</th> <th style="width: 5%;">Exemplar</th> <th style="width: 5%;">Implantació</th> <th style="width: 5%;">Manteniment</th> <th style="width: 5%;">Decalçment</th> </tr> </thead> <tbody> <tr> <td>Pinus halepensis</td> <td style="text-align: center;">38</td> <td></td> <td></td> <td></td> <td></td> <td style="text-align: center;">38</td> <td></td> <td></td> </tr> <tr> <td>Chamaerops humillis</td> <td style="text-align: center;">16</td> <td></td> <td></td> <td></td> <td></td> <td style="text-align: center;">16</td> <td></td> <td></td> </tr> <tr> <td>TOTAL</td> <td></td> <td></td> <td></td> <td></td> <td></td> <td></td> <td></td> <td style="text-align: center;">54</td> </tr> </tbody> </table>		ESPÈCIE	MIDA				ETAPA			TOTALS	Petit	Mitjà	Gran	Exemplar	Implantació	Manteniment	Decalçment	Pinus halepensis	38					38			Chamaerops humillis	16					16			TOTAL								54
ESPÈCIE	MIDA				ETAPA			TOTALS																																				
	Petit	Mitjà	Gran	Exemplar	Implantació	Manteniment	Decalçment																																					
Pinus halepensis	38					38																																						
Chamaerops humillis	16					16																																						
TOTAL								54																																				
DIAGNOSI PRÈVIA																																												
<table border="1" style="width:100%; border-collapse: collapse;"> <thead> <tr> <th rowspan="2" style="width: 30%;"></th> <th colspan="3" style="text-align: center;">ESTAT GENERAL</th> <th colspan="3" style="text-align: center;">IDONEÏTAT</th> </tr> <tr> <th style="width: 10%;">Normal</th> <th style="width: 10%;">Alterat</th> <th style="width: 10%;">Molt Alterat.</th> <th style="width: 10%;">Adequada</th> <th style="width: 10%;">Tolerable</th> <th style="width: 10%;">Inadequada</th> </tr> </thead> <tbody> <tr> <td>Pinus halepensis</td> <td style="text-align: center;">38</td> <td></td> <td></td> <td style="text-align: center;">38</td> <td></td> <td></td> </tr> <tr> <td>Chamaerops humillis</td> <td style="text-align: center;">16</td> <td></td> <td></td> <td style="text-align: center;">16</td> <td></td> <td></td> </tr> <tr> <td>TOTAL</td> <td></td> <td></td> <td></td> <td style="text-align: center;">54</td> <td></td> <td></td> </tr> </tbody> </table>			ESTAT GENERAL			IDONEÏTAT			Normal	Alterat	Molt Alterat.	Adequada	Tolerable	Inadequada	Pinus halepensis	38			38			Chamaerops humillis	16			16			TOTAL				54											
	ESTAT GENERAL			IDONEÏTAT																																								
	Normal	Alterat	Molt Alterat.	Adequada	Tolerable	Inadequada																																						
Pinus halepensis	38			38																																								
Chamaerops humillis	16			16																																								
TOTAL				54																																								
Conflictes																																												
<table border="1" style="width:100%; border-collapse: collapse;"> <tr> <th style="width: 30%;"></th> <th style="width: 10%;">Directa</th> <th style="width: 10%;">Indirecta</th> <th style="width: 10%;"></th> </tr> <tr> <td>GESTIÓ</td> <td></td> <td></td> <td style="text-align: center;">?</td> </tr> <tr> <td>Responsable</td> <td></td> <td></td> <td></td> </tr> </table>			Directa	Indirecta		GESTIÓ			?	Responsable																																		
	Directa	Indirecta																																										
GESTIÓ			?																																									
Responsable																																												
Diagnosi																																												
<table border="1" style="width:100%; border-collapse: collapse;"> <tr> <td style="width: 80%; height: 40px; vertical-align: top;">Espai de transició. Plantació per a inegració del sector industrial</td> </tr> </table>		Espai de transició. Plantació per a inegració del sector industrial																																										
Espai de transició. Plantació per a inegració del sector industrial																																												



Aquesta és una còpia impresa del document electrònic (Ref.: 32348840_XG02W-C7H0W-F5NO3_ECT70659DC9B1E72565996EBA4A3041921B51CE1) generada amb l'aplicació informàtica Firmadoc. El document no requereix signatures. Mitjançant el codi de verificació pot comprovar la validesa de la signatura electrònica dels documents signats en l'adreça web: https://accce.ele.diba.cat/verificador.jsp?codigo_entidad=santcugatsegsantiguas

Pla de Gestió del Verd Urbà de Sant Cugat
Sesgarrigues
Fitxes de les Unitats de gestió d'Espais Verds



Àrea de Territori i Sostenibilitat
Servei d'Equipaments i Espai Públic

CATEGORIA	ESPAIS VERDS
-----------	--------------

LOCALITZACIÓ

Nom de la UG	Rotonda Poligon Industrial La Masia
--------------	-------------------------------------

DATA INVENTARI

Codi	EV026
Sup. Total (m2)	373,29

DESCRIPCIÓ

Descripció UG	Rotonda amb graves
---------------	--------------------

Superfícies (m2)	Pav tou	Pav dur	Vegetada	Aigua	Altres	Vegetada reg	Nº posicions
373,29			373,29			No	0

Superfície vegetada	Gespa	Prat	Entapissant	Arbust	Temporada	Espontània	Altres sup. Veg
				0			

Baixes	Soques	Morts	Buits	Totals

ESPÈCIE	MIDA				ETAPA			TOTALS
	Petit	Mitjà	Gran	Exemplar	Implantació	Manteniment	Decaiment	
TOTAL								0

DIAGNOSI PRÈVIA


	ESTAT GENERAL			IDONEÏTAT		
	Normal	Alterat	Molt Alterat.	Adequada	Tolerable	Inadequada
TOTAL						

Conflictes

GESTIÓ	Directa	Indirecta
Responsable		

Diagnosi

Rotonda d'accés a polígon amb graves. Malla antiherba en mal estat que provoca sortida de males herbes.



Aquesta és una còpia impresa del document electrònic (Ref.: 32348840_XG02W-C7H0W-F5NO3_EC70659DC9B1E72565998EBA4A3041921B51CE1) generada amb l'aplicació informàtica Firmadoc. El document no requereix signatures. Miljantant el codi de verificació pot comprovar la validesa de la signatura electrònica dels documents signats en l'adreça web: https://acccece.diba.cat/verificador.jsp?codigo_entidad=santcugatsegarrigues

Pla de Gestió del Verd Urbà de Sant Cugat
Sesgarrigues
Fitxes de les Unitats de gestió d'Espais Verds



Àrea de Territori i Sostenibilitat
Servei d'Equipaments i Espai Públic

CATEGORIA	ESPAIS VERDS
LOCALITZACIÓ	

DATA INVENTARI

Nom de la UG	Lateral N-340 Polígon Industrial La Masia
--------------	---

Codi	EV027
Sup. Total (m2)	5770,24

DESCRIPCIÓ

Descripció UG	Lateral zona verda perimetral a N-340
---------------	---------------------------------------

Superfícies (m2)	Pav tou	Pav dur	Vegetada	Aigua	Altres	Vegetada reg	Nº posicions
			5770,24			No	43

Superfície vegetada	Gespa	Prat	Entapissant	Arbust	Temporada	Esponània	Altres sup. Veg
						5770,24	

Baixes	Soques	Morts	Buits	Totals

ESPÈCIE	MIDA				ETAPA			TOTALS
	Petit	Mitjà	Gran	Exemplar	Implantació	Manteniment	Decaïment	
Celtis australis								
TOTAL								0

DIAGNOSI PRÈVIA


	ESTAT GENERAL			IDONEÏTAT		
	Normal	Alterat	Molt Alterat.	Adequada	Tolerable	Inadequada
TOTAL						

Conflictes

GESTIÓ	Directa	Indirecta	?
Responsable			

Diagnosi

Pendent revisió



Aquesta és una còpia impresa del document electrònic (Ref.: 32348840_XG02W-C7H0W-F5NO3_EC70659DC9B1E7256598EBA4A3041921B51CE1) generada amb l'aplicació informàtica Firmadoc. El document no requereix signatures. Mitjançant el codi de verificació pot comprovar la validesa de la signatura electrònica dels documents signats en l'adreça web: https://accede.alba.cat/verificador.jsp?codigo_entidad=santcugatsesgarriguas

Pla de Gestió del Verd Urbà de Sant Cugat
Sesgarrigues
Fitxes de les Unitats de gestió d'Espais Verds



Àrea de Territori i Sostenibilitat
Servei d'Equipaments i Espai Públic

CATEGORIA	ESPAIS VERDS
-----------	--------------

LOCALITZACIÓ

Nom de la UG	Zona verda en torrent
--------------	-----------------------

DATA INVENTARI

Codi	EV028
Sup. Total (m2)	2958,26

DESCRIPCIÓ

Descripció UG	Zona verda naturalitzada
---------------	--------------------------

Superfícies (m2)	Pav tou	Pav dur	Vegetada	Aigua	Altres	Vegetada reg	Nº posicions
			2958,26			No	2

Superfície vegetada	Gespa	Prat	Entapissant	Arbust	Temporada	Espontània	Altres sup. Veg
						2958,26	

Baixes	Soques	Morts	Buits	Totals

ESPÈCIE	MIDA				ETAPA			TOTALS
	Petit	Mitjà	Gran	Exemplar	Implantació	Manteniment	Decaiment	
Pinus halpensis			4					
Ficus carica			1					
TOTAL								0

DIAGNOSI PRÈVIA


	ESTAT GENERAL			IDONEITAT		
	Normal	Alterat	Molt Alterat.	Adequada	Tolerable	Inadequada
TOTAL						

Conflictes

GESTIÓ	Directa	Indirecta
Responsable		

Diagnosi

Antic torrent mantingut com a espai residual de flora. Espai mantingut amb retall i desbrossada per controlar canya americana. Espai de transició/ Altres espais?



Aquesta és una còpia impresa del document electrònic (Ref.: 32348840_XG02W-C7H0W-F5NO3_EC70659DC9B1E7256998EBA4A3041921B51CE1) generada amb l'aplicació informàtica Firmadoc. El document no requereix signatures. Mitjançant el codi de verificació pot comprovar la validesa de la signatura electrònica dels documents signats en l'adreça web: https://accede.alba.cat/verificador.jsp?codigo_entidad=santcugatsegsantiques

Pla de Gestió del Verd Urbà de Sant Cugat
Sesgarrigues
Fitxes de les Unitats de gestió d'Espais Verds



Àrea de Territori i Sostenibilitat
Servei d'Equipaments i Espai Públic

CATEGORIA: ESPAIS VERDS

LOCALITZACIÓ

Nom de la UG: Zona verda en torrent LLARG

DATA INVENTARI

Codi	EV029
Sup. Total (m2)	5612,33

DESCRIPCIÓ

Descripció UG: Zona verda amb prada per a ús d'operaris i xòfers del sector (hi ha espais de picnic)

Superfícies (m2)	Pav tou	Pav dur	Vegetada	Aigua	Altres	Vegetada reg	Nº posicions
			5612,33			No	23

Superfície vegetada	Gespa	Prat	Entapissant	Arbust	Temporada	Espontània	Altres sup. Veg
						5612,33	

Baixes	Soques	Morts	Buits	Totals

ESPÈCIE	MIDA				ETAPA			TOTALS
	Petit	Mitjà	Gran	Exemplar	Implantació	Manteniment	Decaiment	
Pinus halpensis			12			12		
Populus italica			8			8		
Robinia pseudoacacia			3			3		
TOTAL								23

DIAGNOSI PRÈVIA


	ESTAT GENERAL			IDONEÏTAT		
	Normal	Alterat	Molt Alterat.	Adequada	Tolerable	Inadequada
Pinus halpensis	12			12		
Populus italica	5	3			5	
Robinia pseudoacacia	2	1		2		
TOTAL						

Conflictes

GESTIÓ	Directa	Indirecta
	Responsable	

Diagnosi

Antic espai ocupat pel torrent. Espai utilitzat per xòfers atesa la presència de bancs i taules de picnic



Aquesta és una còpia impresa del document electrònic (Ref.: 32348840_XG02W-C7H0W-F5NO3_EC70659DC9B1E7256596EBA4A3041921B51CE1) generada amb l'aplicació informàtica Firmadoc. El document no requereix signatures. Mitjançant el codi de verificació pot comprovar la validesa de la signatura electrònica dels documents signats en l'adreça web: https://accede.diba.cat/verificador.jsp?codigo_entidad=santcugatsegarrigues

Pla de Gestió del Verd Urbà de Sant Cugat
Sesgarrigues
Fitxes de les Unitats de gestió d'Espais Verds



Àrea de Territori i Sostenibilitat
Servei d'Equipaments i Espai Públic

CATEGORIA	ESPAIS VERDS
LOCALITZACIÓ	
Nom de la UG	Zona verda en torrent EST

DATA INVENTARI	
Codi	EV030
Sup. Total (m2)	8840,44

DESCRIPCIÓ

Descripció UG	Zona verda amb prada
---------------	----------------------

Superfícies (m2)	Pav tou	Pav dur	Vegetada	Aigua	Altres	Vegetada reg	Nº posicions
			8840,44			No	0

Superfície vegetada	Gespa	Prat	Entapissant	Arbust	Temporada	Esportiva	Altres sup. Veg
						8840,44	

Baixes	Soques	Morts	Buits	Totals

ESPÈCIE	MIDA				ETAPA			TOTALS
	Petit	Mitjà	Gran	Exemplar	Implantació	Manteniment	Decaiment	
TOTAL								0

DIAGNOSI PRÈVIA


	ESTAT GENERAL			IDONEÏTAT		
	Normal	Alterat	Molt Alterat.	Adequada	Tolerable	Inadequada
TOTAL						

Conflictes

GESTIÓ	Directa	Indirecta	?
Responsable			

Diagnosi

Parcel·la ocupada per vegetació espontània que es manté amb segues



Aquesta és una còpia impresa del document electrònic (Ref.: 32348840_XG02W-C7H0W-F5NO3_EC70659DC9B1E72565998EBA4A3041921B51CE1) generada amb l'aplicació informàtica Firmadoc. El document no requereix signatures. Mitjançant el codi de verificació pot comprovar la validesa de la signatura electrònica dels documents signats en l'adreça web: https://sede.diba.cat/verificador.jsp?codigo_entidad=santcugatsegarrigues

**Pla de Gestió del Verd Urbà de Sant Cugat
Sesgarrigues**
Fitxes de les Unitats de gestió d'Espais Verds



Àrea de Territori i Sostenibilitat
Servei d'Equipaments i Espai Públic

CATEGORIA	ESPAIS VERDS
-----------	--------------

DATA INVENTARI	
Codi	EV032
Sup. Total (m2)	2530,96

LOCALITZACIÓ	
Nom de la UG	Zona verda en torrent EST -SUD

DESCRIPCIÓ

Descripció UG	Zona verda amb prada				
---------------	----------------------	--	--	--	--

Superfícies (m2)	Pav tou	Pav dur	Vegetada	Aigua	Altres	Vegetada reg	Nº posicions
			2530,96			No	0

Superfície vegetada	Gespa	Prat	Entapissant	Arbust	Temporada	Esponània	Altres sup. Veg
						2530,96	

Baixes	Soques	Morts	Buits	Totals

ESPÈCIE	MIDA				ETAPA			TOTALS
	Petit	Mitjà	Gran	Exemplar	Implantació	Manteniment	Decalçament	
TOTAL								0

DIAGNOSI PRÈVIA

TOTAL	ESTAT GENERAL			IDONEÏTAT		
	Normal	Alterat	Molt Alterat.	Adequada	Tolerable	Inadequada


Conflictes

GESTIÓ	Directa	Indirecta	?
Responsable			

Diagnosi

Parcel·la ocupada per vegetació espontània que es manté amb segues

DOCUMENT ESTUDI (TD13-011): ESTUDI_2409 PLA DE GESTIO VERD URBÀ SANT CUGAT SESG_15112024	IDENTIFICADORS	
ALTRES DADES Codi per a validació: XG02W-C7H0W-F5NO3 Data d'emissió: 2 de Març de 2026 a les 9:35:48 Pàgina 140 de 151	SIGNATURES	ESTAT NO REQUEREIX SIGNATURES



Aquesta és una còpia impresa del document electrònic (Ref.: 32348840_XG02W-C7H0W-F5NO3_EC70659DC9B1E7256598EBA4A3041921B51CE1) generada amb l'aplicació informàtica Firmadoc. El document no requereix signatures. Mitjançant el codi de verificació pot comprovar la validesa de la signatura electrònica dels documents signats en l'adreça web: https://accce.eiba.cat/verificador.jsp?codigo_entidad=santcugatsegntiques

Àrea d'Infraestructures i Territori
Servei d'Equipaments i Espai Públic

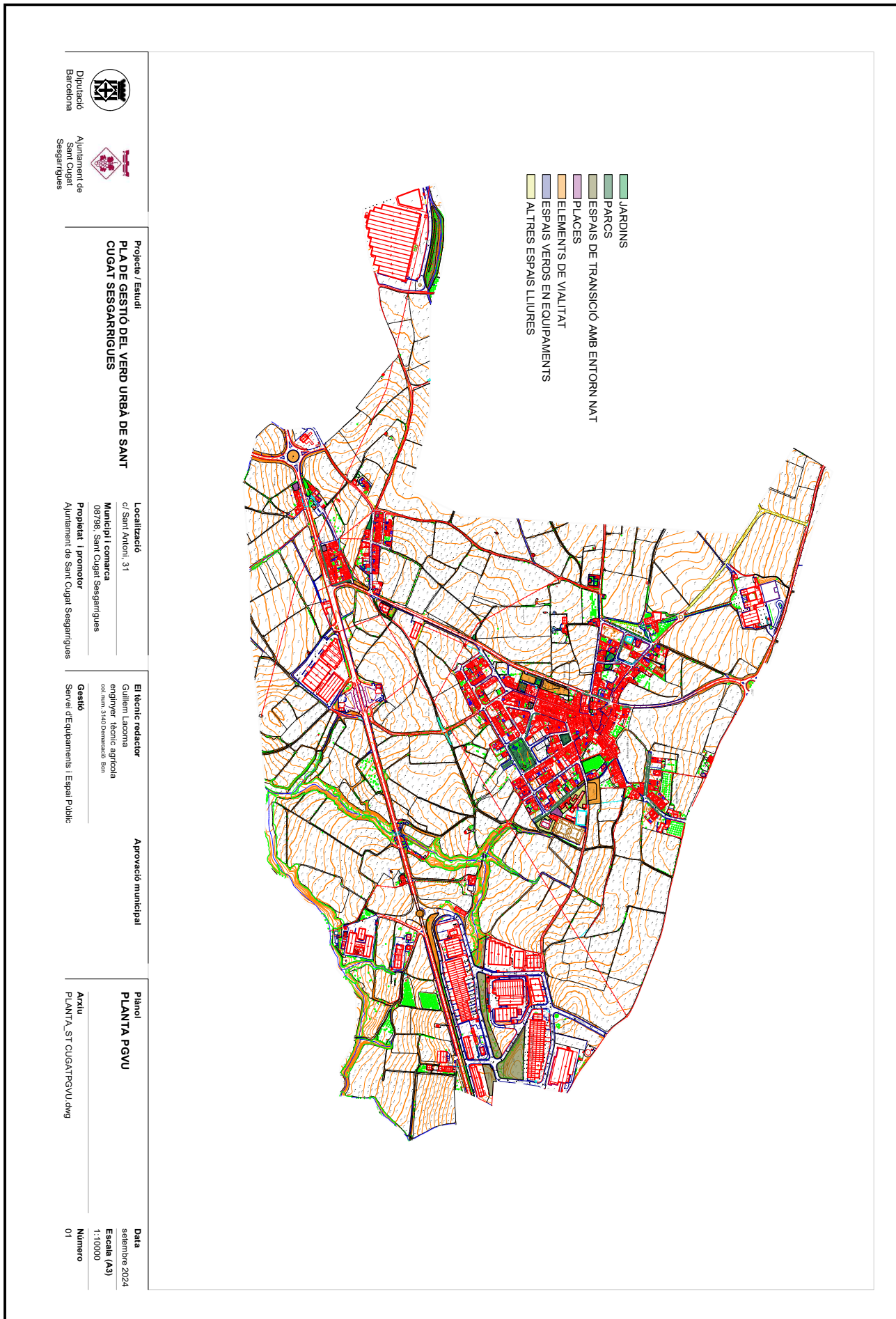
5 Plànols

Codi per a validació: **XG02W-C7H0W-F5NO3**
Data d'emissió: **2 de Març de 2026 a les 9:35:48**
Pàgina 141 de 151

NO REQUEREIX SIGNATURES



Aquesta és una còpia impresa del document electrònic (Ref.: 32348840_XG02W-C7H0W-F5NO3_ECT70659DC81E17256598EBA4A3041921B51CE1) generada amb l'aplicació informàtica Firmadoc. El document no requereix signatures. Mitjançant el codi de verificació pot comprovar la validesa de la signatura electrònica dels documents signats en l'adreça web: https://acccece.diba.cat/verificador.jsf?codigo_entidad=santcugatsegarriques



Projecte / Estudi
PLA DE GESTIÓ DEL VERD URBÀ DE SANT CUGAT SEGARRIGUES

Localització
c/ Sant Antoni, 31
Municipi i comarca
08798, Sant Cugat Segarriques

El tècnic redactor
Guillem Lacomia
enginyer tècnic agrícola
col·l. núm. 3140 Denominació: Bcn

Aprovació municipal
Gestió
Servei d'equipaments i Espai Públic

Propietat i promotor
Ajuntament de Sant Cugat Segarriques

Plànol
PLANTIA PGVU

Data
setembre 2024

Escala (A3)
1:10000

Arxiu
PLANTIA_ST_CUGATPGVU.dwg

Número
01



verificació pot comprovar la validesa de la signatura electrònica dels documents signats en l'adreça web: https://sede.diba.cat/verificador.jsp?codigo_entidad=santcugatsegarrigues. Mitjançant el codi de verificació pot comprovar la validesa del document electrònic (Ref.: 32348840 XG02W-C7H0W-F5NO3) i la signatura electrònica dels documents signats en l'adreça web: https://sede.diba.cat/verificador.jsp?codigo_entidad=santcugatsegarrigues.



Diputació
Barcelona



Ajuntament de
Sant Cugat
Segarrigues

Projecte / Estudi
PLA DE GESTIÓ DEL VERD URBÀ DE SANT CUGAT SEGARRIGUES

Localització
c/ Sant Antoni, 31
Municipi i comarca
08798 Sant Cugat Segarrigues

El tècnic redactor
Guillem Lacomà
enginyer tècnic agrícola
col·l. núm. 3140 Derrivació Ben

Aprovació municipal
Servei d'equipaments i Espai Públic

Plànol
PLANTIA PGVU

Data
setembre 2024
Escala (A3)
1:1500
Número
02

ArxIU
PLANTIA_ST_CUGATPGVU.dwg

- JARDINS
- PARCS
- ESPais DE TRANSICIÓ AMB ENTORN NAT
- PLACES
- ELEMENTS DE VALUTAT
- ESPais VERDS EN EQUIPAMENTS
- ALTRES ESPais LLIBRES





Diputació
Barcelona



Ajuntament de
Sant Cugat
Sesgarrigues

Projecte / Estudi
PLA DE GESTIÓ DEL VERD URBÀ DE SANT CUGAT SESGARRIGUES

Localització
c/ Sant Antoni, 31
Municipi i comarca
08798, Sant Cugat Sesgarrigues

Propietat i promotor
Ajuntament de Sant Cugat Sesgarrigues

El tècnic redactor
Guillem Lacomia
enginyer tècnic agrícola
col·l. núm. 3140 Derrivació Bcn

Gestió
Servei d'equipaments i Espai Públic

Aprovació municipal

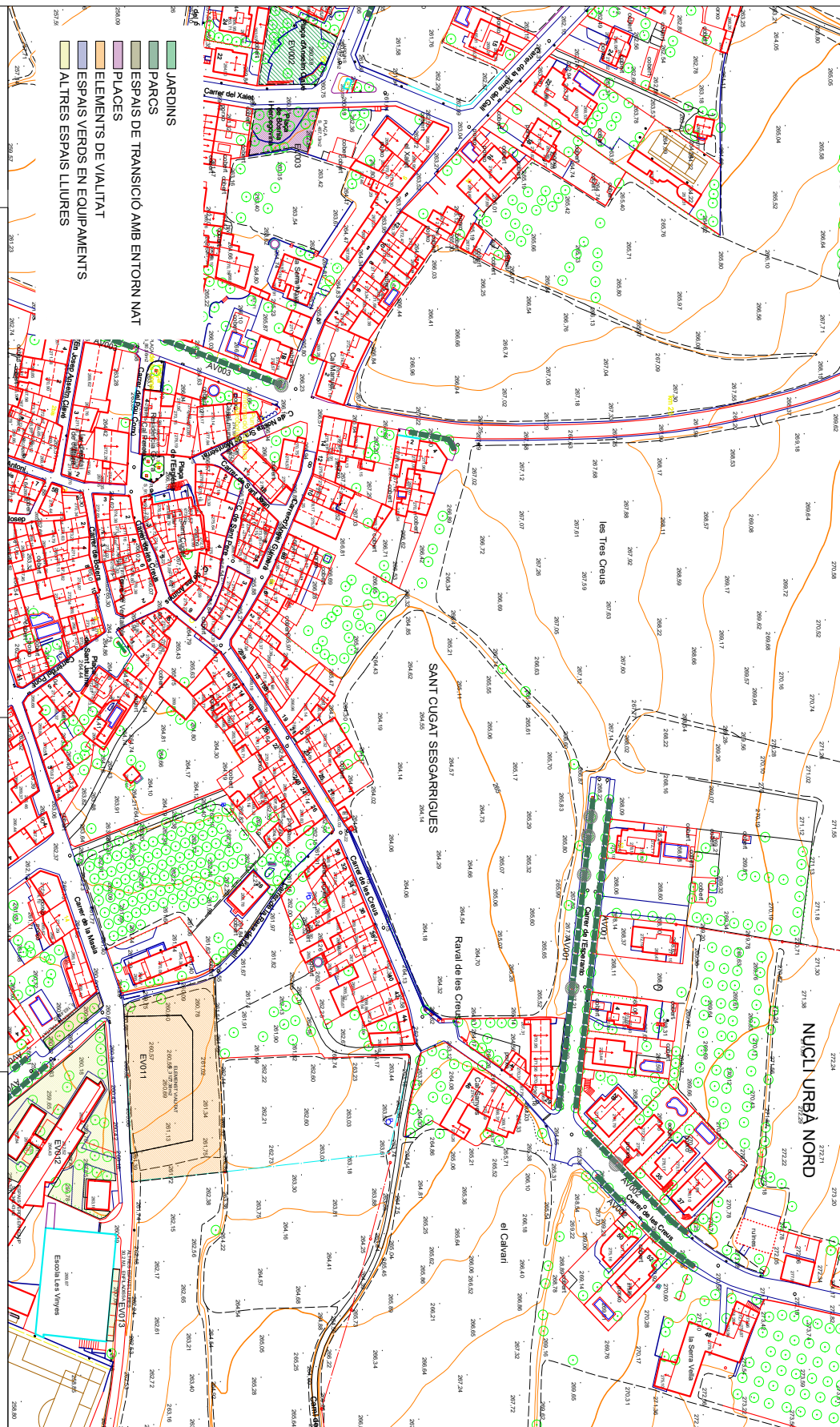
Planol
PLANTIA PGVU

Arxíu
PLANTIA_ST_CUGATPGVU.dwg

Data
setembre 2024

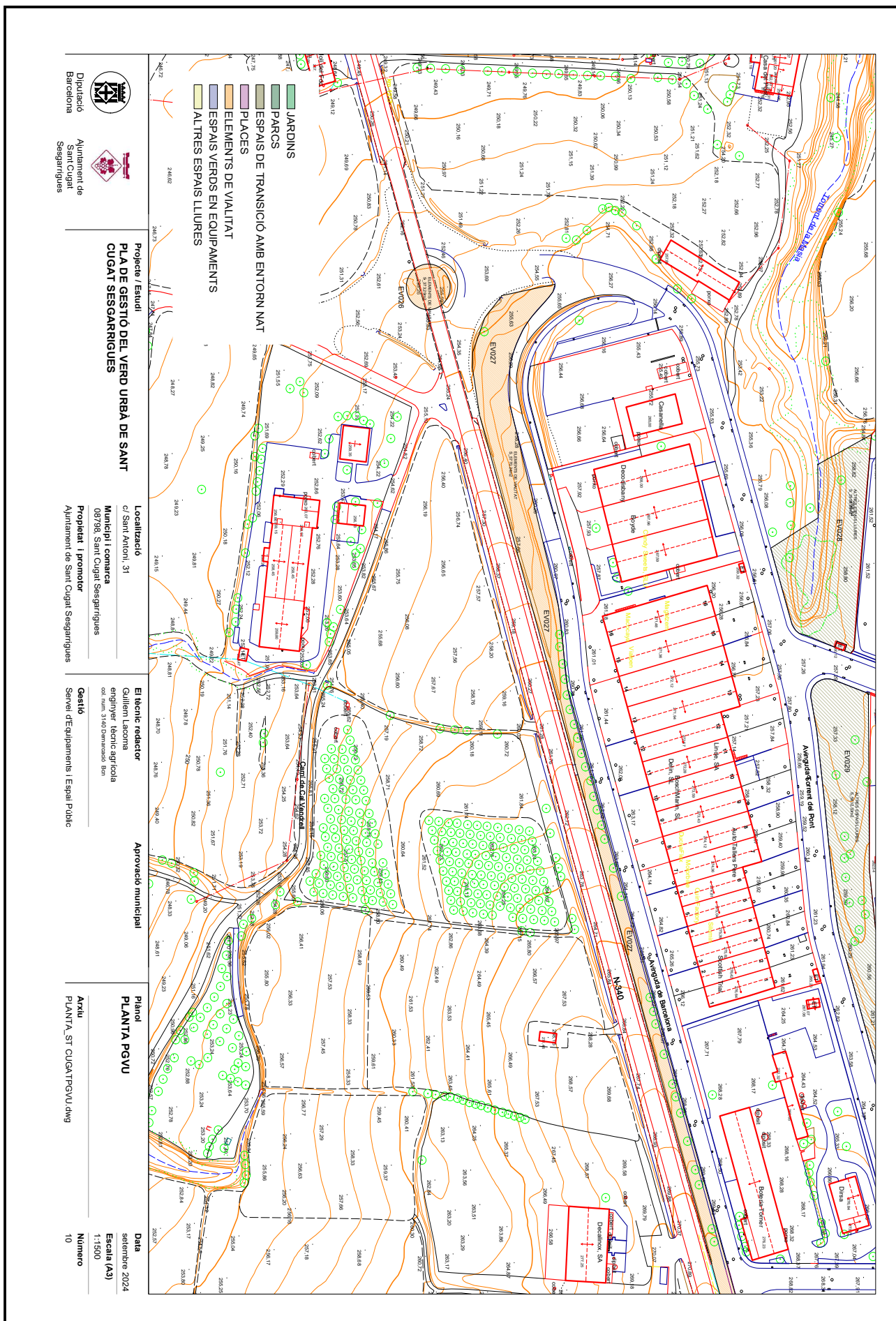
Escala (A3)
1:1500

Número
07





Verificació per a validació: **XG02W-C7H0W-F5N03** Codi de validació: **XG02W-C7H0W-F5N03** Data d'emissió: 2 de Març de 2026 a les 9:35:48 Pàgina 150 de 151



Diputació
Barcelona



Ajuntament de
Sant Cugat
Segarrigues

Projecte / estudi
**PLA DE GESTIO DEL VERD URBÀ DE SANT
CUGAT SEGARRIGUES**

Localització

c/ Sant Antoni, 31

Municipi i comarca

08798, Sant Cugat Segarrigues

Propietat i promotor

Ajuntament de Sant Cugat Segarrigues

El tècnic redactor

Guillem Lacomra

engineer tècnic agrícola

08798, Sant Cugat Segarrigues

Gestió

Servei d'equipaments i Espai Públic

Aprovació municipal

Planol

PLANTJA PGVU

Data

setembre 2024

Escala (A3)

1:1500

Número

10

Arxíu

PLANTJA_ST_CUGATPGVU.dwg

