



DOCUMENT ÚNIC DE PROTECCIÓ CIVIL
MUNICIPAL (DUPROCIM)
HOSTALRIC

(INFOCAT – INUNCAT – NEUCAT – SISMICAT – VENCAT – TRANSCAT-
PLASEQCAT)

DOCUMENT PÚBLIC


Exp. 2019/1860



ÀREA DE SERVEIS TÈCNICS
Consell Comarcal de la Selva
Octubre 2020

Codi Segur de Verificació: 6a594545-0198-4b46-9d39-4124b8783310
Origen: Administració
Identificador document original: ES_L01081000_2021_11487217
Data d'impressió: 09/04/2021 13:58:25
Pàgina 2 de 140

SIGNATURES
1.- NIL PAPIOL CHAMPAGNE (SIG) (Alcalde), 09/04/2021 13:02



*Document Únic de Protecció Civil Municipal d'Hostalric***ÍNDEX****DOCUMENT 1. GENERALITATS I ORGANITZACIÓ MUNICIPAL** **1**

- 1.1. INTRODUCCIÓ, NORMATIVA I DISPOSICIONS LEGALS
- 1.2. DADES GENERALS DEL MUNICIPI
 - 1.2.1 IDENTIFICACIÓ DEL MUNICIPI
 - 1.2.2 SITUACIÓ GEOGRÀFICA
 - 1.2.3 DADES DE POBLACIÓ
 - 1.2.4 INFRASTRUCTURES I VIES DE COMUNICACIÓ
 - 1.2.5 SERVEIS BÀSICS
 - 1.2.6 CLIMATOLOGIA
 - 1.2.7 OROGRAFIA I HIDROLOGIA
- 1.3. ORGANITZACIÓ MUNICIPAL DE PROTECCIÓ CIVIL
 - 1.3.1 ESTRUCTURA, FUNCIONS I RESPONSABILITATS
 - 1.3.2 CENTRES DE COORDINACIÓ
- 1.4. PROGRAMA I PROCEDIMENT D'IMPLANTACIÓ, SIMULACRES, MANTENIMENT, REVISIÓ I ACTUALITZACIÓ
 - 1.4.1 PROGRAMA DE LA IMPLANTACIÓ DEL PLA
 - 1.4.2 MANTENIMENT DEL PLA
 - 1.4.3 PROGRAMA D'EXERCICIS I SIMULACRES
- 1.5. BASES PER AL PLA DE RECUPERACIÓ PREVIST A L'ARTICLE 31 DE LA LLEI 4/1997

DOCUMENT 2. ANÀLISI DEL RISC **19**

- 2.1. RISC TERRITORIAL
- 2.2. RISCOS ESPECIALS
 - 2.2.1. INCENDIS FORESTALS (INFOCAT)
 - 2.2.2. INUNDACIONS (INUNCAT)
 - 2.2.3. NEVADES (NEUCAT)
 - 2.2.4. VENTADES (VENCAT)
 - 2.2.5. ACCIDENTS EN EL TRANSPORT DE MERCADERIES PERILLOSES (TRANSCAT)
 - 2.2.6. ACCIDENTS GREUS EN ESTABLIMENTS AMB SUBSTÀNCIES PERILLOSES (PLASEQCAT)
 - 2.2.7. EMERGÈNCIES SÍSMIQUES (SISMICAT)
- 2.3. RISCOS ESPECÍFICS

DOCUMENT 3. VULNERABILITAT MUNICIPAL **41**

- 3.1. ÀREES O SECTORS D'AFECTACIÓ
 - 3.1.1. RISCOS TERRITORIALS
 - 3.1.2. RISCOS ESPECIALS
- 3.2. ELEMENTS VULNERABLES
 - 3.2.1. INCENDIS FORESTALS (INFOCAT)
 - 3.2.2. INUNDACIONS (INUNCAT)
 - 3.2.3. NEVADES (NEUCAT)
 - 3.2.4. VENTADES (VENCAT)
 - 3.2.5. ACCIDENTS EN EL TRANSPORT DE MERCADERIES PERILLOSES (TRANSCAT)
 - 3.2.6. ACCIDENTS GREUS EN ESTABLIMENTS AMB SUBSTÀNCIES PERILLOSES (PLASEQCAT)
 - 3.2.7. EMERGÈNCIES SÍSMIQUES (SISMICAT)

Document Únic de Protecció Civil Municipal d'Hostalric

3.2.8. PERSONES I ACTES EN ZONES DE RISC

DOCUMENT 4. PROCEDIMENTS OPERATIUS PER RISC**53**

4.1. PROCEDIMENT OPERATIU

- 4.1.1. CRITERIS D'ACTIVACIÓ NIVELLS
- 4.1.2. TASQUES PREVENTIVES I OPERATIVES ASSOCIADES A CADASCUN DELS NIVELLS
- 4.1.3. AVISOS: ORGANITZACIÓ, SISTEMES I RECORREGUTS D'AVÍS
- 4.1.4. PROCEDIMENTS DE RELACIÓ I D'INTEGRACIÓ AMB ELS PLANS D'ÀMITS SUPERIOR

4.2. MESURES DE PROTECCIÓ A LA POBLACIÓ

- 4.2.1. EXECUCIÓ DE L'EVACUACIÓ
- 4.2.2. ZONES D'ALLUNYAMENT
- 4.2.3. PAUTES DE CONFINAMENT
- 4.2.4. CONTROL D'ACCESSOS

4.3. CENTRES D'ACOLLIDA. TIPOLOGIA

DOCUMENT 5. FITXES D'ACTUACIÓ**68****DOCUMENT 6. DIRECTORI TELEFÒNIC I CATÀLEG DE MITJANS I RECURSOS****81**

6.1. DIRECTORI TELEFÒNIC

- 6.1.1. ORGANIGRAMA MUNICIPAL DE L'EMERGÈNCIA
- 6.1.2. ENTRES DE COORDINACIÓ I SERVEIS D'EMERGÈNCIA
- 6.1.3. CENTRE D'ACOLLIDA
- 6.1.4. MITJANS DE COMUNICACIÓ
- 6.1.5. MUNICIPIS VEÏNS

6.2. CATÀLEG DE MITJANS I RECURSOS

- 6.2.1. MITJANS I RECURSOS DE L'AJUNTAMENT
- 6.2.2. VEHICLES MUNICIPALS
- 6.2.3. XARXA D'HIDRANTS MUNICIPAL
- 6.2.4. ASSOCIACIONS I GRUPS VOLUNTARIS LOCALS
- 6.2.5. SERVEIS BÀSICS
- 6.2.6. SERVEIS SANITARIS
- 6.2.7. PRIVATS

DOCUMENT 7. CARTOGRAFIA ESPECÍFICA (PER A CADA RISC)**89****ANNEXOS**

ANNEX 1. CRITERIS D'ACTIVACIÓ DELS PLANS DE PROTECCIÓ CIVIL DE LA GENERALITAT

ANNEX 2. CONSELLS D'AUTOPROTECCIÓ PER A LA POBLACIÓ

ANNEX 3. GUIA RÀPIDA EXTRAIBLE D'ACTUACIÓ PELS GRUPS ACTUANTS



Document Únic de Protecció Civil Municipal d'Hostalric

DOCUMENT 1. GENERALITATS I ORGANITZACIÓ MUNICIPAL

1.1. INTRODUCCIÓ, NORMATIVA I DISPOSICIONS LEGALS

El Document Únic de Protecció Civil Municipal (DUPROCIM) és el document que estableix el marc orgànic i funcional previst per a un municipi, amb l'objecte de prevenir i controlar els riscos sobre les persones i els béns i donar resposta adequada a les possibles situacions d'emergència del municipi, sota responsabilitat del titular del pla i garantint la integració d'aquestes actuacions amb el sistema autonòmic de protecció civil. Aquest es base en el Decret 155/2014, de 25 de novembre, pel qual s'aprova el contingut mínim per a l'elaboració i homologació dels plans de protecció civil municipal i s'estableix el procediment per a la seva tramitació conjunta.

El present document incorpora la següent relació de riscos especials que poden afectar al municipi de Hostalric (INFOCAT, NEUCAT, INUNCAT, SISMICAT, TRANSCAT, PLASEQCAT i VENCAT) segons la normativa vigent en matèria de Protecció Civil de Catalunya. La vigència del DUPROCIM és de 4 anys i aquest s'haurà de d'actualitzar i/o revisar a fi de mantenir-ne plenament la capacitat operativa.

La redacció del present document s'ha realitzat d'acord amb les disposicions legals, Plans d'emergència i normativa que es descriu a continuació:

A nivell municipal:

- Pla d'actuació per incendis forestals (INFOCAT) homologat el 14/09/2016.
- Pla d'actuació per a nevades (NEUCAT) homologat el 27/07/2011.
- Pla d'actuació municipal per inundacions (INUNCAT) homologat el 27/07/2011.
- Pla d'actuació municipal per sismes (SISMICAT) homologat el 27/07/2011.
- Pla d'actuació municipal per a accidents en el transport de mercaderies perilloses (TRANSCAT) homologat el 14/09/2016.
- Pla d'actuació municipal d'emergència exterior del sector químic de Catalunya (PLASEQCAT) homologat el 27/07/2011.
- Pla d'actuació municipal per risc de vent (VENCAT).

A nivell autonòmic:

- Decret 161/1995, de 16 de maig, pel qual s'aprova el Pla de protecció civil de Catalunya (PROCICAT).
- Acord GOV/165/2014, de 9 de desembre, pel qual s'aprova el Pla especial per a emergències radiològiques de Catalunya (RADCAT).
- Acord GOV/141/2014, de 21 d'octubre, pel qual s'aprova la revisió del Pla especial d'emergències per incendis forestals de Catalunya (INFOCAT).
- Acord GOV/14/2015, de 10 de febrer, pel qual s'aprova la revisió del Pla especial d'emergències per inundacions de Catalunya (INUNCAT).
- Acord GOV/138/2014, de 14 d'octubre, pel qual s'aprova la revisió del Pla especial d'emergències sísmiques a Catalunya (SISMICAT).
- Acord GOV/29/2015, de 3 de març, pel qual s'aprova la revisió del Pla especial d'emergència exterior del sector químic de Catalunya (PLASEQCAT).
- Acord GOV/132/2014, de 30 de setembre, pel qual s'aprova la revisió del Pla especial d'emergències per accidents en el transport de mercaderies perilloses per carretera i ferrocarril a Catalunya (TRANSCAT).



Document Únic de Protecció Civil Municipal d'Hostalric

- Acord GOV/126/2014, de 23 de setembre, pel qual s'aprova la revisió del Pla especial d'emergències per nevades a Catalunya (NEUCAT).
- Acord GOV/139/2014, de 14 d'octubre, pel qual s'aprova la revisió del Pla especial d'emergències per allaus a Catalunya (ALLAUCAT).
- Acord GOV/128/2010, de 13 de juliol, pel qual s'aprova el Pla especial per a emergències aeronàutiques a Catalunya (AEROCAT).
- Acord GOV/15/2015, de 10 de febrer, pel qual s'aprova la revisió del Pla especial d'emergències per contaminació de les aigües marines de Catalunya (CAMCAT).
- ACORD GOV/115/2017, d'1 d'agost, pel qual s'aprova el Pla especial d'emergències per risc de vent a Catalunya (VENTCAT).

A Hostalric hi ha constituïda l'Agrupació de Defensa Forestal (ADF), amb núm. 277 .
També es disposa d'una Associació de Voluntaris de Protecció Civil (AVPC), inscrita l'any 2013.

1.2. DADES GENERALS DEL MUNICIPI**1.2.1. IDENTIFICACIÓ DEL MUNICIPI**

| | |
|------------------------|-----------|
| NOM MUNICIPI | Hostalric |
| POBLACIÓ (2018) | 4.139 |
| COMARCA | Selva |
| PROVÍNCIA | Girona |

1.2.2. SITUACIÓ GEOGRÀFICA

Coordenades geogràfiques nucli urbà (ajuntament):

X: 470.179 Y: 4.621.616

Superfícies (aproximades):

| | |
|---|------|
| SUPERFÍCIE TOTAL (Km²) | 3,98 |
| SUPERFÍCIE URBANA (Km²) | 0,85 |
| SUPERFÍCIE FORESTAL (Km²) | 1,03 |
| SUPERFÍCIE AGRÍCOLA (Km²) | 1,63 |



Document Únic de Protecció Civil Municipal d'Hostalric

Municipis veïns:

| NOM | TELÈFON AJUNTAMENT | TELÈFON POLICIA LOCAL / GUÀRDIA MUNICIPAL | UBICACIÓ |
|-------------------------|--------------------|---|-----------|
| Massanes | | | Nord est |
| Sant Feliu de Buixalleu | | | Nord oest |
| Fogars de la Selva | | | Est |
| Sant Celoni | | | Sud est |
| Breda | | | Oest |
| Maçanet de la Selva | | | Est |

1.2.3. DADES DE POBLACIÓ

Evolució de la població:

| DADES DE POBLACIÓ | |
|-----------------------------------|-------|
| POBLACIÓ TOTAL 2018 | 4.139 |
| HABITANTS CENSATS ANY 2017 | 4.106 |
| HABITANTS CENSATS ANY 2016 | 4.058 |
| HABITANTS CENSATS ANY 2015 | 4.005 |
| HABITANTS CENSATS ANY 2014 | 4.010 |

Font: Idescat i INE

Distribució de la població, nuclis i disseminat:

| | NOM | POBLACIÓ (INE 2016) | POBLACIÓ MÀXIMA ESTIMADA |
|--------------|-----------|---------------------|--------------------------|
| Nucli | Hostalric | 4.126 | 6.000 |
| Disseminat | - | 13 | - |
| TOTAL | | 4.139 | 6.000 |

Font: Idescat i INE 2018

*Document Únic de Protecció Civil Municipal d'Hostalric***1.2.4. INFRASTRUCTURES I VIES DE COMUNICACIÓ**

| CARRETERA / AUTOPISTA | TITULARITAT | PUNTS QUILOMÈTRICS | | PONTS I TÚNELS |
|--------------------------|--------------------------|--|----------|-------------------|
| | | Pk inicial | Pk final | |
| C-35 | Generalitat de Catalunya | 68,2 | 71,2 | Enllaç amb GI-553 |
| GI-553 | Generalitat de Catalunya | 6,7 | 7,1 | Enllaç amb C-35 |
| AP7 | Estatat | La via transcorre íntegrament dins el terme municipal de Fogars de la Selva, molt a prop amb el terme municipal d'Hostalric, però té una elevada influència en el municipi | | |

Dins el terme municipal hi creua la següent línia de ferrocarril:

| LÍNIA DE FERROCARRIL | DADES / ESTACIONS | PONTS I TÚNELS |
|--------------------------------|--|---|
| FFCC Barcelona - Portbou | Dependència: Renfe /ADIF Estacions/Baixadors: Hostalric | SI, en límit administratiu Sant. Feliu Buixalleu i Hostalric |
| Tren alta velocitat (AVE- TAV) | Dependència: Renfe Estacions/Baixadors: NO | SI, en límit administratiu Sant. Feliu Buixalleu i Hostalric |

1.2.5. SERVEIS BÀSICS

| SERVEI | COMPANYIA | CARACTERÍSTIQUES DEL TRANSPORT |
|----------------------------------|-------------|-----------------------------------|
| Xarxa subministrament Gas ciutat | GAS NATURAL | Transport soterrat |

| LÍNIA ELÈCTRICA | TENSIÓ | COMPANYIA | MASSA FORESTAL |
|------------------------------|--------------|-----------|-------------------|
| Línia alta tensió | 132 kV | ENDESA | SI |
| Altres dins el terme | Baixa tensió | ENDESA | SI |
| Estacions transformadores | TIPUS | COMPANIA | MASSA FORESTAL |
| 26 estacions | Reductor | ENDESA | NO |

TRANSFORMADORS

Transformadors: Situats en tot el municipi principalment en el nucli urbà i zones industrials hi ha distribuïts transformadors de potència elèctrica per al subministrament al detall. (veure cartografia annexa)



Document Únic de Protecció Civil Municipal d'Hostalric

| NUCLI AMB SERVEI AIGUA POTABLE | COMPANYIA | DESCRIPCIÓ |
|--------------------------------|-------------------------|--------------------------------|
| Nucli Hostalric | Servei municipal aigües | Captació a la riera d'Arbúcies |

1.2.6. CLIMATOLOGIA

| VALORS MITJANS DE PRECIPITACIONS I TEMPERATURA 2018 | | | | | | | | | | | | | |
|---|------|------|------|------|------|------|------|------|------|-------|-------|------|---------------|
| MES | GEN | FEB | MARÇ | ABR | MAIG | JUNY | JUL | AGO | SET | OCT | NOV | DES | MITJANA ANUAL |
| L/M ² | 40.2 | 98.0 | 44.3 | 80.2 | 75.0 | 37.3 | 53.8 | 59.7 | 53.6 | 241.7 | 232.4 | 10.7 | 1026.9 |
| T°C | 8.0 | 5,2 | 9.6 | 13.7 | 16.2 | 20.8 | 23.7 | 23.9 | 20.7 | 15.7 | 11.4 | 8.0 | 14.8 |

Font : Normals climàtiques estació de Fogars de la Selva (2018). Servei Meteorològic de Catalunya

| VENTS DOMINANTS | Vents del Nord Oest i velocitat 1,7 m/s (dades a 10 mts.) |
|-----------------|--|
|-----------------|--|


Font : Normals climàtiques estació de Santa Coloma de Farners (2018). Servei Meteorològic de Catalunya

| | LOCALITZACIÓ | CARACTERÍSTIQUES |
|-----------------------------------|--|--|
| ESTACIÓ 1 (més pròxima) | Fogars de la Selva Can Bancells (Maçanet de la Selva) (474.381, 4.620.772) 73.32 m. | Forma part del conjunt d'estacions meteorològiques automàtiques del Servei Meteorològic de Catalunya |

Font : Servei Meteorològic de Catalunya

1.2.7. OROGRAFIA I HIDROLOGIA

| | |
|---|--|
| ALTITUD MÀXIMA | 159 m. |
| ALTITUD MÀXIMA AMB POBLACIÓ / INFRAESTRUCTURES | 159 m. (zona castell) |
| ALTITUD MÍNIMA | 53 m. (zona les Hortes) |
| ALTITUD MÍNIMA AMB POBLACIÓ / INFRAESTRUCTURES | 57 m. (El Molí) |
| ALTITUD DEL NUCLI URBÀ | 84 m. (ajuntament) |
| RIUS, TORRENTS I RIERES | La Tordera Riera d'Arbúcies Torrent de Sant Jacint |



Document Únic de Protecció Civil Municipal d'Hostalric

1.3. ORGANITZACIÓ MUNICIPAL DE PROTECCIÓ CIVIL

1.3.1. ESTRUCTURA, FUNCIONS I RESPONSABILITATS

L'organització municipal de protecció civil és el conjunt de persones encarregades de dur a terme la protecció civil del municipi, amb l'objectiu de fer front a les emergències que puguin sorgir dins del municipi per tal de salvar vides, protegir béns i el medi ambient.

L'estructura de l'organització municipal de protecció civil té com a punt més elevat de responsabilitat a l'alcalde, que és l'autoritat de protecció civil d'àmbit municipal i, com a base de l'organització, es troben les diferents comissions i comitès encarregats de dur a terme les accions per tal d'aplicar correctament el Pla de Protecció Civil Municipal.

En aquest apartat es tracta doncs, de donar a conèixer les diferents figures dins de l'organització municipal de protecció civil tot explicant les seves funcions i responsabilitats.

Comissió municipal de protecció civil:

La Comissió Municipal de Protecció Civil és un òrgan que es crea pel Pla de l'ajuntament i està presidit per l'alcalde o alcaldessa. És l'òrgan que vetlla per la prevenció i la seguretat del municipi i és el marc de col·laboració, coordinació i presa d'acords entre els diversos serveis municipals i entre les diferents administracions amb incidència en el municipi en matèria d'anàlisi de risc, prevenció, planificació, intervenció, informació a la població i rehabilitació. Així doncs, es tracta d'un òrgan amb caràcter consultiu, deliberant i coordinador.

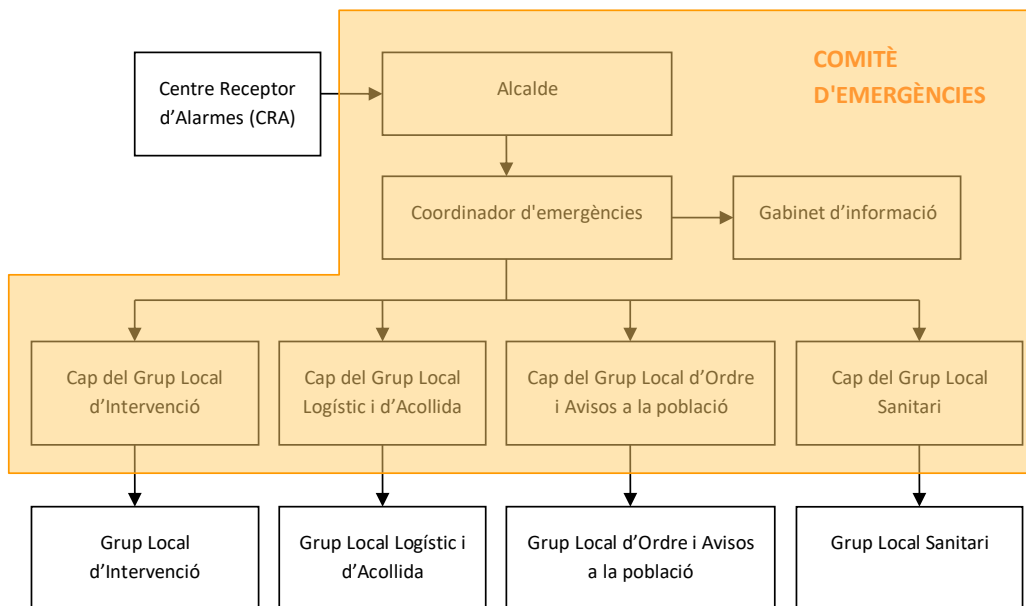
Composició:

| COMISSIÓ MUNICIPAL DE PROTECCIÓ CIVIL | |
|--|--------|
| NOM | CÀRREC |
| El municipi no està obligat a crear la Comissió de Protecció Civil Municipal ates que no té la població mínima exigida per a ser constituïda | |

La composició de la Comissió municipal de Protecció Civil serà diferent en cada municipi, però en general integrada per representats de l'ajuntament i de les altres administracions que disposen de serveis afectes als plans municipals; per representants de les entitats col·laboradores en funcions de protecció civil i de l'associació de voluntaris i voluntàries, si n'hi ha; pels directors o directores dels plans d'autoprotecció de les empreses i dels centres del municipi que hi siguin convocats, i pel personal tècnic que es consideri necessari.

L'organigrama municipal en emergències segueix el següent patró:



Document Únic de Protecció Civil Municipal d'Hostalric

En resum, s'ha de realitzar una explicació de les funcions i responsabilitats del municipi i de les figures següents:

Centre Receptor d'Alarmes (CRA)

És el centre on es reben i des d'on es notifiquen els avisos d'emergència.

Comitè d'emergències:

- Alcalde
- Consell Assessor
- Gabinet d'informació municipal

Aquests òrgans es defineixen de la manera següent:

Alcalde

L'alcalde del municipi és l'autoritat de protecció civil d'àmbit municipal, i per tant el director del Pla municipal de protecció civil o responsable municipal de l'emergència. Pot delegar les funcions de direcció del Pla al/a tinent/a d'alcalde (o a altres regidors/es, si en manquen). L'alcalde és el responsable màxim de l'elaboració, la implantació i l'execució del Pla de protecció civil municipal.

Funcions:

- Analitzar i valorar la situació.
- Informar-ne al director del Pla Especial de la Generalitat per mitjà del CECAT i coordinar-se amb el director del Pla Especial de la Generalitat.
- Declarar la pre-alerta, l'activació i la desactivació del Pla de protecció civil municipal. Informar-ne al director del Pla Especial de la Generalitat per mitjà del CECAT.
- Convocar el Comitè Municipal d'Emergències.
- Constituir i exercir la direcció del CECOPAL.

Document Únic de Protecció Civil Municipal d'Hostalric

- Informar i coordinar-se amb el director del Pla Especial de la Generalitat.
- Analitzar i valorar la situació.
- Si fos el cas, donar l'ordre de preparar i prendre totes les mesures preventives necessàries, previstes a nivell municipal, per minimitzar els danys previsibles.
- Donar l'ordre de divulgar els consells d'autoprotecció davant del risc.
- Avaluar i determinar els elements vulnerables, i posar-ho en coneixement del director del Pla Especial de la Generalitat. Si és convenient, haurà de propiciar l'activació dels diversos PAU que ho requereixin.
- Decidir en tot moment, amb el Comitè Municipal d'Emergències, les actuacions més adients per fer front a l'emergència dins del seu marge de responsabilitat i aplicar les mesures de protecció a la població (avisos, acollida i suport), als béns i al medi ambient.
- Assegurar l'execució de la part de les funcions que el municipi assumeixi i vetllar per la correcta execució d'aquestes funcions.
- Ordenar la incorporació als grups d'actuació del Pla Especial de la Generalitat dels mitjans i recursos municipals disponibles per garantir la protecció i la seguretat de la població.
- Decretar, si s'escau, mobilitzacions i expropiació temporal.
- Assegurar el manteniment i l'operativitat del Pla de protecció civil municipal.
- D'altres, en funció del risc.

Consell Assessor

El Consell Assessor té per funcions:

- Assessorar el director del pla, l'alcalde.
- Analitzar i valorar la situació, aportant-hi tota la informació i trametent les instruccions de l'alcalde als seus respectius col·laboradors.
- Altres funcions específiques per a cada risc concret.

El Consell Assessor es compon de:

- El / La cap del Grup Local d'Ordre i Avisos a la Població
- El / La cap del Grup Local Sanitari
- El / La cap del Grup Local Logístic i d'Acollida
- El / La cap del Grup Local Específic pel Risc corresponent en cada cas
- El / La coordinador municipal de l'emergència
- Altres en funció del risc a criteri del director del Pla, en general tots els regidors i/o tècnics implicats en la resolució de l'emergència

Grup Local d'Ordre i Avisos a la Població

Les funcions d'avisos són:

- Avisar a la població afectada que estigui en les zones de risc de l'emergència i especialment als elements vulnerables.
- Transmetre la informació de les mesures a adoptar per part de la població.

Les funcions d'ordre són:

- Coordinar i executar les tasques d'allunyament, evacuació o confinament de la població i dels elements vulnerables.
- Garantir la seguretat ciutadana a la zona de risc.
- Controlar els accessos a la zona de risc.
- Realitzar la vigilància viària a la zona d'emergència, efectuant el control del trànsit d'accés dels components dels grups d'emergència.
- Guiar els actuants cap al Centre de Comandament Avançat (CCA) i a l'Àrea sanitària.



Document Únic de Protecció Civil Municipal d'Hostalric

Grup Local d'Intervenció

Les seves funcions són:

- Assessorar tècnicament als diferents cossos d'emergència sobre l'actuació en front de l'emergència.
- Donar recolzament a les tasques necessàries per a prevenir i controlar les emergències.
- Donar recolzament a les tasques de rescat i salvament de persones i béns.
- Informar el coordinador del CCA i atendre les seves instruccions.

Grup Local Sanitari

Les seves funcions són:

- Informar-se de la situació sanitària en l'àrea d'emergència.
- Prestar assistència sanitària in situ.
- Conèixer l'estat i la ubicació dels afectats.
- Cobrir les necessitats farmacèutiques.
- Prestar atenció psicològica als afectats i familiars.
- Realitzar les tasques de salut pública.

Grup Local Logístic i d'Acollida

- Proporcionar i gestionar els serveis bàsics municipals.
- Preparar els centres d'acollida i gestionar-los per tal que es pugui acollir a la població.
- Donar allotjament, proveïment d'aliments, control i serveis socials a les persones afectades.
- Subministrar tots els materials o combustibles que es necessitin.
- Rebre el voluntariat ocasional.
- Específiques per al risc de nevades i allaus:
 - o Coordinar les tasques de neteja de la xarxa viària establint prioritats d'actuació per tal de minimitzar les situacions de risc i que els Grups d'Actuació puguin complir les seves missions.
 - o Preveure el material necessari per minimitzar les conseqüències de l'emergència (fundents, maquinària, material lleuger i pesant de treball i transport...).
 - o Donar suport tècnic al personal dels vehicles desviats als aparcaments.
 - o Donar suport al grup sanitari en el transport de persones que necessiten atenció sanitària (per exemple: persones que han d'anar a l'hospital a fer diàlisi).

Coordinador municipal de l'emergència

És la figura que fa de vincle entre l'alcalde i els diferents grups d'emergència, essent el màxim responsable del Consell Assessor. És el responsable de comunicar amb els diferents grups d'emergència municipal i de controlar que tot es fa segons el previst, a més de suplir a l'alcalde en cas que fos necessari, amb una disponibilitat de 24 hores al dia.

Les seves funcions són:

- Coordinar l'emergència.
- Comunicar amb tots els grups d'emergència municipal.
- Rebre comunicacions del CRA.
- Assessorar l'alcalde.



Document Únic de Protecció Civil Municipal d'Hostalric

- Controlar la situació i evolució de l'emergència i supervisar les accions dels diferents grups d'emergència.

Representant municipal al PROCICAT

És el responsable de traslladar-se al CECAT, en cas que aquest ho requereixi, per tal de donar informació a Protecció Civil, d'una forma directa i conjunta, de tot el que pugui ser necessari per a la resolució de l'emergència.

Gabinet d'Informació Municipal


El Gabinet d'Informació Municipal és l'òrgan responsable de donar la informació en el moment de l'emergència.

Les seves funcions són:

- Aplegar informació sobre l'emergència
- Transmetre (o difondre) la informació generada dins el Comitè d'Emergències a la població en general i a les persones directament o indirectament afectades

ORGANITZACIÓ MUNICIPAL DE PROTECCIÓ CIVIL

| CÀRREC OPERATIU | NOM I CÀRREC HABITUAL | NÚMERO DE FITXA D'ACTUACIÓ |
|---|---|----------------------------|
| Centre Receptor d'Alarmes | Policia Municipal | 1 |
| Alcalde | Nil Papiol Champagne | 2 |
| Coordinador municipal de l'emergència | Joan Marmolejo | 3 |
| Cap del Grup local d'ordre i avisos a la població | Policia Local d'Hostalric (Cap de Torn) | 4 |
| Cap del Grup local logístic i d'acollida | Sergi Regas Busquets | 5 |
| Cap del Grup local sanitari | - | 6 |
| Cap del Gabinet d'informació | Marta Roure | 7 |
| Cap del Grup local d'intervenció (ADF / AVPC) | Dani Campos | 8 |
| Representant municipal al PROCICAT | Sergi Regas Busquets | 9 |



1.3.3. CENTRES DE COORDINACIÓ

Centres de recepció d'alarmes (CRA)

| | |
|------------------------------------|---|
| LLOC | AJUNTAMENT HOSTALRIC |
| ADREÇA: | c. Raval, 45 |
| TELÈFON AJUNTAMENT: | |
| TELÈFON POLICIA LOCAL: | |
| TELÈFON MÒBIL POLICIA LOCAL: | |
| CORREU ELECTRÒNIC: | |
| ALTRES COMUNICACIONS: | Xarxa Rescat: |
| ALTRES MITJANS DE COMUNICACIONS | |
| Web ajuntament: | https://www.hostalric.cat |
| Facebook Ajuntament: | https://www.facebook.com/ajuntamenthostalric/ |
| Twitter ajuntament: | https://twitter.com/ajhostalric?lang=es |
| Instagram | https://www.instagram.com/explore/tags/hostalric/?hl=es |
| PROTOCOLS, FITXES D'ACTUACIÓ, ETC. | 1 |

El CRA és un centre que ha d'estar operatiu 24 hores al dia, 365 dies a l'any. En cas que no sigui possible, aquestes funcions seran dutes a terme per l'alcalde o persona en qui delegui.

Funcions:

- Notificar qualsevol alarma al **112** i al **CECAT**
- Rebre la notificació de l'alarma i trametre-la.
- Valorar, segons el protocols establerts, la importància de l'alarma.
- Posar en marxa el avisos d'activació del Pla de protecció civil municipal.
- Informar-se, en els primers moments, de la marxa de l'emergència.
- Establir contacte amb el coordinador municipal de l'emergència o l'alcalde.

LS
Centres de Coordinació Operativa Local (CECOPAL)

| | |
|--|---|
| LLOC | AJUNTAMENT HOSTALRIC |
| ADREÇA: | c. Raval, 45 |
| TELÈFON: | |
| FAX: | |
| WhatsApp: | |
| CORREU ELECTRÒNIC: | |
| ALTRES COMUNICACIONS: | Xarxa Rescat: |
| ALTRES MITJANS DE COMUNICACIONS | |
| Web ajuntament: | https://www.hostalric.cat |
| Facebook Ajuntament: | https://www.facebook.com/ajuntamenthostalric/ |
| Twitter ajuntament: | https://twitter.com/ajhostalric?lang=es |
| Instagram: | https://www.instagram.com/explore/tags/hostalric/?hl=es |

Funcions:

- És el centre de coordinació municipal, que realitza les accions determinades pel director del Pla. Des d'aquí es dirigeix i es coordinen les actuacions dels diversos serveis relacionats amb el Pla.
- Mantenir contacte directe i continu amb el **Centre de Coordinació Operativa de Catalunya**.
- Notificar als grups operatius i al **CECAT** l'activació i la desactivació del Pla de protecció civil municipal.
- Facilitar, si s'escau, la informació a la població del municipi, amb els mitjans oportuns, segons les circumstàncies del risc i l'evolució de la situació de l'emergència.
- Mobilitzar i assegurar la transmissió de la informació i les ordres als grups operatius municipals decidides per la direcció del Pla, així com activar els mitjans i recursos municipals necessaris.
- Canalitzar l'ordre de l'autoritat de protecció civil municipal de prestació de serveis personals i la requisita, la intervenció o l'ocupació temporal i transitòria dels béns necessaris per afrontar les situacions d'emergència.
- Donar suport als mitjans d'emergències, de seguretat i als serveis especialitzats aliens que intervinguin en el municipi sota l'estructura del Pla activat.



1.4. PROGRAMA I PROCEDIMENT D'IMPLANTACIÓ, SIMULACRES, MANTENIMENT, REVISIÓ I ACTUALITZACIÓ

1.4.1. PROGRAMA DE LA IMPLANTACIÓ DEL PLA

| IMPLANTACIÓ DEL PLA | | | |
|---------------------|--------------------|-----------|-------------------|
| DATA | TIPUS | RISC/OS | ADREÇAT A |
| A definir | Reunió coordinació | INFOCAT | Càrrecs operatius |
| | | INUNCAT | |
| | | NEUCAT | |
| | | SISMICAT | |
| | | PLASEQCAT | |
| | | VENCAT | |
| | | TRANSCAT | |

1.4.2. MANTENIMENT DEL PLA

| MANTENIMENT DEL PLA | |
|---|---|
| Data d'homologació: | 27/07/11 |
| Data d'homologació de l'última revisió: | 14/09/16 |
| DATA DE LA PROPERA REVISIÓ: | 4 anys des de la data homologació d'aquest document |

1.4.3. PROGRAMA D'EXERCICIS I SIMULACRES

A data de redacció d'aquest document no es contemplen exercicis concrets ni simulacres. En tot cas es definiran un cop homologat el document.

1.5. BASES PER AL PLA DE RECUPERACIÓ PREVIST A L'ARTICLE 31, LLEI 4/1997

1. Recopilació de les fonts d'informació dels danys produïts:

- Tècnics municipals
- Brigada d'obres
- Agents de la Policia Municipal, els Mossos d'Esquadra, la Guàrdia Civil
- Bombers
- Servei d'enllumenat, de clavegueram... del municipi
- Companyies de l'aigua, del gas, d'electricitat i de telèfons
- Serveis de transports: ferrocarrils, transport urbà, empreses d'autocars, empreses de transports...
- Carreteres
- Indústries, comerços,... del municipi
- Particulars
- Serveis sanitaris
- Altres que el municipi consideri oportú



Document Únic de Protecció Civil Municipal d'Hostalric

2. Recopilació de les dades dels danys que s'han produït:

- Localització dels danys: cal indicar el lloc concret (fins i tot amb cartografia).
- Descripció de:
 - o Els elements afectats (cal indicar el tipus d'element i una descripció).
 - o Els tipus dels danys que s'han produït.
 - o Causes que han produït els danys.

3. Valoració econòmica dels danys (despeses que s'han generat durant l'emergència i cost per recuperar la normalitat).

És responsabilitat de l'Ajuntament l'adopció immediata de les mesures següents:

- Notificació a les companyies de gas, d'electricitat, de telèfons, de llum, carreteres, mitjans de transport de les avaries, talls de subministrament, dels danys que s'han produït.
- Acollida de la població.
- Proveïment de recursos a la població.
- Desenrunament i neteja.
- Recerca de mitjans i recursos.
- Control d'aqüífers.

Proposta de reconstrucció o reparació dels danys:

- Descripció de les obres, reparacions... a realitzar per recuperar o reparar els danys (la proposta es pot realitzar per evitar la repetició dels danys).
- Valoració econòmica (cost per recuperar la normalitat).
- Designació de responsables.
- Definició de terminis.

Cal saber si la zona s'ha declarat o no zona d'actuació especial (o catastròfica). En aquest cas les ajudes vindran de l'Estat, el qual aprova un Reial decret llei (primer l'aprova el Consell de Ministres i posteriorment el validen les Corts), per establir de forma concreta i per a cada catàstrofe totes les mesures, actuacions i procediments a seguir. S'hi estableixen, també, les previsions de finançament mitjançant el crèdit extraordinari.


Al marge de les subvencions que dona l'Estat, pot haver-hi ajudes de les comunitats autònomes, la Unió Europea, les diputacions... En aquest cas, cal tenir en compte que aquestes ajudes són incompatibles amb les que pugui donar l'Estat.

Cal destacar que queden excloses les ajudes de les diferents administracions als danys produïts en béns assegurats, ja que existeix el Consorci de Compensació d'Assegurances, entitat autònoma de caràcter públic que actua com a reassuradora de les companyies privades en cas que es produeixin catàstrofes.



DOCUMENT 2. ANÀLISI DEL RISC**2.1. RISC TERRITORIAL**

| RISC TERRITORIAL | | |
|---|---|--|
| | Descripció /classificació del risc al municipi segons PROCICAT | AVALUACIÓ |
| EMERGÈNCIES PER PANDÈMIES: | <p>Les emergències per pandèmies, tot i que depèn del grau d'evolució en el qual es trobi la dispersió de l'agent causant de la mateixa, plantegen greus problemes:</p> <ul style="list-style-type: none"> - Elevada demanda de mitjans sanitaris. - Mortalitat. - Molta alarma social. <p>Paral·lelament, poden arribar a limitar el funcionament dels serveis públics i les activitats econòmiques i empresarials. (punt 1.2 del Pla d'actuació del PROCICAT per pandèmies)</p> | <p>La seva propagació i danys dependrà de l'agent causant i del seu comportament.</p> <p>Tot el terme municipal pot estar afectat per pandèmies.</p> |
| EMERGÈNCIES PER ONADES DE CALOR | <p>Risc quan se supera el percentil 98 de la temperatura màxima diària del període d'estiu.</p> <p>A Hostalric és de 36,7 °C http://static-m.meteo.cat/wordpress/wp-content/uploads/2014/11/26141925/TaulaSMR-Calor.pdf</p> <p>Les conseqüències per la salut varien en funció de la duració de la situació. Es a dir, si les temperatures elevades es perllonguen al llarg dels dies, el grau d'afectació serà més elevat.</p> | <p>La durada de l'onada afectarà directament a la població i l'evaporació d'aigua pot causar un augment del risc d'incendis forestals</p> <p>Tot el terme municipal pot estar afectat per onades de calor.</p> |
| EMERGÈNCIES PER ONADES DE FRED | <p>Risc quan se supera el percentil 2 de la temperatura mínima diària del període d'hivern.</p> <p>A Hostalric és de -3,3 °C http://static-m.meteo.cat/wordpress/wp-content/uploads/2014/11/26141925/TaulaSMR-Calor.pdf</p> <p>Les conseqüències per la salut varien en funció de la duració de la situació. Es a dir, si les temperatures baixes es perllonguen al llarg dels dies, el grau d'afectació serà més elevat.</p> | <p>Tot el terme municipal pot estar afectat per onades de fred.</p> |
| EMERGÈNCIES EN EL TRANSPORT DE VIATGERS PER FERROCARRIL: | <p>Dins el terme municipal de Hostalric hi transcorre la línia FFCC Barcelona – Portbou (línia de la costa) i línia TAV (Barcelona – Figueres), també disposa d'una Estació de Ferrocarril.</p> | <p>Depenent de l'estacionalitat, dates i horaris: Risc Moderat</p> |
| EMERGÈNCIES PER CONCENTRACIÓ DE PERSONES | <p>Es preveu que és produeixin aglomeració per concentració de persones en els diferents actes que es realitzen al municipi.</p> | <p>Es poden produir en moments puntuals tal com espectacles culturals, esdeveniments esportius</p> |



Document Únic de Protecció Civil Municipal d'Hostalric

| | | |
|--|---|---|
| | (veure taula: Principals actes, fires i festes que es podrien veure afectats en cas d'emergència.) | i musicals, festes populars, manifestacions,... Afecta zona concreta del municipi. |
|--|---|---|

2.2. RISCOS ESPECIALS

| RISCOS ESPECIALS | | |
|--|--|--|
| | Classificació del risc al municipi segons Pla Especial Generalitat | AVALUACIÓ |
| Risc d'incendi forestal (INFOCAT): | Obligada redacció per Perill alt i vulnerabilitat moderada | Municipi amb un elevat percentatge de trama urbana , masses forestals amb plantacions d'arbres i conreus al sud del terme municipal. |
| Risc d'inundacions (INUNCAT): | D'obligada redacció al tenir un perill alt d'inundació en períodes retorn de 10, 100 i 500 anys. | Afectació per possible inundació del Riu Tordera en tot el seu recorregut dins el terme municipal d'Hostalric. El risc s'incrementa a la confluència del Tordera amb el Torrent de Sant Jacint i Barranc de Noulard. |
| Risc per nevades (NEUCAT): | De redacció recomanada | Les nevades són poc freqüents i la intensitat d'aquestes molt variable motiu pel qual en dificulta la resposta |
| Risc químic en el transport (TRANSCAT): | Obligada redacció al transcorre l'AP7 per l'interior del terme municipal, també transcorre la línia FCCC Barcelona – Portbou (línia de la costa) i línia alta velocitat TAV (Barcelona – Figueres) | En cas d'accident amb matèries perilloses tan es poden veure afectats elements antròpics (habitatges, indústries,..) com elements naturals (cursos fluvials, hàbitats,...) |
| Risc químic (PLASEQCAT) | Obligada redacció | Per estar dins zona influència i la possible afectació d'establiments industrials |
| Risc sísmic (SISMICAT): | De redacció recomanada al presentar una intensitat sísmica de VI-VII | Tot i que el municipi està catalogat que no supera el llindar de dany sísmic ,cal considerar que la intensitat màxima podria arribar a causar danys materials i humans |
| EMERGÈNCIES PER VENTADES (VENCAT) | De redacció recomanada | L'afectació dependrà de la direcció i la intensitat del vent. Especial atenció a la caiguda d'objectes, arbres i mobiliari urbà en general,... |



2.2.1. INCENDIS FORESTALS (INFOCAT)**Classificació del risc del municipi segons el Pla INFOCAT autonòmic:**

- **Perill alt i vulnerabilitat moderada:** Elevada trama urbana i un alt percentatge important de massa agrícola.

DADES HISTÒRIQUES D'INCENDIS FORESTALS:

Incendis esdevinguts al municipi o que l'han afectat en els últims anys:

| DATA | Sector / Paratge afectat | CAUSES | SUPERF. MUNICIPAL AFECTADA (Ha) |
|--------------------------------|--------------------------|--------------|---------------------------------|
| 30/06/1976 | Capellans | - | 1 |
| 13/08/1979 | Can Mestric | - | 0,5 |
| 28/12/1980 | Pla d'en Matas | - | 1 |
| 12/04/1981 | Les Ylles | - | 0,5 |
| 02/09/1985 | - | - | 2 |
| 02/08/1988 | Abocador de can Rocader | NEGLIGÈNCIES | 2,149 |
| 21/09/1993 | Via del tren | ACCIDENTS | 0,01 |
| 21/09/1993 | Via del tren | ACCIDENTS | 0,01 |
| 21/09/1993 | Via del tren | ACCIDENTS | 0,01 |
| 21/09/1993 | Via del tren | ACCIDENTS | 0,01 |
| 21/09/1993 | Via del tren | ACCIDENTS | 0,01 |
| 21/09/1993 | Via del tren | ACCIDENTS | 0,01 |
| 21/09/1993 | Via del tren | ACCIDENTS | 0,01 |
| 21/09/1993 | Via del tren | ACCIDENTS | 0,01 |
| 10/08/1994 | Can Mates | - | 2 |
| 29/05/2010 | Camí de les Hortes | NEGLIGÈNCIES | 0,0083 |
| 01/12/2011 | Les Brugueres | NEGLIGÈNCIES | 0,02 |
| 20/02/2012 | Mas Bassom | NEGLIGÈNCIES | 0,15 |
| 17/05/2015 | La Farga | NEGLIGÈNCIES | 0,45 |
| TOTAL HECTÀRES CREMADES | | | 9,86 |

Font: Servei de prevenció d'incendis Forestals, Departament d'Agricultura, Ramaderia, Pesca i Alimentació.

Tal i com ens mostra la taula, a Hostalric s'han produït diversos incendis forestals els quals han cremat aproximadament 10 ha. bona part dels incendis foren de petites dimensions, controlats ràpidament i amb poques hectàrees afectades. Tot i això, cal remarcar l'incendi de 1994 amb varis municipis afectats.



DADES ESPECÍFIQUES PER INCENDIS FORESTALS

Massa forestal

Si bé antigament es tractava d'un municipi agrícola irrigat per les aigües de la Tordera, amb el temps ha anat esdevenint un municipi de caràcter eminentment industrial, potenciat en gran part pel pas del corredor de la Tordera conformat per l'autopista. Actualment, entre els usos agrícoles les plantacions d'arbres de ribera esdevé l'ús agrícola dominant. Les principals empreses es localitzen al polígon industrial de les Pinedes, sota la carretera C-35.

El paisatge municipal es caracteritza per una plana al·luvial recoberta per plantacions de planifolis; conreus herbacis de regadiu (bàsicament farratgers) i en menor mesura de secà (bàsicament cereals); petites masses forestals de pi pinyoner i en menor mesura de pinastre i rouredes; i del nucli urbà amb el turó del Castell i la zona esportiva i industrial al sector de la riera d'Arbúcies.

Àrees o sectors d'afectació

El conjunt del terme municipal està exposat a patir un incendi forestal tot i que al voltant dels nuclis de població, vies de comunicació i espais més freqüentats el risc de produir-se és superior. En aquest sentit, tant el nucli del municipi com les principals zones habitades estan ubicats en les zones més planeres i ben comunicades del terme municipal.

- Mas Siurana, Mas Riera, Can Jan i Mas Xirau, una àrea de conreus herbacis, matollars i plantacions arbòries del nord del municipi. Aquesta zona conté també el punt de risc més alt d'incendi, que correspon a una taca d'alzinar corresponent a la zona de Mas Xirau.
- El Marquès, a l'extrem més oriental del municipi, amb taques de matollars i alzinars.
- El Castell d'Hostalric, envoltat de prats i herbassars i suredes.
- Les Brugueres i el Carrer del Montseny, que ressegueix el traçat de la riera d'Arbúcies, zona de pinedes, matollars, conreus herbacis i plantacions de pollancre.



Document Únic de Protecció Civil Municipal d'Hostalric

| Sector/s de massa forestal | Situació geogràfica (respecte al nucli urbà) | Característiques |
|---|---|---|
| Bosc del barranc del Nualard i Torrent de Sant Jacint | Sector Nord | Espai agroforestal dominat per les plantacions de pollancre i plàtans. Els conreus herbacis extensius tenen una certa importància als voltants de Mas Siurana i la zona d'hortes confinada entre el nucli urbà d'Hostalric i la C-35. |
| Bosc Riera d'arbúcies | Sector sud – sud oest | Espai ocupat per erms i pinedes de pi pinyer que reforçaria el paper del connector riera d'Arbúcies. |
| Plana al·luvial de la Tordera | Sector sud -sud est (terrenys ubicats entre el nucli urbà i la Tordera) | L'espai engloba la plana al·luvial esquerra de la Tordera on dominen clarament les plantacions de pollancre i plataners. |

Camins municipals

A més de les carreteres de rang superior i que donen accés als nuclis urbans (C-63, C-63z, C-152,...), dins el terme municipal existeixen un seguit de camins amb una amplada entre 3 i 5 metres que acaben de vertebrar l'accés al conjunt del terme. No tots els camins poden ser usats per tot tipus de vehicles atès que no tots compleixen els requisits mínims d'amplada i seguretat perquè hi circulin els equips d'extinció durant una emergència. És per aquest motiu que els camins s'han agrupat segons la classificació operativa dels mitjans d'extinció els quals diferencien entre camins primaris, secundaris i terciaris:

- **Camins primaris:** Són aquells camins que tenen una amplada mínima de 5 metres i que permeten el pas creuat de dos camions de tipus Bomba Rural Pesada (BRP).
- **Camins secundaris:** Són aquells camins i pistes forestals entre 3 i 5 metres d'amplada amb sobre - amples cada 100 o 150 m i que permeten el pas alternatiu de camions BRP.
- **Camins terciaris:** Són aquell conjunt de camins i pistes que no permeten el pas creuat de camions tipus BRP, i no disposen de sobre – amples, motiu pel qual no formen part de la xarxa bàsica de camins per a incendis forestals. Es per aquest motiu, juntament a que hi ha multitud d'ells que responen a aquesta descripció dins el terme, que únicament es tindran en consideració aquells camins inclosos en el pla de prevenció d'incendis forestals del municipi i que tenen un interès específic pels mitjans d'intervenció.



Document Únic de Protecció Civil Municipal d'Hostalric

| CODI PPIF (1) | NOM | CATEGORIA PPIF | OBSERVACIONS – FERM (amplada m.) |
|---------------|--|----------------|----------------------------------|
| CA13 | NOU ACCÉS A MAS BOSSOM | Secundari | 5 |
| CA07 | CAMÍ DE LES BRUGUERES | Secundari | 4 |
| CA11 | CAMÍ DELS HORTS | Terciari | 25 |
| CA01 | ACCÉS A LA PISCINA MUNICIPAL | Terciari | 2,5 |
| CA08 | CAMÍ DE MAS CIURANA | Terciari | 2,5 |
| CA10 | CAMÍ DEL TORRENT DE CAN NUALART | Terciari | 3 |
| CA02 | BAIXADA DEL MOLÍ | Terciari | 2,5 |
| CA06 | CAMÍ DE LA FARGA | Terciari | 2,5 |
| CA04 | CAMÍ DE LA DEPURADORA | Primari | 5 |
| CA05 | CAMÍ DE LA DEPURADORA A LA FARGA | Terciari | 2 |
| CA03 | CAMÍ A LES HORTES DES DEL CAMÍ DE LES BRUGUERES | Terciari | 2 |
| CA12 | CAMÍ VIA ROMANA AL DE LES BRUGUERES PER MAS BOSSOM | Terciari | 2 |
| CA09 | CAMÍ DE PUIG PIQUER | Secundari | 3,5 |

Font: Inventari caminis d'Hostalric

(1) Metodologia: s'han seleccionat aquells camins que en un moment d'emergència poden permetre la circulació de vehicles tipus BRP tot respectant la codificació i nom de l'inventari.

Punts d'aigua mitjans intervenció /Hdrrants

| NÚM. IDENTIFICACIÓ | DIÀMETRE | SECTOR |
|--|-----------|---|
| Símbol específic | Estàndard | El nucli urbà, disseminats i les zones Industrials disposen de xarxa d'hidrants per a incendis. Així mateix, bona part dels punts d'aigua porten associat un hidrant accessible pels mitjans d'intervenció. (veure la distribució a la cartografia annexa) |
| A més d'aquests punts dins el terme municipal també existeixen diferents punts d'aigua en els termes municipals veïns de Tordera i Sant Celoni prou pròxims com per donar cobertura al municipi. | | |

| NÚM. IDENTIFICACIÓ | DIÀMETRE | SECTOR |
|--------------------|-----------|-----------------------------|
| H01 | Estàndard | c. Ravalet |
| H02 | Estàndard | c. Josep Forner |
| H03 | Estàndard | Baixada de l'estació |
| H04 | Estàndard | Coronel Estrada |
| H05 | Estàndard | Via Romana |
| H06 | Estàndard | Via Romana |
| H07 | Estàndard | Via Romana |
| H08 | Estàndard | Via Romana |
| H09 | Estàndard | Via Romana (zona institut) |
| H10 | Estàndard | Via Romana (zona esportiva) |
| H11 | Estàndard | Polígon industrial |

*Document Únic de Protecció Civil Municipal d'Hostalric***Tallafocs**

Són franges naturals (cultius, rius, etc.) o artificials (carreteres, autopistes, vies fèrries, etc.) d'uns 200 metres d'amplada.

| NÚM. IDENTIFICACIÓ | DESCRIPCIÓ |
|--------------------|---|
| Símbol específic | El Pla de prevenció d'incendis ha detectat diferents sectors del municipi que per les seves característiques tenen una baixa càrrega de combustible i poden actuar com a tals. Es tracta de sectors de conreus, vivers, espais amb talades arreu,... (veure la distribució a la cartografia annexa) |

Punts de vigilància

| NÚM | NOM | SECTOR / DESCRIPCIÓ |
|-------|-------------------------------|---|
| I-204 | Punt guaita Turó Gros | Turó Gros al terme municipal de Riells i Viabrea amplia visibilitat de bona part del terme al ser un dels punts més alts de l'entorn, 1606 m. |
| I-226 | Punt de guaita Turó Montsoriu | Turó de Montsoriu al terme municipal de sant Feliu de Buixalleu amb amplia visibilitat de l'entorn, 611 m. |

*Document Únic de Protecció Civil Municipal d'Hostalric***2.2.2. INUNDACIONS (INUNCAT)****Classificació del risc segons el Pla INUNCAT autonòmic:**

- **Risc Alt** per perill d'inundació en períodes retorn de 10, 100 i 500 anys

Inundacions esdevingudes al municipi:

| ZONA AFECTADA | DESCRIPCIÓ | ANYS | DANYS |
|---------------|--|------|-------|
| | <p>Tot i fer anys que no hi ha cap gran episodi d'inundacions al municipi, les crescudes al Riu Tordera són periòdiques tal i com ho demostra les avingudes dels anys 1943, 1962, 1969, 1971, 1982, 1994 i 2015. En el municipi d'Hostalric les principals conseqüències foren els problemes de mobilitat per inundació de guals i carreteres però també danys materials per la inundació de camps i d'algunes edificacions.</p> <p>El Gener del 2020, hi han hagut diverses afectacions al terme municipal d'Hostalric pel temporal anomenat "Glòria", va generar greus danys materials públics i privats a la via pública, en el patrimoni, als equipaments municipals i centres educatius, i en activitats econòmiques i agràries. Entre els més quantiosos hi ha, per exemple, els danys generats al camí dels Ollers, on les intenses pluges van col·lapsar la capacitat de drenatge del camí i van provocar la pèrdua d'estabilitat del vial i de les seves proteccions; al pas sobre la riera d'Arbúcies, que ha desaparegut arrossegat per la rierada; al Castell d'Hostalric, on se n'ha vist afectat tant el talús sud com el baluard nord del monument.</p> | | |

ÀREES O SECTORS D'AFECTACIÓ**Riu / riera / torrent / canal**

| NOM | CARACTERÍSTIQUES |
|--|--|
| Riu Tordera | Riu inundable en períodes retorn de 10, 100 i 500 anys. Bona part del seu traçat fa de límit administratiu amb Hostalric. Pot causar inundacions a part sud de la zona industrial, la Farga, Pla de Forguers i Les Brugueres, algunes edificacions disseminades, així com a vies de comunicació com la AP7, C-35, BV-5122 i altres camins municipals. |
| Riera d'Arbúcies | Riera afluent del Tordera que uneixen les seves aigües dins el terme municipal d'Hostalric, a la zona Industrial del municipi. Inundable en períodes retorn de 10, 100 i 500 anys, amb possible afectació a vies de comunicació prioritàries C-35, així com línies de Ferrocarril. |
| Torrent de Sant Jacint Barranc de Nualard | Afluents de la Tordera nascuts dins el terme municipal de règim torrencial i potencialment inundables en la seva part baixa al unir-se amb la Tordera. Possible inundació de guals i vies de comunicació. Inundable en períodes retorn de 10, 100 i 500 anys. amb possible afectació a vies de comunicació prioritàries C-35z, C-35, BV-5122 i altres camins municipals. |

Rieres seques i/o rambles urbanitzades i/o zones urbanes

| NOM | CARACTERÍSTIQUES |
|-----|----------------------------------|
| | No es dona el cas en el municipi |

Infraestructures associades destacables: ponts, rescloses, embassaments, guals, basses

Document Únic de Protecció Civil Municipal d'Hostalric

| NOM | CARACTERÍSTIQUES |
|-----|---|
| | Existència d'estacions d'aforament i diversos guals, element que trobem a terme municipal que afecten principalment a la riera d'Arbúcies |

Altres llocs amb perill d'inundació (antigues llacunes, deltes, cons de dejecció...)

| NOM | CARACTERÍSTIQUES |
|-----|----------------------------------|
| | No es dona el cas en el municipi |

Punts d'aforament i/o llocs de vigilància del nivell de l'aigua (*)

| NOM | CODI ESTACIÓ (ACA) | CARACTERÍSTIQUES |
|-----------------------|---|---|
| Aforament Pont Eiffel | 082845-001 / Aforament / AFORAMENT-EST | Fogars de la Selva (Pont Eiffel) C-35, Fogars de la Selva, Barcelona |
| Aforament Can Simó | 080826-002 / Aforament / AFORAMENT-EST | Fogars de la Selva (Can Simó) GI-512, 08495 Fogars de la Selva, Barcelona |
| Aforament Sant Celoni | 082021-001 / Aforament / AFORAMENT-EST | c. Sant Fermí, 1, 08470 Sant Celoni, Barcelona |

(*) punts control mes propers.

Punts d'actuació prioritària segons cartografia del Pla INUNCAT autonòmic)

| PUNT (codi cartografia Pla Inuncat) | DESCRIPCIÓ |
|---|--|
| PAP1 | Afeccions a la circulació i accés a Hostalric |
| PAP2 | Inundacions als terrenys agrícoles del Pla de les Polles i al polígon industrial aigües avall de la carretera C-251. |
| PAP3 | Afeccions a zones agrícoles i a la autopista del Mediterrani A-7. |
| PAP4 | Ref. cartografia anexa Doc.7 , Punt coord. X: 468.664 Y: 4.620.703 |
| PAP5 | Ref. cartografia anexa Doc.7 , Punt coord. X: 470.044 Y: 4.621.605 |
| PAP6 | Ref. cartografia anexa Doc.7, Punt coord. X: 468.494 Y: 4.620.609 |
| PAP7 | Ref. cartografia anexa Doc.7 , Punt coord. X: 469.197 Y: 4.621.109 |
| PAP8 | Insuficient desguàs de la riera d'Arbúcies en la Tordera en el Terme municipal d'Hostalric- amb afeccions a zones industrials- a una escola i camp de futbol. Existeix un gual que és zona de pas freqüent de tot tipus de vehicles. |



*Document Únic de Protecció Civil Municipal d'Hostalric***Punts d'actuació prioritària punts conflictius municipals**

| CODI | PUNTS CONFLICTIUS MUNICIPALS |
|------|---|
| PCM1 | Sector sud oest nucli urbà Hostalric, gual via Romana. |
| PCM2 | Sector nord nucli urbà, Avda.General estrada confluència baixada c.l'Estació. |
| PCM3 | Sector est nucli urbà, zona entrada municipi – policia local. |
| PCM4 | Sector sud nucli urbà Hostalric, gual el Moli |
| PCM | c. Ravalet n.: 88,100,102,104,106, 108, 110, 112, 129 i 131 |
| PCM | Avda. Coronel Estrada 16 i 24 |
| PCM | c. Mallorca: 2,4,6,8,10,12,14,16,18,20,22,24,11,13,15,17,19 |
| PCM | c. Lleida 1 |
| PCM | Plaça. Pl Dr. Riera,2 i 4 |
| PCM | c. Tarragona n. 2 |
| PCM | c. Matagalls Goher Textil s/n i Matagalls final carrer s/n |
| PCM | Depuradora Dartex, poligon industrial |



2.2.3. NEVADES (NEUCAT)

Classificació del risc segons el Pla NEUCAT autonòmic:

- Recomanació de la redacció del Pla Neucat municipal degut a la possibilitat de nevades puntuals amb intensitat variable

Emergències relacionades amb el risc de nevades esdevingudes al municipi:

| DESCRIPCIÓ | ANY | DANYS |
|--|-----------|--|
| Temporal de neu a finals d'hivern que va afectar principalment les comarques de Girona i nord de Barcelona amb afectació a tot el terme municipal. | Març 2010 | Problemes greus de mobilitat, de subministraments i serveis bàsics |

DADES ESPECÍFIQUES ASSOCIADES A LES NEVADES

Àrees o sectors d'afectació

El conjunt del terme municipal està exposat a patir un episodi de nevades essent el nucli d'Hostalric el punt on es preveu una major afectació tant pel nombre d'habitants amb majors serveis i vies de comunicació.

Punts d'emmagatzematge i subministrament de fundents

| UBICACIÓ PUNT D'EMMAGATZEMATGE | RESPONSABLE | TELÈFON |
|--------------------------------|---------------|---------|
| Magatzem Brigada municipal | Josep Bohils | |
| Magatzem Brigada municipal | David Guardia | |

Les empreses subministradores de fundents són les següents:

| COMPANYIA | LOCALITZACIÓ | TELÈFON |
|-----------------|---|---------|
| Iberpotash S.A. | Súria (Barcelona) | |
| Tot – Sal 55 | Polígon Ind. Carrer Onyar 17457 Riudellots de la Selva | |

Llocs de vigilància del nivell de la neu i control de la temperatura

| LOCALITZACIÓ | DADES |
|--------------|---|
| | No hi ha punts de vigilància del nivell de neu al municipi. Si que hi ha una estació meteorològica que pot donar informació sobre dades climàtiques, especialment de la temperatura i la humitat (veure document 1, apartat 1.2 Climatologia) |



*Document Únic de Protecció Civil Municipal d'Hostalric***Zones d'aparcament especial**

| LOCALITZACIÓ | CARACTERÍSTIQUES |
|---|--|
| En el Pla Neucat autonòmic ⁽¹⁾ no s'especifiquen zones d'aparcament especial dins el terme municipal d'Hostalric. | |
| Accès C-35, sector Oest Hostalric | Pàrquing situat al Polígon Industrial Les Pindes |
| Sector Oest | Pàrquing situat a la zona esportiva municipal |
| ⁽¹⁾ Segons Pla Neucat autonòmic es consideres les següents zones d'aparcament especial mes properes al municipi: <ul style="list-style-type: none"> ▪ C-35: del pk 51,000 al pk 62,000 límit provincia amb Girona. C-251 del pk. 0,00 al 15,00 (continuació amb C-35 pk 51,000). ▪ C-35 (Caldes de Malavella): pk 91,25 , pk 92. ▪ AP-7 (Sant Celoni): pK 100,125 , pk 100,325 , pk 106,7 , pk 107,145. | |

Zones de col·locació de cadenes

| LOCALITZACIÓ | CARACTERÍSTIQUES |
|-----------------------------------|--|
| Accès C-35, sector Oest Hostalric | Pàrquing situat al Polígon Industrial Les Pindes |
| C-35 z (rotonda entrada municipi) | Entrada municipi C-35z / c. Del Ravalet, davant local Policia Municipal. |

Priorització de neteja de carrers i vials, problemàtics per risc de glaçades (veure cartografia annexa Doc 7)

| NUCLI URBÀ HOSTALRIC |
|--|
| Es considera la neteja prioritària i aplicació de fundents els següents carrers del nucli urbà: <ul style="list-style-type: none"> ▪ c. Baixada d'Ararà. ▪ c. Bonaventura Codina. ▪ c. Via Romana. ▪ Av. Coronel Estrada. ▪ c. Casanovas. ▪ c. Cap d'Estopa. Altres carrers de neteja prioritària i aplicació fundents en cas de glaçades: <ul style="list-style-type: none"> ▪ c. Girona. ▪ c. Ravalet. |
| CARRETERES DE TITULARITAT NO MUNICIPAL |
| El Pla Neucat autonòmic incorpora la carretera C-35z com a via de neteja prioritària en la totalitat del seu recorregut dins el terme municipal. Així com la C-35 que comunica Hostalric amb els polígons industrials. |

Comentar que carreteres de titularitat no municipal ja tenen atribuïts una neteja específica segon el pla neucat i que en tot cas es farà els trams interurbans....



*Document Únic de Protecció Civil Municipal d'Hostalric***Maquinària per treure neu i/o desenrunar**

Maquinària de que disposa o pot disposar el municipi per netejar els vials i treure neu, terra i roques, runa...

| DESCRIPCIÓ MAQUINÀRIA | UBICACIÓ |
|--------------------------------|---------------------------------------|
| Excavacions Hostalric (privat) | c. Ponent 08495 Fogars de la Selva |

Ubicació de generadors elèctrics en cas d'emergència

| UBICACIÓ DEL GENERADOR | TITULAR | TIPOLOGIA |
|------------------------|----------------------|-----------|
| Darrer Ajuntament | Ajuntament Hostalric | (*) kW |

(*) Pendent de verificar potencia i funcionament.

Heliports i helizones

| UBICACIÓ | TITULAR | DADES DE CONTACTE |
|--|---------|-------------------|
| Hi ha heliport dins el municipi ⁽¹⁾ Es troba situat a la zona del polígon industrial al c. Francesc Arnau Cortina, UTM 31N-ETRS89: 468.656, 4.620.734 | | |

- (1) En compliment DECRET 248/2000, de 24 de juliol, pel qual s'aprova el Reglament de la Llei 11/1998, de 5 de novembre, d'heliports.

2.2.4. VENTADES (VENCAT)**Classificació del risc de ventada segons el Pla VENCAT autonòmic:**

- Pla Ventcat de recomanada redacció municipal degut a la no la superació del llindar de perillositat de més de 10 dies/any amb ratxes de vent per sobre els 20 m/s.

Ventades registrades que han afectat al municipi:

| AFECTACIÓ | ANY | DANYS I/O VÍCTIMES | RATXA MÀXIMA DE VENT (KM/H) |
|--|------------|---|-----------------------------|
| Les ventades, de més o menys intensitat, són freqüents en el terme municipal tot i que moltes d'elles no tenen conseqüències remarcables. L'últim episodi amb afectacions destacables és la següent: | | | |
| Ràfegues sobtades molt intenses que provocaren caigudes d'arbres. | 23/10/2019 | Tall carretera GI-552 d'Arbucies a Hostalric i C-35 entre Hostalric i Sant Celoni | - |
| Ràfegues sobtades molt intenses | 25/01/2015 | Danys materials | 88,5 |
| Forta ventada acompanyada de tempesta que produí danys al mobiliari urbà, caiguda d'arbres i talls de carrers afectant a la mobilitat. | 10/03/2007 | Danys materials | 87,8 |

Estacions Meteorològiques Automàtiques (EMA) més properes al municipi que disposen d'anemòmetre (2)

| Nom de l'EMA | Any | Ratxa màxima de vent (km/h) | Velocitat mitjana del vent més elevada (km/h)* | Direcció dominant del vent |
|---------------------------------|------|-----------------------------|--|----------------------------|
| (1) EMA Santa Coloma de Farners | 2018 | 29,1 | 1,7 | NW |

(*) Velocitat mitjana del vent en 30 minuts superiors als 80 km/h (aprox. 22 m/s).

(1) EMA: Estacions Meteorològiques Automàtiques que gestiona el Servei Meteorològic de Catalunya. <http://www.meteo.cat/wpweb/climatologia/serveis-i-dades-climatiques/anuaris-de-dades-meteorologiques/xarxa-destacions-meteorologiques-automatiques/> (Taules de dades mensuals).

(2) EMA Fogars de la Selva és l'EMA més propera al municipi però no disposa d'un sistema de mesurament del vent.



DADES ESPECÍFIQUES ASSOCIADES AL RISC DE VENTADES

Àrees o sectors d'afectació

La complexa orografia del municipi així com el gran ventall de situacions meteorològiques que poden afectar el territori dificulten dur a terme un estudi de la perillositat de vent en el conjunt del municipi tant per un instant concret com pel que fa al seu comportament mitjà. En aquest sentit, els episodis de vent poden anar acompanyats d'altres fenòmens meteorològiques com baixes temperatures, pluges,... Entre els fenòmens que poden provocar fort vent en el conjunt de Catalunya trobem:

- **Esclafit:** corrent d'aire descendent molt violent associat a fenòmens convectius que en arribar a prop de terra s'expandeix horitzontalment a gran velocitat.
- **Tornado:** núvol de forma cònica, sovint molt actiu i de gran diàmetre, que a vegades es forma des de la base d'un cumulonimbus fins al terra a causa d'un vent de caràcter violent i arremolinat.
- **Torb:** ventada que aixeca la neu, de manera que la visibilitat minva sensiblement, tant en sentit vertical com horitzontal.
- **Ratxa:** fluctuació, de pocs segons de durada, de la velocitat del vent. És deguda a la turbulència de l'aire. Molt sovint es dona el nom de ratxa a la fase de velocitat màxima de cada fluctuació.
- **Ventada:** augment sobtat de la força del vent, de més durada que una ratxa.
- **Torbonada:** augment sobtat i transitori de la velocitat del vent, que va sovint acompanyat de xàfec.

És per aquest motiu que centrarem l'anàlisi dels afectes i perillositat en els nuclis de població, on es poden produir les majors afectacions a les persones. El risc per a la població vindrà donat per la caiguda d'arbres, cobertes, teulades, mur, bastides, cornises, testos, cartells, tendals, antenes, mobiliari urbà en general,... que poden generar manca de subministraments bàsics (electricitat, telefonia, aigua, gas, funcionament de l'EDAR), problemes en la mobilitat i possibles danys a vianants i a béns materials.

En el cas del municipi de Hostalric s'han detectat les següents zones com a especialment sensibles en cas de ventada:

PUNTS / ELEMENTS SINGULARS

No es determina una zona específica, es considera que pot afectar a tota trama urbana d'Hostalric.

2.2.5. ACCIDENTS EN EL TRANSPORT DE MERCADERIES PERILLOSES (TRANSCAT)

La classificació del risc segons el Pla TRANSCAT autonòmic és:

- Està obligat per la presència dins el terme de l'autopista AP7, línia FCC Barcelona – Portbou i línia TAV amb flux de mercaderies perilloses molt important i nivell perill molt alt.

D'acord amb l'anàlisi històrica, a la següent taula s'indiquen els accidents mes recents associats al transport de mercaderies perilloses ocureguts al municipi:

| VIA AFECTADA | DESCRIPCIÓ | ANY | DANYS |
|--|--|------------|--|
| AP-7 | Accident entre dos camions transport matèries perilloses, activació en fase pre alerta Pla Transcat per part de Protecció civil. | 10/04/2019 | Vessament líquids càrrega (Formol) que portava un dels camions , càrrega i camió |
| No es té constància de cap accident amb mercaderies perilloses amb afectació fora dels límits de l'AP7 | | | |

DADES ESPECÍFIQUES ASSOCIADES AL RISC DE TRANSPORT DE MATÈRIES PERILLOSES**Àrees o sectors d'afectació**

Tot i que el risc d'accident en el transport de mercaderies perilloses pot succeir a diferents punts i vies de comunicació del terme, en l'anàlisi de les àrees d'afectació ens centrarem en la AP-7, tram C-25, línia FCC Barcelona – Portbou i línia TAV al ser les vies que presenten una major perillositat. Així mateix, degut a les diferents tipologies d'accident que es poden produir depenen dels materials transportats que es considerarà com a àrea d'afectació la zona de influència de 500 m a banda i banda de les vies esmentades, tal i com realitza l'anàlisi del risc municipal el Pla TRANSCAT de Catalunya.

Flux de transport de mercaderies perilloses, per carretera:

| VIA AFECTADA | Nivell Perill | CAMIONS/ DIA | SUBSTÀNCIES TRANSPORTADES PRINCIPALMENT | PUNTS SINGULARS RESPECTE A L'EFECTE DÒMINO |
|--------------|---------------|--------------|---|--|
| AP-7 | Molt Alt | > 100 | Carburants i hidrocarburs | Possible afectació al polígon industrial d'Hostalric |
| C-25 | Alt | 10 -25 | Carburants i hidrocarburs | Possible afectació al polígon industrial d'Hostalric |



*Document Únic de Protecció Civil Municipal d'Hostalric***Punts negres de la xarxa viària**

| LLOC | DESCRIPCIÓ |
|--|------------|
| No s'han detectat punts negres a la xarxa viària que transcorre pel municipi | |

Vies d'ordenació del trànsit de mercaderies perilloses

| VIES PREFERENTS | No hi ha una ordenança específica d'ordenació del trànsit de mercaderies perilloses al municipi |
|-----------------|---|
| VIES PROHIBIDES | |

Estacions o zones d'aparcament de mercaderies perilloses en el municipi

| LLOC | CARACTERÍSTIQUES |
|---|------------------|
| Es considera la zona del polígon industrial com zona específica d'aparcament de mercaderies perilloses en el municipi | |

Flux de transport de mercaderies perilloses, per ferrocarril:

| VIA AFECTADA | Nivell Perill | TN / ANY | SUBSTÀNCIES TRANSPORTADES PRINCIPALMENT | PUNTS SINGULARS RESPECTE A L'EFECTE DÒMINO |
|---------------------------|---------------|------------------------------|---|--|
| FFCC Granollers - Portbou | Molt alt | $180.000 \leq t/a < 380.000$ | Hidrocarburs gasosos | Possible afectació al polígon industrial d'Hostalric |
| FFCC Granollers - Portbou | Molt alt | $180.000 \leq t/a < 380.000$ | Productes químics varis | Possible afectació al polígon industrial d'Hostalric |
| TAV (Tren alta velocitat) | Alt | - | No es disposen de dades | Possible afectació nucli població |



2.2.6. ACCIDENTS GREUS EN ESTABLIMENTS AMB SUBSTÀNCIES PERILLOSES (PLASEQCAT)

La classificació del risc segons el Pla PLASEQCAT autonòmic és:

- Està en zona d'alerta de l'empresa **Croda Ibèrica, SA – Mevisa Site** la qual és una Instal·lació afectada pel nivell ALT de la normativa d'accidents greus (Reial Decret 948/2005)

La taula següent recull el resum de l'anàlisi històrica d'accidents en instal·lacions amb presència de substàncies perilloses, que han afectat el municipi:

| INSTAL·LACIÓ AFECTADA | DESCRIPCIÓ | ANY | DANYS |
|--|------------|-----|-------|
| No es té constància de cap accident greu amb afectació al municipi | | | |

DADES ESPECÍFIQUES ASSOCIADES EN ESTABLIMENTS AMB MATÈRIES PERILLOSES

Àrees o sectors d'afectació

A continuació, les taules de les pàgines següents contenen tota la informació detallada sobre els accidents greus que poden afectar el municipi, tenint en compte les diferents tipologies d'instal·lacions industrials.

Document Únic de Protecció Civil Municipal d'Hostalric

Tipologia de substàncies de l'empresa CRODA IBÈRICA. SA – MEVISA SITE

| SUBSTÀNCIA | ACCIDENTS AMB AFECTACIÓ A L'EXTERIOR | CATEGORIA | CONSEQÜÈNCIA DE L'ACCIDENT | ZONA D'INTERVENCIÓ DE L'ACCIDENT CALCULADA O EXTRAPOLADA | | ZONA D'ALERTA DE L'ACCIDENT CALCULADA O EXTRAPOLADA | |
|--|---|-----------|----------------------------|--|---|---|---|
| | | | | Distància (m) | Àrea afectada | Distància (m) | Àrea afectada |
| Toluè | Explosió confinada de vapors inflamables al reactor | 2 | Explosió | 14 | interior perímetre empresa | 26 | Interior perímetre empresa / Polígon industrial |
| Amoniàc | Fuita producte | 2 | Núvol tòxic | 751 | interior perímetre empresa | 1700 | Interior perímetre empresa / Polígon industrial |
| Òxid d'etilè Metanol | Fuita , incendi vapors | 1 | Incendi de Toll | 12 | interior perímetre empresa | 13 | interior perímetre empresa |
| Òxid d'etilè | Incendi | 2 | Flamarada | 13 | interior perímetre empresa | 20 | interior perímetre empresa |
| Òxid d'etilè | Explosió | 3B | BLEVE | 309 | Interior perímetre empresa / Polígon industrial | 426 | Interior perímetre empresa / Polígon industrial |
| Òxid d'etilè Metanol Sulfat dimetil Isopropilamina | Fuita | 3A | Núvol Inflamable | 78 | Interior perímetre empresa / Polígon industrial | 340 | Interior perímetre empresa / Polígon industrial |
| Àcid acètic Etanol Gas Natural Sulfat de dimetil o dietil Gasoil | Fuita, abocament o vessament del producte | 2 | Incendi del Toll | 45 | Interior perímetre empresa / Polígon industrial | 53 | Interior perímetre empresa / Polígon industrial |

Punts de tall previstos a les carreteres i/o vies urbanes en cas d'accident

| CODI DE LA CARRETERA | PUNT QUILOMÈTRIC INICIAL | PUNT QUILOMÈTRIC FINAL | TITULAR DE LA VIA |
|----------------------|---|------------------------|-------------------|
| E-15/ AP-7 | 95.5 | 95.5 | Estatat |
| C-35 | 71.5 | 69.5 | Generalitat |
| C. General Estrada | Rotonda entrada Hostalric Dir Massanes | c. General Estrada,1 | Municipal |
| C. del Ravalet | Rotonda entrada Hostalric dir. Massanes | c. del ravalet, 131 | Municipal |

*Document Únic de Protecció Civil Municipal d'Hostalric***2.2.7. EMERGÈNCIES SÍSMIQUES (SISMICAT)**

Classificació del risc segons el Pla SISMICAT autonòmic:

- Obligada redacció del Pla per Intensitat màxima prevista en un període de 500 anys de **VI-VII**, encara que no hi ha superació del lliandar d'intensitat.

Sismes registrats que han afectat al municipi:

| DESCRIPCIÓ | ANY | DANYS |
|---|------------|---|
| Els sismes a la Comarca de la Selva són freqüents però generalment no percebuts per la població per la seva poca magnitud i intensitat. Un dels més importants que han ocorregut a la Selva fou el sisme d'Amer del S.XV. | | |
| Terratrèmol d'intensitat VIII amb epicentre al terme d'Amer. Va anar acompanyat d'altres d'intensitat inferior en els mesos anteriors i posteriors a aquest. | 19/03/1427 | Va causar danys materials importants en edificis i habitatges de diferents municipis, especialment a Amer, produint ferits i víctimes mortals |

DADES ESPECÍFIQUES ASSOCIADES A SISMES**Àrees o sectors d'afectació**

La intensitat referida és prevista per a la totalitat del municipi. Així mateix, no s'han detectat zones amb reducció / amplificació de les conseqüències del sisme per l'efecte del sòl o l'estat dels immobles.

PUNTS SINGULARS RESPECTE A L'EFECTE DÒMINO

Afecta a tota la zona del casc antic d'Hostalric i recinte emmurallat

2.3. RISCOS ESPECÍFICS

En el supòsit que una entitat local desenvolupi en el seu territori diverses activitats obligades a redactar i aprovar un pla d'autoprotecció, pot elaborar un pla específic municipal que faci la funció d'integració, coordinació i relació de les diferents figures d'autoprotecció.

| RISCOS ESPECÍFICS | | | |
|-------------------|---|----------------------------|---------------|
| | ESCENARIS POSSIBLES | CONSEQÜÈNCIES PROBABLES | ZONES DE RISC |
| RISC 1: | No hi ha cap pla específic municipal redactat | | |
| RISC 2: | | | |

Codi Segur de Verificació: 6a594545-0198-4b46-9d39-4124b8783310
Origen: Administració
Identificador document original: ES_L01081000_2021_11487217
Data d'impressió: 09/04/2021 13:58:25
Pàgina 40 de 140

SIGNATURES
1.- NIL PAPIOL CHAMPAGNE (SIG) (Alcalde), 09/04/2021 13:02



DOCUMENT 3: VULNERABILITAT MUNICIPAL**3.1. ÀREES O SECTORS D'AFECTACIÓ I ELEMENTS VULNERABLES PER A CADA RISC****3.1.1. RISCOS TERRITORIALS**

| VULNERABILITAT MUNICIPAL | | |
|---------------------------------------|---|--|
| | UBICACIÓ | DESCRIPCIÓ |
| PANDÈMIES | Tot el terme municipal especialment els nuclis de població | S'haurà de tenir especial atenció amb els grups d'edat més joves, els més grans i les persones amb malalties cròniques |
| ONADA DE CALOR | Tot el terme municipal especialment els nuclis de població | En cas d'onada de calor els nens i la gent gran seran els més afectats |
| ONADA DE FRED | Tot el terme municipal | En cas d'onada de fred els nens, la gent gran, persones amb malalties cròniques o sense sostre seran els més afectats. |
| TRANSPORT VIATGERS FERROCARRIL | Recorregut de la línia ferroviària FFCC Barcelona – Portbou | En cas d'accident o avaria es poden produir víctimes mortals i ferits, usuaris confinats dins el tren,.. |
| CONCENTRACIÓ DE PERSONES | Nuclis de població | En cas d'aglomeracions les persones amb mobilitat reduïda, la gent gran i els nens seran els més vulnerables |

3.1.2. RISCOS ESPECIALS**TAULA RESUM RISC I ÀREES AFECTACIÓ**

| VULNERABILITAT MUNICIPAL | | |
|--------------------------|--|---|
| | UBICACIÓ | DESCRIPCIÓ |
| INFOCAT | Tot el terme municipal | Municipi amb un elevat percentatge de massa forestal i amb urbanitzacions i edificacions en massa forestal o a un perímetre de 500 m d'aquesta. |
| INUNCAT | Zones pròximes al Riu Tordera i a la Riera d'Arbúcies. | Perill d'afectació per inundació a la zona industrial Pla de Fogars i Pla de la Mata, la zona esportiva de Fogars, a vies de comunicació com la GI-512, la C-35 i la BV-5122, a diferents guals de camins municipals i a edificacions i instal·lacions pròximes a les zones inundables. |
| NEUCAT | Tot el terme municipal | En cas de nevada es poden generar problemes relacionats amb la mobilitat, en els subministraments bàsics i en els serveis en general. |

Document Únic de Protecció Civil Municipal d'Hostalric

| | | |
|------------------|--|---|
| VENCAT | Tot el terme municipal | Afectació generalitzada amb especial atenció a problemes de mobilitat, danys materials o personals varis causats per la caiguda d'arbres o altres elements. |
| TRANSCAT | Recorregut de la l'autopista AP7 dins el terme. | Es podran veure afectats qualsevol persona, edificació, instal·lació o element natural dins el perímetre de 500 m de la infraestructura. |
| PLASEQCAT | Sector Est del municipi (ajuntament –Nucli antic). Encara que es pot arribar a tot el terme municipal | Per existència d'establiments industrials afectats pel risc químic dins de la zona d'alerta del Plaseqcat. |
| SISMICAT | Tot el terme municipal | Inicialment es poden veure més afectades les edificacions més envellides o en mal estat. |

3.2. ELEMENTS VULNERABLES

Per tal d'identificar els elements vulnerables del municipi s'ha utilitzat els mateixos elements i codificació que l'emprat en el catàleg d'edificacions aïllades del municipi. Així mateix, s'han incorporat el sòl urbà amb simbologia específica (nucli, urbanitzacions i polígons) i el elements en disseminat no inclosos en el catàleg amb codi indicat.

Per tal de poder diferenciar les diferents tipologies d'elements vulnerables que s'han diferenciat amb la següent relació de colors:

| TIPOLOGIA / ÚS |
|---------------------------------------|
| Sòl urbà |
| Instal·lació / activitat / industrial |
| Edificació / habitatge / Allotjament |
| Element Natural / altres |

3.2.1. INCENDIS FORESTALS (INFOCAT)

Principals elements que poden veure's afectats

| SÍMBOL | NOM |
|------------------|---|
| Símbol específic | El nucli d'Hostalric i zones industrials |
| Símbol específic | Conjunt d'edificacions i instal·lacions en disseminat |

Llistat global d'elements vulnerables per INCENDIS del conjunt del terme municipal

| CODI | DENOMINACIÓ | TIPIUS | TELEFON | COORDENADES | |
|------|----------------------------------|----------------------|---------|-------------|-----------|
| | | | | UTM X | UTM Y |
| 1 | NUCLI D'HOSTALRIC | Sòl urbà residencial | | 469.271 | 4.621.382 |
| 2 | POLÍGON INDUSTRIAL | Sòl urbà industrial | | 468.497 | 4.620.599 |
| 3 | ESTACIÓ DE GAS (BESSÓ D'EN COLL) | INSTAL·LACIÓ | | 469.070 | 4.620.145 |
| 4 | DEPURADORA D'HOSTALRIC | INSTAL·LACIÓ | | 469.084 | 4.620.303 |
| 5 | LA FARGA | EDIFICACIÓ | | 469.661 | 4.620.308 |
| 6 | MAS BOSSOM | INSTAL·LACIÓ | | 469.433 | 4.621.079 |
| 7 | CASTELL FORTALESA D'HOSTALRIC | INSTAL·LACIÓ | | 469.512 | 4.621.403 |
| 8 | MOLÍ D'HOSTALRIC | EDIFICACIÓ | | 469.971 | 4.621.556 |
| 10 | GPHER TEXTIL | INSTAL·LACIÓ | | 468.479 | 4.621.161 |
| 11 | AUTOREPARACIÓ LA SELVA SL | INSTAL·LACIÓ | | 468.592 | 4.621.159 |
| 12 | ESTACIÓ DE TREN HOSTALRIC | INSTAL·LACIÓ | | 469.376 | 4.621.837 |
| 13 | MAS CIURANA | EDIFICACIÓ | | 469.434 | 4.621.921 |
| 14 | MAS PUIG-PIQUÉ | EDIFICACIÓ | | 469.738 | 4.622.133 |
| 15 | LA CASETA | EDIFICACIÓ | | 470.084 | 4.621.941 |

3.2.2. INUNDACIONS (INUNCAT)

*Document Únic de Protecció Civil Municipal d'Hostalric***Principals elements que poden veure's afectats**

| SÍMBOL | NOM |
|------------------|--|
| Símbol específic | Afeccions a la circulació i accés a Hostalric |
| Símbol específic | Inundacions als terrenys agrícoles del Pla de les Polles i al polígon industrial aigües avall de la carretera C-251. |
| Símbol específic | Afeccions a zones agrícoles i a la autopista del Mediterrani A-7. |
| Símbol específic | Riera d'Arbúcies en la Tordera en el Terme municipal d'Hostalric- amb afeccions a zones industrials- a una escola i camp de futbol |
| Símbol específic | Sector sud oest nucli urbà Hostalric, gual via Romana. |
| Símbol específic | Sector nord nucli urbà, Avda.General estrada confluència baixada c.l'Estació. |
| Símbol específic | Sector est nucli urbà, zona entrada municipi – policia local. |
| Símbol específic | Sector sud nucli urbà Hostalric, gual el Moli |
| Símbol específic | c. Ravalet n.: 88,100,102,104,106, 108, 110, 112, 129 i 131 |
| Símbol específic | Avda. Coronel Estrada 16 i 24 |
| Símbol específic | c. Mallorca: 2,4,6,8,10,12,14,16,18,20,22,24,11,13,15,17,19 |
| Símbol específic | c. Lleida 1 |
| Símbol específic | Plaça. Pl Dr. Riera,2 i 4 |
| Símbol específic | c. Tarragona n. 2 |
| Símbol específic | c. Matagalls Goher Textil s/n i Matagalls final carrer s/n |
| Símbol específic | Depuradora Dartex, poligon industrial |

Llistat global d'elements vulnerables per INUNDACIONS del conjunt del terme municipal

| CODI | DENOMINACIÓ | TIPUS | TELEFON | COORDENADES | |
|------|---------------------------------------|----------------------|---------|-------------|-----------|
| | | | | UTM X | UTM Y |
| 1 | NUCLI D'HOSTALRIC | Sòl urbà residencial | | 469.271 | 4.621.382 |
| 2 | POLÍGON INDUSTRIAL | Sòl urbà indústria | | 468.497 | 4.620.599 |
| 3 | ESTACIÓ DE GAS (BESSÓ D'EN COLL) | INSTAL·LACIÓ | | 469.070 | 4.620.145 |
| 4 | DEPURADORA DARTEX, POLIGON INDUSTRIAL | INSTAL·LACIÓ | | | |
| 5 | LA FARGA | EDIFICACIÓ | | 469.661 | 4.620.308 |
| 8 | MOLÍ D'HOSTALRIC | EDIFICACIÓ | | 469.971 | 4.621.556 |
| 10 | GPHER TEXTIL | INSTAL·LACIÓ | | 468.479 | 4.621.161 |



3.2.3. NEVADES (NEUCAT)**Nuclis i/o edificacions que poden quedar aïllats per la nevada**

| SÍMBOL | NOM |
|------------------|---|
| Símbol específic | Nucli urbà d'Hostalric. |
| Símbol específic | Pol. Industrial la Pineda |
| Símbol específic | Institut Vescomtat de Cabrerar i elements Zona esportiva |
| Símbol específic | Edificacions, instal·lacions o infraestructures en disseminat |

Vulnerabilitat en l'àmbit de la mobilitat, s'han determinat els següents:

| PUNTS CONFLICTIUS DE LA XARXA VIÀRIA: | |
|---------------------------------------|--|
| Punt | Descripció |
| Accès C-35, | Sectro Oest Hostalric : Polígon Industrial Les Pindes |
| C-35 z | Entrada municipi C-35z / c. Del Ravalet, davant local Policia Municipal. |

Serveis que poden quedar afectats com a conseqüència de la nevada i originar problemes més greus:

Per exemple, els serveis funeraris poden tenir problemes si com a conseqüència de la nevada, hi ha dificultats per accedir al cementiri. També poden produir-se problemes d'acumulació d'escombreries, en el cas que la nevada produeixi dificultats per accedir als contenidors i als abocadors,...

| SERVEI | UBICACIÓ |
|-----------------------------------|-----------------------------|
| Serveis Sanitaris i d'assistència | Tot el terme municipal |
| Subministraments energètic | Tot el terme municipal |
| Subministrament d'aigua | Zones urbanes |
| Transport públic i escolar | Nucli urbà i urbanitzacions |
| Servei telefònic | Tot el terme municipal |
| Serveis funeraris | Tot el terme municipal |
| Recollida d'escombreries | Tot el terme municipal |



*Document Únic de Protecció Civil Municipal d'Hostalric***Llistat global d'elements vulnerables per NEVADES del conjunt del terme municipal**

| CODI | DENOMINACIÓ | TIPIUS | TELEFON | COORDENADES | |
|------|----------------------------------|----------------------|---------|-------------|-----------|
| | | | | UTM X | UTM Y |
| 1 | NUCLÍ D'HOSTALRIC | Sòl urbà residencial | | 469.271 | 4.621.382 |
| 2 | POLÍGON INDUSTRIAL | Sòl urbà industria | | 468.497 | 4.620.599 |
| 3 | ESTACIÓ DE GAS (BESSÓ D'EN COLL) | INSTAL·LACIÓ | | 469.070 | 4.620.145 |
| 4 | DEPURADORA D'HOSTALRIC | INSTAL·LACIÓ | | 469.084 | 4.620.303 |
| 5 | LA FARGA | EDIFICACIÓ | | 469.661 | 4.620.308 |
| 6 | MAS BOSSOM | INSTAL·LACIÓ | | 469.433 | 4.621.079 |
| 7 | CASTELL FORTALESA D'HOSTALRIC | INSTAL·LACIÓ | | 469.512 | 4.621.403 |
| 8 | MOLÍ D'HOSTALRIC | EDIFICACIÓ | | 469.971 | 4.621.556 |
| 10 | GPHER TEXTIL | INSTAL·LACIÓ | | 468.479 | 4.621.161 |
| 11 | AUTOREPARACIÓ LA SELVA SL | INSTAL·LACIÓ | | 468.592 | 4.621.159 |
| 12 | ESTACIÓ DE TREN HOSTALRIC | INSTAL·LACIÓ | | 469.376 | 4.621.837 |
| 13 | MAS CIURANA | EDIFICACIÓ | | 469.434 | 4.621.921 |
| 14 | MAS PUIG-PIQUÉ | EDIFICACIÓ | | 469.738 | 4.622.133 |
| 15 | LA CASETA | EDIFICACIÓ | | 470.084 | 4.621.941 |

*Document Únic de Protecció Civil Municipal d'Hostalric***3.2.4. VENTADES (VENCAT)****Llistat global d'elements vulnerables per VENTADES del conjunt del terme municipal**

| CODI | DENOMINACIÓ | TIPUS | TELEFON | COORDENADES | |
|------|----------------------------------|----------------------|---------|-------------|-----------|
| | | | | UTM X | UTM Y |
| 1 | NUCLI D'HOSTALRIC | Sòl urbà residencial | | 469.271 | 4.621.382 |
| 2 | POLÍGON INDUSTRIAL | Sòl urbà industria | | 468.497 | 4.620.599 |
| 3 | ESTACIÓ DE GAS (BESSÓ D'EN COLL) | INSTAL-LACIÓ | | 469.070 | 4.620.145 |
| 4 | DEPURADORA D'HOSTALRIC | INSTAL-LACIÓ | | 469.084 | 4.620.303 |
| 5 | LA FARGA | EDIFICACIÓ | | 469.661 | 4.620.308 |
| 6 | MAS BOSSOM | INSTAL-LACIÓ | | 469.433 | 4.621.079 |
| 7 | CASTELL FORTALESA D'HOSTALRIC | INSTAL-LACIÓ | | 469.512 | 4.621.403 |
| 8 | MOLÍ D'HOSTALRIC | EDIFICACIÓ | | 469.971 | 4.621.556 |
| 10 | GPHER TEXTIL | INSTAL-LACIÓ | | 468.479 | 4.621.161 |
| 11 | AUTOREPARACIÓ LA SELVA SL | INSTAL-LACIÓ | | 468.592 | 4.621.159 |
| 12 | ESTACIÓ DE TREN HOSTALRIC | INSTAL-LACIÓ | | 469.376 | 4.621.837 |
| 13 | MAS CIURANA | EDIFICACIÓ | | 469.434 | 4.621.921 |
| 14 | MAS PUIG-PIQUÉ | EDIFICACIÓ | | 469.738 | 4.622.133 |
| 15 | LA CASETA | EDIFICACIÓ | | 470.084 | 4.621.941 |

3.2.5. ACCIDENTS EN EL TRANSPORT DE MERCADERIES PERILLOSES (TRANSCAT)

A les taules de les pàgines següents, apareixen els principals elements vulnerables possiblement afectats segons l'anàlisi de risc. S'ha tingut en compte com a elements vulnerables, no només la població i els béns, sinó també la vulnerabilitat mediambiental (cursos d'aigua, captacions, etc.).

En el cas d'accident en el transport de matèries perilloses s'estipula una distància estàndard de 500 m a banda i banda de la infraestructura AP7 per tal d'identificar els elements vulnerables per a cada una.

Llistat elements vulnerables per transport matèries perilloses AP7

| CODI | DENOMINACIÓ | TIPUS | TELEFON | COORDENADES | |
|------|----------------------------------|----------------------|---------|-------------|-----------|
| | | | | UTM X | UTM Y |
| 1 | NUCLI D'HOSTALRIC | Sòl urbà residencial | | 469.271 | 4.621.382 |
| 2 | POLÍGON INDUSTRIAL | Sòl urbà indústria | | 468.497 | 4.620.599 |
| 3 | ESTACIÓ DE GAS (BESSÓ D'EN COLL) | INSTAL·LACIÓ | | 469.070 | 4.620.145 |
| 4 | DEPURADORA D'HOSTALRIC | INSTAL·LACIÓ | | 469.084 | 4.620.303 |
| 5 | LA FARGA | EDIFICACIÓ | | 469.661 | 4.620.308 |
| 8 | MOLÍ D'HOSTALRIC | EDIFICACIÓ | | 469.971 | 4.621.556 |
| 16 | RIU LA TORDERA | ELEMENT NATURAL | | 475.899 | 4.617.040 |
| 17 | RIERA D'ARBÚCIES | ELEMENT NATURAL | | 449.099 | 4.625.206 |

Llistat elements vulnerables per transport matèries perilloses FFCC

| CODI | DENOMINACIÓ | TIPUS | TELEFON | COORDENADES | |
|------|-------------------------------|----------------------|---------|-------------|-----------|
| | | | | UTM X | UTM Y |
| 1 | NUCLI D'HOSTALRIC | Sòl urbà residencial | | 469.271 | 4.621.382 |
| 2 | POLÍGON INDUSTRIAL | Sòl urbà indústria | | 468.497 | 4.620.599 |
| 7 | CASTELL FORTALESA D'HOSTALRIC | INSTAL·LACIÓ | | 469.512 | 4.621.403 |
| 8 | MOLÍ D'HOSTALRIC | EDIFICACIÓ | | 469.971 | 4.621.556 |
| 10 | GPHER TEXTIL | INSTAL·LACIÓ | | 468.479 | 4.621.161 |
| 11 | AUTOREPARACIÓ LA SELVA SL | INSTAL·LACIÓ | | 468.592 | 4.621.159 |
| 12 | ESTACIÓ DE TREN HOSTALRIC | INSTAL·LACIÓ | | 469.376 | 4.621.837 |
| 13 | MAS CIURANA | EDIFICACIÓ | | 469.434 | 4.621.921 |
| 14 | MAS PUIG-PIQUÉ | EDIFICACIÓ | | 469.738 | 4.622.133 |
| 15 | LA CASETA | EDIFICACIÓ | | 470.084 | 4.621.941 |
| 17 | RIERA D'ARBÚCIES | ELEMENT NATURAL | | 449.099 | 4.625.206 |



Document Únic de Protecció Civil Municipal d'Hostalric

Llistat elements vulnerables per transport matèries perilloses TAV

| CODI | DENOMINACIÓ | TIPUS | TELEFON | COORDENADES | |
|------|-------------------------------|----------------------|---------|-------------|-----------|
| | | | | UTM X | UTM Y |
| 1 | NUCLI D'HOSTALRIC | Sòl urbà residencial | | 469.271 | 4.621.382 |
| 2 | POLÍGON INDUSTRIAL | Sòl urbà indústria | | 468.497 | 4.620.599 |
| 7 | CASTELL FORTALESA D'HOSTALRIC | INSTAL-LACIÓ | | 469.512 | 4.621.403 |
| 8 | MOLÍ D'HOSTALRIC | EDIFICACIÓ | | 469.971 | 4.621.556 |
| 10 | GPHER TEXTIL | INSTAL-LACIÓ | | 468.479 | 4.621.161 |
| 11 | AUTOREPARACIÓ LA SELVA SL | INSTAL-LACIÓ | | 468.592 | 4.621.159 |
| 12 | ESTACIÓ DE TREN HOSTALRIC | INSTAL-LACIÓ | | 469.376 | 4.621.837 |
| 13 | MAS CIURANA | EDIFICACIÓ | | 469.434 | 4.621.921 |
| 14 | MAS PUIG-PIQUÉ | EDIFICACIÓ | | 469.738 | 4.622.133 |
| 15 | LA CASETA | EDIFICACIÓ | | 470.084 | 4.621.941 |
| 17 | RIERA D'ARBÚCIES | ELEMENT NATURAL | | 449.099 | 4.625.206 |

Elements vulnerables mediambientals:

| PUNT | CARACTERÍSTIQUES |
|------------------|--|
| Riu Tordera | La Tordera Transcorre en paral·lel a l'autopista i fa de límit administratiu entre Fogars i Hostalric . Està dins la zona d'influència de l'autopista del km 92,7 al 99,7 |
| Riera d'Arbúcies | Tot creuant per sota de C-35 i línia AVE, en el límit amb Sant Feliu de Buixalleu. S'uneix al riu Tordera dins el terme d'Hostalric i és on hi ha les captacions del municipi. |

Elements vulnerables de mobilitat:

| Carretera/ via | (1) | CARACTERÍSTIQUES |
|-------------------|-------------------------------|--|
| | Nivell de perill de la via | |
| C-35 | Alt | Dóna accés a la zona industrial on hi ha la molts establiments industrials |
| C-35z | Mig | Circunvalael nucli d'Hostalric pel sector nord, enllaça amb la C-35 |
| GI-553 | Baix | Possible afectació en el seu enllaça amb la C-35 |
| AP-7 | Molt alt | Via de comunicació prioritara de Catalunya i Estat Espanyol amb |

(1) Nivell de perill de la via de carreteres en transport matèries perilloses, segons Mapa de protecció civil de Catalunya



**3.2.6. ACCIDENTS GREUS EN ESTABLIMENTS AMB SUBSTÀNCIES PERILLOSES
(PLASEQCAT)**

A les taules següents, apareixen els principals elements vulnerables possiblement afectats segons l'anàlisi de risc de les empreses. S'ha considerat elements vulnerables, no només la població i els béns, sinó també la vulnerabilitat mediambiental.

Llistat elements vulnerables PLASEQCAT

El Plaseqcat anatòmic estipula per a l'empresa CRODA IBÈRICA S.A una zona d'intervenció (800 m) i una zona d'alerta (1700 m) depenen de la proximitat a l'empresa.


| CODI | DENOMINACIÓ | TIPUS | TELEFON | COORDENADES | |
|------|-------------------|----------------------|---------|-------------|-----------|
| | | | | UTM X | UTM Y |
| 1 | NUCLI D'HOSTALRIC | Sòl urbà residencial | | 469.271 | 4.621.382 |
| 16 | RIU LA TORDERA | ELEMENT NATURAL | | 475.899 | 4.617.040 |

Elements vulnerables de mobilitat:

| Carretera | CARACTERÍSTIQUES |
|---------------------|--|
| C-35 | Dóna accés a la zona industrial on hi ha la molts establiments industrials |
| C-35z | Circunvala el nucli d'Hostalric pel sector nord, enllaça amb la C-35 |
| c. Ravalet | Carrer accés a la nucli per sector Est municipi, afectat per radi acció zona d'alerta. |
| Av. General Estrada | Carrer accés a la nucli per sector Est municipi, afectat per radi acció zona d'alerta |

Elements vulnerables mediambientals:

| PUNT | CARACTERÍSTIQUES |
|------------------------|---|
| Riu Tordera | Afectat per radi acció zona d'alerta, en el sector Est |
| Torrent de Sant Jacint | Afectat per radi acció zona d'alerta, en la seva confluència amb La Tordera |



3.2.7. EMERGÈNCIES SÍSMIQUES (SISMICAT)**Nuclis i/o edificacions que poden quedar aïllats per sisme**

| SÍMBOL | NOM |
|------------------|---|
| Símbol específic | El nucli d'Hostalric i zones industrials |
| Símbol específic | Casc antic i recinte amurallat |
| Símbol específic | Conjunt d'edificacions i instal·lacions en disseminat |

Edificis significatius especialment vulnerables:

| ZONA | MOTIU | EFFECTE |
|----------------------------------|-------|---------|
| Edificis en mal estt casc antic. | | |

PUNTS SINGULARS RESPECTE A L'EFFECTE DÒMINO

Dins de la zona d'alerta del terme municipal hi ha l'empresa amb risc químic Croda Ibèrica S.A. En cas de Sisme pot arribar afectar a la mateixa ocasionant efectes sobre el municipi.

Llistat global d'elements vulnerables per SISMES del conjunt del terme municipal

| CODI | DENOMINACIÓ | TIPUS | TELEFON | COORDENADES | |
|------|----------------------------------|----------------------|---------|-------------|-----------|
| | | | | UTM X | UTM Y |
| 1 | NUCLI D'HOSTALRIC | Sòl urbà residencial | | 469.271 | 4.621.382 |
| 2 | POLÍGON INDUSTRIAL | Sòl urbà industria | | 468.497 | 4.620.599 |
| 3 | ESTACIÓ DE GAS (BESSÓ D'EN COLL) | INSTAL·LACIÓ | | 469.070 | 4.620.145 |
| 4 | DEPURADORA D'HOSTALRIC | INSTAL·LACIÓ | | 469.084 | 4.620.303 |
| 5 | LA FARGA | EDIFICACIÓ | | 469.661 | 4.620.308 |
| 6 | MAS BOSSOM | INSTAL·LACIÓ | | 469.433 | 4.621.079 |
| 7 | CASTELL FORTALESA D'HOSTALRIC | INSTAL·LACIÓ | | 469.512 | 4.621.403 |
| 8 | MOLÍ D'HOSTALRIC | EDIFICACIÓ | | 469.971 | 4.621.556 |
| 10 | GPHER TEXTIL | INSTAL·LACIÓ | | 468.479 | 4.621.161 |
| 11 | AUTOREPARACIÓ LA SELVA SL | INSTAL·LACIÓ | | 468.592 | 4.621.159 |
| 12 | ESTACIÓ DE TREN HOSTALRIC | INSTAL·LACIÓ | | 469.376 | 4.621.837 |
| 13 | MAS CIURANA | EDIFICACIÓ | | 469.434 | 4.621.921 |
| 14 | MAS PUIG-PIQUÉ | EDIFICACIÓ | | 469.738 | 4.622.133 |
| 15 | LA CASETA | EDIFICACIÓ | | 470.084 | 4.621.941 |

3.2.8. PERSONES I ACTES EN ZONES DE RISC:**Població que ha de seguir un tractament inajornable o que presenta problemes de mobilitat reduïda a la zona que pot quedar afectada en cas d'una emergència**

| Població | Ubicació |
|---|----------|
| A data de redacció d'aquest document l'Ajuntament disposa d'informació respecte certs veïns amb mobilitat reduïda o dependència els quals s'haurà de procurar assistir durant una emergència. | |
| Així mateix, en cas d'una possible emergència, es sol·licitarà informació sobre persones vulnerables al centre mèdic del municipi, amb qui es mantindrà contacte continuat, i es contactarà amb els assistents socials del municipi o del Consell Comarcal. | |

Zones amb presència de persones sense llar que es poden veure afectades per una emergència:

| ZONA | DESCRIPCIÓ |
|------|---|
| | En data de redacció del present pla no s'han detectat persones sense llar al municipi |

Principals actes, fires i festes que es podrien veure afectats en cas d'emergència

| Acte | Localització | Data | Aforament (orientatiu) |
|-----------------------|-------------------|-----------------------------------|------------------------|
| Cavalcada de reis | Nucli d'Hostalric | 5 gener | 1000 |
| Carnaval | Nucli d'Hostalric | Dissabte de carnaval | 1000 |
| Fira Medieval | Nucli d'Hostalric | Cap de setmana de Pasqua | 8000/dia |
| Festa de la Germandat | Nucli d'Hostalric | Dilluns de Pasqua | 300 |
| Festa gegantera | Nucli d'Hostalric | Cap de setmana del 1 de maig | 400 |
| Festa Major | Nucli d'Hostalric | 1r cap de setmana de juliol | 2000/dia |
| Fira de Sant Miquel | Nucli d'Hostalric | Darrer cap de setmana de setembre | 600/dia |

DOCUMENT 4. PROCEDIMENTS OPERATIUS PER RISC

4.1. PROCEDIMENT OPERATIU

4.1.1. CRITERIS D'ACTIVACIÓ. NIVELLS.

PREALERTA:

La prealerta es produeix, en general a partir d'un comunicat del CECAT, quan:

- És previsible un fenomen que pot produir situacions de risc per la població a mig termini.
- També es pot produir en maniobres en determinades instal·lacions (per exemple les derivades de control de preses que generen cabals propers a produir inundacions).

La prealerta no implica l'activació del Pla.

ALERTA:

El Pla s'activa en **fase d'alerta**, en general a partir d'un comunicat del CECAT, quan:

- * S'informa de l'activació d'un Pla Especial de la Generalitat en fase d'alerta per afectació a la zona on es troba el municipi.
- * Quan hi ha paràmetres objectius que fan preveure una situació d'emergència important a la població a curt termini.
- * Davant de emergències per riscos naturals que no afectin ni puguin afectar a persones, béns i vies de comunicació.
- * En emergències en determinades instal·lacions o infraestructures que no puguin produir danys a l'exterior però que puguin produir alarma en la població.

EMERGÈNCIA:

El Pla s'activa en **fase d'emergència**, en general a partir d'un comunicat del CECAT, davant de les situacions següents:

- * S'informa de l'activació en fase d'emergència d'un Pla Especial de la Generalitat en fase d'emergència per afectació a la zona on es troba el municipi.
- * Davant d'emergències que puguin comportar, per la seva evolució, un greu risc per al municipi o danys a la població.



Veure Annex 2, on es detallen criteris concrets per a cada risc.**4.1.2. TASQUES PREVENTIVES I OPERATIVES ASSOCIADES A CADASCUN DELS NIVELLS****ACCIONS PREVENTIVES AL RISC**

Depenen de la tipologia d'emergència es podran realitzar accions preventives al llarg de l'any en diferents graus i nivells ja siguin per minimitzar el risc o per ajudar en la seva intervenció. Per exemple:

- **Incendis forestals:** Arranjaments de camins, control hidrants i punts d'aigua per a mitjans d'intervenció, realització franja protecció de 25 m subjectes obligats Llei 5/2003,...
- **Inundacions:** Neteja de lleres i rius, senyalització de guals, obres de millora en punts conflictius,
- **Nevades:** Control i/o adquisició de fundents, manteniment de maquinària per treure neu, manteniment de grups electrògens,....

EN SITUACIÓ DE PREALERTA, S'HAN DE FER LES ACTUACIONS SEGÜENTS:

Per a emergències on sigui possible una previsió, abans d'activar el Pla d'actuació municipal en alerta o en emergència, el municipi pot començar a fer tota una sèrie d'actuacions preventives per minimitzar les possibles conseqüències dels fenòmens previstos. Davant d'un avís preventiu de pre-alerta, s'han de fer les actuacions següents:

- Un seguiment de la situació (en funció al tipus d'emergència i a la probabilitat de la materialització del fenomen, aquest seguiment pot ser de tipus "intern" i per tant no sempre es contempla la informació a la població).
- Els grups actuants i entitats afectades procediran a fer les actuacions previstes en els seus plans d'actuació, entre d'altres: vigilància i control de zones de risc, mesures per la reducció del risc, preparació per a una possible evolució de l'emergència a llindars superiors (alerta o emergència).
- Una transmissió de la informació sobre qualsevol anomalia detectada que pugui ser significativa. Concretament, s'informa als membres del Comitè Municipal d'Emergència, als centres de coordinació i als grups locals actuants, si s'escau, d'acord amb els procediments establerts.
- Una possible convocatòria del consell assessor municipal, si es considera necessari.
- Comunicar al Centre de Coordinació Operativa de Catalunya (**CECAT**) que el Pla de Protecció Civil municipal es troba en situació de pre-alerta.
- Davant de la previsió del risc, el Centre Receptor d'Alarmes trametrà els corresponents avisos preventius segons els procediments establerts.

PROCEDIMENTS D'ACTIVACIÓ. INTERFASE AMB PLANS SUPERIORS**» Detecció i notificació d'emergència:**

Document Únic de Protecció Civil Municipal d'Hostalric

Els avisos d'emergència associada a un pla especial de la Generalitat que rebí l'Ajuntament han de comunicar-se immediatament a:

- **Telèfon únic d'emergències de Catalunya (112)**
- **Centre de Coordinació Operativa de Catalunya (CECAT)**

» **Procediments d'activació**

El **CECAT** ha d'informar el **Centre Receptor d'Alarmes local (CRA)** dels municipis afectats o potencialment afectats per l'emergència, i per a determinats riscos li enviarà informació de referència com el mapa de risc. El **CRA** s'encarrega de comunicar-ho a l'alcalde.

En funció dels nivells i criteris que estableix el punt 3, l'alcalde activarà el Pla de protecció civil municipal, mitjançant el procediment establert, directament o a proposta de **CECAT**, o bé per indicació del director del Pla Especial de la Generalitat.

La interfase entre el Pla de protecció civil municipal i el Pla Especial de la Generalitat queda definida a partir de:

Els avisos que el **CECAT** fa al municipi. El **CECAT** enviarà un correu electrònic o una trucada informant que el Pla Especial de la Generalitat es troba activat.

La dependència de les funcions del responsable de l'emergència i del Comitè de Direcció tal com estan plantejades quan es produeix l'activació del Pla Especial de la Generalitat. Coordinació amb el director del Pla Especial de la Generalitat.

La configuració dels grups actuants locals establerts, adaptada a l'activació del Pla Especial de la Generalitat, fet que implica la integració dels grups d'actuació locals en els grups actuants del Pla Especial de la Generalitat i la coordinació amb la resta del grup.

La fase d'activació del Pla depèn de la corresponent fase del Pla Especial de la Generalitat i de la ubicació l'emergència respecte el municipi i l'impacte que la situació hi pugui tenir.

En general, en produir-se **l'activació del Pla**, s'ha de procedir a:

- La constitució del Comitè d'Emergències.
- L'avis d'activació als caps dels grups locals. Normalment s'ha de fer a través d'una trucada.
- La constitució dels grups actuants locals.
- La constitució del **CECOPAL**.
- La informació a la població sobre l'activació del Pla de protecció civil municipal i de les mesures de protecció a seguir d'acord amb les indicacions del director del Pla Especial de la Generalitat.
- En cas de ser constituït el **CCA**, l'establiment d'un contacte permanent.
- La mobilització de mitjans i recursos assignats al Pla.
- L'activació dels plans d'autoprotecció de la zona afectada.
- Una vegada activat el Pla i constituït el Consell Assessor, el CECOPAL i els grups locals, el director del Pla de protecció civil municipal ha de mantenir contacte permanent amb el director del Pla Especial de la Generalitat, amb el CCA i amb els responsables dels PAU corresponents.

Veure Document 5 – Procediment d'actuació dels diversos grups actuants

Veure Annex II - podeu trobar els criteris d'activació per a cada risc

EN GENERAL, AQUESTES ACCIONS ES CONCRETEN EN CAS D'ALERTA O EMERGÈNCIA DE LA FORMA SEGÜENT:

- * **Activació en alerta:** suposa l'avís al Consell Assessor de l'Emergència. A criteri de l'alcalde o el director del Pla Especial de la Generalitat, es pot mobilitzar el Grup Local d'Intervenció.
- * **Activació en emergència:** suposa la convocatòria del Consell Assessor de l'Emergència al CECOPAL i la mobilització dels grups actuants establerts en el Pla.

A continuació, es fa un recull de les actuacions principals a realitzar en cada cas, en funció del tipus de risc:

| TASQUES PREVENTIVES I OPERATIVES ASSOCIADES AL RISC BÀSIC / TERRITORIAL | |
|---|---|
| FASE | TASQUES |
| PREALERTA | <ul style="list-style-type: none"> ➤ Seguiment de la situació: <ul style="list-style-type: none"> ▪ Comunicats del CECAT ▪ Informació meteorològica: http://www.meteo.cat/ ▪ Estat de la xarxa viària: http://cit.transit.gencat.cat ▪ Responsable de l'activitat (en cas de risc per concentració de persones). ➤ Connectar i tenir a mà l'emissora de la Xarxa Rescat. |
| ALERTA EMERGÈNCIA 1 EMERGÈNCIA 2 | <ul style="list-style-type: none"> ➤ Activar el Pla bàsic municipal i comunicar-ho al CECAT. ➤ Trucar al 112 si es necessita ajuda externa (bombers, mossos d'esquadra o SEM). ➤ Constituir el Comitè d'emergències municipal (veure ordre de trucades a la fitxa del CRA) i habilitar el CECOPAL. Activar els grups locals d'actuació que s'escaigui. ➤ Connectar i tenir a mà l'emissora de la Xarxa Rescat. ➤ Fer seguiment de la situació (fonts del punt anterior) i mantenir comunicació amb el CECAT. ➤ Avís als elements vulnerables i demanar si tenen necessitats especials. ➤ Controlar el trànsit i l'accés a les zones afectades per l'emergència. ➤ Obrir i habilitar els centres d'acollida i fer l'acolliment de la població afectada, si escau. ➤ Col·laborar en les evacuacions, si escau. ➤ En cas de ventades: <ul style="list-style-type: none"> ▪ Tancar els següents espais públics: <ul style="list-style-type: none"> ▪ Equipaments a cel obert en general (pista jardí, camp de futbol, pati escoles,...) ▪ Suspendre esdeveniments i activitats esportives i recreatives a l'aire lliure que puguin tenir risc per tempestes elèctriques o caiguda de branques o arbres. ▪ Fer vigilància i neteja de la xarxa viària local i passos de vianants (arbres trencats, mobiliari urbà, runes, etc.). ➤ Habilitar punts d'informació a la població. ➤ Registre i organització dels voluntaris ocasionals. ➤ Comunicar canvis de fase d'activació del Pla bàsic d'emergències municipal al CECAT i als integrants del Comitè d'emergències municipal. |



Document Únic de Protecció Civil Municipal d'Hostalric

TASQUES PREVENTIVES I OPERATIVES ASSOCIADES AL
RISC D'INCENDI FORESTAL

| | |
|--------------|---|
| PREALERTA | <ul style="list-style-type: none"> ➤ Seguiment de la informació: <ul style="list-style-type: none"> ▪ Comunicats del CECAT ▪ Perill d'incendi forestal: http://www.gencat.cat/medinatural/incendis/mapaperill/ ▪ Informació meteorològica: http://www.meteo.cat/ ▪ Estat de la xarxa viària: http://cit.transit.gencat.cat ➤ Connectar i tenir a mà l'emissora de la Xarxa Rescat. ➤ Vigilància de les zones d'especial risc: (Veure apartat document 2 i 3, document 7 cartografia anexa). |
| ALERTA | <ul style="list-style-type: none"> ➤ Activar el Pla d'actuació municipal per incendis forestals i comunicar-ho al CECAT. ➤ Trucar al 112 si es detecta un incendi. ➤ Constituir el Comitè d'emergències municipal (veure ordre de trucades a la fitxa del CRA) i habilitar el CECOPAL. Activar els grups locals d'actuació. ➤ Connectar i tenir a mà l'emissora de la Xarxa Rescat. ➤ Fer seguiment de la situació (fonts del punt anterior) i mantenir comunicació amb el CECAT. ➤ Controlar el trànsit i l'accés a les zones afectades per l'incendi. ➤ Avis als elements vulnerables, transmetre la mesura d'autoprotecció que estableixi bombers i demanar si tenen necessitats especials. |
| EMERGÈNCIA 1 | <ul style="list-style-type: none"> ➤ Obrir i habilitar els centres d'acollida i fer l'acolliment de la població afectada, si escau. |
| EMERGÈNCIA 2 | <ul style="list-style-type: none"> ➤ Col·laborar en les evacuacions, si escau. ➤ Habilitar punts d'informació a la població. ➤ Preparar l'avituallament dels grups locals que treballin en l'incendi. ➤ Registre i organització dels voluntaris ocasionals ➤ Comunicar canvis de fase d'activació del Pla d'actuació municipal al CECAT i als integrants del Comitè d'emergències municipal. |

TASQUES PREVENTIVES I OPERATIVES ASSOCIADES AL
RISC D'INUNDACIONS

| | |
|-----------|---|
| PREALERTA | <ul style="list-style-type: none"> ➤ Seguiment de la informació: ➤ Comunicats del CECAT ➤ Informació meteorològica: http://www.meteo.cat/ ➤ Estacions d'aforament: http://aca.gencat.cat/ o http://195.55.247.237/saihebro/ ➤ Estat de la xarxa viària: http://cit.transit.gencat.cat ➤ Connectar i tenir a mà l'emissora de la Xarxa Rescat. ➤ Vigilància de les següents zones d'especial risc: (Veure apartat document 2 i 3, document 7 cartografia anexa). |
|-----------|---|

Document Únic de Protecció Civil Municipal d'Hostalric

| | |
|--|---|
| | <ul style="list-style-type: none"> ➤ Es realitzaran actuacions de vigilància del nivell d'aigua als següents punts d'actuacions prioritària: <ul style="list-style-type: none"> ▪ PAP1: Afeccions a la circulació i accés a Hostalric ▪ PAP2: Inundacions als terrenys agrícoles del Pla de les Polles i al polígon industrial aigües avall de la carretera C-251. ▪ PAP3: Afeccions a zones agrícoles i a la autopista del Mediterrani A-7. ▪ PAP4: Ref. cartografia anexa Doc.7 , Punt coord. X: 468.664 Y: 4.620.703 ▪ PAP5: Ref. cartografia anexa Doc.7 , Punt coord. X: 470.044 Y: 4.621.605 ▪ PAP6: Ref. cartografia anexa Doc.7 , Punt coord. X: 468.494 Y: 4.620.609 ▪ PAP7: Ref. cartografia anexa Doc.7 , Punt coord. X: 469.197 Y: 4.621.109 ▪ PAP8: Desguàs de la riera d'Arbúcies en la Tordera en el Terme municipal amb afeccions a zones industrials, escoles i zona esportiva. ➤ 6. Avisar aquelles persones que facin activitats a la llera del riu. |
| ALERTA EMERGÈNCIA 1 EMERGÈNCIA 2 | <ul style="list-style-type: none"> ➤ Activar el Pla d'actuació municipal per inundacions i comunicar-ho al CECAT. ➤ Trucar al 112 si es necessita ajuda externa (bombers, mossos d'esquadra o SEM). ➤ Constituir el Comitè d'emergències municipal (veure ordre de trucades a la fitxa del CRA) i habilitar el CECOPAL. Activar els grups locals d'actuació. ➤ Connectar i tenir a mà l'emissora de la Xarxa Rescat. ➤ Fer seguiment de la situació (fonts del punt anterior), seguir la vigilància i mantenir comunicació amb el CECAT. ➤ Es realitzaran actuacions concretes de vigilància del nivell d'aigua, senyalització i/o tancament en els següents punts d'actuació prioritària: <ul style="list-style-type: none"> ▪ PAP1: Afeccions a la circulació i accés a Hostalric ▪ PAP2: Inundacions als terrenys agrícoles del Pla de les Polles i al polígon industrial aigües avall de la carretera C-251. ▪ PAP3: Afeccions a zones agrícoles i a la autopista del Mediterrani A-7. ▪ PAP4: Ref. cartografia anexa Doc.7 , Punt coord. X: 468.664 Y: 4.620.703 ▪ PAP5: Ref. cartografia anexa Doc.7 , Punt coord. X: 470.044 Y: 4.621.605 ▪ PAP6: Ref. cartografia anexa Doc.7 , Punt coord. X: 468.494 Y: 4.620.609 ▪ PAP7: Ref. cartografia anexa Doc.7 , Punt coord. X: 469.197 Y: 4.621.109 ▪ PAP8: Desguàs de la riera d'Arbúcies en la Tordera en el Terme municipal amb afeccions a zones industrials, escoles i zona esportiva. ➤ Les actuacions de vigilància en els següents punts conflictius: <ul style="list-style-type: none"> ▪ PCM1: Sector sud oest nucli urbà Hostalric, gual via Romana. ▪ PCM2: Sector nord nucli urbà, Avda.General estrada confluència baixada c.l'Estació. ▪ PCM3: Sector est nucli urbà, zona entrada municipi – policia local. ▪ PCM4: Sector sud nucli urbà Hostalric, gual el Moli ➤ Senyalitzar, tallar o controlar les següents vies de la xarxa viària ➤ Suspènre els esdeveniments públics a l'aire lliure que puguin tenir risc per tempestes elèctriques o caiguda de branques o arbres. ➤ Suspènre activitats esportives i recreatives al mar o als rius i controlar l'accés als passeigs marítims, esculleres i dics. ➤ Avis als elements vulnerables i demanar si tenen necessitats especials. ➤ Fer vigilància i neteja de la xarxa viària local (treure fang i arbres trencats). |



Document Únic de Protecció Civil Municipal d'Hostalric

- Obrir i habilitar els centres d'acollida i fer l'acolliment de la població afectada, si escau.
- Col·laborar en les evacuacions que siguin necessàries.
- Registre i organització dels voluntaris ocasionals.
- Comunicar canvis de fase d'activació del Pla d'actuació municipal al CECAT i als integrants del Comitè d'emergències municipal.

**TASQUES PREVENTIVES I OPERATIVES ASSOCIADES AL
RISC DE NEVADES**

| | |
|---|--|
| PREALERTA | <ul style="list-style-type: none"> ➤ Seguiment de la informació: ➤ Comunicats del CECAT ➤ Informació meteorològica: http://www.meteo.cat/ ➤ Estat de la xarxa viària: http://cit.transit.gencat.cat ➤ Connectar i tenir a mà l'emissora de la Xarxa Rescat. ➤ Fer seguiment de la situació nivometeorològica. ➤ Comprovar la disponibilitat de fundents al magatzem de la brigada. ➤ Comprar més fundents, si és necessari. ➤ Punts de distribució de fundents: <ul style="list-style-type: none"> ▪ Magatzem brigada municipal ➤ Senyalitzar els següents punts conflictius per risc de glaçades. ➤ Habilitar zones d'aparcaments de vehicles a: <ul style="list-style-type: none"> ▪ Accés C-35, Sector Oest Hostalric: Pàrquing situat al Polígon Industrial Les Pindes ▪ Sector Oest: Pàrquing situat a la zona esportiva municipal. ➤ ➤ Revisar l'estat dels grups electrògens disponibles a: <ul style="list-style-type: none"> ▪ Magatzem brigada municipal |
| ALERTA EMERGÈNCIA 1 EMERGÈNCIA 2 | <ul style="list-style-type: none"> ➤ Activar el Pla d'actuació municipal per nevades i comunicar-ho al CECAT. ➤ Trucar al 112 si es necessita ajuda externa (bombers, mossos d'esquadra o SEM). ➤ Constituir el Comitè d'emergències municipal (veure ordre de trucades a la fitxa del CRA) i habilitar el CECOPAL. Activar els grups locals d'actuació. ➤ Connectar i tenir a mà l'emissora de la Xarxa Rescat. ➤ Fer seguiment de la situació (font del punt anterior), vigilància dels gruixos de neu i mantenir comunicació amb el CECAT. ➤ Vies de neteja prioritària (veure cartografia). ➤ Senyalitzar, tallar o controlar les següents vies de la xarxa viària. ➤ Neteja i distribució, si escau, de fundents per a vianants, al següent punts <ul style="list-style-type: none"> ▪ c. Baixada d'Ararà. ▪ c. Bonaventura Codina. ▪ c. Via Romana. ▪ Av. Coronel Estrada. ▪ c. Casanovas. ▪ c. Cap d'Estopa. <p>Altres carrers de neteja prioritària i aplicació fundents en cas de glaçades:</p> <ul style="list-style-type: none"> ▪ c. Girona. |



Document Únic de Protecció Civil Municipal d'Hostalric

| | |
|--|---|
| | <ul style="list-style-type: none"> ▪ c. Ravalet. ➤ Suspendre esdeveniments públics, activitats esportives i recreatives a l'aire lliure. ➤ Avis als elements vulnerables i demanar si tenen necessitats especials. ➤ Demanar la col·laboració de la població pel que fa a la neteja de les voreres i terrats. ➤ Obrir i habilitar els centres d'acollida i fer l'acolliment de la població afectada, si escau. ➤ Col·laborar en les evacuacions que siguin necessàries. ➤ Registre i organització dels voluntaris ocasionals. ➤ Comunicar canvis de fase d'activació del Pla d'actuació municipal al CECAT i als integrants del Comitè d'emergències municipal. |
|--|---|

**TASQUES PREVENTIVES I OPERATIVES ASSOCIADES AL
RISC DE VENTADES**

| | |
|--------------------------|---|
| PREALERTA | <ul style="list-style-type: none"> ➤ Seguiment de la situació: <ul style="list-style-type: none"> ▪ Comunicats del CECAT ▪ Informació meteorològica: http://www.meteo.cat/ ▪ Estat de la xarxa viària: http://cit.transit.gencat.cat ➤ Connectar i tenir a mà l'emissora de la Xarxa Rescat. ➤ Vigilància de les següents zones d'especial risc: (Veure apartat document 2 i 3, document 7 cartografia anexa). |
| ALERTA EMERGÈNCIA | <ul style="list-style-type: none"> ➤ Activar el Pla d'actuació municipal per risc de vent i comunicar-ho al CECAT. ➤ Trucar al 112 si es necessita ajuda externa (bombers, mossos d'esquadra o SEM). ➤ Constituir el Comitè d'emergències municipal (veure ordre de trucades a la fitxa del CRA) i habilitar el CECOPAL. Activar els grups locals d'actuació que s'escaigui. ➤ Connectar i tenir a mà l'emissora de la Xarxa Rescat. ➤ Fer seguiment de la situació (fonts del punt anterior) i mantenir comunicació amb el CECAT. ➤ Senyalitzar, tallar o controlar les següents vies de la xarxa viària. ➤ Fer vigilància i neteja de la xarxa viària local i passos de vianants (arbres trencats, mobiliari urbà, runes, etc.). ➤ Habilitar zones d'aparcaments de vehicles a: <ul style="list-style-type: none"> ▪ Entrada municipi C-35z / c. Del Ravalet, davant local Policia Municipal. ▪ Pàrquing situat al Polígon Industrial Les Pindes ➤ Tancar els següents espais públics: parcs, jardins i zones esportives aire lliure. ➤ Suspendre esdeveniments i activitats esportives i recreatives a l'aire lliure que puguin tenir risc per tempestes elèctriques o caiguda de branques o arbres. ➤ Avis als elements vulnerables, comunicant les mesures d'autoprotecció que s'estableixin des de la direcció del Pla, en cas de dubte, recomanar el confinament, i demanar si tenen necessitats especials. ➤ Fer l'avituallament dels elements vulnerables amb concentració de persones que no siguin autosuficients si el confinament és llarg. |



Document Únic de Protecció Civil Municipal d'Hostalric

- Obrir i habilitar els centres d'acollida i fer l'acolliment de la població afectada, si escau.
- Col·laborar en les evacuacions, si escau.
- Registre i organització dels voluntaris ocasionals.
- Comunicar canvis de fase d'activació del Pla d'actuació municipal al CECAT i als integrants del Comitè d'emergències municipal.

TASQUES PREVENTIVES I OPERATIVES ASSOCIADES AL RISC QUÍMIC EN EL TRANSPORT DE MERCADERIES PERILLOSES

ALERTA
EMERGÈNCIA

- Activar el Pla d'actuació municipal per a accidents en el transport de mercaderies perilloses i comunicar-ho al CECAT.
- Trucar al 112 si es necessita ajuda externa (bombers, mossos d'esquadra o SEM).
- Constituir el Comitè d'emergències municipal (veure ordre de trucades a la fitxa del CRA) i habilitar el CECOPAL. Activar els grups locals d'actuació.
- Connectar i tenir a mà l'emissora de la Xarxa Rescat.
- Fer seguiment de la situació i mantenir comunicació amb el CECAT.
- Avis als elements vulnerables comunicant les mesures d'autoprotecció que s'estableixin des de la direcció del Transcat, en cas de dubte, recomanar el confinament, i demanar si tenen necessitats especials.
- Controlar el trànsit i l'accés a les zones afectades per l'emergència.
- Obrir i habilitar els centres d'acollida i fer l'acolliment de la població afectada, si escau.
- Col·laborar en les evacuacions que siguin necessàries.
- Fer l'avituallament dels elements vulnerables amb concentració de persones que no siguin autosuficients si el confinament és llarg.
- Comunicar canvis de fase d'activació del Pla d'actuació municipal al CECAT i als integrants del Comitè d'emergències municipal.

TASQUES PREVENTIVES I OPERATIVES ASSOCIADES AL RISC QUÍMIC

ALERTA
EMERGÈNCIA

- Activar el Pla d'actuació municipal per a accidents greus en establiments amb substàncies perilloses i comunicar-ho al CECAT.
- Trucar al 112 si es necessita ajuda externa (bombers, mossos d'esquadra o SEM).
- Constituir el Comitè d'emergències municipal (veure ordre de trucades a la fitxa del CRA) i habilitar el CECOPAL. Activar els grups locals d'actuació.
- Connectar i tenir a mà l'emissora de la Xarxa Rescat.
- Fer seguiment de la situació i mantenir comunicació amb el CECAT.
- Avis als elements vulnerables comunicant les mesures d'autoprotecció que s'estableixin des de la direcció del Plaseqcat, en cas de dubte, recomanar el confinament, i demanar si tenen necessitats especials.
- Controlar el trànsit i l'accés a les zones afectades per l'emergència.
- Suspendre esdeveniments públics i altres activitats dins la zona afectada.
- Obrir i habilitar els centres d'acollida i fer l'acolliment de la població afectada, si escau.



Document Únic de Protecció Civil Municipal d'Hostalric

- Col·laborar en les evacuacions que siguin necessàries.
- Fer l'avituellament dels elements vulnerables amb concentració de persones que no siguin autosuficients si el confinament és llarg.
- Comunicar canvis de fase d'activació del Pla d'actuació municipal al CECAT i als integrants del Comitè d'emergències municipal.

**TASQUES PREVENTIVES I OPERATIVES ASSOCIADES AL
RISC RADIOLÒGIC**

- | | |
|--------------|--|
| ALERTA | <ul style="list-style-type: none"> ➤ Activar el Pla d'actuació municipal per emergències radiològiques i comunicar-ho al CECAT. ➤ Trucar al 112 si es necessita ajuda externa (bombers, mossos d'esquadra o SEM). ➤ Constituir el Comitè d'emergències municipal (veure ordre de trucades a la fitxa del CRA) i habilitar el CECOPAL. Activar els grups locals d'actuació. ➤ Connectar i tenir a mà l'emissora de la Xarxa Rescat. ➤ Fer seguiment de la situació i mantenir comunicació amb el CECAT. |
| EMERGÈNCIA 1 | <ul style="list-style-type: none"> ➤ Avis als elements vulnerables comunicant les mesures d'autoprotecció que s'estableixin des de la direcció del Radcat i, en cas de dubte recomanar el confinament, i demanar si tenen necessitats especials. |
| EMERGÈNCIA 2 | <ul style="list-style-type: none"> ➤ Controlar el trànsit i l'accés a les zones afectades per l'emergència. ➤ Suspendre esdeveniments públics i altres activitats dins la zona afectada. ➤ Obrir i habilitar els centres d'acollida i fer l'acolliment de la població afectada, si escau. ➤ Col·laborar en les evacuacions que siguin necessàries. ➤ Fer l'avituellament dels elements vulnerables amb concentració de persones que no siguin autosuficients si el confinament és llarg. ➤ Comunicar canvis de fase d'activació del Pla d'actuació municipal al CECAT i als integrants del Comitè d'emergències municipal. |

**TASQUES PREVENTIVES I OPERATIVES ASSOCIADES AL
RISC AERONÀUTIC**

- | | |
|--------------|--|
| PREALERTA | <ul style="list-style-type: none"> ➤ Seguiment de la informació: <ul style="list-style-type: none"> ▪ Comunicats del CECAT. ▪ Responsable de la instal·lació. ➤ Connectar i tenir a mà l'emissora de la Xarxa Rescat. |
| ALERTA | <ul style="list-style-type: none"> ➤ Activar el Pla d'actuació municipal per a emergències aeronàutiques i comunicar-ho al CECAT. ➤ Trucar al 112 si es necessita ajuda externa (bombers, mossos d'esquadra o SEM). |
| EMERGÈNCIA 1 | <ul style="list-style-type: none"> ➤ Constituir el Comitè d'emergències municipal (veure ordre de trucades a la fitxa del CRA) i habilitar el CECOPAL. Activar els grups locals d'actuació. ➤ Connectar i tenir a mà l'emissora de la Xarxa Rescat. |
| EMERGÈNCIA 2 | <ul style="list-style-type: none"> ➤ Fer seguiment de la situació i mantenir comunicació amb el CECAT. ➤ Controlar el trànsit i l'accés a les zones afectades per l'emergència. ➤ Suspendre esdeveniments públics i altres activitats, si escau. |



Document Únic de Protecció Civil Municipal d'Hostalric

- Obrir i habilitar els centres d'acollida i fer l'acolliment de la població afectada, si escau.
- Col·laborar en les evacuacions que siguin necessàries.
- Comunicar canvis de fase d'activació del Pla d'actuació municipal al CECAT i als integrants del Comitè d'emergències municipal.

TASQUES PREVENTIVES I OPERATIVES ASSOCIADES AL RISC SÍSMIC

| | |
|--|---|
| PREALERTA | <ul style="list-style-type: none"> ➤ Seguiment de la informació: <ul style="list-style-type: none"> ▪ Comunicats del CECAT ▪ Institut Cartogràfic i Geològic de Catalunya: http://www.icgc.cat/ ▪ Estat de la xarxa viària: http://cit.transit.gencat.cat ➤ Connectar i tenir a mà l'emissora de la Xarxa Rescat. |
| ALERTA EMERGÈNCIA 1 EMERGÈNCIA 2 | <ul style="list-style-type: none"> ➤ Activar el Pla d'actuació municipal per sismes i comunicar-ho al CECAT. ➤ Trucar al 112 si es necessita ajuda externa (bombers, mossos d'esquadra o SEM). ➤ Constituir el Comitè d'emergències municipal (veure ordre de trucades a la fitxa del CRA) i habilitar el CECOPAL. Activar els grups locals d'actuació. ➤ Connectar i tenir a mà l'emissora de la Xarxa Rescat. ➤ Fer seguiment de la situació i mantenir comunicació amb el CECAT. ➤ Avís als elements vulnerables i demanar si tenen necessitats especials. ➤ Controlar el trànsit i l'accés a les zones afectades. ➤ Inspecció dels edificis de major risc del municipi per detectar possibles danys: <ul style="list-style-type: none"> ▪ Equipaments públics: veure document 6 ▪ Edificis més antics o en mal estat ▪ Casc antic: recinte amurallat ➤ Suspendre esdeveniments públics i altres activitats, si escau. ➤ Obrir i habilitar els centres d'acollida i fer l'acolliment de la població afectada, si escau. ➤ Col·laborar en les evacuacions que siguin necessàries. ➤ Registre i organització dels voluntaris ocasionals ➤ Comunicar canvis de fase d'activació del Pla d'actuació municipal al CECAT i als integrants del Comitè d'emergències municipal. |



4.1.3. AVISOS: ORGANITZACIÓ, SISTEMES I RECORREGUTS D'AVÍS

Notificació d'alerta a la població, per posar en pràctica les mesures d'autoprotecció com el confinament o l'evacuació.

Sistemes/mitjans d'avís a la població:


- Els mitjans de comunicació locals.
- Web municipal.
- Sirenes de titularitat municipal
- Megafonia fixa o mòbil.
- Panells informatius.
- Oficines de turisme.
- Telefonía fixa i mòbil.
- Xarxes socials.

Responsabilitat: amb caràcter immediat, l'Alcalde o Alcaldessa. Quan el Pla Especial de la Generalitat està activat, aquesta responsabilitat és compartida amb el Director del Pla Especial de la Generalitat.

Direcció i coordinació de les tasques d'avís: L'Alcalde o Alcaldessa, a més del dispositiu municipal corresponent, tindrà el suport per executar aquestes tasques del Grup Local d'Ordre i Avisos i el del Pla Especial de la Generalitat.

PLASEQCAT Per emergències en establiments industrials amb substàncies perilloses, tindrà el suport del CECAT pel que fa a l'activació de les sirenes de la Xarxa d'Alarmes i Comunicacions de la Generalitat (en cas de ser instal·lades).

| AVISOS: ORGANITZACIÓ, SISTEMES I RECORREGUTS D'AVÍS | | | |
|---|--|---|--|
| RISC | RESPONSABLE | MITJANS | DESTINATARIS |
| INFOCAT | Cap del grup d'ordre i avisos a la població. | Telefònicament, per megafonia o in situ | Elements vulnerables afectats (veure DOCUMENT 3) |
| INUNCAT | | | |
| NEUCAT | | | |
| VENCAT | | | |
| TRANSCAT | | | |
| PLASEQCAT | | | |
| SISMICAT | | | |



4.1.4. PROCEDIMENTS DE RELACIÓ I D'INTERACCIÓ AMB ELS PLANS D'ÀMBIT SUPERIOR

El pla ha de preveure la integració i coordinació amb altres plans d'àmbit superior que es puguessin activar de forma simultània amb el pla.

Aquesta coordinació es reflecteix, bàsicament, en els següents aspectes:

| FASE EMERGÈNCIA | RESPONSABLE | ACCIÓ | MITJÀ |
|-----------------|-------------------------------|--|---|
| Inici | Alcalde o persona que delegui | Comunicar activació del Pla al CECAT | Telèfon, Correu electrònic o Xarxa Rescat |
| Durant | CRA o coordinador municipal | Sol·licitud d'ajuda externa, si s'escau al 112 | Telèfon o Xarxa Rescat |
| Durant | Alcalde o persona que delegui | Intercanvi informació amb el CECAT | Telèfon, Correu electrònic o Xarxa Rescat |
| Durant | Grups locals d'actuació | Col·laboració amb cossos d'emergència | Presencialment |
| Fi | Alcalde o persona que delegui | Comunicar desactivació Pla al CECAT | Telèfon, Correu electrònic o Xarxa Rescat |

4.2. MESURES DE PROTECCIÓ A LA POBLACIÓ

4.2.1. EXECUCIÓ DE L'EVACUACIÓ

L'evacuació o l'allunyament consisteixen a desplaçar els usuaris o la població afectada a altres llocs o dependències en zona segura.

Cal tenir previst els elements a desallotjar i l'habilitació de llocs d'allotjament temporal per a aquelles persones de pas o residents que no puguin arribar al seu destí o aquelles que han hagut d'abandonar els seus habitatges. També és fonamental que la població sàpiga com actuar en cas d'evacuació.

Responsabilitat de la decisió d'efectuar l'evacuació de la població: L'Alcalde o Alcaldessa. Quan el Pla Especial de la Generalitat està activat, aquesta responsabilitat recau en última instància en el Director del Pla Especial de la Generalitat.

Direcció i coordinació de les tasques d'evacuació: L'Alcalde o Alcaldessa (a més del dispositiu municipal corresponent), comptant amb el suport del Grup Local d'Ordre i Avisos i el del Pla Especial de la Generalitat per executar-les. Les tasques d'evacuació van íntimament lligades a les d'avís a la població descrites anteriorment.

Direcció i coordinació de les tasques d'acollida: L'Alcalde o Alcaldessa (a més del dispositiu municipal previst), comptant amb el Grup Local Logístic i d'Acollida.



Llocs de possible evacuació: Les zones a evacuar es definiran d'acord amb la localització i les característiques de l'emergència.

Relació de mitjans de transport: vegeu al document 6 que acompanya aquest manual el Catàleg de Mitjans i Recursos. En cas de necessitar més mitjans, s'han de sol·licitar al **Centre de Coordinació Operativa de Catalunya (CECAT)**.

Famílies que necessiten assistència en l'evacuació: Hi pot haver famílies d'urbanitzacions, de nuclis de població o cases aïllades o de barris perifèrics enfrontats directament amb la forest que necessitin assistència per a l'evacuació, ja sigui per la situació com per les condicions o circumstàncies de salut, etc.

4.2.2. ZONA D'ALLUNYAMENT

L'allunyament consisteix a desplaçar la població afectada a una zona segura de forma temporal. Les possibles zones d'allunyament es definiran depenen de l'emergència, la seva magnitud i localització.

4.2.3. PAUTES DE CONFINAMENT

En determinades circumstàncies en què no es pugui dur a terme l'evacuació en condicions de seguretat de la població ubicada en zona de risc, el confinament als habitatges i edificis pot esdevenir la mesura de protecció més adient. Es tractaria de refugiar-se dins dels edificis, tancar totes les obertures i entrades de les edificacions (portes, persianes, porticons) i situar-se el més lluny possible de la part de l'edifici on impactaria l'efecte de l'emergència (allau), en les parts superiors (inundacions), en les parts més interiors i allunyades de l'atmosfera exterior i tancar la ventilació (accidents amb substàncies perilloses), etc., en cas que l'emergència es desencadenés i afectés l'edifici.

A l'hora de valorar la conveniència o no de confinar la població i de restringir el moviment de les persones, cal tenir en compte si les edificacions a la zona d'arribada dels efectes de l'emergència poden funcionar com un refugi suficientment segur i si la previsió del perill pot empitjorar fins al punt de ser necessària l'evacuació. En aquest supòsit caldria valorar l'evacuació enfront del confinament, tenint en compte els casos que l'evacuació s'acabaria realitzant en condicions molt desfavorables i d'altíssima perillositat.

Les zones de confinament es definiran d'acord amb la localització i les característiques de l'emergència.

4.2.4. CONTROL D'ACCESSOS


L'objectiu del control d'accessos és impedir que persones i vehicles aliens a la gestió de l'emergència puguin entrar en la zona de risc. D'aquesta manera s'impedeix que aquestes persones es posin en perill i es garanteix que no destorben els grups actuant a la zona de risc. Pot ser necessari, en el seu cas, el control i l'ordenació del trànsit en les zones adjacents, amb l'objecte de facilitar l'arribada de nous recursos.

S'estableix control d'accessos als punts següents:

| PLA ESPECIAL | SUPÒSIT | PUNT | RUTES ALTERNATIVES |
|--------------|-----------------------------|--|--------------------|
| NEUCAT | Nevada | Entrada municipi C-35z / c. Del Ravalet, davant local Policia Municipal. Pàrquing situat al Polígon Industrial Les Pindes | A definir |
| TRANSCAT | Risc mercaderies perilloses | | A definir |
| INFOCAT | Incendi forestal | | A definir |
| INUNCAT | Inundació | | A definir |
| SISMICAT | Sisme | | A definir |
| VENCAT | Ventada molt forta | | A definir |
| PLASQCAT | Risc químic | | A definir |

4.3. CENTRES D'ACOLLIDA. TIPOLOGIA

| CENTRES D'ACOLLIDA TIPOLOGIA. | | | | | | | | | |
|-------------------------------|-------------------|----------------|-----------|-------|------------|--------------------------|-----------|-------|--|
| CODI | NOM | ADREÇA | CAPACITAT | LLITS | CALEFACCIÓ | DUTXES AMB AIGUA CALENTA | GENERADOR | CUINA | AFECTACIÓ PER RISC |
| Símbol específic | Pavelló Municipal | Via Romana s/n | | NO | SI | SI | NO | SI | INFOCAT INUNCAT NEUCAT VENCA SISMICAT TRANSCAT PLASEQCAT |



DOCUMENT 5. FITXES D'ACTUACIÓ

| FITXA D'ACTUACIÓ 1 | CENTRE RECEPTOR D'ALARMES (CRA) |
|--|--|
| ACCIONS A REALITZAR | |
| <p><u>FUNCIONS / ACCIONS</u></p> <ul style="list-style-type: none"> • Avís del sinistre o previsió de risc <p><u>Situacions de pre-alerta</u></p> <ul style="list-style-type: none"> • Ha d'avisar el coordinador tècnic municipal i l'alcalde. • Ha d'avisar, si l'alcalde ho creu convenient, aquelles persones que hagin de prendre les mesures preventives necessàries. • N'ha de fer el seguiment. <p><u>Alerta i emergència</u></p> <ul style="list-style-type: none"> • Ha d'anotar les dades. • Ha d'avisar: <ul style="list-style-type: none"> - al CECAT (<i>en cas que l'avis no l'hagin fet ells</i>). - al 112 - El coordinador tècnic municipal i l'alcalde. - Els caps dels grups locals i del gabinet de premsa. - Els membres del consell assessor, en cas que el director del pla ho disposi. - Els serveis municipals que puguin afrontar el sinistre - En cas de risc de nevades o d'allaus, els responsables dels serveis municipals operatius que hagin d'afrontar la possible situació d'emergència: cap de la brigada municipal, bombers, hospitals... per tal que facin les actuacions preventives adients. • Obtenir informació a través de la Policia Local. • En cas que el Pla s'activi de manera formal, ha d'avisar els membres del Consell Assessor i el Gabinet de Premsa. <p><u>MITJANS I RECURSOS</u></p> <ul style="list-style-type: none"> • Comunicacions <p><u>LLOC ON DIRIGIR-SE</u></p> <ul style="list-style-type: none"> • Centre Receptor d'Alarmes (CRA) <p><u>DOCUMENTACIÓ NECESSÀRIA</u></p> <ul style="list-style-type: none"> • Llistat telefònic • Si s'escau, informació sobre avisos a elements vulnerables per a diferents supòsits. | |



Document Únic de Protecció Civil Municipal d'Hostalric

FITXA D'ACTUACIÓ

2

RESPONSABLE MUNICIPAL DE L'EMERGÈNCIA

ACCIONS A REALITZAR

FUNCIONS / ACCIONS

- Avís del sinistre o de la previsió de risc: ha de contactar amb el **CRA** per iniciar la roda de trucades, ja establerta a la fitxa d'actuació 1 (CRA).
- N'ha de fer una valoració inicial (tot ampliant, si cal, la informació):
 - S'hi ha de determinar amb exactitud el lloc de l'emergència.
 - Les persones afectades.
 - Els danys materials
 - Informació de referència. Per exemple per incendis forestals l'estat dels camins d'accés...
- Ha de contactar amb el **CECAT** per tal de:
 - Confirmar l'avís, ampliar i contrastar la informació.
 - Preguntar si s'ha activat el Pla Especial de la Generalitat i si es constitueix el **CCA** o no (en cas afirmatiu, s'ha de demanar on es localitza i la forma de comunicació prevista).
 - Donar els telèfons de contacte de l'Ajuntament i del **CECOPAL**.

» Pre-alerta:

- Ha d'informar i de donar l'ordre als responsables dels grups actuants de preparar totes les mesures preventives necessàries i els equips de resposta per l'emergència que es podran necessitar en cas de materialitzar-se les situacions d'emergència previstes. Per exemple, en el cas de previsió de nevades, fer els avisos a la brigada d'obres per tal de què faci les actuacions pertinents per posar a punt tots els mitjans de prevenció i equips de resposta per l'emergència. Entre aquestes tasques, hi haurà: fer la previsió i recollida de material fundent, revisar el material de neteja de les carreteres.
- Donar les instruccions d'enllestir, a nivell municipal, totes aquelles operacions de manteniment que puguin afectar els serveis bàsics, en cas de materialitzar-se les situacions d'emergència previstes.
- Ha de donar l'ordre de que es faci un seguiment de la situació.
- Ha de recordar al CRA la necessitat que informi als membres del Comitè Municipal d'Emergència, als centres de coordinació i als grups locals actuants, si s'escau.
- Ha de recordar al CRA la necessitat que comuniquin al **CECAT** que el Pla de Protecció Civil Municipal es troba en situació de pre-alerta.

» Alerta

- Ha de donar l'ordre de fer prendre les mesures preventives necessàries en cas de materialitzar-se les emergències previstes. Per exemple: ha d'ordenar, si s'escau, inici del repartiment de fundents als punts conflictius en cas de nevades.
- D'acord amb el llistat d'elements vulnerables recollits en el Pla, preveure el desallotjament d'aquells elements que s'escaiguin.
- Donar l'ordre d'informar als elements vulnerables.
- Ha de donar l'ordre al cap del grup logístic de començar a preparar l'avitallament que puguin necessitar, en cas de confinament, els possibles elements més vulnerables.
- Ha de donar l'ordre al cap del grup sanitari de preveure tots els mitjans necessaris per atendre a aquelles persones que hagin de seguir tractaments mèdics inajornables que puguin quedar interromputs a causa de l'emergència (per exemple per nevades).
- Si el Pla Especial de la Generalitat es troba en situació d'alerta, ha de gestionar la coordinació entre el Pla de Protecció Civil municipal i el Pla Especial.
- Si ho creu convenient, ha de donar l'ordre d'activar formalment el Pla en el nivell d'alerta i encomanar al **CRA** l'avís dels membres del Comitè Municipal de l'Emergència, sense convocar-los, ja establerta a la fitxa d'actuació 1 (CRA). Comunicar aquesta activació al **CECAT**.
- Ha de fer el seguiment de l'alerta i, si ho creu convenient, ha de dirigir-se al **CECOPAL**.
- Ha de fer el manteniment de contactes amb el **CECAT**.
- L'alcalde ha de vetllar per tal que els mitjans de comunicació municipal informin a la població sobre la situació, sobre les actuacions que s'estan fent a nivell municipal i sobre els consells a seguir en cas que les previsions es materialitzin. En cas que el **CECAT** hagi emès un comunicat d'activació del Pla Especial de la Generalitat en fase d'alerta, l'alcalde vetllarà per tal que la informació a la població estigui en concordança amb les directrius del gabinet d'informació del Pla Especial de la Generalitat.



Document Únic de Protecció Civil Municipal d'Hostalric

FITXA D'ACTUACIÓ

2

RESPONSABLE MUNICIPAL DE L'EMERGÈNCIA

» **Emergència**

- Ha de contactar amb el director del Pla Especial de la Generalitat per concretar l'activació del Pla de forma coordinada. Ha d'activar el Pla en emergència i encomanar al **CRA** l'avís i convocatòria al **CECOPAL** dels membres del Comitè municipal de l'Emergència, ja establerta a la fitxa d'actuació 1 (CRA). Comunicar aquesta activació al **CECAT**.
- Amb el Comitè municipal de l'Emergència, ha de decidir la constitució dels grups locals d'actuació.
- Ha de preparar el **CECOPAL** i les dependències de la Policia Local per utilitzar-los com a centres d'operacions. Ha d'ampliar, si és possible, les línies i els aparells de comunicació (telèfon, fax i ràdio).
- Ha d'avaluar els possibles riscos a la població.
- Ha de preveure amb el cap de Bombers de la Generalitat i amb el **CECAT** els possibles confinament/evacuacions i posterior acollida dels elements vulnerables.
- Ha de donar l'ordre de prendre les mesures preventives necessàries i/o d'intervenció en el sinistre.
- Ha de verificar la realització de les tasques encomanades al municipi. Especialment:
 - Avisos a la població, especialment dels elements vulnerables.
 - Tasques d'evacuació i acollida.
 - Organització de la logística municipal.
 - Suport a la intervenció.
 - Consells a la població. En cas que el **CECAT** hagi emès un comunicat d'activació del Pla Especial en fase d'emergència, l'alcalde vetllarà per tal que la informació a la població estigui en concordança amb les directrius del gabinet d'informació de la DGPC.
- Ha de sol·licitar el suport dels grups actuants del Pla Especial de la Generalitat especialment del **Grup d'Ordre**.
- Ha de fer el seguiment de l'emergència **des del CECOPAL**. Al llarg de l'emergència ha de mantenir contactes amb el director del Pla Especial de la Generalitat, i el **CCA**, per fer el seguiment de la situació, ha de contrastar les informacions i preveure possibles necessitats.
- Ha de posar-se en comunicació amb els responsables dels serveis municipals per tal de conèixer l'estat del subministrament de llum, de gas, d'aigua, dels transports urbans i interurbans.
- Ha de preveure amb el cap de Bombers els elements vulnerables i en el seu cas, els possibles desallotjaments i evacuacions.
- Ha de recollir informació i transmetre les dades significatives al Gabinet d'Informació del Pla Especial de la Generalitat. Conjuntament amb aquest Gabinet d'Informació, ha d'atendre la premsa que es desplaci a cobrir l'emergència. Els donarem, si cal, la informació exclusivament a nivell municipal. Les dades de caràcter global, les ha de donar sempre el Gabinet d'Informació del Director del Pla Especial de la Generalitat.
- Decretar mobilitzacions i expropiacions temporals, en cas que sigui necessari.
- Si s'escau (nevades, inundacions, etc.) ha d'ordenar al grup d'ordre fer el seguiment de l'estat dels punts més conflictius de la xarxa viària municipal (especialment els accessos als serveis d'urgències) i en cas d'haver-hi problemes, començar a actuar (control del trànsit, neteja de carrers i voreres...).
- Activar tots els recursos municipals per fer front a l'emergència.
- Gestionar l'obtenció de recursos externs al municipi per fer front a l'emergència

MITJANS I RECURSOS

- Els propis de l'Ajuntament.
- Serveis, empreses i persones del municipi.

LLOC ON DIRIGIR-SE

- CECOPAL

DOCUMENTACIÓ NECESSÀRIA

- Cartografia general i cartografia específica. (*Vegeu annexos generals i annexos específics (Annex 4) d'aquest manual*).
- Models de comunicats: d'activació, de desactivació, d'evacuació i de confinament.
- Criteris d'activació del Pla Especial de la Generalitat i del Pla de protecció civil municipal.



Document Únic de Protecció Civil Municipal d'Hostalric

FITXA D'ACTUACIÓ

3

COORDINADOR MUNICIPAL DE L'EMERGÈNCIA

ACCIONS A REALITZAR

FUNCIONS / ACCIONS

- Avís del sinistre o previsió de risc.
- Fer-ne una valoració inicial.

» Pre-alerta:

- Si ho creu convenient, ha d'avisar a l'Alcalde i mantenir-s'hi en contacte per dir-li com evoluciona el sinistre.
- Ha de recordar al CRA la necessitat que informi als membres del Comitè Municipal d'Emergència, als centres de coordinació i als grups locals actuants, si s'escau.
- Ha de recordar al CRA la necessitat que comuniquin al **CECAT** que el Pla de protecció civil Municipal es troba en situació de pre-alerta.
- Ha de fer el seguiment de l'evolució meteorològica o de previsió del risc.

» Alerta

- Ha d'avisar a l'Alcalde i mantenir-s'hi en contacte per dir-li com evoluciona el sinistre.
- Si ho creu convenient, ha de suggerir a l'Alcalde de donar l'ordre d'avisar aquelles persones o aquells serveis que hagin de prendre les mesures preventives necessàries (en cas d'avisar-les, ell les coordinarà).
- Ha d'estar en alerta i fer-ne el seguiment.
- En cas d'activar-se el Pla, ha de comunicar-ho al **CECAT**.

» Emergència

- Ha d'avisar el responsable municipal de l'emergència del Pla (l'alcalde).
- Ha de suggerir al responsable municipal de l'emergència del Pla (l'alcalde) de donar l'ordre d'avisar aquelles persones o aquells serveis que hagin de prendre les mesures preventives necessàries i/o d'intervenir en el sinistre.
- Ha de coordinar als serveis municipals que estiguin actuant en el sinistre o prenent mesures preventives.
- Ha de dirigir-se al **CECOPAL**.
- Ha de comunicar al **CECAT** l'activació del Pla.

MITJANS I RECURSOS

- Comunicacions

LLOC ON DIRIGIR-SE

- Si ho veu convenient, al CRA.
- En cas que s'activi el Pla, al **CECOPAL**.

DOCUMENTACIÓ NECESSÀRIA

- Llistats telefònics.
- Cartografia general i cartografia específica. (Vegeu annexos generals i annex 4 d'aquest manual).
- Models de comunicats.
- Criteris d'activació del Pla Especial de la Generalitat i del Pla de protecció civil municipal per incendi forestal.



Document Únic de Protecció Civil Municipal d'Hostalric

FITXA D'ACTUACIÓ

4

CAP DEL GRUP LOCAL D'ORDRE I AVISOS A LA POBLACIÓ

ACCIONS A REALITZAR

- Ha de contactar amb l'alcalde. Ha de demanar-li informació i instruccions. Si l'alcalde constitueix el **CECOPAL**, ha de desplaçar-s'hi.
- Ha de constituir, si cal, el **Grup d'Ordre**.

ACCIONS PER A LES FUNCIONS D'ORDRE

- Ha d'establir l'avís telefònic i/o el desplaçament als nuclis aïllats. Ha de considerar si cal el confinament / l'evacuació. *(Vegeu el directori telefònic als annexos generals i el quadre d'elements vulnerables de l'annex 5 que acompanya aquest manual).*
- Ha de recollir, contrastar i facilitar a l'alcalde tota la informació que generi l'emergència.
- Ha d'encarregar als membres del grup:
 - El control d'accessos a les vies que permeten accedir als llocs d'intervenció, per impedir l'accés de persones no autoritzades, en bé de la seva seguretat.
 - Senyalització de les vies d'accés, per tal d'afavorir l'arribada dels grups actuants.

» Guia d'actuants, control d'accessos i senyalització de camins i pistes per incendis forestals

- Hi ha d'haver una reunió dels guies al **CECOPAL**, per poder-los posar al servei dels grups actuants.
- Ha d'encarregar als membres del grup:
 - El control d'accessos a les vies que permeten accedir als llocs d'intervenció, per impedir l'accés de persones no autoritzades, en bé de la seva seguretat.
 - Senyalització de les vies d'accés, per tal d'afavorir l'arribada dels grups actuants.

» En cas d'evacuació:

- Ha de determinar conjuntament amb l'alcalde, el cap de Bombers i el **CECAT** la zona a evacuar.
- Ha de consultar el punt 5.1.4 sobre la quantitat i el tipus de població, les necessitats de mitjans...
- Ha de demanar a l'alcalde, si es considera necessari, la sol·licitud de reforços al cap del **Grup d'Ordre** del Pla Especial de la Generalitat.
- Ha de determinar conjuntament amb l'alcalde i el responsable del **Grup Local Logístic i d'Acollida**, el centre d'acollida corresponent. *(Consulteu el capítol 5.1.4.)*
- Ha d'executar l'evacuació.
- Ha d'establir el missatge i determinar les rutes d'avís i evacuació. *(Consulteu el capítol 5.1.4 i l'annex 1 dels annexos específics d'aquest manuals.)*
- Ha de mobilitzar, en cas necessari, els mitjans de transport necessaris per a l'evacuació.
- Ha de preveure, juntament amb el cap del **Grup d'Ordre** del Pla Especial de la Generalitat, la vigilància de les zones evacuades.

ACCIONS PER A LES FUNCIONS D'AVÍS A LA POBLACIÓ

- Ha de determinar conjuntament amb l'alcalde, d'acord amb el director del Pla, la necessitat d'efectuar algun tipus d'avís.
- Ha de comprovar l'operativitat dels mitjans d'avís i informació. Si fos necessària la col·laboració del **Grup d'Ordre i Avisos a la Població** del Pla Especial de la Generalitat, cal demanar-la a l'alcalde, perquè al seu torn la demani al director d'aquest Pla.
- Ha de consultar la informació sobre consells d'autoprotecció *(vegeu l'annex 2 dels annexos específics d'aquest manual).*
- Ha d'establir l'avís telefònic i/o el desplaçament als nuclis aïllats.
- Ha de determinar conjuntament amb l'alcalde la necessitat d'informar el conjunt de la població.
- Ha d'establir el sistema d'atendre els veïns que s'adrecin a l'Ajuntament cercant informació, bé desplaçant-s'hi, bé per telèfon.

ESPECIAL PER NEVADES:

» Avís de risc de nevades intenses: pre-alerta

- Avisar els membres del grup local d'ordre i avisos a la població.
- Coordinar-se amb el grup logístic per tenir a punt les rutes de neteja establertes al municipi i per a que estigui a punt les zones de distribució de sal, la senyalització dels punts més conflictius i per a que s'habilitin els aparcaments de vehicles, en cas de ser necessaris.

Document Únic de Protecció Civil Municipal d'Hostalric

- Comprovar els mitjans disponibles.
 - Ha d'establir l'avís telefònic i/o el desplaçament als nuclis aïllats.
- » **Alerta**
- Ha de consultar la informació sobre consells d'autoprotecció (vegeu l'annex), sobre l'estat de la xarxa viària, sobre les rutes preferents, sobre els punts conflictius a nivell municipal, sobre la conveniència o obligatorietat de fer servir cadenes, sobre l'estat de funcionament dels transports públics.
 - Ha d'establir l'avís telefònic i/o el desplaçament als nuclis aïllats, així com els consells d'autoprotecció.
 - Ha de procedir al desallotjament dels elements vulnerables que s'escaiguin.
 - Ha de situar als efectius en els punts crítics (zones obagues, zones més altes, zones amb més densitat de població...) per conèixer els problemes que puguin sorgir i la seva evolució.
 - Ha d'establir el sistema d'atendre els veïns que s'adrecin a l'Ajuntament cercant informació, bé desplaçant-s'hi, bé per telèfon.
- » **Emergència 1**
- Ha de recollir, contrastar i facilitar al director del Pla tota la informació que generi l'emergència (transports, serveis bàsics, estat de la xarxa viària, rutes preferents, punts conflictius a nivell municipal, conveniència o obligatorietat de fer servir cadenes, etc.).
 - Ha d'encarregar als membres del grup:
 - El control dels accessos a vies o zones impracticables (zones obagues, zones molt altes...).
 - La senyalització dels punts especialment conflictius.
 - Ha de revisar els punts, equipaments, establiments i habitatges que puguin resultar afectats i que no hagin estat prèviament desallotjats (masies aïllades, restaurants...), i procedir a l'avís telefònic i/o el desplaçament fins aquests, en cas que sigui necessari.
 - També ha de considerar si s'escau, el desallotjament i evacuació (*vegeu el directori telefònic a l'annex general i el quadre d'elements vulnerables del punt 2*). En cas d'evacuació, s'ha de determinar conjuntament amb l'alcalde i amb el cap de bombers, la zona a evacuar.
 - En cas d'evacuació, ha de preveure conjuntament amb el responsable del grup local logístic, quins seran els centres d'acollida i els mitjans de transport necessaris.
 - Ha d'executar l'evacuació, en cas que sigui necessari.
 - Ha d'establir el missatge, els consells d'autoprotecció i determinar les rutes d'avís i evacuació. (*consulteu el capítol 5.1.4. i l'annex 2*).
 - Ha de preveure la vigilància de les zones evacuades.
 - Ha d'establir el sistema d'atendre els veïns que s'adrecin a l'Ajuntament cercant informació, bé desplaçant-s'hi, bé per telèfon.
- » **Emergència 2**
- Intensificar les tasques pròpies de l'emergència 1.
 - Demanar, en coordinació amb el grup logístic, la col·laboració de voluntaris i establir els sistemes de control i adjudicació de tasques als voluntaris municipals.
- EMERGÈNCIES AERONÀUTIQUES
- » **Avis de pre-alerta**
- Informar els membres del grup de la nova situació.
- » **Alerta**
- Integrar-se al grup d'ordre del pla AEROCAT i col·laborar pel que fa a:
 - Tasques d'ordenació i control del trànsit i control d'accessos.
 - Si s'escau, coordinar i executar l'evacuació o l'allunyament de la població. En cas d'evacuació, s'ha de determinar conjuntament amb l'alcalde i amb el cap de bombers, la zona a evacuar i s'ha de fer, d'acord amb les indicacions del director del Pla AEROCAT.
 - Ha d'establir el sistema d'atendre els veïns que s'adrecin a l'Ajuntament cercant informació, bé desplaçant-s'hi, bé per telèfon.
- » **Emergència 1**
- Integrar-se al grup d'ordre del pla AEROCAT i col·laborar pel que fa a:
 - El control dels accessos a vies.
 - La senyalització dels punts especialment conflictius.

Document Únic de Protecció Civil Municipal d'Hostalric

- Si s'escau, coordinar i executar l'evacuació o l'allunyament de la població. En cas d'evacuació, s'ha de determinar conjuntament amb l'alcalde i amb el cap de bombers, la zona a evacuar i s'ha de fer, d'acord amb les indicacions del director del Pla AEROCAT.
- En cas d'evacuació, ha de preveure conjuntament amb el responsable del grup local logístic, quins seran els centres d'acollida i els mitjans de transport necessaris.
- Efectuar la relació de persones afectades (evacuades).
- Elaboració de les llistes de persones a la sala d'il·lesos i familiars.
- Custodia de la caixa negra i altres elements necessaris per la investigació de l'accident d'acord amb la normativa de l'OACI.
- Ha d'establir el missatge, els consells d'autoprotecció i determinar les rutes d'avís i evacuació.
- Ha de preveure la vigilància de les zones evacuades.
- Garantir que els grups d'actuació puguin actuar sense cap impediment.

» **Emergència 2**

- Intensificar les tasques pròpies de l'emergència 1.
- Demanar , en coordinació amb el grup logístic, la col·laboració de voluntaris i establir els sistemes de control i adjudicació de tasques als voluntaris municipals.

MITJANS I RECURSOS


-

LLOC ON DIRIGIR-SE

- CECOPAL

DOCUMENTACIÓ NECESSÀRIA

-



Document Únic de Protecció Civil Municipal d'Hostalric

FITXA D'ACTUACIÓ

5

CAP DEL GRUP LOCAL LOGÍSTIC I D'ACOLLIDA

ACCIONS A REALITZAR

- Ha de contactar amb l'alcalde. Ha de demanar-li informació i instruccions. Si l'Alcalde constitueix el **CECOPAL**, desplaçar-s'hi.
- Ha d'activar directament o a través del **CRA** el **Grup Local Logístic i d'Acollida**.

ACCIONS PER A LES FUNCIONS LOGÍSTIQUES

(Tant les necessàries per a la població com les que pugui sol·licitar el CCA per mitjà de l'alcalde.)

- Ha de quantificar, preveure i tenir localitzats els mitjans extraordinaris disponibles en el municipi (vegeu en annexos generals, el directori telefònic que acompanya aquest manual).
- Ha de contactar amb el **Grup Logístic** del Pla Especial de la Generalitat, per gestionar de mutu acord la demanda dels recursos necessaris, públics o privats, que es puguin obtenir al terme municipal i que figuren en el directori telefònic als annexos generals que acompanya aquest document.
- Ha de controlar l'ús dels recursos gestionats i el seu estat.
- La demanda de recursos aliens al municipi s'ha de fer sempre des del **CECAT**

ACCIONS PER A LES FUNCIONS D'ACOLLIDA

- En cas d'evacuació, ha de determinar conjuntament amb l'alcalde, i el responsable del **Grup Local d'Ordre**, en funció de l'àrea a evacuar, el centre o els centres d'acollida .
- Ha d'activar el/s centre/s d'acollida i el/s seu/s responsable/s (consulteu el punt 5.1.4).
- Ha de desplaçar al/s centre/s d'acollida l'equip d'acollida.
- Ha de preveure, juntament amb el **Grup Logístic** del Pla Especial de la Generalitat, l'avitallament de centre d'acollida.
- Ha de designar un responsable del/s centre/s d'acollida, que tindrà les següents funcions:
 - Portar el control nominal de les persones evacuades i/o acollides.
 - Transmetre les necessitats que puguin presentar-se.
 - Rebre i distribuir l'avitallament.
- Ha de rebre els **voluntaris ocasionals** que es presentin. Ha d'anotar el seus noms en una llista. Si són necessaris, cal agrupar-los i integrar-los, segons la seva capacitat, en els grups locals actuant més adients. Si no són necessaris, cal comunicar-los que l'Ajuntament ja s'hi posarà en contacte quan necessiti la seva ajuda.
- Si es necessiten voluntaris i no n'hi ha prous, d'acord amb l'alcalde, ha de demanar la participació de veïns del municipi.
- Ha d'establir, juntament amb el **Grup Logístic** del Pla Especial de la Generalitat, el reforç de comunicacions del centre d'acollida.
- Ha de mantenir contacte amb el CAP i organitzar, juntament amb el **Grup Sanitari** del Pla possibles atencions en el/s centre/s d'acollida.

» **Pre-alerta**

- Avisar els membres del grup local logístic i d'acollida.
- Comprovar els mitjans i materials disponibles (nevades):
 - Davant la previsió de nevades, fer la previsió del material fundent que pot necessitar el grup d'intervenció en cas de materialitzar-se les nevades previstes. Recollir aquest material i emmagatzemar-ho.
 - Fer la previsió del material lleuger i pesant de treball que pot ser necessari en cas de materialitzar-se les nevades previstes. També dels mitjans tècnics específics per al grup d'intervenció tal com pales llevaneus, excavadores, grues o altres apropiats per a treure la neu, per a posar fundents i per al rescat de persones.
 - Revisar l'emmagatzematge de fundents.
- Preveure quins equipaments municipals podrien destinar-se a l'acollida d'elements vulnerables evacuats, en cas necessari.
- Davant la previsió de nevades, contactar amb el cap del grup d'ordre per recordar les rutes de neteja establertes al municipi i per a que estigui a punt les zones de distribució de sal, la senyalització dels punts més conflictius i per a que s'habilitin els aparcaments de vehicles, en cas de ser necessaris.

» **Alerta**

Document Únic de Protecció Civil Municipal d'Hostalric

- Ha de contactar amb el director del Pla i/o amb el coordinador de l'emergència. Ha de demanar-li informació i instruccions. Si el director del Pla constitueix el **CECOPAL**, ha de desplaçar-s'hi.
- Ha de contactar amb els actuants del grup i convocar-los a l'ajuntament.
- Nevades. Si està nevant, coordinar la neteges dels carrers i la distribució de la sal.
- En cas que sigui necessari, donar suport als grups actuants pel que fa al material necessari perquè puguin fer les seves tasques. Per exemple: facilitar al grup local d'intervenció el material fundent, facilitar al personal de tots els grups les queviures necessàries i el combustible per als vehicles i les màquines, etc.
- Preveure el material necessari per l'acollida d'elements vulnerables evacuats, en cas necessari.
- En cas que sigui necessari, donar suport al grup sanitari en les tasques de transport de persones que necessiten atenció sanitària inajornable i que poden quedar aïllades en l'emergència, per exemple: persones que han d'anar als hospitals a fer un tractament de diàlisi.
- Preveure quines empreses poden proveir aigua en cas que hi hagi problemes amb la xarxa d'abastament públic o problemes de congelació de canonades.

» Emergència

- Procurar el manteniment del subministrament d'aliments, medicaments i serveis bàsics en general per a la població.
- Col·laborar amb la resta de grups actuants en les tasques de subministrament del material necessari per fer front a l'emergència.
- En cas que sigui necessari, donar suport al grup sanitari en les tasques de transport de persones que necessiten atenció sanitària inajornable, per exemple: persones que han d'anar als hospitals a fer un tractament de diàlisi. També donar suport al grup sanitari en les tasques de subministrament de medicaments.
- En cas d'evacuació, preparar els llocs d'acollida i la seva gestió, així com tot el material necessari per a gestionar l'acollida: proveïment d'aliments, roba, medicaments, etc.
- Ha de designar un responsable del/s centre/s d'acollida, que tindrà les següents funcions:
 - Portar el control nominal de les persones evacuades i/o acollides.
 - Transmetre les necessitats que puguin presentar-se.
 - Rebre i distribuir l'avitualament.
- Preparar zones de refugi temporal i segur per a les persones de pas i donar-los roba d'abric, en cas de ser necessari.
- Gestionar la recepció, l'avitualament i el control del voluntariat, tant del mateix municipi com de fora. Concretament, ha de rebre els voluntaris ocasionals que es presentin i ha d'anotar el seus noms en una llista. Si són necessaris, cal agrupar-los i integrar-los, segons la seva capacitat, en els grups locals actuants més adients. Si no són necessaris, cal comunicar-los que l'Ajuntament ja s'hi posarà en contacte quan necessiti la seva ajuda.
- En cas que la situació ho requereixi, comunicar al director del Pla la necessitat de recursos externs al municipi per fer front a l'emergència.
- Nevades. Si està nevant, coordinar la neteges dels carrers i la distribució de la sal.

MITJANS I RECURSOS

-

LLOC ON DIRIGIR-SE

- CECOPAL

DOCUMENTACIÓ NECESSÀRIA

-

Document Únic de Protecció Civil Municipal d'Hostalric

FITXA D'ACTUACIÓ

6

CAP DEL GRUP LOCAL SANITARI

ACCIONS A REALITZAR

FUNCIONS / ACCIONS

- Ha de contactar amb l'alcalde i/o amb el coordinador municipal de l'emergència. Ha de demanar-li informació i instruccions. Si l'Alcalde constitueix el **CECOPAL**, desplaçar-s'hi.
- » **Pre-alerta**
 - Comunicar l'avís als Centres d'Atenció Primària, hospitals, etc.
 - Comprovar els mitjans i recursos disponibles.
 - Organitzar amb els centres corresponents els tractaments mèdics inajornables i la possible estada dels pacients als centres.
 - Organitzar els sistemes d'avís als pacients.
 - Preveure mitjans per atendre determinades urgències sanitàries i de medicació.
- » **Alerta**
 - En cas de possibles problemes d'aïllament (per exemple nevades, allaus), avisar a les persones que han de seguir tractaments mèdics inajornables, per tal que procedixin d'acord amb les previsions meteorològiques (desplaçaments, etc.).
 - Integrar-se al grup sanitari del pla Especial de la Generalitat i atendre els ferits i fer el triatge.
- » **Emergència**
 - Una vegada declarada l'activació del Pla de protecció civil municipal, el responsable del Grup ha de destinar assistència sanitària al lloc on s'estigui produint la situació d'emergència i ha de decidir el trasllat de les possibles víctimes a l'hospital més proper o al més indicat.
 - Integrar-se al grup sanitari del pla Especial de la Generalitat i atendre els ferits i fer el triatge.
 - Col·laborar en l'elaboració del llistat d'afectats amb informació de l'hospital o centre mèdic on són derivats.
 - Ha d'organitzar, conjuntament amb el cap del Grup Local Logístic i d'Acollida, l'assistència sanitària de les persones evacuades als llocs d'acollida del municipi.
 - Ha de decidir la ubicació de les ambulàncies necessàries, d'acord amb el comandament de bombers.

MITJANS I RECURSOS

-

LLOC ON DIRIGIR-SE

- CECOPAL

DOCUMENTACIÓ NECESSÀRIA

-

Document Únic de Protecció Civil Municipal d'Hostalric

FITXA D'ACTUACIÓ

7

CAP DEL GABINET D'INFORMACIÓ

ACCIONS A REALITZAR

- Ha de contactar amb l'alcalde. Ha de demanar-li informació i instruccions. Si l'alcalde constitueix el **CECOPAL**, ha de desplaçar-s'hi.
- Ha d'activar directament o a través del **CRA** el **Gabinet d'Informació**.

FUNCIONA / ACCIONS

- Centralitzar, coordinar i preparar la informació que rep del Comitè d'Emergència, sobre l'emergència i facilitar-la a la població, als grups actuants o a d'altres administracions a través dels mitjans de comunicació. S'inclou aquí tant la informació destinada a adoptar mesures de protecció (difusió de les ordres i recomanacions del Director del Pla) com la informació general sobre el succés.

» Alerta

- Difondre en nom del Director la **declaració l'Alerta** del Pla d'Emergència Municipal.
- Difondre els consells d'autoprotecció adequats a la població durant la situació de risc (*vegeu annexos específics*).
- Recollir i difondre la informació sobre la situació de risc, en coordinació amb el **Gabinet de Premsa del CECAT**
- Difondre en nom del Director la desactivació del Pla.
- Fins i tot passada la situació de risc, atendre els mitjans de comunicació social, donar-los la informació necessària, orientar-los en la recerca d'informació i corregir les informacions errònies.

» Emergència

- Difondre en nom del Director la **declaració d'Emergència** del Pla d'Emergència Municipal.
- Preparar i difondre els missatges d'informació a la població durant la situació d'emergència (*vegeu annexos específics*):
 - Sobre el risc i sobre les mesures d'autoprotecció.
 - Sobre les mesures que s'estan prenent per resoldre la situació i per mantenir els subministraments essencials.
- Recollir i difondre la informació sobre la situació de risc, en coordinació amb el **Gabinet de Premsa del CECAT**
- Control del llistat de persones evacuades i/o confinades i lloc on estan ubicades, a través del **Grup Local Logístic i d'Acollida**.
- Si cal vetllar per la constitució d'un punt d'informació a la població i als mitjans de comunicació, amb informació de la ubicació dels afectats i amb informació contrastada i autoritzada sobre el sinistre i els mitjans que s'han disposat per resoldre'l.
- Difondre en nom del Director la desactivació del Pla.
- Passada l'emergència, atendre els mitjans de comunicació social, donar-los la informació necessària, orientar-los en la recerca d'informació i corregir les informacions errònies.

MITJANS I RECURSOS

•

LLOC ON DIRIGIR-SE

•

DOCUMENTACIÓ NECESSARIA

•

Document Únic de Protecció Civil Municipal d'Hostalric

FITXA D'ACTUACIÓ

8

CAP DEL GRUP LOCAL D'INTERVENCIÓ

ACCIONS A REALITZAR

FUNCIONS / ACCIONS

- Ha de contactar amb l'alcalde i/o amb el coordinador municipal de l'emergència. Ha de demanar-li informació i instruccions. Si l'Alcalde constitueix el **CECOPAL**, desplaçar-s'hi.

INCENDIS FORESTALS:**Un cop rebut l'avis:**

- Ha de contactar amb l'alcalde (o el seu substitut). Ha de demanar-li informació i instruccions. Si l'alcalde constitueix el **CECOPAL**, ha de desplaçar-s'hi.
- Ha de contactar amb els actuants del grup i convocar-los a l'Ajuntament.
- Per incendis forestals, d'acord amb l'alcalde i segons les necessitats, ha de constituir amb el personal que hagi reunit:
- Tenint en compte les característiques físiques i els coneixements, els equips d'ajuda a la intervenció.
- Reforços de prevenció, que ha de distribuir com a vigilància de les zones ja controlades apagades.
- Ha d'organitzar els relleus quan sigui convenient.
- D'acord amb el responsable del **Grup Local Logístic i d'Acollida**, ha d'organitzar l'avituallament dels equips.

NEVADES:**» Avis de risc de nevades intenses: prealerta**

- Avisar els membres del grup local d'intervenció.
- Comprovar els mitjans disponibles.
- Si no hi ha prou funderents, abastir-se, en coordinació amb el grup logístic i d'acollida..
- Donar instruccions per revisar la maquinària del grup d'intervenció, per exemple: màquines llevaneus, pales, camions estenedors, etc.
- Revisar els equips personals i manuals.

» Alerta

- Intensificar les tasques pròpies de la pre-alerta.
- Ha de contactar amb el director del Pla i/o amb el coordinador de l'emergència. Ha de demanar-li informació i instruccions. Si el director del Pla constitueix el **CECOPAL**, ha de desplaçar-s'hi.
- Ha de contactar amb els actuants del grup i convocar-los a l'ajuntament.
- Estendre funderents en els punts crítics, si s'escau, d'acord amb el grup local logístic, tot considerant quines són les vies del municipi i els accessos que amb més urgència, el municipi hauria de mantenir lliures de neu (per exemple, accessos a hospitals o a altres centres sanitaris). En aquest procés s'ha de tenir en compte que el Pla NEUCAT ja dóna prioritat a determinades vies de comunicació, que seran netejades per part de les empreses gestores.
- D'acord amb el responsable del grup local logístic, ha d'organitzar l'avituallament dels equips.

» Emergència 1

- D'acord amb el director del Pla i segons les necessitats, ha de constituir amb el personal que hagi reunit, els equips d'ajuda a la intervenció dels bombers, tenint en compte les característiques físiques i els coneixements.
- Ha d'organitzar els relleus quan sigui convenient.
- D'acord amb el responsable del grup local logístic, ha d'organitzar l'avituallament dels equips.
- Donar les ordres de netejar les vies i estendre funderents, d'acord amb les vies prioritàries previstes o sobrevingudes, en concordança amb el grup d'ordre i amb les vies principals de la comarca.

» Emergència 2

- Intensificar les tasques pròpies de l'emergència 1.
- Coordinar-se amb els mitjans externs del municipi per fer les tasques de neteja, de rescats, d'evacuacions, etc., si s'escau.

MITJANS I RECURSOS

-

LLOC ON DIRIGIR-SE

- CECOPAL

DOCUMENTACIÓ NECESSÀRIA

-



*Document Únic de Protecció Civil Municipal d'Hostalric***FITXA D'ACTUACIÓ****9****REPRESENTANT MUNICIPAL AL CECAT****ACCIONS A REALITZAR****FUNCIONS/ ACCIONS** (en situació d'alerta i en situació d'emergència, per cada nivell, si s'escau)

- En rebre l'avís de la situació de risc o d'emergència, ha de prendre nota de la informació que li subministrin i posar-se a disposició de l'Alcalde.
- Si l'alcalde constitueix el **CECOPAL**, ha de desplaçar-se al **CECAT** (prèviament ha de posar-se en contacte amb el **CECAT** per determinar la necessitat que s'hi desplaçi, identificant-se com a representant municipal al Pla Especial de la Generalitat).
- Un cop allà, ha de posar-se a disposició del Director del Pla Especial de la Generalitat i integrar-se al Consell Assessor per tal de fer l'enllaç amb el **CECOPAL** i l'Alcalde.
- Ha de mantenir-se permanentment informat de la situació al municipi i, al mateix temps, informar al **CECOPAL** de les decisions del Consell Assessor del Pla Especial de la Generalitat.

MITJANS I RECURSOS

-

LLOC ON DIRIGIR-SE

- Sala de Crisi del CECAT.

DOCUMENTACIÓ NECESSÀRIA

-

DOCUMENT 6. DIRECTORI TELEFÒNIC I CATÀLEG DE MITJANS I RECURSOS**6.1. DIRECTORI TELEFÒNIC****6.1.1. ORGANIGRAMA MUNICIPAL DE L'EMERGÈNCIA**

| ORGANIGRAMA MUNICIPAL DE L'EMERGÈNCIA | | | |
|---|--------------------------------|---|---------|
| CÀRREC OPERATIU | CÀRREC HABITUAL | NOM I COGNOMS | TELÈFON |
| Centre Receptor d'Alarmes | Policia Local d'Hostalric | Joan Marmolejo (Caporal Policia Local) | |
| Alcalde | Alcalde | Nil Papiol Champagne | |
| Substitut | Regidor de Seguretat Ciutadana | Sergi Regàs Busquets | |
| Coordinador municipal de l'emergència | Caporal de la Policia Local | Joan Marmolejo | |
| Substitut | Alcalde | Nil Papiol Champagne | |
| Cap del Grup local d'ordre i avisos a la població | Policia Local d'Hostalric | Policia Local d'Hostalric | |
| Substitut | - | - | |
| Cap del Grup local logístic i d'acollida | Regidor Seguretat Ciutadana | Sergi Regàs Busquets | |
| Substitut | - | - | - |
| Cap del Grup local sanitari | No és disposa | | |
| Substitut | | | |
| Cap del Gabinet d'informació | Regidora de comunicació | Marta Roura | |
| Substitut | - | - | |
| Cap del Grup local d'intervenció | ADF / AVPC | Dani Campos | |
| Substitut | ADF | Santi Campos | |
| Representant municipal al PROCICAT | Regidor Seguretat Ciutadana | Sergi Regàs Busquets | |
| Substitut | Regidora de comunicació | Marta Roura | |



6.1.2. CENTRES DE COORDINACIÓ I SERVEIS D'EMERGÈNCIA


| CENTRES DE COORDINACIÓ I SERVEIS D'EMERGÈNCIA | | |
|---|---------|-------------------|
| SERVEI | TELÈFON | CORREU ELECTRÒNIC |
| 112 | 112 | |
| CECAT | | |
| CRA | | |
| CECOPAL | | |
| Bombers | | |
| Mossos Esquadra | | |
| Agents Rurals | | |
| Polícia municipal | | |

6.1.3. CENTRES D'ACOLLIDA

| CENTRES D'ACOLLIDA | | | | |
|--------------------|-------------------|----------------|---------|--|
| CODI | NOM | ADREÇA | TELÈFON | RISC |
| Símbol específic | Pavelló Municipal | Via Romana s/n | | INFOCAT INUNCAT NEUCAT VENCA SISMICAT TRANSCAT PLASEQCAT |

6.1.4. MITJANS DE COMUNICACIÓ

| MITJANS DE COMUNICACIÓ ANALÒGICS | | |
|--|------------------|----------|
| DESCRIPCIÓ | LOCALITZACIÓ | TELÈFONS |
| Catalunya radio | Delegació Girona | |
| RAC 1 | Barcelona | |
| RNE | Delegació Girona | |
| SER | Delegació Girona | |
| COPE | Delegació Girona | |
| Onda Cero | Delegació Girona | |
| MITJANS DE COMUNICACIÓ MUNICIPALS DIGITALS | | |



Codi Segur de Verificació: 6a594545-0198-4b46-9d39-4124b8783310
 Origen: Administració
 Identificador document original: ES_L01081000_2021_11487217
 Data d'impressió: 09/04/2021 13:58:25
 Pàgina 83 de 140

SIGNATURES
 1.- NIL PAPIOL CHAMPAGNE (SIG) (Alcalde), 09/04/2021 13:02

Document Únic de Protecció Civil Municipal d'Hostalric

| DESCRIPCIÓ | ADREÇA |
|------------------------------|---|
| Web ajuntament | www.hostalric.cat |
| Correu electrònic ajuntament | |
| Facebook Ajuntament: | https://www.facebook.com/ajuntamenthostalric/ |
| Twitter ajuntament: | https://twitter.com/ajhostalric?lang=es |
| Instagram: | https://www.instagram.com/explore/tags/hostalric/?hl=es |
| WhatsApp ajuntament | - (dilluns a divendres de 8:00 a 20:00) |

6.1.5. MUNICIPIS VEÏNS

| MUNICIPIS VEÏNS | | |
|-------------------------|--------------------|-----------------------------------|
| NOM MUNICIPI | TELÈFON AJUNTAMENT | TELÈFON POLICIA LOCAL / VIGILANTS |
| Massanes | | |
| Sant Feliu de Buixalleu | | |
| Fogars de la Selva | | |
| Sant Celoni | | |
| Breda | | |
| Maçanet de la Selva | | |

6.2. CATÀLEG DE MITJANS I RECURSOS

6.2.1. MITJANS I RECURSOS DE L'AJUNTAMENT

| EQUIPAMENTS MUNICIPALS D'INTERÉS | | |
|------------------------------------|----------------------------|-----------------------|
| NOM | ADREÇA | DADES DE LOCALITZACIÓ |
| Ajuntament | c. Raval, 45 | |
| Policia Local | c. Ravalet , 0 | |
| Serveis Socials | c. Raval, 45 | |
| IES Vescomtat de Cabrera | Plaça de Catalunya, 1 | |
| Col·legi Mare de Déu dels Socors | av. Fortalesa, 26 | |
| Llar d'Infants el Patufet | c. Balmes, 1 | |
| Camp de Fútbol | Via Romana S/N | |
| Piscina Municipal | Via Romana S/N | |
| Pavelló polivalent | Via Romana S/N | |
| Centre cultural Serafí Pitarra | Raval, 45 | |
| Biblioteca Modest Salse i Camarasa | Centre cívic de Can Llensa | |
| Sala Exposicions Benet Frigola | Raval, 45 | |
| Arxiu Municipal | Raval, 45 | |
| Centre Atenció Primària | c. Major 32 | |
| Casal de la Gent Gran | costat del Mercadona | |

| EINES I MATERIAL MUNICIPAL | | |
|---|---|------------------|
| NOM | RESPONSABLE | TELEFÒN CONTACTE |
| Grup electrogen (Potència : 23,2 Kva) | David Guardia (Responsable instal·lacions brigada municipal) | |
| Desbrossadores | Josep Bohils (Cap de la brigada municipal) | |
| Motoserres | Josep Bohils | |
| Pales i material divers,.. | Josep Bohils | |



*Document Únic de Protecció Civil Municipal d'Hostalric***6.2.2. VEHICLES MUNICIPALS**

| EINTES I MATERIAL | | |
|-------------------------------|--|--|
| NOM | RESPONSABLE / DEPARTAMENT | LOCALITZACIÓ / PÀRKING |
| Camió ploma brigada municipal | Josep Bohils (Cap Brigada Municipal) David Guardia (Responsable instal·lacions brigada municipal) | Magatzem Brigada Municipal c. Pompeu Fabra, 7 |
| Furgonetes Brigada municipal | Josep Bohils David Guardia | Magatzem Brigada Municipal c. Pompeu Fabra, 7 |

6.2.3. XARXA D'HIDRANTS MUNICIPAL

| XARXA D'HIDRANTS MUNICIPAL | | |
|----------------------------|-----------|---|
| NÚMERO | TIPUS | CARRER |
| Símbol específic | Estàndard | El nucli urbà, les urbanitzacions i les zones industrials disposen d'hidrants amb diferents graus de cobertura (veure distribució a la cartografia) |

6.2.4. ASSOCIACIONS I GRUPS VOLUNTARIS LOCALS

| ASSOCIACIONS I GRUPS VOLUNTARIS LOCALS | | | |
|--|----------------|--------------|---------|
| ASSOCIACIÓ | CÀRREC | NOM | TELÈFON |
| ADF | President ADF | Dani Campos | |
| ADF | Membre ADF | Santi Campos | |
| AVPC | President AVPC | Dani Campos | |
| AVPC | Membre AVPC | Manel Zarate | |




*Document Únic de Protecció Civil Municipal d'Hostalric***6.2.5. SERVEIS BÀSICS I CARRETERES**

| SERVEIS BÀSICS | | |
|--------------------------------|--------------------------|-----------------------|
| SERVEI | CONTACTE | DADES DE LOCALITZACIÓ |
| Subministrament elèctric | ENDESA | |
| Subministrament de Gas Natural | NEDGIA | |
| Subministrament de Gas | Gas Natural | |
| Gas Butà | REPSOL | |
| Aigües | Servei Municipal Aigües | |
| Xarxa Viària | Generalitat de Catalunya | |
| Xarxa Viària | Diputació de Girona | |

6.2.6. SERVEIS SANITARIS

| SERVEIS SANITARIS | | |
|--------------------------------------|-----------------------------|---------|
| SERVEI | LOCALITZACIÓ | TELÈFON |
| Emergències | - | |
| Assessorament i informació sanitària | - | |
| Consultori | Consultori municipal | |
| Centre d'Assistència Primària | CAP Hostalric | |
| Farmàcia | Farmàcia Tusell | |
| Farmàcia | Farmàcia Joan | |
| Hospital Santa Caterina | Salt | |
| Hospital Josep Trueta | Girona | |
| Clínica Girona | Girona | |
| Clínica Bofill | Girona | |
| Clínica Aliança | Girona | |
| Hospital Vall Hebron | Barcelona | |
| Hospital de Bellvitge | Hospitalet del Llobregat | |
| Serveis veterinaris | Montsalut Veterinària | |
| Serveis veterinaris | Centre Veterinari Hostalric | |



Document Únic de Protecció Civil Municipal d'Hostalric

6.2.7. PRIVATS

| MATERIAL I RECURSOS PARTICULARS D'INTERÈS | | | |
|---|-----------------------|---------|---|
| SERVEI | NOM | TELÈFON | DADES DE LOCALITZACIÓ |
| VEHICLES | | | |
| Grua | Grues Farners | | |
| Excavadores | Excavacions Hostalric | | c. Ponent 08495 Fogars de la Selva |
| Maquinària | Excavacions Hostalric | | c. Ponent 08495 Fogars de la Selva |
| Benzinera | Benzinera Hostalric | | Coronel Estrada, 136 |
| Benzinera | Esclat - Bonpreu | | Pompeu Fabra, 2 (Polígon industrial les Pinedes) |
| COMERÇOS D'ALIMENTACIÓ | | | |
| Fleca | Forn de pa Massaguer | | Fortalesa, 8 |
| Fleca | Forn de pa bassas | | Raval , 11 |
| Fleca | Massinis | | Avda. Fortalesa, 14 |
| Pastisseria -Forn pa | Castanyer i Serra | | c. Major 8 |
| Pastisseria -Forn pa | Sapé | | c. Mossèn C. Verdaguer, 6 |
| Carnisseria | Joan Martí | | c. Poeta Ruyra, 13 |
| Carnisseria | Tusell | | Avda. Fortalesa, 14 |
| Carnisseria | LLach | | c. Major, 13 |
| Carnisseria | Carnisseria Islàmica | | c. Mossèn C. Verdaguer, 2 |
| Rostisseria | La Muralla | | c. major, 50 |
| Rostisseria | Plademunt | | c. Poeta Ruyra, 12 |
| Verduleria | Plademunt Albó | | c. Girona, 8 |
| Agrobotiga | El magatzem | | Avda. Coronel Estrada, 118 |
| Supermercat | Bonpreu | | c. Pompeu Fabra, 2 (Polígon Industrial les Pinedes) |
| Supermercat | Clarel | | c. Mossèn C. Verdaguer, 4 |
| RESTAURANTS I ALLOTJAMENTS | | | |
| Allotjament Rural | Mas Caputxa | | Finca Puig Piqué s/n |
| Habitatge Turístic | Can Marquès | | c. Major 1 |
| Allotjament | Can Barrera | | c. Ravalet 81, 1er |
| Restaurant | 4 vents 3.0 | | Coronel Estrada, 122 |
| Restaurant | Parrufu | | Coronel Estrada, 299 |



Document Únic de Protecció Civil Municipal d'Hostalric

| | | | |
|---|---|--|------------------------|
| Restaurant | El Panxu | | c. Major 43 |
| Bar – Restaurant | La Cona | | Coronel Estrada, 140 |
| Bar – Restaurant | El Raconet Dolç | | Coronel Estrada, 313 |
| Bar – Cafeteria | La Placeta | | Poeta Ruyra, 15-17 |
| Bar – Restaurant | La Terneta de l'Àngel | | Poeta Ruyra, 28 |
| Bar | Esplèndid | | c. Major, 1 |
| TRANSPORT PÚBLIC | | | |
| Autocars | TEISA | | c. Sardanya, 16 |
| Ferrocarrils | RENFE | | |
| Transports | Transports Casellas | | Coronel Estrada, 120 |
| Taxi | Josep Antoni | | |
| Taxi | Josep Ma Parera | | Coronel Estrada, 111 |
| Taxi | Taxi Garcia | | Estació, 4 |
| FUNERÀRIES I TANATORIS | | | |
| Funerària | Mémora | | Girona |
| Tanatori Hostalric | Mémora | | Hostalric |
| FUNDENTS | | | |
| Sal | Tot – Sal 55 | | Riudellots de la Selva |
| Sal | Iberpotash | | Súria (Barcelona) |
| DESINFECTIÓ, DESRATITZACIÓ I DESINSECTACIÓ | | | |
| Totes les tipologies | Stop Plagues | | Girona |
| Totes les tipologies | Bitxos | | Girona |
| Totes les tipologies | GED Sanitat Girona | | Girona |
| Totes les tipologies | Cèntric Control Plagues | | La Cellera de Ter |
| Apicultura (vespa asiàtica) | Nigritorax | | Llambilles |
| Protectora animals | Protectora animals Consell Comarcal La Selva | | Tossa de Mar |



DOCUMENT 7. CARTOGRAFIA BÀSICA I ESPECÍFICA (PER A CADA RISC)Cartografia bàsica:

Plànol del terme municipal.

| RISC | CARTOGRAFIA BÀSICA | CARTOGRAFIA COMPLEMENTÀRIA |
|-------------------|---|---|
| EN GENERAL | <ul style="list-style-type: none"> - Centres d'acollida - CECOPAL - CRA (Centre Recepció d'Alarmes / Policia local) - Equipaments d'interès (CAP, farmàcies,...) - Vies de comunicació i camins municipals | <ul style="list-style-type: none"> - Línies elèctriques - Xarxa de gas - Xarxa d'aigua potable - Transformadors - Hidrants |

Cartografia específica:

| RISC | CARTOGRAFIA BÀSICA | CARTOGRAFIA COMPLEMENTÀRIA |
|-------------------------------------|--|---|
| INCENDIS FORESTALS (INFOCAT) | <ul style="list-style-type: none"> - Elements vulnerables - Franges de protecció perimetral - Punts d'aigua amb hidrant i sense - Camins principals (primaris, secundaris,...) | <ul style="list-style-type: none"> - Unitats Forestals - Hidrants Punts de vigilància |
| INUNDACIONS (INUNCAT) | <ul style="list-style-type: none"> - Elements vulnerables - Superfície inundable: T10, T100, T500 - Zones potencialment inundables | <ul style="list-style-type: none"> - Punts d'actuació prioritària (PA) i punts conflictius (PC) - Punts aforaments nivell aigua |
| NEVADES (NEUCAT) | <ul style="list-style-type: none"> - Elements vulnerables - Rutes de neteja prioritàries - Talls de trànsit previstos - Zones d'aparcament i col·locació de cadenes | <ul style="list-style-type: none"> - Punts d'emmagatzematge de fundents |
| SISMES (SISMICAT) | <ul style="list-style-type: none"> - Elements vulnerables - Zones vulnerables (edificis antics, zones d'esllavissades,...) | |
| VENTADES (VENCAT) | <ul style="list-style-type: none"> - Elements vulnerables - Zones vulnerables - Punts d'actuació prioritària - Rutes de neteja - Talls de trànsit previstos - Zones d'aparcament | <ul style="list-style-type: none"> - Mapa de vents predominants, si escau - Mapeig històric d'incidències per vent |
| QUÍMIC (PLASEQCAT) | <ul style="list-style-type: none"> - Elements vulnerables - Establiments amb substàncies perilloses - Zona intervenció i alerta | |
| TRANSPORT MMPP (TRANSCAT) | <ul style="list-style-type: none"> - Elements vulnerables - Buffer 500 m vies de mercaderies perilloses | |

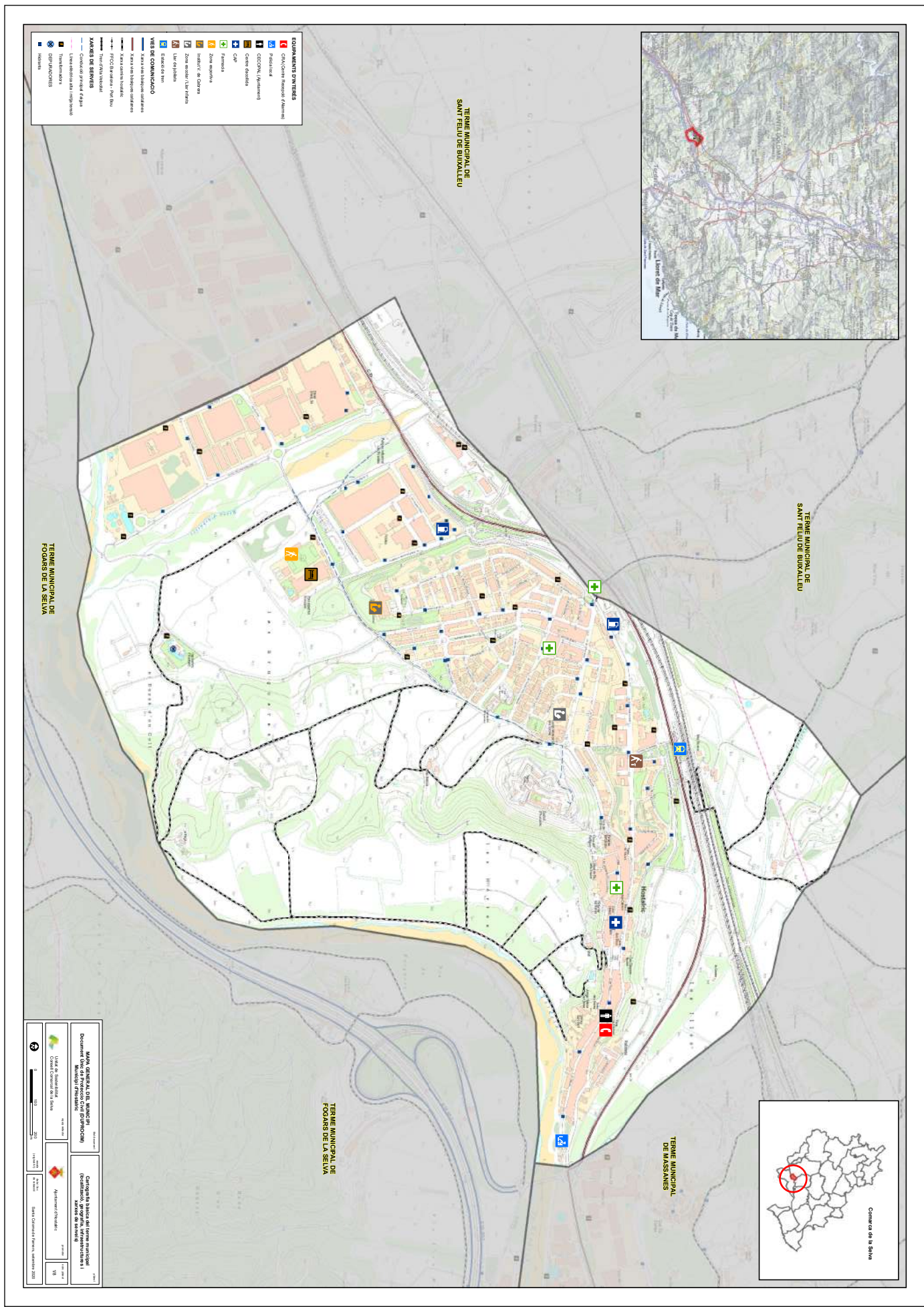


Codi Segur de Verificació: 6a594545-0198-4b46-9d39-4124b8783310
Origen: Administració
Identificador document original: ES_L01081000_2021_11487217
Data d'impressió: 09/04/2021 13:58:25
Pàgina 90 de 140

SIGNATURES
1.- NIL PAPIOL CHAMPAGNE (SIG) (Alcalde), 09/04/2021 13:02



AJUNTAMENT D'HOSTALRIC
Aquest document és una còpia autèntica del document electrònic original. Comprovi l'autenticitat del document a
<https://hostaltic.emunicipis.dgii.cat/OAC/ValidarDoc.jsp> - Utilitzi el 'Codi Segur de Verificació' que apareix a la capçalera



ANNEXOS**Annex 1. Criteris d'activació dels plans de protecció civil de la Generalitat**

| RISC | SITUACIÓ | FASE D'ACTIVACIÓ |
|-----------|---|------------------|
| Pandèmies | <p>FASE 4 o FASE 5 declarada per l'OMS quan es doni algun dels supòsits següents:</p> <ul style="list-style-type: none"> -sigui necessari imposar mesures de contenció per evitar la propagació de la pandèmia -casos aïllats confirmats a Catalunya -no hi ha casos a Catalunya però sí confirmats a l'entorn. <p>FASE 6 declarada per l'OMS amb o sense casos aïllats confirmats a Catalunya, sempre i quan:</p> <ul style="list-style-type: none"> -no hi hagi impacte al sistema sanitari (nivell 1). -no hi manquin subministraments bàsics (nivell 1). -no hi hagi impacte social. <p>Quan el Comitè d'emergències del Pla n'estableixi la necessitat per altres circumstàncies o motius estratègics.</p> | ALERTA 1 |
| | <p>FASE 6 declarada per l'OMS i un nombre considerable (≥ 350 per cada 100.000 habitants) de casos estimats a Catalunya sempre i quan:</p> <ul style="list-style-type: none"> -hi hagi perill de col·lapse del sistema sanitari (nivell 2). -Hi ha alarma social. -Hi hagi alta incidències de baixes (nivell 1 o nivell 2). <p>Quan el Comitè d'emergències del Pla n'estableixi la necessitat per altres circumstàncies o motius estratègics.</p> | ALERTA 2 |
| | <p>Fase 6 determinada per l'OMS i un nombre considerable (≥ 700 per cada 100.000 habitants) de casos estimats a Catalunya, quan a més, es produeix alguna de les circumstàncies següents:</p> <ul style="list-style-type: none"> -es produeixi col·lapse del sistema sanitari (nivell 3). -es produeixi un risc molt important de col·lapse en la resta de serveis imprescindibles per al funcionament de la societat (nivell 2). <p>Quan el Comitè d'emergències del Pla n'estableixi la necessitat per altres circumstàncies o motius estratègics.</p> | EMERGÈNCIA 1 |
| Pandèmies | <p>FASE 6 declarada per l'OMS amb un nombre important (≥ 3.500 per cada 100.000 habitants) de casos d'infecció estimats a Catalunya i amb taxa de mortalitat $>1\%$ dels afectats o $0,5\%$ de la població.</p> <p>Quan el Comitè d'emergències del Pla n'estableixi la necessitat per altres circumstàncies o motius estratègics.</p> | EMERGÈNCIA 2 |

Document Únic de Protecció Civil Municipal d'Hostalric

| RISC | SITUACIÓ | FASE D'ACTIVACIÓ |
|--|--|------------------|
| Transport de viatgers per ferrocarril | <ul style="list-style-type: none"> -Evacuació dels usuaris de trens a les zones de vies obertes i en general fora de túnels, viaductes, ponts, estacions suburbanes (tancades) o estacions principals. -Altres operatives de protecció a usuaris (inclòs allotjament i trasllat de passatgers) que no requereixin intervenció general dels serveis d'emergència (i que no corresponguin a un supòsit de fase d'alerta). -Afectacions a infraestructura o al servei ferroviari per riscos externs o interns que puguin suposar alteració del servei ferroviari (tall concret de línia) però no afectació generalitzada. -Aturades de trens a túnels, ponts i viaductes per causes tècniques quan les empreses ferroviàries considerin que els temps d'aturada poden suposar una situació de risc directament per als usuaris o que aquests puguin generar la situació de risc amb el seu comportament. -Atropellaments d'una persona que suposi aturada de la línia. -Amenança de bomba o de provocar dany col·lectiu a infraestructures quan el Cos de Mossos d'Esquadra trobi indicis que faci necessari valorar la seva fiabilitat. -Registre massiu de trucades d'usuaris al 112 reportant incidències al servei o infraestructures. | PREALERTA |
| Transport de viatgers per ferrocarril | <ul style="list-style-type: none"> -Accident ferroviari (xoc, descarrilament o altres) on estigui implicat almenys un comboi de passatgers i es produeixin ferits lleus però no víctimes mortals ni un nombre elevat de ferits greus (no múltiples víctimes). -Qualsevol situació de risc col·lectiu amb afectació general a la població amb ferits lleus però no víctimes mortals ni nombre elevat de ferits greus. -Incendi a túnels o estacions tancades que no estigui immediatament controlat i suposi l'afectació real o potencial a usuaris, o la seva evacuació. -Amenaces terroristes o de bomba a la infraestructura considerades fiables. -Evacuació d'usuaris a túnels, ponts, viaductes, estacions soterrànies i principals. -Transbordament de passatgers a túnels, ponts o viaductes. -Altres operatives de protecció a usuaris (inclòs allotjament i trasllat massiu de passatgers) amb intervenció general dels serveis d'emergència. -Aplicació de transport alternatiu al servei habitual quan sota criteri tècnic suposin l'alteració de la normalitat i requereixin mesures extraordinàries de coordinació (habilitació extraordinària d'espai física permanent i reordenació i control de la circulació) fins a assolir una situació de normalitat transitòria. -Comportaments anti-socials per part dels usuaris que suposin un risc imminent per a la població i per tant una | ALERTA |

Document Únic de Protecció Civil Municipal d'Hostalric

| | | |
|--|--|--------------|
| | <p>possible emergència, quan així es valori tècnicament en especial per part del grup d'ordre.</p> <p>-Afectació directa generalitzada a les vies per riscos externs amb tall general de línies i risc per a la població, però sense ferits greus ni víctimes mortals:</p> <p>1-Riscos naturals: meteorològics (nevades, inundacions, ventades, temporals de mar, i altres), esllavissades, subsidències, i altres.</p> <p>2-Riscos tecnològics (risc químic en instal·lacions amb substàncies perilloses, accident en el transport de mercaderies perilloses, ...).</p> | |
| Transport de viatgers per ferrocarril | <p>-Accident ferroviari (xoc, descarrilament o altres) on estigui implicat almenys un comboi de passatgers i es produeixin víctimes mortals, ferits greus o afectació general als usuaris.</p> <p>-Materialització d'amenaques terroristes o de bomba a la infraestructura.</p> <p>-Qualsevol situació de risc col·lectiu amb afectació general a la població i presència de ferits greus o víctimes mortals.</p> <p>-Qualsevol situació que comporti presència de múltiples víctimes. Es correspon a 6 ferits greus o de categoria immediata, o bé 10 víctimes de qualsevol categoria i en tot cas d'acord a les previsions del pla d'emergència per a múltiples víctimes de la Generalitat de Catalunya.</p> | EMERGÈNCIA 1 |
| | <p>-On estigui implicat més d'un comboi ferroviari.</p> <p>-Quan tingui lloc a més d'un punt del territori o més d'un servei alhora.</p> <p>-Quan el nombre de víctimes sigui d'una magnitud tal que suposi que les actuacions i recursos humans i materials previstos a la fase d'Emergència 1 siguin insuficients per gestionar-la.</p> | EMERGÈNCIA 2 |

| RISC | SITUACIÓ | FASE D'ACTIVACIÓ |
|---------------------------|---|------------------|
| Incendis forestals | <p>Valoració conjunta dels indicadors següents:</p> <p>-El mapa dinàmic de perill d'incendis forestals.</p> <p>-El Pla Alfa (nivell 2).</p> <p>-El SISCOM (nivell 1) o simultaneïtat d'incendis de nivell inferior.</p> <p>-Altres indicadors que facin preveure un augment del nivell de vulnerabilitat i, per tant, de risc.</p> <p>-En incendis en què la situació es pugui solucionar amb els mitjans habituals de gestió d'emergències i l'afectació a la població sigui nul·la o reduïda.</p> <p>-A criteri de la Direcció del Pla, quan es produeixin situacions potencialment greus de GIF.</p> | PREALERTA |



Document Únic de Protecció Civil Municipal d'Hostalric

| | | |
|--------------------|---|--------------|
| | <p>Valoració conjunta dels indicadors següents:</p> <ul style="list-style-type: none"> -El mapa dinàmic de perill d'incendis forestals. -El Pla Alfa (nivell 3). -El SISCOM (nivell 2) o simultaneïtat d'incendis de nivell inferior. -Altres indicadors que facin preveure un augment del nivell de vulnerabilitat i, per tant, de risc. -En incendis que, sense implicar risc per a les persones alienes a l'extinció i per als béns que no siguin de naturalesa forestal, es preveu que tinguin una duració prou important com perquè sigui necessària l'activació d'un dispositiu preventiu especial. -En incendis que impliquin un cert perill per a les persones i sigui apropiat ordenar-ne el confinament o l'evacuació. -En incendis importants ja controlats on es fa necessari un control de la zona afectada als efectes d'evitar que es produeixi una reactivació. -Altres supòsits, a criteri del Director o Directora del Pla, que justifiquin l'activació d'un dispositiu preventiu especial. | ALERTA |
| Incendis forestals | <p>En base als criteris següents:</p> <ul style="list-style-type: none"> -Grau d'afectació a la població i actuacions sobre la mateixa (informació, evacuació, d'urbanitzacions, barris perifèrics, barris de nuclis urbans, etc.). -Extensió (nombre de municipis afectats, nombre d'hectàrees afectades depenent del tipus de terreny, etc.) (per exemple >500 ha). -Mitjans necessaris. -Altres supòsits, a criteri de la Direcció del Pla, que justifiquin l'activació d'un dispositiu preventiu especial. | EMERGÈNCIA 1 |
| | <ul style="list-style-type: none"> -Quan es produeixi un GIF o conjunt d'incendis simultanis els efectes dels quals afectin una extensió important del territori. Aquesta circumstància s'avalua a partir dels criteris anteriorment esmentats (per exemple, que posi en perill greu nuclis importants de població, duració superior a 48 hores, requeriment de mitjans externs a Catalunya, etc.) | EMERGÈNCIA 2 |

| RISC | SITUACIÓ | FASE D'ACTIVACIÓ |
|-------------|---|------------------|
| Inundacions | <ul style="list-style-type: none"> -Quan el cabal que es desguassa de la presa sigui proper al que pot produir danys i/o inundacions aigües avall de la presa. -Per previsió meteorològica per pluja i/o hidrològiques: <ul style="list-style-type: none"> *SMP de grau 2, a molt curt o curt termini. *SMP de grau 3, a curt termini. -Que els nivells dels rius estiguin en un nivell proper al que produeix danys. | PREALERTA |



Document Únic de Protecció Civil Municipal d'Hostalric

| | | |
|--------------------|--|--------------|
| | <p>-Per previsió meteorològica per estat de la mar: *SMP de grau 2, a molt curt o curt termini. *SMP de grau 3, a curt termini. -Que els nivells dels rius o del litoral estiguin propers als que poden produir danys.</p> | |
| | <p>-Quan és molt probable que es puguin produir inundacions importants a molt curt termini perquè és imminent el desbordament o quan s'hagi desbordat sense que es produeixin danys importants. -En el moment que en una presa s'hagi qualificat l'escenari d'aplicació de mesures correctores o escenari 1 i/o l'aigua que es desguassa de la presa sigui la que produeix desbordament sense que hi hagi danys importants. -Per previsió meteorològica per pluja i/o hidrològiques: *SMP de grau 3, a molt curt termini. *SMP de grau 4, a curt i a molt curt termini. *SMP de grau 5, a curt i a molt curt termini. *SMP de grau 6, a curt i a molt curt termini. -Per previsió meteorològica per estat de la mar: *SMP de grau 3, a molt curt termini. *SMP de grau 4, a curt i a molt curt termini. *SMP de grau 5, a curt i a molt curt termini. *SMP de grau 6, a curt i a molt curt termini. -Al final d'un episodi d'inundacions importants, en el retorn gradual cap a la normalitat. -Altres supòsits, a criteri del director del pla, que justifiquin l'activació d'un dispositiu preventiu especial, com per exemple l'onatge que pot agreujar les inundacions,...</p> | ALERTA |
| Inundacions | <p>-Es produeixin inundacions en rius, rieres, torrents,...(produïdes per desgel o fusió de neu, obstrucció de lleres naturals o artificials, invasió de lleres, enfonsaments o dificultats de drenatge i/o acció de les mareas) que tinguin efectes importants però limitats sobre el territori. També quan aquests efectes siguin produïts per l'estat de la mar. Aquestes circumstàncies s'avaluarà a partir de la informació que es disposi en el moment de l'emergència en base a criteris de grau d'afectació a la població i actuacions sobre la mateixa (informació, evacuació, etc.), magnitud, duració prevista (per exemple >24 hores), extensió (nombre de municipis afectats, de vies de comunicació, etc.), mitjans necessaris,.... l'altura de l'aigua dels rius, embassaments, llacs, rieres,... sobrepasa la llera (hi ha desbordament) i es preveu que es comencin a produir danys importants, alçada de les onades que faci preveure danys importants. -Per escenari excepcional o escenari 2 en preses i/o el desguàs de la presa sigui la que produeix danys importants aigües avall de la presa.</p> | EMERGÈNCIA 1 |



Document Únic de Protecció Civil Municipal d'Hostalric

| | | |
|--|--|--------------|
| | -Excepcionalment, la direcció del pla podrà valorar l'activació del pla en emergència 1, amb caràcter preventiu, quan es doni la confluència de circumstàncies extremes: que l'episodi de greus inundacions sigui imminent degut a la imminència de precipitacions excepcionals i sempre i quan es donin altres circumstàncies que puguin agreujar el fenomen, com ara que el terreny estigui saturat com a conseqüència d'episodis abundants de precipitacions recents i que la capacitat dels cursos fluvials i dels embassaments estigui al límit. | |
| | -Es produeixi una gran inundació o conjunt d'inundacions simultànies (produïdes per pluges molt fortes, desgel o fusió de neu, obstrucció de lleres naturals o artificials, invasió de lleres, enfonsaments o dificultats de drenatge i/o acció de les mareas o per estat de la mar) que afectin una extensió important del territori. També en base als criteris anteriorment esmentats (per exemple que afecti a més d'una regió d'emergències o posi en perill greu nuclis importants de població). -Per escenari límit o escenari 3 en preses i/o el desguàs de la presa sigui la que produeix danys molt importants aigües avall de les presa. | EMERGÈNCIA 2 |

| RISC | SITUACIÓ | FASE D'ACTIVACIÓ |
|----------------|---|------------------|
| Nevades | -Previsió de nevades amb un SMP grau 1 per neu en comarques amb vulnerabilitat alta, molt alta o extrema. -Previsió de nevades amb un SMP grau 2 per neu en comarques amb vulnerabilitat baixa, moderada, alta o molt alta. -Previsió de nevades amb un SMP grau 3 per neu en comarques amb vulnerabilitat baixa. | PREALERTA |
| | -Previsió de nevades amb un SMP grau 2 per neu en comarques amb vulnerabilitat extrema. -Previsió de nevades amb un SMP grau 3 per neu a qualsevol comarca excepte les vulnerabilitat baixa. -Previsió de nevades amb un SMP grau 4 per neu a qualsevol comarca. | ALERTA |
| | -Previsió de nevades amb un SMP grau 5 per neu en comarques amb vulnerabilitat molt alta, alta, moderada o baixa. -Previsió de nevades amb un SMP grau 6 per neu en comarques de vulnerabilitat moderada o baixa. | |
| | -Es decideixi tallar el trànsit a un nombre considerable de vies per facilitar les tasques de neteja. -Es comenci a produir el bloqueig de vehicles i/o persones de manera descontrolada. | EMERGÈNCIA 1 |



Document Únic de Protecció Civil Municipal d'Hostalric

| | | |
|----------------|---|--------------|
| | <p>-Es tingui constància que comencen a quedar aïllats nuclis de població com a conseqüència dels talls a les vies de comunicació.</p> <p>-S'interrompi el funcionament de diferents mitjans de transport com RENFE, FGC, autobusos de línia, transport escolar, etc...</p> <p>-Es produeixin talls de subministrament generalitzats i/o de llarga durada d'alguns dels serveis bàsics. Especial atenció amb els talls de subministrament elèctric i amb possibles fallades en les telecomunicacions.</p> <p>-A criteri de la direcció del Pla, es valorarà activar el Pla NEUCAT en ALERTA o en EMERGÈNCIA en els següents supòsits:</p> <p>*Previsió de nevades amb un SMP de grau 5 o 6 en comarques amb vulnerabilitat extrema.</p> <p>*Previsió de nevades amb un SMP de grau 6 en comarques amb vulnerabilitat alta, molt alta o extrema.</p> | |
| Nevades | <p>Valoració dels criteris següents:</p> <p>-Extensió territorial i durada prevista de l'episodi.</p> <p>-Grau d'afectació a la població i actuacions sobre la mateixa (Informació, recomanacions...).</p> <p>-Grau d'afectació en la mobilitat i els serveis bàsics a la població.</p> <p>-Recursos necessaris per a gestionar l'emergència i requeriment de mitjans externs.</p> <p>-Altres supòsits, a criteri de la Direcció del Pla.</p> | EMERGÈNCIA 2 |

| RISC | SITUACIÓ | FASE D'ACTIVACIÓ |
|-----------------|---|------------------|
| Ventades | <p>- Previsió de ventades amb un SMP grau 1 a la comarca del Barcelonès.</p> <p>- Previsió de ventades amb un SMP grau 2 a les comarques de densitat de població alta</p> <p>- Previsió de ventades amb un SMP grau 3 a les comarques de densitat de població baixa</p> | PREALERTA |
| Ventades | <p>- Previsió de ventades amb un SMP grau 2 a la comarca del Barcelonès.</p> <p>- Previsió de ventades amb un SMP grau 3 a les comarques de densitat de població alta.</p> <p>- Previsió de ventades amb un SMP grau 4 a qualsevol comarca.</p> <p>- Previsió de ventades amb un SMP grau 5 a qualsevol comarca.</p> <p>- Previsió de ventades amb un SMP grau 6 a qualsevol comarca.</p> <p>- El vent està provocant danys poc importants d'abast territorial limitat.</p> | ALERTA |



Document Únic de Protecció Civil Municipal d'Hostalric

| | | |
|--|--|------------|
| | - El vent està provocant danys importants i amb un abast territorial extens. | EMERGÈNCIA |
|--|--|------------|

| RISC | SITUACIÓ | FASE D'ACTIVACIÓ |
|------------------------------------|---|------------------|
| Risc químic en el transport | -En accidents en els quals el contingut ha quedat afectat o pot quedar-hi però no hi ha afectació greu a la població ni itinerant ni fixa, ni al medi ambient. En concret: *Accidents on hi ha desperfectes en el continent o hi ha hagut bolcada o descarrilament però no hi ha fuga o vessament del contingut. *Accidents on hi hagi desperfectes en el continent, amb fuga o vessament del contingut. *Accidents on hi hagi danys o incendi al continent i fuga amb flames del contingut. *Accidents amb explosió del contingut amb destrucció del continent. | ALERTA |
| | -En accidents que, malgrat són o poden ser importants, només poden afectar els persones, els béns i el medi ambient de l'entorn immediat. -En accidents que, a més de l'entorn immediat, puguin afectar altres zones més enllà de l'entorn immediat, incloent nuclis urbans o zones d'especial interès mediambiental. En aquests 2 supòsits, sempre que: *Hi hagi desperfectes en el continent, amb fuga o vessament del contingut. *Hi hagi danys o incendi al continent i fuga amb flames del contingut. *Hi hagi explosió del contingut amb destrucció del continent. | EMERGÈNCIA |

| RISC | SITUACIÓ | FASE D'ACTIVACIÓ |
|--|--|------------------|
| Risc químic en establiments industrials | -Per accidents de categoria 1 importants on es preveu que hi hagi com a única conseqüència danys materials a la instal·lació, sense cap tipus de dany fora de la indústria, encara que impliquin ajuda exterior. | ALERTA |



Document Únic de Protecció Civil Municipal d'Hostalric

| | | |
|--|---|------------|
| Risc químic en establiments industrials | -En accidents greus que poden implicar danys i víctimes a l'interior (categoria 2) i/o danys importants o àdhuc víctimes a l'exterior (categoria 3) | EMERGÈNCIA |
|--|---|------------|

| RISC | SITUACIÓ | FASE D'ACTIVACIÓ |
|-------------------|---|---------------------|
| Radiològic | <p>*Si l'incident o accident té lloc en una instal·lació amb PEI:</p> <p>- L'incident o accident pot ser controlat amb els mitjans de la instal·lació. No hi ha, ni es preveu, afectació fora de la instal·lació, ni a persones diferents dels treballadors de la instal·lació.</p> <p>* Si l'incident o accident té lloc fora d'una instal·lació o en una instal·lació sense PEI:</p> <p>Inicialment quan encara no es coneixen les implicacions que pot comportar i no es preveu, d'entrada, que hi pugui haver una afectació important. Alguns exemples són el robatori d'una font radioactiva, la pèrdua d'una font radioactiva o l'aparició d'una possible font radioactiva òrfena, sempre que no es prevegi, d'entrada, que hi pugui haver una afectació important.</p> | PREALERTA |
| Radiològic | <p>*Si l'accident té lloc en una instal·lació amb PEI:</p> <p>o L'accident només pot afectar la instal·lació i els seus treballadors però per controlar-lo es necessita ajuda exterior diferent de la del grup radiològic.</p> <p>o L'accident només pot afectar l'entorn de la instal·lació. Les conseqüències són lleus (dosi per sota dels nivells d'intervenció especificats a l'annex VIII).</p> <p>*Si l'accident té lloc fora d'una instal·lació o en una instal·lació sense PEI:</p> <p>-L'accident només pot afectar l'entorn del lloc de l'accident. Les conseqüències són lleus (dosi per sota dels nivells d'intervenció especificats a l'annex VIII).</p> | ALERTA |
| Radiològic | <p>*Si l'accident té lloc en una instal·lació amb PEI:</p> <p>L'accident només pot afectar l'entorn de la instal·lació. Les conseqüències són greus (dosi per sobre dels nivells d'intervenció especificats a l'annex VIII).</p> <p>*Si l'accident té lloc fora d'una instal·lació o en una instal·lació sense PEI:</p> <p>L'accident només pot afectar l'entorn del lloc de l'accident. Les conseqüències són greus (dosi per sobre dels nivells d'intervenció especificats a l'annex VIII).</p> | EMERGÈNCIA 1 |



Document Únic de Protecció Civil Municipal d'Hostalric

| Radiològic | <p>*Si l'accident té lloc dins d'una instal·lació amb PEI: L'accident pot afectar més enllà de l'entorn de la instal·lació. Les conseqüències són greus (dosi per sobre dels nivells d'intervenció especificats a l'annex VIII).</p> <p>*Si l'accident té lloc fora d'una instal·lació o en una instal·lació sense PEI: L'accident pot afectar més enllà de l'entorn del lloc de l'accident. Les conseqüències són greus (dosi per sobre dels nivells d'intervenció especificats a l'annex VIII).</p> | EMERGÈNCIA 2 |
|----------------------------------|--|---------------------|
| RISC | SITUACIÓ | FASE D'ACTIVACIÓ |
| Emergències aeronàutiques | <p>*Naturalesa aeronàutica: -Alerta local d'una aeronau en vol/terra (zona A/E). El pilot no declara l'emergència.</p> <p>*Naturalesa policial: -Amenaçà d'explosius a l'aeronau en vol/terra sense confirmar. -Apoderament il·lícit d'una aeronau en vol/terra sense confirmar. -Amenaçà de sabotatge en instal·lacions sense confirmar. -Amenaçà de bomba en instal·lacions sense confirmar. -Problemes d'ordre públic, intrusisme, robatori.</p> <p>*Incendi i/o explosions en instal·lacions: -Alerta d'incendi o explosió en instal·lacions sense confirmar. -Alerta d'incendi o deflagració per càrrega de combustible sense confirmar. -Alerta d'esfondraments d'instal·lacions sense confirmar.</p> <p>-Aeronau amb alerta sanitària, que pel quadre mèdic i pel nombre d'afectats, poden ser atesos pels serveis mèdics propis de l'aeroport.</p> <p>*Altres criteris: -Avaria greu que provoca el tall de subministrament de serveis bàsics a les diferents instal·lacions aeroportuàries.</p> | PREALERTA |
| | <p>*Naturalesa aeronàutica: -Aeronau que declara emergència en vol/terra (zona A/E). -Accident, incendi o explosió sense ferits lleus en aeronau en vol/terra que es preveu que es pot controlar amb els mitjans interns de l'aeroport. -Col·lisió entre aeronaus sense ferits o amb ferits lleus que es preveu que es pot controlar amb els mitjans interns de l'aeroport. -Aeronau amb alarma sanitària, que pel quadre mèdic i pel nombre d'afectats, no poden ser atesos pels serveis mèdics propis de l'aeroport.</p> | ALERTA |



Document Únic de Protecció Civil Municipal d'Hostalric

| | | |
|----------------------------------|--|---------------------|
| Emergències aeronàutiques | <p>*Naturalesa policial:</p> <ul style="list-style-type: none"> -Amenaça d'explosius en aeronau en vol/terra, que després d'una primera valoració dels experts, es creu en la seva veracitat. -Apoderament il·lícit d'una aeronau en vol/terra, que després d'una primera valoració dels experts, es creu en la seva veracitat. -Amenaça de sabotatge en instal·lacions, que després d'una primera valoració dels fets, es creu en la seva veracitat. -Amenaça de bomba en instal·lacions, que després d'una primera valoració dels fets, es creu en la seva veracitat. <p>*Incendis i/o explosions en instal·lacions:</p> <ul style="list-style-type: none"> -Incendi o explosió menor en instal·lacions que es preveu que es pot controlar amb mitjans interns del recinte aeroportuari. -Incendi o deflagració menor per càrrega de combustible que es preveu que es pugui controlar amb mitjans interns de l'aeroport. -Esfondraments d'instal·lacions sense ferits o amb ferits lleus. -Avaria greu dels sistemes de control. | |
| Emergències aeronàutiques | <p>*Naturalesa aeronàutica:</p> <ul style="list-style-type: none"> -Accident, incendi o explosió en una aeronau en vol. -Accident, incendi o explosió en una aeronau en terra. -Col·lisió entre aeronaus. -Emergència sanitària en aeronau. <p>*Naturalesa policial:</p> <ul style="list-style-type: none"> -Amenaça confirmada d'explosius en una aeronau en vol/terra. -Apoderament il·lícit confirmat en aeronau en vol/terra. -Sabotatge confirmat en instal·lacions. -Amenaça de bomba confirmada en instal·lacions. <p>*Incendis i/o explosions en instal·lacions:</p> <ul style="list-style-type: none"> -Incendi o explosió en instal·lacions no controlable per medis propis. -Incendi o deflagració per càrrega de combustible no controlable per medis propis. -Esfondrament catastròfic a les instal·lacions | <p>EMERGÈNCIA 1</p> |
| | <ul style="list-style-type: none"> -Simultaneïtat d'escenaris corresponents a l'Emergència 1 en un mateix aeroport o en diferents aeroports. -Escenari que es correspongui a una Emergència 1 on estigui implicat més d'un avió comercial. -Altres circumstàncies a criteri de la direcció del pla. | <p>EMERGÈNCIA 2</p> |

| RISC | SITUACIÓ | FASE D'ACTIVACIÓ |
|------|------------------------|------------------|
| | *Segons la intensitat: | PREALERTA |



Document Únic de Protecció Civil Municipal d'Hostalric

| | | |
|--------|--|--------------|
| Sismes | <ul style="list-style-type: none"> -Sisme d'intensitat entre II i III-IV en comarques amb densitat de població alta o Zona A. -Sisme d'intensitat entre II-III i IV en comarques amb densitat de població mitjana o Zona B. -Sisme d'intensitat entre II i IV-V en comarques amb densitat de població baixa o Zona C. <p>*Segons la percepció:</p> <ul style="list-style-type: none"> -Sisme amb percepció àmplia en un o varis municipis. -Sisme amb percepció parcial en una o vàries comarques. | |
| | <p>*Segons la intensitat:</p> <ul style="list-style-type: none"> - Sisme d'intensitat entre IV i IV-V en comarques amb densitat de població alta o Zona A. - Sisme d'intensitat entre IV-V i V-VI en comarques amb densitat de població mitjana o Zona B. - Sisme d'intensitat entre V i VI-VII en comarques amb densitat de població baixa o Zona C. <p>*Segons la percepció i dany:</p> <ul style="list-style-type: none"> - Sisme amb percepció àmplia en una o vàries comarques. - Sisme amb entre 1 i 10 persones ferides lleus. - Sisme amb un o varis edificis amb danys no estructurals visibles. | ALERTA |
| Sismes | <p>*Segons la intensitat:</p> <ul style="list-style-type: none"> -Sisme d'intensitat entre V i VI-VII en comarques amb densitat de població alta o Zona A. -Sisme d'intensitat VI-VII en comarques amb densitat de població mitjana o Zona B. -Sisme d'intensitat entre VII i VII-VIII en comarques amb densitat de població baixa o Zona C. <p>*Segons la percepció o dany:</p> <ul style="list-style-type: none"> -Sisme amb entre 1 i 10 víctimes de qualsevol categoria. - Sisme amb entre 1 i 65 víctimes greus o categoritzades com immediates. - Sisme amb entre 1 i 10 morts. - Sisme amb molts edificis amb danys no estructurals visibles. - Sisme amb varis edificis amb danys estructurals visibles. - Sisme amb fallada de les línies vitals a nivell local. | EMERGÈNCIA 1 |
| | <p>*Segons la intensitat:</p> <ul style="list-style-type: none"> -Sisme d'intensitat superior a VII en comarques amb densitat de població alta o Zona A. -Sisme d'intensitat superior a VII-VIII en comarques amb densitat de població mitjana o Zona B. -Sisme d'intensitat superior a VIII en comarques amb densitat de població baixa o Zona C. <p>*Segons la percepció o dany:</p> | EMERGÈNCIA 2 |



Codi Segur de Verificació: 6a594545-0198-4b46-9d39-4124b8783310
Origen: Administració
Identificador document original: ES_L01081000_2021_11487217
Data d'impressió: 09/04/2021 13:58:25
Pàgina 110 de 140

SIGNATURES
1.- NIL PAPIOL CHAMPAGNE (SIG) (Alcalde), 09/04/2021 13:02

Document Únic de Protecció Civil Municipal d'Hostalric

| | | |
|--|--|--|
| | <ul style="list-style-type: none">-Sisme amb més de 10 víctimes de qualsevol categoria.-Sisme amb més de 6 víctimes greus o categoritzades com immediates.-Sisme amb més de 10 morts.-Sisme amb molts edificis amb danys estructurals visibles.-Sismes amb fallada de les línies vitals a nivell comarcal. | |
|--|--|--|



Codi Segur de Verificació: 6a594545-0198-4b46-9d39-4124b8783310
Origen: Administració
Identificador document original: ES_L01081000_2021_11487217
Data d'impressió: 09/04/2021 13:58:25
Pàgina 111 de 140

SIGNATURES
1.- NIL PAPIOL CHAMPAGNE (SIG) (Alcalde), 09/04/2021 13:02



Annex 2. Consells d'autoprotecció per a la població

INCENDIS FORESTALS

Sou a Catalunya, un país de clima mediterrani amb molta massa forestal. A l'estiu, la sequera eleva sovint el risc d'incendi forestal, però cal tenir en compte que aquest risc també es pot produir en períodes de sequera durant l'hivern. Per això cal tenir algunes precaucions.

Consells preventius:

- No llenceu burilles enceses ni llumins, ni caminant ni per la finestra del cotxe.
- No llanceu coets, petards, focs d'artifici, globus (per exemple fanalets) o altres artefactes que continguin foc en zones de perill, ni que sigui a camp ras, ni en terrenys agrícoles ni, sobretot, en urbanitzacions envoltades per bosc.
- No utilitzeu barbacoes que no estiguin autoritzades. Recordeu que han de ser d'obra i amb mata guspires.
- Les cremes de residus al jardí estan prohibides, cal portar-los a l'abocador o triturar-los, i en faran compost.
- No deixeu mai escombraries ni deixalles al bosc. Utilitzeu els serveis de recollida i els contenidors adients.
- Elimineu les branques que toquin la façana i allunyeu de la casa les reserves de llenya.
- Tingueu a punt eines bàsiques contra incendis (mànegues, destrals) i alguna reserva d'aigua.

Si l'incendi arriba a casa vostra:

- Truqueu al 112 i seguiu en tot cas les indicacions de les autoritats.
- Si us fan desallotjar, tanqueu els interruptors de la llum i del gas, agafeu allò imprescindible (documentació, diners i medicaments) i marxeu on us diguin els serveis de seguretat.
- Si el foc envolta la casa, refugieu-vos a dins, tanqueu portes i finestres i tapeu qualsevol forat.
- Ompliu d'aigua la banyera i les piques, ruixeu d'aigua les portes i les finestres i col·loqueu tovalloles molles sota les portes.
- Tanqueu tots els subministraments de combustible i protegiu-vos amb roba de cotó o de llana. Si hi ha molt de fum, deixeu els llums encesos i respireu arran de terra.

Si l'incendi us sorprèn al bosc o a camp obert:

- Si un incendi us sorprèn a camp obert, allunyeu-vos-en en direcció oposada al vent i, si podeu, entreu en zona ja cremada.
- Mulleu un mocador i tapeu-vos la cara per evitar el fum. No us refugieu en pous ni en coves. A prop del mar o de rius, acosteu-vos a l'aigua i, si cal, fiqueu-vos a dins.
- Si sou al cotxe, atureu-vos en un lloc protegit, tanqueu les portes i les finestres i atureu la ventilació del cotxe.
- Enceneu els fars perquè us puguin trobar enmig del fum.

Sempre que detecteu un incendi forestal:

- Truqueu immediatament al telèfon d'emergències 112.
- Seguiu les indicacions donades per les autoritats.
- Escolteu la ràdio per informar-vos de la situació i de què cal fer.

AIGUATS I INUNDACIONS

Abans que arribi el període de pluges:

- Comproveu on es troben localitzats l'interruptor general del corrent elèctric i les claus de pas de l'aigua i del gas de casa vostra.
- Preveniu el deteriorament de la teulada i les terrasses per evitar filtracions que puguin afectar l'estructura de l'edifici.
- Reviseu periòdicament la teulada i mantingueu nets els baixants i desguassos d'aigua de pluja, especialment als patis o als terrats dels edificis.
- En soterranis i locals amb possibilitats d'inundació, cal que prevegeu mesures de protecció i disposeu d'eines per treure l'aigua (bombes d'aigua, etc.).
- Tingueu elements d'utilitat a mà, com ara: un transistor, una llanterna, els medicaments indispensables, roba d'abric, roba de protecció (impermeables, botes d'aigua, etc.) i la documentació personal.
- Al cotxe, també és recomanable portar una llanterna, roba d'abric i roba de protecció per a l'aigua, una farmaciola i mapes de carreteres.
- No oblideu portar el telèfon mòbil carregat: us permetrà demanar ajut en el cas que patiu una emergència.
- Si us sorprenen precipitacions importants a l'exterior

Quan sou fora de casa:

- En un lloc urbanitzat busqueu refugi dins d'un edifici segur i tanqueu bé les portes i les finestres.
- A la muntanya, dirigiu-vos a punts enlairats que estiguin lluny dels marges de rius i de les lleres de barrancs, rambles o torrents.

Quan circuleu amb el vostre vehicle:

- Circuleu preferentment per les rutes principals i les autopistes. Modereu la velocitat i mantingueu les distàncies de seguretat.
- Si teniu problemes de visibilitat, atureu el vehicle i senyalitzeu la vostra posició.
- Allunyeu-vos de les rieres, dels torrents i de les zones que es poden inundar, i no hi estacioneu el vehicle. No us quedeu als ponts perquè aquests poden caure.
- No travesseu cap riu, ni riera ni zona inundada. Encara que no ho sembli, els cotxes poden flotar amb poca alçada d'aigua i ser arrossegats amb facilitat.
- Si heu de travessar un bassal gran d'aigua avanceu molt a poc a poc amb una velocitat curta per evitar que l'aigua esquitxi el motor i es pari. Després d'haver passat comproveu diverses vegades que els frens del vehicle funcionen bé.
- Si el cotxe comença a flotar i a ser arrossegat, sortiu-ne immediatament. Els ocupants que es queden a dins, sovint no sobreviuen.
- Vigileu els moviments de terra, forats, claveguerons, cables de conducció elèctrica fluixos, i en general, tots els objectes caiguts (branques d'arbres, etc.).

Cal que abandoneu el vehicle i us dirigiu a zones altes quan:

- El vostre vehicle quedi immobilitzat per l'aigua
- Observeu que el nivell de l'aigua puja massa a la calçada
- Observeu que l'aigua arriba a l'eix del vostre vehicle
- Si teniu dificultats per obrir la porta, sortiu per les finestres ràpidament.

Si us sorprenen precipitacions importants quan sou dins de casa:

Document Únic de Protecció Civil Municipal d'Hostalric

- No baixeu a les zones inundables de casa vostra com poden ser el soterrani, el garatge, etc. quedeu-vos a les zones altes.
- No deixeu fora objectes o mobles que l'aigua pugui arrossegar.
- Tanqueu portes i finestres i obtureu totes les esclotxes possibles.
- Poseu els animals domèstics, els aliments, l'aigua potable, els documents importants, els objectes de valor i, sobre tot, els productes perillosos (com ara verí per a les rates, dissolvents, etc.) en llocs alts i protegits.
- Si se us està inundant la casa, desconnecteu l'interruptor general de l'electricitat.
- Si a l'edifici on us trobeu, no hi esteu segurs, sortiu-ne, tanqueu la porta i dirigiu-vos a punts alts de la zona.

Si heu de marxar de casa:

- Tanqueu les claus de pas de l'aigua i del gas i l'interruptor general de l'electricitat.
- Assegureu i tanqueu les portes i les finestres.
- Agafeu un bastó, una llanterna, roba impermeable i calçat adequat, i emporteu-vos la documentació personal, els diners i els medicaments imprescindibles.
- No camineu per zones on hi hagi aigua en moviment i, si cal, ajudeu-vos del bastó per determinar l'alçada de l'aigua o detectar zones perilloses. Seguiu les instruccions dels equips de socors.

Quan torneu a casa un cop passat el perill:

- Feu una inspecció prèvia i no hi accediu si hi ha perill d'ensorrament.
- Si l'aigua no té garanties de potabilitat, bulliu-la o beveu aigua embotellada.
- Reviseu l'estat dels aliments abans de consumir-los.
- Retireu ràpidament els animals morts.

Si el temporal i la pluja produeixen grans onades a la costa:

A la conca mediterrània es poden donar tempestes i forts vents que agiten el mar i poden provocar a les costes grans onades que poden afectar el litoral amb violència. Encara que no hi hagi indicis de perillositat, sigueu prudents, el temporal marítim pot fer que sigueu arrossegats per un cop de mar.

- Si hi ha fortes onades no us banyeu ni us quedeu a la platja. Respecteu els senyals de perill.
- Tingueu molta precaució en les activitats recreatives o professionals al mar, cal evitar-les en cas de grans onades.
- No accediu als punts del litoral afectats pel fort onatge o als llocs on les onades trenquin amb força. Respecteu els tancaments d'accessos a aquests punts, són per la vostra seguretat.
- No us atureu a contemplar les onades, eviteu posar-vos en perill.
- Allunyeu-vos d'espigons, esculleres, passejos marítims i altres zones on trenquin les onades a prop. Busqueu un lloc segur.
- Si algú cau a l'aigua truqueu immediatament al 112 i no perdeu de vista el punt exacte de la caiguda per indicar-ho als serveis de salvament.
- Si caieu a l'aigua nedeu en direcció oposada a les roques i intenteu resistir flotant, sense fer cap altre esforç, en espera de socors.

En situació de risc imminent, informeu-vos



Document Únic de Protecció Civil Municipal d'Hostalric

Informe-u-vos de les previsions meteorològiques, i si us heu de desplaçar, consulteu l'estat de la xarxa viària i les rutes a seguir:

TEMPESTES I LLAMPS

Davant una tempesta s'han de prendre algunes mesures per evitar danys sobre les persones. Quan sentiu tronar, cal que busqueu refugi sense dubtar: si seguïu aquesta premissa podreu evitar la majoria dels accidents.

El llamp busca arribar a terra pel camí més curt; per tant, qualsevol objecte que sobresurti serà un bon candidat per a l'impacte, i més si acaba en punta. Per això, durant una tempesta allunyeu-vos d'antenes, arbres, etc. No us apropau tampoc a elements metàl·lics o a l'aigua, ja que actuen com a cossos conductors.

Els llocs més segurs durant una tempesta són els que ens aïllen de l'exterior, com edificis o vehicles tancats, perquè condueixen l'electricitat per la part exterior fins a terra sense fer mal als ocupants.

Si sou a casa:

- Tanqueu portes i finestres per evitar corrents d'aire que puguin atreure llamps.
- Apagueu la llar de foc perquè genera corrents d'aire. Allunyeu-vos també de la xemeneia perquè pot ser un punt d'entrada de llamps.
- Desconnecteu els aparells elèctrics - televisors, ordinadors, etc.- per evitar que siguin danyats per pujades de tensió.
- Allunyeu-vos de les instal·lacions elèctriques i no feu servir el telèfon fix.
- Si sou a la banyera o la dutxa és millor que en sortiu.
- Reviseu periòdicament els parallamps i assegureu-vos que tenen connexió a terra.
- Tingueu preparades llanternes, espelmes o altres sistemes d'enllumenat autònoms per si hi ha un tall de llum.

Si sou a l'exterior:

Si sou a l'exterior, i especialment si sou a camp obert:

- Allunyeu-vos de filats, reixats, pals de la llum, vies de tren i altres objectes metàl·lics.
- Eviteu romandre a zones elevades, on podeu fer efecte punta, per evitar atreure els llamps. Allunyeu-vos també dels fons de vall, per evitar possibles avingudes sobtades d'aigua associades a la tempesta.
- No us refugieu sota els arbres, especialment si estan sols. El bosc no és del tot segur però, si no hi ha cap altre refugi, és millor que quedar-vos a camp obert.
- Si no trobeu refugi, ajupiu-vos, toqueu terra només amb la punta dels peus, creueu els braços sobre els genolls i poseu el cap entre els braços. És important ajuntar els peus i tapar-se les orelles per protegir-se del tro.
- Allunyeu-vos de rius, llacs i superfícies humides.
- Vigileu amb les branques, rètols o murs que us podrien caure al damunt.
- En el cas que sigueu a l'interior d'un vehicle, tanqueu bé portes i finestres i no toqueu la part metàl·lica del vehicle.

Si, a més, comença a ploure fort, penseu que poden produir-se inundacions.



Si esteu practicant esports de lleure

Planifiqueu la vostra activitat a l'aire lliure en funció del pronòstic del temps, per evitar exposar-vos a una tempesta i al perill que suposen el llamps. En el cas que us sorprengui una tempesta:

- Si sou a la muntanya, un cotxe amb les portes i finestres tancades pot ser un bon refugi.
- Desfeu-vos de material metàl·lic com piolets, bastons, motxilles amb carcassa, etc. i d'objectes que facin d'efecte punta, perquè poden atreure els llamps. Les tendes de campanya no són un refugi segur.
- Si la tempesta us sorprèn banyant-vos a la piscina, al riu o a la platja, sortiu immediatament de l'aigua i eixugueu-vos.
- Si la tempesta us sorprèn pescant, deixeu la canya.
- Si esteu jugant a golf, allunyeu-vos dels pals.
- Eviteu conduir bicicletes i motos.
- Si navegueu al mar, no us quedeu a la coberta de l'embarcació.

Cal esperar mitja hora després de sentir l'últim tro abans de reprendre les activitats a l'aire lliure.

NEVADES I GLAÇADES

Abans que arribi l'hivern

A l'habitatge:

- Tingueu preparat: un transistor i piles de recanvi, llanternes, aliments rics en calories, combustible per a la calefacció i una farmaciola amb els medicaments habituals.
- Reviseu: els punts d'entrada d'aire (cal que els protegeu amb una cinta que aïlli), l'estat de la teulada i el baixant d'aigua, les branques dels arbres (si són massa llargues cal que les podeu) i l'estat de la calefacció.

Al vehicle:

- Disposeu de cadenes en bon estat, llanterna i manta de viatge.
- Comproveu l'estat de les bateries, el dipòsit de benzina, els llums, els frens, els pneumàtics, la calefacció, el parabrisa...

En situació de risc: si sou a casa o en un edifici

- Escolteu la ràdio.
- Feu un ús correcte de la calefacció i desconnecteu els aparells elèctrics que no siguin necessaris. Eviteu tenir estufes de llenya, carbó o gas i brasers en llocs tancats.
- A zones aïllades o no urbanes mantingueu un rajolí constant d'aigua a les aixetes per evitar que es congelin les canonades i apagueu els regs automàtics.
- En cas de nevada, col·laboreu en la neteja de les voreres de davant de casa i dels camins d'accés a casa a les zones rurals.
- En cas que hi hagi neu acumulada als terrats, terrasses o balcons, retireu-la sense abocar-la a la via pública.
- Garantiu que disposeu dels medicaments necessaris en el cas de tractaments perllongats o malalties cròniques.
- No traieu les escombraries al carrer quan no funcioni el servei de recollida.
- No telefoneu: cal deixar les línies lliures per als equipaments de socors.



Document Únic de Protecció Civil Municipal d'Hostalric

En situació de risc: si heu de sortir al carrer

- Abrigueu-vos bé. Poseu-vos peces de roba lleugeres, l'una sobre l'altra. Les manyoples proporcionen més escalfor que els guants.
- Protegiu-vos sobretot la cara i el cap, i eviteu que l'aire fred us entri directament als pulmons.
- Eviteu fer esforços físics intensos: es corre el perill de patir una lesió a l'organisme.
- No deixeu que les persones d'edat avançada ni tampoc els més petits surtin a l'exterior.

Informació per als conductors: planifiqueu el desplaçament

- Sortiu només si és imprescindible, seguint els consells del Servei Català de Trànsit: consulteu l'estat de les vies i la seva afectació, busqueu rutes segures no afectades per la nevada.
- Planifiqueu la vostra sortida: circuleu per les rutes principals i autopistes, seguint una ruta que conegueu.
- Eviteu circular de nit els perills són més difícils de detectar.
- Informeu algú del vostre itinerari i de l'horari previst, i procureu no viatjar sols.
- Controleu quines gasolineres us trobareu en el trajecte i els llocs on refugiar-vos en cas de tempesta.

Poseu atenció a l'estat del vehicle, tant al seu manteniment com a l'equipament adequat:

- Reviseu la pressió dels pneumàtics (també la de la roda de recanvi), l'estat dels frens, els llums i les bateries.
- Tingueu els líquids de refrigeració i rentat parabrisas amb el nivell correcte i adequat a temperatures baixes.
- Porteu el dipòsit de combustible ple i ompliu-lo cada 100km de viatge.
- Tingueu les cadenes preparades (les adequades per al vostre vehicle) i assegureu-vos que sabeu com es posen.
- Porteu armilles reflectores i triangles de senyalització, així com una llanterna i eines.
- Porteu el telèfon mòbil carregat: us permetrà demanar ajut en el cas que patiu una emergència.

Si heu de circular: consells de conducció

- Conduïu, amb velocitat moderada. Si la ruta és perillosa, torneu enrere o busqueu refugi.
- Quan us desplaçeu amb el cotxe no utilitzeu les marques deixades per altres vehicles. Sempre que us sigui possible circuleu per neu verge.
- Si hi ha neu a la calçada, pareu el vehicle en un lloc on no interrompeu la circulació i poseu les cadenes a les rodes motrius.
- Enceneu els llums d'encreuament i els de boira.
- No avanceu els altres vehicles si les condicions no són favorables i mantingueu força separació amb els altres vehicles.
- Si comença a nevar, conduïu amb molta suavitat i lentitud, si cal reduïu la marxa.
- Si les rodes patinen, desaccelereu sense frenar.
- Freneu suaument i amb trepitjades lleus i successives del pedal.
- A l'hora de circular i si baixeu un pendent, mantingueu una distància superior a la normal amb el vehicle de davant.
- Aneu amb compte en els indrets ombrívols, els ponts i els viaductes ja que pot haver-hi gel. Si hi ha gel, no trepitgeu el fre.

Si neva i conduïu un vehicle pesant, recordeu que:



Document Únic de Protecció Civil Municipal d'Hostalric

- No podeu avançar altres vehicles.
- Les autoritats de trànsit poden restringir o limitar la vostra circulació. Estigueu atents i respecteu els talls de circulació que es facin.

Si el temporal us agafa dins del cotxe

- Intenteu buscar refugi. Si no en trobeu, quedeu-vos dins del cotxe, ja que els pneumàtics actuen com a aïllant del fred. Poseu un mocador de colors vius a l'antena del cotxe.
- Deixeu la calefacció encesa i la finestra una mica oberta. No us adormiu amb el motor en marxa.
- Netegeu periòdicament la neu del vehicle. Mantingueu net el tub d'escapament per evitar que el fum entri dins del vehicle.

SISMES

En el moment de la sacsejada

Si us trobeu a casa

- Refugieu-vos sota una taula sòlida o bé en un angle de la paret.
- No fugiu durant la sacsejada, molta gent és víctima de la caiguda d'objectes.
- No agafeu l'ascensor.

Si sou al carrer

- Allunyeu-vos dels edificis, si no podeu refugieu-vos en un portal.
- Si sou al vehicle quedeu-vos dins, lluny de tot allò que perilli de caure.

Després de la sacsejada

- Escolteu la ràdio i segui les instruccions de les autoritats.
- Tanqueu les connexions d'aigua i gas. No utilitzeu l'ascensor.
- Evacueu l'edifici i emporteu-vos la documentació, roba d'abric i els vostres medicaments indispensables.
- Dirigiu-vos a un lloc aïllat i protegit de la caiguda d'objectes. Aneu pel mig del carrer, vigilant les vores i el que pogué caure.
- Eviteu les zones costaneres, ja que hi pot haver perill de grans onades (sisme submarí).

TRANSPORT DE MERCADERIES PERILLOSES

Els vehicles de transport de mercaderies perilloses es poden reconèixer per una placa taronja amb un número que identifica la substància que transporta.

Es pot donar el cas d'un camió caixa que porti placa taronja sense número: això vol dir que transporta matèries perilloses diferents en la mateixa càrrega.

En circular cal augmentar la distància de seguretat amb els vehicles de transport de mercaderies perilloses.

En cas d'accident



Document Únic de Protecció Civil Municipal d'Hostalric

- Si trobeu un vehicle de mercaderies perilloses accidentat, truqueu de seguida al 112 indiqueu-los el lloc de l'accident i que el vehicle porta una placa taronja. Si és possible, digueu-los també número que apareix a la placa taronja, si en té.
- En el cas que detecteu una fuga del producte del camió o de la càrrega o un incendi, per a la vostra seguretat allunyeu-vos immediatament del lloc en sentit contrari a la direcció del vent.
- Procureu no deixar el vostre vehicle en un lloc on interrompi el trànsit o dificulti l'actuació dels serveis d'emergència, i senyalitzeu-lo adequadament. Seguiu sempre les instruccions dels serveis d'emergència.

Mesures d'autoprotecció

- Cal seguir sempre les instruccions dels equips d'intervenció en l'accident.
- Tanqueu-vos a l'edifici més proper: el cotxe no és un lloc segur per refugiar-s'hi.
- Si sou a casa, tanqueu portes i finestres i atureu els aparells de climatització.
- Seguiu les recomanacions d'autoprotecció i l'evolució de l'emergència per la ràdio (emissores locals, Catalunya Ràdio, Catalunya Informació, COM Ràdio i Ràdio Nacional d'Espanya).
- No sortiu de casa o de l'edifici en què estigueu confinats fins que les autoritats no ho autoritzin per ràdio.

RISC QUÍMIC

Si un accident us pot afectar

Podríeu detectar que s'ha produït un accident químic pel so de les sirenes. L'alarma sonarà a través de les sirenes, són tres senyals d'un minut de durada separats per silencis de cinc segons.

So d'inici d'alerta: També el podríeu detectar pel soroll d'una explosió o per molèsties respiratòries.

Confineu-vos

- Si sou al carrer, refugieu-vos en el primer edifici que trobeu.
- Tanqueu portes i finestres, és preferible que us tanqueu a les habitacions més interiors.
- Atureu els sistemes de climatització i ventilació.
- Si viviu amb gent gran, amb infants o amb malalts amb problemes respiratoris, feu un seguiment intens del seu estat de salut, especialment en el cas de fuga tòxica.
- Eviteu accedir als soterranis i parts baixes dels edificis i habitatges, sempre que no es recomani el contrari a través dels mitjans.
- Estigueu atents a les possibles restriccions en el consum d'aigua de l'aixeta que es puguin establir.

Durant l'emergència

No aneu a buscar els nens a l'escola, els educadors ja tenen instruccions de com actuar.

No us quedeu dins del cotxe, els vehicles no són espais segurs per refugiar-s'hi. Confineu-vos a l'edifici més pròxim.

Eviteu utilitzar el telèfon, les línies de telèfon i la xarxa de mòbils es poden col·lapsar si tothom comença a fer trucades.

Si hi ha risc d'explosió



Document Únic de Protecció Civil Municipal d'Hostalric

Si hi ha risc per fuga inflamable o explosiva, cal anar a la part oposada al lloc on s'espera el sinistre

- No feu servir fonts d'ignició a l'interior de l'habitatge i apagueu la caldera de la cuina.
- Protegiu els vidres fent-hi una creu amb cinta aïllant.
- Abaixeu les persianes i tireu les cortines.
- Utilitzeu les taules, les cadires i els mobles com a barrera.
- Allunyeu-vos de les finestres i vidrieres i confineu-vos a la part oposada del lloc on s'espera l'explosió, una explosió podria trencar-les i projectar elements com vidres, reixes, etc.
- Si sou a fora, protegiu-vos darrere de talussos naturals.

Durant l'emergència informeu-vos

Escolteu la vostra emissora local de ràdio o una emissora de notícies, seguïu el twitter de Protecció Civil (@emergencies.cat) i d'altres mitjans de comunicació per informar-vos de l'evolució de l'emergència i de les accions a seguir.

Per si es produeixen problemes amb el subministrament elèctric, cal que tingueu preparat a casa un transistor i piles de recanvi, així podreu rebre la informació i els consells d'actuació.

Final de la situació d'emergència

El fi de l'alarma sonarà a través de les sirenes, és un senyal continu de 30 segons de durada.

So de fi d'alerta:

- **No** sortiu fins que us ho comuniquin les autoritats (per ràdio), o fins que sentiu el senyal de fi d'alerta. L'aire encara podria estar contaminat.
- **No** baixeu als soterranis (si n'hi ha) ni begueu aigua de les aixetes, fins que estigueu segurs de la seva innocuïtat.

Un cop declarat el fi del confinament ventileu bé l'habitatge.

VENTADES

A casa

- Tanqueu i assegureu portes, finestres i tendals. Cal abaixar completament les persianes i, si són de cordó, subjectar-les adequadament.
- Eviteu deixar testos o altres objectes no estàtics a les façanes i terrasses i recolliu la roba dels estenedors per evitar que el vent els pugui fer caure al carrer i provocar un accident.

A l'exterior

- Vigileu amb el mobiliari urbà, l'enllumenat dels carrers, les motos i els cotxes aparcats, les grues, els contenidors de brossa, l'arbrat i tot allò que el vent pugui fer caure.
- No pugueu a llocs alts i exposats al vent, com ara les bastides o altres construccions.
- Eviteu els parcs, els jardins i les zones boscoses. Si sou a una zona arbrada, vigileu amb els arbres que puguin caure i eviteu totes les activitats amb foc. Tingueu en compte també la proximitat dels arbres als edificis: el vent els podria fer caure a sobre.

Document Únic de Protecció Civil Municipal d'Hostalric

- Quan hi hagi temporal amb grans onades, no accediu als punts del litoral afectats pel fort onatge o als llocs on les onades trenquin amb força, allunyeu-vos d'espigons, esculleres i passejos marítims.

Si heu de conduir

- Consulteu les prediccions del temps i l'estat de les carreteres. Si es preveuen vents forts, eviteu desplaçar-vos per carretera.
- Si és imprescindible desplaçar-vos, tingueu molta precaució perquè us podeu trobar obstacles a la via.
- Cal alentir la marxa per poder mantenir la trajectòria del vehicle corregint les desviacions, és important subjectar el volant amb fermesa.
- Sigueu prudents en els avançaments i mantingueu les distàncies laterals adequades amb els altres vehicles.
- Si conduïu vehicles de grans dimensions o amb remolc, extremeu les precaucions perquè teniu més risc de sortir-vos de la via o bolcar.

Si feu una activitat de lleure

- Aneu amb compte en practicar esports a l'aire lliure.
- En l'esquí, tingueu en compte que els remuntadors poden veure's afectats pel vent.
- Al mar, no navegueu i vigileu amb els amarratges de les embarcacions. No passegeu per les esculleres o espigons o zones properes al mar.
- A la muntanya, extremeu les precaucions i no us apropau ni passegeu pels penya-segats. Tingueu en compte que el vent pot arrossegar objectes voluminosos (per exemple, pedres per un pendent pronunciat) i afavorir l'acumulació de neu, amb l'augment consegüent del perill d'allaus.

ONADA DE CALOR**A casa:** Controleu la temperatura

- Durant el dia, tanqueu les persianes de les finestres on toca el sol.
- A la nit, obriu les finestres de casa per refrescar-la
- Estigueu-vos a les estances més fresques.
- Recorreu a algun tipus de climatització (ventiladors, aire condicionat). Si no en teniu, mireu de passar com a mínim dues hores al dia en llocs climatitzats (centres comercials, cinemes, etc.).
- Refresqueu-vos sovint amb dutxes, tovalloles mullades amb aigua, etc.
- Beveu aigua fresca de forma regular encara que no tingueu set.
- Si teniu animals de companyia, procureu que no s'estiguin al sol i hidrateu-los.

Al carrer: Eviteu el sol directe

- Porteu una gorra o un barret.
- Utilitzeu roba lleugera (cotó), de colors clars i que no sigui ajustada.
- Procureu caminar per l'ombra, estar sota un para-sol quan sigueu a la platja i descansau en llocs frescos del carrer o en espais tancats que estiguin climatitzats.
- Porteu aigua i beveu-ne sovint.



Document Únic de Protecció Civil Municipal d'Hostalric

- Mulleu-vos una mica la cara i, fins i tot, la roba.
- Eviteu sortir a les hores de més calor i eviteu les activitats físiques intenses.

Al cotxe:

- Eviteu viatjar amb cotxe durant les hores de més calor; porteu sempre líquids per hidratar-vos.
- No deixeu mai els nens ni les persones especialment vulnerables a l'interior del vehicle amb les finestres tancades. Tampoc podeu deixar dins el cotxe amb les finestres tancades els animals de companyia.
- Quan feu un viatge llarg, atureu-vos periòdicament per descansar i refrescar-vos.
- Feu una atenció especial als canvis sobtats de temperatura que es produeixen en entrar i sortir del vehicle.

Als àpats:

- Feu menjars lleugers, eviteu els menjars molt calents i els que aporten moltes calories tal com :salses, fregits, arrebossats,...
- Preneu aliments rics en aigua (fruites, verdures i hortalisses); us ajudaran a recuperar les sals minerals perdudes per la suor.
- Beveu molta aigua i sucs de fruita al llarg del dia, encara que no tingueu set.
- No prengueu begudes alcohòliques.

Codi Segur de Verificació: 6a594545-0198-4b46-9d39-4124b8783310
Origen: Administració
Identificador document original: ES_L01081000_2021_11487217
Data d'impressió: 09/04/2021 13:58:25
Pàgina 123 de 140


SIGNATURES
1.- NIL PAPIOL CHAMPAGNE (SIG) (Alcalde), 09/04/2021 13:02



Document Únic de Protecció Civil Municipal d'Hostalric

Annex 3. GUIA RÀPIDA EXTRAIBLE D'ACTUACIÓ PELS GRUPS ACTUANTS.

| ORGANIGRAMA MUNICIPAL DE L'EMERGÈNCIA | | | |
|---|--------------------------------|--|---------|
| CÀRREC OPERATIU | CÀRREC HABITUAL | NOM I COGNOMS | TELÈFON |
| Centre Receptor d'Alarmes | Policia Local d'Hostalric | Joan Marmolejo (Caporal Policia Local) | |
| Alcalde | Alcalde | Nil Papiol Champagne | |
| Substitut | Regidor de Seguretat Ciutadana | Sergi Regàs Busquets | |
| Coordinador municipal de l'emergència | Caporal de la Policia Local | Joan Marmolejo | |
| Substitut | Alcalde | Nil Papiol Champagne | |
| Cap del Grup local d'ordre i avisos a la població | Policia Local d'Hostalric | Policia Local d'Hostalric | |
| Substitut | - | - | |
| Cap del Grup local logístic i d'acollida | Regidor Seguretat Ciutadana | Sergi Regàs Busquets | |
| Substitut | - | - | - |
| Cap del Grup local sanitari | No és disposa | | |
| Substitut | | | |
| Cap del Gabinet d'informació | Regidora de comunicació | Marta Roura | |
| Substitut | - | - | |
| Cap del Grup local d'intervenció | ADF / AVPC | Dani Campos | |
| Substitut | ADF | Santi Campos | |
| Representant municipal al PROCICAT | Regidor Seguretat Ciutadana | Sergi Regàs Busquets | |
| Substitut | Regidora de comunicació | Marta Roura | |



Codi Segur de Verificació: 6a594545-0198-4b46-9d39-4124b8783310
Origen: Administració
Identificador document original: ES_L01081000_2021_11487217
Data d'impressió: 09/04/2021 13:58:25
Pàgina 125 de 140

SIGNATURES
1.- NIL PAPIOL CHAMPAGNE (SIG) (Alcalde), 09/04/2021 13:02




GUIA RÀPIDA: ACTUACIÓ PEL CENTRE RECEPTOR D'ALARMES (CRA)

| ACTUACIÓ PEL CENTRE RECEPTOR D'ALARMES (CRA) | | | |
|--|---|--|---|
| TIPUS D'EMERGÈNCIA | ALERTA | EMERGÈNCIA | Instruccions específiques |
| General | Rebre l'avis d'emergència i compilar tota la informació possible. | | |
| | Avisar el coordinador de l'emergència i a l'Alcalde | | |
| | Realitzar els avisos necessaris per tal d'activar l'ajuda externa, si escau: bombers, serveis sanitaris d'urgència, etc. | | Trucada al 112 i als serveis necessaris. |
| | Realitzar els avisos necessaris per tal d'activar l'ajuda interna per afrontar la situació d'emergència: brigada municipal, gestors serveis bàsics municipals,... | | |
| | Verificar avis. | Mantenir comunicació amb l'ajuda externa. | |
| | Activar el pla de comunicació amb aquest ordre de trucades: | | Es notifica l'alerta i si cal, es confirma després d'avaluar la situació. |
| | 1r CECAT | | Notificació mitjançant trucada d'emergències. |
| | 2n Coordinador municipal d'emergències | | |
| | 3r Cap del Grup local d'ordre i avisos a la població | | |
| | 4t Cap del Grup local d'intervenció | | |
| 5è Cap del Grup local logístic i d'acollida | | | |
| 6è Cap del Grup local sanitari | | Notificació mitjançant trucada telefònica. | |
| 7è Consell Assessor | | | |
| 8è Gabinet d'Informació | | | |
| 9è Representant municipal al Pla de la Generalitat que correspongui | | | |
| En cas que el Pla s'activi de manera formal, ha d'avisar als membres del Consell Assessor i el Gabinet d'Informació. | | | |
| Mantenir informat puntualment al coordinador municipal de l'emergència | | | |
| Comunicar el fi de l'emergència a totes les entitats notificades. | | Seguir el mateix ordre d'avisos al pla de comunicació. | |


TELÈFONS INTERÈS:

| | |
|--|---------------------------|
| 1r CECAT: | |
| Coordinador municipal d'emergències: | Joan Marmolejo |
| Cap del Grup local d'ordre i avisos a la població: | Policia Local d'Hostalric |
| Cap del Grup local d'intervenció (INFOCAT) | Dani Campos |
| Cap del Grup local logístic i d'acollida: | Sergi Regàs |
| Gabinet d'Informació: | Marta Roura |
| Representant municipal al Pla Autòmic | Sergi Regàs |



Codi Segur de Verificació: 6a594545-0198-4b46-9d39-4124b8783310
Origen: Administració
Identificador document original: ES_L01081000_2021_11487217
Data d'impressió: 09/04/2021 13:58:25
Pàgina 127 de 140

SIGNATURES
1.- NIL PAPIOL CHAMPAGNE (SIG) (Alcalde), 09/04/2021 13:02




Document Únic de Protecció Civil Municipal d'Hostalric

GUIA RÀPIDA: ACTUACIÓ DE L'ALCALDE / RESPONSABLE MUNICIPAL DE L'EMERGÈNCIA

| ACTUACIÓ DE L'ALCALDE / RESPONSABLE MUNICIPAL DE L'EMERGÈNCIA | |
|---|--|
| TIPUS D'EMERGÈNCIA | Funcions |
| General | Mantenir-se informat sobre la situació a través del coordinador Municipal de l'Emergència. |
| | Contactar i coordinar-se amb el CECAT. |
| | Activar el Pla municipal d'emergències, si s'escau, i decidir el canvi de nivell d'activació. |
| | Constituir el CECOPAL i convocar el Comitè Municipal d'Emergències a través del CRA. Coordinar-se amb la resta de grups municipals actuants. |
| | Activar els recursos municipals per prendre mesures preventives i/o d'intervenció, si escau (veure document 4: tasques preventives i operatives). |
| | Ordenar i/o verificar la realització de tasques: <ul style="list-style-type: none"> - Tasques d'ordre i control. - Avisos a la població, especialment als elements vulnerables (veure document 3: elements vulnerables). - Suspendre activitats a l'aire lliure si s'escau. - Tasques d'evacuació i acollida. - Organització de la logística municipal. - Suport a la intervenció. - Control de l'estat dels serveis bàsics del municipis. - |
| | Requerir a les entitats privades i als particulars la col·laboració necessària. |
| | Desactivar el Pla Municipal- |

TELÈFONS INTERÈS:

| | |
|--|---------------------------|
| 1r CECAT: | Joan Marmolejo |
| Coordinador municipal d'emergències: | Polícia Local d'Hostalric |
| Cap del Grup local d'ordre i avisos a la població: | Dani Campos |
| Cap del Grup local d'intervenció: | Sergi Regàs |
| Cap del Grup local logístic i d'acollida: | Marta Roura |
| Gabinet d'Informació: | Sergi Regàs |
| Representant municipal al Pla Autonòmic | |



Codi Segur de Verificació: 6a594545-0198-4b46-9d39-4124b8783310
Origen: Administració
Identificador document original: ES_L01081000_2021_11487217
Data d'impressió: 09/04/2021 13:58:25
Pàgina 129 de 140

SIGNATURES
1.- NIL PAPIOL CHAMPAGNE (SIG) (Alcalde), 09/04/2021 13:02



Document Únic de Protecció Civil Municipal d'Hostalric

GUIA RÀPIDA: FITXA D'ACTUACIÓ PEL COORDINADOR MUNICIPAL DE L'EMERGÈNCIA

| FITXA D'ACTUACIÓ PEL COORDINADOR MUNICIPAL DE L'EMERGÈNCIA | | | |
|--|--|--|---|
| TIPUS D'EMERGÈNCIA | ALERTA | EMERGÈNCIA | Instruccions específiques |
| General | Rebre l'avís d'emergència del CRA. | | |
| | Avisar a l'alcalde i mantenir el contacte. | | Trucar a l'alcalde, fer una valoració inicial i en cas d'activar-se el Pla, comunicar-ho al CECAT i al CRA. |
| | Fer el seguiment de l'emergència i coordinar tasques dels diferents serveis municipals actuants. | | |
| | Confirmar que s'ha avisat al 112. | | Verificar amb el CRA. |
| | Donar les ordres d'activació del grup local d'ordre i avisos a la població, Consell Assessor i Gabinet d'Informació. | Donar les ordres d'activació de tots els grups d'emergència. | Directament o a través del CRA. |
| | Coordinar l'execució de les accions per controlar l'emergència (veure document 4: tasques preventives i operatives). | | Directament o a través del CRA. |
| | Confirmar que s'ha fet la notificació de l'emergència al CECAT. | | Directament o a través del CRA. |
| | Proposar a l'alcalde un canvi del nivell d'activació. | | Amb el CECOPAL. |
| | Controlar les operacions de mitigació de l'emergència i d'informació. | | |
| | Confirmar la fi de l'emergència i la seva comunicació interna i externa. | | Directament o a través del CRA. |

TELÈFONS INTERÈS:

| | |
|--|---------------------------|
| 1r CECAT: | Joan Marmolejo |
| Coordinador municipal d'emergències: | Policia Local d'Hostalric |
| Cap del Grup local d'ordre i avisos a la població: | Dani Campos |
| Cap del Grup local d'intervenció: | Sergi Regàs |
| Cap del Grup local logístic i d'acollida: | Marta Roura |
| Gabinet d'Informació: | Sergi Regàs |
| Representant municipal al Pla Autònom: | |



Codi Segur de Verificació: 6a594545-0198-4b46-9d39-4124b8783310
Origen: Administració
Identificador document original: ES_L01081000_2021_11487217
Data d'impressió: 09/04/2021 13:58:25
Pàgina 131 de 140

SIGNATURES
1.- NIL PAPIOL CHAMPAGNE (SIG) (Alcalde), 09/04/2021 13:02



Document Únic de Protecció Civil Municipal d'Hostalric

GUIA RÀPIDA: ACTUACIÓ DEL CAP DEL GRUP LOCAL D'ORDRE I AVISOS A LA POBLACIÓ

| ACTUACIÓ DEL CAP DEL GRUP LOCAL D'ORDRE I AVISOS A LA POBLACIÓ | |
|--|--|
| TIPUS D'EMERGÈNCIA | Funcions |
| General | Mantenir-se localitzable al telèfon per si se'l requereix. |
| | Fer el seguiment de l'evolució de l'emergència |
| | Dirigir-se al CECOPAL quan el convoquin. |
| | Vetllar per que es realitzin les comunicacions a la població (telefònicament, rutes d'avís,...) segons indicacions de l'ALCALDE. |
| | Establir controls d'accessos i de senyalització per impedir accés a persones no autoritzades per la seva seguretat o facilitar l'accés als equips d'intervenció, en coordinació amb Mossos d'Esquadra. |
| | Executar evacuacions, segons ordeni Bombers i en coordinació amb Mossos d'Esquadra (veure document 3: elements vulnerables per risc). |
| | Mantenir informat al COORDINADOR MUNICIPAL. |

* Veure apartat Document 3 : ELEMENTS VULNERABLES PER RISC

TELÈFONS INTERÈS:


1r CECAT:

Coordinador municipal d'emergències:
Cap del Grup local d'ordre i avisos a la població:
Cap del Grup local d'intervenció:
Cap del Grup local logístic i d'acollida:
Gabinet d'Informació:
Representant municipal al Pla Autòmic

Joan Marmolejo
Policia Local d'Hostalric
Dani Campos
Sergi Regàs
Marta Roura
Sergi Regàs

Codi Segur de Verificació: 6a594545-0198-4b46-9d39-4124b8783310
Origen: Administració
Identificador document original: ES_L01081000_2021_11487217
Data d'impressió: 09/04/2021 13:58:25
Pàgina 133 de 140

SIGNATURES
1.- NIL PAPIOL CHAMPAGNE (SIG) (Alcalde), 09/04/2021 13:02




GUIA RÀPIDA: ACTUACIÓ PER AL CAP DEL GRUP LOCAL DE LOGÍSTICA I ACOLLIDA

| ACTUACIÓ PER AL CAP DEL GRUP LOCAL DE LOGÍSTICA I ACOLLIDA | |
|--|---|
| TIPUS D'EMERGÈNCIA | Funcions |
| General | Mantenir-se localitzable al telèfon per si se'l requereix. |
| | Vetllar per la provisió d'avituallaments o altres recursos a petició de l'ALCALDE. |
| | En cas d'evacuacions: <ul style="list-style-type: none"> ○ Establir lloc d'acollida d'acord amb el nombre de persones a acollir i d'acord amb el CAP DE GRUP D'ORDRE I AVISOS i ALCALDE. ○ Donar instruccions al grup d'acollida perquè prepari l'espai. ○ Donar instruccions al grup logístic perquè prepari avituallaments. ○ Assegurar que es designa una persona per portar el registre de persones acollides. ○ Vetllar per si existeixen necessitats mèdiques o farmacèutiques en el lloc d'acollida i traslladar-ho al CAP DE GRUP SANITARI (en cas d'existir) perquè ho gestioni o sol·liciti suport a través del 112. |
| | En cas de detectar altres necessitats no disponibles en el municipi, comunicar-ho al COORDINADOR MUNICIPAL. |
| | Assegurar la correcta gestió de voluntaris ocasionals (registre, assignar responsable,...) i de la gent acollida (responsable, persones, edats, necessitats) |
| | Dirigir-se al CECOPAL quan el convoquin. |
| | Mantenir informat al COORDINADOR MUNICIPAL. |

***Veure apartat Document 6: DIRECTORI TELEFÒNIC I CATÀLEG DE MITJANS I RECURSOS**

TELÈFONS INTERÈS:

| | |
|--|---------------------------|
| 1r CECAT: | |
| Coordinador municipal d'emergències: | Joan Marmolejo |
| Cap del Grup local d'ordre i avisos a la població: | Policia Local d'Hostalric |
| Cap del Grup local d'intervenció: | Dani Campos |
| Cap del Grup local logístic i d'acollida: | Sergi Regàs |
| Gabinet d'Informació: | Marta Roura |
| Representant municipal al Pla Autòmic | Sergi Regàs |



Codi Segur de Verificació: 6a594545-0198-4b46-9d39-4124b8783310
Origen: Administració
Identificador document original: ES_L01081000_2021_11487217
Data d'impressió: 09/04/2021 13:58:25
Pàgina 135 de 140

SIGNATURES
1.- NIL PAPIOL CHAMPAGNE (SIG) (Alcalde), 09/04/2021 13:02



LLISTAT GENT ACOLLIDA


| | |
|---------------------|---------------------|
| Emergència: | Coordinator: |
| Data (dies): | Lloc: |

| Núm. | PERSONA CONTACTE | TELÈFON | MUNICIPI I URBANITZACIÓ | ADREÇA | NOMBRE PERSONES | EDATS | NECESSITATS ESPECÍFIQUES (problemes mèdics, bolques, animals domèstics, mobilitat reduïda,...) | COMENTARI |
|------|------------------|---------|-------------------------|--------|-----------------|-------|--|-----------|
| 1 | | | | | | | | |
| 2 | | | | | | | | |
| 3 | | | | | | | | |
| 4 | | | | | | | | |
| 5 | | | | | | | | |
| 6 | | | | | | | | |
| 7 | | | | | | | | |
| 8 | | | | | | | | |
| 9 | | | | | | | | |
| 10 | | | | | | | | |
| 11 | | | | | | | | |
| 12 | | | | | | | | |
| 13 | | | | | | | | |
| 14 | | | | | | | | |
| 15 | | | | | | | | |
| 16 | | | | | | | | |
| 17 | | | | | | | | |
| 18 | | | | | | | | |
| 20 | | | | | | | | |



Codi Segur de Verificació: 6a594545-0198-4b46-9d39-4124b8783310
Origen: Administració
Identificador document original: ES_L01081000_2021_11487217
Data d'impressió: 09/04/2021 13:58:25
Pàgina 137 de 140

SIGNATURES
1.- NIL PAPIOL CHAMPAGNE (SIG) (Alcalde), 09/04/2021 13:02



LLISTAT VOLUNTARIS OCASIONALS

| | |
|-------------|--------------|
| Emergència: | Coordinator: |
| Data: | Lloc: |

| Num | NOM | COGNOMS | DNI | TELÈFON | ADREÇA | MUNICIPI | PROFESSIÓ | DISPONIBILITAT (tot el dia, matins,...) | VEHICLE PROPI |
|-----|-----|---------|-----|---------|--------|----------|-----------|--|------------------|
| 1 | | | | | | | | | |
| 2 | | | | | | | | | |
| 3 | | | | | | | | | |
| 4 | | | | | | | | | |
| 5 | | | | | | | | | |
| 6 | | | | | | | | | |
| 7 | | | | | | | | | |
| 8 | | | | | | | | | |
| 9 | | | | | | | | | |
| 10 | | | | | | | | | |
| 11 | | | | | | | | | |
| 12 | | | | | | | | | |
| 13 | | | | | | | | | |
| 14 | | | | | | | | | |
| 15 | | | | | | | | | |
| 16 | | | | | | | | | |
| 17 | | | | | | | | | |
| 18 | | | | | | | | | |
| 19 | | | | | | | | | |
| 20 | | | | | | | | | |



Codi Segur de Verificació: 6a594545-0198-4b46-9d39-4124b8783310
Origen: Administració
Identificador document original: ES_L01081000_2021_11487217
Data d'impressió: 09/04/2021 13:58:25
Pàgina 139 de 140

SIGNATURES
1.- NIL PAPIOL CHAMPAGNE (SIG) (Alcalde), 09/04/2021 13:02



*Document Únic de Protecció Civil Municipal d'Hostalric***GUIA RÀPIDA: ACTUACIÓ PER AL CAP DEL GABINET D'INFORMACIÓ**

| ACTUACIÓ PER AL CAP DEL GABINET D'INFORMACIÓ | |
|--|--|
| TIPUS D'EMERGÈNCIA | Funcions |
| General | Ha de contactar amb l'alcalde. Ha de demanar-li informació i instruccions. Si l'alcalde constitueix el CECOPAL , ha de desplaçar-s'hi. |
| | Ha de centralitzar, coordinar i preparar la informació que rep del Comitè d'Emergència, sobre l'emergència i facilitar-la a la població, als grups actuants o a d'altres administracions a través dels mitjans de comunicació. |
| | Ha de difondre les ordres, informació i consells d'autoprotecció adequats a la població durant la situació de risc. |

GUIA RÀPIDA: ACTUACIÓ PER AL CAP DEL GRUP LOCAL D'INTERVENCIÓ

| ACTUACIÓ PER AL CAP DEL GRUP LOCAL D'INTERVENCIÓ | |
|--|--|
| TIPUS D'EMERGÈNCIA | Funcions |
| Incendi forestal | Mantenir-se localitzable al telèfon per si se'l requereix. |
| | Informar als voluntaris de l'ADF i AVPC de la situació d'alerta. |
| | Fer d'enllaç entre CECOPAL, AVPC i ADF. |
| | Dirigir-se al CECOPAL quan el convoquin. |
| | Organitzar relleus quan sigui necessari. |
| | En cas que requereixin avituallaments, comunicar-ho al CAP DE GRUP LOGÍSTIC. |
| | Mantenir informat al COORDINADOR MUNICIPAL. |

GUIA RÀPIDA: ACTUACIÓ PER AL REPRESENTANT MUNICIPAL AL PLA AUTONÒMIC

| ACTUACIÓ PER AL REPRESENTANT MUNICIPAL AL PLA AUTONÒMIC | |
|---|--|
| TIPUS D'EMERGÈNCIA | Funcions |
| General | Mantenir-se localitzable al telèfon per si se'l requereix. |
| | Si ho requereix el DIRECTOR DEL PLA AUTONÒMIC, desplaçar-se al CECAT o mantenir-s'hi en comunicació. |
| | Incorporar-se al CECAT com part del CONSELL ASSESSOR del PLA AUTONÒMIC. |
| | Mantenir comunicacions entre CECOPAL i Consell Assessor del PLA AUTONÒMIC. |

