



INVENTARI MUNICIPAL DE L'AJUNTAMENT DE MEDIONA



ÍNDEX

Llibre A: Béns, Drets i Obligacions de l'ens local	4
Sant Joan de Mediona	
Construccions	5
Cementiris	22
Petites Construccions	25
Terrenys urbans	32
Carrers i places	45
Parcs, passeigs i jardins	50
Instal·lacions de Servei Públic	63
Urbanització Font del Bosc	
Construccions	75
Instal·lacions esportives i d'esbarjo a l'aire lliure	80
Petites Construccions	83
Terrenys urbans	88
Carrers i places	126
Parcs, passeigs i jardins	129
Instal·lacions de servei públic	238
Drets reals a favor	247
Cases Noves de Can Pardo	
Construccions	250
Instal·lacions esportives i d'esbarjo a l'aire lliure	253
Petites Construccions	256
Terrenys urbans	263
Instal·lacions de servei públic	266
Sant Pere Sacarrera	
Construccions	270
Cementiris	273
Instal·lacions de Servei Públic	276

Sant Elies

Construccions	279
Parcs, passeigs i jardins	282

Urbanització Montrrei Parc

Construccions	285
Terrenys urbans	288
Parcs, passeigs i jardins	291
Instal·lacions de Servei Públic	298

Can Xombo

Terrenys urbans	301
Petites Construccions	308
Parcs, passeigs i jardins	311

Instal·lacions de servei públic 318**Contenidors i galledes d'escombraries** 323**Propietat intel·lectual** 324**Mobiliari urbà** 325**Carrers i places** 326**Camins rurals** 339**Vehicles** 355**Béns Mobles** 366



LLIBRE A: BÉNS, DRETS I OBLIGACIONS DE L'ENS LOCAL



CONSTRUCCIONS

Dades Generals

Identificació	1000
Classificació	110101 - Construccions
Epígraf	EPI12A
Tipus de Gestió	Simple



Dades descriptives

Denominació	Casa Consistorial
Nucli Urbà	Sant Joan de Mediona
Direcció	Carrer del Doctor Trueta, 10
Codi Postal	08773
Sup. Construïda (m2)	617
Sup. Terreny (m2)	260
Límit Nord	Amb l'esmentat Carrer Trueta
Límit Sud	Amb edifici de Josep Noguera Muñoz
Límit Est	Amb casa de Josep Suriol Esteve
Límit Oest	Amb finca privada

Dades jurídiques

Situació patrimonial	Propietat	Tipus d'adquisició	Inspecció física o inventari
Naturalesa jurídica	DP - Servei Públic	Ús	Ús comú
Data d'adquisició	01/01/1900	Destí	Casa Consistorial
Cost d'adquisició	0,00		

Títol d'adquisició

Transmitent	Data	Notari
-------------	------	--------

Dades registrals

Data i inscripció	Tom	Llibre	Foli	Finca
-------------------	-----	--------	------	-------

Registre de la propietat de Vilafranca del Penedès

Dades urbanístiques

Planejament	POUM	Data d'aprovació	12/07/2012
Classificació	Sòl urbà	Qualificació	E3 Sistema d'equipaments: administratiu i proveïment
Tipus de sòl	Sòl urbà consolidat		

Dades cadastrals

Ref. Cadastral	Sup. Constr.	Sup. Sòl	Valor Cadastral (Sòl i Construcció)
4127204CF8942N0001PF	617	341	110.889,80

Dades econòmiques

Compte	2110	Vida útil	50
Amortització	2%	Valor Inventari	221.779,60 €
Valor Millores	314.406,82 €	Amort. Ac Bé	0.00

Descripció Ampliada

Descripció Edifici destinat a la Casa consistorial, l'edifici va ser construït a principis del segle passat, sense que consti la seva inscripció al Registre de la propietat

Observacions Compost d'oficines municipals, consultori mèdic, local de gent gran, pis on vivia la Sra. Secretaria, actualment oficines i l'arxiu municipal.

Millores

Descripció	Import	Data
Inversions en terrenys	12.000,00 €	31/12/2010
Edificis i altres construccions	43.111,71 €	31/12/2010
Compra material inventariable	18.993,75 €	31/12/2017
Canvi canonades	8.144,18 €	31/12/2017
Taules, cadires i escenari	17.025,41 €	31/12/2018

Compra material inventariable	13.610,23 €	31/12/2018
Compra material inventariable	14.704,16 €	31/12/2019

Millores

Descripció	Import	Data
Reforma edificis municipals	1.633,50 €	31/12/2020
Compra material inventariable	10.704,05 €	31/12/2020
Consolidació Estructural Sindicat Ag	10.759,59 €	31/12/2020
Compra material inventariable	1.259,80 €	31/12/2018
Compra material inventariable	1.012,86 €	31/12/2020
Compra material inventariable	32.010,82 €	31/12/2021
Reforma edificis municipals	64.814,09 €	31/12/2021
Ampliació oficines segona planta	44.295,93 €	17/06/2021
Mobiliari segona planta	2.928,20 €	17/11/2021
Reforma edificis municipals - Planta baixa ajuntament	11.995,70 €	31/12/2022
Reforma edificis municipals -Casal Gent Gran	1.173,70 €	31/12/2022
Material invent. - Material per tangram	854,47 €	31/12/2022
Reforma edificis municipals - Arrenjament Radio	235,88 €	31/12/2023
Reforma edificis municipals - Sostre Cap	1.754,50 €	31/12/2023
Reforma edificis municipals - Varis	1.272,32 €	31/12/2023
Reforma edificis municipals - Varis	111,97 €	31/12/2023
	1.194,27 €	27/11/2024
Inversions reposicions Ed. Municipals - Reparacio edificis		

Dades Generals

Identificació	1001
Classificació	110101 - Construccions
Epígraf	EPI12A
Tipus de Gestió	Simple



Dades descriptives

Denominació	Zona Esportiva Sant Joan de Mediona
Nucli Urbà	Sant Joan de Mediona
Direcció	Carrer Sant Joan Mediona, S/N
Codi Postal	08773
Sup. Construïda (m2)	10.775
Sup. Terreny (m2)	13.258
Límit Nord	José Saumell Pujadó i Sra. Àngela Tarrida Esteve
Límit Sud	José Ferrer Forn i casc urbà mitjançant porció que va ser venuda de la mateixa finca al Sr. Santiago Ferrany
Límit Est	Riera de Mediona, mitjançant camí
Límit Oest	Amb finca de la qual es segrega

Dades jurídiques

Situació patrimonial	Propietat	Tipus d'adquisició	Compra
Naturalesa jurídica	DP - Servei Públic	Ús	Ús comú
Data d'adquisició	28/07/1975	Destí	Equipament esportiu
Cost d'adquisició	3.907,00		

Títol d'adquisició

Transmitent	Data	Notari
Escritura de compravenda, on la seva propietària va ser Maria Alberta Closa Queralt, amb data 28/7/1975 amb número de protocol 689 on consten 7758,42 m2 referents a la finca registral 1192.	28/07/1975	Sr. José Maria Milián Ferrer

Dades registrals

Data i inscripció	Tom	Llibre	Foli	Finca
10/01/1976 - 1	693	17	228	1192
07/01/1976 - 5	305	1	74	22
16/02/1983 - 1	870	29	16	1988

Registre de la propietat de Vilafranca del Penedès

Dades urbanístiques

Planejament	POUM	Data d'aprovació	12/07/2012
Classificació	Sòl urbà	Qualificació	E1 Sistema d'equipaments: esportiu
Tipus de sòl	Sòl urbà consolidat		

Dades cadastrals

Ref. Cadastral	Sup. Constr.	Sup. Sòl	Valor Cadastral (Sòl i Construcció)
3928001CF8932N0001KY	617,00	16.048,00	441.231,96

Dades econòmiques

Compte	2110	Vida útil	50
Amortització	2%	Valor Inventari	840.817,83 €
Valor Millores	1.355.361,02 €	Amort. Ac Bé	184.217,48 €

Descripció Ampliada

Descripció Zona esportiva del municipi de Mediona, composta per les piscines amb una superfície de 940 m2, pista poliesportiva coberta amb una superfície de 2089,97 m2, pista de tennis amb una superfície de 675 m2, pista de pàdel amb una superfície de 200 m2, camp de futbol amb una superfície de 6700 m2, vestuaris i bar amb una superfície de 170 m2. El poliesportiu consta de dues planes, la planta baixa de 1545,42 m2 i la planta primera de 544,55 m2. Dins del camp de futbol, es troba un pou i instal·lació d'aigua d'una bomba acconada a ma, situat a la Riera de Mediona i paratge denominat "Sota l'hort del Felip". Dins d'aquesta finca es troba la Plaça del Poliesportiu.


Observacions Escriptura de compravenda amb data 5 de setembre de 1975 amb número de protocol 1119 davant notari Sr. Víctor Esquirol Blajot on consten 2448 metres quadrats, corresponent a la finca registral 22. Escriptura de Compravenda amb data 14 d'octubre de 1982 amb número de protocol 792 davant notari Sr. José Galvan González, on consten 3052 metres quadrats, corresponent a la finca registral 1988.

Millores

Descripció	Import	Data
Reforma pavelló poliesportiu	4.500,00 €	31/12/2007
Poliesportiu	820.870,00 €	31/12/2008
Pista Pàdel	28.600,15 €	31/12/2017
Remodelació Camp de Futbol	49.950,58 €	31/12/2011
Millora xarxa elèctrica i sistema de calefacció a la zona esportiva	41315,88	31/12/2010
Remodelació entrada Zona Esportiva	10.485,86 €	31/12/2017
Remodelació vestidors Camp de Futbol	65.405,84 €	31/12/2017
Pavimentació, tancament, pista de tennis	46.214,98 €	31/12/2018
Pista Pàdel	5.961,77 €	31/12/2018
Àrea de serveis autocararanes Zona Esportiva	6.257,76 €	31/12/2019
Pavimentació i tanques zona esportiva	48.941,54 €	31/12/2019
Seguretat i videovigilància	2.830,43 €	21/09/2020
Instal·lació estació bombeig aigües residuals	6.497,70 €	13/11/2020
Instal·lació estació bombeig aigües residuals	31.491,46 €	13/10/2020
Col·lector zona esportiva	23.475,98 €	31/12/2020
Pavimentació, tancament, pista de tennis	50.000,00 €	31/12/2018
Col·lector zona esportiva	64.792,02 €	31/12/2020
Reforma edificis municipals - Pavimentacio Poliesportiu	17.496,60 €	31/12/2022
Reforma edificis municipals - Porta Poliesportiu	2.326,19 €	31/12/2022
Reforma edificis municipals - porta enrollatble Poliesportiu	2.326,19 €	31/12/2022
Reforma edificis municipals - Instal. Poliesportiu	1.216,05 €	31/12/2022
Reforma edificis municipals - Catifes Poliesportiu	919,60 €	31/12/2022
Reforma edificis municipals - Porta Poliesportiu	4.859,95 €	31/12/2023
Reforma edificis municipals - Porta Poliesportiu	5.943,69 €	31/12/2023
Material invent. - Catifa Poliesportiu	12.680,80 €	31/12/2023
Instal·lació fotovoltaica autoconsum 100KW	3.565,87 €	31/10/2024
Instal·lació fotovoltaica autoconsum 100KW	798,60 €	31/10/2024
Instal·lació fotovoltaica autoconsum 100KW	101.522,39 €	31/10/2024
Instal·lació fotovoltaica autoconsum 100KW	16.283,80 €	31/10/2024
Compra material inventariable - Llums solars	1.726,97 €	31/12/2024
Pavimentació Gespa artificial Camp Esports	384.465,11 €	31/12/2024

Dades Generals

Identificació	1002
Classificació	110101 - Construccions
Epígraf	EPI12A
Tipus de Gestió	Simple



Dades descriptives

Denominació	Antiga Cambra Agrària: Magatzem de la Brigada
Nucli Urbà	Sant Joan de Mediona
Direcció	Carrer Florenci Gustems, 30
Codi Postal	08773
Sup. Construïda (m2)	300
Sup. Terreny (m2)	353,43
Límit Nord	Amb terrenys de la mateixa procedència
Límit Sud	Amb Juan Vallés Aloy
Límit Est	Amb dita carretera
Límit Oest	Amb dita carretera

Dades jurídiques

Situació patrimonial	Propietat	Tipus d'adquisició	Cessió Gratuïta
Naturalesa jurídica	DP - Servei Públic	Ús	Ús comú
Data d'adquisició	13/05/1996	Destí	Edifici municipal
Cost d'adquisició	0,00		

Títol d'adquisició

Transmitent	Data	Notari
Espectura de cessió gratuïta amb data 13 de maig de 1996 amb número de protocol 645	13/05/1996	Sr. José Esteban Granados Gonzalez

Dades registrals

Data i inscripció	Tom	Llibre	Foli	Finca
10/07/1996 - 5	1226	44	216	618

Registre de la propietat de Vilafranca del Penedès

Dades urbanístiques

Planejament	POUM	Data d'aprovació	12/07/2012
Classificació	Sòl urbà	Qualificació	E11 Sistema d'equipaments: privat
Tipus de sòl	Sòl urbà consolidat		

Dades cadastrals

Ref. Cadastral	Sup. Constr.	Sup. Sòl	Valor Cadastral (Sòl i Construcció)
4229302CF8942N0001ZF	357,00	300,00	25.383,49

Dades econòmiques

Compte	2110	Vida útil	50
Amortització	2%	Valor Inventari	50.766,98 €
Valor Millores	603,64 €	Amort. Ac Bé	0.00

Descripció Ampliada

Descripció Edificació ubicada al terme municipal de Sant Joan de Mediona

Observacions**Millores**

Descripció	Import	Data
Material invent. - Nau Can Xombo	169,99 €	31/12/2022
Adequació Nau Brigada	64,05 €	31/12/2023
Reforma edificis municipals - Material Nau Brigada	369,60 €	31/12/2023

Dades Generals

Identificació	1003
Classificació	110101 - Construccions
Epígraf	EPI12A
Tipus de Gestió	Simple



Dades descriptives

Denominació	Escola la Fassina i Llar d'Infants Nins
Nucli Urbà	Sant Joan de Mediona
Direcció	Carrer Escoles, 41
Codi Postal	08773
Sup. Construïda (m2)	942,55
Sup. Terreny (m2)	3.453,75
Límit Nord	Amb Camí veïnal de Vilafranca a la Llacuna
Límit Sud	Camí Vell de Capellades
Límit Est	Amb finca la qual es segrega
Límit Oest	Amb finca la qual es segrega

Dades jurídiques

Situació patrimonial	Propietat	Tipus d'adquisició	Obra nova
Naturalesa jurídica	DP - Servei Públic	Ús	Ús comú
Data d'adquisició	16/06/2009	Destí	Equipament educatiu
Cost d'adquisició	0,00		

Títol d'adquisició

Transmitent	Data	Notari
Espectura de compravenda del terreny amb data 28 d'agost de 1965 i escriptura d'obra nova amb número de protocol 1002 amb data 16 de juny de 2009. Va ser adquirit per compra a Juan Saumell Calaf i als consorts	28/08/1965	Sr. Manuel Mariño Vila

Martín Figueras Hilari i Ramona Mitjans Mañá.

Dades registrals

Data i inscripció	Tom	Llibre	Foli	Finca
03/12/1965 - 1	2044	70	225	864

Registre de la propietat de Vilafranca del Penedès

Dades urbanístiques

Planejament	POUM	Data d'aprovació	12/07/2012
Classificació	Sòl urbà	Qualificació	E2 Sistema d'equipaments: docent
Tipus de sòl	Sòl urbà consolidat		

Dades cadastrals

Ref. Cadastral	Sup. Constr.	Sup. Sòl	Valor Cadastral (Sòl i Construcció)
4429706CF8942N0001AF	2.180,00	3.238,00	130.460,29

Dades econòmiques

Compte	2110	Vida útil	50
Amortització	2%	Valor Inventari	260.920,58 €
Valor Millores	2.357,56 €	Amort. Ac Bé	0.00

Descripció Ampliada


Descripció	Edifici destinat a la Llar d'infants Nins en el terme de Sant Joan de Mediona. Aquesta finca registral consta de l'escola amb una superfície de 370 m2, pisos de 130 m2 i la llar d'infants de 202 m2. A més consta la superfície de l'edifici que es va enderrocar de 240, 55 m2
-------------------	--

Observacions**Millores**

Descripció	Import	Data
Instal·lació de caldera	2.357,56 €	05/08/2020

Dades Generals

Identificació	1004
Classificació	110101 - Construccions
Epígraf	EPI31
Tipus de Gestió	Simple



Dades descriptives

Denominació	Local social - Sant Joan
Nucli Urbà	Sant Joan de Mediona
Direcció	Carrer de Dalt, 12
Codi Postal	08773
Sup. Construïda (m2)	191
Sup. Terreny (m2)	66
Límit Nord	Amb Carrer de Dalt
Límit Sud	Amb finca privada
Límit Est	Amb finca privada
Límit Oest	Amb finca privada

Dades jurídiques

Situació patrimonial	Propietat	Tipus d'adquisició	Inspecció física o inventari
Naturalesa jurídica	Patrimonial	Ús	Ús comú
Data d'adquisició	31/12/2008	Destí	Local social
Cost d'adquisició	0,00		

Títol d'adquisició

Transmitent	Data	Notari
--------------------	-------------	---------------

Dades registrals

Data i inscripció	Tom	Llibre	Foli	Finca
-------------------	-----	--------	------	-------

Registre de la propietat de Vilafranca del Penedès

Dades urbanístiques

Planejament	POUM	Data d'aprovació	12/07/2012
Classificació	Sòl urbà	Qualificació	Clau 2A Zona d'ordenació tradicional: eixample entre mitgeres
Tipus de sòl	Sòl urbà consolidat		

Dades cadastrals

Ref. Cadastral	Sup. Constr.	Sup. Sòl	Valor Cadastral (Sòl i Construcció)
4129322CF8942N0001JP	191,00	66,00	49.309,21

Dades econòmiques

Compte	2110	Vida útil	50
Amortització	2%	Valor Inventari	98.618,42 €
Valor Millores	0,00 €	Amort. Ac Bé	0.00

Descripció Ampliada

Descripció	Edifici número
-------------------	----------------

Observacions**Millores**

Descripció	Import	Data
------------	--------	------

Dades Generals

Identificació	1005
Classificació	110101 - Construccions
Epígraf	EPI31
Tipus de Gestió	Simple



Dades descriptives

Denominació	Local social Cal Cisquet
Nucli Urbà	Sant Joan de Mediona
Direcció	Carrer Baix, 22
Codi Postal	08773
Sup. Construïda (m2)	150
Sup. Terreny (m2)	52
Límit Nord	Carrer Baix
Límit Sud	Carrer de Catalunya
Límit Est	Amb finca privada
Límit Oest	Amb finca privada

Dades jurídiques

Situació patrimonial	Propietat	Tipus d'adquisició	Inspecció física o inventari
Naturalesa jurídica	Patrimonial	Ús	Ús comú
Data d'adquisició	31/12/2008	Destí	Local social
Cost d'adquisició	0,00		

Títol d'adquisició

Transmitent	Data	Notari
-------------	------	--------

Dades registrals

Data i inscripció	Tom	Llibre	Foli	Finca
-------------------	-----	--------	------	-------

Registre de la propietat de Vilafranca del Penedès

Dades urbanístiques

Planejament	POUM	Data d'aprovació	12/07/2012
Classificació	Sòl urbà	Qualificació	Clau 1B Zona de nucli antic: nucli principal
Tipus de sòl	Sòl urbà consolidat		

Dades cadastrals

Ref. Cadastral	Sup. Constr.	Sup. Sòl	Valor Cadastral (Sòl i Construcció)
7740502CF8974S0001UK	150,00	52,00	9.853,01

Dades econòmiques

Compte	2110	Vida útil	50
Amortització	2%	Valor Inventari	19.706,02 €
Valor Millores	0,00 €	Amort. Ac Bé	0.00

Descripció Ampliada

Descripció	Edifici ubicat el terme municipal de Sant Joan de Mediona
------------	---

Observacions**Millores**

Descripció	Import	Data
------------	--------	------

Dades Generals

Identificació	1006
Classificació	110101 - Construccions
Epígraf	EPI12A
Tipus de Gestió	Simple



Dades descriptives

Denominació	Edifici Pantinkillo
Nucli Urbà	Sant Joan de Mediona
Direcció	Carrer del Moli, 25
Codi Postal	08773
Sup. Construïda (m2)	205
Sup. Terreny (m2)	100
Límit Nord	Amb Carrer de Cases noves
Límit Sud	Amb finca privada
Límit Est	Amb finca privada
Límit Oest	Amb Carrer del Molí

Dades jurídiques

Situació patrimonial	Cessió d'ús	Tipus d'adquisició	Lloguer
Naturalesa jurídica	DP - Servei Públic	Ús	Ús comú
Data d'adquisició	25/04/1991	Destí	Local social
Cost d'adquisició	0,00		

Títol d'adquisició

Transmitent	Data
Acord de cessió de la construcció per part del Sr. Joan Tutusaus i Gustems, es va cedir per a situar un establiment dedicat a Centre de Joventut. Es realitza el contracte per un termini de 30 anys i en concepte d'arrendament	25/04/1991

Dades registrals

Data i inscripció	Tom	Llibre	Foli	Finca
-------------------	-----	--------	------	-------

Registre de la propietat de Vilafranca del Penedès

Dades urbanístiques

Planejament	POUM	Data d'aprovació	12/07/2012
Classificació	Sòl urbà	Qualificació	E5 Sistema d'equipaments: sociocultural i religiós
Tipus de sòl	Sòl urbà consolidat		

Dades cadastrals

Ref. Cadastral	Sup. Constr.	Sup. Sòl	Valor Cadastral (Sòl i Construcció)
----------------	--------------	----------	-------------------------------------

Dades econòmiques

Compte	2110	Vida útil	50
Amortització	2%	Valor Inventari	54.111,20 €
Valor Millores	62.920,00 €	Amort. Ac Bé	8.808,80 €

Descripció Ampliada

Descripció	Punt d'Informació Juvenil. La planta baixa és de 105 m2 i la planta primera de 100 m2 de superfície
------------	---

Observacions**Millores**

Descripció	Import	Data
Supressió barreres Locals Pantinkillo	62.920,00 €	31/12/2011



CEMENTIRI

Dades Generals

Identificació	1007
Classificació	110102 - Cementiris
Epígraf	EPI12A
Tipus de Gestió	Simple



Dades descriptives

Denominació	Cementiri de Sant Joan de Mediona
Nucli Urbà	Sant Joan de Mediona
Direcció	Sant Joan de Mediona
Codi Postal	08773
Sup. Construïda (m2)	1100
Sup. Terreny (m2)	2200
Límit Nord	Amb finca propietat del Sr. Josep Manuel Gustems Gili
Límit Sud	Amb finca propietat del Sr. Josep Manuel Gustems Gili
Límit Est	Amb finca propietat del Sr. Josep Manuel Gustems Gili
Límit Oest	Amb finca propietat del Sr. Josep Manuel Gustems Gili

Dades jurídiques

Situació patrimonial	Cessió d'ús	Tipus d'adquisició	Cessió Gratuïta
Naturalesa jurídica	DP - Servei Públic	Ús	Ús comú
Data d'adquisició	10/02/1977	Destí	Cementiri
Cost d'adquisició	0,00		

Títol d'adquisició

Transmitent	Data
Expedient de cessió de l'administració del cementiri parroquial de Sant Joan de Mediona amb data 10 de febrer de 1977.	10/02/1977

Dades registrals

Data i inscripció	Tom	Llibre	Foli	Finca
-------------------	-----	--------	------	-------

Registre de la propietat de Vilafranca del Penedès

Dades urbanístiques

Planejament	POUM	Data d'aprovació	12/07/2012
Classificació	Sòl no urbanitzable	Qualificació	Clau 21 Agrícola protegit
Tipus de sòl	Sòl no urbanitzable		

Dades cadastrals

Ref. Cadastral	Sup. Constr.	Sup. Sòl	Valor Cadastral (Sòl i Construcció)
08121A022000490002RM	1.100,00	2.200,00	15.920,75

Dades econòmiques

Compte	2110	Vida útil	50
Amortització	2%	Valor Inventari	203.209,37 €
Valor Millores	278.655,80 €	Amort. Ac Bé	44.606,94 €

Descripció Ampliada

Descripció Cementiri ubicat al terme de Sant Joan de Mediona

Observacions Amb data 1 d'octubre de 1977 es va procedir a l'ampliació del cementiri amb dues cessions, una de 291,60 metres quadrats i altra de 102,20 metres quadrats, es a dir, un total de 393,80 metres quadrats.

Millores

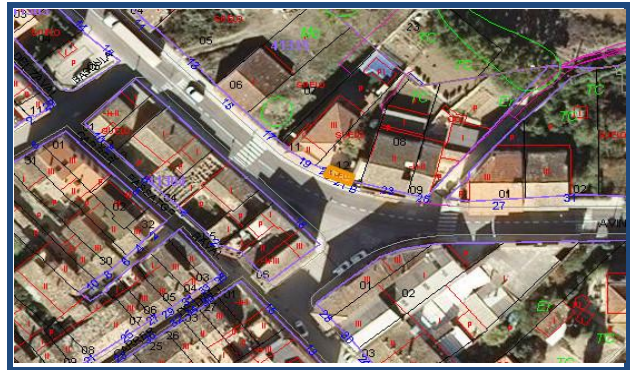
Descripció	Import	Data
Compra i ampliació cementiri Sant Joan de Mediona	197.816,31 €	31/12/2009
Ampliació cementiri Sant Joan de Mediona	50.000,00 €	31/12/2009
Reforma edificis municipals - Cementiri	338,80 €	31/12/2023
Reforma edificis municipals - Cementiri	30.500,69 €	31/12/2023



PETITES CONSTRUCCIONS

Dades Generals

Identificació	1008
Classificació	110105 - Petites Construccions
Epígraf	EPI31
Tipus de Gestió	Simple



Dades descriptives

Denominació	Marquesina Autobús
Nucli Urbà	Sant Joan de Mediona
Direcció	Avinguda Montserrat, S/N
Codi Postal	08773
Sup. Construïda (m2)	13,75
Sup. Terreny (m2)	
Límit Nord	En línia recta de 5,50 metres amb la finca propietat del Sr. Jaime Masana Poch
Límit Sud	En línia recta de 5,50 metres amb carretera BV 2136 de San Pere Sacarrera a la Llacuna
Límit Est	En línia recta de 2,50 metres amb finca propietat del Sr. Jaime Plasana Poch
Límit Oest	En línia recta de 2,50 metres amb finca matriu de la qual es segrega

Dades jurídiques

Situació patrimonial	Propietat	Tipus d'adquisició	Cessió Gratuïta
Naturalesa jurídica	Patrimonial	Ús	Ús comú
Data d'adquisició	17/11/1983	Destí	Marquesina
Cost d'adquisició	0,00		

Títol d'adquisició

Transmitent	Data	Notari
Escritura de cessió amb data 17 de novembre de 1983, amb número de protocol 866. La segregació de la finca i la cessió per part de la Sra. Maria Saumell Calaf	17/11/1983	Sr. José Galván Ascanio

Dades registrals

Data i inscripció	Tom	Llibre	Foli	Finca
28/02/1984 - 1	894	31	31	2107

Registre de la propietat de Vilafranca del Penedès

Dades urbanístiques

Planejament	POUM	Data d'aprovació	12/07/2012
Classificació	Sòl urbà	Qualificació	Clau 2A Zona d'ordenació tradicional: eixample entre mitgeres
Tipus de sòl	Sòl urbà consolidat		

Dades cadastrals

Ref. Cadastral	Sup. Constr.	Sup. Sòl	Valor Cadastral (Sòl i Construcció)
4131513CF8943S0001SS	13,00		113,56

Dades econòmiques

Compte	2110	Vida útil	15
Amortització	6,67%	Valor Inventari	227,12 €
Valor Millores	0,00 €	Amort. Ac Bé	0.00

Descripció Ampliada

Descripció	Construcció ubicada al municipi de Mediona i destinada a la parada d'autobús.
-------------------	---

Observacions**Millores**

Descripció	Import	Data
------------	--------	------

Dades Generals

Identificació	1009
Classificació	110105 - Petites Construccions
Epígraf	EPI31
Tipus de Gestió	Simple



Dades descriptives

Denominació	Pou de la Colomera
Nucli Urbà	Sant Joan de Mediona
Direcció	Polígon 29 Parcel·la 3 Pla del Corral
Codi Postal	08773
Sup. Construïda (m2)	23
Sup. Terreny (m2)	94.801
Límit Nord	Finca matriu Plans del Corral
Límit Sud	Finca matriu Plans del Corral
Límit Est	Finca matriu Plans del Corral
Límit Oest	Finca matriu Plans del Corral

Dades jurídiques

Situació patrimonial	Propietat	Tipus d'adquisició	Cessió Gratuïta
Naturalesa jurídica	Patrimonial	Ús	Ús comú
Data d'adquisició	12/08/1960	Destí	Pou
Cost d'adquisició	0,00		

Títol d'adquisició

Transmitent	Data
Acta amb data 29 d'octubre de 1968 s'aprova el projecte de conformitat d'enllumenat del pou per el seu abastament.	29/10/1968

Dades registrals

Data i inscripció	Tom	Llibre	Foli	Finca
-------------------	-----	--------	------	-------

Registre de la propietat de Vilafranca del Penedès

Dades urbanístiques

Planejament	POUM	Data d'aprovació	12/07/2012
Classificació	Sòl no urbanitzable	Qualificació	Clau 21 Agrícola protegit
Tipus de sòl	Sòl no urbanitzable		

Dades cadastrals

Ref. Cadastral	Sup. Constr.	Sup. Sòl	Valor Cadastral (Sòl i Construcció)
----------------	--------------	----------	-------------------------------------

Dades econòmiques

Compte	2110	Vida útil	15
Amortització	6,67%	Valor Inventari	0,00 €
Valor Millores	0,00 €	Amort. Ac Bé	0.00

Descripció Ampliada

Descripció	Terreny cedit en virtut de contracte privat amb data 12 d'agost de 1960, per el Sr. Santiago Farreny Ferrer
------------	---

Observacions**Millores**

Descripció	Import	Data
------------	--------	------

Dades Generals

Identificació	1010
Classificació	110105 - Petites Construccions
Epígraf	EPI31
Tipus de Gestió	Simple



Dades descriptives

Denominació	Bàscula Municipal
Nucli Urbà	Sant Joan de Mediona
Direcció	Avinguda Montserrat, 14
Codi Postal	08773
Sup. Construïda (m2)	0
Sup. Terreny (m2)	130,2
Límit Nord	Amb la Carretera del Camí veïnal de Sant Joan de Mediona a la Llacuna, al altre costat de la qual hi ha la parcel·la adjudicada a Maria Saumell Calaf
Límit Sud	Amb Juan Almirall i Pablo Gustems
Límit Est	Amb Juan Batet Mallofré
Límit Oest	Amb José Tutusaus

Dades jurídiques

Situació patrimonial	Propietat	Tipus d'adquisició	Compravenda
Naturalesa jurídica	Patrimonial	Ús	Ús comú
Data d'adquisició	09/02/1972	Destí	Bàscula
Cost d'adquisició	360,61		

Títol d'adquisició

Transmitent	Data	Notari
Escriptura de segregació i cessió amb data 9 de febrer de 1972 amb número de protocol 1392.	09/02/1972	Sr. Victor Esquirol Blajot

Dades registrals

Data i inscripció	Tom	Llibre	Foli	Finca
1/07/1973 - 1	2252	76	208	483

Registre de la propietat de Vilafranca del Penedès

Dades urbanístiques

Planejament	POUM	Data d'aprovació	12/07/2012
Classificació	Sòl urbà	Qualificació	Clau 2A Zona d'ordenació tradicional: eixample entre mitgeres
Tipus de sòl	Sòl urbà consolidat		

Dades cadastrals

Ref. Cadastral	Sup. Constr.	Sup. Sòl	Valor Cadastral (Sòl i Construcció)
4130305CF8943S0001MS		150,00	7.385,50

Dades econòmiques

Compte	2110	Vida útil	15
Amortització	6,67%	Valor Inventari	14.771,00 €
Valor Millores	0,00 €	Amort. Ac Bé	0.00

Descripció Ampliada

Descripció Bàscula municipal ubicada al terme municipal de Sant Joan de Mediona

Observacions Finca provinent de la Sra. Concepció Tutusaus Ventura i Juan Saumell Tutusaus, propietaris de la finca matriu registral 483 de 5320 m2 de la qual es van segregar 130,20 m2 i que l'Ajuntament de Mediona va comprar.

Millores

Descripció	Import	Data
------------	--------	------



TERRENYS URBANS

Dades Generals

Identificació	1011
Classificació	100101 - Terrenys urbans
Epígraf	EPI12A
Tipus de Gestió	Simple



Dades descriptives

Denominació	Terreny denominat "Cuarteradas"
Nucli Urbà	Sant Joan de Mediona
Direcció	Carrer de les Escoles, S/N
Codi Postal	08773
Sup. Construïda (m2)	
Sup. Terreny (m2)	1213,04
Límit Nord	Amb finca matriu
Límit Sud	Carrer sense nom
Límit Est	Amb Ajuntament de Mediona
Límit Oest	Amb finca matriu

Dades jurídiques

Situació patrimonial	Cessió d'ús	Tipus d'adquisició	Cessió Gratuïta
Naturalesa jurídica	DP - Servei Públic	Ús	Ús comú
Data d'adquisició	21/03/1986	Destí	Equipament escolar
Cost d'adquisició	0,00		

Títol d'adquisició

Transmitent	Data	Notari
Espectura de cessió amb data 21 de març de 1986. Va ser adquirir pel Sr. Joan Gustems Torras	10/02/1977	Sr. José Esteban Granados González

Dades registrals

Data i inscripció	Tom	Llibre	Foli	Finca
05/10/1988 - 1	1013	36	10	2332

Registre de la propietat de Vilafranca del Penedès

Dades urbanístiques

Planejament	POUM	Data d'aprovació	12/07/2012
Classificació	Sòl urbà	Qualificació	E2 Sistema d'equipaments: docent
Tipus de sòl	Sòl urbà consolidat		

Dades cadastrals

Ref. Cadastral	Sup. Constr.	Sup. Sòl	Valor Cadastral (Sòl i Construcció)
4530101CF8943S0001HS		1.038,00	34.597,69

Dades econòmiques

Compte	2100	Vida útil	0
Amortització	0%	Valor Inventari	69.195,38 €
Valor Millores	0,00 €	Amort. Ac Bé	0.00

Descripció Ampliada

Descripció	Terreny destinat a equipament dins del terme municipal de Sant Joan de Mediona
------------	--

Observacions**Millores**

Descripció	Import	Data
------------	--------	------

Dades Generals

Identificació	1012
Classificació	100101 - Terrenys urbans
Epígraf	EPI31
Tipus de Gestió	Simple



Dades descriptives

Denominació	Terreny UA-5 - Carrer les Escoles
Nucli Urbà	Sant Joan de Mediona
Direcció	Carrer Escoles, S/N
Codi Postal	08773
Sup. Construïda (m2)	
Sup. Terreny (m2)	1061
Límit Nord	Amb Carrer de les Escoles
Límit Sud	Amb fina de la qual es segrega
Límit Est	Amb fina de la qual es segrega
Límit Oest	Amb fina de la qual es segrega

Dades jurídiques

Situació patrimonial	Propietat	Tipus d'adquisició	Cessió Gratuïta
Naturalesa jurídica	Patrimonial	Ús	Ús comú
Data d'adquisició	31/12/2008	Destí	Residencial
Cost d'adquisició	0,00		

Títol d'adquisició

Transmitent	Data	Notari
-------------	------	--------

Dades registrals

Data i inscripció	Tom	Llibre	Foli	Finca
-------------------	-----	--------	------	-------

Registre de la propietat de Vilafranca del Penedès

Dades urbanístiques

Planejament	POUM	Data d'aprovació	12/07/2012
Classificació	Sòl urbà	Qualificació	Clau 5A Zona edificació aïllada: parcel·la mínima 400m2
Tipus de sòl	Sòl urbà no consolidat		

Dades cadastrals

Ref. Cadastral	Sup. Constr.	Sup. Sòl	Valor Cadastral (Sòl i Construcció)
4327809CF8942N0001JP		1.061,00	15.065,52

Dades econòmiques

Compte	2100	Vida útil	0
Amortització	0%	Valor Inventari	30.131,04 €
Valor Millores	0,00 €	Amort. Ac Bé	0.00

Descripció Ampliada

Descripció	Terreny ubicat al terme municipal de Sant Joan de Mediona. No consta el projecte de reparcel·lació, finca número 9.
-------------------	---

Observacions**Millores**

Descripció	Import	Data
------------	--------	------

Dades Generals

Identificació	1013
Classificació	100101 - Terrenys urbans
Epígraf	EPI31
Tipus de Gestió	Simple



Dades descriptives

Denominació	Terreny UA-7 - Carrer del Molí, 50
Nucli Urbà	Sant Joan de Mediona
Direcció	Carrer del Molí, 50
Codi Postal	08773
Sup. Construïda (m2)	
Sup. Terreny (m2)	448
Límit Nord	Amb parcel·la número 21
Límit Sud	Amb parcel·la número 23
Límit Est	Amb Carrer del Molí
Límit Oest	Amb finca

Dades jurídiques

Situació patrimonial	Propietat	Tipus d'adquisició	Cessió Gratuïta
Naturalesa jurídica	Patrimonial	Ús	Ús comú
Data d'adquisició	31/12/2008	Destí	Terreny
Cost d'adquisició	0,00		

Títol d'adquisició

Transmitent	Data	Notari
-------------	------	--------

Dades registrals

Data i inscripció	Tom	Llibre	Foli	Finca
-------------------	-----	--------	------	-------

Registre de la propietat de Vilafranca del Penedès

Dades urbanístiques

Planejament	POUM	Data d'aprovació	12/07/2012
Classificació	Sòl urbà	Qualificació	Clau 4 Zona d'ordenació en illa oberta
Tipus de sòl	Sòl urbà no consolidat		

Dades cadastrals

Ref. Cadastral	Sup. Constr.	Sup. Sòl	Valor Cadastral (Sòl i Construcció)
4126622CF8942N0001FP		448,00	11.700,76

Dades econòmiques

Compte	2100	Vida útil	0
Amortització	0%	Valor Inventari	23.401,52 €
Valor Millores	0,00 €	Amort. Ac Bé	0.00

Descripció Ampliada

Descripció	Terreny dins del terme municipal de Mediona
------------	---

Observacions**Millores**

Descripció	Import	Data
------------	--------	------

Dades Generals

Identificació	1014
Classificació	100101 - Terrenys urbans
Epígraf	EPI31
Tipus de Gestió	Simple



Dades descriptives

Denominació	Terreny Safaretjos partida Horts i Trull
Nucli Urbà	Sant Joan de Mediona
Direcció	Polígon 43 Parcel·la 9
Codi Postal	08773
Sup. Construïda (m2)	
Sup. Terreny (m2)	746
Límit Nord	Amb terres de Maria Alberta Closa Queralt mitjançant marge i Camí de 3 metres d'ample
Límit Sud	Amb riera de Mediona
Límit Est	Amb terres de Maria Alberta Closa Queralt
Límit Oest	Amb terres de Maria Alberta Closa Queralt

Dades jurídiques

Situació patrimonial	Propietat	Tipus d'adquisició	Inspecció física o inventari
Naturalesa jurídica	Patrimonial	Ús	Ús comú
Data d'adquisició	31/12/1925	Destí	Terreny
Cost d'adquisició	0,00		

Títol d'adquisició

Transmitent	Data	Notari
--------------------	-------------	---------------

Dades registrals

Data i inscripció	Tom	Llibre	Foli	Finca
-------------------	-----	--------	------	-------

Registre de la propietat de Vilafranca del Penedès

Dades urbanístiques

Planejament	POUM	Data d'aprovació	12/07/2012
Classificació	Sòl no urbanitzable	Qualificació	Clau 24 Interès ecològic i paisatgístic. Riberals
Tipus de sòl	Sòl no urbanitzable		

Dades cadastrals

Ref. Cadastral	Sup. Constr.	Sup. Sòl	Valor Cadastral (Sòl i Construcció)
08121A043000090000WJ		413,00	1,96

Dades econòmiques

Compte	2100	Vida útil	0
Amortització	0%	Valor Inventari	3,92 €
Valor Millores	0,00 €	Amort. Ac Bé	0.00

Descripció Ampliada

Descripció Solar de figura rectangular travessat per una rasa que pren les aigües de la riera de Mediona, en el que hi han els antics safaretjos públics, una font i diversos arbres

Observacions Aquest solar es va adquirir durant els anys 1925 i 1935, no consta la seva inscripció al Registre de la Propietat

Millores

Descripció	Import	Data
------------	--------	------

Dades Generals

Identificació	1015
Classificació	100101 - Terrenys urbans
Epígraf	EPI31
Tipus de Gestió	Simple



Dades descriptives

Denominació	Terreny Carrer de l'Orient
Nucli Urbà	Sant Joan de Mediona
Direcció	Carrer d'Orient, 18
Codi Postal	08773
Sup. Construïda (m2)	
Sup. Terreny (m2)	91
Límit Nord	Amb finca privada
Límit Sud	Carrer de l'Orient
Límit Est	Amb finca privada
Límit Oest	Amb finca privada

Dades jurídiques

Situació patrimonial	Propietat	Tipus d'adquisició	Inspecció física o inventari
Naturalesa jurídica	Patrimonial	Ús	Ús comú
Data d'adquisició	31/12/2008	Destí	Terreny
Cost d'adquisició	0,00		

Títol d'adquisició

Transmitent	Data	Notari
-------------	------	--------

Dades registrals

Data i inscripció	Tom	Llibre	Foli	Finca
-------------------	-----	--------	------	-------

Registre de la propietat de Vilafranca del Penedès

Dades urbanístiques

Planejament	POUM	Data d'aprovació	12/07/2012
Classificació	Sòl urbà	Qualificació	Clau 4 Zona d'ordenació en illa oberta
Tipus de sòl	Sòl urbà consolidat		

Dades cadastrals

Ref. Cadastral	Sup. Constr.	Sup. Sòl	Valor Cadastral (Sòl i Construcció)
7741203CF8974S0001OK		91,00	2.052,81

Dades econòmiques

Compte	2100	Vida útil	0
Amortització	0%	Valor Inventari	4.105,62 €
Valor Millores	0,00 €	Amort. Ac Bé	0.00

Descripció Ampliada

Descripció	Terreny ubicat al terme municipal de Sant Joan de Mediona
------------	---

Observacions**Millores**

Descripció	Import	Data
------------	--------	------

Dades Generals

Identificació	1298
Classificació	100101 - Terrenys urbans
Epígraf	EPI12A
Tipus de Gestió	Simple



Dades descriptives

Denominació	Terreny Depuradora d'aigües residuals EDAR		
Nucli Urbà	Sant Joan de Mediona		
Direcció	Partida Ubach		
Codi Postal	08773		
Sup. Construïda (m2)	79,00		
Sup. Terreny (m2)	5341,30		
Límit Nord	Amb polígon 43 parcel·la 9001, Camí de Mediona		
Límit Sud	Amb polígon 43 parcel·les 135 i 138, Dolores Pala Miquel		
Límit Est	Amb polígon 43 parcel·la 138, Dolores Pala Miquel, polígon 43 parcel·la 9008, Camí		
Límit Oest	Amb finca matriu de la que es segrega		

Dades jurídiques

Situació patrimonial	Propietat	Tipus d'adquisició	Compravenda
Naturalesa jurídica	DP - Servei Públic	Ús	Ús comú
Data d'adquisició	18/02/2019	Destí	Terreny
Cost d'adquisició	5.341,30 €		

Títol d'adquisició

Transmitent	Data	Notari
Espectura de segregació, compravenda i constitució de servitud, amb número de protocol 197.	18/02/2019	Sr. Eusebio Ruiz Llundán

Dades registrals

Data i inscripció	Tom	Llibre	Foli	Finca
	1754	60	174	2396

Registre de la propietat de Vilafranca del Penedès

Dades urbanístiques

Planejament	POUM	Data d'aprovació	12/07/2012
Classificació	Sòl no urbanitzable	Qualificació	N11 Sòl agrícola comú
Tipus de sòl	Sòl no urbanitzable		

Dades cadastrals

Ref. Cadastral	Sup. Constr.	Sup. Sòl	Valor Cadastral (Sòl i Construcció)
08121A043000210000WW			1.591,44 €

Dades econòmiques

Compte	2100	Vida útil	0
Amortització	0,00%	Valor Inventari	0,00 €
Valor Millores	0,00 €	Amort. Ac Bé	0,00 €

Descripció Ampliada

Descripció	Finca adquirida per la construcció d'una depuradora d'aigües residuals, i que es constitueix una servitud de pas per la finca matriu, per tenir accés a la parcel·la i servitud d'aqüeducte per poder passar-hi la canonada d'impulsió d'aigües residuals, el col·lector, l'escomesa elèctrica i l'escomesa d'aigua potable.
Observacions	Aquesta finca està relacionada amb l'ID 1027

Millores

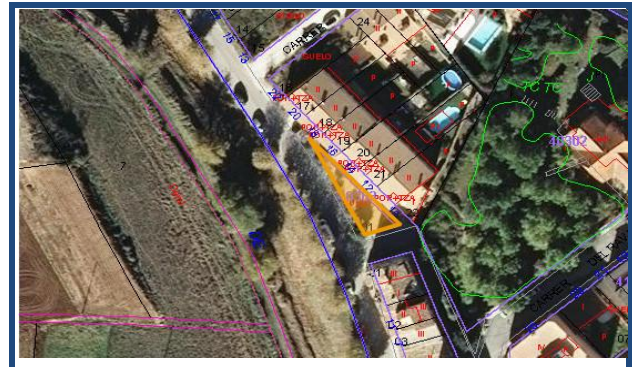
Descripció	Import	Data
------------	--------	------



CARRERS I PLACES

Dades Generals

Identificació	1016
Classificació	120102 - Vial
Epígraf	EPI11B
Tipus de Gestió	Simple



Dades descriptives

Denominació	Porció de vial al Carrer Santa Anna
Nucli Urbà	Sant Joan de Mediona
Direcció	Carrer Santa Anna
Codi Postal	08773
Sup. Construïda (m2)	0
Sup. Terreny (m2)	95

Dades jurídiques

Situació patrimonial	Propietat	Tipus d'adquisició	Cessió Gratuïta
Naturalesa jurídica	DS - Ús Públic	Ús	Ús comú
Data d'adquisició	31/12/2008	Destí	Vial
Cost d'adquisició	0,00		

Títol d'adquisició

Transmitent	Data	Notari
-------------	------	--------

Dades registrals

Data i inscripció	Tom	Llibre	Foli	Finca
-------------------	-----	--------	------	-------

Registre de la propietat de Vilafranca del Penedès

Dades urbanístiques

Planejament	POUM	Data d'aprovació	12/07/2012
Classificació	Sòl urbà	Qualificació	Sistema viari

Tipus de sòl Sòl urbà consolidat

Dades cadastrals

Ref. Cadastral	Sup. Constr.	Sup. Sòl	Valor Cadastral (Sòl i Construcció)
4030301CF8943S0001KS		95,00	568,07

Dades econòmiques

Compte	2120	Vida útil	10
Amortització	10%	Valor Inventari	1.136,14 €
Valor Millores	0,00 €	Amort. Ac Bé	0.00

Descripció Ampliada

Descripció Vial ubicat al terme municipal de Sant Joan de Mediona

Observacions

Millores

Descripció	Import	Data
------------	--------	------

Dades Generals

Identificació	1017
Classificació	120102 - Vial
Epígraf	EPI11B
Tipus de Gestió	Simple



Dades descriptives

Denominació	Porció de vial al Carrer de les Escoles
Nucli Urbà	Sant Joan de Mediona
Direcció	Carrer de les Escoles
Codi Postal	08773
Sup. Construïda (m2)	0
Sup. Terreny (m2)	734

Dades jurídiques

Situació patrimonial	Propietat	Tipus d'adquisició	Cessió Gratuïta
Naturalesa jurídica	DS - Ús Públic	Ús	Ús comú
Data d'adquisició	31/12/2008	Destí	Vial
Cost d'adquisició	0,00		

Títol d'adquisició

Transmitent	Data	Notari
-------------	------	--------

Dades registrals

Data i inscripció	Tom	Llibre	Foli	Finca
-------------------	-----	--------	------	-------

Registre de la propietat de Vilafranca del Penedès

Dades urbanístiques

Planejament	POUM	Data d'aprovació	12/07/2012
Classificació	Sòl urbà	Qualificació	Sistema viari
Tipus de sòl	Sòl urbà consolidat		

Dades cadastrals

Ref. Cadastral	Sup. Constr.	Sup. Sòl	Valor Cadastral (Sòl i Construcció)
4429707CF8942N0001BP		734,00	14.678,99

Dades econòmiques

Compte	2120	Vida útil	10
Amortització	10%	Valor Inventari	29.357,98 €
Valor Millores	0,00 €	Amort. Ac Bé	0.00

Descripció Ampliada

Descripció	Vial ubicat al terme municipal de Sant Joan de Mediona
------------	--

Observacions**Millores**

Descripció	Import	Data
------------	--------	------



PARCS, PASSEIGS I JARDINS

Dades Generals

Identificació	1018
Classificació	120103 - Parcs, Passeigs i Jardins
Epígraf	EPI11A
Tipus de Gestió	Simple



Dades descriptives

Denominació	Zona Verda Sector Roques Altes
Nucli Urbà	Sant Joan de Mediona
Direcció	Carrer les Roques Altes, S/N
Codi Postal	08773
Sup. Construïda (m2)	
Sup. Terreny (m2)	12.336
Límit Nord	Amb finca del Sr. Josep Farreny i Virgili
Límit Sud	Amb Carrer Roques Altes
Límit Est	Amb finca del Sr. Joan Gustems Raja i amb finca del Sr. Josep Farreny Virgili i amb finca de Monoruca, SL
Límit Oest	Part amb Carrer mitjançant zona verda, part amb finca propietat del Sr- Josep Farreny i Virgili, part amb finca propietat de la Sra. Núria Mane Clavé i part amb finca propietat de la Sra. Rosa Ventura Alemany

Dades jurídiques

Situació patrimonial	Propietat	Tipus d'adquisició	Cessió Gratuïta
Naturalesa jurídica	DS - Ús Públic	Ús	Ús comú
Data d'adquisició	08/05/1996	Destí	Zona Verda
Cost d'adquisició	0,00		

Títol d'adquisició

Transmitent	Data	Notari
Espectura d'acceptació de cessió amb data 8 de maig de 1996 amb número de protocol 1339	08/05/1996	Sr. Pablo Gutierrez-Alviz

Dades registrals

Data i inscripció	Tom	Llibre	Foli	Finca
-------------------	-----	--------	------	-------

Registre de la propietat de Vilafranca del Penedès

Dades urbanístiques

Planejament	POUM	Data d'aprovació	12/07/2012
Classificació	Sòl urbà	Qualificació	PAU-7 Sistema d'espais lliures. Nova creació
Tipus de sòl	Sòl urbà no consolidat		

Dades cadastrals

Ref. Cadastral	Sup. Constr.	Sup. Sòl	Valor Cadastral (Sòl i Construcció)
4325501CF8942N0001GP		2.216,00	17.485,84

Dades econòmiques

Compte	2120	Vida útil	10
Amortització	10%	Valor Inventari	34.971,68 €
Valor Millores	0,00 €	Amort. Ac Bé	0.00

Descripció Ampliada

Descripció	Zona Verda dins del sector de Roques Altes
------------	--

Observacions**Millores**

Descripció	Import	Data
------------	--------	------

Dades Generals

Identificació	1019
Classificació	120103 - Parcs, Passeigs i Jardins
Epígraf	EPI11A
Tipus de Gestió	Simple



Dades descriptives

Denominació	Zona Verda UA-5 - Carrer les Escoles
Nucli Urbà	Sant Joan de Mediona
Direcció	Carrer Escoles, S/N
Codi Postal	08773
Sup. Construïda (m2)	
Sup. Terreny (m2)	435
Límit Nord	Amb Carrer de les Escoles
Límit Sud	Amb finca de la qual es segrega
Límit Est	Amb finca de la qual es segrega
Límit Oest	Amb finca de la qual es segrega

Dades jurídiques

Situació patrimonial	Propietat	Tipus d'adquisició	Cessió Gratuïta
Naturalesa jurídica	DS - Ús Públic	Ús	Ús comú
Data d'adquisició	31/12/2008	Destí	Zona Verda
Cost d'adquisició	0,00		

Títol d'adquisició

Transmitent	Data	Notari
-------------	------	--------

Dades registrals

Data i inscripció	Tom	Llibre	Foli	Finca
-------------------	-----	--------	------	-------

Registre de la propietat de Vilafranca del Penedès

Dades urbanístiques

Planejament	POUM	Data d'aprovació	12/07/2012
Classificació	Sòl urbà	Qualificació	Clau P7 Sistema d'espais lliures. Nova creació
Tipus de sòl	Sòl urbà no consolidat		

Dades cadastrals

Ref. Cadastral	Sup. Constr.	Sup. Sòl	Valor Cadastral (Sòl i Construcció)
4327810CF8942N0001XP		435,00	2.572,86

Dades econòmiques

Compte	2120	Vida útil	10
Amortització	10%	Valor Inventari	5.145,72 €
Valor Millores	0,00 €	Amort. Ac Bé	0.00

Descripció Ampliada

Descripció	Zona verda dins del terme municipal de Mediona
------------	--

Observacions**Millores**

Descripció	Import	Data
------------	--------	------

Dades Generals

Identificació	1020
Classificació	120103 - Parcs, Passeigs i Jardins
Epígraf	EPI11A
Tipus de Gestió	Simple



Dades descriptives

Denominació	Zona Verda UA-7 - Carrer del Molí
Nucli Urbà	Sant Joan de Mediona
Direcció	Carrer del Molí, S/N
Codi Postal	08773
Sup. Construïda (m2)	
Sup. Terreny (m2)	3725
Límit Nord	Amb equipament esportiu
Límit Sud	Amb finca
Límit Est	Amb Carrer del Molí
Límit Oest	Amb finca

Dades jurídiques

Situació patrimonial	Propietat	Tipus d'adquisició	Cessió Gratuïta
Naturalesa jurídica	DS - Ús Públic	Ús	Ús comú
Data d'adquisició	31/12/2008	Destí	Zona Verda
Cost d'adquisició	0,00		

Títol d'adquisició

Transmitent	Data	Notari
-------------	------	--------

Dades registrals

Data i inscripció	Tom	Llibre	Foli	Finca
-------------------	-----	--------	------	-------

Registre de la propietat de Vilafranca del Penedès

Dades urbanístiques

Planejament	POUM	Data d'aprovació	12/07/2012
Classificació	Sòl urbà	Qualificació	Clau P7 Sistema d'espais lliures. Nova creació
Tipus de sòl	Sòl urbà no consolidat		

Dades cadastrals

Ref. Cadastral	Sup. Constr.	Sup. Sòl	Valor Cadastral (Sòl i Construcció)
4126626CF8942N0001RP		3.725,00	22.045,17

Dades econòmiques

Compte	2120	Vida útil	10
Amortització	10%	Valor Inventari	44.090,34 €
Valor Millores	0,00 €	Amort. Ac Bé	0.00

Descripció Ampliada

Descripció	Zona verda dins del terme municipal de Mediona
-------------------	--

Observacions**Millores**

Descripció	Import	Data
------------	--------	------

Dades Generals

Identificació	1021
Classificació	120103 - Parcs, Passeigs i Jardins
Epígraf	EPI11A
Tipus de Gestió	Simple



Dades descriptives

Denominació	Zona Verda UA-7 - Carrer del Molí, 60
Nucli Urbà	Sant Joan de Mediona
Direcció	Carrer del Molí, 60
Codi Postal	08773
Sup. Construïda (m2)	
Sup. Terreny (m2)	155
Límit Nord	Amb parcel·la número 24
Límit Sud	Amb finca
Límit Est	Amb Carrer del Molí
Límit Oest	Amb finca

Dades jurídiques

Situació patrimonial	Propietat	Tipus d'adquisició	Cessió Gratuïta
Naturalesa jurídica	DS - Ús Públic	Ús	Ús comú
Data d'adquisició	31/12/2008	Destí	Zona Verda
Cost d'adquisició	0,00		

Títol d'adquisició

Transmitent	Data	Notari
-------------	------	--------

Dades registrals

Data i inscripció	Tom	Llibre	Foli	Finca
--------------------------	------------	---------------	-------------	--------------

Registre de la propietat de Vilafranca del Penedès

Dades urbanístiques

Planejament	POUM	Data d'aprovació	12/07/2012
Classificació	Sòl urbà	Qualificació	Clau P7 Sistema d'espais lliures. Nova creació
Tipus de sòl	Sòl urbà no consolidat		

Dades cadastrals

Ref. Cadastral	Sup. Constr.	Sup. Sòl	Valor Cadastral (Sòl i Construcció)
4126625CF8942N0001KP		155,00	905,40

Dades econòmiques

Compte	2120	Vida útil	10
Amortització	10%	Valor Inventari	1.810,80 €
Valor Millores	0,00 €	Amort. Ac Bé	0.00

Descripció Ampliada

Descripció	Zona verda dins del terme municipal de Mediona
-------------------	--

Observacions**Millores**

Descripció	Import	Data
-------------------	---------------	-------------

Dades Generals

Identificació	1022
Classificació	120103 - Parcs, Passeigs i Jardins
Epígraf	EPI11A
Tipus de Gestió	Simple



Dades descriptives

Denominació	Zona Verda Avinguda Montserrat
Nucli Urbà	Sant Joan de Mediona
Direcció	Avinguda Montserrat, S/N
Codi Postal	08773
Sup. Construïda (m2)	
Sup. Terreny (m2)	797
Límit Nord	Amb el terme municipal
Límit Sud	Amb finca privada
Límit Est	Amb Avinguda Montserrat
Límit Oest	Amb el terme municipal

Dades jurídiques

Situació patrimonial	Propietat	Tipus d'adquisició	Cessió Gratuïta
Naturalesa jurídica	DS - Ús Públic	Ús	Ús comú
Data d'adquisició	31/12/2008	Destí	Zona Verda
Cost d'adquisició	0,00		

Títol d'adquisició

Transmitent	Data	Notari
--------------------	-------------	---------------

Dades registrals

Data i inscripció	Tom	Llibre	Foli	Finca
-------------------	-----	--------	------	-------

Registre de la propietat de Vilafranca del Penedès

Dades urbanístiques

Planejament	POUM	Data d'aprovació	12/07/2012
Classificació	Sòl urbà	Qualificació	Clau P7 Sistema d'espais lliures. Nova creació
Tipus de sòl	Sòl urbà consolidat		

Dades cadastrals

Ref. Cadastral	Sup. Constr.	Sup. Sòl	Valor Cadastral (Sòl i Construcció)
4030206CF8943S0001DS		79,00	4.728,55

Dades econòmiques

Compte	2120	Vida útil	10
Amortització	10%	Valor Inventari	9.457,10 €
Valor Millores	0,00 €	Amort. Ac Bé	0.00

Descripció Ampliada

Descripció	Zona verda dins del terme municipal de Mediona
------------	--

Observacions**Millores**

Descripció	Import	Data
------------	--------	------

Dades Generals

Identificació	1023
Classificació	120103 - Parcs, Passeigs i Jardins
Epígraf	EPI11A
Tipus de Gestió	Simple



Dades descriptives

Denominació	Plaça Països Catalans
Nucli Urbà	Sant Joan de Mediona
Direcció	Carrer Florenci Gustems, 10
Codi Postal	08773
Sup. Construïda (m2)	0
Sup. Terreny (m2)	1417,78

Dades jurídiques

Situació patrimonial	Propietat	Tipus d'adquisició	Compravenda
Naturalesa jurídica	DS - Ús Públic	Ús	Ús comú
Data d'adquisició	08/11/1976	Destí	Zona verda
Cost d'adquisició	3.606,00		

Títol d'adquisició

Transmitent	Data	Notari
Escritura de compravenda amb data 8 de novembre de 1973 amb número de protocol 1019	08/11/1976	Sr. Alfonso Rojo de la Revilla

Dades registrals

Data i inscripció	Tom	Llibre	Foli	Finca
13/01/1976 - 2	640	15	191	1023

Registre de la propietat de Vilafranca del Penedès

Dades urbanístiques

Planejament	POUM	Data d'aprovació	12/07/2012
Classificació	Sòl urbà	Qualificació	Clau P2 Sistema espais lliures

Tipus de sòl Sòl urbà consolidat

Dades cadastrals

Ref. Cadastral	Sup. Constr.	Sup. Sòl	Valor Cadastral (Sòl i Construcció)
4328804CF8942N0001MP		1.405,00	

Dades econòmiques

Compte	2120	Vida útil	10
Amortització	10%	Valor Inventari	99.408,88 €
Valor Millores	149.195,40 €	Amort. Ac Bé	44.174,95 €

Descripció Ampliada

Descripció	Zona verda procedent de la compra a la Sra. Albert Closa Queralt. Dins de la Plaça hi ha un pou d'aigua potable, situat a la finca Els Estenedors, propietat de Sr. Santiago Fareny Ferrer, al paratge "Vinya del Titona" i canonada de conducció de les aigües fins a la font de "Cal Niel" del. Sense que consti la forma d'adquisició del terreny ocupat per el pou
Observacions	Amb una superfície inicial de 892,64 metres quadrats. Amb data 10 de desembre de 1979 adquireix un terreny de 525,14 metres quadrats per a l'ampliació de la plaça, es un cessió per part del Sr. Santiago Farrent Ferrer

Millores

Descripció	Import	Data
Remodelació Plaça Països Catalans fase I	125.733,87 €	31/12/2015
Parc infantil Pl. Països Catalans	14.243,96 €	31/12/2016
Reforma edificis municipals - Parc Solar Fase I	9.217,57 €	31/12/2023



INSTAL·LACIÓ DE SERVEI PÚBLIC

Dades Generals

Identificació	1024
Classificació	320201 - Instal·lació de SP
Epígraf	EPI12A
Tipus de Gestió	Simple



Dades descriptives

Denominació	Dipòsit d'aigua Can Sans
Nucli Urbà	Sant Joan de Mediona
Direcció	Polígon 50 Parcel·la 67 Les Planes
Codi Postal	08773
Sup. Construïda (m2)	425
Sup. Terreny (m2)	2.404
Límit Nord	Amb finca d'Antonio Tarrida
Límit Sud	Amb finca de Joan Calvo Ferret
Límit Est	Amb finca de Joan Calvo Ferret
Límit Oest	Amb finca de Joan Calvo Ferret

Dades jurídiques

Situació patrimonial	Propietat	Tipus d'adquisició	Compra
Naturalesa jurídica	DP - Servei Públic	Ús	Ús comú
Data d'adquisició	28/10/1998	Destí	Servei tècnic
Cost d'adquisició	9.630,00		

Títol d'adquisició

Transmitent	Data	Notari
Espectura de segregació, compravenda i agrupació amb data 21 d'octubre de 1999 amb número de protocol 2080	28/10/1998	Sr. Jose Esteban Granados Gonzalez

Dades registrals

Data i inscripció	Tom	Llibre	Foli	Finca
12/01/1999 - 1	1392	49	13	2726

Registre de la propietat de Vilafranca del Penedès

Dades urbanístiques

Planejament	POUM	Data d'aprovació	12/07/2012
Classificació	Sistemes	Qualificació	Clau ST1 Sistema de serveis tècnics i ambientals: abastament d'aigua
Tipus de sòl	Sòl no urbanitzable		

Dades cadastrals

Ref. Cadastral	Sup. Constr.	Sup. Sòl	Valor Cadastral (Sòl i Construcció)
08121A050000670000WM		1.208	
08121A050000670001EQ	425	1.208	28.837,41

Dades econòmiques

Compte	2150	Vida útil	15
Amortització	6,67%	Valor Inventari	0,00 €
Valor Millores	0,00 €	Amort. Ac Bé	9.630,00 €

Descripció Ampliada

Descripció	Sistema de serveis tècnics dins del municipi de Mediona
-------------------	---

Observacions	La finca matriu de 34674 m2 on el seu propietari era el Sr. Juan Calvo Ferret i el Sr. Joan Duran Batet, en representació de l'Ajuntament de Mediona, era propietari de la finca Casa Sans de 1229 m2
---------------------	---

Millores

Descripció	Import	Data
------------	--------	------

Dades Generals

Identificació	1025
Classificació	320201 - Instal·lació de SP
Epígraf	EPI12A
Tipus de Gestió	Simple



Dades descriptives

Denominació	Camp fotovoltaic
Nucli Urbà	Sant Joan de Mediona
Direcció	VI en el Municipi. Camp Solar
Codi Postal	08773
Sup. Construïda (m2)	
Sup. Terreny (m2)	
Límit Nord	Amb el paratge de Vinya del Campaner
Límit Sud	Amb el paratge de Vinya del Campaner
Límit Est	Amb el paratge de Vinya del Campaner
Límit Oest	Amb el paratge de Vinya del Campaner

Dades jurídiques

Situació patrimonial	Propietat	Tipus d'adquisició	Compra
Naturalesa jurídica	DP - Servei Públic	Ús	Ús comú
Data d'adquisició	30/06/2008	Destí	Plaques fotovoltaïques
Cost d'adquisició	0,00		

Títol d'adquisició

Transmitent	Data
--------------------	-------------

Dades registrals

Data i inscripció	Tom	Llibre	Foli	Finca
-------------------	-----	--------	------	-------

Registre de la propietat de Vilafranca del Penedès

Dades urbanístiques

Planejament	POUM	Data d'aprovació	12/07/2012
Classificació	Sistemes	Qualificació	Clau ST-1 Sistema de serveis tècnics
Tipus de sòl	Sòl urbà no consolidat		

Dades cadastrals

Ref. Cadastral	Sup. Constr.	Sup. Sòl	Valor Cadastral (Sòl i Construcció)
1S08121M01MUNI0000OC	100,00	4.293,00	

Dades econòmiques

Compte	2150	Vida útil	15
Amortització	6,67%	Valor Inventari	0,00 €
Valor Millores	688.541,88 €	Amort. Ac Bé	0,00 €

Descripció Ampliada

Descripció	Camp fotovoltaic municipal de 96 KW amb connexió a la xarxa
-------------------	---

Observacions

Millores

Descripció	Import	Data
Certificació d'obra 1 Camp fotovoltaic municipal de 96KW amb connexió a la xarxa	133.339,77 €	30/06/2007
Certificació d'obra 2 Camp fotovoltaic municipal de 96KW amb connexió a la xarxa	291.725,16 €	31/08/2007



Milllores

Descripció	Import	Data
Certificació d'obra 4 Camp fotovoltaic municipal de 96KW amb connexió a la xarxa	212.394,49 €	30/06/2008
Certificació d'obra 5 Camp fotovoltaic municipal de 96KW amb connexió a la xarxa	51.082,46 €	31/01/2009
Certificació d'obra 3 Camp fotovoltaic municipal de 96KW amb connexió a la xarxa	161.375,11 €	31/03/2008

Dades Generals

Identificació	1026
Classificació	320201 - Instal·lació de SP
Epígraf	EPI12A
Tipus de Gestió	Simple



Dades descriptives

Denominació	Dipòsit d'aigua "La Masia"
Nucli Urbà	Sant Joan de Mediona
Direcció	Camí de Sant Joan de Mediona a Can Sabater
Codi Postal	08773
Sup. Construïda (m2)	20
Sup. Terreny (m2)	
Límit Nord	Amb Carrer de Cases Noves
Límit Sud	Amb finca privada
Límit Est	Amb finca privada
Límit Oest	Amb Carrer del Molí

Dades jurídiques

Situació patrimonial	Propietat	Tipus d'adquisició	Cessió Gratuïta
Naturalesa jurídica	DP - Servei Públic	Ús	Ús comú
Data d'adquisició	12/08/1960	Destí	Dipòsit
Cost d'adquisició	0,00		

Títol d'adquisició

Transmitent	Data
Terreny cedit en virtut de contracte privat de data 12 d'agost de 1960, per el Sr. Santiago Farreny Ferrer, a favor d'aquest Ajuntament, així com la servitud de pas de les canonades per les seves terres	12/08/1960

Dades registrals

Data i inscripció	Tom	Llibre	Foli	Finca
-------------------	-----	--------	------	-------

Registre de la propietat de Vilafranca del Penedès

Dades urbanístiques

Planejament	POUM	Data d'aprovació	12/07/2012
Classificació	Sòl urbà no urbanitzable	Qualificació	Clau 22 Forestal protegit
Tipus de sòl	Sòl urbà no urbanitzable		

Dades cadastrals

Ref. Cadastral	Sup. Constr.	Sup. Sòl	Valor Cadastral (Sòl i Construcció)
----------------	--------------	----------	-------------------------------------

Dades econòmiques

Compte	2150	Vida útil	15
Amortització	6,67%	Valor Inventari	24,58 €
Valor Millores	0,00 €	Amort. Ac Bé	0,00 €

Descripció Ampliada

Descripció	Dipòsit d'aigua potable destinat al subministrament de les fons públiques, en el lloc denominat "La Masia" dins de la finca rústega propietat de Santiago Farreny i Ferrer, amb la caseta de màquines on es troba el pou i els motor, així com la xarxa de canonades que porten l'aigua fins el dipòsit de Can Sans
-------------------	---

Observacions

Millores

Descripció	Import	Data
------------	--------	------

Dades Generals

Identificació	1027
Classificació	320201 - Instal·lació de SP
Epígraf	EPI12A
Tipus de Gestió	Simple



Dades descriptives

Denominació	Depuradora d'aigües residuals EDAR
Nucli Urbà	Sant Joan de Mediona
Direcció	Partida Ubach
Codi Postal	08773
Sup. Construïda (m2)	79,00
Sup. Terreny (m2)	5341,30
Límit Nord	Amb polígon 43 parcel·la 9001, Camí de Mediona
Límit Sud	Amb polígon 43 parcel·les 135 i 138, Dolores Pala Miquel
Límit Est	Amb polígon 43 parcel·la 138, Dolores Pala Miquel, polígon 43 parcel·la 9008, Camí
Límit Oest	Amb finca matriu de la que es segrega

Dades jurídiques

Situació patrimonial	Propietat	Tipus d'adquisició	Mitjans propis
Naturalesa jurídica	DP - Servei Públic	Ús	Ús comú
Data d'adquisició	31/07/2018	Destí	Depuradora
Cost d'adquisició	0,00 €		

Títol d'adquisició

Transmitent	Data	Notari
Projecte de construcció de la noda EDAR de St. Joan de Mediona, redacció del projecte data julio de 2018	31/07/2018	

Dades registrals

Data i inscripció	Tom	Llibre	Foli	Finca
-------------------	-----	--------	------	-------

Registre de la propietat de Vilafranca del Penedès

Dades urbanístiques

Planejament	POUM	Data d'aprovació	12/07/2012
Classificació	Sòl no urbanitzable	Qualificació	N11 Sòl agrícola comú
Tipus de sòl	Sòl no urbanitzable		

Dades cadastrals

Ref. Cadastral	Sup. Constr.	Sup. Sòl	Valor Cadastral (Sòl i Construcció)
08121A043000210000WW			1.591,44 €

Dades econòmiques

Compte	2150	Vida útil	15
Amortització	6,67%	Valor Inventari	0,00 €
Valor Millores	31.554,11 €	Amort. Ac Bé	0,00 €

Descripció Ampliada

Descripció En la parcel·la està construïda un edifici de control de 57,75 m2, dels quals 48,37 m2 són útils, on es troba, sala de control, vestidor, serveis, laboratori, magatzem, sala de bufadors.

Observacions Aquesta finca està relacionada amb l'ID 1298

Millores

Descripció	Import	Data
Construcció EDARS St. J de Mediona i C. Noves	16.461,81 €	31/12/2018
Depuradora Sant Joan i Cases Noves	15.092,30 €	31/12/2017
Construcció EDARS St. J de Mediona i C. Noves	870.760,80 €	31/12/2019
Construcció EDARS St. J de Mediona i C. Noves	163.658,15 €	31/12/2020
Manteniment i explotació EDAR	12.844,52 €	16/12/2021

Dades Generals

Identificació	1297
Classificació	320201 - Instal·lació de SP
Epígraf	EPI12A
Tipus de Gestió	Simple



Dades descriptives

Denominació	Depuradora Can Paixano
Nucli Urbà	Can Paixano
Direcció	Polígon 4 Parcel·la 23 Mas Nou
Codi Postal	08773
Sup. Construïda (m2)	32,00
Sup. Terreny (m2)	137830,00
Límit Nord	Límita amb parcel·la matriu de la qual prové aquesta depuradora
Límit Sud	Límita amb parcel·la matriu de la qual prové aquesta depuradora
Límit Est	Límita amb parcel·la matriu de la qual prové aquesta depuradora
Límit Oest	Límita amb parcel·la matriu de la qual prové aquesta depuradora

Dades jurídiques

Situació patrimonial	Propietat	Tipus d'adquisició	Per mitjans propis
Naturalesa jurídica	DP - Servei Públic	Ús	Ús comú
Data d'adquisició	01/03/2015	Destí	Depuradora
Cost d'adquisició	0,00 €		

Títol d'adquisició

Transmitent	Data	Notari
Projecte de depuradores i col·lectors de Can Paixano	01/03/2015	

Dades registrals

Data i inscripció	Tom	Llibre	Foli	Finca
-------------------	-----	--------	------	-------

Registre de la propietat de Vilafranca del Penedès

Dades urbanístiques

Planejament	POUM	Data d'aprovació	12/07/2012
Classificació	Sòl no urbanitzable	Qualificació	N11 Sòl agrícola comú
Tipus de sòl	Sòl no urbanitzable		

Dades cadastrals

Ref. Cadastral	Sup. Constr.	Sup. Sòl	Valor Cadastral (Sòl i Construcció)
----------------	--------------	----------	-------------------------------------

Dades econòmiques

Compte	2150	Vida útil	15
Amortització	6,67%	Valor Inventari	31.859,31
Valor Millores	31.859,31 €	Amort. Ac Bé	0,00 €

Descripció Ampliada

Descripció

Observacions

Millores

Descripció	Import	Data
Depuradora de Can Paixano	31.859,31 €	31/12/2017



CONSTRUCCIONS

Dades Generals

Identificació	1028
Classificació	110101 - Construccions
Epígraf	EPI12A
Tipus de Gestió	Simple



Dades descriptives

Denominació	Llar d'infants Tangram
Nucli Urbà	Urbanització Font del Bosc
Direcció	Avinguda Maristany, 20 - 22
Codi Postal	08773
Sup. Construïda (m2)	193,76
Sup. Terreny (m2)	1.528,95
Límit Nord	Línia de 48,16 metres amb l'Avinguda Maristany
Límit Sud	Amb Carrer sense nom, entrada d'accés a Cal Maristany
Límit Est	Partint amb la finca de l'Avinguda Maristany 18, mitjançant línia poligonal - 12,45 metres, 4,38 metres, 10,38 metres i 18,35 metres
Límit Oest	Amb l'Avinguda Maristany

Dades jurídiques

Situació patrimonial	Propietat	Tipus d'adquisició	Agrupació i Obra Nova
Naturalesa jurídica	DP - Servei Públic	Ús	Ús comú
Data d'adquisició	16/06/2009	Destí	Llar d'infants
Cost d'adquisició	0,00		

Títol d'adquisició

Transmitent	Data	Notari
Escritura de segregació amb data 07/02/2007	07/02/2007	Sra. María Dolores Escarpizo-Lorenzana Esteve

Dades registrals

Data i inscripció	Tom	Llibre	Foli	Finca
22/03/2007 - 1	1919	66	28	3247

Registre de la propietat de Vilafranca del Penedès

Dades urbanístiques

Planejament	POUM	Data d'aprovació	12/07/2012
Classificació	Sòl urbà	Qualificació	E2 Equipament Docent
Tipus de sòl	Sòl urbà consolidat		

Dades cadastrals

Ref. Cadastral	Sup. Constr.	Sup. Sòl	Valor Cadastral (Sòl i Construcció)
7945638CF8974N0001PF	99	824	49.194,88
7945639CF8974N0001LP	173	704	76.954,26

Dades econòmiques

Compte	2110	Vida útil	50
Amortització	2%	Valor Inventari	252.298,28 €
Valor Millores	157.726,47 €	Amort. Ac Bé	0.00

Descripció Ampliada

Descripció Construcció destinada a llar d'infants ubicada al municipi de Mediona

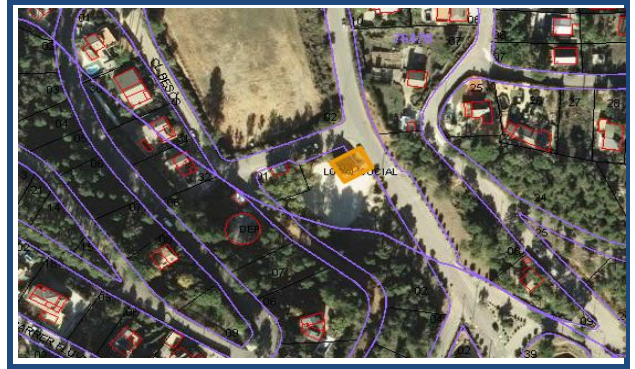
Observacions Procedent de la finca registral 2619 amb emplaçament a l'Avinguda Maristany 18 - 22 de 2580 metres quadrats. Mitjançant escriptura de segregació es segreguen 3 finques noves: - Finca número registral de 1044,05 metres quadrats. - Finca número registral de 828,55 metres quadrats. - Finca número registral de 707,40 metres quadrats

Millores

Descripció	Import	Data
Escola Bressol Tangran	143.168,29 €	31/12/2008
Reforma edificis municipals - Llar TanGram	554,18 €	31/12/2023
Reforma edificis municipals - Llar TanGram	7.683,50 €	31/12/2023
Material invent. - Aires Tangram	6.320,50 €	31/12/2023

Dades Generals

Identificació	1029
Classificació	110101 - Construccions
Epígraf	EPI31
Tipus de Gestió	Simple



Dades descriptives

Denominació	Local Social - Associació de veïns
Nucli Urbà	Urbanització Font del Bosc
Direcció	Av. Maristany, 29
Codi Postal	08773
Sup. Construïda (m2)	116
Sup. Terreny (m2)	66
Límit Nord	Amb Cassal de l'infant, de propietat parroquial, amb Carrer Francolí
Límit Sud	Amb Plaça espai públic
Límit Est	Amb Avinguda Maristany
Límit Oest	Amb Plaça espai públic

Dades jurídiques

Situació patrimonial	Propietat	Tipus d'adquisició	Cessió Gratuïta
Naturalesa jurídica	Patrimonial	Ús	Ús comú
Data d'adquisició	31/12/2008	Destí	Local
Cost d'adquisició	0,00		

Títol d'adquisició

Transmitent	Data	Notari
--------------------	-------------	---------------

Dades registrals

Data i inscripció	Tom	Llibre	Foli	Finca
-------------------	-----	--------	------	-------

Registre de la propietat de Vilafranca del Penedès

Dades urbanístiques

Planejament	POUM	Data d'aprovació	12/07/2012
Classificació	Sòl urbà	Qualificació	Clau P1 Sistema d'espais lliures. Parcs
Tipus de sòl	Sòl urbà consolidat		

Dades cadastrals

Ref. Cadastral	Sup. Constr.	Sup. Sòl	Valor Cadastral (Sòl i Construcció)
7645003CF8974N0001YF	116	66	23.377,96

Dades econòmiques

Compte	2110	Vida útil	50
Amortització	2%	Valor Inventari	46.755,92 €
Valor Millores	0,00 €	Amort. Ac Bé	0.00

Descripció Ampliada

Descripció Associació de veïns ubicada al terme municipal de la Urbanització Font del Bosc

Observacions**Millores**

Descripció	Import	Data
------------	--------	------



INSTAL·LACIONS ESPORTIVES I D'ESBARJO A L'AIRE LLIURE

Dades Generals

Identificació	1030
Classificació	110103 - Instal. esportives i d'esbarjo a l'aire lliure
Epígraf	EPI31
Tipus de Gestió	Simple



Dades descriptives

Denominació	Camp de futbol zona Urbanització Font del Bosc - Número 6
Nucli Urbà	Urbanització Font del Bosc
Direcció	Carrer Guillerries, S/N
Codi Postal	08773
Sup. Construïda (m2)	
Sup. Terreny (m2)	18.540,00
Límit Nord	Amb finca major
Límit Sud	Amb Carrers de la Urbanització
Límit Est	Amb Carrers de la Urbanització
Límit Oest	Amb Carrers de la Urbanització

Dades jurídiques

Situació patrimonial	Propietat	Tipus d'adquisició	Cessió Gratuïta
Naturalesa jurídica	Patrimonial	Ús	Ús comú
Data d'adquisició	02/07/1986	Destí	Terreny
Cost d'adquisició	0,00		

Títol d'adquisició

Transmitent	Data	Notari
Escriptura de segregació i cessió amb data 2 de juliol de 1986 amb número de protocol 478	02/07/1986	Sr. José Esteban Granados González

Dades registrals

Data i inscripció	Tom	Llibre	Foli	Finca
25/07/1995 - 1	1207	43	187	2613

Registre de la propietat de Vilafranca del Penedès

Dades urbanístiques

Planejament	POUM	Data d'aprovació	12/07/2012
Classificació	Sòl urbà	Qualificació	Clau T2 Zona d'usos mixtos. PAU 5 activitats
Tipus de sòl	Sòl urbà no consolidat		

Dades cadastrals

Ref. Cadastral	Sup. Constr.	Sup. Sòl	Valor Cadastral (Sòl i Construcció)
7349602CF8974N0001LP		15.053,00	59.390,86

Dades econòmiques

Compte	2110	Vida útil	30
Amortització	3,33%	Valor Inventari	118.781,72 €
Valor Millores	0,00 €	Amort. Ac Bé	0.00

Descripció Ampliada

Descripció Terreny de forma poligonal de 18540 metres quadrats ubicat a la zona de la Urbanització Font del Bosc al municipi de Mediona

Observacions Provenien del Sr. José Maria Junyet Vidal propietari de la finca denominada Casa Pujol, que després de diverses segregacions era propietari de 107 hectàrees, 11 àrees, 16 centiàrees i 44 decímetres. Procedent de la finca matriu 222

Millores

Descripció	Import	Data
------------	--------	------



PETITES CONSTRUCCIONS

Dades Generals

Identificació	1031
Classificació	110105 - Petites Construccions
Epígraf	EPI31
Tipus de Gestió	Simple



Dades descriptives

Denominació	Sala d'equipament de pous - parcel·la 338
Nucli Urbà	Urbanització Font del Bosc
Direcció	Carrer del Francolí, S/N
Codi Postal	08773
Sup. Construïda (m2)	330
Sup. Terreny (m2)	
Límit Nord	Amb Carrer Francolí
Límit Sud	Amb finca propietat de l'Ajuntament de Mediona els actuals propietaris de la finca Sr. Gustems
Límit Est	Amb parcel·la Associació de veïns
Límit Oest	Amb Carrer Besòs

Dades jurídiques

Situació patrimonial	Propietat	Tipus d'adquisició	Cessió Gratuïta
Naturalesa jurídica	Patrimonial	Ús	Ús comú
Data d'adquisició	28/06/2012	Destí	Pous
Cost d'adquisició	0,00		

Títol d'adquisició

Transmitent	Data	Notari
escriptura de segregació i cessió amb data 2 de juliol de 1986 amb número de protocol 478	28/06/2012	Sr. José Esteban Granados González

Dades registrals

Data i inscripció	Tom	Llibre	Foli	Finca
10/09/2012 - 1	2178	74	200	3444

Registre de la propietat de Vilafranca del Penedès

Dades urbanístiques

Planejament	POUM	Data d'aprovació	12/07/2012
Classificació	Sòl urbà	Qualificació	Clau ST1 Sistema de serveis tècnics i ambientals: abastament d'aigua
Tipus de sòl	Sòl urbà consolidat		

Dades cadastrals

Ref. Cadastral	Sup. Constr.	Sup. Sòl	Valor Cadastral (Sòl i Construcció)
7645001CF8974N0001AF	29,00	328,00	7.601,00

Dades econòmiques

Compte	2110	Vida útil	15
Amortització	6,67%	Valor Inventari	15.202,00 €
Valor Millores	0,00 €	Amort. Ac Bé	0.00

Descripció Ampliada

Descripció Sala de pous ubicat al municipi de Mediona

Observacions Provenien del Sr. José Maria Junyet Vidal propietari de la finca denominada Casa Pujol, que després de diverses segregacions era propietari de 107 hectàrees, 11 àrees, 16 centiàrees i 44 decímetres. Procedent de la finca matriu 222

Millores

Descripció	Import	Data
------------	--------	------

Dades Generals

Identificació	1032
Classificació	110105 - Petites Construccions
Epígraf	EPI31
Tipus de Gestió	Simple



Dades descriptives

Denominació	Pou Urb. Font del Bosc
Nucli Urbà	Urbanització Font del Bosc
Direcció	La Vinya del Jesús
Codi Postal	08773
Sup. Construïda (m2)	2,3
Sup. Terreny (m2)	150,00
Límit Nord	Dins del paratge la Vinya del Jesús
Límit Sud	Dins del paratge la Vinya del Jesús
Límit Est	Dins del paratge la Vinya del Jesús
Límit Oest	Dins del paratge la Vinya del Jesús

Dades jurídiques

Situació patrimonial	Propietat	Tipus d'adquisició	Inspecció física o inventari
Naturalesa jurídica	Patrimonial	Ús	Ús comú
Data d'adquisició	31/12/2008	Destí	Dipòsit
Cost d'adquisició	0,00		

Títol d'adquisició

Transmitent	Data	Notari
-------------	------	--------

Dades registrals

Data i inscripció	Tom	Llibre	Foli	Finca
-------------------	-----	--------	------	-------

Registre de la propietat de Vilafranca del Penedès

Dades urbanístiques

Planejament	POUM	Data d'aprovació	12/07/2012
Classificació	Sòl no urbanitzat	Qualificació	Clau 21 Agrícola protegit
Tipus de sòl	Sòl no urbà urbanitzable		

Dades cadastrals

Ref. Cadastral	Sup. Constr.	Sup. Sòl	Valor Cadastral (Sòl i Construcció)
----------------	--------------	----------	-------------------------------------

Dades econòmiques

Compte	2110	Vida útil	15
Amortització	6,67%	Valor Inventari	105.893,49 €
Valor Millores	117.599,19 €	Amort. Ac Bé	11.705,70 €

Descripció Ampliada

Descripció	Pou situat al paratge "Urb. Font del Bosc", al costat de la parcel·la 315 bis, de superfície 2,30 metres quadrats i de 2 metres de profunditat, sense galeria interior, que subministres l'aigua al Barri de Sant Pere Sacarrera
-------------------	--

Observacions**Millores**

Descripció	Import	Data
Nova captació Font del Bosc (Pou 2)	57.898,50 €	31/12/2016
Nova captació Font del Bosc (Pou 2)	59.700,69 €	31/12/2017



TERRENYS URBANS

Dades Generals

Identificació	1033
Classificació	100101 - Terrenys Urbans
Epígraf	EPI12A
Tipus de Gestió	Simple



Dades descriptives

Denominació	Terreny Residència Assistida Novallar
Nucli Urbà	Urbanització Font del Bosc
Direcció	Carrer del Futbol, 21
Codi Postal	08773
Sup. Construïda (m2)	
Sup. Terreny (m2)	11.045
Límit Nord	Amb prolongació del Carrer Futbol
Límit Sud	Amb Carrer Tennis
Límit Est	Amb la parcel·la 100 del nucli urbà de la Font del Bosc, senyor Josep M. Batet Tort i amb parcel·les 81 del nucli urbà de la Font del Bosc, del senyor Juan C. Argelich Ferrer
Límit Oest	Amb finca de l'Ajuntament de Mediona

Dades jurídiques

Situació patrimonial	Propietat	Tipus d'adquisició	Agrupació
Naturalesa jurídica	DS - Servei Públic	Ús	Privatiu
Data d'adquisició	21/05/1998	Destí	Equipament
Cost d'adquisició	0,00		

Títol d'adquisició

Transmitent	Data	Notari
Espectura de segregació, agrupació i constitució de dret amb data 21 de maig de 1998 amb número de protocol 1248	21/05/1998	Sr. Jose Membrado Martínez

Dades registrals

Data i inscripció	Tom	Llibre	Foli	Finca
20/11/1998 - 1	1722	59	154	2716

Registre de la propietat de Vilafranca del Penedès

Dades urbanístiques

Planejament	POUM	Data d'aprovació	12/07/2012
Classificació	Sòl urbà	Qualificació	Sistema d'equipaments: sanitari - assistencial
Tipus de sòl	Sòl urbà consolidat		

Dades cadastrals

Ref. Cadastral	Sup. Constr.	Sup. Sòl	Valor Cadastral (Sòl i Construcció)
7644513CF8974S0001GK		11.045	43.576,60

Dades econòmiques

Compte	2100	Vida útil	0
Amortització	0%	Valor Inventari	87.153,20 €
Valor Millores	6.895.260,29 €	Amort. Ac Bé	0,00 €

Descripció Ampliada

Descripció La finca sobre la que recau el Dret de superfície, procedeix de l'agrupació de dues finques: - Protocol 628 del Sr. Luis Enrique García i Labajo, Notari de l'Il·lustre Col·legi de Barcelona. Propietat de l'ajuntament de Mediona de superfície 5.600 m² i de 5.445 m². La finca resultant sobre la que recau el Dret de superfície es la 2716 amb una superfície total del terreny de 11.045 m².
El Ple de la corporació en sessió de data 13 de febrer de 1998 va adoptar per majoria absoluta l'adjudicació del dret de superfície a favor de Novallar de Mediona SL.

Observacions La finca registral 222, referent a la finca 2714 de 8296 m² i d'aquesta finca resultant es tornen a segregar 5445 m² creant una nova finca registral 2716 de 11045. Escripura de segregació i cessió amb data 19 de maig de 1998 amb número de protocol 628 i davant notari Sr. Luís Enrique García Labajo, on de la finca registral 222 es segregant 8296 m² pertanyents del senyor José Maria Junyet Vidal i la finca resultant es cedeix de forma gratuïta a l'Ajuntament de Mediona per a la futura Residència per a gent gran. Aquesta donació únicament es realitza amb la condició de la construcció i obertura de la residència

Millores

Descripció

Import

Data

Dades Generals

Identificació	1034
Classificació	100101 - Terrenys Urbans
Epígraf	EPI12A
Tipus de Gestió	Simple



Dades descriptives

Denominació	Terreny Avinguda Maristany, 18
Nucli Urbà	Urbanització Font del Bosc
Direcció	Avinguda Maristany, 18
Codi Postal	08773
Sup. Construïda (m2)	
Sup. Terreny (m2)	1044,04
Límit Nord	Amb línia de 27,74 metres, amb Avinguda Maristany
Límit Sud	Amb Carrer d'accés al restaurant des del Carrer Indústria
Límit Est	Carrer d'accés al restaurant Maristany
Límit Oest	Parteix amb la finca de l'Avinguda Maristany, 20, mitjançant línia poligonal, de 12,45 metres, 4,38 metres, 10,38 metres i 18,35 metres

Dades jurídiques

Situació patrimonial	Propietat	Tipus d'adquisició	Segregació
Naturalesa jurídica	DS - Servei Públic	Ús	Ús comú
Data d'adquisició	07/02/2007	Destí	Sense ús
Cost d'adquisició	0,00		

Títol d'adquisició

Transmitent	Data	Notari
Escriptura de segregació	07/02/2007	Sra. María Dolores Escarpizo-Lorenzana Esteve

Dades registrals

Data i inscripció	Tom	Llibre	Foli	Finca
22/03/2007 - 1	1919	66	27	3246

Registre de la propietat de Vilafranca del Penedès

Dades urbanístiques

Planejament	POUM	Data d'aprovació	12/07/2012
Classificació	Sòl urbà	Qualificació	Clau E2 Sistema d'equipaments: docent
Tipus de sòl	Sòl urbà consolidat		

Dades cadastrals

Ref. Cadastral	Sup. Constr.	Sup. Sòl	Valor Cadastral (Sòl i Construcció)
7945637CF8974N0001QP		1.040,00	15.065,52

Dades econòmiques

Compte	2100	Vida útil	0
Amortització	0%	Valor Inventari	18.123,72 €
Valor Millores	0,00 €	Amort. Ac Bé	0.00

Descripció Ampliada

Descripció	Terreny de forma poligonal de 1044,05 metres quadrats ubicat a la zona de la Urbanització Font del Bosc al municipi de Mediona
-------------------	--

Observacions**Millores**

Descripció	Import	Data
-------------------	---------------	-------------

Dades Generals

Identificació	1035
Classificació	100101 - Terrenys Urbans
Epígraf	EPI31
Tipus de Gestió	Simple



Dades descriptives

Denominació	Terreny zona Urbanització Font del Bosc - Número 16
Nucli Urbà	Urbanització Font del Bosc
Direcció	Urbanització Font del Bosc
Codi Postal	08773
Sup. Construïda (m2)	
Sup. Terreny (m2)	5600
Límit Nord	Amb el Camí de Cal Paxano a la Urbanització
Límit Sud	Amb parcel·les de la pròpia urbanització
Límit Est	Amb Carrer Cal Paxano
Límit Oest	Finca major

Dades jurídiques

Situació patrimonial	Propietat	Tipus d'adquisició	Cessió Gratuïta
Naturalesa jurídica	Patrimonial	Ús	Ús comú
Data d'adquisició	02/07/1986	Destí	Terreny
Cost d'adquisició	0,00		

Títol d'adquisició

Transmitent	Data	Notari
Espectura de segregació i cessió amb data 2 de juliol de 1986 amb número de protocol 478	02/07/1986	Sr. José Esteban Granados González

Dades registrals

Data i inscripció	Tom	Llibre	Foli	Finca
25/07/1995 - 1	1207	43	179	2605

Registre de la propietat de Vilafranca del Penedès

Dades urbanístiques

Planejament	POUM	Data d'aprovació	12/07/2012
Classificació	Sòl urbà	Qualificació	Clau 5B Zona edificació aïllada
Tipus de sòl	Sòl urbà consolidat		

Dades cadastrals

Ref. Cadastral	Sup. Constr.	Sup. Sòl	Valor Cadastral (Sòl i Construcció)
----------------	--------------	----------	-------------------------------------

Dades econòmiques

Compte	2100	Vida útil	0
Amortització	0%	Valor Inventari	0,00 €
Valor Millores	0,00 €	Amort. Ac Bé	0,00 €

Descripció Ampliada

Descripció	Terreny de forma poligonal ubicat a la zona de la Urbanització Font del Bosc al municipi de Mediona. Provenien del Sr. José Maria Junyet Vidal propietari de la finca denominada Casa Pujol, que després de diverses segregacions era propietari de 107 hectàrees, 11 àrees, 16 centiàrees i 44 decímetres. Procedent de la finca matriu 222
Observacions	Ajuntament Ple, en sessió del dia 21/11/1985 va acceptar la cessió de la zona 16, per error es va ometre a la certificació protocol·litzada en l'escriptura autoritzada pel notari Sr. José-Esteban Granados González el dia 2 de juliol de 1986 num. 478 de protocol

Millores

Descripció	Import	Data
------------	--------	------

Dades Generals

Identificació	1036
Classificació	100101 - Terrenys Urbans
Epígraf	EPI31
Tipus de Gestió	Simple



Dades descriptives

Denominació	Terreny zona Urbanització Font del Bosc - Número 3	
Nucli Urbà	Urbanització Font del Bosc	
Direcció	Urbanització Font del Bosc	
Codi Postal	08773	
Sup. Construïda (m2)		
Sup. Terreny (m2)	400	
Límit Nord	Amb Carrer Guillerries	
Límit Sud	Amb Carrer Catalunya, 2 i Carrer Guillerries, 2	
Límit Est	Amb Carrer Guillerries	
Límit Oest	Amb Carrer Catalunya	

Dades jurídiques

Situació patrimonial	Propietat	Tipus d'adquisició	Cessió Gratuïta
Naturalesa jurídica	Patrimonial	Ús	Ús comú
Data d'adquisició	02/07/1986	Destí	Terreny
Cost d'adquisició	0,00		

Títol d'adquisició

Transmitent	Data	Notari
Espectura de segregació i cessió amb data 2 de juliol de 1986 amb número de protocol 478	02/07/1986	Sr. José Esteban Granados González

Dades registrals

Data i inscripció	Tom	Llibre	Foli	Finca
25/07/1995 - 1	1207	43	185	2611

Registre de la propietat de Vilafranca del Penedès

Dades urbanístiques

Planejament	POUM	Data d'aprovació	12/07/2012
Classificació	Sòl urbà	Qualificació	Clau 5B Zona edificació aïllada
Tipus de sòl	Sòl urbà no consolidat		

Dades cadastrals

Ref. Cadastral	Sup. Constr.	Sup. Sòl	Valor Cadastral (Sòl i Construcció)
8046125CF8984N0001DF		402,00	5.075,35

Dades econòmiques

Compte	2100	Vida útil	0
Amortització	0%	Valor Inventari	10.150,70 €
Valor Millores	0,00 €	Amort. Ac Bé	0.00

Descripció Ampliada

Descripció	Terreny de forma poligonal ubicat a la zona de la Urbanització Font del Bosc al municipi de Mediona. Provenien del Sr. José Maria Junyet Vidal propietari de la finca denominada Casa Pujol, que després de diverses segregacions era propietari de 107 hectàrees, 11 àrees, 16 centiàrees i 44 decímetres. Procedent de la finca matriu 222
Observacions	Ajuntament Ple, en sessió del dia 21/11/1985 va acceptar la cessió de la zona 16, per error es va ometre a la certificació protocol·litzada en l'escriptura autoritzada pel notari Sr. José-Esteban Granados González el dia 2 de juliol de 1986 num. 478 de protocol

Millores

Descripció	Import	Data
------------	--------	------

Dades Generals

Identificació	1037
Classificació	100101 - Terrenys Urbans
Epígraf	EPI31
Tipus de Gestió	Simple



Dades descriptives

Denominació	Terreny zona Urbanització Font del Bosc - Número 12		
Nucli Urbà	Urbanització Font del Bosc		
Direcció	Carrer Viella, S/N		
Codi Postal	08773		
Sup. Construïda (m2)			
Sup. Terreny (m2)	11.320		
Límit Nord	Amb Carrer de la Urbanització		
Límit Sud	Amb Carrer de la Urbanització		
Límit Est	Mitjançant línies quebrades, amb parcel·les de la Urbanització		
Límit Oest	Mitjançant línies quebrades, amb parcel·les de la Urbanització		

Dades jurídiques

Situació patrimonial	Propietat	Tipus d'adquisició	Cessió Gratuïta
Naturalesa jurídica	Patrimonial	Ús	Ús comú
Data d'adquisició	02/07/1986	Destí	Terreny
Cost d'adquisició	0,00		

Títol d'adquisició

Transmitent	Data	Notari
Espectura de segregació i cessió amb data 2 de juliol de 1986 amb número de protocol 478	02/07/1986	Sr. José Esteban Granados González

Dades registrals

Data i inscripció	Tom	Llibre	Foli	Finca
25/07/1995 - 1	1754	60	43	2616

Registre de la propietat de Vilafranca del Penedès

Dades urbanístiques

Planejament	POUM	Data d'aprovació	12/07/2012
Classificació	Sòl urbà	Qualificació	Clau 5B Zona edificació aïllada
Tipus de sòl	Sòl urbà consolidat		

Dades cadastrals

Ref. Cadastral	Sup. Constr.	Sup. Sòl	Valor Cadastral (Sòl i Construcció)
8050810CF8985S0001UH		2.460,00	14.740,16 €
8150107CF8985S0001JH		1.478,00	4.045,98 €

Dades econòmiques

Compte	2100	Vida útil	0
Amortització	0%	Valor Inventari	37.572,28 €
Valor Millores	0,00 €	Amort. Ac Bé	0.00

Descripció Ampliada

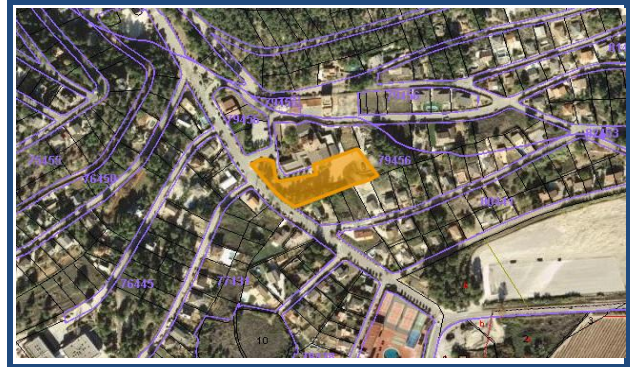
Descripció	Terreny de forma poligonal ubicat a la zona de la Urbanització Font del Bosc al municipi de Mediona. Provenien del Sr. José Maria Junyet Vidal propietari de la finca denominada Casa Pujol, que després de diverses segregacions era propietari de 107 hectàrees, 11 àrees, 16 centiàrees i 44 decímetres. Procedent de la finca matriu 222
Observacions	Ajuntament Ple, en sessió del dia 21/11/1985 va acceptar la cessió de la zona 16, per error es va ometre a la certificació protocol·litzada en l'escriptura autoritzada pel notari Sr. José-Esteban Granados González el dia 2 de juliol de 1986 num. 478 de protocol

Millores

Descripció	Import	Data
-------------------	---------------	-------------

Dades Generals

Identificació	1039
Classificació	100101 - Terrenys Urbans
Epígraf	EPI31
Tipus de Gestió	Simple



Dades descriptives

Denominació	Terreny Urbanització Font del Bosc - Número 14
Nucli Urbà	Urbanització Font del Bosc
Direcció	Av. Maristany, 14
Codi Postal	08773
Sup. Construïda (m2)	
Sup. Terreny (m2)	3.363
Límit Nord	Amb carrer d'accés al restaurant i supermercat
Límit Sud	Mitjançant línia quebrada
Límit Est	Mitjançant línia quebrada
Límit Oest	Amb carrer principal de la Urbanització

Dades jurídiques

Situació patrimonial	Propietat	Tipus d'adquisició	Cessió Gratuïta
Naturalesa jurídica	Patrimonial	Ús	Ús comú
Data d'adquisició	02/07/1986	Destí	Terreny
Cost d'adquisició	0,00		

Títol d'adquisició

Transmitent	Data	Notari
Espectura de segregació i cessió amb data 2 de juliol de 1986 amb número de protocol 478	02/07/1986	Sr. José Esteban Granados González

Dades registrals

Data i inscripció	Tom	Llibre	Foli	Finca
25/07/1995 - 1	1207	43	193	2918

Registre de la propietat de Vilafranca del Penedès

Dades urbanístiques

Planejament	POUM	Data d'aprovació	12/07/2012
Classificació	Sòl urbà	Qualificació	Clau T2A Zona d'usos mixtos: predominant residencial
Tipus de sòl	Sòl urbà consolidat		

Dades cadastrals

Ref. Cadastral	Sup. Constr.	Sup. Sòl	Valor Cadastral (Sòl i Construcció)
7945635CF8974N0001YP		3.363,00	29.190,76 €

Dades econòmiques

Compte	2100	Vida útil	0
Amortització	0%	Valor Inventari	65.620,68 €
Valor Millores	0,00 €	Amort. Ac Bé	0.00

Descripció Ampliada

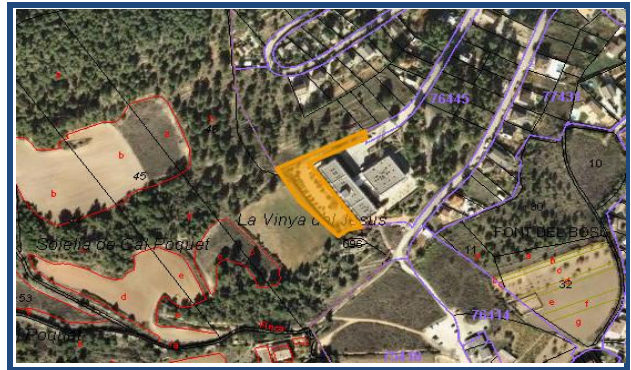
Descripció	Terreny de forma poligonal ubicat a la zona de la Urbanització Font del Bosc al municipi de Mediona. Provenien del Sr. José Maria Junyet Vidal propietari de la finca denominada Casa Pujol, que després de diverses segregacions era propietari de 107 hectàrees, 11 àrees, 16 centiàrees i 44 decímetres. Procedent de la finca matriu 222
Observacions	Ajuntament Ple, en sessió del dia 21/11/1985 va acceptar la cessió de la zona 16, per error es va ometre a la certificació protocol·litzada en l'escriptura autoritzada pel notari Sr. José-Esteban Granados González el dia 2 de juliol de 1986 num. 478 de protocol

Millores

Descripció	Import	Data
------------	--------	------

Dades Generals

Identificació	1040
Classificació	100101 - Terrenys Urbans
Epígraf	EPI12A
Tipus de Gestió	Simple



Dades descriptives

Denominació	Equipament partida Casa Pujó - Urbanització Font del Bosc
Nucli Urbà	Urbanització Font del Bosc
Direcció	Urbanització Font del Bosc
Codi Postal	08773
Sup. Construïda (m2)	
Sup. Terreny (m2)	2.851
Límit Nord	Amb prolongació Carrer del Futbol
Límit Sud	Finca propietat de l'Ajuntament
Límit Est	Amb parcel·la 100
Límit Oest	Amb finca Can Poquet

Dades jurídiques

Situació patrimonial	Propietat	Tipus d'adquisició	Cessió Gratuïta
Naturalesa jurídica	DS - Servei Públic	Ús	Ús comú
Data d'adquisició	19/05/1998	Destí	Terreny
Cost d'adquisició	0,00		

Títol d'adquisició

Transmitent	Data	Notari
Espectura de segregació i cessió amb data 19 de maig de 1998 amb número de protocol 628	19/05/1998	Sr. Luís Enrique García Labajo

Dades registrals

Data i inscripció	Tom	Llibre	Foli	Finca
09/11/1998 - 1	1364	48	158	2714

Registre de la propietat de Vilafranca del Penedès

Dades urbanístiques

Planejament	POUM	Data d'aprovació	12/07/2012
Classificació	Sòl urbà	Qualificació	E4 Sistema d'equipaments: sanitari - assistencial
Tipus de sòl	Sòl urbà consolidat		

Dades cadastrals

Ref. Cadastral	Sup. Constr.	Sup. Sòl	Valor Cadastral (Sòl i Construcció)
7644539CF8974S0001AK		2.803,00	11.058,83

Dades econòmiques

Compte	2120	Vida útil	15
Amortització	6,67%	Valor Inventari	22.117,66 €
Valor Millores	0,00 €	Amort. Ac Bé	0.00

Descripció Ampliada

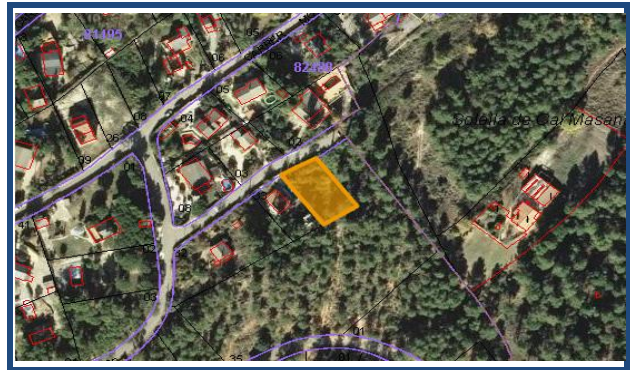
Descripció	Terreny de forma poligonal ubicat a la zona de la Urbanització Font del Bosc al municipi de Mediona. Com a data d'interès per saber d'on són els 2851 m2. Escripura de segregació, agrupació i constitució de dret amb data 21 de maig de 1998 amb número de protocol 1248 i davant notari Sr. Jose Membrado Martínez, on de la finca registral 222, referent a la finca 2714 de 8296 m2 i d'aquesta finca resultant es tornen a segregar 5445 m2 creant una nova finca registral 2716 de 11045
Observacions	La finca registral 222 es segregant 8296 m2 pertanyents del senyor José Maria Junyet Vidal i la finca resultant es cedeix de forma gratuïta a l'Ajuntament de Mediona per a la futura Residència per a gent gran. Aquesta donació únicament es realitza amb la condició de la construcció i obertura de la residència

Millores

Descripció	Import	Data
------------	--------	------

Dades Generals

Identificació	1041
Classificació	100101 - Terrenys Urbans
Epígraf	EPI31
Tipus de Gestió	Simple



Dades descriptives

Denominació	Terreny Carrer de les Guilleries
Nucli Urbà	Urbanització Font del Bosc
Direcció	Carrer de les Guilleries, 58
Codi Postal	08773
Sup. Construïda (m2)	
Sup. Terreny (m2)	558
Límit Nord	Carrer de les Guilleries
Límit Sud	Amb finca
Límit Est	Solella de Cal Masana
Límit Oest	Amb finca privada

Dades jurídiques

Situació patrimonial	Propietat	Tipus d'adquisició	Inspecció física o inventari
Naturalesa jurídica	Patrimonial	Ús	Ús comú
Data d'adquisició	31/12/2008	Destí	Terreny
Cost d'adquisició	0,00		

Títol d'adquisició

Transmitent	Data	Notari
-------------	------	--------

Dades registrals

Data i inscripció	Tom	Llibre	Foli	Finca
-------------------	-----	--------	------	-------

Registre de la propietat de Vilafranca del Penedès

Dades urbanístiques

Planejament	POUM	Data d'aprovació	12/07/2012
Classificació	Sòl urbà	Qualificació	Clau 5B Zona edificació aïllada
Tipus de sòl	Sòl urbà consolidat		

Dades cadastrals

Ref. Cadastral	Sup. Constr.	Sup. Sòl	Valor Cadastral (Sòl i Construcció)
8046134CF8984N0001ZF		558,00	6.994,43

Dades econòmiques

Compte	2100	Vida útil	0
Amortització	0%	Valor Inventari	13.988,86 €
Valor Millores	0,00 €	Amort. Ac Bé	0.00

Descripció Ampliada

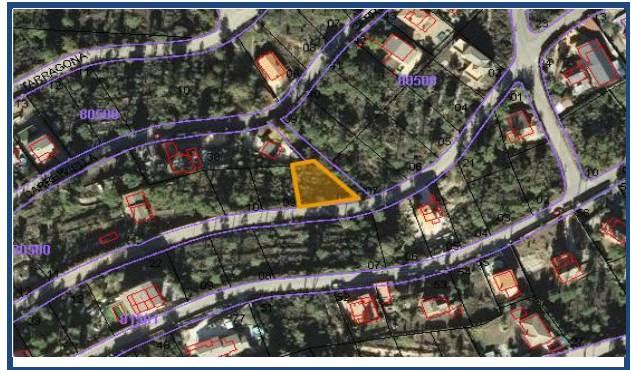
Descripció Terreny ubicat al terme municipal de la Urbanització Font del Bosc

Observacions**Millores**

Descripció	Import	Data
------------	--------	------

Dades Generals

Identificació	1042
Classificació	100101 - Terrenys Urbans
Epígraf	EPI31
Tipus de Gestió	Simple



Dades descriptives

Denominació	Terreny Carrer Generalitat, 61
Nucli Urbà	Urbanització Font del Bosc
Direcció	Carrer Generalitat, 61
Codi Postal	08773
Sup. Construïda (m2)	
Sup. Terreny (m2)	432
Límit Nord	Amb finca privada
Límit Sud	Amb Carrer de la Generalitat
Límit Est	El Mas Nou
Límit Oest	Amb finca propietat de l'Ajuntament

Dades jurídiques

Situació patrimonial	Propietat	Tipus d'adquisició	Inspecció física o inventari
Naturalesa jurídica	Patrimonial	Ús	Ús comú
Data d'adquisició	31/12/2008	Destí	Terreny
Cost d'adquisició	0,00		

Títol d'adquisició

Transmitent	Data	Notari
-------------	------	--------

Dades registrals

Data i inscripció	Tom	Llibre	Foli	Finca
-------------------	-----	--------	------	-------

Registre de la propietat de Vilafranca del Penedès

Dades urbanístiques

Planejament	POUM	Data d'aprovació	12/07/2012
Classificació	Sòl urbà	Qualificació	Clau 5B Zona edificació aïllada
Tipus de sòl	Sòl urbà no consolidat		

Dades cadastrals

Ref. Cadastral	Sup. Constr.	Sup. Sòl	Valor Cadastral (Sòl i Construcció)
8050008CF8985S0001UH		432,00	3.749,70

Dades econòmiques

Compte	2100	Vida útil	0
Amortització	0%	Valor Inventari	7.499,40 €
Valor Millores	0,00 €	Amort. Ac Bé	0.00

Descripció Ampliada

Descripció	Terreny ubicat al terme municipal de la Urbanització Font del Bosc
------------	--

Observacions**Millores**

Descripció	Import	Data
------------	--------	------

Dades Generals

Identificació	1043
Classificació	100101 - Terrenys Urbans
Epígraf	EPI31
Tipus de Gestió	Simple



Dades descriptives

Denominació	Terreny Carrer Generalitat, 59
Nucli Urbà	Urbanització Font del Bosc
Direcció	Carrer Generalitat, 59
Codi Postal	08773
Sup. Construïda (m2)	
Sup. Terreny (m2)	398
Límit Nord	Amb finca privada
Límit Sud	Amb Carrer de la Generalitat
Límit Est	Amb finca propietat de l'Ajuntament
Límit Oest	Amb finca propietat de l'Ajuntament

Dades jurídiques

Situació patrimonial	Propietat	Tipus d'adquisició	Inspecció física o inventari
Naturalesa jurídica	Patrimonial	Ús	Ús comú
Data d'adquisició	31/12/2008	Destí	Terreny
Cost d'adquisició	0,00		

Títol d'adquisició

Transmitent	Data	Notari
-------------	------	--------

Dades registrals

Data i inscripció	Tom	Llibre	Foli	Finca
-------------------	-----	--------	------	-------

Registre de la propietat de Vilafranca del Penedès

Dades urbanístiques

Planejament	POUM	Data d'aprovació	12/07/2012
Classificació	Sòl urbà	Qualificació	Clau 5B Zona edificació aïllada
Tipus de sòl	Sòl urbà no consolidat		

Dades cadastrals

Ref. Cadastral	Sup. Constr.	Sup. Sòl	Valor Cadastral (Sòl i Construcció)
8050009CF8985S0001HH		398,00	3.454,58

Dades econòmiques

Compte	2100	Vida útil	0
Amortització	0%	Valor Inventari	6.909,16 €
Valor Millores	0,00 €	Amort. Ac Bé	0.00

Descripció Ampliada

Descripció	Terreny ubicat al terme municipal de la Urbanització Font del Bosc
------------	--

Observacions**Millores**

Descripció	Import	Data
------------	--------	------

Dades Generals

Identificació	1044
Classificació	100101 - Terrenys Urbans
Epígraf	EPI31
Tipus de Gestió	Simple



Dades descriptives

Denominació	Terreny Carrer Generalitat, 101769
Nucli Urbà	Urbanització Font del Bosc
Direcció	Carrer Generalitat, 1769
Codi Postal	08773
Sup. Construïda (m2)	
Sup. Terreny (m2)	425
Límit Nord	Amb finca privada
Límit Sud	Amb Carrer de la Generalitat
Límit Est	Amb finca propietat de l'Ajuntament
Límit Oest	Amb finca privada

Dades jurídiques

Situació patrimonial	Propietat	Tipus d'adquisició	Inspecció física o inventari
Naturalesa jurídica	Patrimonial	Ús	Ús comú
Data d'adquisició	31/12/2008	Destí	Terreny
Cost d'adquisició	0,00		

Títol d'adquisició

Transmitent	Data	Notari
-------------	------	--------

Dades registrals

Data i inscripció	Tom	Llibre	Foli	Finca
-------------------	-----	--------	------	-------

Registre de la propietat de Vilafranca del Penedès

Dades urbanístiques

Planejament	POUM	Data d'aprovació	12/07/2012
Classificació	Sòl urbà	Qualificació	Clau 5B Zona edificació aïllada
Tipus de sòl	Sòl urbà no consolidat		

Dades cadastrals

Ref. Cadastral	Sup. Constr.	Sup. Sòl	Valor Cadastral (Sòl i Construcció)
8050010CF8985S0001ZH		425,00	3.688,94

Dades econòmiques

Compte	2100	Vida útil	0
Amortització	0%	Valor Inventari	7.377,88 €
Valor Millores	0,00 €	Amort. Ac Bé	0.00

Descripció Ampliada

Descripció	Terreny ubicat al terme municipal de la Urbanització Font del Bosc
------------	--

Observacions**Millores**

Descripció	Import	Data
------------	--------	------

Dades Generals

Identificació	1045
Classificació	100101 - Terrenys Urbans
Epígraf	EPI12A
Tipus de Gestió	Simple



Dades descriptives

Denominació	Terreny Edificable Font del Bosc I
Nucli Urbà	Urbanització Font del Bosc
Direcció	Av. Maristany, 15 i 15 A
Codi Postal	08773
Sup. Construïda (m2)	
Sup. Terreny (m2)	1.066
Límit Nord	Avinguda Maristany
Límit Sud	Avinguda Maristany número 15 B
Límit Est	Carrer Tennis amb números 1, 3, 5 i 7
Límit Oest	Avinguda Maristany número 13

Dades jurídiques

Situació patrimonial	Propietat	Tipus d'adquisició	Cessió
Naturalesa jurídica	Servei Públic	Ús	Privatiu
Data d'adquisició	30/12/2020	Destí	Terreny
Cost d'adquisició	0,00		

Títol d'adquisició

Transmitent	Data	Notari
Espectura de segregació i cessió de finques amb número de protocol 1072	30/12/2020	Sra. Almudena Monedero Alcover

Dades registrals

Data i inscripció	Tom	Llibre	Foli	Finca
-------------------	-----	--------	------	-------

Registre de la propietat de Vilafranca del Penedès

Dades urbanístiques

Planejament	POUM	Data d'aprovació	12/07/2012
Classificació	Sòl urbà	Qualificació	E4 - Sistema d'equipaments: sanitari - assistencial
Tipus de sòl	Sòl urbà consolidat		

Dades cadastrals

Ref. Cadastral	Sup. Constr.	Sup. Sòl	Valor Cadastral (Sòl i Construcció)
7743102CF8974S0001YK		572	7.221,72
7743123CF8974S0001EK		494	6.236,89

Dades econòmiques

Compte	2100	Vida útil	0
Amortització	0%	Valor Inventari	13.460,79 €
Valor Millores	0,00 €	Amort. Ac Bé	0,00 €

Descripció Ampliada

Descripció La finca registral 222 es la finca matriu procedent de l'escriptura de segregació i cessió amb data 19 de maig de 1998 amb número de protocol 628 i davant notari Sr. Luís Enrique García Labajo, on de la finca registral 222 es segregegan 1066 m2

Observacions**Millores**

Descripció	Import	Data
------------	--------	------

Dades Generals

Identificació	1046
Classificació	100101 - Terrenys Urbans
Epígraf	EPI12A
Tipus de Gestió	Simple



Dades descriptives

Denominació	Terreny Edificable Font del Bosc II
Nucli Urbà	Urbanització Font del Bosc
Direcció	Av. Maristany, 124
Codi Postal	08773
Sup. Construïda (m2)	
Sup. Terreny (m2)	445
Límit Nord	Avinguda Maristany
Límit Sud	LG MAS BOLET Polígon 36 parcel·la 1 Can Pujol propietat FRANSOLA SL
Límit Est	Avinguda Maristany 122, propietat de Montserrat Bover Gil
Límit Oest	Avinguda Maristany, titular FRANSOLA SL

Dades jurídiques

Situació patrimonial	Propietat	Tipus d'adquisició	Cessió
Naturalesa jurídica	Servei Públic	Ús	Privatiu
Data d'adquisició	30/12/2020	Destí	Terreny
Cost d'adquisició	0,00		

Títol d'adquisició

Transmitent	Data	Notari
Espectura de segregació i cessió de finques amb número de protocol 1072	30/12/2020	Sra. Almudena Monedero Alcover

Dades registrals

Data i inscripció	Tom	Llibre	Foli	Finca
-------------------	-----	--------	------	-------

Registre de la propietat de Vilafranca del Penedès

Dades urbanístiques

Planejament	POUM	Data d'aprovació	12/07/2012
Classificació	Sòl urbà	Qualificació	E4 - Sistema d'equipaments: sanitari - assistencial
Tipus de sòl	Sòl urbà consolidat		

Dades cadastrals

Ref. Cadastral	Sup. Constr.	Sup. Sòl	Valor Cadastral (Sòl i Construcció)
7052508CF8975S0001QS		445	5.896,43

Dades econòmiques

Compte	2100	Vida útil	0
Amortització	0%	Valor Inventari	12.854,21 €
Valor Millores		Amort. Ac Bé	0,00 €

Descripció Ampliada

Descripció La finca registral 222 es la finca matriu procedent de l'escriptura de segregació i cessió amb data 19 de maig de 1998 amb número de protocol 628 i davant notari Sr. Luís Enrique García Labajo, on de la finca registral 222 es segrega 1066 m2

Observacions

Millores

Descripció	Import	Data
------------	--------	------

Dades Generals

Identificació	1047
Classificació	100101 - Terrenys Urbans
Epígraf	EPI31
Tipus de Gestió	Simple



Dades descriptives

Denominació	Terreny Edificable Font del Bosc III
Nucli Urbà	Urbanització Font del Bosc
Direcció	Carrer Catalunya
Codi Postal	08773
Sup. Construïda (m2)	
Sup. Terreny (m2)	12.723
Límit Nord	Mitjançant línia quebrada amb Carrer Catalunya sense número
Límit Sud	Mitjançant línia quebrada amb Carrer
Límit Est	Línia recta amb LG MAS BOLET Polígon 4 Parcel·la 38 propietat de FRANSOLA SL, amb LG MAS BOLET Pol. 4 Parcel. 25 propietat Aj. Mediona
Límit Oest	Mitjançant línia recta amb Carrer

Dades jurídiques

Situació patrimonial	Propietat	Tipus d'adquisició	Cessió
Naturalesa jurídica	Patrimonial	Ús	Privatiu
Data d'adquisició	30/12/2020	Destí	Terreny
Cost d'adquisició	0,00		

Títol d'adquisició

Transmitent	Data	Notari
Espectura de segregació i cessió de finques amb número de protocol 1072	30/12/2020	Sra. Almudena Monedero Alcover

Dades registrals

Data i inscripció	Tom	Llibre	Foli	Finca
-------------------	-----	--------	------	-------

Registre de la propietat de Vilafranca del Penedès

Dades urbanístiques

Planejament	POUM	Data d'aprovació	12/07/2012
Classificació	Sòl urbà	Qualificació	5B Zona edificació aïllada: parcel·la mínima 600m2 cessió
Tipus de sòl	Sòl urbà consolidat		

Dades cadastrals

Ref. Cadastral	Sup. Constr.	Sup. Sòl	Valor Cadastral (Sòl i Construcció)
7753008CF8975S0001XS		12.723	35.138,54

Dades econòmiques

Compte	2100	Vida útil	0
Amortització	0%	Valor Inventari	76.602,00 €
Valor Millores		Amort. Ac Bé	0,00 €

Descripció Ampliada

Descripció La finca registral 222 es la finca matriu procedent de l'escriptura de segregació i cessió amb data 19 de maig de 1998 amb número de protocol 628 i davant notari Sr. Luís Enrique García Labajo, on de la finca registral 222 es segregegan 1066 m2

Observacions

Millores

Descripció	Import	Data
------------	--------	------

Dades Generals

Identificació	1048
Classificació	100101 - Terrenys Urbans
Epígraf	EPI31
Tipus de Gestió	Simple



Dades descriptives

Denominació	Terreny Edificable Font del Bosc IV
Nucli Urbà	Urbanització Font del Bosc
Direcció	Carrer Vell s/n
Codi Postal	08773
Sup. Construïda (m2)	
Sup. Terreny (m2)	13.160
Límit Nord	Mitjançant línia quebrada amb Carrer Vell sense número
Límit Sud	Amb Carrer
Límit Est	Amb Carrer
Límit Oest	Mitjançant línia recta amb Carrer Catalunya

Dades jurídiques

Situació patrimonial	Propietat	Tipus d'adquisició	Cessió
Naturalesa jurídica	Patrimonial	Ús	Privatiu
Data d'adquisició	30/12/2020	Destí	Terreny
Cost d'adquisició	0,00		

Títol d'adquisició

Transmitent	Data	Notari
Espectura de segregació i cessió de finques amb número de protocol 1072	30/12/2020	Sra. Almudena Monedero Alcover

Dades registrals

Data i inscripció	Tom	Llibre	Foli	Finca
-------------------	-----	--------	------	-------

Registre de la propietat de Vilafranca del Penedès

Dades urbanístiques

Planejament	POUM	Data d'aprovació	12/07/2012
Classificació	Sòl urbà	Qualificació	5B Zona edificació aïllada: parcel·la mínima 600m2 cessió
Tipus de sòl	Sòl urbà consolidat		

Dades cadastrals

Ref. Cadastral	Sup. Constr.	Sup. Sòl	Valor Cadastral (Sòl i Construcció)
7753007CF8975S0001DS		13.160	36.345,46

Dades econòmiques

Compte	2100	Vida útil	0
Amortització	0%	Valor Inventari	79.233,10 €
Valor Millores	0,00 €	Amort. Ac Bé	0,00 €

Descripció Ampliada

Descripció	La finca registral 222 es la finca matriu procedent de l'escriptura de segregació i cessió amb data 19 de maig de 1998 amb número de protocol 628 i davant notari Sr. Luís Enrique García Labajo, on de la finca registral 222 es segregegan 1066 m2
-------------------	--

Observacions**Millores**

Descripció	Import	Data
------------	--------	------

Dades Generals

Identificació	1049
Classificació	100101 - Terrenys Urbans
Epígraf	EPI31
Tipus de Gestió	Simple



Dades descriptives

Denominació	Terreny Edificable Font del Bosc V
Nucli Urbà	Urbanització Font del Bosc
Direcció	Carrer Catalunya, 123
Codi Postal	08773
Sup. Construïda (m2)	
Sup. Terreny (m2)	12.146
Límit Nord	Línia recta amb Carrer Catalunya i amb LG MAS BOLET Polígon 4 Parcel·la 38 propietat de Fransola SA
Límit Sud	Avinguda Maristany números 70, 72, 82, 80, 78, 76, 74, 84, Carrer Bruc números 11, 17, 23, 15, 19 i 21
Límit Est	LG MAS BOLET Polígon 36 Parcel·la 1 propietat de Fransola SA
Límit Oest	Línia recta amb Carrer Catalunya 45

Dades jurídiques

Situació patrimonial	Propietat	Tipus d'adquisició	Cessió
Naturalesa jurídica	Patrimonial	Ús	Privatiu
Data d'adquisició	30/12/2020	Destí	Terreny
Cost d'adquisició	0,00		

Títol d'adquisició

Transmitent	Data	Notari
Espectura de segregació i cessió de finques amb número de protocol 1072	30/12/2020	Sra. Almudena Monedero Alcover

Dades registrals

Data i inscripció	Tom	Llibre	Foli	Finca
-------------------	-----	--------	------	-------

Registre de la propietat de Vilafranca del Penedès

Dades urbanístiques

Planejament	POUM	Data d'aprovació	12/07/2012
Classificació	Sòl urbà	Qualificació	5B Zona edificació aïllada: parcel·la mínima 600m2 cessió
Tipus de sòl	Sòl urbà consolidat		

Dades cadastrals

Ref. Cadastral	Sup. Constr.	Sup. Sòl	Valor Cadastral (Sòl i Construcció)
7450101CF8975S0001KS		12.146	105.427,24

Dades econòmiques

Compte	2100	Vida útil	0
Amortització	0%	Valor Inventari	229.831,38 €
Valor Millores	0,00 €	Amort. Ac Bé	0,00 €

Descripció Ampliada

Descripció La finca registral 222 es la finca matriu procedent de l'escriptura de segregació i cessió amb data 19 de maig de 1998 amb número de protocol 628 i davant notari Sr. Luís Enrique García Labajo, on de la finca registral 222 es segregegan 1066 m2

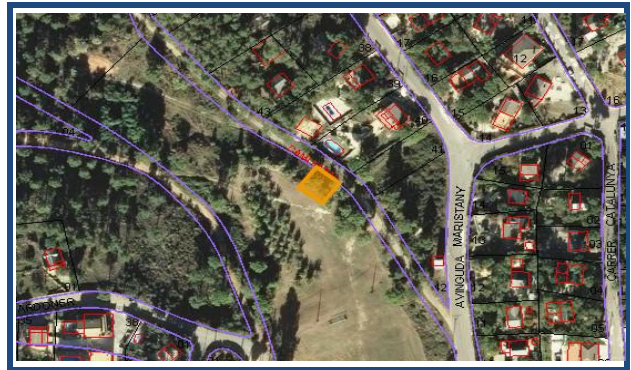
Observacions

Millores

Descripció	Import	Data
------------	--------	------

Dades Generals

Identificació	1050
Classificació	100101 - Terrenys Urbans
Epígraf	EPI31
Tipus de Gestió	Simple



Dades descriptives

Denominació	Terreny del Camí de les Fabes
Nucli Urbà	Urbanització Font del Bosc
Direcció	Camí de les Fabes
Codi Postal	08773
Sup. Construïda (m2)	
Sup. Terreny (m2)	171,00
Límit Nord	Camí de les Fabes
Límit Sud	Amb finca
Límit Est	Camí de les Fabes
Límit Oest	Amb finca

Dades jurídiques

Situació patrimonial	Propietat	Tipus d'adquisició	Inspecció física o inventari
Naturalesa jurídica	Patrimonial	Ús	Ús comú
Data d'adquisició	31/12/2008	Destí	Terreny
Cost d'adquisició	0,00		

Títol d'adquisició

Transmitent	Data	Notari
-------------	------	--------

Dades registrals

Data i inscripció	Tom	Llibre	Foli	Finca
-------------------	-----	--------	------	-------

Registre de la propietat de Vilafranca del Penedès

Dades urbanístiques

Planejament	POUM	Data d'aprovació	12/07/2012
Classificació	Sòl urbà	Qualificació	Clau ST1 Sistema de serveis tècnics i ambientals: abastament d'aigua
Tipus de sòl	Sòl urbà consolidat		

Dades cadastrals

Ref. Cadastral	Sup. Constr.	Sup. Sòl	Valor Cadastral (Sòl i Construcció)
7349603CF8974N0001TP		171,00	674,60 €

Dades econòmiques

Compte	2110	Vida útil	15
Amortització	6,67%	Valor Inventari	1.349,20 €
Valor Millores	0,00 €	Amort. Ac Bé	0.00

Descripció Ampliada

Descripció	Terreny ubicat al terme municipal de la Urbanització Font del Bosc
-------------------	--

Observacions**Millores**

Descripció	Import	Data
------------	--------	------

Dades Generals

Identificació	1051
Classificació	100101 - Terrenys Urbans
Epígraf	EPI12A
Tipus de Gestió	Simple



Dades descriptives

Denominació	Terreny zona Urbanització Font del Bosc - Número 2
Nucli Urbà	Urbanització Font del Bosc
Direcció	Urbanització Font del Bosc
Codi Postal	08773
Sup. Construïda (m2)	
Sup. Terreny (m2)	2.942
Límit Nord	Amb finca major
Límit Sud	Amb Francisco Poch
Límit Est	Amb finca major
Límit Oest	Amb Camí que la separa de la finca Cal Poquet

Dades jurídiques

Situació patrimonial	Propietat	Tipus d'adquisició	Cessió Gratuïta
Naturalesa jurídica	DP- Servei Públic	Ús	Ús comú
Data d'adquisició	02/07/1986	Destí	Equipament
Cost d'adquisició	0,00		

Títol d'adquisició

Transmitent	Data	Notari
Espectura de segregació i cessió amb data 2 de juliol de 1986 amb número de protocol 478	02/07/1986	Sr. José Esteban Granados González

Dades registrals

Data i inscripció	Tom	Llibre	Foli	Finca
25/07/1995 - 1	1207	43	184	2610

Registre de la propietat de Vilafranca del Penedès

Dades urbanístiques

Planejament	POUM	Data d'aprovació	12/07/2012
Classificació	Sòl urbà	Qualificació	E2 Sistema d'equipament nova creació, PAU-6 CEIP
Tipus de sòl	Delimitat		

Dades cadastrals

Ref. Cadastral	Sup. Constr.	Sup. Sòl	Valor Cadastral (Sòl i Construcció)
----------------	--------------	----------	-------------------------------------

Dades econòmiques

Compte	2120	Vida útil	10
Amortització	10,00%	Valor Inventari	0,00 €
Valor Millores	0,00 €	Amort. Ac Bé	0,00 €

Descripció Ampliada

Descripció Terreny ubicat al municipi de Mediona

Observacions Provenien del Sr. José Maria Junyet Vidal propietari de la finca denominada Casa Pujol, que després de diverses segregacions era propietari de 107 hectàrees, 11 àrees, 16 centiàrees i 44 decímetres. Procedent de la finca matriu 222

Millores

Descripció	Import	Data
------------	--------	------



CARRERS I PLACES

Dades Generals

Identificació	1052
Classificació	100101 - Terrenys urbans
Epígraf	EPI11B
Tipus de Gestió	Simple



Dades descriptives

Denominació	Terreny urbà Urbanització Font del Bosc - Número 8
Nucli Urbà	Urbanització Font del Bosc
Direcció	Urbanització Font del Bosc
Codi Postal	08773
Sup. Construïda (m2)	
Sup. Terreny (m2)	1.140
Límit Nord	Amb cases de Sant Pere Sacarrera
Límit Sud	Amb cases de Sant Pere Sacarrera
Límit Est	Amb Carrers Escoles
Límit Oest	Amb Casa de Sant Pere Sacarrera i finca Can Poquet

Dades jurídiques

Situació patrimonial	Propietat	Tipus d'adquisició	Cessió Gratuïta
Naturalesa jurídica	DS - Servei Públic	Ús	Ús comú
Data d'adquisició	02/07/1986	Destí	Vial
Cost d'adquisició	0,00		

Títol d'adquisició

Transmitent	Data	Notari
Escritura de segregació i cessió amb data 2 de juliol de 1986 amb número de protocol 478	02/07/1986	Sr. José Esteban Granados González

Dades registrals

Data i inscripció	Tom	Llibre	Foli	Finca
25/07/1995 - 1	1207	43	189	2615

Registre de la propietat de Vilafranca del Penedès

Dades urbanístiques

Planejament	POUM	Data d'aprovació	12/07/2012
Classificació	Sòl urbà	Qualificació	2A Zona d'ordenació tradicional
Tipus de sòl	Sòl urbà consolidat		

Dades cadastrals

Ref. Cadastral	Sup. Constr.	Sup. Sòl	Valor Cadastral (Sòl i Construcció)
7640506CF8974S0001TK		247,00	77.164,34 €

Dades econòmiques

Compte	2100	Vida útil	0
Amortització	0,00%	Valor Inventari	77.164,34 €
Valor Millores	0,00 €	Amort. Ac Bé	0,00 €

Descripció Ampliada

Descripció Vial ubicat al municipi de Mediona

Observacions Provenien del Sr. José Maria Junyet Vidal propietari de la finca denominada Casa Pujol, que després de diverses segregacions era propietari de 107 hectàrees, 11 àrees, 16 centiàrees i 44 decímetres. Procedent de la finca matriu 222

Millores

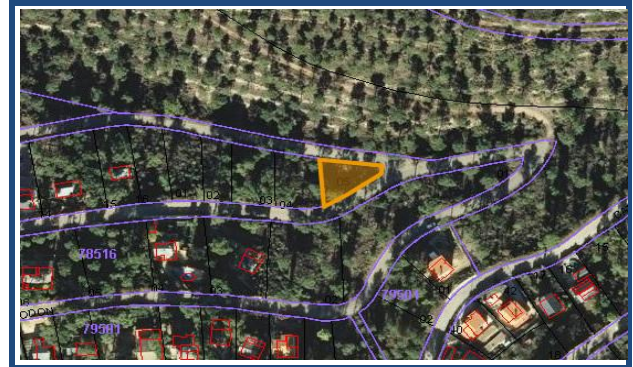
Descripció	Import	Data
------------	--------	------



PARCS, PASSEIGS I JARDINS

Dades Generals

Identificació	1053
Classificació	120103 - Parcs, Passeigs i Jardins
Epígraf	EPI11A
Tipus de Gestió	Simple



Dades descriptives

Denominació	Zona Verda Urbanització Font del Bosc - Número 10
Nucli Urbà	Urbanització Font del Bosc
Direcció	Carrer Bell-Lloc, 39
Codi Postal	08773
Sup. Construïda (m2)	
Sup. Terreny (m2)	1.360,00
Límit Nord	Amb Carrer Vic
Límit Sud	Amb Carrer Bell-Lloc
Límit Est	Amb Carrer Cruïlla, Carrer Vic i Carrer Bell-Lloc
Límit Oest	Amb finca del Carrer Bell-Lloc 37

Dades jurídiques

Situació patrimonial	Propietat	Tipus d'adquisició	Cessió Gratuïta
Naturalesa jurídica	DS - Ús Públic	Ús	Ús comú
Data d'adquisició	02/07/1986	Destí	Zona Verda
Cost d'adquisició	0,00		

Títol d'adquisició

Transmitent	Data	Notari
Escriptura de segregació i cessió amb data 2 de juliol de 1986 amb número de protocol 478	02/07/1986	Sr. José Esteban Granados González

Dades registrals

Data i inscripció	Tom	Llibre	Foli	Finca
25/07/1995 - 1	1207	43	181	2607

Registre de la propietat de Vilafranca del Penedès

Dades urbanístiques

Planejament	POUM	Data d'aprovació	12/07/2012
Classificació	Sòl urbà	Qualificació	Clau P2 Sistema d'espais lliures. Places
Tipus de sòl	Sòl urbà consolidat		

Dades cadastrals

Ref. Cadastral	Sup. Constr.	Sup. Sòl	Valor Cadastral (Sòl i Construcció)
7751005CF8975S0001IS		397,00	3.471,94

Dades econòmiques

Compte	2120	Vida útil	10
Amortització	10,00%	Valor Inventari	6.943,88 €
Valor Millores	0,00 €	Amort. Ac Bé	0.00

Descripció Ampliada

Descripció Zona verda de forma poligonal ubicat a la zona de la Urbanització Font del Bosc al municipi de Mediona

Observacions Provenien del Sr. José Maria Junyet Vidal propietari de la finca denominada Casa Pujol, que després de diverses segregacions era propietari de 107 hectàrees, 11 àrees, 16 centiàrees i 44 decímetres. Procedent de la finca matriu 222

Millores

Descripció	Import	Data
------------	--------	------

Dades Generals

Identificació	1054
Classificació	120103 - Parcs, Passeigs i Jardins
Epígraf	EPI11A
Tipus de Gestió	Simple



Dades descriptives

Denominació	Zona Verda Urbanització Font del Bosc - Número 11
Nucli Urbà	Urbanització Font del Bosc
Direcció	Carrer Camprodon, S/N
Codi Postal	08773
Sup. Construïda (m2)	
Sup. Terreny (m2)	1.720,00
Límit Nord	Amb Carrer Vic
Límit Sud	Amb Carrer Camprodon
Límit Est	Amb Carrer Camprodon
Límit Oest	Amb pas d'aigües pluvials

Dades jurídiques

Situació patrimonial	Propietat	Tipus d'adquisició	Cessió Gratuïta
Naturalesa jurídica	DS - Ús Públic	Ús	Ús comú
Data d'adquisició	02/07/1986	Destí	Zona Verda
Cost d'adquisició	0,00		

Títol d'adquisició

Transmitent	Data	Notari
Espectura de segregació i cessió amb data 2 de juliol de 1986 amb número de protocol 478	02/07/1986	Sr. José Esteban Granados González

Dades registrals

Data i inscripció	Tom	Llibre	Foli	Finca
25/07/1995 - 1	1207	43	182	2608

Registre de la propietat de Vilafranca del Penedès

Dades urbanístiques

Planejament	POUM	Data d'aprovació	12/07/2012
Classificació	Sòl urbà	Qualificació	P1 Sistema d'espais lliures. Parcs
Tipus de sòl	Sòl urbà consolidat		

Dades cadastrals

Ref. Cadastral	Sup. Constr.	Sup. Sòl	Valor Cadastral (Sòl i Construcció)
7851601CF8975S0001AS		1.891,00	16.413,81

Dades econòmiques

Compte	2120	Vida útil	10
Amortització	10,00%	Valor Inventari	32.827,62 €
Valor Millores	0,00 €	Amort. Ac Bé	0.00

Descripció Ampliada

Descripció Zona verda de forma poligonal ubicat a la zona de la Urbanització Font del Bosc al municipi de Mediona

Observacions Provenien del Sr. José Maria Junyet Vidal propietari de la finca denominada Casa Pujol, que després de diverses segregacions era propietari de 107 hectàrees, 11 àrees, 16 centiàrees i 44 decímetres. Procedent de la finca matriu 222

Millores

Descripció	Import	Data
------------	--------	------

Dades Generals

Identificació	1055
Classificació	120103 - Parcs, Passeigs i Jardins
Epígraf	EPI11A
Tipus de Gestió	Simple



Dades descriptives

Denominació	Zona Verda Urbanització Font del Bosc - Número 1
Nucli Urbà	Urbanització Font del Bosc
Direcció	Carrer Natació, S/N
Codi Postal	08773
Sup. Construïda (m2)	
Sup. Terreny (m2)	1732
Límit Nord	Amb finca que la precedeix
Límit Sud	Amb Carrer Orient
Límit Est	Amb finca que la precedeix
Límit Oest	Amb finca que la precedeix

Dades jurídiques

Situació patrimonial	Propietat	Tipus d'adquisició	Cessió Gratuïta
Naturalesa jurídica	DS - Ús Públic	Ús	Ús comú
Data d'adquisició	02/07/1986	Destí	Zona Verda
Cost d'adquisició	0,00		

Títol d'adquisició

Transmitent	Data	Notari
Espectura de segregació i cessió amb data 2 de juliol de 1986 amb número de protocol 478	02/07/1986	Sr. José Esteban Granados González

Dades registrals

Data i inscripció	Tom	Llibre	Foli	Finca
25/07/1995 - 1	1207	43	183	2609

Registre de la propietat de Vilafranca del Penedès

Dades urbanístiques

Planejament	POUM	Data d'aprovació	12/07/2012
Classificació	Sòl urbà	Qualificació	Clau P2 Sistema d'espais lliures. Places
Tipus de sòl	Sòl urbà consolidat		

Dades cadastrals

Ref. Cadastral	Sup. Constr.	Sup. Sòl	Valor Cadastral (Sòl i Construcció)
7842820CF8974S0001FK		372,00	11.514,36 €
7842709CF8974S0001AK		399,00	11.514,36 €

Dades econòmiques

Compte	2120	Vida útil	10
Amortització	10,00%	Valor Inventari	23.028,72 €
Valor Millores	0,00 €	Amort. Ac Bé	0.00

Descripció Ampliada

Descripció Zona verda de forma poligonal ubicat a la zona de la Urbanització Font del Bosc al municipi de Mediona

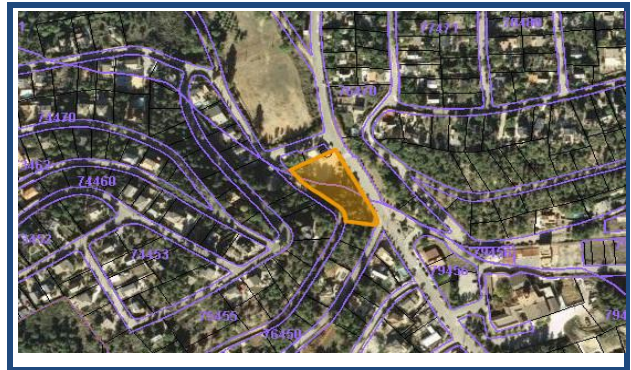
Observacions Provenien del Sr. José Maria Junyet Vidal propietari de la finca denominada Casa Pujol, que després de diverses segregacions era propietari de 107 hectàrees, 11 àrees, 16 centiàrees i 44 decímetres. Procedent de la finca matriu 222

Millores

Descripció	Import	Data
-------------------	---------------	-------------

Dades Generals

Identificació	1056
Classificació	120103 - Parcs, Passeigs i Jardins
Epígraf	EPI11A
Tipus de Gestió	Simple



Dades descriptives

Denominació	Zona Verda Urbanització Font del Bosc - Número 7
Nucli Urbà	Urbanització Font del Bosc
Direcció	Avinguda Maristany, S/N
Codi Postal	08773
Sup. Construïda (m2)	
Sup. Terreny (m2)	4.440
Límit Nord	Amb xalet d'informació i zona de passeig
Límit Sud	Amb Carrer Besós, 2
Límit Est	Amb Avinguda Maristany
Límit Oest	Amb Carrer Besós

Dades jurídiques

Situació patrimonial	Propietat	Tipus d'adquisició	Cessió Gratuïta
Naturalesa jurídica	DS - Ús Públic	Ús	Ús comú
Data d'adquisició	02/07/1986	Destí	Zona Verda
Cost d'adquisició	0,00		

Títol d'adquisició

Transmitent	Data	Notari
Espectura de segregació i cessió amb data 2 de juliol de 1986 amb número de protocol 478	02/07/1986	Sr. José Esteban Granados González

Dades registrals

Data i inscripció	Tom	Llibre	Foli	Finca
25/07/1995 - 1	1207	43	186	2614

Registre de la propietat de Vilafranca del Penedès

Dades urbanístiques

Planejament	POUM	Data d'aprovació	12/07/2012
Classificació	Sòl urbà	Qualificació	Clau P1 Sistema d'espais lliures. Parcs
Tipus de sòl	Sòl urbà consolidat		

Dades cadastrals

Ref. Cadastral	Sup. Constr.	Sup. Sòl	Valor Cadastral (Sòl i Construcció)
7645002CF8974N0001BP		2.883,00	25.796,90

Dades econòmiques

Compte	2120	Vida útil	10
Amortització	10,00%	Valor Inventari	51.593,80 €
Valor Millores	0,00 €	Amort. Ac Bé	0.00

Descripció Ampliada

Descripció Zona verda de forma poligonal ubicat a la zona de la Urbanització Font del Bosc al municipi de Mediona

Observacions Provenien del Sr. José Maria Junyet Vidal propietari de la finca denominada Casa Pujol, que després de diverses segregacions era propietari de 107 hectàrees, 11 àrees, 16 centiàrees i 44 decímetres. Procedent de la finca matriu 222

Millores

Descripció	Import	Data
------------	--------	------

Dades Generals

Identificació	1057
Classificació	120103 - Parcs, Passeigs i Jardins
Epígraf	EPI11A
Tipus de Gestió	Simple



Dades descriptives

Denominació	Zona Verda Vila - Seca
Nucli Urbà	Urbanització Font del Bosc
Direcció	Urbanització Font del Bosc
Codi Postal	08773
Sup. Construïda (m2)	
Sup. Terreny (m2)	1042,00
Límit Nord	Amb finca Vila-seca
Límit Sud	Amb finca Vila-seca
Límit Est	Amb finca Vila-seca
Límit Oest	Amb finca Vila-seca

Dades jurídiques

Situació patrimonial	Propietat	Tipus d'adquisició	Cessió Gratuïta
Naturalesa jurídica	DS - Ús Públic	Ús	Ús comú
Data d'adquisició	31/12/2008	Destí	Zona Verda
Cost d'adquisició	0,00		

Títol d'adquisició

Transmitent	Data	Notari
-------------	------	--------

Dades registrals

Data i inscripció	Tom	Llibre	Foli	Finca
-------------------	-----	--------	------	-------

Registre de la propietat de Vilafranca del Penedès

Dades urbanístiques

Planejament	POUM	Data d'aprovació	12/07/2012
Classificació	Sòl urbà	Qualificació	Clau P1 Sistema d'espais lliures. Parcs
Tipus de sòl	Sòl urbà consolidat		

Dades cadastrals

Ref. Cadastral	Sup. Constr.	Sup. Sòl	Valor Cadastral (Sòl i Construcció)
7349604CF8974N0001FP		1.042,00	2.872,23

Dades econòmiques

Compte	2120	Vida útil	10
Amortització	10,00%	Valor Inventari	5.744,46 €
Valor Millores	0,00 €	Amort. Ac Bé	0.00

Descripció Ampliada

Descripció	Zona verda ubicada al terme municipal de la Urbanització Font del Bosc
-------------------	--

Observacions**Millores**

Descripció	Import	Data
------------	--------	------

Dades Generals

Identificació	1058
Classificació	120103 - Parcs, Passeigs i Jardins
Epígraf	EPI11A
Tipus de Gestió	Simple



Dades descriptives

Denominació	Zona Verda Urb. Font del Bosc
Nucli Urbà	Urbanització Font del Bosc
Direcció	Urbanització Font del Bosc
Codi Postal	08773
Sup. Construïda (m2)	
Sup. Terreny (m2)	19.775,00
Límit Nord	Zona verda Urbanització Font del Bosc
Límit Sud	Carrer de Tarragona i zona verda
Límit Est	Zona verda Urbanització Font del Bosc, Carrer Garsa
Límit Oest	Zona verda Urbanització Font del Bosc

Dades jurídiques

Situació patrimonial	Propietat	Tipus d'adquisició	Cessió Gratuïta
Naturalesa jurídica	DS - Ús Públic	Ús	Ús comú
Data d'adquisició	31/12/2008	Destí	Zona Verda
Cost d'adquisició	0,00		

Títol d'adquisició

Transmitent	Data	Notari
-------------	------	--------

Dades registrals

Data i inscripció	Tom	Llibre	Foli	Finca
-------------------	-----	--------	------	-------

Registre de la propietat de Vilafranca del Penedès

Dades urbanístiques

Planejament	POUM	Data d'aprovació	12/07/2012
Classificació	Sòl urbà	Qualificació	P1 Sistema d'espais lliures. Parcs
Tipus de sòl	Sòl urbà consolidat		

Dades cadastrals

Ref. Cadastral	Sup. Constr.	Sup. Sòl	Valor Cadastral (Sòl i Construcció)
7753004CF8975S0001OS		19.775,00	54.614,90

Dades econòmiques

Compte	2120	Vida útil	10
Amortització	10,00%	Valor Inventari	109.229,80 €
Valor Millores	0,00 €	Amort. Ac Bé	0.00

Descripció Ampliada

Descripció	Zona verda ubicada al terme municipal de la Urbanització Font del Bosc
------------	--

Observacions**Millores**

Descripció	Import	Data
------------	--------	------

Dades Generals

Identificació	1059
Classificació	120103 - Parcs, Passeigs i Jardins
Epígraf	EPI11A
Tipus de Gestió	Simple



Dades descriptives

Denominació	Zona Verda Urbanització Font del Bosc - Número 9
Nucli Urbà	Urbanització Font del Bosc
Direcció	Urbanització Font del Bosc
Codi Postal	08773
Sup. Construïda (m2)	
Sup. Terreny (m2)	102.367
Límit Nord	Amb la mateixa finca i finca de Jaume Torras
Límit Sud	Mitjançant línia quebrada, amb Cal Maristany
Límit Est	Mitjançant línia quebrada, amb finca Alamanou
Límit Oest	Amb Cal Maristany, mitjançant línia quebrada

Dades jurídiques

Situació patrimonial	Propietat	Tipus d'adquisició	Cessió Gratuïta
Naturalesa jurídica	DS - Ús Públic	Ús	Ús comú
Data d'adquisició	02/07/1986	Destí	Zona Verda
Cost d'adquisició	0,00		

Títol d'adquisició

Transmitent	Data	Notari
Espectura de segregació i cessió amb data 2 de juliol de 1986 amb número de protocol 478	02/07/1986	Sr. José Esteban Granados González

Dades registrals

Data i inscripció	Tom	Llibre	Foli	Finca
25/07/1995 - 1	1207	43	43	2604

Registre de la propietat de Vilafranca del Penedès

Dades urbanístiques

Planejament	POUM	Data d'aprovació	12/07/2012
Classificació	Sòl urbà	Qualificació	Clau P1 Sistemes Espais Lliures zones verdes
Tipus de sòl	Sòl urbà consolidat		

Dades cadastrals

Ref. Cadastral	Sup. Constr.	Sup. Sòl	Valor Cadastral (Sòl i Construcció)
7753001CF8975S0001TS		68.616,00	188.466,47

Dades econòmiques

Compte	2120	Vida útil	10
Amortització	10,00%	Valor Inventari	376.932,94 €
Valor Millores	0,00 €	Amort. Ac Bé	0,00 €

Descripció Ampliada

Descripció Zona verda A4034 ubicat al municipi de Mediona

Observacions Provenien del Sr. José Maria Junyet Vidal propietari de la finca denominada Casa Pujol, que després de diverses segregacions era propietari de 107 hectàrees, 11 àrees, 16 centiàrees i 44 decímetres. Procedent de la finca matriu 222

Millores

Descripció	Import	Data
------------	--------	------

Dades Generals

Identificació	2010
Classificació	120103 - Parcs, Passeigs i Jardins
Epígraf	EPI11A
Tipus de Gestió	Simple

Dades descriptives

Denominació	1 Parcel·la 337 - Urbanització font del Bosc
Nucli Urbà	Urbanització Font del Bosc
Direcció	c/ Besòs, 4
Codi Postal	08773
Sup. Terreny (m2)	611
Límit Nord	amb parcel·la. del c/Besòs, 2; ref. cadastral 7645004CF8974N0001GP. La titularitat de la finca pertany a Junyet Figueras, Josep

Límit Sud amb parcel·la. del c/Besòs, 8; ref. cadastral 7645006CF8974N0001PP. La titularitat de la finca pertany a Alonso Jimenez, Antonio.

Límit Est amb c/Besòs

Límit Oest amb c/Besòs

Dades jurídiques

Situació patrimonial	Propietat	Tipus d'adquisició	Cessió Gratuïta
Naturalesa jurídica	DS - Ús Públic	Ús	Ús comú
Data d'adquisició	22/12/2022	Destí	Zona Verda
Cost d'adquisició	0,00		

Títol d'adquisició

Transmitent	Data	Notari
Escriptura de segregació i cessió o donació gratuïta amb número de protocol 2410 en data 22/12/2022	22/12/2022	Sr. Antonio-Victor García-Galana

Dades registrals

Data i inscripció	Tom	Llibre	Foli	Finca
-------------------	-----	--------	------	-------

Registre de la propietat de Vilafranca del Penedès

Dades urbanístiques

Planejament	POUM	Data d'aprovació	12/07/2012
Classificació	Sòl urbà	Qualificació	Clau P1 Sistemes Espais Lliures zones verdes
Tipus de sòl	Sòl urbà consolidat		

Dades cadastrals

Ref. Cadastral	Sup. Constr.	Sup. Sòl	Valor Cadastral (Sòl i Construcció)
7645005CF8974N0001QP		611,00	7.714,09 €

Dades econòmiques

Compte	2120	Vida útil	10
Amortització	10,00%	Valor Inventari	7.714,09 €
Valor Millores	0,00 €	Amort. Ac Bé	0,00 €

Descripció Ampliada

Descripció	Parcel·la urbana de forma poligonal sensiblement rectangular
-------------------	--

Observacions	Actiu que prové de la finca matriu amb número de registre 222 anomenada Casa Pujol amb un total de 91.312,65 m2 de la qual s'ha segregat i donat l'actual bé.
---------------------	---

Millores

Descripció	Import	Data
------------	--------	------

Dades Generals

Identificació	2011
Classificació	120103 - Parcs, Passeigs i Jardins
Epígraf	EPI11A
Tipus de Gestió	Simple

Dades descriptives

Denominació	2 Parcel·la 338 - Urbanització font del Bosc
Nucli Urbà	Urbanització Font del Bosc
Direcció	c/ Besòs, 2
Codi Postal	08773
Sup. Terreny (m2)	624
Límit Nord	amb av. Maristany, s/n; ref. cadastral 7645002CF8974N0001BP. La titularitat de la finca pertany a l'Ajuntament de Mediona

Límit Sud amb parcel·la. del c/Besòs, 4; ref. cadastral 7645005CF8974N0001QP. La titularitat de la finca pertany a Junyet Figueras, Josep

Límit Est amb c/Besòs

Límit Oest amb c/Besòs

Dades jurídiques

Situació patrimonial	Propietat	Tipus d'adquisició	Cessió Gratuïta
Naturalesa jurídica	DS - Ús Públic	Ús	Ús comú
Data d'adquisició	22/12/2022	Destí	Zona Verda
Cost d'adquisició	0,00		

Títol d'adquisició

Transmitent	Data	Notari
Escriptura de segregació i cessió o donació gratuïta amb número de protocol 2410 en data 22/12/2022	22/12/2022	Sr. Antonio-Victor García-Galana

Dades registrals

Data i inscripció	Tom	Llibre	Foli	Finca
-------------------	-----	--------	------	-------

Registre de la propietat de Vilafranca del Penedès

Dades urbanístiques

Planejament	POUM	Data d'aprovació	12/07/2012
Classificació	Sòl urbà	Qualificació	Clau P1 Sistemes Espais Lliures zones verdes
Tipus de sòl	Sòl urbà consolidat		

Dades cadastrals

Ref. Cadastral	Sup. Constr.	Sup. Sòl	Valor Cadastral (Sòl i Construcció)
7645004CF8974N0001GP		624,00 €	7.878,20 €

Dades econòmiques

Compte	2120	Vida útil	10
Amortització	10,00%	Valor Inventari	7.878,20 €
Valor Millores	0,00 €	Amort. Ac Bé	0,00 €

Descripció Ampliada

Descripció	Parcel·la urbana de forma poligonal sensiblement rectangular
-------------------	--

Observacions	Actiu que prové de la finca matriu amb número de registre 222 anomenada Casa Pujol amb un total de 91.312,65 m2 de la qual s'ha segregat i donat l'actual bé.
---------------------	---

Millores

Descripció	Import	Data
------------	--------	------

Dades Generals

Identificació	2012
Classificació	120103 - Parcs, Passeigs i Jardins
Epígraf	EPI11A
Tipus de Gestió	Simple

Dades descriptives

Denominació	3 Parcel·la 369 - Urbanització font del Bosc
Nucli Urbà	Urbanització Font del Bosc
Direcció	c/ Besòs, 57
Codi Postal	08773
Sup. Terreny (m2)	655
Límit Nord	amb parcel·la del Cl Besos, 59; referència cadastral 7545506CF8974N0001GP. La titularitat de la finca pertany a l'AJUNTAMENT DE MEDIONA

Límit Sud amb parcel·la del c/ Besos, 55; referència cadastral 7545508CF8974N0001PP. La titularitat de la finca pertany a LOPEZ PERE1RAS, MARIA CARMEN

Límit Est amb el Besos

Límit Oest amb el Francolí

Dades jurídiques

Situació patrimonial	Propietat	Tipus d'adquisició	Cessió Gratuïta
Naturalesa jurídica	DS - Ús Públic	Ús	Ús comú
Data d'adquisició	22/12/2022	Destí	Zona Verda
Cost d'adquisició	0,00		

Títol d'adquisició

Transmitent	Data	Notari
Escriptura de segregació i cessió o donació gratuïta amb número de protocol 2410 en data 22/12/2022	22/12/2022	Sr. Antonio-Victor García-Galana

Dades registrals

Data i inscripció	Tom	Llibre	Foli	Finca
-------------------	-----	--------	------	-------

Registre de la propietat de Vilafranca del Penedès

Dades urbanístiques

Planejament	POUM	Data d'aprovació	12/07/2012
Classificació	Sòl urbà	Qualificació	Clau P1 Sistemes Espais Lliures zones verdes
Tipus de sòl	Sòl urbà consolidat		

Dades cadastrals

Ref. Cadastral	Sup. Constr.	Sup. Sòl	Valor Cadastral (Sòl i Construcció)
545507CF8974N0001QP		655,00	8.269,58 €

Dades econòmiques

Compte	2120	Vida útil	10
Amortització	10,00%	Valor Inventari	8.269,58 €
Valor Millores	0,00 €	Amort. Ac Bé	0,00 €

Descripció Ampliada

Descripció Parcel·la urbana de forma poligonal sensiblement rectangular

Observacions Actiu que prové de la finca matriu amb número de registre 222 anomenada Casa Pujol amb un total de 91.312,65 m2 de la qual s'ha segregat i donat l'actual bé.

Millores

Descripció	Import	Data
------------	--------	------

Dades Generals

Identificació	2013
Classificació	120103 - Parcs, Passeigs i Jardins
Epígraf	EPI11A
Tipus de Gestió	Simple

Dades descriptives

Denominació	4 Parcel·la 372 - Urbanització font del Bosc
Nucli Urbà	Urbanització Font del Bosc
Direcció	c/ Besòs, 51
Codi Postal	08773
Sup. Terreny (m2)	722
Límit Nord	amb parcel·la -la del c/ Besós, 55; referencia cadastral 7545508CF8974N0001PP. La titularitat de la finca pertany a LOPEZ PEREIRAS, MARIA CARMEN

Límit Sud amb parcel·la del Cl Beses, 49; referencia cadastral 7545510CF8974N00010P. La titularitat de la finca pertany a JUNYENT FIGUERAS, JOSEP

Límit Est amb el Besos

Límit Oest amb el Francolí

Dades jurídiques

Situació patrimonial	Propietat	Tipus d'adquisició	Cessió Gratuïta
Naturalesa jurídica	DS - Ús Públic	Ús	Ús comú
Data d'adquisició	22/12/2022	Destí	Zona Verda
Cost d'adquisició	0,00		

Títol d'adquisició

Transmitent	Data	Notari
Escriptura de segregació i cessió o donació gratuïta amb número de protocol 2410 en data 22/12/2022	22/12/2022	Sr. Antonio-Victor García-Galana

Dades registrals

Data i inscripció	Tom	Llibre	Foli	Finca
-------------------	-----	--------	------	-------

Registre de la propietat de Vilafranca del Penedès

Dades urbanístiques

Planejament	POUM	Data d'aprovació	12/07/2012
Classificació	Sòl urbà	Qualificació	Clau P1 Sistemes Espais Lliures zones verdes
Tipus de sòl	Sòl urbà consolidat		

Dades cadastrals

Ref. Cadastral	Sup. Constr.	Sup. Sòl	Valor Cadastral (Sòl i Construcció)
545509CF8974N0001LP		722,00	9.115,50 €

Dades econòmiques

Compte	2120	Vida útil	10
Amortització	10,00%	Valor Inventari	9.115,50 €
Valor Millores	0,00 €	Amort. Ac Bé	0,00 €

Descripció Ampliada

Descripció	Parcel·la urbana de forma poligonal lleugerament trapezoidal
-------------------	--

Observacions	Actiu que prové de la finca matriu amb número de registre 222 anomenada Casa Pujol amb un total de 91.312,65 m2 de la qual s'ha segregat i donat l'actual bé.
---------------------	---

Millores

Descripció	Import	Data
------------	--------	------

Dades Generals

Identificació	2014
Classificació	120103 - Parcs, Passeigs i Jardins
Epígraf	EPI11A
Tipus de Gestió	Simple

Dades descriptives

Denominació	5 Parcel·la 373 - Urbanització font del Bosc
Nucli Urbà	Urbanització Font del Bosc
Direcció	c/ Besòs, 49
Codi Postal	08773
Sup. Terreny (m2)	649
Límit Nord	amb parcel·la c/ Beses, 51; referència cadastral 7545509CF8974N0001LP. La titularitat de la finca pertany a JUNYENT FIGUERAS, JOSEP

Límit Sud amb parcel·la c/ Beses, 47; referencia cadastral 7545511CF8974N0001PP. La titularitat de la finca pertany a FLORENCIANO PEREZ, MIGUEL

Límit Est amb c/Besòs

Límit Oest amb el Francolí

Dades jurídiques

Situació patrimonial	Propietat	Tipus d'adquisició	Cessió Gratuïta
Naturalesa jurídica	DS - Ús Públic	Ús	Ús comú
Data d'adquisició	22/12/2022	Destí	Zona Verda
Cost d'adquisició	0,00		

Títol d'adquisició

Transmitent	Data	Notari
Escriptura de segregació i cessió o donació gratuïta amb número de protocol 2410 en data 22/12/2022	22/12/2022	Sr. Antonio-Victor García-Galana

Dades registrals

Data i inscripció	Tom	Llibre	Foli	Finca
-------------------	-----	--------	------	-------

Registre de la propietat de Vilafranca del Penedès

Dades urbanístiques

Planejament	POUM	Data d'aprovació	12/07/2012
Classificació	Sòl urbà	Qualificació	Clau P1 Sistemes Espais Lliures zones verdes
Tipus de sòl	Sòl urbà consolidat		

Dades cadastrals

Ref. Cadastral	Sup. Constr.	Sup. Sòl	Valor Cadastral (Sòl i Construcció)
7545510CF8974N00010P		649,00	8.193,83 €

Dades econòmiques

Compte	2120	Vida útil	10
Amortització	10,00%	Valor Inventari	8.193,83 €
Valor Millores	0,00 €	Amort. Ac Bé	0,00 €

Descripció Ampliada

Descripció	URBANA. Parcel·la de forma poligonal sensiblement rectangular
-------------------	---

Observacions	Actiu que prové de la finca matriu amb número de registre 222 anomenada Casa Pujol amb un total de 91.312,65 m2 de la qual s'ha segregat i donat l'actual bé.
---------------------	---

Millores

Descripció	Import	Data
------------	--------	------

Dades Generals

Identificació	2015
Classificació	120103 - Parcs, Passeigs i Jardins
Epígraf	EPI11A
Tipus de Gestió	Simple

Dades descriptives

Denominació	6 Parcel·la 377 - Urbanització font del Bosc
Nucli Urbà	Urbanització Font del Bosc
Direcció	c/ Besòs, 43
Codi Postal	08773
Sup. Terreny (m2)	701
Límit Nord	parcialment amb parcel·la c/ Francolí, 27; referència cadastral 7545528CF8974N0001ZP. La titularitat de la finca pertany a RUIZ BERTRAN, ANTONIO. parcialment amb parcel·la c/ Francolí, 25; referència cadastral 7545512CF8974N0001LP. La titularitat de la finca pertany a FLORENCIANO PEREZ, MIGUEL
Límit Sud	amb c/Besòs
Límit Est	amb parcel·la c./ Beses, 45; referència cadastral 7545529CF8974N0001UP. La titularitat de la finca pertany a FERRAN GOMA FARRE, SL.
Límit Oest	parcialment amb parcel·la c/ Francolí, 33; referència cadastral 7545527CF8974N0001SP. La titularitat de la finca pertany a CHIAPPETTA, PIETRO. parcialment amb parcel·la c/ Besós, 39; referència cadastral 7545514CF8974N0001FP. La titularitat de la finca pertany a JUNYENT FIGUERAS,

Dades jurídiques

Situació patrimonial	Propietat	Tipus d'adquisició	Cessió Gratuïta
Naturalesa jurídica	DS - Ús Públic	Ús	Ús comú
Data d'adquisició	22/12/2022	Destí	Zona Verda
Cost d'adquisició	0,00		

Títol d'adquisició

Transmitent	Data	Notari
Escriptura de segregació i cessió o donació gratuïta amb número de protocol 2410 en data 22/12/2022	22/12/2022	Sr. Antonio-Victor García-Galana

Dades registrals

Data i inscripció	Tom	Llibre	Foli	Finca
-------------------	-----	--------	------	-------

Registre de la propietat de Vilafranca del Penedès

Dades urbanístiques

Planejament	POUM	Data d'aprovació	12/07/2012
Classificació	Sòl urbà	Qualificació	Clau P1 Sistemes Espais Lliures zones verdes
Tipus de sòl	Sòl urbà consolidat		

Dades cadastrals

Ref. Cadastral	Sup. Constr.	Sup. Sòl	Valor Cadastral (Sòl i Construcció)
7545513CF8974N0001TF'		701,00	8.850,36 €

Dades econòmiques

Compte	2120	Vida útil	10
Amortització	10,00%	Valor Inventari	8.850,36 €
Valor Millores	0,00 €	Amort. Ac Bé	0,00 €

Descripció Ampliada

Descripció URBANA. Parcel·la de forma poligonal sensiblement rectangular.

Observacions Actiu que prové de la finca matriu amb número de registre 222 anomenada Casa Pujol amb un total de 91.312,65 m2 de la qual s'ha segregat i donat l'actual bé.

Millores

Descripció	Import	Data
------------	--------	------

Dades Generals

Identificació	2016
Classificació	120103 - Parcs, Passeigs i Jardins
Epígraf	EPI11A
Tipus de Gestió	Simple

Dades descriptives

Denominació	7 Parcel·la 381 - Urbanització font del Bosc
Nucli Urbà	Urbanització Font del Bosc
Direcció	c/ Besòs, 39
Codi Postal	08773
Sup. Terreny (m2)	840
Límit Nord	amb parcel·la c/ Francolí, 33; referencia cadastral 7545527CF8974N0001SP. La titularitat de la finca pertany a CHIAPPETTA, PIETRO.

Límit Sud	amb c/Besòs
Límit Est	amb parcel·la d Besós, 43; referencia cadastral 7545513CF8974N00011P. La titularitat de la finca pertany a JUNYENT FIGUERAS, JOSEP.
Límit Oest	amb parcel·la c/ Besós, 35; referencia cadastral 7545515CF8974N0001MP. La titularitat de la finca pertany a JUNYENT FIGUERAS, JOSEP,

Dades jurídiques

Situació patrimonial	Propietat	Tipus d'adquisició	Cessió Gratuïta
Naturalesa jurídica	DS - Ús Públic	Ús	Ús comú
Data d'adquisició	22/12/2022	Destí	Zona Verda
Cost d'adquisició	0,00		

Títol d'adquisició

Transmitent	Data	Notari
Escriptura de segregació i cessió o donació gratuïta amb número de protocol 2410 en data 22/12/2022	22/12/2022	Sr. Antonio-Victor García-Galana

Dades registrals

Data i inscripció	Tom	Llibre	Foli	Finca
-------------------	-----	--------	------	-------

Registre de la propietat de Vilafranca del Penedès

Dades urbanístiques

Planejament	POUM	Data d'aprovació	12/07/2012
Classificació	Sòl urbà	Qualificació	Clau P1 Sistemes Espais Lliures zones verdes
Tipus de sòl	Sòl urbà consolidat		

Dades cadastrals

Ref. Cadastral	Sup. Constr.	Sup. Sòl	Valor Cadastral (Sòl i Construcció)
7545514CF8974N0001FP		840,00	10.605,32 €

Dades econòmiques

Compte	2120	Vida útil	10
Amortització	10,00%	Valor Inventari	10.605,32 €
Valor Millores	0,00 €	Amort. Ac Bé	0,00 €

Descripció Ampliada

Descripció URBANA. Parcel·la de forma poligonal sensiblement rectangular

Observacions Actiu que prové de la finca matriu amb número de registre 222 anomenada Casa Pujol amb un total de 91.312,65 m2 de la qual s'ha segregat i donat l'actual bé.

Millores

Descripció	Import	Data
------------	--------	------

Dades Generals

Identificació	2017
Classificació	120103 - Parcs, Passeigs i Jardins
Epígraf	EPI11A
Tipus de Gestió	Simple

Dades descriptives

Denominació	8 Parcel·la 385 - Urbanització font del Bosc
Nucli Urbà	Urbanització Font del Bosc
Direcció	c/ Besòs, 35
Codi Postal	08773
Sup. Terreny (m2)	661
Límit Nord	amb parcel·la c/ Francolí, 17; referencia cadastral 7545526CF8974N0001EP. La titularitat de la finca pertany a CATENA MARTIN, JOAQUIN
Límit Sud	amb c/Besòs
Límit Est	parcialment amb parcel·la c./ Francolí, 33; referenda cadastral 7545527CF8974N0001SP. La titularitat de la finca pertany a CHIAPETTA, PIETRO. parcialment amb parcel·la c/ Besos, 39; referència cadastral 7545514CF8974N0001FP. La titularitat de la finca pertany a JUNYENT FIGUERAS, JOSEP
Límit Oest	amb parcel·la c./ Besós, 35B; referencia cadastral 7545516CF8974N00010P. La titularitat de la finca pertany a MIGLIERINI, JORGE RAMON.

Dades jurídiques

Situació patrimonial	Propietat	Tipus d'adquisició	Cessió Gratuïta
Naturalesa jurídica	DS - Ús Públic	Ús	Ús comú
Data d'adquisició	22/12/2022	Destí	Zona Verda
Cost d'adquisició	0,00		

Títol d'adquisició

Transmitent	Data	Notari
Escriptura de segregació i cessió o donació gratuïta amb número de protocol 2410 en data 22/12/2022	22/12/2022	Sr. Antonio-Victor García-Galana

Dades registrals

Data i inscripció	Tom	Llibre	Foli	Finca
-------------------	-----	--------	------	-------

Registre de la propietat de Vilafranca del Penedès

Dades urbanístiques

Planejament	POUM	Data d'aprovació	12/07/2012
Classificació	Sòl urbà	Qualificació	Clau P1 Sistemes Espais Lliures zones verdes
Tipus de sòl	Sòl urbà consolidat		

Dades cadastrals

Ref. Cadastral	Sup. Constr.	Sup. Sòl	Valor Cadastral (Sòl i Construcció)
7545515CF8974N0001MP		661	8.345,36 €

Dades econòmiques

Compte	2120	Vida útil	10
Amortització	10,00%	Valor Inventari	8.345,36 €
Valor Millores	0,00 €	Amort. Ac Bé	0,00 €

Descripció Ampliada

Descripció	URBANA. Parcel·la de forma poligonal sensiblement quadrangular
-------------------	--

Observacions	Actiu que prové de la finca matriu amb número de registre 222 anomenada Casa Pujol amb un total de 91.312,65 m2 de la qual s'ha segregat i donat l'actual bé.
---------------------	---

Millores

Descripció	Import	Data
------------	--------	------

Dades Generals

Identificació	2018
Classificació	120103 - Parcs, Passeigs i Jardins
Epígraf	EPI11A
Tipus de Gestió	Simple

Dades descriptives

Denominació	9 Parcel·la 939 - Urbanització font del Bosc
Nucli Urbà	Urbanització Font del Bosc
Direcció	c/ Guilleries, 39
Codi Postal	08773
Sup. Terreny (m2)	230
Límit Nord	amb parcel·la c,/ Montserrat, 40; referencia cadastral 7947540CF8974N0001UP. La titularitat de la finca pertany a BONILLA ALBERICIO, BLANCA

Límit Sud amb c/ Guilleries

Límit Est amb parcel·la c/ Montserrat, 42; ref. cadastral 7947507CF8974N0001WP. La titularitat de la finca pertany a GENOVESE, DIEGO FERNANDO.

Límit Oest amb parcel·la cl Guilleries 37; ref. cadastral 79475090F8974N0001BP. La titularitat de la finca pertany a JUNYENT FIGUERAS, JOSEP

Dades jurídiques

Situació patrimonial	Propietat	Tipus d'adquisició	Cessió Gratuïta
Naturalesa jurídica	DS - Ús Públic	Ús	Ús comú
Data d'adquisició	22/12/2022	Destí	Zona Verda
Cost d'adquisició	0,00		

Títol d'adquisició

Transmitent	Data	Notari
Escriptura de segregació i cessió o donació gratuïta amb número de protocol 2410 en data 22/12/2022	22/12/2022	Sr. Antonio-Victor García-Galana

Dades registrals

Data i inscripció	Tom	Llibre	Foli	Finca
-------------------	-----	--------	------	-------

Registre de la propietat de Vilafranca del Penedès

Dades urbanístiques

Planejament	POUM	Data d'aprovació	12/07/2012
Classificació	Sòl urbà	Qualificació	Clau P1 Sistemes Espais Lliures zones verdes
Tipus de sòl	Sòl urbà consolidat		

Dades cadastrals

Ref. Cadastral	Sup. Constr.	Sup. Sòl	Valor Cadastral (Sòl i Construcció)
7947508CF8974N0001AP		230,00	2.903,78 €

Dades econòmiques

Compte	2120	Vida útil	10
Amortització	10,00%	Valor Inventari	2.903,78 €
Valor Millores	0,00 €	Amort. Ac Bé	0,00 €

Descripció Ampliada

Descripció URBANA. Parcel·la de forma poligonal sensiblement rectangular.

Observacions Actiu que prové de la finca matriu amb número de registre 222 anomenada Casa Pujol amb un total de 91.312,65 m2 de la qual s'ha segregat i donat l'actual bé.

Millores

Descripció	Import	Data
------------	--------	------

Dades Generals

Identificació	2019
Classificació	120103 - Parcs, Passeigs i Jardins
Epígraf	EPI11A
Tipus de Gestió	Simple

Dades descriptives

Denominació	10 Parcel·la 940 - Urbanització font del Bosc
Nucli Urbà	Urbanització Font del Bosc
Direcció	c/ Guilleries, 37
Codi Postal	08773
Sup. Terreny (m2)	316
Límit Nord	parcialment amb parcel·la c/ Montserrat, 40; referencia cadastral 7947540CF8974N0001UP. La titularitat de la finca pertany a BONILLA ALBERICIO, BLANCA. parcialment amb parcel·la c/ Montserrat, 36; referencia cadastral 7947539CF8974N0001WP. La titularitat de la finca pertany a PEIRO FLORES, NURIA
Límit Sud	amb c/ Guilleries
Límit Est	amb parcel·la c/ Guilleries, 39; referencia cadastral 7947508CF8974N0001AP. La titularitat de la finca pertany a JUNYENT FIGUERAS, JOSEP.
Límit Oest	amb parcel·la c/ Guilleries, 35; referencia cadastral 7947510CF8974N0001WP. La titularitat de la finca pertany a JUNYENT FIGUERAS, JOSEP

Dades jurídiques

Situació patrimonial	Propietat	Tipus d'adquisició	Cessió Gratuïta
Naturalesa jurídica	DS - Ús Públic	Ús	Ús comú
Data d'adquisició	22/12/2022	Destí	Zona Verda
Cost d'adquisició	0,00		

Títol d'adquisició

Transmitent	Data	Notari
Escriptura de segregació i cessió o donació gratuïta amb número de protocol 2410 en data 22/12/2022	22/12/2022	Sr. Antonio-Victor García-Galana

Dades registrals

Data i inscripció	Tom	Llibre	Foli	Finca
-------------------	-----	--------	------	-------

Registre de la propietat de Vilafranca del Penedès

Dades urbanístiques

Planejament	POUM	Data d'aprovació	12/07/2012
Classificació	Sòl urbà	Qualificació	Clau P1 Sistemes Espais Lliures zones verdes
Tipus de sòl	Sòl urbà consolidat		

Dades cadastrals

Ref. Cadastral	Sup. Constr.	Sup. Sòl	Valor Cadastral (Sòl i Construcció)
7947509CF8974N0001BP		316,00	3.989,59 €

Dades econòmiques

Compte	2120	Vida útil	10
Amortització	10,00%	Valor Inventari	3.989,59 €
Valor Millores	0,00 €	Amort. Ac Bé	0,00 €

Descripció Ampliada

Descripció URBANA. Parcel·la de forma poligonal sensiblement rectangular

Observacions Actiu que prové de la finca matriu amb número de registre 222 anomenada Casa Pujol amb un total de 91.312,65 m2 de la qual s'ha segregat i donat l'actual bé.

Millores

Descripció	Import	Data
------------	--------	------

Dades Generals

Identificació	2020
Classificació	120103 - Parcs, Passeigs i Jardins
Epígraf	EPI11A
Tipus de Gestió	Simple

Dades descriptives

Denominació	11 Parcel·la 941 - Urbanització font del Bosc
Nucli Urbà	Urbanització Font del Bosc
Direcció	c/ Guilleries, 35
Codi Postal	08773
Sup. Terreny (m2)	360
Límit Nord	amb parcel·la la c/ Montserrat, 36; referencia cadastral 7947539CF8974N0001WP. La titularitat de la finca pertany a PEIRO FLORES, NURIA.

Límit Sud amb c/ Guilleries

Límit Est amb parcel·la c/ Guilleries, 37; referenda cadastral 7947509CF8974N0001BP. La titularitat de la finca pertany a JUNYENT FIGUERAS, JOSEP

Límit Oest amb parcel·la c/ Guilleries, 33; referencia cadastral 7947511CF8974N0001AP. La titularitat de la finca pertany a JUNYENT FIGUERAS, JOSEP.

Dades jurídiques

Situació patrimonial	Propietat	Tipus d'adquisició	Cessió Gratuïta
Naturalesa jurídica	DS - Ús Públic	Ús	Ús comú
Data d'adquisició	22/12/2022	Destí	Zona Verda
Cost d'adquisició	0,00		

Títol d'adquisició

Transmitent	Data	Notari
Escriptura de segregació i cessió o donació gratuïta amb número de protocol 2410 en data 22/12/2022	22/12/2022	Sr. Antonio-Victor García-Galana

Dades registrals

Data i inscripció	Tom	Llibre	Foli	Finca
-------------------	-----	--------	------	-------

Registre de la propietat de Vilafranca del Penedès

Dades urbanístiques

Planejament	POUM	Data d'aprovació	12/07/2012
Classificació	Sòl urbà	Qualificació	Clau P1 Sistemes Espais Lliures zones verdes
Tipus de sòl	Sòl urbà consolidat		

Dades cadastrals

Ref. Cadastral	Sup. Constr.	Sup. Sòl	Valor Cadastral (Sòl i Construcció)
7947510CF8974N0001WP		360,00	4.545,09 €

Dades econòmiques

Compte	2120	Vida útil	10
Amortització	10,00%	Valor Inventari	4.545,09 €
Valor Millores	0,00 €	Amort. Ac Bé	0,00 €

Descripció Ampliada

Descripció	URBANA. Parcel·la de forma poligonal sensiblement rectangular
-------------------	---

Observacions	Actiu que prové de la finca matriu amb número de registre 222 anomenada Casa Pujol amb un total de 91.312,65 m2 de la qual s'ha segregat i donat l'actual bé.
---------------------	---

Millores

Descripció	Import	Data
------------	--------	------

Dades Generals

Identificació	2021
Classificació	120103 - Parcs, Passeigs i Jardins
Epígraf	EPI11A
Tipus de Gestió	Simple

Dades descriptives

Denominació	12 Parcel·la 942 - Urbanització font del Bosc
Nucli Urbà	Urbanització Font del Bosc
Direcció	c/ Guilleries, 33
Codi Postal	08773
Sup. Terreny (m2)	618
Límit Nord	parcialment amb parcel·la c/ Montserrat, 36; referència cadastral 7947539CF8974N0001WP. La titularitat de la finca pertany a PEIRO FLORES, NURIA. parcialment amb parcel·la c/ Montserrat, 34; referència cadastral 7947538CF8974N0001HP. La titularitat de la finca pertany a RODRIGUEZ CANO, FELICIANO. parcialment amb parcel·la cl Montserrat, 30; referència cadastral 7947537CF8974N0001UP. La titularitat de la finca pertany a RODRIGUEZ CANO, FELICIANO.
Límit Sud	amb c/ Guilleries
Límit Est	amb parcel·la c./ Guilleries, 35; referencia cadastral 7947510CF8974N0001WP. La titularitat de la finca pertany a JUNYENT FIGUERAS, JOSEP
Límit Oest	amb parcel·la c./ Guilleries 31; ref. cadastral 7947512CF8974N0001BP. La titularitat de la finca pertany a JUNYENT FIGUERAS, JOSEP

Dades jurídiques

Situació patrimonial	Propietat	Tipus d'adquisició	Cessió Gratuïta
Naturalesa jurídica	DS - Ús Públic	Ús	Ús comú
Data d'adquisició	22/12/2022	Destí	Zona Verda
Cost d'adquisició	0,00		

Títol d'adquisició

Transmitent	Data	Notari
Escriptura de segregació i cessió o donació gratuïta amb número de protocol 2410 en data 22/12/2022	22/12/2022	Sr. Antonio-Victor García-Galana

Dades registrals

Data i inscripció	Tom	Llibre	Foli	Finca
-------------------	-----	--------	------	-------

Registre de la propietat de Vilafranca del Penedès

Dades urbanístiques

Planejament	POUM	Data d'aprovació	12/07/2012
Classificació	Sòl urbà	Qualificació	Clau P1 Sistemes Espais Lliures zones verdes
Tipus de sòl	Sòl urbà consolidat		

Dades cadastrals

Ref. Cadastral	Sup. Constr.	Sup. Sòl	Valor Cadastral (Sòl i Construcció)
7947511CF8974N0001AP		618,00	7.802,45 €

Dades econòmiques

Compte	2120	Vida útil	10
Amortització	10,00%	Valor Inventari	7.802,45 €
Valor Millores	0,00 €	Amort. Ac Bé	0,00 €

Descripció Ampliada

Descripció URBANA. Parcel·la de forma poligonal irregular.

Observacions Actiu que prové de la finca matriu amb número de registre 222 anomenada Casa Pujol amb un total de 91.312,65 m2 de la qual s'ha segregat i donat l'actual bé.

Millores

Descripció	Import	Data
------------	--------	------

Dades Generals

Identificació	2022
Classificació	120103 - Parcs, Passeigs i Jardins
Epígraf	EPI11A
Tipus de Gestió	Simple

Dades descriptives

Denominació	13 Parcel·la 943 - Urbanització font del Bosc
Nucli Urbà	Urbanització Font del Bosc
Direcció	c/ Guilleries, 31
Codi Postal	08773
Sup. Terreny (m2)	472
Límit Nord	amb parcel·la c/ Montserrat, 30; referencia cadastral 7947537CF8974N0001UP. La titularitat de la finca pertany a RODRIGUEZ CANO, FELICIANO.

Límit Sud amb c/ Guilleries

Límit Est amb parcel·la d Guilleries, 33; referencia cadastral 7947511CF8974N0001AP. La titularitat de la finca pertany a JUNYENT FIGUERAS, JOSEP.

Límit Oest amb parcel·la Cl Guilleries, 29; referencia cadastral 7947513CF8974N0001YP. La titularitat de la finca pertany a JUNYENT FIGUERAS, JOSEP

Dades jurídiques

Situació patrimonial	Propietat	Tipus d'adquisició	Cessió Gratuïta
Naturalesa jurídica	DS - Ús Públic	Ús	Ús comú
Data d'adquisició	22/12/2022	Destí	Zona Verda
Cost d'adquisició	0,00		

Títol d'adquisició

Transmitent	Data	Notari
Escriptura de segregació i cessió o donació gratuïta amb número de protocol 2410 en data 22/12/2022	22/12/2022	Sr. Antonio-Victor García-Galana

Dades registrals

Data i inscripció	Tom	Llibre	Foli	Finca
-------------------	-----	--------	------	-------

Registre de la propietat de Vilafranca del Penedès

Dades urbanístiques

Planejament	POUM	Data d'aprovació	12/07/2012
Classificació	Sòl urbà	Qualificació	Clau P1 Sistemes Espais Lliures zones verdes
Tipus de sòl	Sòl urbà consolidat		

Dades cadastrals

Ref. Cadastral	Sup. Constr.	Sup. Sòl	Valor Cadastral (Sòl i Construcció)
7947512CF8974N0001BP		472,00	5.959,15 €

Dades econòmiques

Compte	2120	Vida útil	10
Amortització	10,00%	Valor Inventari	5.959,15 €
Valor Millores	0,00 €	Amort. Ac Bé	0,00 €

Descripció Ampliada

Descripció	URBANA. Parcel·la de forma poligonal sensiblement rectangular
-------------------	---

Observacions	Actiu que prové de la finca matriu amb número de registre 222 anomenada Casa Pujol amb un total de 91.312,65 m2 de la qual s'ha segregat i donat l'actual bé.
---------------------	---

Millores

Descripció	Import	Data
------------	--------	------

Dades Generals

Identificació	2023
Classificació	120103 - Parcs, Passeigs i Jardins
Epígraf	EPI11A
Tipus de Gestió	Simple

Dades descriptives

Denominació	14 Parcel·la 944 - Urbanització font del Bosc
Nucli Urbà	Urbanització Font del Bosc
Direcció	c/ Guilleries, 29
Codi Postal	08773
Sup. Terreny (m2)	293
Límit Nord	amb parcel·la c./ Montserrat, 30; referencia cadastral 7947537CF8974N0001UP. La titularitat de la finca pertany a RODRIGUEZ CANO, FELICIANO

Límit Sud	amb c/ Guilleries
Límit Est	amb parcel·la c./ Guilleries, 31; referenda cadastral 7947512CF8974N00018P. La titularitat de la finca pertany a JUNYENT FIGUERAS, JOSEP
Límit Oest	amb parcel·la c/ Guilleries, 27; referencia cadastral 7947514CF8974N0001GP. La titularitat de la finca pertany a JUNYENT FIGUERAS, JOSEP.

Dades jurídiques

Situació patrimonial	Propietat	Tipus d'adquisició	Cessió Gratuïta
Naturalesa jurídica	DS - Ús Públic	Ús	Ús comú
Data d'adquisició	22/12/2022	Destí	Zona Verda
Cost d'adquisició	0,00		

Títol d'adquisició

Transmitent	Data	Notari
Escritura de segregació i cessió o donació gratuïta amb número de protocol 2410 en data 22/12/2022	22/12/2022	Sr. Antonio-Victor García-Galana

Dades registrals

Data i inscripció	Tom	Llibre	Foli	Finca
-------------------	-----	--------	------	-------

Registre de la propietat de Vilafranca del Penedès

Dades urbanístiques

Planejament	POUM	Data d'aprovació	12/07/2012
Classificació	Sòl urbà	Qualificació	Clau P1 Sistemes Espais Lliures zones verdes
Tipus de sòl	Sòl urbà consolidat		

Dades cadastrals

Ref. Cadastral	Sup. Constr.	Sup. Sòl	Valor Cadastral (Sòl i Construcció)
7947513CF8974N0001YP		293,00	3.699,19 €

Dades econòmiques

Compte	2120	Vida útil	10
Amortització	10,00%	Valor Inventari	3.699,19 €
Valor Millores	0,00 €	Amort. Ac Bé	0,00 €

Descripció Ampliada

Descripció URBANA. Parcel·la de forma poligonal sensiblement rectangular

Observacions Actiu que prové de la finca matriu amb número de registre 222 anomenada Casa Pujol amb un total de 91.312,65 m2 de la qual s'ha segregat i donat l'actual bé.

Millores

Descripció	Import	Data
------------	--------	------

Dades Generals

Identificació	2024
Classificació	120103 - Parcs, Passeigs i Jardins
Epígraf	EPI11A
Tipus de Gestió	Simple

Dades descriptives

Denominació	15 Parcel·la 945 - Urbanització font del Bosc
Nucli Urbà	Urbanització Font del Bosc
Direcció	c/ Guilleries, 27
Codi Postal	08773
Sup. Terreny (m2)	602
Límit Nord	parcialment amb parcel·la c/ Montserrat, 30; referència cadastral 7947537CF8974N0001UP. La titularitat de la finca pertany a RODRIGUEZ CANO, FELICIANO. parcialment amb parcel·la c/ Montserrat, 28; referència cadastral 7947536CF8974N0001ZP. La titularitat de la finca pertany a SANCHEZ BENITEZ, CONSUELO.
Límit Sud	amb c/ Guilleries
Límit Est	amb parcel·la c/ Guilleries, 29; ref. cadastral 7947513CF8974N0001YP. La titularitat de la finca pertany a JUNYENT FIGUERAS, JOSEP
Límit Oest	parcialment amb parcel·la c/ Guilleries, 25; referència cadastral 7947515CF8974N00010P. La titularitat de la finca pertany a JUNYENT FIGUERAS, JOSEP. parcialment amb parcel·la c/ Montserrat, 26; referència cadastral 7947535CF8974N0001SP. La titularitat de la finca pertany a VALERO RUIZ, JOSE.

Dades jurídiques

Situació patrimonial	Propietat	Tipus d'adquisició	Cessió Gratuïta
Naturalesa jurídica	DS - Ús Públic	Ús	Ús comú
Data d'adquisició	22/12/2022	Destí	Zona Verda
Cost d'adquisició	0,00		

Títol d'adquisició

Transmitent	Data	Notari
Escriptura de segregació i cessió o donació gratuïta amb número de protocol 2410 en data 22/12/2022	22/12/2022	Sr. Antonio-Victor García-Galana

Dades registrals

Data i inscripció	Tom	Llibre	Foli	Finca
-------------------	-----	--------	------	-------

Registre de la propietat de Vilafranca del Penedès

Dades urbanístiques

Planejament	POUM	Data d'aprovació	12/07/2012
Classificació	Sòl urbà	Qualificació	Clau P1 Sistemes Espais Lliures zones verdes
Tipus de sòl	Sòl urbà consolidat		

Dades cadastrals

Ref. Cadastral	Sup. Constr.	Sup. Sòl	Valor Cadastral (Sòl i Construcció)
7947514CF8974N0001GP		602,00	7.600,46 €

Dades econòmiques

Compte	2120	Vida útil	10
Amortització	10,00%	Valor Inventari	7.600,46 €
Valor Millores	0,00 €	Amort. Ac Bé	0,00 €

Descripció Ampliada

Descripció	URBANA. Parcel·la de forma poligonal irregular
-------------------	--

Observacions	Actiu que prové de la finca matriu amb número de registre 222 anomenada Casa Pujol amb un total de 91.312,65 m2 de la qual s'ha segregat i donat l'actual bé.
---------------------	---

Millores

Descripció	Import	Data
------------	--------	------

Dades Generals

Identificació	2025
Classificació	120103 - Parcs, Passeigs i Jardins
Epígraf	EPI11A
Tipus de Gestió	Simple

Dades descriptives

Denominació	16 Parcel·la 946 - Urbanització font del Bosc
Nucli Urbà	Urbanització Font del Bosc
Direcció	c/ Guilleries, 25
Codi Postal	08773
Sup. Terreny (m2)	554
Límit Nord	parcialment amb parcel·la CI Montserrat, 26; referencia cadastral 7947535C1F8974N0001SP, La titularitat de la finca pertany a VALERO RUIZ, JOSE. Parcialment amb parcel·la CI Montserrat, 28; referencia cadastral 7947536CF8974N0001ZP. La titularitat de la finca pertany a SANCHEZ BENITEZ, CONSUELO.
Límit Sud	amb c/ Guilleries
Límit Est	amb parcel·la CI Guilleries, 27; referencia cadastral 7947514CF8974N00010P. La titularitat de la finca pertany a JUNYENT FIGUERAS, JOSEP
Límit Oest	parcialment amb parcel·la CI Guilleries, 23; referencia cadastral 7947516CF8974N0001PP. La titularitat de la finca pertany a JUNYENT FIGUERAS, JOSEP. Parcialment amb parcel·la e/ Montserrat, 24; referenda cadastral 7947534CF8974N0001EP. La titularitat de la finca pertany a TIRADO MUÑOZ, SALVADOR

Dades jurídiques

Situació patrimonial	Propietat	Tipus d'adquisició	Cessió Gratuïta
Naturalesa jurídica	DS - Ús Públic	Ús	Ús comú
Data d'adquisició	22/12/2022	Destí	Zona Verda
Cost d'adquisició	0,00		

Títol d'adquisició

Transmitent	Data	Notari
Escriptura de segregació i cessió o donació gratuïta amb número de protocol 2410 en data 22/12/2022	22/12/2022	Sr. Antonio-Victor García-Galana

Dades registrals

Data i inscripció	Tom	Llibre	Foli	Finca
-------------------	-----	--------	------	-------

Registre de la propietat de Vilafranca del Penedès

Dades urbanístiques

Planejament	POUM	Data d'aprovació	12/07/2012
Classificació	Sòl urbà	Qualificació	Clau P1 Sistemes Espais Lliures zones verdes
Tipus de sòl	Sòl urbà consolidat		

Dades cadastrals

Ref. Cadastral	Sup. Constr.	Sup. Sòl	Valor Cadastral (Sòl i Construcció)
7947515CF5974N00010P		554,00	6.994,43 €

Dades econòmiques

Compte	2120	Vida útil	10
Amortització	10,00%	Valor Inventari	6.994,43 €
Valor Millores	0,00 €	Amort. Ac Bé	0,00 €

Descripció Ampliada

Descripció URBANA. Parcel·la de forma poligonal pràcticament rectangular

Observacions Actiu que prové de la finca matriu amb número de registre 222 anomenada Casa Pujol amb un total de 91.312,65 m2 de la qual s'ha segregat i donat l'actual bé.

Millores

Descripció	Import	Data
------------	--------	------

Dades Generals

Identificació	2026
Classificació	120103 - Parcs, Passeigs i Jardins
Epígraf	EPI11A
Tipus de Gestió	Simple

Dades descriptives

Denominació	17 Parcel·la 947 - Urbanització font del Bosc
Nucli Urbà	Urbanització Font del Bosc
Direcció	c/ Guilleries, 23
Codi Postal	08773
Sup. Terreny (m2)	526
Límit Nord	parcialment amb parcel·la CI Montserrat, 26; referencia cadastral 7947535CF8974N00015P. La titularitat de La finca pertany a VALERO RUIZ, JOSE. Parcialment amb parcel·la e/ Montserrat, 24; referencia cadastral 7947534CF8974N0001EP. La titularitat de la finca pertany a TIRADO MUÑOZ, SALVADOR.
Límit Sud	amb c/ Guilleries
Límit Est	amb parcel·la cl Guilleries, 25; referencia cadastral 79475150F8974N00010P. La titularitat de la finca pertany a JUNYENT FIGUERAS, JOSEP
Límit Oest	amb parcel·la Cl Guilleries, 21; referencia cadastral 7947517CF8974N0001LP. La titularitat de la finca pertany a JUNYENT FIGUERAS, JOSEP.

Dades jurídiques

Situació patrimonial	Propietat	Tipus d'adquisició	Cessió Gratuïta
Naturalesa jurídica	DS - Ús Públic	Ús	Ús comú
Data d'adquisició	22/12/2022	Destí	Zona Verda
Cost d'adquisició	0,00		

Títol d'adquisició

Transmitent	Data	Notari
Escriptura de segregació i cessió o donació gratuïta amb número de protocol 2410 en data 22/12/2022	22/12/2022	Sr. Antonio-Victor García-Galana

Dades registrals

Data i inscripció	Tom	Llibre	Foli	Finca
-------------------	-----	--------	------	-------

Registre de la propietat de Vilafranca del Penedès

Dades urbanístiques

Planejament	POUM	Data d'aprovació	12/07/2012
Classificació	Sòl urbà	Qualificació	Clau P1 Sistemes Espais Lliures zones verdes
Tipus de sòl	Sòl urbà consolidat		

Dades cadastrals

Ref. Cadastral	Sup. Constr.	Sup. Sòl	Valor Cadastral (Sòl i Construcció)
7947516CF8974N0001PP		526,00	6.640,91 €

Dades econòmiques

Compte	2120	Vida útil	10
Amortització	10,00%	Valor Inventari	6.640,91 €
Valor Millores	0,00 €	Amort. Ac Bé	0,00 €

Descripció Ampliada

Descripció	URBANA. Parcel·la de forma poligonal pràcticament rectangular
-------------------	---

Observacions	Actiu que prové de la finca matriu amb número de registre 222 anomenada Casa Pujol amb un total de 91.312,65 m2 de la qual s'ha segregat i donat l'actual bé.
---------------------	---

Millores

Descripció	Import	Data
------------	--------	------

Dades Generals

Identificació	2027
Classificació	120103 - Parcs, Passeigs i Jardins
Epígraf	EPI11A
Tipus de Gestió	Simple

Dades descriptives

Denominació	18 Parcel·la 948 - Urbanització font del Bosc
Nucli Urbà	Urbanització Font del Bosc
Direcció	c/ Guilleries, 21
Codi Postal	08773
Sup. Terreny (m2)	505
Límit Nord	parcialment amb parcel·la cl Montserrat, 22; referencia cadastral 7947533CF8974N0001JP. La titularitat de la finca pertany a MAS ROCA, ARACELI. parcialment amb parcel·la c/ Montserrat, 24; referencia cadastral 7947534CF8974N0001EP. La titularitat de la finca pertany a TIRADO MUÑOZ, SALVADOR
Límit Sud	amb c/ Guilleries
Límit Est	amb parcel·la c./ Guilleries, 23; referenda cadastral 7947516CF8974N0001PP. La titularitat de la finca pertany a JUNYENT FIGUERAS, JOSEP.
Límit Oest	parcialment amb parcel·la cl Montserrat, 20; referencia cadastral 7947532CF8974N00011P. La titularitat de la finca pertany a AGRAMUNT VILLAR, ALEJANDRO. parcialment amb parcel·la c./ Guilleries, 19; referencia cadastral 794751BCF8974N0001TP. La titularitat de la finca pertany a JUNYENT FIGUERAS, JOSEP.

Dades jurídiques

Situació patrimonial	Propietat	Tipus d'adquisició	Cessió Gratuïta
Naturalesa jurídica	DS - Ús Públic	Ús	Ús comú
Data d'adquisició	22/12/2022	Destí	Zona Verda
Cost d'adquisició	0,00		

Títol d'adquisició

Transmitent	Data	Notari
Escriptura de segregació i cessió o donació gratuïta amb número de protocol 2410 en data 22/12/2022	22/12/2022	Sr. Antonio-Victor García-Galana

Dades registrals

Data i inscripció	Tom	Llibre	Foli	Finca
-------------------	-----	--------	------	-------

Registre de la propietat de Vilafranca del Penedès

Dades urbanístiques

Planejament	POUM	Data d'aprovació	12/07/2012
Classificació	Sòl urbà	Qualificació	Clau P1 Sistemes Espais Lliures zones verdes
Tipus de sòl	Sòl urbà consolidat		

Dades cadastrals

Ref. Cadastral	Sup. Constr.	Sup. Sòl	Valor Cadastral (Sòl i Construcció)
7947517CF8974N0001LP		505,00	6.375,80 €

Dades econòmiques

Compte	2120	Vida útil	10
Amortització	10,00%	Valor Inventari	6.375,80 €
Valor Millores	0,00 €	Amort. Ac Bé	0,00 €

Descripció Ampliada

Descripció URBANA. Parcel·la de forma poligonal pràcticament rectangular.

Observacions Actiu que prové de la finca matriu amb número de registre 222 anomenada Casa Pujol amb un total de 91.312,65 m2 de la qual s'ha segregat i donat l'actual bé.

Millores

Descripció	Import	Data
------------	--------	------

Dades Generals

Identificació	2028
Classificació	120103 - Parcs, Passeigs i Jardins
Epígraf	EPI11A
Tipus de Gestió	Simple

Dades descriptives

Denominació	19 Parcel·la 949 - Urbanització font del Bosc
Nucli Urbà	Urbanització Font del Bosc
Direcció	c/ Guilleries, 19
Codi Postal	08773
Sup. Terreny (m2)	445
Límit Nord	amb parcel·la d Montserrat, 20; referencia cadastral 7947532CF8974N00011P. La titularitat de la finca pertany a AGRAMUNT VILLAR, ALEJANDRO

Límit Sud amb c/ Guilleries

Límit Est amb parcel·la c/ Guilleries, 21; referencia cadastral 7947517CF8974N0001LP. La titularitat de la finca pertany a JUNYENT FIGUERAS, JOSEP.

Límit Oest amb parcel·la c./ Olivella, 17; referencia cadastral 7947519CF6974N0001FP. La titularitat de la finca pertany a JUNYENT FIGUERAS, JOSEP.

Dades jurídiques

Situació patrimonial	Propietat	Tipus d'adquisició	Cessió Gratuïta
Naturalesa jurídica	DS - Ús Públic	Ús	Ús comú
Data d'adquisició	22/12/2022	Destí	Zona Verda
Cost d'adquisició	0,00		

Títol d'adquisició

Transmitent	Data	Notari
Escriptura de segregació i cessió o donació gratuïta amb número de protocol 2410 en data 22/12/2022	22/12/2022	Sr. Antonio-Victor García-Galana

Dades registrals

Data i inscripció	Tom	Llibre	Foli	Finca
-------------------	-----	--------	------	-------

Registre de la propietat de Vilafranca del Penedès

Dades urbanístiques

Planejament	POUM	Data d'aprovació	12/07/2012
Classificació	Sòl urbà	Qualificació	Clau P1 Sistemes Espais Lliures zones verdes
Tipus de sòl	Sòl urbà consolidat		

Dades cadastrals

Ref. Cadastral	Sup. Constr.	Sup. Sòl	Valor Cadastral (Sòl i Construcció)
7947518CF8974N0001TP		445,00	5.618,25 €

Dades econòmiques

Compte	2120	Vida útil	10
Amortització	10,00%	Valor Inventari	5.618,25 €
Valor Millores	0,00 €	Amort. Ac Bé	0,00 €

Descripció Ampliada

Descripció URBANA. Parcel·la de forma sensiblement quadrangular

Observacions Actiu que prové de la finca matriu amb número de registre 222 anomenada Casa Pujol amb un total de 91.312,65 m2 de la qual s'ha segregat i donat l'actual bé.

Millores

Descripció	Import	Data
------------	--------	------

Dades Generals

Identificació	2029
Classificació	120103 - Parcs, Passeigs i Jardins
Epígraf	EPI11A
Tipus de Gestió	Simple

Dades descriptives

Denominació	20 Parcel·la 950 - Urbanització font del Bosc
Nucli Urbà	Urbanització Font del Bosc
Direcció	c/ Guilleries, 17
Codi Postal	08773
Sup. Terreny (m2)	443
Límit Nord	amb parcel·la c/ Montserrat, 20; referencia cadastral 7947532CF8974N00011P. La titularitat de la finca pertany a AGRAMUNT VILLAR, ALEJANDRO.

Límit Sud amb c/ Guilleries — c/ Olivella

Límit Est amb parcel·la c./ Guilleries, 19; referencia cadastral 794751BCF8974N0001TP. La titularitat de la finca pertany a JUNYENT FIGUERAS, JOSEP.

Límit Oest amb parcel·la c/ Guilleries, 15; referencia cadastral 7947520CF8974N0001LP. La titularitat de la finca pertany a JUNYENT FIGUERAS, JOSEP

Dades jurídiques

Situació patrimonial	Propietat	Tipus d'adquisició	Cessió Gratuïta
Naturalesa jurídica	DS - Ús Públic	Ús	Ús comú
Data d'adquisició	22/12/2022	Destí	Zona Verda
Cost d'adquisició	0,00		

Títol d'adquisició

Transmitent	Data	Notari
Escriptura de segregació i cessió o donació gratuïta amb número de protocol 2410 en data 22/12/2022	22/12/2022	Sr. Antonio-Victor García-Galana

Dades registrals

Data i inscripció	Tom	Llibre	Foli	Finca
-------------------	-----	--------	------	-------

Registre de la propietat de Vilafranca del Penedès

Dades urbanístiques

Planejament	POUM	Data d'aprovació	12/07/2012
Classificació	Sòl urbà	Qualificació	Clau P1 Sistemes Espais Lliures zones verdes
Tipus de sòl	Sòl urbà consolidat		

Dades cadastrals

Ref. Cadastral	Sup. Constr.	Sup. Sòl	Valor Cadastral (Sòl i Construcció)
7947519CF8974N0001FP		443,00	5.593,00 €

Dades econòmiques

Compte	2120	Vida útil	10
Amortització	10,00%	Valor Inventari	5.593,00 €
Valor Millores	0,00 €	Amort. Ac Bé	0,00 €

Descripció Ampliada

Descripció URBANA. Parcel·la de forma sensiblement quadrangular

Observacions Actiu que prové de la finca matriu amb número de registre 222 anomenada Casa Pujol amb un total de 91.312,65 m2 de la qual s'ha segregat i donat l'actual bé.

Millores

Descripció	Import	Data
------------	--------	------

Dades Generals

Identificació	2030
Classificació	120103 - Parcs, Passeigs i Jardins
Epígraf	EPI11A
Tipus de Gestió	Simple

Dades descriptives

Denominació	21 Parcel·la 951 - Urbanització font del Bosc
Nucli Urbà	Urbanització Font del Bosc
Direcció	c/ Guilleries, 15
Codi Postal	08773
Sup. Terreny (m2)	939
Límit Nord	parcialment amb parcel·la c/ Montserrat, 18; referencia cadastral 7947531CF8974N0001XP. La titularitat de la finca pertany a SORIANO IBAÑEZ, CARME. parcialment amb parcel·la d Montserrat, 16; referencia cadastral 79475300F8974N0001DP. La titularitat de la finca pertany a JORQUES TORMO, MARCO ANTONIO.
Límit Sud	amb c/ Guilleries
Límit Est	parcialment amb parcel·la el Montserrat, 20; referencia cadastral 7947532CF8974N00011P. La titularitat de la finca pertany a AGRAMUNT VILLAR, ALEJANDRO. parcialment amb parcel·la Olivella, 17; referencia cadastral 7947519CF8974N0001FP. La titularitat de la finca pertany a JUNYENT FIGUERAS, JOSEP
Límit Oest	amb parcel·la Cl Guilleries, 13; referencia cadastral 7947521CF8974N0001TP. La titularitat de la finca pertany a JUNYENT FIGUERAS, JOSEP

Dades jurídiques

Situació patrimonial	Propietat	Tipus d'adquisició	Cessió Gratuïta
Naturalesa jurídica	DS - Ús Públic	Ús	Ús comú
Data d'adquisició	22/12/2022	Destí	Zona Verda
Cost d'adquisició	0,00		

Títol d'adquisició

Transmitent	Data	Notari
Escriptura de segregació i cessió o donació gratuïta amb número de protocol 2410 en data 22/12/2022	22/12/2022	Sr. Antonio-Victor García-Galana

Dades registrals

Data i inscripció	Tom	Llibre	Foli	Finca
-------------------	-----	--------	------	-------

Registre de la propietat de Vilafranca del Penedès

Dades urbanístiques

Planejament	POUM	Data d'aprovació	12/07/2012
Classificació	Sòl urbà	Qualificació	Clau P1 Sistemes Espais Lliures zones verdes
Tipus de sòl	Sòl urbà consolidat		

Dades cadastrals

Ref. Cadastral	Sup. Constr.	Sup. Sòl	Valor Cadastral (Sòl i Construcció)
7947520CF8974N0001LP		939,00	11.855,23 €

Dades econòmiques

Compte	2120	Vida útil	10
Amortització	10,00%	Valor Inventari	11.855,23 €
Valor Millores	0,00 €	Amort. Ac Bé	0,00 €

Descripció Ampliada

Descripció URBANA. Parcel·la de forma poligonal irregular.

Observacions Actiu que prové de la finca matriu amb número de registre 222 anomenada Casa Pujol amb un total de 91.312,65 m2 de la qual s'ha segregat i donat l'actual bé.

Millores

Descripció	Import	Data
------------	--------	------

Dades Generals

Identificació	2031
Classificació	120103 - Parcs, Passeigs i Jardins
Epígraf	EPI11A
Tipus de Gestió	Simple

Dades descriptives

Denominació	22 Parcel·la 952 - Urbanització font del Bosc
Nucli Urbà	Urbanització Font del Bosc
Direcció	c/ Guilleries, 13
Codi Postal	08773
Sup. Terreny (m2)	656
Límit Nord	amb parcel·la Montserrat, 16; referencia cadastral 7947530CF8974N0001DP. La titularitat de la finca pertany a JORQUES TORMO, MARCO ANTONIO.

Límit Sud	amb c/ Guilleries
Límit Est	amb parcel·la Guillades, 15; referencia cadastral 7947520CF8974N0001LP. La titularitat de la finca pertany a JUNYENT FIGUERAS, JOSEP
Límit Oest	amb parcel·la Guillades, 11; referència cadastral 7947522CF8974N0001FP. La titularitat de la finca pertany a JUNYENT FIGUERAS, JOSEP

Dades jurídiques

Situació patrimonial	Propietat	Tipus d'adquisició	Cessió Gratuïta
Naturalesa jurídica	DS - Ús Públic	Ús	Ús comú
Data d'adquisició	22/12/2022	Destí	Zona Verda
Cost d'adquisició	0,00		

Títol d'adquisició

Transmitent	Data	Notari
Escriptura de segregació i cessió o donació gratuïta amb número de protocol 2410 en data 22/12/2022	22/12/2022	Sr. Antonio-Victor García-Galana

Dades registrals

Data i inscripció	Tom	Llibre	Foli	Finca
-------------------	-----	--------	------	-------

Registre de la propietat de Vilafranca del Penedès

Dades urbanístiques

Planejament	POUM	Data d'aprovació	12/07/2012
Classificació	Sòl urbà	Qualificació	Clau P1 Sistemes Espais Lliures zones verdes
Tipus de sòl	Sòl urbà consolidat		

Dades cadastrals

Ref. Cadastral	Sup. Constr.	Sup. Sòl	Valor Cadastral (Sòl i Construcció)
7947521CF8974N0001TP		656,00	8.282,23 €

Dades econòmiques

Compte	2120	Vida útil	10
Amortització	10,00%	Valor Inventari	8.282,23 €
Valor Millores	0,00 €	Amort. Ac Bé	0,00 €

Descripció Ampliada

Descripció URBANA. Parcel·la de forma poligonal sensiblement semblant a un paral·lelogram

Observacions Actiu que prové de la finca matriu amb número de registre 222 anomenada Casa Pujol amb un total de 91.312,65 m2 de la qual s'ha segregat i donat l'actual bé.

Millores

Descripció	Import	Data
------------	--------	------

Dades Generals

Identificació	2032
Classificació	120103 - Parcs, Passeigs i Jardins
Epígraf	EPI11A
Tipus de Gestió	Simple

Dades descriptives

Denominació	23 Parcel·la 953 - Urbanització font del Bosc
Nucli Urbà	Urbanització Font del Bosc
Direcció	c/ Guilleries, 11
Codi Postal	08773
Sup. Terreny (m2)	442
Límit Nord	amb parcel·la c / Montserrat, 16; referenda cadastral 7947530CF8974N0001DP La titularitat de la finca pertany a JORQUES TORMO, MARCO ANTONIO.

Límit Sud amb c/ Guilleries

Límit Est amb parcel·la c/ Guilleries, 13; referència cadastral 7947521CF8974N0001TP. La titularitat de la finca pertany a JUNYENT FIGUERAS, JOSEP.

Límit Oest amb parcel·la c/ Guilleries, 9; referència cadastral 7947523CF8974N0001MP. La titularitat de la finca pertany a MOLINA TOMAS, JOSEFA.

Dades jurídiques

Situació patrimonial	Propietat	Tipus d'adquisició	Cessió Gratuïta
Naturalesa jurídica	DS - Ús Públic	Ús	Ús comú
Data d'adquisició	22/12/2022	Destí	Zona Verda
Cost d'adquisició	0,00		

Títol d'adquisició

Transmitent	Data	Notari
Escriptura de segregació i cessió o donació gratuïta amb número de protocol 2410 en data 22/12/2022	22/12/2022	Sr. Antonio-Victor García-Galana

Dades registrals

Data i inscripció	Tom	Llibre	Foli	Finca
-------------------	-----	--------	------	-------

Registre de la propietat de Vilafranca del Penedès

Dades urbanístiques

Planejament	POUM	Data d'aprovació	12/07/2012
Classificació	Sòl urbà	Qualificació	Clau P1 Sistemes Espais Lliures zones verdes
Tipus de sòl	Sòl urbà consolidat		

Dades cadastrals

Ref. Cadastral	Sup. Constr.	Sup. Sòl	Valor Cadastral (Sòl i Construcció)
7947522CF8974N0001FP		442,00	5.580,37 €

Dades econòmiques

Compte	2120	Vida útil	10
Amortització	10,00%	Valor Inventari	5.580,37 €
Valor Millores	0,00 €	Amort. Ac Bé	0,00 €

Descripció Ampliada

Descripció URBANA. Parcel·la de forma poligonal sensiblement semblant a un paral·lelogram.

Observacions Actiu que prové de la finca matriu amb número de registre 222 anomenada Casa Pujol amb un total de 91.312,65 m2 de la qual s'ha segregat i donat l'actual bé.

Millores

Descripció	Import	Data
------------	--------	------

Dades Generals

Identificació	2033
Classificació	120103 - Parcs, Passeigs i Jardins
Epígraf	EPI11A
Tipus de Gestió	Simple

Dades descriptives

Denominació	24 Parcel·la 1032 - Urbanització font del Bosc
Nucli Urbà	Urbanització Font del Bosc
Direcció	c/ Avet, 39
Codi Postal	08773
Sup. Terreny (m2)	534
Límit Nord	parcialment amb parcel·la la c/ Pi, 6; referència cadastral 8145221CF8984N0001FF. La titularitat de la finca pertany a SOTORRES HERRERA, JOAN. parcialment amb parcel·la c/ Pi, 8; referència cadastral 8145222CF8984N0001MF. La titularitat de la finca pertany a JUNYENT FIGUERAS, JOSEP. parcialment amb parcel·la c/ Pi, 10; referència cadastral 8145223CF8984N0001OF. La titularitat de la finca pertany a CABALLERO HERNANDO, PEDRO.
Límit Sud	amb c/ Avet.
Límit Est	amb parcel·la c/ Avet, 41; referència cadastral 8145215CF8984N0001PF. La titularitat de la finca pertany a JUNYENT FIGUERAS, JOSEP.
Límit Oest	amb parcel·la c/ Avet, 37; referència cadastral 8145217CF8984N0001TF. La titularitat de la finca pertany a JUNYENT FIGUERAS, JOSEP.

Dades jurídiques

Situació patrimonial	Propietat	Tipus d'adquisició	Cessió Gratuïta
Naturalesa jurídica	DS - Ús Públic	Ús	Ús comú
Data d'adquisició	22/12/2022	Destí	Zona Verda
Cost d'adquisició	0,00		

Títol d'adquisició

Transmitent	Data	Notari
Escriptura de segregació i cessió o donació gratuïta amb número de protocol 2410 en data 22/12/2022	22/12/2022	Sr. Antonio-Victor García-Galana

Dades registrals

Data i inscripció	Tom	Llibre	Foli	Finca
-------------------	-----	--------	------	-------

Registre de la propietat de Vilafranca del Penedès

Dades urbanístiques

Planejament	POUM	Data d'aprovació	12/07/2012
Classificació	Sòl urbà	Qualificació	Clau P1 Sistemes Espais Lliures zones verdes
Tipus de sòl	Sòl urbà consolidat		

Dades cadastrals

Ref. Cadastral	Sup. Constr.	Sup. Sòl	Valor Cadastral (Sòl i Construcció)
8145216CF8984N0001LF		534,00	6.741,92 €

Dades econòmiques

Compte	2120	Vida útil	10
Amortització	10,00%	Valor Inventari	6.741,92 €
Valor Millores	0,00 €	Amort. Ac Bé	0,00 €

Descripció Ampliada

Descripció URBANA. Parcel·la de forma poligonal sensiblement rectangular.

Observacions Actiu que prové de la finca matriu amb número de registre 222 anomenada Casa Pujol amb un total de 91.312,65 m2 de la qual s'ha segregat i donat l'actual bé.

Millores

Descripció	Import	Data
------------	--------	------

Dades Generals

Identificació	2034
Classificació	120103 - Parcs, Passeigs i Jardins
Epígraf	EPI11A
Tipus de Gestió	Simple

Dades descriptives

Denominació	25 Parcel·la 1033 - Urbanització font del Bosc
Nucli Urbà	Urbanització Font del Bosc
Direcció	c/ Avet, 41
Codi Postal	08773
Sup. Terreny (m2)	558
Límit Nord	parcialment amb parcel·la c/ Pi, 8; referència cadastral 8145222CF8984N0001MF. La titularitat de la finca pertany a JUNYENT FIGUERAS, JOSEP. parcialment amb parcel·la c/ Pi, 10; referència cadastral 8145223CF8984N00010F. La titularitat de la finca pertany a CABALLERO HERNANDO, PEDRO. parcialment amb parcel·la c/ Pi, 12; referència cadastral 8145224CF8984N0001KF. La titularitat de la finca pertany a ROSA CAMPOS, JOSE MANUEL.
Límit Sud	amb c/ Avet.
Límit Est	amb parcel·la la c/ Avet, 43; referència cadastral 8145214CF8984N0001QF. La titularitat de la finca pertany a JUNYENT FIGUERAS, JOSEP.
Límit Oest	amb parcel·la c/ Avet, 39; referència cadastral 8145216CF8984N0001LF. La titularitat de la finca pertany a JUNYENT FIGUERAS, JOSEP.

Dades jurídiques

Situació patrimonial	Propietat	Tipus d'adquisició	Cessió Gratuïta
Naturalesa jurídica	DS - Ús Públic	Ús	Ús comú
Data d'adquisició	22/12/2022	Destí	Zona Verda
Cost d'adquisició	0,00		

Títol d'adquisició

Transmitent	Data	Notari
Escriptura de segregació i cessió o donació gratuïta amb número de protocol 2410 en data 22/12/2022	22/12/2022	Sr. Antonio-Victor García-Galana

Dades registrals

Data i inscripció	Tom	Llibre	Foli	Finca
-------------------	-----	--------	------	-------

Registre de la propietat de Vilafranca del Penedès

Dades urbanístiques

Planejament	POUM	Data d'aprovació	12/07/2012
Classificació	Sòl urbà	Qualificació	Clau P1 Sistemes Espais Lliures zones verdes
Tipus de sòl	Sòl urbà consolidat		

Dades cadastrals

Ref. Cadastral	Sup. Constr.	Sup. Sòl	Valor Cadastral (Sòl i Construcció)
8145215CF8984N0001PF		558,00	7.044,94 €

Dades econòmiques

Compte	2120	Vida útil	10
Amortització	10,00%	Valor Inventari	7.044,94 €
Valor Millores	0,00 €	Amort. Ac Bé	0,00 €

Descripció Ampliada

Descripció URBANA. Parcel·la de forma poligonal sensiblement rectangular.

Observacions Actiu que prové de la finca matriu amb número de registre 222 anomenada Casa Pujol amb un total de 91.312,65 m2 de la qual s'ha segregat i donat l'actual bé.

Millores

Descripció	Import	Data
------------	--------	------

Dades Generals

Identificació	2035
Classificació	120103 - Parcs, Passeigs i Jardins
Epígraf	EPI11A
Tipus de Gestió	Simple

Dades descriptives

Denominació	26 Parcel·la 1034 - Urbanització font del Bosc
Nucli Urbà	Urbanització Font del Bosc
Direcció	c/ Avet, 43
Codi Postal	08773
Sup. Terreny (m2)	575
Límit Nord	parcialment amb parcel·la c/ Pi, 10; referència cadastral 8145223CF8984N0001OF. La titularitat de la finca pertany a CABALLERO HERNANDO, PEDRO. parcialment amb parcel·la c/ Pi, 12; referència cadastral 8145224CF8984N0001KF. La titularitat de la finca pertany a ROSA CAMPOS, JOSE MANUEL.
Límit Sud	amb c/ Avet.
Límit Est	amb parcel·la c/ Avet, 45; referència cadastral 8145213CF8984N0001GF. La titularitat de la finca pertany a JUNYENT FIGUERAS, JOSEP.
Límit Oest	amb parcel·la c/ Avet, 41; referència cadastral 8145215CF8984N0001PF. La titularitat de la finca pertany a JUNYENT FIGUERAS, JOSEP.

Dades jurídiques

Situació patrimonial	Propietat	Tipus d'adquisició	Cessió Gratuïta
Naturalesa jurídica	DS - Ús Públic	Ús	Ús comú
Data d'adquisició	22/12/2022	Destí	Zona Verda
Cost d'adquisició	0,00		

Títol d'adquisició

Transmitent	Data	Notari
Escriptura de segregació i cessió o donació gratuïta amb número de protocol 2410 en data 22/12/2022	22/12/2022	Sr. Antonio-Victor García-Galana

Dades registrals

Data i inscripció	Tom	Llibre	Foli	Finca
-------------------	-----	--------	------	-------

Registre de la propietat de Vilafranca del Penedès

Dades urbanístiques

Planejament	POUM	Data d'aprovació	12/07/2012
Classificació	Sòl urbà	Qualificació	Clau P1 Sistemes Espais Lliures zones verdes
Tipus de sòl	Sòl urbà consolidat		

Dades cadastrals

Ref. Cadastral	Sup. Constr.	Sup. Sòl	Valor Cadastral (Sòl i Construcció)
8145214CF8984N0001QF		575	7.259,55 €

Dades econòmiques

Compte	2120	Vida útil	10
Amortització	10,00%	Valor Inventari	7.259,55 €
Valor Millores	0,00 €	Amort. Ac Bé	0,00 €

Descripció Ampliada

Descripció	URBANA. Parcel·la de forma poligonal sensiblement rectangular
-------------------	---

Observacions	Actiu que prové de la finca matriu amb número de registre 222 anomenada Casa Pujol amb un total de 91.312,65 m2 de la qual s'ha segregat i donat l'actual bé.
---------------------	---

Millores

Descripció	Import	Data
------------	--------	------

Dades Generals

Identificació	2036
Classificació	120103 - Parcs, Passeigs i Jardins
Epígraf	EPI11A
Tipus de Gestió	Simple

Dades descriptives

Denominació	27 Parcel·la 1035 - Urbanització font del Bosc
Nucli Urbà	Urbanització Font del Bosc
Direcció	c/ Avet, 45
Codi Postal	08773
Sup. Terreny (m2)	619
Límit Nord	parcialment amb parcel·la c/ Pi; 12; referència cadastral 8145224CF8984N0001KF. La titularitat de la finca pertany a ROSA CAMPOS, JOSE MANUEL. parcialment amb parcel·la c/ Pi, 14; referència cadastral 8145225CF8984N0001RF. La titularitat de la finca pertany a ADALID BENITEZ, JOSE.
Límit Sud	amb c/ Avet.
Límit Est	parcialment amb parcel·la c/ Pi, 16; referencia cadastral 8145226CF8984N0001DF. La titularitat de la finca pertany a MARTIN GALLARDO, MODESTA. - parcialment amb parcel·la c/ Avet, 47; referència cadastral 8145212CF8984N0001YF. La titularitat de la finca pertany a JUNYENT FIGUERAS, JOSEP
Límit Oest	amb parcel·la c/ Avet, 43; referència cadastral 8145214CF8984N0001QF. La titularitat de la finca pertany a JUNYENT FIGUERAS, JOSEP.

Dades jurídiques

Situació patrimonial	Propietat	Tipus d'adquisició	Cessió Gratuïta
Naturalesa jurídica	DS - Ús Públic	Ús	Ús comú
Data d'adquisició	22/12/2022	Destí	Zona Verda
Cost d'adquisició	0,00		

Títol d'adquisició

Transmitent	Data	Notari
Escriptura de segregació i cessió o donació gratuïta amb número de protocol 2410 en data 22/12/2022	22/12/2022	Sr. Antonio-Victor García-Galana

Dades registrals

Data i inscripció	Tom	Llibre	Foli	Finca
-------------------	-----	--------	------	-------

Registre de la propietat de Vilafranca del Penedès

Dades urbanístiques

Planejament	POUM	Data d'aprovació	12/07/2012
Classificació	Sòl urbà	Qualificació	Clau P1 Sistemes Espais Lliures zones verdes
Tipus de sòl	Sòl urbà consolidat		

Dades cadastrals

Ref. Cadastral	Sup. Constr.	Sup. Sòl	Valor Cadastral (Sòl i Construcció)
8145213CF8984N0001GF		619,00	7.815,09 €

Dades econòmiques

Compte	2120	Vida útil	10
Amortització	10,00%	Valor Inventari	7.815,09 €
Valor Millores	0,00 €	Amort. Ac Bé	0,00 €

Descripció Ampliada

Descripció URBANA. Parcel·la de forma poligonal sensiblement rectangular.

Observacions Actiu que prové de la finca matriu amb número de registre 222 anomenada Casa Pujol amb un total de 91.312,65 m2 de la qual s'ha segregat i donat l'actual bé.

Millores

Descripció	Import	Data
------------	--------	------

Dades Generals

Identificació	2037
Classificació	120103 - Parcs, Passeigs i Jardins
Epígraf	EPI11A
Tipus de Gestió	Simple

Dades descriptives

Denominació	28 Parcel·la 1036 - Urbanització font del Bosc
Nucli Urbà	Urbanització Font del Bosc
Direcció	c/ Avet, 47
Codi Postal	08773
Sup. Terreny (m2)	500
Límit Nord	amb parcel·la c/ Pi, 16; referència cadastral 8145226CF8984N0001DF. titularitat de la finca pertany a MARTIN GALLARDO, MODESTA
Límit Sud	amb c/ Avet.
Límit Est	amb parcel·la c/ Avet, 49; referència cadastral 8145211CF8984N0001BF. La titularitat de la finca pertany a JUNYENT FIGUERAS, JOSEP.
Límit Oest	amb parcel·la c/ Avet, 45; referència cadastral 8145213CF8984N0001GF. La titularitat de la finca pertany a JUNYENT FIGUERAS, JOSEP.

Dades jurídiques

Situació patrimonial	Propietat	Tipus d'adquisició	Cessió Gratuïta
Naturalesa jurídica	DS - Ús Públic	Ús	Ús comú
Data d'adquisició	22/12/2022	Destí	Zona Verda
Cost d'adquisició	0,00		

Títol d'adquisició

Transmitent	Data	Notari
Escriptura de segregació i cessió o donació gratuïta amb número de protocol 2410 en data 22/12/2022	22/12/2022	Sr. Antonio-Victor García-Galana

Dades registrals

Data i inscripció	Tom	Llibre	Foli	Finca
-------------------	-----	--------	------	-------

Registre de la propietat de Vilafranca del Penedès

Dades urbanístiques

Planejament	POUM	Data d'aprovació	12/07/2012
Classificació	Sòl urbà	Qualificació	Clau P1 Sistemes Espais Lliures zones verdes
Tipus de sòl	Sòl urbà consolidat		

Dades cadastrals

Ref. Cadastral	Sup. Constr.	Sup. Sòl	Valor Cadastral (Sòl i Construcció)
8145212CF8984N0001YF		500,00	6.312,65 €

Dades econòmiques

Compte	2120	Vida útil	10
Amortització	10,00%	Valor Inventari	6.312,65 €
Valor Millores	0,00 €	Amort. Ac Bé	0,00 €

Descripció Ampliada

Descripció URBANA. Parcel·la de forma poligonal sensiblement rectangular.

Observacions Actiu que prové de la finca matriu amb número de registre 222 anomenada Casa Pujol amb un total de 91.312,65 m2 de la qual s'ha segregat i donat l'actual bé.

Millores

Descripció	Import	Data
------------	--------	------

Dades Generals

Identificació	2038
Classificació	120103 - Parcs, Passeigs i Jardins
Epígraf	EPI11A
Tipus de Gestió	Simple

Dades descriptives

Denominació	29 Parcel·la 1037 - Urbanització font del Bosc
Nucli Urbà	Urbanització Font del Bosc
Direcció	c/ Avet, 49
Codi Postal	08773
Sup. Terreny (m2)	650
Límit Nord	parcialment amb parcel·la c/ Pi, 16; referència cadastral 8145226CF8984N0001DF. La titularitat de la finca pertany a MARTIN GALLARDO, MODESTA. parcialment amb parcel·la c/ Pi, 18; referència cadastral 8145227CF8984N0001XF. La titularitat de la finca pertany a ZANFA JIMENEZ, XAVIER.
Límit Sud	amb c/ Avet.
Límit Est	amb parcel·la c/ Pi, 20; referència cadastral 8145210CF8984N0001AF. La titularitat de la finca pertany a ZANFA COLOMINA, LAURA
Límit Oest	amb parcel·la c/ Avet, 47; referència cadastral 8145212CF8984N0001YF. La titularitat de la finca pertany a JUNYENT FIGUERAS, JOSEP.

Dades jurídiques

Situació patrimonial	Propietat	Tipus d'adquisició	Cessió Gratuïta
Naturalesa jurídica	DS - Ús Públic	Ús	Ús comú
Data d'adquisició	22/12/2022	Destí	Zona Verda
Cost d'adquisició	0,00		

Títol d'adquisició

Transmitent	Data	Notari
Escriptura de segregació i cessió o donació gratuïta amb número de protocol 2410 en data 22/12/2022	22/12/2022	Sr. Antonio-Victor García-Galana

Dades registrals

Data i inscripció	Tom	Llibre	Foli	Finca
-------------------	-----	--------	------	-------

Registre de la propietat de Vilafranca del Penedès

Dades urbanístiques

Planejament	POUM	Data d'aprovació	12/07/2012
Classificació	Sòl urbà	Qualificació	Clau P1 Sistemes Espais Lliures zones verdes
Tipus de sòl	Sòl urbà consolidat		

Dades cadastrals

Ref. Cadastral	Sup. Constr.	Sup. Sòl	Valor Cadastral (Sòl i Construcció)
8145211CF8984N0001BF		650,00	8.206,48 €

Dades econòmiques

Compte	2120	Vida útil	10
Amortització	10,00%	Valor Inventari	8.206,48 €
Valor Millores	0,00 €	Amort. Ac Bé	0,00 €

Descripció Ampliada

Descripció URBANA. Parcel·la de forma poligonal lleugerament trapezoidal.

Observacions Actiu que prové de la finca matriu amb número de registre 222 anomenada Casa Pujol amb un total de 91.312,65 m2 de la qual s'ha segregat i donat l'actual bé.

Millores

Descripció	Import	Data
------------	--------	------

Dades Generals

Identificació	2039
Classificació	120103 - Parcs, Passeigs i Jardins
Epígraf	EPI11A
Tipus de Gestió	Simple

Dades descriptives

Denominació	30 Parcel·la 1042 - Urbanització font del Bosc
Nucli Urbà	Urbanització Font del Bosc
Direcció	c/ Xiprers, 35
Codi Postal	08773
Sup. Terreny (m2)	709
Límit Nord	amb c/ Avet.

Límit Sud Amb parcel·la c/ Xiprers, 31; referència cadastral 8245302CF8984N0001IF. La titularitat de la finca pertany a CARRASCO REYNES, JUAN.

Límit Est amb c/ Xiprers.

Límit Oest amb c/ Avet.

Dades jurídiques

Situació patrimonial	Propietat	Tipus d'adquisició	Cessió Gratuïta
Naturalesa jurídica	DS - Ús Públic	Ús	Ús comú
Data d'adquisició	22/12/2022	Destí	Zona Verda
Cost d'adquisició	0,00		

Títol d'adquisició

Transmitent	Data	Notari
Escriptura de segregació i cessió o donació gratuïta amb número de protocol 2410 en data 22/12/2022	22/12/2022	Sr. Antonio-Victor García-Galana

Dades registrals

Data i inscripció	Tom	Llibre	Foli	Finca
-------------------	-----	--------	------	-------

Registre de la propietat de Vilafranca del Penedès

Dades urbanístiques

Planejament	POUM	Data d'aprovació	12/07/2012
Classificació	Sòl urbà	Qualificació	Clau P1 Sistemes Espais Lliures zones verdes
Tipus de sòl	Sòl urbà consolidat		

Dades cadastrals

Ref. Cadastral	Sup. Constr.	Sup. Sòl	Valor Cadastral (Sòl i Construcció)
8245301CF8984N0001XF		709,00	8.951,36 €

Dades econòmiques

Compte	2120	Vida útil	10
Amortització	10,00%	Valor Inventari	8.951,36 €
Valor Millores	0,00 €	Amort. Ac Bé	0,00 €

Descripció Ampliada

Descripció URBANA. Parcel·la de forma irregular.

Observacions Actiu que prové de la finca matriu amb número de registre 222 anomenada Casa Pujol amb un total de 91.312,65 m2 de la qual s'ha segregat i donat l'actual bé.

Millores

Descripció	Import	Data
------------	--------	------

Dades Generals

Identificació	2040
Classificació	120103 - Parcs, Passeigs i Jardins
Epígraf	EPI11A
Tipus de Gestió	Simple

Dades descriptives

Denominació	31 Parcel·la 1475 - Urbanització font del Bosc
Nucli Urbà	Urbanització Font del Bosc
Direcció	c/ Francolí, 14
Codi Postal	08773
Sup. Terreny (m2)	517
Límit Nord	amb parcel·la c/ Francolí, 12; referència cadastral 7447006CF8974N0001DP. La titularitat de la finca pertany a JUNYENT FIGUERAS, JOSEP.

Límit Sud amb parcel·la c/ Anola, 4; referència cadastral 7447008CF8974N0001IP. La titularitat de la finca pertany a GARCIA MAYORGA, ANTONIO

Límit Est c/ Francolí.

Límit Oest c/ Ebre

Dades jurídiques

Situació patrimonial	Propietat	Tipus d'adquisició	Cessió Gratuïta
Naturalesa jurídica	DS - Ús Públic	Ús	Ús comú
Data d'adquisició	22/12/2022	Destí	Zona Verda
Cost d'adquisició	0,00		

Títol d'adquisició

Transmitent	Data	Notari
Escriptura de segregació i cessió o donació gratuïta amb número de protocol 2410 en data 22/12/2022	22/12/2022	Sr. Antonio-Victor García-Galana

Dades registrals

Data i inscripció	Tom	Llibre	Foli	Finca
-------------------	-----	--------	------	-------

Registre de la propietat de Vilafranca del Penedès

Dades urbanístiques

Planejament	POUM	Data d'aprovació	12/07/2012
Classificació	Sòl urbà	Qualificació	Clau P1 Sistemes Espais Lliures zones verdes
Tipus de sòl	Sòl urbà consolidat		

Dades cadastrals

Ref. Cadastral	Sup. Constr.	Sup. Sòl	Valor Cadastral (Sòl i Construcció)
7447007CF8974N0001XP		517,00	6.527,28 €

Dades econòmiques

Compte	2120	Vida útil	10
Amortització	10,00%	Valor Inventari	6.527,28 €
Valor Millores	0,00 €	Amort. Ac Bé	0,00 €

Descripció Ampliada

Descripció	URBANA. Parcel·la de forma poligonal lleugerament trapezoidal
-------------------	---

Observacions	Actiu que prové de la finca matriu amb número de registre 222 anomenada Casa Pujol amb un total de 91.312,65 m2 de la qual s'ha segregat i donat l'actual bé.
---------------------	---

Millores

Descripció	Import	Data
------------	--------	------

Dades Generals

Identificació	2041
Classificació	120103 - Parcs, Passeigs i Jardins
Epígraf	EPI11A
Tipus de Gestió	Simple

Dades descriptives

Denominació	32 Parcel·la 1476 - Urbanització font del Bosc
Nucli Urbà	Urbanització Font del Bosc
Direcció	c/ Francolí, 12
Codi Postal	08773
Sup. Terreny (m2)	605
Límit Nord	amb parcel·la c/ Francolí, 10; referència cadastral 7447005CF8974N0001RP. La titularitat de la finca pertany a JUNYENT FIGUERAS, JOSEP

Límit Sud amb parcel·la c/ Francolí, 14; referència cadastral 7447007CF8974N0001XP. La titularitat de la finca pertany a JUNYENT FIGUERAS, JOSEP

Límit Est c/ Francolí.

Límit Oest c/ Ebre

Dades jurídiques

Situació patrimonial	Propietat	Tipus d'adquisició	Cessió Gratuïta
Naturalesa jurídica	DS - Ús Públic	Ús	Ús comú
Data d'adquisició	22/12/2022	Destí	Zona Verda
Cost d'adquisició	0,00		

Títol d'adquisició

Transmitent	Data	Notari
Escriptura de segregació i cessió o donació gratuïta amb número de protocol 2410 en data 22/12/2022	22/12/2022	Sr. Antonio-Victor García-Galana

Dades registrals

Data i inscripció	Tom	Llibre	Foli	Finca
-------------------	-----	--------	------	-------

Registre de la propietat de Vilafranca del Penedès

Dades urbanístiques

Planejament	POUM	Data d'aprovació	12/07/2012
Classificació	Sòl urbà	Qualificació	Clau P1 Sistemes Espais Lliures zones verdes
Tipus de sòl	Sòl urbà consolidat		

Dades cadastrals

Ref. Cadastral	Sup. Constr.	Sup. Sòl	Valor Cadastral (Sòl i Construcció)
7447006CF8974N0001DP		605,00	7.638,34 €

Dades econòmiques

Compte	2120	Vida útil	10
Amortització	10,00%	Valor Inventari	7.638,34 €
Valor Millores	0,00 €	Amort. Ac Bé	0,00 €

Descripció Ampliada

Descripció URBANA. Parcel·la de forma poligonal sensiblement rectangular.

Observacions Actiu que prové de la finca matriu amb número de registre 222 anomenada Casa Pujol amb un total de 91.312,65 m2 de la qual s'ha segregat i donat l'actual bé.

Millores

Descripció	Import	Data
------------	--------	------

Dades Generals

Identificació	2042
Classificació	120103 - Parcs, Passeigs i Jardins
Epígraf	EPI11A
Tipus de Gestió	Simple

Dades descriptives

Denominació	33 Parcel·la 1477 - Urbanització font del Bosc
Nucli Urbà	Urbanització Font del Bosc
Direcció	c/ Francolí, 10
Codi Postal	08773
Sup. Terreny (m2)	380
Límit Nord	amb parcel·la c/ Francolí, 8; referència cadastral 7447004CF8974N0001KP. La titularitat de la finca pertany a JUNYENT FIGUERAS, JOSEP

Límit Sud amb parcel·la c/ Francolí 12; referencia cadastral 7447006CF8974N0001DP. La titularitat de la finca pertany a JUNYENT FIGUERAS, JOSEP.

Límit Est c/ Francolí.

Límit Oest c/ Ebre

Dades jurídiques

Situació patrimonial	Propietat	Tipus d'adquisició	Cessió Gratuïta
Naturalesa jurídica	DS - Ús Públic	Ús	Ús comú
Data d'adquisició	22/12/2022	Destí	Zona Verda
Cost d'adquisició	0,00		

Títol d'adquisició

Transmitent	Data	Notari
Escriptura de segregació i cessió o donació gratuïta amb número de protocol 2410 en data 22/12/2022	22/12/2022	Sr. Antonio-Victor García-Galana

Dades registrals

Data i inscripció	Tom	Llibre	Foli	Finca
-------------------	-----	--------	------	-------

Registre de la propietat de Vilafranca del Penedès

Dades urbanístiques

Planejament	POUM	Data d'aprovació	12/07/2012
Classificació	Sòl urbà	Qualificació	Clau P1 Sistemes Espais Lliures zones verdes
Tipus de sòl	Sòl urbà consolidat		

Dades cadastrals

Ref. Cadastral	Sup. Constr.	Sup. Sòl	Valor Cadastral (Sòl i Construcció)
7447005CF8974N0001RP		380,00	4.797,60 €

Dades econòmiques

Compte	2120	Vida útil	10
Amortització	10,00%	Valor Inventari	4.797,60 €
Valor Millores	0,00 €	Amort. Ac Bé	0,00 €

Descripció Ampliada

Descripció URBANA, Parcel·la de forma poligonal Lleugerament trapezoidal.

Observacions Actiu que prové de la finca matriu amb número de registre 222 anomenada Casa Pujol amb un total de 91.312,65 m2 de la qual s'ha segregat i donat l'actual bé.

Millores

Descripció	Import	Data
------------	--------	------

Dades Generals

Identificació	2043
Classificació	120103 - Parcs, Passeigs i Jardins
Epígraf	EPI11A
Tipus de Gestió	Simple

Dades descriptives

Denominació	34 Parcel·la 1478 - Urbanització font del Bosc
Nucli Urbà	Urbanització Font del Bosc
Direcció	c/ Francolí, 8
Codi Postal	08773
Sup. Terreny (m2)	529
Límit Nord	parcialment amb parcel·la c/ Francolí, 6; referència cadastral 7447003CF8974N0001OP. La titularitat de la finca pertany a JUNYENT FIGUERAS, JOSEP. titularitat de la inca EST 10, NIER N. GEN 747010CF89740001XP
Límit Sud	amb parcel·la c/ Francolí, 10; referència cadastral 7447005CF8974N0001RP. La titularitat de la finca pertany a JUNYENT FIGUERAS, JOSEP
Límit Est	c/ Francolí.
Límit Oest	c/ Ebre

Dades jurídiques

Situació patrimonial	Propietat	Tipus d'adquisició	Cessió Gratuïta
Naturalesa jurídica	DS - Ús Públic	Ús	Ús comú
Data d'adquisició	22/12/2022	Destí	Zona Verda
Cost d'adquisició	0,00		

Títol d'adquisició

Transmitent	Data	Notari
Escriptura de segregació i cessió o donació gratuïta amb número de protocol 2410 en data 22/12/2022	22/12/2022	Sr. Antonio-Victor García-Galana

Dades registrals

Data i inscripció	Tom	Llibre	Foli	Finca
-------------------	-----	--------	------	-------

Registre de la propietat de Vilafranca del Penedès

Dades urbanístiques

Planejament	POUM	Data d'aprovació	12/07/2012
Classificació	Sòl urbà	Qualificació	Clau P1 Sistemes Espais Lliures zones verdes
Tipus de sòl	Sòl urbà consolidat		

Dades cadastrals

Ref. Cadastral	Sup. Constr.	Sup. Sòl	Valor Cadastral (Sòl i Construcció)
7447004CF8974N0001KP		529,00	6.678,79 €

Dades econòmiques

Compte	2120	Vida útil	10
Amortització	10,00%	Valor Inventari	6.678,79 €
Valor Millores	0,00 €	Amort. Ac Bé	0,00 €

Descripció Ampliada

Descripció URBANA, Parcel·la de forma poligonal Lleugerament trapezoidal.

Observacions Actiu que prové de la finca matriu amb número de registre 222 anomenada Casa Pujol amb un total de 91.312,65 m2 de la qual s'ha segregat i donat l'actual bé.

Millores

Descripció	Import	Data
------------	--------	------

Dades Generals

Identificació	2044
Classificació	120103 - Parcs, Passeigs i Jardins
Epígraf	EPI11A
Tipus de Gestió	Simple

Dades descriptives

Denominació	35 Parcel·la 1479 - Urbanització font del Bosc
Nucli Urbà	Urbanització Font del Bosc
Direcció	c/ Francolí, 6
Codi Postal	08773
Sup. Terreny (m2)	710
Límit Nord	amb parcel·la c/ Francolí, 2; referència cadastral 7447002CF8974N0001MP. La titularitat de la finca pertany a JUNYENT FIGUERAS, JOSEP.
Límit Sud	parcialment amb parcel·la c/ Francolí, 8; referència cadastral 7447004CF8974N0001KP. La titularitat de la finca pertany a JUNYENT FIGUERAS, JOSEP. parcialment amb c/ Ebre.
Límit Est	amb c/ Francolí.
Límit Oest	amb parcel·la c/ Ebre, 10; referència cadastral 7447010CF8974N0001XP. La titularitat de la finca pertany a ESTEBAN IBERNON, GERMAN.

Dades jurídiques

Situació patrimonial	Propietat	Tipus d'adquisició	Cessió Gratuïta
Naturalesa jurídica	DS - Ús Públic	Ús	Ús comú
Data d'adquisició	22/12/2022	Destí	Zona Verda
Cost d'adquisició	0,00		

Títol d'adquisició

Transmitent	Data	Notari
Escriptura de segregació i cessió o donació gratuïta amb número de protocol 2410 en data 22/12/2022	22/12/2022	Sr. Antonio-Victor García-Galana

Dades registrals

Data i inscripció	Tom	Llibre	Foli	Finca
-------------------	-----	--------	------	-------

Registre de la propietat de Vilafranca del Penedès

Dades urbanístiques

Planejament	POUM	Data d'aprovació	12/07/2012
Classificació	Sòl urbà	Qualificació	Clau P1 Sistemes Espais Lliures zones verdes
Tipus de sòl	Sòl urbà consolidat		

Dades cadastrals

Ref. Cadastral	Sup. Constr.	Sup. Sòl	Valor Cadastral (Sòl i Construcció)
7447003CF8974N00010P		710,00	8.963,98 €

Dades econòmiques

Compte	2120	Vida útil	10
Amortització	10,00%	Valor Inventari	8.963,98 €
Valor Millores	0,00 €	Amort. Ac Bé	0,00 €

Descripció Ampliada

Descripció URBANA, Parcel·la de forma poligonal Lleugerament trapezoidal.

Observacions Actiu que prové de la finca matriu amb número de registre 222 anomenada Casa Pujol amb un total de 91.312,65 m2 de la qual s'ha segregat i donat l'actual bé.

Millores

Descripció	Import	Data
------------	--------	------

Dades Generals

Identificació	2045
Classificació	120103 - Parcs, Passeigs i Jardins
Epígraf	EPI11A
Tipus de Gestió	Simple

Dades descriptives

Denominació	36 Parcel·la 1522 - Urbanització font del Bosc
Nucli Urbà	Urbanització Font del Bosc
Direcció	c/ Montserrat, 114
Codi Postal	08773
Sup. Terreny (m2)	403
Límit Nord	amb parcel·la c/ Montserrat, 116; referència cadastral 8652713CF8985S0001GH. La titularitat de la finca pertany a SEGOVIA VALDEZATE, MARIA CRISTINA.
Límit Sud	amb parcel·la c/ Montserrat, 112; ref cadastral 8652711CF8985S0001BH. La titularitat de la finca pertany a AJUNTAMENT DE MEDIONA.
Límit Est	amb parcel·la Mas Can Masana, polígon 36 parcel·la 11; referència cadastral 08121036000110000WJ. La titularitat de la finca pertany a PROPIETAT D'ESPIELLS, S.A.
Límit Oest	amb c/ Montserrat.

Dades jurídiques

Situació patrimonial	Propietat	Tipus d'adquisició	Cessió Gratuïta
Naturalesa jurídica	DS - Ús Públic	Ús	Ús comú
Data d'adquisició	22/12/2022	Destí	Zona Verda
Cost d'adquisició	0,00		

Títol d'adquisició

Transmitent	Data	Notari
Escriptura de segregació i cessió o donació gratuïta amb número de protocol 2410 en data 22/12/2022	22/12/2022	Sr. Antonio-Victor García-Galana

Dades registrals

Data i inscripció	Tom	Llibre	Foli	Finca
-------------------	-----	--------	------	-------

Registre de la propietat de Vilafranca del Penedès

Dades urbanístiques

Planejament	POUM	Data d'aprovació	12/07/2012
Classificació	Sòl urbà	Qualificació	Clau P1 Sistemes Espais Lliures zones verdes
Tipus de sòl	Sòl urbà consolidat		

Dades cadastrals

Ref. Cadastral	Sup. Constr.	Sup. Sòl	Valor Cadastral (Sòl i Construcció)
8652712CF8985S0001YH		403,00	5.088,00 €

Dades econòmiques

Compte	2120	Vida útil	10
Amortització	10,00%	Valor Inventari	5.088,00 €
Valor Millores	0,00 €	Amort. Ac Bé	0,00 €

Descripció Ampliada

Descripció URBANA. Parcel·la de forma poligonal pràcticament rectangular.

Observacions Actiu que prové de la finca matriu amb número de registre 222 anomenada Casa Pujol amb un total de 91.312,65 m2 de la qual s'ha segregat i donat l'actual bé.

Millores

Descripció	Import	Data
------------	--------	------

Dades Generals

Identificació	2046
Classificació	120103 - Parcs, Passeigs i Jardins
Epígraf	EPI11A
Tipus de Gestió	Simple

Dades descriptives

Denominació	37 Parcel·la 1551 - Urbanització font del Bosc
Nucli Urbà	Urbanització Font del Bosc
Direcció	c/ Montserrat, 172
Codi Postal	08773
Sup. Terreny (m2)	633
Límit Nord	amb c/ Montserrat.

Límit Sud amb parcel·la c/ Montserrat, 168; referència cadastral 8652731CF8985S0001 IH. La titularitat de la finca pertany a SOCIEDAD DE GESTION DE ACTIVOS PROCEDENTES DE (no apareix el nom complet de la societat).

Límit Est amb parcel·la c/ Montserrat, 174; referència cadastral 8652734CF8985S0001SH. La titularitat de la finca pertany a MARQUINA CARRASCO GROVER, DAVID.

Límit Oest amb parcel·la c/ Montserrat, 170; referència cadastral 8652732CF8985S0001JH. La titularitat de la finca pertany a GALLARDO VALVERDE, JESUS.

Dades jurídiques

Situació patrimonial	Propietat	Tipus d'adquisició	Cessió Gratuïta
Naturalesa jurídica	DS - Ús Públic	Ús	Ús comú
Data d'adquisició	22/12/2022	Destí	Zona Verda
Cost d'adquisició	0,00		

Títol d'adquisició

Transmitent	Data	Notari
Escriptura de segregació i cessió o donació gratuïta amb número de protocol 2410 en data 22/12/2022	22/12/2022	Sr. Antonio-Victor García-Galana

Dades registrals

Data i inscripció	Tom	Llibre	Foli	Finca
-------------------	-----	--------	------	-------

Registre de la propietat de Vilafranca del Penedès

Dades urbanístiques

Planejament	POUM	Data d'aprovació	12/07/2012
Classificació	Sòl urbà	Qualificació	Clau P1 Sistemes Espais Lliures zones verdes
Tipus de sòl	Sòl urbà consolidat		

Dades cadastrals

Ref. Cadastral	Sup. Constr.	Sup. Sòl	Valor Cadastral (Sòl i Construcció)
8652733CF8985S0001EH		633,00	7.991,84 €

Dades econòmiques

Compte	2120	Vida útil	10
Amortització	10,00%	Valor Inventari	7.991,84 €
Valor Millores	0,00 €	Amort. Ac Bé	0,00 €

Descripció Ampliada

Descripció URBANA. Parcel·la de forma poligonal sensiblement rectangular.

Observacions Actiu que prové de la finca matriu amb número de registre 222 anomenada Casa Pujol amb un total de 91.312,65 m2 de la qual s'ha segregat i donat l'actual bé.

Millores

Descripció	Import	Data
------------	--------	------

Dades Generals

Identificació	2047
Classificació	120103 - Parcs, Passeigs i Jardins
Epígraf	EPI11A
Tipus de Gestió	Simple

Dades descriptives

Denominació	38 Parcel·la 2111 - Urbanització font del Bosc
Nucli Urbà	Urbanització Font del Bosc
Direcció	c/ Montserrat, 163
Codi Postal	08773
Sup. Terreny (m2)	597
Límit Nord	amb parcel·la c/ Montserrat, 165; referència cadastral 8858511CF8985N0001EI. La titularitat de la finca pertany a MEDIALDEA SANTISTEBAN, JOSE.

Límit Sud amb via pública (segons cadastre).

Límit Est amb c/ Montserrat.

Límit Oest amb parcel·la Mas Nou, polígon 36 parcel·la 6; referència cadastral 08121036000060000WX. La titularitat de la finca pertany a MARTIN TOMAS, RAMON.

Dades jurídiques

Situació patrimonial	Propietat	Tipus d'adquisició	Cessió Gratuïta
Naturalesa jurídica	DS - Ús Públic	Ús	Ús comú
Data d'adquisició	22/12/2022	Destí	Zona Verda
Cost d'adquisició	0,00		

Títol d'adquisició

Transmitent	Data	Notari
Escriptura de segregació i cessió o donació gratuïta amb número de protocol 2410 en data 22/12/2022	22/12/2022	Sr. Antonio-Victor García-Galana

Dades registrals

Data i inscripció	Tom	Llibre	Foli	Finca
-------------------	-----	--------	------	-------

Registre de la propietat de Vilafranca del Penedès

Dades urbanístiques

Planejament	POUM	Data d'aprovació	12/07/2012
Classificació	Sòl urbà	Qualificació	Clau P1 Sistemes Espais Lliures zones verdes
Tipus de sòl	Sòl urbà consolidat		

Dades cadastrals

Ref. Cadastral	Sup. Constr.	Sup. Sòl	Valor Cadastral (Sòl i Construcció)
8858512CF8985N0001SI		597,00	7.537,32 €

Dades econòmiques

Compte	2120	Vida útil	10
Amortització	10,00%	Valor Inventari	7.537,32 €
Valor Millores	0,00 €	Amort. Ac Bé	0,00 €

Descripció Ampliada

Descripció URBANA. Parcel·la de forma poligonal lleugerament trapezoidal.

Observacions Actiu que prové de la finca matriu amb número de registre 222 anomenada Casa Pujol amb un total de 91.312,65 m2 de la qual s'ha segregat i donat l'actual bé.

Millores

Descripció	Import	Data
------------	--------	------

Dades Generals

Identificació	2048
Classificació	120103 - Parcs, Passeigs i Jardins
Epígraf	EPI11A
Tipus de Gestió	Simple

Dades descriptives

Denominació	39 Parcel·la 2112 - Urbanització font del Bosc
Nucli Urbà	Urbanització Font del Bosc
Direcció	c/ Montserrat, 161
Codi Postal	08773
Sup. Terreny (m2)	691
Límit Nord	amb parcel·la Mas Nou, polígon 36 parcel·la 6; referència cadastral 08121036000060000WX. La titularitat de la finca pertany a MARTIN TOMAS, RAMON.
Límit Sud	amb c/ Montserrat.
Límit Est	amb via pública (segons cadastre).
Límit Oest	amb parcel·la c/ Montserrat, 159; referència cadastral 8858514CF8985N0001UI. La titularitat de la finca pertany a JUNYENT FIGUERAS, JOSEP.

Dades jurídiques

Situació patrimonial	Propietat	Tipus d'adquisició	Cessió Gratuïta
Naturalesa jurídica	DS - Ús Públic	Ús	Ús comú
Data d'adquisició	22/12/2022	Destí	Zona Verda
Cost d'adquisició	0,00		

Títol d'adquisició

Transmitent	Data	Notari
Escriptura de segregació i cessió o donació gratuïta amb número de protocol 2410 en data 22/12/2022	22/12/2022	Sr. Antonio-Victor García-Galana

Dades registrals

Data i inscripció	Tom	Llibre	Foli	Finca
-------------------	-----	--------	------	-------

Registre de la propietat de Vilafranca del Penedès

Dades urbanístiques

Planejament	POUM	Data d'aprovació	12/07/2012
Classificació	Sòl urbà	Qualificació	Clau P1 Sistemes Espais Lliures zones verdes
Tipus de sòl	Sòl urbà consolidat		

Dades cadastrals

Ref. Cadastral	Sup. Constr.	Sup. Sòl	Valor Cadastral (Sòl i Construcció)
8858513CF8985N0001Z1		691,00	8.724,12 €

Dades econòmiques

Compte	2120	Vida útil	10
Amortització	10,00%	Valor Inventari	8.724,12 €
Valor Millores	0,00 €	Amort. Ac Bé	0,00 €

Descripció Ampliada

Descripció URBANA. Parcel·la de forma Irregular.

Observacions Actiu que prové de la finca matriu amb número de registre 222 anomenada Casa Pujol amb un total de 91.312,65 m2 de la qual s'ha segregat i donat l'actual bé.

Millores

Descripció	Import	Data
------------	--------	------

Dades Generals

Identificació	2049
Classificació	120103 - Parcs, Passeigs i Jardins
Epígraf	EPI11A
Tipus de Gestió	Simple

Dades descriptives

Denominació	40 Parcel·la 2113 - Urbanització font del Bosc
Nucli Urbà	Urbanització Font del Bosc
Direcció	c/ Montserrat, 159
Codi Postal	08773
Sup. Terreny (m2)	611
Límit Nord	amb parcel·la Mas Nou, polígon 36 parcel·la 6; referència cadastral 08121036000060000WX. La titularitat de la finca pertany a MARTIN TOMAS, RAMON.
Límit Sud	amb c/ Montserrat
Límit Est	amb parcel·la c/ Montserrat, 161; referència cadastral 8858513CF8985N000121. La titularitat de la finca pertany a JUNYENT FIGUERAS, JOSEP.
Límit Oest	amb parcel·la c/ Montserrat, 157; referència cadastral 8858515CF8985N0001HI. La titularitat de la finca pertany a JUNYENT FIGUERAS, JOSEP

Dades jurídiques

Situació patrimonial	Propietat	Tipus d'adquisició	Cessió Gratuïta
Naturalesa jurídica	DS - Ús Públic	Ús	Ús comú
Data d'adquisició	22/12/2022	Destí	Zona Verda
Cost d'adquisició	0,00		

Títol d'adquisició

Transmitent	Data	Notari
Escriptura de segregació i cessió o donació gratuïta amb número de protocol 2410 en data 22/12/2022	22/12/2022	Sr. Antonio-Victor García-Galana

Dades registrals

Data i inscripció	Tom	Llibre	Foli	Finca
-------------------	-----	--------	------	-------

Registre de la propietat de Vilafranca del Penedès

Dades urbanístiques

Planejament	POUM	Data d'aprovació	12/07/2012
Classificació	Sòl urbà	Qualificació	Clau P1 Sistemes Espais Lliures zones verdes
Tipus de sòl	Sòl urbà consolidat		

Dades cadastrals

Ref. Cadastral	Sup. Constr.	Sup. Sòl	Valor Cadastral (Sòl i Construcció)
8858514CF8985N0001UI		611,00	7.714,09 €

Dades econòmiques

Compte	2120	Vida útil	10
Amortització	10,00%	Valor Inventari	7.714,09 €
Valor Millores	0,00 €	Amort. Ac Bé	0,00 €

Descripció Ampliada

Descripció URBANA. Parcel·la de forma poligonal Lleugerament trapezoidal.

Observacions Actiu que prové de la finca matriu amb número de registre 222 anomenada Casa Pujol amb un total de 91.312,65 m2 de la qual s'ha segregat i donat l'actual bé.

Millores

Descripció	Import	Data
------------	--------	------

Dades Generals

Identificació	2050
Classificació	120103 - Parcs, Passeigs i Jardins
Epígraf	EPI11A
Tipus de Gestió	Simple

Dades descriptives

Denominació	41 Parcel·la 2114 - Urbanització font del Bosc
Nucli Urbà	Urbanització Font del Bosc
Direcció	c/ Montserrat, 157
Codi Postal	08773
Sup. Terreny (m2)	579
Límit Nord	amb parcel·la Mas Nou, polígon 36 parcel·la 6; referència cadastral 08121036000060000WX. La titularitat de la finca pertany a MARTIN TOMAS, RAMON.
Límit Sud	amb c/ Montserrat.
Límit Est	amb parcel·la d/ Montserrat, 159; referència cadastral 8858514CF89850001UL. La titularitat de la finca pertany a JUNYENT FIGUERAS, JOSEP.
Límit Oest	amb parcel·la c/ Montserrat, 155; referència cadastral 8858516CF8985N0001WI. La titularitat de la finca pertany a JUNYENT FIGUERAS, JOSEP.

Dades jurídiques

Situació patrimonial	Propietat	Tipus d'adquisició	Cessió Gratuïta
Naturalesa jurídica	DS - Ús Públic	Ús	Ús comú
Data d'adquisició	22/12/2022	Destí	Zona Verda
Cost d'adquisició	0,00		

Títol d'adquisició

Transmitent	Data	Notari
Escriptura de segregació i cessió o donació gratuïta amb número de protocol 2410 en data 22/12/2022	22/12/2022	Sr. Antonio-Victor García-Galana

Dades registrals

Data i inscripció	Tom	Llibre	Foli	Finca
-------------------	-----	--------	------	-------

Registre de la propietat de Vilafranca del Penedès

Dades urbanístiques

Planejament	POUM	Data d'aprovació	12/07/2012
Classificació	Sòl urbà	Qualificació	Clau P1 Sistemes Espais Lliures zones verdes
Tipus de sòl	Sòl urbà consolidat		

Dades cadastrals

Ref. Cadastral	Sup. Constr.	Sup. Sòl	Valor Cadastral (Sòl i Construcció)
8858515CF8985N0001HI		579,00	5.567,78 €

Dades econòmiques

Compte	2120	Vida útil	10
Amortització	10,00%	Valor Inventari	5.567,78 €
Valor Millores	0,00 €	Amort. Ac Bé	0,00 €

Descripció Ampliada

Descripció	URBANA. Parcel·la de forma poligonal sensiblement rectangular
-------------------	---

Observacions	Actiu que prové de la finca matriu amb número de registre 222 anomenada Casa Pujol amb un total de 91.312,65 m2 de la qual s'ha segregat i donat l'actual bé.
---------------------	---

Millores

Descripció	Import	Data
------------	--------	------

Dades Generals

Identificació	2051
Classificació	120103 - Parcs, Passeigs i Jardins
Epígraf	EPI11A
Tipus de Gestió	Simple

Dades descriptives

Denominació	42 Parcel·la 2115 - Urbanització font del Bosc
Nucli Urbà	Urbanització Font del Bosc
Direcció	Urbanització Font del Bosc
Codi Postal	08773
Sup. Terreny (m2)	750
Límit Nord	amb parcel·la Mas Nou, polígon 36 parcel·la 6; referència cadastral 08121036000060000WX. La titularitat de la finca pertany a MARTIN TOMAS, RAMON.
Límit Sud	amb c/ Montserrat
Límit Est	amb parcel·la c/ Montserrat, 157; ref cadastral 8858515CF8985N0001HI. La titularitat de la finca pertany a JUNYENT FIGUERAS, JOSEP.
Límit Oest	amb parcel·la c/ Tarragona, 81; referència cadastral 8858517CF8985N0001AI. La titularitat de la finca pertany a JUNYENT FIGUERAS, JOSEP

Dades jurídiques

Situació patrimonial	Propietat	Tipus d'adquisició	Cessió Gratuïta
Naturalesa jurídica	DS - Ús Públic	Ús	Ús comú
Data d'adquisició	22/12/2022	Destí	Zona Verda
Cost d'adquisició	0,00		

Títol d'adquisició

Transmitent	Data	Notari
Escriptura de segregació i cessió o donació gratuïta amb número de protocol 2410 en data 22/12/2022	22/12/2022	Sr. Antonio-Victor García-Galana

Dades registrals

Data i inscripció	Tom	Llibre	Foli	Finca
-------------------	-----	--------	------	-------

Registre de la propietat de Vilafranca del Penedès

Dades urbanístiques

Planejament	POUM	Data d'aprovació	12/07/2012
Classificació	Sòl urbà	Qualificació	Clau P1 Sistemes Espais Lliures zones verdes
Tipus de sòl	Sòl urbà consolidat		

Dades cadastrals

Ref. Cadastral	Sup. Constr.	Sup. Sòl	Valor Cadastral (Sòl i Construcció)
8858516CF8985N0001WI		750,00	9.469,04 €

Dades econòmiques

Compte	2120	Vida útil	10
Amortització	10,00%	Valor Inventari	9.469,04 €
Valor Millores	0,00 €	Amort. Ac Bé	0,00 €

Descripció Ampliada

Descripció URBANA. Parcel·la de forma poligonal sensiblement rectangular.

Observacions Actiu que prové de la finca matriu amb número de registre 222 anomenada Casa Pujol amb un total de 91.312,65 m2 de la qual s'ha segregat i donat l'actual bé.

Millores

Descripció	Import	Data
------------	--------	------

Dades Generals

Identificació	2052
Classificació	120103 - Parcs, Passeigs i Jardins
Epígraf	EPI11A
Tipus de Gestió	Simple

Dades descriptives

Denominació	43 Parcel·la 2116 - Urbanització font del Bosc
Nucli Urbà	Urbanització Font del Bosc
Direcció	c/ Tarragona, 81
Codi Postal	08773
Sup. Terreny (m2)	750
Límit Nord	amb parcel·la Mas Nou, polígon 36 parcel·la 6; referència cadastral 08121036000060000WX. La titularitat de la finca pertany a MARTIN TOMAS, RAMON
Límit Sud	amb c/ Tarragona.
Límit Est	Al furt: amb parcel·la c/Montserrat, 156; ref cadastral 858516CF8985N0001 La titularitat de la finca pertany a JUNYENT FIGURAS, JOSEP.
Límit Oest	amb parcel·la c/ Tarragona, 79; referència cadastral. La titularitat de la finca pertany a FORNS GARCIA, ELOI.

Dades jurídiques

Situació patrimonial	Propietat	Tipus d'adquisició	Cessió Gratuïta
Naturalesa jurídica	DS - Ús Públic	Ús	Ús comú
Data d'adquisició	22/12/2022	Destí	Zona Verda
Cost d'adquisició	0,00		

Títol d'adquisició

Transmitent	Data	Notari
Escriptura de segregació i cessió o donació gratuïta amb número de protocol 2410 en data 22/12/2022	22/12/2022	Sr. Antonio-Victor García-Galana

Dades registrals

Data i inscripció	Tom	Llibre	Foli	Finca
-------------------	-----	--------	------	-------

Registre de la propietat de Vilafranca del Penedès

Dades urbanístiques

Planejament	POUM	Data d'aprovació	12/07/2012
Classificació	Sòl urbà	Qualificació	Clau P1 Sistemes Espais Lliures zones verdes
Tipus de sòl	Sòl urbà consolidat		

Dades cadastrals

Ref. Cadastral	Sup. Constr.	Sup. Sòl	Valor Cadastral (Sòl i Construcció)
8858517CF8985N0001AI		750,00	9.469,04 €

Dades econòmiques

Compte	2120	Vida útil	10
Amortització	10,00%	Valor Inventari	9.469,04 €
Valor Millores	0,00 €	Amort. Ac Bé	0,00 €

Descripció Ampliada

Descripció URBANA. Parcel·la de forma poligonal lleugerament trapezoidal.

Observacions Actiu que prové de la finca matriu amb número de registre 222 anomenada Casa Pujol amb un total de 91.312,65 m2 de la qual s'ha segregat i donat l'actual bé.

Millores

Descripció	Import	Data
------------	--------	------



Dades Generals

Identificació	2053
Classificació	120103 - Parcs, Passeigs i Jardins
Epígraf	EPI11A
Tipus de Gestió	Simple

Dades descriptives

Denominació	44 Parcel·la 3016 - Urbanització font del Bosc
Nucli Urbà	Urbanització Font del Bosc
Direcció	c/ Francolí, 2
Codi Postal	08773
Sup. Terreny (m2)	621
Límit Nord	amb parcel·la c/ Cardoner, 1; referència cadastral 7447001CF8974N0001FP. La titularitat de la finca pertany a MARTIN CATALAN, JOSE.
Límit Sud	amb parcel·la c/ Francolí, 6; referencia cadastral 7447003CF8974N0001OP. La titularitat de la finca pertany a JUNYENT FIGUERAS, JOSEP.
Límit Est	amb c/ Francolí. parcialment amb parcel·la c/ Ebre, 10; referència cadastral 7447010CF8974N0001XP. La titularitat de la finca pertany a ESTEBAN IBERNON, GERMAN.
Límit Oest	parcialment amb parcel·la c/ Cardoner, 5; referència cadastral 7447038CF8974N0001DP. La titularitat de la finca pertany a OLIVELLA ALOMA, JOSE.

Dades jurídiques

Situació patrimonial	Propietat	Tipus d'adquisició	Cessió Gratuïta
Naturalesa jurídica	DS - Ús Públic	Ús	Ús comú
Data d'adquisició	22/12/2022	Destí	Zona Verda
Cost d'adquisició	0,00		

Títol d'adquisició

Transmitent	Data	Notari
Escriptura de segregació i cessió o donació gratuïta amb número de protocol 2410 en data 22/12/2022	22/12/2022	Sr. Antonio-Victor García-Galana

Dades registrals

Data i inscripció	Tom	Llibre	Foli	Finca
-------------------	-----	--------	------	-------

Registre de la propietat de Vilafranca del Penedès

Dades urbanístiques

Planejament	POUM	Data d'aprovació	12/07/2012
Classificació	Sòl urbà	Qualificació	Clau P1 Sistemes Espais Lliures zones verdes
Tipus de sòl	Sòl urbà consolidat		

Dades cadastrals

Ref. Cadastral	Sup. Constr.	Sup. Sòl	Valor Cadastral (Sòl i Construcció)
7447002CF8974N0001MP		621,00	7.840,35 €

Dades econòmiques

Compte	2120	Vida útil	10
Amortització	10,00%	Valor Inventari	7.840,35 €
Valor Millores	0,00 €	Amort. Ac Bé	0,00 €

Descripció Ampliada

Descripció	URBANA. Parcel·la de forma poligonal irregular
-------------------	--

Observacions	Actiu que prové de la finca matriu amb número de registre 222 anomenada Casa Pujol amb un total de 91.312,65 m2 de la qual s'ha segregat i donat l'actual bé.
---------------------	---

Millores

Descripció	Import	Data
------------	--------	------

Dades Generals

Identificació	2054
Classificació	120103 - Parcs, Passeigs i Jardins
Epígraf	EPI11A
Tipus de Gestió	Simple

Dades descriptives

Denominació	45 Parcel·la S/N - Urbanització font del Bosc
Nucli Urbà	Urbanització Font del Bosc
Direcció	c/ Cardoner, s/n
Codi Postal	08773
Sup. Terreny (m2)	19166
Límit Nord	amb camí sense nom.
Límit Sud	parcialment amb parcel·la c/ Cardoner, 10; referència cadastral 7347103CF8974N00012P. La titularitat de la finca pertany a QUILES GARCIA, JULIAN. parcialment amb parcel·la c/ Cardoner, 8; referència cadastral 7347102CF8974N0001SP. La titularitat de la finca pertany a MONTBRIO MARCE, JAIME. parcialment amb parcel·la c/ Cardoner, 6; referència cadastral 7347101CF8974N0001EP. La titularitat de la finca pertany a MARTINEZ RUBIO TRINIDAD. parcialment amb c/ Cardoner.
Límit Est	amb camí sense nom.
Límit Oest	amb parcel·la c/ Cardoner, 24; referència cadastral 7347105CF8974N0001HP. La titularitat de la finca pertany a PIZARRO MEDINA, JUAN.

Dades jurídiques

Situació patrimonial	Propietat	Tipus d'adquisició	Cessió Gratuïta
Naturalesa jurídica	DS - Ús Públic	Ús	Ús comú
Data d'adquisició	22/12/2022	Destí	Zona Verda
Cost d'adquisició	0,00		

Títol d'adquisició

Transmitent	Data	Notari
Escriptura de segregació i cessió o donació gratuïta amb número de protocol 2410 en data 22/12/2022	22/12/2022	Sr. Antonio-Victor García-Galana

Dades registrals

Data i inscripció	Tom	Llibre	Foli	Finca
-------------------	-----	--------	------	-------

Registre de la propietat de Vilafranca del Penedès

Dades urbanístiques

Planejament	POUM	Data d'aprovació	12/07/2012
Classificació	Sòl urbà	Qualificació	Clau P1 Sistemes Espais Lliures zones verdes
Tipus de sòl	Sòl urbà consolidat		

Dades cadastrals

Ref. Cadastral	Sup. Constr.	Sup. Sòl	Valor Cadastral (Sòl i Construcció)
7347104CF8974N0001UP		19166	75.618,53 €

Dades econòmiques

Compte	2120	Vida útil	10
Amortització	10,00%	Valor Inventari	75.618,53 €
Valor Millores	0,00 €	Amort. Ac Bé	0,00 €

Descripció Ampliada

Descripció	URBANA. Parcel·la de forma irregular.
-------------------	---------------------------------------

Observacions	Actiu que prové de la finca matriu amb número de registre 222 anomenada Casa Pujol amb un total de 91.312,65 m2 de la qual s'ha segregat i donat l'actual bé.
---------------------	---

Millores

Descripció	Import	Data
------------	--------	------

Dades Generals

Identificació	2055
Classificació	120103 - Parcs, Passeigs i Jardins
Epígraf	EPI11A
Tipus de Gestió	Simple

Dades descriptives

Denominació	46 Parcel·la S/N - Urbanització font del Bosc
Nucli Urbà	Urbanització Font del Bosc
Direcció	c/ Garsa, s/n
Codi Postal	08773
Sup. Terreny (m2)	15561
Límit Nord	amb c/ Garsa.

Límit Sud amb parcel·la c/ Garsa s/n; referència cadastral 7753009CF8975S0001/S. La titularitat de la finca pertany a AJUNTAMENT DE MEDIONA.

Límit Est amb c/ Garsa.

Límit Oest amb camí sense nom.

Dades jurídiques

Situació patrimonial	Propietat	Tipus d'adquisició	Cessió Gratuïta
Naturalesa jurídica	DS - Ús Públic	Ús	Ús comú
Data d'adquisició	22/12/2022	Destí	Zona Verda
Cost d'adquisició	0,00		

Títol d'adquisició

Transmitent	Data	Notari
Escriptura de segregació i cessió o donació gratuïta amb número de protocol 2410 en data 22/12/2022	22/12/2022	Sr. Antonio-Victor García-Galana

Dades registrals

Data i inscripció	Tom	Llibre	Foli	Finca
-------------------	-----	--------	------	-------

Registre de la propietat de Vilafranca del Penedès

Dades urbanístiques

Planejament	POUM	Data d'aprovació	12/07/2012
Classificació	Sòl urbà	Qualificació	Clau P1 Sistemes Espais Lliures zones verdes
Tipus de sòl	Sòl urbà consolidat		

Dades cadastrals

Ref. Cadastral	Sup. Constr.	Sup. Sòl	Valor Cadastral (Sòl i Construcció)
7753003CF8975S0001MS		15561	61.395,16 €

Dades econòmiques

Compte	2120	Vida útil	10
Amortització	10,00%	Valor Inventari	61.395,16 €
Valor Millores	0,00 €	Amort. Ac Bé	0,00 €

Descripció Ampliada

Descripció URBANA. Parcel·la la de forma irregular.

Observacions Actiu que prové de la finca matriu amb número de registre 222 anomenada Casa Pujol amb un total de 91.312,65 m2 de la qual s'ha segregat i donat l'actual bé.

Millores

Descripció	Import	Data
------------	--------	------

Dades Generals

Identificació	2056
Classificació	120103 - Parcs, Passeigs i Jardins
Epígraf	EPI11A
Tipus de Gestió	Simple

Dades descriptives

Denominació	47 Parcel·la 1274-B - Urbanització font del Bosc
Nucli Urbà	Urbanització Font del Bosc
Direcció	Camí Can Fabes 1274
Codi Postal	08773
Sup. Terreny (m2)	1340
Límit Nord	amb c/ Garsa.

Límit Sud amb parcel·la c/ Garsa s/n; referència cadastral 7753009CF8975S0001/S. La titularitat de la finca pertany a AJUNTAMENT DE MEDIONA.

Límit Est amb c/ Garsa.

Límit Oest amb camí sense nom.

Dades jurídiques

Situació patrimonial	Propietat	Tipus d'adquisició	Cessió Gratuïta
Naturalesa jurídica	DS - Ús Públic	Ús	Ús comú
Data d'adquisició	22/12/2022	Destí	Zona Verda
Cost d'adquisició	0,00		

Títol d'adquisició

Transmitent	Data	Notari
Escriptura de segregació i cessió o donació gratuïta amb número de protocol 2410 en data 22/12/2022	22/12/2022	Sr. Antonio-Victor García-Galana

Dades registrals

Data i inscripció	Tom	Llibre	Foli	Finca
-------------------	-----	--------	------	-------

Registre de la propietat de Vilafranca del Penedès

Dades urbanístiques

Planejament	POUM	Data d'aprovació	12/07/2012
Classificació	Sòl urbà	Qualificació	Clau P1 Sistemes Espais Lliures zones verdes
Tipus de sòl	Sòl urbà consolidat		

Dades cadastrals

Ref. Cadastral	Sup. Constr.	Sup. Sòl	Valor Cadastral (Sòl i Construcció)
7250342CF8975S0001RS		1340	26.191,00 €

Dades econòmiques

Compte	2120	Vida útil	10
Amortització	10,00%	Valor Inventari	26.191,00 €
Valor Millores	0,00 €	Amort. Ac Bé	0,00 €

Descripció Ampliada

Descripció URBANA. Parcel·la la de forma irregular.

Observacions Actiu que prové de la finca matriu amb número de registre 222 anomenada Casa Pujol amb un total de 91.312,65 m2 de la qual s'ha segregat i donat l'actual bé.

Millores

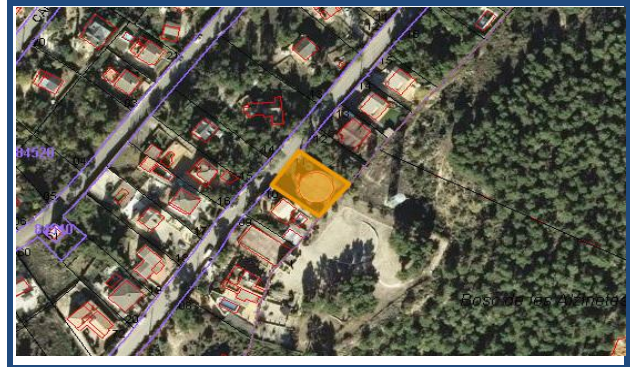
Descripció	Import	Data
------------	--------	------



INSTAL·LACIONS DE SERVEI PÚBLIC

Dades Generals

Identificació	1060
Classificació	320201 - Instal·lació de SP
Epígraf	EPI12A
Tipus de Gestió	Simple



Dades descriptives

Denominació	Dipòsit Casa Pujó - Parcel·la 1521
Nucli Urbà	Urbanització Font del Bosc
Direcció	Carrer Montserrat, 112
Codi Postal	08773
Sup. Construïda (m2)	750
Sup. Terreny (m2)	595
Límit Nord	Amb el Carrer Montserrat
Límit Sud	Amb el Carrer Montserrat, 110
Límit Est	Amb parcel·la número 1522, actualment 114
Límit Oest	Amb parcel·la número 1520, actualment 110

Dades jurídiques

Situació patrimonial	Propietat	Tipus d'adquisició	Cessió Gratuïta
Naturalesa jurídica	DP - Servei Públic	Ús	Ús comú
Data d'adquisició	28/06/2012	Destí	Dipòsit
Cost d'adquisició	0,00		

Títol d'adquisició

Transmitent	Data	Notari
Escriptura de segregació i cessió amb data 28/06/2012 amb número de protocol 541	28/06/2012	Sra. María José Gómez Grau

Dades registrals

Data i inscripció	Tom	Llibre	Foli	Finca
10/09/2012 - 4	1754	60	87	2899

Registre de la propietat de Vilafranca del Penedès

Dades urbanístiques

Planejament	POUM	Data d'aprovació	12/07/2012
Classificació	Sòl urbà	Qualificació	Clau 5B Zona edificació aïllada: parcel·la mínima 600 m2
Tipus de sòl	Sòl urbà consolidat		

Dades cadastrals

Ref. Cadastral	Sup. Constr.	Sup. Sòl	Valor Cadastral (Sòl i Construcció)
8652711CF8985S0001B+	750,00	593,00	36.342,69

Dades econòmiques

Compte	2150	Vida útil	15
Amortització	6,67%	Valor Inventari	72.685,38 €
Valor Millores	#¡REF!	Amort. Ac Bé	0.00

Descripció Ampliada

Descripció Instal·lació de servei públic ubicat al municipi de Mediona

Observacions Provenien del Sr. José Maria Junyet Vidal propietari de la finca denominada Casa Pujol, que després de diverses segregacions era propietari de 107 hectàrees, 11 àrees, 16 centiàrees i 44 decímetres. Procedent de la finca matriu 222

Millores

Descripció	Import	Data
------------	--------	------

Dades Generals

Identificació	1061
Classificació	320201 - Instal·lació de SP
Epígraf	EPI12A
Tipus de Gestió	Simple



Dades descriptives

Denominació	Dipòsit Casa Pujó - Parcel·la 366, 367 i 368
Nucli Urbà	Urbanització Font del Bosc
Direcció	Carrer Besòs, 59
Codi Postal	08773
Sup. Construïda (m2)	771
Sup. Terreny (m2)	1.450,00
Límit Nord	Amb Carrer Francolí, 1
Límit Sud	Amb Carrer Besòs, 57
Límit Est	Amb el Carrer Besòs
Límit Oest	Amb el Carrer Francolí

Dades jurídiques

Situació patrimonial	Propietat	Tipus d'adquisició	Cessió Gratuïta
Naturalesa jurídica	DP - Servei Públic	Ús	Ús comú
Data d'adquisició	28/06/2012	Destí	Dipòsit
Cost d'adquisició	0,00		

Títol d'adquisició

Transmitent	Data	Notari
Espectura de segregació i cessió amb data 28/06/2012 amb número de protocol 541	28/06/2012	Sra. María José Gómez Grau

Dades registrals

Data i inscripció	Tom	Llibre	Foli	Finca
10/09/2012 - 4	1754	60	86	2898

Registre de la propietat de Vilafranca del Penedès

Dades urbanístiques

Planejament	POUM	Data d'aprovació	12/07/2012
Classificació	Sòl urbà	Qualificació	Clau ST1 Sistema de serveis tècnics i ambientals: abastament d'aigua
Tipus de sòl	Sòl urbà consolidat		

Dades cadastrals

Ref. Cadastral	Sup. Constr.	Sup. Sòl	Valor Cadastral (Sòl i Construcció)
7545506CF8974N0001GF	771,00	1.449,00	55.441,10

Dades econòmiques

Compte	2150	Vida útil	15
Amortització	6,67%	Valor Inventari	110.882,20 €
Valor Millores	0,00 €	Amort. Ac Bé	0.00

Descripció Ampliada

Descripció Instal·lació de servei públic ubicat al municipi de Mediona

Observacions Provenien del Sr. José Maria Junyet Vidal propietari de la finca denominada Casa Pujol, que després de diverses segregacions era propietari de 107 hectàrees, 11 àrees, 16 centiàrees i 44 decímetres. Procedent de la finca matriu 222

Millores

Descripció	Import	Data
------------	--------	------

Dades Generals

Identificació	1062
Classificació	320201 - Instal·lació de SP
Epígraf	EPI12A
Tipus de Gestió	Simple



Dades descriptives

Denominació	Dipòsit Casa Pujó - Parcel·la 1400, 1401
Nucli Urbà	Urbanització Font del Bosc
Direcció	Carrer Segre, 17
Codi Postal	08773
Sup. Construïda (m2)	750
Sup. Terreny (m2)	1054
Límit Nord	Amb Carrer Segre
Límit Sud	Amb els actuals propietaris de la finca Sr. Gustems
Límit Est	Amb la parcel·la 1402, Carrer Segre, 13
Límit Oest	Amb els actuals propietaris de la finca Sr. Gustems

Dades jurídiques

Situació patrimonial	Propietat	Tipus d'adquisició	Cessió Gratuïta
Naturalesa jurídica	DP - Servei Públic	Ús	Ús comú
Data d'adquisició	28/06/2012	Destí	Dipòsit
Cost d'adquisició	0,00		

Títol d'adquisició

Transmitent	Data	Notari
Espectura de segregació i cessió amb data 28/06/2012 amb número de protocol 541	28/06/2012	Sra. María José Gómez Grau

Dades registrals

Data i inscripció	Tom	Llibre	Foli	Finca
10/09/2012 - 4	1754	60	88	2900

Registre de la propietat de Vilafranca del Penedès

Dades urbanístiques

Planejament	POUM	Data d'aprovació	12/07/2012
Classificació	Sòl urbà	Qualificació	Clau ST1 Sistema de serveis tècnics i ambientals: abastament d'aigua
Tipus de sòl	Sòl urbà consolidat		

Dades cadastrals

Ref. Cadastral	Sup. Constr.	Sup. Sòl	Valor Cadastral (Sòl i Construcció)
7545518CF8974N0001RF	750,00	1.050,00	44.455,80

Dades econòmiques

Compte	2150	Vida útil	15
Amortització	6,67%	Valor Inventari	88.911,60 €
Valor Millores	0,00 €	Amort. Ac Bé	0.00

Descripció Ampliada

Descripció Instal·lació de servei públic ubicat al municipi de Mediona

Observacions Provenien del Sr. José Maria Junyet Vidal propietari de la finca denominada Casa Pujol, que després de diverses segregacions era propietari de 107 hectàrees, 11 àrees, 16 centiàrees i 44 decímetres. Procedent de la finca matriu 222

Millores

Descripció	Import	Data
------------	--------	------

Dades Generals

Identificació	2057
Classificació	320201 - Instal·lació de SP
Epígraf	EPI12A
Tipus de Gestió	Simple

Dades descriptives

Denominació	Deixalleria - Urbanització Font del Bosc
Nucli Urbà	Urbanització Font del Bosc
Direcció	Carrer Industria, 10
Codi Postal	08773
Sup. Construïda (m2)	0
Sup. Terreny (m2)	2863
Límit Nord	Amb c/Industria
Límit Sud	Parcialment amb parcel. c/ Avet, 11; ref.cadastral 7945615CF8974N0001KP. La titularitat de la finca pertany a OLAYA RODRIGUEZ, FRANCISCO JAVIER. - Parcialment amb parcel. c/ Avet, 1109; ref cadastral 7945614CF8974N00010P. La titularitat de la finca pertany a ALEJANDRE PRIETO, JOSE. Parcialment amb parcel la c/ Avet, 15; ref cadastral 7945613CF8974N0001MP. La titularitat de la finca pertany a BLAS LOPEZORTEGA, FRANCISCO MANUEL. Parcialment amb parcel·la c/ Avet, 17; refa cadastral 7945612CF8974N0001FP. La titularitat de la finca pertany a CALVO HERNAN, ALICIA.
Límit Est	Amb parcel·la c/ Industria, 12; referència cadastral 7945623CF8974N0001JP. La titularitat de la finca pertany a MORCILLO CHAVES, FRANCISCO JAVIER
Límit Oest	Parcialment amb parcel la av/ Maristany, 14; parcialment amb parcel·la LG restaurant Cal Maristany Mediona; ref cadastral 7945602CF8974N0001BP. La titularitat de la finca pertany a SORIA GARCIA, ANTONIO.

Dades jurídiques

Situació patrimonial	Propietat	Tipus d'adquisició	Cessió Gratuïta
Naturalesa jurídica	DP - Servei Públic	Ús	Ús comú
Data d'adquisició	22/12/2022	Destí	Deixalleria
Cost d'adquisició	0,00		

Títol d'adquisició

Transmitent	Data	Notari
Esriptura de segregació i compravenda de terreny davant el notari el Sr. Antonio-Victor García-Galan amb número de protocol 2411 i en data 22 de desembre de 2022	22/12/2022	Sr. Antonio-Victor García-Galan

Dades registrals

Data i inscripció	Tom	Llibre	Foli	Finca
Registre de la propietat de Vilafranca del Penedès				

Dades urbanístiques

Planejament	POUM	Data d'aprovació	12/07/2012
Classificació	Sòl urbà	Qualificació	Clau ST1 Sistema de serveis tècnics
Tipus de sòl	Sòl urbà consolidat		

Dades cadastrals

Ref. Cadastral	Sup. Constr.	Sup. Sòl	Valor Cadastral (Sòl i Construcció)
7945622CF8974N0001IP		2863	25.024,36 €

Dades econòmiques

Compte	2150	Vida útil	15
Amortització	6,67%	Valor Inventari	39.000,00 €
Valor Millores	7.143,28 €	Amort. Ac Bé	0.00

Descripció Ampliada

Descripció	Urbana, parcel·la de forma poligonal irregular
------------	--

Observacions	Actiu que prové de la finca matriu amb número de registre 222 anomenada Casa Pujol amb un total de 91.312,65 m2 de la qual s'ha segregat i donat l'actual bé.
--------------	---

Millores

Descripció	Import	Data
Compra material invent. - Càmeres deixalleria	7.143,28 €	30/11/2024



DRETS REALS A FAVOR



Dades Generals

Identificació	3280
Classificació	200101 - Drets reals a favor
Epígraf	EPI12B
Tipus de Gestió	Simple



Dades descriptives

Denominació	Servitud de pas construcció canonades connexió
Nucli Urbà	Urbanització Font del Bosc
Direcció	Entre urbanització Font del Bosc i Sant Elies
Codi Postal	08773
Sup. Construïda (m2)	1022,40 metres de longitud i 110 cm de diàmetre
Sup. Terreny (m2)	0
Límit Nord	Entre urbanització Font del Bosc i Sant Elies
Límit Sud	Entre urbanització Font del Bosc i Sant Elies
Límit Est	Entre urbanització Font del Bosc i Sant Elies
Límit Oest	Entre urbanització Font del Bosc i Sant Elies

Dades jurídiques

Situació patrimonial	Propietat	Tipus d'adquisició	Constitució de servitud
Naturalesa jurídica	DP - Servei Públic	Ús	Ús comú
Data d'adquisició	08/11/2024	Destí	Canonades
Cost d'adquisició	0,00		

Títol d'adquisició

Transmitent	Data	Notari
Escritura de constitució de servitud amb data 8 de novembre de 2024 amb número de protocol 1175	08/11/2024	Sr. Antonio-Víctor García-Galàn

Dades registrals

Data i inscripció	Tom	Llibre	Foli	Finca
-------------------	-----	--------	------	-------

Registre de la propietat de Vilafranca del Penedès

Dades urbanístiques

Planejament	POUM	Data d'aprovació	12/07/2012
Classificació	Sòl no urbanitzable	Qualificació	Forestal protegit clau 22
Tipus de sòl	Sòl no urbanitzable		

Dades cadastrals

Ref. Cadastral	Sup. Constr.	Sup. Sòl	Valor Cadastral (Sòl i Construcció)
----------------	--------------	----------	-------------------------------------

Dades econòmiques

Compte	2090	Vida útil	0
Amortització	0,00%	Valor Inventari	0,00 €
Valor Millores	283.814,73 €	Amort. Ac Bé	0,00 €

Descripció Ampliada

Descripció	El projecte va quedar afectat per 3 finques, de les quals:1- Finca registal 1634 amb número de referència 08121A036000110000WJ propietat de la Sra. Meritxell Juvé Vaella de l'entitat Propietat d'Espiells SA. 2- Finca registal 1633 amb número de referència 08121A037000210000WE propietat de la Sra. Meritxell Juvé Vaella de l'entitat Propietat d'Espiells SA. 3- Finca registal 228 amb número de referència 08121A036000100000WI propietat de la Sra. Meritxell Juvé Vaella de l'entitat Propietat d'Espiells SA. 4- Finca registal 2899 amb número de referència 8652711CF8985S0001BH propietat de l'Ajuntament de Mediona
-------------------	--

Observacions

Millores

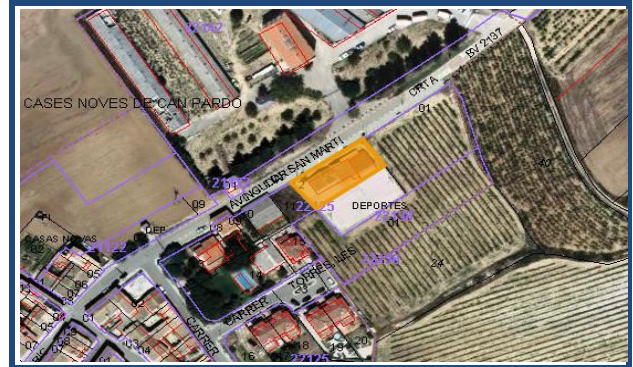
Descripció	Import	Data
Obra connexió dipòsits	273.563,37 €	30/09/2024
Obra canonades Font del Bosc	10.251,36 €	31/12/2024



CONSTRUCCIONS

Dades Generals

Identificació	1063
Classificació	110101 - Construccions
Epígraf	EPI12A
Tipus de Gestió	Simple



Dades descriptives

Denominació	Local Social AA.VV - Cases Noves
Nucli Urbà	Cases Noves de Can Pardo
Direcció	Avinguda Sant Martí, 7
Codi Postal	08773
Sup. Construïda (m2)	242
Sup. Terreny (m2)	1050
Límit Nord	Amb el camí carretera BV 2137 veïnal que va a Can Pardo en línia de 35 metres
Límit Sud	Amb la resta de finca matriu de la qual es segrega que segueix en domini del Sr. Juan Sabaté Sole
Límit Est	Amb la resta de finca matriu de la qual es segrega que segueix en domini del Sr. Juan Sabaté Sole
Límit Oest	Amb la resta de finca matriu de la qual es segrega que segueix en domini del Sr. Juan Sabaté Sole

Dades jurídiques

Situació patrimonial	Propietat	Tipus d'adquisició	Compravenda
Naturalesa jurídica	DP - Servei Públic	Ús	Ús comú
Data d'adquisició	18/04/1955	Destí	Local
Cost d'adquisició	12,02		

Títol d'adquisició

Transmitent	Data	Notari
Escritura de compravenda amb data 18 d'abril de 1955 amb número de protocol 95	18/04/1955	Sr. Carlos Chacon Rodríguez

Dades registrals

Data i inscripció	Tom	Llibre	Foli	Finca
12/09/1955 - 1	515	11	113	771

Registre de la propietat de Vilafranca del Penedès

Dades urbanístiques

Planejament	POUM	Data d'aprovació	12/07/2012
Classificació	Sòl urbà	Qualificació	Clau E1 Sistema d'equipaments: esportiu
Tipus de sòl	Sòl urbà consolidat		

Dades cadastrals

Ref. Cadastral	Sup. Constr.	Sup. Sòl	Valor Cadastral (Sòl i Construcció)
2212512CF8921S0001LH	242,00	1.325,00	48.225,31 €
2213801CF8921S0001PH		1.999,00	4.616,11 €

Dades econòmiques

Compte	2110	Vida útil	50
Amortització	2,00%	Valor Inventari	189.090,02 €
Valor Millores	230.584,68 €	Amort. Ac Bé	41.506,68 €

Descripció Ampliada

Descripció Local ubicat dins del terme municipal de Cases Noves de Can Pardo

Observacions Comparteix referència cadastral amb la finca registral 2444

Millores

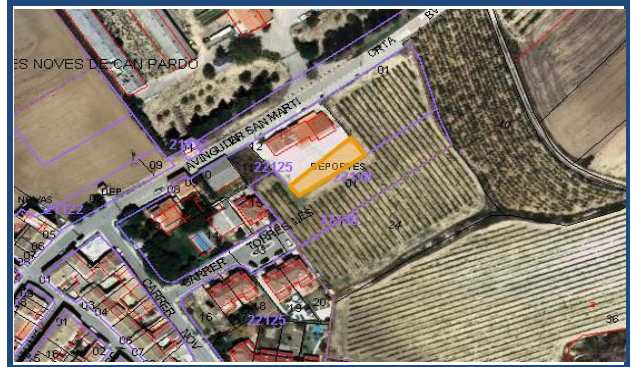
Descripció	Import	Data
Reforma del local de Cases Noves de Can Pardo	230.584,68 €	31/12/2009



INSTAL·LACIONS ESPORTIVES D'ESBARJO A L'AIRE LLIURE

Dades Generals

Identificació	1064
Classificació	110103 - Instal. esportives i d'esbarjo a l'aire lliure
Epígraf	EPI12A
Tipus de Gestió	Simple



Dades descriptives

Denominació	Camp de futbol Les Cases Noves de Can Pardo
Nucli Urbà	Cases Noves de Can Pardo
Direcció	Avinguda Doctor Sanmartí, S/N
Codi Postal	08773
Sup. Construïda (m2)	
Sup. Terreny (m2)	320
Límit Nord	Amb finca de l'Ajuntament de Mediona
Límit Sud	Amb resta de la finca de la qual es segrega
Límit Est	Amb resta de la finca de la qual es segrega
Límit Oest	Amb resta de la finca de la qual es segrega

Dades jurídiques

Situació patrimonial	Propietat	Tipus d'adquisició	Segregació i compra
Naturalesa jurídica	DP - Servei Públic	Ús	Ús comú
Data d'adquisició	22/05/1991	Destí	Equipament
Cost d'adquisició	2.043,00		

Títol d'adquisició

Transmitent	Data	Notari
Escriptura de segregació i compra amb data 22 de maig de 1991 amb número de protocol 495	22/05/1991	Sr. José Esteban Granados González

Dades registrals

Data i inscripció	Tom	Llibre	Foli	Finca
05/06/1991 - 1	1065	38	126	2444

Registre de la propietat de Vilafranca del Penedès

Dades urbanístiques

Planejament	POUM	Data d'aprovació	12/07/2012
Classificació	Sòl urbà	Qualificació	E1 Sistema d'equipaments: esportiu
Tipus de sòl	Sòl urbà consolidat		

Dades cadastrals

Ref. Cadastral	Sup. Constr.	Sup. Sòl	Valor Cadastral (Sòl i Construcció)
2212512CF8921S0001LH	242,00	1.325,00	48.225,31

Dades econòmiques

Compte	2110	Vida útil	30
Amortització	3,33%	Valor Inventari	96.450,62 €
Valor Millores	0,00 €	Amort. Ac Bé	0.00

Descripció Ampliada

Descripció Camp de futbol que pertany al terme municipal Cases Noves de Can Pardo de Mediona

Observacions Prové de la finca matriu 404, la qual es va fer una segregació i acte seguit la compra de la finca

Millores

Descripció	Import	Data
------------	--------	------

B



PETITES CONSTRUCCIONS

Dades Generals

Identificació	1065
Classificació	120101 - Petites Construccions
Epígraf	EPI31
Tipus de Gestió	Simple



Dades descriptives

Denominació	Pou de Cases Noves
Nucli Urbà	Cases Noves de Can Pardo
Direcció	Polígon 22, parcel·la 26
Codi Postal	08773
Sup. Construïda (m2)	
Sup. Terreny (m2)	18
Límit Nord	Dins de la finca matriu propietat de la Sra. Maria Pujadas Sabaté
Límit Sud	Dins de la finca matriu propietat de la Sra. Maria Pujadas Sabaté
Límit Est	Dins de la finca matriu propietat de la Sra. Maria Pujadas Sabaté
Límit Oest	Dins de la finca matriu propietat de la Sra. Maria Pujadas Sabaté

Dades jurídiques

Situació patrimonial	Propietat	Tipus d'adquisició	Cessió Gratuïta
Naturalesa jurídica	Patrimonial	Ús	Ús comú
Data d'adquisició	11/04/2006	Destí	Pou
Cost d'adquisició	0,00		

Títol d'adquisició

Transmitent	Data
Acord plenari de data 11 d'abril de 2006, el ple de l'ajuntament aprova formalitzar amb la Sra. Maria Pujadas un conveni de col·laboració mútua, per l'explotació del pou	11/04/2006

per l'empresa del pou

Dades registrals

Data i inscripció	Tom	Llibre	Foli	Finca
-------------------	-----	--------	------	-------

Registre de la propietat de Vilafranca del Penedès

Dades urbanístiques

Planejament	POUM	Data d'aprovació	12/07/2012
Classificació	Sòl no urbanitzable	Qualificació	Clau 21 Agrícola protegit
Tipus de sòl	Sòl no urbanitzable		

Dades cadastrals

Ref. Cadastral	Sup. Constr.	Sup. Sòl	Valor Cadastral (Sòl i Construcció)
----------------	--------------	----------	-------------------------------------

Dades econòmiques

Compte	2110	Vida útil	15
Amortització	6,67%	Valor Inventari	4.583,82 €
Valor Millores	0,00 €	Amort. Ac Bé	0.00

Descripció Ampliada

Descripció	Pou ubicat dins del terme municipal de Cases Noves de Can Pardo
------------	---

Observacions

Millores

Descripció	Import	Data
------------	--------	------

Dades Generals

Identificació	1066
Classificació	120101 - Petites Construccions
Epígraf	EPI31
Tipus de Gestió	Simple



Dades descriptives

Denominació	Pou d'aigua potable de Cases Noves
Nucli Urbà	Cases Noves de Can Pardo
Direcció	Av. Doctor San Martí, S/N
Codi Postal	08773
Sup. Construïda (m2)	12,00
Sup. Terreny (m2)	620,00
Límit Nord	Amb finca privada
Límit Sud	Amb Avinguda del Dr. San Martí
Límit Est	Amb finca privada
Límit Oest	Amb finca privada

Dades jurídiques

Situació patrimonial	Propietat	Tipus d'adquisició	Inspecció física o inventari
Naturalesa jurídica	Patrimonial	Ús	Ús comú
Data d'adquisició	31/12/2008	Destí	Pou
Cost d'adquisició	0,00		

Títol d'adquisició

Transmitent	Data
-------------	------

Dades registrals

Data i inscripció	Tom	Llibre	Foli	Finca
-------------------	-----	--------	------	-------

Registre de la propietat de Vilafranca del Penedès

Dades urbanístiques

Planejament	POUM	Data d'aprovació	12/07/2012
Classificació	Sòl urbà	Qualificació	Clau 2A Zona d'ordenació tradicional: eixample entre mitgeres
Tipus de sòl	Sòl urbà consolidat		

Dades cadastrals

Ref. Cadastral	Sup. Constr.	Sup. Sòl	Valor Cadastral (Sòl i Construcció)
----------------	--------------	----------	-------------------------------------

Dades econòmiques

Compte	2110	Vida útil	15
Amortització	6,67%	Valor Inventari	15.255,88 €
Valor Millores	0,00 €	Amort. Ac Bé	0.00

Descripció Ampliada

Descripció	Pou d'aigua potable situat a les Cases Noves de Can Pardo, que subministra aigua potable al barri del mateix nom, accionat mitjançant motor bomba i font pública
-------------------	--

Observacions**Millores**

Descripció	Import	Data
------------	--------	------

Dades Generals

Identificació	1067
Classificació	120101 - Petites Construccions
Epígraf	EPI31
Tipus de Gestió	Simple



Dades descriptives

Denominació	Pou Cases Noves - Parc Infantil
Nucli Urbà	Cases Noves de Can Pardo
Direcció	Carrer Sant Enric, S/N
Codi Postal	08773
Sup. Construïda (m2)	
Sup. Terreny (m2)	
Límit Nord	Amb finca privada
Límit Sud	Límit amb el terme municipal
Límit Est	Carrer Sant Enric
Límit Oest	Amb Parc infantil

Dades jurídiques

Situació patrimonial	Propietat	Tipus d'adquisició	Inspecció física o inventari
Naturalesa jurídica	Patrimonial	Ús	Ús comú
Data d'adquisició	31/12/2008	Destí	Pou
Cost d'adquisició	0,00		

Títol d'adquisició

Transmitent		Data
-------------	--	------

Dades registrals

Data i inscripció	Tom	Llibre	Foli	Finca
-------------------	-----	--------	------	-------

Registre de la propietat de Vilafranca del Penedès

Dades urbanístiques

Planejament	POUM	Data d'aprovació	12/07/2012
Classificació	Sòl urbà	Qualificació	P2 Sistema d'espais lliures. Places
Tipus de sòl	Sòl urbà consolidat		

Dades cadastrals

Ref. Cadastral	Sup. Constr.	Sup. Sòl	Valor Cadastral (Sòl i Construcció)
----------------	--------------	----------	-------------------------------------

Dades econòmiques

Compte	2110	Vida útil	15
Amortització	6,67%	Valor Inventari	0,00 €
Valor Millores	0,00 €	Amort. Ac Bé	0,00 €

Descripció Ampliada

Descripció	Pou situat al terme municipal de Cases Noves de Can Pardo
------------	---

Observacions**Millores**

Descripció	Import	Data
------------	--------	------



TERRENYS URBANS

Dades Generals

Identificació	1068
Classificació	120101 - Terreny
Epígraf	EPI12A
Tipus de Gestió	Simple



Dades descriptives

Denominació	Terreny Depuradora Cases Noves de Can Pardo EDAR
Nucli Urbà	Cases Noves de Can Pardo
Direcció	Carrer Olivella, S/N
Codi Postal	08773
Sup. Construïda (m2)	
Sup. Terreny (m2)	700
Límit Nord	Línia quebrada de 4 trams, d'aproximadament uns 78 metres de longitud, amb la pròpia finca la Torreta de la qual es segrega
Límit Sud	En línia sensiblement ondulada de 76 metres de longitud aproximadament, amb el Camí de Cases Noves a la Muntanya o Camí de Rierada
Límit Est	Amb les sendes línies rectes, amb finca matriu d'on es segrega
Límit Oest	Amb les sendes línies rectes, amb finca matriu d'on es segrega

Dades jurídiques

Situació patrimonial	Propietat	Tipus d'adquisició	Compravenda
Naturalesa jurídica	Servei públic	Ús	Ús comú
Data d'adquisició	17/09/1981	Destí	Terreny
Cost d'adquisició	1.733,00		

Títol d'adquisició

Transmitent	Data	Notari
Escriptura de compravenda amb data 17 de setembre de 1981 amb número de protocol 594.	17/09/1981	Sr. José Galván Ascanio

Dades registrals

Data i inscripció	Tom	Llibre	Foli	Finca
29/03/1982 - 1	850	27	109	1904

Registre de la propietat de Vilafranca del Penedès

Dades urbanístiques

Planejament	POUM	Data d'aprovació	12/07/2012
Classificació	Sòl no urbanitzable	Qualificació	ST3 Sistema Serveis Tècnics
Tipus de sòl	Sòl no urbanitzable		

Dades cadastrals

Ref. Cadastral	Sup. Constr.	Sup. Sòl	Valor Cadastral (Sòl i Construcció)
08121A02200051000WS			

Dades econòmiques

Compte	2100	Vida útil	0
Amortització	0,00%	Valor Inventari	0,00 €
Valor Millores	4.432,02 €	Amort. Ac Bé	0.00

Descripció Ampliada

Descripció	Terreny amb una edificació
-------------------	----------------------------

Observacions Aquest actiu està relacionat amb el bé ID 1299

Millores

Descripció	Import	Data
------------	--------	------



INSTAL·LACIONS DE SERVEI PÚBLIC

Dades Generals

Identificació	1299
Classificació	320201 - Instal·lació de Servei Públic
Epígraf	EPI12A
Tipus de Gestió	Simple



Dades descriptives

Denominació	Depuradora Cases Noves de Can Pardo EDAR
Nucli Urbà	Cases Noves de Can Pardo
Direcció	Carrer Olivella, S/N
Codi Postal	08773
Sup. Construïda (m2)	470
Sup. Terreny (m2)	700
Límit Nord	Línia quebrada de 4 trams, d'aproximadament uns 78 metres de longitud, amb la pròpia finca la Torreta de la qual es segrega
Límit Sud	En línia sensiblement ondulada de 76 metres de longitud aproximadament, amb el Camí de Cases Noves a la Muntanya o Camí de Rierada
Límit Est	Amb les sendes línies rectes, amb finca matriu d'on es segrega
Límit Oest	Amb les sendes línies rectes, amb finca matriu d'on es segrega

Dades jurídiques

Situació patrimonial	Propietat	Tipus d'adquisició	Mitjans propis
Naturalesa jurídica	Servei públic	Ús	Ús comú
Data d'adquisició	31/07/2018	Destí	Depuradora
Cost d'adquisició	0,00		

Títol d'adquisició

Transmitent	Data	Notari
Projecte de construcció de la noda EDAR de les Cases Noves de Can Pardo amb data juliol de 2018, empresa, Mancomunitat, penedes/garraf	31/07/2018	

Títol d'adquisició II

Transmitent	Data	Notari
Escriptura de declaració d'obra nova davant el notari el Sr. César Martín Penedès amb número de protocol 1500 en data 22 de novembre de 2023	22/11/2023	Sr. César Martín Penedès

Dades registrals

Data i inscripció	Tom	Llibre	Foli	Finca
Registre de la propietat de Vilafranca del Penedès				

Dades urbanístiques

Planejament	POUM	Data d'aprovació	12/07/2012
Classificació	Sòl no urbanitzable	Qualificació	ST3 Sistema Serveis Tècnics
Tipus de sòl	Sòl no urbanitzable		

Dades cadastrals

Ref. Cadastral	Sup. Constr.	Sup. Sòl	Valor Cadastral (Sòl i Construcció)
----------------	--------------	----------	-------------------------------------

Dades econòmiques

Compte	2100	Vida útil	15
Amortització	10,00%	Valor Inventari	313.034,78 €
Valor Millores	0,00 €	Amort. Ac Bé	0.00

Descripció Ampliada

Descripció

Observacions Aquest bé està relacionat amb l'ID 1068

Millores

Descripció	Import	Data
------------	--------	------

Construcció EDARS St. J de Mediona i C. Noves	4.834,19 €	31/12/2018
Depuradora Sant Joan i Cases Noves	4.432,02 €	31/12/2017
Construcció EDARS St. J de Mediona i C. Noves	255.708,54 €	31/12/2019
Construcció EDARS St. J de Mediona i C. Noves	48.060,03 €	31/12/2020
Manteniment i explotació EDAR	3.771,93 €	16/12/2021



CONSTRUCCIONS

Dades Generals

Identificació	1069
Classificació	110101 - Construccions
Epígraf	EPI12A
Tipus de Gestió	Simple



Dades descriptives

Denominació	Escola Renaixença
Nucli Urbà	Sant Pere Sacarrera
Direcció	Carrer Escoles, S/N
Codi Postal	08773
Sup. Construïda (m2)	251,00
Sup. Terreny (m2)	500,00
Límit Nord	En línia recta de 25 metres amb la pròpia finca heretat San Pere Sacarrera de la qual es segrega
Límit Sud	En línia recta de 25 metres
Límit Est	En línia recta de 25 metres, també amb finca matriu de la qual es segrega
Límit Oest	En línia recta de 20 metres amb el Camí de Can Poquet

Dades jurídiques

Situació patrimonial	Propietat	Tipus d'adquisició	Cessió Gratuïta
Naturalesa jurídica	DP - Servei Públic	Ús	Ús comú
Data d'adquisició	12/08/1982	Destí	Equipament
Cost d'adquisició	0,00		

Títol d'adquisició

Transmitent	Data	Notari
Escriptura de cessió gratuïta amb data 12 d'agost de 1982 amb número de protocol 652. Donació per part del Sr. Josep Maria Junyent Vidal	12/08/1982	Sr. José Galván Ascanio

Dades registrals

Data i inscripció	Tom	Llibre	Foli	Finca
03/09/1983 -1	870	29	19	1989

Registre de la propietat de Vilafranca del Penedès

Dades urbanístiques

Planejament	POUM	Data d'aprovació	12/07/2012
Classificació	Sòl urbà	Qualificació	Clau E2Sistema d'equipaments: docent
Tipus de sòl	Delimitat		

Dades cadastrals

Ref. Cadastral	Sup. Constr.	Sup. Sòl	Valor Cadastral (Sòl i Construcció)
7640201CF8974S0001JK	121	188	17.902,01
7640202CF8974S0001EK	130	558	19.518,56
7640203CF8974S0001SK		732	4.551,42
7641402CF8974S0001HK		3454	21.804,09

Dades econòmiques

Compte	2110	Vida útil	50
Amortització	2,00%	Valor Inventari	74.841,14 €
Valor Millores	109.072,21 €	Amort. Ac Bé	0.00

Descripció Ampliada

Descripció Construcció destinada a l'Escola Renaixença, dins del terme municipal de Sant Pere Sacarrera

Observacions Finca composta per 4 referències cadastrals, les quals pertanyen a les dependències de l'escola. Porció de terreny de superfície 658 metres quadrats situat al Terme de Mediona, Barri de Sant Pere Sacarrera, situats al costat de les Escoles de l'esmentat Barri. Sobre aquest terreny està construïda la Pista Poliesportiva de Sant Pere Sacarrera. Terreny cedit per el Sr. Josep Poch Tutusaus sobre el qual tenia un dret d'aparceria, a canvi de la cessió en propietat de 1105 metres quadrats que seran propietat de l'Ajuntament de Mediona (7640203CF8974S0001SK).

Millores

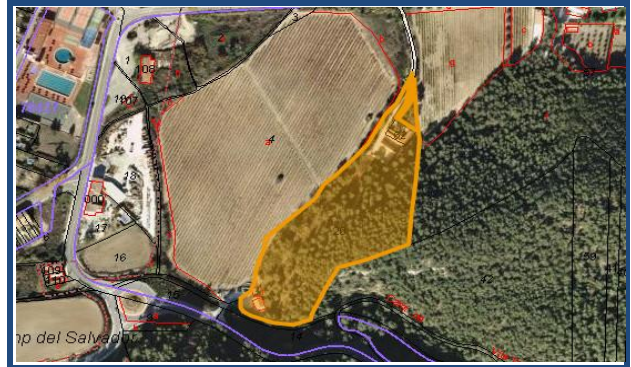
Descripció	Import	Data
Instal·lació caldera gas Escola Renaixen	7.000,00 €	31/12/2016
Inversions reposicions Ed. Municipals - Millores	13.285,20 €	27/11/2024
Compra material - Jocs per Renaixença	3.230,01 €	30/10/2024



CEMENTIRI

Dades Generals

Identificació	1070
Classificació	110102 - Cementiris
Epígraf	EPI12A
Tipus de Gestió	Simple



Dades descriptives

Denominació	Parcel·la on s'ubica el Cementiri
Nucli Urbà	Sant Pere Sacarrera
Direcció	Polígon 37 Parcel·la 20 CAN PUJOL
Codi Postal	08773
Sup. Construïda (m2)	
Sup. Terreny (m2)	16.623,00
Límit Nord	Amb camí
Límit Sud	Torrent, Antonia Prat, d'Igualada i Florència Valls
Límit Est	José Sierra Massana, de Barcelona
Límit Oest	Amb camí

Dades jurídiques

Situació patrimonial	Propietat	Tipus d'adquisició	Compra
Naturalesa jurídica	DP - Servei Públic	Ús	Ús comú
Data d'adquisició	21/04/2009	Destí	Cementiri
Cost d'adquisició	29.178,00		

Títol d'adquisició

Transmitent	Data	Notari
Espectura de compravenda amb data 21 d'abril de 2009 amb número de protocol 683	21/04/2009	Sr. Manuel Marió Vila

Dades registrals

Data i inscripció	Tom	Llibre	Foli	Finca
18/03/2008 - 2	1975	68	22	2470

Registre de la propietat de Vilafranca del Penedès

Dades urbanístiques

Planejament	POUM	Data d'aprovació	12/07/2012
Classificació	Sòl no urbanitzable	Qualificació	Clau 21 Agrícola protegit
Tipus de sòl	Sòl no urbanitzable		

Dades cadastrals

Ref. Cadastral	Sup. Constr.	Sup. Sòl	Valor Cadastral (Sòl i Construcció)
08121A037000200000WJ		16.227,00	152,23

Dades econòmiques

Compte	2110	Vida útil	50
Amortització	2,00%	Valor Inventari	23.925,96 €
Valor Millores	0,00 €	Amort. Ac Bé	5.252,04 €

Descripció Ampliada

Descripció Cementiri ubicat entre Sant Pere Sacarrera i la Urbanització Font del Bosc

Observacions Escriptura de llegat amb data 1 d'octubre de 2007 amb número de protocol 3127 davant notari Sr. Miguel Alemany Escapa, on els germans Figuerola Gili accepten el llegat i l'herència de la seva mare única heredera de la finca 2470, entre d'altres. La Parròquia de Sant Pere Sacarrera va ocupar durant els anys 60 aquesta parcel·la, amb el permís verbal de la família Gili Tutusaus, els terrenys situats a la parcel·la 20 del polígon 37, per construir el cementiri de Sant Pere Sacarrera, la parròquia va cedir a l'Ajuntament la gestió d'aquest cementiri. Les seves dades registrals són: Vilafranca del Penedès; Tom 515; Llibre 11; Foli 175; Finca 788; Incs. 1; Data Inscrit. 06/10/1956

Millores

Descripció	Import	Data
------------	--------	------



INSTAL·LACIONS DE SERVEI PÚBLIC



Dades Generals

Identificació	3278
Classificació	320201 - Instal. Servei Públic
Epígraf	EPI12A
Tipus de Gestió	Simple

Dades descriptives

Denominació	Bassa prevenció incendis
Nucli Urbà	Sant Pere Sacarrera
Direcció	Sector Mas Llumà
Codi Postal	08773
Sup. Construïda (m2)	
Sup. Terreny (m2)	
Límit Nord	Part del Sector de Mas Llumà
Límit Sud	Part del Sector de Mas Llumà
Límit Est	Part del Sector de Mas Llumà
Límit Oest	Part del Sector de Mas Llumà

Dades jurídiques

Situació patrimonial	Propietat	Tipus d'adquisició	Compra
Naturalesa jurídica	DP - Servei Públic	Ús	Ús comú
Data d'adquisició	15/11/2024	Destí	Bassa
Cost d'adquisició	47.946,25 €		

Títol d'adquisició

Transmitent	Data	Notari
Resolució d'alcaldia número 2024DECR000206	15/11/2024	

Dades registrals

Data i inscripció	Tom	Llibre	Foli	Finca
-------------------	-----	--------	------	-------

Registre de la propietat de Vilafranca del Penedès

Dades urbanístiques

Planejament	POUM	Data d'aprovació	12/07/2012
Classificació	Sòl no urbanitzable	Qualificació	Clau 21 Agrícola protegit
Tipus de sòl	Sòl no urbanitzable		

Dades cadastrals

Ref. Cadastral	Sup. Constr.	Sup. Sòl	Valor Cadastral (Sòl i Construcció)
----------------	--------------	----------	-------------------------------------

Dades econòmiques

Compte	2150	Vida útil	15
Amortització	10,00%	Valor Inventari	47.946,25 €
Valor Millores	0,00 €	Amort. Ac Bé	0,00 €

Descripció Ampliada

Descripció	Bossa per la prevenció d'incendis forestals a Mas Llumà.
-------------------	--

Observacions**Millores**

Descripció	Import	Data
------------	--------	------



CONSTRUCCIONS

Dades Generals

Identificació	1071
Classificació	110101 - Construccions
Epígraf	EPI12A
Tipus de Gestió	Simple



Dades descriptives

Denominació	Local social - Sant Elies
Nucli Urbà	Sant Elies
Direcció	Carrer Ú, 1
Codi Postal	08773
Sup. Construïda (m2)	
Sup. Terreny (m2)	5854
Límit Nord	Carrer Ú
Límit Sud	Finca matriu
Límit Est	Finca matriu
Límit Oest	Finca matriu

Dades jurídiques

Situació patrimonial	Propietat	Tipus d'adquisició	Inspecció física o inventari
Naturalesa jurídica	DP - Servei Públic	Ús	Ús comú
Data d'adquisició	31/12/2008	Destí	Local
Cost d'adquisició	0,00		

Títol d'adquisició

Transmitent	Data	Notari
-------------	------	--------

Dades registrals

Data i inscripció	Tom	Llibre	Foli	Finca
-------------------	-----	--------	------	-------

Registre de la propietat de Vilafranca del Penedès

Dades urbanístiques

Planejament	POUM	Data d'aprovació	12/07/2012
Classificació	Sòl urbà	Qualificació	E1 Sistema d'equipaments: esportiu
Tipus de sòl	Sòl urbà consolidat		

Dades cadastrals

Ref. Cadastral	Sup. Constr.	Sup. Sòl	Valor Cadastral (Sòl i Construcció)
----------------	--------------	----------	-------------------------------------

Dades econòmiques

Compte	2110	Vida útil	50
Amortització	2,00%	Valor Inventari	0,00 €
Valor Millores	12.644,50 €	Amort. Ac Bé	0,00 €

Descripció Ampliada

Descripció	Local social ubicat dins del terme municipal de Sant Elies
-------------------	--

Observacions	El terreny es de l'Ajuntament de Mediona, la construcció pertany a l'Associació de veïns
---------------------	--

Millores

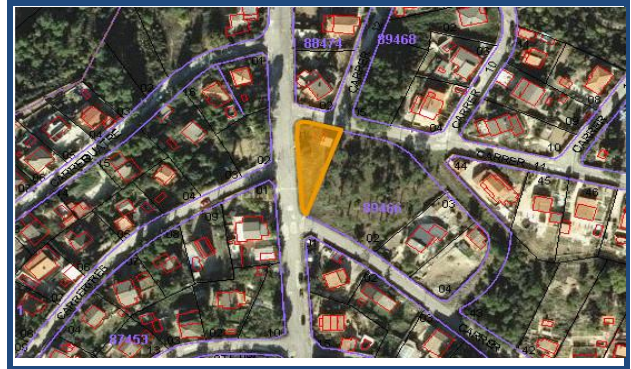
Descripció	Import	Data
Adequació acústica	12.644,50 €	13/12/2020



PARCS, PASSEIGS I JARDINS

Dades Generals

Identificació	1072
Classificació	120103 - Parcs, Passeigs i Jardins
Epígraf	EPI11A
Tipus de Gestió	Simple



Dades descriptives

Denominació	Zona Verda Carrer Nou
Nucli Urbà	Sant Elies
Direcció	Carrer Nou, 1
Codi Postal	08773
Sup. Construïda (m2)	
Sup. Terreny (m2)	494
Límit Nord	Amb Carrer 11
Límit Sud	Amb Carrer 1
Límit Est	Amb finca privada
Límit Oest	Amb Carrer 1

Dades jurídiques

Situació patrimonial	Propietat	Tipus d'adquisició	Cessió Gratuïta
Naturalesa jurídica	DS - Ús Públic	Ús	Ús comú
Data d'adquisició	31/12/2008	Destí	Zona Verda
Cost d'adquisició	0,00		

Títol d'adquisició

Transmitent	Data	Notari
-------------	------	--------

Dades registrals

Data i inscripció	Tom	Llibre	Foli	Finca
--------------------------	------------	---------------	-------------	--------------

Registre de la propietat de Vilafranca del Penedès

Dades urbanístiques

Planejament	POUM	Data d'aprovació	12/07/2012
Classificació	Sòl urbà	Qualificació	Clau P Sistema d'espais lliures
Tipus de sòl	Sòl urbà no consolidat		

Dades cadastrals

Ref. Cadastral	Sup. Constr.	Sup. Sòl	Valor Cadastral (Sòl i Construcció)
8946601CF8984N0001YF		494	2.263,51

Dades econòmiques

Compte	2120	Vida útil	10
Amortització	10,00%	Valor Inventari	4.527,02 €
Valor Millores	0,00 €	Amort. Ac Bé	0,00 €

Descripció Ampliada

Descripció	Zona verda ubicada al terme municipal de Sant Elies
-------------------	---

Observacions**Millores**

Descripció	Import	Data
-------------------	---------------	-------------



CONSTRUCCIONS

Dades Generals

Identificació	1073
Classificació	110101 - Construccions
Epígraf	EPI12A
Tipus de Gestió	Simple



Dades descriptives

Denominació	Local social - Monterrei
Nucli Urbà	Urbanització Monterrei Parc
Direcció	Urbanització Monterrei Parc
Codi Postal	08773
Sup. Construïda (m2)	52,00
Sup. Terreny (m2)	1009
Límit Nord	Urbanització Monterrei Parc
Límit Sud	Urbanització Monterrei Parc
Límit Est	Urbanització Monterrei Parc
Límit Oest	Urbanització Monterrei Parc

Dades jurídiques

Situació patrimonial	Propietat	Tipus d'adquisició	Inspecció física o inventari
Naturalesa jurídica	DP - Servei Públic	Ús	Ús comú
Data d'adquisició	31/12/2008	Destí	Local
Cost d'adquisició	0,00		

Títol d'adquisició

Transmitent	Data	Notari
-------------	------	--------

Dades registrals

Data i inscripció	Tom	Llibre	Foli	Finca
-------------------	-----	--------	------	-------

Registre de la propietat de Vilafranca del Penedès

Dades urbanístiques

Planejament	POUM	Data d'aprovació	12/07/2012
Classificació	Sòl urbà	Qualificació	Clau P2 Sistema d'espais lliures. Places
Tipus de sòl	Sòl urbà consolidat		

Dades cadastrals

Ref. Cadastral	Sup. Constr.	Sup. Sòl	Valor Cadastral (Sòl i Construcció)
7717202CF8971N0001JT	52	1009	36.706,20

Dades econòmiques

Compte	2110	Vida útil	50
Amortització	2,00%	Valor Inventari	73.412,40 €
Valor Millores	0,00 €	Amort. Ac Bé	0,00 €

Descripció Ampliada

Descripció Local social ubicat dins del terme municipal de Monterrei

Observacions El terreny es de l'Ajuntament de Mediona, la construcció pertany a l'Associació de veïns

Millores

Descripció	Import	Data
------------	--------	------



TERRENYS URBANS

Dades Generals

Identificació	1074
Classificació	100101 - Terrenys urbans
Epígraf	EPI31
Tipus de Gestió	Simple



Dades descriptives

Denominació	Terreny Ubr.. Monterrei, 29
Nucli Urbà	Urbanització Monterrei Parc
Direcció	Urbanització Monterrei Parc, 29
Codi Postal	08773
Sup. Construïda (m2)	
Sup. Terreny (m2)	922
Límit Nord	Zona Verda
Límit Sud	Finca privada
Límit Est	Ronda Monterrei
Límit Oest	Finca privada

Dades jurídiques

Situació patrimonial	Propietat	Tipus d'adquisició	Inspecció física o inventari
Naturalesa jurídica	Patrimonial	Ús	Ús comú
Data d'adquisició	31/12/2008	Destí	Terreny
Cost d'adquisició	0,00		

Títol d'adquisició

Transmitent	Data	Notari
-------------	------	--------

Dades registrals

Data i inscripció	Tom	Llibre	Foli	Finca
-------------------	-----	--------	------	-------

Registre de la propietat de Vilafranca del Penedès

Dades urbanístiques

Planejament	POUM	Data d'aprovació	12/07/2012
Classificació	Sòl urbà	Qualificació	Clau 5B Zona edificació aïllada
Tipus de sòl	Sòl urbà consolidat		

Dades cadastrals

Ref. Cadastral	Sup. Constr.	Sup. Sòl	Valor Cadastral (Sòl i Construcció)
7818406CF8971N0001ST		922	11.979,10

Dades econòmiques

Compte	2100	Vida útil	0
Amortització	0,00%	Valor Inventari	23.958,20 €
Valor Millores	0,00 €	Amort. Ac Bé	0,00 €

Descripció Ampliada

Descripció	Terreny ubicat
------------	----------------

Observacions**Millores**

Descripció	Import	Data
------------	--------	------



PARCS, PASSEIGS I JARDINS

Dades Generals

Identificació	1075
Classificació	120103 - Parcs, Passeigs i Jardins
Epígraf	EPI11A
Tipus de Gestió	Simple



Dades descriptives

Denominació	Zona Verda Ubr. Monterrei
Nucli Urbà	Urbanització Monterrei Parc
Direcció	Urbanització Monterrei Parc
Codi Postal	08773
Sup. Construïda (m2)	
Sup. Terreny (m2)	895
Límit Nord	Amb el límit del terme
Límit Sud	Amb Local social
Límit Est	Amb Ronda de Monterrei
Límit Oest	Amb el límit del terme

Dades jurídiques

Situació patrimonial	Propietat	Tipus d'adquisició	Cessió Gratuïta
Naturalesa jurídica	DS - Ús Públic	Ús	Ús comú
Data d'adquisició	31/12/2008	Destí	Zona Verda
Cost d'adquisició	0,00		

Títol d'adquisició

Transmitent	Data	Notari
-------------	------	--------

Dades registrals

Data i inscripció	Tom	Llibre	Foli	Finca
-------------------	-----	--------	------	-------

Registre de la propietat de Vilafranca del Penedès

Dades urbanístiques

Planejament	POUM	Data d'aprovació	12/07/2012
Classificació	Sòl urbà	Qualificació	P2 Sistema d'espais lliures. Places
Tipus de sòl	Sòl urbà consolidat		

Dades cadastrals

Ref. Cadastral	Sup. Constr.	Sup. Sòl	Valor Cadastral (Sòl i Construcció)
7717201CF8971N0001IT		895	3.531,11

Dades econòmiques

Compte	2120	Vida útil	10
Amortització	10,00%	Valor Inventari	7.062,22 €
Valor Millores	0,00 €	Amort. Ac Bé	0,00 €

Descripció Ampliada

Descripció	Zona verda ubicada al terme municipal de la Urbanització Monterrei Parc
-------------------	---

Observacions**Millores**

Descripció	Import	Data
------------	--------	------

Dades Generals

Identificació	1076
Classificació	120103 - Parcs, Passeigs i Jardins
Epígraf	EPI11A
Tipus de Gestió	Simple



Dades descriptives

Denominació	Zona Verda Ubr. Monterrei
Nucli Urbà	Urbanització Monterrei Parc
Direcció	Urbanització Monterrei Parc
Codi Postal	08773
Sup. Construïda (m2)	
Sup. Terreny (m2)	670,00
Límit Nord	Amb el límit del terme
Límit Sud	Amb Ronda de Monterrei
Límit Est	Amb el límit del terme
Límit Oest	Amb el límit del terme

Dades jurídiques

Situació patrimonial	Propietat	Tipus d'adquisició	Cessió Gratuïta
Naturalesa jurídica	DS - Ús Públic	Ús	Ús comú
Data d'adquisició	31/12/2008	Destí	Zona Verda
Cost d'adquisició	0,00		

Títol d'adquisició

Transmitent	Data	Notari
-------------	------	--------

Dades registrals

Data i inscripció	Tom	Llibre	Foli	Finca
-------------------	-----	--------	------	-------

Registre de la propietat de Vilafranca del Penedès

Dades urbanístiques

Planejament	POUM	Data d'aprovació	12/07/2012
Classificació	Sòl urbà	Qualificació	P1 Sistema d'espais lliures. Parcs
Tipus de sòl	Sòl urbà consolidat		

Dades cadastrals

Ref. Cadastral	Sup. Constr.	Sup. Sòl	Valor Cadastral (Sòl i Construcció)
7919601CF8971N0001KT		670	2.643,39

Dades econòmiques

Compte	2120	Vida útil	10
Amortització	10,00%	Valor Inventari	5.286,78 €
Valor Millores	0,00 €	Amort. Ac Bé	0,00 €

Descripció Ampliada

Descripció	Zona verda ubicada al terme municipal de la Urbanització Monterrei Parc
------------	---

Observacions**Millores**

Descripció	Import	Data
------------	--------	------

Dades Generals

Identificació	1077
Classificació	120103 - Parcs, Passeigs i Jardins
Epígraf	EPI11A
Tipus de Gestió	Simple



Dades descriptives

Denominació	Zona Verda Ubr. Monterrei
Nucli Urbà	Urbanització Monterrei Parc
Direcció	Urbanització Monterrei Parc
Codi Postal	08773
Sup. Construïda (m2)	
Sup. Terreny (m2)	1928,00
Límit Nord	Amb zona verda
Límit Sud	Amb finca privada
Límit Est	Amb el límit del terme
Límit Oest	Amb Ronda de Monterrei

Dades jurídiques

Situació patrimonial	Propietat	Tipus d'adquisició	Cessió Gratuïta
Naturalesa jurídica	DS - Ús Públic	Ús	Ús comú
Data d'adquisició	31/12/2008	Destí	Zona Verda
Cost d'adquisició	0,00		

Títol d'adquisició

Transmitent	Data	Notari
-------------	------	--------

Dades registrals

Data i inscripció	Tom	Llibre	Foli	Finca
-------------------	-----	--------	------	-------

Registre de la propietat de Vilafranca del Penedès

Dades urbanístiques

Planejament	POUM	Data d'aprovació	12/07/2012
Classificació	Sòl urbà	Qualificació	P1 Sistema d'espais lliures. Parcs
Tipus de sòl	Sòl urbà consolidat		

Dades cadastrals

Ref. Cadastral	Sup. Constr.	Sup. Sòl	Valor Cadastral (Sòl i Construcció)
7919615CF8971N0001WT		1928	23.031,92

Dades econòmiques

Compte	2120	Vida útil	10
Amortització	10,00%	Valor Inventari	46.063,84 €
Valor Millores	0,00 €	Amort. Ac Bé	0,00 €

Descripció Ampliada

Descripció	Zona verda ubicada al terme municipal de la Urbanització Monterrei Parc
------------	---

Observacions**Millores**

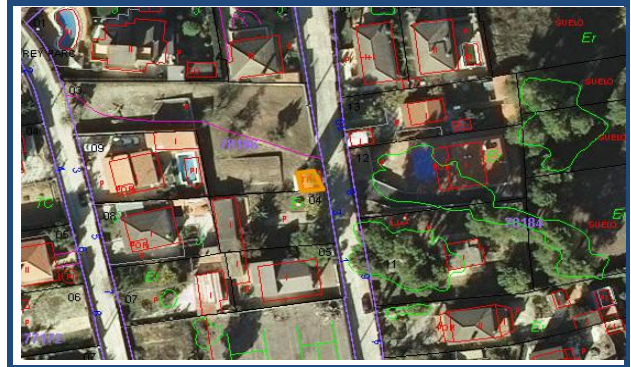
Descripció	Import	Data
------------	--------	------



INSTAL·LACIÓ DE SERVEI PÚBLIC

Dades Generals

Identificació	1078
Classificació	320201 - Instal·lació de SP
Epígraf	EPI12A
Tipus de Gestió	Simple



Dades descriptives

Denominació	Caseta servei tècnic
Nucli Urbà	Urbanització Monterrei Parc
Direcció	Carrer de Dalt, S/N
Codi Postal	08773
Sup. Construïda (m2)	19,00
Sup. Terreny (m2)	1142,00
Límit Nord	Amb finca major
Límit Sud	Amb finca major
Límit Est	Amb finca major
Límit Oest	Amb Martin Traver

Dades jurídiques

Situació patrimonial	Propietat	Tipus d'adquisició	Inspecció física o inventari
Naturalesa jurídica	DP - Servei Públic	Ús	Ús comú
Data d'adquisició	14/05/2009	Destí	Servei tècnic
Cost d'adquisició	0,00		

Títol d'adquisició

Transmitent	Data	Notari
-------------	------	--------

Dades registrals

Data i inscripció	Tom	Llibre	Foli	Finca
15/06/2009 - 2	2044	70	198	1853

Registre de la propietat de Vilafranca del Penedès

Dades urbanístiques

Planejament	POUM	Data d'aprovació	12/07/2012
Classificació	Sòl urbà	Qualificació	5B Zona edificació aïllada
Tipus de sòl	Sòl urbà consolidat		

Dades cadastrals

Ref. Cadastral	Sup. Constr.	Sup. Sòl	Valor Cadastral (Sòl i Construcció)
7818603CF8971N0001HT	19	1142	5.741,81

Dades econòmiques

Compte	2150	Vida útil	15
Amortització	6,67%	Valor Inventari	11.483,62 €
Valor Millores	0,00 €	Amort. Ac Bé	0,00 €

Descripció Ampliada

Descripció	Caseta tècnica ubicada al terme municipal Urbanització Monterrei Parc
-------------------	---

Observacions**Millores**

Descripció	Import	Data
------------	--------	------



TERRENYS URBANS

Dades Generals

Identificació	1079
Classificació	100101 - Terrenys urbans
Epígraf	EPI12A
Tipus de Gestió	Simple



Dades descriptives

Denominació	Terreny Sistema Hidràulic Can Xombo
Nucli Urbà	Can Xombo
Direcció	Can Xombo
Codi Postal	08773
Sup. Construïda (m2)	
Sup. Terreny (m2)	926,00
Límit Nord	Amb la finca propietat de Cal Pau
Límit Sud	Amb Carretera BV-2136
Límit Est	Amb torrent de Can Balada
Límit Oest	Amb Carretera BV-2136

Dades jurídiques

Situació patrimonial	Propietat	Tipus d'adquisició	Inspecció física o inventari
Naturalesa jurídica	DP - Servei Públic	Ús	Ús comú
Data d'adquisició	31/12/2008	Destí	Terreny
Cost d'adquisició	0,00		

Títol d'adquisició

Transmitent	Data	Notari
-------------	------	--------

Dades registrals

Data i inscripció	Tom	Llibre	Foli	Finca
-------------------	-----	--------	------	-------

Registre de la propietat de Vilafranca del Penedès

Dades urbanístiques

Planejament	POUM	Data d'aprovació	12/07/2012
Classificació	Sòl urbà	Qualificació	Clau P1 Sistema hidràulic
Tipus de sòl	Sòl urbà consolidat		

Dades cadastrals

Ref. Cadastral	Sup. Constr.	Sup. Sòl	Valor Cadastral (Sòl i Construcció)
3337101CF8933N0001IM		926	1.148,07

Dades econòmiques

Compte	2100	Vida útil	0
Amortització	0,00%	Valor Inventari	2.296,14 €
Valor Millores	0,00 €	Amort. Ac Bé	0,00 €

Descripció Ampliada

Descripció	Terreny destinat a sistema hidràulic al terme municipal de Can Xombo
------------	--

Observacions**Millores**

Descripció	Import	Data
------------	--------	------

Dades Generals

Identificació	2058
Classificació	100101 - Terrenys urbans
Epígraf	EPI12A
Tipus de Gestió	Simple



Dades descriptives

Denominació	Terreny urbà LG Can Xombo I
Nucli Urbà	Can Xombo
Direcció	Can Xombo
Codi Postal	08773
Sup. Construïda (m2)	
Sup. Terreny (m2)	371,00
Límit Nord	Amb finques del nucli urbà
Límit Sud	Amb finques del nucli urbà
Límit Est	Amb finques del nucli urbà
Límit Oest	Amb finques del nucli urbà

Dades jurídiques

Situació patrimonial	Propietat	Tipus d'adquisició	Inspecció física o inventari
Naturalesa jurídica	DP - Servei Públic	Ús	Ús comú
Data d'adquisició	29/06/1995	Destí	Terreny
Cost d'adquisició	0,00		

Títol d'adquisició

Transmitent	Data	Notari
No consta títol d'adquisició la data d'adquisició fa referència a la data de valoració del catastra	29/06/1995	

Dades registrals

Data i inscripció	Tom	Llibre	Foli	Finca
-------------------	-----	--------	------	-------

Registre de la propietat de Vilafranca del Penedès

Dades urbanístiques

Planejament	POUM	Data d'aprovació	12/07/2012
Classificació	Sòl urbà	Qualificació	
Tipus de sòl	Sòl urbà consolidat		

Dades cadastrals

Ref. Cadastral	Sup. Constr.	Sup. Sòl	Valor Cadastral (Sòl i Construcció)
3237412CF8933N0000UX		371	2.927,45 €

Dades econòmiques

Compte	2100	Vida útil	0
Amortització	0,00%	Valor Inventari	2.927,45 €
Valor Millores	0,00 €	Amort. Ac Bé	0,00 €

Descripció Ampliada

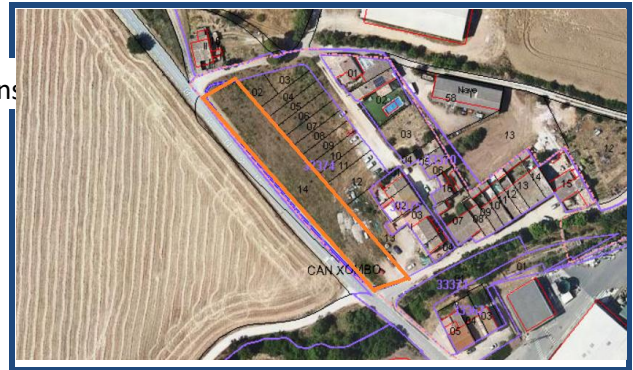
Descripció	Terreny ubicat al terme municipal de Can Xombo
------------	--

Observacions**Millores**

Descripció	Import	Data
------------	--------	------

Dades Generals

Identificació	2059
Classificació	120103 - Parcs, Passeigs i Jardins
Epígraf	EPI11A
Tipus de Gestió	Simple



Dades descriptives

Denominació	Zona verda LG Can Xombo II
Nucli Urbà	Can Xombo
Direcció	Can Xombo
Codi Postal	08773
Sup. Construïda (m2)	
Sup. Terreny (m2)	2304,00
Límit Nord	Amb finques del nucli urbà
Límit Sud	Amb finques del nucli urbà
Límit Est	Amb finques del nucli urbà
Límit Oest	Amb finques del nucli urbà

Dades jurídiques

Situació patrimonial	Propietat	Tipus d'adquisició	Inspecció física o inventari
Naturalesa jurídica	DU - Ús públic	Ús	Ús comú
Data d'adquisició	29/06/1995	Destí	Zona verda
Cost d'adquisició	0,00		

Títol d'adquisició

Transmitent	Data	Notari
No consta títol d'adquisició la data d'adquisició fa referència a la data de valoració del catastra	29/06/1995	

Dades registrals

Data i inscripció	Tom	Llibre	Foli	Finca
-------------------	-----	--------	------	-------

Registre de la propietat de Vilafranca del Penedès

Dades urbanístiques

Planejament	POUM	Data d'aprovació	12/07/2012
Classificació	Sòl urbà	Qualificació	
Tipus de sòl	Sòl urbà consolidat		

Dades cadastrals

Ref. Cadastral	Sup. Constr.	Sup. Sòl	Valor Cadastral (Sòl i Construcció)
3237414CF8933N0000WX		2304	18.180,60 €

Dades econòmiques

Compte	2100	Vida útil	0
Amortització	0,00%	Valor Inventari	18.180,60 €
Valor Millores	0,00 €	Amort. Ac Bé	0,00 €

Descripció Ampliada

Descripció	Zona verda ubicada al terme municipal de Can Xombo
------------	--

Observacions**Millores**

Descripció	Import	Data
------------	--------	------



PETITES CONSTRUCCIONS

Dades Generals

Identificació	1080
Classificació	110105 - Petites Construccions
Epígraf	EPI12A
Tipus de Gestió	Simple



Dades descriptives

Denominació	Pou Can Xombo
Nucli Urbà	Can Xombo
Direcció	BV-2136
Codi Postal	08773
Sup. Construïda (m2)	16,00
Sup. Terreny (m2)	
Límit Nord	Per tots els seus vents, amb la finca resultant A, dins de la qual es troba
Límit Sud	Per tots els seus vents, amb la finca resultant A, dins de la qual es troba
Límit Est	Per tots els seus vents, amb la finca resultant A, dins de la qual es troba
Límit Oest	Per tots els seus vents, amb la finca resultant A, dins de la qual es troba

Dades jurídiques

Situació patrimonial	Propietat	Tipus d'adquisició	Reparcel·lació
Naturalesa jurídica	DP - Servei Públic	Ús	Ús comú
Data d'adquisició	25/05/2007	Destí	Pou
Cost d'adquisició	0,00		

Títol d'adquisició

Transmitent	Data	Notari
Espectura de reparcel·lació amb data 25 de maig de 2007	25/05/2007	

Dades registrals

Data i inscripció	Tom	Llibre	Foli	Finca
09/07/2007 - 1	1919	66	195	3284

Registre de la propietat de Vilafranca del Penedès

Dades urbanístiques

Planejament	POUM	Data d'aprovació	12/07/2012
Classificació	Sòl urbà	Qualificació	Clau 7A Zona industrial aïllada
Tipus de sòl	Sòl urbà consolidat		

Dades cadastrals

Ref. Cadastral	Sup. Constr.	Sup. Sòl	Valor Cadastral (Sòl i Construcció)
----------------	--------------	----------	-------------------------------------

Dades econòmiques

Compte	2110	Vida útil	15
Amortització	6,67%	Valor Inventari	0,00 €
Valor Millores	0,00 €	Amort. Ac Bé	0,00 €

Descripció Ampliada

Descripció Pou ubicat dins de la zona industrial del terme municipal de Can Xombo

Observacions

El terreny d'aquest finca es va comprar amb data 3 de juliol de 1991 amb número de protocol 660, davant notari Sr. José-Esteban Granados González i la finca registral era la 620, després va passar a tenir el número de finca registral 2443 i amb la reparcel·lació va quedar amb la finca registral número 3284

Millores

Descripció	Import	Data
------------	--------	------



PARCS, PASSEIGS I JARDINS

Dades Generals

Identificació	1081
Classificació	120103 - Parcs, Passeigs i Jardins
Epígraf	EPI11A
Tipus de Gestió	Simple



Dades descriptives

Denominació	Zona verda Can Xombo
Nucli Urbà	Can Xombo
Direcció	Can Xombo
Codi Postal	08773
Sup. Construïda (m2)	
Sup. Terreny (m2)	12036
Límit Nord	Riera de Mediona
Límit Sud	Amb la Sort
Límit Est	Riera de Mediona
Límit Oest	Amb Nau SCA del polígon industrial

Dades jurídiques

Situació patrimonial	Propietat	Tipus d'adquisició	Cessió Gratuïta
Naturalesa jurídica	DS - Ús Públic	Ús	Ús comú
Data d'adquisició	31/12/2008	Destí	Zona Verda
Cost d'adquisició	0,00		

Títol d'adquisició

Transmitent	Data	Notari
-------------	------	--------

Dades registrals

Data i inscripció	Tom	Llibre	Foli	Finca
-------------------	-----	--------	------	-------

Registre de la propietat de Vilafranca del Penedès

Dades urbanístiques

Planejament	POUM	Data d'aprovació	12/07/2012
Classificació	Sòl urbà	Qualificació	P1 Sistema d'espais lliures. Parcs
Tipus de sòl	Sòl urbà consolidat		

Dades cadastrals

Ref. Cadastral	Sup. Constr.	Sup. Sòl	Valor Cadastral (Sòl i Construcció)
3635501CF8933N0001DM		12036	22.696,16

Dades econòmiques

Compte	2120	Vida útil	10
Amortització	10,00%	Valor Inventari	45.392,32 €
Valor Millores	0,00 €	Amort. Ac Bé	0,00 €

Descripció Ampliada

Descripció	Zona verba ubicada al terme municipal de Can Xombo
-------------------	--

Observacions**Millores**

Descripció	Import	Data
------------	--------	------

Dades Generals

Identificació	1082
Classificació	120103 - Parcs, Passeigs i Jardins
Epígraf	EPI11A
Tipus de Gestió	Simple



Dades descriptives

Denominació	Zona verda Can Xombo
Nucli Urbà	Can Xombo
Direcció	Can Xombo
Codi Postal	08773
Sup. Construïda (m2)	
Sup. Terreny (m2)	3964
Límit Nord	Riera de Mediona
Límit Sud	Amb la Sort
Límit Est	Riera de Mediona
Límit Oest	Amb zona verda propietat de l'Ajuntament de Mediona

Dades jurídiques

Situació patrimonial	Propietat	Tipus d'adquisició	Cessió Gratuïta
Naturalesa jurídica	DS - Ús Públic	Ús	Ús comú
Data d'adquisició	31/12/2008	Destí	Zona Verda
Cost d'adquisició	0,00		

Títol d'adquisició

Transmitent	Data	Notari
-------------	------	--------

Dades registrals

Data i inscripció	Tom	Llibre	Foli	Finca
-------------------	-----	--------	------	-------

Registre de la propietat de Vilafranca del Penedès

Dades urbanístiques

Planejament	POUM	Data d'aprovació	12/07/2012
Classificació	Sòl urbà	Qualificació	H Sistema Hidràulic
Tipus de sòl	Sòl urbà consolidat		

Dades cadastrals

Ref. Cadastral	Sup. Constr.	Sup. Sòl	Valor Cadastral (Sòl i Construcció)
3635502CF8933N0001XM		3964	7.594,92

Dades econòmiques

Compte	2120	Vida útil	10
Amortització	10,00%	Valor Inventari	15.189,84 €
Valor Millores	0,00 €	Amort. Ac Bé	0,00 €

Descripció Ampliada

Descripció	Zona verba ubicada al terme municipal de Can Xombo
------------	--

Observacions**Millores**

Descripció	Import	Data
------------	--------	------

Dades Generals

Identificació	1083
Classificació	120103 - Parcs, Passeigs i Jardins
Epígraf	EPI11A
Tipus de Gestió	Simple



Dades descriptives

Denominació	Zona Verda Urbanització Font del Bosc - Número 5
Nucli Urbà	Camí de les Fabes
Direcció	Camí de les Fabes
Codi Postal	08773
Sup. Construïda (m2)	
Sup. Terreny (m2)	83670
Límit Nord	Amb finca de la família Torrens
Límit Sud	Mitjançant línia quebrada, amb Cal Maristany i finca que la precedeix
Límit Est	Mitjançant línia quebrada, amb Cal Maristany i finca que la precedeix
Límit Oest	Mitjançant línia quebrada, amb el senyor Ramón Tomàs Rubió

Dades jurídiques

Situació patrimonial	Propietat	Tipus d'adquisició	Cessió Gratuïta
Naturalesa jurídica	DS - Ús Públic	Ús	Ús comú
Data d'adquisició	02/07/1986	Destí	Zona Verda
Cost d'adquisició	0,00		

Títol d'adquisició

Transmitent	Data	Notari
Espectura de segregació i cessió amb data 2 de juliol de 1986 amb número de protocol 478	02/07/1986	: José Esteban Granados Gonzál

Dades registrals

Data i inscripció	Tom	Llibre	Foli	Finca
25/07/1995 - 1	1207	43	180	2606

Registre de la propietat de Vilafranca del Penedès

Dades urbanístiques

Planejament	POUM	Data d'aprovació	12/07/2012
Classificació	Sòl urbà	Qualificació	P1 Sistema d'espais lliures. Parcs
Tipus de sòl	Sòl urbà consolidat		

Dades cadastrals

Ref. Cadastral	Sup. Constr.	Sup. Sòl	Valor Cadastral (Sòl i Construcció)
7349601CF8974N0001PP		56538	156.147,68

Dades econòmiques

Compte	2120	Vida útil	10
Amortització	10,00%	Valor Inventari	312.295,36 €
Valor Millores	0,00 €	Amort. Ac Bé	0,00 €

Descripció Ampliada

Descripció Zona verda de forma poligonal de 83660 metres quadrats ubicat a la zona de la Urbanització Font del Bosc al municipi de Mediona

Observacions Provenien del Sr. José Maria Junyet Vidal propietari de la finca denominada Casa Pujol, que després de diverses segregacions era propietari de 107 hectàrees, 11 àrees, 16 centiàrees i 44 decímetres. Procedent de la finca matriu 222

Millores

Descripció	Import	Data
------------	--------	------



INSTAL·LACIÓ DE SERVEI PÚBLIC

Dades Generals

Identificació	1084
Classificació	320201 - Instal·lació de SP
Epígraf	EPI12A
Tipus de Gestió	Simple



Dades descriptives

Denominació	Dipòsit d'aigua Can Saumell
Nucli Urbà	La Llacuna
Direcció	La Llacuna
Codi Postal	08773
Sup. Construïda (m2)	
Sup. Terreny (m2)	80
Límit Nord	Amb terra de l'heretat coneguda per Mas Conill de Francisco Martí, abans Vicente Martí
Límit Sud	Amb terres de l'heretat anomenada Mas Vallet
Límit Est	Amb terres de la mateixa herència que varen ser de Jaime Vich Masana i part amb les de Jaime Olivella
Límit Oest	Amb els de l'anomenada Cas Vella, de José Casavella, els de l'heretat anomenada Pesa, i amb les de Jaime Ferrer Roca o els seus successors

Dades jurídiques

Situació patrimonial	Propietat	Tipus d'adquisició	Herència
Naturalesa jurídica	DP - Servei Públic	Ús	Ús comú
Data d'adquisició	28/06/2006	Destí	Dipòsit
Cost d'adquisició	0,00		

Títol d'adquisició

Transmitent	Data	Notari
Escriptura de segregació i donació amb data 7 de juliol de 1981 amb número de protocol 500	28/06/2006	Sr. José Galván Ascanio

Dades registrals

Data i inscripció	Tom	Llibre	Foli	Finca
18/07/2006 - 8	2636	52	136	157

Registre de la propietat de Vilafranca del Penedès

Dades urbanístiques

Planejament	POUM	Data d'aprovació	12/07/2012
Classificació	Sòl no urbanitzable	Qualificació	N11 Sòl agrícola comú
Tipus de sòl	Sòl no urbanitzable		

Dades cadastrals

Ref. Cadastral	Sup. Constr.	Sup. Sòl	Valor Cadastral (Sòl i Construcció)
----------------	--------------	----------	-------------------------------------

Dades econòmiques

Compte	2150	Vida útil	15
Amortització	6,67%	Valor Inventari	0,00 €
Valor Millores	0,00 €	Amort. Ac Bé	0,00 €

Descripció Ampliada

Descripció	Dipòsit d'aigua en runes ubicat dins del terme municipal la Llacuna
------------	---

Observacions**Millores**

Descripció	Import	Data
------------	--------	------

Dades Generals

Identificació	1085
Classificació	320201 - Instal·lació de servei públic - Enllumenat públic
Epígraf	EPI12A
Tipus de Gestió	Simple

Dades econòmiques

Compte	2150	Vida útil	15
Amortització	6,67%	Valor Inventari	273.036,82 €
Valor Millores	704.388,20 €	Amort. Ac Bé	375.342,82 €

Millores

Descripció	Import	Data
Reposició enllumenat ext. Urb. Font del Bosc	440.291,52 €	31/12/2009
Millorar enllumenat Sant Joan de Mediona	208.088,12 €	31/12/2010
Reposició enllumenat Av. Montser	11.349,80 €	31/12/2018
Reposició enllumenat Av. Montser	44.658,76 €	31/12/2019
Reposició enllumenat Av. Montser	38.635,22 €	31/12/2018

Dades Generals

Identificació	1086
Classificació	320201 - Instal·lació de servei públic - Clavegueram i xarxa d'aigua
Epígraf	EPI12A
Tipus de Gestió	Simple

Dades econòmiques

Compte	2150	Vida útil	15
Amortització	6,67%	Valor Inventari	84.412,87 €
Valor Millores	84.412,87 €	Amort. Ac Bé	5.630,34 €

Millores

Descripció	Import	Data
Sustitució canonades Font del Bosc	8.144,17 €	31/12/2018
Reparació clavegueram nucli Can Xombo	14.979,80 €	31/12/2018
Tancament dipòsit aigua municipal	8.039,68 €	26/11/2020
Xarxa clavegueram aigües blanques	26.584,91 €	25/10/2020
Reparació tapes clavegueram carrers de Mediona	6.700,24 €	18/03/2020
Sustitució canonades Font del Bosc	19.964,07 €	31/12/2020
Sustitució canonades Font del Bosc	307.000,00 €	31/12/2020

Dades Generals

Identificació	1087
Classificació	330204 - Contenedors i galledes d'escombraries
Epígraf	EPI12C5
Tipus de Gestió	Simple

Dades econòmiques

Compte	2190	Vida útil	6
Amortització	16,67%	Valor Inventari	13.070,93 €
Valor Millores	83.671,72 €	Amort. Ac Bé	2.916,17 €

Millores

Descripció	Import	Data
Tancament contenidors escombraries	1.506,44 €	31/12/2016
Tancament contenidors escombraries	923,82 €	31/12/2017
Adquisició contenidors	13.556,84 €	31/12/2017
Adquisició contenidors	2.734,60 €	31/12/2018
Adquisició contenidors	543,90 €	31/12/2019
Contenedors per la recollida de residus	17.287,27 €	14/05/2020
Adquisició contenidors	27.688,43 €	31/12/2020
Adquisició contenidors	11.000,00 €	31/12/2019
Adquisició contenidors	807,42 €	31/12/2021
Material invent. - Papereres	284,35 €	31/12/2022
Material invent. - Contenedors	5.614,40 €	31/12/2023
Material invent. - Compra de Contenedors	1.724,25 €	31/12/2023
Compra material inventariable - Contenedors	1.923,90 €	31/07/2024
Compra material inventariable - Contenedors	1.724,25 €	31/07/2024
Compra material inventariable - Compra de papereres	1.047,30 €	31/10/2024
Compra material inventariable - Compra de papereres	3.582,81 €	30/11/2024

Dades Generals

Identificació	1088
Classificació	400101 - Propietat intel·lectual
Epígraf	EPI34A
Tipus de Gestió	Simple

Dades econòmiques

Compte	2030	Vida útil	10
Amortització	0,00%	Valor Inventari	0,00 €
Valor Millores	368.142,42 €	Amort. Ac Bé	73.000,00 €

Millores

Descripció	Import	Data
Redacció POUM	73.000,00 €	31/12/2007
Proj. Geològics, urb. i reparc. St Elies	289.999,92 €	31/12/2008
Modificacions POUM Mediona	5.142,50 €	28/01/2021

Dades Generals

Identificació	2060
Classificació	330104 - Mobiliari urbà
Epígraf	EPI33
Tipus de Gestió	Inversió general

Dades econòmiques

Compte	2160	Vida útil	10
Amortització	10,00%	Valor Inventari	0,00 €
Valor Millores	14.452,19 €	Amort. Ac Bé	0,00 €

Millores

Descripció	Import	Data
Material invent. - Llumeneres	628,11 €	31/12/2022
Material invent. - Senyals d'acer C/ F. Gustems	1.414,51 €	31/12/2022
Material invent. - Senyals d'acer C/ F. Gustems	4.417,49 €	31/12/2022
Material invent. - Fustes per festival	1.215,65 €	31/12/2022
Material invent. - 3 bancs de formigó	2.640,40 €	31/12/2022
Material invent. - Senyals d'acer	220,04 €	31/12/2022
Material invent. - Material inventarible	1.755,96 €	31/12/2022
Material invent. - Material inventarible	158,39 €	31/12/2022
Material invent. - Compra mobiliari	897,35 €	31/12/2022
Material invent. - Compra mobiliari	915,97 €	31/12/2022
Material invent. - Material viari	188,32 €	31/12/2023
Inversió reposicio infraestructures - Instal. Parcs infantild	26.653,88 €	31/11/2024
Inversió reposicio infraestructures - Arranjament Camins	4.996,99 €	31/12/2024
Inversions reposicions Ed. Municipals - Arranjament Camii	2.371,99 €	02/10/2024
Compra material inventariable - Jocs infantils	1.864,61 €	31/07/2024
Compra material inventariable - Material viari	6.272,80 €	31/08/2025
Compra material inventariable - Aparcabicis	212,81 €	30/10/2024
Compra material inventariable - Senyals	833,95 €	30/10/2024
Compra material inventariable - Gronxadors	251,34 €	30/10/2024
Compra material inventariable - Material viari	678,81 €	31/10/2024
Compra material inventariable - Gronxadors	178,90 €	17/12/2024
Compra material inventariable - Varis	2.490,13 €	12/12/2024



CARRERS I PLACES



Dades Generals

Epígraf	EPI11B	Classificació	120102 - Carrers i places
Tipus de Gestió	Simple	Codi postal	08873

Dades descriptives

Identificació	Descripció	Data d'adquisició	Nucli Urbà
1100	Carrer Molí	01/05/1996	Sant Joan de Mediona
1101	Carrer Sant Josep	01/05/1996	Sant Joan de Mediona
1102	Carrer Canaletes	01/05/1996	Sant Joan de Mediona
1103	Carrer Nou (Sant Joan de Mediona)	18/02/1996	Sant Joan de Mediona
1104	Carrer que no passa	01/05/1996	Sant Joan de Mediona
1105	Avinguda Gaudí	01/05/1996	Sant Joan de Mediona
1106	Avinguda Montserrat	01/05/1996	Sant Joan de Mediona
1107	Carrer Raval	01/05/1996	Sant Joan de Mediona
1108	Plaça de Montseny	01/05/1996	Sant Joan de Mediona
1109	Carrer Església	01/05/1996	Sant Joan de Mediona
1110	Carrer Sant Joan	01/05/1996	Sant Joan de Mediona
1111	Carrer Anselm Calvé	01/05/1996	Sant Joan de Mediona
1112	Passeig Bonavista	01/05/1996	Sant Joan de Mediona
1113	Carrer Dalt (Sant Joan de Mediona)	01/05/1996	Sant Joan de Mediona
1114	Carrer Doctor Trueta	01/05/1996	Sant Joan de Mediona
1115	Carrer Florenci Gustems	01/05/1996	Sant Joan de Mediona
1116	Carrer General Prim	01/05/1996	Sant Joan de Mediona
1117	Carrer Marques	01/05/1996	Sant Joan de Mediona
1118	Carrer Pins	01/05/1996	Sant Joan de Mediona
1119	Carrer la Plaça	01/05/1996	Sant Joan de Mediona
1120	Carrer Pompeu Fabra	01/05/1996	Sant Joan de Mediona
1121	Carretera Llacuna	01/05/1996	Sant Joan de Mediona
1122	Carrer Roques Altes	27/06/2016	Sant Joan de Mediona
1123	Carrer Pilar	01/05/1996	Sant Joan de Mediona
1124	Passatge Sant Jordi	27/06/2016	Sant Joan de Mediona
1125	Carrer Santa Anna	24/04/2006	Sant Joan de Mediona
1126	Carrer Escoles	18/01/1998	Sant Joan de Mediona
1127	Passatge Escoles	20/11/1998	Sant Joan de Mediona

1128	Carrer Zona Esportiva	27/06/2016	Sant Joan de Mediona
1129	Carrer Corralot	27/06/2016	Sant Joan de Mediona
Identificació	Descripció	Data d'adquisició	Nucli Urbà
1130	Carrer la Rasa	27/06/2016	Sant Joan de Mediona
1131	Passeig Coral de Mediona	27/06/2016	Sant Joan de Mediona
1132	Carrer la Creu	27/06/2016	Sant Joan de Mediona
1133	Carrer la Creueta	27/05/2004	Sant Joan de Mediona

Dades jurídiques

Situació patrimonial	Propietat	Tipus d'adquisició	Inspecció física o inventari
Naturalesa jurídica	Urbana	Ús del bé	DS - Ús Públic
Destí del bé	Vial		

Dades urbanístiques

Planejament	POUM	Data d'aprovació planejament	26/12/1999
Classificació	SX2	Qualificació Urbanística	Altres viaris en sòl urbà
Tipus de sòl	Sòl urbà consolidat		

Dades econòmiques

Compte	2120	Vida útil	10 anys
Amortització	10%	Valor Millores	159.640,20 €

Descripció Ampliada

Descripció	Vials procedents del Carrer oficial del municipi
-------------------	--

Millores

Identificació	Descripció	Data	Import
1100	Pavim. C/ St Joan i Cases Noves	31/12/2014	4.695,30 €
1101	Pavim. C/ St Joan i Cases Noves	31/12/2014	4.695,30 €
1102	Pavim. C/ St Joan i Cases Noves	31/12/2014	4.695,30 €
1103	Pavim. C/ St Joan i Cases Noves	31/12/2014	4.695,30 €
1104	Pavim. C/ St Joan i Cases Noves	31/12/2014	4.695,30 €
1105	Pavim. C/ St Joan i Cases Noves	31/12/2014	4.695,30 €
1106	Pavim. C/ St Joan i Cases Noves	31/12/2014	4.695,30 €
1107	Pavim. C/ St Joan i Cases Noves	31/12/2014	4.695,30 €
1108	Pavim. C/ St Joan i Cases Noves	31/12/2014	4.695,30 €
1109	Pavim. C/ St Joan i Cases Noves	31/12/2014	4.695,30 €

1110	Pavim. C/ St Joan i Cases Noves	31/12/2014	4.695,30 €
1111	Pavim. C/ St Joan i Cases Noves	31/12/2014	4.695,30 €
1112	Pavim. C/ St Joan i Cases Noves	31/12/2014	4.695,30 €
Identificació	Descripció	Data	Import
1113	Pavim. C/ St Joan i Cases Noves	31/12/2014	4.695,30 €
1114	Pavim. C/ St Joan i Cases Noves	31/12/2014	4.695,30 €
1115	Pavim. C/ St Joan i Cases Noves	31/12/2014	4.695,30 €
1116	Pavim. C/ St Joan i Cases Noves	31/12/2014	4.695,30 €
1117	Pavim. C/ St Joan i Cases Noves	31/12/2014	4.695,30 €
1118	Pavim. C/ St Joan i Cases Noves	31/12/2014	4.695,30 €
1119	Pavim. C/ St Joan i Cases Noves	31/12/2014	4.695,30 €
1120	Pavim. C/ St Joan i Cases Noves	31/12/2014	4.695,30 €
1121	Pavim. C/ St Joan i Cases Noves	31/12/2014	4.695,30 €
1122	Pavim. C/ St Joan i Cases Noves	31/12/2014	4.695,30 €
1123	Pavim. C/ St Joan i Cases Noves	31/12/2014	4.695,30 €
1124	Pavim. C/ St Joan i Cases Noves	31/12/2014	4.695,30 €
1125	Pavim. C/ St Joan i Cases Noves	31/12/2014	4.695,30 €
1126	Pavim. C/ St Joan i Cases Noves	31/12/2014	4.695,30 €
1127	Pavim. C/ St Joan i Cases Noves	31/12/2014	4.695,30 €
1128	Pavim. C/ St Joan i Cases Noves	31/12/2014	4.695,30 €
1129	Pavim. C/ St Joan i Cases Noves	31/12/2014	4.695,30 €
1130	Pavim. C/ St Joan i Cases Noves	31/12/2014	4.695,30 €
1131	Pavim. C/ St Joan i Cases Noves	31/12/2014	4.695,30 €
1132	Pavim. C/ St Joan i Cases Noves	31/12/2014	4.695,30 €
1133	Pavim. C/ St Joan i Cases Noves	31/12/2014	4.695,30 €
1108	Reforma Plaça Montseny	31/12/2019	4.717,40 €
1108	Reurbanització ambit Pl. Montseny	31/12/2020	10.803,15 €
1108	Reforma Plaça Montseny	31/12/2020	17.541,79 €
1115	Urbanització Florenci Gestems Aparc	31/12/2020	32.432,58 €
1108	Reurbanització ambit Pl. Montseny	02/01/2021	2.000,00 €
1115	Urbanització Florenci Gestems Aparc	31/12/2021	883.593,32 €
1115	Reforma edificis municipals - Memòria C/	31/12/2023	1.452,00 €
1115	Inversió reposicio infraestructures - Senyalització C/ F. Gustems	31/10/2024	5.832,20 €



Dades Generals

Epígraf	EPI11B	Classificació	120102 - Carrers i places
Tipus de Gestió	Simple	Codi postal	08873

Dades descriptives

Identificació	Descripció	Data d'adquisició	Nucli Urbà
1134	Carrer Barcelona	08/11/2004	Urbanització Font Bosc
1135	Carrer Viella	08/02/2005	Urbanització Font Bosc
1136	Carrer Cadí	01/10/2004	Urbanització Font Bosc
1137	Carrer Ebre	21/02/2005	Urbanització Font Bosc
1138	Carrer Avet	18/02/2005	Urbanització Font Bosc
1139	Carrer Indústria	09/03/2005	Urbanització Font Bosc
1140	Avinguda Maristany	18/02/2005	Urbanització Font Bosc
1141	Carrer Segre	21/02/2005	Urbanització Font Bosc
1142	Carrer Rossinyol	21/02/2005	Urbanització Font Bosc
1143	Carrer Cadenera	21/02/2005	Urbanització Font Bosc
1144	Carrer Ocells	21/02/2005	Urbanització Font Bosc
1145	Carrer Trenta-Vuit	21/02/2005	Urbanització Font Bosc
1146	Carrer Quaranta-Set	27/06/2019	Urbanització Font Bosc
1147	Carrer Oreneta	21/02/2005	Urbanització Font Bosc
1148	Carrer Garsa	21/02/2005	Urbanització Font Bosc
1149	Carrer Pirineu	18/02/2005	Urbanització Font Bosc
1150	Carrer Montseny	18/02/2005	Urbanització Font Bosc
1151	Carrer Canigó	09/02/2005	Urbanització Font Bosc
1152	Carrer Catalunya (Font del Bosc)	18/02/2005	Urbanització Font Bosc
1153	Carrer Lleida	27/06/2016	Urbanització Font Bosc
1154	Carrer Girona	18/02/2005	Urbanització Font Bosc
1155	Carrer Vic	18/02/2005	Urbanització Font Bosc
1156	Carrer Bell-Lloc	18/02/2005	Urbanització Font Bosc
1157	Carrer Camprodón	18/02/2005	Urbanització Font Bosc
1158	Carrer Tarragona	18/02/2005	Urbanització Font Bosc
1159	Carrer Generalitat	18/02/2005	Urbanització Font Bosc
1160	Carrer Pedraforca	18/02/2005	Urbanització Font Bosc
1161	Carrer Montserrat (Font del Bosc)	30/12/2004	Urbanització Font Bosc
1162	Carrer Guillerics	18/02/2005	Urbanització Font Bosc

Identificació	Descripció	Data d'adquisició	Nucli Urbà
1163	Carrer Xipres	18/02/2005	Urbanització Font Bosc
1164	Carrer Pi	01/11/2001	Urbanització Font Bosc
1165	Carrer Noguera	21/02/2005	Urbanització Font Bosc
1166	Carrer Bruc	18/02/2005	Urbanització Font Bosc
1167	Carrer Camí de les Fabes	13/12/2006	Urbanització Font Bosc
1168	Carrer Natació	20/01/2005	Urbanització Font Bosc
1169	Carrer Futbol	18/02/2005	Urbanització Font Bosc
1170	Carrer Besós	18/02/2005	Urbanització Font Bosc
1171	Carrer Francolí	18/02/2005	Urbanització Font Bosc
1172	Carrer Cardoner	21/02/2005	Urbanització Font Bosc
1173	Carrer Frontó	18/02/2005	Urbanització Font Bosc
1174	Carrer Tennis	18/02/2005	Urbanització Font Bosc
1175	Carrer Anoaia	21/02/2005	Urbanització Font Bosc
1176	Carrer Fluvià	21/02/2005	Urbanització Font Bosc

Dades jurídiques

Situació patrimonial	Propietat	Tipus d'adquisició	Inspecció física o inventari
Naturalesa jurídica	Urbana	Ús del bé	DS - Ús Públic
Destí del bé	Vial		

Dades urbanístiques

Planejament	POUM	Data d'aprovació planejament	26/12/1999
Classificació	SX2	Qualificació Urbanística	Altres viaris en sòl urbà
Tipus de sòl	Sòl urbà consolidat		

Dades econòmiques

Compte	2120	Vida útil	10 anys
Amortització	10%	Valor Millores	133.100,75 €

Descripció Ampliada

Descripció	Vials procedents del Carrer oficial del municipi
-------------------	--

Millores

Identificació	Descripció	Data	Import
1140	Asfalt tram Av. Maristany i desbrossament	31/12/2018	49.331,70 €



Dades Generals

Epígraf	EPI11B	Classificació	120102 - Carrers i places
Tipus de Gestió	Simple	Codi postal	08873

Dades descriptives

Identificació	Descripció	Data d'adquisició	Nucli Urbà
1177	Carrer Escoles (Sant Pere Sacarrera)	01/05/1996	Sant Pere Sacarrera
1178	Carrer Orient	01/05/1996	Sant Pere Sacarrera
1179	Carrer Catalunya (Sant Pere Sacarrera)	18/02/2005	Sant Pere Sacarrera
1180	Carrer Baix	01/05/1996	Sant Pere Sacarrera
1181	Plaça l'Església	27/06/2016	Sant Pere Sacarrera
1182	Carrer Montserrat (Sant Pere Sacarrera)	18/02/2005	Sant Pere Sacarrera
1183	Carrer Sant Elies	01/05/1996	Sant Pere Sacarrera
1184	Carrer Dalt (Sant Pere Sacarrera)	14/09/1998	Sant Pere Sacarrera
1185	Carretera C-244	06/06/2004	Sant Pere Sacarrera

Dades jurídiques

Situació patrimonial	Propietat	Tipus d'adquisició	Inspecció física o inventari
Naturalesa jurídica	Urbana	Ús del bé	DS - Ús Públic
Destí del bé	Vial		

Dades urbanístiques

Planejament	POUM	Data d'aprovació planejament	26/12/1999
Classificació	SX2	Qualificació Urbanística	Altres viaris en sòl urbà
Tipus de sòl	Sòl urbà consolidat		

Dades econòmiques

Compte	2120	Vida útil	10 anys
Amortització	10%	Valor Millores	83.769,05 €

Descripció Ampliada

Descripció	Vials procedents del Carrer oficial del municipi. Dins del Carrer Orient, es troba una font emblemàtica del terme municipal Sant Pere Sacarrera
-------------------	---

Millores

Identificació	Descripció	Data	Import
---------------	------------	------	--------

1183 Mirador Sant Elies

31/12/2020

36.816,05 €



Ajuntament de
Mediona

Dades Generals

Epígraf	EPI11B	Classificació	120102 - Carrers i places
Tipus de Gestió	Simple	Codi postal	08873

Dades descriptives

Identificació	Descripció	Data d'adquisició	Nucli Urbà
1186	Avinguda Doctor Sanmartí	01/05/1996	Cases Noves de Can Pardo
1187	Carrer Ovella	01/05/1996	Cases Noves de Can Pardo
1188	Carrer Sant Enric	01/05/1996	Cases Noves de Can Pardo
1189	Carrer Sant Jaume	01/05/1996	Cases Noves de Can Pardo
1190	Carrer Santa Francesca	01/05/1996	Cases Noves de Can Pardo
1191	Carrer Santa Oliva	01/05/1996	Cases Noves de Can Pardo
1192	Carrer Trull	27/06/2016	Cases Noves de Can Pardo
1193	Carrer les Torres	22/06/2006	Cases Noves de Can Pardo
1194	Carrer Nou (Cases Noves)	01/03/2006	Cases Noves de Can Pardo
1195	Carrer Ametller	08/04/2015	Cases Noves de Can Pardo

Dades jurídiques

Situació patrimonial	Propietat	Tipus d'adquisició	Inspecció física o inventari
Naturalesa jurídica	Urbana	Ús del bé	DS - Ús Públic
Destí del bé	Vial		

Dades urbanístiques

Planejament	POUM	Data d'aprovació planejament	26/12/1999
Classificació	SX2	Qualificació Urbanística	Altres viaris en sòl urbà
Tipus de sòl	Sòl urbà consolidat		

Dades econòmiques

Compte	2120	Vida útil	10 anys
Amortització	10%	Valor Millores	46.953,00 €

Descripció Ampliada

Descripció	Vials procedents del Carrer oficial del municipi
-------------------	--

Millores

Identificació	Descripció	Data	Import
1186	Pavim. C/ St Joan i Cases Noves	31/12/2014	4.695,30 €
1187	Pavim. C/ St Joan i Cases Noves	31/12/2014	4.695,30 €
1188	Pavim. C/ St Joan i Cases Noves	31/12/2014	4.695,30 €
1189	Pavim. C/ St Joan i Cases Noves	31/12/2014	4.695,30 €
1190	Pavim. C/ St Joan i Cases Noves	31/12/2014	4.695,30 €
1191	Pavim. C/ St Joan i Cases Noves	31/12/2014	4.695,30 €
1192	Pavim. C/ St Joan i Cases Noves	31/12/2014	4.695,30 €
1193	Pavim. C/ St Joan i Cases Noves	31/12/2014	4.695,30 €
1194	Pavim. C/ St Joan i Cases Noves	31/12/2014	4.695,30 €
1195	Pavim. C/ St Joan i Cases Noves	31/12/2014	4.695,30 €



Dades Generals

Epígraf	EPI11B	Classificació	120102 - Carrers i places
Tipus de Gestió	Simple	Codi postal	08873

Dades descriptives

Identificació	Descripció	Data d'adquisició	Nucli Urbà
1196	Carrer Vint-i-Quatre	21/02/2005	Sant Elies
1197	Carrer Vint-i-Tres	21/02/2005	Sant Elies
1198	Carrer Vint-i-Dos	16/01/2005	Sant Elies
1199	Carrer Vint-i-Ú	10/03/2005	Sant Elies
1200	Carrer Vint	17/10/2006	Sant Elies
1201	Carrer Dinou	21/02/2005	Sant Elies
1202	Carrer Divuit	21/02/2005	Sant Elies
1203	Carrer Disset	21/02/2005	Sant Elies
1204	Carrer Setze	21/02/2005	Sant Elies
1205	Carrer Quinze	21/02/2005	Sant Elies
1206	Carrer Catorze	21/02/2005	Sant Elies
1207	Carrer Tretze	21/02/2005	Sant Elies
1208	Carrer Dotze	21/02/2005	Sant Elies
1209	Carrer Onze	21/02/2005	Sant Elies
1210	Carrer Deu	21/02/2005	Sant Elies
1211	Carrer Nou (Sant Elies)	21/02/2005	Sant Elies
1212	Carrer Vuit	21/02/2005	Sant Elies
1213	Carrer Set	21/02/2005	Sant Elies
1214	Carrer Sis	21/02/2005	Sant Elies
1215	Carrer Cinc	21/02/2005	Sant Elies
1216	Carrer Quatre	21/02/2005	Sant Elies
1217	Carrer Tres	21/02/2005	Sant Elies
1218	Carrer Dos	21/02/2005	Sant Elies
1219	Carrer Ú	21/02/2005	Sant Elies

Dades jurídiques

Situació patrimonial	Propietat	Tipus d'adquisició	Inspecció física o inventari
Naturalesa jurídica	Urbana	Ús del bé	DS - Ús Públic
Destí del bé	Vial		

Dades urbanístiques

Planejament	POUM	Data d'aprovació planejament	26/12/1999
Classificació	SX2	Qualificació Urbanística	Altres viaris en sòl urbà
Tipus de sòl	Sòl urbà consolidat		

Dades econòmiques

Compte	2120	Vida útil	10 anys
Amortització	10%	Valor Millores	146.606,56 €

Descripció Ampliada

Descripció	Vials procedents del Carrer oficial del municipi
-------------------	--

Millores

Identificació	Descripció	Data	Import
1219	Arranjaments sortides urb. St Elies	31/12/2008	71.284,43 €
1219	Neteja franges perimetrals	31/12/2008	55.000,00 €
1219	Pavimentació Urb. St Elies	02/12/2021	20.322,13 €



Dades Generals

Epígraf	EPI11B	Classificació	120102 - Carrers i places
Tipus de Gestió	Simple	Codi postal	08873

Dades descriptives

Identificació	Descripció	Data d'adquisició	Nucli Urbà
1220	Carrer del Mig	01/10/2012	Monterrei Parc
1221	Ronda Monterrei	06/04/2008	Monterrei Parc

Dades jurídiques

Situació patrimonial	Propietat	Tipus d'adquisició	Inspecció física o inventari
Naturalesa jurídica	Urbana	Ús del bé	DS - Ús Públic
Destí del bé	Vial		

Dades urbanístiques

Planejament	POUM	Data d'aprovació planejament	26/12/1999
Classificació	SX2	Qualificació Urbanística	Altre viari en sòl urbà
Tipus de sòl	Sòl urbà consolidat		

Dades econòmiques

Compte	2120	Vida útil	10 anys
Amortització	10%	Valor Millores	0,00 €

Descripció Ampliada

Descripció	Vials procedents del Carrerer oficial del municipi
-------------------	--

Millores

Identificació	Descripció	Data	Import
---------------	------------	------	--------



Dades Generals

Epígraf	EPI11B	Classificació	120102 - Carrers i places
Tipus de Gestió	Simple	Codi postal	08873

Dades descriptives

Identificació	Descripció	Data d'adquisició	Nucli Urbà
1222	Carrer Xombo	01/05/1996	Can Xombo

Dades jurídiques

Situació patrimonial	Propietat	Tipus d'adquisició	Inspecció física o inventari
Naturalesa jurídica	Urbana	Ús del bé	DS - Ús Públic
Destí del bé	Vial		

Dades urbanístiques

Planejament	POUM	Data d'aprovació planejament	26/12/1999
Classificació	SX2	Qualificació Urbanística	Altres viaris en sòl urbà
Tipus de sòl	Sòl urbà consolidat		

Dades econòmiques

Compte	2120	Vida útil	10 anys
Amortització	10%	Valor Millores	0,00 €

Descripció Ampliada

Descripció	Vials procedents del Carrer oficial del municipi
-------------------	--

Millores

Identificació	Descripció	Data	Import
---------------	------------	------	--------



CAMINS RURALS



Dades Generals

Epígraf	EPI11D	Classificació	120104 - Camins rurals
Tipus de Gestió	Simple	Codi postal	08873

Dades descriptives

Identificació	Descripció	Límit	Superfície en m2
1223	Camí de la Morella	Carretera BV-2304 fins Carretera C-244	2.045
1224	Camí 2	Carretera BV-230 fins Camí 3 (PQ 0+000)	922
1225	Camí de Sant Quintí de Mediona a Santa Margarida	Carretera BV-2304 fins Camí 4 (PQ 0+000)	1973
1226	Camí de la Butxafava	Camí 3 (PQ 1973) fins Límit municipal	1126
1227	Camí de Capellades	Carretera BV-2304 fins Camí 6 (PQ 0+140)	495
1228	Camí de Sant Quintí	Límit municipal fins Límit municipal	538
1229	Camí de la Freixeneda	Camí 3 (PQ 1+446) fins Carretera BV-2304	902
1230	Camí de Roca Aguilera	Carretera C-244 fins Carretera BV-2136	2082
1231	Camí de Mediona	Carretera C-244 fins Camí 8 (0+973)	1738
1232	Camí 10	Camí 9 (PQ 0+250) fins Camí 8 (PQ 0+488)	684
1233	Camí de Santa Anna	Carretera BV-2304 fins Camí 12 (PQ 0+567)	2609
1234	Camí 12	Camí 11 (PQ 0+063) fins Capella de Santa Anna	680
1235	Camí de Can Verdaguer	Carretera BV-2304 fins Mediona	5621
1236	Camí 14	Camí 8 (PQ 1+180) fins Tallafocs	719
1237	Camí Castell de Mediona - Pista d'accés	Camí 13 (PQ 3+457) fins Castell de Mediona	345
1238	Camí 16	Camí 13 (PQ 4+394) fins Camí 11 (PQ 0+733)	1902
1239	Camí 17	Carretera BV 2136 fins Carretera BV 2136	1628

1240	Camí 18	Carrer de Sant Joan fins Carretera BV-2137	509
1241	Camí 19	18 (PQ 0+190)	218
1242	Camí de les solanes de Puigfred	Carretera BV-2136 fins Límit municipal	2803
1243	Camí de Mas Soler	Carretera BV-2136 fins Límit municipal	3343
1244	Camí de Can Vic	Camí 21 (PQ 2+775) fins Carretera BV-2137	1914
1245	Camí de la peça	Límit municipal (les Cases Noves de Can Pardo)	938
1246	Camí 24	Camí 22 (PQ 0+524) fins Límit municipal	128
1247	Camí de Mas Nonner	Carretera BV-2136 fins Camí 21 (PQ 0+426)	946
1248	Camí 26	Carretera BV-2304 fins Camí 28 (PQ 0+029)	563
1249	Camí 27	Camí 28 (PQ 0+015) fins Carretera BV-2304	359
1250	Camí 28	Carretera C-15 fins Límit municipal	839

Identificació	Descripció	Límit	Superfície en m2
1251	Camí 29	Camí 29 (PQ 0+320) fins Carretera BV-2304	1367
1252	Camí 30	Carretera BV-2304 fins Camí 29 (PQ 0+320)	3374
1253	Camí 31	Carrer 9 fins Camí 30 (PQ 1+923)	679
1254	Camí de Can Freixes a la Guixera	Camí 30 (PQ 2+785) fins Camí 30 (PQ 2+245)	1447
1255	Camí 33	Camí 32 (PQ 0+275) fins Límit municipal	334
1256	Camí de Can Freixes	Camí 32 (PQ 0+845) fins Límit municipal	1722
1257	Camí 35	Camí 34 (PQ 0+585) fins Límit municipal	622
1258	Camí de la Guixera	Carretera C-244 fins Camí 34 (PQ 1+480)	457
1259	Camí 37	Camí 13 (PQ 0+570) fins Sant Quintí de Mediona	898
1260	Variant Camí de la Parellada	Camí 13 (PQ 1+345) fins Camí 44 (PQ 2+290)	4961
1261	Variant Camí del Xarl·lo	Camí 13 (PQ 1+960) fins Can Verdaguer	796
1262	Camí de Sant Quintí de Mediona	Camí 13 (PQ 2+450) fins Camí 42 (3+880)	1703

1263	Camí 41	Camí 13 (PQ 5+840) fins Límit municipal	1681
1264	Camí del Sumoll	Límit municipal fins Límit municipal	6119
1265	Camí 43	Camí 42 (PQ 0+280) fins Camí 42 (PQ 1+290)	827
1266	Camí del Xarl-lo	Límit municipal fins Camí 52 (PQ 0+000)	5019
1267	Camí 45	Camí 44 (PQ 1+470) fins Camí 44 (PQ 1+300)	223
1268	Camí 46	Camí 38 (PQ 3+630) fins Camí 44 (PQ 2+300)	2003
1269	Camí 47	Camí 46 (PQ 1+700) fins Camí 44 (PQ 1+300)	184
1270	Camí 48	Camí 44 (PQ 3+450) fins Can Verdaguer	2202
1271	Camí 49	Camí 13 (PQ 2+785) fins Camí 48 (PQ 1+680)	455
1272	Camí de l'Obac	Camí 13 (PQ 5+015) fins Camí 48 (PQ 0+725)	1065
1273	Camí 51	Camí 44 (PQ 2+400) fins Camí 44 (PQ 4+500)	1302
1274	Camí del Torrent de Puig Cogul	Camí 44 (PQ 5+048) fins Limit municipal	288
1275	Camí 53	Camí 52 (PQ 0+260) fins BV-2137	306
1276	Camí 54	Camí 18 (PQ 0+340) fins Camí 52 (0+030)	290

Identificació	Descripció	Límit	Superfície en m2
1277	Camí 55	Camí 52 (PQ 0+300) fins Camí 44 (PQ 1+950)	2595
1278	Camí de Cal Sabater	Avinguda de Montserrat fins BV-236	2954
1279	Camí 57	Camí 56 (PQ 0+305) fins Camí 58 (PQ 1+580)	1589
1280	Camí 58	Camí 59 (PQ 2+550) fins BV-2136	2753
1281	Camí de Ginoles a Mas Bolet	Carretera BV-2136 fins Limit municipal	3844
1282	Camí d'Orpinell	Camí 59 (PQ 2+563) fins Santa Maria d'Orpinell	804
1283	Camí de Can Maristany	Av. Maristany fins Limit municipal	1826
1284	Camí 62	Av. Maristany fins Camí 63 (PQ 0+097)	877
1285	Camí 63	Carrer catalunya fins Limit municipal	802
1286	Camí 64	Camí 65 (PQ 0+000)	278
1287	Camí 65	Carrer Montserrat	1614

1288	Camí 66	de Montserrat	500
1289	Camí 67	4 (PQ 1+053)	1059
1290	Carretera		
1291	Can Gallego		
1292	Mediona		
1293	Camí de les Pinedes		
1294	La Rompuda		
1295	Roca-Cobra		
1296	Ubach		

Dades jurídiques

Situació patrimonial	Propietat	Tipus d'adquisició	Inspecció física o inventari
Naturalesa jurídica	Rústica	Ús del bé	DS - Ús Públic
Data d'adquisició	30/06/2015	Destí del bé	Vial

Dades urbanístiques

Planejament	POUM	Data d'aprovació planejament	26/12/1999
Classificació	N11	Qualificació Urbanística	Sòl agrícola comú
Tipus de sòl	Sòl no urbanitzable		

Dades econòmiques

Compte	2120	Vida útil	10 anys
Amortització	6,67%	Valor Millores	312.361,69 €

Descripció Ampliada

Descripció	Camí procedent de l'estudi realitzat per la Diputació de Barcelona
-------------------	--

Millores

Identificació	Descripció	Data	Import
1293	Camí de la F.Bosc a Pinedes de l'Armengol	31/12/2007	312.361,69 €
1292	Mediona	15/07/2021	14.915,71 €
1292	Mediona	08/06/2021	16.666,30 €
1292	Mediona	14/09/2021	19.625,00 €
1237	Camí Castell de Mediona - Pista d'accés	31/12/2024	200.000,00 €



Dades Generals

Epígraf	EPI11D	Classificació	120104 - Camins rurals
Tipus de Gestió	Simple	Codi postal	08873

1223 Camí la Morella

Referència Cadastral Direcció	Superfície Parcel·la (M2)	Superfície Parcel·la (M2)
08121A01400012000 Polígon 14 Parcela 12 LA MORELLA. ME	1.135	1.135

1231 Camí de Mediona

Referència Cadastral Direcció	Superfície Parcel·la (M2)	Superfície Parcel·la (M2)
08121A00109002000 Polígon 1 Parcela 9002 CAMI. MEDIONA	1.168	1.168
08121A00109003000 Polígon 1 Parcela 9003 CAMI. MEDIONA	2.610	2.610
08121A00109004000 Polígon 1 Parcela 9004 CAMI. MEDIONA	77	77
08121A00109005000 Polígon 1 Parcela 9005 CAMI. MEDIONA	2.130	2.130
08121A00109006000 Polígon 1 Parcela 9006 CAMI. MEDIONA	4.088	4.088
08121A00109007000 Polígon 1 Parcela 9007 CAMI. MEDIONA	891	891
08121A00109008000 Polígon 1 Parcela 9008 CAMI. MEDIONA	1.433	1.433
08121A00109009000 Polígon 1 Parcela 9009 CAMI. MEDIONA	306	306
08121A00109010000 Polígon 1 Parcela 9010 CAMI. MEDIONA	411	411
08121A00109011000 Polígon 1 Parcela 9011 CAMI. MEDIONA	1.028	1.028
08121A00109012000 Polígon 1 Parcela 9012 CAMI. MEDIONA	555	555
08121A00109013000 Polígon 1 Parcela 9013 CAMI. MEDIONA	254	254
08121A00109014000 Polígon 1 Parcela 9014 CAMI. MEDIONA	60	60
08121A00109015000 Polígon 1 Parcela 9015 CAMI. MEDIONA	113	113
08121A00109016000 Polígon 1 Parcela 9016 CAMI. MEDIONA	1.053	1.053
08121A00109018000 Polígon 1 Parcela 9018 CAMI. MEDIONA	788	788
08121A00209001000 Polígon 2 Parcela 9001 CAMI. MEDIONA	990	990
08121A00209002000 Polígon 2 Parcela 9002 CAMI. MEDIONA	192	192
08121A00209003000 Polígon 2 Parcela 9003 CAMI. MEDIONA	1.054	1.054
08121A00209004000 Polígon 2 Parcela 9004 CAMI. MEDIONA	1.669	1.669
08121A00309001000 Polígon 3 Parcela 9001 CAMI. MEDIONA	427	427
08121A00309003000 Polígon 3 Parcela 9003 CAMI. MEDIONA	9.652	9.652
08121A00309005000 Polígon 3 Parcela 9005 CAMI. MEDIONA	378	378
08121A00309007000 Polígon 3 Parcela 9007 CAMI. MEDIONA	1.590	1.590
08121A00309008000 Polígon 3 Parcela 9008 CAMI. MEDIONA	4.066	4.066

08121A0030900900C Polígono 3 Parcela 9009 CAMI. MEDIONA	624	624
08121A0030901000C Polígono 3 Parcela 9010 CAMI. MEDIONA	872	872
08121A0030901100C Polígono 3 Parcela 9011 CAMI. MEDIONA	1.342	1.342
08121A0030901300C Polígono 3 Parcela 9013 CAMI. MEDIONA	211	211
08121A0040900200C Polígono 4 Parcela 9002 CAMI. MEDIONA	1.181	1.181
08121A0040900300C Polígono 4 Parcela 9003 CAMI. MEDIONA	1.190	1.190
08121A0040900400C Polígono 4 Parcela 9004 CAMI. MEDIONA	669	669
08121A0040900500C Polígono 4 Parcela 9005 CAMI. MEDIONA	781	781
08121A0040900600C Polígono 4 Parcela 9006 CAMI. MEDIONA	3.689	3.689
08121A0040900800C Polígono 4 Parcela 9008 CAMI. MEDIONA	372	372
08121A0040900900C Polígono 4 Parcela 9009 CAMI. MEDIONA	1.273	1.273
08121A0040901100C Polígono 4 Parcela 9011 CAMI. MEDIONA	1.555	1.555
08121A0060900100C Polígono 6 Parcela 9001 CAMI. MEDIONA	356	356
08121A0060900300C Polígono 6 Parcela 9003 CAMI. MEDIONA	2.105	2.105
08121A0060900400C Polígono 6 Parcela 9004 CAMI. MEDIONA	969	969
08121A0060900500C Polígono 6 Parcela 9005 CAMI. MEDIONA	85	85
08121A0060900600C Polígono 6 Parcela 9006 CAMI. MEDIONA	2.956	2.956
08121A0060900700C Polígono 6 Parcela 9007 CAMI. MEDIONA	1.505	1.505
08121A0060900800C Polígono 6 Parcela 90008 CAMI. MEDION	69	69
08121A0070900300C Polígono 7 Parcela 9003 CAMI. MEDIONA	501	501
08121A0070900600C Polígono 7 Parcela 9006 CAMI. MEDIONA	1.756	1.756
08121A0080900100C Polígono 8 Parcela 9001 CAMI. MEDIONA	2.566	2.566
08121A0080900400C Polígono 8 Parcela 9004 CAMI. MEDIONA	2.077	2.077
08121A0080900500C Polígono 8 Parcela 9005 CAMI. MEDIONA	2.184	2.184
08121A0080900800C Polígono 8 Parcela 9008 CAMI. MEDIONA	905	905
08121A0080901100C Polígono 8 Parcela 9011 CAMI. MEDIONA	2.570	2.570
08121A0080901300C Polígono 8 Parcela 9013 CAMI. MEDIONA	1.084	1.084
08121A0090900100C Polígono 9 Parcela 9001 CAMI. MEDIONA	955	955
08121A0090900200C Polígono 9 Parcela 9002 CAMI. MEDIONA	0,00	0,00
08121A0090900300C Polígono 9 Parcela 9003 CAMI. MEDIONA	1.455	1.455
08121A0090900500C Polígono 9 Parcela 9005 CAMI. MEDIONA	185	185
08121A0090900600C Polígono 9 Parcela 9006 CAMI. MEDIONA	1.438	1.438
08121A0090900700C Polígono 9 Parcela 9007 CAMI. MEDIONA	181	181
08121A0090900800C Polígono 9 Parcela 9008 CAMI. MEDIONA	90	90
08121A0090900900C Polígono 9 Parcela 9009 CAMI. MEDIONA	1.442	1.442
08121A0090901000C Polígono 9 Parcela 9010 CAMI. MEDIONA	98	98
08121A0090901200C Polígono 9 Parcela 9012 CAMI. MEDIONA	202	202

08121A0090901400C Polígono 9 Parcela 9014 CAMI. MEDIONA	1.946	1.946
08121A0100900100C Polígono 10 Parcela 9001 CAMI. MEDION	376	376
08121A0100900300C Polígono 10 Parcela 9003 CAMI. MEDION	345	345
08121A0100900400C Polígono 10 Parcela 9004 CAMI. MEDION	652	652
08121A0100900500C Polígono 10 Parcela 9005 CAMI. MEDION	1.435	1.435
08121A0100900600C Polígono 10 Parcela 9006 CAMI. MEDION	1.052	1.052
08121A0100900700C Polígono 10 Parcela 9007 CAMI. MEDION	843	843
08121A0100900900C Polígono 10 Parcela 9009 CAMI. MEDION	90	90
08121A0100901000C Polígono 10 Parcela 9010 CAMI. MEDION	225	225
08121A0100901200C Polígono 10 Parcela 9012 CAMI. MEDION	1.704	1.704
08121A0100901300C Polígono 10 Parcela 9013 CAMI. MEDION	112	112
08121A0110900100C Polígono 11 Parcela 9001 CAMI. MEDION	832	832
08121A0110900200C Polígono 11 Parcela 9002 CAMI. MEDION	4.605	4.605
08121A0110900500C Polígono 11 Parcela 9005 CAMI. MEDION	353	353
08121A0110900700C Polígono 11 Parcela 9007 CAMI. MEDION	2.751	2.751
08121A0110901000C Polígono 11 Parcela 9010 CAMI. MEDION	864	864
08121A0110901100C Polígono 11 Parcela 9011 CAMI. MEDION	276	276
08121A0110901200C Polígono 11 Parcela 9012 CAMI. MEDION	1.460	1.460
08121A0110901300C Polígono 11 Parcela 9013 CAMI. MEDION	373	373
08121A0110901500C Polígono 11 Parcela 9015 CAMI. MEDION	496	496
08121A0110901600C Polígono 11 Parcela 9016 CAMI. MEDION	675	675
08121A0110901900C Polígono 11 Parcela 9019 CAMI. MEDION	109	109
08121A0110902000C Polígono 11 Parcela 9020 CAMI. MEDION	3.120	3.120
08121A0120900100C Polígono 12 Parcela 9001 CAMI. MEDION	898	898
08121A0120900300C Polígono 12 Parcela 9003 CAMI. MEDION	2.058	2.058
08121A0120900600C Polígono 12 Parcela 9006 CAMI. MEDION	442	442
08121A0120900700C Polígono 12 Parcela 9007 CAMI. MEDION	193	193
08121A0120900800C Polígono 12 Parcela 9008 CAMI. MEDION	199	199
08121A0120900900C Polígono 12 Parcela 9009 CAMI. MEDION	187	187
08121A0130900200C Polígono 13 Parcela 9002 CAMI. MEDION	861	861
08121A0130900600C Polígono 13 Parcela 9006 CAMI. MEDION	4.246	4.246
08121A0140900100C Polígono 14 Parcela 9001 CAMI. MEDION	603	603
08121A0140900200C Polígono 14 Parcela 9002 CAMI. MEDION	520	520
08121A0140900300C Polígono 14 Parcela 9003 CAMI. MEDION	47	47
08121A0140900500C Polígono 14 Parcela 9005 CAMI. MEDION	480	480
08121A0140900600C Polígono 14 Parcela 9006 CAMI. MEDION	1.432	1.432
08121A0140900700C Polígono 14 Parcela 9007 CAMI. MEDION	696	696

08121A0140900800C Polígono 14 Parcela 9008 CAMI. MEDION	404	404
08121A0140901000C Polígono 14 Parcela 9010 CAMI. MEDION	3.194	3.194
08121A0140901100C Polígono 14 Parcela 9011 CAMI. MEDION	223	223
08121A0150900300C Polígono 15 Parcela 9003 CAMI. MEDION	114	114
08121A0150900500C Polígono 15 Parcela 9005 CAMI. MEDION	9.563	9.563
08121A0150900700C Polígono 15 Parcela 9007 CAMI. MEDION	540	540
08121A0150900900C Polígono 15 Parcela 9009 CAMI. MEDION	329	329
08121A0150901000C Polígono 15 Parcela 9010 CAMI. MEDION	644	644
08121A0150901100C Polígono 15 Parcela 9011 CAMI. MEDION	60	60
08121A0150901200C Polígono 15 Parcela 9012 CAMI. MEDION	82	82
08121A0160900500C Polígono 16 Parcela 9005 CAMI. MEDION	5.092	5.092
08121A0160900600C Polígono 16 Parcela 9006 CAMI. MEDION	664	664
08121A0160900800C Polígono 16 Parcela 9008 CAMI. MEDION	3.056	3.056
08121A0160900900C Polígono 16 Parcela 9009 CAMI. MEDION	225	225
08121A0160901000C Polígono 16 Parcela 9010 CAMI. MEDION	3.326	3.326
08121A0170900100C Polígono 17 Parcela 9001 CAMI. MEDION	1.236	1.236
08121A0170900200C Polígono 17 Parcela 9002 CAMI. MEDION	1.903	1.903
08121A0170900300C Polígono 17 Parcela 9003 CAMI. MEDION	2.627	2.627
08121A0170900400C Polígono 17 Parcela 9004 CAMI. MEDION	124	124
08121A0170900500C Polígono 17 Parcela 9005 CAMI. MEDION	2.075	2.075
08121A0180900100C Polígono 18 Parcela 9001 CAMI. MEDION	390	390
08121A0180900200C Polígono 18 Parcela 9002 CAMI. MEDION	1.019	1.019
08121A0180900300C Polígono 18 Parcela 9003 CAMI. MEDION	1.332	1.332
08121A0180900400C Polígono 18 Parcela 9004 CAMI. MEDION	4.285	4.285
08121A0180900500C Polígono 18 Parcela 9005 CAMI. MEDION	674	674
08121A0190900100C Polígono 19 Parcela 9001 CAMI. MEDION	2.126	2.126
08121A0190900200C Polígono 19 Parcela 9002 CAMI. MEDION	2.400	2.400
08121A0190900400C Polígono 19 Parcela 9004 CAMI. MEDION	3.695	3.695
08121A0190900500C Polígono 19 Parcela 9005 CAMI. MEDION	1.208	1.208
08121A0190900600C Polígono 19 Parcela 9006 CAMI. MEDION	7.188	7.188
08121A0200900100C Polígono 20 Parcela 9001 CAMI. MEDION	512	512
08121A0200900200C Polígono 20 Parcela 9002 CAMI. MEDION	804	804
08121A0210900100C Polígono 21 Parcela 9001 CAMI. MEDION	10.323	10.323
08121A0210900200C Polígono 21 Parcela 9002 CAMI. MEDION	2.215	2.215
08121A0220900100C Polígono 22 Parcela 9001 CAMI. MEDION	6.312	6.312
08121A0220900200C Polígono 22 Parcela 9002 CAMI. MEDION	2.039	2.039
08121A0220900300C Polígono 22 Parcela 9003 CAMI. MEDION	443	443

08121A0220900400C Polígono 22 Parcela 9004 CAMI. MEDION	1.484	1.484
08121A0220900600C Polígono 22 Parcela 9006 CAMI. MEDION	7.712	7.712
08121A0220900800C Polígono 22 Parcela 9008 CAMI. MEDION	1.834	1.834
08121A0220900900C Polígono 22 Parcela 9009 CAMI. MEDION	197	197
08121A0220901000C Polígono 22 Parcela 9010 CAMI. MEDION	807	807
08121A0220901200C Polígono 22 Parcela 9012 CAMI. MEDION	4.424	4.424
08121A0230900100C Polígono 23 Parcela 9001 CAMI. MEDION	788	788
08121A0230900700C Polígono 23 Parcela 9007 CAMI. MEDION	1.106	1.106
08121A0230900900C Polígono 23 Parcela 9009 CAMI. MEDION	2.024	2.024
08121A0230901100C Polígono 23 Parcela 9011 CAMI. MEDION	568	568
08121A0230901500C Polígono 23 Parcela 9015 CAMI. MEDION	1.880	1.880
08121A0230901600C Polígono 23 Parcela 9016 CAMI. MEDION	1.175	1.175
08121A0230901700C Polígono 23 Parcela 9017 CAMI. MEDION	2.728	2.728
08121A0230901800C Polígono 23 Parcela 9018 CAMI. MEDION	1.735	1.735
08121A0230901900C Polígono 23 Parcela 9019 CAMI. MEDION	319	319
08121A0230902000C Polígono 23 Parcela 9020 CAMI. MEDION	728	728
08121A0230902100C Polígono 23 Parcela 9021 CAMI. MEDION	178	178
08121A0230902200C Polígono 23 Parcela 9022 CAMI. MEDION	229	229
08121A0230902300C Polígono 23 Parcela 9023 CAMI. MEDION	183	183
08121A0240900100C Polígono 24 Parcela 9001 CAMI. MEDION	3.428	3.428
08121A0240900400C Polígono 24 Parcela 9004 CAMI. MEDION	204	204
08121A0250900100C Polígono 25 Parcela 9001 CAMI. MEDION	94	94
08121A0250900200C Polígono 25 Parcela 9002 CAMI. MEDION	2.300	2.300
08121A0250900300C Polígono 25 Parcela 9003 CAMI. MEDION	2.999	2.999
08121A0250900500C Polígono 25 Parcela 9005 CAMI. MEDION	1.105	1.105
08121A0250900600C Polígono 25 Parcela 9006 CAMI. MEDION	584	584
08121A0250900800C Polígono 25 Parcela 9008 CAMI. MEDION	1.732	1.732
08121A0260900100C Polígono 26 Parcela 9001 CAMI. MEDION	832	832
08121A0260900200C Polígono 26 Parcela 9002 CAMI. MEDION	1.594	1.594
08121A0260900400C Polígono 26 Parcela 9004 CAMI. MEDION	678	678
08121A0260900500C Polígono 26 Parcela 9005 CAMI. MEDION	2.712	2.712
08121A0270900100C Polígono 27 Parcela 9001 CAMI. MEDION	2.768	2.768
08121A0270900200C Polígono 27 Parcela 9002 CAMI. MEDION	1.969	1.969
08121A0270900400C Polígono 27 Parcela 9004 CAMI. MEDION	64	64
08121A0270900500C Polígono 27 Parcela 9005 CAMI. MEDION	3.822	3.822
08121A0270900600C Polígono 27 Parcela 9006 CAMI. MEDION	465	465
08121A0270900700C Polígono 27 Parcela 9007 CAMI. MEDION	919	919

08121A0270900800C Polígono 27 Parcela 9008 CAMI. MEDION	1.980	1.980
08121A0280900100C Polígono 28 Parcela 9001 CAMI. MEDION	228	228
08121A0280900200C Polígono 28 Parcela 9002 CAMI. MEDION	3.128	3.128
08121A0280900500C Polígono 28 Parcela 9005 CAMI. MEDION	706	706
08121A0280900600C Polígono 28 Parcela 9006 CAMI. MEDION	3.549	3.549
08121A0280900700C Polígono 28 Parcela 9007 CAMI. MEDION	1.634	1.634
08121A0280900800C Polígono 28 Parcela 9008 CAMI. MEDION	1.372	1.372
08121A0280900900C Polígono 28 Parcela 9009 CAMI. MEDION	222	222
08121A0280901000C Polígono 28 Parcela 9010 CAMI. MEDION	1.343	1.343
08121A0280901100C Polígono 28 Parcela 9011 CAMI. MEDION	3.044	3.044
08121A0290900100C Polígono 29 Parcela 9001 CAMI. MEDION	2.719	2.719
08121A0290900300C Polígono 29 Parcela 9003 CAMI. MEDION	10.104	10.104
08121A0290900400C Polígono 29 Parcela 9004 CAMI. MEDION	1.932	1.932
08121A0290900600C Polígono 29 Parcela 9006 CAMI. MEDION	185	185
08121A0290900700C Polígono 29 Parcela 9007 CAMI. MEDION	563	563
08121A0290900900C Polígono 29 Parcela 9009 CAMI. MEDION	996	996
08121A0290901000C Polígono 29 Parcela 9010 CAMI. MEDION	3.683	3.683
08121A0290901100C Polígono 29 Parcela 9011 CAMI. MEDION	1.678	1.678
08121A0290901300C Polígono 29 Parcela 9013 CAMI. MEDION	3.096	3.096
08121A0290901500C Polígono 29 Parcela 9015 CAMI. MEDION	758	758
08121A0290901800C Polígono 29 Parcela 9018 CAMI. MEDION	1.483	1.483
08121A0300900100C Polígono 30 Parcela 9001 CAMI. MEDION	2.424	2.424
08121A0300900200C Polígono 30 Parcela 9002 CAMI. MEDION	1.928	1.928
08121A0300900300C Polígono 30 Parcela 9003 CAMI. MEDION	5.262	5.262
08121A0310900200C Polígono 31 Parcela 9002 CAMI. MEDION	2.777	2.777
08121A0310900300C Polígono 31 Parcela 9003 CAMI. MEDION	2.202	2.202
08121A0310900400C Polígono 31 Parcela 9004 CAMI. MEDION	9.032	9.032
08121A0310900600C Polígono 31 Parcela 9006 CAMI. MEDION	3.315	3.315
08121A0320900100C Polígono 32 Parcela 9001 CAMI. MEDION	2.494	2.494
08121A0320900300C Polígono 32 Parcela 9003 CAMI. MEDION	4.195	4.195
08121A0330900300C Polígono 33 Parcela 9003 CAMI. MEDION	1.208	1.208
08121A0340900200C Polígono 34 Parcela 9002 CAMI. MEDION	137	137
08121A0350900200C Polígono 35 Parcela 9002 CAMI. MEDION	3.446	3.446
08121A0350900300C Polígono 35 Parcela 9003 CAMI. MEDION	2.901	2.901
08121A0350900400C Polígono 35 Parcela 9004 CAMI. MEDION	4.380	4.380
08121A0350900600C Polígono 35 Parcela 9006 CAMI. MEDION	601	601
08121A0350900800C Polígono 35 Parcela 9008 CAMI. MEDION	403	403

08121A0350901100C Polígono 35 Parcela 9011 CAMI. MEDION	1.387	1.387
08121A0350901200C Polígono 35 Parcela 9012 CAMI. MEDION	691	691
08121A0360900200C Polígono 36 Parcela 9002 CAMI. MEDION	5.291	5.291
08121A0370900100C Polígono 37 Parcela 9001 CAMI. MEDION	4.597	4.597
08121A0370900200C Polígono 37 Parcela 9002 CAMI. MEDION	1.102	1.102
08121A0370900300C Polígono 37 Parcela 9003 CAMI. MEDION	254	254
08121A0370900400C Polígono 37 Parcela 9004 CAMI. MEDION	398	398
08121A0370900500C Polígono 37 Parcela 9005 CAMI. MEDION	445	445
08121A0370900700C Polígono 37 Parcela 9007 CAMI. MEDION	1.366	1.366
08121A0370901000C Polígono 37 Parcela 9010 CAMI. MEDION	159	159
08121A0370901100C Polígono 37 Parcela 9011 CAMI. MEDION	89	89
08121A0370901200C Polígono 37 Parcela 9012 CAMI. MEDION	1.192	1.192
08121A0370901500C Polígono 37 Parcela 9015 CAMI. MEDION	392	392
08121A0370901600C Polígono 37 Parcela 9016 CAMI. MEDION	1.216	1.216
08121A0370901800C Polígono 37 Parcela 9018 CAMI. MEDION	1.262	1.262
08121A0370901900C Polígono 37 Parcela 9019 CAMI. MEDION	3.103	3.103
08121A0380900100C Polígono 38 Parcela 9001 CAMI. MEDION	916	916
08121A0380900300C Polígono 38 Parcela 9003 CAMI. MEDION	3.363	3.363
08121A0380900600C Polígono 38 Parcela 9006 CAMI. MEDION	981	981
08121A0380900700C Polígono 38 Parcela 9007 CAMI. MEDION	691	691
08121A0380900800C Polígono 38 Parcela 9008 CAMI. MEDION	1.196	1.196
08121A0390900100C Polígono 39 Parcela 9001 CAMI. MEDION	1.883	1.883
08121A0390900200C Polígono 39 Parcela 9002 CAMI. MEDION	983	983
08121A0390900300C Polígono 39 Parcela 9003 CAMI. MEDION	2.715	2.715
08121A0390900500C Polígono 39 Parcela 9005 CAMI. MEDION	502	502
08121A0390900600C Polígono 39 Parcela 9006 CAMI. MEDION	481	481
08121A0390900700C Polígono 39 Parcela 9007 CAMI. MEDION	104	104
08121A0390900800C Polígono 39 Parcela 9008 CAMI. MEDION	1.491	1.491
08121A0390900900C Polígono 39 Parcela 9009 CAMI. MEDION	1.058	1.058
08121A0400900100C Polígono 40 Parcela 9001 CAMI. MEDION	2.646	2.646
08121A0400900200C Polígono 40 Parcela 9002 CAMI. MEDION	2.044	2.044
08121A0400900300C Polígono 40 Parcela 9003 CAMI. MEDION	103	103
08121A0400900400C Polígono 40 Parcela 9004 CAMI. MEDION	4.820	4.820
08121A0400900500C Polígono 40 Parcela 9005 CAMI. MEDION	160	160
08121A0400900600C Polígono 40 Parcela 9006 CAMI. MEDION	289	289
08121A0400901000C Polígono 40 Parcela 9010 CAMI. MEDION	1.528	1.528
08121A0400901200C Polígono 40 Parcela 9012 CAMI. MEDION	248	248

08121A0400901400C Polígono 40 Parcela 9014 CAMI. MEDION	2.749	2.749
08121A0400901700C Polígono 40 Parcela 9017 CAMI. MEDION	366	366
08121A0400901800C Polígono 40 Parcela 9018 CAMI. MEDION	301	301
08121A0400902000C Polígono 40 Parcela 9020 CAMI. MEDION	835	835
08121A0400902200C Polígono 40 Parcela 9022 CAMI. MEDION	1.221	1.221
08121A0400902300C Polígono 40 Parcela 9023 CAMI. MEDION	939	939
08121A0420900100C Polígono 42 Parcela 9001 CAMI. MEDION	2.694	2.694
08121A0420900200C Polígono 42 Parcela 9002 CAMI. MEDION	322	322
08121A0420900300C Polígono 42 Parcela 9003 CAMI. MEDION	132	132
08121A0420900400C Polígono 42 Parcela 9004 CAMI. MEDION	369	369
08121A0420900500C Polígono 42 Parcela 9005 CAMI. MEDION	1.163	1.163
08121A0420900600C Polígono 42 Parcela 9006 CAMI. MEDION	208	208
08121A0420900700C Polígono 42 Parcela 9007 CAMI. MEDION	872	872
08121A0420900800C Polígono 42 Parcela 9008 CAMI. MEDION	191	191
08121A0420900900C Polígono 42 Parcela 9009 CAMI. MEDION	2.002	2.002
08121A0420901000C Polígono 42 Parcela 9010 CAMI. MEDION	757	757
08121A0420901100C Polígono 42 Parcela 9011 CAMI. MEDION	170	170
08121A0420901300C Polígono 42 Parcela 9013 CAMI. MEDION	4.581	4.581
08121A0420901400C Polígono 42 Parcela 9014 CAMI. MEDION	1.354	1.354
08121A0420901600C Polígono 42 Parcela 9016 CAMI. MEDION	2.973	2.973
08121A0420901700C Polígono 42 Parcela 9017 CAMI. MEDION	502	502
08121A0420901800C Polígono 42 Parcela 9018 CAMI. MEDION	4.184	4.184
08121A0430900100C Polígono 43 Parcela 9001 CAMI. MEDION	25.116	25.116
08121A0430900200C Polígono 43 Parcela 9002 CAMI. MEDION	1.027	1.027
08121A0430900700C Polígono 43 Parcela 9007 CAMI. MEDION	710	710
08121A0430900800C Polígono 43 Parcela 9008 CAMI. MEDION	1.913	1.913
08121A0430900900C Polígono 43 Parcela 9009 CAMI. MEDION	6.897	6.897
08121A0430901000C Polígono 43 Parcela 9010 CAMI. MEDION	556	556
08121A0430901200C Polígono 43 Parcela 9012 CAMI. MEDION	897	897
08121A0430901300C Polígono 43 Parcela 9013 CAMI. MEDION	2.229	2.229
08121A0430901500C Polígono 43 Parcela 9015 CAMI. MEDION	14.483	14.483
08121A0430901900C Polígono 43 Parcela 9019 CAMI. MEDION	10.064	10.064
08121A0430902200C Polígono 43 Parcela 9022 CAMI. MEDION	848	848
08121A0430902400C Polígono 43 Parcela 9024 CAMI. MEDION	448	448
08121A0430902600C Polígono 43 Parcela 9026 CAMI. MEDION	3.159	3.159
08121A0440900100C Polígono 44 Parcela 9001 CAMI. MEDION	755	755
08121A0440900300C Polígono 44 Parcela 9003 CAMI. MEDION	1.675	1.675

08121A0440900500C Polígono 44 Parcela 9005 CAMI. MEDION	1.958	1.958
08121A0440900600C Polígono 44 Parcela 9006 CAMI. MEDION	1.250	1.250
08121A0440900900C Polígono 44 Parcela 9009 CAMI. MEDION	439	439
08121A0440901000C Polígono 44 Parcela 9010 CAMI. MEDION	2.350	2.350
08121A0450900200C Polígono 45 Parcela 9002 CAMI. MEDION	760	760
08121A0450900300C Polígono 45 Parcela 9003 CAMI. MEDION	2.661	2.661
08121A0450900400C Polígono 45 Parcela 9004 CAMI. MEDION	277	277
08121A0460900200C Polígono 46 Parcela 9002 CAMI. MEDION	260	260
08121A0460900300C Polígono 46 Parcela 9003 CAMI. MEDION	815	815
08121A0460900400C Polígono 46 Parcela 9004 CAMI. MEDION	317	317
08121A0460900500C Polígono 46 Parcela 9005 CAMI. MEDION	537	537
08121A0460900600C Polígono 46 Parcela 9006 CAMI. MEDION	4.780	4.780
08121A0460900700C Polígono 46 Parcela 9007 CAMI. MEDION	485	485
08121A0460900800C Polígono 46 Parcela 9008 CAMI. MEDION	2.743	2.743
08121A0460900900C Polígono 46 Parcela 9009 CAMI. MEDION	867	867
08121A0460901100C Polígono 46 Parcela 9011 CAMI. MEDION	1.645	1.645
08121A0460901200C Polígono 46 Parcela 9012 CAMI. MEDION	500	500
08121A0470900200C Polígono 47 Parcela 9002 CAMI. MEDION	442	442
08121A0470900300C Polígono 47 Parcela 9003 CAMI. MEDION	1.743	1.743
08121A0470900400C Polígono 47 Parcela 9004 CAMI. MEDION	1.500	1.500
08121A0470900500C Polígono 47 Parcela 9005 CAMI. MEDION	1.459	1.459
08121A0470900700C Polígono 47 Parcela 9007 CAMI. MEDION	693	693
08121A0470900800C Polígono 47 Parcela 9008 CAMI. MEDION	727	727
08121A0480900400C Polígono 48 Parcela 9004 CAMI. MEDION	676	676
08121A0500900300C Polígono 50 Parcela 9003 CAMI. MEDION	1.487	1.487
08121A0500900400C Polígono 50 Parcela 9004 CAMI. MEDION	726	726
08121A0500900500C Polígono 50 Parcela 9005 CAMI. MEDION	1.493	1.493
08121A0500900600C Polígono 50 Parcela 9006 CAMI. MEDION	1.560	1.560
08121A0500900700C Polígono 50 Parcela 9007 CAMI. MEDION	172	172
08121A0500900800C Polígono 50 Parcela 9008 CAMI. MEDION	627	627
08121A0500900900C Polígono 50 Parcela 9009 CAMI. MEDION	2.346	2.346
08121A0500901000C Polígono 50 Parcela 9010 CAMI. MEDION	218	218
08121A0500901100C Polígono 50 Parcela 9011 CAMI. MEDION	845	845
08121A0500901200C Polígono 50 Parcela 9012 CAMI. MEDION	719	719
08121A0510900100C Polígono 51 Parcela 9001 CAMI. MEDION	2.611	2.611
08121A0510900300C Polígono 51 Parcela 9003 CAMI. MEDION	83	83
08121A0510900400C Polígono 51 Parcela 9004 CAMI. MEDION	1.068	1.068

08121A0510900600C Polígono 51 Parcela 9006 CAMI. MEDION	626	626
08121A0510900700C Polígono 51 Parcela 9007 CAMI. MEDION	285	285
08121A0510900800C Polígono 51 Parcela 9008 CAMI. MEDION	1.259	1.259
08121A0510900900C Polígono 51 Parcela 9009 CAMI. MEDION	618	618
08121A0510901400C Polígono 51 Parcela 9014 CAMI. MEDION	476	476
08121A0510901600C Polígono 51 Parcela 9016 CAMI. MEDION	291	291
08121A0510901700C Polígono 51 Parcela 9017 CAMI. MEDION	865	865
08121A0510901800C Polígono 51 Parcela 9018 CAMI. MEDION	273	273
08121A0520900100C Polígono 52 Parcela 9001 CAMI. MEDION	852	852
08121A0520900400C Polígono 52 Parcela 9004 CAMI. MEDION	211	211
08121A0520900600C Polígono 52 Parcela 9006 CAMI. MEDION	526	526
08121A0520900700C Polígono 52 Parcela 9007 CAMI. MEDION	422	422
08121A0520900900C Polígono 52 Parcela 9009 CAMI. MEDION	5.498	5.498
08121A0520901200C Polígono 52 Parcela 9012 CAMI. MEDION	2.723	2.723
08121A0520901500C Polígono 52 Parcela 9015 CAMI. MEDION	760	760
08121A0530900200C Polígono 53 Parcela 9002 CAMI. MEDION	2.203	2.203
08121A0530900700C Polígono 53 Parcela 9007 CAMI. MEDION	484	484

1290 Carretera

Referencia Cadastral Direcció	Superfície Parcel·la (M2)	Superfície Parcel·la (M2)
08121A00909015000 Polígono 9 Parcela 9015 CARRETERA. M	10.641	10.641
08121A00909016000 Polígono 9 Parcela 9016 CARRETERA. M	17.562	17.562
08121A01009011000 Polígono 10 Parcela 9011 CARRETERA. I	9.785	9.785
08121A01109018000 Polígono 11 Parcela 9018 CARRETERA. I	6.940	6.940
08121A02309010000 Polígono 23 Parcela 9010 CARRETERA. I	9.521	9.521
08121A02809004000 Polígono 28 Parcela 9004 CARRETERA. I	8.764	8.764
08121A03509007000 Polígono 35 Parcela 9007 CARRETERA. I	2.249	2.249
08121A03609003000 Polígono 36 Parcela 9003 CARRETERA. I	18.617	18.617
08121A03809002000 Polígono 38 Parcela 9002 CARRETERA. I	4.533	4.533
08121A03809004000 Polígono 38 Parcela 9004 CARRETERA. I	7.463	7.463
08121A04009016000 Polígono 40 Parcela 9016 CARRETERA. I	1.882	1.882
08121A04009019000 Polígono 40 Parcela 9019 CARRETERA. I	3.841	3.841
08121A04209015000 Polígono 42 Parcela 9015 CARRETERA. I	24.706	24.706
08121A04309016000 Polígono 43 Parcela 9016 CARRETERA. I	789	789
08121A04409008000 Polígono 44 Parcela 9008 CARRETERA. I	6.027	6.027
08121A04709006000 Polígono 47 Parcela 9006 CARRETERA. I	3.722	3.722
08121A04809002000 Polígono 48 Parcela 9002 CARRETERA. I	1.782	1.782

08121A05009002000	Polígono 50 Parcela 9002 CARRETERA. I	10.864	10.864
08121A05209002000	Polígono 52 Parcela 9002 CARRETERA. I	2.882	2.882
08121A05309006000	Polígono 53 Parcela 9006 CARRETERA. I	9.506	9.506

1291 Can Gallego

Referencia Cadastral	Direcció	Superfície Parcel·la (M2)	Superfície Parcel·la (M2)
08121A04300080000	Polígono 43 Parcela 80 CAN GALLEGO. I	8.632	8.632
08121A04300081000	Polígono 43 Parcela 81 CAN GALLEGO. I	35.988	35.988
08121A04300082000	Polígono 43 Parcela 82 CAN GALLEGO. I	7.703	7.703

1292 Mediona

Referencia Cadastral	Direcció	Superfície Parcel·la (M2)	Superfície Parcel·la (M2)
4326602CF8942N00C	MEDIONA 8773-BARCELONA	0	0
4328105CF8942N00C	MEDIONA 8773-BARCELONA	0	0

1293 Camí de les Pinedes

Referencia Cadastral	Direcció	Superfície Parcel·la (M2)	Superfície Parcel·la (M2)
08121A00109001000	Polígono 1 Parcela 9001 CAMI DE LES PI	494	494

1294 La Rompuda

Referencia Cadastral	Direcció	Superfície Parcel·la (M2)	Superfície Parcel·la (M2)
08121A01500022000	Polígono 15 Parcela 22 LA ROMPUDA. M	18.966	18.966

1295 Roca-Cobra

Referencia Cadastral	Direcció	Superfície Parcel·la (M2)	Superfície Parcel·la (M2)
08121A04200010000	Polígono 42 Parcela 10 ROCA-CORBA. M	130	130

1296 Ubach

Referencia Cadastral	Direcció	Superfície Parcel·la (M2)	Superfície Parcel·la (M2)
08121A04300131000	Polígono 43 Parcela 131 UBACH. MEDIOI	14.727	14.727
08121A04300132000	Polígono 43 Parcela 132 UBACH. MEDIOI	87	87

VEHICLES



Dades Generals

Identificació	2000
Classificació	310101 - Vehicle
Epígraf	EPI33
Tipus de Gestió	Simple

Dades descriptives

Descripció	Renault Camió - Pluma
Model	270.18 4X2
Matrícula	8144-CMM
Número de Bastidor	VF633AVB00101911



Dades jurídiques

Situació patrimonial	Propietat	Tipus d'adquisició	Compra
Naturalesa jurídica	Patrimonial	Ús	Ús comú
Data d'adquisició	11/02/2004	Destí	Vehicle

Dades econòmiques

Compte	2180	Vida útil	8
Amortizació	12,50%	Cost d'adquisició	18.150,00 €
Valor Millores	0,00 €	Amort. Ac Bé	0,00 €
Valor Inventari	0,00 €		



Dades Generals

Identificació	2001
Classificació	310101 - Vehicle
Epígraf	EPI33
Tipus de Gestió	Simple

Dades descriptives

Descripció	Citroen Furgoneta
Model	Jumper
Matrícula	1104HPL
Número de Bastidor	VF7YCTMFC12306257



Dades jurídiques

Situació patrimonial	Propietat	Tipus d'adquisició	Compra
Naturalesa jurídica	Patrimonial	Ús	Ús comú
Data d'adquisició	25/03/2013	Destí	Vehícle

Dades econòmiques

Compte	2180	Vida útil	8
Amortització	12,50%	Cost d'adquisició	23.789,99 €
Valor Millores	0,00 €	Amort. Ac Bé	17.842,49 €
Valor Inventari	5.947,50 €		



Dades Generals

Identificació	2002
Classificació	310101 - Vehicle
Epígraf	EPI33
Tipus de Gestió	Simple

Dades descriptives

Descripció	Merlo
Model	Manipulador Telescopic
Matrícula	B64123VE
Número de Bastidor	8041237



Dades jurídiques

Situació patrimonial	Propietat	Tipus d'adquisició	Compra
Naturalesa jurídica	Patrimonial	Ús	Ús comú
Data d'adquisició	05/10/1998	Destí	Vehícle

Dades econòmiques

Compte	2180	Vida útil	8
Amortització	12,50%	Cost d'adquisició	25.000,00 €
Valor Millores	0,00 €	Amort. Ac Bé	0,00 €
Valor Inventari	0,00 €		



Dades Generals

Identificació	2003
Classificació	310101 - Vehicle
Epígraf	EPI33
Tipus de Gestió	Simple

Dades descriptives

Descripció	Opel Furgoneta
Model	Combo
Matrícula	9403-DGC
Número de Bastidor	W0L0XCF0653031107



Dades jurídiques

Situació patrimonial	Propietat	Tipus d'adquisició	Compra
Naturalesa jurídica	Patrimonial	Ús	Ús comú
Data d'adquisició	04/02/2007	Destí	Vehícle

Dades econòmiques

Compte	2180	Vida útil	8
Amortització	12,50%	Cost d'adquisició	15.000,00 €
Valor Millores	0,00 €	Amort. Ac Bé	0,00 €
Valor Inventari	0,00 €		



Dades Generals

Identificació	2004
Classificació	310101 - Vehicle
Epígraf	EPI33
Tipus de Gestió	Simple

Dades descriptives

Descripció	Nissan Tot terreny
Model	Navara
Matrícula	3857FHV
Número de Bastidor	VSKBVND40U0138236



Dades jurídiques

Situació patrimonial	Propietat	Tipus d'adquisició	Compra
Naturalesa jurídica	Patrimonial	Ús	Ús comú
Data d'adquisició	24/11/2006	Destí	Vehícle

Dades econòmiques

Compte	2180	Vida útil	8
Amortització	12,50%	Cost d'adquisició	30.000,00 €
Valor Millores	0,00 €	Amort. Ac Bé	0,00 €
Valor Inventari	0,00 €		



Dades Generals

Identificació	2005
Classificació	310101 - Vehicle
Epígraf	EPI33
Tipus de Gestió	Simple

Dades descriptives

Descripció	Nissan Camió
Model	Cabstar
Matrícula	1878FDP
Número de Bastidor	VWASGFF2471009987



Dades jurídiques

Situació patrimonial	Propietat	Tipus d'adquisició	Compra
Naturalesa jurídica	Patrimonial	Ús	Ús comú
Data d'adquisició	07/05/2007	Destí	Vehícle

Dades econòmiques

Compte	2180	Vida útil	8
Amortització	12,50%	Cost d'adquisició	30.000,00 €
Valor Millores	0,00 €	Amort. Ac Bé	0,00 €
Valor Inventari	0,00 €		

Descripció Ampliada

Descripció	Camió amb plataforma giratoria Movex - Cistella -
-------------------	---



Dades Generals

Identificació	2006
Classificació	310101 - Vehicle
Epígraf	EPI33
Tipus de Gestió	Simple

Dades descriptives

Descripció	Mccormik Tractor
Model	MC 135-P6
Matrícula	E0229BDB
Número de Bastidor	JJE2024901



Dades jurídiques

Situació patrimonial	Propietat	Tipus d'adquisició	Compra
Naturalesa jurídica	Patrimonial	Ús	Ús comú
Data d'adquisició	22/03/2005	Destí	Vehícle

Dades econòmiques

Compte	2180	Vida útil	8
Amortització	12,50%	Cost d'adquisició	35.000,00 €
Valor Millores	0,00 €	Amort. Ac Bé	0,00 €
Valor Inventari	0,00 €		



Dades Generals

Identificació	2007
Classificació	310101 - Vehicle
Epígraf	EPI33
Tipus de Gestió	Simple

Dades descriptives

Descripció	Remolc Cuba
Model	Carrutxo CT 10
Matrícula	E9036BDY
Número de Bastidor	CT80519



Dades jurídiques

Situació patrimonial	Propietat	Tipus d'adquisició	Compra
Naturalesa jurídica	Patrimonial	Ús	Ús comú
Data d'adquisició	22/05/2007	Destí	Vehícle

Dades econòmiques

Compte	2180	Vida útil	8
Amortització	12,50%	Cost d'adquisició	25.000,00 €
Valor Millores	0,00 €	Amort. Ac Bé	0,00 €
Valor Inventari	0,00 €		

Descripció Ampliada

Descripció	Màquina agrícola arrosegada de MMA>750Kg
------------	--



Dades Generals

Identificació	2008
Classificació	310101 - Vehicle
Epígraf	EPI33
Tipus de Gestió	Simple

Dades descriptives

Descripció	Peugeot Furgoneta
Model	Partner
Matrícula	5882-DCN
Número de Bastidor	VF3GCWJYB96086897



Dades jurídiques

Situació patrimonial	Propietat	Tipus d'adquisició	Compra
Naturalesa jurídica	Patrimonial	Ús	Ús comú
Data d'adquisició	11/11/2004	Destí	Vehícle

Dades econòmiques

Compte	2180	Vida útil	8
Amortització	12,50%	Cost d'adquisició	25.000,00 €
Valor Millores	0,00 €	Amort. Ac Bé	0,00 €
Valor Inventari	0		



Dades Generals

Identificació	2009
Classificació	310101 - Vehicle
Epígraf	EPI33
Tipus de Gestió	Simple

Dades descriptives

Descripció	Mercedes Camió ADF
Model	Unimog
Matrícula	B-3995-U
Número de Bastidor	41612510008523



Dades jurídiques

Situació patrimonial	Propietat	Tipus d'adquisició	Compra
Naturalesa jurídica	Patrimonial	Ús	Ús comú
Data d'adquisició	21/02/2011	Destí	Vehícle

Dades econòmiques

Compte	2180	Vida útil	8
Amortització	12,50%	Cost d'adquisició	11.400,00
Valor Millores	0,00 €	Amort. Ac Bé	9.975,00 €
Valor Inventari	1.425,00 €		

BÉNS MOBLES





Localització física

Ubicació	Local de l'Associació de Veïns	Direcció	Av. Dr. Sanmartí, s/n	Data de revisió	31/12/2008
Nucli Urbà	Les Cases Noves de Can Pardo	Codi Postal	08773		
Situació patrimonial	Propietat	Naturalesa jurídica:	Patrimonial	Tipus d'adquisició:	Compra

330101 - Mobiliari general

Tipus de gestió: Quantitat

Epígraf: EPI33

Identificació	Descripció	Marca	Quantitat	Valor de Reposició Unitari	Valor de Reposició Total
100_3000_BM	Cadiram		101	130,00	13.130,00

330202 - Electrodomèstics

Tipus de gestió: Simple

Epígraf: EPI33

Identificació	Descripció	Marca	Quantitat	Valor de Reposició Unitari	Valor de Reposició Total
100_3001_BM	Split	Hitachi	1	400,00	400,00
100_3002_BM	Split	Hitachi	1	400,00	400,00
100_3003_BM	Frigorífic	Edesa	1	500,00	500,00
100_3073_BM	Televisor		1	600,00	600,00
100_3276_BM	Cuina electrica		1	404,95	404,95
100_3277_BM	Batedora		1	146,30	146,30

**Localització física**

Ubicació	Cal Cisquet, Local Social	Direcció	C/ de Baix, 22	Data de revisió	31/12/2008
Nucli Urbà	Sant Pere Sacarrera	Codi Postal	08773		
	Situació patrimonial: Propietat		Naturalesa jurídica: Patrimonial		Tipus d'adquisició: Compra

330101 - Mobiliari general

Tipus de gestió: Quantitat

Epígraf: EPI33

Identificació	Descripció	Marca	Quantitat	Valor de Reposició Unitari	Valor de Reposició Total
100_3004_BM	Cadiram		46	130,00	5.980,00
100_3005_BM	Taula		11	100,00	1.100,00
100_3006_BM	Armari		4	200,00	800,00

330202 - Electrodomèstics

Tipus de gestió: Simple

Epígraf: EPI33

Identificació	Descripció	Marca	Quantitat	Valor de Reposició Unitari	Valor de Reposició Total
100_3007_BM	Televisor	Jvc	1	600,00	600,00
100_3008_BM	Frigorífic		1	500,00	500,00
100_3009_BM	Split	Daitsu	1	360,00	360,00

300101 - Equips de procés d'informació

Tipus de gestió: Quantitat

Epígraf: EPI33

Identificació	Descripció	Marca	Quantitat	Valor de Reposició Unitari	Valor de Reposició Total
100_3010_BM	Ordinadors	Evo	2	500,00	1.000,00



Localització física

Ubicació	Llar d'Infants Tangram	Direcció	Av. Maristany, 24	Data de revisió	31/12/2008
Nucli Urbà	Urbanització La Font del Bosc	Codi Postal	08773		
	Situació patrimonial: Propietat		Naturalesa jurídica: Patrimonial		Tipus d'adquisició: Compra

330101 - Mobiliari general

Tipus de gestió: Quantitat

Epígraf: EPI33

Identificació	Descripció	Marca	Quantitat	Valor de Reposició Unitari	Valor de Reposició Total
100_3011_BM	Banc		1	230,00	230,00
100_3012_BM	Armari		17	200,00	3.400,00
100_3014_BM	Cadiram		13	130,00	1.690,00
100_3015_BM	Taula		7	100,00	700,00
100_3016_BM	Prestatges		2	150,00	300,00
100_3027_BM	Matalassos		11	30,00	330,00
100_3028_BM	Bressols		5	50,00	250,00
100_3029_BM	Cofre		2	60,00	120,00
100_3030_BM	Trones		5	80,00	400,00
100_3031_BM	Metal·lux		9	60,00	540,00
100_3032_BM	Cuina de joguines		3	70,00	210,00
100_3033_BM	Mirall		1	60,00	60,00
100_3034_BM	Canviador		2	80,00	160,00
100_3035_BM	Tobogan		3	90,00	270,00

100_3036_BM	Caseta joguines	4	110,00	440,00
100_3037_BM	Gronxadors	2	100,00	200,00
100_3038_BM	Cotxes de joguines	10	60,00	600,00

330202 - Electrodomèstics

Tipus de gestió: Simple

Epígraf: EPI33

Identificació	Descripció	Marca	Quantitat	Valor de Reposició Unitari	Valor de Reposició Total
100_3017_BM	Caldera	Corrons	1	800,00	800,00
100_3018_BM	Rentadora	Balay	1	300,00	300,00
100_3019_BM	Acumulador		1	90,00	90,00
100_3020_BM	Forn	Unox	1	150,00	150,00
100_3021_BM	Rentavaixelles	Balay	1	200,00	200,00
100_3022_BM	Placa inducció	Bosc	1	400,00	400,00
100_3023_BM	Campana Extracció	Ennis	1	300,00	300,00
100_3024_BM	Microones	Orbegozo	1	80,00	80,00
100_3025_BM	Frigorífic	Samsung	1	500,00	500,00
100_3026_BM	Pica		1	200,00	200,00

300101 - Equips de procés d'informació

Tipus de gestió: Quantitat

Epígraf: EPI33

Identificació	Descripció	Marca	Quantitat	Valor de Reposició Unitari	Valor de Reposició Total
100_3013_BM	Ordinadors	Thinkcentre	1	500,00	500,00



Localització física

Ubicació	Local Social	Direcció	Av. Maristany, 29	Data de revisió	31/12/2008
Nucli Urbà	Urbanització La Font del Bosc	Codi Postal	08773		
	Situació patrimonial: Propietat		Naturalesa jurídica: Patrimonial		Tipus d'adquisició: Compra

330101 - Mobiliari general

Tipus de gestió: Quantitat

Epígraf: EPI33

Identificació	Descripció	Marca	Quantitat	Valor de Reposició Unitari	Valor de Reposició Total
100_3039_BM	Cadiram		38	130,00	4.940,00
100_3040_BM	Taula		7	100,00	700,00
100_3041_BM	Armari		4	200,00	800,00
100_3042_BM	Prestatges		14	150,00	2.100,00
100_3046_BM	Pissarra		1	100,00	100,00
100_3050_BM	Trons		3	130,00	390,00

330202 - Electrodomèstics

Tipus de gestió: Simple

Epígraf: EPI33

Identificació	Descripció	Marca	Quantitat	Valor de Reposició Unitari	Valor de Reposició Total
100_3044_BM	Split	Mitsubishi	1	570,00	570,00
100_3047_BM	Split	Mtsubichi	1	570,00	570,00
100_3048_BM	Frigorífic	Carma	1	500,00	500,00
100_3049_BM	Congeladors	Infrico	1	250,00	250,00

100_3051_BM	Split	Mitsubishi	1	570,00	570,00
Identificació	Descripció	Marca	Quantitat	Valor de Reposició Unitari	Valor de Reposició Total
100_3052_BM	Cafetera	Dulce gusto	1	90,00	90,00

300101 - Equips de procés d'informació

Tipus de gestió: Quantitat

Epígraf: EPI33

Identificació	Descripció	Marca	Quantitat	Valor de Reposició Unitari	Valor de Reposició Total
100_3043_BM	Ordinadors	IBM	3	500,00	1.500,00

300102 - Electrònica de xarxa

Tipus de gestió: Simple

Epígraf: EPI12C2

Identificació	Descripció	Marca	Quantitat	Valor de Reposició Unitari	Valor de Reposició Total
100_3045_BM	Router		1	80,00	80,00



Localització física

Ubicació	Cambra Agrària	Direcció	C/ de Florenci Gustems, 28	Data de revisió	31/12/2008
Nucli Urbà	Sant Joan de Mediona	Codi Postal	08773		
	Situació patrimonial: Propietat	Naturalesa jurídica: Patrimonial		Tipus d'adquisició: Compra	

330101 - Mobiliari general

Tipus de gestió: Quantitat

Epígraf: EPI33

Identificació	Descripció	Marca	Quantitat	Valor de Reposició Unitari	Valor de Reposició Total
100_3056_BM	Metal·lux		21	60,00	1.260,00

330202 - Electrodomèstics

Tipus de gestió: Simple

Epígraf: EPI33

Identificació	Descripció	Marca	Quantitat	Valor de Reposició Unitari	Valor de Reposició Total
100_3053_BM	Compressor	Fiac	1	100,00	100,00

320101 - Maquinària general

Tipus de gestió: Simple

Epígraf: EPI33

Identificació	Descripció	Marca	Quantitat	Valor de Reposició Unitari	Valor de Reposició Total
100_3054_BM	Torno	Far tools	1	800,00	800,00
100_3055_BM	Desbrossadora		1	400,00	400,00
100_3057_BM	Motoserra		1	300,00	300,00
100_3058_BM	Bufadors		1	250,00	250,00

100_3059_BM	Tallabarders		1	200,00	200,00
100_3061_BM	Talla rajoles	Rubi	1	900,00	900,00
100_3062_BM	Bateria portàtil		1	200,00	200,00
100_3063_BM	Desbrossadora tractor		1	1.000,00	1.000,00
100_3224_BM	Desbrossadora		1	400,00	400,00
100_3225_BM	Desbrossadora		1	400,00	400,00
100_3226_BM	Desbrossadora		1	400,00	400,00
100_3227_BM	Desbrossadora		1	400,00	400,00
100_3228_BM	Desbrossadora		1	400,00	400,00
100_3229_BM	Desbrossadora		1	400,00	400,00
100_3230_BM	Motoserra		1	300,00	300,00
100_3231_BM	Motoserra		1	300,00	300,00
100_3232_BM	Motoserra		1	300,00	300,00
100_3233_BM	Bufadors		1	250,00	250,00
100_3234_BM	Tallabarders		1	200,00	200,00
100_3259_BM	Mànega Brigada		1	1.374,92 €	1.374,92
100_3261_BM	Maquinària		1	891,46 €	891,46 €
100_3268_BM	Compra de desbroçadora		1	1.036,15 €	1.036,15 €
100_3278_BM	Electrobomba		1	1.065,85 €	1.065,85 €

340101 - Equip de tractament d'imatge, senyal, so i il·luminació

Tipus de gestió: Simple

Epígraf: EPI33

Identificació	Descripció	Marca	Quantitat	Valor de Reposició Unitari	Valor de Reposició Total
---------------	------------	-------	-----------	----------------------------	--------------------------

100_3060_BM	Focus	1	80,00	80,00
100_3239_BM	Focus	1	80,00	80,00



Ajuntament de Mediona

Localització física

Ubicació	Ajuntament	Direcció	C/ del Doctor Trueta, 10	Data de revisió	31/12/2008
Nucli Urbà	Sant Joan de Mediona	Codi Postal	08773		
Situació patrimonial:	Propietat	Naturalesa jurídica:	Patrimonial	Tipus d'adquisició:	Compra

330101 - Mobiliari general

Tipus de gestió: Quantitat

Epígraf: EPI33

Identificació	Descripció	Marca	Quantitat	Valor de Reposició Unitari	Valor de Reposició Total
100_3065_BM	Cadiram		75	130,00	9.750,00
100_3066_BM	Taula		23	100,00	2.300,00
100_3067_BM	Armari		28	200,00	5.600,00
100_3068_BM	Metal·lux		50	60,00	3.000,00
100_3070_BM	Prestatges		4	150,00	600,00
100_3193_BM	Buc		12	60,00	720,00
100_3220_BM	Armari rack		1	100,00	100,00
100_3264_BM	Copes de vi		1	337,59	337,59
100_3266_BM	Cadira		1	263,30	263,30
100_3267_BM	Aixeta		1	261,72	261,72

330202 - Electrodomèstics

Tipus de gestió: Simple

Epígraf: EPI33

Identificació	Descripció	Marca	Quantitat	Valor de Reposició Unitari	Valor de Reposició Total
100_3069_BM	Split	Fujitsu	1	450,00	450,00
100_3071_BM	Televisor	Samsung	1	600,00	600,00
100_3072_BM	Frigorífic	Miele	1	500,00	500,00
100_3195_BM	Split	Mitsubishi	1	570,00	570,00
100_3196_BM	Split	Mitsubishi	1	570,00	570,00
100_3197_BM	Split	Mitsubishi	1	570,00	570,00
100_3198_BM	Split	Mitsubishi	1	570,00	570,00
100_3199_BM	Split	Mitsubishi	1	570,00	570,00
100_3200_BM	Split	Mitsubishi	1	570,00	570,00
100_3201_BM	Split	Mitsubishi	1	570,00	570,00
100_3202_BM	Split	Mitsubishi	1	570,00	570,00
100_3203_BM	Split	Salicru	1	350,00	350,00
100_3213_BM	Frigorífic	Indest	1	500,00	500,00
100_3214_BM	Microones	Beko	1	80,00	80,00
100_3215_BM	Cafetera	Nespresso	1	120,00	120,00

300101 - Equips de procés d'informació

Tipus de gestió: Quantitat

Epígraf: EPI33

Identificació	Descripció	Marca	Quantitat	Valor de Reposició Unitari	Valor de Reposició Total
---------------	------------	-------	-----------	----------------------------	--------------------------

100_3064_BM	Ordinador	Hp	1	500,00	500,00
100_3192_BM	Ordinadors	Samsung	8	500,00	4.698,97
100_3204_BM	Ordinadors	HP	4	500,00	2.000,00
100_3207_BM	Ordinador	MAC	1	500,00	500,00
100_3208_BM	Ordinador portàtil	Asus	1	600,00	600,00
100_3263_BM	Pantalles Pc		1	252,99	252,99
100_3265_BM	Mini PC		1	308,99	308,99

330201 - Equips d'oficina i fotocopiadores

Tipus de gestió: Simple

Epígraf: EPI33

Identificació	Descripció	Marca	Quantitat	Valor de Reposició Unitari	Valor de Reposició Total
100_3194_BM	Impressora	HP	1	120,00	120,00
100_3205_BM	Impressora	Ricoh	1	120,00	120,00
100_3206_BM	Trituradora		1	60,00	60,00
100_3209_BM	Destructora		1	80,00	80,00
100_3210_BM	Projector	Mitsubishi	1	200,00	200,00
100_3211_BM	Pantalla projector		1	50,00	50,00
100_3212_BM	Fax		1	80,00	80,00
100_3216_BM	Impressora	Hp	1	120,00	120,00
100_3217_BM	Enquadernador		1	50,00	50,00
100_3218_BM	Guillotina		1	80,00	80,00
100_3219_BM	Impressora	Hp	1	120,00	120,00
100_3221_BM	Enquadernador		1	50,00	50,00
100_3222_BM	Enquadernador		1	50,00	50,00

100_3240_BM	Impressora	HP	1	120,00	120,00
100_3241_BM	Impressora	HP	1	120,00	120,00



Ajuntament de Mediona

Localització física

Ubicació	Centre Cívic	Direcció	Carrer de Dalt, 12	Data de revisió	31/12/2008
Nucli Urbà	Sant Joan de Mediona	Codi Postal	08773		
Situació patrimonial:	Propietat	Naturalesa jurídica:	Patrimonial	Tipus d'adquisició:	Compra

330101 - Mobiliari general

Tipus de gestió: Quantitat

Epígraf: EPI33

Identificació	Descripció	Marca	Quantitat	Valor de Reposició Unitari	Valor de Reposició Total
100_3166_BM	Prestatges		1	150,00	150,00
100_3167_BM	Taula		3	100,00	300,00
100_3168_BM	Cadiram		1	130,00 €	130,00
100_3169_BM	Baül		2	80,00 €	160,00
100_3172_BM	Catenàries		4	90,00 €	360,00

330109 - Mobles de valor econòmic considerable

Tipus de gestió: Simple

Epígraf: EPI33

Identificació	Descripció	Marca	Quantitat	Valor de Reposició Unitari	Valor de Reposició Total
100_3170_BM	Gegants		1	2.500,00 €	2.500,00

340101 - Equip de tractament d'imatge, senyal, so i il·luminació

Tipus de gestió: Simple

Epígraf: EPI33

Identificació	Descripció	Marca	Quantitat	Valor de Reposició Unitari	Valor de Reposició Total
100_3171_BM	Altaveu	Akiyama	1	30,00 €	30,00
100_3262_BM	Altaveu		1	580,80 €	580,80 €
100_3269_BM	Càmera de videovigilància		1	292,72	292,72

**Localització física**

Ubicació	El Pantinkillo	Direcció	Carrer Molí, 25	Data de revisió	31/12/2008
Nucli Urbà	Sant Joan de Mediona	Codi Postal	08773		
	Situació patrimonial: Propietat		Naturalesa jurídica: Patrimonial		Tipus d'adquisició: Compra

330101 - Mobiliari general

Tipus de gestió: Quantitat

Epígraf: EPI33

Identificació	Descripció	Marca	Quantitat	Valor de Reposició Unitari	Valor de Reposició Total
100_3173_BM	Cadiram		47	130,00	6.110,00
100_3174_BM	Taula		16	100,00	1.600,00
100_3175_BM	Mostrador		1	300,00	300,00
100_3176_BM	Armari		3	200,00	600,00
100_3177_BM	Prestatges		14	150,00	2.100,00
100_3180_BM	Armari rack		1	100,00	100,00
100_3182_BM	Sofà		1	600,00	600,00
100_3185_BM	Pissarra		1	100,00	100,00

330202 - Electrodomèstics

Tipus de gestió: Simple

Epígraf: EPI33

Identificació	Descripció	Marca	Quantitat	Valor de Reposició Unitari	Valor de Reposició Total
---------------	------------	-------	-----------	----------------------------	--------------------------

100_3181_BM	Split	Mitsubishi	1	570,00	570,00
100_3183_BM	Split	Mitsubishi	1	570,00	570,00
100_3184_BM	Split	Mtsubishi	1	570,00	570,00

330201 - Equips d'oficina i fotocopiadores

Tipus de gestió: Simple

Epígraf: EPI33

Identificació	Descripció	Marca	Quantitat	Valor de Reposició Unitari	Valor de Reposició Total
100_3179_BM	Multifunció	Ricoh	1	400,00 €	400,00

300101 - Equips de procés d'informació

Tipus de gestió: Quantitat

Epígraf: EPI33

Identificació	Descripció	Marca	Quantitat	Valor de Reposició Unitari	Valor de Reposició Total
100_3178_BM	Ordinadors	Hp	8	500,00	4.000,00

**Localització física**

Ubicació	Llar d'infants Nins	Direcció	Carrer Escoles, 41	Data de revisió	31/12/2008
Nucli Urbà	Sant Joan de Mediona	Codi Postal	08773		
	Situació patrimonial: Propietat		Naturalesa jurídica: Patrimonial		Tipus d'adquisició: Compra

330101 - Mobiliari general

Tipus de gestió: Quantitat

Epígraf: EPI33

Identificació	Descripció	Marca	Quantitat	Valor de Reposició Unitari	Valor de Reposició Total
100_3145_BM	Banc		2	230,00	460,00
100_3146_BM	Gronxadors		4	100,00	400,00
100_3147_BM	Casa joguines		2	110,00	220,00
100_3148_BM	Tobogan		2	90,00	180,00
100_3149_BM	Cotxes de joguines		13	60,00	780,00
100_3150_BM	Armari		15	200,00	3.000,00
100_3152_BM	Taula		5	100,00	500,00
100_3153_BM	Cadiram		14	130,00	1.820,00
100_3156_BM	Bressols		3	50,00	150,00
100_3157_BM	Canviador		2	80,00	160,00
100_3158_BM	Matalassos		10	30,00	300,00
100_3159_BM	Material psicomotricitat		10	30,00	300,00

100_3160_BM	Hamaques	2	40,00	80,00
100_3164_BM	Trones	2	80,00	160,00
100_3165_BM	Cuina de joguines	2	70,00	140,00

330202 - Electrodomèstics

Tipus de gestió: Simple

Epígraf: EPI33

Identificació	Descripció	Marca	Quantitat	Valor de Reposició Unitari	Valor de Reposició Total
100_3151_BM	Rentadora	Nextra	1	300,00	300,00
100_3161_BM	Frigorífic	Daewoo	1	500,00	500,00
100_3162_BM	Microones	Lg	1	80,00	80,00
100_3163_BM	Cafetera	Dulce gusto	1	120,00 €	120,00

300101 - Equips de procés d'informació

Tipus de gestió: Quantitat

Epígraf: EPI33

Identificació	Descripció	Marca	Quantitat	Valor de Reposició Unitari	Valor de Reposició Total
100_3154_BM	Ordinador	Thinkcentre	1	500,00	500,00

330201 - Equips d'oficina i fotocopiadores

Tipus de gestió: Simple

Epígraf: EPI33

Identificació	Descripció	Marca	Quantitat	Valor de Reposició Unitari	Valor de Reposició Total
100_3155_BM	Enquadernador		1	50,00 €	50,00

**Localització física**

Ubicació	Mediona	Direcció	Sant Joan de Mediona	Data de revisió	31/12/2008
Nucli Urbà	Sant Joan de Mediona	Codi Postal	08773		
Situació patrimonial: Propietat		Naturalesa jurídica: Patrimonial		Tipus d'adquisició: Compra	

320101 - Maquinària general**Tipus de gestió:** Quantitat**Epígraf:** EPI33

Identificació	Descripció	Marca	Quantitat	Valor de Reposició Unitari	Valor de Reposició Total
100_3186_BM	Desbrossadora	Belafer	1	400,00	400,00
100_3187_BM	Llevaneus	Bilack	1	500,00	500,00
100_3188_BM	Pala llevaneus	Tenias	1	300,00	300,00
100_3189_BM	Trinxadora	Chipper	1	150,00	150,00
100_3190_BM	Màquina cultivadora	Agric	1	800,00	800,00

**Localització física**

Ubicació	Zona Esportiva - Poliesportiu	Direcció	Carrer Sant Joan Mediona	Data de revisió	31/12/2008
Nucli Urbà	Sant Joan de Mediona	Codi Postal	08773		
	Situació patrimonial: Propietat		Naturalesa jurídica: Patrimonial		Tipus d'adquisició: Compra

330101 - Mobiliari general

Tipus de gestió: Quantitat

Epígraf: EPI33

Identificació	Descripció	Marca	Quantitat	Valor de Reposició Unitari	Valor de Reposició Total
100_3077_BM	Taula		45	100,00	4.500,00
100_3078_BM	Banquetes		21	190,00	3.990,00
100_3079_BM	Cadiram		171	130,00	22.230,00
100_3082_BM	Gàbies		4	130,00	520,00
100_3084_BM	Metal·lux		3	60,00	180,00
100_3086_BM	Carro		3	100,00	300,00
100_3087_BM	Taules plàstic gran		75	40,00	3.000,00
100_3088_BM	Guixeres		3	130,00	390,00
100_3089_BM	Tanques		11	70,00	770,00
100_3090_BM	Calefactor	Master	1	20,00	20,00
100_3091_BM	Calefactor	Val 6	1	20,00	20,00
100_3092_BM	Calefactor	Val 6	1	20,00	20,00

100_3093_BM	Calefactor	Val 6	1	20,00	20,00
100_3103_BM	Prestatges		5	150,00	929,98
100_3109_BM	Armari		4	200,00	800,00
100_3110_BM	Vitrina		5	120,00	600,00
100_3111_BM	Mòdul seient		1	150,00	150,00
100_3134_BM	Hamaques		12	40,00	480,00
100_3135_BM	Tamborets		6	40,00	240,00
100_3139_BM	Graella		1	100,00	100,00
100_3223_BM	Cadires de fuesta		1146	10,00	11.460,00
100_3163_BM	Cafetera	Dulce gusto	1	120,00	120,00

320101 - Maquinària general

Tipus de gestió: Simple

Epígraf: EPI33

Identificació	Descripció	Marca	Quantitat	Valor de Reposició Unitari	Valor de Reposició Total
100_3132_BM	Tallagespa		1	100,00	500,00
100_3133_BM	Màquina per netejar piscina		1	500,00	500,00

300101 - Equips de procés d'informació

Tipus de gestió: Quantitat

Epígraf: EPI33

Identificació	Descripció	Marca	Quantitat	Valor de Reposició Unitari	Valor de Reposició Total
100_3107_BM	Ordinador	Lg	1	500,00	500,00
100_3112_BM	Ordinador	Samsung	1	500,00	500,00

330105 - Mobiliari esportiu

Tipus de gestió: Quantitat		Epígraf: EPI33			
Identificació	Descripció	Marca	Quantitat	Valor de Reposició Unitari	Valor de Reposició Total
100_3258_BM	Porteria futbol		8	200,00	1.600,00
100_3074_BM	Matalassos		32	70,00	2.728,90
100_3075_BM	Cistella		4	200,00	800,00
100_3076_BM	Marcador electrònic		1	400,00	400,00
100_3081_BM	Pals bolei		1	70,00	70,00
100_3083_BM	Taula pin pon		1	150,00	150,00
100_3102_BM	Pòdium		1	100,00	100,00
100_3104_BM	Catifes herba		4	40,00	160,00
100_3106_BM	Llitera		1	120,00	120,00
100_3114_BM	Bosu	Philips	5	80,00	400,00
100_3117_BM	Poltre		1	100,00	100,00
100_3118_BM	Pilota medicinal		8	10,00	80,00
100_3119_BM	Bicicleta estàtica		2	500,00	1.000,00
100_3120_BM	El·líptica		1	200,00	200,00
100_3123_BM	Banquetes gimnàs		3	100,00	300,00
100_3124_BM	Màquina abdomen		1	1.300,00	1.300,00
100_3125_BM	Puching ball		1	60,00	60,00
100_3126_BM	Press banca		2	400,00	800,00
100_3127_BM	Màquina remo		1	800,00	800,00

100_3128_BM	Màquina de cames	2	1.500,00	3.000,00
100_3129_BM	Màquina pectoral	1	1.000,00	1.000,00
100_3130_BM	Màquina glutis	1	1.600,00	1.600,00
100_3131_BM	Màquina esquena	1	1.550,00	1.550,00

330201 - Equips d'oficina i fotocopiadores

Tipus de gestió: Simple

Epígraf: EPI33

Identificació	Descripció	Marca	Quantitat	Valor de Reposició Unitari	Valor de Reposició Total
100_3108_BM	Impressora	Hp	1	120,00	120,00
100_3113_BM	Impressora	Hp	1	120,00	120,00

330202 - Electrodomèstics

Tipus de gestió: Simple

Epígraf: EPI33

Identificació	Descripció	Marca	Quantitat	Valor de Reposició Unitari	Valor de Reposició Total
100_3080_BM	Congelador	Indesit	1	350,00	350,00
100_3096_BM	Congelador	Corbero	1	350,00	350,00
100_3097_BM	Congelador		1	350,00	350,00
100_3098_BM	Congelador		1	350,00	350,00
100_3116_BM	Reproductor de música	Philips	1	250,00	250,00
100_3121_BM	Reproductor de música	Samsung	1	250,00	250,00
100_3136_BM	Frigorífic	Beko	1	500,00	500,00
100_3137_BM	Congelador	Docriluc	1	350,00	350,00
100_3138_BM	Congelador	Docriluc	1	350,00	350,00
100_3140_BM	Planxa		1	150,00	150,00

100_3141_BM	Fogons	1	150,00	150,00
100_3142_BM	Fregidora	1	120,00	120,00
100_3143_BM	Microones	1	80,00	80,00
100_3144_BM	Rentavaixelles	1	200,00	200,00

340101 - Equip de tractament d'imatge, senyal, so i il·luminació

Tipus de gestió: Simple

Epígraf: EPI33

Identificació	Descripció	Marca	Quantitat	Valor de Reposició Unitari	Valor de Reposició Total
100_3094_BM	Altaveus	Stage line	1	30,00	30,00
100_3099_BM	Equip portàtil	Skitec	1	350,00	350,00
100_3100_BM	Amplificador		1	90,00	90,00
100_3101_BM	Equip de so	Sttage line	1	250,00	250,00
100_3115_BM	Altaveus		1	30,00	30,00
100_3122_BM	Altaveus	Samsung	1	30,00	30,00
100_3235_BM	Altaveus	Stage line	1	30,00	30,00
100_3236_BM	Altaveus	Stage line	1	30,00	30,00
100_3237_BM	Altaveus	Stage line	1	30,00	30,00
100_3238_BM	Altaveus	Stage line	1	30,00	30,00

340102 - Equipament de suport d'actes

Tipus de gestió: Simple

Epígraf: EPI33

Identificació	Descripció	Marca	Quantitat	Valor de Reposició Unitari	Valor de Reposició Total
100_3085_BM	Escenari		1	800,00	800,00
100_3095_BM	Carpes		1	80,00	80,00

100_3105_BM	Roll up	1	40,00	40,00
100_3242_BM	Carpes	1	80,00	80,00
100_3243_BM	Carpes	1	80,00	80,00
100_3244_BM	Carpes	1	80,00	80,00
100_3245_BM	Carpes	1	80,00	80,00
100_3246_BM	Carpes	1	80,00	80,00
100_3247_BM	Carpes	1	80,00	80,00
100_3248_BM	Carpes	1	80,00	80,00
100_3249_BM	Carpes	1	80,00	80,00
100_3250_BM	Carpes	1	80,00	80,00
100_3251_BM	Roll up	1	40,00	40,00
100_3252_BM	Roll up	1	40,00	40,00
100_3253_BM	Roll up	1	40,00	40,00
100_3254_BM	Roll up	1	40,00	40,00
100_3255_BM	Roll up	1	40,00	40,00
100_3256_BM	Roll up	1	40,00	40,00
100_3257_BM	Roll up	1	40,00	40,00
100_3260_BM	Carpes	1	1.512,50	1.512,50
100_3270_BM	Carpa	1	595,24	595,24
100_3271_BM	Carpa	1	595,24	595,24
100_3272_BM	Carpa	1	595,24	595,24
100_3273_BM	Carpa	1	595,24	595,24
100_3274_BM	Carpa	1	595,24	595,24
100_3275_BM	Carpa	1	595,24	595,24

