


Ajuntament de La Coma i la Pedra

NOM	Finca permutada per Port del Comte, SA Podria passar a formar part del Mont núm. 109	Nº	1001 02-C1		
ICAL	2100				
CATEGORIA	Comunal	ÚS	Rústica		
	Llibre	Tom	Foli	Finca	Inscripció
Dades registrals	13	481	68	832	1a
Referencia Cadastral					
Data adquisició	Ple de 9/04/1973 Esctura 12/09/1973				
Títol adquisició	Permuta amb Port del Comte, SA				
Drets reals	Servitud: l'Ajuntament podrà accedir al MUP núm. 109 des de la finca que queda a Port del Comte, SA. Si Port del Comte, SA construeix noves vies, l'Ajuntament les podrà aprofitar, seran d'ús públic. Port del Comte, SA té dret a disfrutar de les aigües de la font de l'Estivella i Arderich, deixant el cabal necessari per al manteniment d'un abeurador per al bestiar a cada una de les fonts				
Drets personals					
Fruits i vendes que pugui produir					
DADES DESCRIPTIVES					
Superfície	504 ha				
Límits	Nord amb el MUP núm. 109, Sud amb finca propietat de Port del Comte SA, Est amb MUP núm. 108 i finca de Port del Comte SA, Oest amb el terme municipal de Canalda				
Comentaris	Antiga fitxa nº 6				
VALORACIÓ	32.454,65€				




Ajuntament de La Coma i la Pedra

NOM	Sant Lleïr	Nº	1001 02-C2		
ICAL	2100				
CATEGORIA	Comunal	ÚS	Rústica		
	Llibre	Tom	Foli	Finca	Inscripció
Dades registrals	11	430	238	685	4
Referencia Castral					
Data adquisició	Escripturat el 12/05/80				
Títol adquisició	Cessió de Port del Comte, SA a l'Ajuntament				
Drets reals					
Drets personals					
Fruits i vendes que pugui produir					
DADES DESCRIPTIVES					
Superfície	7 ha (DARP) 11,5 ha (obtinguda revisió forest utilitzant tècniques d'informació geogràfica SIG)				
Límits	Envoltat per particulars de la Coma i la Pedra				
Comentaris	Antiga fitxa nº 7				
<p>Antigament havia estat un mont comunal, que va ser desafectat l'any 1972 per convertir-se en patrimonial per posteriorment vendre'l en subhasta pública a Port del Comte, SA, el 13 de maig de 1972 (escriptura 17/05/1973). La seva inscripció inicial en el registre era Tom 430, llibre 11, foli 238, finca 685. Inscripció 1a</p> <p>S'ha d'entendre com a comunal per acord de ple de 10/05/1980 transcrita l'escriptura de cessió</p>					
VALORACIÓ	420,70€				




Ajuntament de La Coma i la Pedra

NOM	Muntanya de la Pedra, Prat Formiu, Obachs sobre cal Viudo i Mataplana	Nº	1001 02-C3		
ICAL	2100				
CATEGORIA	Comunals	ÚS	Rústica		
	Llibre	Tom	Foli	Finca	Inscripció
Dades registrals	11	430	240	687	4
Referencia cadastral					
Data adquisició	Escriptura 12/05/1980				
Títol adquisició	Cessió Port del Comte, SA a l'Ajuntament				
Drets reals					
Drets personals					
Fruits i vendes que pugui produir					
DADES DESCRIPTIVES					
Superfície	150 ha (DARP) 523,6 ha (obtinguda revisió forest utilitzant tècniques d'informació geogràfica SIG) El gran esbiaix observat entre aquesta superfície i l'obtinguda a través de digitalitzar la forest es deu a què abans s'havia inclòs una part d'aquest bosc dins la forest d'utilitat pública 111				
Límits	Nord amb MUP núm. 111, sud amb terrenys de varis particulars, Est amb Forest núm. 99 "Muntanyeta" del municipi de Guixers i particulars de la Coma i la Pedra, Oest amb particulars				
Comentaris	Antiga fitxa nº 8				
En sessió plenària de 30/04/1982 s'acorda fer una carretera que divideixi els terrenys particulars dels de l'Ajuntament					
Antigament havia estat un mont comunal, que va ser desafectat l'any 1972 per convertir-se en patrimonial per posteriorment vendre'l en subhasta pública a Port del Comte, SA, el 13 de maig de 1972 (escriptura 17/05/1973). La seva inscripció inicial en el registre era Tom 430, llibre 11, foli 238, finca 685. Inscripció 1a S'ha d'entendre com a comunal per acord de ple de 10/05/1980 transcrita l'escriptura de cessió					
VALORACIÓ	9.026,18€				




Ajuntament de La Coma i la Pedra

NOM	Condals	Nº	1001 02-C4		
ICAL	2100				
CATEGORIA	comunal	ÚS	rústica		
	Llibre	Tom	Foli	Finca	Inscripció
Dades registrals	11	430	241	688	4a
Referencia Cadastral	Polígon 4 parcel·la 84				
Data adquisició	Escriptura de 12/05/1980				
Títol adquisició	Cessió de Port del Comte, SA a l'Ajuntament				
Drets reals					
Drets personals					
Fruits i vendes que pugui produir					
DADES DESCRIPTIVES					
Superfície	2 ha				
Límits	Orient amb Joan Pujol, Migdia amb Francesca Pujol, Ponent amb Miquel Pintó, Nord amb riu Cardener				
Comentaris	Antiga fitxa nº 9				
<p>Antigament havia estat un mont comunal, que va ser desafectat l'any 1972 per convertir-se en patrimonial per posteriorment vendre'l en subhasta pública a Port del Comte, SA, el 13 de maig de 1972 (escriptura 17/05/1973). La seva inscripció inicial en el registre era Tom 430, llibre 11, foli 238, finca 685. Inscripció 1a</p> <p>S'ha d'entendre com a comunal per acord de ple de 10/05/1980 transcrita l'escriptura de cessió</p>					
VALORACIÓ	150,25€				



Ajuntament de La Coma i la Pedra


NOM	Coll de Port , Mont d'Utilitat Pública núm. 109	Nº	1001 02-C5		
ICAL	2100				
CATEGORIA	Bé comunal	ÚS	rústic		
	Llibre	Tom	Foli	Finca	Inscripció
Dades registrals	11	430	235	682	2a
Referencia Cadastral	Polígon 1 parcel·les 14, 15 i 16				
Data adquisició	immemorial				
Títol adquisició	Possessió immemorial				
Drets reals	A favor de l'Ajuntament servitud de pas que grava la finca 833, foli 71, tom 481, inscrip. 1a. Hi ha una concessió per 99 anys a favor de FECSA. De la part permutada Port del Comte, SA. Permetrà el pas per qualsevol camí que existeixi o es faci de nou. També permetrà enllaçar els servis d'aigua i llum per al subministrament als monts col·lindants				
Drets personals					
Classe d'aprofitament	Mont d'Utilitat Pública núm. 108 que consta de pins (<i>Pinus sylvestris</i> i <i>pinus uncinata</i>) i rocals				
Fruits i vendes que pugui produir	Aprofitaments forestals i de pastures				
DADES DESCRIPTIVES					
Superfície	En el projecte d'ordenació de l'any 1968 especifica a partir del plànol de rectificació del Catàleg de l'any 1889, que la superfície era de 854.30 ha. No obstant, un nou plànol de rectificació de l'any 1895 li assignava una superfície de 673,50 ha. D'altra banda, el mateix projecte d'ordenació de l'any 68 i un cop perimetrat la superfície es descriu una cabuda de 756,26 ha. Posteriorment es a signar una permuta, la qual cosa implicava un nou canvi de cabuda de la forest. Un cop planimetrada la forest l'any 1999 , la superfície era de 1070 ha. En l'última revisió la superfície resultant es de 1.067,60 ha				
Límits	Nord Forest Pública núm 84 deu CUP de Lleida del Terme Municipal de Tuixén (Alt Urgell) i forest Pública núm 91 del terme municipal de la Vansa i Fórnoles (Alt Urgell). Sud finques particulars i bosc comunal "Comapregona i Teuleria". Est Particulars i bosc Comunal "Comapregona i Teuleria". Oest Forest Pública núm. 107 del CUP de Lleida al terme municipal d'Odèn, comú de veïns d'Odèn i particulars del mateix terme				
Comentaris	Antiga fitxa nº 14				



Ajuntament de La Coma i la Pedra


VALORACIÓ	41.950,64€
------------------	------------

NOM	Les Comarques, Mont d'Utilitat Pública núm. 110	Nº	1001 02-C6		
ICAL	2100				
CATEGORIA	Bé comunal	ÚS	rústica		
	Llibre	Tom	Foli	Finca	Inscripció
Dades registrals	11	430	236	683	1a
Referencia Cadastral	Polígon 5 parcel·les 259				
Data adquisició	immemorial				
Títol adquisició	Possessió immemorial				
Drets reals					
Drets personals					
Classe d'aprofitament	Mont d'Utilitat Pública núm. 110 que consta bosc, erms i rocals				
Fruits i vendes que pugui produir	Aprofitaments forestals i de pastures				
DADES DESCRIPTIVES					
Superfície	Segons el particionament realitzat l'any 1996 la cabuda total era de 80,82 ha. En el planimetrat de l'any 1999 la cabuda resultant es de 80,5 ha				
Límits	Nord amb finca particular de Port del Comte, SA Sud, Finca particular de la Coma i Forest pública núm.103 del CUP al terme municipal de Guixers. Est amb terrenys de particulars, i Oest amb finca particular de Port del Comte SA i Forest pública núm. 103 del CUP al terme de Guixers				
Comentaris	Antiga fitxa nº 15				
VALORACIÓ	2.524,25€				




Ajuntament de La Coma i la Pedra

NOM	Obaga Negra, Mont d'Utilitat Pública núm.111	Nº	1001 02-C7		
ICAL	2100				
CATEGORIA	Comunal	ÚS	rústica		
	Libre	Tom	Foli	Finca	Inscripció
Dades registrals	11	430	237	684	1a
Referencia Cadastral	Polígon 3 parcel·la 93				
Data adquisició	immemorial				
Títol adquisició	Possessió immemorial				
Drets reals					
Drets personals					
Classe d'aprofitament	Mont d'Utilitat Pública núm. 111 que consta de erms, pinar i rocal				
Fruits i vendes que pugui produir	Aprofitaments forestals i de pastures				
DADES DESCRIPTIVES					
Superfície	Del particionament realitzat l'any 1973, la superfície resultant de la forest és de 368,84 ha. Altrament a partir de la planimetria actual realitzada la superfície obtinguda es de 393,40 ha				
Límits	Nord amb la forest pública núm. 95 del CUP de Lleida al terme de Gósol. Sud amb comunal de la Coma "muntanya de la Pedra, Prat Formiu i obacs sobre cal Viudo, Mataplana" i CUP núm. 99 "Muntanyeta" al terme municipal de Guixers. Est amb particulars del terme de Gósol. Oest amb Particulars de la Coma i bosc comunal "Muntanyeta de la Pedra, Prat Formiu, obacs sobre Cal Viudo"				
Comentaris	Antiga fitxa nº 16				
VALORACIÓ	23.018,76€				




Ajuntament de La Coma i la Pedra

NOM	Forest pública de la Coma (Coll de la Vena i Comapregona)	Nº	1001 02-C8		
ICAL	2100				
CATEGORIA	Bé comunal	ÚS			
	Libre	Tom	Foli	Finca	Inscripció
Dades registrals					
Referencia Cadastral	Polígon 5 parcel·la 260				
Data adquisició					
Títol adquisició	Per cessió de Port del Comte, SA, empresa que va signar document privat de cessió amb els veïns de la Coma, acord ratificat pel Ple de la corporació del dia 10 de maig de 1980				
Drets reals					
Drets personals					
Classe d'aprofitament	Forestal				
Fruits i vendes que pugui produir					
DADES DESCRIPTIVES					
Superfície	214 ha (DARP) 373,6 ha (obtinguda revisió forest utilitzant tècniques d'informació geogràfica SIG)				
Límits	Al Nord amb el MUP 109, a l'Oest amb terrenys del MUP 109 i terres particulars, al sud i est amb terres de				
Comentaris	Antiga fitxa nº 70				
VALORACIÓ					



Ajuntament de La Coma i la Pedra

NOM	Els Forats	Nº	1001 02-R1		
ICAL	2100				
CATEGORIA	Patrimonial immobles	ÚS	rústica		
	Llibre	Tom	Foli	Finca	Inscripció
Dades registrals	25	583	62	1814	1a
Referencia Cadastral					
Data adquisició	Espectura compra-venda 23/09/1987				
Títol adquisició	Compra venda a Remei Ballarà Plana				
Drets reals					
Drets personals					
Fruits i vendes que pugui produir					
DADES DESCRIPTIVES					
Superfície	92 àrees u 63 centiàrees				
Límits	Orient i nord amb comunals de la Coma i la Pedra, Migdia amb terres de l'Ajuntament, ponent amb terres d'Enric Rovira Call (Jou)				
Comentaris	Antiga fitxa nº 10				
	Ple de 3/12/1983 s'acordà comprar la casa i terres anomenats els Forats Ple 8/06/1997 s'acordà comprar terrenys i casa anomenats els Forats a Remei Ballarà Plana				
VALORACIÓ	90,15€				




Ajuntament de La Coma i la Pedra

NOM	Terreny per repetidor situat a Planès	Nº	1001 02-R2		
ICAL	2100				
CATEGORIA	Patrimonial immobles	ÚS	Servei públic		
	Llibre	Tom	Foli	Finca	Inscripció
Dades registrals					
Referencia Cadastral					
Data adquisició	Acord de ple 6/11/1992				
Títol adquisició	permuta				
Drets reals					
Drets personals					
Fruits i vendes que pugui produir					
DADES DESCRIPTIVES					
Superfície	300m2				
Límits	Finca de Pere Pons Xandri i camí que va la casa Planés				
Comentaris	Antiga fitxa nº52				
VALORACIÓ	901,51€				




Ajuntament de La Coma i la Pedra

NOM	EL Clot (terreny per depuradora)			Nº	1001 02-R3
ICAL	2100				
CATEGORIA	Patrimonial Immobles			ÚS	Servei públic
	Llibre	Tom	Foli	Finca	Inscripció
Dades registrals	537	10	147	53	9a
Referencia Cadastral	Polígon 3 parcel·la 33 b)				
Data adquisició	Espectura 28/11/2000 Acord de ple 06/11/2000				
Títol adquisició	compravenda				
Drets reals	Cap				
Drets personals	Cap				
Fruits i vendes que pugui produir					
DADES DESCRIPTIVES					
Superfície	2.888,20m2				
Límits	Est amb terres de Dolors Canals Pujol mitjançant camí de la Seu d'Urgell, nord amb terrenys de Francesc Prat Canals, oest i sud amb riu Cardener				
Comentaris	Antiga fitxa 67				
VALORACIÓ	9.015,18€				




Ajuntament de La Coma i la Pedra

NOM	Rectoria de la Pedra	Nº	1001 01-U1		
ICAL	2100				
CATEGORIA	Patrimonial Immobles Immobilitzat material	ÚS	Edificis		
	Llibre	Tom	Foli	Finca	Inscripció
Dades registrals	39	750	98	2759	
Referencia Cadastral	25203A00400111000HZ				
Data adquisició	27/07/2010				
Títol adquisició	Escriptura de compra-venda o cessió onerosa				
Drets reals					
Fruits i vendes que pugui produir					
DADES DESCRIPTIVES					
Superfície	1558 m2				
Límits	Nord, oest i Sud amb parcel·la 14 del polígon 4 anomenada "Cal Guerra" i Est amb la rectoria de la pedra				
Comentaris	Antiga fitxa 83				
VALORACIÓ	32,24 €				




Ajuntament de La Coma i la Pedra

NOM	Rectoria de la Pedra			Nº	1101 01-U1
ICAL	2110				
CATEGORIA	Patrimonial Immobles Immobilitzat material			ÚS	Edificis
	Llibre	Tom	Foli	Finca	Inscripció
Dades registrals	39	750	98	2759	2a
Referencia Cadastral	4792101CG8649S0001DX				
Data adquisició	27/07/2010				
Títol adquisició	Escritura de compra-venda o cessió onerosa				
Drets reals					
Fruits i vendes que pugui produir					
DADES DESCRIPTIVES					
Superfície	613 m2				
Límits	Nord amb la parcel·la 14 del Polígon 4 anomenada "Cal Guerra", a l'Oest amb terreny que constitueix la parcel·la 111 del Pol. 4 del Bisbat de Solsona, al Sud amb la Parcel·la 14 del polígon 4 i part amb el carrer i plaça de l'Església. Est amb el carrer o plaça de l'església				
Comentaris	Antiga fitxa 83				
VALORACIÓ	345.304,20€				




Ajuntament de La Coma i la Pedra

NOM	Servitud de pas que grava la finca 823, foli 71, tom 481 inscripció 1a	Nº	2001 01-1		
ICAL	2090				
CATEGORIA	Patrimonial – Drets reals	ÚS	Servitud		
	Llibre	Tom	Foli	Finca	Inscripció
Inscripció registral del bé sobre el qual recau del dret		481	71	833	1a
Referencia Cadastral					
Immoble segons el qual recau	Bé propietat de Port del Comte, SA que l'Ajuntament li va entregar en permuta realitzada l'any 1973. Veure béns comunals antiga fitxa 14, fitxa actual nº 1001 02-C5				
Data adquisició	1973				
Títol adquisició	En el moment en que es va fer una permuta de part del MUP núm.109 amb terrenys de Port del Comte				
Contingut del dret	pas				
Fruits i vendes que pugui produir					
DADES DESCRIPTIVES					
Superfície					
Límits					
Comentaris	Antiga fitxa 11				
VALORACIÓ	1.202,02€				




Ajuntament de La Coma i la Pedra

NOM	Dret de pas i enllaç serveis d'aigua i llum	Nº	2001 01-2		
ICAL	2090				
CATEGORIA	Patrimonial – Drets Reals	ÚS	Servitud		
	Llibre	Tom	Foli	Finca	Inscripció
Inscripció registral del bé sobre el qual recau del dret	13	481	71	833	1a
Referencia Cadastral					
Immoble segons el qual recau	Immoble permutat a Port del Comte, SA part del MUP núm. 109 que es va permutar a l'esmentada empresa . Bé Comunal, MUP, 109 antiga fitxa 14 actual fitxa nº 1001 02-C5				
Data adquisició	12/09/1973				
Títol adquisició	Permuta realitzada entre l'Ajuntament i Port del Comte, SA				
Contingut del dret	Port del Comte, SA permetrà el dret de pas per qualsevol camí que existeixi o es faci de nou. També es permetrà enllaçar els serveis d'aigua i llum per al subministrament del monts col·lindants. Port del Comte, SA va vendre l'objecte del dret Real a Guimaru SL				
Fruits i vendes que pugui produir					
DADES DESCRIPTIVES					
Superfície					
Límits					
Comentaris	Antiga fixa nº 12				
VALORACIÓ	1.202,02€				



Ajuntament de La Coma i la Pedra

NOM	C/ de la Clota 44 i 46 (II-K-14 i II-K-15)	Nº	B001 01-1		
ICAL	2400				
CATEGORIA	Patrimoni Públic del sòl	ÚS			
	Llibre	Tom	Foli	Finca	Inscripció
Inscripció registral del bé sobre el qual recau del dret	34	685	11	2474	1º
	34	685	12	2475	1º
Referencia Cadastral	2199963CG8629S0001 / 2199994CG8629S0001				
Immoble segons el qual recau					
Data adquisició	28/05/2004				
Títol adquisició	Escriptura de cessió				
Contingut del Dret	Parcel·les urbanització Port del Comte II-K-14 i II-K-15				
Fruits i vendes que pugui produir					
DADES DESCRIPTIVES					
Superfície	C/ de la Clota, 44 (II-K-14) – 1.217, 06 m2 C/ de la Clota, 46 (II-K-15) – 1.315,89 m2				
Límits	C/ de la Clota, 44 (II-K-14) – Afronta entrant amb l'antiga parcel·la 13 del mateix carrer, dreta amb la núm. 14 i fons amb C/ Rasa del Voluntari núm.41 C/ de la Clota, 46 (II-K-15) – Afronta entrant amb la parcel·la 14 del mateix carrer, dreta amb espai destinat a zona verda i fons amb C/Rasa del Voluntari núm. 43				
Comentaris	Antiga fitxa nº 74				
VALORACIÓ	12.000, 00€				

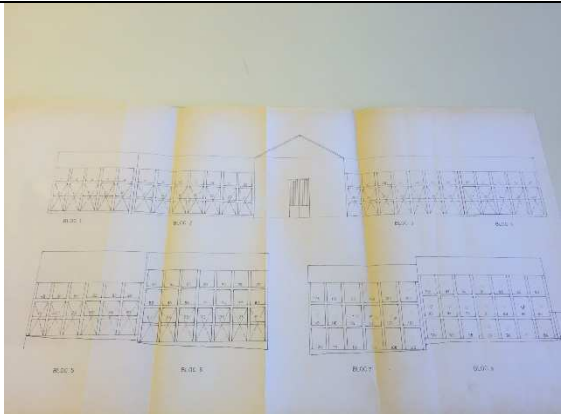



Ajuntament de La Coma i la Pedra

NOM	Cementiri Municipal de la Pedra	Nº	1101 02-1		
ICAL	2110				
CATEGORIA	Servei Públic immobles	ÚS	Servei públic		
	Llibre	Tom	Foli	Finca	Inscripció
Dades registrals	11	430	242	689	1a
Referencia Cadastral	4792801CG8649S0001				
Data adquisició	immemorial				
Títol adquisició					
Classe d'aprofitament	Servei Públic				
Drets reals					
DADES DESCRIPTIVES					
Superfície	300 m2				
Límits	Rodejat per parets: Sud amb l'Església i via pública, dreta amb camí públic, esquerra amb casa Xalet i darrera amb camí públic				
Comentaris	Antiga fitxa núm. 20				
Està compost de dos blocs de 20 nínxols cadascun. Total 4 nínxols					
VALORACIÓ	266.217,60€				





Ajuntament de La Coma i la Pedra

NOM	Cementiri municipal de la Coma	Nº	1101 02-2		
ICAL	2110				
CATEGORIA	Servei Públic- Immobles	ÚS	Servei públic		
	Llibre	Tom	Foli	Finca	Inscripció
Dades registrals	11	430	243	690	2a
Referencia Cadastral	3508001CG8730N0001				
Data adquisició	Document privat 1 de maig de 1950				
Títol adquisició					
Classe d'aprofitament	Servei públic				
Drets reals					
DADES DESCRIPTIVES					
Superfície	500 m2				
Límits	Linda per tots els costats amb terres de Joan Vila Canals				
Comentaris	Antiga fitxa nº 21				
Està compost de 152 nínxols i 7 tombes					
					
VALORACIÓ	415.965,00€				



Ajuntament de La Coma i la Pedra

NOM	Ajuntament		Nº	1001 01-U2		
ICAL	2100					
CATEGORIA	Patrimonial immobles Servei Públic - immobles		ÚS	Servei públic		
		Llibre	Tom	Foli	Finca	Inscripció
Dades registrals	garatge	12	458	20	701	2a
	Edifici	11	430	244	691	1a
	Pati escola	12	458	20	701	2a
Referencia Cadastral	364709CG8730S0001					
Adreça	Plaça de l'Ajuntament, 1					
Classe d'aprofitament	Servei públic					
Drets reals						
Drets Personals						
						
DADES DESCRIPTIVES						
Límits	Nord i Est amb terrenys de casa Tetus de Mercè Fornell, Sud i Oest amb carretera d'accés a Cal Perot i terres del mateix, es a dir Joan Canals					
	Data adquisició	Títol adquisició				
garatge	Escriptura 23/09/1987	Compra-venda Ramon Canals Ribó				
Edifici	Document privat 10/03/1941 (terreny)	Compra-venda Ramon Canals Ribó				
Pati escola	Escriptura compra-venda 23/09/1887	Compra-venda Ramon Canals Ribó El Ple de 21/01/1973 es declarà aquest terreny d'utilitat pública i que es procedeixi la seva expropiació (altra documentació al respecte: Ple 25/02/1972 i 22/03/1973). Tot això va quedar paralitzat. Existeix una acta notarial de presència davant de notari instada per Ramon Canals Ribó, arrel de l'expropiació que es volia dur a terme. Ple 20/08/1987 s'acordà la compra del terreny per pati de l'escola Ple 9/09/87: Idem a Ramon Canals Ribó				



Ajuntament de La Coma i la Pedra

VALORACIÓ	3.882,61€
------------------	-----------


NOM	Ajuntament	Nº	1101 01-U2
ICAL	2110		
CATEGORIA	Patrimonial immobles Servei Públic - immobles	ÚS	Servei públic

		Libre	Tom	Foli	Finca	Inscripció
Dades registrals	garatge	12	458	20	701	2a
	Edifici	11	430	244	691	1a
	Pati escola	12	458	20	701	2a
Referencia Cadastral		364709CG8730S0001				
Adreça		Plaça de l'Ajuntament, 1				
Classe d'aprofitament		Servei públic				
Drets reals						
Drets Personals						








DADES DESCRIPTIVES

Límits	Nord i Est amb terrenys de casa Tetus de Mercè Fornell, Sud i Oest amb carretera d'accés a Cal Perot i terres del mateix, es a dir Joan Canals	
	Data adquisició	Títol adquisició
garatge	Escriptura 23/09/1987	Compra-venda Ramon Canals Ribó
Edifici	Document privat 10/03/1941 (terreny)	Compra-venda Ramon Canals Ribó
Pati escola	Escriptura compra-venda 23/09/1887	Compra-venda Ramon Canals Ribó El Ple de 21/01/1973 es declarà aquest terreny d'utilitat pública i que es procedeixi la seva expropiació (altra documentació al respecte: Ple 25/02/1972 i 22/03/1973). Tot això va quedar paralitzat. Existeix una acta notarial de presència davant de notari instada per Ramon Canals Ribó, arrel de l'expropiació que es volia dur a terme. Ple 20/08/1987 s'acordà la compra del terreny per pati de l'escola Ple 9/09/87: Idem a Ramon Canals Ribó
VALORACIÓ	16.533,51€	





Ajuntament de La Coma i la Pedra

Descripció: El recinte de l'Ajuntament està format per diferents locals Reformat any 2008				
Situació	superfície	locals		Imatges
Situat sota pati de l'escola		garatge	Antiga Fitxa nº 3	
Planta baixa	128 m2	Escola, menjador escolar i sala annexe	Espai cedit al departament d'ensenyament. Menjadores escolar reformat any 2009 Antiga Fitxa nº19	
Planta baixa	506 m2	Pati escola	Antiga fitxa nº 25	
Planta 1a	62,65 m2 28,53 m2	Oficines Ajuntament Arxiu	Antiga Fitxa nº17	
2ª planta	67,5 m2 16,18 m2	Sala Actes Despatx		
2ª planta	10,89 m2	Dispensari mèdic	Antiga Fitxa nº18	




Ajuntament de La Coma i la Pedra

NOM	Piscina Municipal			Nº	1001 01-U3	
ICAL	2100					
CATEGORIA	Servei Públic – Immobles Patrimonial - Immobles			ÚS	Servei públic	
		Llibre	Tom	Foli	Finca	Inscripció
Dades registrals	Antiga fitxa nº 4	12	515	207	1283	2a
Referencia Cadastral	3707901CG8730N0001					
Adreça	Crta. de Tuixent, 13					
Classe d'aprofitament						
Drets reals						
Drets Personals						
						
DADES DESCRIPTIVES						
Límits	Sud amb carretera de Tuixent, Est amb camí dels Horts					
	Data adquisició	Títol adquisició				
Hort de les Mosqueres (Antiga fitxa nº4)	08/08/1972	Escriptura de compra-venda Rosa canals Fornell 10 àrees i 12 centiaries comprades per contruir-hi piscina i camp d'esport				
Hort Mosqueres (Antiga Fitxa 22)	25/01/1966 (document privat)	Escriptura compra-venda Joan Pujol Riu 100 m2 adquirid per ampliar piscines				
Comentaris	Antiga fitxa núm. 24 , 25 i 82					
Ocupació màxima local : 350 persones (Bar 64 persones/ Sala actes 240 persones/ 1ª planta 46 persones)						
VALORACIÓ	12.801,06					








Ajuntament de La Coma i la Pedra

NOM	Piscina Municipal		Nº	1101 01-U3		
ICAL	2110					
CATEGORIA	Servei Públic – Immobles Patrimonial - Immobles			ÚS	Servei públic	
		Llibre	Tom	Foli	Finca	Inscripció
Dades registrals	Antiga fitxa nº 4	12	515	207	1283	2a
Referencia Cadastral	3707901CG8730N0001					
Adreça	Crta. de Tuixent, 13					
Classe d'aprofitament						
Drets reals						
Drets Personals						
						
DADES DESCRIPTIVES						
Límits	Sud amb carretera de Tuixent, Est amb camí dels Horts					
	Data adquisició	Títol adquisició				
Hort de les Mosqueres (Antiga fitxa nº4)	08/08/1972	Escriptura de compra-venda Rosa canals Fornell 10 àrees i 12 centiaries comprades per contruir-hi piscina i camp d'esport				
Hort Mosqueres (Antiga Fitxa 22)	25/01/1966 (document privat)	Escriptura compra-venda Joan Pujol Riu 100 m2 adquirid per ampliar piscines				
Comentaris	Antiga fitxa núm. 24 , 25 i 82					
Ocupació màxima local : 350 persones (Bar 64 persones/ Sala actes 240 persones/ 1ª planta 46 persones)						
VALORACIÓ	87.570,13€					






Ajuntament de La Coma i la Pedra

Descripció: El recinte de la piscina municipal està format per diferents locals				
Situació	superfície	locals		Imatges
Exterior	44m 2	Piscina Vestuaris i infermeria		
Planta baixa	83,62m2	Bar		
Planta baixa	21,03 m2	Sala caldera biomassa		
Planta baixa	96.19m2	Sala actes		
1ª planta	12.24	Local Club esquí la coma	Cedit a precari al Club esquí la Coma	




Ajuntament de La Coma i la Pedra

1a planta	4 m2	Local club excursionista	Cedit a precari al Club excursionista prepirineu		
1a planta	68,34 m 2	Local joventud	Reformat any 2009		




Ajuntament de La Coma i la Pedra

NOM	Terreny naixement Fonts del Cardener		Nº	1201 03-1		
ICAL	2120					
CATEGORIA	Ús públic			ÚS	Parcs i jardins	
		Llibre	Tom	Foli	Finca	Inscripció
Dades registrals	Antiga fitxa 72	29	620	115		
	Antiga fitxa 40	11	430	142	647	2a
	Antiga fitxa 41	20	539	1	1277	1a
Referencia Cadastral	Polígon 2 parcel·la 72 Polígon 2 parcel·la 42					
Drets reals						
Drets personals						
	Data adquisició	Títol adquisició				
Antiga fitxa nº 72	04/10/2003	Compra venda de 481,90 m2				
Riu de Forn Antiga fitxa nº 39	Document pivat 24/06/1964	Compra –venda a Francesc Prat Vilanoca de 11 àrees i 55 centiarees – Polígon 2 parcel·la 72 f Va ser adquirida per urbanitzar fonts del Cardener				
Estany del Macià Antiga fitxa nº 40	Escriptura de compra-venda 3/12/1980	Compra-venda (Filisino Rodriguez en representació de Angela Sanmarti Vilanova) de 3 àrees i 2 centiaries Pol. 2 parcel·la 42 Es va comprar per ser dedicat a aparcament de vehicles prop del riu Cardener (Ple 30/10/1980)				
Riu de Forn Antiga fitxa nº 41	Escriptura compra-venda 14/08/1981	Compra-venda Antonio Prat Canals. 18 àrees Pol. 2 parcel·la 42 Es va comprar per ampliar el parc de les Fonts del Cardener (ple 31/07/1981)				
Terreny annex Antiga fitxa nº 58	Escriptura Compra-venda 06/11/1992	Compra-venda Antonio Prat Canals. 6830 m2 Acord de ple 6/11/1992				
DADES DESCRIPTIVES						
Superfície	Segons cadastre 8980 m2					
Límits						
Comentaris	Zona de pícnic, equipada amb taules, bancs i barbacoes					
VALORACIÓ	40.040,00 €					




Ajuntament de La Coma i la Pedra

NOM	Font Puda	Nº	1201 03-2			
ICAL	2120					
CATEGORIA	Ús públic	ÚS	Parcs i jardins			
		Llibre	Tom	Foli	Finca	Inscripció
Dades registrals						
Referencia Cadastral						
Data adquisició						
Títol adquisició						
Drets reals						
Drets personals						
DADES DESCRIPTIVES						
Superfície						
Límits						
Comentaris	Zona de pícnic, equipada amb taules, bancs					
VALORACIÓ						




Ajuntament de La Coma i la Pedra

NOM	Mobiliari locals Ajuntament	Nº	3001 03-1
ICAL	2170		
CATEGORIA	Servei públic - mobles	ÚS	Elements informàtics
Jutjat de pau			
Codi	Quant.	Nom	Valoració
	1	Impresora Brother PCL5e Driver	16/06/2009
	1	PC pantalla Samsun i torre Philips Unitat Central Karisma P4 3.0 C8A239	16/06/2009
Despatx mèdic			
Codi	Quant.	Nom	Valoració
	1	Impresora Brother	
despatx secretària			
Codi	Quant.	Nom	Valoració
	1	Ordinador BEEP TAY E6300 monitor TFT 17" Hunday X17s	1984,12€
	1	Ordinador portàtil HP 15-R022NS	983,69
oficines municipals			
Codi	Quant.	Nom	Valoració
	1	Màquina d'escriure Brother CE-400	
	1	Projector BENG MP623/DLP	
	1	Escàner EPSON	79,00
	1	Servidor WIN SERVER 2012	2096,21
	1	Impressora Laserjet color CP3505N	407,71
	1	Ordinador TAY I3 550	465,25
	1	Ordinador TAY I3 550	448,31
	1	SAI APC 1000 VA ACCS1000	420,00€
	1	Ordinador MAXDATA	
	1	Projector BENQ MP 623/DLP	559,48
	1	Ordinadors TAY I53450	544,63
			27/03/2013




Ajuntament de La Coma i la Pedra

NOM	Mobiliari local Ajuntament	Nº	3301 01-1
ICAL	2380		
CATEGORIA	Servei públic - mobles	ÚS	Mobiliari
Mobiliari Sala Plens			
Codi	Quant.	Nom	Valoració
	1	Taula de plens amb acabats de fusta	
	10	Cadires napa negra i braços	
	40	Cadires Nyo negre	2049,69€
			11/10/2013
Mobiliari consultori mèdic			
Codi	Quant.	Nom	Adquisició
	1	Taula de reconeixement pintada de blanc i entapissada escai negre	2008
	1	Vitrina armari pintada de blanc (140 x 60x 30)	2008
	1	Taula auxiliar amb vidres (60 x 40 x 80)	2008
	1	Caixa de cures complerta	2008
	1	Esterilitzador per aire calent STERIBOX	2008
	1	Tisora de guix BERGMAN	2008
	2	cubetes	2008
	1	Esfigmomanòmetre SPEIDELL KELLER	2008
	1	Fonendoscopi RESTER IM, ALEMA	2008
	1	Taula de despatx blanca amb 2 calaixos	2008
	1	Sillo giratori	2008
	1	Tamboret giratori	2008
	1	Estanteria blanca a joc amb la taula	2008
	1	Arxivador de 2 calaixos	2008
	2	Cadires napa negre	
Mobiliari sala espera consultori mèdic			
Codi	Quant.	Nom	Adquisició
	4	Cadires napa negre	
	1	Taula petita	
Mobiliari despatx alcaldia			
Codi	Quant.	Nom	Adquisició
	1	Llibreria cúbic – Tablero de 30 mm 160x40x127 sense porta	367,00
			26/11/09



Ajuntament de La Coma i la Pedra

	1	Armari modular 78 cm 4 calaixos amb clau Aluminitzat / Blanc	297,00	26/11/09
	1	Taula recta 140x80 amb nivelladors – Aluminitzat/ Melam.Blanca	227,00	26/11/09
	1	Taula reunions 120d – Aluminitzat/ melam. blanca	260,00	26/11/09
	1	Cadira Uma elevació a gas	192,00	26/11/09
	4	Cadira Spacio amb braços carcassa taronja	316,00	26/11/09
	2	Cadira Spacio sense braços carcassa taronja	142,00	26/11/09
Mobiliari despatx secretària				
Codi	Quant.	Nom	Valoració	Adquisició
	1	Taula despatx de220 x85Cm. Estructura Metà·lica sobre bilaminat blanc amb faldó metà·lic	524,40	29/07/05
	1	Buc 3 calaixos 43,5 x 60 x 60	378,40	29/07/05
	1	Porta CPU de 33x77x58 Cm	207,90	29/07/05
	1	Cadira amb rodes i braços Model 1200 Estructura metà·lica seient i respall en poliuretà color antracita	432,00	29/07/05
	2	Cadires amb braços estructura metà·lica i seient i respall en poliuretà	541,00	29/07/05
	3	Armaris alts amb estanteries portes corredores		
	2	Armaris baixos portes corredores		
Mobiliari escoles				
Codi	Quant.	Nom	Valoració	Adquisició
	1	Contenedor isotèrmic	422,24	31/03/2006
Mobiliari oficines municipals				
Codi	Quant.	Nom	Valoració	Adquisició
	6	Armari 2 portes 87 x 188x 42 cm. Interior 5 prestatges	3.405,60	29/07/2005
	2	Armari diàfan 87x188x43 Amb 5 prestatges	965,80	29/07/2005
	4	Armaris 2 portes 87x81x43 Cm. Interior amb 1 prestatge	1.012,00	29/07/00
	2	Prestatge amb guies per penjar	142,00	29/07/05




Ajuntament de La Coma i la Pedra

		carpetes		
1		Revister mural 800x150x1048	378,10	09/09/05
6		Cadires amb braços estructura metàl·lica i seient i respall en poliuretà	1.623,00	09/09/05
3		Taula despatx de 180 x 80 cm. Estructura Metal·lica sobre bilaminat blanc amb faldó metàl·lic	524,40	29/07/05
3		Buc 3 calaixos	370,70	29/07/05
1		Mostrador amb prestatge	350,90	29/07/05
1		Taula rodona de 120 cm	391,60	29/07/05
3		Cadira amb rodes i braços Model 1200 Estructura metàl·lica seient i respall en poliuretà color antracita	1.296,00	29/07/05
2		Tamboret giratori	790,00	29/07/05
3		Sillonet Model 4837 estructura cromada i carcassa de policarbonat (2 negres i una transparent)	753,00	29/07/05
Mobiliari garatge				
Codi	Quant.	Nom	Valoració	Adquisició
		Estanteries de ferro		
1		Carpa 4,5 x 3	1176,12	25/03/2013
1		Desbrossadora Husqvarna 545RX	660,33	31/03/2016
Mobiliari arxiu				
Codi	Quant.	Nom	Valoració	Adquisició
1		Caixa forta		
91		Estanteries de ferro	273	08/10/08




Ajuntament de La Coma i la Pedra

NOM	Mobiliari local Piscines	Nº	3001 03-2	
ICAL	2170			
CATEGORIA	Servei públic - mobles	ÚS	Elements informàtics	
Mobiliari local joventut				
Codi	Quant.	Nom	Valoració	Adquisició
	1	TV LCD 16/9 Philips 42" PFL5603 i suport	1120,00	15/12/08
	1	Ordinador TAY E7300 4GB 500 VB i monitor ACER x193HQB 18.5"	546,55	27/11/08




Ajuntament de La Coma i la Pedra

NOM	Caldera de Biomassa	Nº	3001 03-3	
ICAL	2150			
CATEGORIA	Servei públic - mobles	ÚS	Instal·lacions	
Locals piscina				
Codi	Quant.	Nom	Valoració	Adquisició
	1	Caldera de biomassa , fancoils i radiadors model LP 30Kw pellet automàtica	30.000,00	22/11/2013




Ajuntament de La Coma i la Pedra

NOM	Mobiliari esportiu piscina	Nº	3301 04 -1	
ICAL	2380			
CATEGORIA	Servei públic –mobles	ÚS	Servei públic	
Locals piscina				
Codi	Quant.	Nom	Valoració	Adquisició
	1	Rocòdrom	8.500€	2011
	1	Taula ping pong	donació	
	1	futbolin		




Ajuntament de La Coma i la Pedra

NOM	Mobiliari local Piscines	Nº	3301 01-2
ICAL	2380		
CATEGORIA	Servei públic - mobles	ÚS	mobiliari
Mobiliari local joventut			
Codi	Quant.	Nom	Valoració
	1	Postades fusta	Antiga fitxa nº 80
	2	Radiadors emissor tèrmic Atlantic Nirvana amb Kit Cronopass+ interface 602014	Antiga fitxa nº 80
	1	Generador Port. Gas. Mod. CG30	Antiga fitxa nº 80
	6	Taules quadrades	
	3	Taules metàl·liques rodones	
	15	Cadires de fusta	
	21	plats	13,58
	1	Cafetera ascaso	
	19	Coberts	32,76
	8	Gots tubo	41,38
	36	Tasses cafè	31,03
	2	Armari fusta	300
	1	Radiador baix consum 1500E	465
Mobiliari bar			
Codi	Quant.	Nom	Valoració
	6	Tamborets	
	4	Taules fusta rectangular	
	19	Cadires fusta	
	3	Taules metàl·liques rodones	
	1	congelador	
	1	Nevera sota la barra	
	1	nevera	
	1	termo	
Mobiliari piscina			
Codi	Quant.	Nom	Valoració
	15	Tombones	
	5	Taules plàstic	
	15	Cadires plàstic	
	14	para-sols	



**Ajuntament de
La Coma i la Pedra**

NOM	Equips aparells medicoassistencials	Nº	3402 01 -1		
ICAL	2140				
CATEGORIA	Servei públic – mobles	ÚS	Servei públic		
Codi					
Quant.	Nom	situació	Valoració	comentaris	
1	Desfibril·lador Lifepak 100	Dispensari port del comte	2.298€	09/04/2012	




Ajuntament de La Coma i la Pedra

NOM	Parc Lúdic gent gran	Nº	3301 04-3		
ICAL	2380				
CATEGORIA	Servei públic – mobles	ÚS	Servei públic		
Codi	Quant.	Nom	situació	Valoració	Adquisició
	1	Espai lúdic i de salut	Font Esquerrana	11.841,06 Subvencionat Diputació Lleida	2013




Ajuntament de La Coma i la Pedra

NOM	Caseta turisme	Nº	3301 08-1		
ICAL	2380				
CATEGORIA	Servei públic – mobles	ÚS	Servei públic		
Codi	Quant.	Nom	situació	Valoració	comentaris
	1	Caseta turisme	Estació Esquí port del comte	19.050	09/12/2008





**Ajuntament de
La Coma i la Pedra**

NOM	Tàctils		Nº	3001 03-4	
ICAL	2170				
CATEGORIA	Servei públic – mobles		ÚS	Servei públic	
Codi	Quant.	Nom	situació	Valoració	Adquisició
	1	Tàctil	Estació esquí	7.782,44	30/12/08
	1	tàctil	piscina	7.782,44	30/12/08
	2	SAI TACTIL Ellipsa pro -650-220 V Ac-1		261,94	23/04/2014




Ajuntament de La Coma i la Pedra

NOM	Vehicle lleveus Mercedes Benz V3400/30 Matricula 6311	Nº	3101 01-1
ICAL	2180		
CATEGORIA	Servei públic - mobles	ÚS	semovents
Descripció	Mercedes Bens V400/30		
Matricula	6311GKB		
Valoració	Subvencionat pel Departament de Governació i Administracions Públiques de la Generalitat de Catalunya, resolució de 30 d'octubre de 2008		
Comentaris	Antiga fitxa nº 81		
Accessoris			
	Valoració	Adquisició	
cadenes	3.528,21	19/12/2008	
Escombradora	10.277,60	18/05/2010	
			



Ajuntament de La Coma i la Pedra

NOM	Hort de sota l'era o del Vall	Nº	Annex fitxa nº 1201 02-C15 C/ Major		
ICAL					
CATEGORIA	Ús públic	ÚS	Places i vials urbans		
	Llibre	Tom	Foli	Finca	Inscripció
Dades registrals					
Referencia Cadastral	Polígon 3 parcel·la 42				
Data adquisició	Document privar de data 24/06/1964				
Títol adquisició	Compra-venda a Francesc Prat Vilanova				
Classe d'aprofitament					
Drets reals	Pastures a favor exclusiu del venedor fins que no s'urbanitzi				
Drets personals					
DADES DESCRIPTIVES					
Superfície	2 àrees i 10 centiàrees				
Límits	Per tots els costats amb terres de Francesc Prat Vilanova, excepte al Nord que limita amb el Riu Cardener				
Comentaris	Antiga fitxa nº 42				
Nota: Va ser adquirida per l'accés de la carretera al Poble de la Coma (part baixa)					
VALORACIÓ	75,12€				




Ajuntament de La Coma i la Pedra

NOM	Roca i prats de Cal Perot de la Basota	Nº	Annex fitxa nº 1201 02-C8 Pl. Ajuntament		
ICAL					
CATEGORIA	Ús públic	ÚS	Places i vials urbans		
	Llibre	Tom	Foli	Finca	Inscripció
Dades registrals					
Referencia Cadastral					
Data adquisició	Document privat de data 8/03/1970				
Títol adquisició	Compra-venda a Josep Canals Ribó				
Classe d'aprofitament					
Drets reals	Pastures a favor exclusiu del venedor fins que no s'urbanitzi				
Drets personals					
DADES DESCRIPTIVES					
Superfície	10 àrees i 74 centiàrees				
Límits	Nord amb finca Tetus de Mercè Fornell Malé, Sud amb Angela Canals Costa, Est amb camí de la Capellana i carretera de la Coma a Sant Llorenç, Oest amb terrenys i plaça de les escoles				
Comentaris	Antiga fitxa núm. 43				
Nota: Adquirida per a aparcament, davant les Escoles d'EGB i la porció de terreny que va del Camp del Àngel fins a la carretera de Sant Llorenç i seguint la denominada carretera de Cal Perot fins a l'encreuament cap al Nord (que fins aleshores havien sigut propietat de Josep Canals Ribó)					
VALORACIÓ	60,10€				




Ajuntament de La Coma i la Pedra

NOM	Horts del Fusté de les Mosqueres	Nº	Annex fitxa nº 1201 02-C23 Crt. de Tuixent		
ICAL					
CATEGORIA	Ús públic	ÚS	Places i vials urbans		
	Llibre	Tom	Foli	Finca	Inscripció
Dades registrals					
Referència Cadastral	Piscina municipal				
Data adquisició	Document privat de 25/01/1966				
Títol adquisició	Compra-venda a Joan Guixé Pintó				
Classe d'aprofitament					
Drets reals					
Drets personals					
DADES DESCRIPTIVES					
Superfície	150 m2				
Límits	Nord amb camí dels Horts, sud i Est amb Dolors Vilanova Solé, Oest amb Torrent del Moixó				
Comentaris	Antiga fitxa nº 44				
Nota: El terreny es troba entre el Camí i la piscina i es va adquirir per fer una carretera					
VALORACIÓ	60,10€				




Ajuntament de La Coma i la Pedra

NOM	Hort del Perot	Nº	Annex fitxa nº 1201 02-C15 C/ Major		
ICAL					
CATEGORIA	Ús públic	ÚS	Places i vials urbans		
	Llibre	Tom	Foli	Finca	Inscripció
Dades registrals					
Referencia Cadastral					
Data adquisició	Document privat de 19/08/1978				
Títol adquisició	Compra-venda en document privat a Ramon Canals Ribó				
Classe d'aprofitament					
Drets reals					
Drets personals					
DADES DESCRIPTIVES					
Superfície	261,3 m2				
Límits	Est i Sud amb Camí Real, Oest amb Joan Malé i Nord amb Francesc Prat				
Comentaris	Antiga fitxa núm. 46				
Nota: Adquirida per destinar-ho a la construcció d'un carrer d'accés al casc de la Coma					
VALORACIÓ	816,63€				




Ajuntament de La Coma i la Pedra

NOM	Els Tarresos	Nº	Annex fitxa 1204 04-C2 C/ cap de les rives		
ICAL					
CATEGORIA	Ús públic	ÚS	Places i vials urbans		
	Llibre	Tom	Foli	Finca	Inscripció
Dades registrals					
Referencia Cadastral					
Data adquisició	Document privat de data 30/04/1987				
Títol adquisició	Cessió del senyor Vila a canvi de construir-hi un mur				
Classe d'aprofitament					
Drets reals					
Drets personals					
DADES DESCRIPTIVES					
Superfície					
Límits	Camí que va des de la carretera de Tuixent, després de la casa de la família Augé, i segueix fins a l'antic camí peatonal, seguirà en aquest camí fins arribar al "Plà", i girarà a l'entrada de la "feixa del parer" (deixant-hi un bon accés) i continuarà fins als dipòsits d'aigua				
Comentaris	Antiga fitxa núm. 47				
Nota: L'ajuntament havia de construir un dipòsit d'aigua en terrenys pròxims al Sr. Vila, per accedir-hi s'havia de fer un camí, el terreny del qual el va cedir el Sr. Vila però condicionat					
VALORACIÓ					



Ajuntament de La Coma i la Pedra

NOM	Carrers i places Zona la Coma	Nº	
ICAL	2120		
CATEGORIA	Ús Públic	ÚS	Places i vials urbans
Nº	Nom	Valoració	
1201 02-C1	Carrer Bernadich	1.131,16€	
1201 02-C2	Carrer Cap de la Torre	6.535,62€	
1201 02-C3	Plaça de la Font	7.205,94€	
1201 02-C7	Plaça del Toll	3.192,40€	
1201 02-C8+annex	Plaça de l'Ajuntament	16.054,16€	
1201 02-C9	Carrer Devesa d'en Bresca	9.149,86€	
1201 02-C10	Plaça de l'Església	35.024,22€	
1201 02-C11	Carrer Església	32.175,36	
1201 02-C12	Carrer Estudelles	5.513,38€	
1201 02-C14	Carrer Forn	9.300,69€	
1201 02-C15+ annexos	Carrer Major	216.597,15€	
1201 02-C16	Carrer Marquès	24.131,52€	
1201 02-C17	Carrer Roc	19.648,75€	
1201 02-C18	Carrer Ros	23.377,41€	
1201 02-C19	Plaça de Sant Marc	3.644,86€	
1201 02-C20	Passatge de Sant Roc	5.027,4€	
1201 02-C21	Passatge del Torrent	8.896,86€	
1201 02-C23+ annex	Carretera de Tuixent	379.367,60€	
1201 04-C1	Camí de Cal Pons	3.328,56€	
1201 04-C2+ annex	Camí cap de les rives	5.439,96€	
1201 04-C3	Camí de la Capellana	8.395,75€	
1201 04-C4	Camí del Molí	5.775,3€	
1201 04-C5	Camí dels Horts	14.490,00€	
1201 04-C6	Camí del Pujol	8.860,79€	




Ajuntament de La Coma i la Pedra

NOM	Carrers i places Zona la Part	Nº	
ICAL	2120		
CATEGORIA	Ús Públic	ÚS	Places i vials urbans
Nº	Nom	Valoració	
1201 02-C4	Carrer la Part	30.767,68€	
1201 02-C5	Carrer Peucuit	16.188.22€	
1201 02-C6	Carrer del Canal	10.792,14€	
1201 02-C13	Pujada Fonts del Cardener	42.720,33€	
1201 02-C22	Carrer Tremoledes	36.599,47€	




Ajuntament de La Coma i la Pedra

NOM	Carrers i places Zona la Pedra	Nº	
ICAL	2120		
CATEGORIA	Ús Públic	ÚS	Places i vials urbans
Nº	Nom	Valoració	
1201 02-P1	Carrer Mosoll	5530,14€	




Ajuntament de La Coma i la Pedra

NOM	Carrers i places Zona Port del Comte (sector I)	Nº	
ICAL	2120		
CATEGORIA	Ús Públic	ÚS	Places i vials urbans
Nº	Nom	Valoració	
1201 02-PC1	Carrer Boïga Gran	29.033,23€	
1201 02-PC5	Carrer Pujada Camp de Golf	167.580,00€	
1201 02-PC14	Carrer Cadí	113.568,96€	
1201 02-PC20	Carretera del Sucre	96.903,13€	
1201 02-PC30	Carrer Josep Esquiús	19.313,59€	
1201 02-PC33	Carretera de les Pistes	322.708,80€	
1201 02-PC34	Carrer Nanes Verdes	11.437,33€	
1201 02-PC35	Carrer Picapinyes	13.741,56€	
1201 02-PC36	Avinguda Port del Comte	1.470.413,95 €	
1201 02-PC37	Carrer Prat Llong	144.562,88€	
1201 02-PC39	Carrer Sant Guerau	19.816,33€	




Ajuntament de La Coma i la Pedra

NOM	Carrers i places Zona Port del Comte (sector II)	Nº	
ICAL	2120		
CATEGORIA	Ús Públic	ÚS	Places i vials urbans
Nº	Nom	Valoració	
1201 02-PC9	Carrer de la Clota	103.941,49€	
1201 02-PC12	Carrer de la Gineta	11.563,02€	
1201 02-PC13	Carrer de la Llebre	42.607,21€	
1201 02-PC19	Carrer del Sol	59.725,51€	
1201 02-PC22	Carrer dels Cavalls	32.552,41€	
1201 02-PC26	Carrer de l'Esquirol	14.009,68€	
1201 02-PC28	Carrer Flor de Neu	25.941,38€	
1201 02-PC29	Carrer Fornet	98.888,95€	
1201 02-PC31	Carrer l'Avet	88.291,87€	




Ajuntament de La Coma i la Pedra

NOM	Carrers i places Zona Port del Comte (sector III)	Nº	
ICAL	2120		
CATEGORIA	Ús Públic	ÚS	Places i vials urbans
Nº	Nom	Valoració	
1201 02-PC3	Avinguda Bosc de la Serra	289.041,98€	
1201 02-PC6	Carrer Cap d'Urdet	11.814,39€	
1201 02-PC7	Carrer Cap de Roc	23.762,84€	
1201 02-PC8	Carrer Curt	4.357,08€	
1201 02-PC10	Carrer de la Fagina	5.027,40€	
1201 02-PC11	Carrer de la Forca	12.551,74€	
1201 02-PC15	Carrer del Drac	6.045,44€	
1201 02-PC16	Carrer Passatge del Mestratge	10.498,88	
1201 02-PC17	Carrer del Padró	13.423,15€	
1201 02-PC18	Carrer del Pi roig	8.999,04€	
1201 02-PC21	Carrer dels Cards	18.606,86€	
1201 02-PC23	Carrer el Boixegà	25.069,96€	
1201 02-PC24	Carrer el Gat Mesquer	15.484,39€	
1201 02-PC25	Carrer el Senglar	12.090,89€	
1201 02-PC27	Carrer Estivella	13.825,35€	
1201 02-PC32	Carrer Coma d'Adell	18.626,51€	
1201 02-PC38	Carrer Rasa Sucre	19.552,39€	
1201 02-PC40	Carrer Roc d'en Carbassa	17.394,80€	




**Ajuntament de
La Coma i la Pedra**

NOM	Carrers i places Zona Port del Comte (sector IV)	Nº	
ICAL	2120		
CATEGORIA	Ús Públic	ÚS	Places i vials urbans
	Nº	Nom	Valoració
	1201 02-PC2	Carrer Bosc Berlà	75.486,41€
	1201 02-PC4	Carrer Cabanella	89.537,99€




Ajuntament de La Coma i la Pedra

NOM	Camins	Nº	
ICAL	2120		
CATEGORIA	Ús públic Vials no urbans	ÚS	Vials no urbans
Nº	Nom	Valoració	
1201 04-C7	Camí de la Vilella	210.631,63€	
1201 04-P1	Camí de Casabella	25.136,83€	
1201 04-P2	Camins de les Valls de la Pedra	594.172,80€	
1201 04-C8	Camí dels Hiverns	183.816,00€	
1201 04-C9	Camí de la Coma a Gósol	53.256,96€	
1201 04-C10	Camí de la Coma a Coll de Port	69.725,88€	
1201 04-C11	Camí de cal Fité	279.305,58€	
1201 04-C12	Camí de Cal Voluntari	44.513,28€	
1201 04-C13	Camí de Ca l'Andal	137.539,08€	
1201 04-C14	Camí de Cal Miquel	28.472,85€	
1201 04-C15	Camí de Planes	113.862,42€	



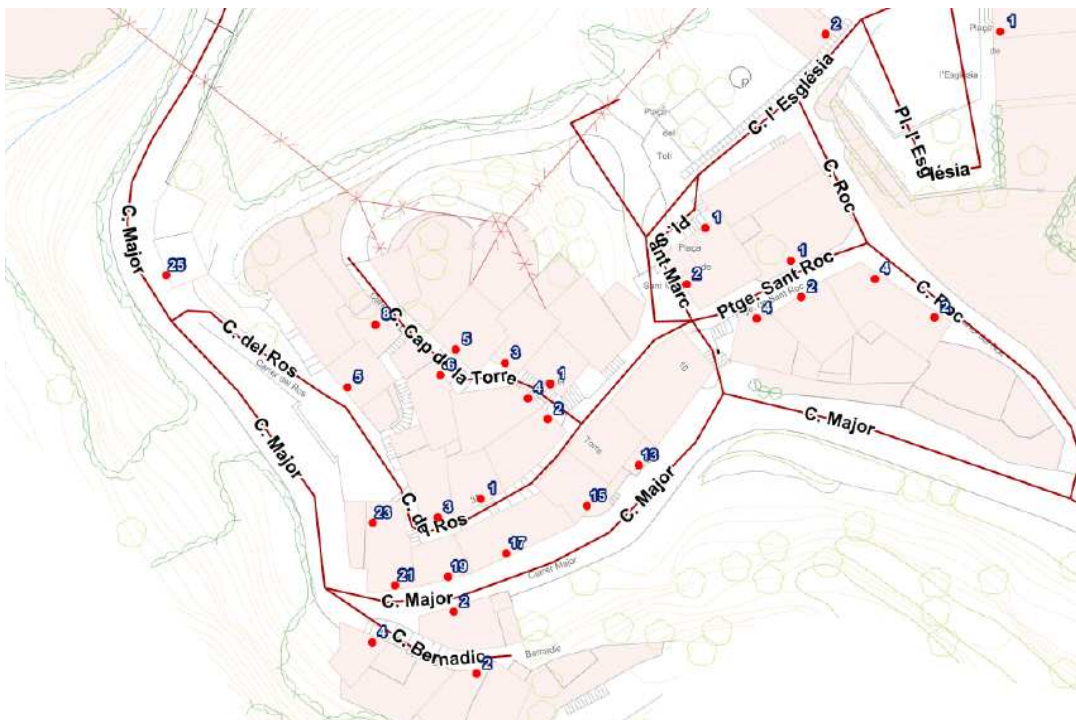
Ajuntament de La Coma i la Pedra


NOM	Bernadich	Nº	1201 02- C1
ICAL	2120		
CATEGORIA	Ús públic – Vials	ÚS	Carrer
Mesures aproximades		Coordenades UTM	
Superfície (m2)	67,5	Inici	Fi
Llargària	27	383451.13 – 4670217.76	383472.03 – 4670211.94
Amplària	2,5		
DADES DESCRIPTIVES			
Nucli	La Coma		
Paviment	pedra i formigó		
Tipus	peatonal		
Comentaris			
MOBILIARI URBÀ			
	Quantitat	tipus	imatge
Bancs			
Papereres			
Jardineres			
Punts de llum			
VALORACIÓ	67,5 x 93,10 x 0,6 x 0,3 =1.131,16€		




Ajuntament de La Coma i la Pedra


PLÀNOL UBICACIÓ





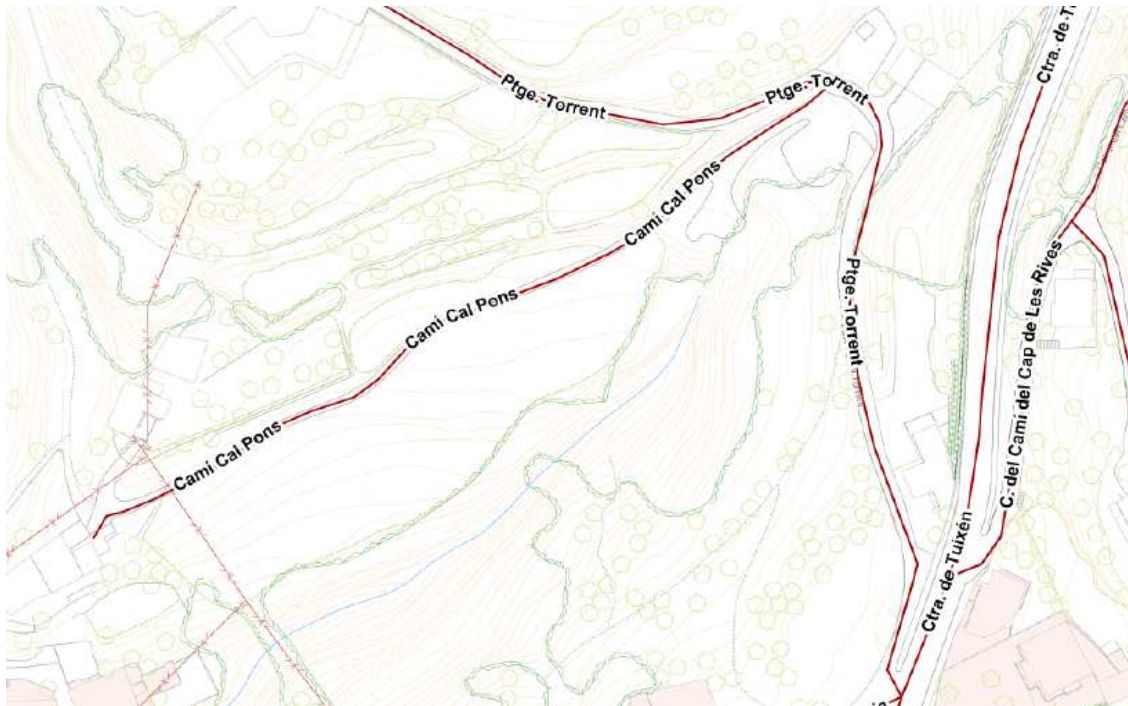
Ajuntament de La Coma i la Pedra


NOM	Cal Pons	Nº	1201 04- C1
ICAL	2120		
CATEGORIA	Ús públic – Vials	ÚS	Camí
Mesures aproximades		Coordenades UTM	
Superfície (m2)	402	Inici	Fi
Llargària	201	383580.82 – 4670488.69	383428.79 – 4670360.46
Amplària	2		
DADES DESCRIPTIVES			
Nucli	La Coma		
Paviment	grava		
Tipus	transitable		
Comentaris			
MOBILIARI URBÀ			
	Quantitat	tipus	imatge
Bancs	 	 	
Papereres	 	 	
Jardineres	 	 	
Punts de llum	 	 	
VALORACIÓ	402 x 46 x 0,6 x 0,3= 3.328,56€		






Ajuntament de La Coma i la Pedra


PLÀNOL UBICACIÓ





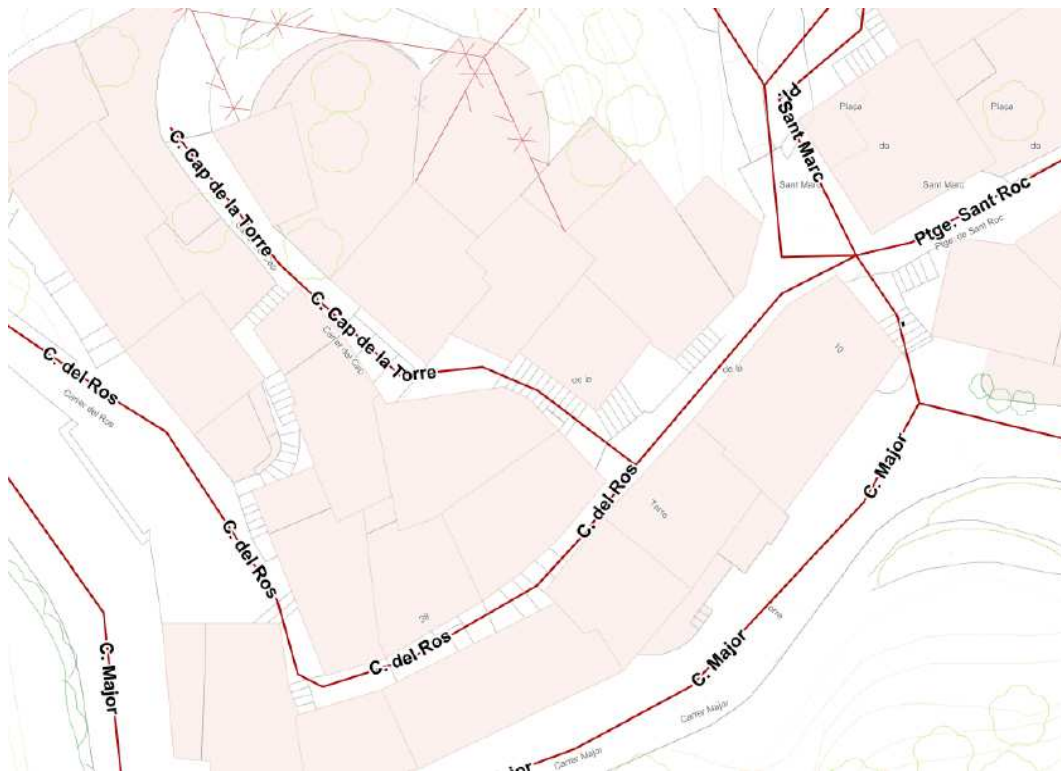
Ajuntament de La Coma i la Pedra


NOM	Cap de la Torre	Nº	1201 02- C2
ICAL	2120		
CATEGORIA	Ús públic – Vials	ÚS	Carrer
Mesures aproximades		Coordenades UTM	
Superfície (m2)	78	Inici	Fi
Llargària	39	383480.89 – 4670242.24	383450.33 – 4670263.93
Amplària	2-2,5		
DADES DESCRIPTIVES			
Nucli	La Coma		
Paviment	Llambordins granítics i formigó		
Tipus	Peatonal amb escales		
Comentaris			
MOBILIARI URBÀ			
	Quantitat	tipus	imatge
Bancs	1	Mora	
Papereres			
Jardineres			
Punts de llum	4	Baix consum	
VALORACIÓ	78 x 139,65 x 1 x 0,6= 6.535,62€		




Ajuntament de La Coma i la Pedra


PLÀNOL UBICACIÓ





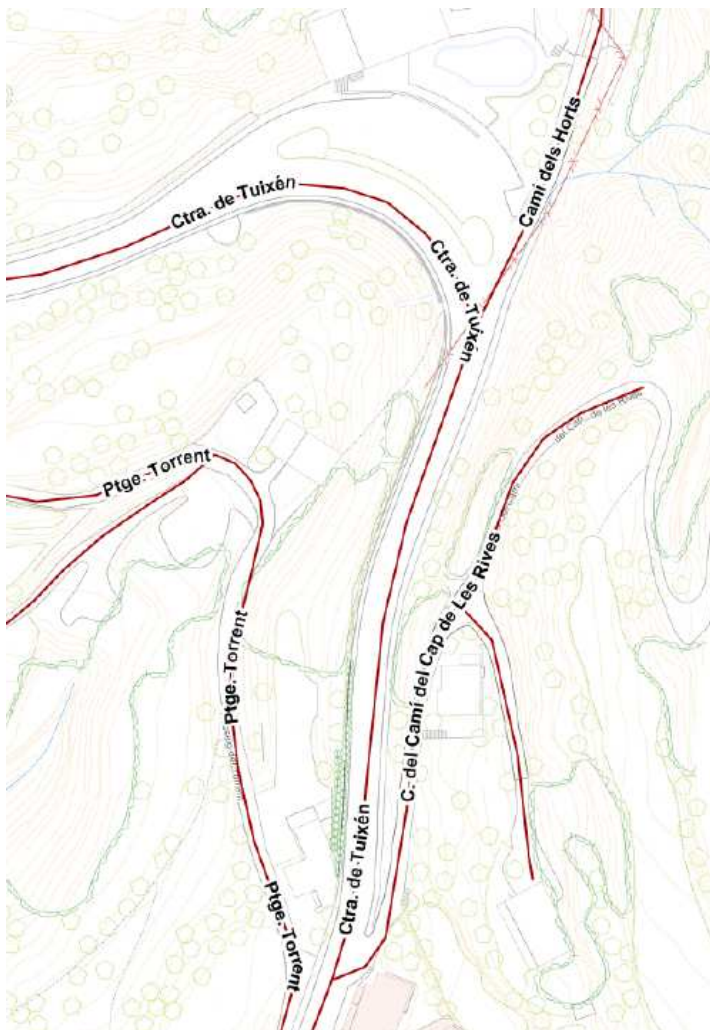
Ajuntament de La Coma i la Pedra


NOM	Cap de les rives	Nº	1201 04- C2
ICAL	2120		
CATEGORIA	Ús públic – Vials	ÚS	Camí
Mesures aproximades		Coordenades UTM	
Superfície (m2)	657	Inici	Fi
Llargària	219	383630.53 – 4670359.01	383666.12 – 4670373.83
Amplària	3-3,5		
DADES DESCRIPTIVES			
Nucli	La Coma		
Paviment	Primer tram formigonat, resta grava		
Tipus	transitable		
Comentaris	Hi ha una fitxa annexa a aquest camí		
MOBILIARI URBÀ			
	Quantitat	tipus	imatge
Bancs			
Papereres			
Jardineres			
Punts de llum			
VALORACIÓ	657 x 46 x 0,6 x 0,3=5.439,96€		



Ajuntament de La Coma i la Pedra


PLÀNOL UBICACIÓ





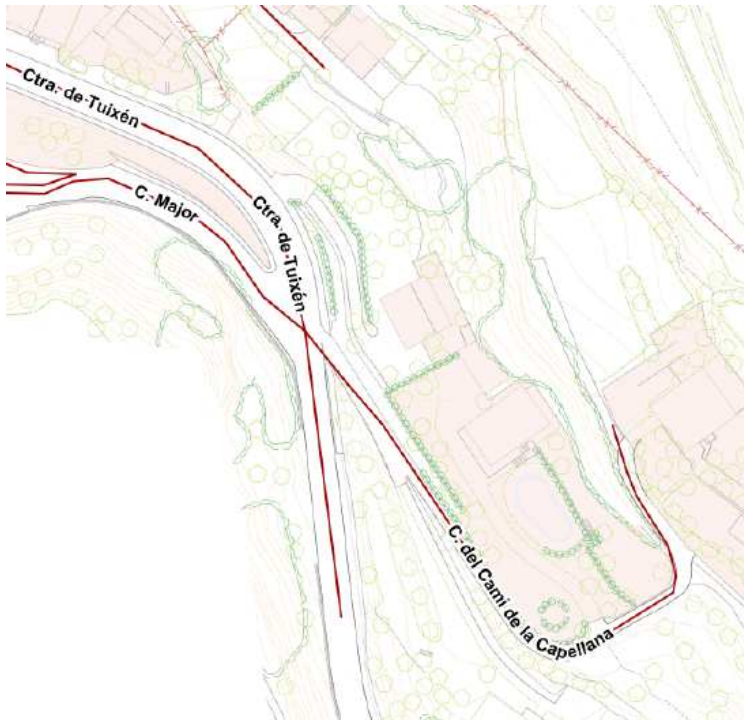
Ajuntament de La Coma i la Pedra


NOM	de la Capellana		Nº	1201 04- C3
ICAL	2120			
CATEGORIA	Ús públic – Vials		ÚS	Camí
Mesures Aproximades		Coordenades UTM		
Superfície (m2)	501	Inici	Fi	
Llargària	167	383752.75 – 4670127.67		383816.91 – 4670109.02
Amplària	3-3,5			
DADES DESCRIPTIVES				
Nucli	La Coma			
Paviment	Formigó			
Tipus	transitable			
Comentaris				
MOBILIARI URBÀ				
	Quantitat	Tipus	imatge	
Bancs				
Papereres				
Jardineres				
Punts de llum				
VALORACIÓ	501 x 93,10 x 0,6 x 0,3= 8.395,75€			







Ajuntament de La Coma i la Pedra


PLÀNOL UBICACIÓ





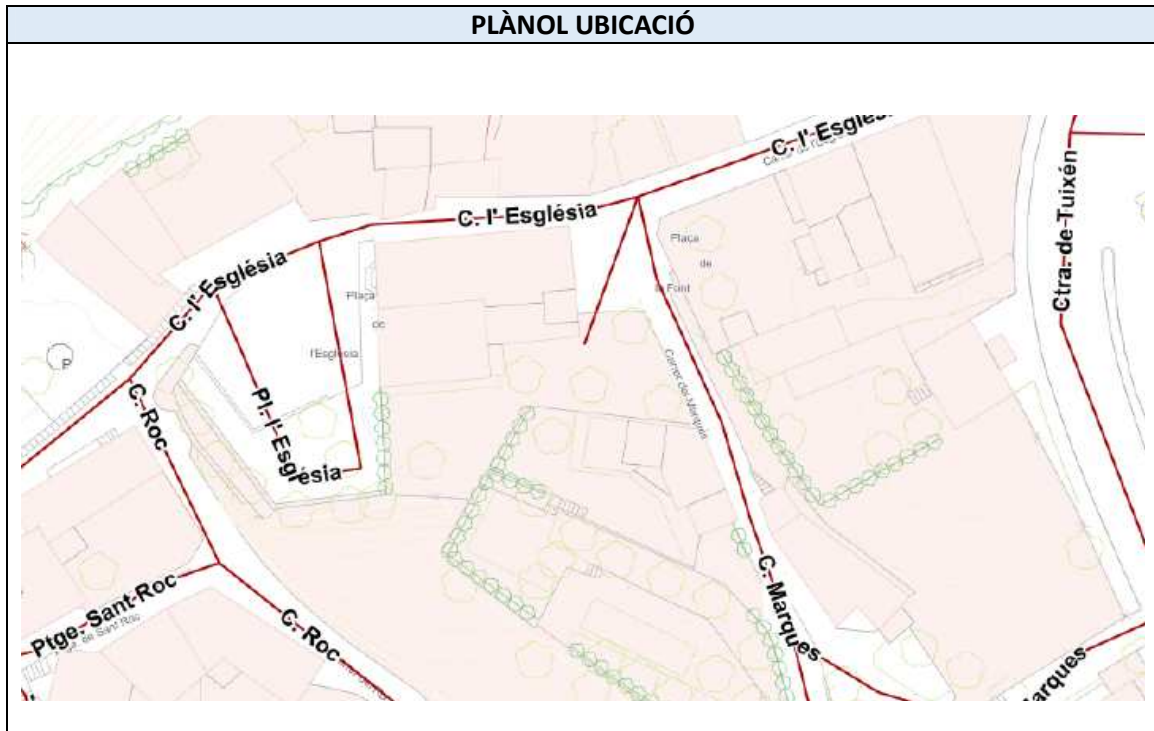
Ajuntament de La Coma i la Pedra


NOM	Plaça de la Font		Nº	1201 02- C3
ICAL	2120			
CATEGORIA	Ús públic – Vials		ÚS	Plaça
Mesures aproximades		Coordenades UTM		
Superfície (m2)	86	383559.21 – 4670297.93		
DADES DESCRIPTIVES				
Nucli	La Coma			
Paviment	Llambordins granitics			
Tipus	transitable			
Comentaris				
MOBILIARI URBÀ				
	Quantitat	tipus	imatge	
Bancs	2	Barcino		
Papereres	X		X	
Jardineres	1	artesana		
Punts de llum	4	Baix consum		
VALORACIÓ	86 x 139,65 x 1 x 0,6= 7.205,94€			





Ajuntament de La Coma i la Pedra


PLÀNOL UBICACIÓ





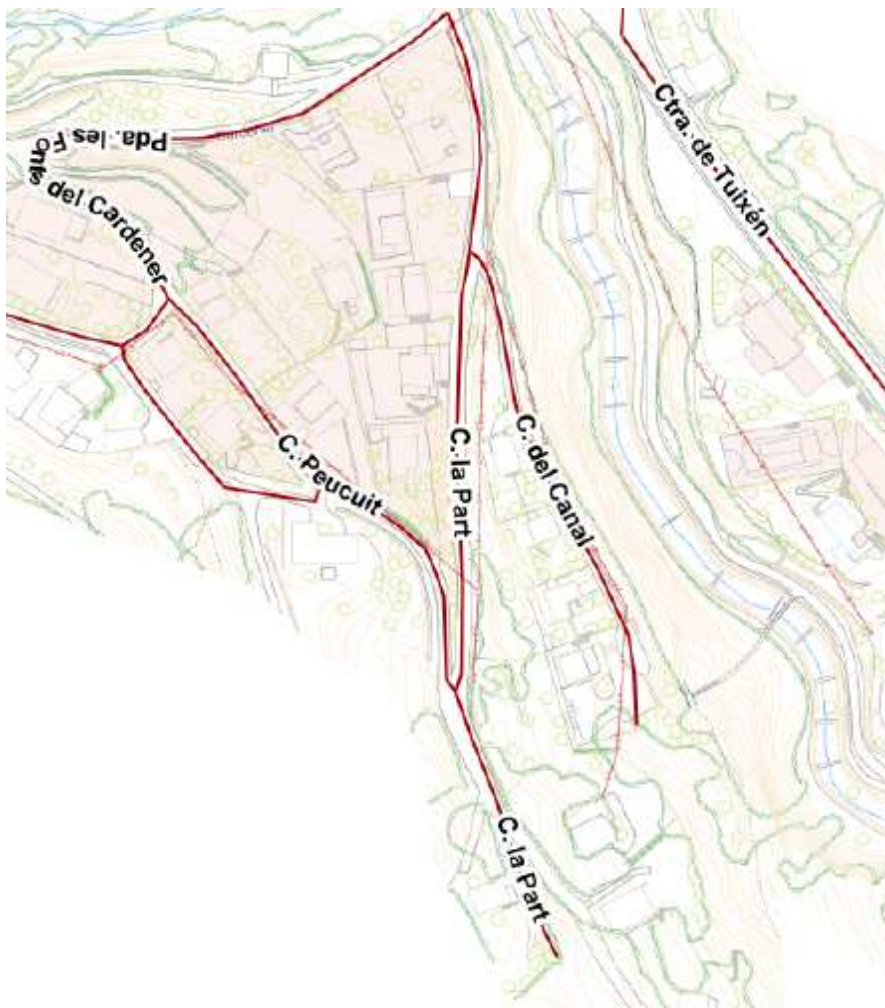
Ajuntament de La Coma i la Pedra


NOM	Carrer de la Part	Nº	1201 02- C4
ICAL	2120		
CATEGORIA	Ús públic – Vials	ÚS	Carrer
Mesures aproximades		Coordenades UTM	
Superfície (m2)	1224	Inici	FI
Llargària	306	382923.70 – 4670982.41	382958.10 – 4670685.41
Amplària	4		
DADES DESCRIPTIVES			
Nucli	La Coma - Urbanització la Part		
Paviment	¾ parts del carrer asfalt, resta grava		
Tipus	transitable		
Comentaris			
MOBILIARI URBÀ			
	Quantitat	tipus	imatge
Bancs			
Papereres			
Jardineres			
Punts de llum	2	Vapor mercuri 125W	
VALORACIÓ	1224 x 139,65 x 0,6 x 0,3 = 30.767,68€		





Ajuntament de La Coma i la Pedra


PLÀNOL UBICACIÓ





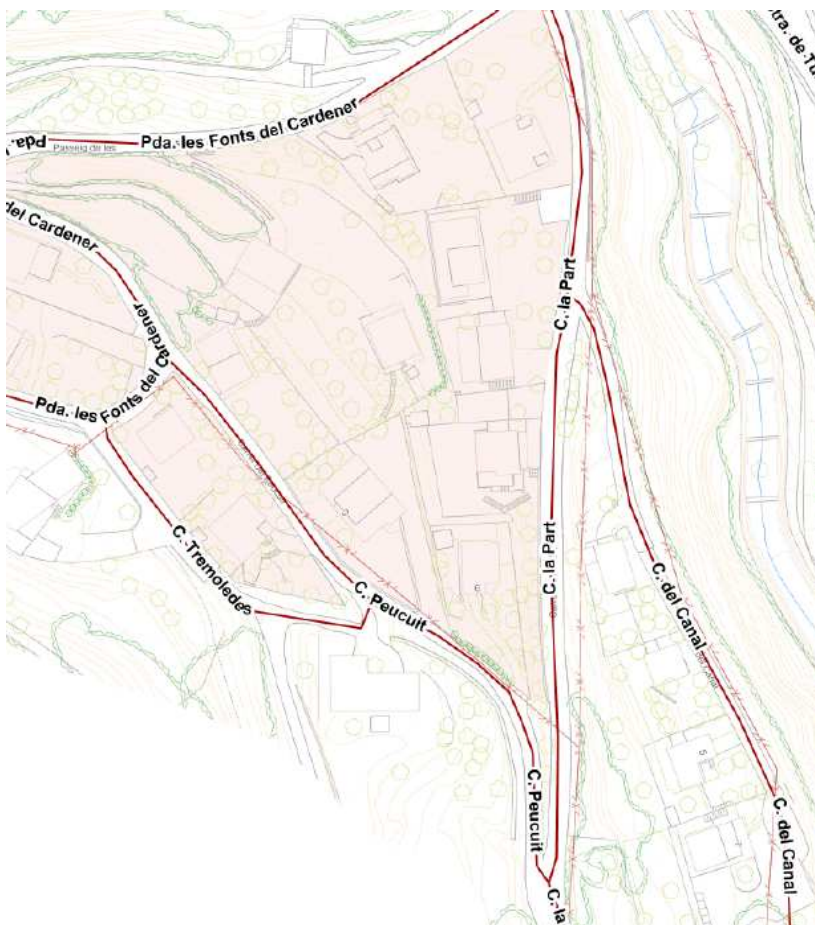
Ajuntament de La Coma i la Pedra


NOM	Carrer Peucuit		Nº	1201 02- C5
ICAL	2120			
CATEGORIA	Ús públic – Vials		ÚS	carrer
Mesures aproximades		Coordenades UTM		
Superfície (m2)	644	Inici	Fi	
Llargària	161	382836.39 – 4670892.05		382922.64 – 4670788.07
Amplària	4			
DADES DESCRIPTIVES				
Nucli	La Coma- Urbanització la Part			
Paviment	Formigó			
Tipus	transitable			
Comentaris				
MOBILIARI URBÀ				
	Quantitat	tipus	imatge	
Bancs				
Papereres				
Jardineres				
Punts de llum	3	Vapor de mercuri de 125W		
VALORACIÓ	644 x 139,65 x 0,6 x 0,3 =16.188,22€			





Ajuntament de La Coma i la Pedra


PLÀNOL UBICACIÓ





Ajuntament de La Coma i la Pedra

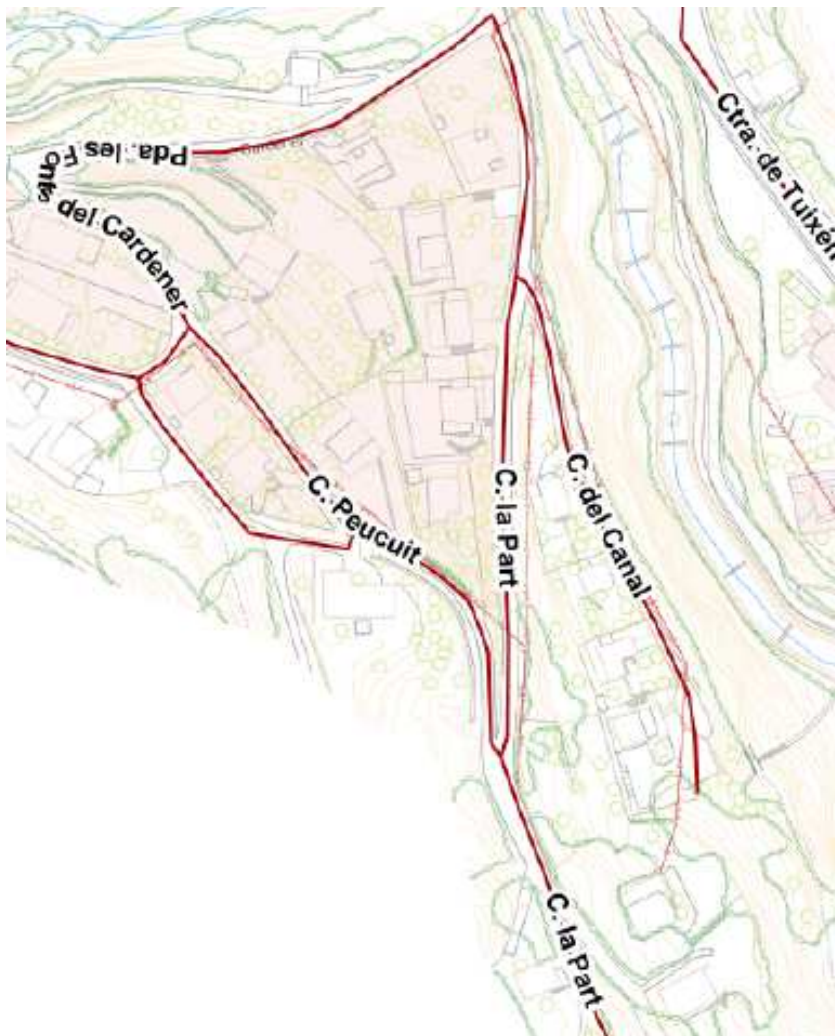
NOM	Del Canal		Nº	1201 02- C6
ICAL	2120			
CATEGORIA	Ús públic – Vials		ÚS	Carrer
Mesures aproximades		Coordenades UTM		
Superfície (m2)	644	Inici	Fi	
Llargària	161	382934.55 – 4670898.80	382982.57 – 4670757.91	
Amplària	4			
DADES DESCRIPTIVES				
Nucli	La Coma – Urbanització la Part			
Paviment	50% asfalt- 50% grava			
Tipus	transitable			
Comentaris				
MOBILIARI URBÀ				
	Quantitat	tipus	imatge	
Bancs				
Papereres				
Jardineres				
Punts de llum	1	Vapor de mercuri 125W		
VALORACIÓ	322 x 139,65 x 0,6 x 0,3= 8.094,11 322 x 46,55 x 0,6 x 0,3= 2.698,03			



Ajuntament de La Coma i la Pedra

10.792,14€


PLÀNOL UBICACIÓ





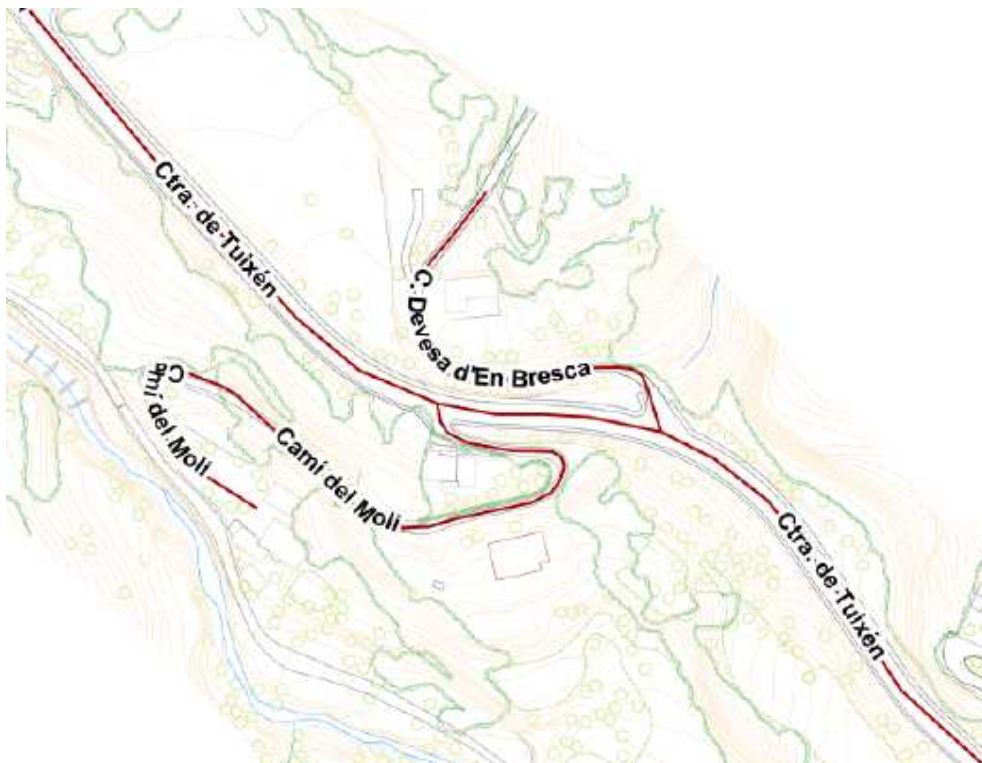
Ajuntament de La Coma i la Pedra

NOM	Camí del Molí		Nº	1201 04- C4
ICAL	2120			
CATEGORIA	Ús públic – Vials		ÚS	Camí
Mesures Aproximades		Coordenades UTM		
Superfície (m2)	697,5	Inici	Fi	
Llargària	279	383224.61 – 4670692.43	383140.61 – 4670679.18	
Amplària	2,5-3			
DADES DESCRIPTIVES				
Nucli	La Coma			
Paviment	grava			
Tipus	transitable			
Comentaris				
MOBILIARI URBÀ				
	Quantitat	tipus	imatge	
Bancs				
Papereres				
Jardineres				
Punts de llum				
VALORACIÓ	697,5 x 46 x 0,6 x 0,3 = 5.775,3€			





Ajuntament de La Coma i la Pedra


PLÀNOL UBICACIÓ





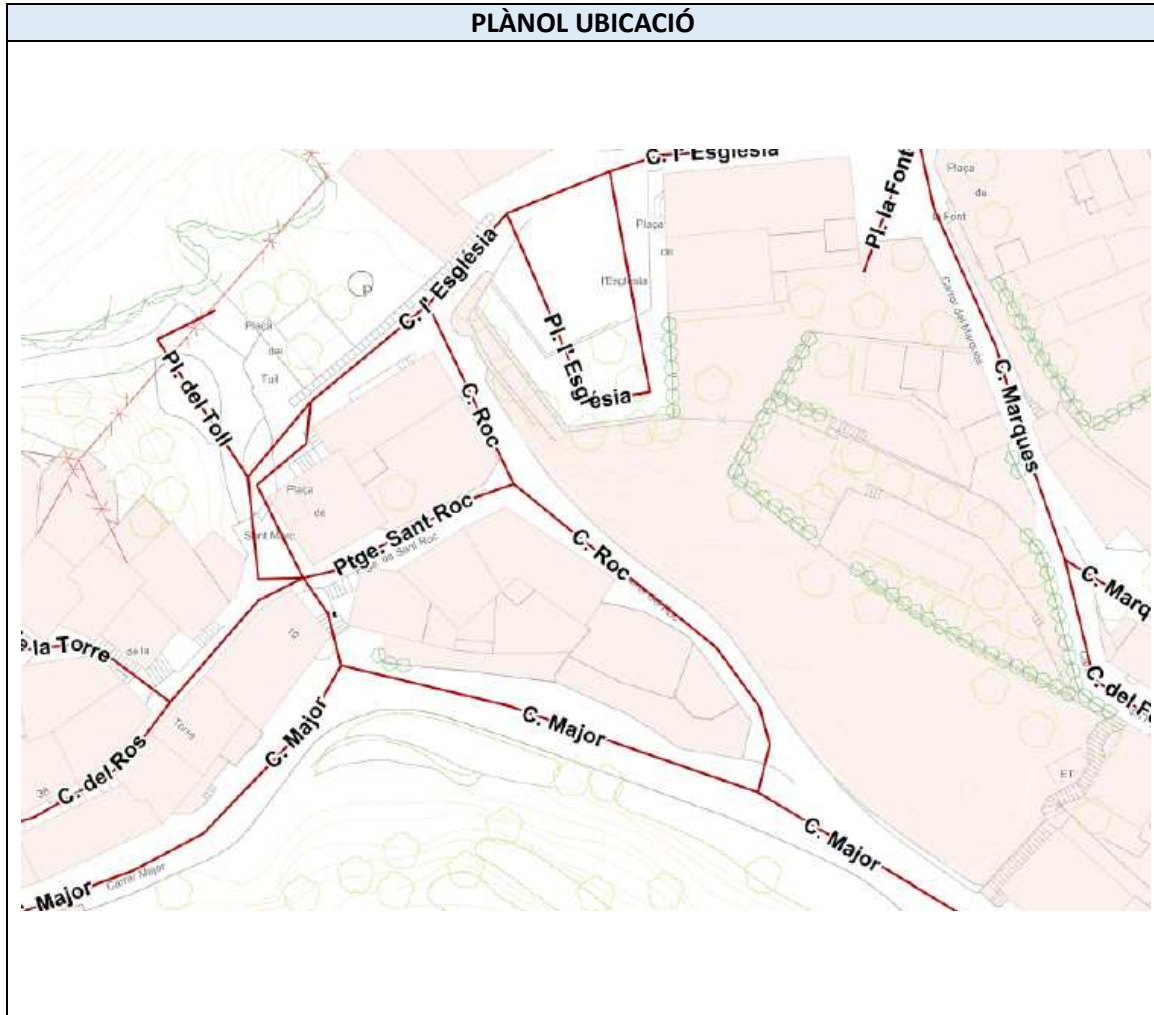
Ajuntament de La Coma i la Pedra


NOM	Plaça del Toll		Nº	1201 02- C7
ICAL	2120			
CATEGORIA	Ús públic – Vials		ÚS	Plaça
Mesures aproximades		Coordenades UTM		
Superfície (m2)	127	383489.23 – 4670277.16		
DADES DESCRIPTIVES				
Nucli	La Coma			
Paviment	Formigó i grava			
Tipus	transitable			
Comentaris				
MOBILIARI URBÀ				
	Quantitat	tipus	imatge	
Bancs	 	 	 	
Papereres	 	 	 	
Jardineres	 	 	 	
Punts de llum	2	Baix consum		
VALORACIÓ	127 x 139,65 x 0,6 x 0,3= 3.192,40 €			







Ajuntament de La Coma i la Pedra


PLÀNOL UBICACIÓ





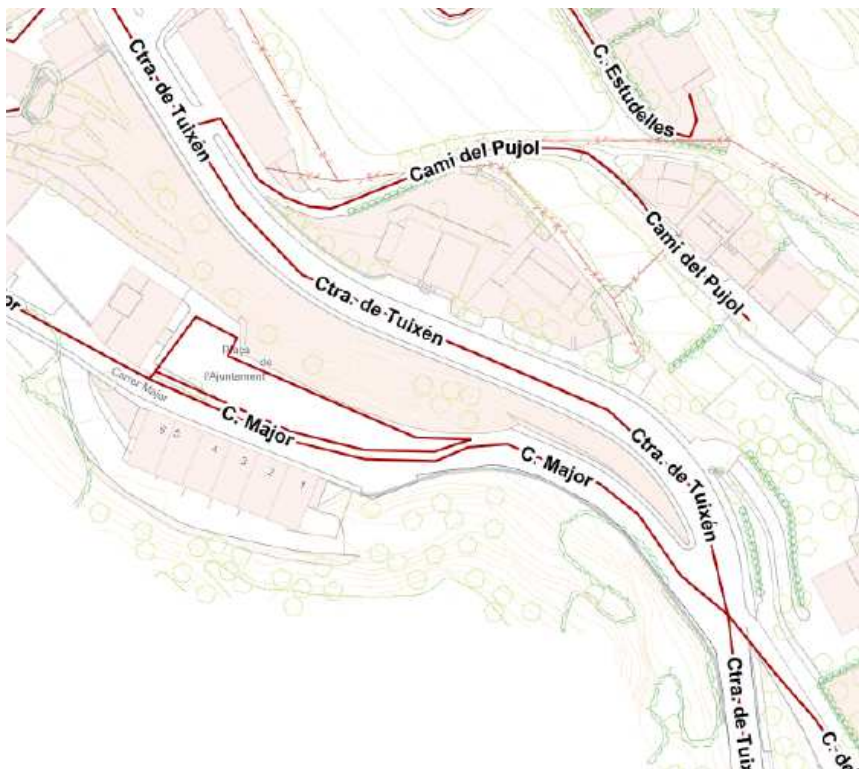
Ajuntament de La Coma i la Pedra


NOM	Plaça de l'Ajuntament		Nº	1201 02- C8
ICAL	2120			
CATEGORIA	Ús públic – Vials		ÚS	Plaça
Mesures Aproximades		Coordenades UTM		
Superfície (m2)	479	383647.45 – 4670180.46		
DADES DESCRIPTIVES				
Nucli	La Coma			
Paviment	Asfalt			
Tipus	Transitable			
Comentaris	Antiga fitxa nº 49 Hi ha una fitxa annexa			
MOBILIARI URBÀ				
	Quantitat	tipus	imatge	
Bancs	1	artesa		
Papereres	X		X	
Jardineres	1	Carro Artesanal		
Punts de llum	2	Vapor de mercuri 125W		
VALORACIÓ	479 x 139,65 x 0,8 x 0,3=16.054,16€			





Ajuntament de La Coma i la Pedra


PLÀNOL UBICACIÓ





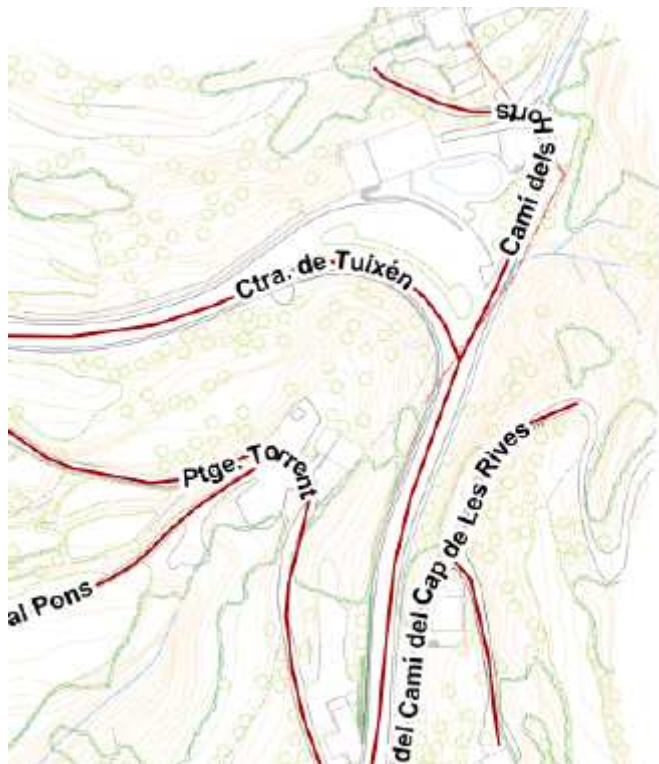
Ajuntament de La Coma i la Pedra

NOM	Camí dels Horts		Nº	1201 04- C5
ICAL	2120			
CATEGORIA	Ús públic – Vials		ÚS	Camí
Mesures aproximades		Coordenades UTM		
Superfície (m2)	875	Inici	Fi	
Llargària	140	383666.23 -4670519.78	383627.08 – 4670585.00	
Amplària	2-3			
DADES DESCRIPTIVES				
Nucli	La Coma			
Paviment	Primer tram asfalt, resta grava			
Tipus	transitable			
Comentaris				
MOBILIARI URBÀ				
	Quantitat	tipus	imatge	
Bancs				
Papereres				
Jardineres				
Punts de llum	8 (situades piscina)	LED 30W		
VALORACIÓ	875 x 46 x 0,6 x 0,6 = 14.490€			




Ajuntament de La Coma i la Pedra

PLÀNOL UBICACIÓ





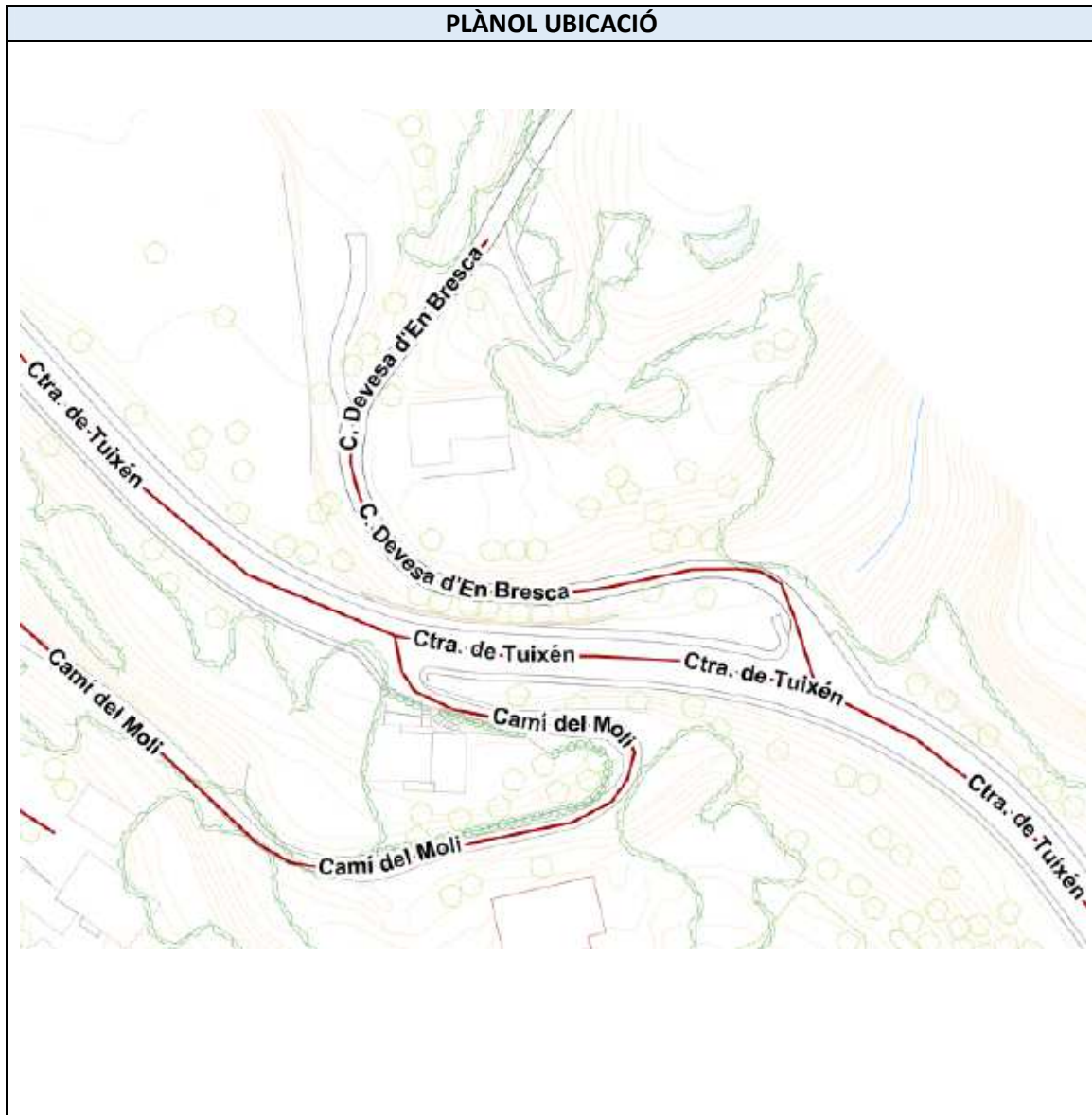
Ajuntament de La Coma i la Pedra


NOM	Devesa d'en Bresca		Nº	1201 02- C9
ICAL	2120			
CATEGORIA	Ús públic – Vials		ÚS	Carrer
Mesures aproximades		Coordenades UTM		
Superfície (m2)	546	Inici	Fi	
Llargària	156	383294.86 – 4670691.43	383221.11 – 4670746.43	
Amplària	3,5			
DADES DESCRIPTIVES				
Nucli	La Coma			
Paviment	Formigó			
Tipus	Transitable			
Comentaris				
MOBILIARI URBÀ				
	Quantitat	tipus	imatge	
Bancs	 	 	 	
Papereres	 	 	 	
Jardineres	 	 	 	
Punts de llum	 	 	 	
VALORACIÓ	546 x 93,10 x 0,6 x 0,3= 9.149,86€			



Ajuntament de La Coma i la Pedra


PLÀNOL UBICACIÓ





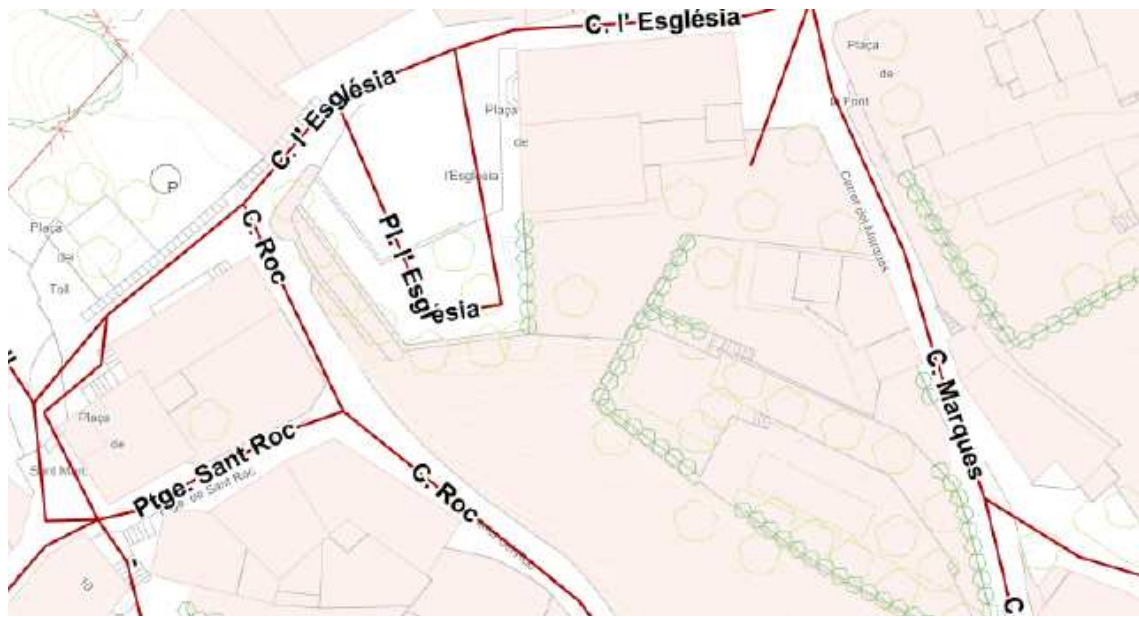
Ajuntament de La Coma i la Pedra


NOM	Plaça de l'Església	Nº	1201 02- C10
ICAL	2120		
CATEGORIA	Ús públic – Vials	ÚS	Plaça
Mesures aproximades	Coordenades UTM		
Superfície (m2)	418	383526.80 – 4670290.13	
DADES DESCRIPTIVES			
Nucli	La Coma		
Paviment	Llambordins granitics		
Tipus	Transitable		
Comentaris	Antiga fitxa nº 45		
MOBILIARI URBÀ			
	Quantitat	tipus	imatge
Bancs	4	Barcino	
Papereres	1	Salou	
Jardineres	2	Carro artesanal	
Punts de Ilum	8	Baix consum	
VALORACIÓ	418 x 139,65 x 1 x 0,6= 35.024,22€		



Ajuntament de La Coma i la Pedra

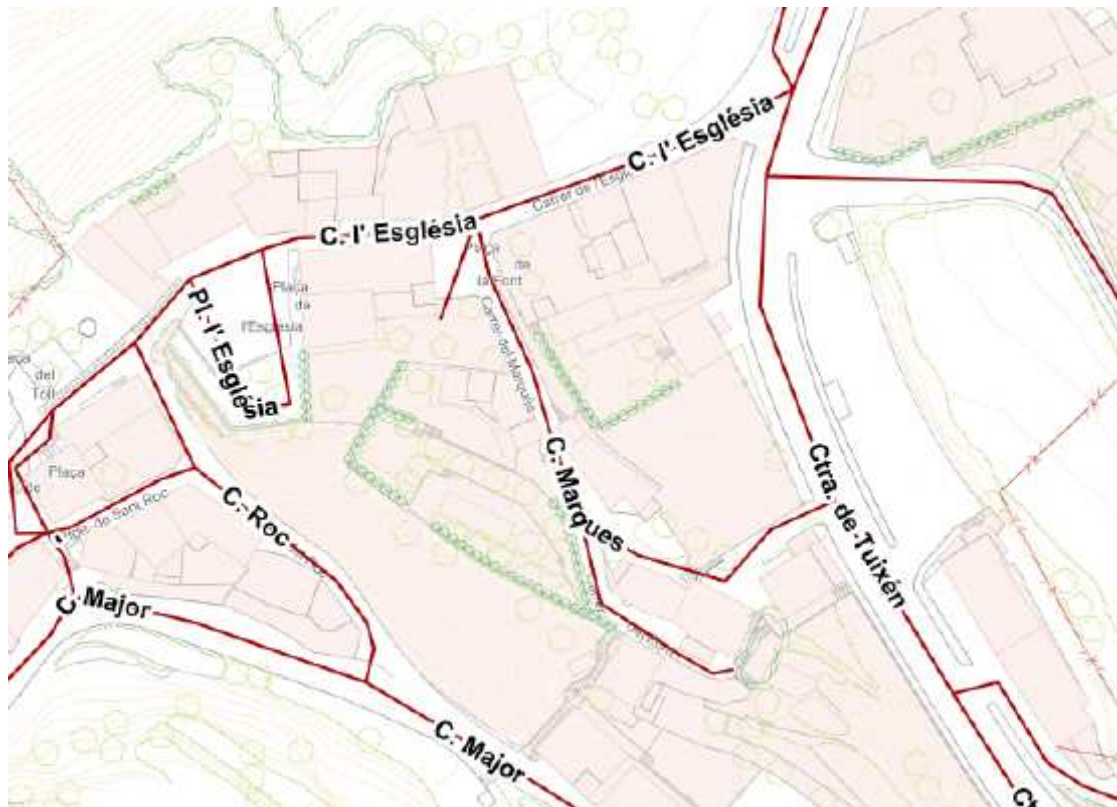
PLÀNOL UBICACIÓ








Ajuntament de La Coma i la Pedra


PLÀNOL UBICACIÓ





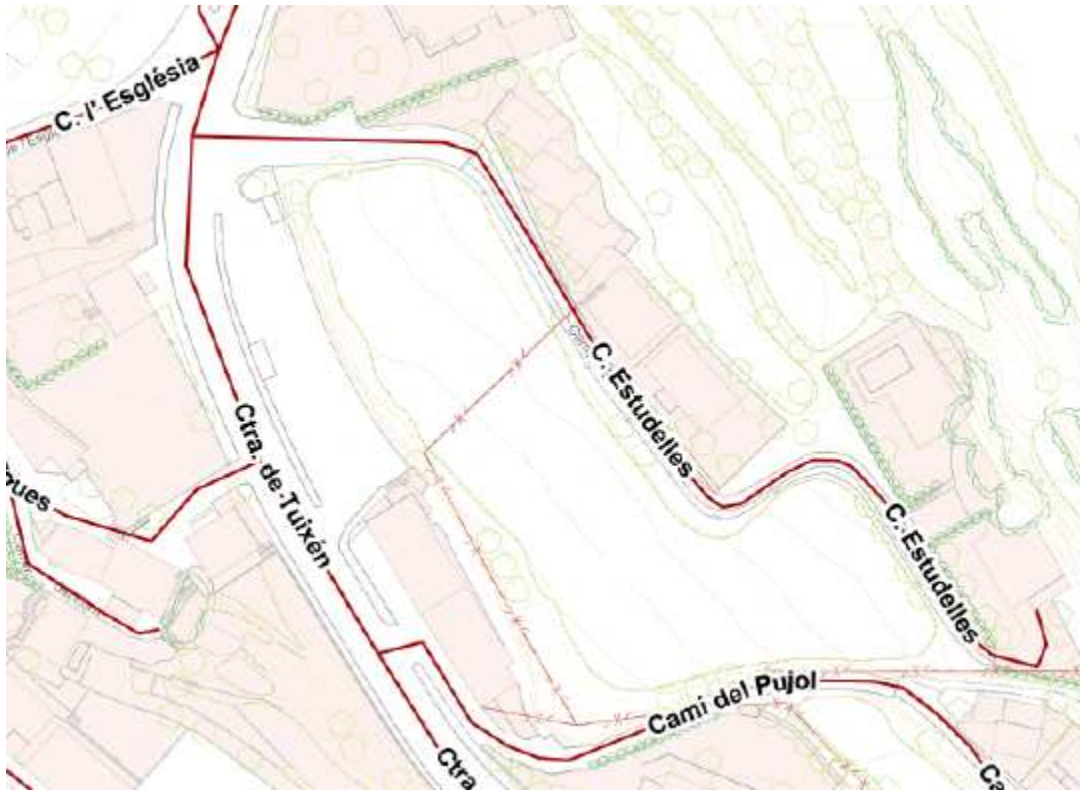
Ajuntament de La Coma i la Pedra


NOM	Estudelles		Nº	1201 02- C12
ICAL	2120			
CATEGORIA	Ús públic – Vials		ÚS	Carrer
Mesures aproximades		Coordenades UTM		
Superfície (m2)	658	Inici	Fi	
Llargària	188	383615.30 – 4670310.90	383731.19 – 4670230.46	
Amplària	3,5			
DADES DESCRIPTIVES				
Nucli	La Coma			
Paviment	Primer tram asfaltat resta grava			
Tipus	transitable			
Comentaris				
MOBILIARI URBÀ				
	Quantitat	tipus	imatge	
Bancs				
Papereres				
Jardineres				
Punts de llum	2	Vapor de mercuri 125W		
VALORACIÓ	658 x 46,55 x 0,6 x 0,3 = 5.513,38€			





Ajuntament de La Coma i la Pedra


PLÀNOL UBICACIÓ





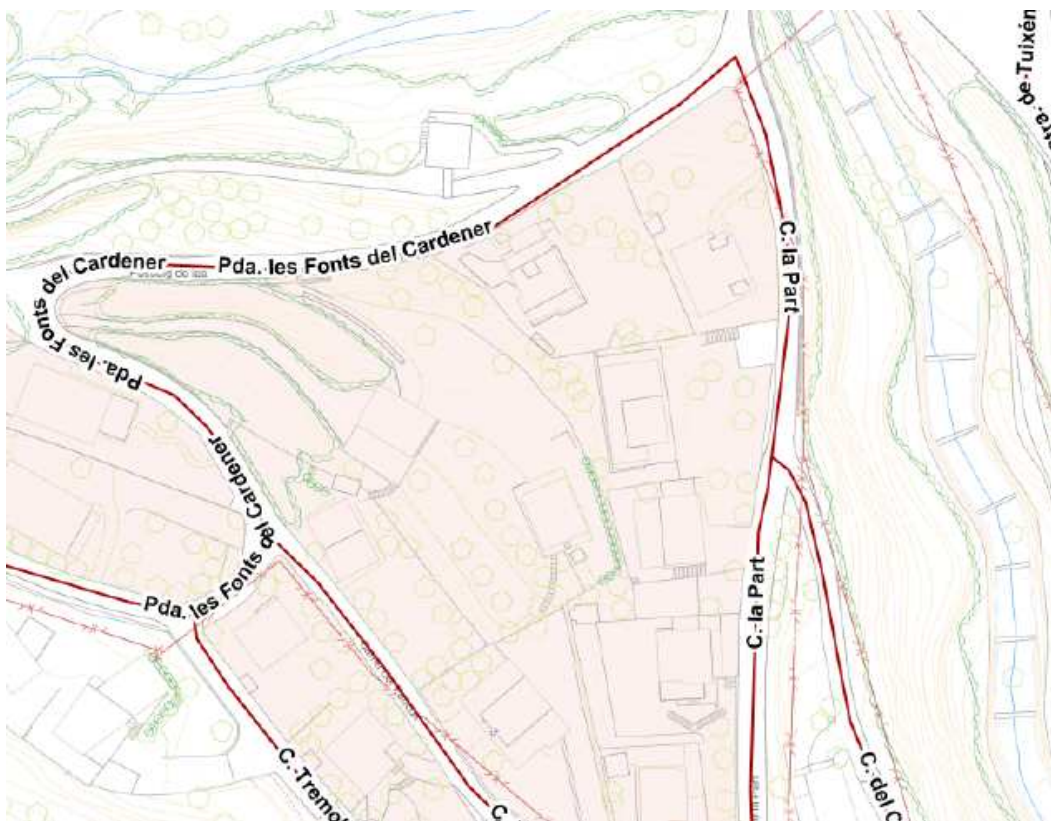
Ajuntament de La Coma i la Pedra


NOM	Pujada Fonts del Cardener		Nº	1201 02- C13
ICAL	2120			
CATEGORIA	Ús públic – Vials		ÚS	Carrer
Mesures Aproximades		Coordenades UTM		
Superfície (m2)	1699,5	Inici	Fi	
Llargària	309	382750.53 – 4670906.07	382923.70 – 4670982.41	
Amplària	5,5			
DADES DESCRIPTIVES				
Nucli	La Coma- Urbanització la Part			
Paviment	asfalt			
Tipus	transitable			
Comentaris				
MOBILIARI URBÀ				
	Quantitat	tipus	imatge	
Bancs	 	 	 	
Papereres	 	 	 	
Jardineres	 	 	 	
Punts de llum	4	Baix consum		
VALORACIÓ	1699,5 x 139,65 x 0,6 x 0,3= 42.720,33€			



Ajuntament de La Coma i la Pedra


PLÀNOL UBICACIÓ





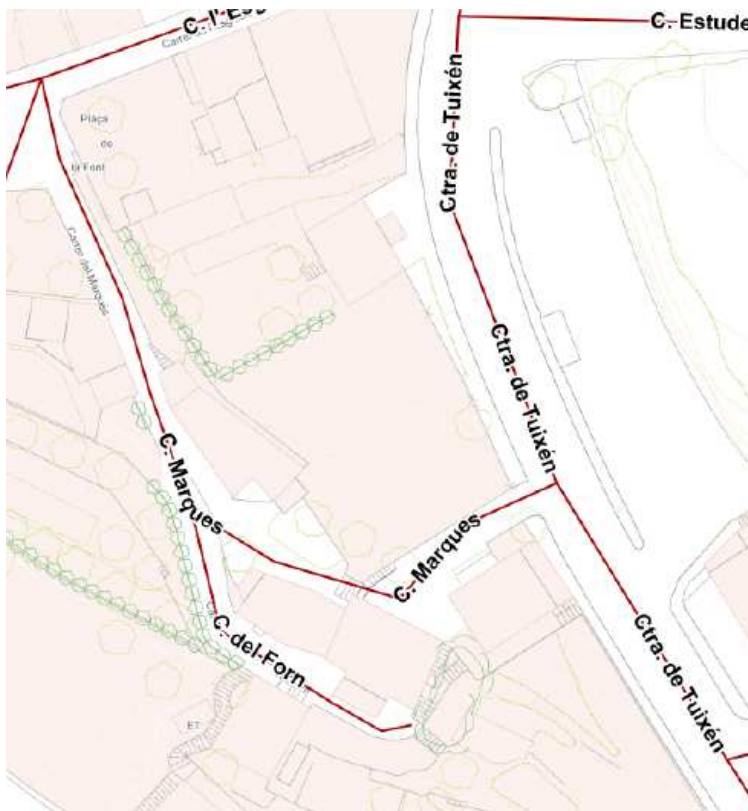
Ajuntament de La Coma i la Pedra


NOM	Forn	Nº	1201 02- C14
ICAL	2120		
CATEGORIA	Ús públic – Vials	ÚS	Carrer
Mesures Aproximades		Coordenades UTM	
Superfície (m2)	111	Inici	Fi
Llargària	37	383601.68 – 4670234.43	383578.66 – 4670255.86
Amplària	2-3,5		
DADES DESCRIPTIVES			
Nucli	La Coma		
Paviment	Lloses de pedra i formigó		
Tipus	transitable		
Comentaris			
MOBILIARI URBÀ			
	Quantitat	tipus	imatge
Bancs			
Papereres			
Jardineres	1	Carro artesanal	
Punts de llum	6	Baix consum	
VALORACIÓ	111 x 139,65 x 1 x 0,6=10.850,80€		



Ajuntament de La Coma i la Pedra

PLÀNOL UBICACIÓ





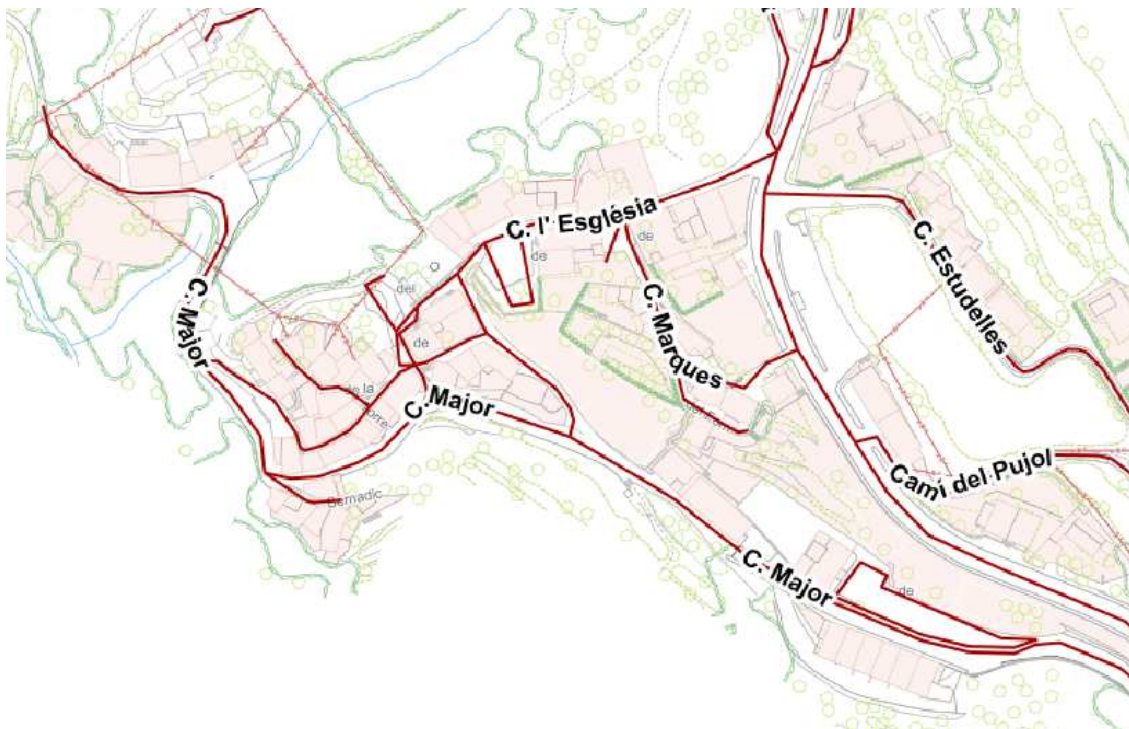
Ajuntament de La Coma i la Pedra


NOM	Major	Nº	1201 02- C15
ICAL	2120		
CATEGORIA	Ús públic – Vials	ÚS	Carrer
Mesures Aproximades		Coordenades UTM	
Superfície (m2)	2.585	Inici	Fi
Llargària	517	383693.49 – 4670164.58	383377.90 – 4670335.90
Amplària	4-5,5		
DADES DESCRIPTIVES			
Nucli	La Coma		
Paviment	Llambordins granitics i formigó		
Tipus	transitable		
Comentaris	Hi ha 3 fitxes annexes		
MOBILIARI URBÀ			
	Quantitat	tipus	imatge
Bancs	1	Mora	
Papereres	1+2	Metàl·lica taronja Salou	
Jardineres	5+2	artesanals	
Punts de llum	19 + 4	19 Pantalla fluorescent 2x58 3 Vapor de mercuri 125W	
VALORACIÓ	2585 x 139,65 x 1 x 0,6 = 216.597.15€		



Ajuntament de La Coma i la Pedra


PLÀNOL UBICACIÓ





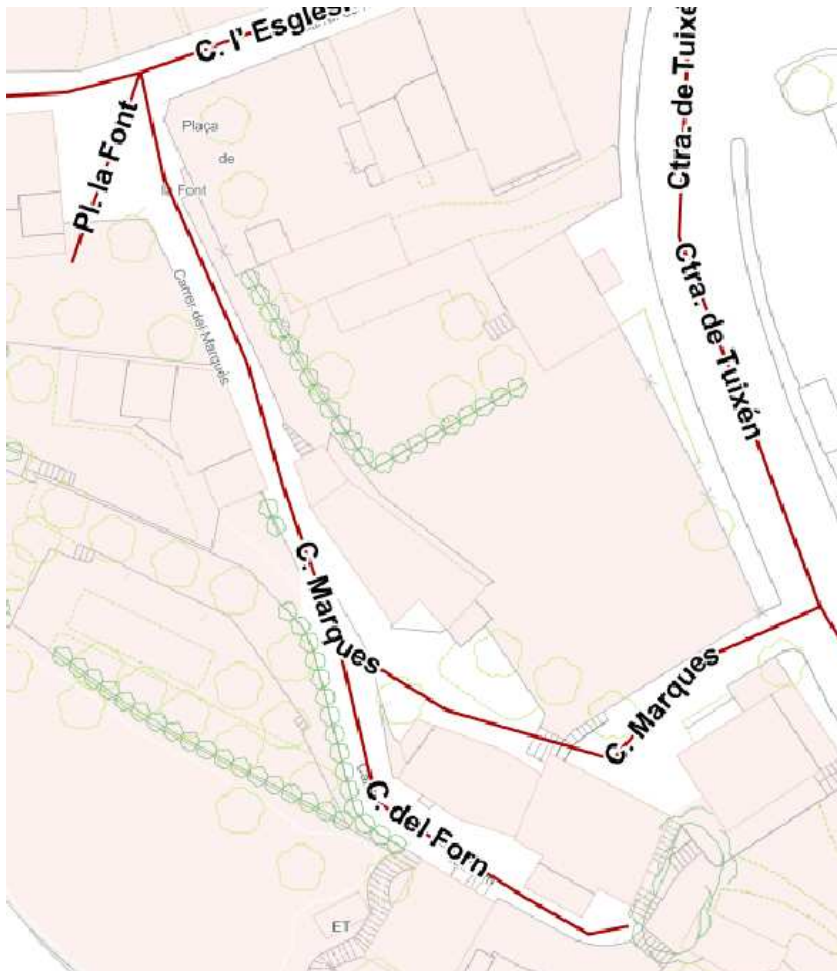
Ajuntament de La Coma i la Pedra


NOM	Marquès	Nº	1201 02- C16
ICAL	2120		
CATEGORIA	Ús públic – Vials	ÚS	Carrer
Mesures Aproximades		Coordenades UTM	
Superfície (m2)	288	Inici	Fi
Llargària	96	38356477 – 4670293.17	383615.43 – 4670259.17
Amplària	3-3,5		
DADES DESCRIPTIVES			
Nucli	La Coma		
Paviment	Lloses de pedra		
Tipus	transitable		
Comentaris			
MOBILIARI URBÀ			
	Quantitat	tipus	imatge
Bancs	2	Barcino	
Papereres	1	Taronja metàl·lica	
Jardineres	1	artesa	
Punts de llum	4	Baix consum	
VALORACIÓ	288 x 139,65 x 1 x 0,6 = 24.131,52€		



Ajuntament de La Coma i la Pedra

PLÀNOL UBICACIÓ





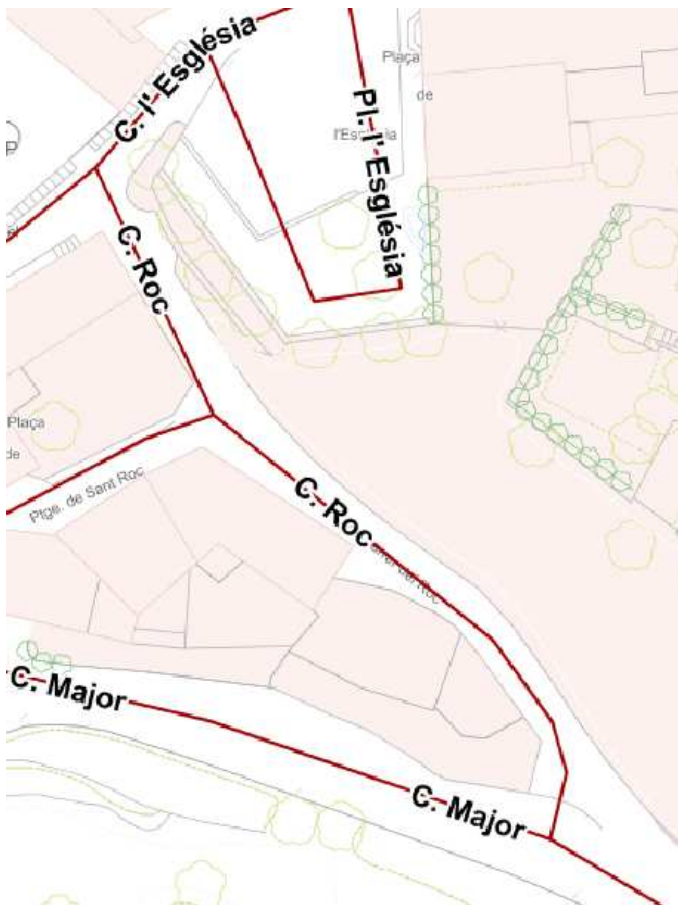
Ajuntament de La Coma i la Pedra


NOM	Roc	Nº	1201 02- C17
ICAL	2120		
CATEGORIA	Ús públic – Vials	ÚS	Carrer
Mesures Aproximades		Coordenades UTM	
Superfície (m2)	234,5	Inici	Fi
Llargària	67	383547.70 – 4670236.02	383511.58 – 4670280.47
Amplària	3,5		
DADES DESCRIPTIVES			
Nucli	La Coma		
Paviment	Llambordins granitics i formigó		
Tipus	transitable		
Comentaris			
MOBILIARI URBÀ			
	Quantitat	tipus	imatge
Bancs			
Papereres			
Jardineres	1	Carro artesanal	
Punts de llum	8	Baix consum	
VALORACIÓ	234,5 x 139,65 x 1 x 0,6 = 19.648,75€		



Ajuntament de La Coma i la Pedra


PLÀNOL UBICACIÓ








Ajuntament de La Coma i la Pedra

NOM	Ros	Nº	1201 02- C18
ICAL	2120		
CATEGORIA	Ús públic – Vials	ÚS	Carrer
Mesures Aproximades		Coordenades UTM	
Superfície (m2)	279	Inici	Fi
Llargària	93	383491.61 – 4670253.88	383430.36 – 4670256.92
Amplària	2,5-3,5		
DADES DESCRIPTIVES			
Nucli	La Coma		
Paviment	Llambordins granitics i formigó		
Tipus	peatonal		
Comentaris			
MOBILIARI URBÀ			
	Quantitat	tipus	imatge
Bancs	2	Mora	
Papereres	X	X	X
Jardineres	1	Carro artesanal	
Punts de llum	1+ 3+3+3	1 pantalla fluorescent 2x58 3 baix consum 3 ulls de bou paret i 3 ulls de bou terra	



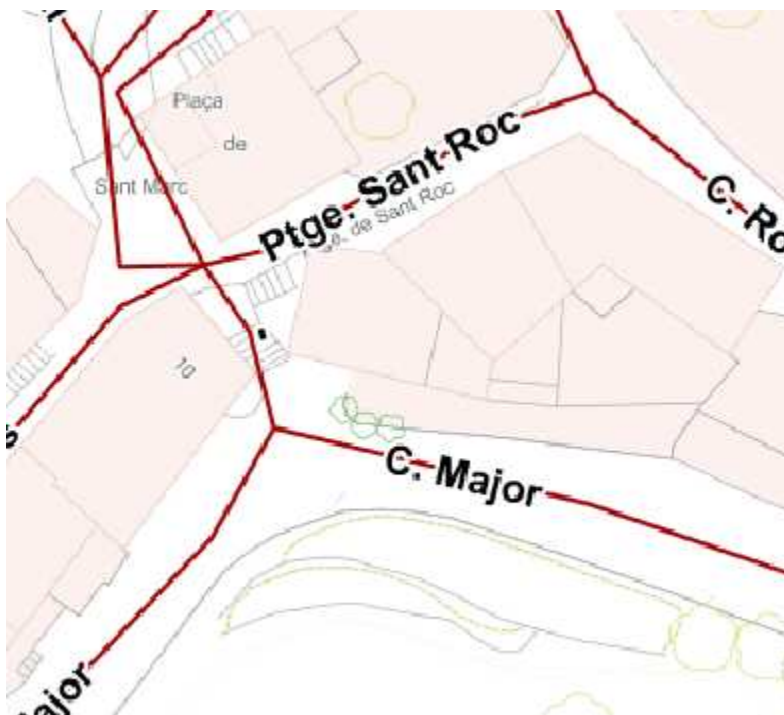
Ajuntament de La Coma i la Pedra


NOM	Plaça Sant Marc	Nº	1201 02- C19
ICAL	2120		
CATEGORIA	Ús públic – Vials	ÚS	Plaça
Mesures Aproximades		Coordenades UTM	
Superfície (m2)	43,5	383492.53 – 4670257.45	
DADES DESCRIPTIVES			
Nucli	La Coma		
Paviment	Llambordins granitics i formigó		
Tipus	transitable		
Comentaris			
MOBILIARI URBÀ			
	Quantitat	tipus	imatge
Bancs	 	 	
Papereres	 	 	
Jardineres	 	 	
Punts de llum	2	Baix consum	
VALORACIÓ	43,5 x 139,65 x 1 x 0,6 =3.644,86€		



Ajuntament de La Coma i la Pedra

PLÀNOL UBICACIÓ





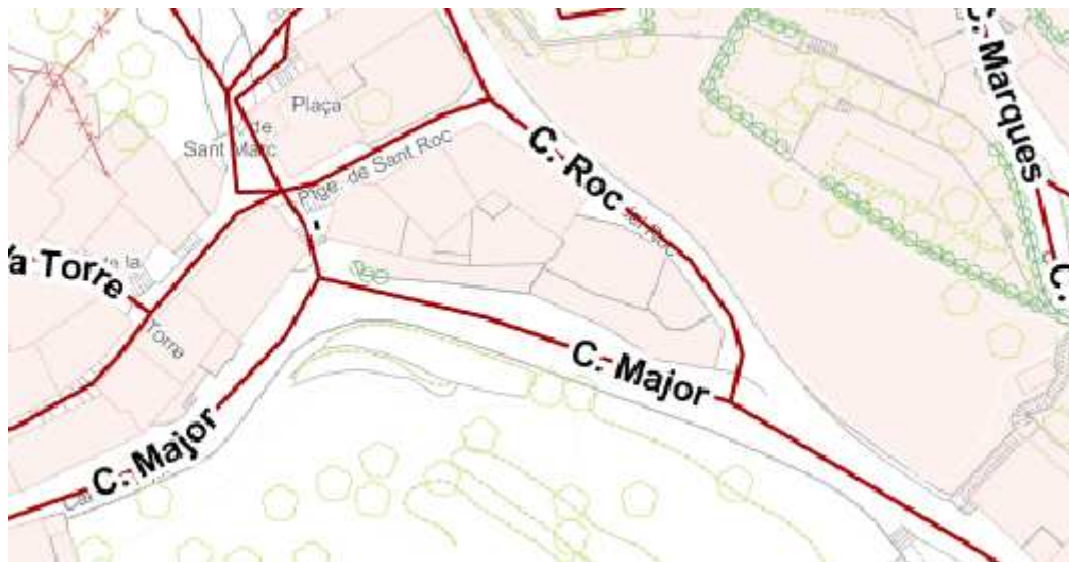
Ajuntament de La Coma i la Pedra


NOM	Passatge de Sant Roc		Nº	1201 02- C20
ICAL	2120			
CATEGORIA	Ús públic – Vials		ÚS	Carrer
Mesures Aproximades		Coordenades UTM		
Superfície (m2)	75	Inici	Fi	
Llargària	25	383517.67 – 4670265.92	383498.36 – 4670256.39	
Amplària	3-3,5			
DADES DESCRIPTIVES				
Nucli	La Coma			
Paviment	Lloses de pedra i empedrat			
Tipus	transitable			
Comentaris				
MOBILIARI URBÀ				
	Quantitat	tipus	imatge	
Bancs				
Papereres				
Jardineres				
Punts de llum				
VALORACIÓ	75 x 139,65 x 0,8 x 0,6 = 5.027,4 €			





Ajuntament de La Coma i la Pedra


PLÀNOL UBICACIÓ





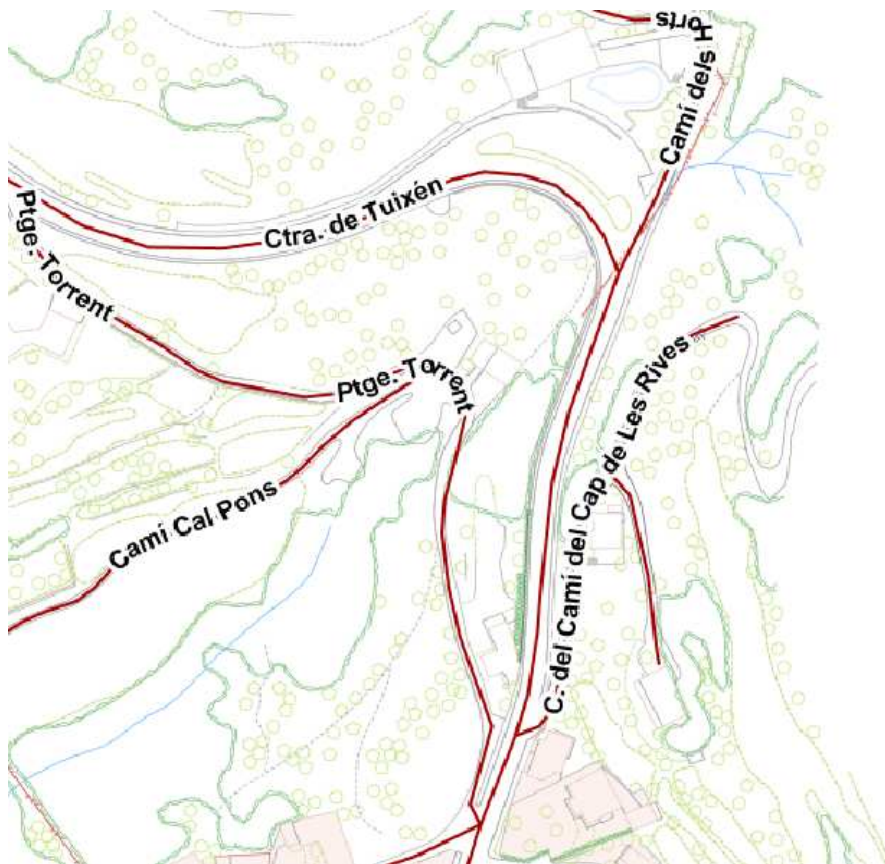
Ajuntament de La Coma i la Pedra

NOM	Passatge del Torrent		Nº	1201 02- C21
ICAL	2120			
CATEGORIA	Ús públic – Vials		ÚS	Carrer
Mesures Aproximades		Coordenades UTM		
Superfície (m2)	1.074,5	Inici	Fi	
Llargària	307	383608.18 – 4670330.70	383470.63 – 4670512.13	
Amplària	3,5			
DADES DESCRIPTIVES				
Nucli	La Coma			
Paviment	grava			
Tipus	transitable			
Comentaris				
MOBILIARI URBÀ				
	Quantitat	tipus	imatge	
Bancs				
Papereres				
Jardineres				
Punts de llum	2	Vapor de mercuri 125W		
VALORACIÓ	1074,5 x 46 x 0,6 x 0,3 = 8.896,86€			





Ajuntament de La Coma i la Pedra


PLÀNOL UBICACIÓ





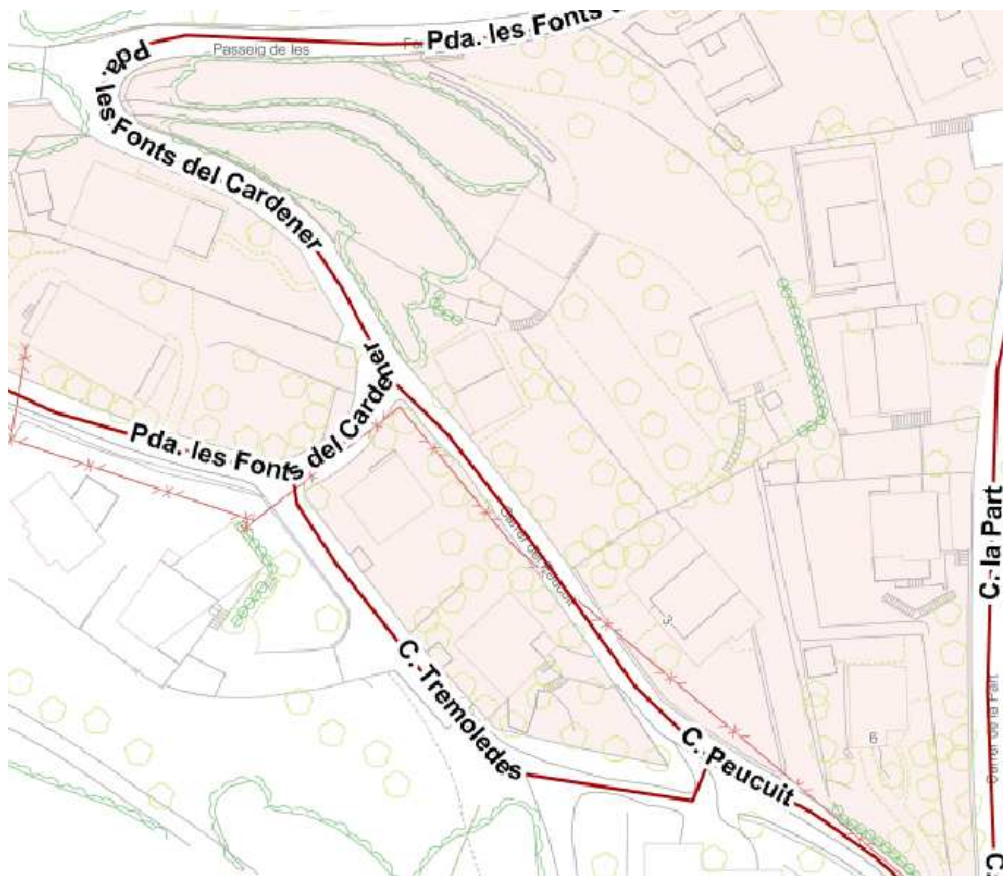
Ajuntament de La Coma i la Pedra


NOM	Tremoledes		Nº	1201 02- C22
ICAL	2120			
CATEGORIA	Ús públic – Vials		ÚS	Carrer
Mesures Aproximades		Coordenades UTM		
Superfície (m2)	409,5	Inici	Fi	
Llargària	91	382821.70 – 4670877.76	382883.75 – 4670834.37	
Amplària	4,5			
DADES DESCRIPTIVES				
Nucli	La Coma – Urbanització la Parta			
Paviment	Formigó			
Tipus	transitable			
Comentaris				
MOBILIARI URBÀ				
	Quantitat	tipus	imatge	
Bancs				
Papereres				
Jardineres				
Punts de llum	4	Baix consum		
VALORACIÓ	409,5 x 139,65 x 0,8 x 0,8= 36.599,47€			






Ajuntament de La Coma i la Pedra

PLÀNOL UBICACIÓ





Ajuntament de La Coma i la Pedra


NOM	Carretera de Tuixent		Nº	1201 02- C23
ICAL	2120			
CATEGORIA	Ús públic – Vials		ÚS	Carretera
Mesures Aproximades		Coordenades UTM		
Superfície (m2)	11.319	Inici	Fi	
Llargària	1617	383756.06 – 4670065.23	382926.20 -4671174.11	
Amplària	7			
DADES DESCRIPTIVES				
Nucli	La Coma			
Paviment	Asfalt			
Tipus	transitable			
Comentaris	Hi ha una fitxa annexa			
MOBILIARI URBÀ				
	Quantitat	tipus	imatge	
Bancs	6	artèsà		
Papereres	2 (cal nin)	Taronges metàl·liques		
Jardineres				
Punts de llum	51	LED 30W		
VALORACIÓ	11.319 x 139,65 x 0,8 x 0,3 = 379.367,60 €			



Ajuntament de La Coma i la Pedra



PLÀNOL UBICACIÓ






Ajuntament de La Coma i la Pedra

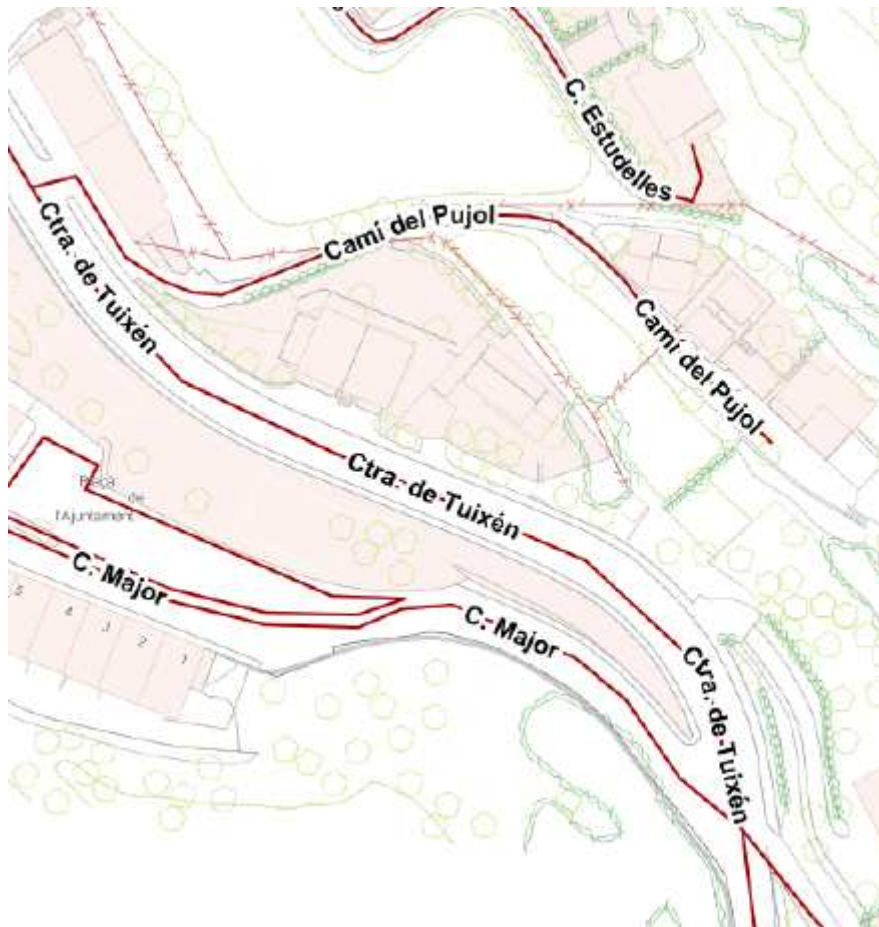
--

NOM	Camí del Pujol		Nº	1201 04- C6
ICAL	2120			
CATEGORIA	Ús públic – Vials		ÚS	camí
Mesures Aproximades		Coordenades UTM		
Superfície (m2)	352,5	Inici	Fi	
Llargària	141	383641.50 – 4670232.45	383752.22 -4670190.25	
Amplària	2,5-3			
DADES DESCRIPTIVES				
Nucli	La Coma			
Paviment	50% Formigó- 50% grava			
Tipus	transitable			
Comentaris				
MOBILIARI URBÀ				
	Quantitat	tipus	imatge	
Bancs				
Papereres				
Jardineres				
Punts de llum	2	Vapor de mercuri 125W		
VALORACIÓ	352,5 x 139,65 x 0,6 x 0,3= 8.860,79€			



Ajuntament de La Coma i la Pedra


PLÀNOL UBICACIÓ








Ajuntament de La Coma i la Pedra

NOM	Boïga gran	Nº	1201 02- PC1
ICAL	2120		
CATEGORIA	Ús públic – Vials	ÚS	Carrer
Mesures Aproximades		Coordenades UTM	
Superfície (m2)	1.155	Inici	Fi
Llargària	231	381790.63 – 4669306.19	381889.38 – 4669103.69
Amplària	5		
DADES DESCRIPTIVES			
Nucli	Port del Comte (sector I)		
Paviment	asfalt		
Tipus	transitable		
Comentaris			
MOBILIARI URBÀ			
	Quantitat	tipus	imatge
Bancs			
Papereres			
Jardineres			
Punts de llum	9	Let 31W	
VALORACIÓ	1.155 x 139,65 x 0,6 x 0,3 = 29.033,23€		



Ajuntament de La Coma i la Pedra


NOM	Bosc Berlà	Nº	1201 02- PC2
ICAL	2120		
CATEGORIA	Ús públic – Vials	ÚS	Carrer
Mesures Aproximades		Coordenades UTM	
Superfície (m2)	1.501,5	Inici	Fi
Llargària	231	381066.32 – 4671471.59	381124.52 – 4671217.26
Amplària	6,5		
DADES DESCRIPTIVES			
Nucli	Port del Comte (sector IV)		
Paviment	asfalt		
Tipus	transitable		
Comentaris			
MOBILIARI URBÀ			
	Quantitat	tipus	imatge
Bancs			
Papereres			
Jardineres			
Punts de llum	10	VSAP 150W	
VALORACIÓ	1.501,5 x 139,65 x 0,6 x 0,6 = 75.486,41€		





**Ajuntament de
La Coma i la Pedra**


PLÀNOL UBICACIÓ








Ajuntament de La Coma i la Pedra

NOM	Bosc de la Serra	Nº	1201 02- PC3
ICAL	2120		
CATEGORIA	Ús públic – Vials	ÚS	Avinguda
Mesures Aproximades		Coordenades UTM	
Superfície (m2)	4.312	Inici	Fi
Llargària	308	381425.57 – 4670262.47	381615.32 – 4670478.22
Amplària	14		
DADES DESCRIPTIVES			
Nucli	Port del Comte (sector III)		
Paviment	Asfalt		
Tipus	transitable		
Comentaris			
MOBILIARI URBÀ			
	Quantitat	tipus	imatge
Bancs			
Papereres			
Jardineres			
Punts de llum	7	LED 31 W	
VALORACIÓ	4.312 x 139,65 x 0,8 x 0,6 = 289.041,98€		



Ajuntament de La Coma i la Pedra


NOM	Cabanella	Nº	1201 02- PC4
ICAL	2120		
CATEGORIA	Ús públic – Vials	ÚS	carrer
Mesures Aproximades		Coordenades UTM	
Superfície (m2)	1781	Inici	Fi
Llargària	274	381073.86 – 4671461.40	381194.24 – 4671234.98
Amplària	6,5		
DADES DESCRIPTIVES			
Nucli	Port del Comte (IV)		
Paviment	asfalt		
Tipus	transitable		
Comentaris			
MOBILIARI URBÀ			
	Quantitat	tipus	imatge
Bancs			
Papereres			
Jardineres			
Punts de llum	11	VSAP 150W	
VALORACIÓ	1.781 x 139,65 x 0,6 x 0,6 =89.537,99€		





**Ajuntament de
La Coma i la Pedra**


PLÀNOL UBICACIÓ





Ajuntament de La Coma i la Pedra


NOM	Pujada Camp de Golf		Nº	1201 02- PC5
ICAL	2120			
CATEGORIA	Ús públic – Vials		ÚS	carrer
Mesures Aproximades		Coordenades UTM		
Superfície (m2)	2.500	Inici	Fi	
Llargària	400	380667.03 – 4670463.61	380754.03 – 4670280.86	
Amplària	6,5			
DADES DESCRIPTIVES				
Nucli	Port del Comte			
Paviment	Asfalt			
Tipus	transitable			
Comentaris				
MOBILIARI URBÀ				
	Quantitat	tipus	imatge	
Bancs				
Papereres				
Jardineres				
Punts de llum	12	Vapor de sodi 150W		
VALORACIÓ	2.500 x 139,65 x 0,8 x 0,3 =83.790€			





**Ajuntament de
La Coma i la Pedra**


PLÀNOL UBICACIÓ





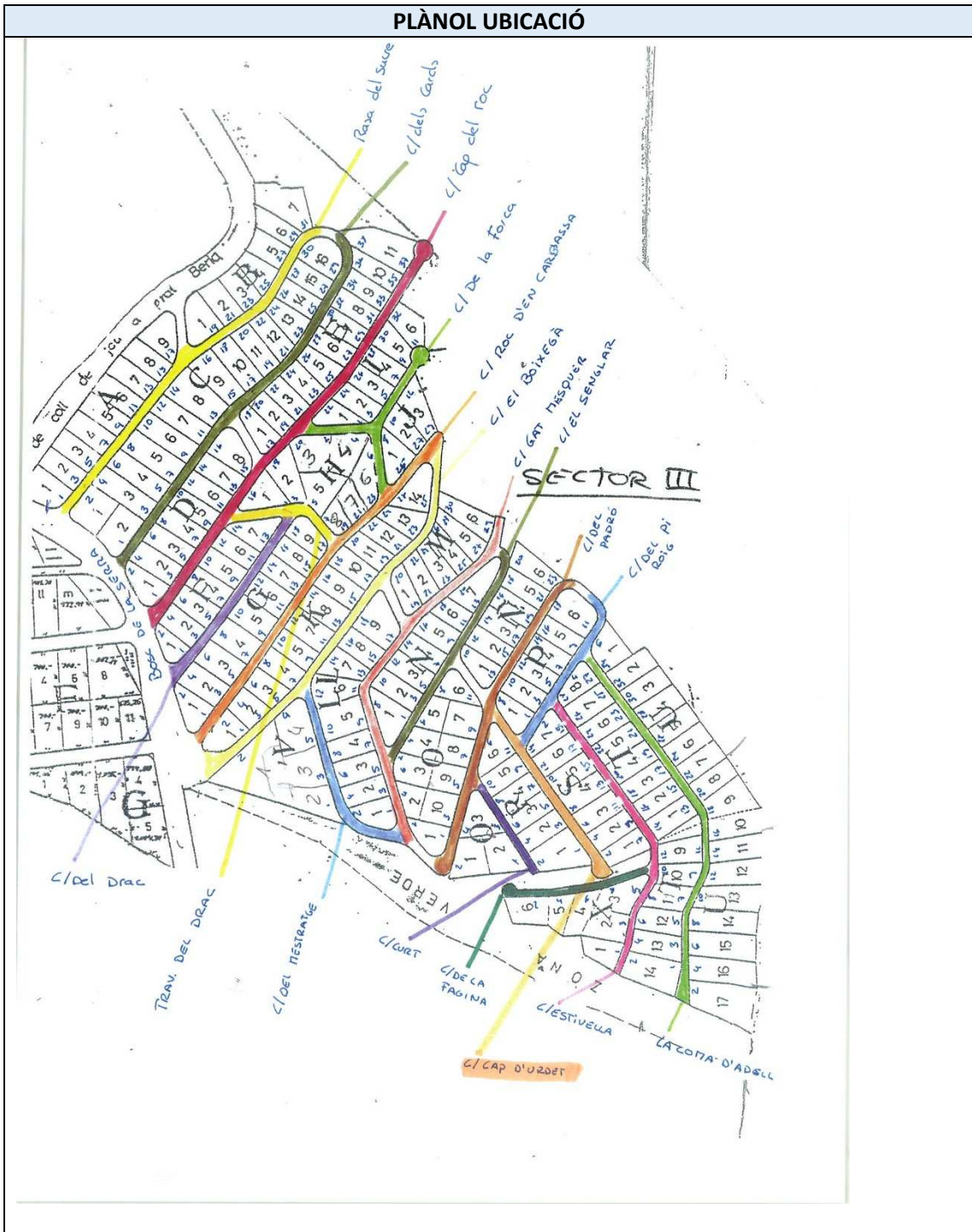
Ajuntament de La Coma i la Pedra


NOM	Cap d'Urdet	Nº	1201 02- PC6
ICAL	2120		
CATEGORIA	Ús públic – Vials	ÚS	carrer
Mesures Aproximades		Coordenades UTM	
Superfície (m2)	1.410	Inici	Fi
Llargària	235	381475.32 – 4670683.72	381626.57 – 4670854.72
Amplària	6		
DADES DESCRIPTIVES			
Nucli	Port del comte (sector III)		
Paviment	grava		
Tipus	Transitable		
Comentaris			
MOBILIARI URBÀ			
	Quantitat	tipus	imatge
Bancs			
Papereres			
Jardineres			
Punts de llum	7	Vapor mercuri 125W	
VALORACIÓ	1.410 x 46,55x 0,6 x 0,3 = 11.814,39 €		





Ajuntament de La Coma i la Pedra


PLÀNOL UBICACIÓ






Ajuntament de La Coma i la Pedra

NOM	Cap de roc	Nº	1201 02- PC7
ICAL	2120		
CATEGORIA	Ús públic – Vials	ÚS	carrer
Mesures Aproximades		Coordenades UTM	
Superfície (m2)	2.863	Inici	Fi
Llargària	409	381503.22 – 4670417.00	381141.67 – 4670576.67
Amplària	7		
DADES DESCRIPTIVES			
Nucli	Port del Comte (sector III)		
Paviment	grava		
Tipus	transitable		
Comentaris			
MOBILIARI URBÀ			
	Quantitat	tipus	imatge
Bancs			
Papereres			
Jardineres			
Punts de Ilum	8	Vapor mercuri	
VALORACIÓ	2.836 x 46,55 x 0,6 x 0,3= 23.762,84€		






**Ajuntament de
La Coma i la Pedra**

PLÀNOL UBICACIÓ



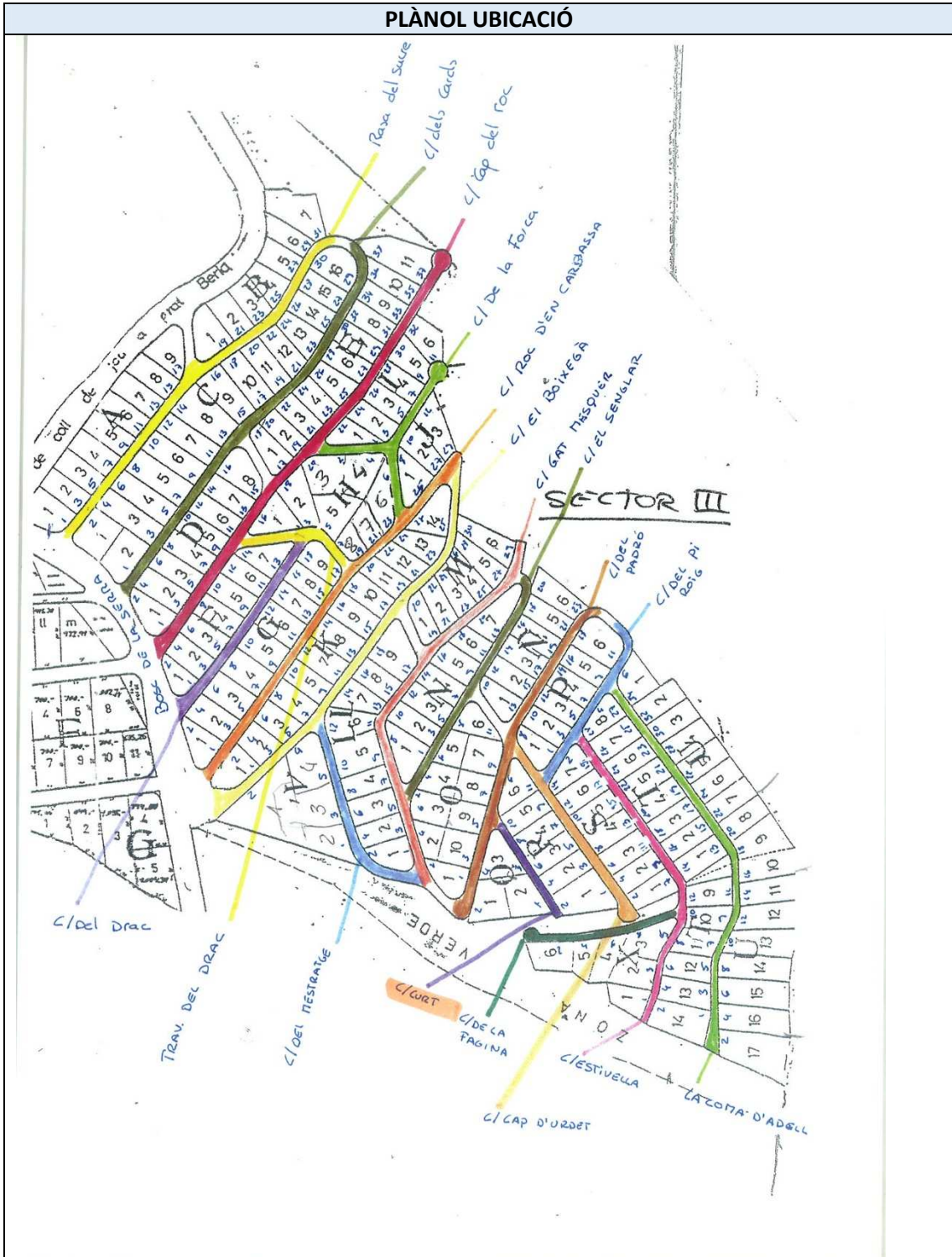
Ajuntament de La Coma i la Pedra


NOM	curt	Nº	1201 02- P8
ICAL	2120		
CATEGORIA	Ús públic – Vials	ÚS	carrer
Mesures Aproximades		Coordenades UTM	
Superfície (m2)	520	Inici	Fi
Llargària	104	381568.32 – 4670725.22	381638.32 – 4670799.72
Amplària	5		
DADES DESCRIPTIVES			
Nucli	Port del Comte (sector III)		
Paviment	grava		
Tipus	Transitable		
Comentaris			
MOBILIARI URBÀ			
	Quantitat	tipus	imatge
Bancs			
Papereres			
Jardineres			
Punts de llum	4	Vapor mercuri	
VALORACIÓ	520 x 46,55 x 0,6 x 0,3= 4.357,08€		



Ajuntament de La Coma i la Pedra


PLÀNOL UBICACIÓ








Ajuntament de La Coma i la Pedra

NOM	De la Clota		Nº	1201 02- PC9
ICAL	2120			
CATEGORIA	Ús públic – Vials		ÚS	carrer
Mesures Aproximades		Coordenades UTM		
Superfície (m2)	4.135	Inici	Fi	
Llargària	827	381989.84 – 4669568.71		382368.88 – 4668970.44
Amplària	5			
DADES DESCRIPTIVES				
Nucli	Port del Comte (sector II)			
Paviment	asfalt			
Tipus	transitable			
Comentaris				
MOBILIARI URBÀ				
	Quantitat	tipus	imatge	
Bancs				
Papereres				
Jardineres				
Punts de llum	17	Vapor mercuri 125 W		
VALORACIÓ	4.135 x 139,65 x 0,6 x 0,3 = 103.941,49€			



Ajuntament de La Coma i la Pedra


NOM	De la Fagina		Nº	1201 02- PC10
ICAL	2120			
CATEGORIA	Ús públic – Vials		ÚS	carrer
Mesures Aproximades		Coordenades UTM		
Superfície (m2)	600	Inici	Fi	
Llargària	120	381614.07 – 4670891.47		381662.57 – 4670784.47
Amplària	5			
DADES DESCRIPTIVES				
Nucli	Port del Comte (sector III)			
Paviment	grava			
Tipus	transitable			
Comentaris				
MOBILIARI URBÀ				
	Quantitat	tipus	imatge	
Bancs	 	 	 	
Papereres	 	 	 	
Jardineres	 	 	 	
Punts de Ilum	5	Vapor mercuri 125W		
VALORACIÓ	600 x 46,55 x 0,6 x 0,3= 5.027,4€			



Ajuntament de La Coma i la Pedra



PLÀNOL UBICACIÓ






Ajuntament de La Coma i la Pedra

--

NOM	De la Forca		Nº	1201 02- PC11
ICAL	2120			
CATEGORIA	Ús públic – Vials		ÚS	Carrer
Mesures Aproximades		Coordenades UTM		
Superfície (m2)	1.498	Inici	Fi	
Llargària	214	381315.68 – 4670498.38	381356.29 – 4670591.51	
Amplària	7		381225.19 – 4670595.88	
DADES DESCRIPTIVES				
Nucli	Port del Comte (sector III)			
Paviment	grava			
Tipus	transitable			
Comentaris				
MOBILIARI URBA				
	Quantitat	tipus	imatge	
Bancs	 	 	 	
Papereres	 	 	 	
Jardineres	 	 	 	
Punts de llum	6	Vapor mercuri 125W		
VALORACIÓ	1.498 x 46,55 x 0,6 x 0,3= 12.551,74€			





Ajuntament de La Coma i la Pedra


PLÀNOL UBICACIÓ








Ajuntament de La Coma i la Pedra

NOM	De la Gineta		Nº	1201 02- PC12
ICAL	2120			
CATEGORIA	Ús públic – Vials		ÚS	carrer
Mesures Aproximades		Coordenades UTM		
Superfície (m2)	460	Inici	Fi	
Llargària	92	382109.38 – 4669327.94	382167.88 – 4669212.44	
Amplària	5			
DADES DESCRIPTIVES				
Nucli	Port del Comte (sector II)			
Paviment	Asfalt			
Tipus	transitable			
Comentaris				
MOBILIARI URBÀ				
	Quantitat	tipus	imatge	
Bancs				
Papereres				
Jardineres				
Punts de llum	4	Vapor mercuri 125W		
VALORACIÓ	460 x 139,65 x 0,6 x 0,3= 11.563,02€			




Ajuntament de La Coma i la Pedra

NOM	De la Llebre		Nº	1201 02- PC13
ICAL	2120			
CATEGORIA	Ús públic – Vials		ÚS	carrer
Mesures Aproximades		Coordenades UTM		
Superfície (m2)	1.695	Inici	Fi	
Llargària	339	382125.63 – 4669183.69	382055.88 – 4669450.19	
Amplària	5			
DADES DESCRIPTIVES				
Nucli	Port del Comte (sector II)			
Paviment	Asfalt			
Tipus	transitable			
Comentaris				
MOBILIARI URBA				
	Quantitat	tipus	imatge	
Bancs				
Papereres				
Jardineres				
Punts de llum	11	Vapor mercuri 125W		
VALORACIÓ	1.695 x 139,65 x 0,6 x 0,3= 42.607,21€			



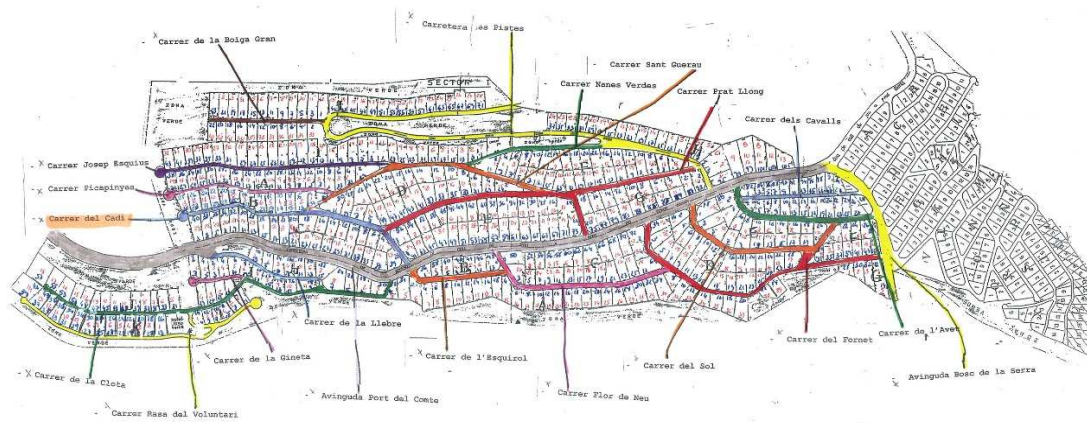
Ajuntament de La Coma i la Pedra


NOM	Del Cadí		Nº	1201 02- PC14
ICAL	2120			
CATEGORIA	Ús públic – Vials		ÚS	carrer
Mesures Aproximades		Coordenades UTM		
Superfície (m2)	4.518	Inici	Fi	
Llargària	502	381940.49 – 4669573.21	382065.63 -4669139.69	
Amplària	9			
DADES DESCRIPTIVES				
Nucli	Port del Comte (sector I)			
Paviment	Primer tram asfalt, resta grava			
Tipus	transitable			
Comentaris				
MOBILIARI URBÀ				
	Quantitat	tipus	imatge	
Bancs				
Papereres				
Jardineres				
Punts de llum	13 + 7	Leds ruud Lighting 37W + vapor mercuri 125W		
VALORACIÓ	4.518 x 139,65 x 0,6 x 0,3 = 113.568,96€			





Ajuntament de La Coma i la Pedra


PLÀNOL UBICACIÓ





Ajuntament de La Coma i la Pedra


NOM	Del Drac		Nº	1201 02- PC15
ICAL	2120			
CATEGORIA	Ús públic – Vials		ÚS	carrer
Mesures Aproximades		Coordenades UTM		
Superfície (m2)	721,5	Inici	Fi	
Llargària	111	381553.82 – 4670441.47	381378.82 – 4670519.47	
Amplària	6,5			
DADES DESCRIPTIVES				
Nucli	Port del Comte (sector III)			
Paviment	grava			
Tipus	transitable			
Comentaris	Per urbanitzar			
MOBILIARI URBÀ				
	Quantitat	tipus	imatge	
Bancs				
Papereres				
Jardineres				
Punts de llum	6	Vapor mercuri 125W		
VALORACIÓ	721,5 x 46,55 x 0,6 x 0,4= 6.045,44€			





Ajuntament de La Coma i la Pedra


PLÀNOL UBICACIÓ





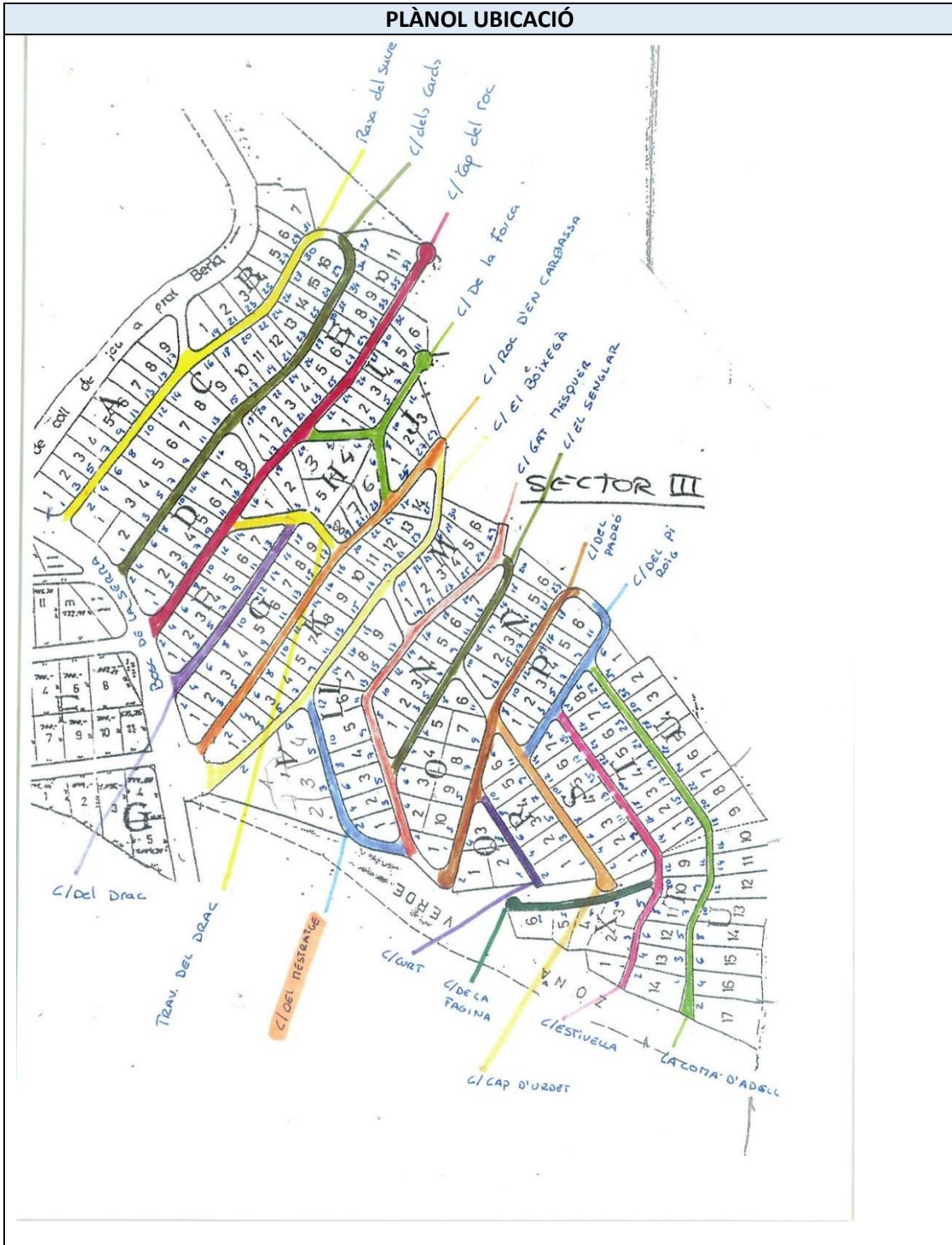
Ajuntament de La Coma i la Pedra


NOM	Passatge del Mestratge	Nº	1201 02- PC16
ICAL	2120		
CATEGORIA	Ús públic – Vials	ÚS	Carrer
Mesures Aproximades		Coordenades UTM	
Superfície (m2)	1253	Inici	Fi
Llargària	179	381533.82 – 4670560.97	381634.82 – 4670682.22
Amplària	7		
DADES DESCRIPTIVES			
Nucli	Port del Comte (sector III)		
Paviment	grava		
Tipus	transitable		
Comentaris			
MOBILIARI URBÀ			
	Quantitat	tipus	imatge
Bancs			
Papereres			
Jardineres			
Punts de llum	9	Vapor mercuri 125W	
VALORACIÓ	1.253 x 46,55 x 0,6 x 0,3= 10.498,88€		





Ajuntament de La Coma i la Pedra


PLÀNOL UBICACIÓ





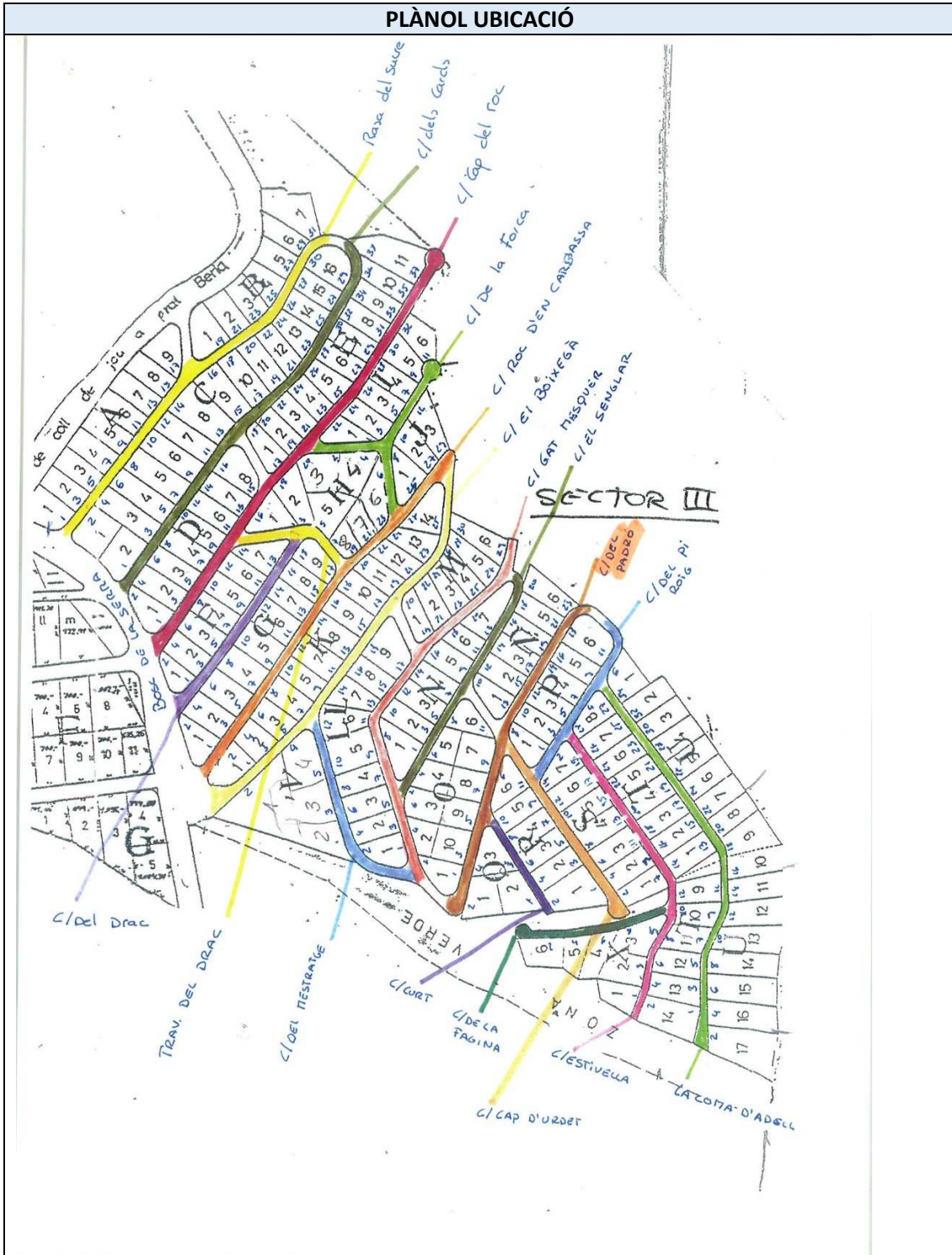
Ajuntament de La Coma i la Pedra


NOM	Del Padró	Nº	1201 02- PC17
ICAL	2120		
CATEGORIA	Ús públic – Vials	ÚS	carrer
Mesures Aproximades		Coordenades UTM	
Superfície (m2)	1602	Inici	Fi
Llargària	267	381535.79 – 4670757.77	381384.79 – 4670768.52
Amplària	6		
DADES DESCRIPTIVES			
Nucli	Port del Comte (sector III)		
Paviment	grava		
Tipus	transitable		
Comentaris			
MOBILIARI URBÀ			
	Quantitat	tipus	imatge
Bancs			
Papereres			
Jardineres			
Punts de llum	11	Vapor mercuri 125W	
VALORACIÓ	1.602 x 46,55 x 0,6 x 0,3 = 13.423,15 €		



Ajuntament de La Coma i la Pedra

PLÀNOL UBICACIÓ






Ajuntament de La Coma i la Pedra


--

NOM	Del Pi roig	Nº	1201 02- PC18
ICAL	2120		
CATEGORIA	Ús públic – Vials	ÚS	Carrer
Mesures Aproximades		Coordenades UTM	
Superfície (m2)	1.074	Inici	Fi
Llargària	179	381534.54 - 4670759.02	381387.29 – 4670776.77
Amplària	6		


DADES DESCRIPTIVES

Nucli	Port del Comte (sector III)	
Paviment	grava	
Tipus	Transitable	
Comentaris		

MOBILIARI URBÀ

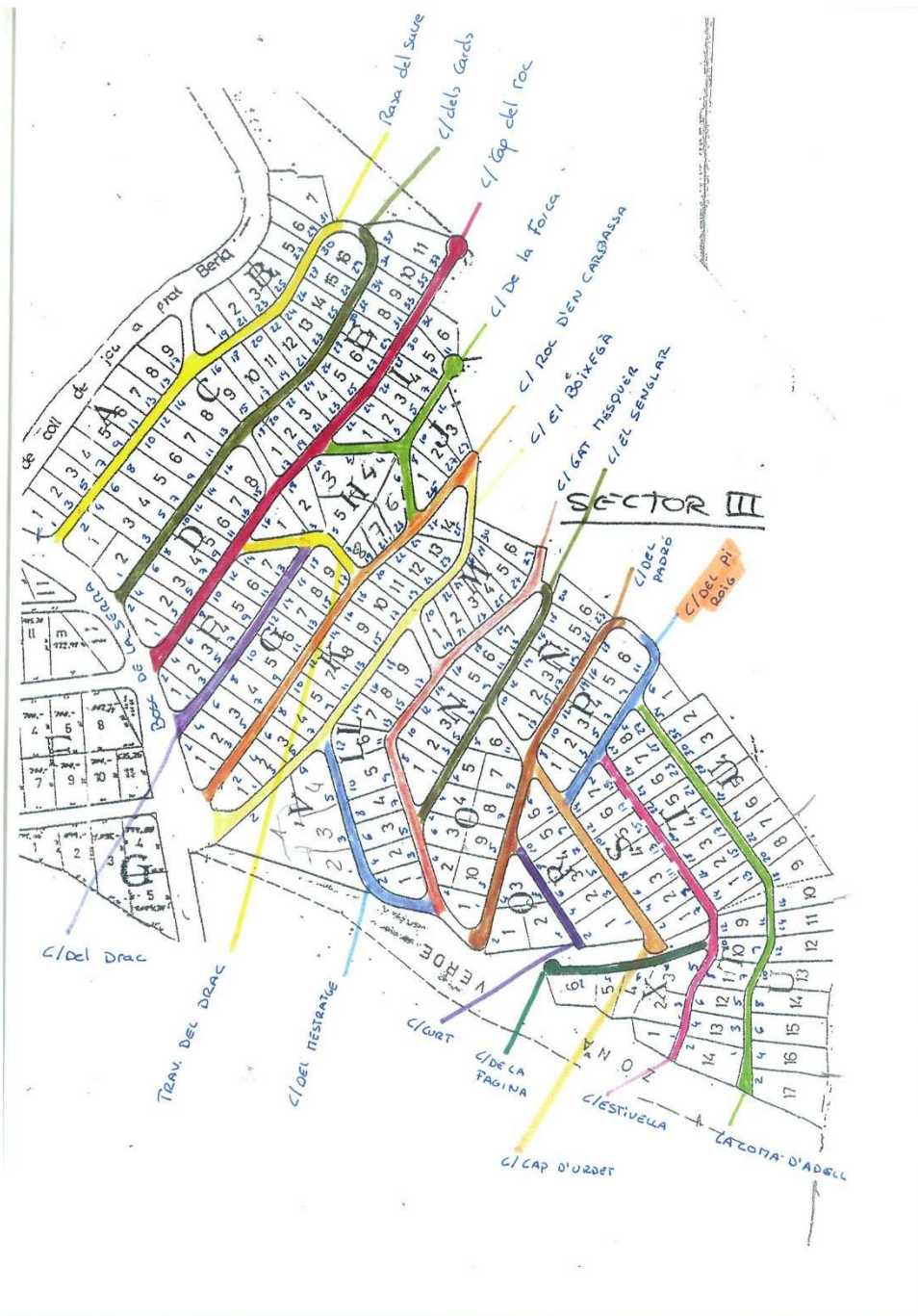
	Quantitat	tipus	imatge
Bancs			
Papereres			
Jardineres			
Punts de llum	5	Vapor de mercuri 125W	


VALORACIÓ	1.074 x 46,55 x 0,6 x 0,3= 8.999,04€
------------------	--------------------------------------



Ajuntament de La Coma i la Pedra

PLÀNOL UBICACIÓ





Ajuntament de La Coma i la Pedra

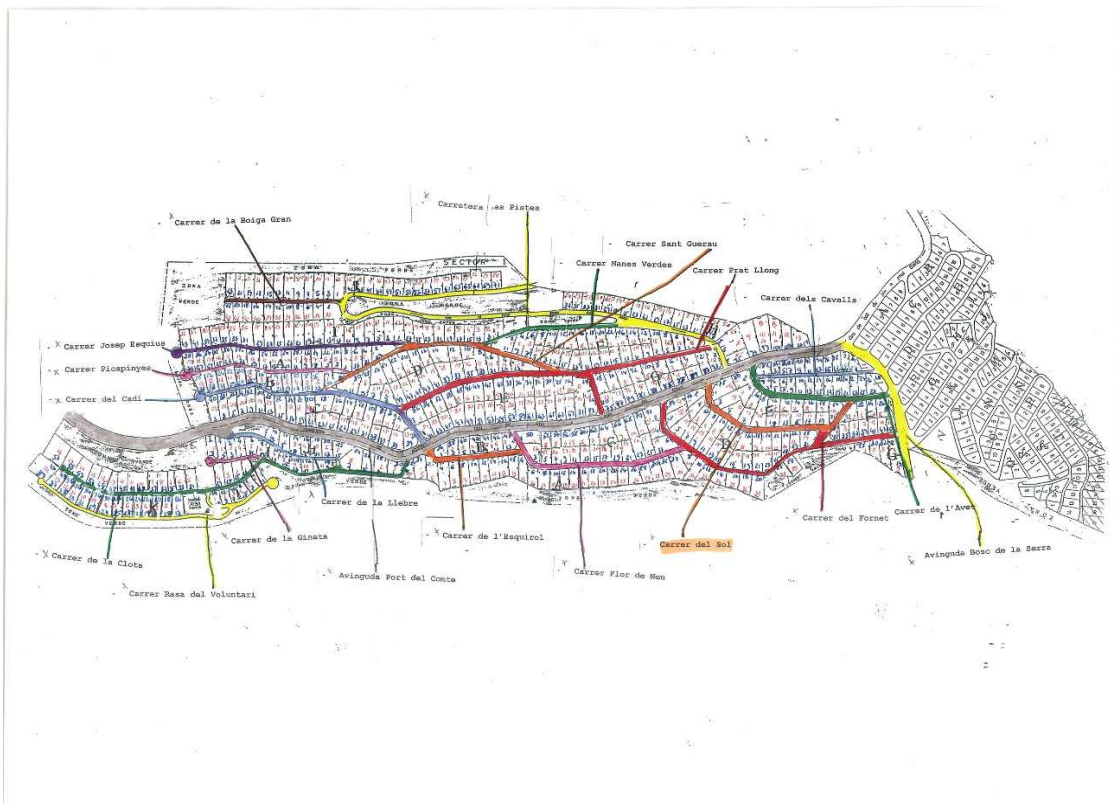
NOM	Del Sol		Nº	1201 02- PC19
ICAL	2120			
CATEGORIA	Ús públic – Vials		ÚS	carrer
Mesures Aproximades		Coordenades UTM		
Superfície (m2)	2.376	Inici	Fi	
Llargària	297	381540.57 – 4670036.59	381587.32 – 4670291.59	
Amplària	8			
DADES DESCRIPTIVES				
Nucli	Port del Comte (sector II)			
Paviment	asfalt			
Tipus	transitable			
Comentaris				
MOBILIARI URBÀ				
	Quantitat	tipus	imatge	
Bancs				
Papereres				
Jardineres				
Punts de llum	8	Vapor de mercuri 125W		




Ajuntament de La Coma i la Pedra



VALORACIÓ	$2.376 \times 139,65 \times 0,6 \times 0,3 = 59.725,51\text{€}$
------------------	---


PLÀNOL UBICACIÓ





Ajuntament de La Coma i la Pedra


NOM	Carretera del Sucre		Nº	1201 02- PC20
ICAL	2120			
CATEGORIA	Ús públic – Vials		ÚS	carretera
Mesures Aproximades		Coordenades UTM		
Superfície (m2)	3.855	Inici	Fi	
Llargària	257	381153.88 – 4670027.44	381020.88 – 4670115.19	
Amplària	15			
DADES DESCRIPTIVES				
Nucli	Port del comte			
Paviment	asfalt			
Tipus	transitable			
Comentaris				
MOBILIARI URBÀ				
	Quantitat	tipus	imatge	
Bancs				
Papereres				
Jardineres				
Punts de llum	18	Vapor de mercuri 125		
VALORACIÓ	3.855 x 139,65 x 0,6 x 0,3 = 96.903,13€			





Ajuntament de La Coma i la Pedra


PLÀNOL UBICACIÓ





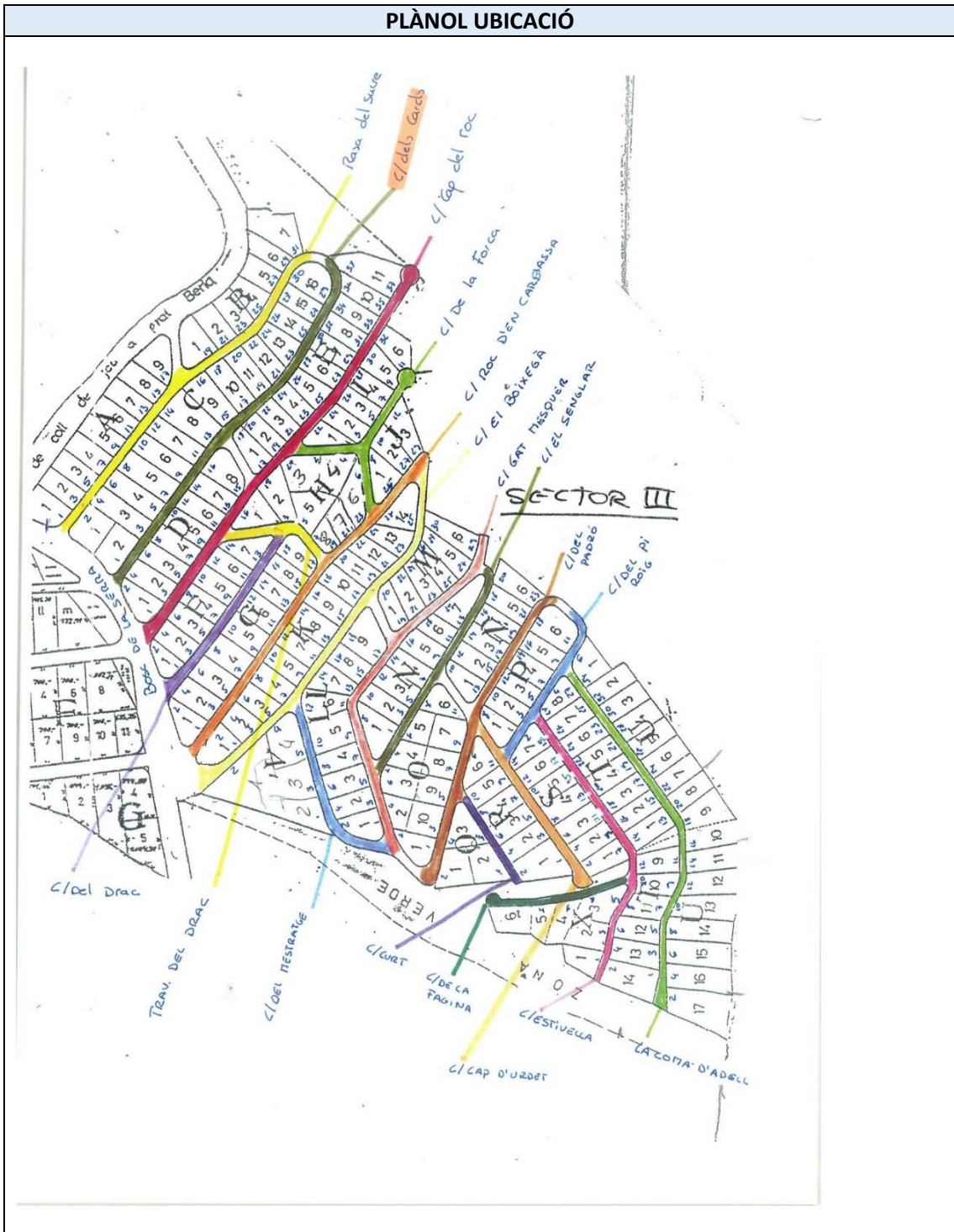
Ajuntament de La Coma i la Pedra


NOM	Dels Cards		Nº	1201 02- PC21
ICAL	2120			
CATEGORIA	Ús públic – Vials		ÚS	Carrer
Mesures Aproximades		Coordenades UTM		
Superfície (m2)	2.340	Inici	Fi	
Llargària	360	381461.29 – 4670378.50		381137.75 – 4670498.00t
Amplària	6,5			
DADES DESCRIPTIVES				
Nucli	Port del Comte (sector III)			
Paviment	grava			
Tipus	transitable			
Comentaris				
MOBILIARI URBÀ				
	Quantitat	tipus	imatge	
Bancs				
Papereres				
Jardineres				
Punts de llum	17	Vapor de mercuri 125		
VALORACIÓ	2.340 x 46,55 x 0,6 x 0,3 =19.606,86€			



Ajuntament de La Coma i la Pedra


PLÀNOL UBICACIÓ








Ajuntament de La Coma i la Pedra

NOM	Dels cavalls		Nº	1201 02- PC22
ICAL	2120			
CATEGORIA	Ús públic – Vials		ÚS	carrer
Mesures Aproximades		Coordenades UTM		
Superfície (m2)	1.295	Inici	Fi	
Llargària	259	381540.94 – 4670109.47	381446.32 – 4670342.59	
Amplària	5			
DADES DESCRIPTIVES				
Nucli	Port del Comte (sector II)			
Paviment	Asfalt			
Tipus	Transitable			
Comentaris				
MOBILIARI URBÀ				
	Quantitat	tipus	imatge	
Bancs				
Papereres				
Jardineres				
Punts de llum	10	Vapor mercuri 125W		
VALORACIÓ	1.295 x 139,65 x 0,6 x 0,3= 32.552,41€			



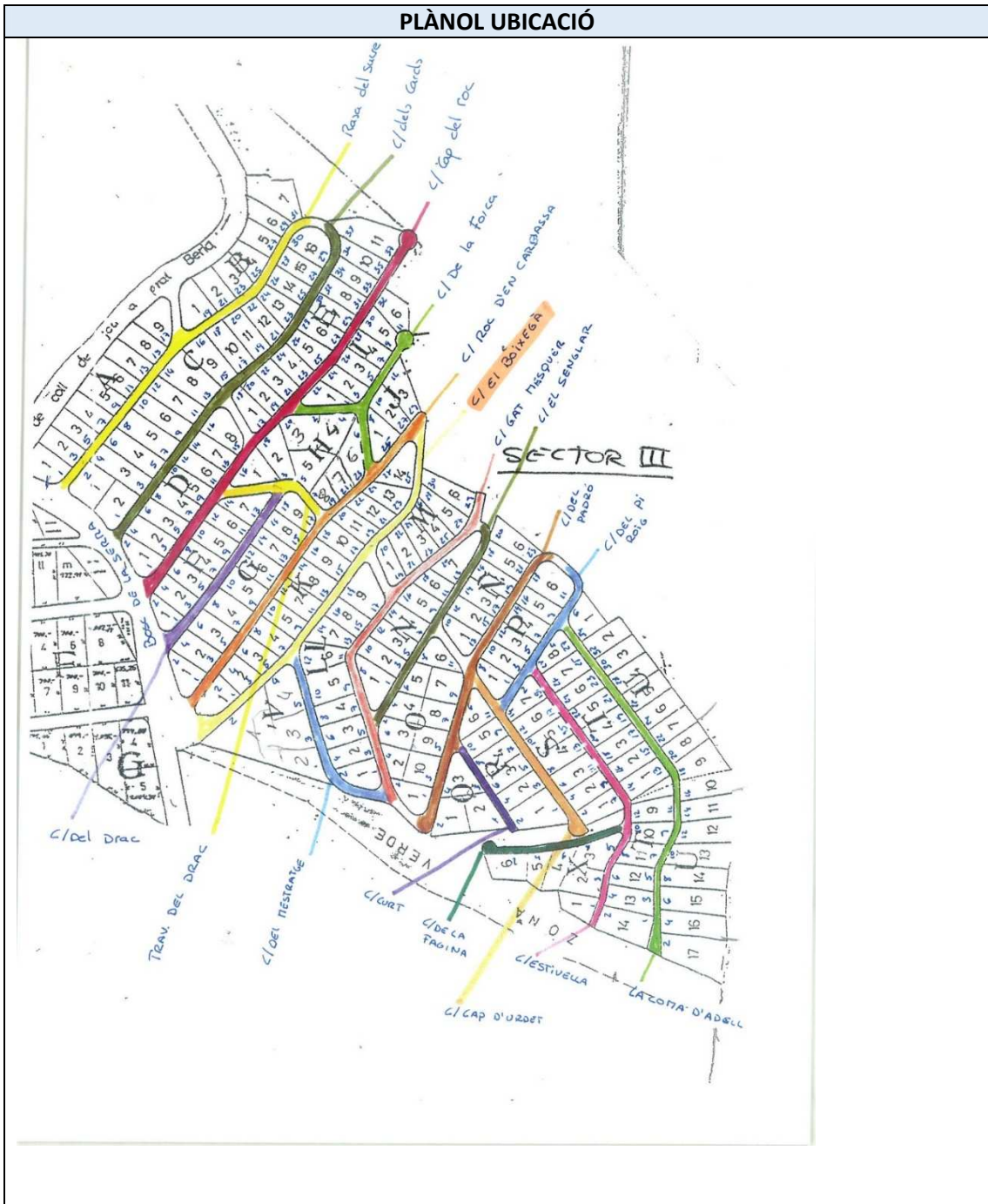
Ajuntament de La Coma i la Pedra


NOM	El Boixegà		Nº	1201 02- PC23
ICAL	2120			
CATEGORIA	Ús públic – Vials		ÚS	carrer
Mesures Aproximades		Coordenades UTM		
Superfície (m2)	2.992	Inici	Fi	
Llargària	374	381614.04 - 4670478.50	381304.25 - 4670623.50	
Amplària	8			
DADES DESCRIPTIVES				
Nucli	Port del Comte (sector III)			
Paviment	grava			
Tipus	transitable			
Comentaris				
MOBILIARI URBÀ				
	Quantitat	tipus	imatge	
Bancs				
Papereres				
Jardineres				
Punts de llum	14	Vapor mercuri 125W		
VALORACIÓ	2.992 x 46,55 x 0,6 x 0,3 = 25.069,96€			





Ajuntament de La Coma i la Pedra


PLÀNOL UBICACIÓ






Ajuntament de La Coma i la Pedra

NOM	El gat Mesquer		Nº	1201 02- PC24
ICAL	2120			
CATEGORIA	Ús públic – Vials		ÚS	carrer
Mesures Aproximades		Coordenades UTM		
Superfície (m2)	1.848	Inici	Fi	
Llargària	308	381634.39 – 4670682.32		381369.00 – 47670698.25
Amplària	6			
DADES DESCRIPTIVES				
Nucli	Port del Comte (sector III)			
Paviment	grava			
Tipus	transitable			
Comentaris				
MOBILIARI URBÀ				
	Quantitat	tipus	imatge	
Bancs				
Papereres				
Jardineres				
Punts de llum	14	Vapor mercuri 125W		
VALORACIÓ	1.848 x 46,55 x 0,6 x 0,3 = 15.484,39€			

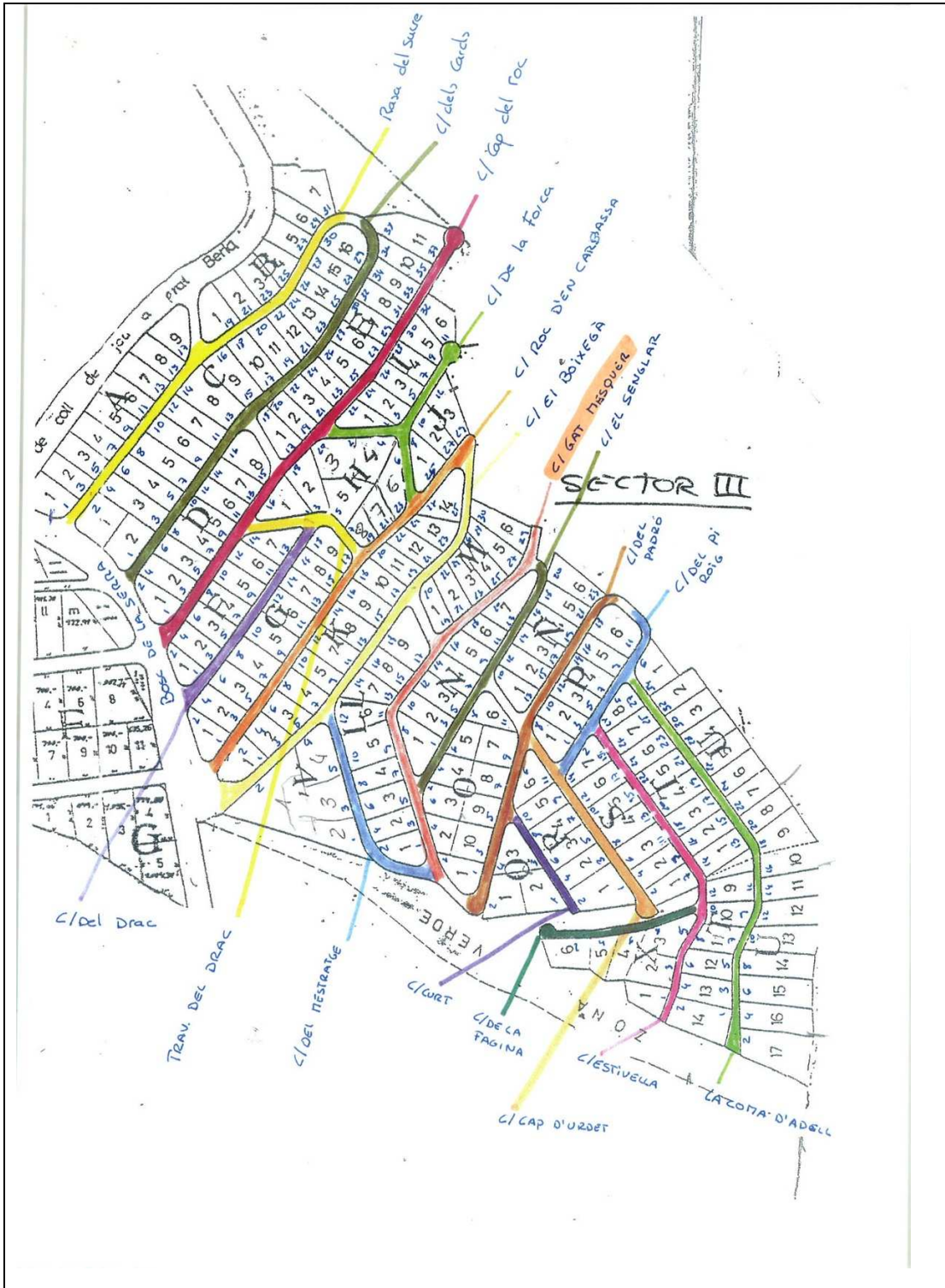


**Ajuntament de
La Coma i la Pedra**

PLÀNOL UBICACIÓ






Ajuntament de La Coma i la Pedra





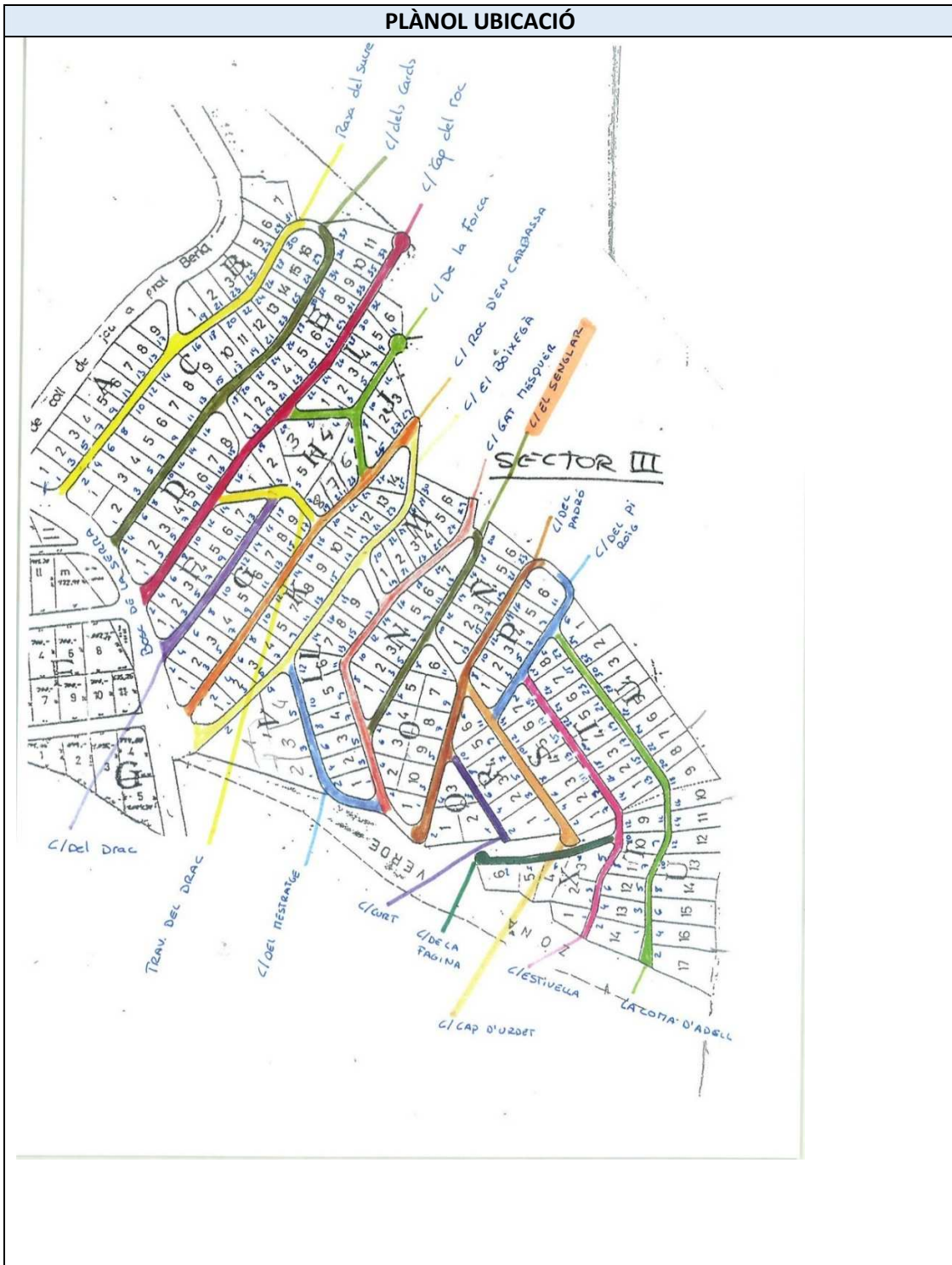
Ajuntament de La Coma i la Pedra


NOM	El senglar		Nº	1201 02- PC25
ICAL	2120			
CATEGORIA	Ús públic – Vials		ÚS	carrer
Mesures Aproximades		Coordenades UTM		
Superfície (m2)	1443	Inici	Fi	
Llargària	222	381578.32 – 4670649.93		381370.32 – 4670699.93
Amplària	6,5			
DADES DESCRIPTIVES				
Nucli	Port del Comte (sector III)			
Paviment	grava			
Tipus	transitable			
Comentaris				
MOBILIARI URBÀ				
	Quantitat	tipus	imatge	
Bancs				
Papereres				
Jardineres				
Punts de llum	8	Vapor mercuri 125W		
VALORACIÓ	1.443 x 46,55 x 0,6 x 0,3 = 12.090,89€			





Ajuntament de La Coma i la Pedra


PLÀNOL UBICACIÓ





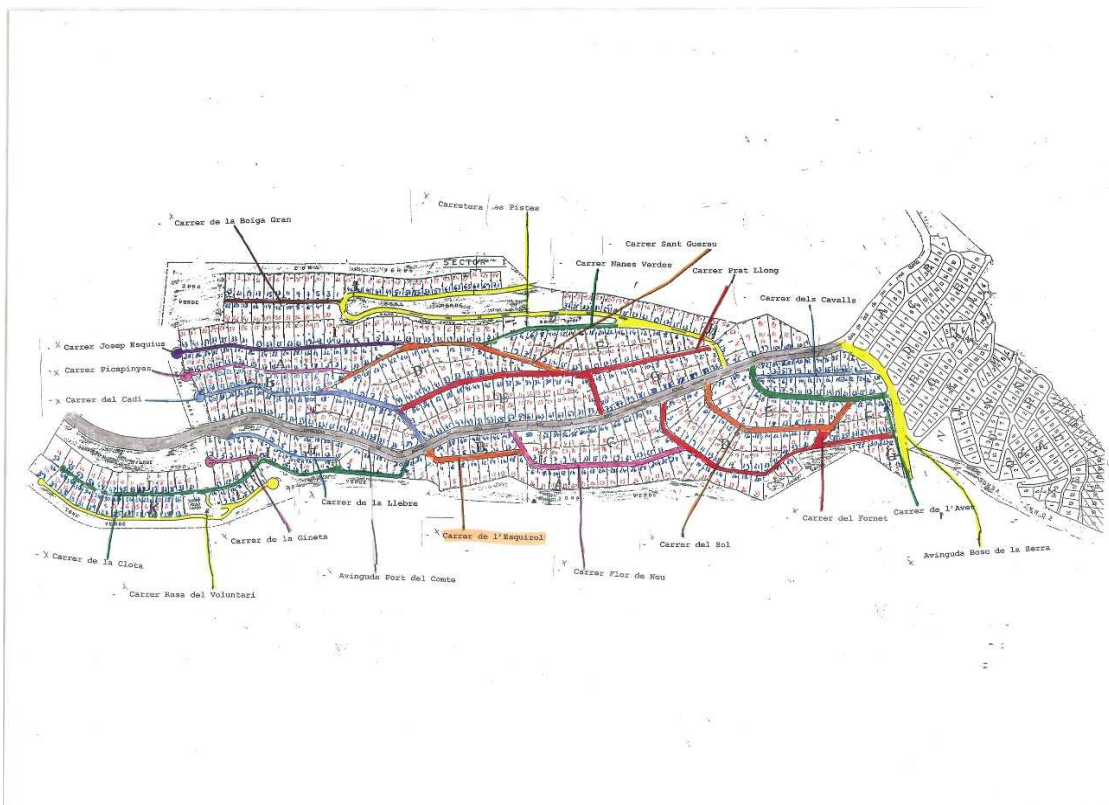
Ajuntament de La Coma i la Pedra


NOM	Esquirol		Nº	1201 02- PC26
ICAL	2120			
CATEGORIA	Ús públic – Vials		ÚS	carrer
Mesures Aproximades		Coordenades UTM		
Superfície (m2)	1.672	Inici	Fi	
Llargària	209	381953.99 - 4669601.92	381874.88 – 466758.82	
Amplària	8			
DADES DESCRIPTIVES				
Nucli	Port del Comte (sector II)			
Paviment	asfalt			
Tipus	transitable			
Comentaris				
MOBILIARI URBÀ				
	Quantitat	tipus	imatge	
Bancs				
Papereres				
Jardineres				
Punts de llum	6	Vapor mercuri 125W		
VALORACIÓ	1.672 x 46,55 x 0,6 x 0,3 = 14.009,68€			





Ajuntament de La Coma i la Pedra


PLÀNOL UBICACIÓ





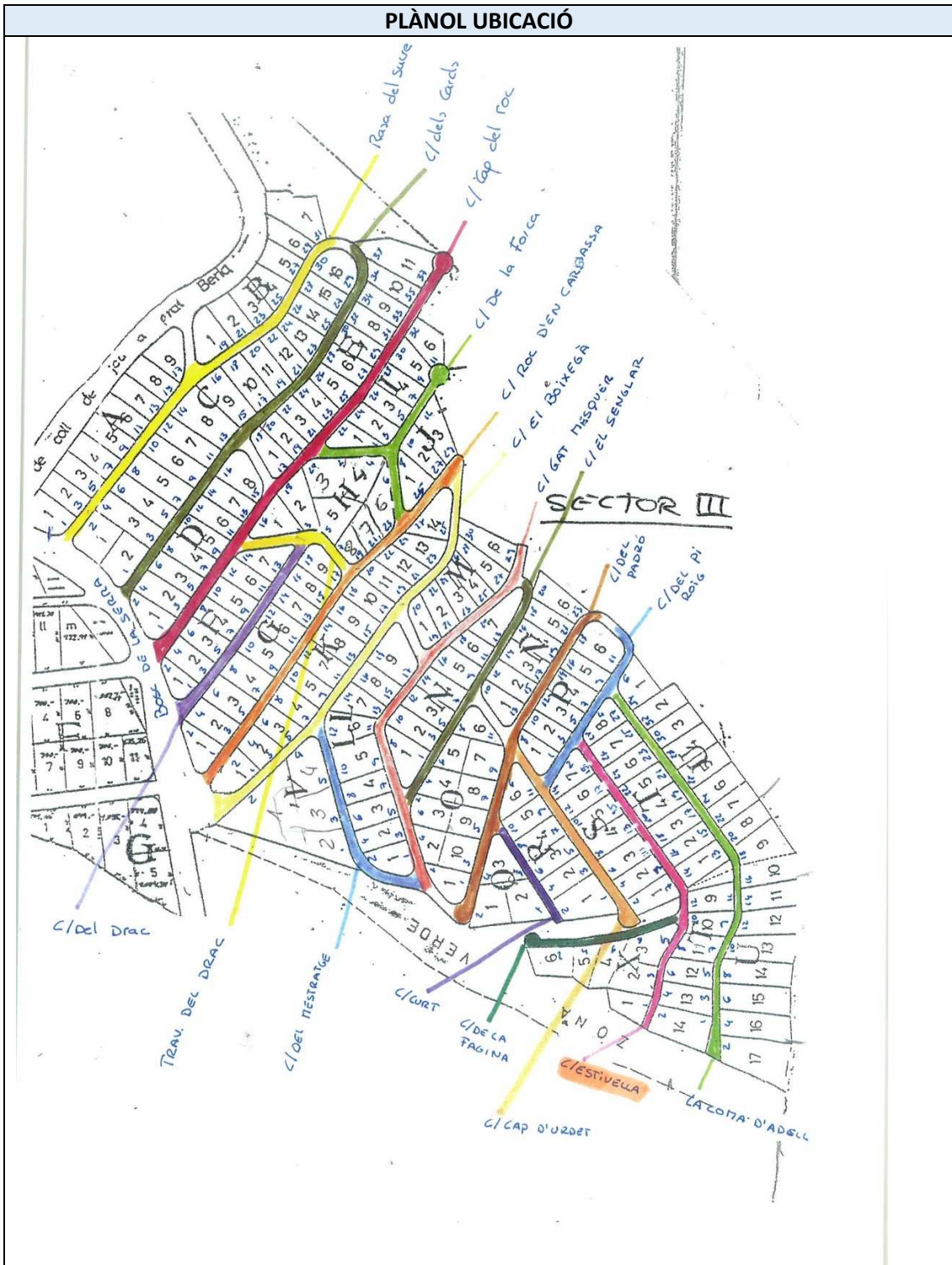
Ajuntament de La Coma i la Pedra


NOM	Estivella		Nº	1201 02- PC27
ICAL	2120			
CATEGORIA	Ús públic – Vials		ÚS	carrer
Mesures Aproximades		Coordenades UTM		
Superfície (m2)	1.650	Inici	Fi	
Llargària	275	381489.07 – 4670778.43		381708.32 – 4670878.93
Amplària	6			
DADES DESCRIPTIVES				
Nucli	Port del Comte (sector III)			
Paviment	grava			
Tipus	transitable			
Comentaris				
MOBILIARI URBÀ				
	Quantitat	tipus	imatge	
Banc				
Papereres				
Jardineres				
Punts de llum	7	Vapor mercuri 125W		
VALORACIÓ	1.650 x 46,55 x 0,6 x 0,3 =13.825,35€			





Ajuntament de La Coma i la Pedra


PLÀNOL UBICACIÓ





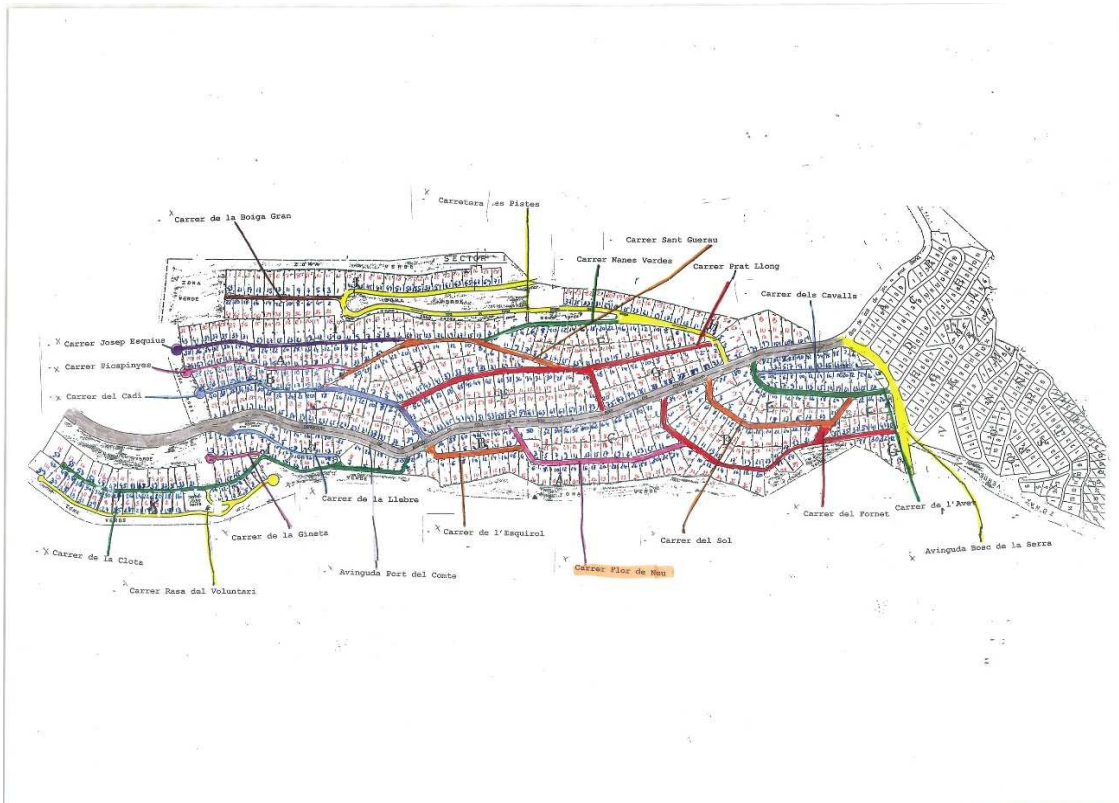
Ajuntament de La Coma i la Pedra


NOM	Flor de neu	Nº	1201 02- PC28
ICAL	2120		
CATEGORIA	Ús públic – Vials	ÚS	carrer
Mesures Aproximades		Coordenades UTM	
Superfície (m2)	3.096	Inici	Fi
Llargària	387	381844.45 – 466736.46	381724.32 – 4670042.59
Amplària	8		
DADES DESCRIPTIVES			
Nucli	Port del Comte (sector II)		
Paviment	asfalt		
Tipus	transitable		
Comentaris			
MOBILIARI URBÀ			
	Quantitat	tipus	imatge
Bancs			
Papereres			
Jardineres			
Punts de llum	10	Vapor mercuri 125W	
VALORACIÓ	3.096 x 46,55 x 0,6 x 0,3 = 25.941,38 €		



Ajuntament de La Coma i la Pedra


PLÀNOL UBICACIÓ





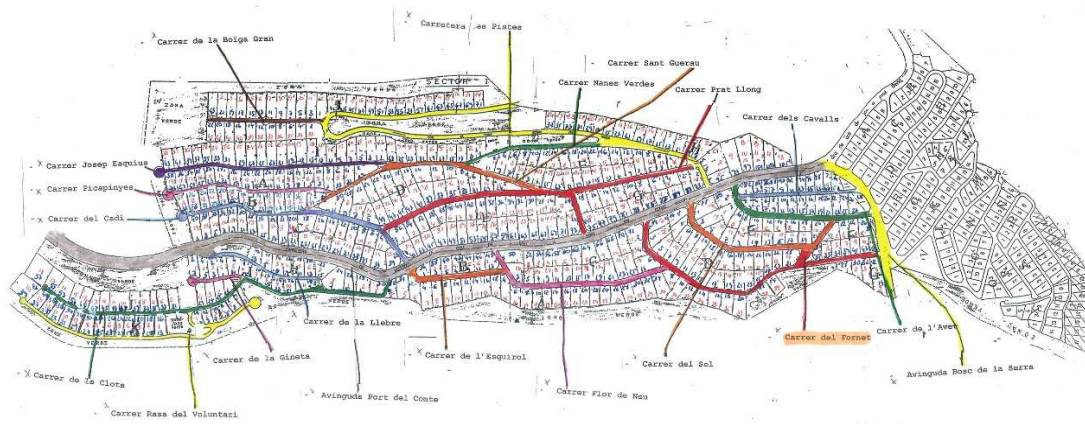
Ajuntament de La Coma i la Pedra


NOM	Fornet	Nº	1201 02- PC29
ICAL	2120		
CATEGORIA	Ús públic – Vials	ÚS	carrer
Mesures Aproximades		Coordenades UTM	
Superfície (m2)	3.934	Inici	Fi
Llargària	562	381663.07 – 4669972.09	381556.57 – 4670428.84
Amplària	7		
DADES DESCRIPTIVES			
Nucli	Port del Comte (Sector II)		
Paviment	asfalt		
Tipus	transitable		
Comentaris			
MOBILIARI URBÀ			
	Quantitat	tipus	imatge
Bancs			
Papereres			
Jardineres			
Punts de llum	16	Vapor mercuri 125W	
VALORACIÓ	3.934 x 139,65 x 0,6 x 0,3=98.888,95 €		





Ajuntament de La Coma i la Pedra


PLÀNOL UBICACIÓ








Ajuntament de La Coma i la Pedra

NOM	Josep Esquius		Nº	1201 02- PC30
ICAL	2120			
CATEGORIA	Ús públic – Vials		ÚS	carrer
Mesures Aproximades		Coordenades UTM		
Superfície (m2)	2.305	Inici	Fi	
Llargària	461	381805.88 – 4669448.19	382011.63 -4669057.44	
Amplària	5			
DADES DESCRIPTIVES				
Nucli	Port del Comte (sector I)			
Paviment	grava			
Tipus	transitable			
Comentaris				
MOBILIARI URBA				
	Quantitat	tipus	imatge	
Bancs	 	 	 	
Papereres	 	 	 	
Jardineres	 	 	 	
Punts de llum	9	Vapor mercuri 125W		
VALORACIÓ	2.305 x 46,55 x 0,6 x 0,3 = 19.313,59€			






Ajuntament de La Coma i la Pedra

NOM	L'Avet	Nº	1201 02- PC31
ICAL	2120		
CATEGORIA	Ús públic – Vials	ÚS	carrer
Mesures Aproximades		Coordenades UTM	
Superfície (m2)	2.712	Inici	Fi
Llargària	339	381523.32 -4670102.34	381487.32 – 4670385.34
Amplària	8		
DADES DESCRIPTIVES			
Nucli	Port del Comte (sector II)		
Paviment	asfalt		
Tipus	transitable		
Comentaris			
MOBILIARI URBÀ			
	Quantitat	tipus	imatge
Bancs			
Papereres			
Jardineres			
Punts de llum	14	Let 31W	
VALORACIÓ	2.712 x 135,65 x 0,8 x 0,3= 88.291,87€		




Ajuntament de La Coma i la Pedra

NOM	Coma d'Adell		Nº	1201 02- PC32
ICAL	2120			
CATEGORIA	Ús públic – Vials		ÚS	Carrer
Mesures Aproximades		Coordenades UTM		
Superfície (m2)	2.223	Inici	Fi	
Llargària	342	381443.32 – 4670792.43	381721.32 – 4670944.18	
Amplària	6,5			
DADES DESCRIPTIVES				
Nucli	Port del Comte (sector III)			
Paviment	grava			
Tipus	transitable			
Comentaris				
MOBILIARI URBÀ				
	Quantitat	tipus	imatge	
Bancs	 	 	 	
Papereres	 	 	 	
Jardineres	 	 	 	
Punts de llum	3	Vapor mercuri		
VALORACIÓ	2.223 x 46,55 x 0,6 x 0,3= 18.626,51€			








**Ajuntament de
La Coma i la Pedra**

PLÀNOL UBICACIÓ






Ajuntament de La Coma i la Pedra

ICAL	2120		
CATEGORIA	Ús públic – Vials	ÚS	carretera
Mesures Aproximades		Coordenades UTM	
Superfície (m2)	12.838	Inici	Fi
Llargària	1834	381539.32 – 4670048.84	381157.13 – 467007.94
Amplària	7		
DADES DESCRIPTIVES			
Nucli	Port del Comte		
Paviment	asfalt		
Tipus	transitable		
Comentaris			
MOBILIARI URBÀ			
	Quantitat	tipus	imatge
Bancs	1	artesa	
Papereres			
Jardineres			
Punts de llum	19 +16	Led 31W+ Vapor mercuri	 
VALORACIÓ	12.838 x 139,65 x 0,6 x 0,3= 322.708,80€		



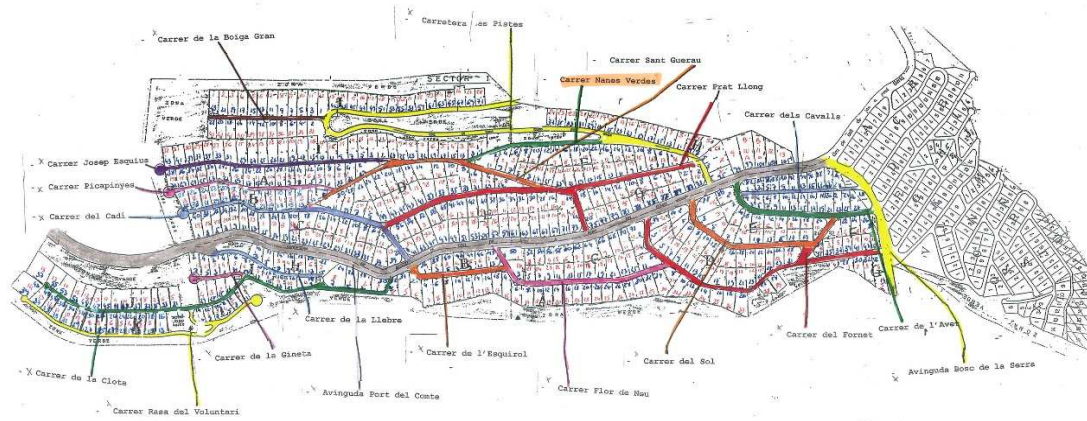
Ajuntament de La Coma i la Pedra


NOM	Nanes verdes		Nº	1201 02- PC34
ICAL	2120			
CATEGORIA	Ús públic – Vials		ÚS	carrer
Mesures Aproximades		Coordenades UTM		
Superfície (m2)	1365	Inici	Fi	
Llargària	273	381541.10 – 4669872.98	381719.57 – 4669603.59	
Amplària	5			
DADES DESCRIPTIVES				
Nucli	Port del comte (sector I)			
Paviment	grava			
Tipus	transitable			
Comentaris				
MOBILIARI URBÀ				
	Quantitat	tipus	imatge	
Bancs	 	 	 	
Papereres	 	 	 	
Jardineres	 	 	 	
Punts de llum	8	Vapor mercuri 125W		
VALORACIÓ	1.365 x 46,55 x 0,6 x 0,5 = 11.437,33€			





Ajuntament de La Coma i la Pedra


PLÀNOL UBICACIÓ





Ajuntament de La Coma i la Pedra

NOM	Picapinyes	Nº	1201 02- PC35
ICAL	2120		
CATEGORIA	Ús públic – Vials	ÚS	carrer
Mesures Aproximades		Coordenades UTM	
Superfície (m2)	1640	Inici	Fi
Llargària	328	381898.63 – 466984.69	382042.13 – 4669089.94
Amplària	5		
DADES DESCRIPTIVES			
Nucli	Port del Comte (sector I)		
Paviment	grava		
Tipus	transitable		
Comentaris			
MOBILIARI URBÀ			
	Quantitat	tipus	imatge
Bancs			
Papereres			
Jardineres			
Punts de llum	7	Vapor mercuri 125W	



Ajuntament de La Coma i la Pedra

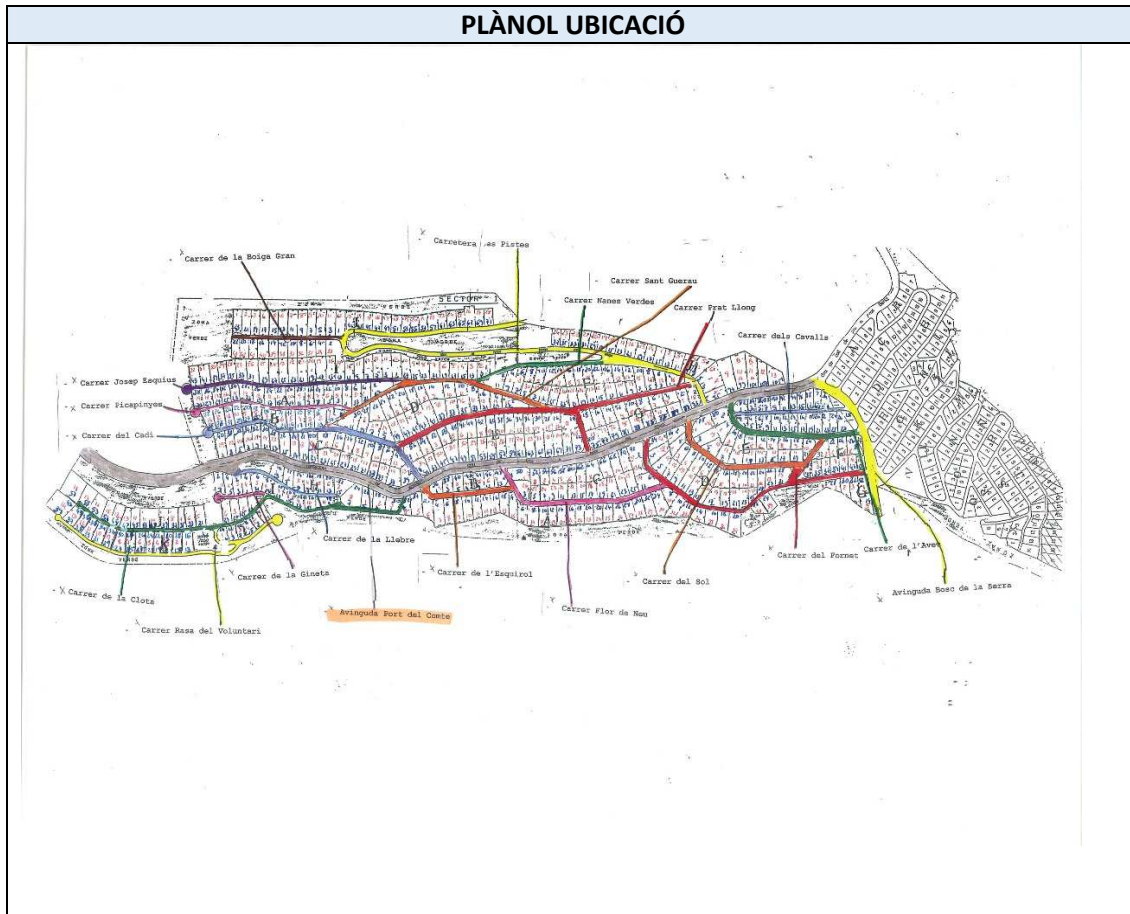
NOM	Port del Comte		Nº	1201 02- PC36
ICAL	2120			
CATEGORIA	Ús públic – Vials		ÚS	Avinguda
Mesures Aproximades		Coordenades UTM		
Superfície (m2)	21.936	Inici	Fi	
Llargària	1371	382133.63 – 4669150.19	381423.82 – 4670261.09	
Amplària	16			
DADES DESCRIPTIVES				
Nucli	Port del Comte			
Paviment	asfalt			
Tipus	transitable			
Comentaris				
MOBILIARI URBÀ				
	Quantitat	tipus	imatge	
Bancs	4 avinguda 4 parc	Artesa Mora		
Papereres	1	Salou		
Jardineres	6 + 5	artesans		
Punts de llum	49	Led 86 W		




Ajuntament de La Coma i la Pedra



VALORACIÓ	21.936 x 139,65 x 0,8 x 0,6 = 1.470.413,39€
------------------	---


PLÀNOL UBICACIÓ








Ajuntament de La Coma i la Pedra

NOM	Prat Llong		Nº	1201 02- PC37
ICAL	2120			
CATEGORIA	Ús públic – Vials		ÚS	carrer
Mesures Aproximades		Coordenades UTM		
Superfície (m2)	5.751	Inici	Fi	
Llargària	639	381516.82 – 467002.34	381905.13 – 4669515.44	
Amplària	9			
DADES DESCRIPTIVES				
Nucli	Port del Comte (sector I)			
Paviment	asfalt			
Tipus	transitable			
Comentaris				
MOBILIARI URBÀ				
	Quantitat	tipus	imatge	
Bancs				
Papereres				
Jardineres				
Punts de llum	20	Vapor mercuri 125W		
VALORACIÓ	5.751 x 139,65 x 0,6 x 0,3 = 144.562,88€			






Ajuntament de La Coma i la Pedra

NOM	Rasa sucre		Nº	1201 02- PC38
ICAL	2120			
CATEGORIA	Ús públic – Vials		ÚS	carrer
Mesures Aproximades		Coordenades UTM		
Superfície (m2)	2.333,5	Inici	Fi	
Llargària	359	381432.00 – 4670325.75	381137.75 – 4670498.00	
Amplària	6,5			
DADES DESCRIPTIVES				
Nucli	Port del Comte (sector III)			
Paviment	Grava			
Tipus	transitable			
Comentaris				
MOBILIARI URBA				
	Quantitat	tipus	imatge	
Bancs	 	 	 	
Papereres	 	 	 	
Jardineres	 	 	 	
Punts de llum	12	Vapor mercuri 125W		
VALORACIÓ	2.333,5 x 46,55 x 0,6 x 0,3= 19.552,39€			



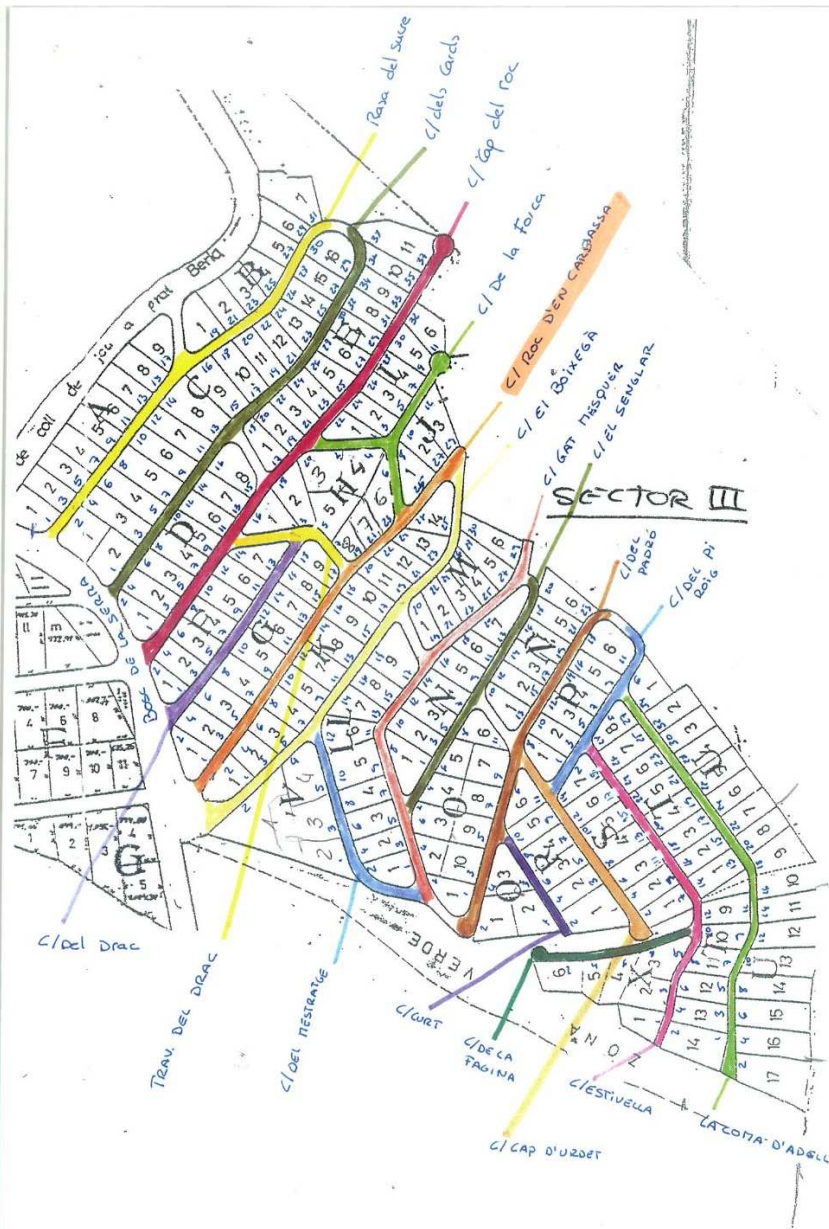
Ajuntament de La Coma i la Pedra


NOM	Roc d'en Carbassa		Nº	1201 02- PC40
ICAL	2120			
CATEGORIA	Ús públic – Vials		ÚS	carrer
Mesures aproximades		Coordenades UTM		
Superfície (m2)	2.076	Inici	Fi	
Llargària	346	381614.04 – 4670478.50	381304.04 - 4670623.50	
Amplària	6			
DADES DESCRIPTIVES				
Nucli	Port del Comte (sector III)			
Paviment	grava			
Tipus	transitable			
Comentaris				
MOBILIARI URBA				
	Quantitat	tipus	imatge	
Bancs				
Papereres				
Jardineres				
Punts de llum	13	Vapor mercuri 125W		
VALORACIÓ	2.076 x 46,55 x 0,6 x 0,3 = 17.394,80€			





Ajuntament de La Coma i la Pedra


PLÀNOL UBICACIÓ





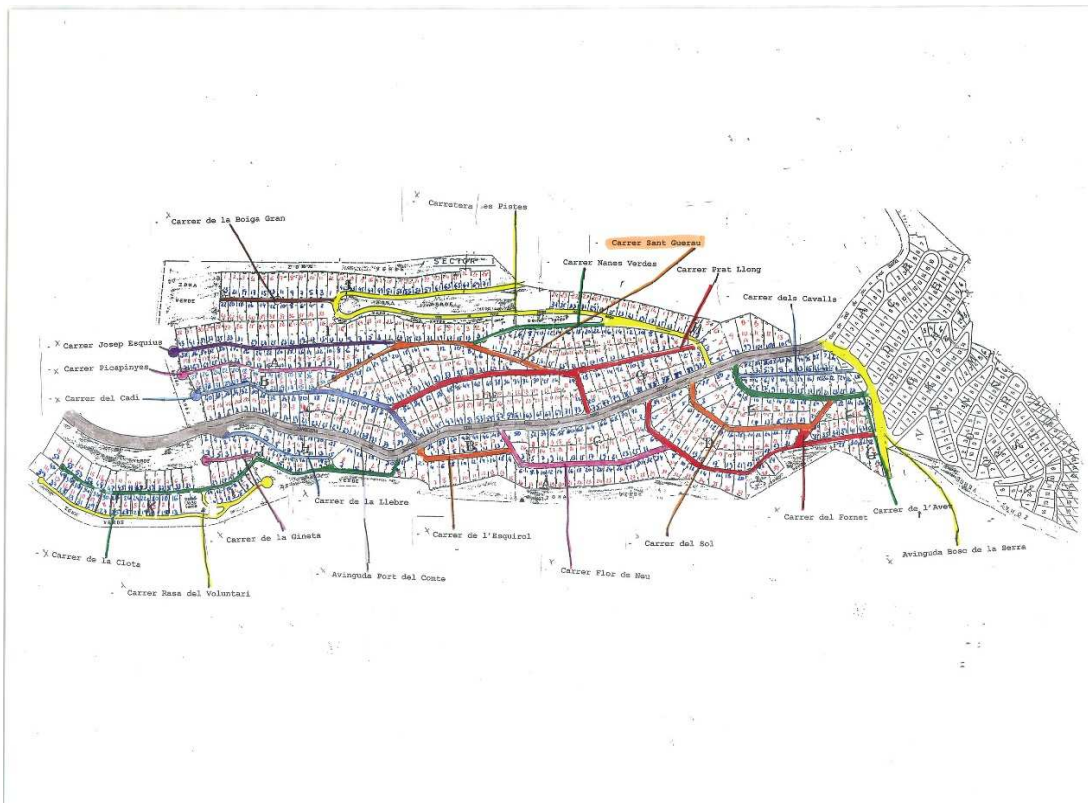
Ajuntament de La Coma i la Pedra


NOM	Sant Guerau		Nº	1201 02- PC39
ICAL	2120			
CATEGORIA	Ús públic – Vials		ÚS	carrer
Mesures aproximades		Coordenades UTM		
Superfície (m2)	2365	Inici	Fi	
Llargària	473	381699.07 – 4669740.84		
Amplària	5			
DADES DESCRIPTIVES				
Nucli	Port del Comte (sector I)			
Paviment	Asfaltat, un tram al mig amb grava			
Tipus	transitable			
Comentaris				
MOBILIARI URBÀ				
	Quantitat	tipus	imatge	
Bancs				
Papereres				
Jardineres				
Punts de llum	11	Vapor mercuri 125W		
VALORACIÓ	2.365 x 46,55 x 0,6 x 0,3 = 19.816,33€			





Ajuntament de La Coma i la Pedra


PLÀNOL UBICACIÓ





Ajuntament de La Coma i la Pedra


NOM	El Mosoll		Nº	1201 02- P1
ICAL	2120			
CATEGORIA	Ús públic – Vials		ÚS	carrer
Mesures Aproximades		Coordenades UTM		
Superfície (m2)	330	Inici	Fi	
Llargària	66	384103.78 – 4669210.81	384050.28 -4669240.81	
Amplària	5			
DADES DESCRIPTIVES				
Nucli	La Pedra			
Paviment	grava			
Tipus	transitable			
Comentaris	Per urbanitzar			
MOBILIARI URBÀ				
	Quantitat	tipus	imatge	
Bancs				
Papereres				
Jardineres				
Punts de llum	4	Pantalla fluorescent 2x58		
VALORACIÓ	330 x 46,55 x 0,6 x 0,6 = 5.530,14€			



**Ajuntament de
La Coma i la Pedra**


PLÀNOL UBICACIÓ






Ajuntament de La Coma i la Pedra

NOM	Camí de la Vilella	Nº	1201 04-P1		
ICAL	2120				
CATEGORIA	Us públic vials no urbans	ÚS	Vials no urbans		
Mesures Aproximades		Coordenades UTM			
Superfície (m2)	12.569,02	Inici		Fi	
Llargària	3.591,15 m	385844.77 – 4669380.39		385315-4667263.54	
Amplària	3,5				
	Tom	Llibre	Foli	Finca	Inscripció
Dades registrals	744	38	32	2610	1º
Referència cadastral					
DADES DESCRIPTIVES					
Nucli	La Pedra				
Paviment	Primer tram asfalt, resta s'asfaltarà 2016				
Comentaris	Antiga fitxa annexa : us públic –vials no urbans				
Transcorre per	Polígon		Parcel·la		
	4		18, 91, 86		
Valoració	12.569,02 x 93,10 x 0,6 x 0,3 = 210.631,63€				




Ajuntament de La Coma i la Pedra

NOM	Camí de Casabella	Nº	1201 04-P2			
ICAL	2120					
CATEGORIA	Us públic vials no urbans	ÚS	Vials no urbans			
Mesures Aproximades		Coordenades UTM				
Superfície (m2)	3.035,85	Inici		Fi		
Llargària	1.011,95 m	Guixers 385278.39- 466358.48		384931.88-4667049.76		
Amplària	3	Desviament 385138.42- 4666957.54		385496.98-4666968.76		
		Tom	Llibre	Foli	Finca	Inscripció
Dades registrals		744	38	33	2611	1º
Referencia cadastral						
DADES DESCRIPTIVES						
Nucli	La Pedra					
Paviment	grava					
Comentaris	Antiga fitxa annexa : us públic –vials no urbans					
Transcorre per	Polígon		Parcel·la			
	4		27,86			
Valoració	3035,85 x46 x 0,6 x 0,3= 25.136,83€					



Ajuntament de La Coma i la Pedra


NOM	Camí de les Valls de la Pedra	Nº	1201 04-P3			
ICAL	2120					
CATEGORIA	Us públic vials no urbans	ÚS	Vials no urbans			
Mesures Aproximades		Coordenades UTM				
Superfície (m2)	35.880	Inici		Fi		
Llargària	8.970m	384551.27-4669269.54		387190.78-4671533,59		
Amplària	4					
Ramificació cal Manxó		38611.24-4670868.55		386191.19-4671090.24		
Ramificació veïnat de la Maçana		386837.6-4670960.26		387246.5-4670558.36		
Ramificació Cal Miquelo		386651.17-4671054.36		386251.47-4671165.02		
		Tom	Llibre	Foli	Finca	Inscripció
Dades registrals		744	38	40	2618	1º
Referencia cadastral						
DADES DESCRIPTIVES						
Nucli	La Pedra					
Paviment	Grava, en algunes corbes i pujadors formigonats					
comentaris	Antiga fitxa annexa : us públic –vials no urbans					
Transcorre per:	Polígon		Parcel·la			
	5		8, 295, 6, 288, 4, 7, 291, 298, 10, 9, 296, 238, 239, 238, 257, 212, 333, 214, 313, 285, 341, 201, 284, 217, 341, 312, 314, 234, 258, 206			
	4		18, 13, 64, 69, 63, 96, 62			
Ramificació Cal Manxó	Sortint de Cal Jepet (Polígon 5 parcel·la 214) passant per sota la casa transcorrent per la mateixa parcel·la cap al polígon 5 parcel·la 258, passant pel Polígon 5 parcel·la 224 donant accés a l Polígon 5 parcel·la 230 la casa anomenada Cal Manxó					
Ramificació veïnat de la Maçana	Passa pel polígon 5 parcel·les 340,227 donant accés a Can Maçana (polígon 4 parcel·la 50), continua per la parcel·la 92 per donar accés al Planas (pol. 5 – parcel·la 228), continua pel pol 4 – parcel·la 93 i pel polígon 5 parcel·la 280 per donar accés a Cal Japo (polígon 5 parcel·la 255). Aquest camí s'ha desviat en el seu pas per les eres de les masies de manera que actualment en queda mes allunyat					
Ramificació Cal Miquelo	Transcorre pel Polígon 5 parcel·les 258,200, 220 donant accés a Cal Miquelo (polígon 5 parcel·la 308)					



Ajuntament de La Coma i la Pedra


Valoració	35.880 x 46 x 0,6 x 0,6 =594.172,80€
------------------	--------------------------------------

NOM	Camí dels Hiverns	Nº	1201 04-C7		
ICAL	2120				
CATEGORIA	Us públic vials no urbans	ÚS	Vials no urbans		
Mesures Aproximades		Coordenades UTM			
Superfície (m2)	22.200	Inici		Fi	
Llargària	5.550	382714.33 – 4667309.78		383614.24-4667246.58	
Amplària	4			(direcció St. Llorenç)	
Desviament cap a port del comte		382810.31-4667944.24		382513.34-4668180.63	
	Tom	Llibre	Foli	Finca	Inscripció
Dades registrals	744	38	38	2616	1º
Referencia cadastral					
DADES DESCRIPTIVES					
Nucli	La Coma				
Paviment	grava				
Comentaris	Antiga fitxa annexa : us públic –vials no urbans				
Transcorre per	Polígon		Parcel·la		
	3		75		
Condueix cap a Port del Comte	3		75, 87,90		
Condueix cap a St. Llorenç de Morunys	3		75,76		
Valoració	22.200 x 46 x 0,6 x 0,3=183.816€				




Ajuntament de La Coma i la Pedra

NOM	Camí de la Coma a Gósol	Nº	1201 04-C8			
ICAL	2120					
CATEGORIA	Us públic vials no urbans	ÚS	Vials no urbans			
Mesures Aproximades		Coordenades UTM				
Superfície (m2)	6.432	Inici		Fi		
Llargària	6.432	384355.22-4670234.94		385673.38-4673248.12		
Amplària	1					
		Tom	Llibre	Foli	Finca	Inscripció
Dades registrals		744	38	41	2619	1º
Referencia cadastral						
DADES DESCRIPTIVES						
Nucli	La Coma					
Paviment	grava					
Comentaris	Antiga fitxa annexa : us públic –vials no urbans					
Transcorre per		Polígon		Parcel·la		
		5		120, 183, 258		
Valoració	6.432 x 46 x 0,6 x 0,3=53.256,96€					




Ajuntament de La Coma i la Pedra

NOM	Camí de la Coma a Coll de Port	Nº	1201 04-C9			
ICAL	2120					
CATEGORIA	Us públic vials no urbans	ÚS	Vials no urbans			
Mesures Aproximades		Coordenades UTM				
Superfície (m2)	8.421	Inici		Fi		
Llargària	2.406	382893.6- 461782.22		381609.22- 4673167.51		
Amplària	3,5					
		Tom	Llibre	Foli	Finca	Inscripció
Dades registrals		744	38	39	2617	1º
Referencia cadastral						
DADES DESCRIPTIVES						
Nucli	La Coma					
Paviment	grava					
Comentaris	Antiga fitxa annexa : us públic –vials no urbans					
Transcorre per		Polígon		Parcel·la		
Inici carretera LV4012		5		84, 260,68, 69, 70. 59, 57, 56, 58, 54, 55, 53, 52		
Fi enllaça a la carretera LV42012		2		113,114,92,117,127,122,211,123,126,128,124		
Valoració	8.421 x 46 x 0,6 x 0,3=69.725,88€					




Ajuntament de La Coma i la Pedra

NOM	Camí de Cal Fité	Nº	1201 04-C10		
ICAL	2120				
CATEGORIA	Us públic vials no urbans	ÚS	Vials no urbans		
Mesures Aproximades		Coordenades UTM			
Superfície (m2)	8.333,5	Inici		Fi	
Llargària	2.381	382970.27-4671417.34		383436.99-4671767.24	
Amplària	3,5				
		Tom	Llibre	Foli	Finca
Dades registrals		744	38	34	2612
Referencia cadastral		1º			
DADES DESCRIPTIVES					
Nucli	La Coma				
Paviment	formigó				
Comentaris	Antiga fitxa annexa : us públic –vials no urbans				
Transcorre per		Polígon	Parcel·la		
		5	300,94,104, 301, 95, 305, 330, 306, 98, 100, 302, 303, 99, 323, 324, 304, 260, 165, 318, 184, 185, 319, 187, 309, 320, 310, 192, 188, 308- Enllaça a la Cra. LV4212		
Dona accés a les parcel·les del Polígon 5 – parcel·la 187 (Cal Bonic), parcel·la 310 (Cal Batzuc), parcel·la 192 (Cal Quirze), parcel·la 307 (Cal Lleí), parcel·la 199(cal Fité)					
Valoració	8.333,5 x 93,10 x 0,6 x 0,6= 279.305,58€				




Ajuntament de La Coma i la Pedra

NOM	Camí de Cal Voluntari	Nº	1201 04-C11			
ICAL	2120					
CATEGORIA	Us públic vials no urbans	ÚS	Vials no urbans			
Mesures Aproximades		Coordenades UTM				
Superfície (m2)	5.376	Inici		Fi		
Llargària	1.536	392922.06 – 4670966.14		383146.92- 4669861.25		
Amplària	3,5					
		Tom	Llibre	Foli	Finca	Inscripció
Dades registrals		744	38	35	2613	1º
Referencia cadastral						
DADES DESCRIPTIVES						
Nucli	La Coma					
Paviment	grava					
Comentaris	Antiga fitxa annexa : us públic –vials no urbans					
Transcorre per		Polígon	Parcel·la			
		2	70, 69, 200, 198, 66, 199, 67, 24, 194, 197, 52, 53, 173, 206, 187, 187, 196, 182, 176, 175, 178, 207, 179, 181, 208, 209, 180, 210			
		3	17, 45, 18, 92, 67			
Valoració	5.376 x 46 x 0,6 x 0,3= 44.513,28€					




Ajuntament de La Coma i la Pedra

NOM	Camí de Ca l'Andal	Nº	1201 04-C12		
ICAL	2120				
CATEGORIA	Us públic vials no urbans	ÚS	Vials no urbans		
Mesures Aproximades		Coordenades UTM			
Superfície (m2)	16.611	Inici		Fi	
Llargària	4.746	382430-4669372.87		382569.42-4671629.47	
Amplària	3,5				
	Tom	Llibre	Foli	Finca	Inscripció
Dades registrals	744	38	36	2614	1º
Referència cadastral	25203A00209005000HT Pol. 2 parcel·la 9005				
DADES DESCRIPTIVES					
Nucli	La Coma				
Paviment	grava				
Comentaris	Antiga fitxa annexa : us públic –vials no urbans				
Valoració	16.611 x 46 x 0,6 x 0,3= 137.539,08€				




Ajuntament de La Coma i la Pedra

NOM	Camí de Cal Miquel	Nº	1201 04-C13			
ICAL	2120					
CATEGORIA	Us públic vials no urbans	ÚS	Vials no urbans			
Mesures Aproximades		Coordenades UTM				
Superfície (m2)	3.438,75	Inici		Fi		
Llargària	982,5	381703.46-4672319.04		382114.48-4672837.13		
Amplària	3,5					
		Tom	Llibre	Foli	Finca	Inscripció
Dades registrals		744	38	37	2615	1º
Referencia cadastral						
DADES DESCRIPTIVES						
Nucli	La Coma					
Paviment	grava					
Comentaris	Antiga fitxa annexa : us públic –vials no urbans					
Transcorre per		Polígon	Parcel·la			
		2	86 (Cal Miquel), 96, 103, 107, 102, 106, 100, 101,111, 211, 122, 127, 92, 117,113, 114- enllaça amb la Cra. LV4012			
Valoració	3.438,75 x 46 x 0,6 x 0,3= 28.472,85€					




Ajuntament de La Coma i la Pedra

NOM	Camí de Planés	Nº	1201 04-C14		
ICAL	2120				
CATEGORIA	Us públic vials no urbans	ÚS	Vials no urbans		
Mesures Aproximades		Coordenades UTM			
Superfície (m2)	6.875,75	Inici		Fi	
Llargària	1.964,5	381959.74-4673347		381648.84-4673754.52	
Amplària	3,5				
Desviament del camí per l'era de la casa de Planés		382011.13-4673384.83		382076.76-4673499.08	
	Tom	Llibre	Foli	Finca	Inscripció
Dades registrals	744	38	42	2620	1º
Referencia cadastral					
DADES DESCRIPTIVES					
Nucli	La Coma				
Paviment	Primer tram asfaltat, resta grava				
Comentaris	Antiga fitxa annexa : us públic –vials no urbans				
Transcorre per	Polígon	Parcel·la			
	5	35, 260, 33 fins a enllaçar amb Cra. LV4012			
Aquest camí es ca desviar el seu pas per l'era de la casa Planés i transcorre per la parcel·la 35 g de polígon 5 per sota l'habitatge					
Valoració	6875,75x 46 x 0,6 x 0,6= 113.862,42€				




Ajuntament de La Coma i la Pedra

NOM	Concessió per 99 anys a favor de FECSA sobre un bé comunal	Nº	2001 03-1
ICAL	2090		
CATEGORIA	Béns i drets revertibles	ÚS	
Descripció	Concessió per 99 anys a favor de FECSA sobre un bé comunal		
Naturalesa segons R.P	Béns i drets revertibles a favor de l'Ajuntament		
Classificació segons II CC	Immobilitzar immaterial- Concessions administratives		
Immoble segons el qual recau (remissió a)	MUP núm. 109 antiga Fitxa nº 14 actual nº 1001 02-C5		
Valoració	1.502,53€		
Comentaris	Antiga fitxa nº 50		




Ajuntament de La Coma i la Pedra

NOM	Concessió a favor de Port del Comte SA per un termini de 99 any de part del MUP núm. 109	Nº	2001 03 -2
ICAL	2090		
CATEGORIA	Béns i drets revertibles	ÚS	
Descripció	Concessió a favor de Port del Comte SA per un termini de 99 any de part del MUP núm. 109		
Naturalesa segons R.P	Béns i drets de tercers dipositats o lliurats a l'Ens local i recertibles al seu favor		
Classificació segons II CC	Immobilitzar immaterial- Concessions administratives		
Immoble segons el qual recau (remissió a)	MUP núm. 109 antiga Fitxa nº 14 actual nº 1001 02-C5		
Valoració	1.051,77€		
Comentaris	Antiga fitxa nº 51		




Ajuntament de La Coma i la Pedra

NOM	Cessió a precari al Club Esqui la Coma d'un despatx	Nº	2001 03 -3
ICAL	2090		
CATEGORIA	Béns i drets revertibles	ÚS	
Descripció	Despatx situat a la primera planta de local de la piscina municipal		
Naturalesa segons R.P	Béns i drets revertibles a favor de l'Ajuntament		
Classificació segons II CC	Immobilitat immaterial –concessions administratives		
Immoble segons el qual recau (remissió a)	Antiga Fitxa nº 24 sala d'equipaments socials. Sala de la 1ª Planta de l'actual fitxa nº 1101 01-4		
Valoració			
Comentaris	Antiga fitxa nº 60		
Nota	Al ser una cessió a precari en qualsevol moment l'Ajuntament pot sol·licitar la reversió		





Ajuntament de La Coma i la Pedra

NOM	Cessió a precari al Club Excursionista Pre-pirineu d'un despatx	Nº	2001 03 -4
ICAL			
CATEGORIA	Béns i drets revertibles	ÚS	
Descripció	Despatx situat a la primera planta de local de la piscina municipal		
Naturalesa segons R.P	Béns i drets revertibles a favor de l'Ajuntament		
Classificació segons II CC	Immobilitat immaterial –concessions administratives		
Immoble segons el qual recau (remissió a)	Sala de la 1ª planta de l'actual Fitxa nº 1101 01-4		
Valoració			
Comentaris			
Nota	Al ser una cessió a precari en qualsevol moment l'Ajuntament pot sol·licitar la reversió		






Ajuntament de La Coma i la Pedra

NOM	Papereres	Nº	3301 07-1
ICAL	2380		
CATEGORIA	Servei públic- mobles	ÚS	Mobiliari urbà
			
Descripció	Paperera model Salou		
Situació	La Coma	La Pedra	Port del Comte
Quantitat	3		1
Valoració	100€/ unitat		
			
Descripció	Paperera model taronja metàl·lica		
Situació	La Coma	La Pedra	Port del Comte
Quantitat	4		
Valoració	10€ /unitat		
			
Descripció	Paperera model Cardener		
Situació	La Coma	La Pedra	Port del Comte
Quantitat	3		
Valoració	125€ /unitat		




Ajuntament de La Coma i la Pedra

NOM	Enllumenat públic		Nº	330107-2
ICAL	2380			
CATEGORIA	Servei públic - mobles		ÚS	Mobiliari urbà
				
Descripció	Pantalla fluorescent model CAOPSA			
Situació	La Coma	La Pedra	Port del Comte	
Quantitat	20	4		
Any col·locació	2004	2004		
Valoració	900€/unitat			
				
Descripció	Model Salvi Ochocentista - Vapor de soci Alta Pressió 150W			
Situació	La Coma	La Pedra	Port del Comte	
Quantitat			34	
Any Col·locació			2007	
Valoració	900€ /unitat			
				
Descripció	Model ochocentista- baix consum			
Situació	La Coma	La Pedra	Port del Comte	







Ajuntament de La Coma i la Pedra

Quantitat	52		
Valoració	500€/unitat		
Descripció	Vapor de mercuri 125 W		
Situació	La Coma	La Pedra	Port del Comte
Quantitat	7		
Valoració	100€/ unitat		
Descripció	EDD 30W		
Situació	La Coma	La Pedra	Port del Comte
Quantitat	70		
Valoració	600€/ unitat		
Descripció	Vapor de mercuri de 125W		






Ajuntament de La Coma i la Pedra

Situació	La Coma	La Pedra	Port del Comte
Quantitat	10		
Valoració	300€/ unitat		
			
Descripció	Vapor de mercuri 125 W		
Situació	La Coma	La Pedra	Port del Comte
Quantitat			171
Valoració	200€/ unitat		
			
Descripció			
Situació	La Coma	La Pedra	Port del Comte
Quantitat			130
Valoració	200€/unitat		
			
Descripció	Vapor de mercuri 125 W		
Situació	La Coma	La Pedra	Port del Comte
Quantitat			10
Valoració	200€/unitat		





Ajuntament de La Coma i la Pedra

			
Descripció	Ledway road 400Kº Potencia lluminica 37W		
Situació	La Coma	La Pedra	Port del Comte
Quantitat			14
Any col·locació			2013
Valoració	737,75€ / unitat		
			
Descripció	Rudd lighting 34XFX04D**304 series Article nº 34XFS 04D** Potencia lumínica 37W		
Situació	La Coma	La Pedra	Port del Comte
Quantitat			13
Any col·locació			2011
Valoració	869,87€/ unitat		
			
Descripció	Ledway road de 40 LED A 4300ºK Potencia lumínica 86W		
Situació	La Coma	La Pedra	Port del Comte
Quantitat			49
Any col·locació			2013




Ajuntament de La Coma i la Pedra

Valoració	927,45€ / unitat		
			
Descripció	Led way road de 20 leds a 4300°K Potencia lumínica 31W		
Situació	La Coma	La Pedra	Port del Comte
Quantitat			35
Any col·locació			2013
Valoració	737,75€/unitat		






Ajuntament de La Coma i la Pedra

NOM	Jardineres	Nº	3301 07-3
ICAL	2380		
CATEGORIA	Servei públic-mobles	ÚS	Mobiliari urbà
			
Descripció	Artesana tipus picnic		
Situació	La Coma	La Pedra	Port del Comte
Quantitat	1		6
Valoració	100€ /unitat		
			
Descripció	Carro artesanal		
Situació	La Coma	La Pedra	Port del Comte
Quantitat	10		
Valoració	200€/ unitat		
			
Descripció	Artesana		
Situació	La Coma	La Pedra	Port del Comte
Quantitat	2		
Valoració	20€ / unitat		







Ajuntament de La Coma i la Pedra

			
Descripció	Artesana per barana		
Situació	La Coma	La Pedra	Port del Comte
Quantitat	5		
Valoració	50€/ unitat		
			
Descripció	Artesana amb peu		
Situació	La Coma	La Pedra	Port del Comte
Quantitat			5
Valoració	50€ / unitat		



Ajuntament de La Coma i la Pedra

NOM	bancs		Nº	3301 07-4
ICAL	2380			
CATEGORIA	Servei públic mobles		ÚS	Mobiliari urbà
				
Model	Artesa			
Situació	La Coma	La Pedra	Port del Comte	
Quantitat	7		5	
Valoració	100€ /unitat			
				
Model	Mora			
Situació	La Coma	La Pedra	Port del Comte	
Quantitat	3		4	
Valoració	212€/ unitat			
				
Model	Barcino (Benito) Material: peus de fundació dúctil, i fusta tropical de 40 x35			
Situació	La Coma	La Pedra	Port del Comte	
Quantitat	9			




Ajuntament de La Coma i la Pedra

Valoració	300€
------------------	------



NOM	barbacoes	Nº	3301 07-5
ICAL	2380		
CATEGORIA	Servei públic- mobles	ÚS	Mobiliari urbà




Model	Artesana
Situació	Fonts del Cardener
Quantitat	16
Valoració	300€/ unitat




Ajuntament de La Coma i la Pedra

NOM	Taules pícnic	Nº	3301 07-6
ICAL	2380		
CATEGORIA	Servei públic-mobles	ÚS	Mobiliari urbà
			
Model	Artesa		
Situació	Fonts del cardener	Font Puda	
Quantitat	20	1	
Valoració	250€/ unitat	350€/ unitat3	






Ajuntament de La Coma i la Pedra

NOM	Protectors containers		Nº	3301 07-7
ICAL	2380			
CATEGORIA	Servei públic-mobles		ÚS	Mobiliari urbà
Model	Artesa			
Descripció	Caseta de fusta prefabricada			
Mòdul	Quantitat	Situació	Valoració	
Una unitat	1	La Coma	2.300,24€/ Unitat	
Dues unitats	3	1- La Coma 2- Port del Comte -Zona Genciana -Zona Golf	3.728,5€ / Unitat	
Tres unitats	3	1- La Coma 2- Port del Comte -Zona Mirador -Zona Avet	5.155,74€/ Unitat	
Quatre unitats	1	Port del Comte (zona Donadó)	6.584,32 €/ Unitat	
Cinc unitats	1	Port del Comte (estació esquí)	8.012,25€/ Unitat	
Total	9		43.549,53€	



Ajuntament de La Coma i la Pedra

NOM	Dipòsits xarxa de Distribució Aigua	Nº	3202 012-1		
ICAL	2150				
CATEGORIA	Instal·lacions Servei Públic	ÚS	Servei públic		
DIPÒSITS LA COMA					
					
Dipòsit de la Part		de la piscina		Cap de les riba	
Nom	tipus	capacitat	Cota	Any de construcció/ reforma	Valoració
La part	de capçalera	130m3	1072 m	2003	10.000€
	De bombeig	5 m3			
Piscina	de capçalera	50 m3	1037		6.000€
	De bombeig	160 m3			
Cap de la Riba	De distribució	500 m3	1077	1989	10.000€
DIPÒSITS LA PEDRA					
					
Nom	capacitat	Cota	Valoració		
De la Pedra	50m3	975 m	2000€		
DIPÒSITS PORT DEL COMTE					
Nom	capacitat	Cota	Valoració		
Port del Comte	500 m3	1820m	5.000€		



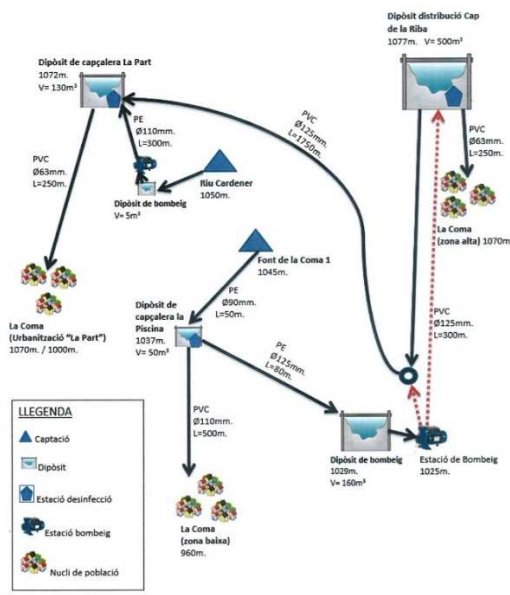
Ajuntament de La Coma i la Pedra

NOM	xarxa de Distribució Aigua	Nº	1201 05-1
ICAL	2120		
CATEGORIA	Obra civil d'ús públic	ÚS	Servei públic


Xarxa abastament aigua la Coma

Descripció

Consisteix en conduir l'aigua captada i tractada fins als dipòsits de regulació situats a cota suficient, i des d'aquí distribuir l'aigua per gravetat a tot els usuaris.
Es tracta d'una estructura ramificada, distribuïnt des de diferents dipòsits seguint el sistema de pisos de pressió




Xarxa	Tipus	Diàmetre	llargària
En alta o abducció	PVC	125 mm	2050 m
En alta o abducció	Polietilè	125 mm	80 m
En alta o abducció	Polietilè	110 mm	300 m
En alta o abducció	Polietilè	90 mm	50 m
distribució	Polietilè	90 mm	2000 m
Distribució	PVC	110 mm	500 m



Ajuntament de La Coma i la Pedra


Distribució	PVC	63 mm	500 m
Xarxa abastament aigua la Pedra			
Descripció	Funciona per gravetat de càrrega		
Xarxa abastament aigua Port del Comte			
Descripció	Funciona per gravetat Hi ha un contracte (25/07/2000) de concessió de servi públic a Guimaru, SL per un període de 30 anys		



Ajuntament de La Coma i la Pedra



Valoració	74.453,47€		
NOM	xarxa de Distribució Aigua	Nº	3201 022-1
ICAL	2140		
CATEGORIA	Aparells de mesura i laboratori	ÚS	Servei públic
Model	Kontrol PC 800		
Descripció			Quantitat
Analitzador Controlador de PH i Clor lliure			3
Bomba dosificadora específica per hipoclorit i àcid			3
Electrobomba autoaspirant			3
Armari Llimpiaulls de seguretat			3
Valoració	14.106,22 €		



Ajuntament de La Coma i la Pedra

NOM	Xarxa de clavegueram	Nº	1201 05-2
ICAL	2120		
CATEGORIA	Obra civil d'ús públic	ÚS	Servei públic
Nom	descripció	tub	
Nucli de la Coma	Existeix un col·lector general que recull les aigües negres fins a la seva depuració al marge del riu Cardener. Existència de dues xarxes coincidents amb els àmbits de la Coma i de les Fonts del Cardener, amb abocament final al riu Cardener	Tubs de polietilè, PVC i formigó, diàmetre 40 i 20 i una llargària de 7.319m	
Nucli de la Pedra	No existeix xarxa de clavegueram		
Nucli Port del Comte	S'està tramitant l'execució de dues depuradores que donaran servei al sector I i II de l'Urbanització	Tubs de polietilè, PVC i formigó, diàmetre 40 i 20 i una llargària de 20.133 m	
Valoració	27.452 x 74,48 x 0,6 x 0,3=368.032,49€		