



## Ajuntament de La Coma i la Pedra

<b>NOM</b>	Finca permutada per Port del Comte, SA Podria passar a formar part del Mont núm. 109	<b>Nº</b>	1001 02-C1		
<b>ICAL</b>	2100				
<b>CATEGORIA</b>	Comunal		<b>ÚS</b>	Rústica	
	<b>Llibre</b>	<b>Tom</b>	<b>Foli</b>	<b>Finca</b>	<b>Inscripció</b>
<b>Dades registrals</b>	13	481	68	832	1a
<b>Referencia Cadastral</b>					
<b>Data adquisició</b>	Ple de 9/04/1973 Espectura 12/09/1973				
<b>Títol adquisició</b>	Permuta amb Port del Comte, SA				
<b>Drets reals</b>	Servitud: l'Ajuntament podrà accedir al MUP núm. 109 des de la finca que queda a Port del Comte, SA. Si Port del Comte, SA construeix noves vies, l'Ajuntament les podrà aprofitar, seran d'ús públic. Port del Comte, SA té dret a gaudir de les aigües de la font de l'Estivella i Arderich, deixant el cabal necessari per al manteniment d'un abeurador per al bestiar a cada una de les fonts				
<b>Drets personals</b>					
<b>Fruits i vendes que pugui produir</b>					
<b>DADES DESCRIPTIVES</b>					
Superfície	504 ha				
Límits	Nord amb el MUP núm. 109, Sud amb finca propietat de Port del Comte SA, Est amb MUP núm. 108 i finca de Port del Comte SA, Oest amb el terme municipal de Canalda				
Comentaris	Antiga fitxa nº 6				
<b>VALORACIÓ</b>	32.454,65€				



## Ajuntament de La Coma i la Pedra

<b>NOM</b>	Sant Lleïr	<b>Nº</b>	1001 02-C2		
<b>ICAL</b>	2100				
<b>CATEGORIA</b>	Comunal	<b>ÚS</b>	Rústica		
	<b>Llibre</b>	<b>Tom</b>	<b>Foli</b>	<b>Finca</b>	<b>Inscripció</b>
<b>Dades registrals</b>	11	430	238	685	4
<b>Referencia Castral</b>					
<b>Data adquisició</b>	Esripturat el 12/05/80				
<b>Títol adquisició</b>	Cessió de Port del Comte, SA a l'Ajuntament				
<b>Drets reals</b>					
<b>Drets personals</b>					
<b>Fruits i vendes que pugui produir</b>					
<b>DADES DESCRIPTIVES</b>					
<b>Superfície</b>	7 ha (DARP) 11,5 ha (obtinguda revisió forest utilitzant tècniques d'informació geogràfica SIG)				
<b>Límits</b>	Envoltat per particulars de la Coma i la Pedra				
<b>Comentaris</b>	Antiga fitxa nº 7				
Antigament havia estat un mont comunal, que va ser desafectat l'any 1972 per convertir-se en patrimonial per posteriorment vendre'l en subhasta pública a Port del Comte, SA, el 13 de maig de 1972 (escriptura 17/05/1973). La seva inscripció inicial en el registre era Tom 430, llibre 11, foli 238, finca 685. Inscripció 1a S'ha d'entendre com a comunal per acord de ple de 10/05/1980 transcrita l'escriptura de cessió					
<b>VALORACIÓ</b>	420,70€				



## Ajuntament de La Coma i la Pedra

<b>NOM</b>	Muntanya de la Pedra, Prat Formiu, Bachs sobre cal Viudo i Mataplana	<b>Nº</b>	1001 02-C3		
<b>ICAL</b>	2100				
<b>CATEGORIA</b>	Comunals	<b>ÚS</b>	Rústica		
	<b>Llibre</b>	<b>Tom</b>	<b>Foli</b>	<b>Finca</b>	<b>Inscripció</b>
<b>Dades registrals</b>	11	430	240	687	4
<b>Referencia cadastral</b>					
<b>Data adquisició</b>	Escriptura 12/05/1980				
<b>Títol adquisició</b>	Cessió Port del Comte, SA a l'Ajuntament				
<b>Drets reals</b>					
<b>Drets personals</b>					
<b>Fruits i vendes que pugui produir</b>					
<b>DADES DESCRIPTIVES</b>					
<b>Superfície</b>	150 ha (DARP) 523,6 ha (obtinguda revisió forest utilitzant tècniques d'informació geogràfica SIG) El gran esbiaix observat entre aquesta superfície i l'obtinguda a través de digitalitzar la forest es deu a què abans s'havia inclòs una part d'aquest bosc dins la forest d'utilitat pública 111				
<b>Límits</b>	Nord amb MUP núm. 111, sud amb terrenys de varis particulars, Est amb Forest núm. 99 "Muntanyeta" del municipi de Guixers i particulars de la Coma i la Pedra, Oest amb particulars				
<b>Comentaris</b>	Antiga fitxa nº 8				
En sessió plenària de 30/04/1982 s'acorda fer una carretera que divideixi els terrenys particulars dels de l'Ajuntament					
Antigament havia estat un mont comunal, que va ser desafectat l'any 1972 per convertir-se en patrimonial per posteriorment vendre'l en subhasta pública a Port del Comte, SA, el 13 de maig de 1972 (escriptura 17/05/1973). La seva inscripció inicial en el registre era Tom 430, llibre 11, foli 238, finca 685. Inscripció 1a S'ha d'entendre com a comunal per acord de ple de 10/05/1980 transcrita l'escriptura de cessió					
<b>VALORACIÓ</b>	9.026,18€				



## Ajuntament de La Coma i la Pedra

<b>NOM</b>	Condals	<b>Nº</b>	1001 02-C4		
<b>ICAL</b>	2100				
<b>CATEGORIA</b>	comunal	<b>ÚS</b>	rústica		
	<b>Llibre</b>	<b>Tom</b>	<b>Foli</b>	<b>Finca</b>	<b>Inscripció</b>
<b>Dades registrals</b>	11	430	241	688	4a
<b>Referencia Cadastral</b>	Polígon 4 parcel·la 84				
<b>Data adquisició</b>	Espectura de 12/05/1980				
<b>Títol adquisició</b>	Cessió de Port del Comte, SA a l'Ajuntament				
<b>Drets reals</b>					
<b>Drets personals</b>					
<b>Fruits i vendes que pugui produir</b>					
<b>DADES DESCRIPTIVES</b>					
Superfície	2 ha				
Límits	Orient amb Joan Pujol, Migdia amb Francesca Pujol, Ponent amb Miquel Pintó, Nord amb riu Cardener				
Comentaris	Antiga fitxa nº 9				
Antigament havia estat un mont comunal, que va ser desafectat l'any 1972 per convertir-se en patrimonial per posteriorment vendre'l en subhasta pública a Port del Comte, SA, el 13 de maig de 1972 (escriptura 17/05/1973). La seva inscripció inicial en el registre era Tom 430, llibre 11, foli 238, finca 685. Inscripció 1a S'ha d'entendre com a comunal per acord de ple de 10/05/1980 transcrita l'escriptura de cessió					
<b>VALORACIÓ</b>	150,25€				



## Ajuntament de La Coma i la Pedra

<b>NOM</b>	Coll de Port , Mont d'Utilitat Pública núm. 109	<b>Nº</b>	1001 02-C5		
<b>ICAL</b>	2100				
<b>CATEGORIA</b>	Bé comunal	<b>ÚS</b>	rústic		
	<b>Llibre</b>	<b>Tom</b>	<b>Foli</b>	<b>Finca</b>	<b>Inscripció</b>
<b>Dades registrals</b>	11	430	235	682	2a
<b>Referencia Cadastral</b>	Polígon 1 parcel·les 14, 15 i 16				
<b>Data adquisició</b>	immemorial				
<b>Títol adquisició</b>	Possessió immemorial				
<b>Drets reals</b>	A favor de l'Ajuntament servitud de pas que grava la finca 833, foli 71, tom 481, inscrip. 1a. Hi ha una concessió per 99 anys a favor de FECSA. De la part permutada Port del Comte, SA. Permetrà el pas per qualsevol camí que existeixi o es faci de nou. També permetrà enllaçar els servis d'aigua i llum per al subministrament als monts col·lindants				
<b>Drets personals</b>					
<b>Classe d'aprofitament</b>	Mont d'Utilitat Pública núm. 108 que consta de pins ( <i>Pinus sylvestris</i> i <i>pinus uncinata</i> ) i rocals				
<b>Fruits i vendes que pugui produir</b>	Aprofitaments forestals i de pastures				
<b>DADES DESCRIPTIVES</b>					
Superfície	En el projecte d'ordenació de l'any 1968 especifica a partir del plànol de rectificació del Catàleg de l'any 1889, que la superfície era de 854.30 ha. No obstant, un nou plànol de rectificació de l'any 1895 li assignava una superfície de 673,50 ha. D'altra banda, el mateix projecte d'ordenació de l'any 68 i un cop perimetrat la superfície es descriu una cabuda de 756,26 ha. Posteriorment es a signar una permuta, la qual cosa implicava un nou canvi de cabuda de la forest. Un cop planimetrada la forest l'any 1999 , la superfície era de 1070 ha. En l'última revisió la superfície resultant es de <b>1.067,60 ha</b>				
Límits	Nord Forest Pública núm 84 deu CUP de Lleida del Terme Municipal de Tuixén (Alt Urgell) i forest Pública núm 91 del terme municipal de la Vansa i Fórnsols (Alt Urgell). Sud finques particulars i bosc comunal "Comapregona i Teuleria". Est Particulrs i bosc Comunal "Comapregona i Teuleria". Oest Forest Pública núm. 107 del CUP de Lleida al terme municipal d'Odèn, comú de veïns d'Odèn i particulars del mateix terme				
Comentaris	Antiga fitxa nº 14				
<b>VALORACIÓ</b>	41.950,64€				



## Ajuntament de La Coma i la Pedra

<b>NOM</b>	Les Comarques, Mont d'Utilitat Pública núm. 110	<b>Nº</b>	1001 02-C6		
<b>ICAL</b>	2100				
<b>CATEGORIA</b>	Bé comunal	<b>ÚS</b>	rústica		
	<b>Llibre</b>	<b>Tom</b>	<b>Foli</b>	<b>Finca</b>	<b>Inscripció</b>
<b>Dades registrals</b>	11	430	236	683	1a
<b>Referencia Cadastral</b>	Polígon 5 parcel·les 259				
<b>Data adquisició</b>	immemorial				
<b>Títol adquisició</b>	Possessió immemorial				
<b>Drets reals</b>					
<b>Drets personals</b>					
<b>Classe d'aprofitament</b>	Mont d'Utilitat Pública núm. 110 que consta bosc, erms i rocals				
<b>Fruits i vendes que pugui produir</b>	Aprofitaments forestals i de pastures				
<b>DADES DESCRIPTIVES</b>					
<b>Superfície</b>	Segons el particionament realitzat l'any 1996 la cabuda total era de 80,82 ha. En el planimetrat de l'any 1999 la cabuda resultant es de 80,5 ha				
<b>Límits</b>	Nord amb finca particular de Port del Comte, SA Sud, Finca particular de la Coma i Forest pública núm.103 del CUP al terme municipal de Guixers. Est amb terrenys de particulars, i Oest amb finca particular de Port del Comte SA i Forest pública núm. 103 del CUP al terme de Guixers				
<b>Comentaris</b>	Antiga fitxa nº 15				
<b>VALORACIÓ</b>	2.524,25€				



## Ajuntament de La Coma i la Pedra

<b>NOM</b>	Obaga Negra, Mont d'Utilitat Pública núm.111	<b>Nº</b>	1001 02-C7		
<b>ICAL</b>	2100				
<b>CATEGORIA</b>	Comunal	<b>ÚS</b>	rústica		
	<b>Llibre</b>	<b>Tom</b>	<b>Foli</b>	<b>Finca</b>	<b>Inscripció</b>
<b>Dades registrals</b>	11	430	237	684	1a
<b>Referencia Cadastral</b>	Polígon 3 parcel·la 93				
<b>Data adquisició</b>	immemorial				
<b>Títol adquisició</b>	Possessió immemorial				
<b>Drets reals</b>					
<b>Drets personals</b>					
<b>Classe d'aprofitament</b>	Mont d'Utilitat Pública núm. 111 que consta de erms, pinar i rocals				
<b>Fruits i vendes que pugui produir</b>	Aprofitaments forestals i de pastures				
<b>DADES DESCRIPTIVES</b>					
<b>Superfície</b>	Del particionament realitzat l'any 1973, la superfície resultant de la forest és de 368,84 ha. Altrament a partir de la planimetria actual realitzada la superfície obtinguda es de 393,40 ha				
<b>Límits</b>	Nord amb la forest pública núm. 95 del CUP de Lleida al terme de Gósol. Sud amb comunal de la Coma "muntanya de la Pedra, Prat Formiu i obacs sobre cal Viudo, Mataplana" i CUP núm. 99 "Muntanyeta" al terme municipal de Guixers. Est amb particulars del terme de Gósol. Oest amb Particulars de la Coma i bosc comunal "Muntanyeta de la Pedra, Prat Formiu, obacs sobre Cal Viudo"				
<b>Comentaris</b>	Antiga fitxa nº 16				
<b>VALORACIÓ</b>	23.018,76€				



## Ajuntament de La Coma i la Pedra

<b>NOM</b>	Forest pública de la Coma (Coll de la Vena i Comapregona)	<b>Nº</b>	1001 02-C8		
<b>ICAL</b>	2100				
<b>CATEGORIA</b>	Bé comunal	<b>ÚS</b>			
	<b>Llibre</b>	<b>Tom</b>	<b>Foli</b>	<b>Finca</b>	<b>Inscripció</b>
<b>Dades registrals</b>					
<b>Referencia Cadastral</b>	Polígon 5 parcel·la 260				
<b>Data adquisició</b>					
<b>Títol adquisició</b>	Per cessió de Port del Comte, SA, empresa que va signar document privat de cessió amb els veïns de la Coma, acord ratificat pel Ple de la corporació del dia 10 de maig de 1980				
<b>Drets reals</b>					
<b>Drets personals</b>					
<b>Classe d'aprofitament</b>	Forestal				
<b>Fruits i vendes que pugui produir</b>					
<b>DADES DESCRIPTIVES</b>					
<b>Superfície</b>	214 ha (DARP) 373,6 ha (obtinguda revisió forest utilitzant tècniques d'informació geogràfica SIG)				
<b>Límits</b>	Al Nord amb el MUP 109, a l'Oest amb terrenys del MUP 109 i terres particulars, al sud i est amb terres de				
<b>Comentaris</b>	Antiga fitxa nº 70				
<b>VALORACIÓ</b>					



## Ajuntament de La Coma i la Pedra

<b>NOM</b>	Concessió per 99 anys a favor de FECSA sobre un bé comunal	<b>Nº</b>	2001 03-1
<b>ICAL</b>	2090		
<b>CATEGORIA</b>	Béns i drets revertibles	<b>ÚS</b>	
<b>Descripció</b>	Concessió per 99 anys a favor de FECSA sobre un bé comunal		
<b>Naturalesa segons R.P</b>	Béns i drets revertibles a favor de l'Ajuntament		
<b>Classificació segons II CC</b>	Immobilitzar immaterial- Concessions administratives		
<b>Immoble segons el qual recau (remissió a)</b>	MUP núm. 109 antiga Fitxa nº 14 actual nº 1001 02-C5		
<b>Valoració</b>	1.502,53€		
<b>Comentaris</b>	Antiga fitxa nº 50		



## Ajuntament de La Coma i la Pedra

<b>NOM</b>	Concessió a favor de Port del Comte SA per un termini de 99 any de part del MUP núm. 109	<b>Nº</b>	2001 03 -2
<b>ICAL</b>	2090		
<b>CATEGORIA</b>	Béns i drets revertibles	<b>ÚS</b>	
<b>Descripció</b>	Concessió a favor de Port del Comte SA per un termini de 99 any de part del MUP núm. 109		
<b>Naturalesa segons R.P</b>	Béns i drets de tercers dipositats o lliurats a l'Ens local i recertibles al seu favor		
<b>Classificació segons II CC</b>	Immobilitzar immaterial- Concessions administratives		
<b>Immoble segons el qual recau (remissió a)</b>	MUP núm. 109 antiga Fitxa nº 14 actual nº 1001 02-C5		
<b>Valoració</b>	1.051,77€		
<b>Comentaris</b>	Antiga fitxa nº 51		



## Ajuntament de La Coma i la Pedra

<b>NOM</b>	Cessió a precari al Club Esqui la Coma d'un despatx	<b>Nº</b>	2001 03 -3
<b>ICAL</b>	2090		
<b>CATEGORIA</b>	Béns i drets revertibles	<b>ÚS</b>	
<b>Descripció</b>	Despatx situat a la primera planta de local de la piscina municipal		
<b>Naturalesa segons R.P</b>	Béns i drets revertibles a favor de l'Ajuntament		
<b>Classificació segons II CC</b>	Immobilitat immaterial –concessions administratives		
<b>Immoble segons el qual recau (remissió a)</b>	Antiga Fitxa nº 24 sala d'equipaments socials. Sala de la 1º Planta de l'actual fitxa nº 1101 01-4		
<b>Valoració</b>			
<b>Comentaris</b>	Antiga fitxa nº 60		
<b>Nota</b>	Al ser una cessió a precari en qualsevol moment l'Ajuntament pot sol·licitar la reversió		



## Ajuntament de La Coma i la Pedra

<b>NOM</b>	Cessió a precari al Club Excursionista Pre-pirineu d'un despatx	<b>Nº</b>	2001 03 -4
<b>ICAL</b>			
<b>CATEGORIA</b>	Béns i drets revertibles	<b>ÚS</b>	
<b>Descripció</b>	Despatx situat a la primera planta de local de la piscina municipal		
<b>Naturalesa segons R.P</b>	Béns i drets revertibles a favor de l'Ajuntament		
<b>Classificació segons II CC</b>	Immobilitat immaterial –concessions administratives		
<b>Immoble segons el qual recau (remissió a)</b>	Sala de la 1ª planta de l'actual Fitxa nº 1101 01-4		
<b>Valoració</b>			
<b>Comentaris</b>			
<b>Nota</b>	Al ser una cessió a precari en qualsevol moment l'Ajuntament pot sol·licitar la reversió		



## Ajuntament de La Coma i la Pedra

<b>NOM</b>	Servitud de pas que grava la finca 823, foli 71, tom 481 inscripció 1a	<b>Nº</b>	2001 01-1		
<b>ICAL</b>	2090				
<b>CATEGORIA</b>	Patrimonial – Drets reals	<b>ÚS</b>	Servitud		
	<b>Llibre</b>	<b>Tom</b>	<b>Foli</b>	<b>Finca</b>	<b>Inscripció</b>
Inscripció registral del bé sobre el qual recau del dret		481	71	833	1a
<b>Referencia Cadastral</b>					
<b>Immoble segons el qual recau</b>	Bé propietat de Port del Comte, SA que l'Ajuntament li va entregar en permuta realitzada l'any 1973. Veure béns comunals antiga fitxa 14, fitxa actual nº 1001 02-C5				
<b>Data adquisició</b>	1973				
<b>Títol adquisició</b>	En el moment en que es va fer una permuta de part del MUP núm.109 amb terrenys de Port del Comte				
<b>Contingut del dret</b>	pas				
<b>Fruits i vendes que pugui produir</b>					
<b>DADES DESCRIPTIVES</b>					
Superfície					
Límits					
Comentaris	Antiga fitxa 11				
<b>VALORACIÓ</b>	1.202,02€				



## Ajuntament de La Coma i la Pedra

<b>NOM</b>	Dret de pas i enllaç serveis d'aigua i llum	<b>Nº</b>	2001 01-2		
<b>ICAL</b>	2090				
<b>CATEGORIA</b>	Patrimonial – Drets Reals	<b>ÚS</b>	Servitud		
	<b>Llibre</b>	<b>Tom</b>	<b>Foli</b>	<b>Finca</b>	<b>Inscripció</b>
<b>Inscripció registral del bé sobre el qual recau del dret</b>	13	481	71	833	1a
<b>Referencia Cadastral</b>					
<b>Immoble segons el qual recau</b>	Immoble permutat a Port del Comte, SA part del MUP núm. 109 que es va permutar a l'esmentada empresa . Bé Comunal, MUP, 109 antiga fitxa 14 actual fitxa nº 1001 02-C5				
<b>Data adquisició</b>	12/09/1973				
<b>Títol adquisició</b>	Permuta realitzada entre l'Ajuntament i Port del Comte, SA				
<b>Contingut del dret</b>	Port del Comte, SA permetrà el dret de pas per qualsevol camí que existeixi o es faci de nou. També es permetrà enllaçar els serveis d'aigua i llum per al subministrament del monts col·lindants. Port del Comte, SA va vendre l'objecte del dret Real a Guimaru SL				
<b>Fruits i vendes que pugui produir</b>					
<b>DADES DESCRIPTIVES</b>					
Superfície					
Límits					
Comentaris	Antiga fixa nº 12				
<b>VALORACIÓ</b>	1.202,02€				



## Ajuntament de La Coma i la Pedra

<b>NOM</b>	Els Forats	<b>Nº</b>	1001 02-R1		
<b>ICAL</b>	2100				
<b>CATEGORIA</b>	Patrimonial immobles	<b>ÚS</b>	rústica		
	<b>Llibre</b>	<b>Tom</b>	<b>Foli</b>	<b>Finca</b>	<b>Inscripció</b>
<b>Dades registrals</b>	25	583	62	1814	1a
<b>Referencia Cadastral</b>					
<b>Data adquisició</b>	Escriptura compra-venda 23/09/1987				
<b>Títol adquisició</b>	Compra venda a Remei Ballarà Plana				
<b>Drets reals</b>					
<b>Drets personals</b>					
<b>Fruits i vendes que pugui produir</b>					
<b>DADES DESCRIPTIVES</b>					
Superfície	92 àrees u 63 centiàrees				
Límits	Orient i nord amb comunals de la Coma i la Pedra, Migdia amb terres de l'Ajuntament, ponent amb terres d'Enric Rovira Call (Jou)				
Comentaris	Antiga fitxa nº 10				
	Ple de 3/12/1983 s'acordà comprar la casa i terres anomenats els Forats				
	Ple 8/06/1997 s'acordà comprar terrenys i casa anomenats els Forats a Remei Ballarà Plana				
<b>VALORACIÓ</b>	90,15€				



## Ajuntament de La Coma i la Pedra

<b>NOM</b>	Terreny per repetidor situat a Planès			<b>Nº</b>	1001 02-R2
<b>ICAL</b>	2100				
<b>CATEGORIA</b>	Patrimonial immobles			<b>ÚS</b>	Servei públic
	<b>Llibre</b>	<b>Tom</b>	<b>Foli</b>	<b>Finca</b>	<b>Inscripció</b>
<b>Dades registrals</b>					
<b>Referencia Cadastral</b>					
<b>Data adquisició</b>	Acord de ple 6/11/1992				
<b>Títol adquisició</b>	permuta				
<b>Drets reals</b>					
<b>Drets personals</b>					
<b>Fruits i vendes que pugui produir</b>					
<b>DADES DESCRIPTIVES</b>					
Superfície	300m2				
Límits	Finca de Pere Pons Xandri i camí que va la casa Planés				
Comentaris	Antiga fitxa nº52				
<b>VALORACIÓ</b>	901,51€				



## Ajuntament de La Coma i la Pedra

<b>NOM</b>	EL Clot (terreny per depuradora)	<b>Nº</b>	1001 02-R3		
<b>ICAL</b>	2100				
<b>CATEGORIA</b>	Patrimonial Immobles	<b>ÚS</b>	Servei públic		
	<b>Llibre</b>	<b>Tom</b>	<b>Foli</b>	<b>Finca</b>	<b>Inscripció</b>
<b>Dades registrals</b>	537	10	147	53	9a
<b>Referencia Cadastral</b>	Polígon 3 parcel·la 33 b)				
<b>Data adquisició</b>	Escriptura 28/11/2000 Acord de ple 06/11/2000				
<b>Títol adquisició</b>	compravenda				
<b>Drets reals</b>	Cap				
<b>Drets personals</b>	Cap				
<b>Fruits i vendes que pugui produir</b>					
<b>DADES DESCRIPTIVES</b>					
Superfície	2.888,20m2				
Límits	Est amb terres de Dolors Canals Pujol mitjançant camí de la Seu d'Urgell, nord amb terrenys de Francesc Prat Canals, oest i sud amb riu Cardener				
Comentaris	Antiga fitxa 67				
<b>VALORACIÓ</b>	9.015,18€				



## Ajuntament de La Coma i la Pedra

<b>NOM</b>	Rectoria de la Pedra	<b>Nº</b>	1001 01-U1		
<b>ICAL</b>	2100				
<b>CATEGORIA</b>	Patrimonial Immobles Immobilitzat material	<b>ÚS</b>	Terreny		
	<b>Llibre</b>	<b>Tom</b>	<b>Foli</b>	<b>Finca</b>	<b>Inscripció</b>
<b>Dades registrals</b>	39	750	98	2759	
<b>Referencia Cadastral</b>	25203A00400111000HZ				
<b>Data adquisició</b>	27/07/2010				
<b>Títol adquisició</b>	Escriptura de compra-venda o cessió onerosa				
<b>Drets reals</b>					
<b>Fruits i vendes que pugui produir</b>					
<b>DADES DESCRIPTIVES</b>					
Superfície	1558 m2				
Límits	Nord, oest i Sud amb parcel·la 14 del polígon 4 anomenada "Cal Guerra" i Est amb la rectoria de la pedra				
Comentaris	Antiga fitxa 83				
<b>VALORACIÓ</b>	32,24 €				




## Ajuntament de La Coma i la Pedra

<b>NOM</b>	Rectoria de la Pedra	<b>Nº</b>	1101 01-U1		
<b>ICAL</b>	2110				
<b>CATEGORIA</b>	Patrimonial Immobles Immobilitzat material	<b>ÚS</b>	Edificis		
	<b>Llibre</b>	<b>Tom</b>	<b>Foli</b>	<b>Finca</b>	<b>Inscripció</b>
<b>Dades registrals</b>	39	750	98	2759	2a
<b>Referencia Cadastral</b>	4792101CG8649S0001DX				
<b>Data adquisició</b>	27/07/2010				
<b>Títol adquisició</b>	Escriptura de compra-venda o cessió onerosa				
<b>Drets reals</b>					
<b>Fruits i vendes que pugui produir</b>					
<b>DADES DESCRIPTIVES</b>					
Superfície	613 m2				
Límits	Nord amb la parcel·la 14 del Polígon 4 anomenada "Cal Guerra", a l'Oest amb terreny que constitueix la parcel·la 111 del Pol. 4 del Bisbat de Solsona, al Sud amb la Parcel·la 14 del polígon 4 i part amb el carrer i plaça de l'Església. Est amb el carrer o plaça de l'església				
Comentaris	Antiga fitxa 83				
2020- obra rehabilitació teulada per import de 108.593€ (iva inclòs)					
<b>VALORACIÓ</b>	345.304,20€				







## Ajuntament de La Coma i la Pedra

<b>NOM</b>	Ajuntament	<b>Nº</b>	1101 01-U2
<b>ICAL</b>	2110		
<b>CATEGORIA</b>	Patrimonial immobles Servei Públic - immobles	<b>ÚS</b>	Servei públic
		<b>Llibre</b>	<b>Tom</b>
		<b>Foli</b>	<b>Finca</b>
		<b>Inscripció</b>	
<b>Dades registrals</b>	<b>garatge</b>	12	458
	<b>Edifici</b>	11	430
	<b>Pati escola</b>	12	458
		20	701
		20	701
		20	701
<b>Referencia Cadastral</b>	364709CG8730S0001		
<b>Adreça</b>	Plaça de l'Ajuntament, 1		
<b>Classe d'aprofitament</b>	Servei públic		
<b>Drets reals</b>			
<b>Drets Personals</b>			
			
<b>DADES DESCRIPTIVES</b>			
<b>Límits</b>	Nord i Est amb terrenys de casa Tetus de Mercè Fornell, Sud i Oest amb carretera d'accés a Cal Perot i terres del mateix, es a dir Joan Canals		
	<b>Data adquisició</b>	<b>Títol adquisició</b>	
garatge	Escriptura 23/09/1987	Compra-venda Ramon Canals Ribó	
Edifici	Document privat 10/03/1941 (terreny)	Compra-venda Ramon Canals Ribó	
Pati escola	Escriptura compra-venda 23/09/1887	Compra-venda Ramon Canals Ribó El Ple de 21/01/1973 es declarà aquest terreny d'utilitat pública i que es procedeixi la seva expropiació (altra documentació al respecte: Ple 25/02/1972 i 22/03/1973). Tot això va quedar paralitzat. Existeix una acta notarial de presència davant de notari instada per Ramon Canals Ribó, arrel de l'expropiació que es volia dur a terme. Ple 20/08/1987 s'acordà la compra del terreny per pati de l'escola Ple 9/09/87: Idem a Ramon Canals Ribó	
<b>VALORACIÓ</b>	16.533,51€		
<b>Descripció:</b> El recinte de l'Ajuntament està format per diferents locals			




## Ajuntament de La Coma i la Pedra

Reformat any 2008				
Situació	superfície	locals		Imatges
Situat sota pati de l'escola		garatge	Antiga Fitxa nº 3	
Planta baixa	128 m2	Escola, menjador escolar i sala annexe	Espai cedit al departament d'ensenyament.  Menjadores escolar reformat any 2009  Antiga Fitxa nº19	
Planta baixa	506 m2	Pati escola	Antiga fitxa nº 25	
Planta 1a	62,65 m2 28,53 m2	Oficines Ajuntament Arxiu	Antiga Fitxa nº17	
2ª planta	67,5 m2 16,18 m2	Sala Actes Despatx		
2ª planta	10,89 m2	Dispensari mèdic	Antiga Fitxa nº18	




## Ajuntament de La Coma i la Pedra

<b>NOM</b>	Ajuntament	<b>Nº</b>	1001 01-U2
<b>ICAL</b>	2100		
<b>CATEGORIA</b>	Patrimonial immobles Servei Públic - immobles	<b>ÚS</b>	Servei públic
		<b>Llibre</b>	<b>Tom</b>
		<b>Foli</b>	<b>Finca</b>
		<b>Inscripció</b>	
<b>Dades registrals</b>	<b>garatge</b>	12	458
	<b>Edifici</b>	11	430
	<b>Pati escola</b>	12	458
		20	701
		701	691
		20	701
		701	2a
<b>Referencia Cadastral</b>	364709CG8730S0001		
<b>Adreça</b>	Plaça de l'Ajuntament, 1		
<b>Classe d'aprofitament</b>	Servei públic		
<b>Drets reals</b>			
<b>Drets Personals</b>			
			
<b>DADES DESCRIPTIVES</b>			
<b>Límits</b>	Nord i Est amb terrenys de casa Tetus de Mercè Fornell, Sud i Oest amb carretera d'accés a Cal Perot i terres del mateix, es a dir Joan Canals		
	<b>Data adquisició</b>	<b>Títol adquisició</b>	
garatge	Escriptura 23/09/1987	Compra-venda Ramon Canals Ribó	
Edifici	Document privat 10/03/1941 (terreny)	Compra-venda Ramon Canals Ribó	
Pati escola	Escriptura compra-venda 23/09/1887	Compra-venda Ramon Canals Ribó El Ple de 21/01/1973 es declarà aquest terreny d'utilitat pública i que es procedeixi la seva expropiació (altra documentació al respecte: Ple 25/02/1972 i 22/03/1973). Tot això va quedar paralitzat. Existeix una acta notarial de presència davant de notari instada per Ramon Canals Ribó, arrel de l'expropiació que es volia dur a terme. Ple 20/08/1987 s'acordà la compra del terreny per pati de l'escola Ple 9/09/87: Idem a Ramon Canals Ribó	
<b>VALORACIÓ</b>	3.882,61€		





## Ajuntament de La Coma i la Pedra

<b>NOM</b>	Piscina Municipal			<b>Nº</b>	1001 01-U3	
<b>ICAL</b>	2100					
<b>CATEGORIA</b>	Servei Públic – Immobles Patrimonial - Immobles			<b>ÚS</b>	Servei públic	
		<b>Llibre</b>	<b>Tom</b>	<b>Foli</b>	<b>Finca</b>	<b>Inscripció</b>
<b>Dades registrals</b>	<b>Antiga fitxa nº 4</b>	12	515	207	1283	2a
<b>Referència Cadastral</b>	3707901CG8730N0001					
<b>Adreça</b>	Crt. de Tuixent, 13					
<b>Classe d'aprofitament</b>						
<b>Drets reals</b>						
<b>Drets Personals</b>						
						
<b>DADES DESCRIPTIVES</b>						
<b>Límits</b>	Sud amb carretera de Tuixent, Est amb camí dels Horts					
	<b>Data adquisició</b>	<b>Títol adquisició</b>				
Hort de les Mosqueres (Antiga fitxa nº4)	08/08/1972	Escriptura de compra-venda Rosa canals Fornell 10 àrees i 12 centiaries comprades per contruir-hi piscina i camp d'esport				
Hort Mosqueres (Antiga Fitxa 22)	25/01/1966 (document privat)	Escriptura compra-venda Joan Pujol Riu 100 m2 adquirid per ampliar piscines				
<b>Comentaris</b>	Antiga fitxa núm. 24 , 25 i 82					
Ocupació màxima local : 350 persones (Bar 64 persones/ Sala actes 240 persones/ 1ª planta 46 persones)						
<b>VALORACIÓ</b>	12.801,06					




**Ajuntament de  
La Coma i la Pedra**

<b>NOM</b>	Piscina Municipal				<b>Nº</b>	1101 01-U3
<b>ICAL</b>	2110					
<b>CATEGORIA</b>	Servei Públic – Immobles Patrimonial - Immobles				<b>ÚS</b>	Servei públic
		<b>Llibre</b>	<b>Tom</b>	<b>Foli</b>	<b>Finca</b>	<b>Inscripció</b>
<b>Dades registrals</b>	<b>Antiga fitxa nº 4</b>	12	515	207	1283	2a
<b>Referencia Cadastral</b>	3707901CG8730N0001					
<b>Adreça</b>	Crta. de Tuixent, 13					
<b>Classe d'aprofitament</b>						
<b>Drets reals</b>						
<b>Drets Personals</b>						
						
<b>DADES DESCRIPTIVES</b>						
<b>Límits</b>	Sud amb carretera de Tuixent, Est amb camí dels Horts					
	<b>Data adquisició</b>	<b>Títol adquisició</b>				
Hort de les Mosqueres (Antiga fitxa nº4)	08/08/1972	Escriptura de compra-venda Rosa canals Fornell 10 àrees i 12 centiaries comprades per contruir-hi piscina i camp d'esport				
Hort Mosqueres (Antiga Fitxa 22)	25/01/1966 (document privat)	Escriptura compra-venda Joan Pujol Riu 100 m2 adquirid per ampliar piscines				
<b>Comentaris</b>	Antiga fitxa núm. 24 , 25 i 82 Juny de 2021 s'ha substituït totes les fusteries de l'edifici per un import de 48.000€					
Ocupació màxima local : 350 persones (Bar 64 persones/ Sala actes 240 persones/ 1ª planta 46 persones)						
<b>VALORACIÓ</b>	135.570,13€					




**Ajuntament de  
La Coma i la Pedra**

Descripció: El recinte de la piscina municipal està format per diferents locals				
Situació	superfície	locals		Imatges
Exterior	44m <sup>2</sup>	Piscina Vestuaris i infermeria	Piscina reformada 2017 per valor de 28.177,89€	
Planta baixa	83,62m <sup>2</sup>	Bar		
Planta Baixa	9 m <sup>2</sup>	Cuina	Instal·lada el 2022 Valorada en 44.415,18€	
Planta baixa	21,03 m <sup>2</sup>	Sala caldera biomassa		
Planta baixa	96.19m <sup>2</sup>	Sala actes		
1 <sup>o</sup> planta	12.24	Local Club esquí la coma	Cedit a precari al Club esquí la Coma	



**Ajuntament de  
La Coma i la Pedra**

1a planta	4 m2	Local club excursionista	Cedit a precari al Club excursionista prepirineu		
1a planta	68,34 m 2	Local joventud	Reformat any 2009		



Ajuntament de  
La Coma i La Pedra

<b>NOM</b>	C/ de la Clota 44 i 46 ( II-K-14 i II-K-15)			<b>Nº</b>	B001 01-1
<b>ICAL</b>	2400				
<b>CATEGORIA</b>	Patrimoni Públic del sòl			<b>ÚS</b>	
	<b>Llibre</b>	<b>Tom</b>	<b>Foli</b>	<b>Finca</b>	<b>Inscripció</b>
<b>Inscripció registral del bé sobre el qual recau del dret</b>	34	685	11	2474	1º
	34	685	12	2475	1º
<b>Referencia Cadastral</b>	2199963CG8629S0001 / 2199994CG8629S0001				
<b>Immoble segons el qual recau</b>					
<b>Data adquisició</b>	28/05/2004				
<b>Títol adquisició</b>	Escriptura de cessió				
<b>Contingut del Dret</b>	Parcel·les urbanització Port del Comte II-K-14 i II-K-15				
<b>Fruits i vendes que pugui produir</b>					
<b>DADES DESCRIPTIVES</b>					
<b>Superfície</b>	C/ de la Clota, 44 (II-K-14) – 1.217,06 m2 C/ de la Clota, 46 (II-K-15) – 1.315,89 m2				
<b>Límits</b>	C/ de la Clota, 44 (II-K-14) – Afronta entrant amb l'antiga parcel·la 13 del mateix carrer, dreta amb la núm. 14 i fons amb C/ Rasa del Voluntari núm.41 C/ de la Clota, 46 (II-K-15) – Afronta entrant amb la parcel·la 14 del mateix carrer, dreta amb espai destinat a zona verda i fons amb C/Rasa del Voluntari núm. 43				
<b>Comentaris</b>	Antiga fitxa nº 74				
<b>VALORACIÓ</b>	12.000,00€				




## Ajuntament de La Coma i la Pedra

<b>NOM</b>	Cementiri Municipal de la Pedra	<b>Nº</b>	1101 02-1		
<b>ICAL</b>	2110				
<b>CATEGORIA</b>	Servei Públic immobles	<b>ÚS</b>	Servei públic		
	<b>Libre</b>	<b>Tom</b>	<b>Foli</b>	<b>Finca</b>	<b>Inscripció</b>
<b>Dades registrals</b>	11	430	242	689	1a
<b>Referencia Cadastral</b>	4792801CG8649S0001				
<b>Data adquisició</b>	immemorial				
<b>Títol adquisició</b>					
<b>Classe d'aprofitament</b>	Servei Públic				
<b>Drets reals</b>					
<b>DADES DESCRIPTIVES</b>					
<b>Superfície</b>	300 m2				
<b>Límits</b>	Rodejat per parets: Sud amb l'Església i via pública, dreta amb camí públic, esquerra amb casa Xalet i darrera amb camí públic				
<b>Comentaris</b>	Antiga fitxa núm. 20				
Està compost de dos blocs de 20 nínxols cadascun. Total 4 nínxols					
<b>VALORACIÓ</b>	266.217,60€				



## Ajuntament de La Coma i la Pedra

<b>NOM</b>	Cementiri municipal de la Coma	<b>Nº</b>	1101 02-2		
<b>ICAL</b>	2110				
<b>CATEGORIA</b>	Servei Públic- Immobles	<b>ÚS</b>	Servei públic		
	<b>Llibre</b>	<b>Tom</b>	<b>Foli</b>	<b>Finca</b>	<b>Inscripció</b>
<b>Dades registrals</b>	11	430	243	690	2a
<b>Referencia Cadastral</b>	3508001CG8730N0001				
<b>Data adquisició</b>	Document privat 1 de maig de 1950				
<b>Títol adquisició</b>					
<b>Classe d'aprofitament</b>	Servei públic				
<b>Drets reals</b>					
<b>DADES DESCRIPTIVES</b>					
<b>Superfície</b>	500 m2				
<b>Límits</b>	Llinda per tots els costats amb terres de Joan Vila Canals				
<b>Comentaris</b>	Antiga fitxa nº 21				
Està compost de 152 nínxols i 7 tombes					
<b>VALORACIÓ</b>	415.965,00€				



## Ajuntament de La Coma i la Pedra

<b>NOM</b>	Mobiliari locals Ajuntament		<b>Nº</b>	3001 03-1	
<b>ICAL</b>	2170				
<b>CATEGORIA</b>	Servei públic - mobles		<b>ÚS</b>	Elements informàtics	
<b>Despatx mèdic</b>					
<b>Codi</b>	<b>Quant.</b>	<b>Nom</b>	<b>Valoració</b>	<b>Any adquisició</b>	
	1	Impressora Brother			
<b>despatx secretària</b>					
<b>Codi</b>	<b>Quant.</b>	<b>Nom</b>	<b>Valoració</b>	<b>Adquisició</b>	<b>Baixa</b>
	1	Ordinador portàtil HP 15-R022NS	983,69	2013	
<b>oficines municipals</b>					
<b>Codi</b>	<b>Quant.</b>	<b>Nom</b>	<b>Valoració</b>	<b>Adquisició</b>	<b>Baixa</b>
	1	Escàner EPSON	79,00	11/03/2009	
	1	Impressora Laserjet color CP3505N	407,71	31/10/2011	
	1	SAI APC 1000 VA ACCS1000	420,00€	19/08/2008	
	1	Projector optoma W371	400,90	30/12/2024	
	1	Enquadradora Espiraladora	414,00	31/01/2017	
	1	Huawei Y7 2018 negre	170,39	10/10/2018	
	1	Honor 7A negre stand.	139,39	10/10/2018	
	1	Portàtil Lenovo 330-151KBR-8250U	494,04	28/02/2020	
	1	Nas synology DS1515+	789	10/12/2024	
	1	Monitor HP 27" FHD 1080p HDMI	156,94	31/12/2020	
	2	Monitor AOC 22E1D-LDC 21.5" 1920x1080 Full HD TN- 250 cd/m2- 1000:1-2ms-HDMI-DVI	163,06	31/12/2020	
	1	Portàtil Ascer aspire 5 I5-1135G7- 8GB512GB SSD 15,6"- W10PRO	578,43	27/02/2021	
	1	Xiaomi 1 1 lite NE 5G 6G 128GB Black	289,00	29/11/2021	
	2	SFF HP Pavilion I5 Gen 512/8 W10P	1107,28	30/04/2021	
	2	Monitor Philips V line 24" Full HD Multimedia	222,32	30/04/2021	
	1	SFF LENOVO I5 10TH GEN 512/16 W11	619,94	30/06/22	
	1	ASUS VIVOBOOK CLASSIC	649,99	31/12/23	
	1	ASUS VIVOBOOK	499	28/03/2024	
	4	Salwa KBTUS-70 altaveu portàtil + 2 microfons	294,99	24/12/2024	



Ajuntament de  
**La Coma i La Pedra**

<b>NOM</b>	Mobiliari local Piscines	<b>Nº</b>	3001 03-2	
<b>ICAL</b>	2170			
<b>CATEGORIA</b>	Servei públic - mobles	<b>ÚS</b>	Elements informàtics	
<b>Mobiliari local joventut</b>				
<b>Codi</b>	<b>Quant.</b>	<b>Nom</b>	<b>Valoració</b>	<b>Adquisició</b>
	1	TV LCD 16/9 Philips 42" PFL5603 i suport	1120,00	15/12/08
	1	Ordinador TAY E7300 4GB 500 VB i monitor ACER x193HQB 18.5"	546,55	27/11/08



**Ajuntament de  
La Coma i la Pedra**

<b>NOM</b>	Caldera de Biomassa	<b>Nº</b>	3001 03-3	
<b>ICAL</b>	2150			
<b>CATEGORIA</b>	Servei públic - mobles	<b>ÚS</b>	Instal·lacions	
<b>Locals piscina</b>				
<b>Codi</b>	<b>Quant.</b>	<b>Nom</b>	<b>Valoració</b>	<b>Adquisició</b>
	1	Caldera de biomassa , fancoils i radiadors model LP 30Kw pellet automàtica	30.000,00	22/11/2013



## Ajuntament de La Coma i la Pedra

<b>NOM</b>	Vehicle llevaneus Mercedes Benz V3400/30 Matricula 6311	<b>Nº</b>	3101 01-1
<b>ICAL</b>	2180		
<b>CATEGORIA</b>	Servei públic - mobles	<b>ÚS</b>	semovents
<b>Descripció</b>	Mercedes Bens V400/30		
<b>Matricula</b>	6311GKB		
<b>Valoració</b>	Subvencionat pel Departament de Governació i Administracions Públiques de la Generalitat de Catalunya, resolució de 30 d'octubre de 2008		
<b>Comentaris</b>	Antiga fitxa nº 81		
<b>Accessoris</b>			
	Valoració	Adquisició	
<b>cadena</b>	3.528,21	19/12/2008	
<b>Escombradora</b>	10.277,60	18/05/2010	
			



**Ajuntament de  
La Coma i la Pedra**


<b>NOM</b>	Plaques fotovoltaïques	<b>Nº</b>	3201 012-1
<b>ICAL</b>	2140		
<b>CATEGORIA</b>	Maquinària general	<b>ÚS</b>	Servei públic



<b>Descripció</b>	Instal·lació fotovoltaica de 6,56 KW		
<b>Situació</b>	<b>Situació</b>	<b>Quantitat</b>	<b>valoració</b>
	Edifici piscina municipal	17	11.703,74€




<b>Descripció</b>	Instal·lació fotovoltaica de 10,66 KW		
<b>Situació</b>	<b>Situació</b>	<b>Quantitat</b>	<b>valoració</b>
	Edifici Ajuntament	17	16.990,78€




**Ajuntament de  
La Coma i la Pedra**

<b>NOM</b>	Mobiliari local Ajuntament	<b>Nº</b>	3301 01-1
<b>ICAL</b>	2380		
<b>CATEGORIA</b>	Servei públic - mobles	<b>ÚS</b>	Mobiliari
<b>Mobiliari Sala Plens</b>			
<b>Codi</b>	<b>Quant.</b>	<b>Nom</b>	<b>Valoració</b>
	1	Taula de plens amb acabats de fusta	
	10	Cadires napa negra i braços	
	40	Cadires Nyo negre	2049,69€
			11/10/2013
<b>Mobiliari consultori mèdic</b>			
<b>Codi</b>	<b>Quant.</b>	<b>Nom</b>	<b>Adquisició</b>
	1	Taula de reconeixement pintada de blanc i entapissada escai negre	2008
	1	Vitrina armari pintada de blan (140 x 60x 30)	2008
	1	Taula auxiliar amb vidres (60 x 40 x 80)	2008
	1	Caixa de cures completa	2008
	1	Esterilitzador per aire calent STERIBOX	2008
	1	Tisora de guix BERGMAN	2008
	2	cubetes	2008
	1	Esfigmomanòmetre SPEIDELL KELLER	2008
	1	Fonendoscopi RESTER IM, ALEMA	2008
	1	Taula de despatx blanca amb 2 calaixos	2008
	1	butaca giratòria	2008
	1	Tamboret giratori	2008
	1	Prestatgeria blanca a joc amb la taula	2008
	1	Arxivador de 2 calaixos	2008
	2	Cadires napa negra	
<b>Mobiliari sala espera consultori mèdic</b>			
<b>Codi</b>	<b>Quant.</b>	<b>Nom</b>	<b>Adquisició</b>
	4	Cadires napa negra	
	1	Taula petita	
<b>Mobiliari despatx alcaldia</b>			
<b>Codi</b>	<b>Quant.</b>	<b>Nom</b>	<b>Valoració</b>
	1	Llibreria cúbic – Tauló de 30 mm 160x40x127 sense porta	367,00
	1	Armari modular 78 cm 4 calaixos amb clau Aluminitzat / Blanc	297,00
	1	Taula recta 140x80 amb anivelladors – Aluminitzat/ Melamina Blanca	227,00
	1	Taula reunions 120d – Aluminitzat/ melamina blanca	260,00
	1	Cadira Uma elevació a gas	192,00



**Ajuntament de  
La Coma i la Pedra**

	4	Cadira Spacio amb braços carcassa taronja	316,00	26/11/09
	2	Cadira Spacio sense braços carcassa taronja	142,00	26/11/09
<b>Mobiliari despatx secretària</b>				
<b>Codi</b>	<b>Quant.</b>	<b>Nom</b>	<b>Valoració</b>	<b>Adquisició</b>
	1	Taula despatx de220 x85Cm. Estructura Metàl·lica sobre laminat blanc amb faldó metàl·lic	524,40	29/07/05
	1	Buc 3 calaixos 43,5 x 60 x 60	378,40	29/07/05
	1	Porta CPU de 33x77x58 Cm	207,90	29/07/05
	1	Cadira amb rodes i braços Model 1200 Estructura metàl·lica seient i respatl·ler en poliuretà color antracita	432,00	29/07/05
	2	Cadires amb braços estructura metàl·lica i seient i respatl·ler en poliuretà	541,00	29/07/05
	3	Armaris alts amb estanteries portes corredores		
	2	Armaris baixos portes corredores		
<b>Mobiliari escoles</b>				
<b>Codi</b>	<b>Quant.</b>	<b>Nom</b>	<b>Valoració</b>	<b>Adquisició</b>
	1	Contenedor isotèrmic	422,24	31/03/2006
	1	Caseta fusta	500,00	28/12/2016
<b>Mobiliari oficines municipals</b>				
<b>Codi</b>	<b>Quant.</b>	<b>Nom</b>	<b>Valoració</b>	<b>Adquisició</b>
	6	Armari 2 portes 87 x 188x 42 cm. Interior 5 prestatges	3.405,60	29/07/2005
	2	Armari diàfan 87x188x43 Amb 5 prestatges	965,80	29/07/2005
	4	Armaris 2 portes 87x81x43 Cm. Interior amb 1 prestatge	1.012,00	29/07/00
	2	Prestatge amb guies per penjar carpetes	142,00	29/07/05
	1	Revister mural 800x150x1048	378,10	09/09/05
	6	Cadires giratòries amb rodes i capçal, elevació gas i mecanisme sincro	1.500,00	19/07/2022
	6	Cadires amb braços estructura metàl·lica i seient i respatl·ler en poliuretà	1.623,00	09/09/05
	3	Taula despatx de180 x80m. Estructura Metàl·lica sobre laminat blanc amb faldó metàl·lic	524,40	29/07/05



**Ajuntament de  
La Coma i la Pedra**

	3	Buc 3 calaixos	370,70	29/07/05
	1	Taulell amb prestatge	350,90	29/07/05
	1	Taula rodona de 120 cm	391,60	29/07/05
	5	Cadires		2022
	3	Cadira amb rodes i braços Model 1200 Estructura metàl·lica seient i respalller en poliuretà color antracita	1.296,00	29/07/05
	2	Tamboret giratori	790,00	29/07/05
	3	Butaqueta Model 4837 estructura cromada i carcassa de policarbonat (2 negres i una transparent)	753,00	29/07/05
<b>Mobiliari garatge</b>				
<b>Codi</b>	<b>Quant.</b>	<b>Nom</b>	<b>Valoració</b>	<b>Adquisició</b>
		Prestatgeries de ferro		
	1	Carpa 4,5 x 3	1176,12	25/03/2013
	200	Cadires plegables intensive- color antracita	20,45€/unitat	31/08/2024
	6	Taules maletes plegables	313,52	06/06/2017
<b>Mobiliari arxiu</b>				
<b>Codi</b>	<b>Quant.</b>	<b>Nom</b>	<b>Valoració</b>	<b>Adquisició</b>
	1	Caixa forta		
	105	Prestatgeries de ferro	300	08/10/08




## Ajuntament de La Coma i la Pedra

<b>NOM</b>	Mobiliari local Piscines	<b>Nº</b>	3301 01-2
<b>ICAL</b>	2380		
<b>CATEGORIA</b>	Servei públic - mobles	<b>ÚS</b>	mobiliari
<b>Mobiliari local joventut</b>			
<b>Codi</b>	<b>Quant.</b>	<b>Nom</b>	<b>Valoració</b>
	1	Postades fusta	Antiga fitxa nº 80
	2	Radiadors emisor tèrmic Atlantic Nirvana amb Kit Cronopass+ interface 602014	Antiga fitxa nº 80
	1	Generador Port. Gas. Mod. CG30	Antiga fitxa nº 80
	6	Taules quadrades	
	3	Taules metàl·liques rodones	
	15	Cadires de fusta	
	21	plats	13,58
	1	Cafetera ascaso	27/11/08
	19	Coberts	32,76
	8	Gots tubo	41,38
	36	Tasses cafè	31,03
	2	Armari fusta	300
	1	Radiador baix consum 1500E	465
<b>Mobiliari bar</b>			
<b>Codi</b>	<b>Quant.</b>	<b>Nom</b>	<b>Valoració</b>
	6	Tamborets	
	4	Taules fusta rectangular	
	19	Cadires fusta	
	3	Taules metàl·liques rodones	
	1	congelador	
	1	Nevera sota la barra	
	1	nevera	
	1	Termo	
<b>Mobiliari cuina</b>			
<b>Codi</b>	<b>Quant.</b>	<b>Nom</b>	<b>Valoració</b>
	1	Campana industrial cuina mes motor	2502,15
	1	Sistema d'extinció automàtic per campanes de cuina	933,44
	1	Congeladors acer inoxidable 590 litres	1313,81



## Ajuntament de La Coma i la Pedra

	1	Nevera acer inoxidable 600 litres	1002,46	17/11/2022
	1	Fregidora a gas 10+10 litres 2 cubetes 60x65 cm	1716,04	17/11/2022
	1	Cuina 2 focs 40x60 Cm de gas acer inoxidable	466,54	17/11/2022
	1	Barbacoa 1 foc 40x60 cm gas acer inoxidable	706,24	17/11/2022
	1	Planxa cromo 1 foc gas 40x60 cm acer inoxidable	711,34	17/11/2022
	1	Conjunt de rentaplats amb cistell de 50x50 + aixeta dutxa i contenidor inoxidable + aro desbraçat i pica de 1800x600x850mm	2716,54	17/11/2022
	1	Decantador de greixos	1163,64	17/11/2022
	1	Taula inoxidable amb portes correderes i calaixos	1396,66	17/11/2022
	1	Taula mural baixa	429,57	17/11/2022
<b>Mobiliari piscina</b>				
<b>Codi</b>	<b>Quant.</b>	<b>Nom</b>	<b>Valoració</b>	<b>Adquisició</b>
	15	Tombones		
	5	Taules plàstic		
	15	Cadires plàstic		
	14	para-sols		
	1	Netejador fons piscina automàtic vòrtex Rv5500 Pro 9689890	1222,31	13/07/2018
	1	Bomba clor piscina	3.985,44	15/07/2020



**Ajuntament de  
La Coma i la Pedra**


<b>NOM</b>	Mobiliari esportiu piscina	<b>Nº</b>	3301 04 -1	
<b>ICAL</b>	2380			
<b>CATEGORIA</b>	Servei públic –mobles	<b>ÚS</b>	Servei públic	
<b>Locals piscina</b>				
<b>Codi</b>	<b>Quant.</b>	<b>Nom</b>	<b>Valoració</b>	<b>Adquisició</b>
	1	Rocòdrom	8.500€	2011
	1	Taula ping pong	299,95€	2024
	1	futbolin		









## Ajuntament de La Coma i la Pedra

<b>NOM</b>	Parc Lúdic gent gran	<b>Nº</b>	3301 04-3		
<b>ICAL</b>	2380				
<b>CATEGORIA</b>	Servei públic – mobles	<b>ÚS</b>	Servei públic		
<b>Codi</b>	<b>Quant.</b>	<b>Nom</b>	<b>situació</b>	<b>Valoració</b>	<b>Adquisició</b>
	1	Espai lúdic i de salut	Font Esquerrana	11.841,06 Subvencionat Diputació Lleida	2013






## Ajuntament de La Coma i la Pedra

<b>NOM</b>	bancs		<b>Nº</b>	3301 07-4
<b>ICAL</b>	2380			
<b>CATEGORIA</b>	Servei públic mobles		<b>ÚS</b>	Mobiliari urbà
				
<b>Model</b>	Artesa			
<b>Situació</b>	<b>La Coma</b>	<b>La Pedra</b>	<b>Port del Comte</b>	
<b>Quantitat</b>	4		5	
<b>Valoració</b>	100€/unitat			
				
<b>Model</b>	Mora			
<b>Situació</b>	<b>La Coma</b>	<b>La Pedra</b>	<b>Port del Comte</b>	
<b>Quantitat</b>	3		4	
<b>Valoració</b>	212€/ unitat			
				
<b>Model</b>	Barcino (Benito) Material: peus de fundació dúctil, i fusta tropical de 40 x35			
<b>Situació</b>	<b>La Coma</b>	<b>La Pedra</b>	<b>Port del Comte</b>	
<b>Quantitat</b>	9			






## Ajuntament de La Coma i la Pedra

<b>Valoració</b>	300€		
			
<b>Model</b>	La pedra Muntants amb fusta tractada quadrada 8*8 amb taulons de fusta tractada de 185*15*4,5		
<b>Situació</b>	<b>La Coma</b>	<b>La Pedra</b>	<b>Port del Comte</b>
<b>Quantitat</b>	3	1	2
<b>Valoració</b>	190€/ unitat		
<b>Valoració</b>	300€		
			
<b>Model</b>	Banc Neobarçino 1800 natural		
<b>Situació</b>	<b>La Coma</b>	<b>La Pedra</b>	<b>Port del Comte</b>
<b>Quantitat</b>			6
<b>Valoració</b>	234,9€/ unitat		



## Ajuntament de La Coma i la Pedra

<b>NOM</b>	Papereres	<b>Nº</b>	3301 07-1
<b>ICAL</b>	2380		
<b>CATEGORIA</b>	Servei públic- mobles	<b>ÚS</b>	Mobiliari urbà
			
<b>Descripció</b>	Paperera model Salou		
<b>Situació</b>	<b>La Coma</b>	<b>La Pedra</b>	<b>Port del Comte</b>
<b>Quantitat</b>	1		1
<b>Valoració</b>	100€/ unitat		
			
<b>Descripció</b>	Paperera 60 litres amb tapa		
<b>Situació</b>	<b>La Coma</b>	<b>La Pedra</b>	<b>Port del Comte</b>
<b>Quantitat</b>	9	1	3
<b>Valoració</b>	71,87€ /unitat		
			
<b>Descripció</b>	Paperera model Cardener		
<b>Situació</b>	<b>La Coma</b>	<b>La Pedra</b>	<b>Port del Comte</b>
<b>Quantitat</b>	3		
<b>Valoració</b>	125€ /unitat		



## Ajuntament de La Coma i la Pedra

<b>NOM</b>	Enllumenat públic		<b>Nº</b>	330107-2
<b>ICAL</b>	2380			
<b>CATEGORIA</b>	Servei públic - mobles		<b>ÚS</b>	Mobiliari urbà
<b>Descripció</b>	Model Salvi Ochocentista - Vapor de soci Alta Pressió 150W			
<b>Situació</b>	<b>La Coma</b>	<b>La Pedra</b>	<b>Port del Comte</b>	
<b>Quantitat</b>			34	
<b>Any Col·locació</b>			2007	
<b>Valoració</b>	900€ /unitat			
<b>Descripció</b>	Model ochocentista- baix consum			
<b>Situació</b>	<b>La Coma</b>	<b>La Pedra</b>	<b>Port del Comte</b>	
<b>Quantitat</b>	45			
<b>Valoració</b>	500€/unitat			
<b>Descripció</b>	Vapor de mercuri 125 W			
<b>Situació</b>	<b>La Coma</b>	<b>La Pedra</b>	<b>Port del Comte</b>	
<b>Quantitat</b>	8		258	
<b>Valoració</b>	200€/ unitat			
<b>Descripció</b>	Ledway road 400Kº Potencia Iluminica 37W			
<b>Situació</b>	<b>La Coma</b>	<b>La Pedra</b>	<b>Port del Comte</b>	
<b>Quantitat</b>			14	
<b>Any col·locació</b>			2013	
<b>Valoració</b>	737,75€ / unitat			
<b>Descripció</b>	Rudd lighting 34XFX04D**304 series Article nº 34XFS 04D** Potencia lumínica 37W			
<b>Situació</b>	<b>La Coma</b>	<b>La Pedra</b>	<b>Port del Comte</b>	
<b>Quantitat</b>			13	
<b>Any col·locació</b>			2011	
<b>Valoració</b>	869,87€/ unitat			
<b>Descripció</b>	Ledway road de 40 LED A 4300ºK Potencia lumínica 86W			
<b>Situació</b>	<b>La Coma</b>	<b>La Pedra</b>	<b>Port del Comte</b>	
<b>Quantitat</b>			49	
<b>Any col·locació</b>			2013	
<b>Valoració</b>	927,45€ / unitat			
<b>Descripció</b>	Led way road de 20 leds a 4300ºK			



## Ajuntament de La Coma i la Pedra

	Potencia lumínica 31W			
<b>Situació</b>	<b>La Coma</b>	<b>La Pedra</b>	<b>Port del Comte</b>	
<b>Quantitat</b>			35	
<b>Any col·locació</b>			2013	
<b>Valoració</b>	737,75€/unitat			
<b>Descripció</b>	Model ambiental Epoca – Villa Luxe 50 W Columna classica			
<b>Situació</b>	<b>La Coma</b>	<b>La Pedra</b>	<b>Port del Comte</b>	<b>Pendent de col·locar</b>
<b>Quantitat</b>	49	4		6
<b>Any col·locació</b>				
<b>Valoració</b>	18341,18			
<b>Descripció</b>	Ledinbox model clàssica 30-50W Columna Villa 3,5			
<b>Situació</b>	<b>La Coma</b>	<b>La Pedra</b>	<b>Port del Comte</b>	
<b>Quantitat</b>	24			
<b>Any col·locació</b>	2021-2022			
<b>Valoració</b>	545,85€/ unitat			
<b>Descripció</b>	Set solar Street			
<b>Situació</b>	<b>La Coma</b>	<b>La Pedra</b>	<b>Port del Comte</b>	
<b>Quantitat</b>	3	1		
<b>Any col·locació</b>	2022	2022		
<b>Valoració</b>	1082,5€/ unitat			
<b>Descripció</b>	Milan S de 30 W			
<b>Situació</b>	<b>La Coma</b>	<b>La Pedra</b>	<b>Port del Comte</b>	
<b>Quantitat</b>			14+47	
<b>Any col·locació</b>			2021 /2023	
<b>Valoració</b>	96,9€/ unitat			
<b>Descripció</b>	Milan S de 40 W			
<b>Situació</b>	<b>La Coma</b>	<b>La Pedra</b>	<b>Port del Comte</b>	<b>Pendent de col·locar</b>
<b>Quantitat</b>				98
<b>Any col·locació</b>				
<b>Valoració</b>	123,09€/ unitat			
<b>Descripció</b>	Milan S de 70 W			
<b>Situació</b>	<b>La Coma</b>	<b>La Pedra</b>	<b>Port del Comte</b>	
<b>Quantitat</b>			1	
<b>Any col·locació</b>				
<b>Valoració</b>	147,27€/ unitat			
<b>Descripció</b>	Lluminària estil clàssic format per 16 led de 40W columna estil classic			



## Ajuntament de La Coma i la Pedra

<b>Situació</b>	<b>La Coma</b>	<b>La Pedra</b>	<b>Port del Comte</b>	<b>Pendent de col·locar</b>
<b>Quantitat</b>	31			
<b>Any col·locació</b>	2022			
<b>Valoració</b>	371,06€/ unitat			
<b>Descripció</b>	Lluminàries GS-AN-SLA 30 W 3000 K Fotovoltaica			
<b>Situació</b>	<b>La Coma</b>	<b>La Pedra</b>	<b>Port del Comte</b>	<b>Pendent de col·locar</b>
<b>Quantitat</b>	1	1		4
<b>Any col·locació</b>	2022	2022		2024
<b>Valoració</b>	629,8€/ unitat			



## Ajuntament de La Coma i la Pedra

<b>NOM</b>	Jardineres	<b>Nº</b>	3301 07-3
<b>ICAL</b>	2380		
<b>CATEGORIA</b>	Servei públic-mobles	<b>ÚS</b>	Mobiliari urbà
			
<b>Descripció</b>	Artesana tipus picnic		
<b>Situació</b>	<b>La Coma</b>	<b>La Pedra</b>	<b>Port del Comte</b>
<b>Quantitat</b>	1		6
<b>Valoració</b>	100€ /unitat		
			
<b>Descripció</b>	Model caopsa		
<b>Situació</b>	<b>La Coma</b>	<b>La Pedra</b>	<b>Port del Comte</b>
<b>Quantitat</b>	15		6
<b>Valoració</b>	185€/ unitat		
			
<b>Descripció</b>	Artesana		
<b>Situació</b>	<b>La Coma</b>	<b>La Pedra</b>	<b>Port del Comte</b>
<b>Quantitat</b>	2		
<b>Valoració</b>	20€ / unitat		



## Ajuntament de La Coma i la Pedra

			
<b>Descripció</b>	Artesana per barana		
<b>Situació</b>	<b>La Coma</b>	<b>La Pedra</b>	<b>Port del Comte</b>
<b>Quantitat</b>	5		
<b>Valoració</b>	50€/ unitat		
			
<b>Descripció</b>	Artesana amb peu		
<b>Situació</b>	<b>La Coma</b>	<b>La Pedra</b>	<b>Port del Comte</b>
<b>Quantitat</b>			5
<b>Valoració</b>	50€ / unitat		



## Ajuntament de La Coma i la Pedra



<b>NOM</b>	barbacoes	<b>Nº</b>	3301 07-5
<b>ICAL</b>	2380		
<b>CATEGORIA</b>	Servei públic- mobles	<b>ÚS</b>	Mobiliari urbà



<b>Model</b>	Artesana
<b>Situació</b>	Fonts del Cardener
<b>Quantitat</b>	16
<b>Valoració</b>	300€/ unitat



## Ajuntament de La Coma i la Pedra

<b>NOM</b>	Taules pícnic	<b>Nº</b>	3301 07-6
<b>ICAL</b>	2380		
<b>CATEGORIA</b>	Servei públic-mobles	<b>ÚS</b>	Mobiliari urbà
			
<b>Model</b>	Artesa		
<b>Situació</b>	<b>Fonts del cardener</b>	<b>Font Puda</b>	
<b>Quantitat</b>	20	1	
<b>Valoració</b>	250€/ unitat	350€/ unitat3	




## Ajuntament de La Coma i la Pedra

<b>NOM</b>	Protectors containers	<b>Nº</b>	3301 07-7
<b>ICAL</b>	2380		
<b>CATEGORIA</b>	Servei públic-mobles	<b>ÚS</b>	Mobiliari urbà



<b>Model</b>	Artesa		
<b>Descripció</b>	Caseta de fusta prefabricada		
<b>Mòdul</b>	<b>Quantitat</b>	<b>Situació</b>	<b>Valoració</b>
<b>Una unitat</b>	1	La Coma	2.300,24€/ Unitat
<b>Dues unitats</b>	3	1- La Coma 2- Port del Comte -Zona Genciana -Zona Golf	3.728,5€ / Unitat
<b>Tres unitats</b>	3	1- La Coma 2- Port del Comte -Zona Mirador -Zona Avet	5.155,74€/ Unitat
<b>Quatre unitats</b>	1	Port del Comte (zona Donadó)	6.584,32 €/ Unitat
<b>Cinc unitats</b>	1	Port del Comte (estació esquí)	8.012,25€/ Unitat
<b>Total</b>	<b>9</b>		<b>43.549,53€</b>



**Ajuntament de  
La Coma i la Pedra**

<b>NOM</b>	Parc infantil	<b>Nº</b>	3301 07-8
<b>ICAL</b>	2380		
<b>CATEGORIA</b>	Servei públic - mobles	<b>ÚS</b>	Mobiliari urbà



<b>Descripció</b>	Gronxador plata ref. PGR3024		
<b>Situació</b>	<b>La Coma</b>	<b>La Pedra</b>	<b>Port del Comte</b>
<b>Quantitat</b>	1		
<b>Any col·locació</b>	2021		
<b>Valoració</b>	795€/ unitat		



<b>Descripció</b>	Pack basic		
<b>Situació</b>	<b>La Coma</b>	<b>La Pedra</b>	<b>Port del Comte</b>
<b>Quantitat</b>			1
<b>Any col·locació</b>			2024
<b>Valoració</b>	2.323,2€/ unitat		



## Ajuntament de La Coma i la Pedra

<b>NOM</b>	Caseta turisme	<b>Nº</b>	3301 08-1		
<b>ICAL</b>	2380				
<b>CATEGORIA</b>	Servei públic – mobles	<b>ÚS</b>	Servei públic		
<b>Codi</b>	<b>Quant.</b>	<b>Nom</b>	<b>situació</b>	<b>Valoració</b>	<b>comentaris</b>
	1	Caseta turisme	Estació Esquí port del comte	19.050	09/12/2008




## Ajuntament de La Coma i la Pedra

<b>NOM</b>	Equips aparells medicoassistencials	<b>Nº</b>	3402 01 -1		
<b>ICAL</b>	2140				
<b>CATEGORIA</b>	Servei públic – mobles	<b>ÚS</b>	Servei públic		
<b>Codi</b>	<b>Quant.</b>	<b>Nom</b>	<b>situació</b>	<b>Valoració</b>	<b>comentaris</b>
	1	Desfibril·lador Lifepak 100	Dispensari port del comte	2.298€	09/04/2012



**Ajuntament de  
La Coma i la Pedra**

<b>NOM</b>	Dipòsits xarxa de Distribució Aigua	<b>Nº</b>	3202 012-1		
<b>ICAL</b>	2150				
<b>CATEGORIA</b>	Instal·lacions Servei Públic	<b>ÚS</b>	Servei públic		
<b>DIPÒSITS LA COMA</b>					
					
Dipòsit de la Part		de la piscina		Cap de les riba	
<b>Nom</b>	<b>tipus</b>	<b>capacitat</b>	<b>Cota</b>	<b>Any de construcció/ reforma</b>	<b>Valoració</b>
La part	de capçalera	130m3	1072 m	2003	10.000€
	De bombeig	5 m3			
Piscina	de capçalera	50 m3	1037		6.000€
	De bombeig	160 m3			
Cap de la Riba	De distribució	500 m3	1077	1989	10.000€
<b>DIPÒSITS LA PEDRA</b>					
					
<b>Nom</b>	<b>capacitat</b>	<b>Cota</b>	<b>Valoració</b>	<b>Recondicionament</b>	
De la Pedra	50m3	975 m	2000€	2021	
<b>DIPÒSITS PORT DEL COMTE</b>					
<b>Nom</b>	<b>capacitat</b>	<b>Cota</b>	<b>Valoració</b>		
Port del Comte	500 m3	1820m	5.000€		



## Ajuntament de La Coma i la Pedra

<b>NOM</b>	xarxa de Distribució Aigua	<b>Nº</b>	3201 022-1
<b>ICAL</b>	2140		
<b>CATEGORIA</b>	Aparells de mesura i laboratori	<b>ÚS</b>	Servei públic
<b>Model</b>	Kontrol PC 800		
<b>Descripció</b>			<b>Quantitat</b>
Analitzador Controlador de PH i Clor lliure			3
Bomba dosificadora específica per hipoclorit i àcid			3
Electrobomba autoaspirant			3
Armari Llimpiaulls de seguretat			3
<b>Valoració</b>	14.106,22 €		

<b>Model</b>	<b>Quantitat</b>	<b>valoració</b>
Regulador de tèrbolesa model LDSTORB 220 Vac. Sonda de terbolesa model ETORBH, situat al dipòsit de la Part	1	3.699,66
Autòmat programable model TCR-200, situat al dipòsit de la Part	1	819,85
Telecontrol valors clor en dipòsit de cap de la riba i piscines	2	1.639,70
Comptador woltman per tub DN110 pel dipòsit de la Part	1	356,34
Comptador woltman per tub DN63 roscat pel dipòsit de cap de la riba i piscines	2	764,2

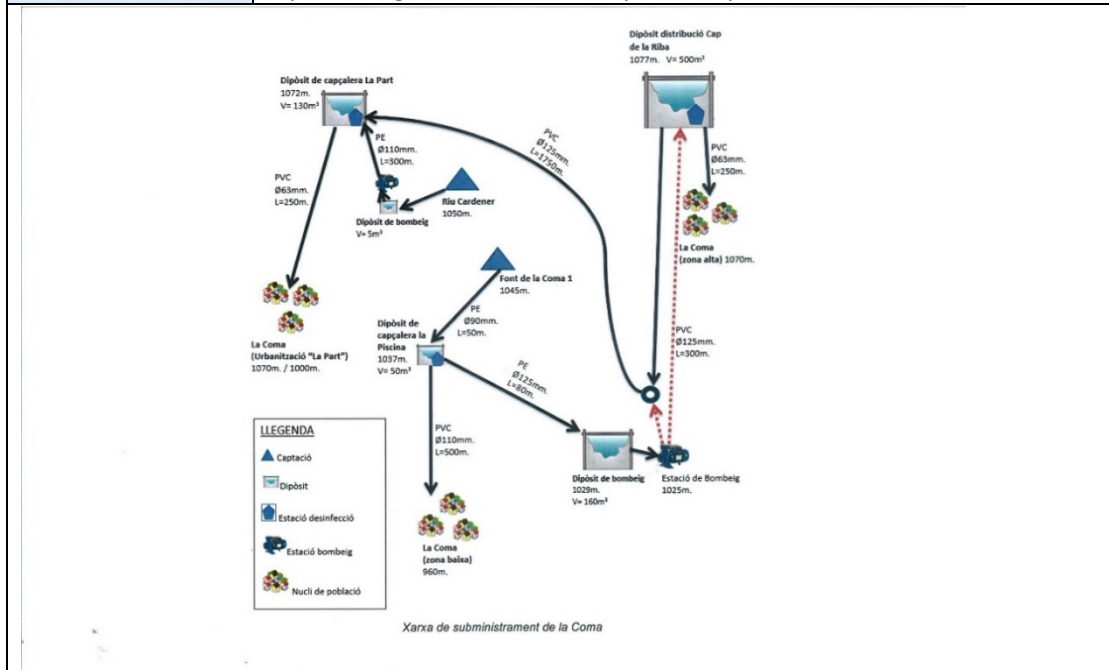


**Ajuntament de  
La Coma i la Pedra**

<b>NOM</b>	xarxa de Distribució Aigua	<b>Nº</b>	1201 05-1
<b>ICAL</b>	2120		
<b>CATEGORIA</b>	Obra civil d'ús públic	<b>ÚS</b>	Servei públic

**Xarxa abastament aigua la Coma**

**Descripció**  
 Consisteix en conduir l'aigua captada i tractada fins als dipòsits de regulació situats a cota suficient, i des d'aquí distribuir l'aigua per gravetat a tot els usuaris.  
 Es tracta d'una estructura ramificada, distribuïnt des de diferents dipòsits seguint el sistema de pisos de pressió



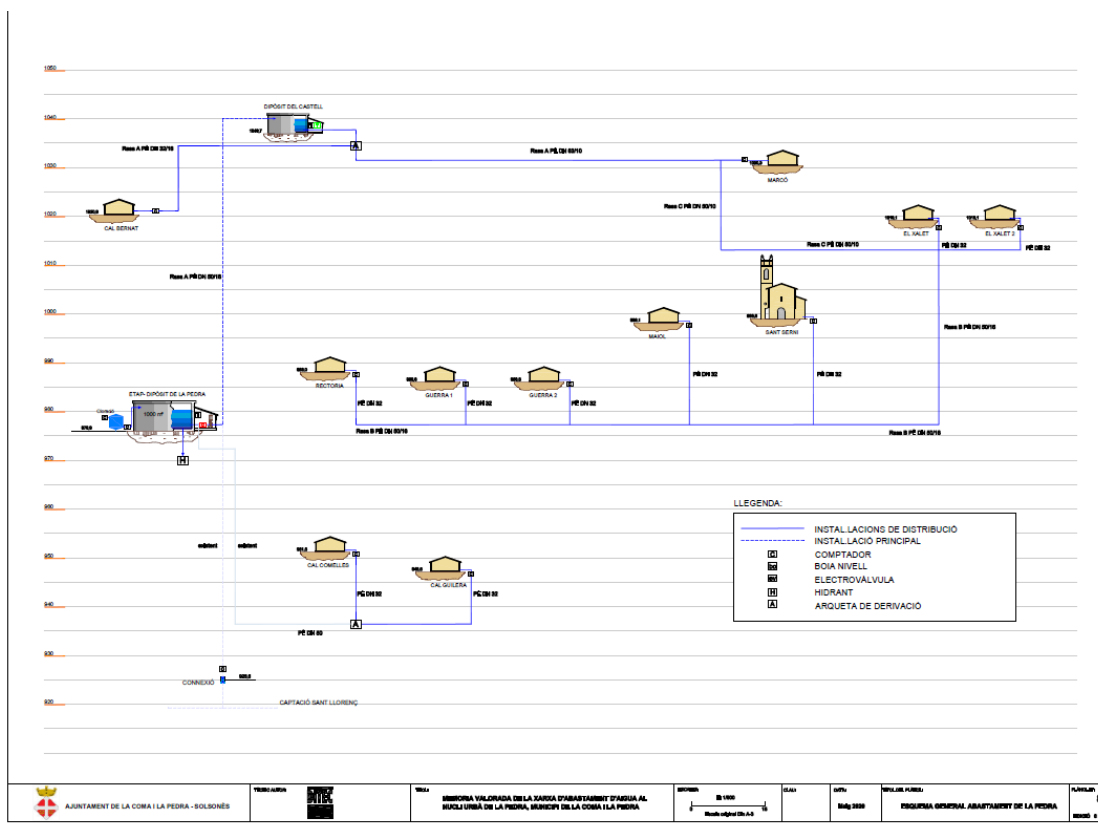
Xarxa	Tipus	Diàmetre	llargària
En alta o abducció	PVC	125 mm	2050 m
En alta o abducció	Polietilè	125 mm	80 m
En alta o abducció	Polietilè	110 mm	300 m
En alta o abducció	Polietilè	90 mm	50 m
distribució	Polietilè	90 mm	2000 m
Distribució	PVC	110 mm	500 m
Distribució	PVC	63 mm	500 m



**Ajuntament de  
La Coma i la Pedra**

**Xarxa abastament aigua la Pedra**

**Descripció** Funciona per gravetat de càrrega



AJUNTAMENT DE LA COMA I LA PEDRA - SOLSONÈS	SISTEMAS D'INTEL·LIGÈNCIA	TITOLAR INGENYERIA VALORADA DE LA XARXA D'ABASTAMENT D'AIGUA AL BUCLE URBÀ DE LA PEDRA, MUNICIPI DE LA COMA I LA PEDRA	ESCALA 1:1000 Nord magnètic 2014	DATA 2021	TITOLAR PLANEJAMENT FIGURA GENERAL ABASTAMENT DE LA PEDRA	PLANEJAMENT 8 0
---	---------------------------	---	--	--------------	--	-----------------------

Xarxa de canonades 1.448, 87 metres de cànonada de PE DN63, 50 i 32, PN 10 i 16 atm

<b>Any construcció</b>	30/04/2021
<b>VALORACIÓ</b>	67.909,00€



**Ajuntament de  
La Coma i la Pedra**

Xarxa abastament aigua Port del Comte	
<b>Descripció</b>	Funciona per gravetat Hi ha un contracte (25/07/2000) de concessió de servi públic a Guimaru, SL per un període de 30 anys
<p style="text-align: center;">XARXA PORT DEL COMPTE (T.M. LA COMA I LA PEDRA)</p>	
<b>Valoració</b>	74.453,47€



## Ajuntament de La Coma i la Pedra

<b>NOM</b>	Xarxa de clavegueram	<b>Nº</b>	1201 05-2
<b>ICAL</b>	2120		
<b>CATEGORIA</b>	Obra civil d'ús públic	<b>ÚS</b>	Servei públic
<b>Nom</b>	<b>descripció</b>	<b>tub</b>	
Nucli de la Coma	Existeix un col·lector general que recull les aigües negres fins a la seva depuració al marge del riu Cardener. Existència de dues xarxes coincidents amb els àmbits de la Coma i de les Fonts del Cardener, amb abocament final al riu Cardener	Tubs de polietilè, PVC i formigó, diàmetre 40 i 20 i una llargària de 7.319m	
Nucli de la Pedra	No existeix xarxa de clavegueram		
Nucli Port del Comte	S'està tramitant l'execució de dues depuradores que donaran servei al sector I i II de l'Urbanització	Tubs de polietilè, PVC i formigó, diàmetre 40 i 20 i una llargària de 20.133 m	
<b>Valoració</b>	27.452 x 74,48 x 0,6 x 0,3=368.032,49€		



## Ajuntament de La Coma i la Pedra

<b>NOM</b>	Terreny naixement Fonts del Cardener		<b>Nº</b>	1201 03-1		
<b>ICAL</b>	2120					
<b>CATEGORIA</b>	Ús públic			<b>ÚS</b>	Parcs i jardins	
		<b>Llibre</b>	<b>Tom</b>	<b>Foli</b>	<b>Finca</b>	<b>Inscripció</b>
<b>Dades registrals</b>	<b>Antiga fitxa 72</b>	29	620	115		
	<b>Antiga fitxa 40</b>	11	430	142	647	2a
	<b>Antiga fitxa 41</b>	20	539	1	1277	1a
<b>Referència Cadastral</b>	Polígon 2 parcel·la 72 Polígon 2 parcel·la 42					
<b>Drets reals</b>						
<b>Drets personals</b>						
	<b>Data adquisició</b>	<b>Títol adquisició</b>				
Antiga fitxa nº 72	04/10/2003	Compra venda de 481,90 m2				
Riu de Forn Antiga fitxa nº 39	Document privat 24/06/1964	Compra –venda a Francesc Prat Vilanoca de 11 àrees i 55 centiarees – Polígon 2 parcel·la 72 f Va ser adquirida per urbanitzar fonts del Cardener				
Estany del Macià Antiga fitxa nº 40	Escriptura de compra-venda 3/12/1980	Compra-venda (Filisino Rodriguez en representació de Angela Sanmarti Vilanova) de 3 àrees i 2 centiaries Pol. 2 parcel·la 42 Es va comprar per ser dedicat a aparcament de vehicles prop del riu Cardener (Ple 30/10/1980)				
Riu de Forn Antiga fitxa nº 41	Escriptura compra-venda 14/08/1981	Compra-venda Antonio Prat Canals. 18 àrees Pol. 2 parcel·la 42 Es va comprar per ampliar el parc de les Fonts del Cardener (ple 31/07/1981)				
Terreny annex Antiga fitxa nº 58	Escriptura Compra-venda 06/11/1992	Compra-venda Antonio Prat Canals. 6830 m2 Acord de ple 6/11/1992				
<b>DADES DESCRIPTIVES</b>						
Superfície	Segons cadastre 8980 m2					
Límits						
Comentaris	Zona de pícnic, equipada amb taules, bancs i barbacoes					
<b>VALORACIÓ</b>	40.040,00 €					





## Ajuntament de La Coma i la Pedra

<b>NOM</b>	Finca nº 7 (UA-LC6)	<b>Nº</b>	1201 03-3		
<b>ICAL</b>	2100				
<b>CATEGORIA</b>	Ús públic	<b>ÚS</b>	Zona verda		
	<b>Llibre</b>	<b>Tom</b>	<b>Foli</b>	<b>Finca</b>	<b>Inscripció</b>
<b>Dades registrals</b>	42	811	13	2831	1
<b>Referencia Cadastral</b>	3210015CG8731S0001				
<b>Data adquisició</b>	20/07/2017				
<b>Títol adquisició</b>	Cessió urbanística legal obligatòria i gratuïta (PAU LC6)				
<b>Classe d'aprofitament</b>	Zona verda				
<b>Drets reals</b>					
<b>Drets personals</b>					
<b>DADES DESCRIPTIVES</b>					
<b>Superfície</b>	1.105,62 m2				
<b>Límits</b>	Al Nord i l'Oest, amb el límit del PAU LC6, al Sud, parcialment amb el carrer de nova creació i la carretera LV-401, i a l'Est amb la parcel·la 1				
<b>Comentaris</b>	Situat a l'Unitat d'Actuació núm.6 Cal Sant / Els Clotassos				
<b>VALORACIÓ</b>	33.168,60€				





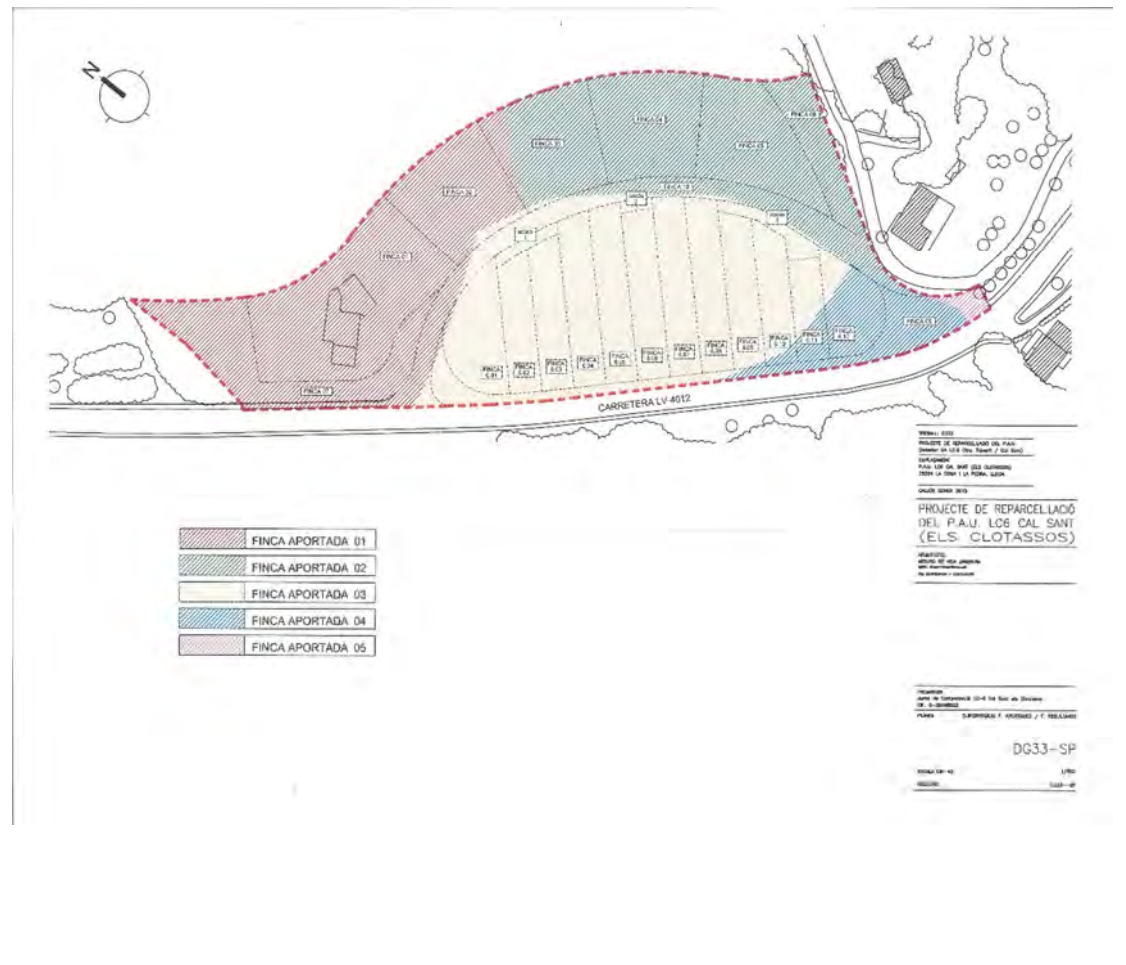
## Ajuntament de La Coma i la Pedra

<b>NOM</b>	Finca nº 8 (UA-LC6)	<b>Nº</b>	1201 03-4		
<b>ICAL</b>	2100				
<b>CATEGORIA</b>	Ús públic	<b>ÚS</b>	Zona verda		
	<b>Llibre</b>	<b>Tom</b>	<b>Foli</b>	<b>Finca</b>	<b>Inscripció</b>
<b>Dades registrals</b>	42	811	15	2832	1
<b>Referència Cadastral</b>	3210014CG8731S0001				
<b>Data adquisició</b>	20/07/2017				
<b>Títol adquisició</b>	Cessió urbanística legal obligatòria i gratuïta (PAU-LC6)				
<b>Classe d'aprofitament</b>	Zona verda				
<b>Drets reals</b>					
<b>Drets personals</b>					
<b>Càrregues</b>					
<b>DADES DESCRIPTIVES</b>					
Superfície	503,64 m2				
Límits	Al Nord i a l'Est, amb límit del PAU LC5; al Sud, amb el carrer de nova creació, a l'Oest, amb la parcel·la 5				
Comentaris	Situat a l'Unitat d'Actuació núm.6 Cal Sant / Els Clotassos				
<b>VALORACIÓ</b>	15.109,20€				



# Ajuntament de La Coma i la Pedra

## PLÀNOL UBICACIÓ





## Ajuntament de La Coma i la Pedra

<b>NOM</b>	Finca nº 9 (UA-LC6)	<b>Nº</b>	1201 03-5		
<b>ICAL</b>	2100				
<b>CATEGORIA</b>	Ús públic	<b>ÚS</b>	Zona verda		
	<b>Llibre</b>	<b>Tom</b>	<b>Foli</b>	<b>Finca</b>	<b>Inscripció</b>
<b>Dades registrals</b>	42	811	17	2833	1
<b>Referencia Cadastral</b>	3209003CG8730N0001				
<b>Data adquisició</b>	20/07/2017				
<b>Títol adquisició</b>	Cessió urbanística legal obligatòria i gratuïta (PAU-LC6)				
<b>Classe d'aprofitament</b>	Zona verda				
<b>Drets reals</b>					
<b>Drets personals</b>					
<b>DADES DESCRIPTIVES</b>					
Superfície	1.000,75m2				
Límits	Al Nord amb la parcel·la 6; al Sud, amb la carretera LV-4012, a l'Est, amb el límit del PAU LC6 i carrer de nova creació; i a l'Oest, amb carrer de nova creació.				
Comentaris	Situat a l'Unitat d'Actuació núm.6 Cal Sant / Els Clotassos				
<b>VALORACIÓ</b>	30.022,50€				



# Ajuntament de La Coma i la Pedra

## PLÀNOL UBICACIÓ





## Ajuntament de La Coma i la Pedra

<b>NOM</b>	Zona verda sector I- A	<b>Nº</b>	1201 03-6		
<b>ICAL</b>	2100				
<b>CATEGORIA</b>	Ús públic	<b>ÚS</b>	Zona verda		
	<b>Llibre</b>	<b>Tom</b>	<b>Foli</b>	<b>Finca</b>	<b>Inscripció</b>
<b>Dades registrals</b>					
<b>Referència Cadastral</b>	1995801CG8619N				
<b>Data adquisició</b>	4/05/1998				
<b>Títol adquisició</b>	Cessió urbanística legal obligatòria i gratuïta de Port del Comte SA				
<b>Classe d'aprofitament</b>	Zona verda				
<b>Drets reals</b>					
<b>Drets personals</b>					
<b>DADES DESCRIPTIVES</b>					
<b>Superfície</b>	Escriptures -3.575m2 Cadastrè - 3.455 m2				
<b>Límits</b>	Nord i Est amb la carretera de les pistes, Sud amb la parcel·la I-I-1, Oest amb el C/ Nanes Verdes				
<b>Comentaris</b>	Sector I Port del Comte				
<b>VALORACIÓ</b>	13.296,40€				



**Ajuntament de  
La Coma i la Pedra**

**PLÀNOL UBICACIÓ**





## Ajuntament de La Coma i la Pedra

<b>NOM</b>	Zona verda sector I -B	<b>Nº</b>	1201 03-7		
<b>ICAL</b>	2100				
<b>CATEGORIA</b>	Ús públic	<b>ÚS</b>	Zona verda		
	<b>Llibre</b>	<b>Tom</b>	<b>Foli</b>	<b>Finca</b>	<b>Inscripció</b>
<b>Dades registrals</b>					
<b>Referencia Cadastral</b>	1995834CG8619N				
<b>Data adquisició</b>	4/05/1998				
<b>Títol adquisició</b>	Cessió urbanística legal obligatòria i gratuïta de Port del Comte, SA				
<b>Classe d'aprofitament</b>	Zona verda				
<b>Drets reals</b>					
<b>Drets personals</b>					
<b>DADES DESCRIPTIVES</b>					
<b>Superfície</b>	Escriptures – 36.870m2 Cadastrè- 17.469 m2				
<b>Límits</b>	Nord amb les parcel·les I-J-1, I-I-43, I-I-32, I-A-19, I-B-13, I-C-29, Sud amb el Polígon 3 parcel·la 93 Est- Avinguda Port del Comte Oest amb la Ref. 03170086CG8701S				
<b>Comentaris</b>	Sector I Port del Comte				
<b>VALORACIÓ</b>	64.972,25€				



## Ajuntament de La Coma i la Pedra

### PLÀNOL UBICACIÓ





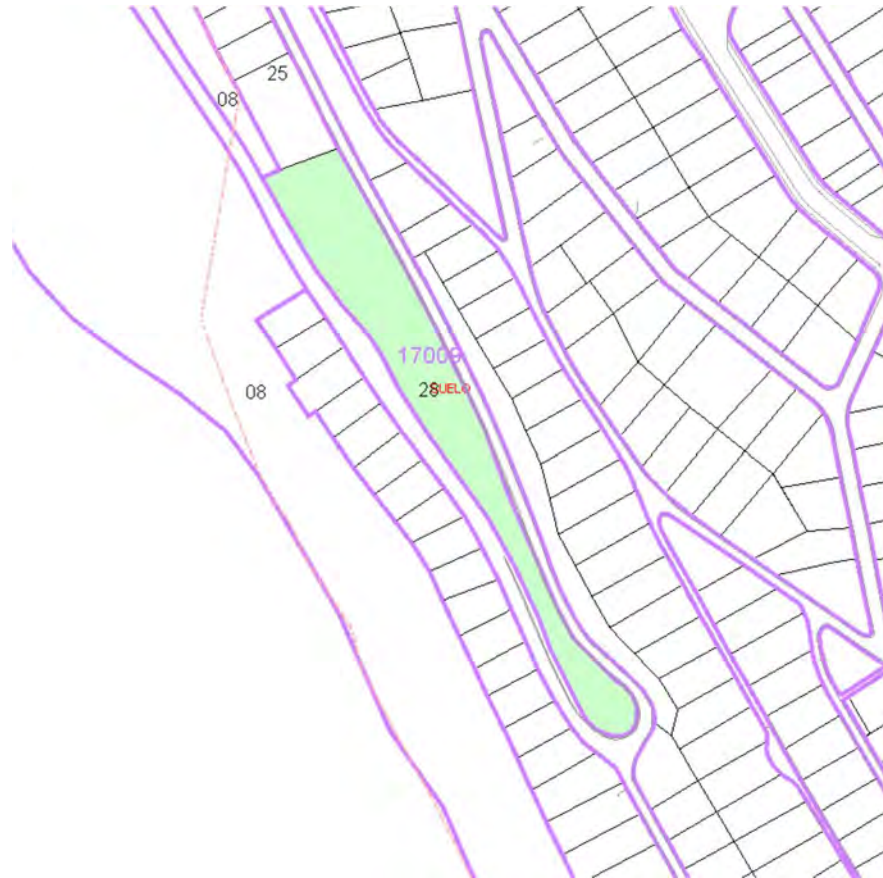
## Ajuntament de La Coma i la Pedra

<b>NOM</b>	Zona veda sector I-C	<b>Nº</b>	1201 03-8		
<b>ICAL</b>	2100				
<b>CATEGORIA</b>	Ús públic	<b>ÚS</b>	Zona verda		
	<b>Llibre</b>	<b>Tom</b>	<b>Foli</b>	<b>Finca</b>	<b>Inscripció</b>
<b>Dades registrals</b>					
<b>Referencia Cadastral</b>	Escriptures-1700928CG8619N Cadastre- 1700928CG8710S				
<b>Data adquisició</b>	04/05/1998				
<b>Títol adquisició</b>	Cessió urbanística legal obligatòria i gratuïta de Port del Comte, SA				
<b>Classe d'aprofitament</b>	Zona verda				
<b>Drets reals</b>					
<b>Drets personals</b>					
<b>DADES DESCRIPTIVES</b>					
<b>Superfície</b>	Escriptures -12.800m2 Cadastre – 10806 m2				
<b>Límits</b>	Nord- Parcel·la I-H-24 i ref. 0317008CG8701S Sud, Est i Oest amb la carretera de les Pistes				
<b>Comentaris</b>	Sector I Port del Comte				
<b>VALORACIÓ</b>	40.190.59€				



## Ajuntament de La Coma i la Pedra

### PLÀNOL UBICACIÓ





## Ajuntament de La Coma i la Pedra

<b>NOM</b>	Zona verda sector I-D	<b>Nº</b>	1201 03-9		
<b>ICAL</b>	2100				
<b>CATEGORIA</b>	Ús públic	<b>ÚS</b>	Zona verda		
	<b>Llibre</b>	<b>Tom</b>	<b>Foli</b>	<b>Finca</b>	<b>Inscripció</b>
<b>Dades registrals</b>					
<b>Referència Cadastral</b>	19958D9CG8619N				
<b>Data adquisició</b>	04/05/1998				
<b>Títol adquisició</b>	Cessió urbanística legal obligatòria i gratuïta de Port del Comte,SA				
<b>Classe d'aprofitament</b>	Zona verda				
<b>Drets reals</b>					
<b>Drets personals</b>					
<b>DADES DESCRIPTIVES</b>					
<b>Superfície</b>	Escriptures- 2.865m2 Cadastrè- 3.806 m2				
<b>Límits</b>	Nord amb la parcel·la I-I-1, Sud amb la parcel·la I-I-17, Oest amb la Carretera de les Pistes, Est amb les parcel·les I-I-2 a la I-I-16				
<b>Comentaris</b>	Sector I Port del Comte				
<b>VALORACIÓ</b>	14.155,53€				



## Ajuntament de La Coma i la Pedra

### PLÀNOL UBICACIÓ





## Ajuntament de La Coma i la Pedra

<b>NOM</b>	Zona verda sector II -A	<b>Nº</b>	1201 03-10		
<b>ICAL</b>	2100				
<b>CATEGORIA</b>	Ús públic	<b>ÚS</b>	Zona Verda		
	<b>Llibre</b>	<b>Tom</b>	<b>Foli</b>	<b>Finca</b>	<b>Inscripció</b>
<b>Dades registrals</b>					
<b>Referencia Cadastral</b>	2199978CG8629S				
<b>Data adquisició</b>	04/05/1998				
<b>Títol adquisició</b>	Cessió urbanística legal obligatòria i gratuïta de Port del Comte, SA				
<b>Classe d'aprofitament</b>	Zona verda				
<b>Drets reals</b>					
<b>Drets personals</b>					
<b>DADES DESCRIPTIVES</b>					
Superfície	Escriptures -14.850m2 inicialment hi constava mes metres que passen a formar part de la carretera de Port del Comte Cadastre- 1.776m2				
Límits	Nord amb la parcel·la II-J-4, sud amb la parcel·la II-J-5, Est amb el C/ de la Clota i oest amb la carretera de Port del comte				
Comentaris	Sector II Port del Comte				
<b>VALORACIÓ</b>	3.963,17€				



**Ajuntament de  
La Coma i la Pedra**





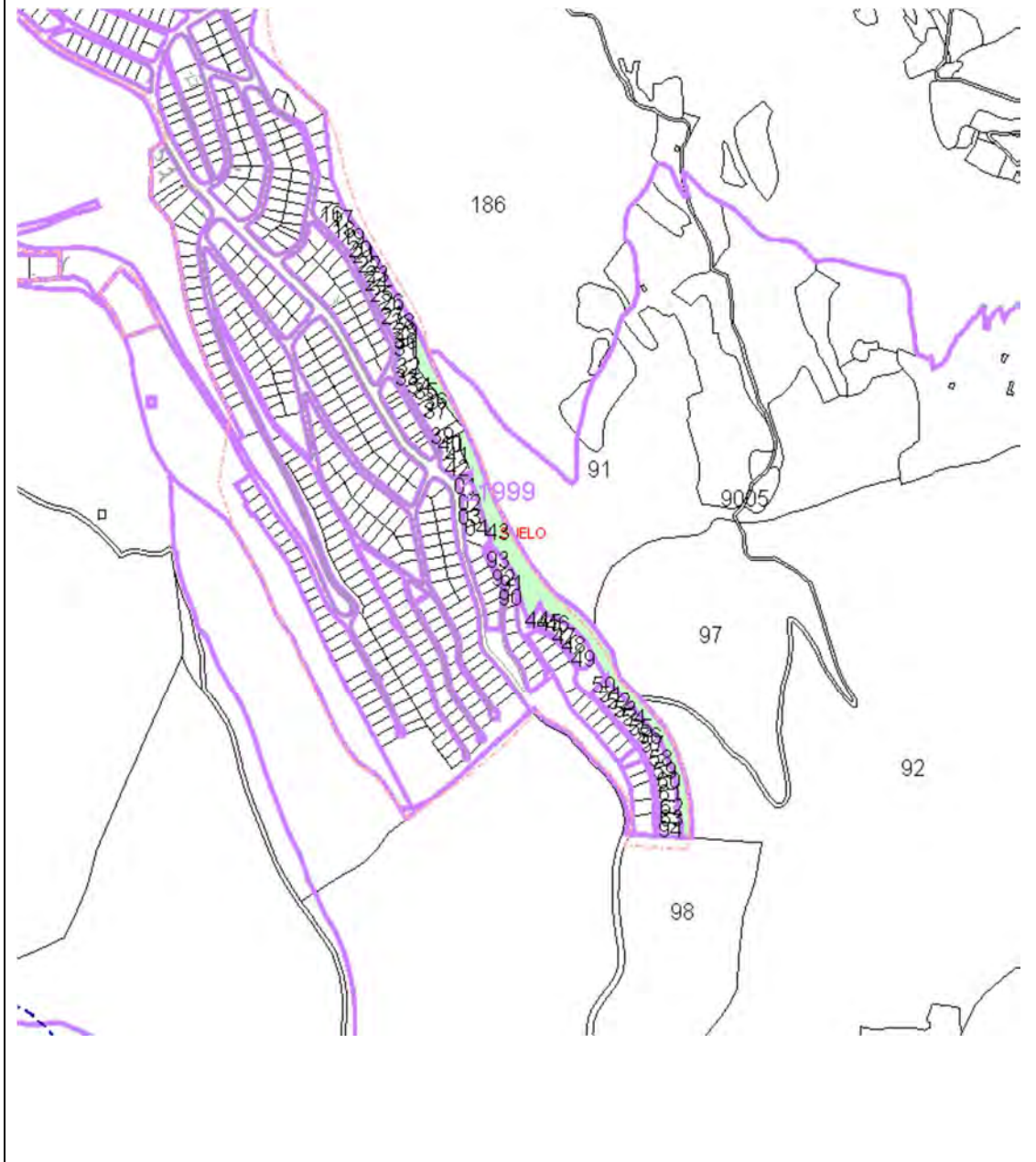
## Ajuntament de La Coma i la Pedra

<b>NOM</b>	Zona verda sector II- B	<b>Nº</b>	1201 03-11		
<b>ICAL</b>	2100				
<b>CATEGORIA</b>	Ús públic	<b>ÚS</b>	Zona verda		
	<b>Llibre</b>	<b>Tom</b>	<b>Foli</b>	<b>Finca</b>	<b>Inscripció</b>
<b>Dades registrals</b>					
<b>Referència Cadastral</b>	2199943CG8629N				
<b>Data adquisició</b>	04/05/1998				
<b>Títol adquisició</b>	Cessió urbanística legal obligatòria i gratuïta de Port del Comte, SA				
<b>Classe d'aprofitament</b>	Zona verda				
<b>Drets reals</b>					
<b>Drets personals</b>					
<b>DADES DESCRIPTIVES</b>					
<b>Superfície</b>	Escriptures - 44.610m2 Cadastre – 30.174 m2				
<b>Límits</b>	Nord amb la parcel·la II-A30, sud amb el Polígon 3 parcel·la 98, Est amb el Polígon 3 parcel·les 91, 92 i 97, Oest amb les parcel·les del Polígon II, Illa A, L i H (1,2,3,8) i c/ rasa voluntari				
<b>Comentaris</b>	Sector II Port del Comte				
<b>VALORACIÓ</b>	67.335,51€				



**Ajuntament de  
La Coma i la Pedra**

**PLÀNOL UBICACIÓ**





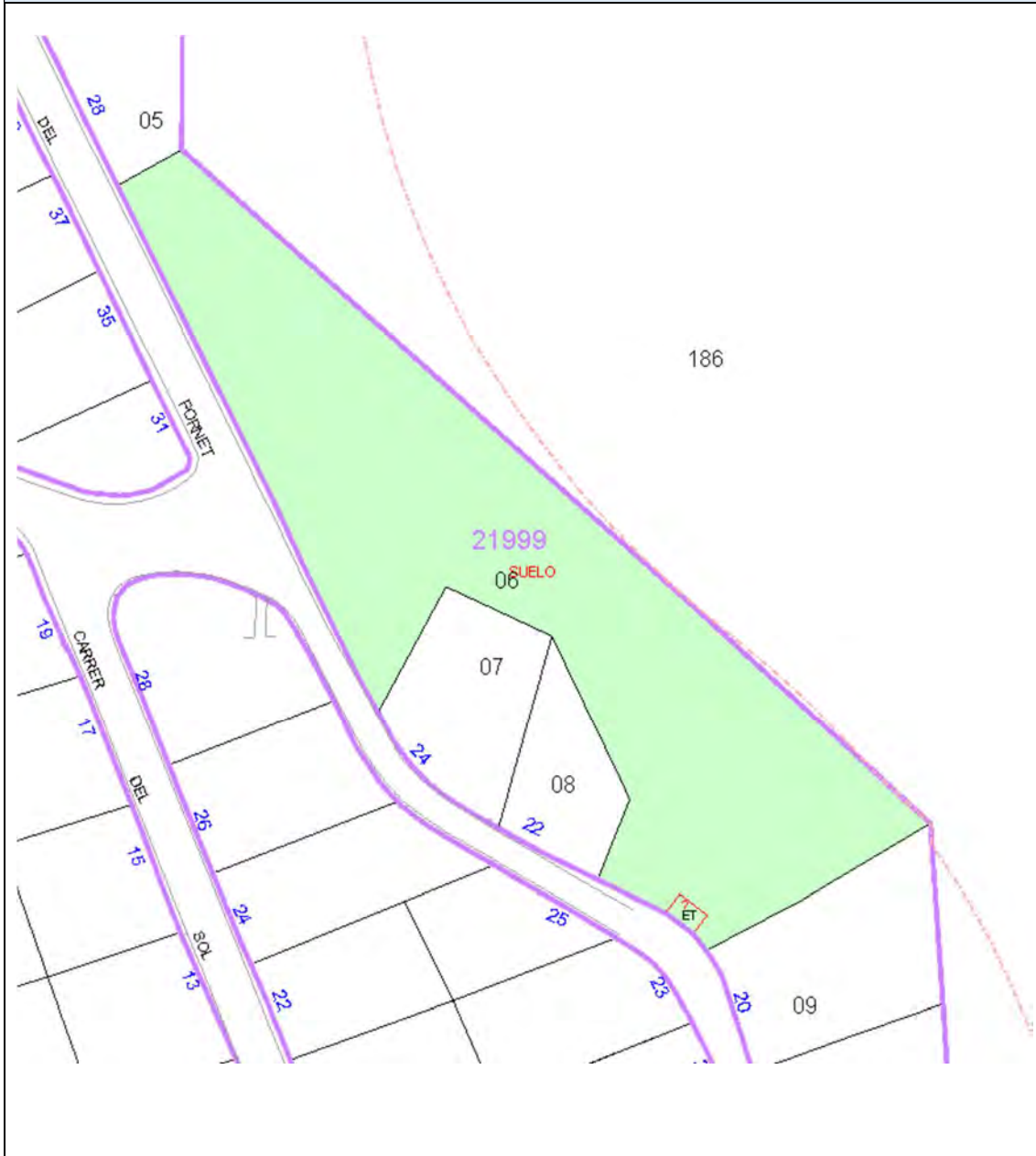
## Ajuntament de La Coma i la Pedra

<b>NOM</b>	Zona verda sector II-C		1201 03-12
<b>ICAL</b>	2100		
<b>CATEGORIA</b>	Ús públic	<b>ÚS</b>	Zona Verda
	<b>Llibre</b>	<b>Tom</b>	<b>Foli</b>
			<b>Finca</b>
			<b>Inscripció</b>
<b>Dades registrals</b>			
<b>Referència Cadastral</b>	Escriptures -2199906CG8710S Cadastre – 2199906CG8710N		
<b>Data adquisició</b>	04/05/1998		
<b>Títol adquisició</b>	Cessió urbanística legal obligatòria i gratuïta de Port del Comte, SA		
<b>Classe d'aprofitament</b>	Zona verda		
<b>Drets reals</b>			
<b>Drets personals</b>			
<b>DADES DESCRIPTIVES</b>			
<b>Superfície</b>	Escriptures - 6.150m2 Cadastre – 6.055 m2		
<b>Límits</b>	Nord amb la parcel·la II-G-1 i Polígon 2 parcel·la 186, Sud amb la parcel·la II-A-37, Est amb el Polígon 2 parcel·la 186, Oest amb el C/ Fornet i les parcel·les II-A-38 i II-A-39		
<b>Comentaris</b>	Sector II Port del Comte		
<b>VALORACIÓ</b>	22.873,56€		



## Ajuntament de La Coma i la Pedra

### PLÀNOL UBICACIÓ





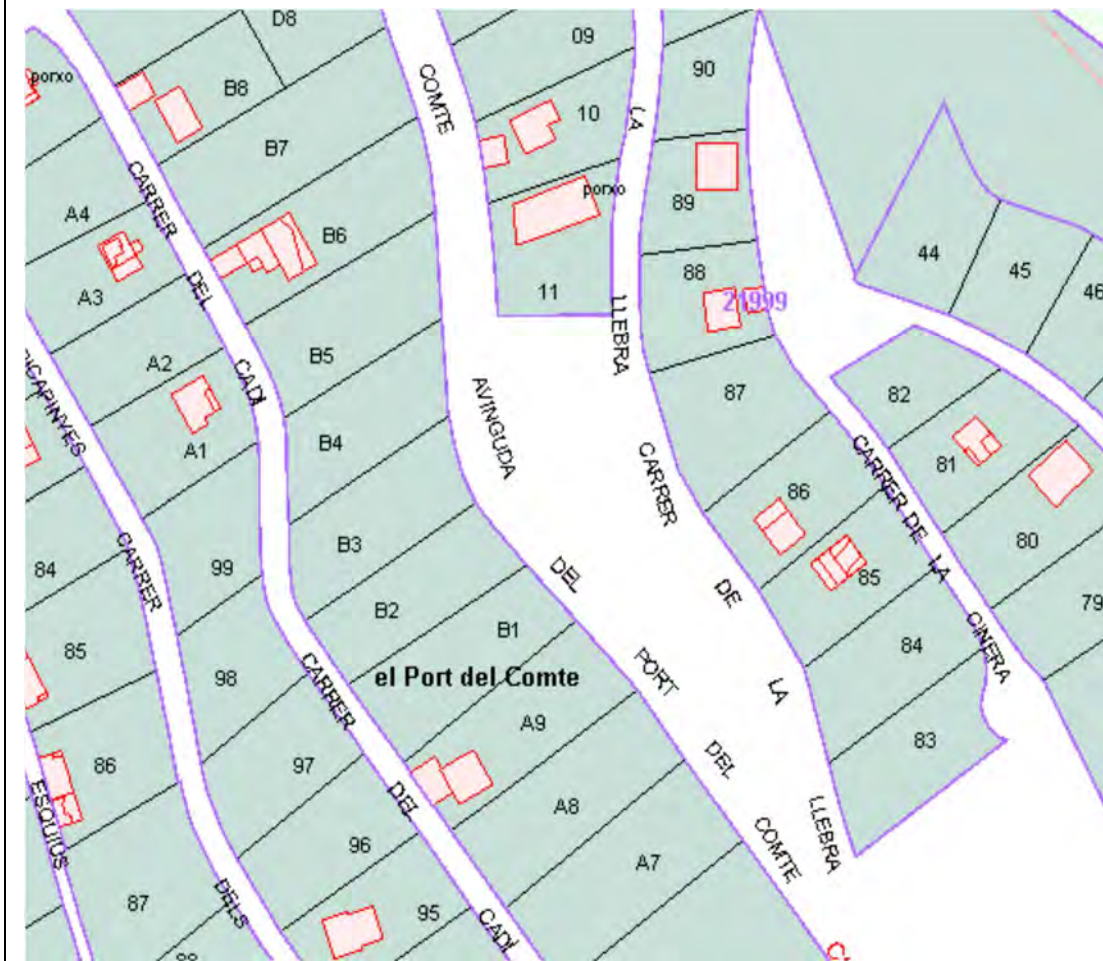
## Ajuntament de La Coma i la Pedra

<b>NOM</b>	Zona Verda sector II- Annex illa H	<b>Nº</b>	1201 03-13		
<b>ICAL</b>	2100				
<b>CATEGORIA</b>	Ús públic	<b>ÚS</b>	Zona verda		
	<b>Llibre</b>	<b>Tom</b>	<b>Foli</b>	<b>Finca</b>	<b>Inscripció</b>
<b>Dades registrals</b>					
<b>Referència Cadastral</b>	-				
<b>Data adquisició</b>	04/05/1998				
<b>Títol adquisició</b>	Cessió urbanística legal obligatòria i gratuïta de Port del Comte SA				
<b>Classe d'aprofitament</b>	Zona verda				
<b>Drets reals</b>					
<b>Drets personals</b>					
<b>DADES DESCRIPTIVES</b>					
<b>Superfície</b>	830m2				
<b>Límits</b>	Nord amb la parcel·la II-H-1, sud amb la Avinguda Port del Comte, Est amb el C/ de la Llebra, Oest amb l'Avinguda Port del Comte				
<b>Comentaris</b>	Annex a l'Illa H sector II Port del Comte				
<b>VALORACIÓ</b>	€				



## Ajuntament de La Coma i la Pedra

### PLÀNOL UBICACIÓ





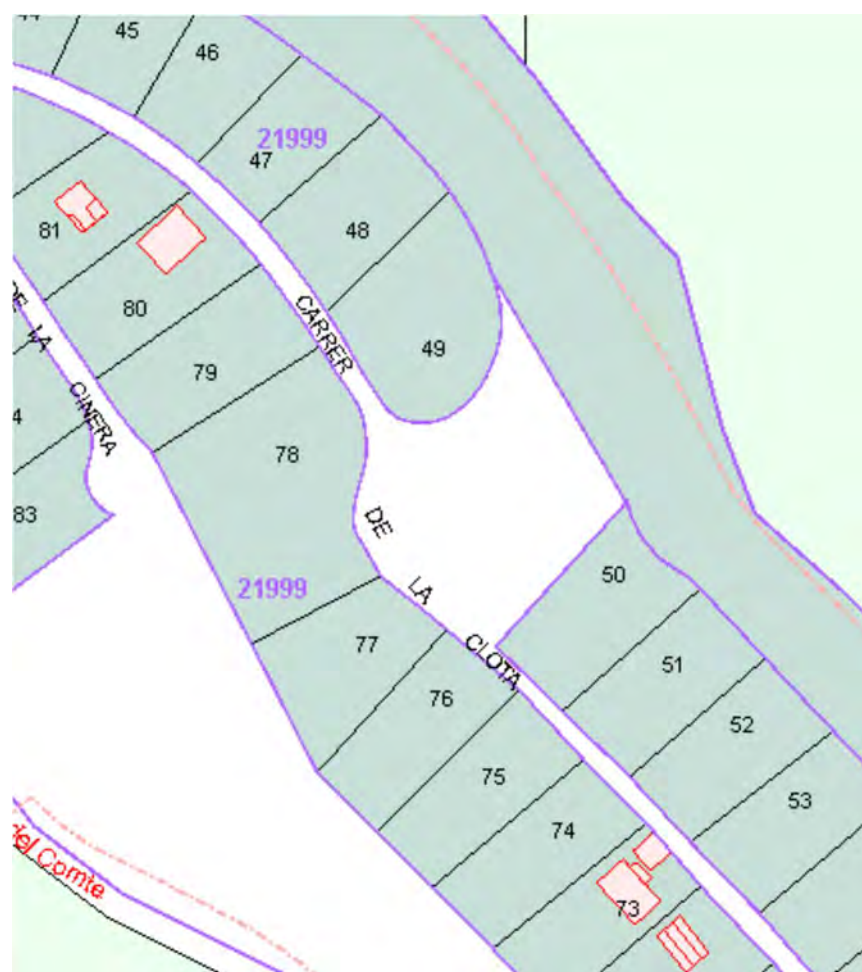
## Ajuntament de La Coma i la Pedra

<b>NOM</b>	Zona verda sector II annex illa K	<b>Nº</b>	1201 03-14		
<b>ICAL</b>	2100				
<b>CATEGORIA</b>	Ús públic	<b>ÚS</b>	Zona verda		
	<b>Llibre</b>	<b>Tom</b>	<b>Foli</b>	<b>Finca</b>	<b>Inscripció</b>
<b>Dades registrals</b>					
<b>Referència Cadastral</b>	-				
<b>Data adquisició</b>	04/05/1998				
<b>Títol adquisició</b>	Cessió urbanística legal obligatòria i gratuïta de Port del Comte, SA				
<b>Classe d'aprofitament</b>	Zona verda				
<b>Drets reals</b>					
<b>Drets personals</b>					
<b>DADES DESCRIPTIVES</b>					
<b>Superfície</b>	1.030m2				
<b>Límits</b>	Nord amb la parcel·la II-L-1, Sud amb la parcel·la II-K-1, est amb la zona verda del sector II- B, Oest amb el C/ de la Clota				
<b>Comentaris</b>	Annex a l'illa, K sector II Port del Comte				
<b>VALORACIÓ</b>	€				



## Ajuntament de La Coma i la Pedra

### PLÀNOL UBICACIÓ





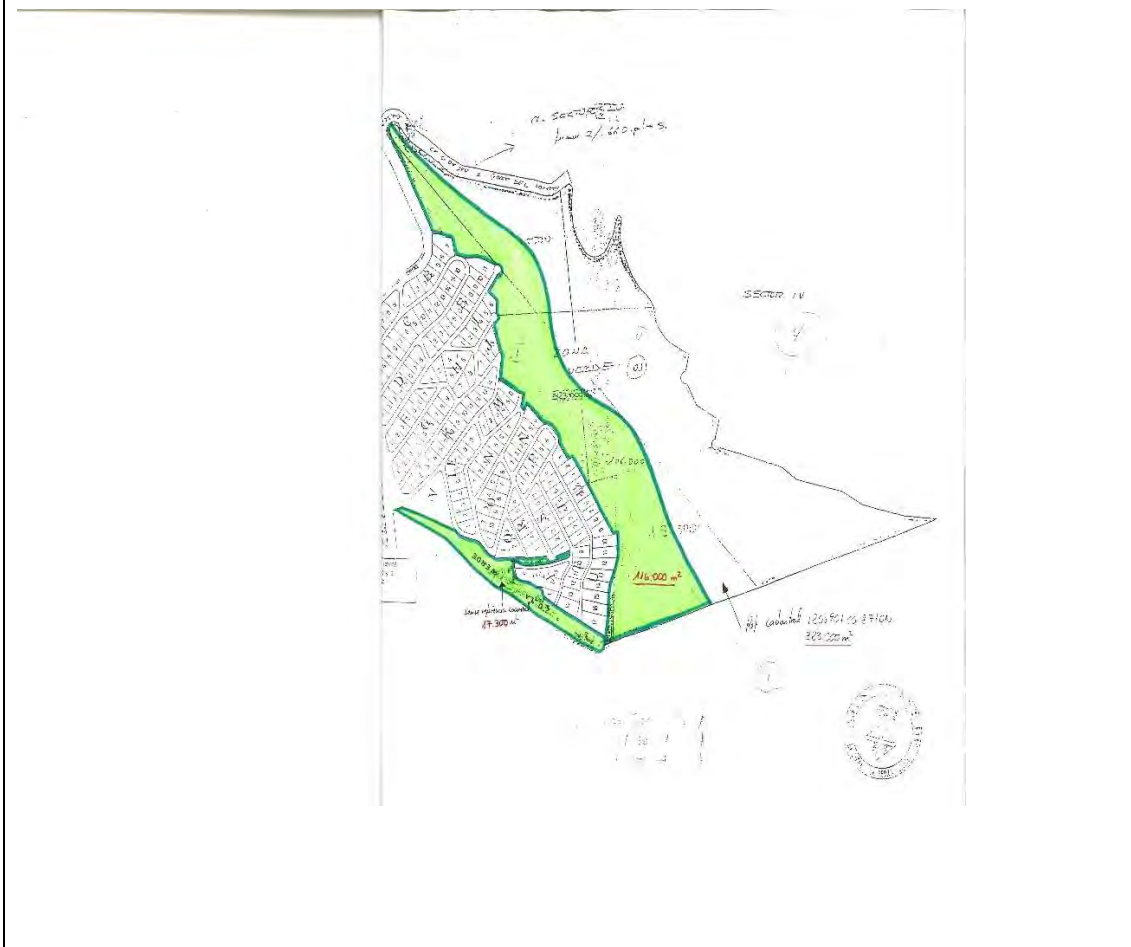
## Ajuntament de La Coma i la Pedra

<b>NOM</b>	Zona verda sector III annex illes V, O, Q, X, U	<b>Nº</b>	1201 03-15		
<b>ICAL</b>	2100				
<b>CATEGORIA</b>	Ús públic	<b>ÚS</b>	Zona Verda		
	<b>Llibre</b>	<b>Tom</b>	<b>Foli</b>	<b>Finca</b>	<b>Inscripció</b>
<b>Dades registrals</b>					
<b>Referencia Cadastral</b>					
<b>Data adquisició</b>	04/05/1998				
<b>Títol adquisició</b>	Cessió urbanística legal obligatòria i gratuïta de Port del Comte, SA				
<b>Classe d'aprofitament</b>	Zona verda				
<b>Drets reals</b>					
<b>Drets personals</b>					
<b>DADES DESCRIPTIVES</b>					
<b>Superfície</b>	17.300m2				
<b>Límits</b>	Nord i Est amb el Polígon 2 parcel·la 186, Sud amb l'avinguda Bosc de la Serra, Oest amb les Parcel·les III-V-1, III-V-2, C/ del mestratge, III, O-1, III-Q-1, III-Q-2, C/ de la Fagina, III-X-6, III-X-5, III-X-4, III-X-1, III-T-14, III-U-17				
<b>Comentaris</b>	Annex a les illes V, O, Q, X, U sector III Port del Comte				
<b>VALORACIÓ</b>	€				



**Ajuntament de  
La Coma i la Pedra**

**PLÀNOL UBICACIÓ**





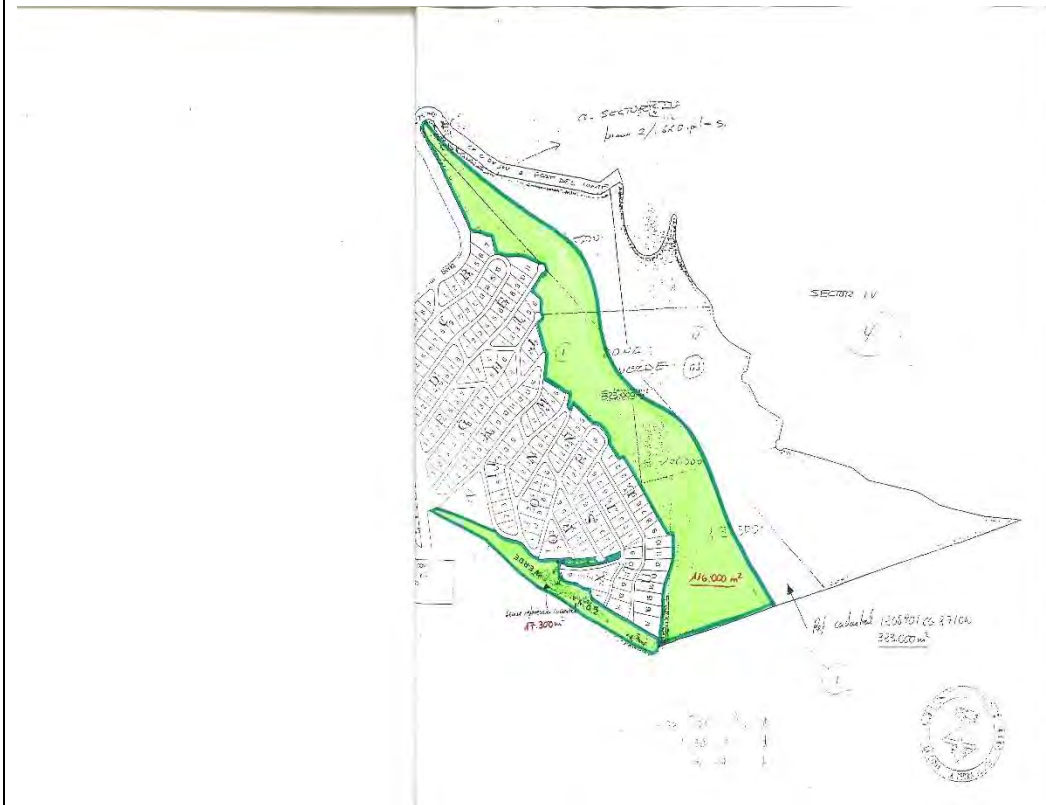
## Ajuntament de La Coma i la Pedra

<b>NOM</b>	Zona Verda sector III	<b>Nº</b>	1201 03-16		
<b>ICAL</b>	2100				
<b>CATEGORIA</b>	Ús públic	<b>ÚS</b>	Zona Verda		
	<b>Llibre</b>	<b>Tom</b>	<b>Foli</b>	<b>Finca</b>	<b>Inscripció</b>
<b>Dades registrals</b>					
<b>Referència Cadastral</b>	Escriptures-1208901CG8710N Cadastre-1208901CG8711S				
<b>Data adquisició</b>	04/05/1998				
<b>Títol adquisició</b>	Cessió urbanística legal obligatòria i gratuïta de Port del Comte, SA				
<b>Classe d'aprofitament</b>	Zona verda				
<b>Drets reals</b>					
<b>Drets personals</b>					
<b>DADES DESCRIPTIVES</b>					
<b>Superfície</b>	Escriptures- 162.760m2 Cadastre- 144.382 m2				
<b>Límits</b>	Nord amb la parcel·la amb ref. Cadastral, 121701CG8711N, Est amb el Polígon 2 parcel·la 186, Oest amb les parcel·les III-B-7, III-C-16, III-E-11, III-I-6, III-J-3, III-M-6, III-Ñ-6, III-P-6, i les parcel·les de la illa U				
<b>Comentaris</b>	Sector III Port del Comte				
<b>VALORACIÓ</b>	268.499,47€				



**Ajuntament de  
La Coma i la Pedra**


**PLÀNOL UBICACIÓ**





## Ajuntament de La Coma i la Pedra

<b>NOM</b>	Cessió de terreny per infraestructura telecomunicacions	<b>Nº</b>	1301 03-1
<b>ICAL</b>	2070		
<b>CATEGORIA</b>	Immoble rústic	<b>ÚS</b>	Servei públic
<b>Referència Cadastral</b>	Polígon 4 parcel·les 13 i 18 Polígon 5 parcel·les 9 i 295		
<b>Objecte del conveni</b>	Cessió del terreny on hi ha ubicada la infraestructura de telecomunicacions		
<b>Signatura del conveni</b>	19 de juliol de 2007 7 de novembre de 2022 ( per 4 anys prorrogable a 4 anys mes)		
<b>DADES DESCRIPTIVES</b>			
Superfície	150 m2		
Límits			
Comentaris	Terreny cedit al centre de telecomunicacions i tecnologies per la informació de la Generalitat de Catalunya per la gestió d'infraestructures de telecomunicacions		
<b>VALORACIÓ</b>			



## Ajuntament de La Coma i la Pedra

<b>NOM</b>	Cessió de terreny per aparcament a la Pedra	<b>Nº</b>	1301 03-2
<b>ICAL</b>	2070		
<b>CATEGORIA</b>	Immoble rústic	<b>ÚS</b>	Servei públic
<b>Referència Cadastral</b>	25203A004000090000HE		
<b>Objecte del conveni</b>	Cessió de terreny per a aparcament		
<b>Signatura del conveni</b>	24 de maig de 2022		
<b>Durada de la cessió</b>	20 anys		
<b>DADES DESCRIPTIVES</b>			
Superfície	1864 m2 segons cadastre		
Usos permesos	Aparcament per a cotxes i autocars, i enjardinament dels vorals		
Comentaris	Terreny cedit pel Bisbat de Solsona		
<b>VALORACIÓ</b>			




## Ajuntament de La Coma i la Pedra

<b>NOM</b>	Carrers i places Zona la Coma	<b>Nº</b>	
<b>ICAL</b>	2120		
<b>CATEGORIA</b>	Ús Públic	<b>ÚS</b>	Places i vials urbans
<b>Nº</b>	<b>Nom</b>	<b>Valoració</b>	
1201 02-C1	Carrer Bernadich	1.131,16€	
1201 02-C2	Carrer Cap de la Torre	6.535,62€	
1201 02-C3	Plaça de la Font	7.205,94€	
1201 02-C7	Plaça del Toll	3.192,40€	
1201 02-C8+annex	Plaça de l'Ajuntament	16.054,16€	
1201 02-C9	Carrer Devesa d'en Bresca	9.149,86€	
1201 02-C10	Plaça de l'Església	35.024,22€	
1201 02-C11	Carrer Església	32.175,36	
1201 02-C12	Carrer Estudelles	5.513,38€	
1201 02-C14	Carrer Forn	9.300,69€	
1201 02-C15+ annexos	Carrer Major	216.597,15€	
1201 02-C16	Carrer Marquès	24.131,52€	
1201 02-C17	Carrer Roc	19.648,75€	
1201 02-C18	Carrer Ros	23.377,41€	
1201 02-C19	Plaça de Sant Marc	3.644,86€	
1201 02-C20	Passatge de Sant Roc	5.027,4€	
1201 02-C21	Passatge del Torrent	8.896,86€	
1201 02-C23+ annex	Carretera de Tuixent	379.367,60€	
1201 02-C24	Finca 10 (UA-LC6)	43.166,40€	
1201 04-C1	Camí de Cal Pons	3.328,56€	
1201 04-C2+ annex	Camí cap de les rives	5.439,96€	
1201 04-C3	Camí de la Capellana	8.395,75€	
1201 04-C4	Camí del Molí	5.775,3€	
1201 04-C5	Camí dels Horts	14.490,00€	
1201 04-C6	Camí del Pujol	8.860,79€	
1201 02-C24	Finca 10 (UA-LC6)	43.166,40€	



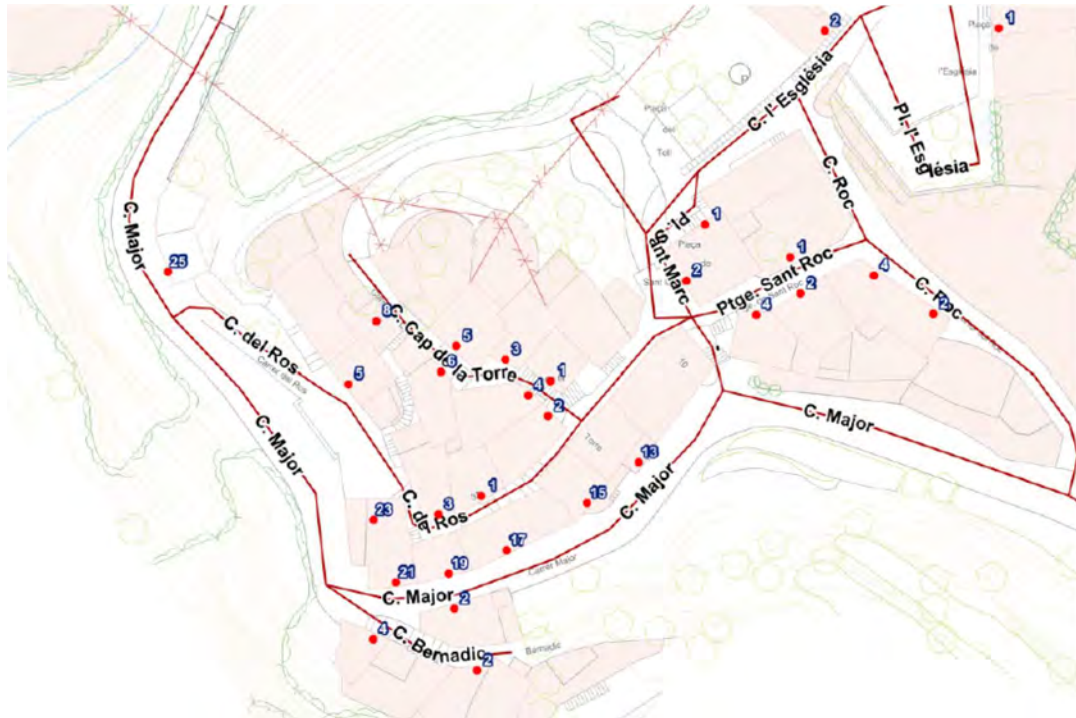
## Ajuntament de La Coma i la Pedra

<b>NOM</b>	Bernadich	<b>Nº</b>	1201 02- C1
<b>ICAL</b>	2120		
<b>CATEGORIA</b>	Ús públic – Vials	<b>ÚS</b>	Carrer
<b>Mesures aproximades</b>		<b>Coordenades UTM</b>	
<b>Superfície (m2)</b>	67,5	<b>Inici</b>	<b>Fi</b>
<b>Llargària</b>	27	383451.13 – 4670217.76	383472.03 – 4670211.94
<b>Amplària</b>	2,5		
<b>DADES DESCRIPTIVES</b>			
Nucli	La Coma		
Paviment	pedra i formigó		
Tipus	peatonal		
Comentaris			
<b>MOBILIARI URBA</b>			
	Quantitat	tipus	imatge
Bancs			
Papereres			
Jardineres			
Punts de llum			
<b>VALORACIÓ</b>	67,5 x 93,10 x 0,6 x 0,3 =1.131,16€		






## Ajuntament de La Coma i la Pedra

### PLÀNOL UBICACIÓ





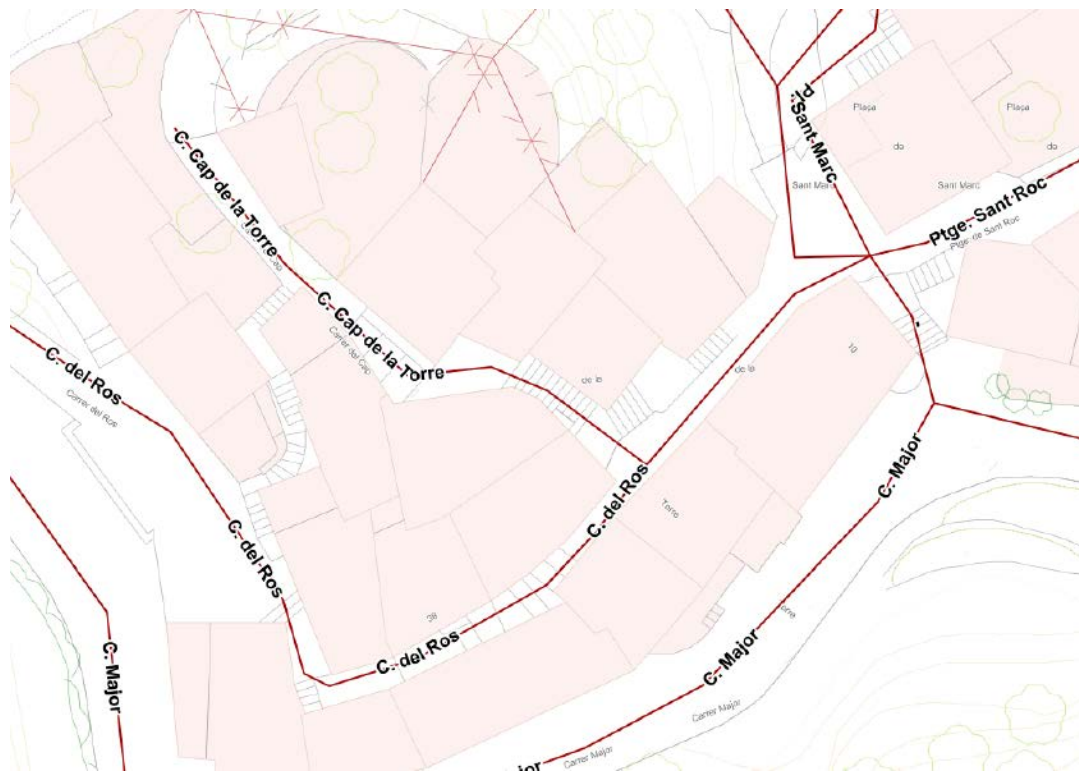
## Ajuntament de La Coma i la Pedra

<b>NOM</b>	Cap de la Torre		<b>Nº</b>	1201 02- C2
<b>ICAL</b>	2120			
<b>CATEGORIA</b>	Ús públic – Vials		<b>ÚS</b>	Carrer
<b>Mesures aproximades</b>		<b>Coordenades UTM</b>		
<b>Superfície (m2)</b>	78	<b>Inici</b>	<b>Fi</b>	
<b>Llargària</b>	39	383480.89 – 4670242.24	383450.33 – 4670263.93	
<b>Amplària</b>	2-2,5			
<b>DADES DESCRIPTIVES</b>				
Nucli	La Coma			
Paviment	Llambordins granítics i formigó			
Tipus	Peatonal amb escales			
Comentaris				
<b>MOBILIARI URBÀ</b>				
	Quantitat	tipus	imatge	
Bancs	1	Mora		
Papereres	<del> </del>	<del> </del>	<del> </del>	
Jardineres	<del> </del>	<del> </del>	<del> </del>	
Punts de llum	3+1	3-Baix consum 1-Set solar street		
<b>VALORACIÓ</b>	78 x 139,65 x 1 x 0,6= 6.535,62€			







## Ajuntament de La Coma i la Pedra

### PLÀNOL UBICACIÓ





## Ajuntament de La Coma i la Pedra


<b>NOM</b>	Plaça de la Font		<b>Nº</b>	1201 02- C3
<b>ICAL</b>	2120			
<b>CATEGORIA</b>	Ús públic – Vials		<b>ÚS</b>	Plaça
<b>Mesures aproximades</b>		<b>Coordenades UTM</b>		
<b>Superfície (m2)</b>	86	383559.21 – 4670297.93		
<b>DADES DESCRIPTIVES</b>				
Nucli	La Coma			
Paviment	Llambordins granitics			
Tipus	transitable			
Comentaris				
<b>MOBILIARI URBA</b>				
	Quantitat	tipus	imatge	
Bancs	2	Barcino		
Papereres	X		X	
Jardineres	1	artesana		
Punts de llum	4	Baix consum		
<b>VALORACIÓ</b>	86 x 139,65 x 1 x 0,6= 7.205,94€			




## Ajuntament de La Coma i la Pedra


### PLÀNOL UBICACIÓ





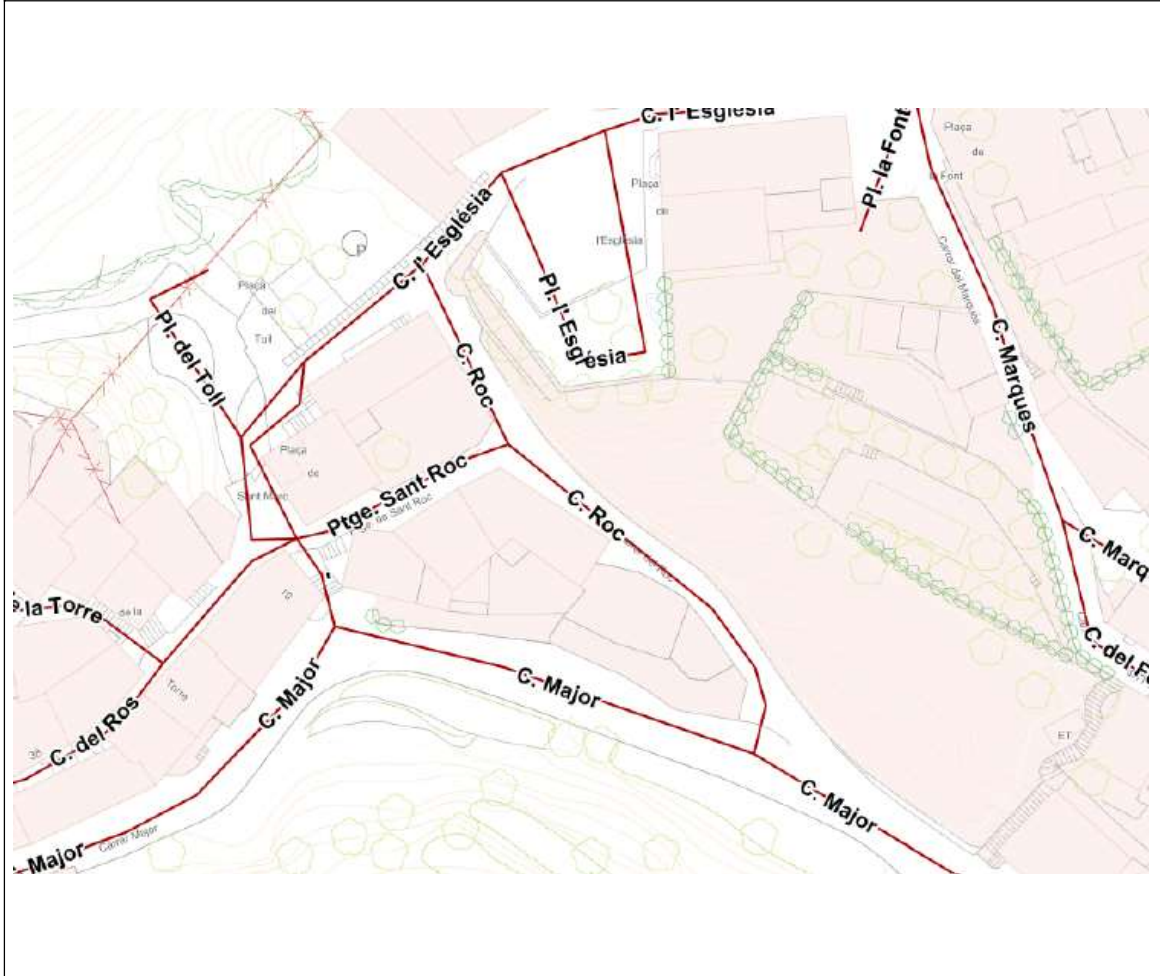
**Ajuntament de  
La Coma i la Pedra**

<b>NOM</b>	Plaça del Toll		<b>Nº</b>	1201 02- C7
<b>ICAL</b>	2120			
<b>CATEGORI A</b>	Ús públic – Vials		<b>ÚS</b>	Plaça
<b>Mesures aproximades</b>		<b>Coordenades UTM</b>		
<b>Superfície (m2)</b>	127	383489.23 – 4670277.16		
<b>DADES DESCRIPTIVES</b>				
Nucli	La Coma			
Paviment	Formigó i grava			
Tipus	transitable			
Comentaris				
<b>MOBILIARI URBÀ</b>				
	Quantitat	tipus	imatge	
Bancs	1			
Papereres				
Jardineres				
Punts de llum	2	Led		
<b>VALORACIÓ</b>	77.690,81€			







Ajuntament de  
La Coma i la Pedra

### PLÀNOL UBICACIÓ





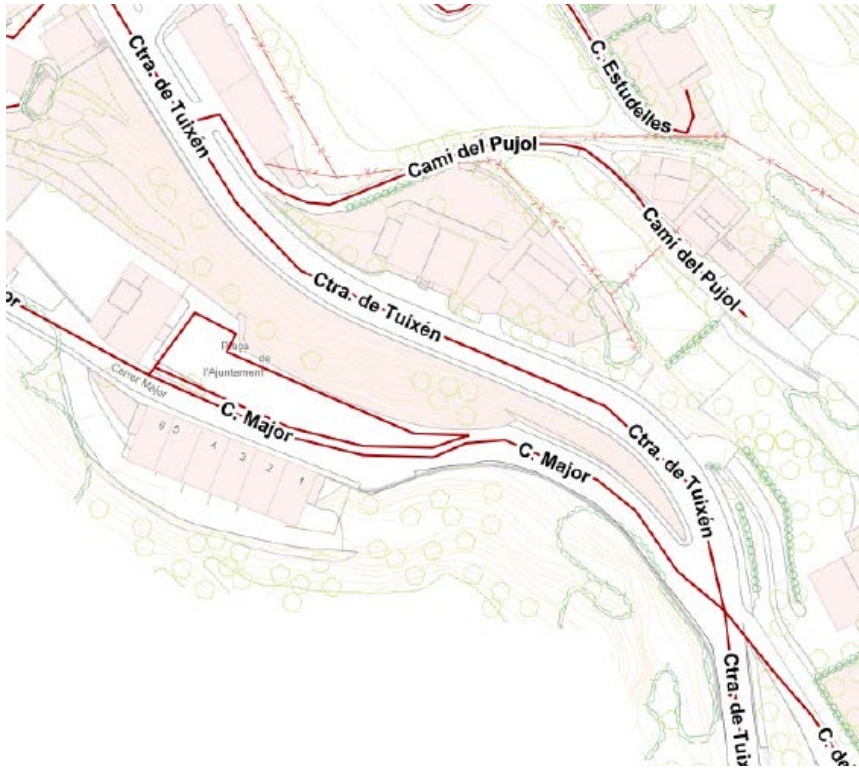
**Ajuntament de  
La Coma i la Pedra**

<b>NOM</b>	Plaça de l'Ajuntament		<b>Nº</b>	1201 02- C8
<b>ICAL</b>	2120			
<b>CATEGORIA</b>	Ús públic – Vials		<b>ÚS</b>	Plaça
<b>Mesures Aproximades</b>		<b>Coordenades UTM</b>		
<b>Superfície (m2)</b>	479	383647.45 – 4670180.46		
<b>DADES DESCRIPTIVES</b>				
Nucli	La Coma			
Paviment	Asfalt			
Tipus	Transitable			
Comentaris	Antiga fitxa nº 49 Hi ha una fitxa annexa			
<b>MOBILIARI URBÀ</b>				
	Quantitat	tipus	imatge	
Bancs	1	artesa		
Papereres	X		X	
Jardineres	1	Model caopsa		
Punts de llum	1	Lluminària GS-AN-SLA 30 W 3000K		
<b>VALORACIÓ</b>	479 x 139,65 x 0,8 x 0,3=16.054,16€			



**Ajuntament de  
La Coma i la Pedra**

**PLÀNOL UBICACIÓ**





## Ajuntament de La Coma i la Pedra

<b>NOM</b>	Roca i prats de Cal Perot de la Basota	<b>Nº</b>	Annex fitxa nº 1201 02-C8 Pl. Ajuntament		
<b>ICAL</b>					
<b>CATEGORIA</b>	Ús públic	<b>ÚS</b>	Places i vials urbans		
	<b>Llibre</b>	<b>Tom</b>	<b>Foli</b>	<b>Finca</b>	<b>Inscripció</b>
<b>Dades registrals</b>					
<b>Referencia Cadastral</b>					
<b>Data adquisició</b>	Document privat de data 8/03/1970				
<b>Títol adquisició</b>	Compra-venda a Josep Canals Ribó				
<b>Classe d'aprofitament</b>					
<b>Drets reals</b>	Pastures a favor exclusiu del venedor fins que no s'urbanitzi				
<b>Drets personals</b>					
<b>DADES DESCRIPTIVES</b>					
Superfície	10 àrees i 74 centiàrees				
Límits	Nord amb finca Tetus de Mercè Fornell Malé, Sud amb Angela Canals Costa, Est amb camí de la Capellana i carretera de la Coma a Sant Llorenç, Oest amb terrenys i plaça de les escoles				
Comentaris	Antiga fitxa núm. 43				
Nota: Adquirida per a aparcament, davant les Escoles d'EGB i la porció de terreny que va del Camp del Àngel fins a la carretera de Sant Llorenç i seguint la denominada carretera de Cal Perot fins a l'encreuament cap al Nord (que fins aleshores havien sigut propietat de Josep Canals Ribó)					
<b>VALORACIÓ</b>	60,10€				



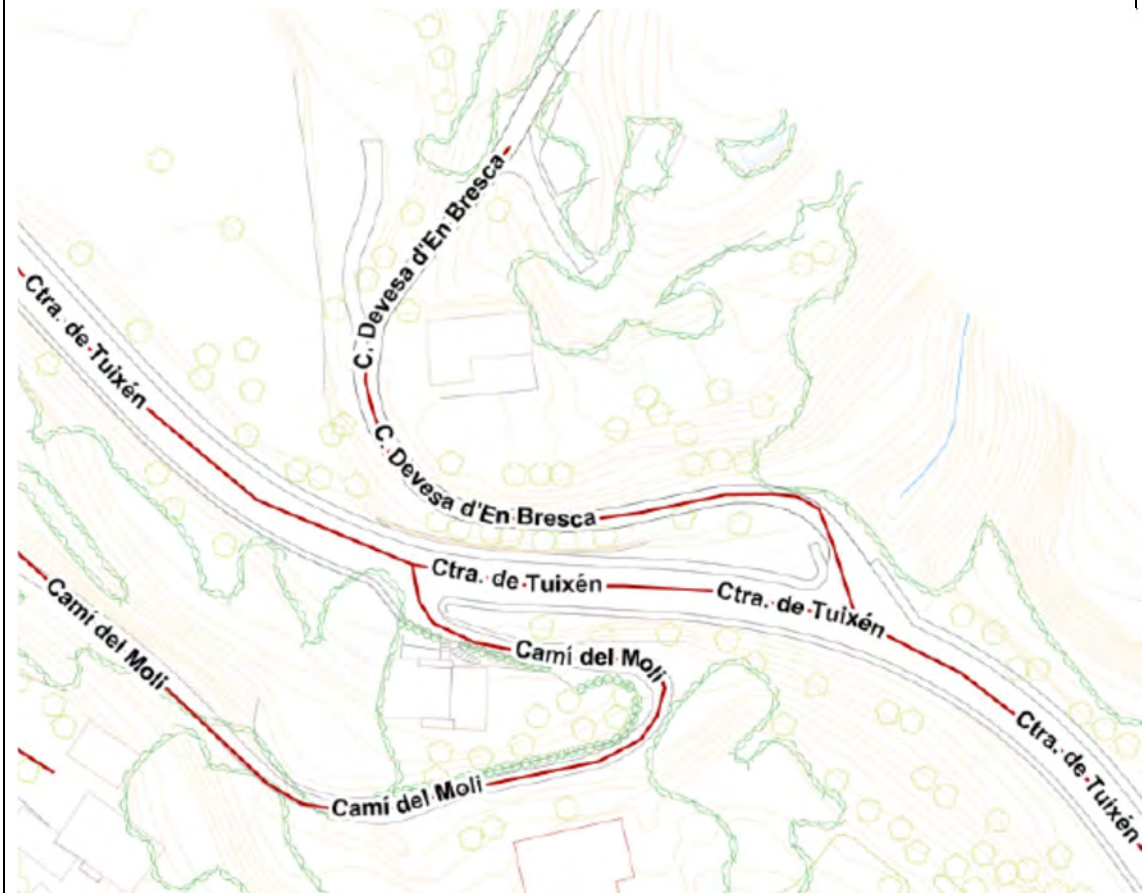
## Ajuntament de La Coma i la Pedra

<b>NOM</b>	Devesa d'en Bresca		<b>Nº</b>	1201 02- C9
<b>ICAL</b>	2120			
<b>CATEGORIA</b>	Ús públic – Vials		<b>ÚS</b>	Carrer
<b>Mesures aproximades</b>		<b>Coordenades UTM</b>		
<b>Superfície (m2)</b>	546	<b>Inici</b>	<b>Fi</b>	
<b>Llargària</b>	156	383294.86 – 4670691.43	383221.11 – 4670746.43	
<b>Amplària</b>	3,5			
<b>DADES DESCRIPTIVES</b>				
Nucli	La Coma			
Paviment	Formigó			
Tipus	Transitable			
Comentaris				
<b>MOBILIARI URBÀ</b>				
	Quantitat	tipus	imatge	
Bancs				
Papereres				
Jardineres				
Punts de llum				
<b>VALORACIÓ</b>	546 x 93,10 x 0,6 x 0,3= 9.149,86€			



## Ajuntament de La Coma i la Pedra

### PLÀNOL UBICACIÓ





**Ajuntament de  
La Coma i la Pedra**

<b>NOM</b>	Plaça de l'Església	<b>Nº</b>	1201 02- C10
<b>ICAL</b>	2120		
<b>CATEGORIA</b>	Ús públic – Vials	<b>ÚS</b>	Plaça
<b>Mesures aproximades</b>		<b>Coordenades UTM</b>	
<b>Superfície (m2)</b>	418	383526.80 – 4670290.13	
<b>DADES DESCRIPTIVES</b>			
Nucli	La Coma		
Paviment	Llambordins granitics		
Tipus	Transitable		
Comentaris	Antiga fitxa nº 45		
<b>MOBILIARI URBÀ</b>			
	Quantitat	tipus	imatge
Bancs	4	Barcino	
Papereres	1	Salou	
Jardineres	2	Jardinera model Caopsa	
Punts de llum	8	Baix consum	
<b>VALORACIÓ</b>	418 x 139,65 x 1 x 0,6= 35.024,22€		







**Ajuntament de  
La Coma i la Pedra**

### PLÀNOL UBICACIÓ





**Ajuntament de  
La Coma i la Pedra**

<b>NOM</b>	Carrer Església		<b>Nº</b>	1201 02- C11
<b>ICAL</b>	2120			
<b>CATEGORIA</b>	Ús públic – Vials		<b>ÚS</b>	Carrer
<b>Mesures Aproximades</b>		<b>Coordenades UTM</b>		
<b>Superfície (m2)</b>	384	<b>Inici</b>	<b>Fi</b>	
<b>Llargària</b>	128	383496.24 – 4670274.78		383598.37 – 4670318.57
<b>Amplària</b>	2,5 - 4			
<b>DADES DESCRIPTIVES</b>				
Nucli	La Coma			
Paviment	Llambordins granítics			
Tipus	transitable			
Comentaris				
<b>MOBILIARI URBÀ</b>				
	Quantitat	tipus	imatge	
Bancs	1	Barcino		
Papereres	X		X	
Jardineres	2	Model caopsa		
Punts de llum	3 9	Baix consum Led 30W		
<b>VALORACIÓ</b>	384 x 139,65 x 1 x 0,6 = 32.175,36 €			





Ajuntament de  
La Coma i la Pedra

PLÀNOL UBICACIÓ





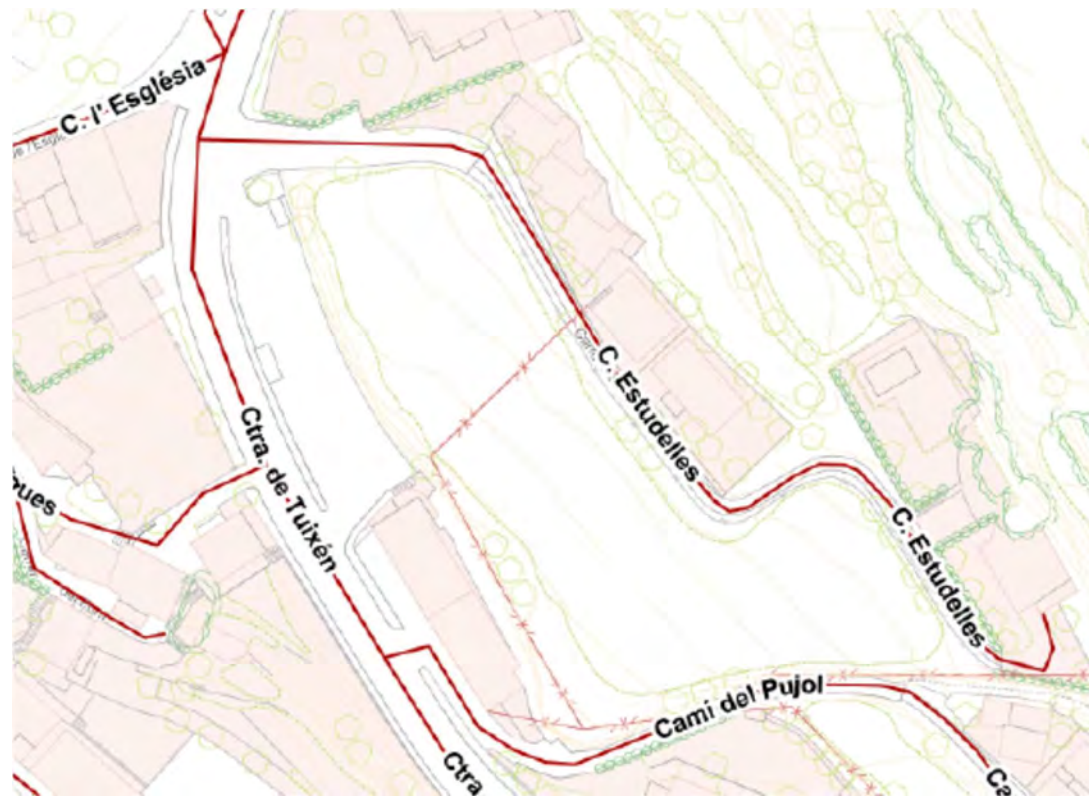
## Ajuntament de La Coma i la Pedra

<b>NOM</b>	Estudelles	<b>Nº</b>	1201 02- C12
<b>ICAL</b>	2120		
<b>CATEGORIA</b>	Ús públic – Vials	<b>ÚS</b>	Carrer
<b>Mesures aproximades</b>		<b>Coordenades UTM</b>	
<b>Superfície (m2)</b>	658	<b>Inici</b>	<b>Fi</b>
<b>Llargària</b>	188	383615.30 – 4670310.90	383731.19 – 4670230.46
<b>Amplària</b>	3,5		
<b>DADES DESCRIPTIVES</b>			
Nucli	La Coma		
Paviment	Primer tram asfaltat resta grava		
Tipus	transitable		
Comentaris			
<b>MOBILIARI URBÀ</b>			
	Quantitat	tipus	imatge
Bancs	<del> </del>	<del> </del>	<del> </del>
Papereres	<del> </del>	<del> </del>	<del> </del>
Jardineres	<del> </del>	<del> </del>	<del> </del>
Punts de llum	2	Vapor de mercuri 125W	
<b>VALORACIÓ</b>	658 x 46,55 x 0,6 x 0,3 = 5.513,38€		






## Ajuntament de La Coma i la Pedra

### PLÀNOL UBICACIÓ





**Ajuntament de  
La Coma i la Pedra**

<b>NOM</b>	Forn	<b>Nº</b>	1201 02- C14
<b>ICAL</b>	2120		
<b>CATEGORIA</b>	Ús públic – Vials	<b>ÚS</b>	Carrer
<b>Mesures Aproximades</b>		<b>Coordenades UTM</b>	
<b>Superfície (m2)</b>	111	<b>Inici</b>	<b>Fi</b>
<b>Llargària</b>	37	383601.68 – 4670234.43	383578.66 – 4670255.86
<b>Amplària</b>	2-3,5		
<b>DADES DESCRIPTIVES</b>			
Nucli	La Coma		
Paviment	Lloses de pedra i formigó		
Tipus	transitable		
Comentaris			
<b>MOBILIARI URBÀ</b>			
	Quantitat	tipus	imatge
Bancs			
Papereres			
Jardineres	1	Jardinera model caopsa	
Punts de llum	6	Baix consum	
<b>VALORACIÓ</b>	111 x 139,65 x 1 x 0,6=10.850,80€		



Ajuntament de  
La Coma i la Pedra

### PLÀNOL UBICACIÓ





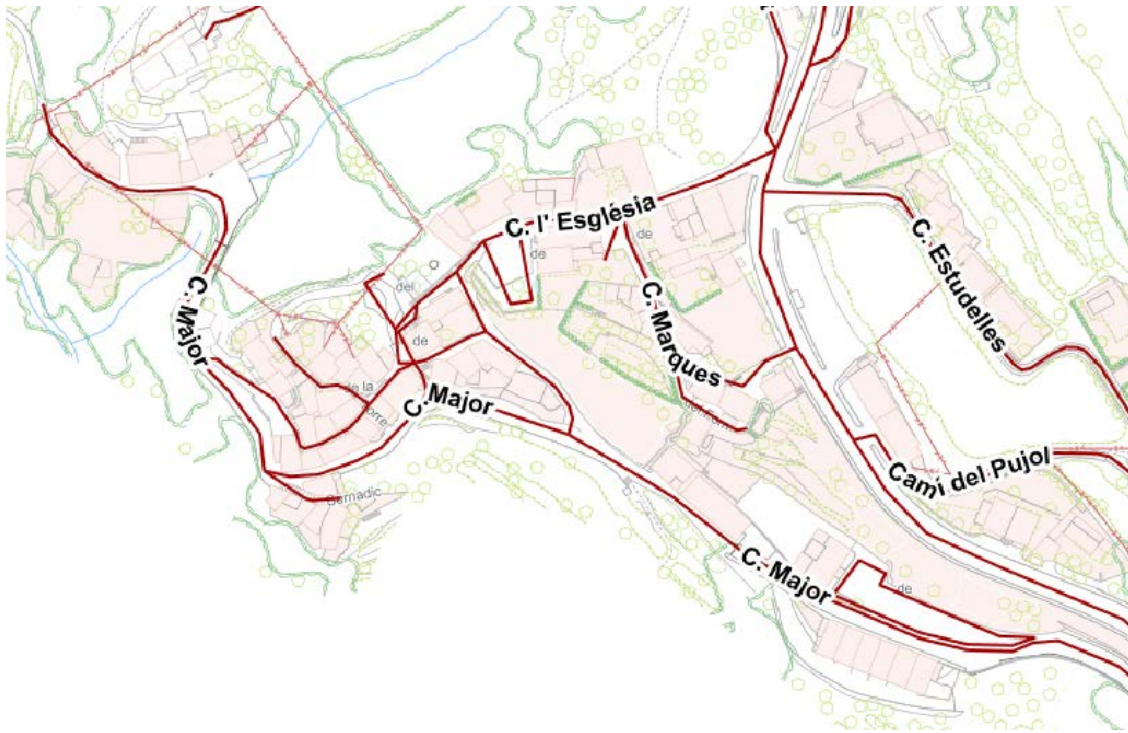
**Ajuntament de  
La Coma i la Pedra**

<b>NOM</b>	Major	<b>Nº</b>	1201 02- C15
<b>ICAL</b>	2120		
<b>CATEGORIA</b>	Ús públic – Vials	<b>ÚS</b>	Carrer
<b>Mesures Aproximades</b>		<b>Coordenades UTM</b>	
<b>Superfície (m2)</b>	2.585	<b>Inici</b>	<b>Fi</b>
<b>Llargària</b>	517	383693.49 – 4670164.58	383377.90 – 4670335.90
<b>Amplària</b>	4-5,5		
<b>DADES DESCRIPTIVES</b>			
Nucli	La Coma		
Paviment	Llambordins granitics i formigó		
Tipus	transitable		
Comentaris	Hi ha 3 fitxes annexes		
<b>MOBILIARI URBÀ</b>			
	Quantitat	tipus	imatge
Bancs	1	Mora	
Papereres	3	Barcelona	
Jardineres	5+2	artesanals	
Punts de llum	22 + 2	2 Vapor de mercuri 125W 21- Ledinbox model classic 30-50 W columna Villa 3,5 m	
<b>VALORACIÓ</b>	2585 x 139,65 x 1 x 0,6 = 216.597.15€		



**Ajuntament de  
La Coma i la Pedra**

**PLÀNOL UBICACIÓ**





## Ajuntament de La Coma i la Pedra

<b>NOM</b>	Hort de sota l'era o del Vall	<b>Nº</b>	Annex fitxa nº 1201 02-C15 C/ Major		
<b>ICAL</b>					
<b>CATEGORIA</b>	Ús públic	<b>ÚS</b>	Places i vials urbans		
	<b>Llibre</b>	<b>Tom</b>	<b>Foli</b>	<b>Finca</b>	<b>Inscripció</b>
<b>Dades registrals</b>					
<b>Referència Cadastral</b>	Polígon 3 parcel·la 42				
<b>Data adquisició</b>	Document privar de data 24/06/1964				
<b>Títol adquisició</b>	Compra-venda a Francesc Prat Vilanova				
<b>Classe d'aprofitament</b>					
<b>Drets reals</b>	Pastures a favor exclusiu del venedor fins que no s'urbanitzi				
<b>Drets personals</b>					
<b>DADES DESCRIPTIVES</b>					
Superfície	2 àrees i 10 centiàrees				
Límits	Per tots els costats amb terres de Francesc Prat Vilanova, excepte al Nord que limita amb el Riu Cardener				
Comentaris	Antiga fitxa nº 42				
Nota: Va ser adquirida per l'accés de la carretera al Poble de la Coma (part baixa)					
<b>VALORACIÓ</b>	75,12€				








## Ajuntament de La Coma i la Pedra

<b>NOM</b>	Hort del Perot	<b>Nº</b>	Annex fitxa nº 1201 02-C15 C/ Major		
<b>ICAL</b>					
<b>CATEGORIA</b>	Ús públic	<b>ÚS</b>	Places i vials urbans		
	<b>Llibre</b>	<b>Tom</b>	<b>Foli</b>	<b>Finca</b>	<b>Inscripció</b>
<b>Dades registrals</b>					
<b>Referencia Cadastral</b>					
<b>Data adquisició</b>	Document privat de 19/08/1978				
<b>Títol adquisició</b>	Compra-venda en document privat a Ramon Canals Ribó				
<b>Classe d'aprofitament</b>					
<b>Drets reals</b>					
<b>Drets personals</b>					
<b>DADES DESCRIPTIVES</b>					
Superfície	261,3 m2				
Límits	Est i Sud amb Camí Real, Oest amb Joan Malé i Nord amb Francesc Prat				
Comentaris	Antiga fitxa núm. 46				
Nota: Adquirida per destinar-ho a la construcció d'un carrer d'accés al casc de la Coma					
<b>VALORACIÓ</b>	816,63€				



**Ajuntament de  
La Coma i la Pedra**

<b>NOM</b>	Marquès	<b>Nº</b>	1201 02- C16
<b>ICAL</b>	2120		
<b>CATEGORIA</b>	Ús públic – Vials	<b>ÚS</b>	Carrer
<b>Mesures Aproximades</b>		<b>Coordenades UTM</b>	
<b>Superfície (m2)</b>	288	<b>Inici</b>	<b>Fi</b>
<b>Llargària</b>	96	38356477 – 4670293.17	383615.43 – 4670259.17
<b>Amplària</b>	3-3,5		
<b>DADES DESCRIPTIVES</b>			
Nucli	La Coma		
Paviment	Lloses de pedra		
Tipus	transitable		
Comentaris			
<b>MOBILIARI URBÀ</b>			
	Quantitat	tipus	imatge
Bancs	2	Barcino	
Papereres	1	Model Barcelona	
Jardineres	1	Model caopsa	
Punts de llum	4	Baix consum	
<b>VALORACIÓ</b>	288 x 139,65 x 1 x 0,6 = 24.131,52€		






Ajuntament de  
La Coma i la Pedra

PLÀNOL UBICACIÓ





**Ajuntament de  
La Coma i la Pedra**

<b>NOM</b>	Roc	<b>Nº</b>	1201 02- C17
<b>ICAL</b>	2120		
<b>CATEGORIA</b>	Ús públic – Vials	<b>ÚS</b>	Carrer
<b>Mesures Aproximades</b>		<b>Coordenades UTM</b>	
<b>Superfície (m2)</b>	234,5	<b>Inici</b>	<b>Fi</b>
<b>Llargària</b>	67	383547.70 – 4670236.02	383511.58 – 4670280.47
<b>Amplària</b>	3,5		
<b>DADES DESCRIPTIVES</b>			
Nucli	La Coma		
Paviment	Llambordins granitics i formigó		
Tipus	transitable		
Comentaris			
<b>MOBILIARI URBÀ</b>			
	Quantitat	tipus	imatge
Bancs			
Papereres			
Jardineres	1	Jardineria model caopsa	
Punts de llum	8	Baix consum	
<b>VALORACIÓ</b>	234,5 x 139,65 x 1 x 0,6 = 19.648,75€		



Ajuntament de  
La Coma i la Pedra

PLÀNOL UBICACIÓ





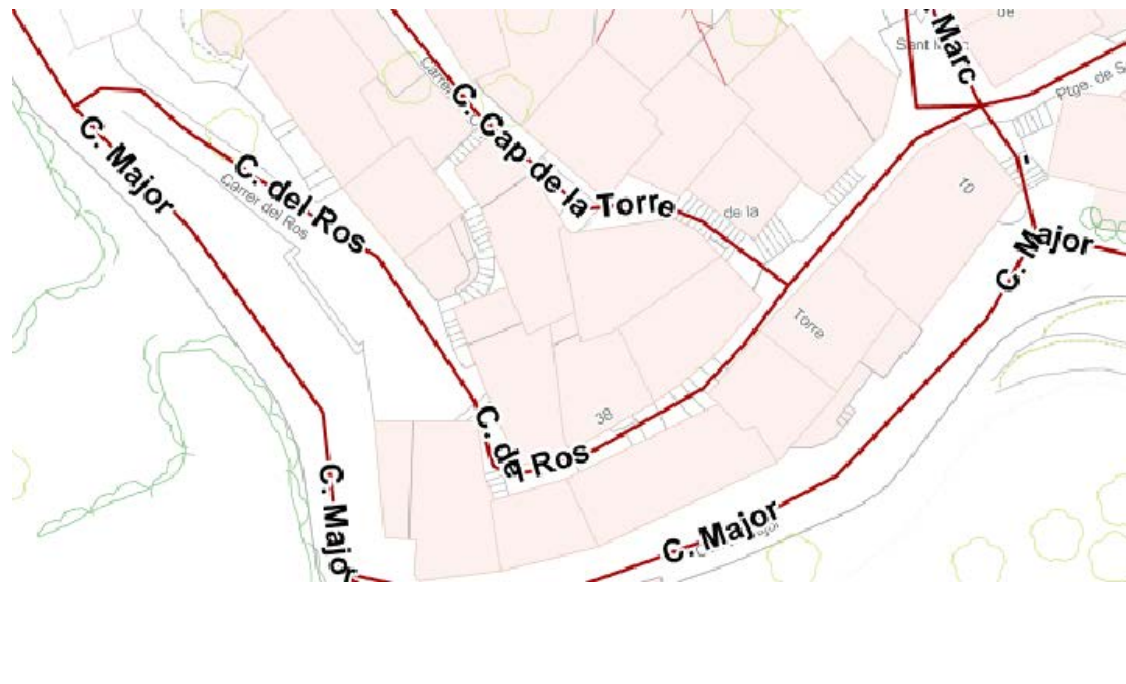
## Ajuntament de La Coma i la Pedra

<b>NOM</b>	Ros	<b>Nº</b>	1201 02- C18
<b>ICAL</b>	2120		
<b>CATEGORIA</b>	Ús públic – Vials	<b>ÚS</b>	Carrer
<b>Mesures Aproximades</b>		<b>Coordenades UTM</b>	
<b>Superfície (m2)</b>	279	<b>Inici</b>	<b>Fi</b>
<b>Llargària</b>	93	383491.61 – 4670253.88	383430.36 – 4670256.92
<b>Amplària</b>	2,5-3,5		
<b>DADES DESCRIPTIVES</b>			
Nucli	La Coma		
Paviment	Llambordins granitics i formigó		
Tipus	peatonal		
Comentaris			
<b>MOBILIARI URBÀ</b>			
	Quantitat	tipus	imatge
Bancs	2	Mora	
Papereres	X	X	X
Jardineres	1	Carro artesanal	
Punts de llum	1+ 3+3+3	1Ledinbox model classics 30-50 W columna Villa 3,5 m 3 baix consum 3 ulls de bou paret i 3 ulls de bou terra	
<b>VALORACIÓ</b>	279 x 139,65 x 1 x 0,6 = 23.377,41 €		





## Ajuntament de La Coma i la Pedra

### PLÀNOL UBICACIÓ





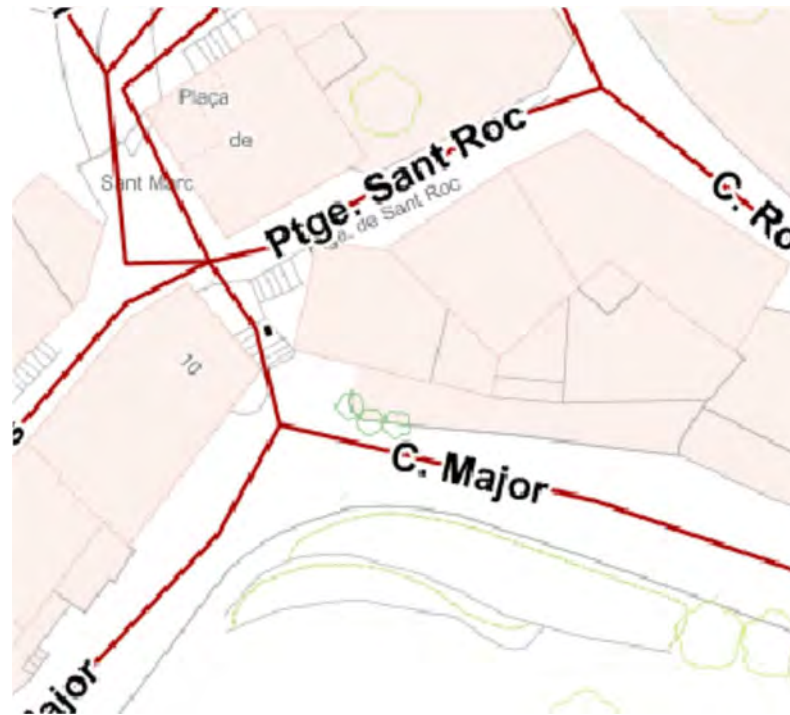
## Ajuntament de La Coma i la Pedra

<b>NOM</b>	Plaça Sant Marc		<b>Nº</b>	1201 02- C19
<b>ICAL</b>	2120			
<b>CATEGORIA</b>	Ús públic – Vials		<b>ÚS</b>	Plaça
<b>Mesures Aproximades</b>		<b>Coordenades UTM</b>		
<b>Superfície (m2)</b>	43,5	383492.53 – 4670257.45		
<b>DADES DESCRIPTIVES</b>				
Nucli	La Coma			
Paviment	Llambordins granitics i formigó			
Tipus	transitable			
Comentaris				
<b>MOBILIARI URBA</b>				
	Quantitat	tipus	imatge	
Bancs				
Papereres				
Jardineres				
Punts de llum	2	Baix consum		
<b>VALORACIÓ</b>	43,5 x 139,65 x 1 x 0,6 =3.644,86€			



**Ajuntament de  
La Coma i la Pedra**

**PLÀNOL UBICACIÓ**





## Ajuntament de La Coma i la Pedra

<b>NOM</b>	Passatge de Sant Roc	<b>Nº</b>	1201 02- C20
<b>ICAL</b>	2120		
<b>CATEGORIA</b>	Ús públic – Vials	<b>ÚS</b>	Carrer
<b>Mesures Aproximades</b>		<b>Coordenades UTM</b>	
<b>Superfície (m2)</b>	75	<b>Inici</b>	<b>Fi</b>
<b>Llargària</b>	25	383517.67 – 4670265.92	383498.36 – 4670256.39
<b>Amplària</b>	3-3,5		
<b>DADES DESCRIPTIVES</b>			
Nucli	La Coma		
Paviment	Lloses de pedra i empedrat		
Tipus	transitable		
Comentaris			
<b>MOBILIARI URBÀ</b>			
	Quantitat	tipus	imatge
Bancs	<del> </del>	<del> </del>	<del> </del>
Papereres	<del> </del>	<del> </del>	<del> </del>
Jardineres	<del> </del>	<del> </del>	<del> </del>
Punts de llum	<del> </del>	<del> </del>	<del> </del>
<b>VALORACIÓ</b>	75 x 139,65 x 0,8 x 0,6 = 5.027,4 €		





**Ajuntament de  
La Coma i la Pedra**

**PLÀNOL UBICACIÓ**





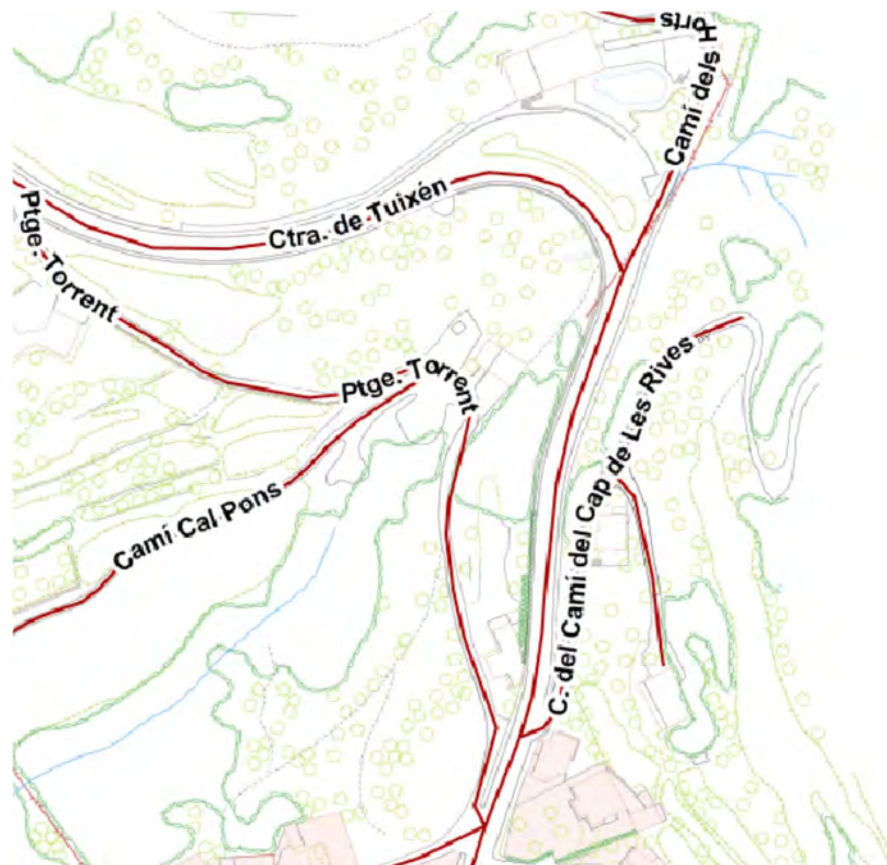
## Ajuntament de La Coma i la Pedra

<b>NOM</b>	Passatge del Torrent		<b>Nº</b>	1201 02- C21
<b>ICAL</b>	2120			
<b>CATEGORIA</b>	Ús públic – Vials		<b>ÚS</b>	Carrer
<b>Mesures Aproximades</b>		<b>Coordenades UTM</b>		
<b>Superfície (m2)</b>	1.074,5	<b>Inici</b>	<b>Fi</b>	
<b>Llargària</b>	307	383608.18 – 4670330.70	383470.63 – 4670512.13	
<b>Amplària</b>	3,5			
<b>DADES DESCRIPTIVES</b>				
Nucli	La Coma			
Paviment	grava			
Tipus	transitable			
Comentaris				
<b>MOBILIARI URBÀ</b>				
	Quantitat	tipus	imatge	
Bancs	<del> </del>	<del> </del>	<del> </del>	
Papereres	<del> </del>	<del> </del>	<del> </del>	
Jardineres	<del> </del>	<del> </del>	<del> </del>	
Punts de llum	2	Vapor de mercuri 125W		
<b>VALORACIÓ</b>	1074,5 x 46 x 0,6 x 0,3 = 8.896,86€			







**Ajuntament de  
La Coma i la Pedra**

**PLÀNOL UBICACIÓ**





**Ajuntament de  
La Coma i la Pedra**

<b>NOM</b>	Carretera de Tuixent		<b>Nº</b>	1201 02- C23
<b>ICAL</b>	2120			
<b>CATEGORIA</b>	Ús públic – Vials		<b>ÚS</b>	Carretera
<b>Mesures Aproximades</b>		<b>Coordenades UTM</b>		
<b>Superfície (m2)</b>	11.319	<b>Inici</b>	<b>Fi</b>	
<b>Llargària</b>	1617	383756.06 – 4670065.23	382926.20 -4671174.11	
<b>Amplària</b>	7			
<b>DADES DESCRIPTIVES</b>				
Nucli	La Coma			
Paviment	Asfalt			
Tipus	transitable			
Comentaris	Hi ha una fitxa annexa			
<b>MOBILIARI URBÀ</b>				
	Quantitat	tipus	imatge	
Bancs	6	artesa		
Papereres	2 (cal nin)	Barcelona		
Jardineres				
Punts de llum	49	LED 30 W		
<b>VALORACIÓ</b>	11.319 x 139,65 x 0,8 x 0,3 = 379.367,60 €			



Ajuntament de  
La Coma i la Pedra

### PLÀNOL UBICACIÓ






## Ajuntament de La Coma i la Pedra

<b>NOM</b>	Horts del Fusté de les Mosqueres	<b>Nº</b>	Annex fitxa nº 1201 02-C23 Crt. de Tuixent		
<b>ICAL</b>					
<b>CATEGORIA</b>	Ús públic	<b>ÚS</b>	Places i vials urbans		
	<b>Llibre</b>	<b>Tom</b>	<b>Foli</b>	<b>Finca</b>	<b>Inscripció</b>
<b>Dades registrals</b>					
<b>Referència Cadastral</b>	Piscina municipal				
<b>Data adquisició</b>	Document privat de 25/01/1966				
<b>Títol adquisició</b>	Compra-venda a Joan Guixé Pintó				
<b>Classe d'aprofitament</b>					
<b>Drets reals</b>					
<b>Drets personals</b>					
<b>DADES DESCRIPTIVES</b>					
Superfície	150 m2				
Límits	Nord amb camí dels Horts, sud i Est amb Dolors Vilanova Solé, Oest amb Torrent del Moixó				
Comentaris	Antiga fitxa nº 44				
Nota: El terreny es troba entre el Camí i la piscina i es va adquirir per fer una carretera					
<b>VALORACIÓ</b>	60,10€				



## Ajuntament de La Coma i la Pedra

<b>NOM</b>	Cal Pons	<b>Nº</b>	1201 04- C1
<b>ICAL</b>	2120		
<b>CATEGORIA</b>	Ús públic – Vials	<b>ÚS</b>	Camí
<b>Mesures aproximades</b>		<b>Coordenades UTM</b>	
<b>Superfície (m2)</b>	402	<b>Inici</b>	<b>Fi</b>
<b>Llargària</b>	201	383580.82 – 4670488.69	383428.79 – 4670360.46
<b>Amplària</b>	2		
<b>DADES DESCRIPTIVES</b>			
Nucli	La Coma		
Paviment	grava		
Tipus	transitable		
Comentaris			
<b>MOBILIARI URBÀ</b>			
	Quantitat	tipus	imatge
Bancs	<del> </del>	<del> </del>	<del> </del>
Papereres	<del> </del>	<del> </del>	<del> </del>
Jardineres	<del> </del>	<del> </del>	<del> </del>
Punts de llum	<del> </del>	<del> </del>	<del> </del>
<b>VALORACIÓ</b>	402 x 46 x 0,6 x 0,3= 3.328,56€		




## Ajuntament de La Coma i la Pedra

### PLÀNOL UBICACIÓ





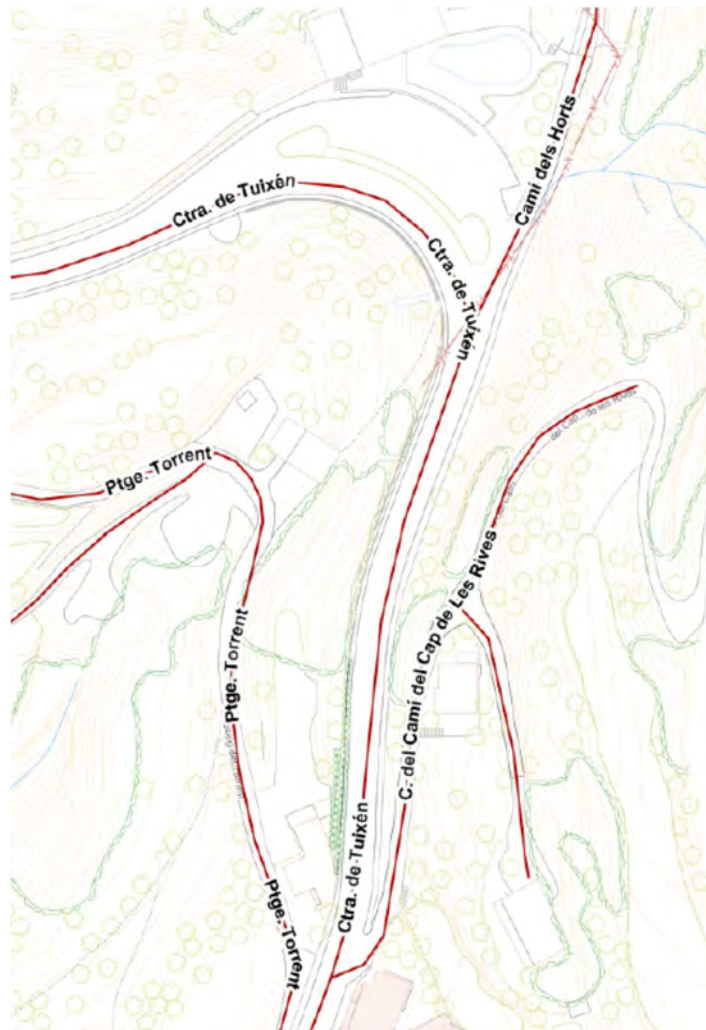
## Ajuntament de La Coma i la Pedra

<b>NOM</b>	Cap de les rives	<b>Nº</b>	1201 04- C2
<b>ICAL</b>	2120		
<b>CATEGORIA</b>	Ús públic – Vials	<b>ÚS</b>	Camí
<b>Mesures aproximades</b>		<b>Coordenades UTM</b>	
<b>Superfície (m2)</b>	657	<b>Inici</b>	<b>Fi</b>
<b>Llargària</b>	219	383630.53 – 4670359.01	383666.12 – 4670373.83
<b>Amplària</b>	3-3,5		
<b>DADES DESCRIPTIVES</b>			
<b>Nucli</b>	La Coma		
<b>Paviment</b>	Primer tram formigonat, resta grava		
<b>Tipus</b>	transitable		
<b>Comentaris</b>	Hi ha una fitxa annexa a aquest camí		
<b>MOBILIARI URBÀ</b>			
	Quantitat	tipus	imatge
Bancs			
Papereres			
Jardineres			
Punts de llum			
<b>VALORACIÓ</b>	657 x 46 x 0,6 x 0,3=5.439,96€		



## Ajuntament de La Coma i la Pedra

### PLÀNOL UBICACIÓ





## Ajuntament de La Coma i la Pedra

<b>NOM</b>	Els Tarresos	<b>Nº</b>	Annex fitxa 1204 04-C2 C/ cap de les rives		
<b>ICAL</b>					
<b>CATEGORIA</b>	Ús públic	<b>ÚS</b>	Places i vials urbans		
	<b>Llibre</b>	<b>Tom</b>	<b>Foli</b>	<b>Finca</b>	<b>Inscripció</b>
<b>Dades registrals</b>					
<b>Referencia Cadastral</b>					
<b>Data adquisició</b>	Document privat de data 30/04/1987				
<b>Títol adquisició</b>	Cessió del senyor Vila a canvi de construir-hi un mur				
<b>Classe d'aprofitament</b>					
<b>Drets reals</b>					
<b>Drets personals</b>					
<b>DADES DESCRIPTIVES</b>					
Superfície					
Límits	Camí que va des de la carretera de Tuixent, després de la casa de la família Augé, i segueix fins a l'antic camí peatonal, seguirà en aquest camí fins arribar al "Plà", i girarà a l'entrada de la "feixa del parer" (deixant-hi un bon accés) i continuarà fins als dipòsits d'aigua				
Comentaris	Antiga fitxa núm. 47				
Nota: L'ajuntament havia de construir un dipòsit d'aigua en terrenys pròxims al Sr. Vila, per accedir-hi s'havia de fer un camí, el terreny del qual el va cedir el Sr. Vila però condicionat					
<b>VALORACIÓ</b>					



## Ajuntament de La Coma i la Pedra

<b>NOM</b>	de la Capellana		<b>Nº</b>	1201 04- C3
<b>ICAL</b>	2120			
<b>CATEGORIA</b>	Ús públic – Vials		<b>ÚS</b>	Camí
<b>Mesures Aproximades</b>		<b>Coordenades UTM</b>		
<b>Superfície (m2)</b>	501	<b>Inici</b>	<b>Fi</b>	
<b>Llargària</b>	167	383752.75 – 4670127.67		383816.91 – 4670109.02
<b>Amplària</b>	3-3,5			
<b>DADES DESCRIPTIVES</b>				
<b>Nucli</b>	La Coma			
<b>Paviment</b>	Formigó			
<b>Tipus</b>	transitable			
<b>Comentaris</b>				
<b>MOBILIARI URBÀ</b>				
	<b>Quantitat</b>	<b>Tipus</b>	<b>imatge</b>	
Bancs				
Papereres				
Jardineres				
Punts de llum				
<b>VALORACIÓ</b>	501 x 93,10 x 0,6 x 0,3= 8.395,75€			




## Ajuntament de La Coma i la Pedra

### PLÀNOL UBICACIÓ





## Ajuntament de La Coma i la Pedra

<b>NOM</b>	Camí del Molí	<b>Nº</b>	1201 04- C4
<b>ICAL</b>	2120		
<b>CATEGORIA</b>	Ús públic – Vials	<b>ÚS</b>	Camí
<b>Mesures Aproximades</b>		<b>Coordenades UTM</b>	
<b>Superfície (m2)</b>	697,5	<b>Inici</b>	<b>Fi</b>
<b>Llargària</b>	279	383224.61 – 4670692.43	383140.61 – 4670679.18
<b>Amplària</b>	2,5-3		
<b>DADES DESCRIPTIVES</b>			
<b>Nucli</b>	La Coma		
<b>Paviment</b>	grava		
<b>Tipus</b>	transitable		
<b>Comentaris</b>	Pendent de cessió PAU del POUM: objecte de l'actuació consisteix en la cessió dels vials i completar l'urbanització		
<b>MOBILIARI URBÀ</b>			
	Quantitat	tipus	imatge
Bancs	<del> </del>	<del> </del>	<del> </del>
Papereres	<del> </del>	<del> </del>	<del> </del>
Jardineres	<del> </del>	<del> </del>	<del> </del>
Punts de llum	<del> </del>	<del> </del>	<del> </del>
<b>VALORACIÓ</b>	697,5 x 46 x 0,6 x 0,3 = 5.775,3€		





**Ajuntament de  
La Coma i la Pedra**

**PLÀNOL UBICACIÓ**





## Ajuntament de La Coma i la Pedra

<b>NOM</b>	Camí dels Horts	<b>Nº</b>	1201 04- C5
<b>ICAL</b>	2120		
<b>CATEGORIA</b>	Ús públic – Vials	<b>ÚS</b>	Camí
<b>Mesures aproximades</b>		<b>Coordenades UTM</b>	
<b>Superfície (m2)</b>	875	<b>Inici</b>	<b>Fi</b>
<b>Llargària</b>	140	383666.23 -4670519.78	383627.08 – 4670585.00
<b>Amplària</b>	2-3		
<b>DADES DESCRIPTIVES</b>			
<b>Nucli</b>	La Coma		
<b>Paviment</b>	Primer tram asfalt, resta grava		
<b>Tipus</b>	transitable		
<b>Comentaris</b>			
<b>MOBILIARI URBÀ</b>			
	<b>Quantitat</b>	<b>tipus</b>	<b>imatge</b>
Bancs			
Papereres			
Jardineres			
<b>Punts de llum</b>	8 (situades piscina)	LED 30W	
<b>VALORACIÓ</b>	875 x 46 x 0,6 x 0,6 = 14.490€		





## Ajuntament de La Coma i la Pedra

### PLÀNOL UBICACIÓ





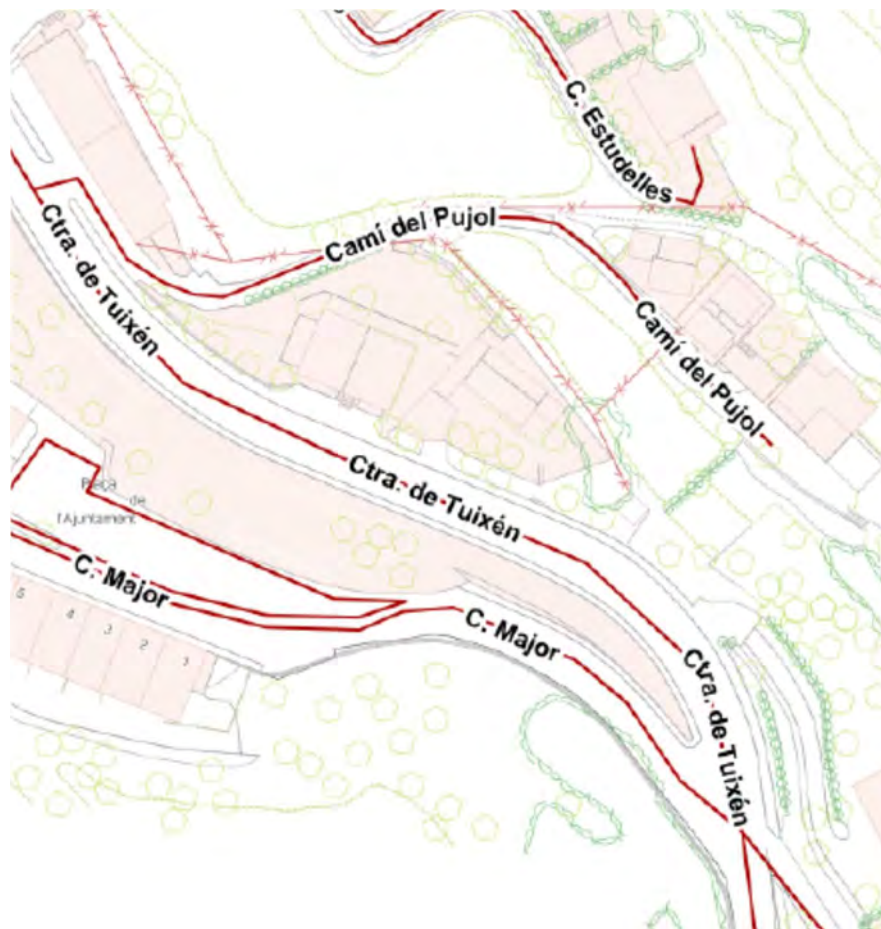
## Ajuntament de La Coma i la Pedra

<b>NOM</b>	Camí del Pujol		<b>Nº</b>	1201 04- C6
<b>ICAL</b>	2120			
<b>CATEGORIA</b>	Ús públic – Vials		<b>ÚS</b>	camí
<b>Mesures Aproximades</b>		<b>Coordenades UTM</b>		
<b>Superfície (m2)</b>	352,5	<b>Inici</b>	<b>Fi</b>	
<b>Llargària</b>	141	383641.50 – 4670232.45	383752.22 -4670190.25	
<b>Amplària</b>	2,5-3			
<b>DADES DESCRIPTIVES</b>				
<b>Nucli</b>	La Coma			
<b>Paviment</b>	50% Formigó- 50% grava			
<b>Tipus</b>	transitable			
<b>Comentaris</b>				
<b>MOBILIARI URBÀ</b>				
	<b>Quantitat</b>	<b>tipus</b>	<b>imatge</b>	
<b>Bancs</b>	<del> </del>	<del> </del>	<del> </del>	
<b>Papereres</b>	<del> </del>	<del> </del>	<del> </del>	
<b>Jardineres</b>	<del> </del>	<del> </del>	<del> </del>	
<b>Punts de llum</b>	2	Vapor de mercuri 125W		
<b>VALORACIÓ</b>	352,5 x 139,65 x 0,6 x 0,3= 8.860,79€			






## Ajuntament de La Coma i la Pedra

### PLÀNOL UBICACIÓ





## Ajuntament de La Coma i la Pedra

<b>NOM</b>	Finca 10 (UA-LC6)			<b>Nº</b>	1201 02- C24
<b>ICAL</b>	2120				
<b>CATEGORIA</b>	Ús públic – Vials			<b>ÚS</b>	Carrer
	<b>Llibre</b>	<b>Tom</b>	<b>Foli</b>	<b>Finca</b>	<b>Inscripció</b>
<b>Dades registrals</b>	42	811	19	2834	1a
<b>Referència Cadastral</b>					
<b>Mesures Aproximades</b>	<b>Coordenades UTM</b>				
<b>Superfície (m2)</b>	1.438,88	<b>Inici</b>		<b>Fi</b>	
<b>Llargària</b>	182	383090.25 - 4670830.50		383216.50 - 467044.75	
<b>Amplària</b>	6				
<b>DADES DESCRIPTIVES</b>					
<b>Nucli</b>	La Coma				
<b>Paviment</b>	formigó				
<b>Tipus</b>	transitable				
<b>Títol adjudicació</b>	Cessió urbanística legal obligatòria i gratuïta (PAU LC6) 20/07/2017				
<b>MOBILIARI URBÀ</b>					
	<b>Quantitat</b>	<b>tipus</b>	<b>imatge</b>		
<b>Bancs</b>	1	Rollizo			
<b>Papereres</b>	<del> </del>	<del> </del>	<del> </del>		
<b>Jardineres</b>	<del> </del>	<del> </del>	<del> </del>		
<b>Punts de llum</b>	10	Led 40			
<b>VALORACIÓ</b>	43.166,40€				







## Ajuntament de La Coma i la Pedra

<b>NOM</b>	Carrers i places Zona la Part	<b>Nº</b>	
<b>ICAL</b>	2120		
<b>CATEGORIA</b>	Ús Públic	<b>ÚS</b>	Places i vials urbans
<b>Nº</b>	<b>Nom</b>	<b>Valoració</b>	
1201 02-C4	Carrer la Part	30.767,68€	
1201 02-C5	Carrer Peucuit	16.188.22€	
1201 02-C6	Carrer del Canal	10.792,14€	
1201 02-C13	Pujada Fonts del Cardener	42.720,33€	
1201 02-C22	Carrer Tremoledes	36.599,47€	



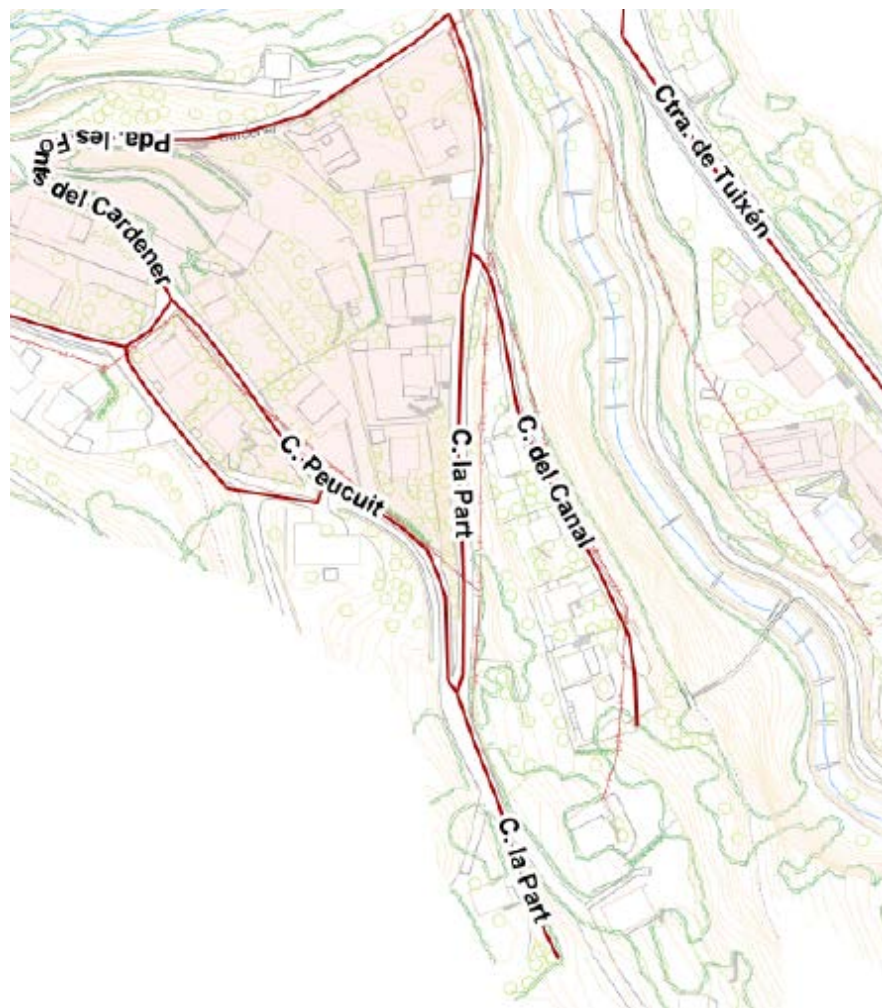
## Ajuntament de La Coma i la Pedra

<b>NOM</b>	Carrer de la Part		<b>Nº</b>	1201 02- C4
<b>ICAL</b>	2120			
<b>CATEGORIA</b>	Ús públic – Vials		<b>ÚS</b>	Carrer
<b>Mesures aproximades</b>		<b>Coordenades UTM</b>		
<b>Superfície (m2)</b>	1224	<b>Inici</b>	<b>FI</b>	
<b>Llargària</b>	306	382923.70 – 4670982.41		382958.10 – 4670685.41
<b>Amplària</b>	4			
<b>DADES DESCRIPTIVES</b>				
<b>Nucli</b>	La Coma - Urbanització la Part			
<b>Paviment</b>	¾ parts del carrer asfalt, resta grava			
<b>Tipus</b>	transitable			
<b>Comentaris</b>				
<b>MOBILIARI URBÀ</b>				
	<b>Quantitat</b>	<b>tipus</b>	<b>imatge</b>	
<b>Bancs</b>				
<b>Papereres</b>				
<b>Jardineres</b>				
<b>Punts de llum</b>	12	Model clàssic format per 16 led de 40W columna clàssic		
<b>VALORACIÓ</b>	1224 x 139,65 x 0,6 x 0,3 = 30.767,68€			





## Ajuntament de La Coma i la Pedra

### PLÀNOL UBICACIÓ





## Ajuntament de La Coma i la Pedra

<b>NOM</b>	Carrer Peucuit		<b>Nº</b>	1201 02- C5
<b>ICAL</b>	2120			
<b>CATEGORIA</b>	Ús públic – Vials		<b>ÚS</b>	carrer
<b>Mesures aproximades</b>		<b>Coordenades UTM</b>		
<b>Superfície (m2)</b>	644	<b>Inici</b>	<b>Fi</b>	
<b>Llargària</b>	161	382836.39 – 4670892.05	382922.64 – 4670788.07	
<b>Amplària</b>	4			
<b>DADES DESCRIPTIVES</b>				
Nucli	La Coma- Urbanització la Part			
Paviment	Formigó			
Tipus	transitable			
Comentaris				
<b>MOBILIARI URBÀ</b>				
	Quantitat	tipus	imatge	
Bancs				
Papereres				
Jardineres				
Punts de llum	8	Model clàssic format per 16 led de 40W columna clàssic		
<b>VALORACIÓ</b>	644 x 139,65 x 0,6 x 0,3 =16.188,22€			





## Ajuntament de La Coma i la Pedra

### PLÀNOL UBICACIÓ





## Ajuntament de La Coma i la Pedra

<b>NOM</b>	Del Canal		<b>Nº</b>	1201 02- C6
<b>ICAL</b>	2120			
<b>CATEGORIA</b>	Ús públic – Vials		<b>ÚS</b>	Carrer
<b>Mesures aproximades</b>		<b>Coordenades UTM</b>		
<b>Superfície (m2)</b>	<b>644</b>	<b>Inici</b>	<b>Fi</b>	
<b>Llargària</b>	<b>161</b>	382934.55 – 4670898.80	382982.57 – 4670757.91	
<b>Amplària</b>	<b>4</b>			
<b>DADES DESCRIPTIVES</b>				
Nucli	La Coma – Urbanització la Part			
Paviment	50% asfalt- 50% grava			
Tipus	transitable			
Comentaris				
<b>MOBILIARI URBÀ</b>				
	Quantitat	tipus	imatge	
Bancs				
Papereres				
Jardineres				
Punts de llum	5	Model clàssic format per 16 led de 40W columna clàssic		
<b>VALORACIÓ</b>	322 x 139,65 x 0,6 x 0,3= 8.094,11 322 x 46,55 x 0,6 x 0,3= 2.698,03 10.792,14€			





## Ajuntament de La Coma i la Pedra

### PLÀNOL UBICACIÓ





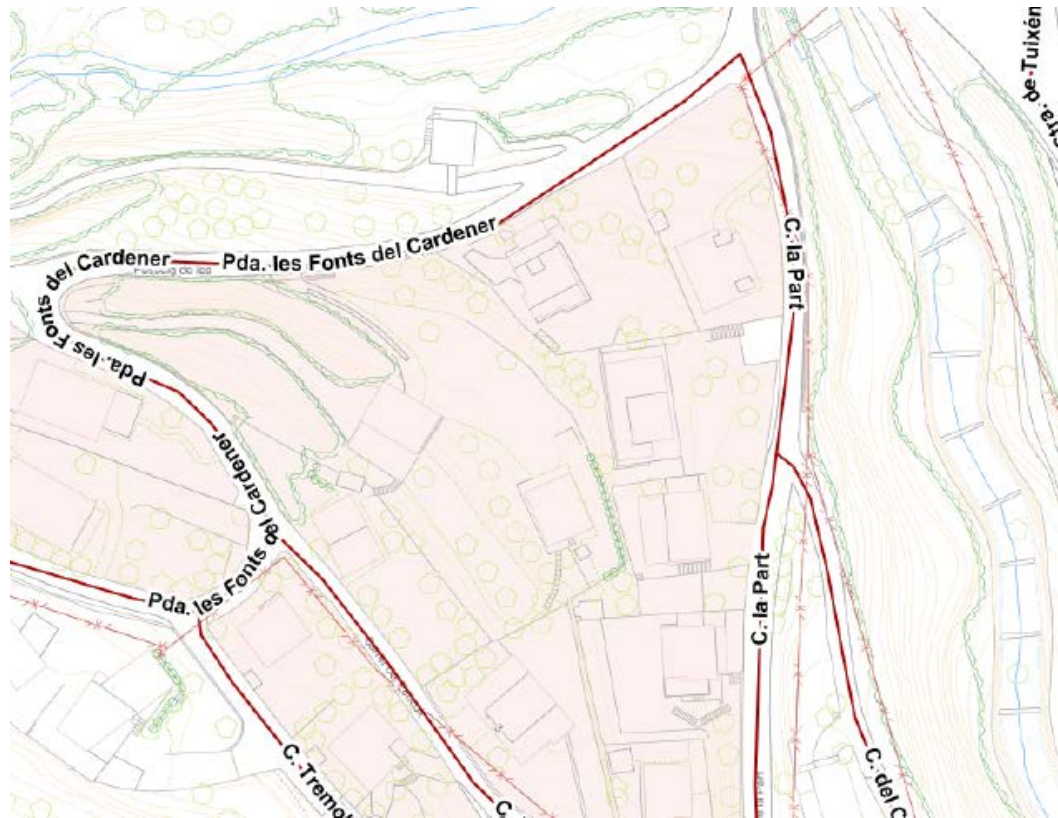
## Ajuntament de La Coma i la Pedra

<b>NOM</b>	Pujada Fonts del Cardener		<b>Nº</b>	1201 02- C13
<b>ICAL</b>	2120			
<b>CATEGORIA</b>	Ús públic – Vials		<b>ÚS</b>	Carrer
<b>Mesures Aproximades</b>		<b>Coordenades UTM</b>		
<b>Superfície (m2)</b>	1699,5	<b>Inici</b>	<b>Fi</b>	
<b>Llargària</b>	309	382750.53 – 4670906.07	382923.70 – 4670982.41	
<b>Amplària</b>	5,5			
<b>DADES DESCRIPTIVES</b>				
Nucli	La Coma- Urbanització la Part			
Paviment	asfalt			
Tipus	transitable			
Comentaris				
<b>MOBILIARI URBÀ</b>				
	Quantitat	tipus	imatge	
Bancs				
Papereres				
Jardineres				
Punts de llum	6	Model clàssic format per 16 led de 40W columna clàssic		
<b>VALORACIÓ</b>	1699,5 x 139,65 x 0,6 x 0,3= 42.720,33€			





## Ajuntament de La Coma i la Pedra

### PLÀNOL UBICACIÓ





## Ajuntament de La Coma i la Pedra

<b>NOM</b>	Tremoledes		<b>Nº</b>	1201 02- C22
<b>ICAL</b>	2120			
<b>CATEGORIA</b>	Ús públic – Vials		<b>ÚS</b>	Carrer
<b>Mesures Aproximades</b>		<b>Coordenades UTM</b>		
<b>Superfície (m2)</b>	409,5	<b>Inici</b>	<b>Fi</b>	
<b>Llargària</b>	91	382821.70 – 4670877.76	382883.75 – 4670834.37	
<b>Amplària</b>	4,5			
<b>DADES DESCRIPTIVES</b>				
<b>Nucli</b>	La Coma – Urbanització la Parta			
<b>Paviment</b>	Formigó			
<b>Tipus</b>	transitable			
<b>Comentaris</b>				
<b>MOBILIARI URBÀ</b>				
	<b>Quantitat</b>	<b>tipus</b>	<b>imatge</b>	
<b>Bancs</b>				
<b>Papereres</b>				
<b>Jardineres</b>				
<b>Punts de llum</b>	4	Baix consum		
<b>VALORACIÓ</b>	409,5 x 139,65 x 0,8 x 0,8= 36.599,47€			



## Ajuntament de La Coma i la Pedra

### PLÀNOL UBICACIÓ





## Ajuntament de La Coma i la Pedra

<b>NOM</b>	Carrers i places Zona Port del Comte (sector I)	<b>Nº</b>	
<b>ICAL</b>	2120		
<b>CATEGORIA</b>	Ús Públic	<b>ÚS</b>	Places i vials urbans
<b>Nº</b>	<b>Nom</b>	<b>Valoració</b>	
1201 02-PC1	Carrer Boïga Gran	29.033,23€	
1201 02-PC5	Carrer Pujada Camp de Golf	167.580,00€	
1201 02-PC14	Carrer Cadí	113.568,96€	
1201 02-PC20	Carretera del Sucre	96.903,13€	
1201 02-PC30	Carrer Josep Esquiús	19.313,59€	
1201 02-PC33	Carretera de les Pistes	322.708,80€	
1201 02-PC34	Carrer Nanes Verdes	11.437,33€	
1201 02-PC35	Carrer Picapinyes	13.741,56€	
1201 02-PC36	Avinguda Port del Comte	1.470.413,95 €	
1201 02-PC37	Carrer Prat Llong	144.562,88€	
1201 02-PC39	Carrer Sant Guerau	19.816,33€	



## Ajuntament de La Coma i la Pedra

<b>NOM</b>	Boiga gran	<b>Nº</b>	1201 02- PC1
<b>ICAL</b>	2120		
<b>CATEGORIA</b>	Ús públic – Vials	<b>ÚS</b>	Carrer
<b>Mesures Aproximades</b>		<b>Coordenades UTM</b>	
<b>Superfície (m2)</b>	1.155	<b>Inici</b>	<b>Fi</b>
<b>Llargària</b>	231	381790.63 – 4669306.19	381889.38 – 4669103.69
<b>Amplària</b>	5		

### DADES DESCRIPTIVES

<b>Nucli</b>	Port del Comte (sector I)	
<b>Paviment</b>	asfalt	
<b>Tipus</b>	transitable	
<b>Comentaris</b>		

### MOBILIARI URBÀ

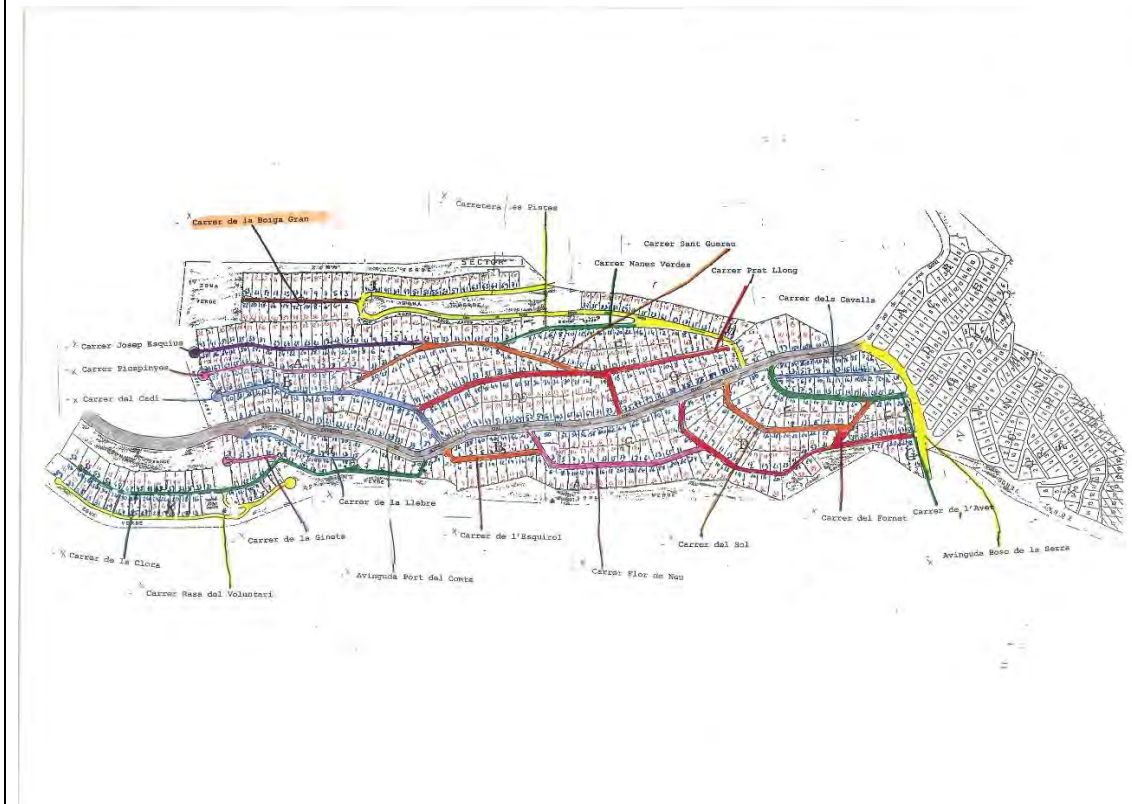
	Quantitat	tipus	imatge
Bancs			
Papereres			
Jardineres			
Punts de llum	9	Let 31W	

<b>VALORACIÓ</b>	1.155 x 139,65 x 0,6 x 0,3 = 29.033,23€
------------------	---





# Ajuntament de La Coma i la Pedra

## PLÀNOL UBICACIÓ





## Ajuntament de La Coma i la Pedra

<b>NOM</b>	Pujada Camp de Golf		<b>Nº</b>	1201 02- PC5
<b>ICAL</b>	2120			
<b>CATEGORIA</b>	Ús públic – Vials		<b>ÚS</b>	carrer
<b>Mesures Aproximades</b>		<b>Coordenades UTM</b>		
<b>Superfície (m2)</b>	2.500	<b>Inici</b>	<b>Fi</b>	
<b>Llargària</b>	400	380667.03 – 4670463.61	380754.03 – 4670280.86	
<b>Amplària</b>	6,5			
<b>DADES DESCRIPTIVES</b>				
Nucli	Port del Comte			
Paviment	Asfalt			
Tipus	transitable			
Comentaris				
<b>MOBILIARI URBÀ</b>				
	Quantitat	tipus	imatge	
Bancs				
Papereres				
Jardineres				
Punts de llum	12	Vapor de sodi 150W		
<b>VALORACIÓ</b>	2.500 x 139,65 x 0,8 x 0,3 =83.790€			






**Ajuntament de  
La Coma i la Pedra**

**PLÀNOL UBICACIÓ**





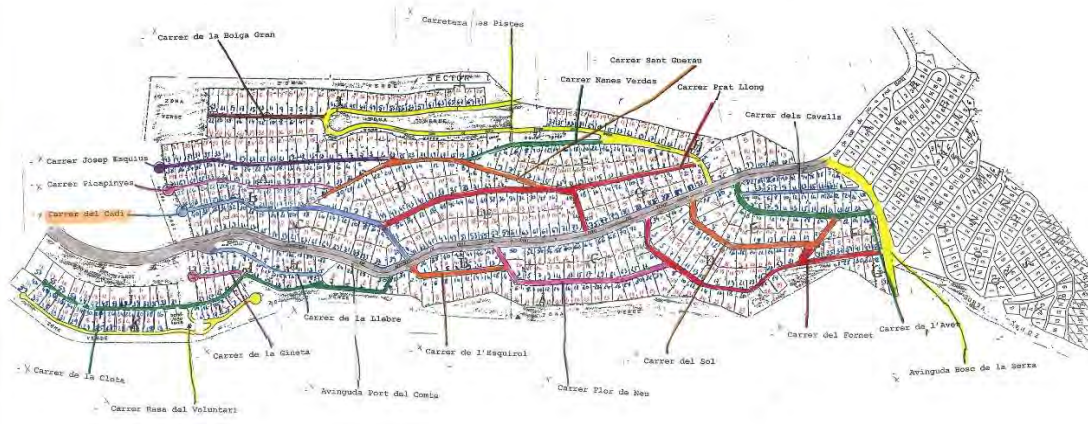
## Ajuntament de La Coma i la Pedra

<b>NOM</b>	Del Cadí		<b>Nº</b>	1201 02- PC14
<b>ICAL</b>	2120			
<b>CATEGORIA</b>	Ús públic – Vials		<b>ÚS</b>	carrer
<b>Mesures Aproximades</b>		<b>Coordenades UTM</b>		
<b>Superfície (m2)</b>	4.518	<b>Inici</b>	<b>Fi</b>	
<b>Llargària</b>	502	381940.49 – 4669573.21	382065.63 -4669139.69	
<b>Amplària</b>	9			
<b>DADES DESCRIPTIVES</b>				
Nucli	Port del Comte (sector I)			
Paviment	Primer tram asfalt, resta grava			
Tipus	transitable			
Comentaris				
<b>MOBILIARI URBÀ</b>				
	Quantitat	tipus	imatge	
Bancs				
Papereres				
Jardineres				
Punts de llum	13 + 7	Leds ruud Lighting 37W + vapor mercuri 125W	 	
<b>VALORACIÓ</b>	4.518 x 139,65 x 0,6 x 0,3 = 113.568,96€			





# Ajuntament de La Coma i la Pedra

## PLÀNOL UBICACIÓ





## Ajuntament de La Coma i la Pedra

<b>NOM</b>	Carretera del Sucre		<b>Nº</b>	1201 02- PC20
<b>ICAL</b>	2120			
<b>CATEGORIA</b>	Ús públic – Vials		<b>ÚS</b>	carretera
<b>Mesures Aproximades</b>		<b>Coordenades UTM</b>		
<b>Superfície (m2)</b>	3.855	<b>Inici</b>	<b>Fi</b>	
<b>Llargària</b>	257	381153.88 – 4670027.44		381020.88 – 4670115.19
<b>Amplària</b>	15			
<b>DADES DESCRIPTIVES</b>				
Nucli	Port del comte			
Paviment	asfalt			
Tipus	transitable			
Comentaris				
<b>MOBILIARI URBÀ</b>				
	Quantitat	tipus	imatge	
Bancs				
Papereres				
Jardineres				
Punts de llum	18	Vapor de mercuri 125		
<b>VALORACIÓ</b>	3.855 x 139,65 x 0,6 x 0,3 = 96.903,13€			





**Ajuntament de  
La Coma i la Pedra**

**PLÀNOL UBICACIÓ**





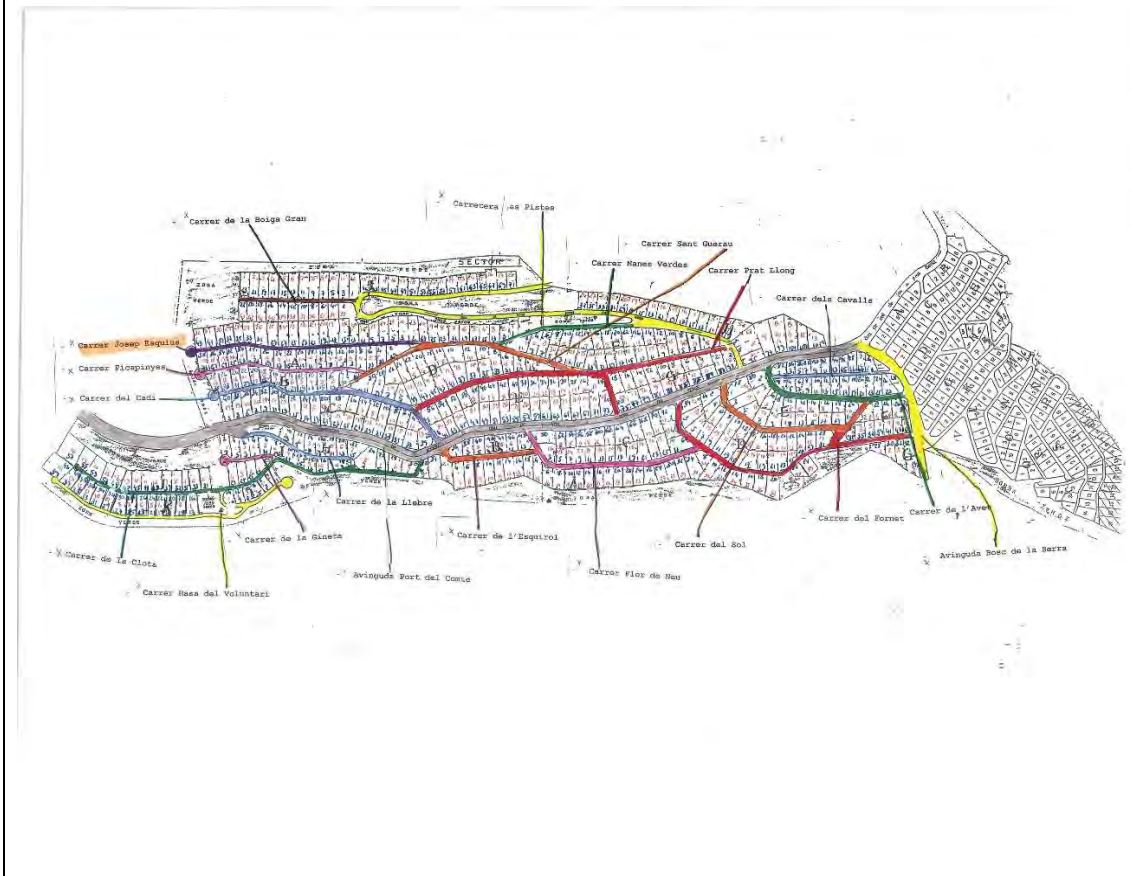
## Ajuntament de La Coma i la Pedra

<b>NOM</b>	Josep Esquiús		<b>Nº</b>	1201 02- PC30
<b>ICAL</b>	2120			
<b>CATEGORIA</b>	Ús públic – Vials		<b>ÚS</b>	carrer
<b>Mesures Aproximades</b>		<b>Coordenades UTM</b>		
<b>Superfície (m2)</b>	2.305	<b>Inici</b>	<b>Fi</b>	
<b>Llargària</b>	461	381805.88 – 4669448.19		382011.63 -4669057.44
<b>Amplària</b>	5			
<b>DADES DESCRIPTIVES</b>				
<b>Nucli</b>	Port del Comte ( sector I)			
<b>Paviment</b>	grava			
<b>Tipus</b>	transitable			
<b>Comentaris</b>				
<b>MOBILIARI URBÀ</b>				
	<b>Quantitat</b>	<b>tipus</b>	<b>imatge</b>	
<b>Bancs</b>	<del> </del>	<del> </del>	<del> </del>	
<b>Papereres</b>	<del> </del>	<del> </del>	<del> </del>	
<b>Jardineres</b>	<del> </del>	<del> </del>	<del> </del>	
<b>Punts de llum</b>	9	Vapor mercuri 125W		
<b>VALORACIÓ</b>	2.305 x 46,55 x 0,6 x 0,3 = 19.313,59€			






## Ajuntament de La Coma i la Pedra

### PLÀNOL UBICACIÓ







## Ajuntament de La Coma i la Pedra

<b>NOM</b>	Carretera de les pistes		<b>Nº</b>	1201 02- PC33
<b>ICAL</b>	2120			
<b>CATEGORIA</b>	Ús públic – Vials		<b>ÚS</b>	carretera
<b>Mesures Aproximades</b>		<b>Coordenades UTM</b>		
<b>Superfície (m2)</b>	12.838	<b>Inici</b>	<b>Fi</b>	
<b>Llargària</b>	1834	381539.32 – 4670048.84		381157.13 – 467007.94
<b>Amplària</b>	7			
<b>DADES DESCRIPTIVES</b>				
Nucli	Port del Comte			
Paviment	asfalt			
Tipus	transitable			
Comentaris				
<b>MOBILIARI URBÀ</b>				
	Quantitat	tipus	imatge	
Bancs	1	artesa		
Papereres				
Jardineres				
Punts de llum	19 +16	Led 31W+  Vapor mercuri		
<b>VALORACIÓ</b>	12.838 x 139,65 x 0,6 x 0,3= 322.708,80€			





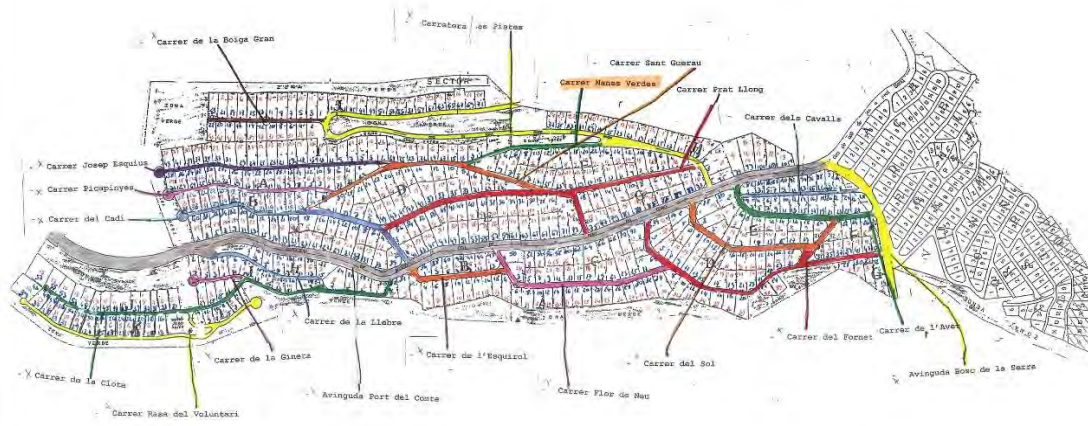
## Ajuntament de La Coma i la Pedra

<b>NOM</b>	Nanes verdes		<b>Nº</b>	1201 02- PC34
<b>ICAL</b>	2120			
<b>CATEGORIA</b>	Ús públic – Vials		<b>ÚS</b>	carrer
<b>Mesures Aproximades</b>		<b>Coordenades UTM</b>		
<b>Superfície (m2)</b>	1365	<b>Inici</b>	<b>Fi</b>	
<b>Llargària</b>	273	381541.10 – 4669872.98	381719.57 – 4669603.59	
<b>Amplària</b>	5			
<b>DADES DESCRIPTIVES</b>				
Nucli	Port del comte (sector I)			
Paviment	grava			
Tipus	transitable			
Comentaris				
<b>MOBILIARI URBÀ</b>				
	Quantitat	tipus	imatge	
Bancs				
Papereres				
Jardineres				
Punts de llum	8	Vapor mercuri 125W		
<b>VALORACIÓ</b>	1.365 x 46,55 x 0,6 x 0,5 = 11.437,33€			



# Ajuntament de La Coma i la Pedra

## PLÀNOL UBICACIÓ





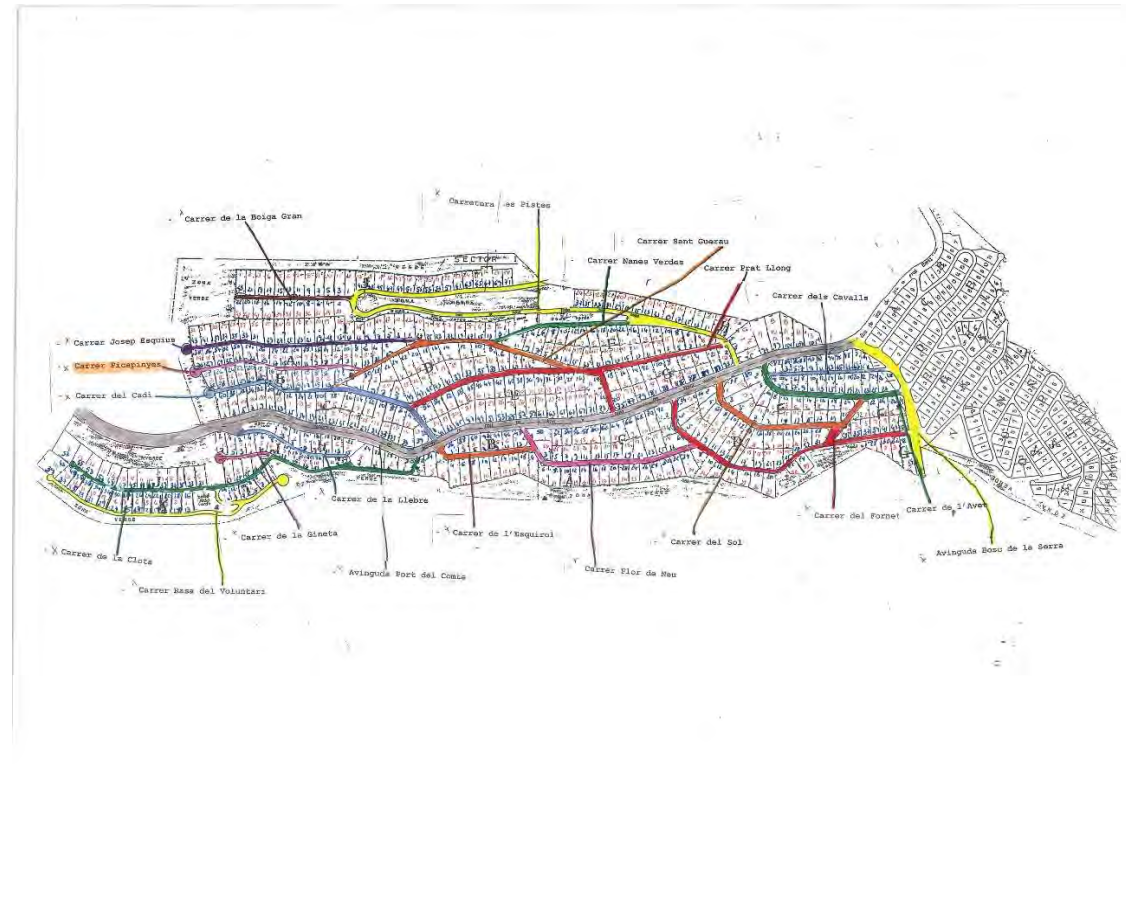
## Ajuntament de La Coma i la Pedra

<b>NOM</b>	Picapinyes	<b>Nº</b>	1201 02- PC35
<b>ICAL</b>	2120		
<b>CATEGORIA</b>	Ús públic – Vials	<b>ÚS</b>	carrer
<b>Mesures Aproximades</b>		<b>Coordenades UTM</b>	
<b>Superfície (m2)</b>	1640	<b>Inici</b>	<b>Fi</b>
<b>Llargària</b>	328	381898.63 – 466984.69	382042.13 – 4669089.94
<b>Amplària</b>	5		
<b>DADES DESCRIPTIVES</b>			
Nucli	Port del Comte (sector I )		
Paviment	grava		
Tipus	transitable		
Comentaris			
<b>MOBILIARI URBA</b>			
	Quantitat	tipus	imatge
Bancs			
Papereres			
Jardineres			
Punts de llum	7	Vapor mercuri 125W	
<b>VALORACIÓ</b>	1.640 x 46,55 x 0,6 x 0,3= 13.741,56€		



# Ajuntament de La Coma i la Pedra

## PLÀNOL UBICACIÓ





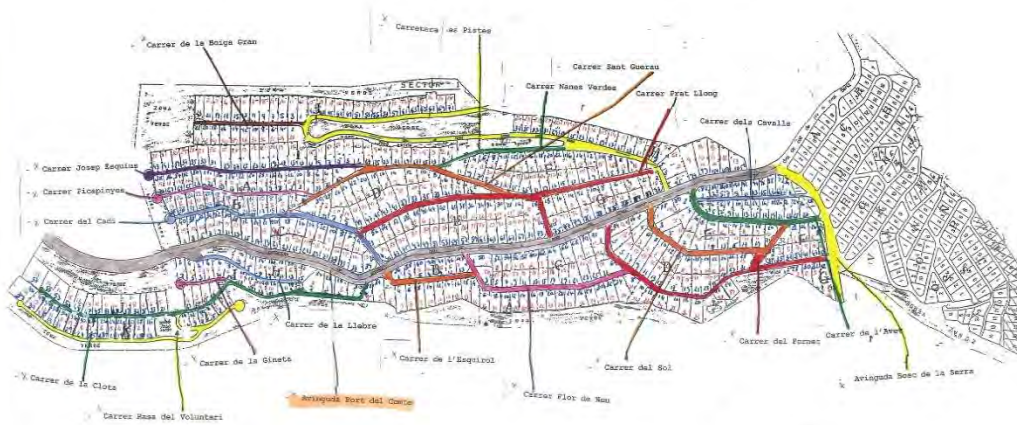
**Ajuntament de  
La Coma i la Pedra**

<b>NOM</b>	Port del Comte		<b>Nº</b>	1201 02- PC36
<b>ICAL</b>	2120			
<b>CATEGORIA</b>	Ús públic – Vials		<b>ÚS</b>	Avinguda
<b>Mesures Aproximades</b>		<b>Coordenades UTM</b>		
<b>Superfície (m2)</b>	21.936	<b>Inici</b>	<b>Fi</b>	
<b>Llargària</b>	1371	382133.63 – 4669150.19	381423.82 – 4670261.09	
<b>Amplària</b>	16			
<b>DADES DESCRIPTIVES</b>				
Nucli	Port del Comte			
Paviment	asfalt			
Tipus	transitable			
Comentaris				
<b>MOBILIARI URBÀ</b>				
	Quantitat	tipus	imatge	
Bancs	4 avinguda 4 parc	Artesa Mora		
Papereres	1	Salou		
Jardineres	4 + 5 + 2	artesans		
Punts de llum	49	Led 86 W		
<b>VALORACIÓ</b>	21.936 x 139,65 x 0,8 x 0,6 = 1.470.413,39€			





**Ajuntament de  
La Coma i la Pedra**

**PLÀNOL UBICACIÓ**







Ajuntament de  
La Coma i la Pedra

<b>NOM</b>	Prat Llong		<b>Nº</b>	1201 02- PC37
<b>ICAL</b>	2120			
<b>CATEGORIA</b>	Ús públic – Vials		<b>ÚS</b>	carrer
<b>Mesures Aproximades</b>		<b>Coordenades UTM</b>		
<b>Superfície (m2)</b>	5.751	<b>Inici</b>	<b>Fi</b>	
<b>Llargària</b>	639	381516.82 – 467002.34	381905.13 – 4669515.44	
<b>Amplària</b>	9			
<b>DADES DESCRIPTIVES</b>				
Nucli	Port del Comte (sector I )			
Paviment	asfalt			
Tipus	transitable			
Comentaris				
<b>MOBILIARI URBÀ</b>				
	Quantitat	tipus	imatge	
Bancs				
Papereres				
Jardineres				
Punts de llum	5 15	LED 30w Vapor mercuri 125W		
<b>VALORACIÓ</b>	5.751 x 139,65 x 0,6 x 0,3 = 144.562,88€			





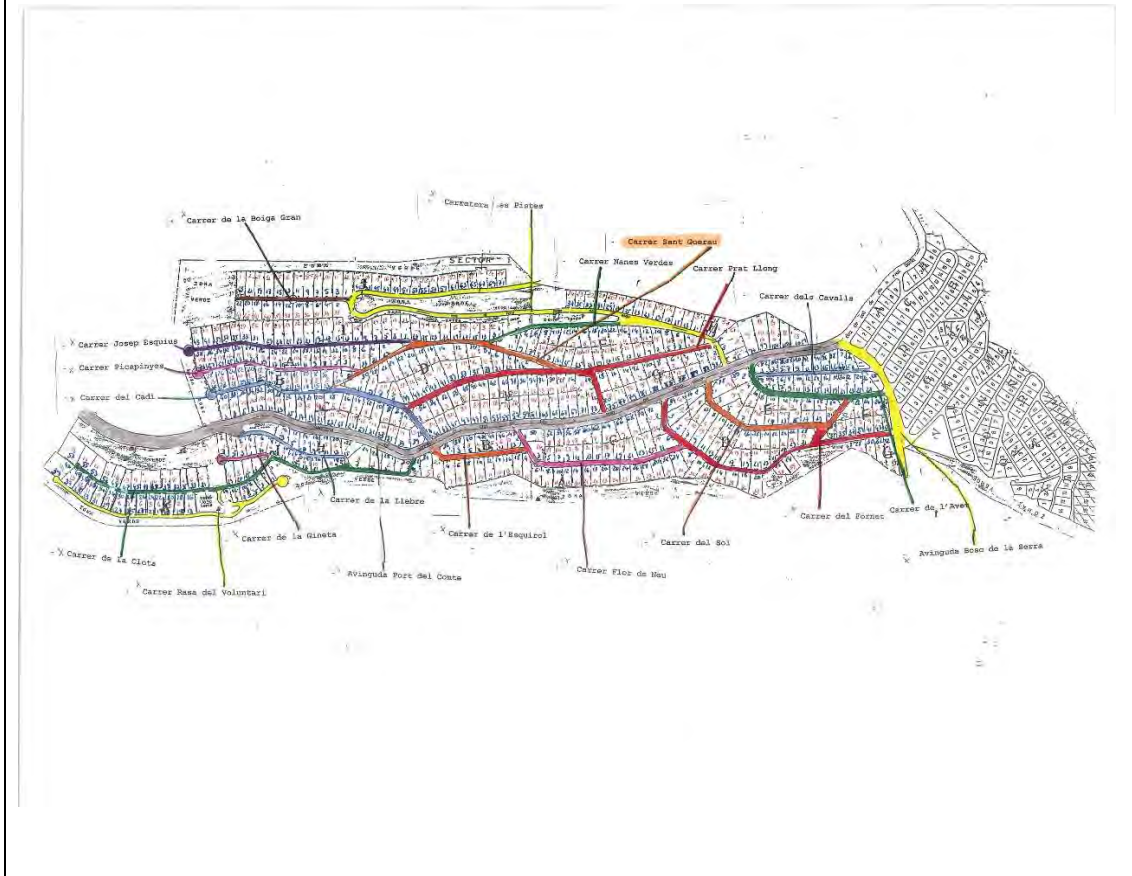
## Ajuntament de La Coma i la Pedra

<b>NOM</b>	Sant Guerau		<b>Nº</b>	1201 02- PC39
<b>ICAL</b>	2120			
<b>CATEGORIA</b>	Ús públic – Vials		<b>ÚS</b>	carrer
<b>Mesures aproximades</b>		<b>Coordenades UTM</b>		
<b>Superfície (m2)</b>	2365	<b>Inici</b>	<b>Fi</b>	
<b>Llargària</b>	473	381699.07 – 4669740.84		
<b>Amplària</b>	5			
<b>DADES DESCRIPTIVES</b>				
<b>Nucli</b>	Port del Comte (sector I )			
<b>Paviment</b>	Asfaltat, un tram al mig amb grava			
<b>Tipus</b>	transitable			
<b>Comentaris</b>				
<b>MOBILIARI URBÀ</b>				
	<b>Quantitat</b>	<b>tipus</b>	<b>imatge</b>	
Bancs				
Papereres				
Jardineres				
Punts de llum	11	Vapor mercuri 125W		
<b>VALORACIÓ</b>	2.365 x 46,55 x 0,6 x 0,3 = 19.816,33€			



# Ajuntament de La Coma i la Pedra

## PLÀNOL UBICACIÓ






## Ajuntament de La Coma i la Pedra

<b>NOM</b>	Carrers i places Zona Port del Comte (sector II)	<b>Nº</b>	
<b>ICAL</b>	2120		
<b>CATEGORIA</b>	Ús Públic	<b>ÚS</b>	Places i vials urbans
<b>Nº</b>	<b>Nom</b>	<b>Valoració</b>	
1201 02-PC9	Carrer de la Clota	103.941,49€	
1201 02-PC12	Carrer de la Gineta	11.563,02€	
1201 02-PC13	Carrer de la Llebre	42.607,21€	
1201 02-PC19	Carrer del Sol	59.725,51€	
1201 02-PC22	Carrer dels Cavalls	32.552,41€	
1201 02-PC26	Carrer de l'Esquirol	14.009,68€	
1201 02-PC28	Carrer Flor de Neu	25.941,38€	
1201 02-PC29	Carrer Fornet	98.888,95€	
1201 02-PC31	Carrer l'Avet	88.291,87€	



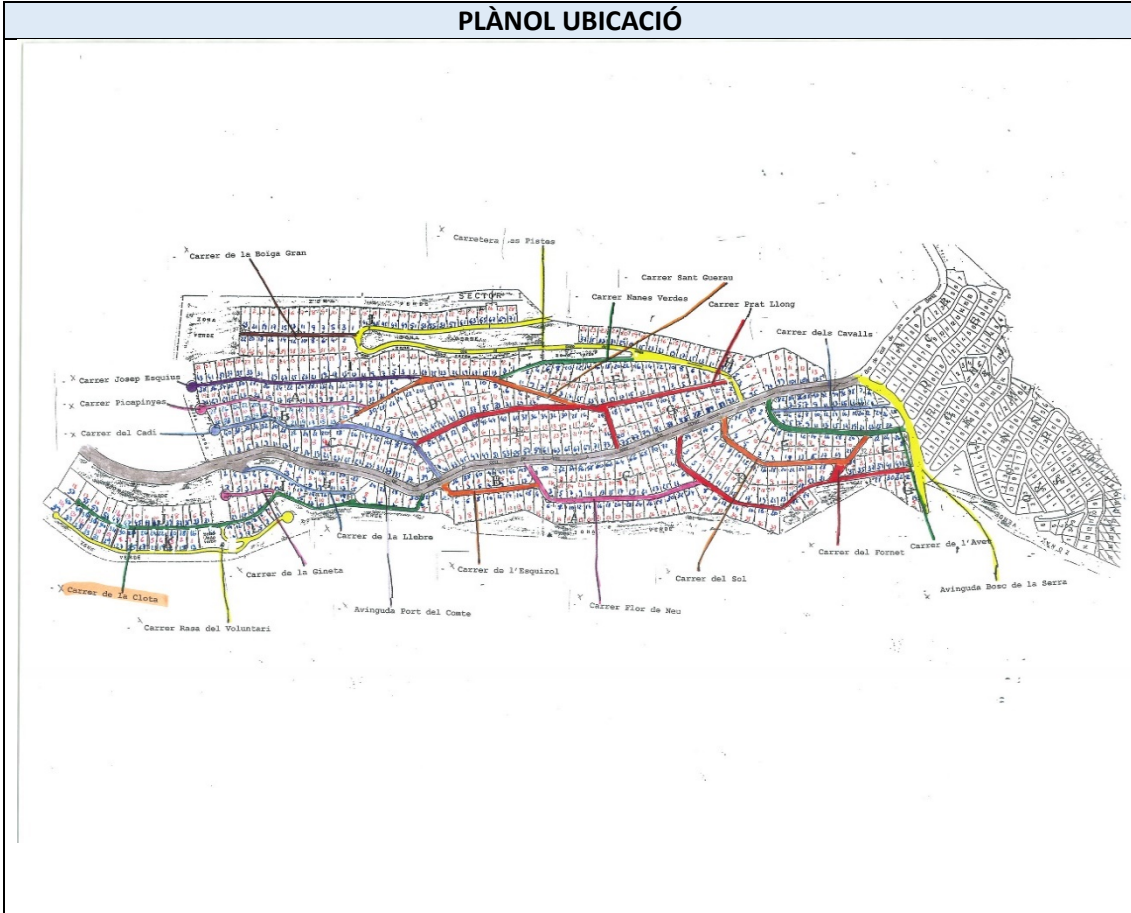
Ajuntament de  
La Coma i la Pedra

<b>NOM</b>	De la Clota	<b>Nº</b>	1201 02- PC9
<b>ICAL</b>	2120		
<b>CATEGORIA</b>	Ús públic – Vials	<b>ÚS</b>	carrer
<b>Mesures Aproximades</b>		<b>Coordenades UTM</b>	
<b>Superfície (m2)</b>	4.135	<b>Inici</b>	<b>Fi</b>
<b>Llargària</b>	827	381989.84 – 4669568.71	382368.88 – 4668970.44
<b>Amplària</b>	5		
<b>DADES DESCRIPTIVES</b>			
Nucli	Port del Comte (sector II)		
Paviment	asfalt		
Tipus	transitable		
Comentaris			
<b>MOBILIARI URBÀ</b>			
	Quantitat	tipus	imatge
Bancs			
Papereres			
Jardineres			
Punts de llum	25	Led 30w	
<b>VALORACIÓ</b>	4.135 x 139,65 x 0,6 x 0,3 = 103.941,49€		




Ajuntament de  
La Coma i la Pedra

## PLÀNOL UBICACIÓ







**Ajuntament de  
La Coma i la Pedra**

<b>NOM</b>	De la Gineta		<b>Nº</b>	1201 02- PC12
<b>ICAL</b>	2120			
<b>CATEGORIA</b>	Ús públic – Vials		<b>ÚS</b>	carrer
<b>Mesures Aproximades</b>		<b>Coordenades UTM</b>		
<b>Superfície (m2)</b>	460	<b>Inici</b>	<b>Fi</b>	
<b>Llargària</b>	92	382109.38 – 4669327.94	382167.88 – 4669212.44	
<b>Amplària</b>	5			
<b>DADES DESCRIPTIVES</b>				
Nucli	Port del Comte (sector II)			
Paviment	Asfalt			
Tipus	transitable			
Comentaris				
<b>MOBILIARI URBÀ</b>				
	Quantitat	tipus	imatge	
Bancs	<del> </del>	<del> </del>	<del> </del>	
Papereres	<del> </del>	<del> </del>	<del> </del>	
Jardineres	<del> </del>	<del> </del>	<del> </del>	
Punts de llum	5	LED 30w		
<b>VALORACIÓ</b>	460 x 139,65 x 0,6 x 0,3= 11.563,02€			





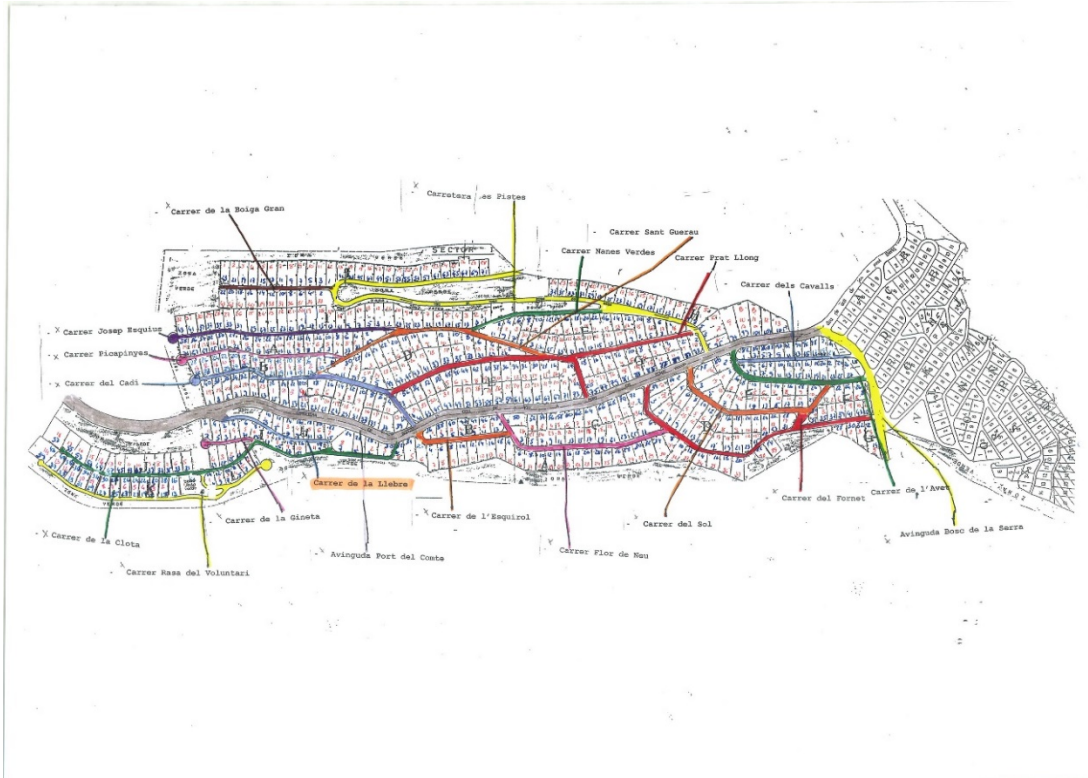
**Ajuntament de  
La Coma i la Pedra**

<b>NOM</b>	De la Llebre		<b>Nº</b>	1201 02- PC13
<b>ICAL</b>	2120			
<b>CATEGORIA</b>	Ús públic – Vials		<b>ÚS</b>	carrer
<b>Mesures Aproximades</b>		<b>Coordenades UTM</b>		
<b>Superfície (m2)</b>	1.695	<b>Inici</b>	<b>Fi</b>	
<b>Llargària</b>	339	382125.63 – 4669183.69	382055.88 – 4669450.19	
<b>Amplària</b>	5			
<b>DADES DESCRIPTIVES</b>				
Nucli	Port del Comte ( sector II)			
Paviment	Asfalt			
Tipus	transitable			
Comentaris				
<b>MOBILIARI URBÀ</b>				
	Quantitat	tipus	imatge	
Bancs	<del> </del>	<del> </del>	<del> </del>	
Papereres	<del> </del>	<del> </del>	<del> </del>	
Jardineres	<del> </del>	<del> </del>	<del> </del>	
Punts de llum	9	LED 30		
<b>VALORACIÓ</b>	1.695 x 139,65 x 0,6 x 0,3= 42.607,21€			



Ajuntament de  
La Coma i la Pedra

## PLÀNOL UBICACIÓ





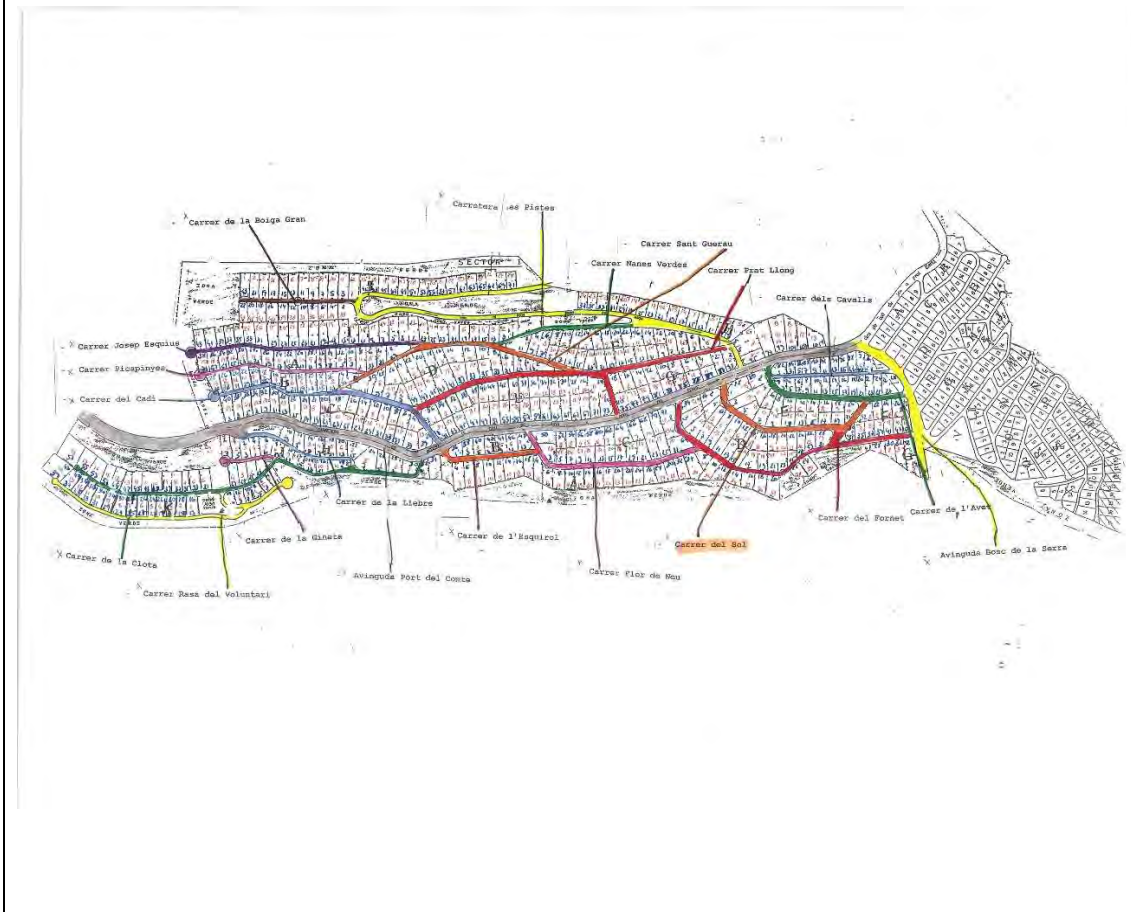
## Ajuntament de La Coma i la Pedra

<b>NOM</b>	Del Sol	<b>Nº</b>	1201 02- PC19
<b>ICAL</b>	2120		
<b>CATEGORIA</b>	Ús públic – Vials	<b>ÚS</b>	carrer
<b>Mesures Aproximades</b>		<b>Coordenades UTM</b>	
<b>Superfície (m2)</b>	2.376	<b>Inici</b>	<b>Fi</b>
<b>Llargària</b>	297	381540.57 – 4670036.59	381587.32 – 4670291.59
<b>Amplària</b>	8		
<b>DADES DESCRIPTIVES</b>			
Nucli	Port del Comte (sector II)		
Paviment	asfalt		
Tipus	transitable		
Comentaris			
<b>MOBILIARI URBÀ</b>			
	Quantitat	tipus	imatge
Bancs			
Papereres			
Jardineres			
Punts de llum	8	Vapor de mercuri 125W	
<b>VALORACIÓ</b>	2.376 x 139,65 x 0,6 x 0,3 = 59.725,51€		



# Ajuntament de La Coma i la Pedra

## PLÀNOL UBICACIÓ





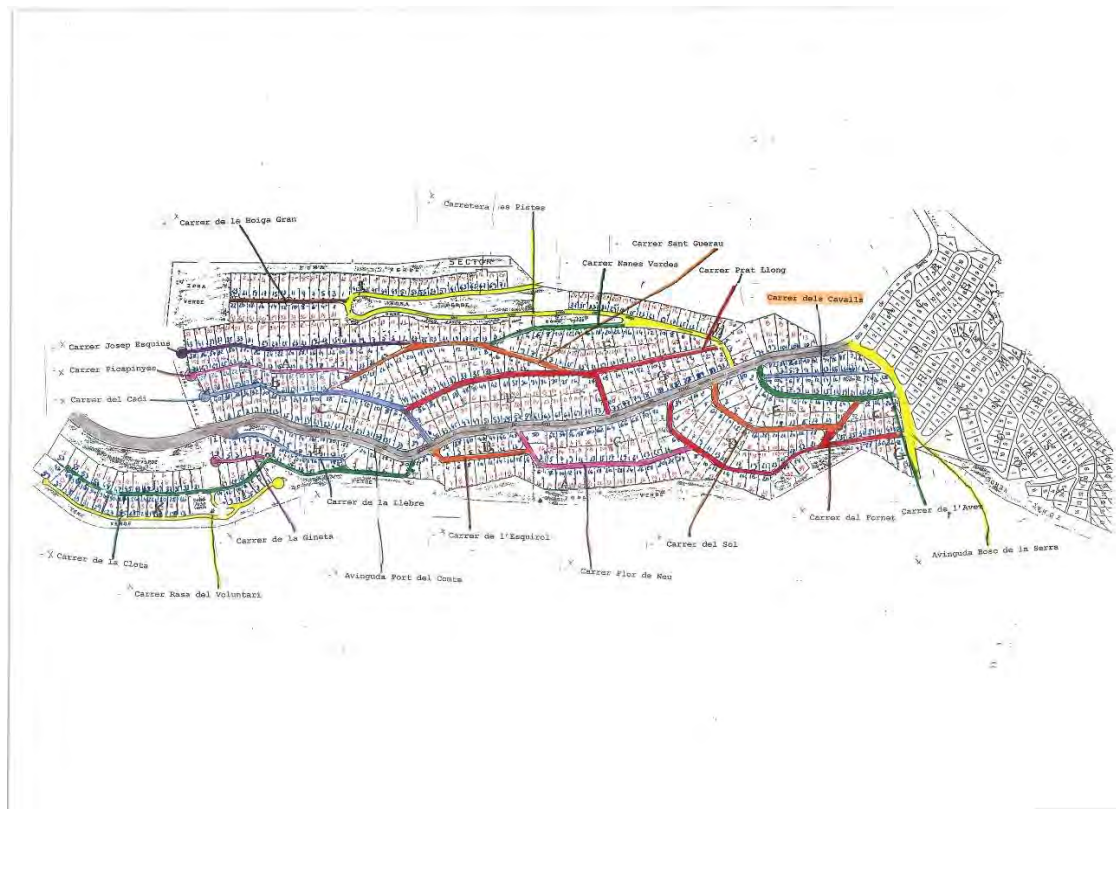
## Ajuntament de La Coma i la Pedra

<b>NOM</b>	Dels cavalls		<b>Nº</b>	1201 02- PC22
<b>ICAL</b>	2120			
<b>CATEGORIA</b>	Ús públic – Vials		<b>ÚS</b>	carrer
<b>Mesures Aproximades</b>		<b>Coordenades UTM</b>		
<b>Superfície (m2)</b>	1.295	<b>Inici</b>	<b>Fi</b>	
<b>Llargària</b>	259	381540.94 – 4670109.47		381446.32 – 4670342.59
<b>Amplària</b>	5			
<b>DADES DESCRIPTIVES</b>				
Nucli	Port del Comte (sector II)			
Paviment	Asfalt			
Tipus	Transitable			
Comentaris				
<b>MOBILIARI URBÀ</b>				
	Quantitat	tipus	imatge	
Bancs				
Papereres				
Jardineres				
Punts de llum	10	Vapor mercuri 125W		
<b>VALORACIÓ</b>	1.295 x 139,65 x 0,6 x 0,3= 32.552,41€			



## Ajuntament de La Coma i la Pedra

### PLÀNOL UBICACIÓ







**Ajuntament de  
La Coma i la Pedra**

<b>NOM</b>	Esquirol	<b>Nº</b>	1201 02- PC26
<b>ICAL</b>	2120		
<b>CATEGORIA</b>	Ús públic – Vials	<b>ÚS</b>	carrer
<b>Mesures Aproximades</b>		<b>Coordenades UTM</b>	
<b>Superfície (m2)</b>	1.672	<b>Inici</b>	<b>Fi</b>
<b>Llargària</b>	209	381953.99 - 4669601.92	381874.88 – 466758.82
<b>Amplària</b>	8		
<b>DADES DESCRIPTIVES</b>			
Nucli	Port del Comte (sector II)		
Paviment	asfalt		
Tipus	transitable		
Comentaris			
<b>MOBILIARI URBÀ</b>			
	Quantitat	tipus	imatge
Bancs			
Papereres			
Jardineres			
Punts de llum	1 5	Led 30w Vapor mercuri 125W	
<b>VALORACIÓ</b>	1.672 x 46,55 x 0,6 x 0,3 = 14.009,68€		





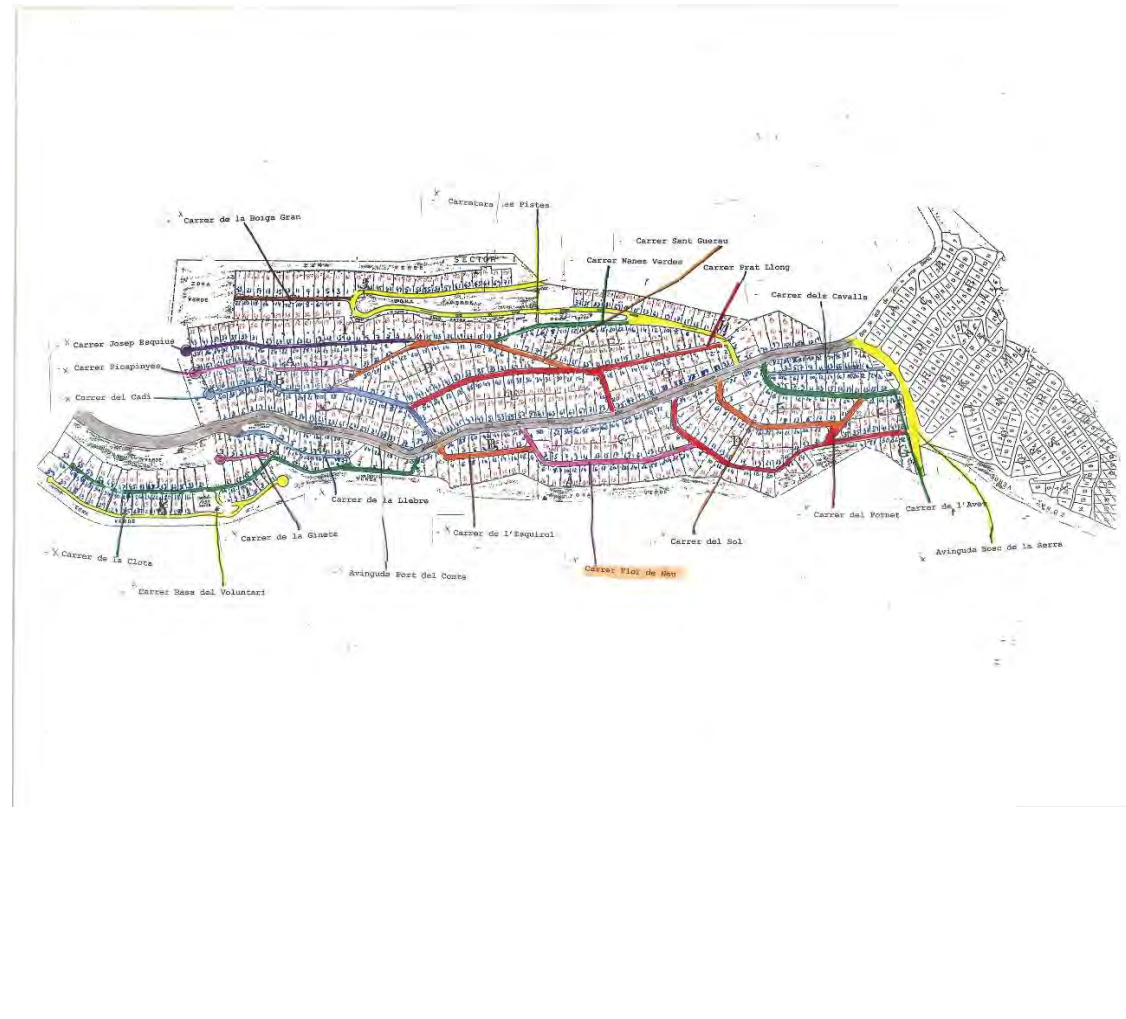
## Ajuntament de La Coma i la Pedra

<b>NOM</b>	Flor de neu	<b>Nº</b>	1201 02- PC28
<b>ICAL</b>	2120		
<b>CATEGORIA</b>	Ús públic – Vials	<b>ÚS</b>	carrer
<b>Mesures Aproximades</b>		<b>Coordenades UTM</b>	
<b>Superfície (m2)</b>	3.096	<b>Inici</b>	<b>Fi</b>
<b>Llargària</b>	387	381844.45 – 466736.46	381724.32 – 4670042.59
<b>Amplària</b>	8		
<b>DADES DESCRIPTIVES</b>			
Nucli	Port del Comte (sector II )		
Paviment	asfalt		
Tipus	transitable		
Comentaris			
<b>MOBILIARI URBÀ</b>			
	Quantitat	tipus	imatge
Bancs			
Papereres			
Jardineres			
Punts de llum	10	Vapor mercuri 125W	
<b>VALORACIÓ</b>	3.096 x 46,55 x 0,6 x 0,3 = 25.941,38 €		





# Ajuntament de La Coma i la Pedra

## PLÀNOL UBICACIÓ





Ajuntament de  
**La Coma i La Pedra**

<b>NOM</b>	Fornet		<b>Nº</b>	1201 02- PC29
<b>ICAL</b>	2120			
<b>CATEGORIA</b>	Ús públic – Vials		<b>ÚS</b>	carrer
<b>Mesures Aproximades</b>		<b>Coordenades UTM</b>		
<b>Superfície (m2)</b>	3.934	<b>Inici</b>	<b>Fi</b>	
<b>Llargària</b>	562	381663.07 – 4669972.09		381556.57 – 4670428.84
<b>Amplària</b>	7			
<b>DADES DESCRIPTIVES</b>				
<b>Nucli</b>	Port del Comte ( Sector II)			
<b>Paviment</b>	asfalt			
<b>Tipus</b>	transitable			
<b>Comentaris</b>				
<b>MOBILIARI URBÀ</b>				
	<b>Quantitat</b>	<b>tipus</b>	<b>imatge</b>	
<b>Bancs</b>	<del> </del>	<del> </del>	<del> </del>	
<b>Papereres</b>	<del> </del>	<del> </del>	<del> </del>	
<b>Jardineres</b>	<del> </del>	<del> </del>	<del> </del>	
<b>Punts de llum</b>	16	Vapor mercuri 125W		
<b>VALORACIÓ</b>	3.934 x 139,65 x 0,6 x 0,3=98.888,95 €			





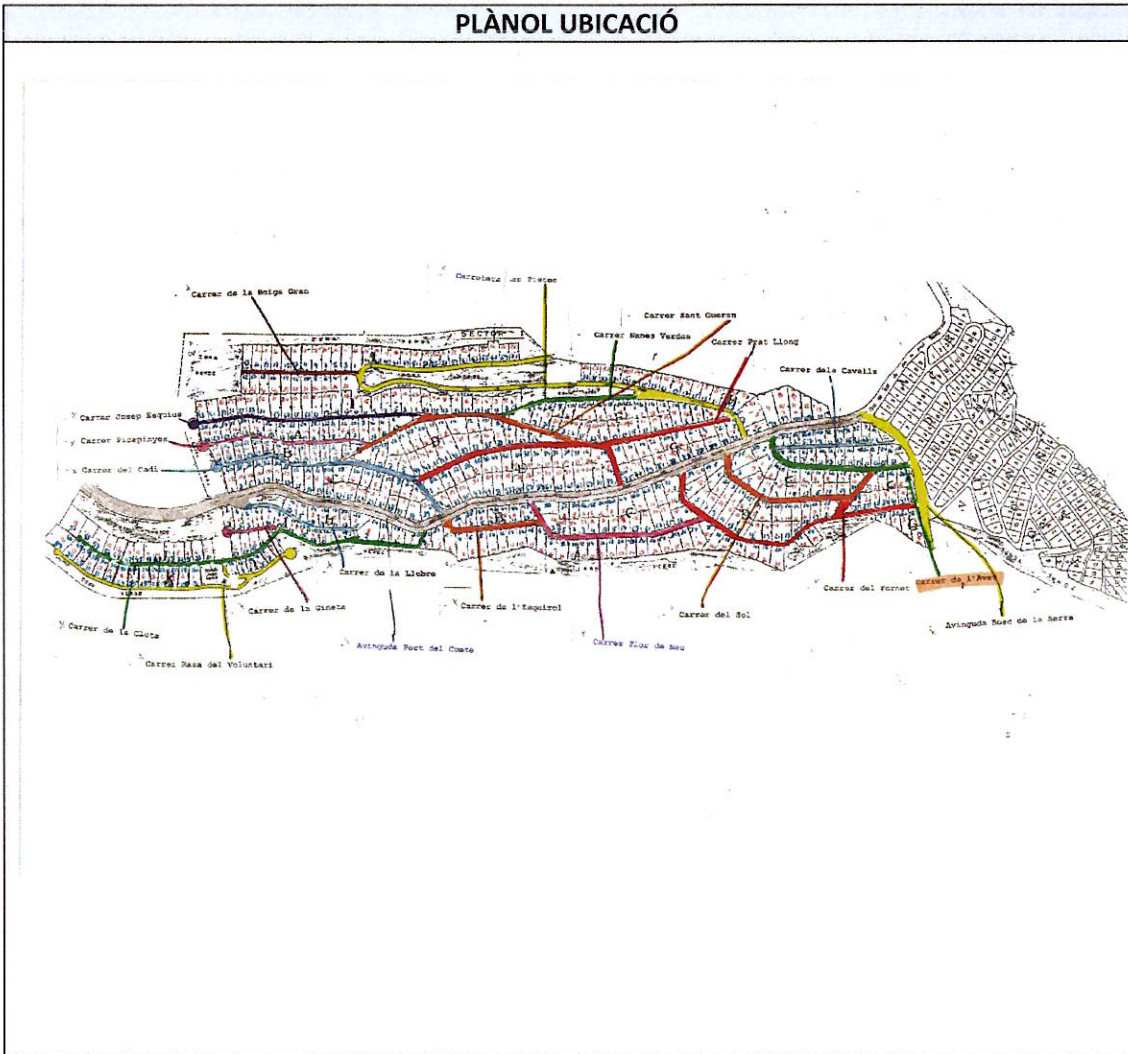
Ajuntament de  
**La Coma i La Pedra**

<b>NOM</b>	L'Avet		<b>Nº</b>	1201 02- PC31
<b>ICAL</b>	2120			
<b>CATEGORIA</b>	Ús públic – Vials		<b>ÚS</b>	carrer
<b>Mesures Aproximades</b>		<b>Coordenades UTM</b>		
<b>Superfície (m2)</b>	2.712	<b>Inici</b>	<b>Fi</b>	
<b>Llargària</b>	339	381523.32 -4670102.34	381487.32 – 4670385.34	
<b>Amplària</b>	8			
<b>DADES DESCRIPTIVES</b>				
Nucli	Port del Comte (sector II)			
Paviment	asfalt			
Tipus	transitable			
Comentaris				
<b>MOBILIARI URBÀ</b>				
	Quantitat	tipus	imatge	
Bancs	<del> </del>	<del> </del>	<del> </del>	
Papereres	<del> </del>	<del> </del>	<del> </del>	
Jardineres	<del> </del>	<del> </del>	<del> </del>	
Punts de llum	14	Let 31W		
<b>VALORACIÓ</b>	2.712 x 135,65 x 0,8 x 0,3= 88.291,87€			



Ajuntament de  
**La Coma i La Pedra**

### PLÀNOL UBICACIÓ








## Ajuntament de La Coma i la Pedra

<b>NOM</b>	Carrers i places Zona Port del Comte (sector III)	<b>Nº</b>	
<b>ICAL</b>	2120		
<b>CATEGORIA</b>	Ús Públic	<b>ÚS</b>	Places i vials urbans
<b>Nº</b>	<b>Nom</b>	<b>Valoració</b>	
1201 02-PC3	Avinguda Bosc de la Serra	289.041,98€	
1201 02-PC6	Carrer Cap d'Urdet	11.814,39€	
1201 02-PC7	Carrer Cap de Roc	23.762,84€	
1201 02-PC8	Carrer Curt	4.357,08€	
1201 02-PC10	Carrer de la Fagina	5.027,40€	
1201 02-PC11	Carrer de la Forca	12.551,74€	
1201 02-PC15	Carrer del Drac	6.045,44€	
1201 02-PC16	Carrer Passatge del Mestratge	10.498,88	
1201 02-PC17	Carrer del Padró	13.423,15€	
1201 02-PC18	Carrer del Pi roig	8.999,04€	
1201 02-PC21	Carrer dels Cards	18.606,86€	
1201 02-PC23	Carrer el Boixegà	25.069,96€	
1201 02-PC24	Carrer el Gat Mesquer	15.484,39€	
1201 02-PC25	Carrer el Senglar	12.090,89€	
1201 02-PC27	Carrer Estivella	13.825,35€	
1201 02-PC32	Carrer Coma d'Adell	18.626,51€	
1201 02-PC38	Carrer Rasa Sucre	19.552,39€	
1201 02-PC40	Carrer Roc d'en Carbassa	17.394,80€	



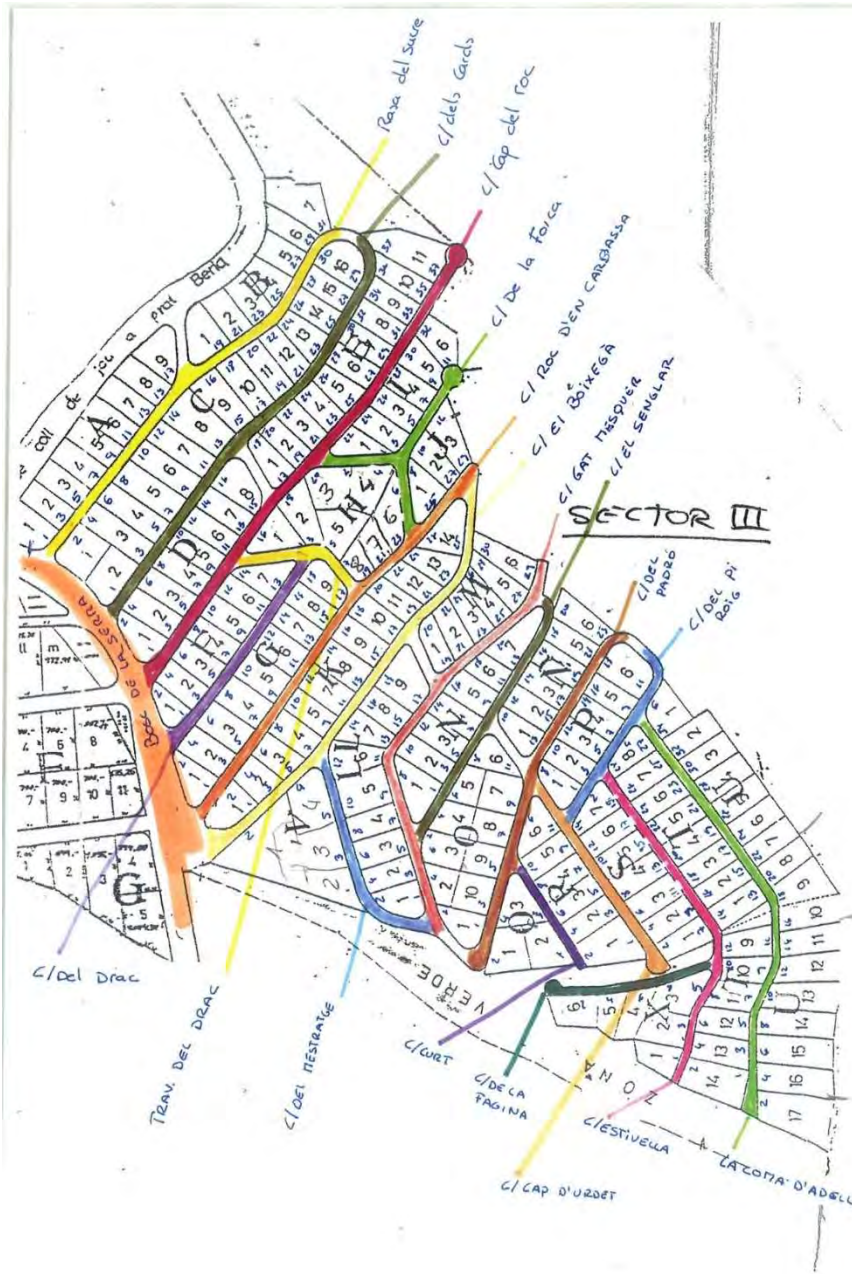
**Ajuntament de  
La Coma i la Pedra**

<b>NOM</b>	Bosc de la Serra		<b>Nº</b>	1201 02- PC3
<b>ICAL</b>	2120			
<b>CATEGORIA</b>	Ús públic – Vials		<b>ÚS</b>	Avinguda
<b>Mesures Aproximades</b>		<b>Coordenades UTM</b>		
<b>Superfície (m2)</b>	4.312	<b>Inici</b>	<b>Fi</b>	
<b>Llargària</b>	308	381425.57 – 4670262.47	381615.32 – 4670478.22	
<b>Amplària</b>	14			
<b>DADES DESCRIPTIVES</b>				
Nucli	Port del Comte (sector III)			
Paviment	Asfalt			
Tipus	transitable			
Comentaris				
<b>MOBILIARI URBÀ</b>				
	Quantitat	tipus	imatge	
Bancs	<del> </del>	<del> </del>	<del> </del>	
Papereres	<del> </del>	<del> </del>	<del> </del>	
Jardineres	1	Model Caopsa		
Punts de llum	7	LED 31 W		
<b>VALORACIÓ</b>	4.312 x 139,65 x 0,8 x 0,6 = 289.041,98€			





Ajuntament de  
La Coma i la Pedra

PLÀNOL UBICACIÓ





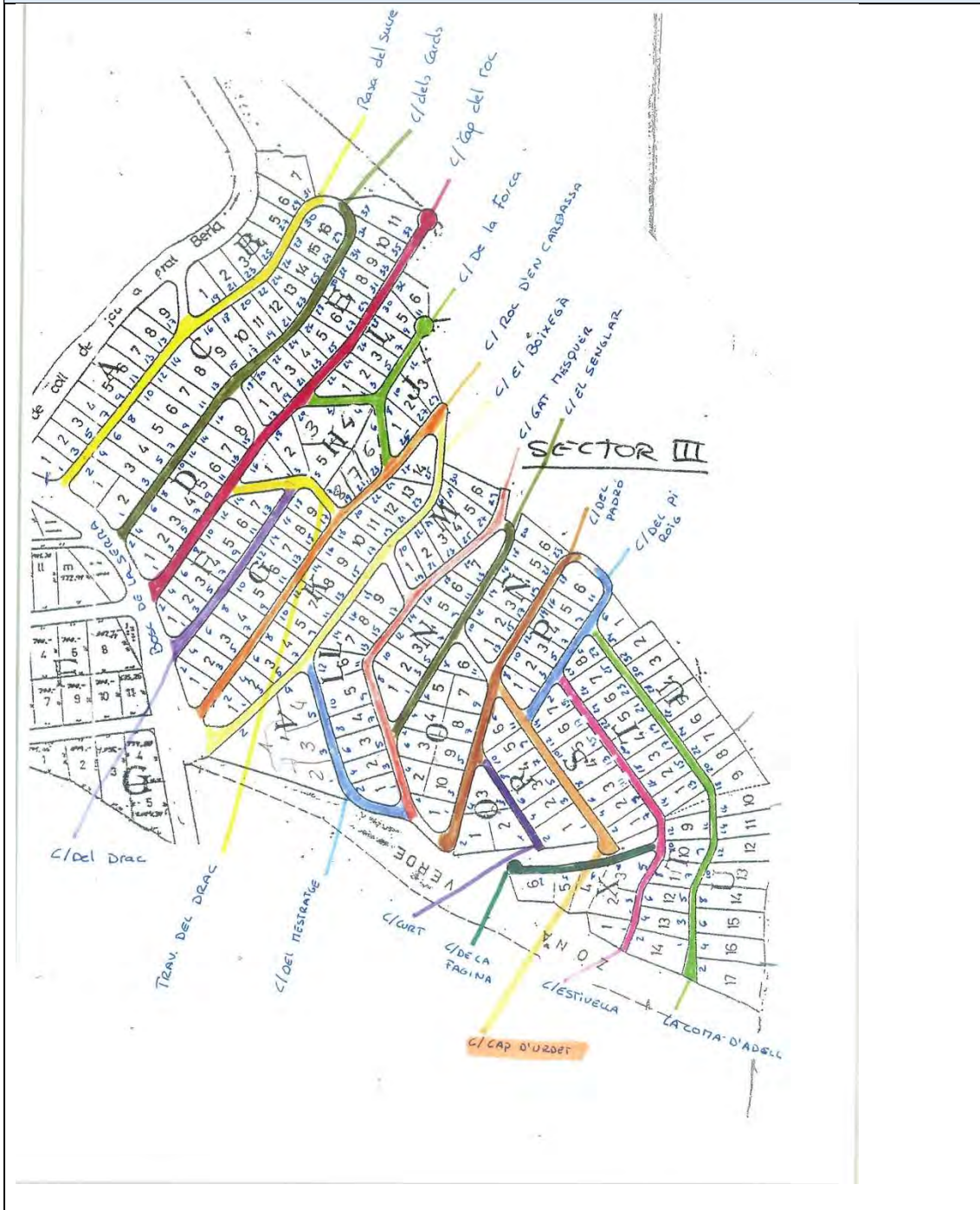
## Ajuntament de La Coma i la Pedra

<b>NOM</b>	Cap d'Urdet	<b>Nº</b>	1201 02- PC6
<b>ICAL</b>	2120		
<b>CATEGORIA</b>	Ús públic – Vials	<b>ÚS</b>	carrer
<b>Mesures Aproximades</b>		<b>Coordenades UTM</b>	
<b>Superfície (m2)</b>	1.410	<b>Inici</b>	<b>Fi</b>
<b>Llargària</b>	235	381475.32 – 4670683.72	381626.57 – 4670854.72
<b>Amplària</b>	6		
<b>DADES DESCRIPTIVES</b>			
Nucli	Port del comte (sector III)		
Paviment	grava		
Tipus	Transitable		
Comentaris			
<b>MOBILIARI URBÀ</b>			
	Quantitat	tipus	imatge
Bancs			
Papereres			
Jardineres			
Punts de llum	7	Vapor mercuri 125W	
<b>VALORACIÓ</b>	1.410 x 46,55x 0,6 x 0,3 = 11.814,39 €		





# Ajuntament de La Coma i la Pedra

## PLÀNOL UBICACIÓ







## Ajuntament de La Coma i la Pedra

<b>NOM</b>	Cap de roc	<b>Nº</b>	1201 02- PC7
<b>ICAL</b>	2120		
<b>CATEGORIA</b>	Ús públic – Vials	<b>ÚS</b>	carrer
<b>Mesures Aproximades</b>		<b>Coordenades UTM</b>	
<b>Superfície (m2)</b>	2.863	<b>Inici</b>	<b>Fi</b>
<b>Llargària</b>	409	381503.22 – 4670417.00	381141.67 – 4670576.67
<b>Amplària</b>	7		
<b>DADES DESCRIPTIVES</b>			
Nucli	Port del Comte (sector III)		
Paviment	grava		
Tipus	transitable		
Comentaris			
<b>MOBILIARI URBÀ</b>			
	Quantitat	tipus	imatge
Bancs	<del> </del>	<del> </del>	<del> </del>
Papereres	<del> </del>	<del> </del>	<del> </del>
Jardineres	<del> </del>	<del> </del>	<del> </del>
Punts de llum	8	Vapor mercuri	
<b>VALORACIÓ</b>	2.836 x 46,55 x 0,6 x 0,3= 23.762,84€		





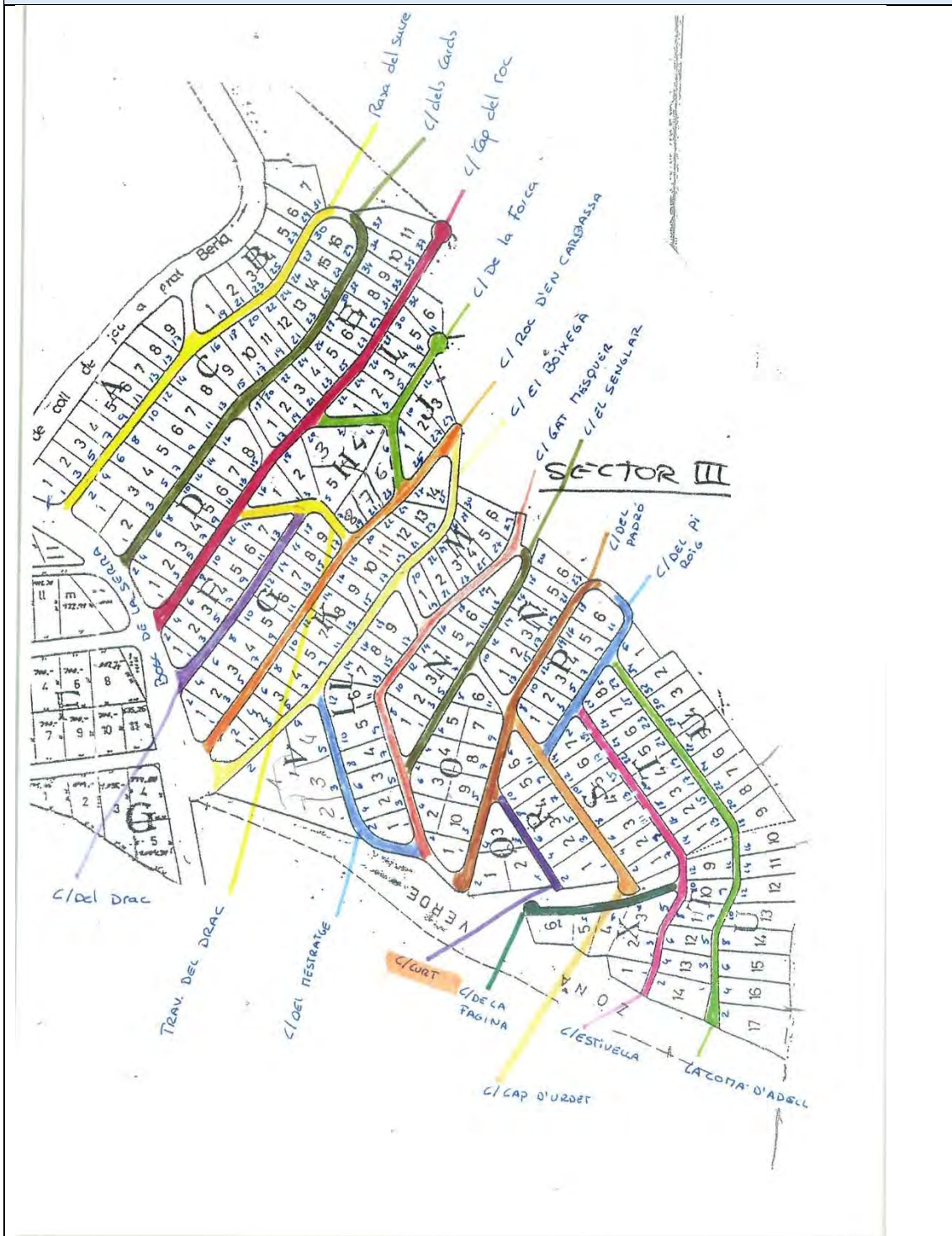
## Ajuntament de La Coma i la Pedra

<b>NOM</b>	curt	<b>Nº</b>	1201 02- P8
<b>ICAL</b>	2120		
<b>CATEGORIA</b>	Ús públic – Vials	<b>ÚS</b>	carrer
<b>Mesures Aproximades</b>		<b>Coordenades UTM</b>	
<b>Superfície (m2)</b>	520	<b>Inici</b>	<b>Fi</b>
<b>Llargària</b>	104	381568.32 – 4670725.22	381638.32 – 4670799.72
<b>Amplària</b>	5		
<b>DADES DESCRIPTIVES</b>			
Nucli	Port del Comte (sector III)		
Paviment	grava		
Tipus	Transitable		
Comentaris			
<b>MOBILIARI URBÀ</b>			
	Quantitat	tipus	imatge
Bancs	<del> </del>	<del> </del>	<del> </del>
Papereres	<del> </del>	<del> </del>	<del> </del>
Jardineres	<del> </del>	<del> </del>	<del> </del>
Punts de llum	4	Vapor mercuri	
<b>VALORACIÓ</b>	520 x 46,55 x 0,6 x 0,3= 4.357,08€		





# Ajuntament de La Coma i la Pedra

## PLÀNOL UBICACIÓ





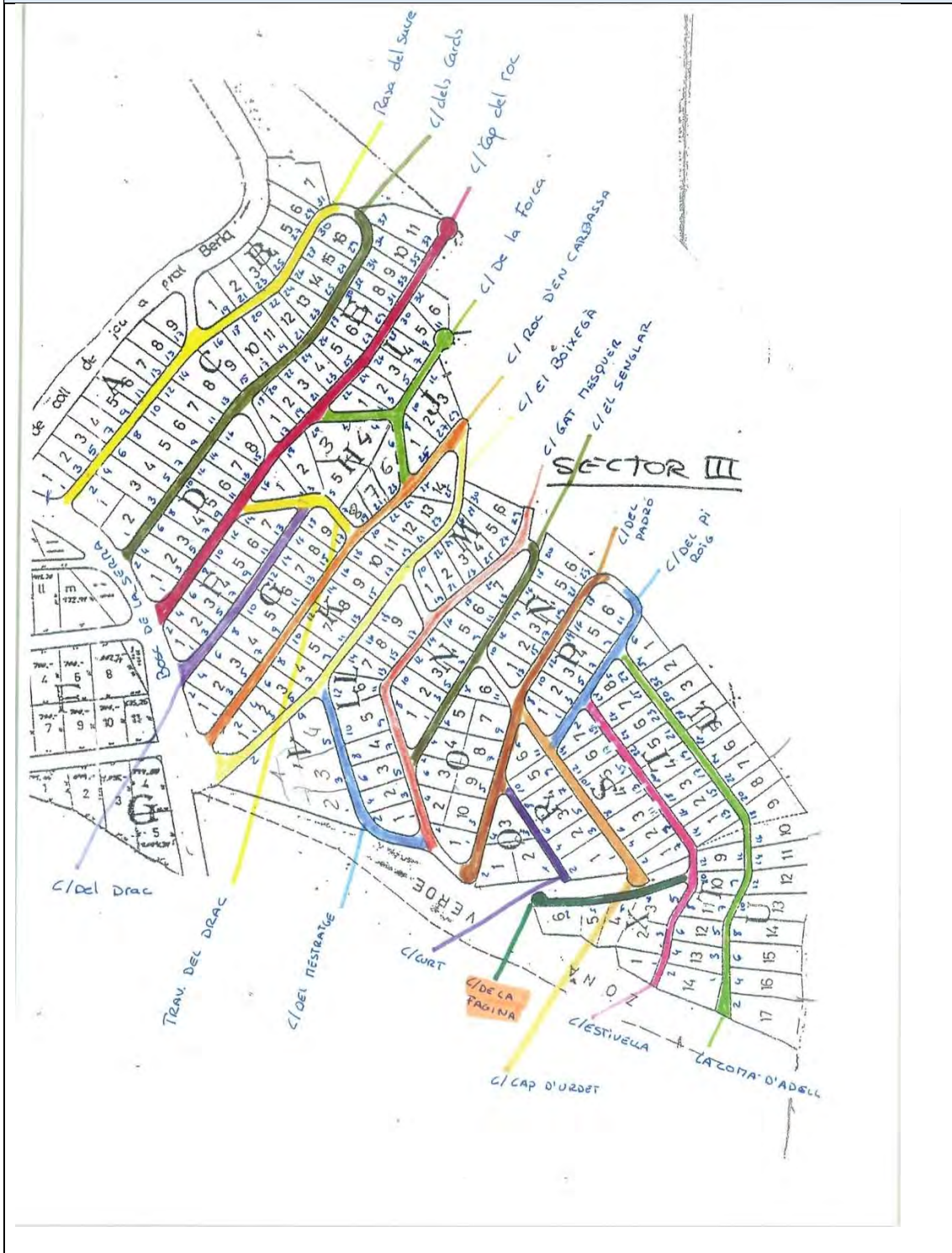
## Ajuntament de La Coma i la Pedra

<b>NOM</b>	De la Fagina		<b>Nº</b>	1201 02- PC10
<b>ICAL</b>	2120			
<b>CATEGORIA</b>	Ús públic – Vials		<b>ÚS</b>	carrer
<b>Mesures Aproximades</b>		<b>Coordenades UTM</b>		
<b>Superfície (m2)</b>	600	<b>Inici</b>	<b>Fi</b>	
<b>Llargària</b>	120	381614.07 – 4670891.47	381662.57 – 4670784.47	
<b>Amplària</b>	5			
<b>DADES DESCRIPTIVES</b>				
Nucli	Port del Comte (sector III)			
Paviment	grava			
Tipus	transitable			
Comentaris				
<b>MOBILIARI URBÀ</b>				
	Quantitat	tipus	imatge	
Bancs	<del> </del>	<del> </del>	<del> </del>	
Papereres	<del> </del>	<del> </del>	<del> </del>	
Jardineres	<del> </del>	<del> </del>	<del> </del>	
Punts de llum	5	Vapor mercuri 125W		
<b>VALORACIÓ</b>	600 x 46,55 x 0,6 x 0,3= 5.027,4€			





# Ajuntament de La Coma i la Pedra

## PLÀNOL UBICACIÓ





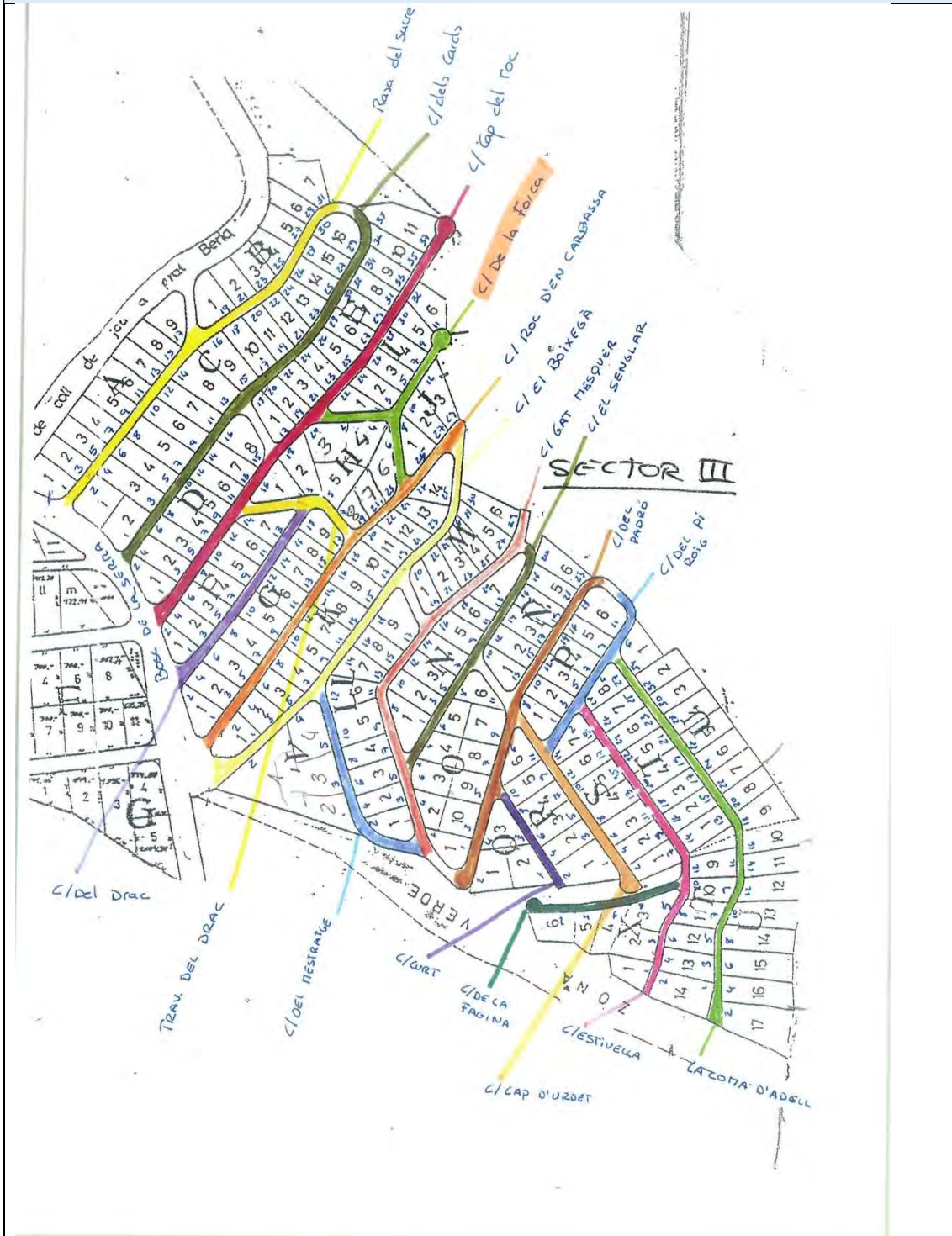
## Ajuntament de La Coma i la Pedra

<b>NOM</b>	De la Forca		<b>Nº</b>	1201 02- PC11
<b>ICAL</b>	2120			
<b>CATEGORIA</b>	Ús públic – Vials		<b>ÚS</b>	Carrer
<b>Mesures Aproximades</b>		<b>Coordenades UTM</b>		
<b>Superfície (m2)</b>	1.498	<b>Inici</b>	<b>Fi</b>	
<b>Llargària</b>	214	381315.68 – 4670498.38	381356.29 – 4670591.51	
<b>Amplària</b>	7		381225.19 – 4670595.88	
<b>DADES DESCRIPTIVES</b>				
Nucli	Port del Comte (sector III)			
Paviment	grava			
Tipus	transitable			
Comentaris				
<b>MOBILIARI URBÀ</b>				
	Quantitat	tipus	imatge	
Bancs				
Papereres				
Jardineres				
Punts de llum	6	Vapor mercuri 125W		
<b>VALORACIÓ</b>	1.498 x 46,55 x 0,6 x 0,3= 12.551,74€			





# Ajuntament de La Coma i la Pedra

## PLÀNOL UBICACIÓ





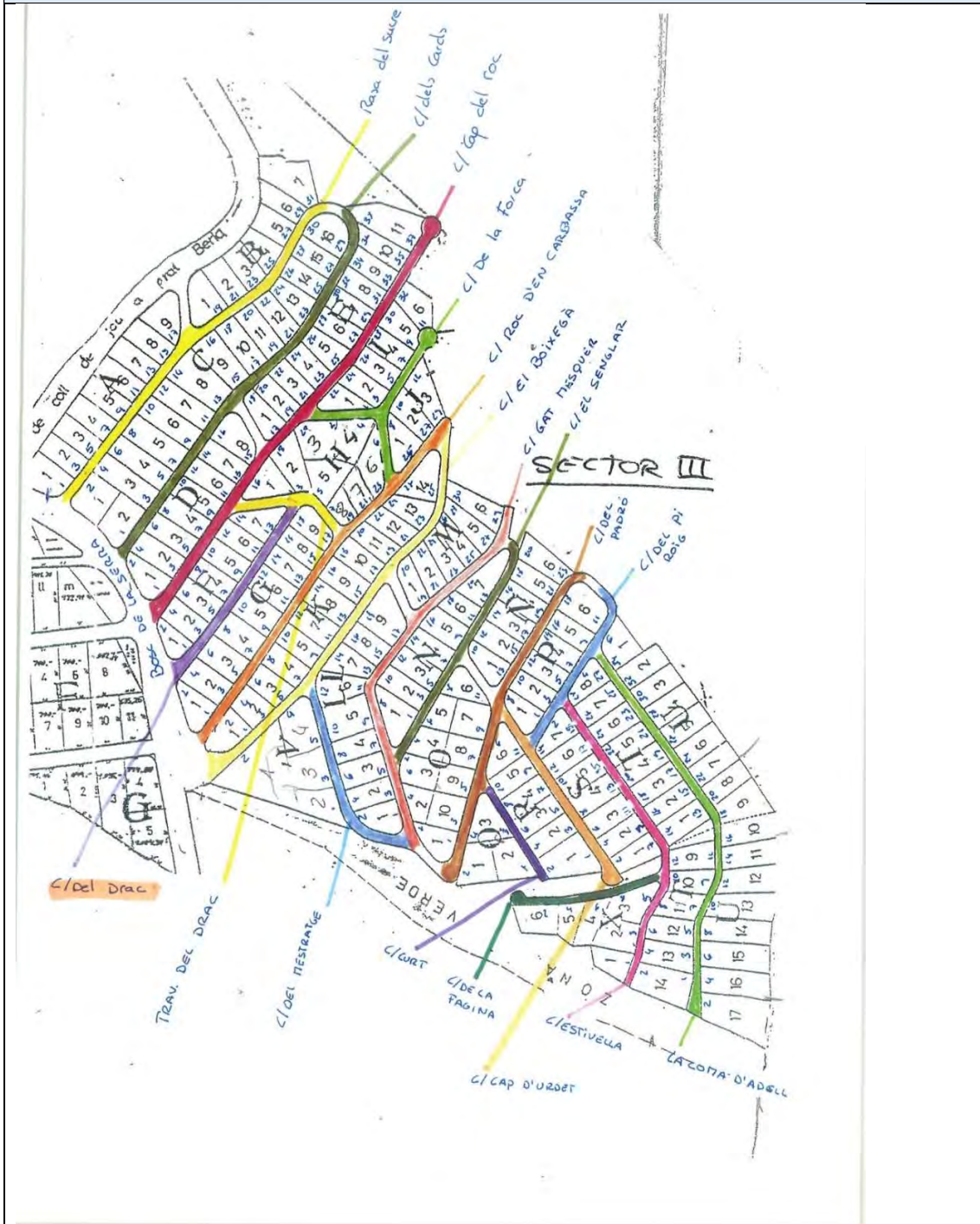
## Ajuntament de La Coma i la Pedra

<b>NOM</b>	Del Drac		<b>Nº</b>	1201 02- PC15
<b>ICAL</b>	2120			
<b>CATEGORIA</b>	Ús públic – Vials		<b>ÚS</b>	carrer
<b>Mesures Aproximades</b>		<b>Coordenades UTM</b>		
<b>Superfície (m2)</b>	721,5	<b>Inici</b>	<b>Fi</b>	
<b>Llargària</b>	111	381553.82 – 4670441.47	381378.82 – 4670519.47	
<b>Amplària</b>	6,5			
<b>DADES DESCRIPTIVES</b>				
Nucli	Port del Comte (sector III)			
Paviment	grava			
Tipus	transitable			
Comentaris	Per urbanitzar			
<b>MOBILIARI URBÀ</b>				
	Quantitat	tipus	imatge	
Bancs				
Papereres				
Jardineres				
Punts de llum	6	Vapor mercuri 125W		
<b>VALORACIÓ</b>	721,5 x 46,55 x 0,6 x 0,4= 6.045,44€			





# Ajuntament de La Coma i la Pedra

## PLÀNOL UBICACIÓ







## Ajuntament de La Coma i la Pedra

<b>NOM</b>	Passatge del Mestratge		<b>Nº</b>	1201 02- PC16
<b>ICAL</b>	2120			
<b>CATEGORIA</b>	Ús públic – Vials		<b>ÚS</b>	Carrer
<b>Mesures Aproximades</b>		<b>Coordenades UTM</b>		
<b>Superfície (m2)</b>	1253	<b>Inici</b>	<b>Fi</b>	
<b>Llargària</b>	179	381533.82 – 4670560.97	381634.82 – 4670682.22	
<b>Amplària</b>	7			
<b>DADES DESCRIPTIVES</b>				
Nucli	Port del Comte (sector III)			
Paviment	grava			
Tipus	transitable			
Comentaris				
<b>MOBILIARI URBÀ</b>				
	Quantitat	tipus	imatge	
Bancs				
Papereres				
Jardineres				
Punts de llum	9	Vapor mercuri 125W		
<b>VALORACIÓ</b>	1.253 x 46,55 x 0,6 x 0,3= 10.498,88€			







## Ajuntament de La Coma i la Pedra

<b>NOM</b>	Del Padró		<b>Nº</b>	1201 02- PC17
<b>ICAL</b>	2120			
<b>CATEGORIA</b>	Ús públic – Vials		<b>ÚS</b>	carrer
<b>Mesures Aproximades</b>		<b>Coordenades UTM</b>		
<b>Superfície (m2)</b>	1602	<b>Inici</b>	<b>Fi</b>	
<b>Llargària</b>	267	381535.79 – 4670757.77		381384.79 – 4670768.52
<b>Amplària</b>	6			
<b>DADES DESCRIPTIVES</b>				
Nucli	Port del Comte (sector III)			
Paviment	grava			
Tipus	transitable			
Comentaris				
<b>MOBILIARI URBÀ</b>				
	Quantitat	tipus	imatge	
Bancs				
Papereres				
Jardineres				
Punts de llum	11	Vapor mercuri 125W		
<b>VALORACIÓ</b>	1.602 x 46,55 x 0,6 x 0,3 = 13.423,15 €			





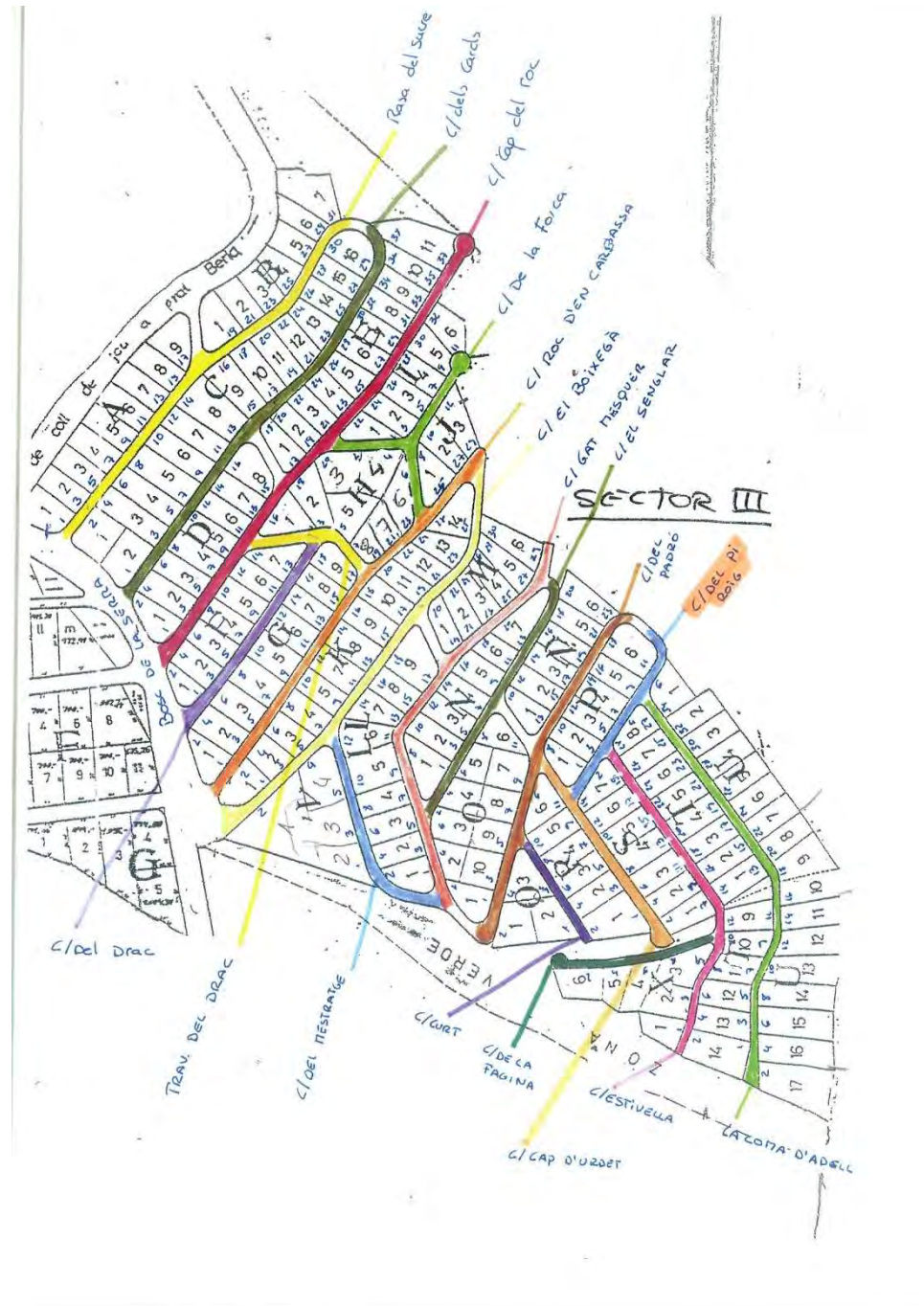
## Ajuntament de La Coma i la Pedra

<b>NOM</b>	Del Pi roig		<b>Nº</b>	1201 02- PC18
<b>ICAL</b>	2120			
<b>CATEGORIA</b>	Ús públic – Vials		<b>ÚS</b>	Carrer
<b>Mesures Aproximades</b>		<b>Coordenades UTM</b>		
<b>Superfície (m2)</b>	1.074	<b>Inici</b>	<b>Fi</b>	
<b>Llargària</b>	179	381534.54 - 4670759.02	381387.29 – 4670776.77	
<b>Amplària</b>	6			
<b>DADES DESCRIPTIVES</b>				
Nucli	Port del Comte (sector III)			
Paviment	grava			
Tipus	Transitable			
Comentaris				
<b>MOBILIARI URBÀ</b>				
	Quantitat	tipus	imatge	
Bancs				
Papereres				
Jardineres				
Punts de llum	5	Vapor de mercuri 125W		
<b>VALORACIÓ</b>	1.074 x 46,55 x 0,6 x 0,3= 8.999,04€			





# Ajuntament de La Coma i la Pedra

## PLÀNOL UBICACIÓ





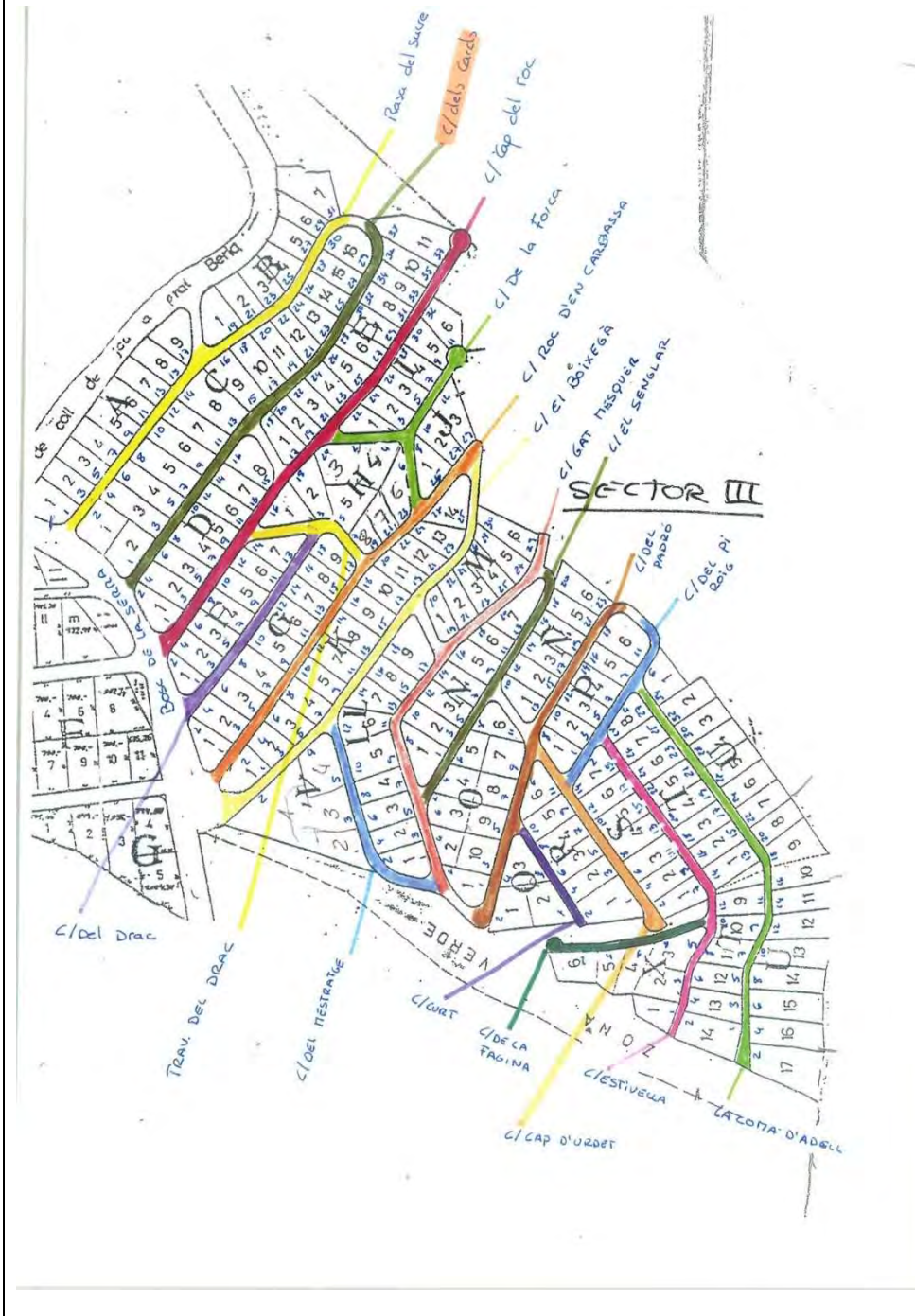
## Ajuntament de La Coma i la Pedra

<b>NOM</b>	Dels Cards		<b>Nº</b>	1201 02- PC21
<b>ICAL</b>	2120			
<b>CATEGORIA</b>	Ús públic – Vials		<b>ÚS</b>	Carrer
<b>Mesures Aproximades</b>		<b>Coordenades UTM</b>		
<b>Superfície (m2)</b>	2.340	<b>Inici</b>	<b>Fi</b>	
<b>Llargària</b>	360	381461.29 – 4670378.50	381137.75 – 4670498.00t	
<b>Amplària</b>	6,5			
<b>DADES DESCRIPTIVES</b>				
Nucli	Port del Comte (sector III)			
Paviment	grava			
Tipus	transitable			
Comentaris				
<b>MOBILIARI URBÀ</b>				
	Quantitat	tipus	imatge	
Bancs				
Papereres				
Jardineres				
Punts de llum	17	Vapor de mercuri 125		
<b>VALORACIÓ</b>	2.340 x 46,55 x 0,6 x 0,3 =19.606,86€			





## Ajuntament de La Coma i la Pedra

### PLÀNOL UBICACIÓ





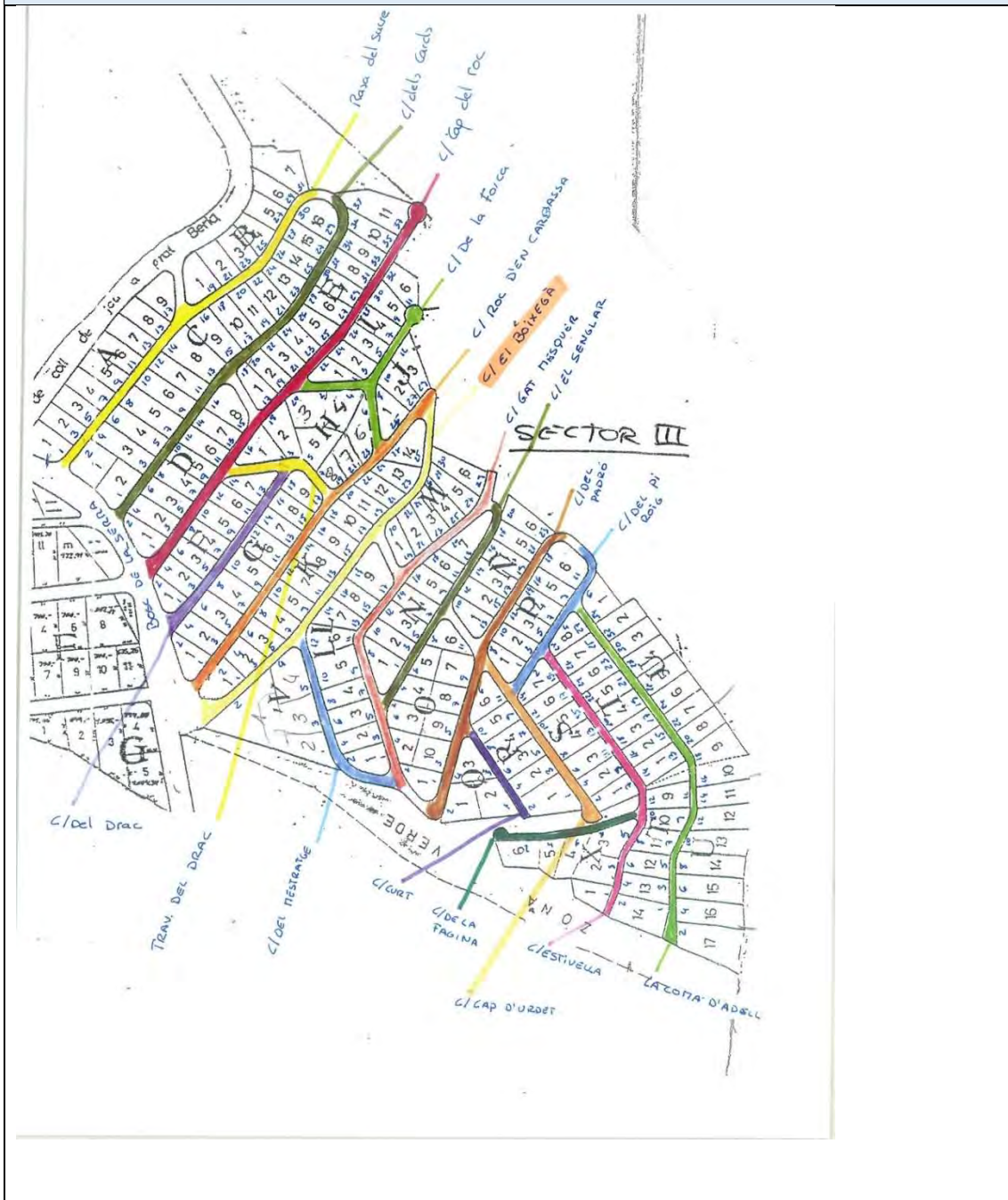
## Ajuntament de La Coma i la Pedra

<b>NOM</b>	El Boixegà	<b>Nº</b>	1201 02- PC23
<b>ICAL</b>	2120		
<b>CATEGORIA</b>	Ús públic – Vials	<b>ÚS</b>	carrer
<b>Mesures Aproximades</b>		<b>Coordenades UTM</b>	
<b>Superfície (m2)</b>	2.992	<b>Inici</b>	<b>Fi</b>
<b>Llargària</b>	374	381614.04 - 4670478.50	381304.25 - 4670623.50
<b>Amplària</b>	8		
<b>DADES DESCRIPTIVES</b>			
Nucli	Port del Comte (sector III)		
Paviment	grava		
Tipus	transitable		
Comentaris			
<b>MOBILIARI URBÀ</b>			
	Quantitat	tipus	imatge
Bancs	<del> </del>	<del> </del>	<del> </del>
Papereres	<del> </del>	<del> </del>	<del> </del>
Jardineres	<del> </del>	<del> </del>	<del> </del>
Punts de llum	14	Vapor mercuri 125W	
<b>VALORACIÓ</b>	2.992 x 46,55 x 0,6 x 0,3 = 25.069,96€		





# Ajuntament de La Coma i la Pedra

## PLÀNOL UBICACIÓ







## Ajuntament de La Coma i la Pedra

<b>NOM</b>	El gat Mesquer		<b>Nº</b>	1201 02- PC24
<b>ICAL</b>	2120			
<b>CATEGORIA</b>	Ús públic – Vials		<b>ÚS</b>	carrer
<b>Mesures Aproximades</b>		<b>Coordenades UTM</b>		
<b>Superfície (m2)</b>	1.848	<b>Inici</b>	<b>Fi</b>	
<b>Llargària</b>	308	381634.39 – 4670682.32	381369.00 – 47670698.25	
<b>Amplària</b>	6			
<b>DADES DESCRIPTIVES</b>				
<b>Nucli</b>	Port del Comte (sector III)			
<b>Paviment</b>	grava			
<b>Tipus</b>	transitable			
<b>Comentaris</b>				
<b>MOBILIARI URBÀ</b>				
	<b>Quantitat</b>	<b>tipus</b>	<b>imatge</b>	
<b>Bancs</b>				
<b>Papereres</b>				
<b>Jardineres</b>				
<b>Punts de llum</b>	14	Vapor mercuri 125W		
<b>VALORACIÓ</b>	1.848 x 46,55 x 0,6 x 0,3 = 15.484,39€			





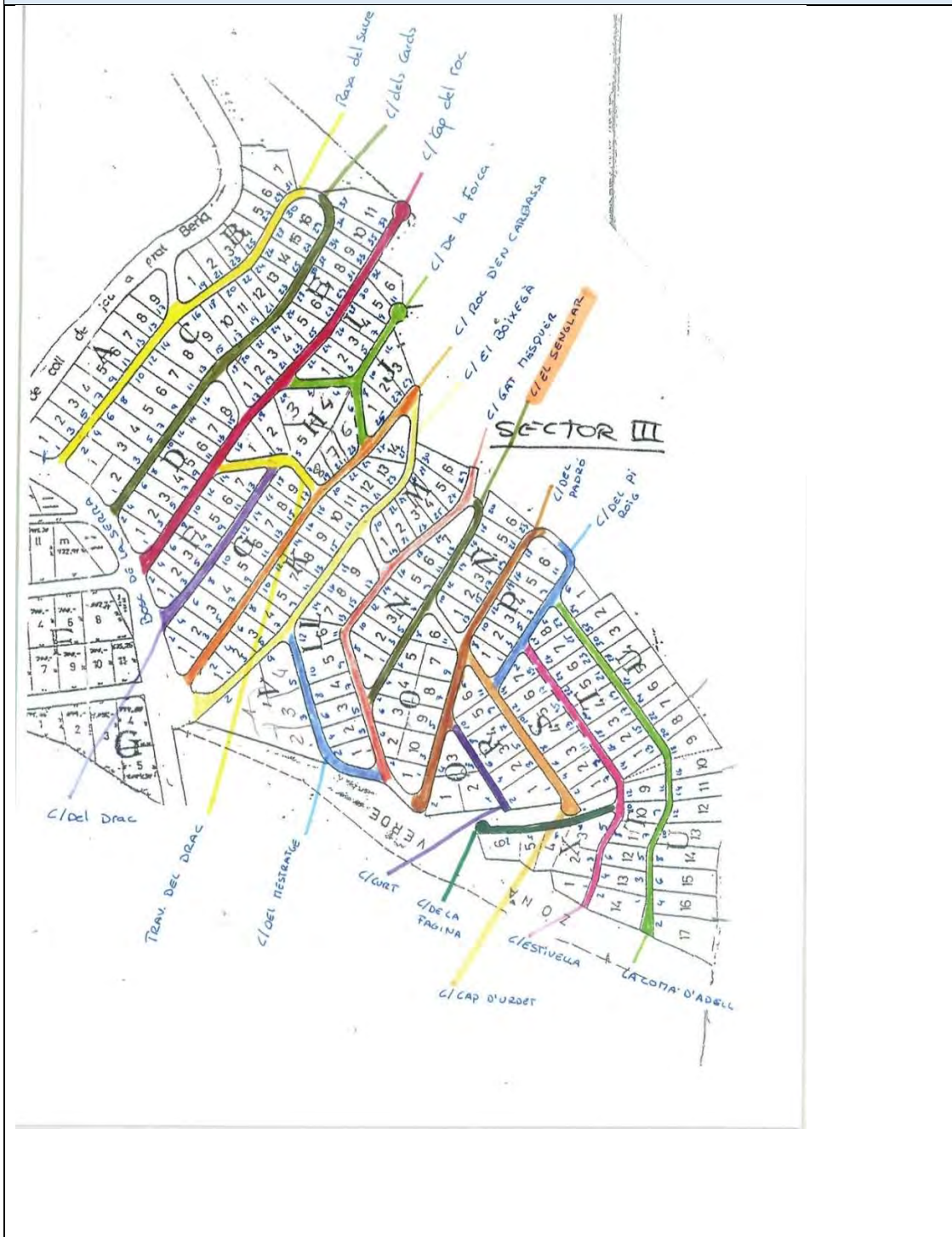
## Ajuntament de La Coma i la Pedra

<b>NOM</b>	El senglar	<b>Nº</b>	1201 02- PC25
<b>ICAL</b>	2120		
<b>CATEGORIA</b>	Ús públic – Vials	<b>ÚS</b>	carrer
<b>Mesures Aproximades</b>		<b>Coordenades UTM</b>	
<b>Superfície (m2)</b>	1443	<b>Inici</b>	<b>Fi</b>
<b>Llargària</b>	222	381578.32 – 4670649.93	381370.32 – 4670699.93
<b>Amplària</b>	6,5		
<b>DADES DESCRIPTIVES</b>			
Nucli	Port del Comte (sector III)		
Paviment	grava		
Tipus	transitable		
Comentaris			
<b>MOBILIARI URBÀ</b>			
	Quantitat	tipus	imatge
Bancs			
Papereres			
Jardineres			
Punts de llum	8	Vapor mercuri 125W	
<b>VALORACIÓ</b>	1.443 x 46,55 x 0,6 x 0,3 = 12.090,89€		





## Ajuntament de La Coma i la Pedra

### PLÀNOL UBICACIÓ





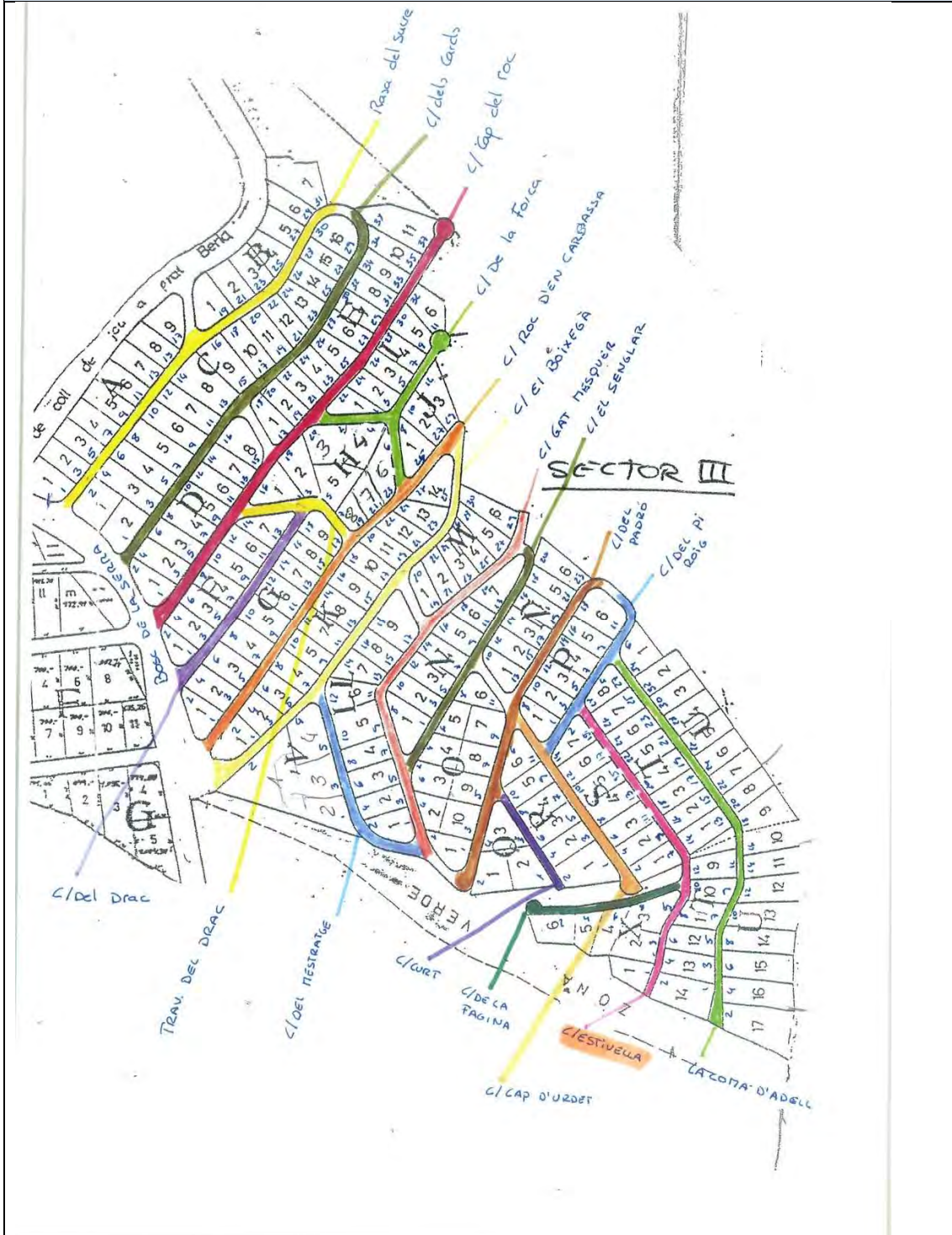
## Ajuntament de La Coma i la Pedra

<b>NOM</b>	Estivella		<b>Nº</b>	1201 02- PC27
<b>ICAL</b>	2120			
<b>CATEGORIA</b>	Ús públic – Vials		<b>ÚS</b>	carrer
<b>Mesures Aproximades</b>		<b>Coordenades UTM</b>		
<b>Superfície (m2)</b>	1.650	<b>Inici</b>	<b>Fi</b>	
<b>Llargària</b>	275	381489.07 – 4670778.43		381708.32 – 4670878.93
<b>Amplària</b>	6			
<b>DADES DESCRIPTIVES</b>				
<b>Nucli</b>	Port del Comte (sector III)			
<b>Paviment</b>	grava			
<b>Tipus</b>	transitable			
<b>Comentaris</b>				
<b>MOBILIARI URBÀ</b>				
	<b>Quantitat</b>	<b>tipus</b>	<b>imatge</b>	
Banc	<del> </del>	<del> </del>	<del> </del>	
Papereres	<del> </del>	<del> </del>	<del> </del>	
Jardineres	<del> </del>	<del> </del>	<del> </del>	
Punts de llum	7	Vapor mercuri 125W		
<b>VALORACIÓ</b>	1.650 x 46,55 x 0,6 x 0,3 =13.825,35€			





## Ajuntament de La Coma i la Pedra

### PLÀNOL UBICACIÓ





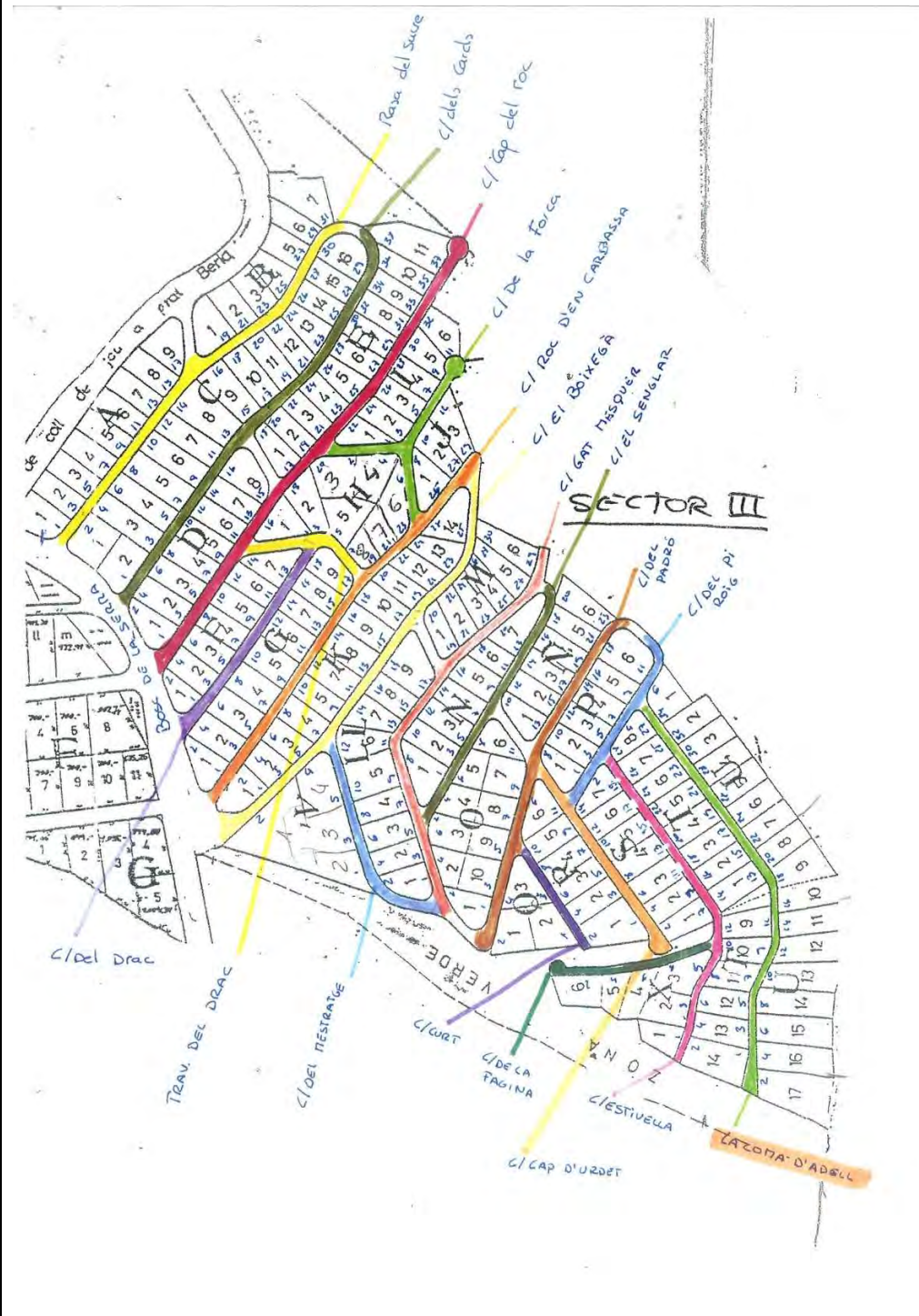
## Ajuntament de La Coma i la Pedra

<b>NOM</b>	Coma d'Adell		<b>Nº</b>	1201 02- PC32
<b>ICAL</b>	2120			
<b>CATEGORIA</b>	Ús públic – Vials		<b>ÚS</b>	Carrer
<b>Mesures Aproximades</b>		<b>Coordenades UTM</b>		
<b>Superfície (m2)</b>	2.223	<b>Inici</b>	<b>Fi</b>	
<b>Llargària</b>	342	381443.32 – 4670792.43	381721.32 – 4670944.18	
<b>Amplària</b>	6,5			
<b>DADES DESCRIPTIVES</b>				
Nucli	Port del Comte (sector III)			
Paviment	grava			
Tipus	transitable			
Comentaris				
<b>MOBILIARI URBÀ</b>				
	Quantitat	tipus	imatge	
Bancs	<del> </del>	<del> </del>	<del> </del>	
Papereres	<del> </del>	<del> </del>	<del> </del>	
Jardineres	<del> </del>	<del> </del>	<del> </del>	
Punts de llum	3	Vapor mercuri		
<b>VALORACIÓ</b>	2.223 x 46,55 x 0,6 x 0,3= 18.626,51€			





# Ajuntament de La Coma i la Pedra

## PLÀNOL UBICACIÓ





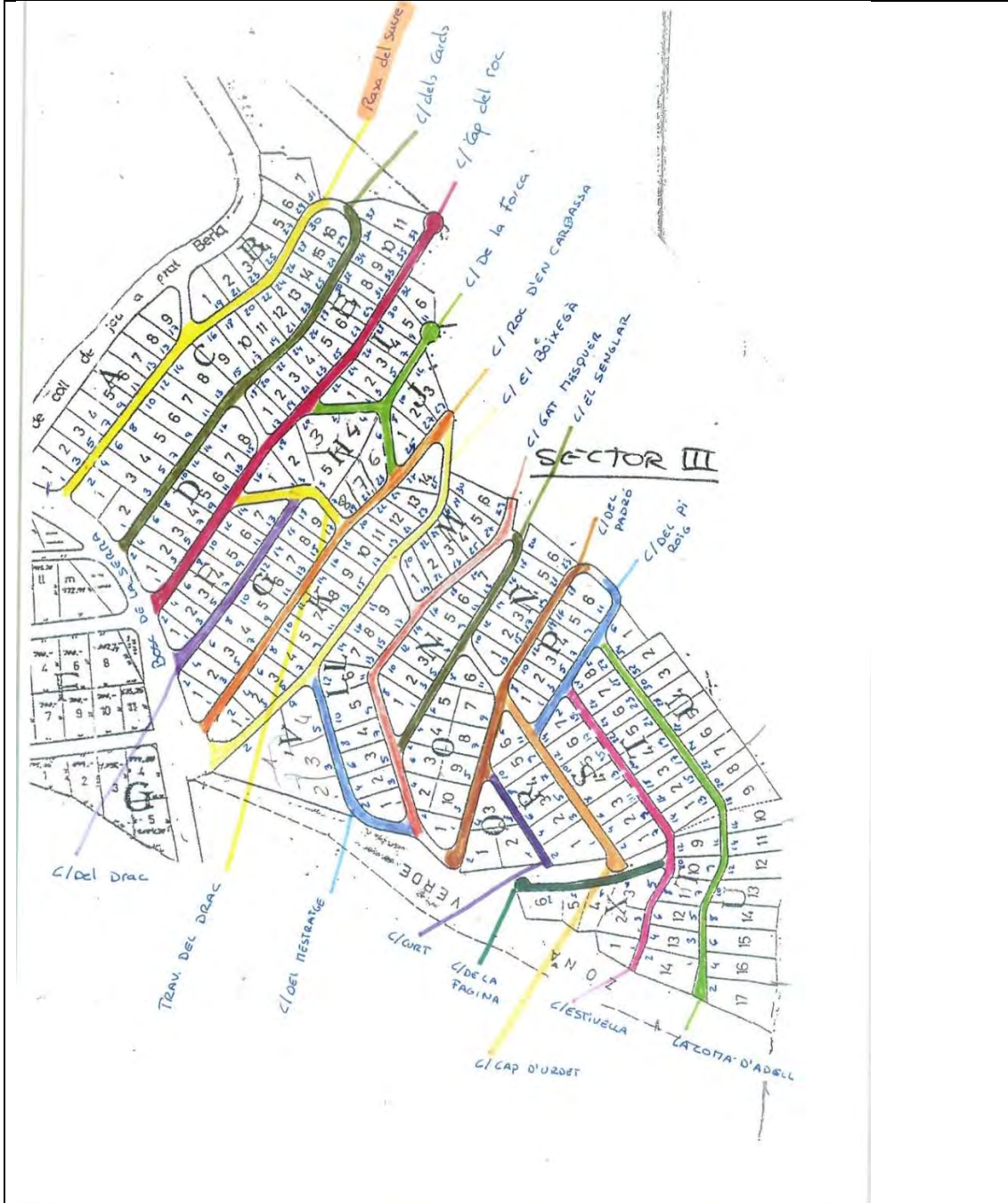
## Ajuntament de La Coma i la Pedra

<b>NOM</b>	Rasa sucre	<b>Nº</b>	1201 02- PC38
<b>ICAL</b>	2120		
<b>CATEGORIA</b>	Ús públic – Vials	<b>ÚS</b>	carrer
<b>Mesures Aproximades</b>		<b>Coordenades UTM</b>	
<b>Superfície (m2)</b>	2.333,5	<b>Inici</b>	<b>Fi</b>
<b>Llargària</b>	359	381432.00 – 4670325.75	381137.75 – 4670498.00
<b>Amplària</b>	6,5		
<b>DADES DESCRIPTIVES</b>			
Nucli	Port del Comte (sector III )		
Paviment	Grava		
Tipus	transitable		
Comentaris			
<b>MOBILIARI URBÀ</b>			
	Quantitat	tipus	imatge
Bancs			
Papereres			
Jardineres			
Punts de llum	12	Vapor mercuri 125W	
<b>VALORACIÓ</b>	2.333,5 x 46,55 x 0,6 x 0,3= 19.552,39€		





# Ajuntament de La Coma i la Pedra

## PLÀNOL UBICACIÓ





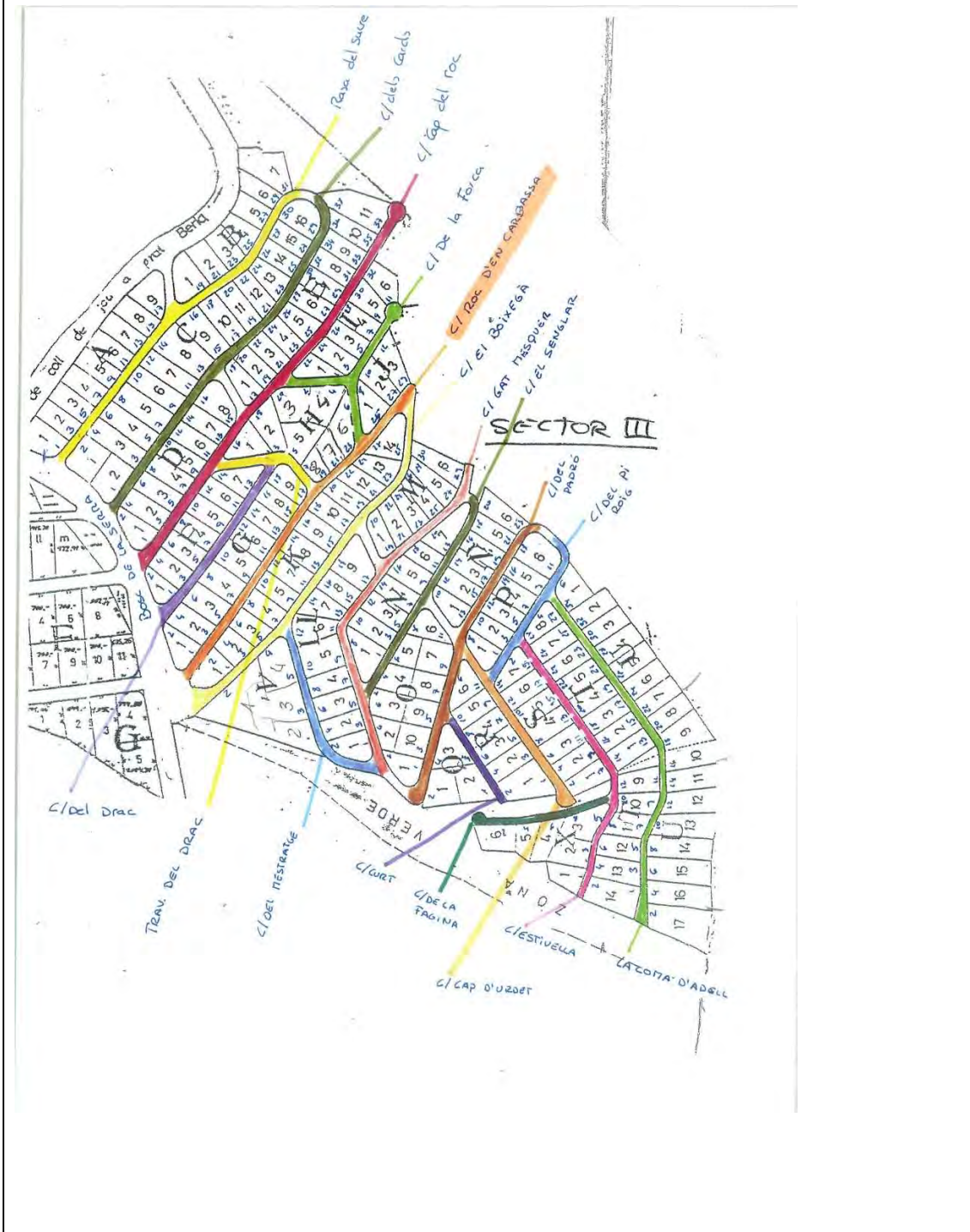
## Ajuntament de La Coma i la Pedra

<b>NOM</b>	Roc d'en Carbassa		<b>Nº</b>	1201 02- PC40
<b>ICAL</b>	2120			
<b>CATEGORIA</b>	Ús públic – Vials		<b>ÚS</b>	carrer
<b>Mesures aproximades</b>		<b>Coordenades UTM</b>		
<b>Superfície (m2)</b>	2.076	<b>Inici</b>	<b>Fi</b>	
<b>Llargària</b>	346	381614.04 – 4670478.50	381304.04 - 4670623.50	
<b>Amplària</b>	6			
<b>DADES DESCRIPTIVES</b>				
Nucli	Port del Comte (sector III)			
Paviment	grava			
Tipus	transitable			
Comentaris				
<b>MOBILIARI URBÀ</b>				
	Quantitat	tipus	imatge	
Bancs				
Papereres				
Jardineres				
Punts de llum	13	Vapor mercuri 125W		
<b>VALORACIÓ</b>	2.076 x 46,55 x 0,6 x 0,3 = 17.394,80€			



# Ajuntament de La Coma i la Pedra

## PLÀNOL UBICACIÓ







**Ajuntament de  
La Coma i la Pedra**

<b>NOM</b>	Carrers i places Zona Port del Comte (sector IV)	<b>Nº</b>	
<b>ICAL</b>	2120		
<b>CATEGORIA</b>	Ús Públic	<b>ÚS</b>	Places i vials urbans
<b>Nº</b>	<b>Nom</b>	<b>Valoració</b>	
1201 02-PC2	Carrer Bosc Berlà	75.486,41€	
1201 02-PC4	Carrer Cabanella	89.537,99€	



## Ajuntament de La Coma i la Pedra

<b>NOM</b>	Bosc Berlà	<b>Nº</b>	1201 02- PC2
<b>ICAL</b>	2120		
<b>CATEGORIA</b>	Ús públic – Vials	<b>ÚS</b>	Carrer
<b>Mesures Aproximades</b>		<b>Coordenades UTM</b>	
<b>Superfície (m2)</b>	1.501,5	<b>Inici</b>	<b>Fi</b>
<b>Llargària</b>	231	381066.32 – 4671471.59	381124.52 – 4671217.26
<b>Amplària</b>	6,5		
<b>DADES DESCRIPTIVES</b>			
Nucli	Port del Comte (sector IV)		
Paviment	asfalt		
Tipus	transitable		
Comentaris			
<b>MOBILIARI URBÀ</b>			
	Quantitat	tipus	imatge
Bancs			
Papereres			
Jardineres			
Punts de llum	10	VSAP 150W	
<b>VALORACIÓ</b>	1.501,5 x 139,65 x 0,6 x 0,6 = 75.486,41€		





**Ajuntament de  
La Coma i la Pedra**

**PLÀNOL UBICACIÓ**





## Ajuntament de La Coma i la Pedra

<b>NOM</b>	Cabanella		<b>Nº</b>	1201 02- PC4
<b>ICAL</b>	2120			
<b>CATEGORIA</b>	Ús públic – Vials		<b>ÚS</b>	carrer
<b>Mesures Aproximades</b>		<b>Coordenades UTM</b>		
<b>Superfície (m2)</b>	1781	<b>Inici</b>	<b>Fi</b>	
<b>Llargària</b>	274	381073.86 – 4671461.40	381194.24 – 4671234.98	
<b>Amplària</b>	6,5			
<b>DADES DESCRIPTIVES</b>				
Nucli	Port del Comte (IV)			
Paviment	asfalt			
Tipus	transitable			
Comentaris				
<b>MOBILIARI URBÀ</b>				
	Quantitat	tipus	imatge	
Bancs				
Papereres				
Jardineres				
Punts de llum	11	VSAP 150W		
<b>VALORACIÓ</b>	1.781 x 139,65 x 0,6 x 0,6 =89.537,99€			



**Ajuntament de  
La Coma i la Pedra**

**PLÀNOL UBICACIÓ**







**Ajuntament de  
La Coma i la Pedra**

<b>NOM</b>	Carrers i places Zona la Pedra	<b>Nº</b>	
<b>ICAL</b>	2120		
<b>CATEGORIA</b>	Ús Públic	<b>ÚS</b>	Places i vials urbans
<b>Nº</b>	<b>Nom</b>	<b>Valoració</b>	
1201 02-P1	Carrer Mosoll	5530,14€	



Ajuntament de  
La Coma i la Pedra

<b>NOM</b>	El Mosoll	<b>Nº</b>	1201 02- P1
<b>ICAL</b>	2120		
<b>CATEGORIA</b>	Ús públic – Vials	<b>ÚS</b>	carrer
<b>Mesures Aproximades</b>		<b>Coordenades UTM</b>	
<b>Superfície (m2)</b>	330	<b>Inici</b>	<b>Fi</b>
<b>Llargària</b>	66	384103.78 – 4669210.81	384050.28 -4669240.81
<b>Amplària</b>	5		
<b>DADES DESCRIPTIVES</b>			
Nucli	La Pedra		
Paviment	grava		
Tipus	transitable		
Comentaris	Per urbanitzar		
<b>MOBILIARI URBÀ</b>			
	Quantitat	tipus	imatge
Bancs			
Papereres			
Jardineres			
Punts de llum	4	Led 30w	
<b>VALORACIÓ</b>	330 x 46,55 x 0,6 x 0,6 = 5.530,14€		



Ajuntament de  
La Coma i la Pedra

## PLÀNOL UBICACIÓ





## Ajuntament de La Coma i la Pedra

<b>NOM</b>	Camins	<b>Nº</b>	
<b>ICAL</b>	2120		
<b>CATEGORIA</b>	Ús públic Vials no urbans	<b>ÚS</b>	Vials no urbans
<b>Nº</b>	<b>Nom</b>	<b>Valoració</b>	
1201 04-C7	Camí de la Vilella	210.631,63€	
1201 04-P1	Camí de Casabella	25.136,83€	
1201 04-P2	Camins de les Valls de la Pedra	594.172,80€	
1201 04-C8	Camí dels Hiverns	183.816,00€	
1201 04-C9	Camí de la Coma a Gósol	53.256,96€	
1201 04-C10	Camí de la Coma a Coll de Port	69.725,88€	
1201 04-C11	Camí de cal Fité	279.305,58€	
1201 04-C12	Camí de Cal Voluntari	44.513,28€	
1201 04-C13	Camí de Ca l'Andal	137.539,08€	
1201 04-C14	Camí de Cal Miquel	28.472,85€	
1201 04-C15	Camí de Planes	113.862,42€	



## Ajuntament de La Coma i la Pedra

<b>NOM</b>	Camí de la Vilella	<b>Nº</b>	1201 04-P1			
<b>ICAL</b>	2120					
<b>CATEGORIA</b>	Us públic vials no urbans	<b>ÚS</b>	Vials no urbans			
<b>Mesures Aproximades</b>		<b>Coordenades UTM</b>				
<b>Superfície (m2)</b>	12.569,02	<b>Inici</b>		<b>Fi</b>		
<b>Llargària</b>	3.591,15 m	385844.77 – 4669380.39		385315-4667263.54		
<b>Amplària</b>	3,5					
		<b>Tom</b>	<b>Llibre</b>	<b>Foli</b>	<b>Finca</b>	<b>Inscripció</b>
<b>Dades registrals</b>		744	38	32	2610	1º
<b>Referencia cadastral</b>						
<b>DADES DESCRIPTIVES</b>						
<b>Nucli</b>	La Pedra					
<b>Paviment</b>	Primer tram asfalt, resta s'asfaltarà 2016					
<b>Comentaris</b>	Antiga fitxa annexa : us públic –vials no urbans					
<b>Transcorre per</b>		<b>Polígon</b>		<b>Parcel·la</b>		
		4		18, 91, 86		
<b>Valoració</b>	12.569,02 x 93,10 x 0,6 x 0,3 = 210.631,63€					



## Ajuntament de La Coma i la Pedra

<b>NOM</b>	Camí de Casabella	<b>Nº</b>	1201 04-P2			
<b>ICAL</b>	2120					
<b>CATEGORIA</b>	Us públic vials no urbans	<b>ÚS</b>	Vials no urbans			
<b>Mesures Aproximades</b>		<b>Coordenades UTM</b>				
<b>Superfície (m2)</b>	3.035,85	<b>Inici</b>		<b>Fi</b>		
<b>Llargària</b>	1.011,95 m	Guixers 385278.39- 466358.48		384931.88-4667049.76		
<b>Amplària</b>	3	Desviament 385138.42- 4666957.54		385496.98-4666968.76		
		<b>Tom</b>	<b>Llibre</b>	<b>Foli</b>	<b>Finca</b>	<b>Inscripció</b>
<b>Dades registrals</b>		744	38	33	2611	1º
<b>Referència cadastral</b>		25203A00409004				
<b>DADES DESCRIPTIVES</b>						
<b>Nucli</b>	La Pedra					
<b>Paviment</b>	Tram fins a Casabella asfaltat (any 2018) resta grava					
<b>Comentaris</b>	Antiga fitxa annexa : us públic –vials no urbans					
<b>Transcorre per</b>	<b>Polígon</b>		<b>Parcel·la</b>			
	4		27,86			
<b>Valoració</b>	3035,85 x46 x 0,6 x 0,3= 25.136,83€					



## Ajuntament de La Coma i la Pedra

<b>NOM</b>	Camí de les Valls de la Pedra		<b>Nº</b>	1201 04-P3		
<b>ICAL</b>	2120					
<b>CATEGORIA</b>	Us públic vials no urbans			<b>ÚS</b>	Vials no urbans	
<b>Mesures Aproximades</b>		<b>Coordenades UTM</b>				
<b>Superfície (m2)</b>	35.880	<b>Inici</b>		<b>Fi</b>		
<b>Llargària</b>	8.970m	384551.27-4669269.54		387190.78-4671533,59		
<b>Amplària</b>	4					
<b>Ramificació cal Manxó</b>		38611.24-4670868.55		386191.19-4671090.24		
<b>Ramificació veïnat de la Maçana</b>		386837.6-4670960.26		387246.5-4670558.36		
<b>Ramificació Cal Miquelo</b>		386651.17-4671054.36		386251.47-4671165.02		
		<b>Tom</b>	<b>Llibre</b>	<b>Foli</b>	<b>Finca</b>	<b>Inscripció</b>
<b>Dades registrals</b>		744	38	40	2618	1º
<b>Referencia cadastral</b>						
<b>DADES DESCRIPTIVES</b>						
<b>Nucli</b>	La Pedra					
<b>Paviment</b>	Grava, en algunes corbes i pujadors formigonats					
<b>comentaris</b>	Antiga fitxa annexa : us públic –vials no urbans					
<b>Transcorre per:</b>	<b>Polígon</b>		<b>Parcel·la</b>			
	5		8, 295, 6, 288, 4, 7, 291, 298, 10, 9, 296, 238, 239, 238, 257, 212, 333, 214, 313, 285, 341, 201, 284, 217, 341, 312, 314, 234, 258, 206			
	4		18, 13, 64, 69, 63, 96, 62			
<b>Ramificació Cal Manxó</b>	Sortint de Cal Jepet (Polígon 5 parcel·la 214) passant per sota la casa transcorrent per la mateixa parcel·la cap al polígon 5 parcel·la 258, passant pel Polígon 5 parcel·la 224 donant accés a l Polígon 5 parcel·la 230 la casa anomenada Cal Manxó					
<b>Ramificació veïnat de la Maçana</b>	Passa pel polígon 5 parcel·les 340,227 donant accés a Can Maçana (polígon 4 parcel·la 50), continua per la parcel·la 92 per donar accés al Planas (pol. 5 – parcel·la 228), continua pel pol 4 – parcel·la 93 i pel polígon 5 parcel·la 280 per donar accés a Cal Japo (polígon 5 parcel·la 255). Aquest camí s'ha desviat en el seu pas per les eres de les masies de manera que actualment en queda mes allunyat					
<b>Ramificació Cal Miquelo</b>	Transcorre pel Polígon 5 parcel·les 258,200, 220 donant accés a Cal Miquelo (polígon 5 parcel·la 308)					
<b>Valoració</b>	35.880 x 46 x 0,6 x 0,6 =594.172,80€					



## Ajuntament de La Coma i la Pedra

<b>NOM</b>	Camí dels Hiverns	<b>Nº</b>	1201 04-C7		
<b>ICAL</b>	2120				
<b>CATEGORIA</b>	Us públic vials no urbans	<b>ÚS</b>	Vials no urbans		
<b>Mesures Aproximades</b>		<b>Coordenades UTM</b>			
<b>Superfície (m2)</b>	22.200	<b>Inici</b>		<b>Fi</b>	
<b>Llargària</b>	5.550	382714.33 – 4667309.78		383614.24-4667246.58	
<b>Amplària</b>	4			(direcció St. Llorenç)	
<b>Desviament cap a port del comte</b>		382810.31-4667944.24		382513.34-4668180.63	
	<b>Tom</b>	<b>Llibre</b>	<b>Foli</b>	<b>Finca</b>	<b>Inscripció</b>
<b>Dades registrals</b>	744	38	38	2616	1º
<b>Referencia cadastral</b>					
<b>DADES DESCRIPTIVES</b>					
<b>Nucli</b>	La Coma				
<b>Paviment</b>	grava				
<b>Comentaris</b>	Antiga fitxa annexa : us públic –vials no urbans				
<b>Transcorre per</b>	<b>Polígon</b>		<b>Parcel·la</b>		
	3		75		
<b>Condueix cap a Port del Comte</b>	3		75, 87,90		
<b>Condueix cap a St. Llorenç de Morunys</b>	3		75,76		
<b>Valoració</b>	22.200 x 46 x 0,6 x 0,3=183.816€				



## Ajuntament de La Coma i la Pedra

<b>NOM</b>	Camí de la Coma a Gósol	<b>Nº</b>	1201 04-C8			
<b>ICAL</b>	2120					
<b>CATEGORIA</b>	Us públic vials no urbans	<b>ÚS</b>	Vials no urbans			
<b>Mesures Aproximades</b>		<b>Coordenades UTM</b>				
<b>Superfície (m2)</b>	6.432	<b>Inici</b>		<b>Fi</b>		
<b>Llargària</b>	6.432	384355.22-4670234.94		385673.38-4673248.12		
<b>Amplària</b>	1					
		<b>Tom</b>	<b>Llibre</b>	<b>Foli</b>	<b>Finca</b>	<b>Inscripció</b>
<b>Dades registrals</b>		744	38	41	2619	1º
<b>Referència cadastral</b>						
<b>DADES DESCRIPTIVES</b>						
Nucli	La Coma					
Paviment	grava					
Comentaris	Antiga fitxa annexa : us públic –vials no urbans					
Transcorre per		Polígon		Parcel·la		
		5		120, 183, 258		
<b>Valoració</b>	6.432 x 46 x 0,6 x 0,3=53.256,96€					



## Ajuntament de La Coma i la Pedra

<b>NOM</b>	Camí de la Coma a Coll de Port	<b>Nº</b>	1201 04-C9			
<b>ICAL</b>	2120					
<b>CATEGORIA</b>	Us públic vials no urbans	<b>ÚS</b>	Vials no urbans			
<b>Mesures Aproximades</b>		<b>Coordenades UTM</b>				
<b>Superfície (m2)</b>	8.421	<b>Inici</b>		<b>Fi</b>		
<b>Llargària</b>	2.406	382893.6- 461782.22		381609.22- 4673167.51		
<b>Amplària</b>	3,5					
		<b>Tom</b>	<b>Llibre</b>	<b>Foli</b>	<b>Finca</b>	<b>Inscripció</b>
<b>Dades registrals</b>		744	38	39	2617	1º
<b>Referència cadastral</b>						
<b>DADES DESCRIPTIVES</b>						
Nucli	La Coma					
Paviment	grava					
Comentaris	Antiga fitxa annexa : us públic –vials no urbans					
Transcorre per		Polígon		Parcel·la		
Inici carretera LV4012		5		84, 260,68, 69, 70. 59, 57, 56, 58, 54, 55, 53, 52		
Fi enllaça a la carretera LV42012		2		113,114,92,117,127,122,211,123,126,128,124		
<b>Valoració</b>	8.421 x 46 x 0,6 x 0,3=69.725,88€					



## Ajuntament de La Coma i la Pedra

<b>NOM</b>	Camí de Cal Fité	<b>Nº</b>	1201 04-C10		
<b>ICAL</b>	2120				
<b>CATEGORIA</b>	Us públic vials no urbans	<b>ÚS</b>	Vials no urbans		
<b>Mesures Aproximades</b>		<b>Coordenades UTM</b>			
<b>Superfície (m2)</b>	8.333,5	<b>Inici</b>		<b>Fi</b>	
<b>Llargària</b>	2.381	382970.27-4671417.34		383436.99-4671767.24	
<b>Amplària</b>	3,5				
	<b>Tom</b>	<b>Llibre</b>	<b>Foli</b>	<b>Finca</b>	<b>Inscripció</b>
<b>Dades registrals</b>	744	38	34	2612	1º
<b>Referència cadastral</b>					
<b>DADES DESCRIPTIVES</b>					
<b>Nucli</b>	La Coma				
<b>Paviment</b>	formigó				
<b>Comentaris</b>	Antiga fitxa annexa : us públic –vials no urbans				
<b>Transcorre per</b>	<b>Polígon</b>	<b>Parcel·la</b>			
	5	300,94,104, 301, 95, 305, 330, 306, 98, 100, 302, 303, 99, 323, 324, 304, 260, 165, 318, 184, 185, 319, 187, 309, 320, 310, 192, 188, 308- Enllaça a la Cra. LV4212			
Dona accés a les parcel·les del Polígon 5 – parcel·la 187 (Cal Bonic), parcel·la 310 (Cal Batzuc), parcel·la 192 (Cal Quirze), parcel·la 307 (Cal Llei), parcel·la 199(cal Fité)					
<b>Valoració</b>	8.333,5 x 93,10 x 0,6 x 0,6= 279.305,58€				



## Ajuntament de La Coma i la Pedra

<b>NOM</b>	Camí de Cal Voluntari	<b>Nº</b>	1201 04-C11			
<b>ICAL</b>	2120					
<b>CATEGORIA</b>	Us públic vials no urbans	<b>ÚS</b>	Vials no urbans			
<b>Mesures Aproximades</b>		<b>Coordenades UTM</b>				
<b>Superfície (m2)</b>	5.376	<b>Inici</b>		<b>Fi</b>		
<b>Llargària</b>	1.536	392922.06 – 4670966.14		383146.92- 4669861.25		
<b>Amplària</b>	3,5					
		<b>Tom</b>	<b>Llibre</b>	<b>Foli</b>	<b>Finca</b>	<b>Inscripció</b>
<b>Dades registrals</b>		744	38	35	2613	1º
<b>Referencia cadastral</b>						
<b>DADES DESCRIPTIVES</b>						
<b>Nucli</b>	La Coma					
<b>Paviment</b>	grava					
<b>Comentaris</b>	Antiga fitxa annexa : us públic –vials no urbans					
<b>Transcorre per</b>		<b>Polígon</b>	<b>Parcel·la</b>			
		2	70, 69, 200, 198, 66, 199, 67, 24, 194, 197, 52, 53, 173, 206, 187, 187, 196, 182, 176, 175, 178, 207, 179, 181, 208, 209, 180, 210			
		3	17, 45, 18, 92, 67			
<b>Valoració</b>	5.376 x 46 x 0,6 x 0,3= 44.513,28€					



**Ajuntament de  
La Coma i la Pedra**

<b>NOM</b>	Camí de Ca l'Andal	<b>Nº</b>	1201 04-C12		
<b>ICAL</b>	2120				
<b>CATEGORIA</b>	Us públic vials no urbans	<b>ÚS</b>	Vials no urbans		
<b>Mesures Aproximades</b>		<b>Coordenades UTM</b>			
<b>Superfície (m2)</b>	16.611	<b>Inici</b>		<b>Fi</b>	
<b>Llargària</b>	4.746	382430-4669372.87		382569.42-4671629.47	
<b>Amplària</b>	3,5				
	<b>Tom</b>	<b>Llibre</b>	<b>Foli</b>	<b>Finca</b>	<b>Inscripció</b>
<b>Dades registrals</b>	744	38	36	2614	1º
<b>Referència cadastral</b>	25203A00209005000HT Pol. 2 parcel·la 9005				
<b>DADES DESCRIPTIVES</b>					
<b>Nucli</b>	La Coma				
<b>Paviment</b>	Formigó i grava				
<b>Comentaris</b>	Antiga fitxa annexa : us públic –vials no urbans				
<b>Valoració</b>	16.611 x 46 x 0,6 x 0,8= 366.770,88€				



## Ajuntament de La Coma i la Pedra

<b>NOM</b>	Camí de Cal Miquel	<b>Nº</b>	1201 04-C13			
<b>ICAL</b>	2120					
<b>CATEGORIA</b>	Us públic vials no urbans	<b>ÚS</b>	Vials no urbans			
<b>Mesures Aproximades</b>		<b>Coordenades UTM</b>				
<b>Superfície (m2)</b>	3.438,75	<b>Inici</b>		<b>Fi</b>		
<b>Llargària</b>	982,5	381703.46-4672319.04		382114.48-4672837.13		
<b>Amplària</b>	3,5					
		<b>Tom</b>	<b>Llibre</b>	<b>Foli</b>	<b>Finca</b>	<b>Inscripció</b>
<b>Dades registrals</b>		744	38	37	2615	1º
<b>Referencia cadastral</b>						
<b>DADES DESCRIPTIVES</b>						
<b>Nucli</b>	La Coma					
<b>Paviment</b>	grava					
<b>Comentaris</b>	Antiga fitxa annexa : us públic –vials no urbans					
<b>Transcorre per</b>		<b>Polígon</b>	<b>Parcel·la</b>			
		2	86 (Cal Miquel), 96, 103, 107, 102, 106, 100, 101,111, 211, 122, 127, 92, 117,113, 114- enllaça amb la Cra. LV4012			
<b>Valoració</b>	3.438,75 x 46 x 0,6 x 0,3= 28.472,85€					



## Ajuntament de La Coma i la Pedra

<b>NOM</b>	Camí de Planés	<b>Nº</b>	1201 04-C14		
<b>ICAL</b>	2120				
<b>CATEGORIA</b>	Us públic vials no urbans	<b>ÚS</b>	Vials no urbans		
<b>Mesures Aproximades</b>		<b>Coordenades UTM</b>			
<b>Superfície (m2)</b>	6.875,75	<b>Inici</b>		<b>Fi</b>	
<b>Llargària</b>	1.964,5	381959.74-4673347		381648.84-4673754.52	
<b>Amplària</b>	3,5				
<b>Desviament del camí per l'era de la casa de Planés</b>		382011.13-4673384.83		382076.76-4673499.08	
	<b>Tom</b>	<b>Llibre</b>	<b>Foli</b>	<b>Finca</b>	<b>Inscripció</b>
<b>Dades registrals</b>	744	38	42	2620	1º
<b>Referencia cadastral</b>					
<b>DADES DESCRIPTIVES</b>					
<b>Nucli</b>	La Coma				
<b>Paviment</b>	Primer tram asfaltat, resta grava				
<b>Comentaris</b>	Antiga fitxa annexa : us públic –vials no urbans				
<b>Transcorre per</b>	<b>Polígon</b>		<b>Parcel·la</b>		
	5		35, 260, 33 fins a enllaçar amb Cra. LV4012		
Aquest camí es ca desviar el seu pas per l'era de la casa Planés i transcorre per la parcel·la 35 g de polígon 5 per sota l'habitatge					
<b>Valoració</b>	6875,75x 46 x 0,6 x 0,6= 113.862,42€				