

DOCUMENT ÚNIC DE PROTECCIÓ CIVIL MUNICIPAL DE LA COMA I LA PEDRA

VERSIÓ PÚBLICA

Juliol 2021

Promotor:



**Ajuntament de La
Coma i la Pedra**

Redactor:



ÍNDIX

DOCUMENT 1. GENERALITATS I ORGANITZACIÓ MUNICIPAL	4
1.1 INTRODUCCIÓ, NORMATIVA I DISPOSICIONS LEGALS	4
1.2 DADES GENERALS DEL MUNICIPI	5
1.2.1 IDENTIFICACIÓ DEL MUNICIPI	5
1.2.2 SITUACIÓ GEOGRÀFICA	5
1.2.3 DADES DE POBLACIÓ	6
1.2.4 INFRASTRUCTURES I VIES DE COMUNICACIÓ	7
1.2.5 SERVEIS BÀSICS	8
1.2.6 CLIMATOLOGIA	11
1.2.7 OROGRAFIA I HIDROLOGIA	12
1.3 ORGANITZACIÓ MUNICIPAL DE PROTECCIÓ CIVIL	14
1.3.1 ESTRUCTURA, FUNCIONS I RESPONSABILITATS	14
1.3.2 CENTRES DE COORDINACIÓ	20
1.4 PROGRAMA I PROCEDIMENT D'IMPLANTACIÓ, SIMULACRES, MANTENIMENT, REVISIÓ I ACTUALITZACIÓ	22
1.4.1 PROGRAMA DE LA IMPLANTACIÓ DEL PLA	22
1.4.2 MANTENIMENT DEL PLA	23
1.4.3 PROGRAMA D'EXERCICIS I SIMULACRES	23
1.5 BASES PER AL PLA DE RECUPERACIÓ PREVIST A L'ARTICLE 31 DE LA LLEI 4/1997	25
DOCUMENT 2. ANÀLISI DEL RISC	27
2.1 RISC TERRITORIAL	27
2.1.1 PERILL PER EMERGÈNCIES ASSOCIADES A MALALTIES TRANSMISSIBLES EMERGENTS	30
2.1.2 PERILL PER ONADES DE CALOR I FRED	31
2.1.2 PERILL PER TALL DE SUBMINISTRAMENTS BÀSICS	31
2.1.3 PERILL PER ACTES EN ZONES PÚBLICA CONCURRÈNCIA	31
2.2 RISCOS ESPECIALS	32
2.2.1 PERILL D'INCENDI FORESTAL. INFOCAT	34
2.2.2 PERILL D'INUNDACIONS. INUNCAT	40
2.2.3 PERILL DE NEVADES. NEUCAT	42
2.2.4 PERILL PER ALLAUS. ALLAUCAT	45
2.2.5 PERILL SÍSMIC. SISMICAT	48
2.2.6 PERILL PER VENTADES: VENTCAT	49
DOCUMENT 3. VULNERABILITAT MUNICIPAL	51
3.1 ÀREES O SECTORS D'AFECTACIÓ	51
3.1.1 RISC TERRITORIAL	51
3.1.2 RISC ESPECIAL	52
3.2 ELEMENTS VULNERABLES	55
3.2.1 RISC TERRITORIAL	55
3.2.2 RISC ESPECIAL	63
3.2.3 RISC ESPECÍFIC	75
DOCUMENT 4. PROCEDIMENTS OPERATIUS PER RISC	76
4.1 PROCEDIMENT OPERATIU	76
4.1.1 CRITERIS D'ACTIVACIÓ. NIVELLS	76
4.1.2 TASQUES PREVENTIVES I OPERATIVES ASSOCIADES A CADASCUN DELS NIVELLS	77

4.1.3	AVISOS: ORGANITZACIÓ, SISTEMES I RECORREGUTS D'AVÍS.....	95
4.1.4	PROCEDIMENTS DE RELACIÓ I D'INTEGRACIÓ AMB ELS PLANS D'ÀMBIT SUPERIOR	97
4.2	MESURES DE PROTECCIÓ A LA POBLACIÓ	98
4.2.1	EXECUCIÓ DE L'EVACUACIÓ	98
4.2.2	ZONES D'ALLUNYAMENT	99
4.2.3	PAUTES DE CONFINAMENT	100
4.3	CENTRES D'ACOLLIDA. TIPOLOGIA	102
DOCUMENT 5. FITXES D'ACTUACIÓ.....		103
DOCUMENT 6. DIRECTORI TELEFÒNIC I CATÀLEG DE MITJANS I RECURSOS		117
6.1	DIRECTORI TELEFÒNIC	117
6.1.1	ORGANIGRAMA MUNICIPAL DE L'EMERGÈNCIA	117
6.1.2	CENTRES DE COORDINACIÓ I SERVEIS D'EMERGÈNCIA	119
6.1.3	ELEMENTS VULNERABLES.....	121
6.1.4	CENTRES D'ACOLLIDA	141
6.1.5	MITJANS DE COMUNICACIÓ LOCAL	141
6.1.6	MUNICIPIS VEÏNS	141
6.2	CATÀLEG DE MITJANS I RECURSOS.....	143
6.2.1	MITJANS I RECURSOS DE L'AJUNTAMENT	143
6.2.2	VEHICLES MUNICIPALS.....	143
6.2.3	PUNTS D'AIGUA	143
6.2.4	ASSOCIACIONS I GRUPS VOLUNTARIS LOCALS.....	143
6.2.5	PARTICULARS.....	144
6.2.6	SERVEIS BÀSICS	144
6.2.7	SERVEIS SANITARIS	144
6.3	CRITERIS D'ACTIVACIÓ CONCRETS PER RISCOS ESPECIALS	145
DOCUMENT 7. CARTOGRAFIA BÀSICA I ESPECÍFICA (PER A CADA RISC)		155
ANNEXOS.....		159
8.1	ANNEX I. MODELS DE DECLARACIÓ D'ACTIVACIÓ I ALTRES COMUNICATS I DISPOSICIONS	159
8.2	ANNEX II. CONSELLS D'AUTOPROTECCIÓ PEL RISC	163
8.3	ANNEX III. ACTUACIÓ EN CAS D'EMERGÈNCIES ASSOCIADAES A MALALTIES TRANSMISSIBLES EMERGENTS D'ALT RISC POTENCIAL.....	171

1 DOCUMENT 1. GENERALITATS I ORGANITZACIÓ MUNICIPAL

1.1 INTRODUCCIÓ, NORMATIVA I DISPOSICIONS LEGALS

El Document Únic de Protecció Civil Municipal és el document que estableix el marc orgànic i funcional previst per a un municipi, amb l'objecte de prevenir i controlar els riscos sobre les persones i els béns i donar resposta adequada a les possibles situacions d'emergència del municipi, sota responsabilitat del titular del pla i garantint la integració d'aquestes actuacions amb el sistema autonòmic de protecció civil.

Degut a que La Coma i la Pedra és una població afectada per diversos riscos naturals com incendis forestals, episodis d'inundacions, episodis d'allaus, neu, vent i sismes, d'acord amb la Llei 4/97 de protecció civil de Catalunya, l'Ajuntament resta obligat a elaborar i implantar el Document Únic de Protecció Civil Municipal (DUPROCI), del qual aquest document n'és la base.

D'altra banda, el Document Únic de Protecció Civil Municipal, s'han realitzat, a banda del Decret 155/2014, de 25 de novembre, pel qual s'aprova el contingut mínim per a l'elaboració i homologació dels plans de protecció civil municipal i s'estableix el procediment per a la seva tramitació conjunta, d'acord amb les disposicions legals, Plans d'emergència i normativa que es descriu a continuació:

A nivell municipal:

- *Pla d'actuació municipal per incendis forestals homologat per la Comissió General de Protecció Civil de Catalunya en data 20 d'octubre de 2011.*
- *Pla d'actuació municipal per neu homologat per la Comissió General de Protecció Civil de Catalunya en data 27 de juliol de 2011.*

A nivell autonòmic

- *Decret 161/1995, de 16 de maig, pel qual s'aprova el Pla de protecció civil de Catalunya (PROCICAT).*
- *Acord GOV/40/2020, de 3 de març, pel qual s'aprova la revisió del Pla de protecció civil de Catalunya (PROCICAT) per emergències associades a malalties transmissibles emergents amb potencial alt risc.*
- *Acord GOV/141/2014, de 21 d'octubre, pel qual s'aprova la revisió del Pla especial d'emergències per incendis forestals de Catalunya (INFOCAT).*
- *Acord GOV/14/2015, de 10 de febrer, pel qual s'aprova la revisió del Pla especial d'emergències per inundacions de Catalunya (INUNCAT).*
- *Acord GOV/138/2014, de 14 d'octubre, pel qual s'aprova la revisió del Pla especial d'emergències sísmiques a Catalunya (SISMICAT).*
- *Acord GOV/126/2014, de 23 de setembre, pel qual s'aprova la revisió del Pla especial d'emergències per nevades a Catalunya (NEUCAT).*
- *Acord GOV/139/2014, de 14 d'octubre, pel qual s'aprova la revisió del Pla especial d'emergències per allaus a Catalunya (ALLAUCAT).*
- *Acord GOV/115/2017, de 1 d'agost, pel qual s'aprova el Pla especial d'emergències per risc de vent a Catalunya (VENTCAT).*

1.2 DADES GENERALS DEL MUNICIPI

1.2.1 IDENTIFICACIÓ DEL MUNICIPI

NOM MUNICIPI	La Coma i la Pedra
COMARCA	Solsonès
PROVÍNCIA	Lleida

	SUPERFÍCIE TOTAL *	POBLACIÓ**	DENSITAT POBLACIÓ
LA COMA	0,05 km ²	81 habitants	1.620 hab./km ²
LA PEDRA	0,10 km ²	48 habitants	480 hab./km ²
EL PORT DEL COMTE	0,84 km ²	75 habitants	89,28 hab./km ²
DISSEMINATS	39,09 km ²	51 habitants	1,30 hab./km ²
TOTAL	60,66 km ²	255 habitants	4,20 hab./km ²

*Dades de superfície extretes a partir de les dades de superfície total respecte a la superfície dels nuclis de població del municipi de La Coma i la Pedra, en base a la Cartografia de l'ICGC (Institut Cartogràfic i Geològic de Catalunya).

**Dades de població d'acord amb l'informe IDESCAT 2020.

1.2.2 SITUACIÓ GEOGRÀFICA

	TELÈFON AJUNTAMENT	TELÈFON POLICIA LOCAL	UBICACIÓ
JOSA I TUIXENT	973370202	<i>No en disposa</i>	Al Nord
GÓSSOL	973370055	<i>No en disposa</i>	Al Nord – Est
GUIXERS	973492541	<i>No en disposa</i>	Al Sud – Est i al Sud
SANT LLORENÇ DE MORUNYS	973492050	<i>No en disposa</i>	Al Sud
ODÈN	973481700	<i>No en disposa</i>	Al Sud – Oest
FÍGOLS I ALINYÀ	973383100	<i>No en disposa</i>	A l'oest
LA VANSA I FÓRNOLS	973370368	<i>No en disposa</i>	Al Nord - Oest

	SUPERFÍCIE
TOTAL	60,66 km ²
URBANA	5,27 km ²
FORESTAL	50,38 km ²
AGRÍCOLA	5,01 km ²

*Superfícies obtingudes a partir dels percentatges d'usos del sòl de l'Inventari Ecològic Forestal de Catalunya (CREAF). Informació de la coberta de sòl a la Regió Forestal IV de la Comarca del Solsonès.

1.2.3 DADES DE POBLACIÓ

DADES DE POBLACIÓ	
POBLACIÓ TOTAL	255 habitants
POBLACIÓ ESTACIONAL MITJANA (Turística)	2.102 habitants *

* Per al càlcul de la població estacional s'utilitzen com a dades de referència les dades de places turístiques (170) així com habitatges secundaris (559) d'acord amb les dades de l'IDESCAT per a l'any 2019 i 2011 respectivament. D'aquesta forma, la població estacional es calcula:

- Un total de 559 habitatges secundaris, amb un càlcul de 3 persones per habitatge, implica un total de 1.677 habitants (població estacional).
- Un total de 170 places turístiques, amb un càlcul de 1 persona per plaça, implica un total de 170 habitants (població estacional).

	POBLACIÓ HABITUAL	POBLACIÓ ESTACIONAL (Turística)
LA COMA	81 habitants	2.102 habitants
LA PEDRA	48 habitants	
EL PORT DEL COMTE	75 habitants	
DISSEMINATS	51 habitants	

1.2.4 INFRAESTRUCTURES I VIES DE COMUNICACIÓ

INFRAESTRUCTURES I VIES DE COMUNICACIÓ			
CARRETERA / AUTOPISTA	TITULARITAT	PUNTS QUILOMÈTRICS (FRONTERERS)	PONTS I TÚNELS
C-462	Generalitat de Catalunya	PK 25,8 i PK 40,6	Pontó de la C-462 Rasa Coll de Port: X: 381.517,8 Y: 4.672.995,8 Pontó de la C-462 Rasa Coll de Port: X: 382.212,4 Y: 4.671.894,0 Pont de la C-462 Pont de la Pedra: X: 383.922,3 Y: 466.9043,6

NOM CAMÍ	PRIMARI1 (>5 m)	SECUNDARI (entre 3 i 5 m)	ASFALTAT (SI / NO)
C01. Camí dels Hiverns		X	Grava
C02. Camí de les Valls de la Pedra		X	Grava. En algunes corbes i pujadors formigonat
C03. Camí de Cal Fité		X	Formigó
C04. Camí de Planés		X	Primer tram asfaltat, resta grava

1 Segons el Pla INFOCAT:

Camins primaris: camins que tenen una amplada mínima de 5 m i que permeten el pas creuat de vehicles de tipus bomba rural pesada (BRP).ÍNI

Camins secundaris: camins i pistes forestals entre 3 i 5 m d'amplada amb sobre-amples disposats cada 100-150 m que permeten el pas creuat de vehicles de tipus bomba rural pesada (BRP).

Camins terciaris: camins i pistes forestals que no permeten el pas creuat de camions tipus BRP i que tampoc no disposen de sobre-amples cada 100–150 metres.

NOM CAMÍ	PRIMARI1 (>5 m)	SECUNDARI (entre 3 i 5 m)	ASFALTAT (SI / NO)
C05. Camí de Cal Miquel		X	Grava
C06. Camí de la Casabella		X	Tram fins a Casabella asfaltat, resta grava
C07. Camí de la Vilella		X	Sí
C08. Camí Ca l'Andal		X	Grava
C09. Camí Cal Voluntari		X	Grava

TRANSPORT	CONTACTE	CARACTERÍSTIQUES
Autobús La Coma - Berga	ALSA 910 207 007 902 42 22 42	Autobús de línia que uneix la Coma i Berga amb dos viatges al dia els dies feiners
Autobús La Coma – Sant Llorenç de Morunys - Solsona	ALSA 910 207 007 902 42 22 42	Autobús de línia que uneix la Coma i Solsona amb dos viatges al dia els dies feiners

1.2.5 SERVEIS BÀSICS

LÍNIA DE GASIFICACIÓ	COMPANYIA	CARACTERÍSTIQUES DEL TRANSPORT
<i>El municipi de La Coma i la Pedra no disposa de xarxa de distribució de gas</i>		

LÍNIA ELÈCTRICA	TENSIÓ	COMPANYIA	AFFECTA LA MASSA FORESTAL? (S/N)
<i>El municipi de la Coma i La Pedra no disposa de línies elèctriques d'alta tensió</i>			
Línia que creua pel mig del terme municipal d'est a oest provenint de Gòsol i dona servei al la urbanització del Port del Comte	Mitja tensió	ENDESA	S
Línia que creua de sud a nord tota la Vall del Cardener i dona servei a La Pedra, La Coma i part nord i est del municipi. D'aquesta línia surten dos	Mitja tensió	Elèctrica de Guixers	S

LÍNIA ELÈCTRICA	TENSIÓ	COMPANYIA	AFECTA LA MASSA FORESTAL? (S/N)
més, una de nord-est a sud-oest i l'altre de sud-oest a nord-est			

SUBESTACIONS	TIPUS	COMPANYIA	COORDENADES UTM		CARACTERÍSTIQUES
			X	Y	
SE1	Transformador	Elèctrica de Guixers	383.944	4.669.218	Zona Mossoll (La Pedra)
SE2	Transformador	Elèctrica de Guixers	383.730	4.670.181	Ctra. de Tuixent (La Coma)
SE3	Transformador	Elèctrica de Guixers	383.579	4.670.235	Cal Perot (La Coma)
SE4	Transformador	Elèctrica de Guixers	382.836	4.671.370	Ctra de Tuixent (La Coma)
SE5	Transformador	Endesa	381.196	4.671.249	C/ Bosc de la Serra (Port del Comte)
SE6	Transformador	Endesa	381.285	4.670.635	C/ Roc d'en Carbassa (Port del Comte)
SE7	Transformador	Endesa	381.648	4.670.682	C/ del Mestratge
SE8	Transformador	Endesa	381.111	4.670.126	Edifici Sucre (Port del Comte)
SE9	Transformador	Endesa	381.434	4.670.192	Av. Port del Comte (Port del Comte)
SE10	Transformador	Endesa	381.703	4.670.222	C/ Fornet (Port del Comte)
SE11	Transformador	Endesa	381.206	4.669.976	Hotel Port (Port del Comte)
SE12	Transformador	Endesa	381.425	4.669.697	Refugi Bages (Port del Comte)
SE13	Transformador	Endesa	381.401	4.669.933	Ctra. de les pistes. Entrada estació esquí (Port del Comte)
SE14	Transformador	Endesa	381.456	4.669.408	Bassa aigua. Estació esquí (Port del Comte)

SUBESTACIONS	TIPUS	COMPANYIA	COORDENADES UTM		CARACTERÍSTIQUES
			X	Y	
SE15	Transformador	Endesa	381.632	4.669.636	Ctra. de les pistes (Port del Comte)
SE16	Transformador	Endesa	382.015	4.669.584	C/ llebre (Port del Comte)
SE17	Transformador	Endesa	382.054	4.669.452	C/ de la Gineta (Port del Comte)
SE18	Transformador	Endesa	382.013	4.669.050	C/ Josep Esquiús (Port del Comte)
SE19	Transformador	Endesa	380.677	4.670.397	Pujada camp de Golf (Port del Comte)
SE20	Transformador	Endesa	380.667	4.670.411	Pujada camp de Golf (Port del Comte)

HELIPORT O HELIZONA	COORDENADES UTM	
	X	Y
Heliport del Port del Comte	381.415,3	4.669.468,0

TORRE DE TELECOMUNICACIONS	COMPANYIA	COORDENADES UTM		CARACTERÍSTIQUES
		X	Y	
TLC01	VODAFONE ORANGE	381.459,4	4.669.404,4	Estació telefonia mòbil Polígon 1 parcel·la 5
TLC02	ORANGE	381.450,2	4.669.561,7	Estació telefonia mòbil Polígon 1 parcel·la 4
TLC03	MOVISTAR	381.430,8	4.669.695,0	Estació telefonia mòbil Refugi Bages

COMPANYIA AIGUA POTABLES	DADES DE CONTACTE
Ajuntament de la Coma i la Pedra	973492378

1.2.6 CLIMATOLOGIA

VALORS NORMALS MITJOS DE PRECIPITACIONS DARRERS ANYS												
MES	GEN	FEB	MARÇ	ABR	MAIG	JUNY	JUL	AGO	SET	OCT	NOV	DES
L/M ²	-3,7	0,3	-0,4	-0,7	2,7	10,2	13,2	12,4	8,7	6,0	-2,5	0,6

*Dades extretes del Servei Meteorològic de Catalunya per a l'any 2019 a l'estació de Port del Comte.

VALORS NORMALS MITJOS DE TEMPERATURES DARRERS ANYS												
MES	GEN	FEB	MARÇ	ABR	MAIG	JUNY	JUL	AGO	SET	OCT	NOV	DES
T ^o C	57,9	26,9	14,3	189,1	93,1	62,2	88,9	96,0	95,9	194,6	220,1	245,1

*Dades extretes del Servei Meteorològic de Catalunya per a l'any 2019 a l'estació de Port del Comte.

VALORS DOMINANTS	
VENTS DOMINANTS	
MESOS CÀLIDS	Juliol i Agost
MESOS FREDS	Gener, Febrer, Març, Abril, Novembre i Desembre
MESOS PLUJOSOS	Abril, Octubre, Novembre i Desembre
MESOS SECS	Febrer i Març

*Dades extretes del Servei Meteorològic de Catalunya per a l'any 2019 a l'estació de Port del Comte.

	LOCALITZACIÓ	CARACTERÍSTIQUES	ENLLAÇ WEB
ESTACIÓ 1	El Port del Comte	03/10/2002 2.316m	https://www.meteo.cat/observacions/xema/dades?codi=Z8

1.2.7 OROGRAFIA I HIDROLOGIA

DESCRIPCIÓ		
ALTITUD MÀXIMA	2.386 m	
ALTITUD MÀXIMA AMB POBLACIÓ / INFRAESTRUCTURES	1.811 m	
ALTITUD MÍNIMA	850 m	
ALTITUD MÍNIMA AMB POBLACIÓ / INFRAESTRUCTURES	890 m	
ALTITUD DEL NUCLI URBÀ	993 m	
RIUS	El Cardener	Neix a les fonts del Cardener, dins el municipi de La Pedra i al Coma i surt d'aquest pel límit sud passant al terme de Guixers. Finalment desemboca al Llobregat a Castellgalí (Bages).
	El Mossoll	Neix a la zona de les Valls de la Pedra i desemboca al Cardener per l'esquerra.
RIERES	Ribereta de Cal Raimon	Es el resultat de la unió de diverses rases a la zona de Riudeforn. Desemboca al Cardener.
	Ribereta del Pujol	Neix a la zona de la Portella i desemboca al Cardener per l'esquerra.
	Rierol de Pratformiu	Neix a la Serra de Pratformiu i acaba desembocant a l'embassament de la Llosa de Cavall.
	Riuet de la Pedra	Neix al Serrat del jou i desemboca al Cardener per l'esquerra.
TORRENTS PRINCIPALS	Rasa de Carbassers	Neix al vesant Nord del Tossal de l'Estivella i desemboca a la Rasa del Coll de Port.
	Rasa de la Teuleria	Neix al vesant Nord del Tossal de l'Estivella i desemboca a la Rasa del Coll de Port.

DESCRIPCIÓ		
	Rasa de Coma Furosa	Neix al vessant sud del Tossal de l'Estivella i desemboca a la Rasa de Coll de Port.
	Rasa de Coll de Port	Neix al Coll de Port i desemboca a la Ribereta de Cal Raimon.
	Canal de l'Embut	Neix al vessant sud del Tossal de l'Estivella i desemboca al Clot de Coma d'Adrell.
	Rasa de la Bòfia	Neix al vessant nord del Serrat de la Bòfia i desemboca al Clot de Coma d'Adrell.
	Rasa del Sucre	Neix al vessant Nord de la Serra de Querol i desemboca al Clot de Coma d'Adrell.
	Torrent de la Borda	Neix al vessant Sud el Cap del Verd i desemboca a la Ribereta del Pujol.
	Canal Fonda	Neix al vessant Sud el Cap del Verd i desemboca a la Ribereta del Pujol.
	Ribera de Cal Canonge	Neix al vessant Sud del Cap d'Urdet i desemboca al Mossoll.
	Torrent de les Llagunes	Neix al vessant oest del Cap de Plans i desemboca al Mossoll.

1.3 ORGANITZACIÓ MUNICIPAL DE PROTECCIÓ CIVIL

1.3.1 ESTRUCTURA, FUNCIONS I RESPONSABILITATS

L'organització municipal de protecció civil és el conjunt de persones encarregades de dur a terme la protecció civil del municipi, amb l'objectiu de fer front a les emergències que puguin sorgir dins del municipi per tal de salvar vides, protegir béns i el medi ambient.

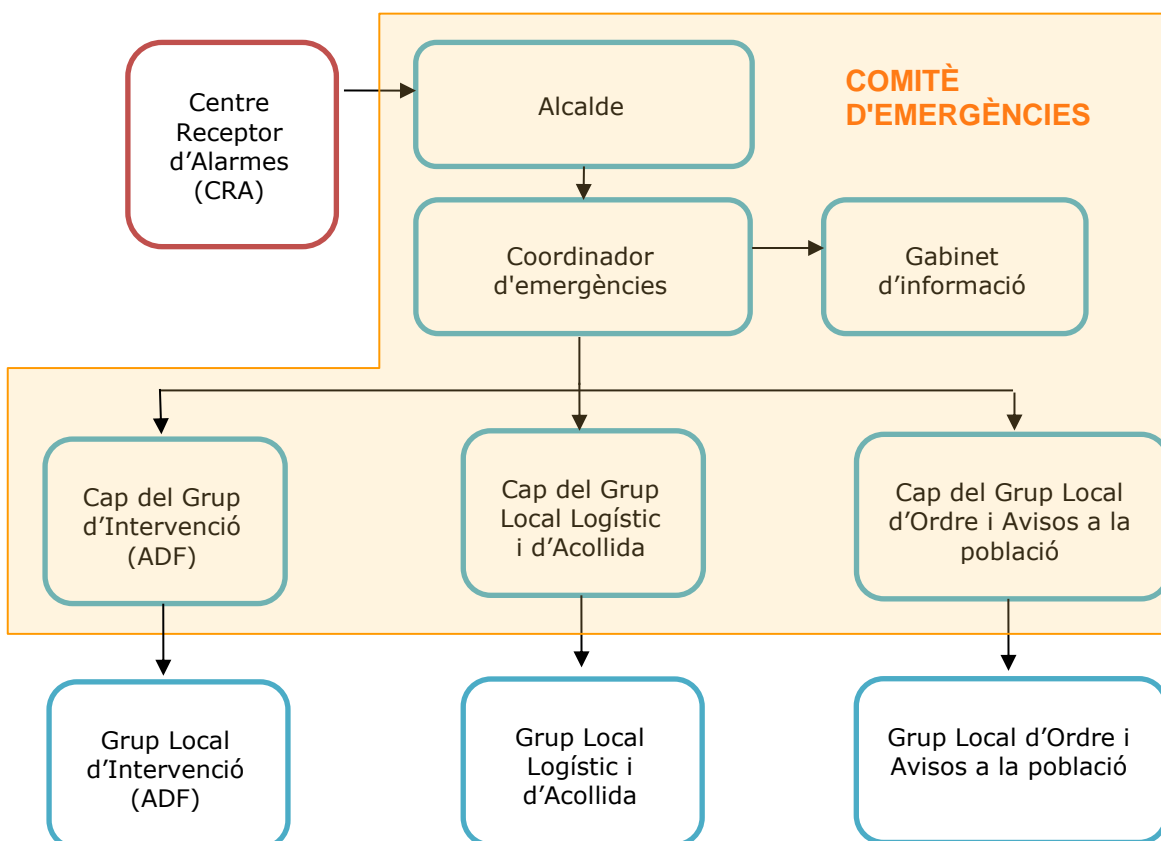
L'estructura de l'organització municipal de protecció civil té com a punt més elevat de responsabilitat a l'alcalde, que és l'autoritat de protecció civil d'àmbit municipal i, com a base de l'organització, es troben les diferents comissions i comitès encarregats de dur a terme les accions per tal d'aplicar correctament el Pla de Protecció Civil Municipal.

En aquest apartat es tracta doncs, de donar a conèixer les diferents figures dins de l'organització municipal de protecció civil tot explicant les seves funcions i responsabilitats.

Comissió municipal de protecció civil:

No es constitueix degut a la capacitat tècnica i organitzativa del municipi.

L'organigrama municipal en emergències segueix el següent patró:



En resum, s'ha de realitzar una explicació de les funcions i responsabilitats del municipi i de les figures següents:

Centre Receptor d'Alarmes (CRA)

És el centre on es reben i des d'on es notifiquen els avisos d'emergència. En aquest cas la figura recau sobre:

- **Oficina d'Atenció Ciutadana** en horari laboral.
- **Alcalde** com a responsable de l'emergència, mitjançant el seu telèfon mòbil, operatiu 24h i els 365 dies a l'any.

Comitè d'emergències:

- Alcalde
- Consell Assessor
- Gabinet d'informació municipal

Aquests òrgans es defineixen de la manera següent:

Alcalde (Director del Pla)

L'alcalde del municipi és l'autoritat de protecció civil d'àmbit municipal, i per tant el director del Pla municipal de protecció civil o responsable municipal de l'emergència. Pot delegar les funcions de direcció del Pla al/a la tinent/a d'alcalde (o a altres regidors/es, si en manquen).

L'alcalde és el responsable màxim de l'elaboració, la implantació i l'execució del Pla de protecció civil municipal.

Funcions:

- Analitzar i valorar la situació.
- Informar-ne al director del Pla Especial de la Generalitat per mitjà del CECAT i coordinar-se amb el director del Pla Especial de la Generalitat.
- Declarar la pre-alerta, l'activació i la desactivació del Pla de protecció civil municipal. Informar-ne al director del Pla Especial de la Generalitat per mitjà del CECAT.
- Convocar el Comitè Municipal d'Emergències.
- Constituir i exercir la direcció del CECOPAL.
- Informar i coordinar-se amb el director del Pla Especial de la Generalitat.
- Analitzar i valorar la situació.
- Si fos el cas, donar l'ordre de preparar i prendre totes les mesures preventives necessàries, previstes a nivell municipal, per minimitzar els danys previsibles.
- Donar l'ordre de divulgar els consells d'autoprotecció davant del risc.

- Avaluar i determinar els elements vulnerables, i posar-ho en coneixement del director del Pla Especial de la Generalitat. Si és convenient, haurà de propiciar l'activació dels diversos PAU que ho requereixin.
- Decidir en tot moment, amb el Comitè Municipal d'Emergències, les actuacions més adients per fer front a l'emergència dins del seu marge de responsabilitat i aplicar les mesures de protecció a la població (avisos, acollida i suport), als béns i al medi ambient.
- Assegurar l'execució de la part de les funcions que el municipi assumeixi i vetllar per la correcta execució d'aquestes funcions.
- Ordenar la incorporació als grups d'actuació del Pla Especial de la Generalitat dels mitjans i recursos municipals disponibles per garantir la protecció i la seguretat de la població.
- Decretar, si s'escau, mobilitzacions i expropiació temporal.
- Assegurar el manteniment i l'operativitat del Pla de protecció civil municipal.
- D'altres, en funció del risc.

Consell Assessor

El Consell Assessor té per funcions:

- Assessorar el director del pla, l'alcalde.
- Analitzar i valorar la situació, aportant-hi tota la informació i trametent les instruccions de l'alcalde als seus respectius col·laboradors.
- Altres funcions específiques per a cada risc concret.

El Consell Assessor es compon de:

- El / La cap del Grup Local d'Ordre i Avisos a la Població
- El / La cap del Grup Local Logístic i d'Acollida
- El / La cap del Grup Local Específic pel Risc corresponent en cada cas
- El / La coordinador municipal de l'emergència
- Altres en funció del risc a criteri del director del Pla, en general tots els regidors i/o tècnics implicats en la resolució de l'emergència

Grup Local d'Ordre i Avisos a la Població

Les funcions d'Ordre i Avisos són:

- Avisar a la població afectada que estigui en les zones de risc de l'emergència i especialment als elements vulnerables.
- Transmetre la informació de les mesures a adoptar per part de la població.

Les funcions d'ordre són:

- Coordinar i executar les tasques d'allunyament, evacuació o confinament de la població i dels elements vulnerables.
- Garantir la seguretat ciutadana a la zona de risc.
- Controlar els accessos a la zona de risc.
- Realitzar la vigilància viària a la zona d'emergència, efectuant el control del trànsit d'accés dels components dels grups d'emergència.
- Guiar els actuants cap al Centre de Comandament Avançat (CCA) i a l'Àrea sanitària.

Grup Local d'Intervenció (només en el cas d'incendis forestals)

Les seves funcions són:

- Assessorar tècnicament als diferents cossos d'emergència sobre l'actuació en front de l'emergència.
- Donar recolzament a les tasques necessàries per a prevenir i controlar les emergències.
- Donar recolzament a les tasques de rescat i salvament de persones i béns.
- Informar el coordinador del CCA i atendre les seves instruccions.

Aquest grup només es constituirà en el cas de risc d'incendi forestal."

Grup Local Sanitari

Degut a la seva capacitat organitzativa i tècnica, el municipi de La Coma i la Pedra no disposa de Grup Local Sanitari.

Grup Local Logístic i d'Acollida

- Proporcionar i gestionar els serveis bàsics municipals.
- Preparar els centres d'acollida i gestionar-los per tal que es pugui acollir a la població.
- Donar allotjament, proveïment d'aliments, control i serveis socials a les persones afectades.
- Subministrar tots els materials o combustibles que es necessitin.
- Rebre el voluntariat ocasional.

- Específiques per al risc de nevades i allaus:
- Coordinar les tasques de neteja de la xarxa viària establint prioritats d'actuació per tal de minimitzar les situacions de risc i que els Grups d'Actuació puguin complir les seves missions.
- Preveure el material necessari per minimitzar les conseqüències de l'emergència (fundents, maquinària, material lleuger i pesant de treball i transport...).
- Donar suport tècnic al personal dels vehicles desviats als aparcaments.
- Donar suport al grup sanitari en el transport de persones que necessiten atenció sanitària (per exemple: persones que han d'anar a l'hospital a fer diàlisi).

Coordinador municipal de l'emergència

És la figura que fa de vincle entre l'alcalde i els diferents grups d'emergència, essent el màxim responsable del Consell Assessor. És el responsable de comunicar amb els diferents grups d'emergència municipal i de controlar que tot es fa segons el previst, a més de suplir a l'alcalde en cas que fos necessari, amb una disponibilitat de 24 hores al dia.

Les seves funcions són:

- Coordinar l'emergència.
- Comunicar amb tots els grups d'emergència municipal.
- Rebre comunicacions del CRA.
- Assessorar l'alcalde.
- Controlar la situació i evolució de l'emergència i supervisar les accions dels diferents grups d'emergència.

Representant municipal al CECAT

És el responsable de traslladar-se al CECAT, en cas que aquest ho requereixi, per tal de donar informació a Protecció Civil, d'una forma directa i conjunta, de tot el que pugui ser necessari per a la resolució de l'emergència.

Gabinet d'Informació Municipal

El Gabinet d'Informació Municipal és l'òrgan responsable de donar la informació en el moment de l'emergència.

Les seves funcions són:

- Aplegar informació sobre l'emergència
- Transmetre (o difondre) la informació generada dins el Comitè d'Emergències a la població en general i a les persones directament o indirectament afectades

ORGANITZACIÓ MUNICIPAL DE PROTECCIÓ CIVIL		
CÀRREC OPERATIU	CÀRREC HABITUAL	NÚMERO DE FITXA D'ACTUACIÓ
Centre Receptor d'Alarmes	Responsable horari laboral: Oficina d'Atenció Ciutadana Responsable 24h: Alcalde	1
Responsable emergència municipal	Responsable: Alcalde Substitut: 1er tinent d'alcalde (regidories de medi rural, ADF, DARP i ensenyament)	2
Coordinador municipal de l'emergència	Responsable: Alcalde Substitut: 1er tinent d'alcalde (regidories de medi rural, ADF, DARP i ensenyament)	3
Representant municipal al CECAT	Responsable: Es decidirà al moment de l'emergència	4
Cap del Gabinet d'informació	Responsable: Alcalde Substitut: Segona tinent d'Alcalde (regidoria d'hisenda)	5
Cap del Grup local d'intervenció (només incendis forestals)	Responsable: President de l'ADF i bomber voluntari Substitut: 1er tinent d'alcalde (regidories de medi rural, ADF, DARP i ensenyament)	6
Cap del Grup local sanitari	<i>No es constitueix</i>	-
Cap del Grup local logístic i d'acollida	Responsable: 1er tinent d'alcalde (regidories de medi rural, ADF, DARP i ensenyament) Substitut: Regidor Noves Tecnologia i Empresa	7
Cap del Grup local d'Ordre i Avisos a la població	Responsable: Regidor Obres i Serveis, Protecció Civil i medi ambient Substitut: Regidora Salut, Benestar Social i Família	8

1.3.2 CENTRES DE COORDINACIÓ

» Centres de recepció d'alarmes (CRA)

CRA	
Lloc	Ajuntament de La Coma i la Pedra Oficina d'Atenció Ciutadana (horari laboral) Alcalde (24h)
Adreça	Plaça de l'Ajuntament, 1, 25284, La Coma i la Pedra
Telèfon	Oficina d'Atenció Ciutadana (horari laboral) 973 492 378 Alcalde (24h) <i>Confidencial</i>
Correu electrònic	ajuntament@comapedra.cat
Altres comunicacions (RESCAT)	Web municipal: https://www.comapedra.cat/ Facebook: @comapedra Twitter: @AjComaiPedra Xarxa RESCAT: <i>Confidencial</i> Grup de WhatsApp veïns amb registre previ: <i>Confidencial</i>
Protocols, fitxes d'actuació, etc.	Document 6: Directori telefònic Document 7: Cartografia

El CRA és un centre que ha d'estar operatiu 24 hores al dia, 365 dies a l'any. En cas que no sigui possible, aquestes funcions seran dutes a terme per l'alcalde o persona en qui delegui.

Funcions

- Notificar qualsevol alarma al 112 i al CECAT.
- Rebre la notificació de l'alarma i trametre-la.
- Valorar, segons el protocols establerts, la importància de l'alarma.
- Posar en marxa el avisos d'activació del Pla de protecció civil municipal.
- Informar-se, en els primers moments, de la marxa de l'emergència.
- Establir contacte amb el coordinador municipal de l'emergència o l'alcalde.

Centres de Coordinació Operativa Local (CECOPAL)

CECOPAL	
Lloc	Ajuntament de La Coma i la Pedra Sala de plens
Adreça	Plaça de l'Ajuntament, 1, 25284, La Coma i la Pedra
Telèfon	973 492 378
Correu electrònic	ajuntament@comapedra.cat
Recursos	Dependències diverses Ordinadors Mitjans de comunicació fixes Personal de l'ajuntament
Altres comunicacions	Web municipal: https://www.comapedra.cat/ Facebook: @comapedra Twitter: @AjComaiPedra Grup de WhatsApp veïns amb registre previ

Funcions

- És el centre de coordinació municipal, que realitza les accions determinades pel director del Pla. Des d'aquí es dirigeix i es coordinen les actuacions dels diversos serveis relacionats amb el Pla.
- Mantenir contacte directe i continu amb el Centre de Coordinació Operativa de Catalunya CECAT.
- Notificar als grups operatius i al CECAT l'activació i la desactivació del Pla de protecció civil municipal.
- Facilitar, si s'escau, la informació a la població del municipi, amb els mitjans oportuns, segons les circumstàncies del risc i l'evolució de la situació de l'emergència.
- Mobilitzar i assegurar la transmissió de la informació i les ordres als grups operatius municipals decidides per la direcció del Pla, així com activar els mitjans i recursos municipals necessaris.
- Canalitzar l'ordre de l'autoritat de protecció civil municipal de prestació de serveis personals i la requisita, la intervenció o l'ocupació temporal i transitòria dels béns necessaris per afrontar les situacions d'emergència.
- Donar suport als mitjans d'emergències, de seguretat i als serveis especialitzats aliens que intervinguin en el municipi sota l'estructura del Pla activat.

1.4 PROGRAMA I PROCEDIMENT D'IMPLANTACIÓ, SIMULACRES, MANTENIMENT, REVISIÓ I ACTUALITZACIÓ

1.4.1 PROGRAMA DE LA IMPLANTACIÓ DEL PLA

A continuació es realitza una proposta d'implantació del Pla. Recordar que l'Alcalde serà el responsable de que aquesta implantació es porti a terme.

IMPLANTACIÓ DEL PLA			
DATA	TIPUS	RISC/OS	ADREÇAT A
Periòdic anual: 1r trimestre	Reunió de coordinació i simulacre de despatx: Repàs del manual d'actuació	Tots els riscos	Organigrama municipal d'emergència
Periòdic anual: 2n trimestre	Sessió periòdica el segon trimestre de cada any. Sessions obertes a la població. Enviament massiu d'informació.	INFOCAT i INUNCAT	Població en àrees vulnerables
Periòdic anual: 3r trimestre	Sessió periòdica el tercer trimestre de cada any. Sessions obertes a la població. Enviament massiu d'informació.	VENTCAT i SISMICAT	Població en àrees vulnerables
Periòdic anual: 4t trimestre	Sessió periòdica el quart trimestre de cada any.	NEUCAT i ALLAUCAT	Població en àrees vulnerables

Es plantegen quatre sessions de formació i informació anuals. Per una banda, durant el primer trimestre de l'any es realitzaran les sessions formatives als membres de l'organigrama municipal d'emergència per tal de valorar totes les situacions d'emergència esdevingudes durant l'any natural i per tal de detectar millores en els protocols d'actuació. Posteriorment, i al llarg de l'any, es realitzaran les sessions informatives a la població segons els riscos d'afectació.

El municipi haurà de fer un recull de totes les actuacions que realitzi a nivell d'implantació, aquest recull s'haurà de presentar en la propera revisió del pla detallades en el certificat d'implantació i haurà de descriure:

- Actuacions en l'entorn de la sensibilització a la població
- Xerrades
- Simulacres realitzats

1.4.2 MANTENIMENT DEL PLA

Es proposa una sèrie d'actuacions per al manteniment de la vigència del present pla.

- Durant el 1r trimestre de cada any (2022, 2023, 2024, 2025) es realitzarà una actualització de les dades de contacte de tots els elements vulnerables.
- Durant el 1r trimestre de cada any (2022, 2023, 2024, 2025) es reunirà l'organigrama municipal d'emergències i en cas necessari, es revisarà i es notificarà a protecció civil.
- En cas d'emergència, es realitzarà una avaluació de l'actuació de cada un dels membres de l'organigrama per tal de detectar deficiències en les fitxes d'actuació.

MANTENIMENT DEL PLA	
Data d'homologació:	
Data d'homologació de l'última revisió:	
Data de l'última actualització:	
Data de la propera revisió:	

1.4.3 PROGRAMA D'EXERCICIS I SIMULACRES

El programa d'implantació té diversos objectius, entre ells, la realització i avaluació de simulacres que validin el correcte funcionament del Pla de Protecció Civil Municipal.

Així mateix, és necessari programar els simulacres al llarg del temps amb l'objectiu de validar el correcte funcionament del pla durant la seva vigència i fins a la seva revisió i/o actualització.

Realitzar els simulacres així com informar-ne als òrgans de les administracions competents és obligació de la persona responsable de la implantació del Pla com a responsable de protecció civil municipal.

Els simulacres han de permetre verificar i comprovar:

- L'eficàcia de l'organització de resposta davant d'una emergència.
- La capacitat del personal adscrit a l'organització de resposta.
- L'entrenament del personal de l'ajuntament per fer front davant situacions d'emergència contemplades en el present pla.
- La suficiència, idoneïtat i disponibilitat dels recursos assignats.
- L'adequació dels procediments d'actuació.

- La validació del correcte funcionament del procediment de comunicació d'emergències.

La realització de simulacres té per objecte l'activació total o parcial de les accions contingudes en el document 4 de procediments operatius per risc.

De la mateixa manera, i tenint en Comte que la DGPC de la Generalitat de Catalunya convoca els corresponents simulacres dels plans especials, quan un d'aquests simulacres afecti al municipi es podrà substituir pel simulacre anual programat.

Els exercicis a fer amb periodicitat mínima anual són:

PROGRAMA D'EXERCICIS I SIMULACRES			
EXERCICI N°:	Periòdic anual		
DATA	2n Trimestre	HORA	12:00h
ESCENARI			
A part dels simulacres que es puguin dur a terme al terme municipal de La Coma i la Pedra cal realitzar amb caràcter anual una trucada al CECAT mitjançant ambdós terminals de la Xarxa RESCAT que disposa el municipi.			
L'objectiu és validar tant les comunicacions externes com les comunicacions externes CECAT mitjançant la xarxa RESCAT i el telèfon 112. Es proposa realitzar-lo anualment el darrer trimestre.			

A continuació es mostra una taula resum amb les dades que s'enviaran al DGPC en base als exercicis i simulacres que es programin amb caràcter anual.

PROGRAMA D'EXERCICIS I SIMULACRES			
EXERCICI N°:			
DATA		HORA	
ESCENARI			
ZONA INVOLUCRADA			
CARACTERÍSTIQUES			
VERIFICACIÓ I COMUNICACIÓ D'EXERCICI A ORGANISME OFICIAL COMPETENT:			
AVALUACIÓ			

1.5 BASES PER AL PLA DE RECUPERACIÓ PREVIST A L'ARTICLE 31 DE LA LLEI 4/1997

1. Recopilació de les fonts d'informació dels danys produïts:

- Tècnics municipals
- Brigada d'obres
- Mossos d'Esquadra, la Guàrdia Civil
- Bombers
- Servei d'enllumenat, de clavegueram... del municipi
- Companyies de l'aigua, d'electricitat i de telèfons
- Serveis de transports
- Carreteres
- Indústries, comerços... del municipi
- Particulars
- Serveis sanitaris
- Altres que el municipi consideri oportú

2. Recopilació de les dades dels danys que s'han produït:

- Localització dels danys: cal indicar el lloc concret (fins i tot amb cartografia).
- Descripció de:
 - Els elements afectats (cal indicar el tipus d'element i una descripció).
 - Els tipus dels danys que s'han produït.
 - Causes que han produït els danys.

3. Valoració econòmica dels danys (despeses que s'han generat durant l'emergència i cost per recuperar la normalitat).

És responsabilitat de l'Ajuntament l'adopció immediata de les mesures següents:

- Notificació a les companyies de gas, d'electricitat, de telèfons, de llum, carreteres, mitjans de transport de les avaries, talls de subministrament, dels danys que s'han produït.
- Acollida de la població.
- Proveïment de recursos a la població.

- Desenrunament i neteja.
- Recerca de mitjans i recursos.
- Control d'aqüífers.

Proposta de reconstrucció o reparació dels danys:

- Descripció de les obres, reparacions... a realitzar per recuperar o reparar els danys (la proposta es pot realitzar per evitar la repetició dels danys).
- Valoració econòmica (cost per recuperar la normalitat).
- Designació de responsables.
- Definició de terminis.

Cal saber si la zona s'ha declarat o no zona d'actuació especial (o catastròfica). En aquest cas les ajudes vindran de l'Estat, el qual aprova un Reial decret llei (primer l'aprova el Consell de Ministres i posteriorment el validen les Corts), per establir de forma concreta i per a cada catàstrofe totes les mesures, actuacions i procediments a seguir. S'hi estableixen, també, les previsions de finançament mitjançant el crèdit extraordinari.

Al marge de les subvencions que dona l'Estat, pot haver-hi ajudes de les comunitats autònomes, la Unió Europea, les diputacions... En aquest cas, cal tenir en Comte que aquestes ajudes són incompatibles amb les que pugui donar l'Estat.

Cal destacar que queden excloses les ajudes de les diferents administracions als danys produïts en béns assegurats, ja que existeix el Consorci de Compensació d'Assegurances, entitat autònoma de caràcter públic que actua com a reasseguradora de les companyies privades en cas que es produeixin catàstrofes.

2 DOCUMENT 2. ANÀLISI DEL RISC

2.1 RISC TERRITORIAL

Els riscos territorials són aquells riscos o emergències no especials, que poden afectar a la vegada un volum considerable de persones o que poden tenir una repercussió important. Aquests riscos queden contemplats en el Pla de Protecció Civil de Catalunya (PROCICAT).

Per l'avaluació del risc, s'utilitza el mètode general d'avaluació de riscos del Instituto Nacional de Seguridad e Higiene en el Trabajo (INSHT). El procés d'avaluació de riscos segons aquest mètode, es compon de les etapes següents:

Anàlisi del risc, mitjançant la qual s'identifica el perill i s'estima el risc, avaluant conjuntament la probabilitat i les conseqüències que es materialitzi el perill. L'anàlisi del risc proporciona l'ordre de magnitud del risc.

		CONSEQÜÈNCIES		
		LLEUGERAMENT NOCIU (LN)	NOCIU(N)	EXTREMADAMENT NOCIU (EN)
PROBABILITAT	BAIXA (B)	Risc Trivial (T)	Risc Tolerable (TO)	Risc Moderat (MO)
	MITJA (M)	Risc Tolerable (TO)	Risc Moderat (MO)	Risc Important (I)
	ALTA (A)	Risc Moderat (MO)	Risc Important (I)	Risc Intolerable (IN)

- Probabilitat baixa: Quan l'emergència es dona en rares ocasions (menys d'una vegada cada 100 anys).
- Probabilitat mitjana: Quan l'emergència es dona algunes vegades (entre una vegada a l'any i cada 100 anys).
- Probabilitat alta: Quan l'emergència es dona sempre o quasi sempre (més d'un cop a l'any).
- Poc nociu: L'emergència no suposa danys al municipi afectat. Només es causen problemes operatius.
- Nociu: L'emergència produeix danys a la zona on s'ha produït l'accident. Pot suposar la interrupció de l'operativitat normal d'aquella zona del municipi. Lesions lleus a les persones.
- Molt nociu: L'emergència produeix la destrucció total de la zona on s'ha produït l'incident. Suposa la interrupció del procés i l'afectació a instal·lacions del voltant. Morts.

Valoració del risc, amb el valor del risc obtingut amb la seva anàlisi, i comparant-lo amb el valor de risc tolerable, s'emet un judici sobre la tolerabilitat del risc en qüestió. Si de l'avaluació del risc es dedueix que el risc no és tolerable, s'ha de controlar aquest risc mitjançant l'aplicació de les mesures preventives o correctores adients.

Risc	Acció i temporització
Risc trivial T	No es requereix cap acció específica.
Risc tolerable TO	No es necessita millorar l'acció preventiva, però es poden considerar solucions més rendibles o millores que no suposin una càrrega econòmica important. Es requereixen comprovacions periòdiques per assegurar-se que es manté l'eficàcia de les mesures de control.
Risc moderat MO	S'han de fer esforços per reduir el risc determinat les inversions precises. Les mesures per a reduir el risc s'han d'implantar en un període determinat. Quan el risc moderat està associat amb conseqüències molt nocives, es precisa una acció posterior per establir amb més precisió la probabilitat de dany com a base per determinar la necessitat de millora de les mesures de control.
Risc important I	No s'ha de realitzar l'activitat fins que s'hagi reduït el risc. Pot ser necessari dedicar recursos considerables per controlar el risc.
Risc intolerable IN	No s'ha de realitzar l'activitat fins que s'hagi reduït el risc. Si no és possible reduir el risc, inclús amb recursos il.limitats, s'ha de prohibir l'activitat.

RISC TERRITORIAL		
	DESCRIPCIÓ DEL RISC SEGONS PROCICAT	OBLIGAT/ RECOMANAT
Emergències per malalties transmissibles emergents:	<p>Una emergència associada a malaltia transmissible emergent amb potencial alt risc pot produir-se en un sol episodi però normalment retorna en forma de diverses onades, cadascuna amb característiques particulars pel què fa a l'afectació i a la mortalitat però possiblement més severes que la primera.</p> <p>Davant d'una determinada malaltia, caldrà valorar en cada cas, com a mínim, els paràmetres següents: taxa d'atac, taxa de malaltia clínica dels afectats, taxa de letalitat, taxa de mortalitat i percentatge de casos esperats a la setmana pic. En base a això, caldrà definir en cada cas els grups de risc, la població de més transmissibilitat i el grau de vulnerabilitat dels llocs de pública concurrència i com aquest poden actuar com escenaris que afavoreixen la propagació de l'agent causant.</p>	<p>Es tracta d'un fet poc freqüent però amb conseqüències molt nocives, ja que part de la població pot veure's afectada en un curt termini i pot arribar a ser mortal. Així, es considera un risc Moderat.</p>
Emergències per onades de calor i fred	<p>Risc quan se supera el percentil 98 de la temperatura màxima diària del període d'estiu, què en el cas del municipi de La Coma i la Pedra es situa al valor de 32,9 °C.</p> <p>Les afectacions a la salut de la població variaran en funció de si es tracta d'un pic puntual de calor o bé l'episodi té una durada de 3 o més dies.</p> <p>Caldrà prestar especial atenció als elements amb població especialment vulnerables com llars d'infants, residències d'avis, residències per persones amb diversitat funcional, etc.</p> <p>El risc associat a les emergències per onades de fred té lloc quan es supera el percentil 2 de la temperatura mínima diària del període d'hivern. En el cas de La Coma i la Pedra, aquest valor es correspon als -9,2 °C.</p>	<p>Aquest risc es tindrà en Comte pels col·lectius vulnerables que es podrien veure afectats dins del municipi (gent gran o malalta que viu sola, persones amb malalties cròniques i població infantil. Considerant que la probabilitat d'aquest esdeveniment és mitjà i que les conseqüències són de tipus nociu, es considera un risc Moderat.</p>
Emergències per tall de	<p>Es preveu que es puguin produir situacions d'emergència per risc pel tall</p>	<p>Es tracta d'un risc amb una probabilitat mitjana i de</p>

RISC TERRITORIAL		
	DESCRIPCIÓ DEL RISC SEGONS PROCICAT	OBLIGAT/ RECOMANAT
subministraments bàsics	de subministraments bàsics (aigua, i electricitat) durant situacions temporals de treball d'obres al llarg del terme municipal; o bé com conseqüència d'un efecte dominó davant d'una situació de caràcter més greu (incendi forestal). En ambdós casos, aquestes situacions poden comportar una possible afectació a la xarxa de subministrament, i en conseqüència, al funcionament de serveis industrials i habitatges del terme municipal.	caràcter com poc nociu. Per tant, es considerat com un risc Tolerable .
Emergències per actes de pública concurrència	Es preveu que es poden produir emergències per aglomeració de persones en actes de públic concurrència.	És un fet molt poc freqüent de manera que la probabilitat és baixa. Si es generés les conseqüències serien importants i per tant, es considera un risc Moderat .

2.1.1 PERILL PER EMERGÈNCIES ASSOCIADES A MALALTIES TRANSMISSIBLES EMERGENTS

Sector de perill	Característiques del perill
Tot el municipi	<p>En cas d'emergència associada a malalties transmissibles emergents amb potencial risc, el perill és present al nucli urbà, essent els llocs de pública concurrència que poden afavorir la propagació de l'agent causal. Són especialment vulnerables les persones d'avançada edat o amb malalties cròniques, la població infantil, les dones embarassades i pacients amb multimorbiditats.</p> <p>Davant d'una elevada taxa d'afectació del patogen, és previsible un absentisme laboral per malaltia, aïllament, contenció o per tenir cura de familiars malalts, causat per una afectació real a la població i possiblement incrementat per un cert pànic col·lectiu. Tot això farà disminuir la productivitat de les empreses, i caldrà assegurar els serveis imprescindibles per al funcionament de la societat per tal de minimitzar els efectes de l'emergència i per a evitar la paralització de la societat.</p>

2.1.2 PERILL PER ONADES DE CALOR I FRED

Sector de perill	Característiques del perill
Tot el municipi	El perill variarà en funció de la durada dels episodis d'altres/baixes temperatures (superiors a 32,9 °C o inferiors a -9,2 °C), podent afectar en major o menor grau l'activitat de la població i la salut dels sectors de població més vulnerables (persones d'avançada edat o amb malalties cròniques, població infantil, esportistes i treballadors que realitzen la seva activitat en ambients calorosos).

2.1.2 PERILL PER TALL DE SUBMINISTRAMENTS BÀSICS

Sector de perill	Característiques del perill
Tot el municipi	El tall de subministraments bàsics, ja sigui per averies en la xarxa de subministrament o per un efecte dominó davant situacions de caràcter més greu, pot afectar al funcionament de la xarxa de subministrament d'aigua o electricitat del municipi de La Coma i la Pedra. En conseqüència, les possibles afectacions repercutirien també sobre habitatges i establiments de diversa tipologia del terme municipal.

2.1.3 PERILL PER ACTES EN ZONES PÚBLICA CONCURRENCIA

Sector de perill	Característiques del perill
Nucli urbà	Compren diferents actes públics i esdeveniments multitudinaris de periodicitat anual i setmanal amb una assistència superior a les 150 persones. Aquests esdeveniments són realitzats als carrers del nucli urbà.

2.2 RISCOS ESPECIALS

A partir de l'anàlisi de riscos realitzat d'acord al mapa de Protecció Civil de Catalunya, al present document només s'esmentaran aquells riscos que afecten en major o menor mesura al terme municipal. Els riscos no esmentats, no afectaran al municipi i per tant, no seran analitzats.

RISCOS ESPECIALS		
	Descripció i Avaluació del risc al municipi segons Pla Especial Generalitat	OBLIGAT/ RECOMANAT
Risc d'incendi forestal (INFOCAT):	El municipi de La Coma i la Pedra disposa de 6.066 ha. totals, de les quals aproximadament un 83,05% correspon a massa de tipus forestal. No obstant, d'acord amb el Pla INFOCAT i el Mapa de Protecció Civil de Catalunya, el nivell de perill del municipi és moderat, i presenta una vulnerabilitat mitjana.	Recomanat
Risc d'inundacions (INUNCAT):	D'acord amb la cartografia de l'ACA, el municipi de La Coma i la Pedra disposa de zones potencialment inundables. Tot i això, el municipi no resta afectat per períodes de retorn de 10, 100 ni 500 anys. Es preveu una situació meteorològica de perill (SMP) de nivell 1 quan se superin: els 20 mm/30 min o els 100 mm/24h. Es preveu una SMP de nivell 2 quan se superin: els 40 mm/30 min o els 200 mm/24h. D'altra banda, no existeix risc d'inundació per mal funcionament o trencament de presa en un termini inferior a 2 hores.	Obligat
Risc nevades per (NEUCAT):	El municipi de La Coma i la Pedra es troba entre els 2.386 m i els 850 m. El nucli urbà es troba a 993 m. Tenint en compte que el nucli urbà es troba per sobre dels 400 metres d'altura, i que l'estimació dels valors màxims anuals de precipitació diària en forma de neu es situen per sobre dels 10cm i 30 cm (llindars de situació meteorològica SMP de nivell 1 i 2 respectivament), d'acord amb els criteris establerts en el pla NEUCAT, el municipi resta obligat a la redacció del pla municipal per episodis de nevades.	Obligat
Risc per Allaus (ALLAUCAT):	Les allaus suposen un risc per a la població, atès que l'allau podria provocar víctimes, ferits, destrucció d'habitatges i infraestructures, talls de vies de comunicacions, talls de subministrament d'algun dels serveis bàsics, pèrdua de massa forestal o aïllament de nuclis habitats, entre d'altres conseqüències.	Obligat

RISCOS ESPECIALS		
	Descripció i Avaluació del risc al municipi segons Pla Especial Generalitat	OBLIGAT/ RECOMANAT
	El municipi de La Coma i la Pedra resta obligat a l'elaboració del Pla d'actuació municipal per allaus per disposar de parts del municipi que es troben en zones de perill per allaus. Aquestes zones es troben localitzades al nord-est, nord-oest i sud-oest del terme municipal.	
Risc per sismes (SISMICAT):	Segons l'escala d'intensitat macrosísmica MSK (intensitat màxima percebuda per a un període de retorn de 500 anys) el municipi de La Coma i la Pedra pot patir un sisme de nivell VII. En aquest cas, es supera el llindar de d'intensitat i per tant, es obligatori l'elaboració del pla d'actuació municipal per risc de sismes.	Obligat
Risc de ventades (VENTCAT)	El Municipi de La Pedra i la Coma està obligat a la redacció del PAM per vent per sobrepassar el llindar de ratxa de 20m/s més de 10 dies l'any.	Obligat

2.2.1 PERILL D'INCENDI FORESTAL. INFOCAT

D'acord amb el Pla INFOCAT el municipi de La Coma i la Pedra resta recomanat a disposar d'un Pla d'actuació municipal per risc d'incendi forestal atenent al criteri de perill. El Pla determina un nivell de perill moderat i una vulnerabilitat mitjana per al municipi.

L'estudi de l'Inventari Ecològic i Forestal de la Regió Forestal IV, de la que forma part La Coma i la Pedra, recull la següent distribució del sòl:

Bosc		Matollars	Prats	Altres	Improductiu		Conreus	Total (ha)
Dens	Clar				Natural	Artificial		
58,82	1,37	9,58	13,29	0	6,20	2,49	8,26	6.066

Dades Inventari Ecològic i Forestal de la Regió Forestal IV, 1993. Els valors es donen en percentatge respecte a la superfície total del municipi (última columna).

Segons les dades anteriors, aproximadament un 83,05 % de la superfície del municipi és de caràcter forestal (5.038 Ha.). Aquesta es troba distribuïda al llarg de pràcticament tot el municipi. La presència de massa forestal és abundant però a banda i banda de la vall principal que creua el municipi de La Coma i la Pedra de Nord a Sud (la Vall del Cardener). Es considera més boscosa la zona oriental del municipi ja que la zona occidental acaba ascendint a una major altitud a la Serra de Port del Comte i la vegetació arbòria desapareix a mesura que augmenta la cota. A més a més, la presència de les Pistes d'Esquí del Port del Comte també contribueixen a la reducció de la biomassa forestal en aquesta zona.

Pel que fa als nuclis de població, aquests es troben a una distància inferior als 50 metres de superfície forestal i per tant, presenten una elevada afectació per risc d'incendis forestals. Així mateix, cal destacar la presència de nombroses d'edificacions aïllades al llarg del municipi rodejades de massa forestal i per tant, han de ser considerats com a elements vulnerables per aquest risc.

2.2.1.1 Anàlisi històrica

A continuació es mostren el nombre total i tipus de vegetació afectada pels incendis forestals durant els anys 2011-2020 al municipi:

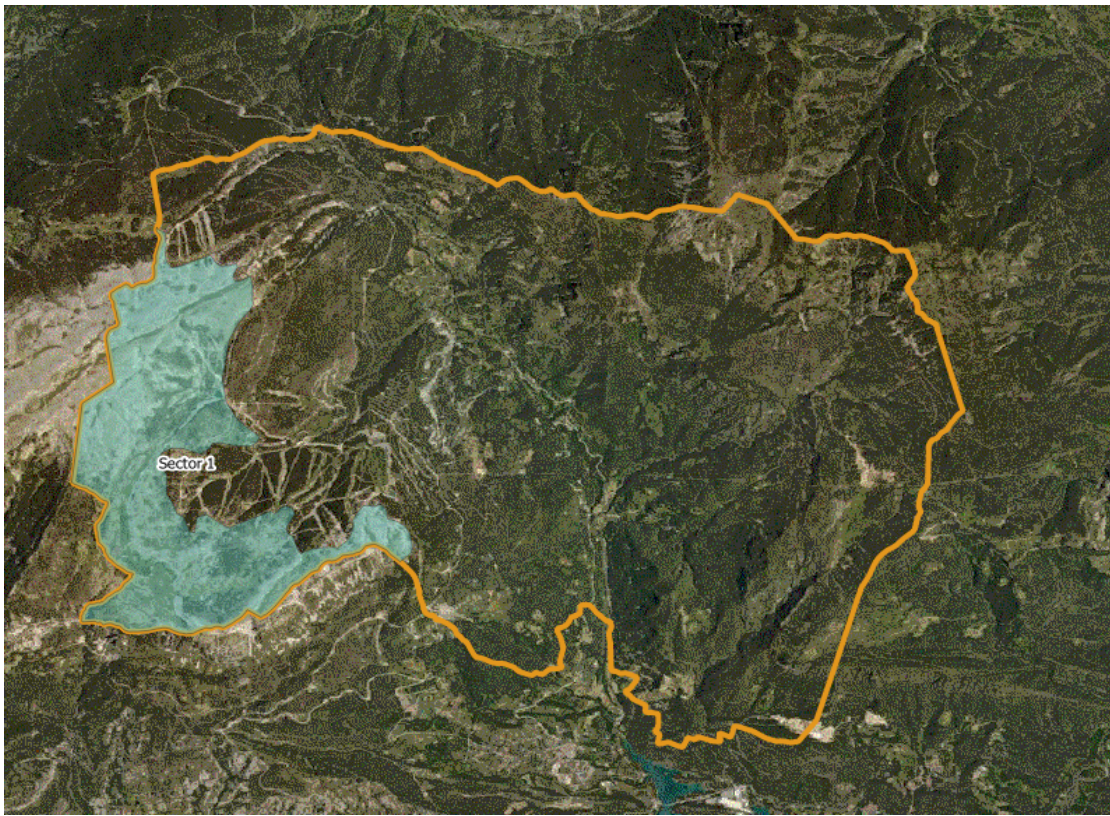
Data	Ha. Arbrades	Ha. No arbrades	Ha. Forestal	Ha. No forestal
09.02.2012	1,80	0,00	1,80	0,00
13.02.2012	0,90	0,00	0,90	0,00
22.05.2020	0,27	0,00	0,27	0,00
27.03.2021	0,00	0,04	0,04	0,00
TOTAL	2,97	0,04	3,01	0,00

Font: dades del Departament d'Acció Climàtica, Alimentació i Agenda Rural.


2.2.1.2 Sectors d'incendi forestal

Pel que respecta als sectors d'incendi, al municipi s'han identificat un total de 3 sectors diferenciats per les seves característiques de cobertura i vegetació.

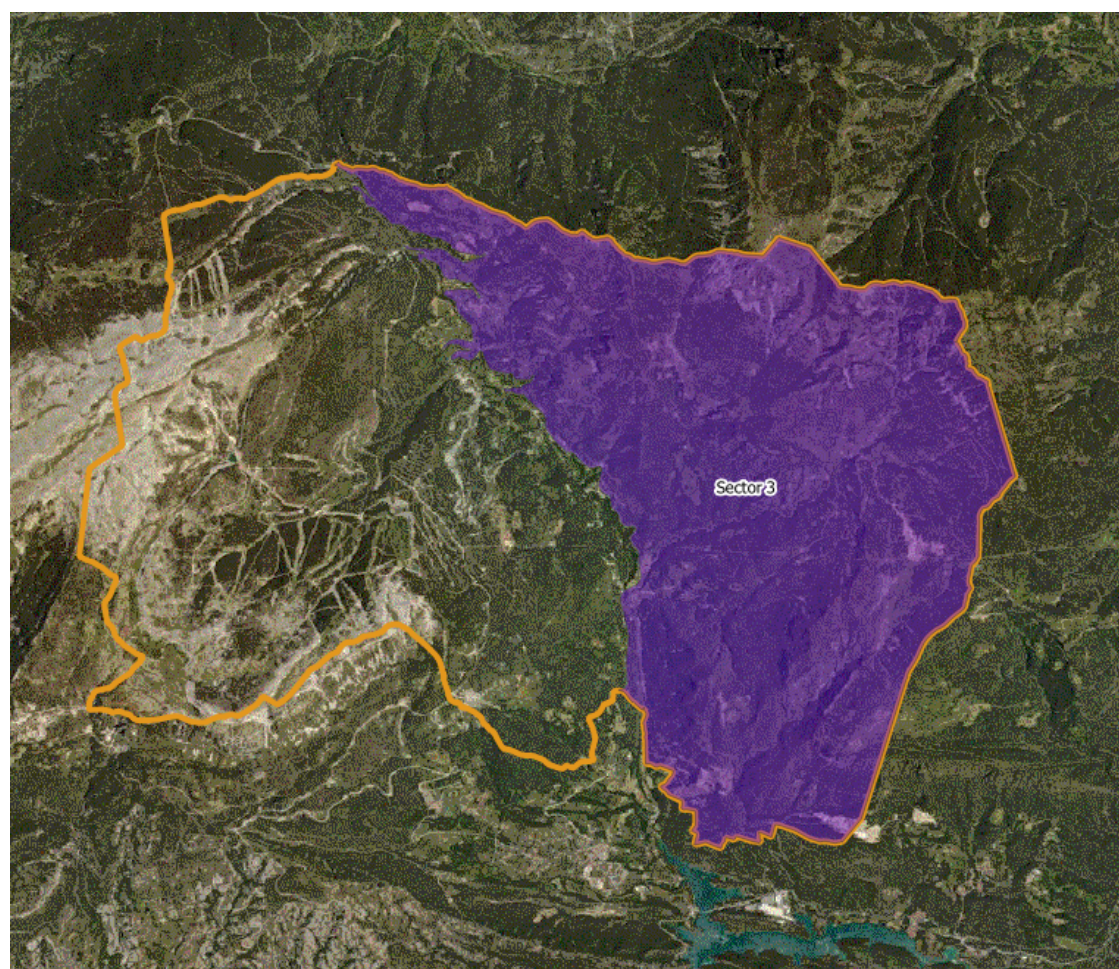
Sector perill d'incendis	Codi mapa	Característiques	Superfície
Sector 1:	IIF01	Sector d'elevada actitud que s'estén per l'oest del terme municipal, limitant a l'est amb el Club de Golf i l'estació d'esquí de Port del Comte. Degut a que el sector es troba per sobre dels 2.000 m d'altitud, es tracta d'una zona amb una vegetació pràcticament nul·la, limitada a les àrees limítrofes de la zona est del sector, on predominen petites masses boscoses de tipologia aciculifòlia.	866,7 Ha.

Sector perill d'incendis	Codi mapa	Característiques	Superfície
 <p>The image shows an aerial view of a mountainous landscape. A large, irregularly shaped area is highlighted in light blue and outlined with a thick orange border. This area is labeled 'Sector 1' in the center. The surrounding terrain is rugged with green vegetation and rocky outcrops. A river or stream is visible in the lower right portion of the image.</p>			

Sector perill d'incendis	Codi mapa	Característiques	Superfície
Sector 2	IIFF02	<p>Sector urbano-forestal emplaçat al marge esquerre de la carretera C-462. Limita a l'est amb la xarxa viària i a l'oest amb el sector anterior.</p> <p>Les zones urbanes corresponen principalment al nucli urbà de la Coma i el nucli de població del Port del Comte. Pel que fa a la resta de superfície, destaca la presència de masses de boscos aciculifolis que envolten el Club de Golf i l'estació d'esquí del municipi.</p>	2.164,3 Ha.



Sector perill d'incendis	Codi mapa	Característiques	Superfície
Sector 3	IIFF03	<p>Sector principalment boscós que s'estén per l'est del terme municipal, limitant a l'oest amb la carretera C-462. Dins d'aquest sector es troba una zona urbana corresponent al nucli de població de la Pedra.</p> <p>El sector està dominat clarament per boscos de tipologia aciculifòlia, alternats amb algunes masses boscoses de tipologia caducifòlia ubicades a la zona del voltant de la Ribereta del Pujol.</p>	3.035 Ha.



2.2.1.3 Xarxa de camins

Es considera xarxa bàsica de camins per a incendis forestals aquella que permet moure's pel territori amb tota fiabilitat durant tot l'any i que permet el pas creuat de camions d'extinció del tipus BRP (Bomba Rural Pesada).

Com s'ha esmentat a l'apartat 0, el llistat de vials d'ús públic no urbans és el següent:

Codi	Nom camí
C01	Camí dels Hiverns
C02	Camí de les Valls de la Pedra
C03	Camí de Cal Fité
C04	Camí de Planés
C05	Camí de Cal Miquel
C06	Camí de la Casabella
C07	Camí de la Vilella
C08	Camí Ca l'Andal
C09	Camí Cal Voluntari

2.2.1.4 Tallafocs

El municipi de la Coma i la Pedra no disposa d'àrees tallafocs específiques dins del seu territori.

2.2.1.5 Punts de vigilància

El municipi de La Coma i la Pedra no disposa de punts de vigilància.

2.2.1.6 Punts d'aigua municipals

A la taula següent s'indica el llistat d'hidrants ubicats al terme municipal, juntament amb la seva localització.

Codi	Ubicació	Coordenades UTM	
		X	Y
H01	Pl. de l'Ajuntament	383.674,0	4.670.156,7
H02	Final c/ Major (Zona Cal Bepu)	383.440,1	4.670.311,9
H03	Zona cal Sant- els clotassos	383.191,4	4.670.810,7
H04	Zona cal Sant- els clotassos	383.143,9	4.670.834,9
H05	Carretera de Tuixent	382.990,2	4.670.967,9

D'altra banda, el llistat de de dipòsits de la xarxa de distribució d'aigua és el següent:

Codi	Ubicació	Capacitat (m ³)	Coordenades UTM	
			X	Y
D01	La part	130	382.822	4.670.769
D02	Piscina	50	383.650	4.670.592
D03	Cap de la Riba	500	383.888	4.670.308

2.2.2 PERILL D'INUNDACIONS. INUNCAT

Segons el Pla INUNCAT, el municipi de La Pedra i la Coma presenta un nivell de risc per inundacions Alt i resta obligat a l'elaboració del Pla d'actuació municipal per aquest risc.

D'acord amb el mapa de Protecció Civil de Catalunya, el municipi disposa de zones potencialment inundables pel curs fluvial de la Ribereta de cal Ramon. Aquesta riera discorre per la zona central del municipi, al nord del nucli urbà de la Coma. Algunes edificacions aïllades es poden veure afectades així com superfície agro-forestal.

D'altra banda es detecta una altra zona potencialment inundable a la Riera de Mossoll, a la seva desembocadura al Cardener. Aquesta zona es troba també al centre del municipi, a l'oest del nucli de població de la Pedra i també amb possibles afectacions a algunes edificacions aïllades així com superfície agro-forestal.

2.2.2.1 Anàlisi històrica

No s'han detectat inundacions importants recentment al municipi de La Coma i la Pedra. Tot i això, aquest municipi ha patit inundacions destacables anys enrere com la inundació de 1984 que va provocar un esllavissament. Es va veure afectada una àrea d'unes 7 hectàrees ocupades principalment per boscos i prats però afectant habitatges aïllats del municipi de la Coma i la Pedra.

2.2.2.2 Zones inundables

Riu /Riera/Barranc	Codi mapa	Sector o zona potencialment inundables	Superfície
Ribereta de Cal Ramon	INUN01	Zona potencialment inundable situada al centre del terme municipal.	10,79 Ha.
Riera de Mossoll	INUN02	Zona potencialment inundable situada al centre del terme municipal.	4,41 Ha.

2.2.2.3 Infraestructures associades destacables (punts conflictius)

Codi	Nom	Coordenades UTM	
		X	Y
PC1	Pontó sobre la Ribereta de Cal Ramon	382922	4671003
PC2	Pontó sobre la Ribereta de Cal Ramon	382.808	4.671.158
PC3	Pontó sobre la Ribereta de Cal Ramon	382.722	4.671.252
PC4	Pont sobre la Ribereta de Cal Ramon	382.472	4.671.383
PC5	Pont d'Arcalís	383.029	4.670.795
PC6	Pont sobre el Torrent del Ramossell	384.044	4.669.074
PC7	Pont de la Pedra	383.910	4.669.034

2.2.2.4 Punts d'actuació prioritària

Segons el mapa de Protecció Civil, es detecten els següents punts d'actuació prioritària al municipi de La Coma i la Pedra.

Punt	Codi mapa	Descripció del punt d'actuació prioritària	Coordenades UTM	
			X	Y
Fonts del Cardener	PAP01	Possibles afectacions a les Fonts del Cardener. Classificat com zona agro-forestal- Hortes.	382.805	4.671.219

2.2.2.5 Cons de dejecció

El municipi de La Pedra i la Coma presenta els següents cons de dejecció.

Con de dejecció	Codi mapa	Descripció del con de dejecció
Con de dejecció 1	CE01	Con de dejecció actiu Ribera de Cal Canonge, al nord-oest del nucli de població de la Pedra.

2.2.3 PERILL DE NEVADES. NEUCAT

Segons el Pla NEUCAT el municipi de La Coma i la Pedra està obligat a disposar d'un Pla d'actuació municipal per risc de nevades atenent al criteri d'altitud.

El municipi de La Coma i la Pedra es troba entre els 2.386 m i els 850 m d'altitud. Pel que respecta al nucli urbà, aquest es troba a 993 m. Segons aquestes altituds, el llindar de situació meteorològica de perill (SMP) de nivell 1 correspon a l'acumulació de neu per sobre dels 10 cm de gruix en 24h; i el llindar de SMP de nivell 2 correspon a l'acumulació de neu per sobre dels 30 cm en 24h.

En cas de nevada i per a assegurar la mobilitat viària al municipi, el mapa de Protecció Civil determina que serà la carretera C-462 la via sobre la qual es prioritzaran les actuacions de recuperació de la normalitat (retirada de la neu i similars). Cal destacar que aquesta via no depèn de l'ajuntament, sinó del titular de les mateixes (en aquest cas la Generalitat de Catalunya). No obstant, aquesta carretera es troba directament connectada a les vies municipals.

Les tasques de neteja per part de l'ajuntament només seran executades al llarg de les carrers principals del nuclis de població, així com en aquells camins que siguin prioritaris o de vital importància en cas de possible atrapament de persones en edificacions aïllades.

2.2.3.1 Anàlisi històrica

No se han registrat nevades importants que hagin afectat al terme municipal de la Coma i la Pedra.

2.2.3.2 Punts d'emmagatzematge de fundents

Al municipi de La Coma i la Pedra els punts d'emmagatzematge de fundents es troben a:

Localització	Coordenades UTM	
	X	Y
Sant Llorenç de Morunys. Camí de la creueta	383.429	4.665.672
Port del Comte	381.203	4.670.123

2.2.3.3 Punts de subministraments de fundents a la població

L'ajuntament de La Pedra i la Coma posa fundents a disposició de la població als següents punts del municipi:

Localització	Coordenades UTM	
	X	Y
Camí de les Valls de la Pedra	386.016	4.669.518
Piscina municipal	383.657	4.670.530
C/ Major (punt per determinar a partir de l'hivern de 2021)	383.540	4.670.233
Urbanització la Part (punt per determinar a partir de l'hivern de 2021)	382.927	4.670.856

2.2.3.4 Empreses subministradores de fundents

Companyia	Localització – Telèfon
Diputació de Lleida	973 249 200

2.2.3.5 Llocs de vigilància del nivell de la neu i de control de la temperatura

El municipi de La Coma i la Pedra disposa dels següents punts de vigilància del nivell de la neu i de control de la temperatura.

2.2.3.6 Ubicació de les estacions meteorològiques dins del municipi

El municipi de La Coma i la Pedra no disposa de cap estació meteorològica dins del seu territori.

2.2.3.7 Zones d'aparcament

El Pla Neucat no estableix cap zona d'aparcament especial a l'altura del terme municipal de La Coma i la Pedra. Però, el municipi disposa de les següents zones d'aparcament:

Aparcament	Localització	Coordenades UTM	
		X	Y
AP01	Aparcaments de l'Estació d'Esquí de Port del Comte	381.227,5	4.670.066,5
AP02	Aparcament de les piscines municipals al nucli urbà de la Coma	383.640,2	4.670.536,2

Aparcament	Localització	Coordenades UTM	
		X	Y
AP03	Aparcament al centre del nucli urbà de la Coma	383.624,0	4.670.280,7
AP04	Petit aparcament al centre del nucli de població de la Pedra	384.674,8	4.668.988,3
AP05	Petit aparcament al centre del nucli de població de la Pedra	384.633,6	4.669.026,7
AP06	Aparcament zona Club de Golf Port del Comte	380.725,1	4.670.282,5
AP07	Aparcament Estivella	379.466,1	4.670.438,0
AP08	Aparcament Sucre	380.354,6	4.669.972,5
AP09	Aparcament Pista accés Sucre i Estivella	380.784,6	4.669.907,5
AP10	Aparcament de la Font de la Puda	384.117,1	4.668.327,2
AP11	Aparcament Pont sobre Ribereta de Cal Ramon	382.943,6	4.671.029,2
AP12	Aparcament del Coll de Port	380.475,3	4.674.111,7

2.2.3.8 Zones de col·locació de cadenes

El municipi de la Coma i la Pedra no disposa de zones de col·locació de cadenes.

2.2.3.9 Punts conflictius

Codi	Nom	Coordenades UTM	
		X	Y
PC1	Camí de Cal Fité	383.204	4.671.232
PC2	Camí de les Valls de la Pedra	386.145	4.669.603
PC3	Sector III de la urbanització Port del Comte	381.457	4.670.686
PC4	Part alta del C/ Cadí	381.923	4.669.446

2.2.3.10 Maquinària per treure la neu i/o desenrutar

L'ajuntament de la Coma i la Pedra disposa d'un unimoc per treure la neu. Així mateix, es disposa d'un servei contractat per treure la neu amb l'empresa CAOPSA, SL.

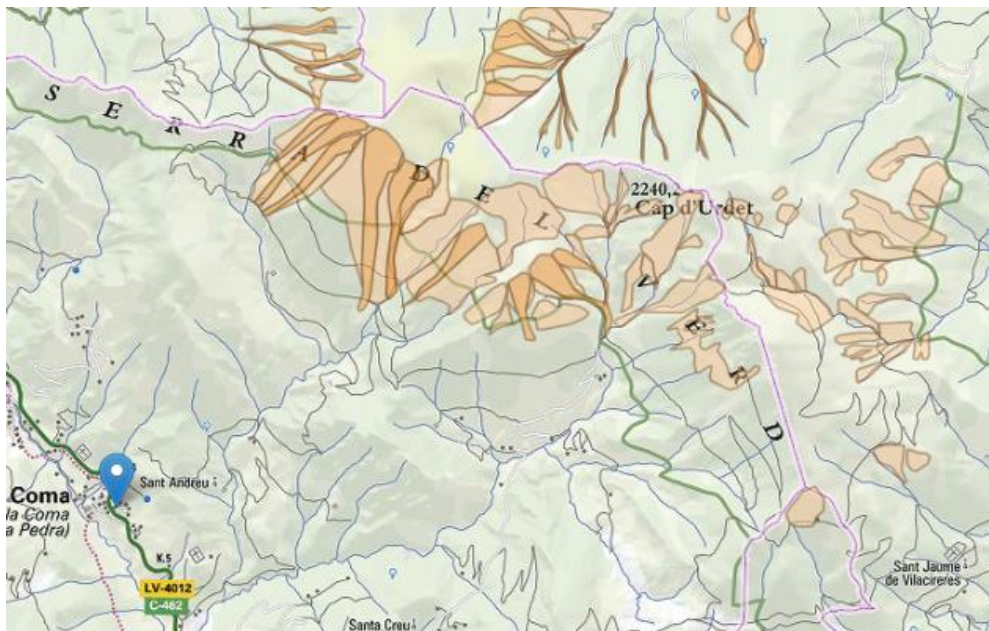
2.2.4 PERILL PER ALLAUS. ALLAUCAT

Les allaus suposen un risc per a la població, atès que l'allau podria provocar víctimes, ferits, destrucció d'habitatges i infraestructures, talls de vies de comunicacions, talls de subministrament d'algun dels serveis bàsics, pèrdua de massa forestal o aïllament de nuclis habitats, entre d'altres conseqüències. Els factors que l'anàlisi de risc del Pla considera més importants a l'hora de determinar quins són els municipis que haurien de disposar d'una planificació municipal per al risc d'allaus són:

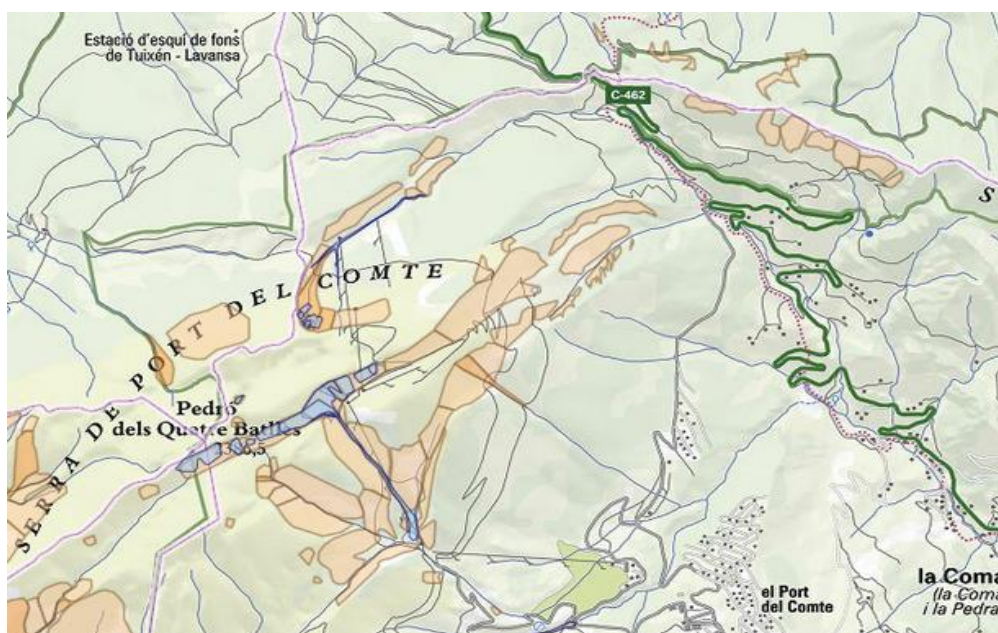
- La vulnerabilitat dels nuclis urbans, urbanitzacions i habitatges aïllats
- L'afectació sobre la mobilitat (afectació a carreteres i/o tren-cremallera)
- La consideració com a turístic o no del municipi afectat pel risc d'allaus.

Segons aquestes premisses, el municipi té OBLIGAT la redacció del Pla d'Actuació Municipal per risc per allaus principalment associats a la Serra del Verd, la Serra de Port del Comte i la Serra del Querol. A les taules següents es detallen els diferents sectors de perill esmentats.

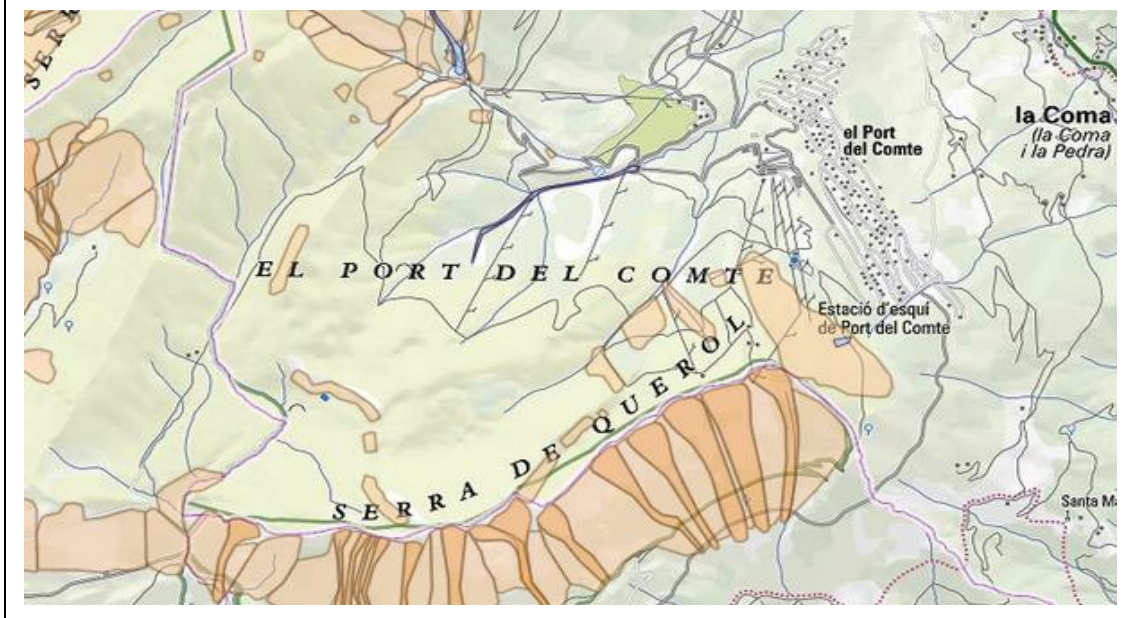
Sector de perill	Característiques
Serra del Verd	Sector localitzat al nord-est del terme municipal. El sector alterna zones de circulació preferent (taronja fosc) i de difícil individualització (taronja clar).



Sector de perill	Característiques
Serra de Port del Comte	Sector localitzat al nord-oest del terme municipal. El sector alterna zones de circulació preferent i de difícil individualització. És important destacar també la presència d'allaus observades en aquest sector (en blau).



Sector de perill	Característiques
Serra de Querol	Sector localitzat al sud-oest del terme municipal. El sector alterna zones de circulació preferent i de difícil individualització. És important destacar també la presència d'allaus observades en aquest sector.



2.2.4.1 Llocs de vigilància del mantell nival per allaus

No es disposa de llocs de vigilància específica del mantell nival per allaus al municipi de la Coma i la Pedra.

2.2.4.2 Punts de tall

En funció del perill d'allaus i del mapa de zones d'allaus, es preveu el tancament de les zones d'accés a les pistes d'esquí del Port del Comte.

2.2.4.3 Defenses anti-allaus permanents al municipi (dics, rastrells, barreres rígides i/o flexibles, viseres...)

L'ajuntament de la Coma i la Pedra no disposa de defenses anti-allaus permanents.

2.2.4.4 Edificacions o infraestructures adaptades al perill d'allaus

L'ajuntament de la Coma i la Pedra no disposa d'edificacions o infraestructures adaptades al perill d'allaus.

2.2.4.5 Equipaments i material específic per a la recerca de persones afectades per allaus

L'ajuntament de la Coma i la Pedra no disposa d'equipaments i material específic per a la recerca de persones afectades per allaus.

2.2.5 PERILL SÍSMIC. SISMICAT

Segons el Pla SISMICAT el municipi de La Coma i la Pedra està obligat a disposar d'un Pla d'actuació municipal per sismes.

<p>Intensitat màxima esperada període retorn 500 anys</p>	<p>Intensitat de VII. El municipi de La Coma i la Pedra supera el llindar de referència d'intensitat i de dany. Per tant, està obligat a redactar el pla d'actuació municipal. Es prestarà especial atenció als edificis de més de 5 plantes i edificacions amb certa antiguitat com el cas de:</p> <ul style="list-style-type: none"> - Torre de la Vila. - Església de Sant Andreu del Pujol del Racó. - Església de Sant Cristòfol de Pasqüets. - Església de Sant Lleïr de Casavella. - Església de Sant Quirze i Santa Julita. - Església de Sant Serni de la Pedra. - Església de Santa Magdalena de Tragines. - Edifici Donadó, ctra. del Sucre, 1 (5 plantes) - Edifici Isard, ctra. del Sucre, 3 (5 plantes) - Edifici la Genciana, pujada del camp de golf, 1 (5 plantes). - Edifici Slalom, ctra. de les pistes, 7 (7 plantes) <p>Així mateix, cal prestar atenció a altres elements vulnerables, com torres de telecomunicació, que puguin afectar a les comunicacions en cas d'una emergència.</p>
--	--

Segons l'escala d'intensitat macrosísmica MSK (intensitat màxima percebuda per a un període de retorn de 500 anys) el municipi de La Coma i la Pedra pot patir un sisme de nivell VII amb les sensacions següents:

Grau VII

- La majoria de les persones s'esporugueixen i corren cap al carrer. Moltes tenen dificultat per mantenir-se dempeus. Les vibracions són percebudes per persones que condueixen automòbils.

- Sonen les campanes grans. En alguns casos, es produeixen esllavissades en carreteres que passen per vessants amb pendents acusats; es produeixen danys en juntes de canalitzacions i apareixen fissures en murs de pedra.
- S'aprecia onatge a les llacunes i l'aigua s'enterboleix per remoguda del fang. Canvia el nivell de l'aigua dels pous i el cabal de les deus. En alguns casos, tornen a rajar deus que estaven seques i s'assequen d'altres que rajaven. En certs casos es produeixen esllavissades en talussos de sorra o de grava.
- Moltes construccions del tipus A sofreixen danys greus (classe 3) i algunes inclús destrucció (classe 4). Moltes construccions del tipus B sofreixen danys moderats (classe 2). Moltes1 construccions del tipus C experimenten danys lleugers (classe 1).

Segons el SISMCAT el dany a la població del municipi en cas de patir un sisme d'acció considerada seria el següent:

Nombre d'habitants per edifici	Nombre de persones que quedarien temporal o definitivament sense llar	Total de ferits lleus
0,8	10	0

Dades extretes de l'annex 6.2 del Pla SISMICAT (Vulnerabilitat Sísmica: Avaluació aproximada dels danys a la població).

2.2.5.1 Anàlisi històrica

Pel que respecta a antecedents d'emergències relacionades amb sismes al municipi, a continuació es llisten els sismes a La Coma i la Pedra des de l'any 1.900 fins a l'actualitat, segons el registre de l'ICGC, no hi ha hagut terratrèmols al municipi de la Coma i la Pedra. Així doncs, en cap ocasió s'ha superat la categoria VII, dins la qual queda classificat el municipi.

2.2.6 PERILL PER VENTADES: VENTCAT

Segons el Pla VENTCAT el municipi de La Pedra i la Coma, es supera el llindar de ratxes de vent superiors a 20m/s 88 dies a l'any i per tant, resta obligat a disposar d'un Pla d'actuació Municipal per risc de ventades.

El llindar a la comarca del **Solsonès**, de situació meteorològica de perill (SMP) de nivell 1 correspon a una ratxa màxima de vent de **25 m/s (90 km/h)**; i el llindar de SMP de nivell 2 correspon a una ratxa màxima de vent de **35 m/s (126 km/h)**.

Element de perill	Sector de perill
Caiguda d'objectes a diferents nivells (arbres, cablejat, fanals, roques, elements decoratius, voladissos, etc.)	<p>Especialment i en el cas de La Coma i la Pedra, es consideren totes aquelles zones amb població a l'aire lliure</p> <ul style="list-style-type: none"> - Nuclis de població - Piscina municipal

Element de perill	Sector de perill
	<ul style="list-style-type: none">- Escola La Coma- Estació d'esquí (telefèrics)- Cementiris

2.2.6.1 Anàlisi històrica

El municipi no ha patit ventades importants prèvies dins del seu territori.

3 DOCUMENT 3. VULNERABILITAT MUNICIPAL

3.1 ÀREES O SECTORS D'AFECTACIÓ

3.1.1 RISC TERRITORIAL

3.1.1.1 Sector afectació per emergències associades a malalties transmissibles emergents

Sector de perill	Ubicació	Zona d'afectació
Sector únic	Tot el terme municipal	Nuclis de població, equipaments municipals, centres educatius, zona esportiva i pistes d'esquí.

3.1.1.2 Sector afectació per emergències per onades de calor i fred

Sector de perill	Ubicació	Zona d'afectació
Sector únic	Tot el terme municipal	Nuclis de població, zona esportiva i pistes d'esquí.

3.1.1.3 Sector afectació per tall de subministraments bàsics

Sector de perill	Ubicació	Zona d'afectació
Sector únic	Tot el terme municipal	Nuclis de població, equipaments municipals, zona esportiva, pistes d'esquí, habitatges aïllats i explotacions ramaderes.

3.1.1.4 Sector afectació per emergències per actes en zones de pública concurrència

Sector de perill	Ubicació	Zona afectació
Nucli urbà	Diferents localitzacions dins del nucli	Piscina municipal Fonts del cardener
Nucli de la Pedra	Plaça del nucli de població	Plaça de l'església de la Pedra
Estació d'Esquí de Port del Comte	Estació d'Esquí de Port del Comte	Àrees d'accés a les pistes

Actes en zona de perill:

Acte de perill	Ubicació	Aforament aproximat (persones)	Data
Festa Major la Coma	Carpa situada a la piscina municipal (X-383657- y-4670530)	300	14 d'agost al 17 d'agost
Festa Major la Coma	Fonts del Cardener (X-382700 – Y-4670957)	1.300	15 d'agost
Festa Major la Coma	piscina municipal (X-383636- y-4670556)	150	25 d'abril
Festa Major la Pedra	Pl. de l'església de la pedra (X-384626 y-4669032)	150	1r cap de setmana d'octubre
Festa Major de Port del Comte	Varia cada any	300	El cap de setmana després de la Festa major de la Coma

3.1.2 RISC ESPECIAL

3.1.2.1 Sector d'afectació d'incendis forestals. INFOCAT

Sector de perill	Zona afectació
Sector 1 (IFF01)	Sector d'elevada altitud localitzat a l'est del terme municipal. En cas d'emergència per incendi forestal, les possibles afectacions inclouen superfície forestal i infraestructures pertanyents a l'estació d'esquí (telefèrics)
Sector 2 (IIF02)	Sector urbano-forestal localitzat al marge esquerre de la carretera C-462. Les afectacions possibles en cas d'incendi forestal són a superfície forestal, nuclis de població, zones de lleure i edificacions aïllades.
Sector 3 (IIF03)	Sector principalment boscós ubicat al marge dret de la carretera C-462. Possibles afectacions a superfície forestal, nuclis de població i edificacions aïllades. Les conseqüències d'un possible incendi forestal també poden afectar a la zona nord del sector, inclosa dins del Pla d'espais d'interès natural de la Serra del Verd.

3.1.2.2 Sector d'afectació d'inundacions. INUNCAT

Sector de perill	Ubicació	Zona afectació
Ribereta de Cal Ramon (INUN01)	Al centre del municipi, al nord del nucli urbà de la Coma	Zona potencialment inundable amb possibles afectacions a superfície agroforestal, afectacions a alguns edificis aïllats i la carretera C-462
Riera de Mossoll (INUN02)	Al centre del municipi a l'oest del nucli de població de la Pedra	Zona potencialment inundable amb possibles afectacions a superfície agroforestal i alguns edificis aïllats així com la carretera C-462

3.1.2.3 Sector d'afectació de nevades. NEUCAT

Sector de perill	Ubicació	Zona afectació
Sector únic	Tot el terme municipal	Nuclis de població i edificis situats a les immediacions; habitatges aïllats i explotacions ramaderes de difícil accessibilitat. Afectacions a la carretera C-462 que travessa el municipi de nord a sud.

3.1.2.4 Sector d'afectació per allaus. ALLAUCAT

Sector de perill	Ubicació	Zona afectació
Serra del Verd	Nord-est del terme municipal	Principals afectacions a superfície forestal.
Serra de Port del Comte	Nord-oest del terme municipal	Possibles afectacions a superfície forestal, vials de la xarxa municipal i infraestructures de la zona d'esquí,
Serra de Querol	Sud-oest del terme municipal	Possibles afectacions a superfície forestal i vials de la xarxa municipal

3.1.2.5 Sector d'afectació de sismes. SISMICAT

Sector de perill	Ubicació	Zona afectació
Sector únic	Tot el terme municipal	Tot el terme municipal. Es considera un risc comú a tot el territori amb major afectació a edificis històrics, antics i/o amb problemes estructurals així com edificis de més de 5 plantes.

3.1.2.6 Sector afectació per emergències per ventades: VENTCAT

Sector de perill	Ubicació	Zona afectació
Sector únic	Tot el terme municipal	Tot el terme municipal. Es considera un risc comú a tot el territori amb especial afectació a zones d'activitats a l'aire lliure com ara zones esportives i trams de carreteres envoltades en massa forestal.

3.2 ELEMENTS VULNERABLES

A la següent llista apareixen els principals elements vulnerables afectats segons l'anàlisi dels sectors d'afectació pel perill.

3.2.1 RISC TERRITORIAL

3.2.1.1 Elements vulnerables per emergències per emergències associades a malalties transmissibles emergents

Element vulnerable	Ocupació / població	Sector afectació	Ús	Contacte	Coordenades UTM		Codi mapa
					X	Y	
Nucli urbà de la Coma	81 hab.	Sector 3	Nucli aïllat	Ajuntament de la Coma i la Pedra 973492378	383.683	4.670.256	EV01
Nucli de població de la Pedra	48 hab.	Sector 3	Nucli aïllat	Ajuntament de la Coma i la Pedra 973492378	384.613	4.669.005	EV02
Urbanització El Port del Comte	75 hab.	Sector 3	Urbanització	Ajuntament de la Coma i la Pedra 973492378	381.551	4.670.164	EV03
Ajuntament de La Coma i la Pedra	<i>Confidencial</i>	Sector 3	Ajuntament	Ajuntament de la Coma i la Pedra 973492378	383.625	4.670.190	EV04
Piscines municipals	<i>Confidencial</i>	Sector 3	Piscina aire lliure	Ajuntament de la Coma i la Pedra 973492378	383.657	4.670.549	EV05
Rocòdrom	<i>Confidencial</i>	Sector 3	Esportiu altre	Ajuntament de la Coma i la Pedra 973492378	383.649	4.670.562	EV06
Estació d'Esquí Port del Comte	<i>Confidencial</i>	Sector 3	Esportiu altre	973492301	381.232	4.669.917	EV07
Escola de la Coma	<i>Confidencial</i>	Sector 3	Escola	973492635	383.624	4.670.196	EV08
Alberg Mirador del Port del Comte	<i>Confidencial</i>	Sector 3	Allotjament altre	973484038	381.383	4.669.896	EV09
Club de Golf Port del Comte	<i>Confidencial</i>	Sector 3	Esportiu altre	973492301	380.559	4.670.189	EV10
Torre de la Vila	<i>Confidencial</i>	Sector 3	Cultural altre	Ajuntament de la Coma i la Pedra 973492378	384.614	4.670.234	EV11
Església de Sant Andreu del Pujol del Racó	<i>Confidencial</i>	Sector 2	Centre de culte	Ajuntament de la Coma i la Pedra 973492378	384.486	4.670.476	EV12
Església de Sant Cristòfol de Pasquès	<i>Confidencial</i>	Sector 2	Centre de culte	Ajuntament de la Coma i la Pedra 973492378	383.626	4.668.406	EV13

Element vulnerable	Ocupació / població	Sector afectació	Ús	Contacte	Coordenades UTM		Codi mapa
					X	Y	
Església de Sant Lleïr de Casavella	<i>Confidencial</i>	Sector 3	Centre de culte	Ajuntament de la Coma i la Pedra 973492378	385.065	4.667.730	EV14
Església de Sant Quirze i Santa Julita	<i>Confidencial</i>	Sector 2	Centre de culte	Ajuntament de la Coma i la Pedra 973492378	383.541	4.670.296	EV15
Església de Sant Serni de la Pedra	<i>Confidencial</i>	Sector 3	Centre de culte	Ajuntament de la Coma i la Pedra 973492378	384.640	4.669.009	EV16
Església de Santa Magdalena de Tragines	<i>Confidencial</i>	Sector 2	Centre de culte	Ajuntament de la Coma i la Pedra 973492378	383.144	4.667.618	EV17
Cementiri de la Pedra	<i>Confidencial</i>	Sector 3	Cementiri	Ajuntament de la Coma i la Pedra 973492378	384.650	4.669.028	EV18
Cementiri de la Coma	<i>Confidencial</i>	Sector 3	Cementiri	Ajuntament de la Coma i la Pedra 973492378	383.412	4.670.629	EV19
Àrea de lleure de la Font de la Puda	<i>Confidencial</i>	Sector 3	Zona d'interès altre	Ajuntament de la Coma i la Pedra 973492378	384.118	4.668.319	EV20
Àrea de lleure Fonts del Cardener	<i>Confidencial</i>	Sector 2	Zona d'interès altre	Ajuntament de la Coma i la Pedra 973492378	382.691	4.670.981	EV21
Local piscina	<i>Confidencial</i>	Sector 3	Cultural altre	Ajuntament de la Coma i la Pedra 973492378	383.629	4.670.556	EV22
Cal Viudo	<i>Confidencial</i>	Sector 3	Turisme rural	<i>Confidencial</i>	386.081	4.669.403	EV103
Cal Calot	<i>Confidencial</i>	Sector 3	Turisme rural	<i>Confidencial</i>	385.100	4.666.746	EV117

3.2.1.2 Elements vulnerables per emergències per onades de calor i fred

Element vulnerable	Ocupació / població	Sector afectació	Ús	Contacte	Coordenades UTM		Codi mapa
					X	Y	
Nucli urbà de la Coma	81 hab.	Sector 3	Nucli aïllat	Ajuntament de la Coma i la Pedra 973492378	383.683	4.670.256	EV01
Nucli de població de la Pedra	48 hab.	Sector 3	Nucli aïllat	Ajuntament de la Coma i la Pedra 973492378	384.613	4.669.005	EV02
Urbanització El Port del Comte	75 hab.	Sector 3	Urbanització	Ajuntament de la Coma i la Pedra 973492378	381.551	4.670.164	EV03
Ajuntament de La Coma i la Pedra	<i>Confidencial</i>	Sector 3	Ajuntament	Ajuntament de la Coma i la Pedra 973492378	383.625	4.670.190	EV04
Piscines municipals	<i>Confidencial</i>	Sector 3	Piscina aire lliure	Ajuntament de la Coma i la Pedra	383.657	4.670.549	EV05

Element vulnerable	Ocupació / població	Sector afectació	Ús	Contacte	Coordenades UTM		Codi mapa
					X	Y	
				973492378			
Rocòdrom	<i>Confidencial</i>	Sector 3	Esportiu altre	Ajuntament de la Coma i la Pedra 973492378	383.649	4.670.562	EV06
Estació d'Esquí Port del Comte	<i>Confidencial</i>	Sector 3	Esportiu altre	973492301	381.232	4.669.917	EV07
Escola de la Coma	<i>Confidencial</i>	Sector 3	Escola	973492635	383.624	4.670.196	EV08
Alberg Mirador del Port del Comte	<i>Confidencial</i>	Sector 3	Allotjament altre	973484038	381.383	4.669.896	EV09
Club de Golf Port del Comte	<i>Confidencial</i>	Sector 3	Esportiu altre	973492301	380.559	4.670.189	EV10
Torre de la Vila	<i>Confidencial</i>	Sector 3	Cultural altre	Ajuntament de la Coma i la Pedra 973492378	384.614	4.670.234	EV11
Església de Sant Andreu del Pujol del Racó	<i>Confidencial</i>	Sector 2	Centre de culte	Ajuntament de la Coma i la Pedra 973492378	384.486	4.670.476	EV12
Església de Sant Cristòfol de Pasquès	<i>Confidencial</i>	Sector 2	Centre de culte	Ajuntament de la Coma i la Pedra 973492378	383.626	4.668.406	EV13
Església de Sant Lleïr de Casavella	<i>Confidencial</i>	Sector 3	Centre de culte	Ajuntament de la Coma i la Pedra 973492378	385.065	4.667.730	EV14
Església de Sant Quirze i Santa Julita	<i>Confidencial</i>	Sector 2	Centre de culte	Ajuntament de la Coma i la Pedra 973492378	383.541	4.670.296	EV15
Església de Sant Serni de la Pedra	<i>Confidencial</i>	Sector 3	Centre de culte	Ajuntament de la Coma i la Pedra 973492378	384.640	4.669.009	EV16
Església de Santa Magdalena de Tragines	<i>Confidencial</i>	Sector 2	Centre de culte	Ajuntament de la Coma i la Pedra 973492378	383.144	4.667.618	EV17
Cementiri de la Pedra	<i>Confidencial</i>	Sector 3	Cementiri	Ajuntament de la Coma i la Pedra 973492378	384.650	4.669.028	EV18
Cementiri de la Coma	<i>Confidencial</i>	Sector 3	Cementiri	Ajuntament de la Coma i la Pedra 973492378	383.412	4.670.629	EV19
Àrea de lleure de la Font de la Puda	<i>Confidencial</i>	Sector 3	Zona d'interès altre	Ajuntament de la Coma i la Pedra 973492378	384.118	4.668.319	EV20

Element vulnerable	Ocupació /població	Sector afectació	Ús	Contacte	Coordenades UTM		Codi mapa
					X	Y	
Àrea de lleure Fonts del Cardener	<i>Confidencial</i>	Sector 2	Zona d'interès altre	Ajuntament de la Coma i la Pedra 973492378	382.691	4.670.981	EV21

3.2.1.3 Elements vulnerables per emergències per talla de subministraments bàsics

Element vulnerable	Ocupació /població	Sector afectació	Ús	Contacte	Coordenades UTM		Codi mapa
					X	Y	
Nucli urbà de la Coma	81 hab.	Sector 3	Nucli aïllat	Ajuntament de la Coma i la Pedra 973492378	383.683	4.670.256	EV01
Nucli de població de la Pedra	48 hab.	Sector 3	Nucli aïllat	Ajuntament de la Coma i la Pedra 973492378	384.613	4.669.005	EV02
Urbanització El Port del Comte	75 hab.	Sector 3	Urbanització	Ajuntament de la Coma i la Pedra 973492378	381.551	4.670.164	EV03
Ajuntament de La Coma i la Pedra	<i>Confidencial</i>	Sector 3	Ajuntament	Ajuntament de la Coma i la Pedra 973492378	383.625	4.670.190	EV04
Piscines municipals	<i>Confidencial</i>	Sector 3	Piscina aire lliure	Ajuntament de la Coma i la Pedra 973492378	383.657	4.670.549	EV05
Rocòdrom	<i>Confidencial</i>	Sector 3	Esportiu altre	Ajuntament de la Coma i la Pedra 973492378	383.649	4.670.562	EV06
Estació d'Esquí Port del Comte	<i>Confidencial</i>	Sector 3	Esportiu altre	973492301	381.232	4.669.917	EV07
Escola de la Coma	<i>Confidencial</i>	Sector 3	Escola	973492635	383.624	4.670.196	EV08
Alberg Mirador del Port del Comte	<i>Confidencial</i>	Sector 3	Allotjament altre	973484038	381.383	4.669.896	EV09
Club de Golf Port del Comte	<i>Confidencial</i>	Sector 3	Esportiu altre	973492301	380.559	4.670.189	EV10
Torre de la Vila	<i>Confidencial</i>	Sector 3	Cultural altre	Ajuntament de la Coma i la Pedra 973492378	384.614	4.670.234	EV11
Església de Sant Andreu del Pujol del Racó	<i>Confidencial</i>	Sector 2	Centre de culte	Ajuntament de la Coma i la Pedra 973492378	384.486	4.670.476	EV12
Església de Sant Cristòfol de Pasquès	<i>Confidencial</i>	Sector 2	Centre de culte	Ajuntament de la Coma i la Pedra 973492378	383.626	4.668.406	EV13

Element vulnerable	Ocupació / població	Sector afectació	Ús	Contacte	Coordenades UTM		Codi mapa
					X	Y	
Església de Sant Lleïr de Casavella	<i>Confidencial</i>	Sector 3	Centre de culte	Ajuntament de la Coma i la Pedra 973492378	385.065	4.667.730	EV14
Església de Sant Quirze i Santa Julita	<i>Confidencial</i>	Sector 2	Centre de culte	Ajuntament de la Coma i la Pedra 973492378	383.541	4.670.296	EV15
Església de Sant Serni de la Pedra	<i>Confidencial</i>	Sector 3	Centre de culte	Ajuntament de la Coma i la Pedra 973492378	384.640	4.669.009	EV16
Església de Santa Magdalena de Tragines	<i>Confidencial</i>	Sector 2	Centre de culte	Ajuntament de la Coma i la Pedra 973492378	383.144	4.667.618	EV17
Cementiri de la Pedra	<i>Confidencial</i>	Sector 3	Cementiri	Ajuntament de la Coma i la Pedra 973492378	384.650	4.669.028	EV18
Cementiri de la Coma	<i>Confidencial</i>	Sector 3	Cementiri	Ajuntament de la Coma i la Pedra 973492378	383.412	4.670.629	EV19
Àrea de lleure de la Font de la Puda	<i>Confidencial</i>	Sector 3	Zona d'interès altre	Ajuntament de la Coma i la Pedra 973492378	384.118	4.668.319	EV20
Àrea de lleure Fonts del Cardener	<i>Confidencial</i>	Sector 2	Zona d'interès altre	Ajuntament de la Coma i la Pedra 973492378	382.691	4.670.981	EV21
Local piscina	<i>Confidencial</i>	Sector 3	Cultural altre	Ajuntament de la Coma i la Pedra 973492378	383.629	4.670.556	EV22
Depuradora	<i>Confidencial</i>	Sector 2	Depuradora	Ajuntament de la Coma i la Pedra 973492378	383.571	4.670.083	EV23
Cal Voluntari	<i>Confidencial</i>	Sector 2	Masia, casa aïllada	<i>Confidencial</i>	383.024	4.669.794	EV24
Cal Massanés	<i>Confidencial</i>	Sector 2	Masia, casa aïllada	<i>Confidencial</i>	383.154	4.669.949	EV25
Cal Andal	<i>Confidencial</i>	Sector 2	Masia, casa aïllada	<i>Confidencial</i>	382.407	4.670.172	EV26
Cal Culrodó	<i>Confidencial</i>	Sector 2	Masia, casa aïllada	<i>Confidencial</i>	382.515	4.669.938	EV27
Cal Sant	<i>Confidencial</i>	Sector 2	Masia, casa aïllada	<i>Confidencial</i>	382.345	4.669.921	EV28
Planés	<i>Confidencial</i>	Sector 3	Masia, casa aïllada	<i>Confidencial</i>	381.884	4.673.258	EV29
Ca La Mari o Cal Jan o El Senglar	<i>Confidencial</i>	Sector 2	Masia, casa aïllada	<i>Confidencial</i>	381.858	4.673.111	EV30
La Foradada	<i>Confidencial</i>	Sector 3	Masia, casa aïllada	<i>Confidencial</i>	381.748	4.673.093	EV31
Els Pernals	<i>Confidencial</i>	Sector 3	Masia, casa aïllada	<i>Confidencial</i>	381.926	4.672.828	EV32
Cal pere Marquès	<i>Confidencial</i>	Sector 2	Masia, casa aïllada	<i>Confidencial</i>	382.042	4.672.693	EV33
Cal Terrarol	<i>Confidencial</i>	Sector 2	Masia, casa aïllada	<i>Confidencial</i>	381.940	4.672.668	EV34
Cal Toxto	<i>Confidencial</i>	Sector 3	Masia, casa aïllada	<i>Confidencial</i>	381.812	4.672.596	EV35
Cal l'Arreplegant	<i>Confidencial</i>	Sector 2	Masia, casa aïllada	<i>Confidencial</i>	381.710	4.672.657	EV36
Cal Casamí	<i>Confidencial</i>	Sector 3	Masia, casa aïllada	<i>Confidencial</i>	382.261	4.672.524	EV37

Element vulnerable	Ocupació / població	Sector afectació	Ús	Contacte	Coordenades UTM		Codi mapa
					X	Y	
Cal Pere Plans	<i>Confidencial</i>	Sector 3	Masia, casa aïllada	<i>Confidencial</i>	382.299	4.672.495	EV38
Cal Garriga	<i>Confidencial</i>	Sector 3	Masia, casa aïllada	<i>Confidencial</i>	382.334	4.672.466	EV39
Cal Minguell	<i>Confidencial</i>	Sector 3	Masia, casa aïllada	<i>Confidencial</i>	382.308	4.672.453	EV40
Cal Fera	<i>Confidencial</i>	Sector 3	Masia, casa aïllada	<i>Confidencial</i>	382.415	4.672.395	EV41
Cal Tet	<i>Confidencial</i>	Sector 3	Masia, casa aïllada	<i>Confidencial</i>	382.412	4.672.255	EV42
La Serra	<i>Confidencial</i>	Sector 3	Masia, casa aïllada	<i>Confidencial</i>	382.391	4.672.236	EV43
Cal Costa	<i>Confidencial</i>	Sector 3	Masia, casa aïllada	<i>Confidencial</i>	382.277	4.672.510	EV44
Cal Campà	<i>Confidencial</i>	Sector 3	Masia, casa aïllada	<i>Confidencial</i>	3.822.218	4.672.272	EV45
Cal Joan del Batlle	<i>Confidencial</i>	Sector 3	Masia, casa aïllada	<i>Confidencial</i>	382.029	4.672.385	EV46
Cal Bep	<i>Confidencial</i>	Sector 2	Masia, casa aïllada	<i>Confidencial</i>	381.782	4.672.215	EV47
Cal Reli	<i>Confidencial</i>	Sector 2	Masia, casa aïllada	<i>Confidencial</i>	381.818	4.672.155	EV48
Cal Ribera	<i>Confidencial</i>	Sector 2	Masia, casa aïllada	<i>Confidencial</i>	381.679	4.672.193	EV49
Cal Miquel de Muntanya	<i>Confidencial</i>	Sector 2	Masia, casa aïllada	<i>Confidencial</i>	381.604	4.672.105	EV50
Cal Mall	<i>Confidencial</i>	Sector 2	Masia, casa aïllada	<i>Confidencial</i>	381.914	4.672.091	EV51
Cal Poma	<i>Confidencial</i>	Sector 3	Masia, casa aïllada	<i>Confidencial</i>	381.924	4.671.853	EV52
Cal Cameta	<i>Confidencial</i>	Sector 2	Masia, casa aïllada	<i>Confidencial</i>	382.335	4.671.538	EV53
Cal Gansola	<i>Confidencial</i>	Sector 3	Masia, casa aïllada	<i>Confidencial</i>	382.699	4.671.593	EV54
Cal Custodi	<i>Confidencial</i>	Sector 3	Masia, casa aïllada	<i>Confidencial</i>	382.757	4.671.632	EV55
Cal Bepu Gansola	<i>Confidencial</i>	Sector 2	Masia, casa aïllada	<i>Confidencial</i>	382.794	4.671.531	EV56
Cal Andal	<i>Confidencial</i>	Sector 3	Masia, casa aïllada	<i>Confidencial</i>	382.690	4.671.394	EV57
Cal Cristo	<i>Confidencial</i>	Sector 2	Masia, casa aïllada	<i>Confidencial</i>	382.647	4.671.369	EV58
Horts de Can Gansola	<i>Confidencial</i>	Sector 3	Masia, casa aïllada	<i>Confidencial</i>	382.738	4.671.387	EV59
El Salí	<i>Confidencial</i>	Sector 3	Masia, casa aïllada	<i>Confidencial</i>	382.775	4.671.373	EV60
Porxo de Cal Roset	<i>Confidencial</i>	Sector 2	Masia, casa aïllada	<i>Confidencial</i>	382.754	4.671.275	EV61
Cal Roset	<i>Confidencial</i>	Sector 2	Masia, casa aïllada	<i>Confidencial</i>	382.701	4.671.228	EV62
Cal Serni	<i>Confidencial</i>	Sector 2	Masia, casa aïllada	<i>Confidencial</i>	382.425	4.671.363	EV63
Cal Cabrer	<i>Confidencial</i>	Sector 2	Masia, casa aïllada	<i>Confidencial</i>	382.348	4.671.356	EV64
Cal Estevet Segal	<i>Confidencial</i>	Sector 2	Masia, casa aïllada	<i>Confidencial</i>	382.524	4.671.007	EV65
Cal Japó de la Coma	<i>Confidencial</i>	Sector 2	Masia, casa aïllada	<i>Confidencial</i>	382.490	4.670.944	EV66
Cal Ramon Gansola	<i>Confidencial</i>	Sector 2	Masia, casa aïllada	<i>Confidencial</i>	382.815	4.671.096	EV67
Pujantell	<i>Confidencial</i>	Sector 3	Masia, casa aïllada	<i>Confidencial</i>	383.550	4.671.162	EV68
Cal Bonic	<i>Confidencial</i>	Sector 3	Masia, casa aïllada	<i>Confidencial</i>	383.440	4.671.396	EV69
Cal Quirze dels Clots	<i>Confidencial</i>	Sector 3	Masia, casa aïllada	<i>Confidencial</i>	383.454	4.671.519	EV70
Cal Cabanes	<i>Confidencial</i>	Sector 3	Masia, casa aïllada	<i>Confidencial</i>	383.394	4.671.538	EV71
Cal Fité	<i>Confidencial</i>	Sector 3	Masia, casa aïllada	<i>Confidencial</i>	383.395	4.671.606	EV72
Cal Llehir del Clots	<i>Confidencial</i>	Sector 3	Masia, casa aïllada	<i>Confidencial</i>	383.365	4.671.502	EV73

Element vulnerable	Ocupació / població	Sector afectació	Ús	Contacte	Coordenades UTM		Codi mapa
					X	Y	
El Porxo del Molí	<i>Confidencial</i>	Sector 2	Masia, casa aïllada	<i>Confidencial</i>	383.245	4.670.497	EV74
Insoles	<i>Confidencial</i>	Sector 3	Masia, casa aïllada	<i>Confidencial</i>	384.121	4.669.413	EV75
Cal Borrec	<i>Confidencial</i>	Sector 3	Masia, casa aïllada	<i>Confidencial</i>	384.229	4.669.522	EV76
Cal Bernat	<i>Confidencial</i>	Sector 3	Masia, casa aïllada	<i>Confidencial</i>	384.558	4.669.288	EV77
Casetes del Casó/ Les Barraques	<i>Confidencial</i>	Sector 3	Masia, casa aïllada	<i>Confidencial</i>	384.033	4.669.021	EV78
La Gafa	<i>Confidencial</i>	Sector 3	Masia, casa aïllada	<i>Confidencial</i>	384.005	4.668.981	EV79
Cal Masover	<i>Confidencial</i>	Sector 3	Masia, casa aïllada	<i>Confidencial</i>	383.999	4.668.956	EV80
El Molí de la Gafa	<i>Confidencial</i>	Sector 3	Masia, casa aïllada	<i>Confidencial</i>	383.950	4.668.934	EV81
Cal Antolino de la Fabrica	<i>Confidencial</i>	Sector 3	Masia, casa aïllada	<i>Confidencial</i>	384.026	4.668.874	EV82
Caso	<i>Confidencial</i>	Sector 3	Masia, casa aïllada	<i>Confidencial</i>	384.136	4.669.000	EV83
El Caso Vell	<i>Confidencial</i>	Sector 3	Masia, casa aïllada	<i>Confidencial</i>	384.182	4.669.016	EV84
Cal Closa	<i>Confidencial</i>	Sector 3	Masia, casa aïllada	<i>Confidencial</i>	384.309	4.668.991	EV85
Cal Gamisans	<i>Confidencial</i>	Sector 3	Masia, casa aïllada	<i>Confidencial</i>	384.256	4.669.102	EV86
Casa Taló/ Cal Guilera	<i>Confidencial</i>	Sector 3	Masia, casa aïllada	<i>Confidencial</i>	384.443	4.669.032	EV87
Cal Comellas	<i>Confidencial</i>	Sector 3	Masia, casa aïllada	<i>Confidencial</i>	384.497	4.669.043	EV88
Cal Guerra	<i>Confidencial</i>	Sector 3	Masia, casa aïllada	<i>Confidencial</i>	384.641	4.668.987	EV89
Cal Xalet	<i>Confidencial</i>	Sector 3	Masia, casa aïllada	<i>Confidencial</i>	384.687	4.669.037	EV90
Cal Mayol	<i>Confidencial</i>	Sector 3	Masia, casa aïllada	<i>Confidencial</i>	384.733	4.668.994	EV91
Cal Marcó	<i>Confidencial</i>	Sector 3	Masia, casa aïllada	<i>Confidencial</i>	384.662	4.669.096	EV92
La Plana	<i>Confidencial</i>	Sector 3	Masia, casa aïllada	<i>Confidencial</i>	384.978	4.668.828	EV93
El Pujol del Racó	<i>Confidencial</i>	Sector 3	Masia, casa aïllada	<i>Confidencial</i>	384.636	4.670.726	EV94
La Borda del Pujol	<i>Confidencial</i>	Sector 3	Masia, casa aïllada	<i>Confidencial</i>	385.190	4.671.137	EV95
Ca l'Eugeni	<i>Confidencial</i>	Sector 3	Masia, casa aïllada	<i>Confidencial</i>	385.038	4.669.615	EV96
L'Esquirol	<i>Confidencial</i>	Sector 3	Masia, casa aïllada	<i>Confidencial</i>	385.098	4.669.656	EV97
Mataplana	<i>Confidencial</i>	Sector 3	Masia, casa aïllada	<i>Confidencial</i>	385.316	4.669.751	EV98
L'Argelaguer	<i>Confidencial</i>	Sector 3	Masia, casa aïllada	<i>Confidencial</i>	385.240	4.669.063	EV99
Cal Janot	<i>Confidencial</i>	Sector 3	Masia, casa aïllada	<i>Confidencial</i>	385.808	4.669.261	EV100
Cal Minguet	<i>Confidencial</i>	Sector 3	Masia, casa aïllada	<i>Confidencial</i>	386.011	4.669.248	EV101
La Creu dels Joncarets	<i>Confidencial</i>	Sector 3	Masia, casa aïllada	<i>Confidencial</i>	385.961	4.669.381	EV102
Cal Viudo	<i>Confidencial</i>	Sector 3	Turisme rural	<i>Confidencial</i>	386.081	4.669.403	EV103
Cal Marqueixanes	<i>Confidencial</i>	Sector 3	Masia, casa aïllada	<i>Confidencial</i>	386.265	4.669.896	EV104
Cal Dam	<i>Confidencial</i>	Sector 3	Masia, casa aïllada	<i>Confidencial</i>	38.640	4.670.425	EV105
Cal Jepet	<i>Confidencial</i>	Sector 3	Masia, casa aïllada	<i>Confidencial</i>	387.117	4.671.160	EV106
L'Estret	<i>Confidencial</i>	Sector 3	Masia, casa aïllada	<i>Confidencial</i>	386.766	4.670.743	EV107
La Massana	<i>Confidencial</i>	Sector 3	Masia, casa aïllada	<i>Confidencial</i>	386.867	4.670.628	EV108
El Planàs	<i>Confidencial</i>	Sector 3	Masia, casa aïllada	<i>Confidencial</i>	386.991	4.670.664	EV109

Element vulnerable	Ocupació / població	Sector afectació	Ús	Contacte	Coordenades UTM		Codi mapa
					X	Y	
Cal Japó de la Pedra	<i>Confidencial</i>	Sector 3	Masia, casa aïllada	<i>Confidencial</i>	387.168	4.670.351	EV110
Cal Canonge	<i>Confidencial</i>	Sector 3	Masia, casa aïllada	<i>Confidencial</i>	387.117	4.671.160	EV111
Cal Manxó	<i>Confidencial</i>	Sector 3	Masia, casa aïllada	<i>Confidencial</i>	386.129	4.670.893	EV112
Cal Calot de Prat Formiu	<i>Confidencial</i>	Sector 3	Masia, casa aïllada	<i>Confidencial</i>	387.150	4.669.149	EV113
Cal Gallina	<i>Confidencial</i>	Sector 3	Masia, casa aïllada	<i>Confidencial</i>	387.006	4.668.652	EV114
Cal Arabé	<i>Confidencial</i>	Sector 3	Masia, casa aïllada	<i>Confidencial</i>	386.896	4.668.354	EV115
La Vilella	<i>Confidencial</i>	Sector 3	Masia, casa aïllada	<i>Confidencial</i>	386.127	4.669.001	EV116
Cal Calot	<i>Confidencial</i>	Sector 3	Turisme rural	<i>Confidencial</i>	385.100	4.666.746	EV117
Casabella	<i>Confidencial</i>	Sector 3	Masia, casa aïllada	<i>Confidencial</i>	384.865	4.666.837	EV118
Les Tragines	<i>Confidencial</i>	Sector 3	Masia, casa aïllada	<i>Confidencial</i>	383.271	4.667.544	EV119
Els Hiverns	<i>Confidencial</i>	Sector 3	Masia, casa aïllada	<i>Confidencial</i>	382.688	4.667.719	EV120
Les Barraques	<i>Confidencial</i>	Sector 3	Masia, casa aïllada	<i>Confidencial</i>	382.389	4.667.969	EV121
Cal Jep	<i>Confidencial</i>	Sector 3	Masia, casa aïllada	<i>Confidencial</i>	382.421	4.667.979	EV122
Cal Vajoliu	<i>Confidencial</i>	Sector 3	Masia, casa aïllada	<i>Confidencial</i>	383.623	4.668.404	EV123
Els Pascuets	<i>Confidencial</i>	Sector 3	Masia, casa aïllada	<i>Confidencial</i>	383.638	4.668.397	EV124
La Muntada	<i>Confidencial</i>	Sector 2	Masia, casa aïllada	<i>Confidencial</i>	383.843	4.668.487	EV125

3.2.1.4 Elements vulnerables per emergències en actes de pública concurrència

Element vulnerable	Ocupació / població	Sector afectació	Ús	Contacte	Coordenades UTM		Codi mapa
					X	Y	
Nucli urbà de la Coma	81 hab.	Sector 3	Nucli aïllat	Ajuntament de la Coma i la Pedra 973492378	383.683	4.670.256	EV01
Nucli de població de la Pedra	48 hab.	Sector 3	Nucli aïllat	Ajuntament de la Coma i la Pedra 973492378	384.613	4.669.005	EV02
Piscines municipals	<i>Confidencial</i>	Sector 3	Piscina aire lliure	Ajuntament de la Coma i la Pedra 973492378	383.657	4.670.549	EV05
Estació d'Esquí Port del Comte	<i>Confidencial</i>	Sector 3	Esportiu altre	973492301	381.232	4.669.917	EV07
Àrea de lleure Fonts del Cardener	<i>Confidencial</i>	Sector 2	Zona d'interès altre	Ajuntament de la Coma i la Pedra 973492378	382.691	4.670.981	EV21

3.2.2 RISC ESPECIAL**3.2.2.1 Elements vulnerables per incendis forestals. INFOCAT**

Element vulnerable	Ocupació / població	Sector afectació	Ús	Contacte	Coordenades UTM		Codi mapa
					X	Y	
Nucli urbà de la Coma	81 hab.	Sector 3	Nucli aïllat	Ajuntament de la Coma i la Pedra 973492378	383.683	4.670.256	EV01
Nucli de població de la Pedra	48 hab.	Sector 3	Nucli aïllat	Ajuntament de la Coma i la Pedra 973492378	384.613	4.669.005	EV02
Urbanització El Port del Comte	75 hab.	Sector 3	Urbanització	Ajuntament de la Coma i la Pedra 973492378	381.551	4.670.164	EV03
Ajuntament de La Coma i la Pedra	<i>Confidencial</i>	Sector 3	Ajuntament	Ajuntament de la Coma i la Pedra 973492378	383.625	4.670.190	EV04
Piscines municipals	<i>Confidencial</i>	Sector 3	Piscina aire lliure	Ajuntament de la Coma i la Pedra 973492378	383.657	4.670.549	EV05
Rocòdrom	<i>Confidencial</i>	Sector 3	Esportiu altre	Ajuntament de la Coma i la Pedra 973492378	383.649	4.670.562	EV06
Estació d'Esquí Port del Comte	<i>Confidencial</i>	Sector 3	Esportiu altre	973492301	381.232	4.669.917	EV07
Escola de la Coma	<i>Confidencial</i>	Sector 3	Escola	973492635	383.624	4.670.196	EV08
Alberg Mirador del Port del Comte	<i>Confidencial</i>	Sector 3	Allotjament altre	973484038	381.383	4.669.896	EV09
Club de Golf Port del Comte	<i>Confidencial</i>	Sector 3	Esportiu altre	973492301	380.559	4.670.189	EV10
Torre de la Vila	<i>Confidencial</i>	Sector 3	Cultural altre	Ajuntament de la Coma i la Pedra 973492378	384.614	4.670.234	EV11
Església de Sant Andreu del Pujol del Racó	<i>Confidencial</i>	Sector 2	Centre de culte	Ajuntament de la Coma i la Pedra 973492378	384.486	4.670.476	EV12
Església de Sant Cristòfol de Pasquès	<i>Confidencial</i>	Sector 2	Centre de culte	Ajuntament de la Coma i la Pedra 973492378	383.626	4.668.406	EV13
Església de Sant Lleïr de Casavella	<i>Confidencial</i>	Sector 3	Centre de culte	Ajuntament de la Coma i la Pedra 973492378	385.065	4.667.730	EV14
Església de Sant Quirze i Santa Julita	<i>Confidencial</i>	Sector 2	Centre de culte	Ajuntament de la Coma i la Pedra 973492378	383.541	4.670.296	EV15

Element vulnerable	Ocupació / població	Sector afectació	Ús	Contacte	Coordenades UTM		Codi mapa
					X	Y	
Església de Sant Serni de la Pedra	<i>Confidencial</i>	Sector 3	Centre de culte	Ajuntament de la Coma i la Pedra 973492378	384.640	4.669.009	EV16
Església de Santa Magdalena de Tragines	<i>Confidencial</i>	Sector 2	Centre de culte	Ajuntament de la Coma i la Pedra 973492378	383.144	4.667.618	EV17
Cementiri de la Pedra	<i>Confidencial</i>	Sector 3	Cementiri	Ajuntament de la Coma i la Pedra 973492378	384.650	4.669.028	EV18
Cementiri de la Coma	<i>Confidencial</i>	Sector 3	Cementiri	Ajuntament de la Coma i la Pedra 973492378	383.412	4.670.629	EV19
Àrea de lleure de la Font de la Puda	<i>Confidencial</i>	Sector 3	Zona d'interès altre	Ajuntament de la Coma i la Pedra 973492378	384.118	4.668.319	EV20
Àrea de lleure Fonts del Cardener	<i>Confidencial</i>	Sector 2	Zona d'interès altre	Ajuntament de la Coma i la Pedra 973492378	382.691	4.670.981	EV21
Local piscina	<i>Confidencial</i>	Sector 3	Cultural altre	Ajuntament de la Coma i la Pedra 973492378	383.629	4.670.556	EV22
Depuradora	<i>Confidencial</i>	Sector 2	Depuradora	Ajuntament de la Coma i la Pedra 973492378	383.571	4.670.083	EV23
Cal Voluntari	<i>Confidencial</i>	Sector 2	Masia, casa aïllada	<i>Confidencial</i>	383.024	4.669.794	EV24
Cal Massanés	<i>Confidencial</i>	Sector 2	Masia, casa aïllada	<i>Confidencial</i>	383.154	4.669.949	EV25
Cal Andal	<i>Confidencial</i>	Sector 2	Masia, casa aïllada	<i>Confidencial</i>	382.407	4.670.172	EV26
Cal Culrodó	<i>Confidencial</i>	Sector 2	Masia, casa aïllada	<i>Confidencial</i>	382.515	4.669.938	EV27
Cal Sant	<i>Confidencial</i>	Sector 2	Masia, casa aïllada	<i>Confidencial</i>	382.345	4.669.921	EV28
Planés	<i>Confidencial</i>	Sector 3	Masia, casa aïllada	<i>Confidencial</i>	381.884	4.673.258	EV29
Ca La Mari o Cal Jan o El Senglar	<i>Confidencial</i>	Sector 2	Masia, casa aïllada	<i>Confidencial</i>	381.858	4.673.111	EV30
La Foradada	<i>Confidencial</i>	Sector 3	Masia, casa aïllada	<i>Confidencial</i>	381.748	4.673.093	EV31
Els Pernals	<i>Confidencial</i>	Sector 3	Masia, casa aïllada	<i>Confidencial</i>	381.926	4.672.828	EV32
Cal pere Marquès	<i>Confidencial</i>	Sector 2	Masia, casa aïllada	<i>Confidencial</i>	382.042	4.672.693	EV33
Cal Terrarol	<i>Confidencial</i>	Sector 2	Masia, casa aïllada	<i>Confidencial</i>	381.940	4.672.668	EV34
Cal Toxto	<i>Confidencial</i>	Sector 3	Masia, casa aïllada	<i>Confidencial</i>	381.812	4.672.596	EV35
Cal l'Arreplegant	<i>Confidencial</i>	Sector 2	Masia, casa aïllada	<i>Confidencial</i>	381.710	4.672.657	EV36
Cal Casamí	<i>Confidencial</i>	Sector 3	Masia, casa aïllada	<i>Confidencial</i>	382.261	4.672.524	EV37
Cal Pere Plans	<i>Confidencial</i>	Sector 3	Masia, casa aïllada	<i>Confidencial</i>	382.299	4.672.495	EV38
Cal Garriga	<i>Confidencial</i>	Sector 3	Masia, casa aïllada	<i>Confidencial</i>	382.334	4.672.466	EV39
Cal Minguell	<i>Confidencial</i>	Sector 3	Masia, casa aïllada	<i>Confidencial</i>	382.308	4.672.453	EV40
Cal Fera	<i>Confidencial</i>	Sector 3	Masia, casa aïllada	<i>Confidencial</i>	382.415	4.672.395	EV41
Cal Tet	<i>Confidencial</i>	Sector 3	Masia, casa aïllada	<i>Confidencial</i>	382.412	4.672.255	EV42

Element vulnerable	Ocupació / població	Sector afectació	Ús	Contacte	Coordenades UTM		Codi mapa
					X	Y	
La Serra	<i>Confidencial</i>	Sector 3	Masia, casa aïllada	<i>Confidencial</i>	382.391	4.672.236	EV43
Cal Costa	<i>Confidencial</i>	Sector 3	Masia, casa aïllada	<i>Confidencial</i>	382.277	4.672.510	EV44
Cal Campà	<i>Confidencial</i>	Sector 3	Masia, casa aïllada	<i>Confidencial</i>	3.822.218	4.672.272	EV45
Cal Joan del Batlle	<i>Confidencial</i>	Sector 3	Masia, casa aïllada	<i>Confidencial</i>	382.029	4.672.385	EV46
Cal Bep	<i>Confidencial</i>	Sector 2	Masia, casa aïllada	<i>Confidencial</i>	381.782	4.672.215	EV47
Cal Reli	<i>Confidencial</i>	Sector 2	Masia, casa aïllada	<i>Confidencial</i>	381.818	4.672.155	EV48
Cal Ribera	<i>Confidencial</i>	Sector 2	Masia, casa aïllada	<i>Confidencial</i>	381.679	4.672.193	EV49
Cal Miquel de Muntanya	<i>Confidencial</i>	Sector 2	Masia, casa aïllada	<i>Confidencial</i>	381.604	4.672.105	EV50
Cal Mall	<i>Confidencial</i>	Sector 2	Masia, casa aïllada	<i>Confidencial</i>	381.914	4.672.091	EV51
Cal Poma	<i>Confidencial</i>	Sector 3	Masia, casa aïllada	<i>Confidencial</i>	381.924	4.671.853	EV52
Cal Cameta	<i>Confidencial</i>	Sector 2	Masia, casa aïllada	<i>Confidencial</i>	382.335	4.671.538	EV53
Cal Gansola	<i>Confidencial</i>	Sector 3	Masia, casa aïllada	<i>Confidencial</i>	382.699	4.671.593	EV54
Cal Custodi	<i>Confidencial</i>	Sector 3	Masia, casa aïllada	<i>Confidencial</i>	382.757	4.671.632	EV55
Cal Bepu Gansola	<i>Confidencial</i>	Sector 2	Masia, casa aïllada	<i>Confidencial</i>	382.794	4.671.531	EV56
Cal Andal	<i>Confidencial</i>	Sector 3	Masia, casa aïllada	<i>Confidencial</i>	382.690	4.671.394	EV57
Cal Cristo	<i>Confidencial</i>	Sector 2	Masia, casa aïllada	<i>Confidencial</i>	382.647	4.671.369	EV58
Horts de Can Gansola	<i>Confidencial</i>	Sector 3	Masia, casa aïllada	<i>Confidencial</i>	382.738	4.671.387	EV59
El Salí	<i>Confidencial</i>	Sector 3	Masia, casa aïllada	<i>Confidencial</i>	382.775	4.671.373	EV60
Porxo de Cal Roset	<i>Confidencial</i>	Sector 2	Masia, casa aïllada	<i>Confidencial</i>	382.754	4.671.275	EV61
Cal Roset	<i>Confidencial</i>	Sector 2	Masia, casa aïllada	<i>Confidencial</i>	382.701	4.671.228	EV62
Cal Serni	<i>Confidencial</i>	Sector 2	Masia, casa aïllada	<i>Confidencial</i>	382.425	4.671.363	EV63
Cal Cabrer	<i>Confidencial</i>	Sector 2	Masia, casa aïllada	<i>Confidencial</i>	382.348	4.671.356	EV64
Cal Estevet Segal	<i>Confidencial</i>	Sector 2	Masia, casa aïllada	<i>Confidencial</i>	382.524	4.671.007	EV65
Cal Japó de la Coma	<i>Confidencial</i>	Sector 2	Masia, casa aïllada	<i>Confidencial</i>	382.490	4.670.944	EV66
Cal Ramon Gansola	<i>Confidencial</i>	Sector 2	Masia, casa aïllada	<i>Confidencial</i>	382.815	4.671.096	EV67
Pujantell	<i>Confidencial</i>	Sector 3	Masia, casa aïllada	<i>Confidencial</i>	383.550	4.671.162	EV68
Cal Bonic	<i>Confidencial</i>	Sector 3	Masia, casa aïllada	<i>Confidencial</i>	383.440	4.671.396	EV69
Cal Quirze dels Clots	<i>Confidencial</i>	Sector 3	Masia, casa aïllada	<i>Confidencial</i>	383.454	4.671.519	EV70
Cal Cabanes	<i>Confidencial</i>	Sector 3	Masia, casa aïllada	<i>Confidencial</i>	383.394	4.671.538	EV71
Cal Fité	<i>Confidencial</i>	Sector 3	Masia, casa aïllada	<i>Confidencial</i>	383.395	4.671.606	EV72
Cal Llehir del Clots	<i>Confidencial</i>	Sector 3	Masia, casa aïllada	<i>Confidencial</i>	383.365	4.671.502	EV73
El Porxo del Molí	<i>Confidencial</i>	Sector 2	Masia, casa aïllada	<i>Confidencial</i>	383.245	4.670.497	EV74
Insoles	<i>Confidencial</i>	Sector 3	Masia, casa aïllada	<i>Confidencial</i>	384.121	4.669.413	EV75
Cal Borrec	<i>Confidencial</i>	Sector 3	Masia, casa aïllada	<i>Confidencial</i>	384.229	4.669.522	EV76
Cal Bernat	<i>Confidencial</i>	Sector 3	Masia, casa aïllada	<i>Confidencial</i>	384.558	4.669.288	EV77

Element vulnerable	Ocupació / població	Sector afectació	Ús	Contacte	Coordenades UTM		Codi mapa
					X	Y	
Casetes del Casó/ Les Barraques	<i>Confidencial</i>	Sector 3	Masia, casa aïllada	<i>Confidencial</i>	384.033	4.669.021	EV78
La Gafa	<i>Confidencial</i>	Sector 3	Masia, casa aïllada	<i>Confidencial</i>	384.005	4.668.981	EV79
Cal Masover	<i>Confidencial</i>	Sector 3	Masia, casa aïllada	<i>Confidencial</i>	383.999	4.668.956	EV80
El Molí de la Gafa	<i>Confidencial</i>	Sector 3	Masia, casa aïllada	<i>Confidencial</i>	383.950	4.668.934	EV81
Cal Antolino de la Fabrica	<i>Confidencial</i>	Sector 3	Masia, casa aïllada	<i>Confidencial</i>	384.026	4.668.874	EV82
Caso	<i>Confidencial</i>	Sector 3	Masia, casa aïllada	<i>Confidencial</i>	384.136	4.669.000	EV83
El Caso Vell	<i>Confidencial</i>	Sector 3	Masia, casa aïllada	<i>Confidencial</i>	384.182	4.669.016	EV84
Cal Closa	<i>Confidencial</i>	Sector 3	Masia, casa aïllada	<i>Confidencial</i>	384.309	4.668.991	EV85
Cal Gamisans	<i>Confidencial</i>	Sector 3	Masia, casa aïllada	<i>Confidencial</i>	384.256	4.669.102	EV86
Casa Taló/ Cal Guilera	<i>Confidencial</i>	Sector 3	Masia, casa aïllada	<i>Confidencial</i>	384.443	4.669.032	EV87
Cal Comellas	<i>Confidencial</i>	Sector 3	Masia, casa aïllada	<i>Confidencial</i>	384.497	4.669.043	EV88
Cal Guerra	<i>Confidencial</i>	Sector 3	Masia, casa aïllada	<i>Confidencial</i>	384.641	4.668.987	EV89
Cal Xalet	<i>Confidencial</i>	Sector 3	Masia, casa aïllada	<i>Confidencial</i>	384.687	4.669.037	EV90
Cal Mayol	<i>Confidencial</i>	Sector 3	Masia, casa aïllada	<i>Confidencial</i>	384.733	4.668.994	EV91
Cal Marcó	<i>Confidencial</i>	Sector 3	Masia, casa aïllada	<i>Confidencial</i>	384.662	4.669.096	EV92
La Plana	<i>Confidencial</i>	Sector 3	Masia, casa aïllada	<i>Confidencial</i>	384.978	4.668.828	EV93
El Pujol del Racó	<i>Confidencial</i>	Sector 3	Masia, casa aïllada	<i>Confidencial</i>	384.636	4.670.726	EV94
La Borda del Pujol	<i>Confidencial</i>	Sector 3	Masia, casa aïllada	<i>Confidencial</i>	385.190	4.671.137	EV95
Ca l'Eugeni	<i>Confidencial</i>	Sector 3	Masia, casa aïllada	<i>Confidencial</i>	385.038	4.669.615	EV96
L'Esquirol	<i>Confidencial</i>	Sector 3	Masia, casa aïllada	<i>Confidencial</i>	385.098	4.669.656	EV97
Mataplana	<i>Confidencial</i>	Sector 3	Masia, casa aïllada	<i>Confidencial</i>	385.316	4.669.751	EV98
L'Argelaguer	<i>Confidencial</i>	Sector 3	Masia, casa aïllada	<i>Confidencial</i>	385.240	4.669.063	EV99
Cal Janot	<i>Confidencial</i>	Sector 3	Masia, casa aïllada	<i>Confidencial</i>	385.808	4.669.261	EV100
Cal Minguet	<i>Confidencial</i>	Sector 3	Masia, casa aïllada	<i>Confidencial</i>	386.011	4.669.248	EV101
La Creu dels Joncarets	<i>Confidencial</i>	Sector 3	Masia, casa aïllada	<i>Confidencial</i>	385.961	4.669.381	EV102
Cal Viudo	<i>Confidencial</i>	Sector 3	Turisme rural	<i>Confidencial</i>	386.081	4.669.403	EV103
Cal Marqueixanes	<i>Confidencial</i>	Sector 3	Masia, casa aïllada	<i>Confidencial</i>	386.265	4.669.896	EV104
Cal Dam	<i>Confidencial</i>	Sector 3	Masia, casa aïllada	<i>Confidencial</i>	38.640	4.670.425	EV105
Cal Jepet	<i>Confidencial</i>	Sector 3	Masia, casa aïllada	<i>Confidencial</i>	387.117	4.671.160	EV106
L'Estret	<i>Confidencial</i>	Sector 3	Masia, casa aïllada	<i>Confidencial</i>	386.766	4.670.743	EV107
La Massana	<i>Confidencial</i>	Sector 3	Masia, casa aïllada	<i>Confidencial</i>	386.867	4.670.628	EV108
El Planàs	<i>Confidencial</i>	Sector 3	Masia, casa aïllada	<i>Confidencial</i>	386.991	4.670.664	EV109
Cal Japó de la Pedra	<i>Confidencial</i>	Sector 3	Masia, casa aïllada	<i>Confidencial</i>	387.168	4.670.351	EV110
Cal Canonge	<i>Confidencial</i>	Sector 3	Masia, casa aïllada	<i>Confidencial</i>	387.117	4.671.160	EV111
Cal Manxó	<i>Confidencial</i>	Sector 3	Masia, casa aïllada	<i>Confidencial</i>	386.129	4.670.893	EV112
Cal Calot de Prat Formiu	<i>Confidencial</i>	Sector 3	Masia, casa aïllada	<i>Confidencial</i>	387.150	4.669.149	EV113

Element vulnerable	Ocupació /població	Sector afectació	Ús	Contacte	Coordenades UTM		Codi mapa
					X	Y	
Cal Gallina	<i>Confidencial</i>	Sector 3	Masia, casa aïllada	<i>Confidencial</i>	387.006	4.668.652	EV114
Cal Arabé	<i>Confidencial</i>	Sector 3	Masia, casa aïllada	<i>Confidencial</i>	386.896	4.668.354	EV115
La Vilella	<i>Confidencial</i>	Sector 3	Masia, casa aïllada	<i>Confidencial</i>	386.127	4.669.001	EV116
Cal Calot	<i>Confidencial</i>	Sector 3	Turisme rural	<i>Confidencial</i>	385.100	4.666.746	EV117
Casabella	<i>Confidencial</i>	Sector 3	Masia, casa aïllada	<i>Confidencial</i>	384.865	4.666.837	EV118
Les Tragines	<i>Confidencial</i>	Sector 3	Masia, casa aïllada	<i>Confidencial</i>	383.271	4.667.544	EV119
Els Hiverns	<i>Confidencial</i>	Sector 3	Masia, casa aïllada	<i>Confidencial</i>	382.688	4.667.719	EV120
Les Barraques	<i>Confidencial</i>	Sector 3	Masia, casa aïllada	<i>Confidencial</i>	382.389	4.667.969	EV121
Cal Jep	<i>Confidencial</i>	Sector 3	Masia, casa aïllada	<i>Confidencial</i>	382.421	4.667.979	EV122
Cal Vajoliu	<i>Confidencial</i>	Sector 3	Masia, casa aïllada	<i>Confidencial</i>	383.623	4.668.404	EV123
Els Pascuets	<i>Confidencial</i>	Sector 3	Masia, casa aïllada	<i>Confidencial</i>	383.638	4.668.397	EV124
La Muntada	<i>Confidencial</i>	Sector 2	Masia, casa aïllada	<i>Confidencial</i>	383.843	4.668.487	EV125

3.2.2.2 Elements vulnerables per inundacions. INUNCAT

Element vulnerable	Ocupació /població	Sector afectació	Ús	Contacte	Coordenades UTM		Codi mapa
					X	Y	
Nucli de població de la Pedra	48 hab.	Sector 3	Nucli aïllat	Ajuntament de la Coma i la Pedra 973492378	384.613	4.669.005	EV02
Àrea de lleure Fonts del Cardener	<i>Confidencial</i>	Sector 2	Zona d'interès altre	Ajuntament de la Coma i la Pedra 973492378	382.691	4.670.981	EV21
Cal Cristo	<i>Confidencial</i>	Sector 2	Masia, casa aïllada	<i>Confidencial</i>	382.647	4.671.369	EV58
Porxo de Cal Roset	<i>Confidencial</i>	Sector 2	Masia, casa aïllada	<i>Confidencial</i>	382.754	4.671.275	EV61
Cal Roset	<i>Confidencial</i>	Sector 2	Masia, casa aïllada	<i>Confidencial</i>	382.701	4.671.228	EV62
Cal Serni	<i>Confidencial</i>	Sector 2	Masia, casa aïllada	<i>Confidencial</i>	382.425	4.671.363	EV63
Cal Ramon Gansola	<i>Confidencial</i>	Sector 2	Masia, casa aïllada	<i>Confidencial</i>	382.815	4.671.096	EV67
Casetes del Casó/ Les Barraques	<i>Confidencial</i>	Sector 3	Masia, casa aïllada	<i>Confidencial</i>	384.033	4.669.021	EV78

3.2.2.3 Elements vulnerables per nevades. NEUCAT

Element vulnerable	Ocupació / població	Sector afectació	Ús	Contacte	Coordenades UTM		Codi mapa
					X	Y	
Nucli urbà de la Coma	81 hab.	Sector 3	Nucli aïllat	Ajuntament de la Coma i la Pedra 973492378	383.683	4.670.256	EV01
Nucli de població de la Pedra	48 hab.	Sector 3	Nucli aïllat	Ajuntament de la Coma i la Pedra 973492378	384.613	4.669.005	EV02
Urbanització El Port del Comte	75 hab.	Sector 3	Urbanització	Ajuntament de la Coma i la Pedra 973492378	381.551	4.670.164	EV03
Ajuntament de La Coma i la Pedra	<i>Confidencial</i>	Sector 3	Ajuntament	Ajuntament de la Coma i la Pedra 973492378	383.625	4.670.190	EV04
Rocòdrom	<i>Confidencial</i>	Sector 3	Esportiu altre	Ajuntament de la Coma i la Pedra 973492378	383.649	4.670.562	EV06
Estació d'Esquí Port del Comte	<i>Confidencial</i>	Sector 3	Esportiu altre	973492301	381.232	4.669.917	EV07
Escola de la Coma	<i>Confidencial</i>	Sector 3	Escola	973492635	383.624	4.670.196	EV08
Alberg Mirador del Port del Comte	<i>Confidencial</i>	Sector 3	Allotjament altre	973484038	381.383	4.669.896	EV09
Club de Golf Port del Comte	<i>Confidencial</i>	Sector 3	Esportiu altre	973492301	380.559	4.670.189	EV10
Torre de la Vila	<i>Confidencial</i>	Sector 3	Cultural altre	Ajuntament de la Coma i la Pedra 973492378	384.614	4.670.234	EV11
Església de Sant Andreu del Pujol del Racó	<i>Confidencial</i>	Sector 2	Centre de culte	Ajuntament de la Coma i la Pedra 973492378	384.486	4.670.476	EV12
Església de Sant Cristòfol de Pasquès	<i>Confidencial</i>	Sector 2	Centre de culte	Ajuntament de la Coma i la Pedra 973492378	383.626	4.668.406	EV13
Església de Sant Lleir de Casavella	<i>Confidencial</i>	Sector 3	Centre de culte	Ajuntament de la Coma i la Pedra 973492378	385.065	4.667.730	EV14
Església de Sant Quirze i Santa Julita	<i>Confidencial</i>	Sector 2	Centre de culte	Ajuntament de la Coma i la Pedra 973492378	383.541	4.670.296	EV15
Església de Sant Serni de la Pedra	<i>Confidencial</i>	Sector 3	Centre de culte	Ajuntament de la Coma i la Pedra 973492378	384.640	4.669.009	EV16
Església de Santa	<i>Confidencial</i>	Sector 2	Centre de culte	Ajuntament de la Coma i la Pedra 973492378	383.144	4.667.618	EV17

Element vulnerable	Ocupació / població	Sector afectació	Ús	Contacte	Coordenades UTM		Codi mapa
					X	Y	
Magdalena de Tragines							
Cementiri de la Pedra	<i>Confidencial</i>	Sector 3	Cementiri	Ajuntament de la Coma i la Pedra 973492378	384.650	4.669.028	EV18
Cementiri de la Coma	<i>Confidencial</i>	Sector 3	Cementiri	Ajuntament de la Coma i la Pedra 973492378	383.412	4.670.629	EV19
Àrea de lleure de la Font de la Puda	<i>Confidencial</i>	Sector 3	Zona d'interès altre	Ajuntament de la Coma i la Pedra 973492378	384.118	4.668.319	EV20
Àrea de lleure Fonts del Cardener	<i>Confidencial</i>	Sector 2	Zona d'interès altre	Ajuntament de la Coma i la Pedra 973492378	382.691	4.670.981	EV21
Local piscina	<i>Confidencial</i>	Sector 3	Cultural altre	Ajuntament de la Coma i la Pedra 973492378	383.629	4.670.556	EV22
Depuradora	<i>Confidencial</i>	Sector 2	Depuradora	Ajuntament de la Coma i la Pedra 973492378	383.571	4.670.083	EV23
Cal Voluntari	<i>Confidencial</i>	Sector 2	Masia, casa aïllada	<i>Confidencial</i>	383.024	4.669.794	EV24
Cal Massanés	<i>Confidencial</i>	Sector 2	Masia, casa aïllada	<i>Confidencial</i>	383.154	4.669.949	EV25
Cal Andal	<i>Confidencial</i>	Sector 2	Masia, casa aïllada	<i>Confidencial</i>	382.407	4.670.172	EV26
Cal Culrodó	<i>Confidencial</i>	Sector 2	Masia, casa aïllada	<i>Confidencial</i>	382.515	4.669.938	EV27
Cal Sant	<i>Confidencial</i>	Sector 2	Masia, casa aïllada	<i>Confidencial</i>	382.345	4.669.921	EV28
Planés	<i>Confidencial</i>	Sector 3	Masia, casa aïllada	<i>Confidencial</i>	381.884	4.673.258	EV29
Ca La Mari o Cal Jan o El Senglar	<i>Confidencial</i>	Sector 2	Masia, casa aïllada	<i>Confidencial</i>	381.858	4.673.111	EV30
La Foradada	<i>Confidencial</i>	Sector 3	Masia, casa aïllada	<i>Confidencial</i>	381.748	4.673.093	EV31
Els Pernals	<i>Confidencial</i>	Sector 3	Masia, casa aïllada	<i>Confidencial</i>	381.926	4.672.828	EV32
Cal pere Marquès	<i>Confidencial</i>	Sector 2	Masia, casa aïllada	<i>Confidencial</i>	382.042	4.672.693	EV33
Cal Terrarol	<i>Confidencial</i>	Sector 2	Masia, casa aïllada	<i>Confidencial</i>	381.940	4.672.668	EV34
Cal Toxto	<i>Confidencial</i>	Sector 3	Masia, casa aïllada	<i>Confidencial</i>	381.812	4.672.596	EV35
Cal l'Arreplegant	<i>Confidencial</i>	Sector 2	Masia, casa aïllada	<i>Confidencial</i>	381.710	4.672.657	EV36
Cal Casamí	<i>Confidencial</i>	Sector 3	Masia, casa aïllada	<i>Confidencial</i>	382.261	4.672.524	EV37
Cal Pere Plans	<i>Confidencial</i>	Sector 3	Masia, casa aïllada	<i>Confidencial</i>	382.299	4.672.495	EV38
Cal Garriga	<i>Confidencial</i>	Sector 3	Masia, casa aïllada	<i>Confidencial</i>	382.334	4.672.466	EV39
Cal Minguell	<i>Confidencial</i>	Sector 3	Masia, casa aïllada	<i>Confidencial</i>	382.308	4.672.453	EV40
Cal Fera	<i>Confidencial</i>	Sector 3	Masia, casa aïllada	<i>Confidencial</i>	382.415	4.672.395	EV41
Cal Tet	<i>Confidencial</i>	Sector 3	Masia, casa aïllada	<i>Confidencial</i>	382.412	4.672.255	EV42
La Serra	<i>Confidencial</i>	Sector 3	Masia, casa aïllada	<i>Confidencial</i>	382.391	4.672.236	EV43
Cal Costa	<i>Confidencial</i>	Sector 3	Masia, casa aïllada	<i>Confidencial</i>	382.277	4.672.510	EV44
Cal Campà	<i>Confidencial</i>	Sector 3	Masia, casa aïllada	<i>Confidencial</i>	3.822.218	4.672.272	EV45
Cal Joan del Batlle	<i>Confidencial</i>	Sector 3	Masia, casa aïllada	<i>Confidencial</i>	382.029	4.672.385	EV46

Element vulnerable	Ocupació / població	Sector afectació	Ús	Contacte	Coordenades UTM		Codi mapa
					X	Y	
Cal Bep	<i>Confidencial</i>	Sector 2	Masia, casa aïllada	<i>Confidencial</i>	381.782	4.672.215	EV47
Cal Reli	<i>Confidencial</i>	Sector 2	Masia, casa aïllada	<i>Confidencial</i>	381.818	4.672.155	EV48
Cal Ribera	<i>Confidencial</i>	Sector 2	Masia, casa aïllada	<i>Confidencial</i>	381.679	4.672.193	EV49
Cal Miquel de Muntanya	<i>Confidencial</i>	Sector 2	Masia, casa aïllada	<i>Confidencial</i>	381.604	4.672.105	EV50
Cal Mall	<i>Confidencial</i>	Sector 2	Masia, casa aïllada	<i>Confidencial</i>	381.914	4.672.091	EV51
Cal Poma	<i>Confidencial</i>	Sector 3	Masia, casa aïllada	<i>Confidencial</i>	381.924	4.671.853	EV52
Cal Cameta	<i>Confidencial</i>	Sector 2	Masia, casa aïllada	<i>Confidencial</i>	382.335	4.671.538	EV53
Cal Gansola	<i>Confidencial</i>	Sector 3	Masia, casa aïllada	<i>Confidencial</i>	382.699	4.671.593	EV54
Cal Custodi	<i>Confidencial</i>	Sector 3	Masia, casa aïllada	<i>Confidencial</i>	382.757	4.671.632	EV55
Cal Bepu Gansola	<i>Confidencial</i>	Sector 2	Masia, casa aïllada	<i>Confidencial</i>	382.794	4.671.531	EV56
Cal Andal	<i>Confidencial</i>	Sector 3	Masia, casa aïllada	<i>Confidencial</i>	382.690	4.671.394	EV57
Cal Cristo	<i>Confidencial</i>	Sector 2	Masia, casa aïllada	<i>Confidencial</i>	382.647	4.671.369	EV58
Horts de Can Gansola	<i>Confidencial</i>	Sector 3	Masia, casa aïllada	<i>Confidencial</i>	382.738	4.671.387	EV59
El Salí	<i>Confidencial</i>	Sector 3	Masia, casa aïllada	<i>Confidencial</i>	382.775	4.671.373	EV60
Porxo de Cal Roset	<i>Confidencial</i>	Sector 2	Masia, casa aïllada	<i>Confidencial</i>	382.754	4.671.275	EV61
Cal Roset	<i>Confidencial</i>	Sector 2	Masia, casa aïllada	<i>Confidencial</i>	382.701	4.671.228	EV62
Cal Serni	<i>Confidencial</i>	Sector 2	Masia, casa aïllada	<i>Confidencial</i>	382.425	4.671.363	EV63
Cal Cabrer	<i>Confidencial</i>	Sector 2	Masia, casa aïllada	<i>Confidencial</i>	382.348	4.671.356	EV64
Cal Estevet Segal	<i>Confidencial</i>	Sector 2	Masia, casa aïllada	<i>Confidencial</i>	382.524	4.671.007	EV65
Cal Japó de la Coma	<i>Confidencial</i>	Sector 2	Masia, casa aïllada	<i>Confidencial</i>	382.490	4.670.944	EV66
Cal Ramon Gansola	<i>Confidencial</i>	Sector 2	Masia, casa aïllada	<i>Confidencial</i>	382.815	4.671.096	EV67
Pujantell	<i>Confidencial</i>	Sector 3	Masia, casa aïllada	<i>Confidencial</i>	383.550	4.671.162	EV68
Cal Bonic	<i>Confidencial</i>	Sector 3	Masia, casa aïllada	<i>Confidencial</i>	383.440	4.671.396	EV69
Cal Quirze dels Clots	<i>Confidencial</i>	Sector 3	Masia, casa aïllada	<i>Confidencial</i>	383.454	4.671.519	EV70
Cal Cabanes	<i>Confidencial</i>	Sector 3	Masia, casa aïllada	<i>Confidencial</i>	383.394	4.671.538	EV71
Cal Fité	<i>Confidencial</i>	Sector 3	Masia, casa aïllada	<i>Confidencial</i>	383.395	4.671.606	EV72
Cal Llehir del Clots	<i>Confidencial</i>	Sector 3	Masia, casa aïllada	<i>Confidencial</i>	383.365	4.671.502	EV73
El Porxo del Molí	<i>Confidencial</i>	Sector 2	Masia, casa aïllada	<i>Confidencial</i>	383.245	4.670.497	EV74
Insoles	<i>Confidencial</i>	Sector 3	Masia, casa aïllada	<i>Confidencial</i>	384.121	4.669.413	EV75
Cal Borrec	<i>Confidencial</i>	Sector 3	Masia, casa aïllada	<i>Confidencial</i>	384.229	4.669.522	EV76
Cal Bernat	<i>Confidencial</i>	Sector 3	Masia, casa aïllada	<i>Confidencial</i>	384.558	4.669.288	EV77
Casetes del Casó/ Les Barraques	<i>Confidencial</i>	Sector 3	Masia, casa aïllada	<i>Confidencial</i>	384.033	4.669.021	EV78
La Gafa	<i>Confidencial</i>	Sector 3	Masia, casa aïllada	<i>Confidencial</i>	384.005	4.668.981	EV79
Cal Masover	<i>Confidencial</i>	Sector 3	Masia, casa aïllada	<i>Confidencial</i>	383.999	4.668.956	EV80

Element vulnerable	Ocupació / població	Sector afectació	Ús	Contacte	Coordenades UTM		Codi mapa
					X	Y	
El Molí de la Gafa	<i>Confidencial</i>	Sector 3	Masia, casa aïllada	<i>Confidencial</i>	383.950	4.668.934	EV81
Cal Antolino de la Fabrica	<i>Confidencial</i>	Sector 3	Masia, casa aïllada	<i>Confidencial</i>	384.026	4.668.874	EV82
Caso	<i>Confidencial</i>	Sector 3	Masia, casa aïllada	<i>Confidencial</i>	384.136	4.669.000	EV83
El Caso Vell	<i>Confidencial</i>	Sector 3	Masia, casa aïllada	<i>Confidencial</i>	384.182	4.669.016	EV84
Cal Closa	<i>Confidencial</i>	Sector 3	Masia, casa aïllada	<i>Confidencial</i>	384.309	4.668.991	EV85
Cal Gamisans	<i>Confidencial</i>	Sector 3	Masia, casa aïllada	<i>Confidencial</i>	384.256	4.669.102	EV86
Casa Taló/ Cal Guilera	<i>Confidencial</i>	Sector 3	Masia, casa aïllada	<i>Confidencial</i>	384.443	4.669.032	EV87
Cal Comellas	<i>Confidencial</i>	Sector 3	Masia, casa aïllada	<i>Confidencial</i>	384.497	4.669.043	EV88
Cal Guerra	<i>Confidencial</i>	Sector 3	Masia, casa aïllada	<i>Confidencial</i>	384.641	4.668.987	EV89
Cal Xalet	<i>Confidencial</i>	Sector 3	Masia, casa aïllada	<i>Confidencial</i>	384.687	4.669.037	EV90
Cal Mayol	<i>Confidencial</i>	Sector 3	Masia, casa aïllada	<i>Confidencial</i>	384.733	4.668.994	EV91
Cal Marcó	<i>Confidencial</i>	Sector 3	Masia, casa aïllada	<i>Confidencial</i>	384.662	4.669.096	EV92
La Plana	<i>Confidencial</i>	Sector 3	Masia, casa aïllada	<i>Confidencial</i>	384.978	4.668.828	EV93
El Pujol del Racó	<i>Confidencial</i>	Sector 3	Masia, casa aïllada	<i>Confidencial</i>	384.636	4.670.726	EV94
La Borda del Pujol	<i>Confidencial</i>	Sector 3	Masia, casa aïllada	<i>Confidencial</i>	385.190	4.671.137	EV95
Ca l'Eugeni	<i>Confidencial</i>	Sector 3	Masia, casa aïllada	<i>Confidencial</i>	385.038	4.669.615	EV96
L'Esquirol	<i>Confidencial</i>	Sector 3	Masia, casa aïllada	<i>Confidencial</i>	385.098	4.669.656	EV97
Mataplana	<i>Confidencial</i>	Sector 3	Masia, casa aïllada	<i>Confidencial</i>	385.316	4.669.751	EV98
L'Argelaguer	<i>Confidencial</i>	Sector 3	Masia, casa aïllada	<i>Confidencial</i>	385.240	4.669.063	EV99
Cal Janot	<i>Confidencial</i>	Sector 3	Masia, casa aïllada	<i>Confidencial</i>	385.808	4.669.261	EV100
Cal Minguet	<i>Confidencial</i>	Sector 3	Masia, casa aïllada	<i>Confidencial</i>	386.011	4.669.248	EV101
La Creu dels Joncarets	<i>Confidencial</i>	Sector 3	Masia, casa aïllada	<i>Confidencial</i>	385.961	4.669.381	EV102
Cal Viudo	<i>Confidencial</i>	Sector 3	Turisme rural	<i>Confidencial</i>	386.081	4.669.403	EV103
Cal Marqueixanes	<i>Confidencial</i>	Sector 3	Masia, casa aïllada	<i>Confidencial</i>	386.265	4.669.896	EV104
Cal Dam	<i>Confidencial</i>	Sector 3	Masia, casa aïllada	<i>Confidencial</i>	386.640	4.670.425	EV105
Cal Jepet	<i>Confidencial</i>	Sector 3	Masia, casa aïllada	<i>Confidencial</i>	387.117	4.671.160	EV106
L'Estret	<i>Confidencial</i>	Sector 3	Masia, casa aïllada	<i>Confidencial</i>	386.766	4.670.743	EV107
La Massana	<i>Confidencial</i>	Sector 3	Masia, casa aïllada	<i>Confidencial</i>	386.867	4.670.628	EV108
El Planàs	<i>Confidencial</i>	Sector 3	Masia, casa aïllada	<i>Confidencial</i>	386.991	4.670.664	EV109
Cal Japó de la Pedra	<i>Confidencial</i>	Sector 3	Masia, casa aïllada	<i>Confidencial</i>	387.168	4.670.351	EV110
Cal Canonge	<i>Confidencial</i>	Sector 3	Masia, casa aïllada	<i>Confidencial</i>	387.117	4.671.160	EV111
Cal Manxó	<i>Confidencial</i>	Sector 3	Masia, casa aïllada	<i>Confidencial</i>	386.129	4.670.893	EV112
Cal Calot de Prat Formiu	<i>Confidencial</i>	Sector 3	Masia, casa aïllada	<i>Confidencial</i>	387.150	4.669.149	EV113
Cal Gallina	<i>Confidencial</i>	Sector 3	Masia, casa aïllada	<i>Confidencial</i>	387.006	4.668.652	EV114
Cal Arabé	<i>Confidencial</i>	Sector 3	Masia, casa aïllada	<i>Confidencial</i>	386.896	4.668.354	EV115
La Vilella	<i>Confidencial</i>	Sector 3	Masia, casa aïllada	<i>Confidencial</i>	386.127	4.669.001	EV116
Cal Calot	<i>Confidencial</i>	Sector 3	Turisme rural	<i>Confidencial</i>	385.100	4.666.746	EV117
Casabella	<i>Confidencial</i>	Sector 3	Masia, casa aïllada	<i>Confidencial</i>	384.865	4.666.837	EV118

Element vulnerable	Ocupació /població	Sector afectació	Ús	Contacte	Coordenades UTM		Codi mapa
					X	Y	
Les Tragines	<i>Confidencial</i>	Sector 3	Masia, casa aïllada	<i>Confidencial</i>	383.271	4.667.544	EV119
Els Hiverns	<i>Confidencial</i>	Sector 3	Masia, casa aïllada	<i>Confidencial</i>	382.688	4.667.719	EV120
Les Barraques	<i>Confidencial</i>	Sector 3	Masia, casa aïllada	<i>Confidencial</i>	382.389	4.667.969	EV121
Cal Jep	<i>Confidencial</i>	Sector 3	Masia, casa aïllada	<i>Confidencial</i>	382.421	4.667.979	EV122
Cal Vajoliu	<i>Confidencial</i>	Sector 3	Masia, casa aïllada	<i>Confidencial</i>	383.623	4.668.404	EV123
Els Pascuets	<i>Confidencial</i>	Sector 3	Masia, casa aïllada	<i>Confidencial</i>	383.638	4.668.397	EV124
La Muntada	<i>Confidencial</i>	Sector 2	Masia, casa aïllada	<i>Confidencial</i>	383.843	4.668.487	EV125

3.2.2.4 Elements vulnerables per emergències per allaus. ALLAUCAT

Element vulnerable	Ocupació /població	Sector afectació	Ús	Contacte	Coordenades UTM		Codi mapa
					X	Y	
Urbanització El Port del Comte	75 hab.	Sector 3	Urbanització	Ajuntament de la Coma i la Pedra 973492378	381.551	4.670.164	EV03
Estació d'Esquí Port del Comte	<i>Confidencial</i>	Sector 3	Esportiu altre	973492301	381.232	4.669.917	EV07
Club de Golf Port del Comte	<i>Confidencial</i>	Sector 3	Esportiu altre	973492301	380.559	4.670.189	EV10

3.2.2.5 Elements vulnerables per simes. SISMICAT

Element vulnerable	Ocupació /població	Sector afectació	Ús	Contacte	Coordenades UTM		Codi mapa
					X	Y	
Nucli urbà de la Coma	81 hab.	Sector 3	Nucli aïllat	Ajuntament de la Coma i la Pedra 973492378	383.683	4.670.256	EV01
Nucli de població de la Pedra	48 hab.	Sector 3	Nucli aïllat	Ajuntament de la Coma i la Pedra 973492378	384.613	4.669.005	EV02
Urbanització El Port del Comte	75 hab.	Sector 3	Urbanització	Ajuntament de la Coma i la Pedra 973492378	381.551	4.670.164	EV03
Ajuntament de La Coma i la Pedra	<i>Confidencial</i>	Sector 3	Ajuntament	Ajuntament de la Coma i la Pedra 973492378	383.625	4.670.190	EV04
Piscines municipals	<i>Confidencial</i>	Sector 3	Piscina aire lliure	Ajuntament de la Coma i la Pedra 973492378	383.657	4.670.549	EV05
Rocòdrom	<i>Confidencial</i>	Sector 3	Esportiu altre	Ajuntament de la Coma i la Pedra 973492378	383.649	4.670.562	EV06
Estació d'Esquí Port del Comte	<i>Confidencial</i>	Sector 3	Esportiu altre	973492301	381.232	4.669.917	EV07

Element vulnerable	Ocupació / població	Sector afectació	Ús	Contacte	Coordenades UTM		Codi mapa
					X	Y	
Escola de la Coma	<i>Confidencial</i>	Sector 3	Escola	973492635	383.624	4.670.196	EV08
Alberg Mirador del Port del Comte	<i>Confidencial</i>	Sector 3	Allotjament altre	973484038	381.383	4.669.896	EV09
Club de Golf Port del Comte	<i>Confidencial</i>	Sector 3	Esportiu altre	973492301	380.559	4.670.189	EV10
Torre de la Vila	<i>Confidencial</i>	Sector 3	Cultural altre	Ajuntament de la Coma i la Pedra 973492378	384.614	4.670.234	EV11
Església de Sant Andreu del Pujol del Racó	<i>Confidencial</i>	Sector 2	Centre de culte	Ajuntament de la Coma i la Pedra 973492378	384.486	4.670.476	EV12
Església de Sant Cristòfol de Pasquïets	<i>Confidencial</i>	Sector 2	Centre de culte	Ajuntament de la Coma i la Pedra 973492378	383.626	4.668.406	EV13
Església de Sant Lleïr de Casavella	<i>Confidencial</i>	Sector 3	Centre de culte	Ajuntament de la Coma i la Pedra 973492378	385.065	4.667.730	EV14
Església de Sant Quirze i Santa Julita	<i>Confidencial</i>	Sector 2	Centre de culte	Ajuntament de la Coma i la Pedra 973492378	383.541	4.670.296	EV15
Església de Sant Serni de la Pedra	<i>Confidencial</i>	Sector 3	Centre de culte	Ajuntament de la Coma i la Pedra 973492378	384.640	4.669.009	EV16
Església de Santa Magdalena de Tragines	<i>Confidencial</i>	Sector 2	Centre de culte	Ajuntament de la Coma i la Pedra 973492378	383.144	4.667.618	EV17
Cementiri de la Pedra	<i>Confidencial</i>	Sector 3	Cementiri	Ajuntament de la Coma i la Pedra 973492378	384.650	4.669.028	EV18
Cementiri de la Coma	<i>Confidencial</i>	Sector 3	Cementiri	Ajuntament de la Coma i la Pedra 973492378	383.412	4.670.629	EV19
Àrea de lleure de la Font de la Puda	<i>Confidencial</i>	Sector 3	Zona d'interès altre	Ajuntament de la Coma i la Pedra 973492378	384.118	4.668.319	EV20
Àrea de lleure Fonts del Cardener	<i>Confidencial</i>	Sector 2	Zona d'interès altre	Ajuntament de la Coma i la Pedra 973492378	382.691	4.670.981	EV21
Local piscina	<i>Confidencial</i>	Sector 3	Cultural altre	Ajuntament de la Coma i la Pedra 973492378	383.629	4.670.556	EV22
Depuradora	<i>Confidencial</i>	Sector 2	Depuradora	Ajuntament de la Coma i la Pedra 973492378	383.571	4.670.083	EV23

Element vulnerable	Ocupació / població	Sector afectació	Ús	Contacte	Coordenades UTM		Codi mapa
					X	Y	
Edifici Donadó (5 plantes)	<i>Confidencial</i>	Sector 2	Residencial altre	<i>Confidencial</i>	381.114	4.670.091	EV126
Edifici Isard (5 plantes)	<i>Confidencial</i>	Sector 2	Residencial altre	<i>Confidencial</i>	381.064	4.670.105	EV127
Edifici la Genciana (5 plantes)	<i>Confidencial</i>	Sector 2	Residencial altre	<i>Confidencial</i>	380.738	4.670.414	EV128
Edifici Slalom (7 plantes)	<i>Confidencial</i>	Sector 2	Residencial altre	<i>Confidencial</i>	381.176	4.669.961	EV129

3.2.2.6 Elements vulnerables per emergències per ventades. VENTCAT

Element vulnerable	Ocupació / població	Sector afectació	Ús	Contacte	Coordenades UTM		Codi mapa
					X	Y	
Nucli urbà de la Coma	81 hab.	Sector 3	Nucli aïllat	Ajuntament de la Coma i la Pedra 973492378	383.683	4.670.256	EV01
Nucli de població de la Pedra	48 hab.	Sector 3	Nucli aïllat	Ajuntament de la Coma i la Pedra 973492378	384.613	4.669.005	EV02
Urbanització El Port del Comte	75 hab.	Sector 3	Urbanització	Ajuntament de la Coma i la Pedra 973492378	381.551	4.670.164	EV03
Piscines municipals	<i>Confidencial</i>	Sector 3	Piscina aire lliure	Ajuntament de la Coma i la Pedra 973492378	383.657	4.670.549	EV05
Rocòdrom	<i>Confidencial</i>	Sector 3	Esportiu altre	Ajuntament de la Coma i la Pedra 973492378	383.649	4.670.562	EV06
Estació d'Esquí Port del Comte	<i>Confidencial</i>	Sector 3	Esportiu altre	973492301	381.232	4.669.917	EV07
Escola de la Coma	<i>Confidencial</i>	Sector 3	Escola	973492635	383.624	4.670.196	EV08
Alberg Mirador del Port del Comte	<i>Confidencial</i>	Sector 3	Allotjament altre	973484038	381.383	4.669.896	EV09
Club de Golf Port del Comte	<i>Confidencial</i>	Sector 3	Esportiu altre	973492301	380.559	4.670.189	EV10
Cementiri de la Pedra	<i>Confidencial</i>	Sector 3	Cementiri	Ajuntament de la Coma i la Pedra 973492378	384.650	4.669.028	EV18
Cementiri de la Coma	<i>Confidencial</i>	Sector 3	Cementiri	Ajuntament de la Coma i la Pedra 973492378	383.412	4.670.629	EV19

Element vulnerable	Ocupació /població	Sector afectació	Ús	Contacte	Coordenades UTM		Codi mapa
					X	Y	
Àrea de lleure de la Font de la Puda	<i>Confidencial</i>	Sector 3	Zona d'interès altre	Ajuntament de la Coma i la Pedra 973492378	384.118	4.668.319	EV20
Àrea de lleure Fonts del Cardener	<i>Confidencial</i>	Sector 2	Zona d'interès altre	Ajuntament de la Coma i la Pedra 973492378	382.691	4.670.981	EV21
Depuradora	<i>Confidencial</i>	Sector 2	Depuradora	Ajuntament de la Coma i la Pedra 973492378	383.571	4.670.083	EV23

3.2.3 RISC ESPECÍFIC

No es contemplem riscos específics al terme municipal de La Coma i la Pedra.

4 DOCUMENT 4. PROCEDIMENTS OPERATIUS PER RISC

4.1 PROCEDIMENT OPERATIU

4.1.1 CRITERIS D'ACTIVACIÓ. NIVELLS

» PRE-ALERTA:

La pre-alerta es produeix, en general quan:

- És previsible un fenomen que pot produir situacions de risc per la població a mig termini.
- També es pot produir en maniobres en determinades instal·lacions (per exemple les derivades de control de preses que generen cabals propers a produir inundacions)

La pre-alerta no implica l'activació del Pla.

» ALERTA:

El Pla s'activa en *fase d'alerta*, en general quan:

- * S'informa de l'activació d'un Pla Especial de la Generalitat en fase d'alerta per afectació a la zona on es troba el municipi.
- * Quan hi ha paràmetres objectius que fan preveure una situació d'emergència important a la població a curt termini.
- * Davant d'emergències per riscos naturals que no afectin ni puguin afectar a persones, béns i vies de comunicació.
- * En emergències en determinades instal·lacions o infraestructures que no puguin produir danys a l'exterior però que puguin produir alarma en la població.

» EMERGÈNCIA:

El Pla s'activa en *fase d'emergència*, en general davant de les situacions següents:

- * S'informa de l'activació en fase d'emergència d'un Pla Especial de la Generalitat en fase d'emergència per afectació a la zona on es troba el municipi.
- * Davant d'emergències que puguin comportar, per la seva evolució, un greu risc per al municipi o danys a la població.

Al document 6 es detallen criteris concrets per riscos concrets.

4.1.2 TASQUES PREVENTIVES I OPERATIVES ASSOCIADES A CADASCUN DELS NIVELLS

Actuacions generals

En època de risc, s'han de fer les següents accions preventives:

- Informar i donar consells de prevenció i autoprotecció destinats a la població. La informació a proporcionar a la població la podeu trobat a la següent pàgina web:

http://interior.gencat.cat/ca/arees_dactuacio/proteccio_civil/consells_autoproteccio_emergencia

- Planificació de la seguretat i intervenció de persones.
- Seguiment de la situació de risc.

Pel que fa a risc d'incendis:

- Informar a la població del risc municipal per incendis forestals.
- Informar de la prohibició de realitzar cremes.
- Comprovar l'estat dels equips i material de resposta disponibles.
- Comprovar l'estat de les franges de seguretat perimetral de les instal·lacions aïllades en massa forestal (principalment habitatges aïllats i explotacions ramaderes).
- Enviar una carta informant als elements vulnerables dels consells d'una llar segura en prevenció d'incendis forestals.
- Comprovar el correcte funcionament de les emissores de la Xarxa Rescat.
- Comprovar l'estat de la xarxa de camins primaris.
- Refer les franges de seguretat i de baixa combustió de tots els equipaments municipals ubicats en zones forestals o pròximes a elles.
- Preveure quins seran els centres d'acollida i punts d'atenció a la població.
- Constitució del Comitè d'emergències municipal. A criteri de l'Alcalde, s'avaluarà l'activació el Pla, i en conseqüència, la intervenció dels grups locals disponibles: Grup Local d'Intervenció (ADF), Grup local Logístic i d'acollida, i grup d'Ordre i Avisos a la població.

Pel que fa a risc d'inundacions:

- Informar a la població del risc municipal per inundacions.
- Informar de la necessitat d'evitar passos de rieres.
- Vigilància de zones d'especial risc com xarxa viària i habitatges aïllats.
- Constitució del Comitè d'emergències municipal. A criteri de l'Alcalde, s'avaluarà l'activació el Pla, i en conseqüència, la intervenció dels grups locals disponibles: Grup local Logístic i d'acollida, i grup d'Ordre i Avisos a la població.

Pel que fa a risc de nevades i/o allaus:

- Informar a la població del risc municipal per nevades.
- Comprovar el correcte funcionament de les emissores de la Xarxa Rescat.
- Comprovar les **existències de sals fundents** i l'estat dels equips necessaris per a la seva aplicació.
 - Sant Llorenç de Morunys, al Camí de la creueta.
 - Urbanització Port del Comte.
- Comprovar **zones d'aparcament** de vehicles a:
 - Aparcaments de l'Estació d'Esquí de Port del Comte
 - Aparcament de les piscines municipals al nucli urbà de la Coma
 - Aparcament al centre del nucli urbà de la Coma
 - Petit aparcament al centre del nucli de població de la Pedra
 - Petit aparcament al centre del nucli de població de la Pedra
 - Aparcament zona Club de Golf Port del Comte
 - Aparcament Estivella
 - Aparcament Sucre
 - Aparcament Pista accés Sucre i Estivella
 - Aparcament de la Font de la Puda
 - Aparcament Pont sobre Ribereta de Cal Ramon
 - Aparcament del Coll de Port
- Establir els següents **punts de subministrament de fundents a la població:**
 - Camí de les Valls de la Pedra.
 - Piscina municipal.
 - C/ Major.
 - Urbanització la Part.

- Establir les següents rutes de neteja per ordre de prioritats :

S'estableixen com rutes prioritàries les de transport escolar, carrers on resideixen nens, ruta a l'estació d'esquí Port de Comte i hosteleria.

- Prioritat 1
 - **Ruta 1.1:** Plaça de l'ajuntament→ C/ Major→C/ del Roc→ Plaça de l'Església→Plaça de la Font i C/ de l'Església (La Coma).
 - **Ruta 1.2:** C/ de les Fonts del Cardener→ C/ del Peucuit→ C/ de la Part (Les Fonts del Cardener).
 - **Ruta 1.3:** Camí de la Pedra, a l'altura del nucli de població (La Pedra).
 - **Ruta 1.4:** Av. Del Port del Comte→ Av. Del Bosc de la Serra → Vial d'accés a l'estació d'esquí (el Port del Comte).
- Prioritat 2
 - **Ruta 2.1:** C/ del Marquès→ C/ del Forn (La Coma).
 - **Ruta 2.2:** C/ d'Estudelles→ C/ del Camí de Pujol→ C/ del Camí de la Capellana (La Coma).
 - **Ruta 2.3:** C/ del Canal→ Pujada de les Fonts del Cardener (Les Fonts del Cardener).
 - **Ruta 2.4:** C/ de l'Esquirol→ C/de la Flor de Neu→ C/ del Fornet→C/ del Prat Llong→ C/ del Cadí (El Port del Comte).
 - **Ruta 2.5:** C/ de la Rasa del Sucre→ C/ dels Cards→ C/ del Cap del Roc→ C/ del Roc d'en Carbassa→ C/ del Boixegar→ C/ del Gat Mesquer→ C/ del Senglar→ C/ del Cap d'Urdet (El Port del Comte).
- Prioritat 3:
 - **Ruta 3.1:** C/ de la Geneta→ C/ de la Clota→C/ de la Llebre→ C/ del Picapinyes→ C/ de Josep Esquius→ C/ de la Boïga Gran→ C/ de St. Guerau (El Port del Comte).
 - **Ruta 3.2:** C/ del Sol→ C/ de l'Avet→ C/ dels Cavalls (El Port del Comte).
 - **Ruta 3.3:** C/ del Mestratge→ C/ del Pedró→ C/ del Pi Roig (El Port del Comte).
- Constitució del Comitè d'emergències municipal. A criteri de l'Alcalde, s'avaluarà l'activació el Pla, i en conseqüència, la intervenció dels grups locals disponibles: Grup local Logístic i d'acollida, i grup d'Ordre i Avisos a la població.

Pel que fa a risc de sismes:

- Informar a la població del risc municipal per sismes.
- Vigilància de zones d'especial risc com equipaments públics i edificis en mal estat o antics.
- Constitució del Comitè d'emergències municipal. A criteri de l'Alcalde, s'avaluarà l'activació el Pla, i en conseqüència, la intervenció dels grups locals disponibles: Grup local Logístic i d'acollida, i grup d'Ordre i Avisos a la població.

Pel que fa a risc de ventades:

- Executar diferents rutes per part de personal de la brigada per detectar mobiliari urbà defectuós, elements mòbils en terrats i balconades (testos o elements decoratius), arbres en mal estat, etc.
- Comunicar i requerir als responsables de les incidències detectades en el punt anterior la millora o resolució de les mateixes.
- Comprovar l'estat dels equips de resposta de forma mensual i rutinària (emissores, maquinària, recursos, etc.).
- Comprovar el correcte funcionament de les emissores de la Xarxa Rescat.
- Informar sobre la suspensió d'activitats esportives i recreatives a l'aire lliure vulnerables a la caiguda de branques i arbres.
- Constitució del Comitè d'emergències municipal. A criteri de l'Alcalde, s'avaluarà l'activació el Pla, i en conseqüència, la intervenció dels grups locals disponibles: Grup local Logístic i d'acollida, i grup d'Ordre i Avisos a la població.

En general, en situació de pre-alerta, s'han de fer les actuacions següents:

Per a emergències on sigui possible una previsió, abans d'activar el Pla d'actuació municipal en alerta o en emergència, el municipi pot començar a fer tota una sèrie d'actuacions preventives per minimitzar les possibles conseqüències dels fenòmens previstos. Davant d'un avís preventiu de pre-alerta, s'han de fer les actuacions següents:

- Un seguiment de la situació (en funció al tipus d'emergència i a la probabilitat de la materialització del fenomen, aquest seguiment pot ser de tipus "intern" i per tant no sempre es contempla la informació a la població).
- Els grups actuants i entitats afectades procediran a fer les actuacions previstes en els seus plans d'actuació, entre d'altres: vigilància i control de zones de risc, mesures per la reducció del risc, preparació per a una possible evolució de l'emergència a llindars superiors (alerta o emergència).

- Una transmissió de la informació sobre qualsevol anomalia detectada que pugui ser significativa. Concretament, s'informa als membres del Comitè Municipal d'Emergència, als centres de coordinació i als grups locals actuants, si s'escau, d'acord amb els procediments establerts.
- Una possible convocatòria del consell assessor municipal, si es considera necessari.
- Comunicar al Centre de Coordinació Operativa de Catalunya (CECAT) que el Pla de Protecció Civil municipal es troba en situació de pre-alerta.
- Davant de la previsió del risc, el Centre Receptor d'Alarmes trametrà els corresponents avisos preventius segons els procediments establerts.

Procediments d'activació. Interfase amb plans superiors

» Detecció i notificació d'emergència:

Els avisos d'emergència associats a un pla especial de la Generalitat que rebi l'Ajuntament han de comunicar-se immediatament a:

- Telèfon únic d'emergències de Catalunya (112)
- Centre de Coordinació Operativa de Catalunya (CECAT)

» Procediments d'activació

El CECAT ha d'informar el Centre Receptor d'Alarmes local (CRA) dels municipis afectats o potencialment afectats per l'emergència, i per a determinats riscos li enviarà informació de referència com el mapa de risc. El CRA s'encarrega de comunicar-ho a l'alcalde.

En funció dels nivells i criteris que estableix el punt 4, l'alcalde activarà el Pla de protecció civil municipal, mitjançant el procediment establert, directament o a proposta de CECAT, o bé per indicació del director del Pla Especial de la Generalitat.

La interfase entre el Pla de protecció civil municipal i el Pla Especial de la Generalitat queda definida a partir de:

Els avisos que el CECAT fa al municipi. El CECAT enviarà un correu electrònic o una trucada informant que el Pla Especial de la Generalitat es troba activat.

La dependència de les funcions del responsable de l'emergència i del Comitè de Direcció tal com estan plantejades quan es produeix l'activació del Pla Especial de la Generalitat. Coordinació amb el director del Pla Especial de la Generalitat.

La configuració dels grups actuants locals establerts, adaptada a l'activació del Pla Especial de la Generalitat, fet que implica la integració dels grups d'actuació locals en els grups actuants del Pla Especial de la Generalitat i la coordinació amb la resta del grup.

La fase d'activació del Pla depèn de la corresponent fase del Pla Especial de la Generalitat i de la ubicació l'emergència respecte el municipi i l'impacte que la situació hi pugui tenir.

En general, en produir-se l'activació del Pla, s'ha de procedir a:

- La constitució del Comitè d'Emergències.
- L'avís d'activació als caps dels grups locals. Normalment s'ha de fer a través d'una trucada.
- La constitució dels grups actuants locals.
- La constitució del CECOPAL.
- La informació a la població sobre l'activació del Pla de protecció civil municipal i de les mesures de protecció a seguir d'acord amb les indicacions del director del Pla Especial de la Generalitat.
- En cas de ser constituït el CCA, l'establiment d'un contacte permanent.
- La mobilització de mitjans i recursos assignats al Pla.
- L'activació dels plans d'autoprotecció de la zona afectada.
- Una vegada activat el Pla i constituït el Consell Assessor, el CECOPAL i els grups locals, el director del Pla de protecció civil municipal ha de mantenir contacte permanent amb el director del Pla Especial de la Generalitat, amb el CCA i amb els responsables dels PAU corresponents.

En general, aquestes accions es concreten en cas d'alerta o emergència de la forma següent:

- * Activació en alerta: suposa l'avís al Consell Assessor de l'Emergència. A criteri de l'alcalde o el director del Pla Especial de la Generalitat, es pot mobilitzar el Grup Local d'Intervenció.
- * Activació en emergència: suposa la convocatòria del Consell Assessor de l'Emergència al CECOPAL i la mobilització dels grups actuants establerts en el Pla.

A continuació, es fa un recull de les actuacions principals a realitzar en cada cas, en funció del tipus de risc:

TASQUES PREVENTIVES I OPERATIVES ASSOCIADES AL RISC BÀSIC / TERRITORIAL	
FASE	TASQUES
PREALERTA	<ul style="list-style-type: none"> ➤ Seguiment de la situació: <ul style="list-style-type: none"> ▪ Comunicats del CECAT ▪ Informació meteorològica: https://www.meteo.cat/wpweb/prediccio/ ▪ Estat de la xarxa viària: http://cit.transit.gencat.cat ▪ Responsable de l'activitat (en cas de risc per concentració de persones). ➤ Connectar i tenir a mà l'emissora de la Xarxa Rescat.
ALERTA EMERGÈNCIA 1 EMERGÈNCIA 2	<ul style="list-style-type: none"> ➤ Activar el Pla bàsic municipal i comunicar-ho al CECAT. ➤ Trucar al 112 si es necessita ajuda externa (bombers, mossos d'esquadra o SEM). ➤ Constituir el Comitè d'emergències municipal (veure ordre de trucades a la fitxa del CRA) i habilitar el CECOPAL. Activar els grups locals d'actuació que s'escaigui. ➤ Connectar i tenir a mà l'emissora de la Xarxa Rescat. ➤ Fer seguiment de la situació (font del punt anterior) i mantenir comunicació amb el CECAT. ➤ Avís als elements vulnerables i demanar si tenen necessitats especials. ➤ Obrir i habilitar els centres d'acollida i fer l'acolliment de la població afectada, si escau. ➤ Col·laborar en les evacuacions, si escau. ➤ Habilitar punts d'informació a la població. ➤ Registre i organització dels voluntaris ocasionals. ➤ Comunicar canvis de fase d'activació del Pla bàsic d'emergències municipal al CECAT i als integrants del Comitè d'emergències municipal.

TASQUES PREVENTIVES I OPERATIVES ASSOCIADES AL RISC D'INCENDI FORESTAL	
PREALERTA	<ul style="list-style-type: none"> ➤ Seguiment de la informació: <ul style="list-style-type: none"> ▪ Comunicats del CECAT ▪ Perill d'incendi forestal: http://www.gencat.cat/medinatural/incendis/mapaperill/ ▪ Informació meteorològica: https://www.meteo.cat/wpweb/prediccio/ ▪ Estat de la xarxa viària: http://cit.transit.gencat.cat ➤ Connectar i tenir a mà l'emissora de la Xarxa Rescat. ➤ Vigilància de les següents zones d'especial risc: <ul style="list-style-type: none"> ▪ Elements vulnerables de tipus aïllat. ▪ Possibles afectacions a la xarxa viària.
ALERTA EMERGÈNCIA 1 EMERGÈNCIA 2	<ul style="list-style-type: none"> ➤ Activar el Pla d'Actuació Municipal per incendis forestals i comunicar-ho al CECAT. ➤ Trucar al 112 si es detecta un incendi. ➤ Constituir el Comitè d'emergències municipal (veure ordre de trucades a la fitxa del CRA) i habilitar el CECOPAL. Activar els grups locals d'actuació. ➤ Connectar i tenir a mà l'emissora de la Xarxa Rescat. ➤ Fer seguiment de la situació (fonts del punt anterior) i mantenir comunicació amb el CECAT. ➤ Avís als elements vulnerables, transmetre la mesura d'autoprotecció que estableixi bombers i demanar si tenen necessitats especials. ➤ Obrir i habilitar els centres d'acollida i fer l'acolliment de la població afectada, si escau. ➤ Col·laborar en les evacuacions, si escau. ➤ Habilitar punts d'informació a la població. ➤ Preparar l'avituellament dels grups locals que treballin en l'incendi. ➤ Registre i organització dels voluntaris ocasionals ➤ Comunicar canvis de fase d'activació del Pla d'Actuació Municipal al CECAT i als integrants del Comitè d'emergències municipal.

TASQUES PREVENTIVES I OPERATIVES ASSOCIADES AL RISC D'INUNDACIONS	
PREALERTA	<ul style="list-style-type: none">➤ Seguiment de la informació:<ul style="list-style-type: none">▪ Comunicats del CECAT▪ Informació meteorològica: https://www.meteo.cat/wpweb/prediccio/▪ Estat de la xarxa viària: http://cit.transit.gencat.cat▪ Estacions d'aforament: http://aca.gencat.cat/ca/inici➤ Connectar i tenir a mà l'emissora de la Xarxa Rescat.➤ Vigilància de les següents zones d'especial risc o punts d'aforament:<ul style="list-style-type: none">▪ Zona nord-oest del nucli urbà de la Coma. Risc d'inundacions per presència de zona potencialment inundable. Afectacions principalment a edificacions de tipus aïllat.▪ Zona nord-oest del nucli de població de la Pedra. Risc d'inundacions per presència de zona potencialment inundable. Afectacions principalment a edificacions de tipus aïllat.➤ Les següents actuacions concretes en els següents punts d'actuació prioritària:<ul style="list-style-type: none">▪ PAP01: Senyalització i vigilància de l'accés a l'àrea de les Fonts del Cardener.➤ Les següents actuacions concretes en els següents punts conflictius:<ul style="list-style-type: none">▪ PC1: Senyalització i vigilància del pontó sobre la Ribereta de Cal Ramon.▪ PC2: Senyalització i vigilància del pontó sobre la Ribereta de Cal Ramon.▪ PC3: Senyalització i vigilància del pontó sobre la Ribereta de Cal Ramon.▪ PC4: Senyalització i vigilància del pont sobre la Ribereta de Cal Ramon.▪ PC5: Senyalització i vigilància del pont d'Arcalís.▪ PC6: Senyalització i vigilància del pont sobre el Torrent del Ramosell.

TASQUES PREVENTIVES I OPERATIVES ASSOCIADES AL RISC D'INUNDACIONS	
	<ul style="list-style-type: none"> ▪ PC7: Senyalització i vigilància del pont de la Pedra. ➤ Avisar aquelles persones que facin activitats a la llera del riu. En concret: <ul style="list-style-type: none"> ▪ Habitatges o explotacions ramaderes pròximes a zones inundables.
ALERTA EMERGÈNCIA 1 EMERGÈNCIA 2	<ul style="list-style-type: none"> ➤ Activar el Pla d'actuació municipal per inundacions i comunicar-ho al CECAT. ➤ Trucar al 112 si es necessita ajuda externa (bombers, mossos d'esquadra o SEM). ➤ Constituir el Comitè d'emergències municipal (veure ordre de trucades a la fitxa del CRA) i habilitar el CECOPAL. Activar els grups locals d'actuació. ➤ Connectar i tenir a mà l'emissora de la Xarxa Rescat. ➤ Fer seguiment de la situació (fonts del punt anterior), seguir la vigilància i mantenir comunicació amb el CECAT. ➤ Les següents actuacions concretes en els següents punts d'actuació prioritària: <ul style="list-style-type: none"> ▪ PAP01: Limitació d'accés a l'àrea de les Fonts del Cardener. ➤ Les següents actuacions concretes en els següents punts conflictius: <ul style="list-style-type: none"> ▪ PC1: Vigilància i limitació d'accés pel pontó sobre la Ribereta de Cal Ramon. ▪ PC2: Vigilància i limitació d'accés pel pontó sobre la Ribereta de Cal Ramon. ▪ PC3: Vigilància i limitació d'accés pel pontó sobre la Ribereta de Cal Ramon. ▪ PC4: Vigilància i limitació d'accés pel pont sobre la Ribereta de Cal Ramon. ▪ PC5: Vigilància i limitació d'accés pel pont d'Arcalís. ▪ PC6: Vigilància i limitació d'accés pel pont sobre el Torrent del Ramossell. ▪ PC7: Vigilància i limitació d'accés pel pont de la Pedra. ➤ Senyalitzar, tallar o controlar les següents vies de la xarxa viària: <ul style="list-style-type: none"> ▪ Vigilància de la carretera C-462.

**TASQUES PREVENTIVES I OPERATIVES ASSOCIADES AL
RISC D'INUNDACIONS**

- Tancar els següents espais públics:
 - Àrea de lleure de les Fonts del Cardener.
- Suspendre els esdeveniments públics a l'aire lliure que puguin tenir risc per tempestes elèctriques o caiguda de branques o arbres.
- Suspendre activitats esportives i recreatives als rius.
- Avís als elements vulnerables i demanar si tenen necessitats especials.
- Fer vigilància i neteja de la xarxa viària local (treure fang i arbres trencats).
- Obrir i habilitar els centres d'acollida i fer l'acolliment de la població afectada, si escau.
- Col·laborar en les evacuacions que siguin necessàries.
- Registre i organització dels voluntaris ocasionals.
- Comunicar canvis de fase d'activació del Pla d'actuació municipal al CECAT i als integrants del Comitè d'emergències municipal.

TASQUES PREVENTIVES I OPERATIVES ASSOCIADES AL RISC DE NEVADES**PREALERTA**

- Seguiment de la informació:
 - Comunicats del CECAT
 - Informació meteorològica:
<https://www.meteo.cat/wpweb/prediccio/>
 - Estat de la xarxa viària: <http://cit.transit.gencat.cat>
- Connectar i tenir a mà l'emissora de la Xarxa Rescat.
- Comprovar la disponibilitat de fundents als **magatzems**:
 - Sant Llorenç de Morunys, al Camí de la Creueta.
 - Urbanització Port del Comte.
- Comprar més fundents, si és necessari, a:
 - La Diputació de Lleida facilita els fundents al municipi.
- Posar fundents a disposició de la població en els següents punts:
 - Camí de les Valls de la Pedra
 - Piscina municipal
 - C/ Major.
 - Urbanització la Part.
- Senyalitzar els següents punts conflictius per risc de glaçades:
 - Camí de Cal Fité.
 - Camí de les Valls de la Pedra.
 - Sector III de la urbanització Port del Comte.
 - Part alta del C/ Cadí.
- Habilitar zones d'aparcaments de vehicles a:
 - Aparcaments de l'Estació d'Esquí de Port del Comte
 - Aparcament de les piscines municipals al nucli urbà de la Coma
 - Aparcament al centre del nucli urbà de la Coma
 - Petit aparcament al centre del nucli de població de la Pedra
 - Petit aparcament al centre del nucli de població de la Pedra
 - Aparcament zona Club de Golf Port del Comte
 - Aparcament Estivella
 - Aparcament Sucre
 - Aparcament Pista accés Sucre i Estivella
 - Aparcament de la Font de la Puda
 - Aparcament Pont sobre Ribereta de Cal Ramon

TASQUES PREVENTIVES I OPERATIVES ASSOCIADES AL RISC DE NEVADES	
	<ul style="list-style-type: none"> ▪ Aparcament del Coll de Port ➤ Revisar l'estat dels grups electrògens disponibles.
ALERTA EMERGÈNCIA 1 EMERGÈNCIA 2	<ul style="list-style-type: none"> ➤ Activar el Pla d'actuació municipal per nevades i comunicar-ho al CECAT. ➤ Trucar al 112 si es necessita ajuda externa (bombers, mossos d'esquadra o SEM). ➤ Constituir el Comitè d'emergències municipal (veure ordre de trucades a la fitxa del CRA) i habilitar el CECOPAL. Activar els grups locals d'actuació. ➤ Connectar i tenir a mà l'emissora de la Xarxa Rescat. ➤ Fer seguiment de la situació (font del punt anterior), vigilància dels gruixos de neu i mantenir comunicació amb el CECAT. ➤ Neteja, i distribució de fundents si escau, als següents punts i rutes: <ul style="list-style-type: none"> ▪ <u>Rutes de neteja:</u> <p>S'estableixen com rutes de neteja prioritàries les de transport escolar, carrers on resideixen nens, ruta a l'estació d'esquí Port de Comte i hostaleria.</p> <ul style="list-style-type: none"> ▪ Prioritat 1 <ul style="list-style-type: none"> – Ruta 1.1: Plaça de l'ajuntament→ C/ Major→C/ del Roc→ Plaça de l'Església→Plaça de la Font i C/ de l'Església (La Coma). – Ruta 1.2: C/ de les Fonts del Cardener→ C/ del Peucuit→ C/ de la Part (Les Fonts del Cardener). – Ruta 1.3: Camí de la Pedra, a l'altura del nucli de població (La Pedra). – Ruta 1.4: Av. Del Port del Comte→ Av. Del Bosc de la Serra→ Vial d'accés a l'estació d'esquí (el Port del Comte). ▪ Prioritat 2 <ul style="list-style-type: none"> – Ruta 2.1: C/ del Marquès→ C/ del Forn (La Coma). – Ruta 2.2: C/ d'Estudelles→ C/ del Camí de Pujol→ C/ del Camí de la Capellana (La Coma). – Ruta 2.3: C/ del Canal→ Pujada de les Fonts del Cardener (Les Fonts del Cardener). – Ruta 2.4: C/ de l'Esquirol→ C/de la Flor de Neu→ C/ del Fornet→C/ del Prat Llong→ C/ del Cadí (El Port del Comte).

TASQUES PREVENTIVES I OPERATIVES ASSOCIADES AL RISC DE NEVADES

- **Ruta 2.5:** C/ de la Rasa del Sucre→ C/ dels Cards→ C/ del Cap del Roc→ C/ del Roc d'en Carbassa→ C/ del Boixegar→ C/ del Gat Mesquer→ C/ del Senglar→C/ del Cap d'Urdet (El Port del Comte).
- Prioritat 3:
 - **Ruta 3.1:** C/ de la Geneta→ C/ de la Clota→C/ de la Llebre→ C/ del Picapinyes→ C/ de Josep Esquiús→ C/ de la Boïga Gran→ C/ de St. Guerau (El Port del Comte).
 - **Ruta 3.2:** C/ del Sol→ C/ de l'Avet→ C/ dels Cavalls (El Port del Comte).
 - **Ruta 3.3:** C/ del Mestratge→ C/ del Pedró→ C/ del Pi Roig (El Port del Comte).
- Senyalitzar, tallar o controlar les següents vies de la xarxa viària:
 - Vigilància de la carretera C-462.
- Tancar els següents espais públics:
 - Rocòdrom.
 - Escola la Coma.
 - Àrea de lleure Fonts del Cardener.
 - Cementiri de la Coma.
 - Cementiri de la Pedra.
 - Estació d'esquí Port del Comte.
 - Camp de Golf de Port del Comte.
 - Estació d'esquí de Port del Comte.
- Suspendre esdeveniments públics, activitats esportives i recreatives a l'aire lliure.
- Avís als elements vulnerables i demanar si tenen necessitats especials.
- Demanar la col·laboració de la població pel que fa a la neteja de les voreres i terrats.
- Obrir i habilitar els centres d'acollida i fer l'acolliment de la població afectada, si escau.
- Col·laborar en les evacuacions que siguin necessàries.
- Registre i organització dels voluntaris ocasionals.
- Comunicar canvis de fase d'activació del Pla d'actuació municipal al CECAT i als integrants del Comitè d'emergències municipal.

TASQUES PREVENTIVES I OPERATIVES ASSOCIADES AL RISC D'ALLAUS	
PREALERTA	<ul style="list-style-type: none"> ➤ Seguiment de la informació: <ul style="list-style-type: none"> ▪ Comunicats del CECAT ▪ Butlletí diari de Perill d'allaus: http://www.igc.cat/web/ca/allaus_butlleti.php ▪ Informació meteorològica: https://www.meteo.cat/wpweb/prediccio/ ▪ Estat de la xarxa viària: http://cit.transit.gencat.cat ➤ Connectar i tenir a mà l'emissora de la Xarxa Rescat. ➤ Publicar i difondre un ban d'alcaldia indicant el risc d'allaus i la seva evolució pels propers dies. ➤ Fer seguiment del mantell nival als punts següents: <ul style="list-style-type: none"> ▪ El municipi de la Coma i la Pedra no disposa de punts específics de seguiment del mantell nival.
ALERTA EMERGÈNCIA 1 EMERGÈNCIA 2	<ul style="list-style-type: none"> ➤ Activar el Pla d'actuació municipal per allaus i comunicar-ho al CECAT. ➤ Trucar al 112 si es necessita ajuda externa (bombers, mossos d'esquadra o SEM). ➤ Constituir el Comitè d'emergències municipal (veure ordre de trucades a la fitxa del CRA) i habilitar el CECOPAL. Activar els grups locals d'actuació. ➤ Connectar i tenir a mà l'emissora de la Xarxa Rescat. ➤ Fer seguiment de la situació (fonts del punt anterior), vigilància del mantell nival i mantenir comunicació amb el CECAT. ➤ Senyalitzar, tallar o controlar les següents vies de la xarxa viària: <ul style="list-style-type: none"> ▪ Vigilància de la carretera del Port del Comte. ➤ Avís als elements vulnerables i demanar si tenen necessitats especials. ➤ Neteja de la xarxa viària local, si escau. ➤ Obrir i habilitar els centres d'acollida i fer l'acolliment de la població afectada, si escau. ➤ Col·laborar en les evacuacions que siguin necessàries. ➤ Registre i organització dels voluntaris ocasionals. ➤ Comunicar canvis de fase d'activació del Pla d'actuació municipal al CECAT i als integrants del Comitè d'emergències municipal.

TASQUES PREVENTIVES I OPERATIVES ASSOCIADES AL RISC SÍSMIC	
PREALERTA	<ul style="list-style-type: none"> ➤ Seguiment de la informació: <ul style="list-style-type: none"> ▪ Comunicats del CECAT ▪ Institut Cartogràfic i Geològic de Catalunya: https://www.icgc.cat/Ciutada/Explora-Catalunya/Terratremols ▪ Estat de la xarxa viària: http://cit.transit.gencat.cat ➤ Connectar i tenir a mà l'emissora de la Xarxa Rescat.
ALERTA EMERGÈNCIA 1 EMERGÈNCIA 2	<ul style="list-style-type: none"> ➤ Activar el Pla d'actuació municipal per sismes i comunicar-ho al CECAT. ➤ Trucar al 112 si es necessita ajuda externa (bombers, mossos d'esquadra o SEM). ➤ Constituir el Comitè d'emergències municipal (veure ordre de trucades a la fitxa del CRA) i habilitar el CECOPAL. Activar els grups locals d'actuació. ➤ Connectar i tenir a mà l'emissora de la Xarxa Rescat. ➤ Fer seguiment de la situació i mantenir comunicació amb el CECAT. ➤ Avís als elements vulnerables i demanar si tenen necessitats especials. ➤ Inspecció dels edificis de major risc del municipi per detectar possibles danys: <ul style="list-style-type: none"> ▪ Equipaments públics: veure llistat d'elements vulnerables ▪ Edificis més antics: veure llistat d'elements vulnerables ▪ Edificis de més de 5 plantes: veure llistat d'elements vulnerables ➤ Suspendre esdeveniments públics i altres activitats, si escau. ➤ Obrir i habilitar els centres d'acollida i fer l'acolliment de la població afectada, si escau. ➤ Col·laborar en les evacuacions que siguin necessàries. ➤ Registre i organització dels voluntaris ocasionals ➤ Comunicar canvis de fase d'activació del Pla d'actuació municipal al CECAT i als integrants del Comitè d'emergències municipal.

TASQUES PREVENTIVES I OPERATIVES ASSOCIADES AL RISC DE VENTADES	
PREALERTA	<ul style="list-style-type: none"> ➤ Seguiment de la situació: <ul style="list-style-type: none"> ▪ Comunicats del CECAT ▪ Informació meteorològica: http://www.meteo.cat/prediccio/ ▪ Estat de la xarxa viària: http://www.gencat.cat/transit/marcit_n.htm ➤ Connectar i tenir a mà l'emissora de la Xarxa Rescat. ➤ Vigilància de les següents zones d'especial risc: <ul style="list-style-type: none"> ▪ Piscina municipal. ▪ Rocòdrom. ▪ Escola la Coma. ▪ Àrea de lleure Fonts del Cardener. ▪ Cementiri de la Coma. ▪ Cementiri de la Pedra. ▪ Estació d'esquí Port del Comte. ▪ Camp de Golf de Port del Comte. ▪ Estació d'esquí de Port del Comte.
ALERTA EMERGÈNCIA	<ul style="list-style-type: none"> ➤ Activar el Pla d'actuació municipal per risc de vent i comunicar-ho al CECAT. ➤ Trucar al 112 si es necessita ajuda externa (bombers, mossos d'esquadra o SEM). ➤ Constituir el Comitè d'emergències municipal (veure ordre de trucades a la fitxa del CRA) i habilitar el CECOPAL. Activar els grups locals d'actuació que s'escaigui. ➤ Connectar i tenir a mà l'emissora de la Xarxa Rescat. ➤ Fer seguiment de la situació (fonts del punt anterior) i mantenir comunicació amb el CECAT. ➤ Senyalitzar, tallar o controlar les següents vies de la xarxa viària: <ul style="list-style-type: none"> ▪ Trams de la carretera C-12 al nord-est del terme municipal, per proximitat a masses forestals i possible caiguda d'arbres. ➤ Fer vigilància i neteja de la xarxa viària local i passos de vianants (arbres trencats, mobiliari urbà, runes, etc.). ➤ Habilitar zones d'aparcaments de vehicles a: <ul style="list-style-type: none"> ▪ Aparcaments de l'Estació d'Esquí de Port del Comte ▪ Aparcament de les piscines municipals al nucli urbà de la Coma ▪ Aparcament al centre del nucli urbà de la Coma ▪ Petit aparcament al centre del nucli de població de la Pedra

TASQUES PREVENTIVES I OPERATIVES ASSOCIADES AL RISC DE VENTADES

- Petit aparcament al centre del nucli de població de la Pedra
- Aparcament zona Club de Golf Port del Comte
- Aparcament Estivella
- Aparcament Sucre
- Aparcament Pista accés Sucre i Estivella
- Aparcament de la Font de la Puda
- Aparcament Pont sobre Ribereta de Cal Ramon
- Aparcament del Coll de Port
- Tancar els següents espais públics:
 - Piscina municipal.
 - Rocòdrom.
 - Escola la Coma.
 - Àrea de lleure Fonts del Cardener.
 - Cementiri de la Coma.
 - Cementiri de la Pedra.
 - Estació d'esquí Port del Comte.
 - Camp de Golf de Port del Comte.
- Suspendre esdeveniments i activitats esportives i recreatives a l'aire lliure que puguin tenir risc per tempestes elèctriques o caiguda de branques o arbres.
- Avís als elements vulnerables, comunicant les mesures d'autoprotecció que s'estableixin des de la direcció del Pla, en cas de dubte, recomanar el confinament, i demanar si tenen necessitats especials.
- Fer l'avituallament dels elements vulnerables amb concentració de persones que no siguin autosuficients si el confinament és llarg.
- Obrir i habilitar els centres d'acollida i fer l'acolliment de la població afectada, si escau.
- Col·laborar en les evacuacions, si escau.
- Registre i organització dels voluntaris ocasionals.
- Comunicar canvis de fase d'activació del Pla d'actuació municipal al CECAT i als integrants del Comitè d'emergències municipal.

4.1.3 AVISOS: ORGANITZACIÓ, SISTEMES I RECORREGUTS D'AVÍS

Notificació d'alerta a la població, per posar en pràctica les mesures d'autoprotecció com el confinament o l'evacuació.

Sistemes/mitjans d'avís a la població:

- Web municipal: comapedra.cat
- Telefonía fixa i mòbil
- Xarxes socials
- Desplaçament amb vehicle municipal (avís porta a porta)
- Grup de WhatsApp entre veïns (amb registre prèvi)

Responsabilitat: amb caràcter immediat, l'Alcalde o Alcaldessa. Quan el Pla Especial de la Generalitat està activat, aquesta responsabilitat és compartida amb el Director del Pla Especial de la Generalitat.

Direcció i coordinació de les tasques d'avís: L'Alcalde o Alcaldessa, a més del dispositiu municipal corresponent, tindrà el suport per executar aquestes tasques del Grup Local d'Ordre i Avisos i el del Pla Especial de la Generalitat.

Sistema d'avís a la població resident en els elements catalogats com a vulnerables: El mitjà d'avís per als elements vulnerables que es trobin fora del nucli urbà serà a través de trucada telefònica o desplaçament amb un vehicle municipal a l'element vulnerable en qüestió. També s'utilitzaran les xarxes socials i el grup de WhatsApp entre veïns com reforçament.

Si no és possible reproduir aquest so, es farà servir el missatge d'avís per allunyament o confinament que s'ha de posar al document 6.

AVISOS: ORGANITZACIÓ, SISTEMES I RECORREGUTS D'AVÍS			
	RESPONSABLE	MITJANS	DESTINATARIS
RISC 1: PROGICAT	Responsable i coordinador de l'emergència (Alcalde)	Web municipal Xarxes socials Grup de WhatsApp	Tota la població. Es farà especial difusió als grups més vulnerables al risc (gent gran, nens, persones vulnerables que viuen soles...)
RISC 2: INFOCAT	Responsable i coordinador de l'emergència (Alcalde)	Web municipal Xarxes socials Grup de WhatsApp Trucada telefònica. Si no és possible, avís per porta a porta.	Població i elements vulnerables de les zones més properes als terrenys forestals. En cas d'incendi proper, el recorregut es realitzarà pels carrers pròxims a les zones afectades (principalment per donar l'ordre d'allunyament o de confinament)
RISC 3: INUNCAT	Responsable i coordinador de l'emergència (Alcalde)	Web municipal Xarxes socials Grup de WhatsApp Trucada telefònica. Si no és possible, avís per porta a porta.	Població i elements vulnerables de les àrees més properes a zones inundables i potencialment inundables (principalment per donar l'ordre d'allunyament), com són els passos i guals inundables de rius i rieres.
RISC 4: NEUCAT	Responsable i coordinador de l'emergència (Alcalde)	Web municipal Xarxes socials Grup de WhatsApp Trucada telefònica. Si no és possible, avís per porta a porta.	Població i elements vulnerables de les zones més aïllades, que es situïn a major cota o zones amb més pendent.
RISC 5: ALLAUCAT	Responsable i coordinador de l'emergència (Alcalde)	Web municipal Xarxes socials Grup de WhatsApp Trucada telefònica. Si no és possible, avís per porta a porta.	Població i elements vulnerables de les zones de risc.
RISC 6: SISMICAT	Responsable i coordinador de l'emergència (Alcalde)	Web municipal Xarxes socials Grup de WhatsApp Trucada telefònica. Si no és possible, avís per porta a porta.	Tota la població, sobretot aquella propera a edificis del centre antic

AVISOS: ORGANITZACIÓ, SISTEMES I RECORREGUTS D'AVÍS			
	RESPONSABLE	MITJANS	DESTINATARIS
RISC 7: VENTCAT	Responsable i coordinador de l'emergència (Alcalde)	Web municipal Xarxes socials Grup de WhatsApp	Instal·lacions o activitats amb concentració de persones a l'aire lliure (camps de futbol, escoles, parcs públics).

Pel que fa a les rutes d'avís, dependent de la localització i tipus de l'emergència s'establiran diferents recorreguts.

4.1.4 PROCEDIMENTS DE RELACIÓ I D'INTEGRACIÓ AMB ELS PLANS D'ÀMBIT SUPERIOR

El pla ha de preveure la integració i coordinació amb altres plans d'àmbit superior que es poguessin activar de forma simultània amb el pla.

Aquesta coordinació es reflecteix, bàsicament, en els següents aspectes:

Fase emergència	Responsable	Acció	Mitjà
Inici	CRA (personal ajuntament en horari laboral)	Comunicació emergència al Director del Pla i coordinador de l'emergència (Alcalde)	Telèfon
Inici	CRA (personal ajuntament en horari laboral o alcalde)	Sol·licitud d'ajuda externa, si s'escau al 112	Telèfon
Inici	Director del pla i coordinador de l'emergència (Alcalde)	Comunicar activació del Pla al CECAT	Telèfon, Correu electrònic o Xarxa Rescat
Durant	Director del pla i coordinador de l'emergència (Alcalde)	Intercanvi informació amb el CECAT	Telèfon, Correu electrònic o Xarxa Rescat
Durant	Grup Local d'Intervenció (només incendis forestals) (1er Tinent d'Alcalde) Grup Local Logístic i d'Acollida (Segon Tinent d'Alcalde i Regidor d'Urbanisme, Obres Públiques i Infraestructures) Grup Local d'Ordre i Avisos a la població (Regidor de Territori i Camins)	Col·laboració amb cossos d'emergència	Presencialment
Fi	Director del pla i coordinador de l'emergència (Alcalde)	Comunicar desactivació Pla al CECAT	Telèfon,

Fase emergència	Responsable	Acció	Mitjà
			Correu electrònic o Xarxa Rescat

4.2 MESURES DE PROTECCIÓ A LA POBLACIÓ

4.2.1 EXECUCIÓ DE L'EVACUACIÓ

L'evacuació o l'allunyament consisteixen a desplaçar els usuaris o la població afectada a altres llocs o dependències en zona segura.

Cal tenir previst els elements a desallotjar i l'habilitació de llocs d'allotjament temporal per a aquelles persones de pas o residents que no puguin arribar al seu destí o aquelles que han hagut d'abandonar els seus habitatges. També és fonamental que la població sàpiga com actuar en cas d'evacuació.

Responsabilitat de la decisió d'efectuar l'evacuació de la població: L'Alcalde o Alcaldessa. Quan el Pla Especial de la Generalitat està activat, aquesta responsabilitat recau en última instància en el Director del Pla Especial de la Generalitat.

Direcció i coordinació de les tasques d'evacuació: L'Alcalde o Alcaldessa (a més del dispositiu municipal corresponent), comptant amb el suport del Grup Local d'Ordre i Avisos i el del Pla Especial de la Generalitat per executar-les. Les tasques d'evacuació van íntimament lligades a les d'avís a la població descrites anteriorment.

Direcció i coordinació de les tasques d'acollida: L'Alcalde o Alcaldessa (a més del dispositiu municipal previst), comptant amb el Grup Local Logístic i d'Acollida.

Llocs de possible evacuació: Les zones a evacuar es definiran d'acord amb la localització i les característiques de l'emergència.

Pla Especial	Nom de l'àrea	Element vulnerable (població afectada)	Ocupació habitual	Rutes d'evacuació	Mitjans de transport necessaris	Punt d'acollida
PROCICAT	Tot el municipi	Veure punt 3.2	Veure punt 3.2	Veure plànols relacionats amb el PROCICAT	-	Local de la piscina
INFOCAT	Tot el municipi	Veure punt 3.2	Veure punt 3.2	Veure plànols relacionats amb INFOCAT	-	Local de la piscina
INUNCAT	Zones potencialment inundables	Veure punt 3.2	Veure punt 3.2	Veure plànols relacionats amb INUNCAT	-	Local de la piscina

Pla Especial	Nom de l'àrea	Element vulnerable (població afectada)	Ocupació habitual	Rutes d'evacuació	Mitjans de transport necessaris	Punt d'acollida
NEUCAT	Tot el municipi	Veure punt 3.2	Veure punt 3.2	Veure plànols relacionats amb NEUCAT	-	Local de la piscina
ALLAUCAT	Zona d'afectació per allaus	Veure punt 3.2	Veure punt 3.2	Veure plànols relacionats amb ALLAUCAT	-	Local de la piscina
SISMICAT	Tot el municipi	Veure punt 3.2	Veure punt 3.2	Veure plànols relacionats amb SISMICAT	-	Local de la piscina
VENTCAT	Tot el municipi	Veure punt 3.2	Veure punt 3.2	Veure plànols relacionats amb VENTCAT	-	Local de la piscina

Relació de mitjans de transport: vegeu al document 6 que acompanya aquest manual el Catàleg de Mitjans i Recursos on s'especifiquen els que corresponen a aquest risc. En cas de necessitar més mitjans, s'han de sol·licitar al Centre de Coordinació Operativa de Catalunya (CECAT).

Famílies que necessiten assistència en l'evacuació: Hi pot haver famílies d'urbanitzacions, de nuclis de població o cases aïllades o de barris perifèrics enfrontats directament amb la forest que necessitin assistència per a l'evacuació, ja sigui per la situació com per les condicions o circumstàncies de salut, etc.

4.2.2 ZONES D'ALLUNYAMENT

L'allunyament consisteix a desplaçar la població afectada a una zona segura de forma temporal.

Possibles zones d'allunyament:

RISC (PLA ESPECIAL)	LLOC D' ALLUNYAMENT	CODI MAPA	POBLACIÓ AFECTADA
PROCICAT	En cas d'emergències associades a malalties transmissibles emergents, granges afectades o bé en punts d'acumulació de persones.	EV	Elements vulnerables (risc territorial).
INFOCAT	En funció de la zona afectada. S'allunyan els elements vulnerables al centre de la població.	EV	Elements vulnerables per sector d'incendis. Molt variable.
INUNCAT	Zones afectades pel risc: Zones potencialment inundables situades al	EV	Elements vulnerables (veure plànol per risc d'inundacions)

RISC (PLA ESPECIAL)	LLOC D' ALLUNYAMENT	CODI MAPA	POBLACIÓ AFECTADA
	nord-oest del nucli urbà i al nord-oest del nucli de població de la Pedra.		
NEUCAT	Zones amb gran acumulació de neu o zones pròximes a edificis amb gran acumulació de neu en teulades, etc.	EV	Elements vulnerables (veure plànol per risc de nevades)
ALLAUCAT	Zones afectades per risc d'allaus.	EV	Elements vulnerables (veure plànol per risc de allaus)
SISMICAT	Edificis i zones al voltant (carrers, activitats, habitatges...) afectades per un ensorrament.	EV	Elements vulnerables (veure plànol per risc de sismes)
VENTCAT	Persones que es trobin a l'aire lliure, i de caràcter especialment vulnerable: zones esportives, patis d'escoles, cementiris...etc.	EV	Persones usuàries d'espais a l'aire lliure (Elements vulnerables)

4.2.3 PAUTES DE CONFINAMENT

En determinades circumstàncies en què no es pugui dur a terme l'evacuació en condicions de seguretat de la població ubicada en zona de risc, el confinament als habitatges i edificis pot esdevenir la mesura de protecció més adient. Es tractaria de refugiar-se dins dels edificis, tancar totes les obertures i entrades de les edificacions (portes, persianes, porticons) i situar-se el més lluny possible de la part de l'edifici on impactaria l'efecte de l'emergència (allau), en les parts superiors (inundacions), en les parts més interiors i allunyades de l'atmosfera exterior i tancar la ventilació (accidents amb substàncies perilloses), etc., en cas que l'emergència es desencadenés i afectés l'edifici.

A l'hora de valorar la conveniència o no de confinar la població i de restringir el moviment de les persones, cal tenir en Comte si les edificacions a la zona d'arribada dels efectes de l'emergència poden funcionar com un refugi suficientment segur i si la previsió del perill pot empitjorar fins al punt de ser necessària l'evacuació. En aquest supòsit caldria valorar l'evacuació enfront del confinament, tenint en Comte els casos que l'evacuació s'acabaria realitzant en condicions molt desfavorables i d'altíssima perillositat.

Les zones de confinament es definiran d'acord amb la localització i les característiques de l'emergència.

RISC (PLA ESPECIAL)	LLOC DE CONFINAMENT	CODI MAPA	POBLACIÓ AFECTADA
PROCICAT	Local de la piscina	CA01	Elements vulnerables (risc territorial).
INFOCAT	Local de la piscina	CA01	Elements vulnerables per sector d'incendis. Molt variable.
INUNCAT	Local de la piscina	CA01	Elements vulnerables (veure plànol per risc d'inundacions)
NEUCAT	Local de la piscina	CA01	Elements vulnerables (veure plànol per risc de nevades)
ALLAUCAT	Local de la piscina	CA01	Elements vulnerables (veure plànol per risc d'allaus)
SISMICAT	Local de la piscina	CA01	Elements vulnerables (veure plànol per risc de sismes)
VENTCAT	Local de la piscina	CA01	Elements vulnerables (veure plànol per risc de ventades)

Consideracions especials per riscos:

INFOCAT. Incendis forestals. Com a norma general, cal considerar sempre el confinament com la mesura d'autoprotecció a seguir més adequada (la tipologia tradicional d'habitatges aquí a Catalunya (d'obra) són segurs i resistent al pas de l'incendi i els danys es limiten, en el pitjor dels casos, als primers centímetres a l'interior d'aquests). En cas que s'hagi d'evacuar alguna zona, serà el cap del Grup d'Intervenció qui decidirà aquest fet tot valorant si hi ha les garanties de seguretat necessàries.

ALLAUCAT. Allaus. Quan el pla ALLAUCAT no està activat, la responsabilitat de decidir el confinament de la població correspon a l'alcalde del municipi tenint en compte l'assessorament dels especialistes, especialment el del cap del Grup Local d'Avaluació Nivometeorològica.

En cas d'activació del Pla ALLAUCAT, la responsabilitat de decidir el confinament de la població recaurà en la direcció del Pla, en base a les informacions del Grup d'Intervenció i del Comitè Tècnic de Seguiment del Risc d'Allaus.

4.3 CENTRES D'ACOLLIDA. TIPOLOGIA

Codi Mapa	Nom	Responsable	Adreça	Capacitat aproximada	Afectació per risc
CA01	Local de la piscina	<i>Confidencial</i>	Ctra. de Tuixent, 13	350 persones (bar 64 persones, sal actes 240 persones, 1ª planta 46 persones).	Apte pels riscos Infocat, Inuncat, Neucacat, Allaucat, Sismicat i Ventcat

5 DOCUMENT 5. FITXES D'ACTUACIÓ

FITXA D'ACTUACIÓ 1	CENTRE RECEPTOR D'ALARMES (CRA)
ACCIONS A REALITZAR	
<p><u>FUNCIONS / ACCIONS</u></p> <ul style="list-style-type: none"> • Avís del sinistre o previsió de risc <p><u>Situacions de pre-alerta</u></p> <ul style="list-style-type: none"> • Ha d'avisar el coordinador tècnic municipal i l'alcalde. • Ha d'avisar, si l'alcalde ho creu convenient, aquelles persones que hagin de prendre les mesures preventives necessàries. • N'ha de fer el seguiment. <p><u>Alerta i emergència</u></p> <ul style="list-style-type: none"> • Ha d'anotar les dades. • Ha d'avisar: <ul style="list-style-type: none"> - al CECAT (<i>en cas que l'avís no l'hagin fet ells</i>). - al 112 - El coordinador tècnic municipal i l'alcalde. - Els caps dels grups locals i del gabinet de premsa. - Els membres del consell assessor, en cas que el director del pla ho disposi. - Els serveis municipals que puguin afrontar el sinistre - En cas de risc de nevades o d'allaus, els responsables dels serveis municipals operatius que hagin d'afrontar la possible situació d'emergència: cap de la brigada municipal, bombers, hospitals... per tal que facin les actuacions preventives adients. • En cas que el Pla s'activi de manera formal, ha d'avisar els membres del Consell Assessor i el Gabinet de Premsa. <p><u>MITJANS I RECURSOS</u></p> <ul style="list-style-type: none"> • Comunicacions <p><u>LLOC ON DIRIGIR-SE</u></p> <ul style="list-style-type: none"> • Centre Receptor d'Alarmes (CRA) <p><u>DOCUMENTACIÓ NECESSÀRIA</u></p> <ul style="list-style-type: none"> • Llistat telefònic • Si s'escau, informació sobre avisos a elements vulnerables per a diferents supòsits. 	

Quan es tingui coneixement d'una emergència, el CRA serà l'encarregat de trucar al Director del Pla (Alcalde/essa) per informar de l'emergència.

Responsable	Nom	Telèfon de contacte en cas d'emergència
Responsable municipal de l'emergència	<i>Confidencial</i>	<i>Confidencial</i>

A continuació, l'alcalde serà qui decideixi activar el Pla. En cas afirmatiu, el CRA posarà en marxa el pla de trucades d'acord amb el llistat i l'ordre següent.

Responsable	Nom	Telèfon de contacte en cas d'emergència
CECAT	-	<i>Confidencial</i>
Telèfon únic d'Emergències	Mossos d'esquadra Bombers de la Generalitat Serveis d'urgències mèdiques	112
Coordinador municipal de l'emergència	<i>Confidencial</i>	<i>Confidencial</i>
Cap del Gabinet d'Informació	<i>Confidencial</i>	<i>Confidencial</i>
Responsable del Grup Local d'Intervenció	<i>Confidencial</i>	<i>Confidencial</i>
Responsable del Grup Local Logístic i d'Acollida	<i>Confidencial</i>	<i>Confidencial</i>
Responsable del Grup Local d'Ordre i Avisos a la Població	<i>Confidencial</i>	<i>Confidencial</i>
Substitut del Gabinet d'Informació	<i>Confidencial</i>	<i>Confidencial</i>
Substitut del responsable i coordinador municipal de l'emergència	<i>Confidencial</i>	<i>Confidencial</i>
Substitut del responsable del Grup Local d'Intervenció	<i>Confidencial</i>	<i>Confidencial</i>
Substitut del responsable del Grup Logístic i d' Acollida	<i>Confidencial</i>	<i>Confidencial</i>
Substitut del responsable del Grup d'Ordre i Avisos a la Població	<i>Confidencial</i>	<i>Confidencial</i>

Municipis veïns:

	TELÈFON AJUNTAMENT	TELÈFON POLICIA LOCAL	UBICACIÓ
JOSA I TUIXENT	973370202	<i>No disposa de policia local</i>	Al Nord
GÓSSOL	973370 55	<i>No disposa de policia local</i>	Al Nord – Est
GUIXERS	973492541	<i>No disposa de policia local</i>	Al Sud – Est i al Sud
SANT LLORENÇ DE MORUNYS	973492050	<i>No disposa de policia local</i>	Al Sud
ODÈN	973481700	<i>No disposa de policia local</i>	Al Sud – Oest
FÍGOLS I ALINYÀ	973383100	<i>No disposa de policia local</i>	A l'oest
LA VANSA I FÓRNOLS	973370368	<i>No disposa de policia local</i>	Al Nord - Oest

FITXA D'ACTUACIÓ 2	RESPONSABLE MUNICIPAL DE L'EMERGÈNCIA
ACCIONS A REALITZAR	
<u>FUNCIONS / ACCIONS</u>	
<ul style="list-style-type: none"> • Avís del sinistre o de la previsió de risc: ha de contactar amb el CRA per iniciar la roda de trucades, ja establerta a la fitxa d'actuació 1 (CRA). • N'ha de fer una valoració inicial (tot ampliant, si cal, la informació): <ul style="list-style-type: none"> - S'hi ha de determinar amb exactitud el lloc de l'emergència. - Les persones afectades. - Els danys materials - Informació de referència. Per exemple per incendis forestals l'estat dels camins d'accés... • Ha de contactar amb el CECAT per tal de: <ul style="list-style-type: none"> - Confirmar l'avís, ampliar i contrastar la informació. - Preguntar si s'ha activat el Pla Especial de la Generalitat i si es constitueix el CCA o no (en cas afirmatiu, s'ha de demanar on es localitza i la forma de comunicació prevista). - Donar els telèfons de contacte de l'Ajuntament i del CECOPAL. <p>» <u>Pre-alerta:</u></p> <ul style="list-style-type: none"> • Ha d'informar i de donar l'ordre als responsables dels grups actuants de preparar totes les mesures preventives necessàries i els equips de resposta per l'emergència que es podran necessitar en cas de materialitzar-se les situacions d'emergència previstes. Per exemple, en el cas de previsió de nevades, fer els avisos a la brigada d'obres per tal de què faci les actuacions pertinents per posar a punt tots els mitjans de prevenció i equips de resposta per l'emergència. Entre aquestes tasques, hi haurà: fer la previsió i recollida de material fundent, revisar el material de neteja de les carreteres. • Donar les instruccions d'enllestir, a nivell municipal, totes aquelles operacions de manteniment que puguin afectar els serveis bàsics, en cas de materialitzar-se les situacions d'emergència previstes. • Ha de donar l'ordre de que es faci un seguiment de la situació. • Ha de recordar al CRA la necessitat que informi als membres del Comitè Municipal d'Emergència, als centres de coordinació i als grups locals actuants, si s'escau. • Ha de recordar al CRA la necessitat que comuniquin al CECAT que el Pla de Protecció Civil Municipal es troba en situació de pre-alerta. <p>» <u>Alerta</u></p> <ul style="list-style-type: none"> • Ha de donar l'ordre de fer prendre les mesures preventives necessàries en cas de materialitzar-se les emergències previstes. Per exemple: ha d'ordenar, si s'escau, inici del repartiment de fundents als punts conflictius en cas de nevades. • D'acord amb el llistat d'elements vulnerables recollits en el Pla, preveure el desallotjament d'aquells elements que s'escaiguin. • Donar l'ordre d'informar als elements vulnerables. • Ha de donar l'ordre al cap del grup logístic de començar a preparar l'avituallament que puguin necessitar, en cas de confinament, els possibles elements més vulnerables. • Si el Pla Especial de la Generalitat es troba en situació d'alerta, ha de gestionar la coordinació entre el Pla de Protecció Civil municipal i el Pla Especial. • Si ho creu convenient, ha de donar l'ordre d'activar formalment el Pla en el nivell d'alerta i encomanar al CRA l'avís dels membres del Comitè Municipal de l'Emergència, sense convocar-los, ja establerta a la fitxa d'actuació 1 (CRA). Comunicar aquesta activació al CECAT. • Ha de fer el seguiment de l'alerta i, si ho creu convenient, ha de dirigir-se al CECOPAL. • Ha de fer el manteniment de contactes amb el CECAT. • L'alcalde ha de vetllar per tal que els mitjans de comunicació municipal informin a la població sobre la situació, sobre les actuacions que s'estan fent a nivell municipal i sobre els consells a seguir en cas que les previsions es materialitzin. En cas que el CECAT hagi emès un comunicat d'activació del Pla Especial de la Generalitat en fase d'alerta, l'alcalde vetllarà per tal que la informació a la població estigui en concordança amb les directrius del gabinet d'informació del Pla Especial de la Generalitat. <p>» <u>Emergència</u></p> <ul style="list-style-type: none"> • Ha de contactar amb el director del Pla Especial de la Generalitat per concretar l'activació del Pla de forma coordinada. Ha d'activar el Pla en emergència i encomanar al CRA l'avís i convocatòria al CECOPAL dels membres del Comitè municipal de l'Emergència, ja establerta a la fitxa d'actuació 1 (CRA). Comunicar aquesta activació al 	

FITXA D'ACTUACIÓ 2	RESPONSABLE MUNICIPAL DE L'EMERGÈNCIA
<p>CECAT.</p> <ul style="list-style-type: none"> • Amb el Comitè municipal de l'Emergència, ha de decidir la constitució dels grups locals d'actuació. • Ha de preparar el CECOPAL per utilitzar-lo com a centre d'operacions. Ha d'ampliar, si és possible, les línies i els aparells de comunicació (telèfon, fax i ràdio). • Ha d'avaluar els possibles riscos a la població. • Ha de preveure amb el cap de Bombers de la Generalitat i amb el CECAT els possibles confinament/evacuacions i posterior acollida dels elements vulnerables. • Ha de donar l'ordre de prendre les mesures preventives necessàries i/o d'intervenció en el sinistre. • Ha de verificar la realització de les tasques encomanades al municipi. Especialment: <ul style="list-style-type: none"> - Avisos a la població, especialment dels elements vulnerables. - Tasques d'evacuació i acollida. - Organització de la logística municipal. - Suport a la intervenció. - Consells a la població. En cas que el CECAT hagi emès un comunicat d'activació del Pla Especial en fase d'emergència, l'alcalde vetllarà per tal que la informació a la població estigui en concordança amb les directrius del gabinet d'informació de la DGPC. • Ha de sol·licitar el suport dels grups actuant del Pla Especial de la Generalitat. • Ha de fer el seguiment de l'emergència <u>des del CECOPAL</u>. Al llarg de l'emergència ha de mantenir contactes amb el director del Pla Especial de la Generalitat, i el CCA, per fer el seguiment de la situació, ha de contrastar les informacions i preveure possibles necessitats. • Ha de posar-se en comunicació amb els responsables dels serveis municipals per tal de conèixer l'estat del subministrament de llum, de gas, d'aigua, dels transports urbans i interurbans. • Ha de preveure amb el cap de Bombers els elements vulnerables i en el seu cas, els possibles desallotjaments i evacuacions. • Ha de recollir informació i transmetre les dades significatives al Gabinet d'Informació del Pla Especial de la Generalitat. Conjuntament amb aquest Gabinet d'Informació, ha d'atendre la premsa que es desplaci a cobrir l'emergència. Els donarem, si cal, la informació exclusivament a nivell municipal. Les dades de caràcter global, les ha de donar sempre el Gabinet d'Informació del Director del Pla Especial de la Generalitat. • Decretar mobilitzacions i expropiacions temporals, en cas que sigui necessari. • Si s'escau (nevades, inundacions, etc.) s'ha d'ordenar fer el seguiment de l'estat dels punts més conflictius de la xarxa viària municipal (especialment els accessos als serveis d'urgències) i en cas d'haver-hi problemes, començar a actuar (control del trànsit, neteja de carrers i voreres...). • Activar tots els recursos municipals per fer front a l'emergència. • Gestionar l'obtenció de recursos externs al municipi per fer front a l'emergència <p><u>MITJANS I RECURSOS</u></p> <ul style="list-style-type: none"> • Els propis de l'Ajuntament. • Serveis, empreses i persones del municipi. <p><u>LLOC ON DIRIGIR-SE</u></p> <ul style="list-style-type: none"> • CECOPAL <p><u>DOCUMENTACIÓ NECESSÀRIA</u></p> <ul style="list-style-type: none"> • Cartografia general i cartografia específica. (Vegeu <i>annexos generals i annexos específics (Annex 4) d'aquest manual</i>). • Models de comunicats: d'activació, de desactivació, d'evacuació i de confinament. • Criteris d'activació del Pla Especial de la Generalitat i del Pla de protecció civil municipal. 	

FITXA D'ACTUACIÓ	COORDINADOR MUNICIPAL DE L'EMERGÈNCIA
3	
ACCIONS A REALITZAR	
<p><u>FUNCIONS / ACCIONS</u></p> <ul style="list-style-type: none"> • Avís del sinistre o previsió de risc. • Fer-ne una valoració inicial. » <u>Pre-alerta:</u> <ul style="list-style-type: none"> • Si ho creu convenient, ha d'avisar a l'Alcalde i mantenir-s'hi en contacte per dir-li com evoluciona el sinistre. • Ha de recordar al CRA la necessitat que informi als membres del Comitè Municipal d'Emergència, als centres de coordinació i als grups locals actuants, si s'escau. • Ha de recordar al CRA la necessitat que comuniquin al CECAT que el Pla de protecció civil Municipal es troba en situació de pre-alerta. • Ha de fer el seguiment de l'evolució meteorològica o de previsió del risc. » <u>Alerta</u> <ul style="list-style-type: none"> • Ha d'avisar a l'Alcalde i mantenir-s'hi en contacte per dir-li com evoluciona el sinistre. • Si ho creu convenient, ha de suggerir a l'Alcalde de donar l'ordre d'avisar aquelles persones o aquells serveis que hagin de prendre les mesures preventives necessàries (en cas d'avisar-les, ell les coordinarà). • Ha d'estar en alerta i fer-ne el seguiment. • En cas d'activar-se el Pla, ha de comunicar-ho al CECAT. » <u>Emergència</u> <ul style="list-style-type: none"> • Ha d'avisar el responsable municipal de l'emergència del Pla (l'alcalde). • Ha de suggerir al responsable municipal de l'emergència del Pla (l'alcalde) de donar l'ordre d'avisar aquelles persones o aquells serveis que hagin de prendre les mesures preventives necessàries i/o d'intervenir en el sinistre. • Ha de coordinar als serveis municipals que estiguin actuant en el sinistre o prenent mesures preventives. • Ha de dirigir-se al CECOPAL. • Ha de comunicar al CECAT l'activació del Pla. <p><u>MITJANS I RECURSOS</u></p> <ul style="list-style-type: none"> • Comunicacions <p><u>LLOC ON DIRIGIR-SE</u></p> <ul style="list-style-type: none"> • Si ho veu convenient, al CRA. • En cas que s'activi el Pla, al CECOPAL. <p><u>DOCUMENTACIÓ NECESSÀRIA</u></p> <ul style="list-style-type: none"> • Llistats telefònics. • Cartografia general i cartografia específica. • Models de comunicats. • Criteris d'activació del Pla Especial de la Generalitat i del Pla de protecció civil municipal per incendi forestal. 	

FITXA D'ACTUACIÓ 4	REPRESENTANT MUNICIPAL AL CECAT
ACCIONS A REALITZAR	
<p><u>FUNCIONS/ ACCIONS</u><i>(en situació d'alerta i en situació d'emergència, per cada nivell, si s'escau)</i></p> <ul style="list-style-type: none"> • En rebre l'avis de la situació de risc o d'emergència, ha de prendre nota de la informació que li subministrin i posar-se a disposició de l'Alcalde. • Si l'alcalde constitueix el CECOPAL, ha de desplaçar-se al CECAT (prèviament ha de posar-se en contacte amb el CECAT per determinar la necessitat que s'hi desplaci, identificant-se com a representant municipal al Pla Especial de la Generalitat). • Un cop allà, ha de posar-se a disposició del Director del Pla Especial de la Generalitat i integrar-se al Consell Assessor per tal de fer l'enllaç amb el CECOPAL i l'Alcalde. • Ha de mantenir-se permanentment informat de la situació al municipi i, al mateix temps, informar al CECOPAL de les decisions del Consell Assessor del Pla Especial de la Generalitat. <p><u>MITJANS I RECURSOS</u></p> <ul style="list-style-type: none"> • Comunicacions: telèfon, correu electrònic. <p><u>LLOC ON DIRIGIR-SE</u></p> <ul style="list-style-type: none"> • Sala de Crisi del CECAT. <p><u>DOCUMENTACIÓ NECESSÀRIA</u></p> <ul style="list-style-type: none"> • Llistat telefònic. 	

FITXA D'ACTUACIÓ 5	CAP DEL GABINET D'INFORMACIÓ
ACCIONS A REALITZAR	
<ul style="list-style-type: none"> • Ha de contactar amb l'alcalde. Ha de demanar-li informació i instruccions. Si l'alcalde constitueix el CECOPAL, ha de desplaçar-s'hi. • Ha d'activar directament o a través del CRA el Gabinet d'Informació. 	
<u>FUNCIONA / ACCIONS</u>	
<ul style="list-style-type: none"> • Centralitzar, coordinar i preparar la informació que rep del Comitè d'Emergència, sobre l'emergència i facilitar-la a la població, als grups actuants o a d'altres administracions a través dels mitjans de comunicació. S'inclou aquí tant la informació destinada a adoptar mesures de protecció (difusió de les ordres i recomanacions del Director del Pla) com la informació general sobre el succés. <p>» <u>Alerta</u></p> <ul style="list-style-type: none"> • Difondre en nom del Director la declaració l'Alerta del Pla d'Emergència Municipal. • Difondre els consells d'autoprotecció adequats a la població durant la situació de risc (<i>vegeu annexos específics</i>). • Recollir i difondre la informació sobre la situació de risc, en coordinació amb el Gabinet de Premsa del CECAT. • Difondre en nom del Director la desactivació del Pla. • Fins i tot passada la situació de risc, atendre els mitjans de comunicació social, donar-los la informació necessària, orientar-los en la recerca d'informació i corregir les informacions errònies. <p>» <u>Emergència</u></p> <ul style="list-style-type: none"> • Difondre en nom del Director la declaració d'Emergència del Pla d'Emergència Municipal. • Preparar i difondre els missatges d'informació a la població durant la situació d'emergència (<i>vegeu annexos específics</i>): <ul style="list-style-type: none"> - Sobre el risc i sobre les mesures d'autoprotecció. - Sobre les mesures que s'estan prenent per resoldre la situació i per mantenir els subministraments essencials. • Recollir i difondre la informació sobre la situació de risc, en coordinació amb el Gabinet de Premsa del CECAT. • Control del llistat de persones evacuades i/o confinades i lloc on estan ubicades, a través del Grup Local Logístic i d'Acollida. • Si cal vetllar per la constitució d'un punt d'informació a la població i als mitjans de comunicació, amb informació de la ubicació dels afectats i amb informació contrastada i autoritzada sobre el sinistre i els mitjans que s'han disposat per resoldre'l. • Difondre en nom del Director la desactivació del Pla. • Passada l'emergència, atendre els mitjans de comunicació social, donar-los la informació necessària, orientar-los en la recerca d'informació i corregir les informacions errònies. 	
<u>MITJANS I RECURSOS</u>	
<ul style="list-style-type: none"> • Els propis de l'Ajuntament • Comunicacions 	
<u>LLOC ON DIRIGIR-SE</u>	
<ul style="list-style-type: none"> • CECOPAL 	
<u>DOCUMENTACIÓ NECESSÀRIA</u>	
<ul style="list-style-type: none"> • Llistat telefònic. 	

FITXA D'ACTUACIÓ 6	CAP DEL GRUP LOCAL D'INTERVENCIÓ
ACCIONS A REALITZAR	
<p><u>FUNCIONS / ACCIONS</u></p> <ul style="list-style-type: none"> • Ha de contactar amb l'alcalde i/o amb el coordinador municipal de l'emergència. Ha de demanar-li informació i instruccions. Si l'Alcalde constitueix el CECOPAL, desplaçar-s'hi. <p><u>INCENDIS FORESTALS:</u></p> <p><u>Un cop rebut l'avís:</u></p> <ul style="list-style-type: none"> • Ha de contactar amb l'alcalde (o el seu substitut). Ha de demanar-li informació i instruccions. Si l'alcalde constitueix el CECOPAL, ha de desplaçar-s'hi. • Ha de contactar amb els actuants del grup i convocar-los a l'Ajuntament. • Per incendis forestals, d'acord amb l'alcalde i segons les necessitats, ha de constituir amb el personal que hagi reunit: • Tenint en Comte les característiques físiques i els coneixements, els equips d'ajuda a la intervenció. • Reforços de prevenció, que ha de distribuir com a vigilància de les zones ja controlades apagades. • Ha d'organitzar els relleus quan sigui convenient. • D'acord amb el responsable del Grup Local Logístic i d'Acollida, ha d'organitzar l'avitallament dels equips. <p><u>NEVADES</u></p> <p>» <u>Avís de risc de nevades intenses: prealerta</u></p> <ul style="list-style-type: none"> • Avisar els membres del grup local d'intervenció. • Comprovar els mitjans disponibles. • Si no hi ha prou fundents, abastir-se, en coordinació amb el grup logístic i d'acollida.. • Donar instruccions per revisar la maquinària del grup d'intervenció, per exemple: màquines llevaneus, pales, camions estenedors, etc. • Revisar els equips personals i manuals. <p>» <u>Alerta</u></p> <ul style="list-style-type: none"> • Intensificar les tasques pròpies de la pre-alerta. • Ha de contactar amb el director del Pla i/o amb el coordinador de l'emergència. Ha de demanar-li informació i instruccions. Si el director del Pla constitueix el CECOPAL, ha de desplaçar-s'hi. • Ha de contactar amb els actuants del grup i convocar-los a l'ajuntament. • Estendre fundents en els punts crítics, si s'escau, d'acord amb el grup local logístic, tot considerant quines són les vies del municipi i els accessos que amb més urgència, el municipi hauria de mantenir lliures de neu (per exemple, accessos a hospitals o a altres centres sanitaris). En aquest procés s'ha de tenir en Comte que el Pla NEUCAT ja 111ona prioritat a determinades vies de comunicació, que seran netejades per part de les empreses gestores. • D'acord amb el responsable del grup local logístic, ha d'organitzar l'avitallament dels equips. <p>» <u>Emergència 1</u></p> <ul style="list-style-type: none"> • D'acord amb el director del Pla i segons les necessitats, ha de constituir amb el personal que hagi reunit, els equips d'ajuda a la intervenció dels bombers, tenint en Comte les característiques físiques i els coneixements. • Ha d'organitzar els relleus quan sigui convenient. • D'acord amb el responsable del grup local logístic, ha d'organitzar l'avitallament dels equips. • Donar les ordres de netejar les vies i estendre fundents, d'acord amb les vies prioritàries previstes o sobrevingudes. 	

FITXA D'ACTUACIÓ 6	CAP DEL GRUP LOCAL D'INTERVENCIÓ
<p>» <u>Emergència 2</u></p> <ul style="list-style-type: none">• Intensificar les tasques pròpies de l'emergència 1.• Coordinar-se amb els mitjans externs del municipi per fer les tasques de neteja, de rescats, d'evacuacions, etc., si s'escau. <p><u>MITJANS I RECURSOS</u></p> <ul style="list-style-type: none">• Els propis de l'Ajuntament• Comunicacions <p><u>LLOC ON DIRIGIR-SE</u></p> <ul style="list-style-type: none">• CECOPAL <p><u>DOCUMENTACIÓ NECESSÀRIA</u></p> <ul style="list-style-type: none">• DUPROCIM del municipi i plànols.	

FITXA D'ACTUACIÓ 7	CAP DEL GRUP LOCAL LOGÍSTIC I D'ACOLLIDA
ACCIONS A REALITZAR	
<ul style="list-style-type: none"> • Ha de contactar amb l'alcalde. Ha de demanar-li informació i instruccions. Si l'Alcalde constitueix el CECOPAL, desplaçar-s'hi. • Ha d'activar directament o a través del CRA el Grup Local Logístic i d'Acollida. <p><u>ACCIONS PER A LES FUNCIONS LOGÍSTIQUES</u></p> <p><i>(Tant les necessàries per a la població com les que pugui sol·licitar el CCA per mitjà de l'alcalde.)</i></p> <ul style="list-style-type: none"> • Ha de quantificar, preveure i tenir localitzats els mitjans extraordinaris disponibles en el municipi <i>(vegeu en annexos generals, el directori telefònic que aquest manual acompanya)</i>. • Ha de contactar amb el Grup Logístic del Pla Especial de la Generalitat, per gestionar de mutu acord la demanda dels recursos necessaris, públics o privats, que es puguin obtenir al terme municipal i que figuren en el directori telefònic als annexos generals que acompanya aquest document. • Ha de controlar l'ús dels recursos gestionats i el seu estat. • La demanda de recursos aliens al municipi s'ha de fer sempre des del CECAT. <p><u>ACCIONS PER A LES FUNCIONS D'ACOLLIDA</u></p> <ul style="list-style-type: none"> • En cas d'evacuació, ha de determinar conjuntament amb l'alcalde, en funció de l'àrea a evacuar, el centre o els centres d'acollida . • Ha d'activar el/s centre/s d'acollida i el/s seu/s responsable/s <i>(consulteu el punt 5.1.4)</i>. • Ha de desplaçar al/s centre/s d'acollida l'equip d'acollida. • Ha de preveure, juntament amb el Grup Logístic del Pla Especial de la Generalitat, l'avituellament de centre d'acollida. • Ha de designar un responsable del/s centre/s d'acollida, que tindrà les següents funcions: <ul style="list-style-type: none"> - Portar el control nominal de les persones evacuades i/o acollides. - Transmetre les necessitats que puguin presentar-se. - Rebre i distribuir l'avituellament. • Ha de rebre els <u>voluntaris ocasionals</u> que es presentin. Ha d'anotar el seus noms en una llista. Si són necessaris, cal agrupar-los i integrar-los, segons la seva capacitat, en els grups locals actuants més adients. Si no són necessaris, cal comunicar-los que l'Ajuntament ja s'hi posarà en contacte quan necessiti la seva ajuda. • Si es necessiten voluntaris i no n'hi ha prou, d'acord amb l'alcalde, ha de demanar la participació de veïns del municipi. • Ha d'establir, juntament amb el Grup Logístic del Pla Especial de la Generalitat, el reforç de comunicacions del centre d'acollida. • Ha de mantenir contacte amb el CAP i organitzar possibles atencions en el/s centre/s d'acollida. <p>» <u>Pre-alerta</u></p> <ul style="list-style-type: none"> » Avisar els membres del grup local logístic i d'acollida. » Comprovar els mitjans i materials disponibles (nevades): » Davant la previsió de nevades, fer la previsió del material fundent que pot necessitar el grup d'intervenció en cas de materialitzar-se les nevades previstes. Recollir aquest material i emmagatzemar-ho. » Fer la previsió del material lleuger i pesant de treball que pot ser necessari en cas de materialitzar-se les nevades previstes. També dels mitjans tècnics específics per al grup d'intervenció tal com pales llevaneus, grues o altres apropiats per a treure la neu, per a posar fundents i per al rescat de persones. » Revisar l'emmagatzematge de fundents. » Preveure quins equipaments municipals podrien destinar-se a l'acollida d'elements vulnerables evacuats, en cas necessari. » Davant la previsió de nevades, recordar les rutes de neteja establertes al municipi i per a que estigui a punt les zones de distribució de sal, la senyalització dels punts més conflictius i per a que s'habilitin els aparcaments de vehicles, en cas de ser necessaris. <p>» <u>Alerta</u></p> <ul style="list-style-type: none"> • Ha de contactar amb el director del Pla i/o amb el coordinador de l'emergència. Ha de demanar-li informació i instruccions. Si el director del Pla constitueix el CECOPAL, ha de desplaçar-s'hi. • Ha de contactar amb els actuants del grup i convocar-los a l'ajuntament. 	

FITXA D'ACTUACIÓ 7	CAP DEL GRUP LOCAL LOGÍSTIC I D'ACOLLIDA
<ul style="list-style-type: none"> • En cas que sigui necessari, donar suport als grups actuants pel que fa al material necessari perquè puguin fer les seves tasques. Per exemple: facilitar al grup local d'intervenció el material fundent, facilitar al personal de tots els grups les queviures necessàries i el combustible per als vehicles i les màquines, etc. • Preveure el material necessari per l'acollida d'elements vulnerables evacuats, en cas necessari. • En cas que sigui necessari, donar suport al grup sanitari en les tasques de transport de persones que necessiten atenció sanitària inajornable i que poden quedar aïllades en l'emergència, per exemple: persones que han d'anar als hospitals a fer un tractament de diàlisi. • Preveure quines empreses poden proveir aigua en cas que hi hagi problemes amb la xarxa d'abastament públic o problemes de congelació de canonades. • <u>Emergència</u> • Procurar el manteniment del subministrament d'aliments, medicaments i serveis bàsics en general per a la població. • Col·laborar amb la resta de grups actuants en les tasques de subministrament del material necessari per fer front a l'emergència. • En cas que sigui necessari, donar suport al grup sanitari en les tasques de transport de persones que necessiten atenció sanitària inajornable, per exemple: persones que han d'anar als hospitals a fer un tractament de diàlisi. També donar suport al grup sanitari en les tasques de subministrament de medicaments. • En cas d'evacuació, preparar els llocs d'acollida i la seva gestió, així com tot el material necessari per a gestionar l'acollida: proveïment d'aliments, roba, medicaments, etc. • Ha de designar un responsable del/s centre/s d'acollida, que tindrà les següents funcions: <ul style="list-style-type: none"> - Portar el control nominal de les persones evacuades i/o acollides. - Transmetre les necessitats que puguin presentar-se. - Rebre i distribuir l'avitallament. - Preparar zones de refugi temporal i segur per a les persones de pas i donar-los roba d'abric, en cas de ser necessari. - Gestionar la recepció, l'avitallament i el control del voluntariat, tant del mateix municipi com de fora. Concretament, ha de rebre els voluntaris ocasionals que es presentin i ha d'anotar el seus noms en una llista. Si són necessaris, cal agrupar-los i integrar-los, segons la seva capacitat, en els grups locals actuants més adients. Si no són necessaris, cal comunicar-los que l'Ajuntament ja s'hi posarà en contacte quan necessiti la seva ajuda. - En cas que la situació ho requereixi, comunicar al director del Pla la necessitat de recursos externs al municipi per fer front a l'emergència. - Nevades. Si està nevant, coordinar la neteges dels carrers i la distribució de la sal. 	
<p><u>MITJANS I RECURSOS</u></p> <ul style="list-style-type: none"> • Els propis de l'Ajuntament • Comunicacions 	
<p><u>LLOC ON DIRIGIR-SE</u></p> <ul style="list-style-type: none"> • CECOPAL 	
<p><u>DOCUMENTACIÓ NECESSÀRIA</u></p> <ul style="list-style-type: none"> • DUPROCIM del municipi i plànols. 	

FITXA D'ACTUACIÓ 8	CAP DEL GRUP LOCAL D'ORDRE I AVISOS A LA POBLACIÓ
ACCIONS A REALITZAR	
<ul style="list-style-type: none"> • Ha de contactar amb l'alcalde. Ha de demanar-li informació i instruccions. Si l'alcalde constitueix el CECOPAL, ha de desplaçar-s'hi. • Ha de constituir, si cal, el Grup d'Ordre. <p><u>ACCIONS PER A LES FUNCIONS D'ORDRE</u></p> <ul style="list-style-type: none"> • Ha d'establir l'avís telefònic i/o el desplaçament als nuclis aïllats. Ha de considerar si cal el confinament / l'evacuació. <i>(Vegeu el directori telefònic als annexos generals i el quadre d'elements vulnerables de l'annex 5 que acompanya aquest manual).</i> • Ha de recollir, contrastar i facilitar a l'alcalde tota la informació que generi l'emergència. • Ha d'encarregar als membres del grup: <ul style="list-style-type: none"> - El control d'accessos a les vies que permeten accedir als llocs d'intervenció, per impedir l'accés de persones no autoritzades, en bé de la seva seguretat. - Senyalització de les vies d'accés, per tal d'afavorir l'arribada dels grups actuants. <p>» <u>Guia d'actuants, control d'accessos i senyalització de camins i pistes per incendis forestals</u></p> <ul style="list-style-type: none"> • Hi ha d'haver una reunió dels guies al CECOPAL, per poder-los posar al servei dels grups actuants. • Ha d'encarregar als membres del grup: <ul style="list-style-type: none"> - El control d'accessos a les vies que permeten accedir als llocs d'intervenció, per impedir l'accés de persones no autoritzades, en bé de la seva seguretat. - Senyalització de les vies d'accés, per tal d'afavorir l'arribada dels grups actuants. <p>» <u>En cas d'evacuació:</u></p> <ul style="list-style-type: none"> • Ha de determinar conjuntament amb l'alcalde, el cap de Bombers i el CECAT la zona a evacuar. • Ha de consultar la quantitat i el tipus de població, les necessitats de mitjans... • Ha de demanar a l'alcalde, si es considera necessari, la sol·licitud de reforços al cap del Grup d'Ordre del Pla Especial de la Generalitat. • Ha de determinar conjuntament amb l'alcalde i el responsable del Grup Local Logístic i d'Acollida, el centre d'acollida corresponent. • Ha d'executar l'evacuació. • Ha d'establir el missatge i determinar les rutes d'avís i evacuació. • Ha de mobilitzar, en cas necessari, els mitjans de transport necessaris per a l'evacuació. <p><u>ACCIONS PER A LES FUNCIONS D'AVÍS A LA POBLACIÓ</u></p> <ul style="list-style-type: none"> • Ha de determinar conjuntament amb l'alcalde, d'acord amb el director del Pla, la necessitat d'efectuar algun tipus d'avís. • Ha de comprovar l'operativitat dels mitjans d'avís i informació. Si fos necessària la col·laboració del Grup d'Ordre i Avisos a la Població del Pla Especial de la Generalitat, cal demanar-la a l'alcalde, perquè al seu torn la demani al director d'aquest Pla. • Ha de consultar la informació sobre consells d'autoprotecció <i>(vegeu l'annex 2 dels annexos específics d'aquest manual).</i> • Ha d'establir l'avís telefònic i/o el desplaçament als nuclis aïllats. • Ha de determinar conjuntament amb l'alcalde la necessitat d'informar el conjunt de la població. • Ha d'establir el sistema d'atendre els veïns que s'adreça a l'Ajuntament cercant informació, bé desplaçant-s'hi, bé per telèfon. <p>ESPECIAL PER NEVADES:</p> <p>» <u>Avís de risc de nevades intenses: pre-alerta</u></p> <ul style="list-style-type: none"> • Avisar els membres del grup local d'ordre i avisos a la població. • Coordinar-se amb el grup logístic per tenir a punt les rutes de neteja establertes al municipi i per a que estigui a punt les zones de distribució de sal, la senyalització dels punts més conflictius i per a que s'habilitin els aparcaments de vehicles, en cas de ser necessaris. • Comprovar els mitjans disponibles. 	

FITXA D'ACTUACIÓ 8	CAP DEL GRUP LOCAL D'ORDRE I AVISOS A LA POBLACIÓ
<ul style="list-style-type: none"> • Ha d'establir l'avís telefònic i/o el desplaçament als nuclis aïllats. <p>» Alerta</p> <ul style="list-style-type: none"> • Ha de consultar la informació sobre consells d'autoprotecció (vegeu l'annex), sobre l'estat de la xarxa viària, sobre les rutes preferents, sobre els punts conflictius a nivell municipal, sobre la conveniència o obligatorietat de fer servir cadenes, sobre l'estat de funcionament dels transports públics. • Ha d'establir l'avís telefònic i/o el desplaçament als nuclis aïllats, així com els consells d'autoprotecció. • Ha de procedir al desallotjament dels elements vulnerables que s'escaiguin. • Ha de situar als efectius en els punts crítics (zones obagues, zones més altes, zones amb més densitat de població...) per conèixer els problemes que puguin sorgir i la seva evolució. • Ha d'establir el sistema d'atendre els veïns que s'adrecin a l'Ajuntament cercant informació, bé desplaçant-s'hi, bé per telèfon. <p>» Emergència 1</p> <ul style="list-style-type: none"> • Ha de recollir, contrastar i facilitar al director del Pla tota la informació que generi l'emergència (transports, serveis bàsics, estat de la xarxa viària, rutes preferents, punts conflictius a nivell municipal, conveniència o obligatorietat de fer servir cadenes, etc.). • Ha d'encarregar als membres del grup: <ul style="list-style-type: none"> - El control dels accessos a vies o zones impracticables (zones obagues, zones molt altes...). - La senyalització dels punts especialment conflictius. • Ha de revisar els punts, equipaments, establiments i habitatges que puguin resultar afectats i que no hagin estat prèviament desallotjats (masies aïllades, restaurants...), i procedir a l'avís telefònic i/o el desplaçament fins aquests, en cas que sigui necessari. • També ha de considerar si s'escau, el desallotjament i evacuació (<i>vegeu el directori telefònic a l'annex general i el quadre d'elements vulnerables del punt 2</i>). En cas d'evacuació, s'ha de determinar conjuntament amb l'alcalde i amb el cap de bombers, la zona a evacuar. • En cas d'evacuació, ha de preveure conjuntament amb el responsable del grup local logístic, quins seran els centres d'acollida i els mitjans de transport necessaris. • Ha d'executar l'evacuació, en cas que sigui necessari. • Ha d'establir el missatge, els consells d'autoprotecció i determinar les rutes d'avís i evacuació. (<i>consulteu el capítol 5.1.4. i l'annex 2</i>). • Ha de preveure la vigilància de les zones evacuades. • Ha d'establir el sistema d'atendre els veïns que s'adrecin a l'Ajuntament cercant informació, bé desplaçant-s'hi, bé per telèfon. <p>» Emergència 2</p> <ul style="list-style-type: none"> • Intensificar les tasques pròpies de l'emergència 1. • Demanar , en coordinació amb el grup logístic, la col·laboració de voluntaris i establir els sistemes de control i adjudicació de tasques als voluntaris municipals. <p><u>MITJANS I RECURSOS</u></p> <ul style="list-style-type: none"> • Els propis de l'Ajuntament • Comunicacions <p><u>LLOC ON DIRIGIR-SE</u></p> <ul style="list-style-type: none"> • CECOPAL <p><u>DOCUMENTACIÓ NECESSÀRIA</u></p> <ul style="list-style-type: none"> • DUPROCIM i cartografia associada. • Llistat telefònic d'elements vulnerables. 	

6 DOCUMENT 6. DIRECTORI TELEFÒNIC I CATÀLEG DE MITJANS I RECURSOS

6.1 DIRECTORI TELEFÒNIC

6.1.1 ORGANIGRAMA MUNICIPAL DE L'EMERGÈNCIA

Responsable municipal de l'Emergència – Director del Pla de Protecció Civil Municipal		
NOM I COGNOMS	CÀRREC HABITUAL	TELÈFONS
Titular: <i>Confidencial</i>	Alcalde	<i>Confidencial</i>
Substitut: <i>Confidencial</i>	1er tinent d'alcalde (regidories de medi rural, ADF, DARP i ensenyament)	<i>Confidencial</i>

Consell Assessor			
CÀRREC OPERATIU	NOM I COGNOMS	CÀRREC HABITUAL	TELÈFONS
Coordinador municipal de l'emergència	Titular: <i>Confidencial</i> Substitut: <i>Confidencial</i>	Alcalde 1er tinent d'alcalde (regidories de medi rural, ADF, DARP i ensenyament)	<i>Confidencial</i> <i>Confidencial</i>
Cap del grup local d'intervenció	Titular: <i>Confidencial</i> Substitut: <i>Confidencial</i>	President de l'ADF i bomber voluntari 1er tinent d'alcalde (regidories de medi rural, ADF, DARP i ensenyament)	<i>Confidencial</i> <i>Confidencial</i>
Cap del grup local sanitari	<i>No es constitueix</i>	<i>No es constitueix</i>	<i>No es constitueix</i>
Cap del grup local logístic i d'acollida	Titular: <i>Confidencial</i> Substitut: <i>Confidencial</i>	1er tinent d'alcalde (regidories de medi rural, ADF, DARP i ensenyament) Regidor Noves Tecnologia i Empresa	<i>Confidencial</i> <i>Confidencial</i>
Cap del grup local d'Ordre i Avisos a la població	Titular: <i>Confidencial</i> Substitut: <i>Confidencial</i>	Regidor Obres i Serveis, Protecció Civil i medi ambient Regidora Salut, Benestar Social i Família	<i>Confidencial</i> <i>Confidencial</i>

Gabinet d'Informació		
NOM I COGNOMS	CÀRREC HABITUAL	TELÈFONS
Titular: <i>Confidencial</i>	Alcalde	<i>Confidencial</i>
Substitut: <i>Confidencial</i>	Segona tinent d'Alcalde (regidoria d'hisenda)	<i>Confidencial</i>

Representant municipal al CECAT		
NOM I COGNOMS	CÀRREC HABITUAL	TELÈFONS
<i>El representant municipal al CECAT es decidirà al moment de l'emergència</i>		

Grups actuants

En cas d'activació del Pla Especial de la Generalitat, dirigeix els grups actuants el Conseller/a d'Interior, que és el seu director/a o en la persona en qui delegui. Les feines que ha de realitzar cada un dels grups d'actuació locals s'han de coordinar amb les dels grups d'actuació del Pla Especial de la Generalitat, en els quals s'integren.

Grup Local d'Intervenció			
OPERATIU	NOM I COGNOMS	CÀRREC HABITUAL	TELÈFONS
ADF Vall de Lord (Incendis Forestals)	Titular: <i>Confidencial</i>	President de l'ADF i bomber voluntari	<i>Confidencial</i>
	Substitut: <i>Confidencial</i>	1er tinent d'alcalde (regidories de medi rural, ADF, DARP i ensenyament)	<i>Confidencial</i>
	<i>Confidencial</i>	Membre ADF	<i>Confidencial</i>
	<i>Confidencial</i>	Membre ADF	<i>Confidencial</i>

El Grup Local d'Intervenció només es constituirà en cas de risc d'incendi forestal.

Grup Local Sanitari			
OPERATIU	NOM I COGNOMS	CÀRREC HABITUAL	TELÈFONS
<i>No es disposa de grup local sanitari degut a la capacitat tècnica i organitzativa del municipi.</i>			

Grup Local Logístic i d'Acollida			
OPERATIU	NOM I COGNOMS	CÀRREC HABITUAL	TELÈFONS
Responsable de la logística i acollida	Titular: <i>Confidencial</i> Substitut: <i>Confidencial</i>	1er tinent d'alcalde (regidories de medi rural, ADF, DARP i ensenyament) Regidor Noves Tecnologia i Empresa	<i>Confidencial</i> <i>Confidencial</i>

Grup Local d'Ordre i Avisos a la Població			
OPERATIU	NOM I COGNOMS	CÀRREC HABITUAL	TELÈFONS
Responsable dels Avisos a la Població	Titular: <i>Confidencial</i> Substitut: <i>Confidencial</i>	Regidor Obres i Serveis, Protecció Civil i medi ambient Regidora Salut, Benestar Social i Família	<i>Confidencial</i> <i>Confidencial</i>

Comissió municipal de protecció civil:

No es constitueix degut a la capacitat tècnica i organitzativa del municipi.

6.1.2 CENTRES DE COORDINACIÓ I SERVEIS D'EMERGÈNCIA

CENTRES DE COORDINACIÓ I SERVEIS D'EMERGÈNCIA		
SERVEI	TELÈFON	CORREU ELECTRÒNIC
CECAT	<i>Confidencial</i>	<i>Confidencial</i>
CECOPAL	973 492 378	ajuntament@comapedra.cat
CRA	973 492 378 (horari laboral) Alcalde (24h) <i>Confidencial</i>	-

CENTRES DE COORDINACIÓ I SERVEIS D'EMERGÈNCIA		
SERVEI	TELÈFON	CORREU ELECTRÒNIC
MOSSOS D'ESQUADRA BOMBERS DE LA GENERALITAT SERVEI D'EMERGÈNCIES MÈDIQU	112	-

6.1.3 ELEMENTS VULNERABLES

A continuació es mostra la llista d'elements vulnerables esmentats també al punt 3.2 Elements vulnerables.

6.1.3.1 Elements vulnerables per emergències associades a malalties transmissibles emergents

Element vulnerable	Ocupació /població	Sector afectació	Ús	Contacte	Coordenades UTM		Codi mapa
					X	Y	
Nucli urbà de la Coma	81 hab.	Sector 3	Nucli aïllat	Ajuntament de la Coma i la Pedra 973492378	383.683	4.670.256	EV01
Nucli de població de la Pedra	48 hab.	Sector 3	Nucli aïllat	Ajuntament de la Coma i la Pedra 973492378	384.613	4.669.005	EV02
Urbanització El Port del Comte	75 hab.	Sector 3	Urbanització	Ajuntament de la Coma i la Pedra 973492378	381.551	4.670.164	EV03
Ajuntament de La Coma i la Pedra	<i>Confidencial</i>	Sector 3	Ajuntament	Ajuntament de la Coma i la Pedra 973492378	383.625	4.670.190	EV04
Piscines municipals	<i>Confidencial</i>	Sector 3	Piscina aire lliure	Ajuntament de la Coma i la Pedra 973492378	383.657	4.670.549	EV05
Rocòdrom	<i>Confidencial</i>	Sector 3	Esportiu altre	Ajuntament de la Coma i la Pedra 973492378	383.649	4.670.562	EV06
Estació d'Esquí Port del Comte	<i>Confidencial</i>	Sector 3	Esportiu altre	973492301	381.232	4.669.917	EV07
Escola de la Coma	<i>Confidencial</i>	Sector 3	Escola	973492635	383.624	4.670.196	EV08
Alberg Mirador del Port del Comte	<i>Confidencial</i>	Sector 3	Allotjament altre	973484038	381.383	4.669.896	EV09
Club de Golf Port del Comte	<i>Confidencial</i>	Sector 3	Esportiu altre	973492301	380.559	4.670.189	EV10
Torre de la Vila	<i>Confidencial</i>	Sector 3	Cultural altre	Ajuntament de la Coma i la Pedra 973492378	384.614	4.670.234	EV11
Església de Sant Andreu del Pujol del Racó	<i>Confidencial</i>	Sector 2	Centre de culte	Ajuntament de la Coma i la Pedra 973492378	384.486	4.670.476	EV12
Església de Sant Cristòfol de Pasquès	<i>Confidencial</i>	Sector 2	Centre de culte	Ajuntament de la Coma i la Pedra 973492378	383.626	4.668.406	EV13

Element vulnerable	Ocupació / població	Sector afectació	Ús	Contacte	Coordenades UTM		Codi mapa
					X	Y	
Església de Sant Lleïr de Casavella	<i>Confidencial</i>	Sector 3	Centre de culte	Ajuntament de la Coma i la Pedra 973492378	385.065	4.667.730	EV14
Església de Sant Quirze i Santa Julita	<i>Confidencial</i>	Sector 2	Centre de culte	Ajuntament de la Coma i la Pedra 973492378	383.541	4.670.296	EV15
Església de Sant Serni de la Pedra	<i>Confidencial</i>	Sector 3	Centre de culte	Ajuntament de la Coma i la Pedra 973492378	384.640	4.669.009	EV16
Església de Santa Magdalena de Tragines	<i>Confidencial</i>	Sector 2	Centre de culte	Ajuntament de la Coma i la Pedra 973492378	383.144	4.667.618	EV17
Cementiri de la Pedra	<i>Confidencial</i>	Sector 3	Cementiri	Ajuntament de la Coma i la Pedra 973492378	384.650	4.669.028	EV18
Cementiri de la Coma	<i>Confidencial</i>	Sector 3	Cementiri	Ajuntament de la Coma i la Pedra 973492378	383.412	4.670.629	EV19
Àrea de lleure de la Font de la Puda	<i>Confidencial</i>	Sector 3	Zona d'interès altre	Ajuntament de la Coma i la Pedra 973492378	384.118	4.668.319	EV20
Àrea de lleure Fonts del Cardener	<i>Confidencial</i>	Sector 2	Zona d'interès altre	Ajuntament de la Coma i la Pedra 973492378	382.691	4.670.981	EV21
Local piscina	<i>Confidencial</i>	Sector 3	Cultural altre	Ajuntament de la Coma i la Pedra 973492378	383.629	4.670.556	EV22
Cal Viudo	<i>Confidencial</i>	Sector 3	Turisme rural	<i>Confidencial</i>	386.081	4.669.403	EV103
Cal Calot	<i>Confidencial</i>	Sector 3	Turisme rural	<i>Confidencial</i>	385.100	4.666.746	EV117

6.1.3.2 Elements vulnerables per emergències per onades de calor i fred

Element vulnerable	Ocupació / població	Sector afectació	Ús	Contacte	Coordenades UTM		Codi mapa
					X	Y	
Nucli urbà de la Coma	81 hab.	Sector 3	Nucli aïllat	Ajuntament de la Coma i la Pedra 973492378	383.683	4.670.256	EV01
Nucli de població de la Pedra	48 hab.	Sector 3	Nucli aïllat	Ajuntament de la Coma i la Pedra 973492378	384.613	4.669.005	EV02
Urbanització El Port del Comte	75 hab.	Sector 3	Urbanització	Ajuntament de la Coma i la Pedra 973492378	381.551	4.670.164	EV03
Ajuntament de La Coma i la Pedra	<i>Confidencial</i>	Sector 3	Ajuntament	Ajuntament de la Coma i la Pedra 973492378	383.625	4.670.190	EV04
Piscines municipals	<i>Confidencial</i>	Sector 3	Piscina aire lliure	Ajuntament de la Coma i la Pedra	383.657	4.670.549	EV05

Element vulnerable	Ocupació / població	Sector afectació	Ús	Contacte	Coordenades UTM		Codi mapa
					X	Y	
				973492378			
Rocòdrom	<i>Confidencial</i>	Sector 3	Esportiu altre	Ajuntament de la Coma i la Pedra 973492378	383.649	4.670.562	EV06
Estació d'Esquí Port del Comte	<i>Confidencial</i>	Sector 3	Esportiu altre	973492301	381.232	4.669.917	EV07
Escola de la Coma	<i>Confidencial</i>	Sector 3	Escola	973492635	383.624	4.670.196	EV08
Alberg Mirador del Port del Comte	<i>Confidencial</i>	Sector 3	Allotjament altre	973484038	381.383	4.669.896	EV09
Club de Golf Port del Comte	<i>Confidencial</i>	Sector 3	Esportiu altre	973492301	380.559	4.670.189	EV10
Torre de la Vila	<i>Confidencial</i>	Sector 3	Cultural altre	Ajuntament de la Coma i la Pedra 973492378	384.614	4.670.234	EV11
Església de Sant Andreu del Pujol del Racó	<i>Confidencial</i>	Sector 2	Centre de culte	Ajuntament de la Coma i la Pedra 973492378	384.486	4.670.476	EV12
Església de Sant Cristòfol de Pasquès	<i>Confidencial</i>	Sector 2	Centre de culte	Ajuntament de la Coma i la Pedra 973492378	383.626	4.668.406	EV13
Església de Sant Lleïr de Casavella	<i>Confidencial</i>	Sector 3	Centre de culte	Ajuntament de la Coma i la Pedra 973492378	385.065	4.667.730	EV14
Església de Sant Quirze i Santa Julita	<i>Confidencial</i>	Sector 2	Centre de culte	Ajuntament de la Coma i la Pedra 973492378	383.541	4.670.296	EV15
Església de Sant Serni de la Pedra	<i>Confidencial</i>	Sector 3	Centre de culte	Ajuntament de la Coma i la Pedra 973492378	384.640	4.669.009	EV16
Església de Santa Magdalena de Tragines	<i>Confidencial</i>	Sector 2	Centre de culte	Ajuntament de la Coma i la Pedra 973492378	383.144	4.667.618	EV17
Cementiri de la Pedra	<i>Confidencial</i>	Sector 3	Cementiri	Ajuntament de la Coma i la Pedra 973492378	384.650	4.669.028	EV18
Cementiri de la Coma	<i>Confidencial</i>	Sector 3	Cementiri	Ajuntament de la Coma i la Pedra 973492378	383.412	4.670.629	EV19
Àrea de lleure de la Font de la Puda	<i>Confidencial</i>	Sector 3	Zona d'interès altre	Ajuntament de la Coma i la Pedra 973492378	384.118	4.668.319	EV20

Element vulnerable	Ocupació / població	Sector afectació	Ús	Contacte	Coordenades UTM		Codi mapa
					X	Y	
Àrea de lleure Fonts del Cardener	<i>Confidencial</i>	Sector 2	Zona d'interès altre	Ajuntament de la Coma i la Pedra 973492378	382.691	4.670.981	EV21

6.1.3.3 Elements vulnerables per emergències pel tall de subministraments bàsics

Element vulnerable	Ocupació / població	Sector afectació	Ús	Contacte	Coordenades UTM		Codi mapa
					X	Y	
Nucli urbà de la Coma	81 hab.	Sector 3	Nucli aïllat	Ajuntament de la Coma i la Pedra 973492378	383.683	4.670.256	EV01
Nucli de població de la Pedra	48 hab.	Sector 3	Nucli aïllat	Ajuntament de la Coma i la Pedra 973492378	384.613	4.669.005	EV02
Urbanització El Port del Comte	75 hab.	Sector 3	Urbanització	Ajuntament de la Coma i la Pedra 973492378	381.551	4.670.164	EV03
Ajuntament de La Coma i la Pedra	<i>Confidencial</i>	Sector 3	Ajuntament	Ajuntament de la Coma i la Pedra 973492378	383.625	4.670.190	EV04
Piscines municipals	<i>Confidencial</i>	Sector 3	Piscina aire lliure	Ajuntament de la Coma i la Pedra 973492378	383.657	4.670.549	EV05
Rocòdrom	<i>Confidencial</i>	Sector 3	Esportiu altre	Ajuntament de la Coma i la Pedra 973492378	383.649	4.670.562	EV06
Estació d'Esquí Port del Comte	<i>Confidencial</i>	Sector 3	Esportiu altre	973492301	381.232	4.669.917	EV07
Escola de la Coma	<i>Confidencial</i>	Sector 3	Escola	973492635	383.624	4.670.196	EV08
Alberg Mirador del Port del Comte	<i>Confidencial</i>	Sector 3	Allotjament altre	973484038	381.383	4.669.896	EV09
Club de Golf Port del Comte	<i>Confidencial</i>	Sector 3	Esportiu altre	973492301	380.559	4.670.189	EV10
Torre de la Vila	<i>Confidencial</i>	Sector 3	Cultural altre	Ajuntament de la Coma i la Pedra 973492378	384.614	4.670.234	EV11
Església de Sant Andreu del Pujol del Racó	<i>Confidencial</i>	Sector 2	Centre de culte	Ajuntament de la Coma i la Pedra 973492378	384.486	4.670.476	EV12
Església de Sant Cristòfol de Pasquès	<i>Confidencial</i>	Sector 2	Centre de culte	Ajuntament de la Coma i la Pedra 973492378	383.626	4.668.406	EV13

Element vulnerable	Ocupació / població	Sector afectació	Ús	Contacte	Coordenades UTM		Codi mapa
					X	Y	
Església de Sant Lleïr de Casavella	<i>Confidencial</i>	Sector 3	Centre de culte	Ajuntament de la Coma i la Pedra 973492378	385.065	4.667.730	EV14
Església de Sant Quirze i Santa Julita	<i>Confidencial</i>	Sector 2	Centre de culte	Ajuntament de la Coma i la Pedra 973492378	383.541	4.670.296	EV15
Església de Sant Serni de la Pedra	<i>Confidencial</i>	Sector 3	Centre de culte	Ajuntament de la Coma i la Pedra 973492378	384.640	4.669.009	EV16
Església de Santa Magdalena de Tragines	<i>Confidencial</i>	Sector 2	Centre de culte	Ajuntament de la Coma i la Pedra 973492378	383.144	4.667.618	EV17
Cementiri de la Pedra	<i>Confidencial</i>	Sector 3	Cementiri	Ajuntament de la Coma i la Pedra 973492378	384.650	4.669.028	EV18
Cementiri de la Coma	<i>Confidencial</i>	Sector 3	Cementiri	Ajuntament de la Coma i la Pedra 973492378	383.412	4.670.629	EV19
Àrea de lleure de la Font de la Puda	<i>Confidencial</i>	Sector 3	Zona d'interès altre	Ajuntament de la Coma i la Pedra 973492378	384.118	4.668.319	EV20
Àrea de lleure Fonts del Cardener	<i>Confidencial</i>	Sector 2	Zona d'interès altre	Ajuntament de la Coma i la Pedra 973492378	382.691	4.670.981	EV21
Local piscina	<i>Confidencial</i>	Sector 3	Cultural altre	Ajuntament de la Coma i la Pedra 973492378	383.629	4.670.556	EV22
Depuradora	<i>Confidencial</i>	Sector 2	Depuradora	Ajuntament de la Coma i la Pedra 973492378	383.571	4.670.083	EV23
Cal Voluntari	<i>Confidencial</i>	Sector 2	Masia, casa aïllada	<i>Confidencial</i>	383.024	4.669.794	EV24
Cal Massanés	<i>Confidencial</i>	Sector 2	Masia, casa aïllada	<i>Confidencial</i>	383.154	4.669.949	EV25
Cal Andal	<i>Confidencial</i>	Sector 2	Masia, casa aïllada	<i>Confidencial</i>	382.407	4.670.172	EV26
Cal Culrodó	<i>Confidencial</i>	Sector 2	Masia, casa aïllada	<i>Confidencial</i>	382.515	4.669.938	EV27
Cal Sant	<i>Confidencial</i>	Sector 2	Masia, casa aïllada	<i>Confidencial</i>	382.345	4.669.921	EV28
Planés	<i>Confidencial</i>	Sector 3	Masia, casa aïllada	<i>Confidencial</i>	381.884	4.673.258	EV29
Ca La Mari o Cal Jan o El Senglar	<i>Confidencial</i>	Sector 2	Masia, casa aïllada	<i>Confidencial</i>	381.858	4.673.111	EV30
La Foradada	<i>Confidencial</i>	Sector 3	Masia, casa aïllada	<i>Confidencial</i>	381.748	4.673.093	EV31
Els Pernals	<i>Confidencial</i>	Sector 3	Masia, casa aïllada	<i>Confidencial</i>	381.926	4.672.828	EV32
Cal pere Marquès	<i>Confidencial</i>	Sector 2	Masia, casa aïllada	<i>Confidencial</i>	382.042	4.672.693	EV33
Cal Terrarol	<i>Confidencial</i>	Sector 2	Masia, casa aïllada	<i>Confidencial</i>	381.940	4.672.668	EV34
Cal Toxto	<i>Confidencial</i>	Sector 3	Masia, casa aïllada	<i>Confidencial</i>	381.812	4.672.596	EV35
Cal l'Arreplegant	<i>Confidencial</i>	Sector 2	Masia, casa aïllada	<i>Confidencial</i>	381.710	4.672.657	EV36
Cal Casamí	<i>Confidencial</i>	Sector 3	Masia, casa aïllada	<i>Confidencial</i>	382.261	4.672.524	EV37

Element vulnerable	Ocupació / població	Sector afectació	Ús	Contacte	Coordenades UTM		Codi mapa
					X	Y	
Cal Pere Plans	<i>Confidencial</i>	Sector 3	Masia, casa aïllada	<i>Confidencial</i>	382.299	4.672.495	EV38
Cal Garriga	<i>Confidencial</i>	Sector 3	Masia, casa aïllada	<i>Confidencial</i>	382.334	4.672.466	EV39
Cal Minguell	<i>Confidencial</i>	Sector 3	Masia, casa aïllada	<i>Confidencial</i>	382.308	4.672.453	EV40
Cal Fera	<i>Confidencial</i>	Sector 3	Masia, casa aïllada	<i>Confidencial</i>	382.415	4.672.395	EV41
Cal Tet	<i>Confidencial</i>	Sector 3	Masia, casa aïllada	<i>Confidencial</i>	382.412	4.672.255	EV42
La Serra	<i>Confidencial</i>	Sector 3	Masia, casa aïllada	<i>Confidencial</i>	382.391	4.672.236	EV43
Cal Costa	<i>Confidencial</i>	Sector 3	Masia, casa aïllada	<i>Confidencial</i>	382.277	4.672.510	EV44
Cal Campà	<i>Confidencial</i>	Sector 3	Masia, casa aïllada	<i>Confidencial</i>	3.822.218	4.672.272	EV45
Cal Joan del Batlle	<i>Confidencial</i>	Sector 3	Masia, casa aïllada	<i>Confidencial</i>	382.029	4.672.385	EV46
Cal Bep	<i>Confidencial</i>	Sector 2	Masia, casa aïllada	<i>Confidencial</i>	381.782	4.672.215	EV47
Cal Reli	<i>Confidencial</i>	Sector 2	Masia, casa aïllada	<i>Confidencial</i>	381.818	4.672.155	EV48
Cal Ribera	<i>Confidencial</i>	Sector 2	Masia, casa aïllada	<i>Confidencial</i>	381.679	4.672.193	EV49
Cal Miquel de Muntanya	<i>Confidencial</i>	Sector 2	Masia, casa aïllada	<i>Confidencial</i>	381.604	4.672.105	EV50
Cal Mall	<i>Confidencial</i>	Sector 2	Masia, casa aïllada	<i>Confidencial</i>	381.914	4.672.091	EV51
Cal Poma	<i>Confidencial</i>	Sector 3	Masia, casa aïllada	<i>Confidencial</i>	381.924	4.671.853	EV52
Cal Cameta	<i>Confidencial</i>	Sector 2	Masia, casa aïllada	<i>Confidencial</i>	382.335	4.671.538	EV53
Cal Gansola	<i>Confidencial</i>	Sector 3	Masia, casa aïllada	<i>Confidencial</i>	382.699	4.671.593	EV54
Cal Custodi	<i>Confidencial</i>	Sector 3	Masia, casa aïllada	<i>Confidencial</i>	382.757	4.671.632	EV55
Cal Bepu Gansola	<i>Confidencial</i>	Sector 2	Masia, casa aïllada	<i>Confidencial</i>	382.794	4.671.531	EV56
Cal Andal	<i>Confidencial</i>	Sector 3	Masia, casa aïllada	<i>Confidencial</i>	382.690	4.671.394	EV57
Cal Cristo	<i>Confidencial</i>	Sector 2	Masia, casa aïllada	<i>Confidencial</i>	382.647	4.671.369	EV58
Horts de Can Gansola	<i>Confidencial</i>	Sector 3	Masia, casa aïllada	<i>Confidencial</i>	382.738	4.671.387	EV59
El Salí	<i>Confidencial</i>	Sector 3	Masia, casa aïllada	<i>Confidencial</i>	382.775	4.671.373	EV60
Porxo de Cal Roset	<i>Confidencial</i>	Sector 2	Masia, casa aïllada	<i>Confidencial</i>	382.754	4.671.275	EV61
Cal Roset	<i>Confidencial</i>	Sector 2	Masia, casa aïllada	<i>Confidencial</i>	382.701	4.671.228	EV62
Cal Serni	<i>Confidencial</i>	Sector 2	Masia, casa aïllada	<i>Confidencial</i>	382.425	4.671.363	EV63
Cal Cabrer	<i>Confidencial</i>	Sector 2	Masia, casa aïllada	<i>Confidencial</i>	382.348	4.671.356	EV64
Cal Estevet Segal	<i>Confidencial</i>	Sector 2	Masia, casa aïllada	<i>Confidencial</i>	382.524	4.671.007	EV65
Cal Japó de la Coma	<i>Confidencial</i>	Sector 2	Masia, casa aïllada	<i>Confidencial</i>	382.490	4.670.944	EV66
Cal Ramon Gansola	<i>Confidencial</i>	Sector 2	Masia, casa aïllada	<i>Confidencial</i>	382.815	4.671.096	EV67
Pujantell	<i>Confidencial</i>	Sector 3	Masia, casa aïllada	<i>Confidencial</i>	383.550	4.671.162	EV68
Cal Bonic	<i>Confidencial</i>	Sector 3	Masia, casa aïllada	<i>Confidencial</i>	383.440	4.671.396	EV69
Cal Quirze dels Clots	<i>Confidencial</i>	Sector 3	Masia, casa aïllada	<i>Confidencial</i>	383.454	4.671.519	EV70
Cal Cabanes	<i>Confidencial</i>	Sector 3	Masia, casa aïllada	<i>Confidencial</i>	383.394	4.671.538	EV71
Cal Fité	<i>Confidencial</i>	Sector 3	Masia, casa aïllada	<i>Confidencial</i>	383.395	4.671.606	EV72
Cal Llehir del Clots	<i>Confidencial</i>	Sector 3	Masia, casa aïllada	<i>Confidencial</i>	383.365	4.671.502	EV73

Element vulnerable	Ocupació / població	Sector afectació	Ús	Contacte	Coordenades UTM		Codi mapa
					X	Y	
El Porxo del Molí	<i>Confidencial</i>	Sector 2	Masia, casa aïllada	<i>Confidencial</i>	383.245	4.670.497	EV74
Insoles	<i>Confidencial</i>	Sector 3	Masia, casa aïllada	<i>Confidencial</i>	384.121	4.669.413	EV75
Cal Borrec	<i>Confidencial</i>	Sector 3	Masia, casa aïllada	<i>Confidencial</i>	384.229	4.669.522	EV76
Cal Bernat	<i>Confidencial</i>	Sector 3	Masia, casa aïllada	<i>Confidencial</i>	384.558	4.669.288	EV77
Casetes del Casó/ Les Barraques	<i>Confidencial</i>	Sector 3	Masia, casa aïllada	<i>Confidencial</i>	384.033	4.669.021	EV78
La Gafa	<i>Confidencial</i>	Sector 3	Masia, casa aïllada	<i>Confidencial</i>	384.005	4.668.981	EV79
Cal Masover	<i>Confidencial</i>	Sector 3	Masia, casa aïllada	<i>Confidencial</i>	383.999	4.668.956	EV80
El Molí de la Gafa	<i>Confidencial</i>	Sector 3	Masia, casa aïllada	<i>Confidencial</i>	383.950	4.668.934	EV81
Cal Antolino de la Fabrica	<i>Confidencial</i>	Sector 3	Masia, casa aïllada	<i>Confidencial</i>	384.026	4.668.874	EV82
Caso	<i>Confidencial</i>	Sector 3	Masia, casa aïllada	<i>Confidencial</i>	384.136	4.669.000	EV83
El Caso Vell	<i>Confidencial</i>	Sector 3	Masia, casa aïllada	<i>Confidencial</i>	384.182	4.669.016	EV84
Cal Closa	<i>Confidencial</i>	Sector 3	Masia, casa aïllada	<i>Confidencial</i>	384.309	4.668.991	EV85
Cal Gamisans	<i>Confidencial</i>	Sector 3	Masia, casa aïllada	<i>Confidencial</i>	384.256	4.669.102	EV86
Casa Taló/ Cal Guilera	<i>Confidencial</i>	Sector 3	Masia, casa aïllada	<i>Confidencial</i>	384.443	4.669.032	EV87
Cal Comellas	<i>Confidencial</i>	Sector 3	Masia, casa aïllada	<i>Confidencial</i>	384.497	4.669.043	EV88
Cal Guerra	<i>Confidencial</i>	Sector 3	Masia, casa aïllada	<i>Confidencial</i>	384.641	4.668.987	EV89
Cal Xalet	<i>Confidencial</i>	Sector 3	Masia, casa aïllada	<i>Confidencial</i>	384.687	4.669.037	EV90
Cal Mayol	<i>Confidencial</i>	Sector 3	Masia, casa aïllada	<i>Confidencial</i>	384.733	4.668.994	EV91
Cal Marcó	<i>Confidencial</i>	Sector 3	Masia, casa aïllada	<i>Confidencial</i>	384.662	4.669.096	EV92
La Plana	<i>Confidencial</i>	Sector 3	Masia, casa aïllada	<i>Confidencial</i>	384.978	4.668.828	EV93
El Pujol del Racó	<i>Confidencial</i>	Sector 3	Masia, casa aïllada	<i>Confidencial</i>	384.636	4.670.726	EV94
La Borda del Pujol	<i>Confidencial</i>	Sector 3	Masia, casa aïllada	<i>Confidencial</i>	385.190	4.671.137	EV95
Ca l'Eugeni	<i>Confidencial</i>	Sector 3	Masia, casa aïllada	<i>Confidencial</i>	385.038	4.669.615	EV96
L'Esquirol	<i>Confidencial</i>	Sector 3	Masia, casa aïllada	<i>Confidencial</i>	385.098	4.669.656	EV97
Mataplana	<i>Confidencial</i>	Sector 3	Masia, casa aïllada	<i>Confidencial</i>	385.316	4.669.751	EV98
L'Argelaguer	<i>Confidencial</i>	Sector 3	Masia, casa aïllada	<i>Confidencial</i>	385.240	4.669.063	EV99
Cal Janot	<i>Confidencial</i>	Sector 3	Masia, casa aïllada	<i>Confidencial</i>	385.808	4.669.261	EV100
Cal Minguet	<i>Confidencial</i>	Sector 3	Masia, casa aïllada	<i>Confidencial</i>	386.011	4.669.248	EV101
La Creu dels Joncarets	<i>Confidencial</i>	Sector 3	Masia, casa aïllada	<i>Confidencial</i>	385.961	4.669.381	EV102
Cal Viudo	<i>Confidencial</i>	Sector 3	Turisme rural	<i>Confidencial</i>	386.081	4.669.403	EV103
Cal Marqueixanes	<i>Confidencial</i>	Sector 3	Masia, casa aïllada	<i>Confidencial</i>	386.265	4.669.896	EV104
Cal Dam	<i>Confidencial</i>	Sector 3	Masia, casa aïllada	<i>Confidencial</i>	38.640	4.670.425	EV105
Cal Jepet	<i>Confidencial</i>	Sector 3	Masia, casa aïllada	<i>Confidencial</i>	387.117	4.671.160	EV106
L'Estret	<i>Confidencial</i>	Sector 3	Masia, casa aïllada	<i>Confidencial</i>	386.766	4.670.743	EV107
La Massana	<i>Confidencial</i>	Sector 3	Masia, casa aïllada	<i>Confidencial</i>	386.867	4.670.628	EV108
El Planàs	<i>Confidencial</i>	Sector 3	Masia, casa aïllada	<i>Confidencial</i>	386.991	4.670.664	EV109

Element vulnerable	Ocupació /població	Sector afectació	Ús	Contacte	Coordenades UTM		Codi mapa
					X	Y	
Cal Japó de la Pedra	<i>Confidencial</i>	Sector 3	Masia, casa aïllada	<i>Confidencial</i>	387.168	4.670.351	EV110
Cal Canonge	<i>Confidencial</i>	Sector 3	Masia, casa aïllada	<i>Confidencial</i>	387.117	4.671.160	EV111
Cal Manxó	<i>Confidencial</i>	Sector 3	Masia, casa aïllada	<i>Confidencial</i>	386.129	4.670.893	EV112
Cal Calot de Prat Formiu	<i>Confidencial</i>	Sector 3	Masia, casa aïllada	<i>Confidencial</i>	387.150	4.669.149	EV113
Cal Gallina	<i>Confidencial</i>	Sector 3	Masia, casa aïllada	<i>Confidencial</i>	387.006	4.668.652	EV114
Cal Arabé	<i>Confidencial</i>	Sector 3	Masia, casa aïllada	<i>Confidencial</i>	386.896	4.668.354	EV115
La Vilella	<i>Confidencial</i>	Sector 3	Masia, casa aïllada	<i>Confidencial</i>	386.127	4.669.001	EV116
Cal Calot	<i>Confidencial</i>	Sector 3	Turisme rural	<i>Confidencial</i>	385.100	4.666.746	EV117
Casabella	<i>Confidencial</i>	Sector 3	Masia, casa aïllada	<i>Confidencial</i>	384.865	4.666.837	EV118
Les Tragines	<i>Confidencial</i>	Sector 3	Masia, casa aïllada	<i>Confidencial</i>	383.271	4.667.544	EV119
Els Hiverns	<i>Confidencial</i>	Sector 3	Masia, casa aïllada	<i>Confidencial</i>	382.688	4.667.719	EV120
Les Barraques	<i>Confidencial</i>	Sector 3	Masia, casa aïllada	<i>Confidencial</i>	382.389	4.667.969	EV121
Cal Jep	<i>Confidencial</i>	Sector 3	Masia, casa aïllada	<i>Confidencial</i>	382.421	4.667.979	EV122
Cal Vajoliu	<i>Confidencial</i>	Sector 3	Masia, casa aïllada	<i>Confidencial</i>	383.623	4.668.404	EV123
Els Pascuets	<i>Confidencial</i>	Sector 3	Masia, casa aïllada	<i>Confidencial</i>	383.638	4.668.397	EV124
La Muntada	<i>Confidencial</i>	Sector 2	Masia, casa aïllada	<i>Confidencial</i>	383.843	4.668.487	EV125

6.1.3.4 Elements vulnerables per actes en zones de pública concurrència

Element vulnerable	Ocupació /població	Sector afectació	Ús	Contacte	Coordenades UTM		Codi mapa
					X	Y	
Nucli urbà de la Coma	81 hab.	Sector 3	Nucli aïllat	Ajuntament de la Coma i la Pedra 973492378	383.683	4.670.256	EV01
Nucli de població de la Pedra	48 hab.	Sector 3	Nucli aïllat	Ajuntament de la Coma i la Pedra 973492378	384.613	4.669.005	EV02
Piscines municipals	<i>Confidencial</i>	Sector 3	Piscina aire lliure	Ajuntament de la Coma i la Pedra 973492378	383.657	4.670.549	EV05
Estació d'Esquí Port del Comte	<i>Confidencial</i>	Sector 3	Esportiu altre	973492301	381.232	4.669.917	EV07
Àrea de lleure Fonts del Cardener	<i>Confidencial</i>	Sector 2	Zona d'interès altre	Ajuntament de la Coma i la Pedra 973492378	382.691	4.670.981	EV21

6.1.3.5 Elements vulnerables per incendis forestals. INFOCAT

Element vulnerable	Ocupació / població	Sector afectació	Ús	Contacte	Coordenades UTM		Codi mapa
					X	Y	
Nucli urbà de la Coma	81 hab.	Sector 3	Nucli aïllat	Ajuntament de la Coma i la Pedra 973492378	383.683	4.670.256	EV01
Nucli de població de la Pedra	48 hab.	Sector 3	Nucli aïllat	Ajuntament de la Coma i la Pedra 973492378	384.613	4.669.005	EV02
Urbanització El Port del Comte	75 hab.	Sector 3	Urbanització	Ajuntament de la Coma i la Pedra 973492378	381.551	4.670.164	EV03
Ajuntament de La Coma i la Pedra	<i>Confidencial</i>	Sector 3	Ajuntament	Ajuntament de la Coma i la Pedra 973492378	383.625	4.670.190	EV04
Piscines municipals	<i>Confidencial</i>	Sector 3	Piscina aire lliure	Ajuntament de la Coma i la Pedra 973492378	383.657	4.670.549	EV05
Rocòdrom	<i>Confidencial</i>	Sector 3	Esportiu altre	Ajuntament de la Coma i la Pedra 973492378	383.649	4.670.562	EV06
Estació d'Esquí Port del Comte	<i>Confidencial</i>	Sector 3	Esportiu altre	973492301	381.232	4.669.917	EV07
Escola de la Coma	<i>Confidencial</i>	Sector 3	Escola	973492635	383.624	4.670.196	EV08
Alberg Mirador del Port del Comte	<i>Confidencial</i>	Sector 3	Allotjament altre	973484038	381.383	4.669.896	EV09
Club de Golf Port del Comte	<i>Confidencial</i>	Sector 3	Esportiu altre	973492301	380.559	4.670.189	EV10
Torre de la Vila	<i>Confidencial</i>	Sector 3	Cultural altre	Ajuntament de la Coma i la Pedra 973492378	384.614	4.670.234	EV11
Església de Sant Andreu del Pujol del Racó	<i>Confidencial</i>	Sector 2	Centre de culte	Ajuntament de la Coma i la Pedra 973492378	384.486	4.670.476	EV12
Església de Sant Cristòfol de Pasquès	<i>Confidencial</i>	Sector 2	Centre de culte	Ajuntament de la Coma i la Pedra 973492378	383.626	4.668.406	EV13
Església de Sant Lleir de Casavella	<i>Confidencial</i>	Sector 3	Centre de culte	Ajuntament de la Coma i la Pedra 973492378	385.065	4.667.730	EV14
Església de Sant Quirze i Santa Julita	<i>Confidencial</i>	Sector 2	Centre de culte	Ajuntament de la Coma i la Pedra 973492378	383.541	4.670.296	EV15
Església de Sant Serni de la Pedra	<i>Confidencial</i>	Sector 3	Centre de culte	Ajuntament de la Coma i la Pedra 973492378	384.640	4.669.009	EV16

Element vulnerable	Ocupació / població	Sector afectació	Ús	Contacte	Coordenades UTM		Codi mapa
					X	Y	
Església de Santa Magdalena de Tragines	<i>Confidencial</i>	Sector 2	Centre de culte	Ajuntament de la Coma i la Pedra 973492378	383.144	4.667.618	EV17
Cementiri de la Pedra	<i>Confidencial</i>	Sector 3	Cementiri	Ajuntament de la Coma i la Pedra 973492378	384.650	4.669.028	EV18
Cementiri de la Coma	<i>Confidencial</i>	Sector 3	Cementiri	Ajuntament de la Coma i la Pedra 973492378	383.412	4.670.629	EV19
Àrea de lleure de la Font de la Puda	<i>Confidencial</i>	Sector 3	Zona d'interès altre	Ajuntament de la Coma i la Pedra 973492378	384.118	4.668.319	EV20
Àrea de lleure Fonts del Cardener	<i>Confidencial</i>	Sector 2	Zona d'interès altre	Ajuntament de la Coma i la Pedra 973492378	382.691	4.670.981	EV21
Local piscina	<i>Confidencial</i>	Sector 3	Cultural altre	Ajuntament de la Coma i la Pedra 973492378	383.629	4.670.556	EV22
Depuradora	<i>Confidencial</i>	Sector 2	Depuradora	Ajuntament de la Coma i la Pedra 973492378	383.571	4.670.083	EV23
Cal Voluntari	<i>Confidencial</i>	Sector 2	Masia, casa aïllada	<i>Confidencial</i>	383.024	4.669.794	EV24
Cal Massanés	<i>Confidencial</i>	Sector 2	Masia, casa aïllada	<i>Confidencial</i>	383.154	4.669.949	EV25
Cal Andal	<i>Confidencial</i>	Sector 2	Masia, casa aïllada	<i>Confidencial</i>	382.407	4.670.172	EV26
Cal Culrodó	<i>Confidencial</i>	Sector 2	Masia, casa aïllada	<i>Confidencial</i>	382.515	4.669.938	EV27
Cal Sant	<i>Confidencial</i>	Sector 2	Masia, casa aïllada	<i>Confidencial</i>	382.345	4.669.921	EV28
Planés	<i>Confidencial</i>	Sector 3	Masia, casa aïllada	<i>Confidencial</i>	381.884	4.673.258	EV29
Ca La Mari o Cal Jan o El Senglar	<i>Confidencial</i>	Sector 2	Masia, casa aïllada	<i>Confidencial</i>	381.858	4.673.111	EV30
La Foradada	<i>Confidencial</i>	Sector 3	Masia, casa aïllada	<i>Confidencial</i>	381.748	4.673.093	EV31
Els Pernals	<i>Confidencial</i>	Sector 3	Masia, casa aïllada	<i>Confidencial</i>	381.926	4.672.828	EV32
Cal pere Marquès	<i>Confidencial</i>	Sector 2	Masia, casa aïllada	<i>Confidencial</i>	382.042	4.672.693	EV33
Cal Terrarol	<i>Confidencial</i>	Sector 2	Masia, casa aïllada	<i>Confidencial</i>	381.940	4.672.668	EV34
Cal Toxto	<i>Confidencial</i>	Sector 3	Masia, casa aïllada	<i>Confidencial</i>	381.812	4.672.596	EV35
Cal l'Arreplegant	<i>Confidencial</i>	Sector 2	Masia, casa aïllada	<i>Confidencial</i>	381.710	4.672.657	EV36
Cal Casamí	<i>Confidencial</i>	Sector 3	Masia, casa aïllada	<i>Confidencial</i>	382.261	4.672.524	EV37
Cal Pere Plans	<i>Confidencial</i>	Sector 3	Masia, casa aïllada	<i>Confidencial</i>	382.299	4.672.495	EV38
Cal Garriga	<i>Confidencial</i>	Sector 3	Masia, casa aïllada	<i>Confidencial</i>	382.334	4.672.466	EV39
Cal Minguell	<i>Confidencial</i>	Sector 3	Masia, casa aïllada	<i>Confidencial</i>	382.308	4.672.453	EV40
Cal Fera	<i>Confidencial</i>	Sector 3	Masia, casa aïllada	<i>Confidencial</i>	382.415	4.672.395	EV41
Cal Tet	<i>Confidencial</i>	Sector 3	Masia, casa aïllada	<i>Confidencial</i>	382.412	4.672.255	EV42
La Serra	<i>Confidencial</i>	Sector 3	Masia, casa aïllada	<i>Confidencial</i>	382.391	4.672.236	EV43
Cal Costa	<i>Confidencial</i>	Sector 3	Masia, casa aïllada	<i>Confidencial</i>	382.277	4.672.510	EV44
Cal Campà	<i>Confidencial</i>	Sector 3	Masia, casa aïllada	<i>Confidencial</i>	3.822.218	4.672.272	EV45

Element vulnerable	Ocupació / població	Sector afectació	Ús	Contacte	Coordenades UTM		Codi mapa
					X	Y	
Cal Joan del Batlle	<i>Confidencial</i>	Sector 3	Masia, casa aïllada	<i>Confidencial</i>	382.029	4.672.385	EV46
Cal Bep	<i>Confidencial</i>	Sector 2	Masia, casa aïllada	<i>Confidencial</i>	381.782	4.672.215	EV47
Cal Reli	<i>Confidencial</i>	Sector 2	Masia, casa aïllada	<i>Confidencial</i>	381.818	4.672.155	EV48
Cal Ribera	<i>Confidencial</i>	Sector 2	Masia, casa aïllada	<i>Confidencial</i>	381.679	4.672.193	EV49
Cal Miquel de Muntanya	<i>Confidencial</i>	Sector 2	Masia, casa aïllada	<i>Confidencial</i>	381.604	4.672.105	EV50
Cal Mall	<i>Confidencial</i>	Sector 2	Masia, casa aïllada	<i>Confidencial</i>	381.914	4.672.091	EV51
Cal Poma	<i>Confidencial</i>	Sector 3	Masia, casa aïllada	<i>Confidencial</i>	381.924	4.671.853	EV52
Cal Cameta	<i>Confidencial</i>	Sector 2	Masia, casa aïllada	<i>Confidencial</i>	382.335	4.671.538	EV53
Cal Gansola	<i>Confidencial</i>	Sector 3	Masia, casa aïllada	<i>Confidencial</i>	382.699	4.671.593	EV54
Cal Custodi	<i>Confidencial</i>	Sector 3	Masia, casa aïllada	<i>Confidencial</i>	382.757	4.671.632	EV55
Cal Bepu Gansola	<i>Confidencial</i>	Sector 2	Masia, casa aïllada	<i>Confidencial</i>	382.794	4.671.531	EV56
Cal Andal	<i>Confidencial</i>	Sector 3	Masia, casa aïllada	<i>Confidencial</i>	382.690	4.671.394	EV57
Cal Cristo	<i>Confidencial</i>	Sector 2	Masia, casa aïllada	<i>Confidencial</i>	382.647	4.671.369	EV58
Horts de Can Gansola	<i>Confidencial</i>	Sector 3	Masia, casa aïllada	<i>Confidencial</i>	382.738	4.671.387	EV59
El Salí	<i>Confidencial</i>	Sector 3	Masia, casa aïllada	<i>Confidencial</i>	382.775	4.671.373	EV60
Porxo de Cal Roset	<i>Confidencial</i>	Sector 2	Masia, casa aïllada	<i>Confidencial</i>	382.754	4.671.275	EV61
Cal Roset	<i>Confidencial</i>	Sector 2	Masia, casa aïllada	<i>Confidencial</i>	382.701	4.671.228	EV62
Cal Serni	<i>Confidencial</i>	Sector 2	Masia, casa aïllada	<i>Confidencial</i>	382.425	4.671.363	EV63
Cal Cabrer	<i>Confidencial</i>	Sector 2	Masia, casa aïllada	<i>Confidencial</i>	382.348	4.671.356	EV64
Cal Estevet Segal	<i>Confidencial</i>	Sector 2	Masia, casa aïllada	<i>Confidencial</i>	382.524	4.671.007	EV65
Cal Japó de la Coma	<i>Confidencial</i>	Sector 2	Masia, casa aïllada	<i>Confidencial</i>	382.490	4.670.944	EV66
Cal Ramon Gansola	<i>Confidencial</i>	Sector 2	Masia, casa aïllada	<i>Confidencial</i>	382.815	4.671.096	EV67
Pujantell	<i>Confidencial</i>	Sector 3	Masia, casa aïllada	<i>Confidencial</i>	383.550	4.671.162	EV68
Cal Bonic	<i>Confidencial</i>	Sector 3	Masia, casa aïllada	<i>Confidencial</i>	383.440	4.671.396	EV69
Cal Quirze dels Clots	<i>Confidencial</i>	Sector 3	Masia, casa aïllada	<i>Confidencial</i>	383.454	4.671.519	EV70
Cal Cabanes	<i>Confidencial</i>	Sector 3	Masia, casa aïllada	<i>Confidencial</i>	383.394	4.671.538	EV71
Cal Fité	<i>Confidencial</i>	Sector 3	Masia, casa aïllada	<i>Confidencial</i>	383.395	4.671.606	EV72
Cal Llehir del Clots	<i>Confidencial</i>	Sector 3	Masia, casa aïllada	<i>Confidencial</i>	383.365	4.671.502	EV73
El Porxo del Molí	<i>Confidencial</i>	Sector 2	Masia, casa aïllada	<i>Confidencial</i>	383.245	4.670.497	EV74
Insoles	<i>Confidencial</i>	Sector 3	Masia, casa aïllada	<i>Confidencial</i>	384.121	4.669.413	EV75
Cal Borrec	<i>Confidencial</i>	Sector 3	Masia, casa aïllada	<i>Confidencial</i>	384.229	4.669.522	EV76
Cal Bernat	<i>Confidencial</i>	Sector 3	Masia, casa aïllada	<i>Confidencial</i>	384.558	4.669.288	EV77
Casetes del Casó/ Les Barraques	<i>Confidencial</i>	Sector 3	Masia, casa aïllada	<i>Confidencial</i>	384.033	4.669.021	EV78
La Gafa	<i>Confidencial</i>	Sector 3	Masia, casa aïllada	<i>Confidencial</i>	384.005	4.668.981	EV79

Element vulnerable	Ocupació / població	Sector afectació	Ús	Contacte	Coordenades UTM		Codi mapa
					X	Y	
Cal Masover	<i>Confidencial</i>	Sector 3	Masia, casa aïllada	<i>Confidencial</i>	383.999	4.668.956	EV80
El Molí de la Gafa	<i>Confidencial</i>	Sector 3	Masia, casa aïllada	<i>Confidencial</i>	383.950	4.668.934	EV81
Cal Antolino de la Fabrica	<i>Confidencial</i>	Sector 3	Masia, casa aïllada	<i>Confidencial</i>	384.026	4.668.874	EV82
Caso	<i>Confidencial</i>	Sector 3	Masia, casa aïllada	<i>Confidencial</i>	384.136	4.669.000	EV83
El Caso Vell	<i>Confidencial</i>	Sector 3	Masia, casa aïllada	<i>Confidencial</i>	384.182	4.669.016	EV84
Cal Closa	<i>Confidencial</i>	Sector 3	Masia, casa aïllada	<i>Confidencial</i>	384.309	4.668.991	EV85
Cal Gamisans	<i>Confidencial</i>	Sector 3	Masia, casa aïllada	<i>Confidencial</i>	384.256	4.669.102	EV86
Casa Taló/ Cal Guilera	<i>Confidencial</i>	Sector 3	Masia, casa aïllada	<i>Confidencial</i>	384.443	4.669.032	EV87
Cal Comellas	<i>Confidencial</i>	Sector 3	Masia, casa aïllada	<i>Confidencial</i>	384.497	4.669.043	EV88
Cal Guerra	<i>Confidencial</i>	Sector 3	Masia, casa aïllada	<i>Confidencial</i>	384.641	4.668.987	EV89
Cal Xalet	<i>Confidencial</i>	Sector 3	Masia, casa aïllada	<i>Confidencial</i>	384.687	4.669.037	EV90
Cal Mayol	<i>Confidencial</i>	Sector 3	Masia, casa aïllada	<i>Confidencial</i>	384.733	4.668.994	EV91
Cal Marcó	<i>Confidencial</i>	Sector 3	Masia, casa aïllada	<i>Confidencial</i>	384.662	4.669.096	EV92
La Plana	<i>Confidencial</i>	Sector 3	Masia, casa aïllada	<i>Confidencial</i>	384.978	4.668.828	EV93
El Pujol del Racó	<i>Confidencial</i>	Sector 3	Masia, casa aïllada	<i>Confidencial</i>	384.636	4.670.726	EV94
La Borda del Pujol	<i>Confidencial</i>	Sector 3	Masia, casa aïllada	<i>Confidencial</i>	385.190	4.671.137	EV95
Ca l'Eugeni	<i>Confidencial</i>	Sector 3	Masia, casa aïllada	<i>Confidencial</i>	385.038	4.669.615	EV96
L'Esquirol	<i>Confidencial</i>	Sector 3	Masia, casa aïllada	<i>Confidencial</i>	385.098	4.669.656	EV97
Mataplana	<i>Confidencial</i>	Sector 3	Masia, casa aïllada	<i>Confidencial</i>	385.316	4.669.751	EV98
L'Argelaguer	<i>Confidencial</i>	Sector 3	Masia, casa aïllada	<i>Confidencial</i>	385.240	4.669.063	EV99
Cal Janot	<i>Confidencial</i>	Sector 3	Masia, casa aïllada	<i>Confidencial</i>	385.808	4.669.261	EV100
Cal Minguet	<i>Confidencial</i>	Sector 3	Masia, casa aïllada	<i>Confidencial</i>	386.011	4.669.248	EV101
La Creu dels Joncarets	<i>Confidencial</i>	Sector 3	Masia, casa aïllada	<i>Confidencial</i>	385.961	4.669.381	EV102
Cal Viudo	<i>Confidencial</i>	Sector 3	Turisme rural	<i>Confidencial</i>	386.081	4.669.403	EV103
Cal Marqueixanes	<i>Confidencial</i>	Sector 3	Masia, casa aïllada	<i>Confidencial</i>	386.265	4.669.896	EV104
Cal Dam	<i>Confidencial</i>	Sector 3	Masia, casa aïllada	<i>Confidencial</i>	386.640	4.670.425	EV105
Cal Jepet	<i>Confidencial</i>	Sector 3	Masia, casa aïllada	<i>Confidencial</i>	387.117	4.671.160	EV106
L'Estret	<i>Confidencial</i>	Sector 3	Masia, casa aïllada	<i>Confidencial</i>	386.766	4.670.743	EV107
La Massana	<i>Confidencial</i>	Sector 3	Masia, casa aïllada	<i>Confidencial</i>	386.867	4.670.628	EV108
El Planàs	<i>Confidencial</i>	Sector 3	Masia, casa aïllada	<i>Confidencial</i>	386.991	4.670.664	EV109
Cal Japó de la Pedra	<i>Confidencial</i>	Sector 3	Masia, casa aïllada	<i>Confidencial</i>	387.168	4.670.351	EV110
Cal Canonge	<i>Confidencial</i>	Sector 3	Masia, casa aïllada	<i>Confidencial</i>	387.117	4.671.160	EV111
Cal Manxó	<i>Confidencial</i>	Sector 3	Masia, casa aïllada	<i>Confidencial</i>	386.129	4.670.893	EV112
Cal Calot de Prat Formiu	<i>Confidencial</i>	Sector 3	Masia, casa aïllada	<i>Confidencial</i>	387.150	4.669.149	EV113
Cal Gallina	<i>Confidencial</i>	Sector 3	Masia, casa aïllada	<i>Confidencial</i>	387.006	4.668.652	EV114
Cal Arabé	<i>Confidencial</i>	Sector 3	Masia, casa aïllada	<i>Confidencial</i>	386.896	4.668.354	EV115
La Vilella	<i>Confidencial</i>	Sector 3	Masia, casa aïllada	<i>Confidencial</i>	386.127	4.669.001	EV116
Cal Calot	<i>Confidencial</i>	Sector 3	Turisme rural	<i>Confidencial</i>	385.100	4.666.746	EV117

Element vulnerable	Ocupació /població	Sector afectació	Ús	Contacte	Coordenades UTM		Codi mapa
					X	Y	
Casabella	<i>Confidencial</i>	Sector 3	Masia, casa aïllada	<i>Confidencial</i>	384.865	4.666.837	EV118
Les Tragines	<i>Confidencial</i>	Sector 3	Masia, casa aïllada	<i>Confidencial</i>	383.271	4.667.544	EV119
Els Hiverns	<i>Confidencial</i>	Sector 3	Masia, casa aïllada	<i>Confidencial</i>	382.688	4.667.719	EV120
Les Barraques	<i>Confidencial</i>	Sector 3	Masia, casa aïllada	<i>Confidencial</i>	382.389	4.667.969	EV121
Cal Jep	<i>Confidencial</i>	Sector 3	Masia, casa aïllada	<i>Confidencial</i>	382.421	4.667.979	EV122
Cal Vajoliu	<i>Confidencial</i>	Sector 3	Masia, casa aïllada	<i>Confidencial</i>	383.623	4.668.404	EV123
Els Pascuets	<i>Confidencial</i>	Sector 3	Masia, casa aïllada	<i>Confidencial</i>	383.638	4.668.397	EV124
La Muntada	<i>Confidencial</i>	Sector 2	Masia, casa aïllada	<i>Confidencial</i>	383.843	4.668.487	EV125

6.1.3.6 Elements vulnerables per inundacions. INUNCAT

Element vulnerable	Ocupació /població	Sector afectació	Ús	Contacte	Coordenades UTM		Codi mapa
					X	Y	
Nucli de població de la Pedra	48 hab.	Sector 3	Nucli aïllat	Ajuntament de la Coma i la Pedra 973492378	384.613	4.669.005	EV02
Àrea de lleure Fonts del Cardener	<i>Confidencial</i>	Sector 2	Zona d'interès altre	Ajuntament de la Coma i la Pedra 973492378	382.691	4.670.981	EV21
Cal Cristo	<i>Confidencial</i>	Sector 2	Masia, casa aïllada	<i>Confidencial</i>	382.647	4.671.369	EV58
Porxo de Cal Roset	<i>Confidencial</i>	Sector 2	Masia, casa aïllada	<i>Confidencial</i>	382.754	4.671.275	EV61
Cal Roset	<i>Confidencial</i>	Sector 2	Masia, casa aïllada	<i>Confidencial</i>	382.701	4.671.228	EV62
Cal Serni	<i>Confidencial</i>	Sector 2	Masia, casa aïllada	<i>Confidencial</i>	382.425	4.671.363	EV63
Cal Ramon Gansola	<i>Confidencial</i>	Sector 2	Masia, casa aïllada	<i>Confidencial</i>	382.815	4.671.096	EV67
Casetes del Casó/ Les Barraques	<i>Confidencial</i>	Sector 3	Masia, casa aïllada	<i>Confidencial</i>	384.033	4.669.021	EV78

6.1.3.7 Elements vulnerables per nevades. NEUCAT

Element vulnerable	Ocupació /població	Sector afectació	Ús	Contacte	Coordenades UTM		Codi mapa
					X	Y	
Nucli urbà de la Coma	81 hab.	Sector 3	Nucli aïllat	Ajuntament de la Coma i la Pedra 973492378	383.683	4.670.256	EV01
Nucli de població de la Pedra	48 hab.	Sector 3	Nucli aïllat	Ajuntament de la Coma i la Pedra 973492378	384.613	4.669.005	EV02
Urbanització El Port del Comte	75 hab.	Sector 3	Urbanització	Ajuntament de la Coma i la Pedra 973492378	381.551	4.670.164	EV03
Ajuntament de La Coma i la Pedra	<i>Confidencial</i>	Sector 3	Ajuntament	Ajuntament de la Coma i la Pedra 973492378	383.625	4.670.190	EV04

Element vulnerable	Ocupació / població	Sector afectació	Ús	Contacte	Coordenades UTM		Codi mapa
					X	Y	
Rocòdrom	<i>Confidencial</i>	Sector 3	Esportiu altre	Ajuntament de la Coma i la Pedra 973492378	383.649	4.670.562	EV06
Estació d'Esquí Port del Comte	<i>Confidencial</i>	Sector 3	Esportiu altre	973492301	381.232	4.669.917	EV07
Escola de la Coma	<i>Confidencial</i>	Sector 3	Escola	973492635	383.624	4.670.196	EV08
Alberg Mirador del Port del Comte	<i>Confidencial</i>	Sector 3	Allotjament altre	973484038	381.383	4.669.896	EV09
Club de Golf Port del Comte	<i>Confidencial</i>	Sector 3	Esportiu altre	973492301	380.559	4.670.189	EV10
Torre de la Vila	<i>Confidencial</i>	Sector 3	Cultural altre	Ajuntament de la Coma i la Pedra 973492378	384.614	4.670.234	EV11
Església de Sant Andreu del Pujol del Racó	<i>Confidencial</i>	Sector 2	Centre de culte	Ajuntament de la Coma i la Pedra 973492378	384.486	4.670.476	EV12
Església de Sant Cristòfol de Pasquëts	<i>Confidencial</i>	Sector 2	Centre de culte	Ajuntament de la Coma i la Pedra 973492378	383.626	4.668.406	EV13
Església de Sant Lleir de Casavella	<i>Confidencial</i>	Sector 3	Centre de culte	Ajuntament de la Coma i la Pedra 973492378	385.065	4.667.730	EV14
Església de Sant Quirze i Santa Julita	<i>Confidencial</i>	Sector 2	Centre de culte	Ajuntament de la Coma i la Pedra 973492378	383.541	4.670.296	EV15
Església de Sant Serni de la Pedra	<i>Confidencial</i>	Sector 3	Centre de culte	Ajuntament de la Coma i la Pedra 973492378	384.640	4.669.009	EV16
Església de Santa Magdalena de Tragines	<i>Confidencial</i>	Sector 2	Centre de culte	Ajuntament de la Coma i la Pedra 973492378	383.144	4.667.618	EV17
Cementiri de la Pedra	<i>Confidencial</i>	Sector 3	Cementiri	Ajuntament de la Coma i la Pedra 973492378	384.650	4.669.028	EV18
Cementiri de la Coma	<i>Confidencial</i>	Sector 3	Cementiri	Ajuntament de la Coma i la Pedra 973492378	383.412	4.670.629	EV19
Àrea de lleure de la Font de la Puda	<i>Confidencial</i>	Sector 3	Zona d'interès altre	Ajuntament de la Coma i la Pedra 973492378	384.118	4.668.319	EV20
Àrea de lleure Fonts del Cardener	<i>Confidencial</i>	Sector 2	Zona d'interès altre	Ajuntament de la Coma i la Pedra 973492378	382.691	4.670.981	EV21

Element vulnerable	Ocupació / població	Sector afectació	Ús	Contacte	Coordenades UTM		Codi mapa
					X	Y	
Local piscina	<i>Confidencial</i>	Sector 3	Cultural altre	Ajuntament de la Coma i la Pedra 973492378	383.629	4.670.556	EV22
Depuradora	<i>Confidencial</i>	Sector 2	Depuradora	Ajuntament de la Coma i la Pedra 973492378	383.571	4.670.083	EV23
Cal Voluntari	<i>Confidencial</i>	Sector 2	Masia, casa aïllada	<i>Confidencial</i>	383.024	4.669.794	EV24
Cal Massanés	<i>Confidencial</i>	Sector 2	Masia, casa aïllada	<i>Confidencial</i>	383.154	4.669.949	EV25
Cal Andal	<i>Confidencial</i>	Sector 2	Masia, casa aïllada	<i>Confidencial</i>	382.407	4.670.172	EV26
Cal Culrodó	<i>Confidencial</i>	Sector 2	Masia, casa aïllada	<i>Confidencial</i>	382.515	4.669.938	EV27
Cal Sant	<i>Confidencial</i>	Sector 2	Masia, casa aïllada	<i>Confidencial</i>	382.345	4.669.921	EV28
Planés	<i>Confidencial</i>	Sector 3	Masia, casa aïllada	<i>Confidencial</i>	381.884	4.673.258	EV29
Ca La Mari o Cal Jan o El Senglar	<i>Confidencial</i>	Sector 2	Masia, casa aïllada	<i>Confidencial</i>	381.858	4.673.111	EV30
La Foradada	<i>Confidencial</i>	Sector 3	Masia, casa aïllada	<i>Confidencial</i>	381.748	4.673.093	EV31
Els Pernals	<i>Confidencial</i>	Sector 3	Masia, casa aïllada	<i>Confidencial</i>	381.926	4.672.828	EV32
Cal pere Marquès	<i>Confidencial</i>	Sector 2	Masia, casa aïllada	<i>Confidencial</i>	382.042	4.672.693	EV33
Cal Terrarol	<i>Confidencial</i>	Sector 2	Masia, casa aïllada	<i>Confidencial</i>	381.940	4.672.668	EV34
Cal Toxto	<i>Confidencial</i>	Sector 3	Masia, casa aïllada	<i>Confidencial</i>	381.812	4.672.596	EV35
Cal l'Arreplegant	<i>Confidencial</i>	Sector 2	Masia, casa aïllada	<i>Confidencial</i>	381.710	4.672.657	EV36
Cal Casamí	<i>Confidencial</i>	Sector 3	Masia, casa aïllada	<i>Confidencial</i>	382.261	4.672.524	EV37
Cal Pere Plans	<i>Confidencial</i>	Sector 3	Masia, casa aïllada	<i>Confidencial</i>	382.299	4.672.495	EV38
Cal Garriga	<i>Confidencial</i>	Sector 3	Masia, casa aïllada	<i>Confidencial</i>	382.334	4.672.466	EV39
Cal Minguell	<i>Confidencial</i>	Sector 3	Masia, casa aïllada	<i>Confidencial</i>	382.308	4.672.453	EV40
Cal Fera	<i>Confidencial</i>	Sector 3	Masia, casa aïllada	<i>Confidencial</i>	382.415	4.672.395	EV41
Cal Tet	<i>Confidencial</i>	Sector 3	Masia, casa aïllada	<i>Confidencial</i>	382.412	4.672.255	EV42
La Serra	<i>Confidencial</i>	Sector 3	Masia, casa aïllada	<i>Confidencial</i>	382.391	4.672.236	EV43
Cal Costa	<i>Confidencial</i>	Sector 3	Masia, casa aïllada	<i>Confidencial</i>	382.277	4.672.510	EV44
Cal Campà	<i>Confidencial</i>	Sector 3	Masia, casa aïllada	<i>Confidencial</i>	3.822.218	4.672.272	EV45
Cal Joan del Batlle	<i>Confidencial</i>	Sector 3	Masia, casa aïllada	<i>Confidencial</i>	382.029	4.672.385	EV46
Cal Bep	<i>Confidencial</i>	Sector 2	Masia, casa aïllada	<i>Confidencial</i>	381.782	4.672.215	EV47
Cal Reli	<i>Confidencial</i>	Sector 2	Masia, casa aïllada	<i>Confidencial</i>	381.818	4.672.155	EV48
Cal Ribera	<i>Confidencial</i>	Sector 2	Masia, casa aïllada	<i>Confidencial</i>	381.679	4.672.193	EV49
Cal Miquel de Muntanya	<i>Confidencial</i>	Sector 2	Masia, casa aïllada	<i>Confidencial</i>	381.604	4.672.105	EV50
Cal Mall	<i>Confidencial</i>	Sector 2	Masia, casa aïllada	<i>Confidencial</i>	381.914	4.672.091	EV51
Cal Poma	<i>Confidencial</i>	Sector 3	Masia, casa aïllada	<i>Confidencial</i>	381.924	4.671.853	EV52
Cal Cameta	<i>Confidencial</i>	Sector 2	Masia, casa aïllada	<i>Confidencial</i>	382.335	4.671.538	EV53
Cal Gansola	<i>Confidencial</i>	Sector 3	Masia, casa aïllada	<i>Confidencial</i>	382.699	4.671.593	EV54
Cal Custodi	<i>Confidencial</i>	Sector 3	Masia, casa aïllada	<i>Confidencial</i>	382.757	4.671.632	EV55
Cal Bepu Gansola	<i>Confidencial</i>	Sector 2	Masia, casa aïllada	<i>Confidencial</i>	382.794	4.671.531	EV56
Cal Andal	<i>Confidencial</i>	Sector 3	Masia, casa aïllada	<i>Confidencial</i>	382.690	4.671.394	EV57

Element vulnerable	Ocupació / població	Sector afectació	Ús	Contacte	Coordenades UTM		Codi mapa
					X	Y	
Cal Cristo	<i>Confidencial</i>	Sector 2	Masia, casa aïllada	<i>Confidencial</i>	382.647	4.671.369	EV58
Horts de Can Gansola	<i>Confidencial</i>	Sector 3	Masia, casa aïllada	<i>Confidencial</i>	382.738	4.671.387	EV59
El Salí	<i>Confidencial</i>	Sector 3	Masia, casa aïllada	<i>Confidencial</i>	382.775	4.671.373	EV60
Porxo de Cal Roset	<i>Confidencial</i>	Sector 2	Masia, casa aïllada	<i>Confidencial</i>	382.754	4.671.275	EV61
Cal Roset	<i>Confidencial</i>	Sector 2	Masia, casa aïllada	<i>Confidencial</i>	382.701	4.671.228	EV62
Cal Serni	<i>Confidencial</i>	Sector 2	Masia, casa aïllada	<i>Confidencial</i>	382.425	4.671.363	EV63
Cal Cabrer	<i>Confidencial</i>	Sector 2	Masia, casa aïllada	<i>Confidencial</i>	382.348	4.671.356	EV64
Cal Estevet Segal	<i>Confidencial</i>	Sector 2	Masia, casa aïllada	<i>Confidencial</i>	382.524	4.671.007	EV65
Cal Japó de la Coma	<i>Confidencial</i>	Sector 2	Masia, casa aïllada	<i>Confidencial</i>	382.490	4.670.944	EV66
Cal Ramon Gansola	<i>Confidencial</i>	Sector 2	Masia, casa aïllada	<i>Confidencial</i>	382.815	4.671.096	EV67
Pujantell	<i>Confidencial</i>	Sector 3	Masia, casa aïllada	<i>Confidencial</i>	383.550	4.671.162	EV68
Cal Bonic	<i>Confidencial</i>	Sector 3	Masia, casa aïllada	<i>Confidencial</i>	383.440	4.671.396	EV69
Cal Quirze dels Clots	<i>Confidencial</i>	Sector 3	Masia, casa aïllada	<i>Confidencial</i>	383.454	4.671.519	EV70
Cal Cabanes	<i>Confidencial</i>	Sector 3	Masia, casa aïllada	<i>Confidencial</i>	383.394	4.671.538	EV71
Cal Fité	<i>Confidencial</i>	Sector 3	Masia, casa aïllada	<i>Confidencial</i>	383.395	4.671.606	EV72
Cal Llehir del Clots	<i>Confidencial</i>	Sector 3	Masia, casa aïllada	<i>Confidencial</i>	383.365	4.671.502	EV73
El Porxo del Molí	<i>Confidencial</i>	Sector 2	Masia, casa aïllada	<i>Confidencial</i>	383.245	4.670.497	EV74
Insoles	<i>Confidencial</i>	Sector 3	Masia, casa aïllada	<i>Confidencial</i>	384.121	4.669.413	EV75
Cal Borrec	<i>Confidencial</i>	Sector 3	Masia, casa aïllada	<i>Confidencial</i>	384.229	4.669.522	EV76
Cal Bernat	<i>Confidencial</i>	Sector 3	Masia, casa aïllada	<i>Confidencial</i>	384.558	4.669.288	EV77
Casetes del Casó/ Les Barraques	<i>Confidencial</i>	Sector 3	Masia, casa aïllada	<i>Confidencial</i>	384.033	4.669.021	EV78
La Gafa	<i>Confidencial</i>	Sector 3	Masia, casa aïllada	<i>Confidencial</i>	384.005	4.668.981	EV79
Cal Masover	<i>Confidencial</i>	Sector 3	Masia, casa aïllada	<i>Confidencial</i>	383.999	4.668.956	EV80
El Molí de la Gafa	<i>Confidencial</i>	Sector 3	Masia, casa aïllada	<i>Confidencial</i>	383.950	4.668.934	EV81
Cal Antolino de la Fabrica	<i>Confidencial</i>	Sector 3	Masia, casa aïllada	<i>Confidencial</i>	384.026	4.668.874	EV82
Caso	<i>Confidencial</i>	Sector 3	Masia, casa aïllada	<i>Confidencial</i>	384.136	4.669.000	EV83
El Caso Vell	<i>Confidencial</i>	Sector 3	Masia, casa aïllada	<i>Confidencial</i>	384.182	4.669.016	EV84
Cal Closa	<i>Confidencial</i>	Sector 3	Masia, casa aïllada	<i>Confidencial</i>	384.309	4.668.991	EV85
Cal Gamisans	<i>Confidencial</i>	Sector 3	Masia, casa aïllada	<i>Confidencial</i>	384.256	4.669.102	EV86
Casa Taló/ Cal Guilera	<i>Confidencial</i>	Sector 3	Masia, casa aïllada	<i>Confidencial</i>	384.443	4.669.032	EV87
Cal Comellas	<i>Confidencial</i>	Sector 3	Masia, casa aïllada	<i>Confidencial</i>	384.497	4.669.043	EV88
Cal Guerra	<i>Confidencial</i>	Sector 3	Masia, casa aïllada	<i>Confidencial</i>	384.641	4.668.987	EV89
Cal Xalet	<i>Confidencial</i>	Sector 3	Masia, casa aïllada	<i>Confidencial</i>	384.687	4.669.037	EV90
Cal Mayol	<i>Confidencial</i>	Sector 3	Masia, casa aïllada	<i>Confidencial</i>	384.733	4.668.994	EV91

Element vulnerable	Ocupació / població	Sector afectació	Ús	Contacte	Coordenades UTM		Codi mapa
					X	Y	
Cal Marcó	<i>Confidencial</i>	Sector 3	Masia, casa aïllada	<i>Confidencial</i>	384.662	4.669.096	EV92
La Plana	<i>Confidencial</i>	Sector 3	Masia, casa aïllada	<i>Confidencial</i>	384.978	4.668.828	EV93
El Pujol del Racó	<i>Confidencial</i>	Sector 3	Masia, casa aïllada	<i>Confidencial</i>	384.636	4.670.726	EV94
La Borda del Pujol	<i>Confidencial</i>	Sector 3	Masia, casa aïllada	<i>Confidencial</i>	385.190	4.671.137	EV95
Ca l'Eugeni	<i>Confidencial</i>	Sector 3	Masia, casa aïllada	<i>Confidencial</i>	385.038	4.669.615	EV96
L'Esquirol	<i>Confidencial</i>	Sector 3	Masia, casa aïllada	<i>Confidencial</i>	385.098	4.669.656	EV97
Mataplana	<i>Confidencial</i>	Sector 3	Masia, casa aïllada	<i>Confidencial</i>	385.316	4.669.751	EV98
L'Argelaguer	<i>Confidencial</i>	Sector 3	Masia, casa aïllada	<i>Confidencial</i>	385.240	4.669.063	EV99
Cal Janot	<i>Confidencial</i>	Sector 3	Masia, casa aïllada	<i>Confidencial</i>	385.808	4.669.261	EV100
Cal Minguet	<i>Confidencial</i>	Sector 3	Masia, casa aïllada	<i>Confidencial</i>	386.011	4.669.248	EV101
La Creu dels Joncarets	<i>Confidencial</i>	Sector 3	Masia, casa aïllada	<i>Confidencial</i>	385.961	4.669.381	EV102
Cal Viudo	<i>Confidencial</i>	Sector 3	Turisme rural	<i>Confidencial</i>	386.081	4.669.403	EV103
Cal Marqueixanes	<i>Confidencial</i>	Sector 3	Masia, casa aïllada	<i>Confidencial</i>	386.265	4.669.896	EV104
Cal Dam	<i>Confidencial</i>	Sector 3	Masia, casa aïllada	<i>Confidencial</i>	386.640	4.670.425	EV105
Cal Jepet	<i>Confidencial</i>	Sector 3	Masia, casa aïllada	<i>Confidencial</i>	387.117	4.671.160	EV106
L'Estret	<i>Confidencial</i>	Sector 3	Masia, casa aïllada	<i>Confidencial</i>	386.766	4.670.743	EV107
La Massana	<i>Confidencial</i>	Sector 3	Masia, casa aïllada	<i>Confidencial</i>	386.867	4.670.628	EV108
El Planàs	<i>Confidencial</i>	Sector 3	Masia, casa aïllada	<i>Confidencial</i>	386.991	4.670.664	EV109
Cal Japó de la Pedra	<i>Confidencial</i>	Sector 3	Masia, casa aïllada	<i>Confidencial</i>	387.168	4.670.351	EV110
Cal Canonge	<i>Confidencial</i>	Sector 3	Masia, casa aïllada	<i>Confidencial</i>	387.117	4.671.160	EV111
Cal Manxó	<i>Confidencial</i>	Sector 3	Masia, casa aïllada	<i>Confidencial</i>	386.129	4.670.893	EV112
Cal Calot de Prat Formiu	<i>Confidencial</i>	Sector 3	Masia, casa aïllada	<i>Confidencial</i>	387.150	4.669.149	EV113
Cal Gallina	<i>Confidencial</i>	Sector 3	Masia, casa aïllada	<i>Confidencial</i>	387.006	4.668.652	EV114
Cal Arabé	<i>Confidencial</i>	Sector 3	Masia, casa aïllada	<i>Confidencial</i>	386.896	4.668.354	EV115
La Vilella	<i>Confidencial</i>	Sector 3	Masia, casa aïllada	<i>Confidencial</i>	386.127	4.669.001	EV116
Cal Calot	<i>Confidencial</i>	Sector 3	Turisme rural	<i>Confidencial</i>	385.100	4.666.746	EV117
Casabella	<i>Confidencial</i>	Sector 3	Masia, casa aïllada	<i>Confidencial</i>	384.865	4.666.837	EV118
Les Tragines	<i>Confidencial</i>	Sector 3	Masia, casa aïllada	<i>Confidencial</i>	383.271	4.667.544	EV119
Els Hiverns	<i>Confidencial</i>	Sector 3	Masia, casa aïllada	<i>Confidencial</i>	382.688	4.667.719	EV120
Les Barraques	<i>Confidencial</i>	Sector 3	Masia, casa aïllada	<i>Confidencial</i>	382.389	4.667.969	EV121
Cal Jep	<i>Confidencial</i>	Sector 3	Masia, casa aïllada	<i>Confidencial</i>	382.421	4.667.979	EV122
Cal Vajoliu	<i>Confidencial</i>	Sector 3	Masia, casa aïllada	<i>Confidencial</i>	383.623	4.668.404	EV123
Els Pascuets	<i>Confidencial</i>	Sector 3	Masia, casa aïllada	<i>Confidencial</i>	383.638	4.668.397	EV124
La Muntada	<i>Confidencial</i>	Sector 2	Masia, casa aïllada	<i>Confidencial</i>	383.843	4.668.487	EV125

6.1.3.8 Elements vulnerables per allaus. ALLAUCAT

Element vulnerable	Ocupació /població	Sector afectació	Ús	Contacte	Coordenades UTM		Codi mapa
					X	Y	
Urbanització El Port del Comte	75 hab.	Sector 3	Urbanització	Ajuntament de la Coma i la Pedra 973492378	381.551	4.670.164	EV03
Estació d'Esquí Port del Comte	<i>Confidencial</i>	Sector 3	Esportiu altre	973492301	381.232	4.669.917	EV07
Club de Golf Port del Comte	<i>Confidencial</i>	Sector 3	Esportiu altre	973492301	380.559	4.670.189	EV10

6.1.3.9 Elements vulnerables per sismes SISMICAT

Element vulnerable	Ocupació /població	Sector afectació	Ús	Contacte	Coordenades UTM		Codi mapa
					X	Y	
Nucli urbà de la Coma	81 hab.	Sector 3	Nucli aïllat	Ajuntament de la Coma i la Pedra 973492378	383.683	4.670.256	EV01
Nucli de població de la Pedra	48 hab.	Sector 3	Nucli aïllat	Ajuntament de la Coma i la Pedra 973492378	384.613	4.669.005	EV02
Urbanització El Port del Comte	75 hab.	Sector 3	Urbanització	Ajuntament de la Coma i la Pedra 973492378	381.551	4.670.164	EV03
Ajuntament de La Coma i la Pedra	<i>Confidencial</i>	Sector 3	Ajuntament	Ajuntament de la Coma i la Pedra 973492378	383.625	4.670.190	EV04
Piscines municipals	<i>Confidencial</i>	Sector 3	Piscina aire lliure	Ajuntament de la Coma i la Pedra 973492378	383.657	4.670.549	EV05
Rocòdrom	<i>Confidencial</i>	Sector 3	Esportiu altre	Ajuntament de la Coma i la Pedra 973492378	383.649	4.670.562	EV06
Estació d'Esquí Port del Comte	<i>Confidencial</i>	Sector 3	Esportiu altre	973492301	381.232	4.669.917	EV07
Escola de la Coma	<i>Confidencial</i>	Sector 3	Escola	973492635	383.624	4.670.196	EV08
Alberg Mirador del Port del Comte	<i>Confidencial</i>	Sector 3	Allotjament altre	973484038	381.383	4.669.896	EV09
Club de Golf Port del Comte	<i>Confidencial</i>	Sector 3	Esportiu altre	973492301	380.559	4.670.189	EV10
Torre de la Vila	<i>Confidencial</i>	Sector 3	Cultural altre	Ajuntament de la Coma i la Pedra 973492378	384.614	4.670.234	EV11

Element vulnerable	Ocupació / població	Sector afectació	Ús	Contacte	Coordenades UTM		Codi mapa
					X	Y	
Església de Sant Andreu del Pujol del Racó	<i>Confidencial</i>	Sector 2	Centre de culte	Ajuntament de la Coma i la Pedra 973492378	384.486	4.670.476	EV12
Església de Sant Cristòfol de Pasquëts	<i>Confidencial</i>	Sector 2	Centre de culte	Ajuntament de la Coma i la Pedra 973492378	383.626	4.668.406	EV13
Església de Sant Lleïr de Casavella	<i>Confidencial</i>	Sector 3	Centre de culte	Ajuntament de la Coma i la Pedra 973492378	385.065	4.667.730	EV14
Església de Sant Quirze i Santa Julita	<i>Confidencial</i>	Sector 2	Centre de culte	Ajuntament de la Coma i la Pedra 973492378	383.541	4.670.296	EV15
Església de Sant Serni de la Pedra	<i>Confidencial</i>	Sector 3	Centre de culte	Ajuntament de la Coma i la Pedra 973492378	384.640	4.669.009	EV16
Església de Santa Magdalena de Tragines	<i>Confidencial</i>	Sector 2	Centre de culte	Ajuntament de la Coma i la Pedra 973492378	383.144	4.667.618	EV17
Cementiri de la Pedra	<i>Confidencial</i>	Sector 3	Cementiri	Ajuntament de la Coma i la Pedra 973492378	384.650	4.669.028	EV18
Cementiri de la Coma	<i>Confidencial</i>	Sector 3	Cementiri	Ajuntament de la Coma i la Pedra 973492378	383.412	4.670.629	EV19
Àrea de lleure de la Font de la Puda	<i>Confidencial</i>	Sector 3	Zona d'interès altre	Ajuntament de la Coma i la Pedra 973492378	384.118	4.668.319	EV20
Àrea de lleure Fonts del Cardener	<i>Confidencial</i>	Sector 2	Zona d'interès altre	Ajuntament de la Coma i la Pedra 973492378	382.691	4.670.981	EV21
Local piscina	<i>Confidencial</i>	Sector 3	Cultural altre	Ajuntament de la Coma i la Pedra 973492378	383.629	4.670.556	EV22
Depuradora	<i>Confidencial</i>	Sector 2	Depuradora	Ajuntament de la Coma i la Pedra 973492378	383.571	4.670.083	EV23
Edifici Donadó (5 plantes)	<i>Confidencial</i>	Sector 2	Residencial altre	<i>Confidencial</i>	381.114	4.670.091	EV126
Edifici Isard (5 plantes)	<i>Confidencial</i>	Sector 2	Residencial altre	<i>Confidencial</i>	381.064	4.670.105	EV127
Edifici la Genciana (5 plantes)	<i>Confidencial</i>	Sector 2	Residencial altre	<i>Confidencial</i>	380.738	4.670.414	EV128
Edifici Slalom (7 plantes)	<i>Confidencial</i>	Sector 2	Residencial altre	<i>Confidencial</i>	381.176	4.669.961	EV129

6.1.3.10 Elements vulnerables per ventades. VENTCAT

Element vulnerable	Ocupació /població	Sector afectació	Ús	Contacte	Coordenades UTM		Codi mapa
					X	Y	
Nucli urbà de la Coma	81 hab.	Sector 3	Nucli aïllat	Ajuntament de la Coma i la Pedra 973492378	383.683	4.670.256	EV01
Nucli de població de la Pedra	48 hab.	Sector 3	Nucli aïllat	Ajuntament de la Coma i la Pedra 973492378	384.613	4.669.005	EV02
Urbanització El Port del Comte	75 hab.	Sector 3	Urbanització	Ajuntament de la Coma i la Pedra 973492378	381.551	4.670.164	EV03
Piscines municipals	<i>Confidencial</i>	Sector 3	Piscina aire lliure	Ajuntament de la Coma i la Pedra 973492378	383.657	4.670.549	EV05
Rocòdrom	<i>Confidencial</i>	Sector 3	Esportiu altre	Ajuntament de la Coma i la Pedra 973492378	383.649	4.670.562	EV06
Estació d'Esquí Port del Comte	<i>Confidencial</i>	Sector 3	Esportiu altre	973492301	381.232	4.669.917	EV07
Escola de la Coma	<i>Confidencial</i>	Sector 3	Escola	973492635	383.624	4.670.196	EV08
Alberg Mirador del Port del Comte	<i>Confidencial</i>	Sector 3	Allotjament altre	973484038	381.383	4.669.896	EV09
Club de Golf Port del Comte	<i>Confidencial</i>	Sector 3	Esportiu altre	973492301	380.559	4.670.189	EV10
Cementiri de la Pedra	<i>Confidencial</i>	Sector 3	Cementiri	Ajuntament de la Coma i la Pedra 973492378	384.650	4.669.028	EV18
Cementiri de la Coma	<i>Confidencial</i>	Sector 3	Cementiri	Ajuntament de la Coma i la Pedra 973492378	383.412	4.670.629	EV19
Àrea de lleure de la Font de la Puda	<i>Confidencial</i>	Sector 3	Zona d'interès altre	Ajuntament de la Coma i la Pedra 973492378	384.118	4.668.319	EV20
Àrea de lleure Fonts del Cardener	<i>Confidencial</i>	Sector 2	Zona d'interès altre	Ajuntament de la Coma i la Pedra 973492378	382.691	4.670.981	EV21
Depuradora	<i>Confidencial</i>	Sector 2	Depuradora	Ajuntament de la Coma i la Pedra 973492378	383.571	4.670.083	EV23

6.1.4 CENTRES D'ACOLLIDA

CENTRES D'ACOLLIDA				
CODI MAPA	NOM	ADREÇA	TELÈFON	SERVEIS DISPONIBLES (dutxes, llits, cuina calefacció...)
CA01	Local de la piscina	Ctra. de Tuixent, 13	973 492 378	Es disposa de zona de bar, calefacció i dutxes de la zona de la piscina.

6.1.5 MITJANS DE COMUNICACIÓ LOCAL

MITJANS DE COMUNICACIÓ		
DESCRIPCIÓ	FREQÜÈNCIA	TELÈFONS
Catalunya Ràdio	96,1 Mhz	977219933
Catalunya Informació	101,3 Mhz	938844488
Ràdio Nacional d'Espanya- Ràdio 1	89 Mhz	973280740
Ràdio Nacional d'Espanya- Ràdio 4	93.7 Mhz	973280740
Ràdio Nacional d'Espanya- Ràdio 5 (24h notícies)	96.8 Mhz	973280740

6.1.6 MUNICIPIS VEÏNS

	TELÈFON AJUNTAMENT	TELÈFON POLICIA LOCAL	UBICACIÓ
JOSA I TUIXENT	973370202	<i>No disposa de policia local</i>	Al Nord
GÓSSOL	973370055	<i>No disposa de policia local</i>	Al Nord – Est
GUIXERS	973492541	<i>No disposa de policia local</i>	Al Sud – Est i al Sud
SANT LLORENÇ DE MORUNYS	973492050	<i>No disposa de policia local</i>	Al Sud
ODÈN	973481700	<i>No disposa de policia local</i>	Al Sud – Oest
FÍGOLS I ALINYÀ	973383100	<i>No disposa de policia local</i>	A l'oest

	TELÈFON AJUNTAMENT	TELÈFON POLICIA LOCAL	UBICACIÓ
LA VANSA I FÓRNOLS	973370368	<i>No disposa de policia local</i>	Al Nord - Oest

6.2 CATÀLEG DE MITJANS I RECURSOS

6.2.1 MITJANS I RECURSOS DE L'AJUNTAMENT

MITJANS I RECURSOS DE L'AJUNTAMENT		
NOM	PERSONA DE CONTACTE	DADES DE LOCALITZACIÓ
<i>Confidencial</i>	<i>Confidencial</i>	<i>Confidencial</i>

6.2.2 VEHICLES MUNICIPALS

VEHICLES MUNICIPALS				
TIPUS	MATRÍCULA	MODEL	DEPARTAMENT	PÀRKING
<i>Confidencial</i>	<i>Confidencial</i>	<i>Confidencial</i>	<i>Confidencial</i>	<i>Confidencial</i>

6.2.3 PUNTS D'AIGUA

XARXA D'HIDRANTS MUNICIPAL			
Codi	Ubicació	Coordenades UTM	
		X	Y
<i>Confidencial</i>	<i>Confidencial</i>	<i>Confidencial</i>	<i>Confidencial</i>

DIPÒSITS MUNICIPALS				
Codi	Ubicació	Capacitat (m ³)	Coordenades UTM	
			X	Y
<i>Confidencial</i>	<i>Confidencial</i>	<i>Confidencial</i>	<i>Confidencial</i>	<i>Confidencial</i>

6.2.4 ASSOCIACIONS I GRUPS VOLUNTARIS LOCALS

ASSOCIACIONS I GRUPS VOLUNTARIS LOCALS		
NOM	PERSONA DE CONTACTE	DADES DE LOCALITZACIÓ
ADF Vall de Lord	<i>Confidencial</i>	<i>Confidencial</i>

6.2.5 PARTICULARS

PARTICULARS		
SERVEI	PERSONA DE CONTACTE	DADES DE LOCALITZACIÓ
<i>Confidencial</i>	<i>Confidencial</i>	<i>Confidencial</i>

6.2.6 SERVEIS BÀSICS

SERVEIS BÀSICS		
SERVEI	PERSONA DE CONTACTE	DADES DE LOCALITZACIÓ
Aigua	Ajuntament de la Coma i la Pedra	973492378
Electricitat	Endesa	Atenció al client 902 507 750 Avaries 900 770 077
	Elèctrica de Guixers	973 492 689

6.2.7 SERVEIS SANITARIS

SERVEIS SANITARIS	
SERVEI	DADES DE LOCALITZACIÓ
Consultori local de la Coma i la Pedra	Pl. Ajuntament, 1 25284 la Coma i la Pedra 973 492 378
CAP Solsona	Pl. Guitart, s/n 25280 Solsona 973 481 172
Consultori local de Sant Llorenç de Morunys	Pl. de les Eres, s/n 25282 Sant Llorenç de Morunys 973 492 510

6.3 CRITERIS D'ACTIVACIÓ CONCRETES PER RISCOS ESPECIALS

RISC	SITUACIÓ	FASE D'ACTIVACIÓ
Emergències associades a malalties transmissibles emergents amb potencial risc:	FASE 4 o FASE 5 declarada per l'OMS quan es doni algun dels supòsits següents: -sigui necessari imposar mesures de contenció per evitar la propagació de l'emergència associada a malaltia transmissible emergent d'alt risc. -casos aïllats confirmats a Catalunya -no hi ha casos a Catalunya però sí confirmats a l'entorn. FASE 6 declarada per l'OMS amb o sense casos aïllats confirmats a Catalunya, sempre i quan: -no hi hagi impacte al sistema sanitari (nivell 1). -no hi manquin subministraments bàsics (nivell 1). -no hi hagi impacte social. Període post-pandèmic Quan el Comitè d'emergències del Pla n'estableixi la necessitat per altres circumstàncies o motius estratègics.	ALERTA 1
	FASE 6 declarada per l'OMS i un nombre considerable (≥ 350 per cada 100.000 habitants) de casos estimats a Catalunya sempre i quan: -hi hagi perill de col·lapse del sistema sanitari (nivell 2). -Hi ha alarma social. -Hi hagi alta incidències de baixes (nivell 1 o nivell 2). Quan el Comitè d'emergències del Pla n'estableixi la necessitat per altres circumstàncies o motius estratègics.	ALERTA 2
	Fase 6 determinada per l'OMS i un nombre considerable (≥ 700 per cada 100.000 habitants) de casos estimats a Catalunya, quan a més, es produeix alguna de les circumstàncies següents: -es produeixi col·lapse del sistema sanitari (nivell 3). -es produeixi un risc molt important de col·lapse en la resta de serveis imprescindibles per al funcionament de la societat (nivell 2). Quan el Comitè d'emergències del Pla n'estableixi la necessitat per altres circumstàncies o motius estratègics.	EMERGÈNCIA 1
	FASE 6 declarada per l'OMS amb un nombre important (≥ 3.500 per cada 100.000 habitants) de casos d'infecció estimats a Catalunya i amb taxa de mortalitat >1 % dels afectats o $0,5$ % de la població. Quan el Comitè d'emergències del Pla n'estableixi la necessitat per altres circumstàncies o motius estratègics.	EMERGÈNCIA 2

RISC	SITUACIÓ	FASE D'ACTIVACIÓ
Incendis forestals	<p>Valoració conjunta dels indicadors següents:</p> <ul style="list-style-type: none"> -El mapa dinàmic de perill d'incendis forestals. -El Pla Alfa (nivell 2). -El SISCOM (nivell 1) o simultaneïtat d'incendis de nivell inferior. -Altres indicadors que facin preveure un augment del nivell de vulnerabilitat i, per tant, de risc. -En incendis en què la situació es pugui solucionar amb els mitjans habituals de gestió d'emergències i l'afectació a la població sigui nul·la o reduïda. -A criteri de la Direcció del Pla, quan es produeixin situacions potencialment greus de GIF. 	PREALERTA
Incendis forestals	<p>Valoració conjunta dels indicadors següents:</p> <ul style="list-style-type: none"> -El mapa dinàmic de perill d'incendis forestals. -El Pla Alfa (nivell 3). -El SISCOM (nivell 2) o simultaneïtat d'incendis de nivell inferior. -Altres indicadors que facin preveure un augment del nivell de vulnerabilitat i, per tant, de risc. -En incendis que, sense implicar risc per a les persones alienes a l'extinció i per als béns que no siguin de naturalesa forestal, es preveu que tinguin una duració prou important com perquè sigui necessària l'activació d'un dispositiu preventiu especial. -En incendis que impliquin un cert perill per a les persones i sigui apropiat ordenar-ne el confinament o l'evacuació. -En incendis importants ja controlats on es fa necessari un control de la zona afectada als efectes d'evitar que es produeixi una reactivació. -Altres supòsits, a criteri del Director o Directora del Pla, que justifiquin l'activació d'un dispositiu preventiu especial. 	ALERTA
Incendis forestals	<p>En base als criteris següents:</p> <ul style="list-style-type: none"> -Grau d'afectació a la població i actuacions sobre la mateixa (informació, evacuació, d'urbanitzacions, barris perifèrics, barris de nuclis urbans, etc.). -Extensió (nombre de municipis afectats, nombre d'hectàrees afectades depenent del tipus de terreny, etc.) (per exemple >500 ha). -Mitjans necessaris. -Altres supòsits, a criteri de la Direcció del Pla, que justifiquin l'activació d'un dispositiu preventiu especial. 	EMERGÈNCIA 1
Incendis forestals	<p>-Quan es produeixi un GIF o conjunt d'incendis simultanis els efectes dels quals afectin una extensió important del territori. Aquesta circumstància s'avalua a partir dels criteris anteriorment esmentats (per exemple, que posi en perill greu nuclis importants de població, duració superior a 48 hores, requeriment de mitjans externs a Catalunya, etc.)</p>	EMERGÈNCIA 2

RISC	SITUACIÓ	FASE D'ACTIVACIÓ
Inundacions	<p>-Quan el cabal que es desguassa de la presa sigui proper al que pot produir danys i/o inundacions aigües avall de la presa.</p> <p>-Per previsió meteorològica per pluja i/o hidrològiques:</p> <p>*SMP de grau 2, a molt curt o curt termini.</p> <p>*SMP de grau 3, a curt termini.</p> <p>-Que els nivells dels rius estiguin en un nivell proper al que produeix danys.</p> <p>-Per previsió meteorològica per estat de la mar:</p> <p>*SMP de grau 2, a molt curt o curt termini.</p> <p>*SMP de grau 3, a curt termini.</p> <p>-Que els nivells dels rius o del litoral estiguin propers als que poden produir danys.</p>	PREALERTA
Inundacions	<p>-Quan és molt probable que es puguin produir inundacions importants a molt curt termini perquè és imminent el desbordament o quan s'hagi desbordat sense que es produeixin danys importants.</p> <p>-En el moment que en una presa s'hagi qualificat l'escenari d'aplicació de mesures correctores o escenari 1 i/o l'aigua que es desguassa de la presa sigui la que produeix desbordament sense que hi hagi danys importants.</p> <p>-Per previsió meteorològica per pluja i/o hidrològiques:</p> <p>*SMP de grau 3, a molt curt termini.</p> <p>*SMP de grau 4, a curt i a molt curt termini.</p> <p>*SMP de grau 5, a curt i a molt curt termini.</p> <p>*SMP de grau 6, a curt i a molt curt termini.</p> <p>-Per previsió meteorològica per estat de la mar:</p> <p>*SMP de grau 3, a molt curt termini.</p> <p>*SMP de grau 4, a curt i a molt curt termini.</p> <p>*SMP de grau 5, a curt i a molt curt termini.</p> <p>*SMP de grau 6, a curt i a molt curt termini.</p> <p>-Al final d'un episodi d'inundacions importants, en el retorn gradual cap a la normalitat.</p> <p>-Altres supòsits, a criteri del director del pla, que justifiquin l'activació d'un dispositiu preventiu especial, com per exemple l'onatge que pot agreujar les inundacions,...</p>	ALERTA

RISC	SITUACIÓ	FASE D'ACTIVACIÓ
Inundacions	<p>-Es produeixin inundacions en rius, rieres, torrents,...(produïdes per desgel o fusió de neu, obstrucció de lleres naturals o artificials, invasió de lleres, enfonsaments o dificultats de drenatge i/o acció de les marees) que tinguin efectes importants però limitats sobre el territori. També quan aquests efectes siguin produïts per l'estat de la mar. Aquestes circumstàncies s'avaluarà a partir de la informació que es disposi en el moment de l'emergència en base a criteris de grau d'afectació a la població i actuacions sobre la mateixa (informació, evacuació, etc.), magnitud, duració prevista (per exemple >24 hores), extensió (nombre de municipis afectats, de vies de comunicació, etc.), mitjans necessaris,... l'altura de l'aigua dels rius, embassaments, llacs, rieres,... sobrepassa la llera (hi ha desbordament) i es preveu que es comencin a produir danys importants, alçada de les onades que faci preveure danys importants.</p> <p>-Per escenari excepcional o escenari 2 en preses i/o el desguàs de la presa sigui la que produeix danys importants aigües avall de la presa.</p> <p>-Excepcionalment, la direcció del pla podrà valorar l'activació del pla en emergència 1, amb caràcter preventiu, quan es doni la confluència de circumstàncies extremes: que l'episodi de greus inundacions sigui imminent degut a la imminència de precipitacions excepcionals i sempre i quan es donin altres circumstàncies que puguin agreujar el fenomen, com ara que el terreny estigui saturat com a conseqüència d'episodis abundants de precipitacions recents i que la capacitat dels cursos fluvials i dels embassaments estigui al límit.</p>	EMERGÈNCIA 1
Inundacions	<p>-Es produeixi una gran inundació o conjunt d'inundacions simultànies (produïdes per pluges molt fortes, desgel o fusió de neu, obstrucció de lleres naturals o artificials, invasió de lleres, enfonsaments o dificultats de drenatge i/o acció de les marees o per estat de la mar) que afectin una extensió important del territori. També en base als criteris anteriorment esmentats (per exemple que afecti a més d'una regió d'emergències o posi en perill greu nuclis importants de població).</p> <p>-Per escenari límit o escenari 3 en preses i/o el desguàs de la presa sigui la que produeix danys molt importants aigües avall de les presa.</p>	EMERGÈNCIA 2

RISC	SITUACIÓ	FASE D'ACTIVACIÓ
Nevades	<ul style="list-style-type: none"> -Previsió de nevades amb un SMP grau 1 per neu en comarques amb vulnerabilitat alta, molt alta o extrema. -Previsió de nevades amb un SMP grau 2 per neu en comarques amb vulnerabilitat baixa, moderada, alta o molt alta. -Previsió de nevades amb un SMP grau 3 per neu en comarques amb vulnerabilitat baixa. 	PREALERTA
Nevades	<ul style="list-style-type: none"> -Previsió de nevades amb un SMP grau 2 per neu en comarques amb vulnerabilitat extrema. -Previsió de nevades amb un SMP grau 3 per neu a qualsevol comarca excepte les vulnerabilitat baixa. -Previsió de nevades amb un SMP grau 4 per neu a qualsevol comarca. -Previsió de nevades amb un SMP grau 5 per neu en comarques amb vulnerabilitat molt alta, alta, moderada o baixa. -Previsió de nevades amb un SMP grau 6 per neu en comarques de vulnerabilitat moderada o baixa. 	ALERTA
Nevades	<ul style="list-style-type: none"> -Es decideixi tallar el trànsit a un nombre considerable de vies per facilitar les tasques de neteja. -Es comenci a produir el bloqueig de vehicles i/o persones de manera descontrolada. -Es tingui constància que comencen a quedar aïllats nuclis de població com a conseqüència dels talls a les vies de comunicació. -S'interrompi el funcionament de diferents mitjans de transport com RENFE, FGC, autobusos de línia, transport escolar, etc... -Es produeixin talls de subministrament generalitzats i/o de llarga durada d'algun dels serveis bàsics. Especial atenció amb els talls de subministrament elèctric i amb possibles fallades en les telecomunicacions. -A criteri de la direcció del Pla, es valorarà activar el Pla NEUCAT en ALERTA o en EMERGÈNCIA en els següents supòsits: *Previsió de nevades amb un SMP de grau 5 o 6 en comarques amb vulnerabilitat extrema. *Previsió de nevades amb un SMP de grau 6 en comarques amb vulnerabilitat alta, molt alta o extrema. 	EMERGÈNCIA 1
Nevades	<ul style="list-style-type: none"> Valoració dels criteris següents: -Extensió territorial i durada prevista de l'episodi. -Grau d'afectació a la població i actuacions sobre la mateixa (Informació, recomanacions...). -Grau d'afectació en la mobilitat i els serveis bàsics a la població. -Recursos necessaris per a gestionar l'emergència i requeriment de mitjans externs. -Altres supòsits, a criteri de la Direcció del Pla. 	EMERGÈNCIA 2

RISC	SITUACIÓ	FASE D'ACTIVACIÓ
Allaus	<p>-En el moment en què l'Institut Cartogràfic i Geològic de Catalunya emeti un Butlletí de Perill d'Allaus (BPA) indicant índex de perill d'allaus fort (4), el qual implicarà l'emissió d'un avís de perill fort (4). Els comunicats de prealerta inclouran tota la informació continguda al Butlletí de Perill d'Allaus i a les notes nivològiques o avisos.</p> <p>-A criteri de la Direcció general de Protecció Civil, a través del CECAT, quan l'ICGC emeti el BPA amb índex de perill d'allaus inferior al nivell 4 i es prevegi una alta mobilitat o altres criteris de vulnerabilitat que puguin incidir directament en el desencadenament d'allaus.</p> <p>-Es produeixi una allau que tingui una afectació puntual sobre la xarxa viària i es prevegi un ràpid restabliment de la circulació, sempre que no hi hagi persones i/o vehicles afectats.</p> <p>-Es produeixi una allau que tingui una afectació puntual sobre la xarxa viària que deixi incomunicat un petit nucli de població i es prevegi un ràpid restabliment de la situació. També quan quedin incomunicats cases rurals, refugis, cases de colònies, bordes, càmpings, etc.</p>	PREALERTA
Allaus	<p>-L'índex de perill del Butlletí de Perill d'Allaus (BPA) sigui Molt Fort (5). L'Institut Cartogràfic i Geològic de Catalunya (ICGC) informará al CECAT mitjançant l'emissió d'un Avís de Perill d'Allaus per destacar la criticitat de la situació nivològica.</p> <p>-Es produeixi una allau que tingui les afectacions sobre els serveis bàsics o la xarxa viària següents:</p> <ul style="list-style-type: none"> o Talls llarga durada de subministrament d'algun dels serveis bàsics o Talls de carreteres de curta durada (poques hores) i/o talls de vies de comunicació que deixin incomunicat un nucli de població, sempre que no es tracti de poblaments dispersos dins del terme municipal d'aquest municipi. <p>En cada cas concret caldrà valorar la importància de l'afectació a la via en funció de la seva Intensitat Mitjana Diària de trànsit i de si es tracta de vies que constitueixen l'únic accés a un nucli habitat.</p> <p>-Es produeixi una allau que afecti alguns serveis, béns, edificacions o infraestructures i es produeixi un nombre reduït de ferits.</p> <p>-Es faci una evacuació preventiva d'un gran nombre de persones per trobar-se en una zona altament exposada al perill d'allaus o bé es facin talls a les vies de comunicació afectades pel risc. La finalitat de l'evacuació ha de ser evitar a les situacions de risc col·lectiu.</p> <p>-Mentre durin les tasques de tornada a la normalitat amb posterioritat a una situació d'emergència.</p>	ALERTA
Allaus	<p>-Es produeixi una allau amb afectació sobre la població, béns, infraestructures i zones de pública concurrència i que tingui com a conseqüències:</p> <ul style="list-style-type: none"> o Presència de múltiples víctimes, ferits greus i/o un gran nombre de persones atrapades i/o incomunicades. o Destrosses importants en béns i infraestructures. <p>-Es produeixi una allau que causi un nombre elevat de víctimes o ferits en el transcurs d'activitats d'alta muntanya hivernal i que degut a la magnitud de l'accident les tasques de recerca i rescat dels afectats impliquin la mobilització d'un nombre de mitjans i recursos superiors als habituals en aquests tipus d'operacions.</p>	EMERGÈNCIA 1

RISC	SITUACIÓ	FASE D'ACTIVACIÓ
Allaus	<p>-En aquelles situacions en què de manera més o menys generalitzada es produeixin allaus les conseqüències de les quals estiguin dins dels supòsits d'activació en emergència 1.</p> <p>-En situacions en què l'abast territorial de les allaus i la magnitud de les seves conseqüències superi la capacitat de resposta i gestió dels serveis i grups operatius d'emergències previstos al Pla.</p>	EMERGÈNCIA 2















RISC	SITUACIÓ	FASE D'ACTIVACIÓ
Sismes	<p>*Segons la intensitat:</p> <ul style="list-style-type: none"> -Sisme d'intensitat entre II i III-IV en comarques amb densitat de població alta o Zona A. -Sisme d'intensitat entre II-III i IV en comarques amb densitat de població mitjana o Zona B. -Sisme d'intensitat entre II i IV-V en comarques amb densitat de població baixa o Zona C. <p>*Segons la percepció:</p> <ul style="list-style-type: none"> -Sisme amb percepció àmplia en un o varis municipis. -Sisme amb percepció parcial en una o vàries comarques. 	PREALERTA
Sismes	<p>*Segons la intensitat:</p> <ul style="list-style-type: none"> - Sisme d'intensitat entre IV i IV-V en comarques amb densitat de població alta o Zona A. - Sisme d'intensitat entre IV-V i V-VI en comarques amb densitat de població mitjana o Zona B. - Sisme d'intensitat entre V i VI-VII en comarques amb densitat de població baixa o Zona C. <p>*Segons la percepció i dany:</p> <ul style="list-style-type: none"> - Sisme amb percepció àmplia en una o vàries comarques. - Sisme amb entre 1 i 10 persones ferides lleus. - Sisme amb un o varis edificis amb danys no estructurals visibles. 	ALERTA
Sismes	<p>*Segons la intensitat:</p> <ul style="list-style-type: none"> -Sisme d'intensitat entre V i VI-VII en comarques amb densitat de població alta o Zona A. -Sisme d'intensitat VI-VII en comarques amb densitat de població mitjana o Zona B. -Sisme d'intensitat entre VII i VII-VIII en comarques amb densitat de població baixa o Zona C. <p>*Segons la percepció o dany:</p> <ul style="list-style-type: none"> -Sisme amb entre 1 i 10 víctimes de qualsevol categoria. - Sisme amb entre 1 i 65 víctimes greus o categoritzades com immediates. - Sisme amb entre 1 i 10 morts. - Sisme amb molts edificis amb danys no estructurals visibles. - Sisme amb varis edificis amb danys estructurals visibles. - Sisme amb fallada de les línies vitals a nivell local. 	EMERGÈNCIA 1












RISC	SITUACIÓ	FASE D'ACTIVACIÓ
Sismes	<p>*Segons la intensitat:</p> <ul style="list-style-type: none">-Sisme d'intensitat superior a VII en comarques amb densitat de població alta o Zona A.-Sisme d'intensitat superior a VII-VIII en comarques amb densitat de població mitjana o Zona B.-Sisme d'intensitat superior a VIII en comarques amb densitat de població baixa o Zona C. <p>*Segons la percepció o dany:</p> <ul style="list-style-type: none">-Sisme amb més de 10 víctimes de qualsevol categoria.-Sisme amb més de 6 víctimes greus o categoritzades com immediates.-Sisme amb més de 10 morts.-Sisme amb molts edificis amb danys estructurals visibles.-Sismes amb fallada de les línies vitals a nivell comarcal.	EMERGÈNCIA 2




RISC	SITUACIÓ	FASE D'ACTIVACIÓ
Ventades	<ul style="list-style-type: none"> - Previsió de ventades amb un SMP grau 1 a la comarca del Barcelonès. - Previsió de ventades amb un SMP grau 2 a les comarques de densitat de població alta - Previsió de ventades amb un SMP grau 3 a les comarques de densitat de població baixa 	PREALERTA
Ventades	<ul style="list-style-type: none"> - Previsió de ventades amb un SMP grau 2 a la comarca del Barcelonès. - Previsió de ventades amb un SMP grau 3 a les comarques de densitat de població alta. - Previsió de ventades amb un SMP grau 4 a qualsevol comarca. - Previsió de ventades amb un SMP grau 5 a qualsevol comarca. - Previsió de ventades amb un SMP grau 6 a qualsevol comarca. - El vent està provocant danys poc importants d'abast territorial limitat. 	ALERTA
Ventades	<ul style="list-style-type: none"> - El vent està provocant danys importants i amb un abast territorial extens. 	EMERGÈNCIA





7 DOCUMENT 7. CARTOGRAFIA BÀSICA I ESPECÍFICA (PER A CADA RISC)




CODI	DESCRIPCIÓ
GEN01	Plànol d'emplaçament i ubicació del municipi de la Coma i la Pedra
GEN02	Vista general del terme municipal de La Coma i la Pedra Vies de comunicació i infraestructures
GEN03.1-GEN03.3	Cartografia bàsica municipal
GEN04	Plànol de referència de quadrants
RT00.1-RT00.21	Risc territorial per tall dels subministraments bàsics
RT01.1- RT01.10	Risc territorial per emergències associades a malalties transmissibles emergents d'alt risc potencial
RT03.1-RT03.8	Risc territorial per onades de calor i fred
RT04	Risc territorial per concentració de persones
RE02.1 – RE02.22	Risc per incendis forestals (INFOCAT). Elements vulnerables
RE03.1-RE03.2	Risc per inundacions (INUNCAT). Elements vulnerables i zones d'inundabilitat
RE05.1 – RE05.24	Risc per nevades (NEUCAT). Elements vulnerables
RE06.1-RE06-2	Risc per allaus (ALLAUCAT). Elements vulnerables i zones d'afectació
RE09.1 – RE09.4	Risc per sismes (SISMICAT). Elements vulnerables.
RE11.1 – RE11.4	Risc per ventades (VENTCAT). Elements vulnerables.



SIMBOLOGIA GENERAL	
SIMBOLOGIA	DESCRIPCIÓ
	CECOPAL i CRA
	Centre d'acollida
	Consultori local
	Torre de telecomunicacions
	Estació meteorològica
	Transformador
	Hidrant
	Dipòsit
	Heliport
	Xarxa de camins (secundaris)
	Carretera C-462
	Pont
	Límits municipis
	Límit administratiu

SIMBOLOGIA ELEMENTS VULNERABLES	
SIMBOLOGIA	DESCRIPCIÓ
	Urbanització / nucli de població
	Cultural
	Educatiu
	Ajuntament
	Funerari
	Masia
	Zona esbarjo
	Esportiu
	Religiós
	Allotjament
	Industrial

ESPECÍFIC INCENDIS FORESTALS	
SIMBOLOGIA	DESCRIPCIÓ
	Sector 1
	Sector 2
	Sector 3

ESPECÍFIC INUNDACIONS	
SIMBOLOGIA	DESCRIPCIÓ
	Zona potencialment inundable
	Con dejecció
	Punt conflictiu
	Talls de trànsit

ESPECÍFIC NEVADES	
SIMBOLOGIA	DESCRIPCIÓ
	Via prioritzada
	Punts de subministrament de fundents
	Punts d'emmagatzematge de fundents

ESPECÍFIC ALLAUS	
SIMBOLOGIA	DESCRIPCIÓ
	Zones d'allaus
	Zones d'observació d'allaus

8 ANNEXOS

8.1 ANNEX I. MODELS DE DECLARACIÓ D'ACTIVACIÓ I ALTRES COMUNICATS I DISPOSICIONS

1. MODEL DE DECLARACIÓ FORMAL DE SITUACIÓ DE PRE-ALERTA DEL PLA D'ACTUACIÓ MUNICIPAL PER

NOTIFICACIÓ DE COMUNICACIÓ DE SITUACIÓ DE PRE-ALERTA DEL PLA DE PROTECCIÓ CIVIL MUNICIPAL PER
<i>(enviar-ho al CECAT per correu electrònic)</i>
....., alcalde/ssa de La Coma i la Pedra, pels poders que tinc,
DECLARO:
<u>LA SITUACIÓ DE PRE-ALERTA</u> del Pla de protecció civil municipal, a causa de/d'
Les mesures previstes són:
•
Alcalde/ssa
De La Coma i la Pedra, de/d' de 202

2. MODEL DE DECLARACIÓ FORMAL D'ACTIVACIÓ I DESACTIVACIÓ DEL PLA DE PROTECCIÓ CIVIL MUNICIPAL PER EN ALERTA/EMERGÈNCIA

NOTIFICACIÓ D'ACTIVACIÓ PLA DE PROTECCIÓ CIVIL MUNICIPAL EN ALERTA
<i>(enviar-ho al CECAT per correu electrònic)</i>
....., alcalde/ssa de La Coma i la Pedra, pels poders que tinc,
DECLARO:
<u>ACTIVAT</u> el Pla de protecció civil municipal, a causa de/d'
<u>CONSTITUÏT</u> el Comitè d'Emergències .
Les mesures previstes són:
• •
Alcalde/ssa
de La Coma i la Pedra, de/d' de 202

**NOTIFICACIÓ D'ACTIVACIÓ PLA DE PROTECCIÓ CIVIL MUNICIPAL PER
..... EN EMERGÈNCIA/ EMERGÈNCIA 1/EMERGÈNCIA 2**

(enviar-ho al **CECAT** per correu electrònic)

....., alcalde/ssa de La Coma i la Pedra, pels poders que tinc,

DECLARO:

ACTIVAT el Pla de protecció civil municipal, a causa de/d'

CONSTITUÏT el **Comitè d'Emergències**.

Les **mesures** previstes són:

-
-

.....

Alcalde/ssa

de La Coma i la Pedra, de/d'

de 202

**NOTIFICACIÓ DE DESACTIVACIÓ DEL PLA DE PROTECCIÓ CIVIL MUNICIPAL PER
.....**

(enviar-ho al **CECAT** per correu electrònic)

....., alcalde de La Coma i la Pedra, pels poders que tinc, ja que ha desaparegut tot el risc,

DECLARO:

DISSOLT el **Comitè d'Emergències**.

DESACTIVAT el Pla de protecció civil municipal, a causa de/d', i la tornada a la normalitat.

.....

Alcalde/ssa

de La Coma i la Pedra, de/d' de 202

3. MODEL DE BAN AMB UNA ORDRE D'EVACUACIÓ O DE CONFINAMENT

BAN – ORDRE D'EVACUACIÓ
<p>L'Ajuntament comunica que s'ha d'evacuar la zona compresa:.....(especifiqueu el nom dels carrers / les zones)..... Seguiu les següents instruccions:</p> <ul style="list-style-type: none">• Aneu amb els vostres vehicles a..... (especifiqueu el trajecte o la ruta a seguir, si cal).....• Si no teniu un mitjà de transport propi, aneu a.....(especifiqueu l'adreça).....• Agafeu només el que sigui imprescindible (la documentació; la medicació, si en preneu; diners...). Si aneu carregats, l'evacuació no podrà ser tan ràpida i àgil com cal.

BAN – ORDRE DE CONFINAMENT
<p>L'Ajuntament comunica que la població, barriada, ha de quedar-se confinada o tancada a casa seva. Seguiu les següents instruccions:</p> <ul style="list-style-type: none">• Tanqueu-vos a casa vostra; si sou al carrer, tanqueu-vos a l'edifici més pròxim.• Tanqueu les portes i les finestres.• Pareu els sistemes de ventilació i climatització.• Escolteu la ràdio: us anirem informant de la situació.• No sortiu de casa fins que us ho diguem nosaltres.

4. MODEL DE COMUNICAT D'AVÍS D'EVACUACIÓ O DE CONFINAMENT

COMUNICAT D'EVACUACIÓ
<p><i>ATENCIÓ, ATENCIÓ: L'Ajuntament comunica que cal evacuar aquesta zona. Seguiu les següents instruccions:</i></p> <ul style="list-style-type: none">• Aneu, amb els vostres vehicles, a• Si no teniu cap mitjà de transport, aneu a , on us recollirem.• Tanqueu bé les portes, les finestres i les persianes. <p><i>A, podreu esperar fins que hagi passat el risc. Us mantindrem informats.</i></p>

COMUNICAT DE CONFINAMENT
<p><i>ATENCIÓ, ATENCIÓ: L'Ajuntament comunica a la població, barriada.....que ha de quedar-se confinada o tancada a casa seva. Seguiu les següents instruccions:</i></p> <ul style="list-style-type: none">• Tanqueu-vos a casa vostra, si sou al carrer a l'edifici més pròxim• Tanqueu les portes i les finestres• Pareu el sistema de ventilació i climatització• Escolteu la ràdio: us anirem informant de la situació• No sortiu de casa fins que us ho diguem nosaltres

8.2 ANNEX II. CONSELLS D'AUTOPROTECCIÓ PEL RISC

A continuació es presenten els principals consells d'autoprotecció pels diferents riscos.

Es pot consultar tota la informació actualitzada sobre què cal fer en cas d'emergència al web:

http://interior.gencat.cat/ca/arees_dactuacio/proteccio_civil/consells_autoproteccio_emergencia

Risc per onades de calor

CONSELLS D'AUTOPROTECCIÓ PER A LA POBLACIÓ EN CAS DE RISC PER ONADES DE CALOR
<p><u>Si us trobeu a casa:</u></p> <ul style="list-style-type: none">▪ Controleu la temperatura.▪ Refresqueu-vos sovint amb dutxes, tovalloles mullades amb aigua, etc.▪ Beveu aigua fresca amb regularitat encara que no tingueu set.▪ Durant el dia, tanqueu les persianes de les finestres de casa on toca el sol. A la nit, obriu les finestres de casa per refrescar-la.▪ Estigueu-vos a les estances més fresques.▪ Si teniu animals de companyia, procureu que no s'estiguin al sol i hidrateu-los.▪ Estigueu atents a les indicacions dels responsables municipals, dels bombers i de la policia. Mantingueu-vos informats amb la ràdio, la televisió, via web o via Twitter (@emergenciescat, @112 i @bomberscat.

Risc per Incendis Forestals**CONSELLS D'AUTOPROTECCIÓ PER A LA POBLACIÓ***Si l'incendi s'acosta a casa teva:*

- En primer lloc, manté la calma.
- Retira els objectes que es puguin cremar del voltant de la casa i també els mobles del jardí.
- Tanca les finestres, els porticons, la trampa del tiratge de la xemeneia i les ampolles de gas de l'exterior. Evita que hi entrin espurnes.
- Tingues a mà una llanterna perquè l'electricitat es pot tallar.
- Facilita l'entrada dels equips de socors a la teva propietat.
- En tot moment estigues atent a les indicacions dels responsables municipals, els bombers i la policia.

En cas d'evacuació:

- Tanca tota la casa.
- Desconnecta la llum i el gas.
- Perquè l'evacuació sigui ràpida i ordenada, agafa l'imprescindible (la documentació, diners i medicaments).

Si l'incendi és a la teva porta:

- Entra a casa amb tota la teva família i els animals domèstics i no l'abandonis fins que el foc no hagi passat.
- Tanca totes les portes, tant les interiors com les exteriors, i les entrades de respiració i ventilació, per aturar qualsevol aspiració d'aire.
- Desconnecta els subministraments de butà, gas natural, gasoil, etc.
- Col·loca les mànegues del jardí de tal manera que arribin a qualsevol racó de la casa. Omple d'aigua la banyera, les piques, etc. i, si tens temps, treu les cortines.
- No t'esveris encara que el fum penetri a la casa: posa tovalloles mullades sota les portes i ruixa-les sovint per evitar que s'escalfin.
- Protegeix-te amb roba de cotó o llana, amb unes ulleres i un mocador moll.
- Si el fum és espès, deixa els llums encesos per millorar la visibilitat i per facilitar que et trobin.
- Deixa els documents i els objectes de valor dins el cotxe, al garatge, amb les portes tancades, per si has de fugir.

Si ets a camp obert:

- Allunya't del front del foc pels costats. És vital fugir en la direcció oposada a l'avenç del foc i del fum.
- Entra a la zona ja cremada al més aviat possible.
- Regula la respiració: unes inspiracions poc profundes i lentes, agafant l'aire de prop de terra, eviten inhalar el fum espès.
- Si pots, mulla un mocador per tapar-te la cara i evita així els efectes nocius del fum.
- No et refugiïs a pous ni coves, ja que l'oxigen pot acabar-s'hi ràpidament. Evita també les zones de pendent, els ports de muntanya i les valls estretes, perquè l'aire calent tendeix a pujar.
- En cas de perill imminent, estira't de bocaterrosa.

Si ets al cotxe:

- Si hi ets a temps, busca un lloc arrecerat i atura't. Si el front del foc travessa la carretera, no surtis del vehicle, tanca els vidres i encén els fars perquè et puguin trobar entre el fum.

Risc per Inundacions

CONSELLS D'AUTOPROTECCIÓ PER A LA POBLACIÓ
<p>Inundacions i forts aiguats</p> <p>La pluja d'intensitat forta caiguda en un temps breu pot provocar desbordaments o inundacions de rius, torrents, etc. La tardor és l'època de l'any en la qual aquest risc és més elevat a Catalunya.</p> <p><i>Recomanacions bàsiques:</i></p> <p>Escolta la ràdio (RNE, Catalunya Ràdio, ràdio local) per informar-te de la possibilitat de pluges intenses o riuades, de l'estat de les carreteres i, si s'escau, de les mesures de precaució i dels consells d'actuació que es donin a la població. Protegeix-te després que s'hagi anunciat que augmenta el nivell de les aigües.</p> <p><i>Què has de fer si ets dins de casa o d'un edifici:</i></p> <ul style="list-style-type: none"> ▪ Obturar les esclotxes de les portes, de les finestres i dels respiradors si l'edifici pot quedar afectat. ▪ Conduir els animals domèstics a llocs alts i protegits. ▪ Col·locar els documents importants, els objectes valuosos, els aliments i l'aigua potable als pisos alts. ▪ Posar els productes perillosos en llocs protegits. ▪ Desconnectar l'interruptor general de l'electricitat. ▪ Posar-te a les zones altes, no baixar als soterranis. <p><i>Què has de fer si ets a l'aire lliure:</i></p> <ul style="list-style-type: none"> ▪ Allunyar-te dels ponts, les rieres, els torrents o les zones inundables. ▪ No estacionar el cotxe als ponts, ni al costat de rius o zones inundables; tampoc s'hi ha d'acampar, per evitar l'arribada per sorpresa d'una crescuda d'aigua o d'una riuada, que et podria arrossegar. ▪ Circular preferentment per rutes principals i autopistes i moderar la velocitat. ▪ No creuar mai amb un vehicle guals que salvin barrancs o altres trams de carretera si estan inundats ja que la força de l'aigua podria arrossegar-te. ▪ Si tens problemes de visibilitat a causa de la pluja, aparca al voral i senyalitza la teva situació. ▪ Allunya't de la base dels turons per evitar que t'atrapi l'aigua que baixa pels vessants i que sovint arrossega fang, restes d'arbres i pedres. Vés a les parts més altes de la zona on et trobis per evitar les riuades.
<p>Tempestes elèctriques</p> <p>Les tempestes són borrasques locals intenses, provocades per cúmuls nuvolosos. Els vendavals i llamps que ocasionen poden provocar danys i, sobretot, la pedra pot afectar l'agricultura.</p> <p><i>Recomanacions bàsiques:</i></p> <ul style="list-style-type: none"> ▪ Refugia't dins de casa o d'un edifici. ▪ Tanca les portes i les finestres. ▪ Escolta els butlletins meteorològics de la ràdio. ▪ No deixis res a fora de la casa quan s'anuncii una tempesta: entra tots els objectes que el vent es pugui emportar ja que podrien convertir-se en projectils perillosos. ▪ Desconnecta l'interruptor general de l'electricitat. ▪ No telefonis, deixa les línies lliures per als equips de socors.

Risc per Nevades

CONSELLS D'AUTOPROTECCIÓ PER A LA POBLACIÓ EN CAS DE RISC DE NEVADES
<p>1) <u>ABANS QUE ARRIBI L'HIVERN:</u></p> <ul style="list-style-type: none"> • A l'habitatge cal tenir preparat el material següent: <ul style="list-style-type: none"> - Un transistor i piles de recanvi (renoveu-les periòdicament), per poder escoltar les previsions meteorològiques. - Llanternes, fanals de càmping, espelmes,... - Emmagatzemar aliments amb calories, combustibles i productes de neteja. - Una farmaciola de primers auxilis i medicaments que prenguin de forma habitual o esporàdica els membres de la família. - Roba i calçat adient per a les baixades de temperatura i les nevades. • <u>Cal revisar:</u> <ul style="list-style-type: none"> ▪ A l'habitatge <ul style="list-style-type: none"> - Tots els punts de l'habitatge on hi hagi entrades d'aire de l'exterior: finestres, portes,.... Cal protegir-les amb una cinta adhesiva que aïlli. - L'estat dels teulats i de les baixades d'aigua. - Les branques dels arbres, cal podar-les si són massa llargues per evitar que es trenquin (poden perjudicar les línies elèctriques del costat). - Procureu-vos combustible per a la calefacció. ▪ En el vehicle: <ul style="list-style-type: none"> - Disposar de cadenes (en bon estat), llanterna, manta de viatge. - Comprovar l'estat de les bateries, el dipòsit de benzina, les llums, els frens, els pneumàtics, la calefacció, el parabrises,...amb la finalitat de mantenir el vehicle per a les condicions de l'hivern.
<p>2) <u>EN SITUACIÓ DE RISC IMMINENT O DURANT LA NEVADA</u></p> <ul style="list-style-type: none"> • Informe-vos de les previsions meteorològiques: <ul style="list-style-type: none"> - Mitjans de comunicació. - Servei Meteorològic de Catalunya (METEOCAT). - Instituto Nacional de Meteorologia (INM). • Si sou a casa o en un edifici cal que: <ul style="list-style-type: none"> - Escolteu la ràdio: Catalunya ràdio, Radio Nacional d'Espanya, emissores locals. Esteu atents a la informació meteorològica i a les consignes de les autoritats. - Feu un ús correcte de la calefacció. - Desconnecteu els aparells elèctrics no necessaris. - Consumiu els queviures de manera racional. - Eviteu tenir estufes de llenya, carbó o gas i brasers a llocs tancats on no es renovi l'aire, hi ha perill d'enverinament. - Vigileu les canonades d'aigua, cal mantenir un rajolí constant a les aixetes per evitar que es congelin. En les calefaccions cal emprar anticongelant, si s'escau. - No telefoneu, cal deixar les línies lliures per als equips de socors. - No deixeu sortir al carrer a les persones d'edat avançada ni als/les nens/es. • Si heu de sortir al carrer o sou fora: <ul style="list-style-type: none"> - Abrugueu-vos bé si heu de passar molt temps fora: Cal dur peces de roba lleugeres, una sobre l'altra. Evitar dur roba ajustada. Cal permetre que l'aire circuli i actuï com a aïllant. Les manyoples proporcionen més calor que els guants. - Protegiu-vos sobretot la cara i el cap. Eviteu que l'aire fred us entri directament als pulmons. - Eviteu fer exercicis físics excessius, ja que el fred fa una pressió extra sobre el cor i es corre el perill de patir un atac cardíac o de fer mal a l'organisme. - Si no és imprescindible, eviteu sortir al carrer si fa vent i neva ja que disminueix la visibilitat. • Si heu d'agafar el cotxe: <ul style="list-style-type: none"> - Cal equipar-lo. - Cal planificar la sortida, conèixer la previsió meteorològica de la zona per on s'ha de circular, les rutes i els llocs on refugiar-se en cas de tempesta (pobles, refugis, hotels de carretera,...).

CONSELLS D'AUTOPROTECCIÓ PER A LA POBLACIÓ EN CAS DE RISC DE NEVADES

- Si heu d'emprendre un viatge cal dur dins el cotxe com a mínim: ràdio, pala, corda, roba d'abric, aliments rics en calories (xocolata, fruits secs,..).
- Cal conèixer abans de començar el viatge les rutes per on circular
- Eviteu les rutes difícils, com les carreteres i els ports de muntanya.
- Circuleu per les vies principals i autopistes.
- Si la ruta és perillosa torneu endarrere o cerqueu refugi.
- Procureu no viatjar sol.
- Cal que poseu les cadenes a les rodes motrius del cotxe en cas de neu o de glaç. En aquest cas escolliu un lloc que no interrompi la circulació dels altres vehicles.
- No avanceu als altres vehicles si les condicions no són favorables.
- Porteu el cinturó posat, els nens i les nenes han d'estar ben asseguts/des a les seves cadires.
- Desconfieu dels indrets amb ombres, dels ponts, dels viaductes i de les interseccions ja que pot haver-hi gel.
- Sempre que sigui possible eviteu agafar el cotxe, sobretot si és de nit.
- **Si el temporal us agafa dins del cotxe:**
 - Intenteu cercar refugi.
 - Sinó trobeu refugi quedeu-vos dins el cotxe, els pneumàtics actuen com a aïllant del fred.
 - Deixeu la calefacció posada i la finestra una mica oberta.
 - No us adormiu amb el motor en marxa.
 - Manteniu net de neu el tub d'escapament.
 - No empreu les marques deixades per altres vehicles, és millor avançar per neu verge.
 - Si hi ha gel no trepitgeu el fre.
 - Inicieu la marxa lentament, si el vehicle patina, desaccelereu.
 - Si baixeu un pendent, manteniu una distància superior a la normal.

Risc per Allaus**CONSELLS D'AUTOPROTECCIÓ PER A LA POBLACIÓ EN CAS DE RISC D'ALLAUS**

- Mantingueu-vos informats amb la ràdio, la televisió, via web o via Twitter i les autoritats municipals (@emergenciescat, @112 i @bomberscat).
- No feu cap activitat en zones de muntanya ni a camp obert. Si sou a la muntanya, quedeu-vos en un refugi o lloc segur fins que el perill disminueixi.
- No circuleu per carreteres de muntanya.
- Si quedeu bloquejats per la neu, no sortiu del vehicle i deixeu la calefacció posada amb la finestra una mica oberta. Vigileu que el tub d'escapament no quedi obturat.
- Em zones habitades situades en zones de risc, eviteu transitar pel carrer o per espais oberts.
- En cas d'allau, quedeu-vos a casa o a l'interior de recintes tancats.
- Si teniu coneixement que l'edifici on sou es troba en una zona susceptible de ser afectada per una allau, tanqueu amb porticons totes les obertures i situeu-vos al costat oposat a la paret on podria impactar l'allau, si es produís.

Risc sísmic**CONSELLS D'AUTOPROTECCIÓ PER A LA POBLACIÓ EN CAS DE RISC SÍSMIC**Si us trobeu a casa:

- Refugieu-vos sota una taula sòlida o bé en un angle de la paret.
- No fugiu durant la sacsejada, molta gent és víctima de la caiguda d'objectes.
- No agafeu l'ascensor.
- Si sou al carrer:
 - Allunyeu-vos dels edificis, si no podeu refugieu-vos en un portal.
 - Si sou al vehicle quedeu-vos dins, lluny de tot allò que perilli de caure.

Després de la sacsejada

- Escolteu la ràdio i seguiu les instruccions de les autoritats.
- Tanqueu les connexions d'aigua i gas. No utilitzeu l'ascensor.
- Evacueu l'edifici i emporteu-vos la documentació, roba d'abric i els vostres medicaments indispensables.
- Dirigiu-vos a un lloc aïllat i protegit de la caiguda d'objectes. Aneu pel mig del carrer, vigilant les vores i el que pugués caure.
- Eviteu les zones costaneres, ja que hi pot haver perill de grans onades (sisme submarí).

Risc per Ventades**CONSELLS D'AUTOPROTECCIÓ PER A LA POBLACIÓ EN CAS DE RISC PER VENTADES**Si us trobeu a casa:

- Tanqueu i assegureu portes, finestres, persianes i tendals.
- Eviteu deixar testos o altres objectes no estàtics a les façanes i terrasses i recolliu la roba dels estenedors.

Si us trobeu a l'exterior

- No pugueu a llocs alts i exposats al vent, com ara bastides o altres construccions.
- Eviteu els parcs, els jardins i les zones boscoses. Si sou en una zona arbrada, vigileu amb els arbres que puguin caure i eviteu totes les activitats amb foc. Tingueu en Comte també la proximitat dels arbres als edificis: el vent els podria fer caure.
- Quan hi hagi temporal amb grans onades, no accediu als punts del litoral afectats pel fort onatge o als llocs on les onades trenquin amb força, allunyeu-vos d'espigons, esculleres i passejos marítics.

Si heu de conduir

- Consulteu les prediccions del temps i l'estat de les carreteres. Si es preveuen vents forts, eviteu desplaçar-vos per carretera.
- Si és imprescindible desplaçar-vos, alentiu la marxa i tingueu molta precaució perquè us podeu trobar obstacles a la via.

Si feu una activitat de lleure

- Aneu amb Comte a practicar esports a l'aire lliure.
- Al mar, no navegueu i vigileu amb els amarratges de les embarcacions. No passegeu per les esculleres o els espigons o les zones properes.
- A la muntanya, extremeu les precaucions i no us apropau ni passegeu pels penya-segats. Tingueu en Comte que el vent pot arrossegar objectes voluminosos (per exemple, pedres per un pendent pronunciat) i afavorir l'acumulació de neu, amb l'augment consegüent del perill d'allaus.

CONSELLS GENERALS**CONSELLS D'AUTOPROTECCIÓ PER ALS ACTUANTS**

- Observa els consells precedents: consells generals d'autoprotecció per a la població.
 - Informa't de la zona segura, on has d'actuar. No entris a cap zona de la qual no coneguis el risc.
 - Informa't periòdicament de la situació.
 - Estigues atent a la previsió meteorològica.
 - La roba i el calçat han de donar-te protecció. Vesteix i calça adequadament.
- NO T'ARRISQUIS INÚTILMENT!**

8.3 ANNEX III. ACTUACIÓ EN CAS D'EMERGÈNCIES ASSOCIADES A MALALTIES TRANSMISSIBLES EMERGENTS D'ALT RISC POTENCIAL

» **FUNCIONS DE LES AUTORITATS DE PROTECCIÓ CIVIL LOCALS**

Els alcaldes i alcaldesses, com a autoritats de protecció civil municipal, tenen responsabilitats pel que fa a les funcions de protecció civil en el seu municipi, i per tant, en el cas d'emergències associades a malalties transmissibles amb alt risc potencial, han de desenvolupar especialment les funcions del grup logístic com són les següents:

- Fer un seguiment i prestar atenció de les persones en situació d'aïllament.
- Fer seguiment dels proveïdors de subministraments bàsics i comprovar que apliquen els seus plans de contingència i es dona servei de manera continuada.
- Facilitar recursos per assegurar la continuïtat dels serveis bàsics i l'atenció general a la població

Us recordem que les funcions dels Director o directora municipal que hauria de ser l'alcalde o alcaldessa o la persona en qui delegui son:

- Declarar l'activació i la desactivació del Pla.
- Informar i coordinar-se amb el Comitè de Direcció del Pla d'actuació del PROCICAT, a través del CECAT.
- Exercir la direcció i el comandament superior i la coordinació i inspecció de tots els serveis i recursos afectes al pla municipal i de les actuacions que es facin, sens perjudici de les funcions que corresponen al/a la Director/a del Pla autonòmic.
- Convocar el Comitè d'Emergències municipal.
- Constituir el CECOPAL i exercir-ne la direcció superior.
- Dirigir i coordinar, en el terme municipal, les actuacions adreçades a informar i protegir la població, en contacte permanent amb el/la Director/a del Pla autonòmic.
- Coordinar la integració dels recursos municipals adscrits als grups d'actuació del Pla autonòmic.
- Requerir les entitats privades i els particulars per a la prestació de la col·laboració necessària.
- Dirigir i coordinar, en general, l'execució de les funcions encomanades al municipi.

Cal fer seguiment i complir de forma prioritària les disposicions d'urgència i indicacions que es donin des de Salut així com també d'altres que puguin sorgir amb caràcter urgent des d'altres Departaments de la Generalitat per tal de facilitar les restriccions o ordres que s'emetin per al control de la malaltia.

» PAUTES D'ATENCIÓ A LES PERSONES AÏLLADES**Perfil de les persones afectades en situació de risc:**

Els responsables sanitaris han establert que persones amb sospita o amb confirmació d'haver estat infectats pel Coronavirus amb simptomatologia lleu i que reuneixin una sèrie de requisits previs puguin estar aïllats al seu domicili. Els requisits establerts recullen tant aspectes sanitaris com socials (disponibilitat d'espai, telèfon, absència de persones amb situació de risc).

Tot i que el seguiment sanitari es farà a través del Salut, des dels Serveis Socials es pot reforçar el seguiment de les persones aïllades que presentin perfils de vulnerabilitat, com per exemple:

- Gent gran
- Persones amb discapacitat o persones dependents
- Persones amb malaltia crònica
- Persones amb malaltia mental
- Famílies amb menors
- Adults amb persones dependents a càrrec
- Persones que com a conseqüència del confinament /aïllament veuen afectada la seva situació i entorn familiar

En aquests casos caldrà realitzar un seguiment més acurat per evitar situacions de risc o desatenció, tenint en Comte altres **variables que poden agreujar la situació d'aïllament** com són: la manca de xarxa familiar i/o social, la manca de recursos econòmics, les situacions de precarietat laboral i la manca d'habitatge o habitatge precari.

Es considera una situació **greu o d'alta complexitat** aquella en que les persones aïllades presentin perfils de vulnerabilitat i a més existeixin variables que puguin agreujar la situació d'aïllament.

Els casos greus i/o d'alta complexitat són d'atenció prioritària, motiu pel qual una vegada siguin detectats, caldrà que el municipi posi els mitjans necessaris per tal d'atendre'ls urgentment. Si la situació superés la capacitat de gestió del municipi ja sigui per l'elevat nombre d'afectats o per la manca de recursos, aquest es posarà en contacte amb el CECAT per tal de rebre suport i assessorament.

Necessitats de les persones afectades:

Les principals necessitats de les persones aïllades són:

- Informació del seu estat i el de les persones del seu entorn
- Cobertura de necessitats bàsiques: Alimentació, higiene, medicació, maneig de residus...

- Suport per realitzar activitats imprescindibles a l'exterior.
- Suport emocional: contenció emocional en les situacions d'ansietat vinculada a la situació d'aïllament o de pèrdua sobtada o inesperada
- Allotjament: allotjament adaptat per persones amb discapacitat i dependència.
- Cura de les persones amb dependència
- Comunicació amb l'exterior
- Atenció dels animals de companyia

Recursos necessaris:

Els principals recursos necessaris per garantir una atenció de qualitat són:

- Àpats a domicili i compra d'alimentació.
- Medicaments.
- Continuitat dels serveis d'atenció domiciliària de les persones amb dependència.
- Allotjament : amb o sense adaptació.
- Professionals per realitzar suport emocional.
- Comunicacions
- Cobrir necessitats dels animals de companyia.

Per tant, cal tenir identificades les entitats disponibles en el territori que poden donar resposta o col·laborar en satisfer cadascuna de les necessitats.

Seguiment de casos d'aïllament:

En funció de la situació individual de les persones aïllades i dels recursos disponibles, s'establirà quina serà la periodicitat de seguiment dels casos en cada cas per part dels municipis.

Per tal de fer el seguiment de la situació general al territori i poder fer-ne una avaluació, es recomana que els municipis recullin les dades de persones aïllades en la mesura que sigui possible i les facin arribar setmanalment a la DGPC a través de CECAT. La informació mínima a proporcionar per cada afectat és la següent:

- Edat
- Sexe
- Atencions que es realitzen

Es recomana que els municipis vetllin per la coordinació entre els Treballadors Socials del municipi i els treballadors socials de l'Àrea Bàsica de Salut.

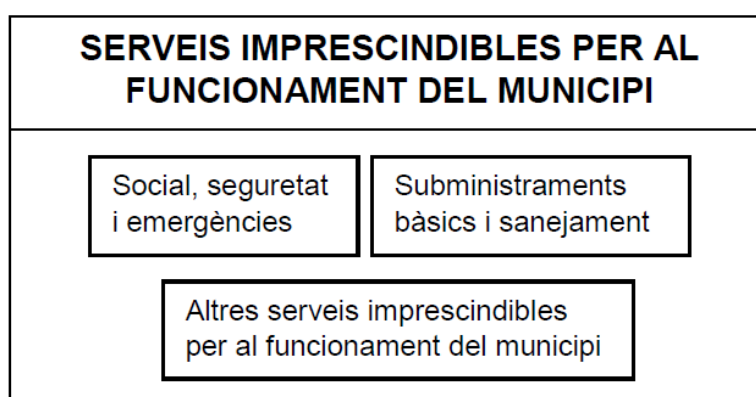
En el cas que per part del municipi es detectés una situació greu i/o d'alta complexitat que superés la capacitat de gestió del municipi, aquesta seria derivada a CECAT.

» CONTINUÏTAT DE SERVEIS ESSENCIALS

Pel que fa a la continuïtat de serveis essencials la DGPC constituirà una mesa de seguiment amb els principals proveïdors de subministraments i les diferents entitats que els engloben.

La funció d'aquesta taula serà anticipar possibles disfuncions dels diferents sistemes i garantir que els proveïdors apliquen amb agilitat els seus plans de contingència per tal de minimitzar les afectacions.

El municipi, com a ens responsable de la prestació de tota una sèrie de serveis al ciutadà, entre els quals hi ha el servei de protecció civil, ha de preparar-se per poder garantir la continuïtat en la prestació d'aquests serveis. Com a serveis imprescindibles per al funcionament del municipi, es consideren els següents:



- **Serveis socials, seguretat i emergències:** agrupa els serveis necessaris per a atendre la població afectada per una emergència associada a una malaltia transmissible emergent d'alt risc i, en general, els elements necessaris per gestionar les emergències (centres de coordinació, comunicacions...). Des del punt de vista municipal, es concreten els tipus i subtipus següents:
 - Serveis socio-sanitaris:
 - Centres socio-sanitaris de la xarxa pública i privada
 - Serveis socio-sanitaris de l'administració local (teleassistència, ...)
 - Serveis de seguretat ciutadana:
 - Polícies Locals
 - Seguretat privada d'edificis públics
 - Serveis de salvament, prevenció i extinció d'incendis
 - Serveis de Protecció Civil i logístics:
 - Personal de serveis de Protecció Civil
- **Subministraments bàsics i sanejament:** agrupa la producció, transport i distribució d'aigua, gas, electricitat, recursos energètics (combustibles), d'aliments de primera

necessitat i medicaments. Inclou també la recollida i tractament de residus urbans i d'aigües residuals. Es concreten els tipus i subtipus següents:

- Subministrament de recursos vitals:
 - Aigua potable
 - Aliments primera necessitat
 - Medicaments (especialment els considerats vitals en els tractaments)
- Subministrament de recursos energètics:
 - Electricitat
 - Gas
 - Combustibles per a transport col·lectiu i vehicles motor (producció, distribució i subministrament, benzineres), prioritzant els operatius d'emergència.
- Recollida i tractament de residus sòlids urbans
- Tractament d'aigües residuals
- **Altres serveis imprescindibles pel funcionament del municipi:** engloba la resta de serveis necessaris per al desenvolupament de les activitats. Es concreten els tipus i subtipus següents:
 - Transport:
 - Xarxa d'autobusos municipals
 - Comerç
 - Administració pública i serveis d'atenció al ciutadà:
 - 010
 - Oficines d'atenció al ciutadà.
 - Altres serveis de l'administració pública.
 - Ensenyament:
 - Llars d'Infants del sistema públic i privat.
 - Centres d'ensenyament infantil i primària.
 - Centres d'ensenyament secundari:
 - Serveis funeraris

Preventivament, es preveuen tota una sèrie d'actuacions que garanteixin el mínim de personal necessari per la prestació dels serveis anteriors, ja sigui de forma directa o indirecta. Entre aquestes actuacions cal assenyalar:

- Identificar els elements vulnerables del municipi i les possibles necessitats.
- Conèixer els mitjans i recursos del municipi i proveir-se dels que requereixi addicionalment.
- Organitzar els voluntaris municipals.

- Determinar les instal·lacions que poden veure afectada la seva activitat.
- Preveure sistemes d'organització i reforç del personal, per cobrir les baixes.
- Garantir el compliment de les mesures profilàctiques que determinin les autoritats sanitàries

A més, cal que l'Ajuntament s'encarregui del seguiment de la capacitat de prestació dels diferents serveis. Per fer aquest seguiment de manera homogènia, s'estableixen els llindars següents:

- **Nivell 1:** en aquells casos en què el percentatge de treballadors disponibles permet prestar el servei en condicions de normalitat. De forma simplificada, s'assumeix que el nivell 1 es correspon amb el valor superior al 75% de la plantilla disponible.
- **Nivell 2** o de serveis mínims: en aquells casos en què el percentatge de treballadors disponibles no permet un servei o activitat en condicions de normalitat però sí que permet mantenir una activitat de serveis mínims que cobreix especialment les franges de major demanda de servei. De forma simplificada, s'assumeix que el nivell 2 es correspon amb valors entre el 50 i el 75% de la plantilla disponible.
- **Nivell 3** o d'incapacitat en el servei: en aquells casos en què el percentatge de treballadors disponibles no permet ni tal sols condicions de serveis mínims i per tant es considera no operatiu. De forma simplificada, s'assumeix que el nivell 3 es correspon amb valors inferiors al 50% de la plantilla disponible.

La definició dels nivells tindrà en Comte bàsicament el percentatge de la plantilla habitual disponible. Caldrà tenir en Comte també:

- El nombre mínim de personal laboral estrictament necessari per al desenvolupament en condicions de normalitat de l'activitat, per tant, la capacitat d'acumulació de tasques.
- El personal disponible de reforç (borses de treball, suplències, ...) i la possibilitat de concentrar els períodes de descans habituals quan aquests siguin superiors als de cap de setmana (per exemple, activitats on es treballa alternativament 4 dies i es descansen 3 o similars)
- Les activitats que es poden realitzar mitjançant teletreball o que poden minimitzar la presència dels treballadors a les oficines a unes hores o dies concrets.
- Les operacions i manteniments menors que es poden suprimir per a reforçar els manteniments principals i les operacions bàsiques de l'activitat.
- La cadència, inferior a l'habitual que permeti igualment mantenir un bon servei en condicions de "*quasi normalitat*" (per exemple, recollida d'escombraries cada dos dies en Comtes de diàriament).

Caldrà que per a aquesta valoració es tingui també en Comte el potencial increment en la demanda dels serveis o activitats com a resultat de l'emergència associada a la malaltia transmissible emergent d'alt risc, especialment en tot allò relacionat amb l'àrea assistencial i d'atenció al ciutadà.

Caldrà que els municipis prevegin l'avís al CECAT, quan es produeixi algun canvi rellevant en el nivell d'operativitat, tant en nivell ascendent com descendent.

» **CHECKLIST**

A continuació s'adjunta un checklist per tal de facilitar el seguiment del grau de prestació dels serveis bàsics municipals.

El coordinador municipal de l'emergència avisarà al CECAT, quan com a conseqüència de l'emergència associada a la malaltia transmissible emergent d'alt risc, es produeixi algun canvi en el nivell d'operativitat tant en nivell ascendent com descendent.

SERVEIS IMPRESCINDIBLES PER AL FUNCIONAMENT DEL MUNICIPI	Nivell 1	Nivell 2	Nivell 3
Salut, Seguretat i Emergències			
Centres i Recursos i Socials i Sanitaris			
Protecció Civil Municipal			
Altres			
Subministraments Bàsics i Sanejament			
Aigua			
Neteja i recollida de residus			
Enllumenat públic			
Serveis de manteniment via pública			
Altres			
Altres Serveis Imprescindibles per al Funcionament del Municipi			
Transport col·lectiu			
Administració municipal			
Llars d'Infants i escoles (xarxa pública, si escau)			
Serveis Funeraris			

SERVEIS IMPRESCINDIBLES PER AL FUNCIONAMENT DEL MUNICIPI	Nivell 1	Nivell 2	Nivell 3
Serveis veterinaris			
Altres			

Per als serveis que no són responsabilitat del municipi (per exemple, el subministrament elèctric, d'aliments, etc), aquest haurà d'avisar el **CECAT** indicant la qualitat o el nivell de servei prestat i no tant la plantilla disponible atès que no depenen directament del municipi.

SERVEIS IMPRESCINDIBLES PER AL FUNCIONAMENT DEL MUNICIPI	Nivell Òptim	Nivell Serveis Mínim	Nivell Crític
Subministraments Bàsics i Sanejament			
Aliments			
Combustible			
Electricitat			
Farmàcies			
Altres			
Altres Serveis Imprescindibles per al Funcionament del Municipi			
Comerç			
Finances (xarxa de caixes i bancs)			
Llars d'Infants i escoles (xarxa privada)			
Comunicacions (telefonía, ràdio i televisió, correu,...)			
Altres			

» RECOMANACIONS GENERALS D'ACTUACIÓ PER ALS MUNICIPIS

- Activació del pla de protecció civil municipal, que serà a proposta de l'alcalde/essa.
- Qualsevol canvi de fase del pla serà comunicada al CECAT, de la Direcció General de Protecció Civil. S'enviarà periòdicament l'afectació als seus serveis i/o quan aquests canviïn substancialment i es farà petició de recursos quan sigui necessari.
- Recollir la informació sanitària i d'emergències i transmetre a la població les ordres, els consells, les recomanacions i les prohibicions que es determinin adoptades pel municipi. Per tant cal preveure la forma, bans, mitjans de comunicació, etc., de fer arribar aquesta informació a la població. Les recomanacions i les prohibicions es realitzaran segons les indicacions del Departament de Salut.
- Tenir previstes ordres per activació de personal i/o d'expropiació per si fos necessari. Cal recordar que disposar d'un pla activat permet la requisita d'acord a la Llei de protecció civil.
- Tenir previstes ordres de tancament de centres (escoles, casals d'avis, etc.) i prohibició d'actes multitudinaris (concerts, teatres, activitats esportives...) així com la forma de fer arribar les ordres a la població o als organitzadors.
- Preveure espais o àrees de transferència de mercaderies i punts per la recollida de menjar, medicaments, etc., per barris o zones, en el cas que algunes zones haguessin de quedar tancades o aïllades.
- Preveure els tancaments de zones d'aïllament, i els passos d'entrada o sortida a aquestes zones, sobretot garantint l'accessibilitat a serveis bàsics o essencials que puguin quedar a dins (hospitals, CAPs, benzineres, farmàcies...).
- Als espais amb equipament compartit caldrà sotmetre'ls a una especial neteja o desinfecció en els canvis de torn.
- Evitar que el personal clau en la continuïtat dels serveis municipals coincideixi en els mateixos torns, reunions, etc.
- Es recorda que el personal que haurà d'estar en contacte i proper a malalts, o retirar-ne deixalles o fer servei de neteja, han de disposar de mascaretes de protecció FFP2 o FFP3, guants sanitaris i protecció ocular o facial per esquitxades.
- Des dels serveis socials cal reforçar el seguiment a persones especialment vulnerables sobretot si aquestes es troben en situació d'aïllament preventiu.
- Cal identificar altres entitats socials o voluntariats del municipi que puguin donar resposta i suport en cas de necessitat.
- Pels casos d'afectats per coronavirus o aïllats preventivament que estiguin en coneixement dels serveis socials es pot reforçar el seguiment preventiu telefònic des dels municipis en coordinació amb els serveis socio-sanitaris.
- Només en aquells casos que es consideri imprescindible una visita domiciliària per part de treballadors socials es demanarà la col·laboració dels professionals sanitaris, seguint les seves indicacions, i en cap cas s'intervindrà sense el material de protecció establert en cada cas.

- Cal reforçar els contactes amb empreses del municipi que puguin proveir recursos com avituallament i productes bàsics de primera necessitat: bolquers, paper higiènic, sabó, piles, etc. (productes de supermercat). També amb aquelles empreses que puguin actuar en el repartiment d'aquests productes.

» **ACTUACIONS A FER ALS CENTRES DE TREBALL MUNICIPALS**

De forma resumida, es destaquen les actuacions següents:

- Aplicar els procediments d'actuació en cas que es determini que existeix un cas entre el personal propi i/o entre la població del municipi. El procediment d'actuació consistirà a adoptar les mesures que es considerin en cada cas.
- Utilitzar mitjans telemàtics per continuar treballant des de casa (per al personal per al qual no és imprescindible la presència física al seu lloc de treball).
- Comprovar que les dependències de l'Ajuntament tenen un bon sistema de ventilació que contribueixi a una de les mesures d'autoprotecció habituals (ventilació dels edificis).
- Formar als treballadors sobre les mesures d'higiene personal i en l'ús d'equipaments compartits (vehicles, ordinadors, telèfons, ...).
- Repartir, si escau en funció de les característiques de la situació, guants d'un sol ús entre el personal.
- Preveure una neteja d'aquell maquinari de treball compartit (impressores, fotocopiadores,...) abans de la seva utilització per nou personal. Es llençaran els papers i guants en contenidors amb tapa que han de ser buidats i desinfectats diàriament.
- Respectar la distància mínima d'un metre durant l'atenció al públic, per evitar el contagi del virus.
- Addicionalment, per a feines fora del centre de treball on no és possible la neteja de mans amb aigua i sabó, poden utilitzar-se productes amb solució alcohòlica.
- Consultar les recomanacions adients per a contrarestar l'efecte de la pandèmia, a les pàgines web habilitades per les autoritats sanitàries.
- Consultar les recomanacions orientades a les empreses per a la planificació de les mesures d'emergència en cas de pandèmia, a la pàgina web del Departament de Treball de la Generalitat.

» **ACTUACIONS ESPECÍFIQUES AL CENTRE RECEPTOR D'ALARMES I A ALTRES CENTRES D'ATENCIÓ TELEFÒNICA**

Aquest tipus de centres de treball impliquen diferents torns de treball, de manera que el personal comparteix els mateixos equips de treball: telèfons, auricular, ordinadors... Per aquest motiu, s'estableixen recomanacions preventives addicionals, entre les que destaquen les següents:

- Repartiment, si s'escau, de guants d'un sol ús per a la neteja de l'equipament de la Sala.
- Reforçar el sistema de ventilació, assegurar l'ús personal i intransferible d'equips (emissores, telèfons, mans lliures, teclats,...) o assegurar la seva neteja abans de

cada canvi de torn per evitar que quedin possibles partícules d'usuaris portadors. Les neteges poden ser amb papers humits amb solucions alcohòliques. Es llençaran els papers i guants en contenidors amb tapa que han de ser buidats i desinfectats diàriament.

- Una estona abans del canvi de guàrdia es podrien fer les següents actuacions a la Sala:
 - Si és possible, desviar el telèfon a alguna sala adjacent que serveixi de sala intermèdia entre l'entrada i la sortida a la sala principal.
 - Realitzar la neteja de la sala i ventilar-la (obrir finestres, activar ventiladors al màxim, etc.) (Les persones que finalitzen la guàrdia ja no tornen a entrar a la sala, es deixa tot apuntat al registre d'incidències o en algun mitjà similar i es marxa; desviant altre cop el telèfon a la sala abans de sortir)
 - Els relleus entren directament a la sala annexa a la sala principal.
 - Tant el personal sortint com el personal entrant passa a rentar-se les mans amb aigua i sabó a la sortida i entrada a la sala. També cada cop que s'entri o se surti de la sala per períodes de descans curts o per necessitats higièniques, es procedirà al rentat de mans amb aigua i sabó.
 - Mentre duri la possibilitat de contagi, dinar o sopar a zones no comunes. Caldrà rentar els recipients i utensilis utilitzats en el moment que es facin servir i deixar la porta oberta perquè es ventili.

» **ENLLAÇOS D'INTERÈS**

Canal salut

<http://canalsalut.gencat.cat/ca/inici/>

El Departament de Salut realitza actualitzacions contínues de documents on s'especifica les recomanacions relacionades amb:

Protecció individual de la població.

Centres de treball

Instruccions per realitzar l'aïllament.

CatSalut Respon

<http://sem.gencat.cat/ca/061CatSalutRespon/>

Organització Mundial de la Salut

<https://www.who.int/emergencies/diseases/novel-coronavirus-2019>

Ministerio de Sanidad, Consumo y Bienestar Social

<https://www.mscbs.gob.es/>