



DUPROCIM

DOCUMENT ÚNIC DE PROTECCIÓ CIVIL MUNICIPAL DEL MUNICIPI DE VALLCLARA

DOCUMENT CONFIDENCIAL

Sol·licitant:

Ajuntament de Vallclara (La Conca de Barberà)

Data:

Novembre de 2023

Expedient electrònic: **8004330008-2019-0017202**

Expedient de contractació: **8004330008-2020-0007411**

Servei: **Medi Ambient, Salut Pública, Enginyeria Municipal i Territori**

Redacció: **Ecostudi Sima SLP**



CONTINGUT

1. DOCUMENT 1. Generalitats i organització municipal	5
1.1. Introducció, normativa i disposicions legals	6
1.2. Dades generals del municipi	7
1.2.1. Identificació municipi	7
1.2.2. Situació geogràfica	7
1.2.3. Dades de la població	8
1.2.4. Infraestructures i vies de comunicació	9
1.2.5. Serveis Bàsics	11
1.2.6. Climatologia	12
1.2.7. Orografia i Hidrologia	13
1.3. Organització municipal de protecció Civil	14
1.3.1. Estructura, funcions i responsabilitats	14
1.3.1.1. Comissió municipal de protecció civil	14
1.3.2. Centres de coordinació	21
1.3.2.1. Centres de recepció d'alarmes (CRA)	21
1.3.2.2. Centres de Coordinació Operativa Local (CECOPAL)	22
1.4. Programa i procediment d'implantació	23
1.4.1. Programa de la implantació del pla	23
1.4.1.1. Programa d'informació i coordinació amb els actuants	23
1.4.1.2. Informació a la població	24
1.4.2. Manteniment del pla	24
1.4.3. Programa d'exercicis i simulacres	25
1.5. Bases per al pla de recuperació previst a l'article 31 de la Llei 4/1997	27
2. DOCUMENT 2. Anàlisi del risc	29
2.1. Risc territorial	30
2.1.1. Perill per calor i fred intens	31
2.1.2. Perill per actes en zones pública concurrència	31
2.2. Riscos especials	32
2.2.1. Perill d'incendi forestal. INFOCAT	33
2.2.1.1. Anàlisi històrica	33
2.2.1.2. Sectors d'incendi forestal	35
2.2.1.3. xarxa de camins	38
2.2.1.4. tallafocs	38
2.2.1.5. Punts de vigilància	38
2.2.1.6. Punts d'aigua	38
2.2.2. Perill per nevades. NEUCAT	39
2.2.2.1. Anàlisi històrica	39
2.2.2.2. Punts d'emmagatzematge de fundents	39



2.2.2.3.	Punts de subministraments de fountains a la població	40
2.2.2.4.	Empreses subministradores de fountains	40
2.2.2.5.	Llocs de vigilància del nivell de la neu i de control de la temperatura	40
2.2.2.6.	Ubicació de les estacions meteorològiques dins del municipi	40
2.2.2.7.	Zones d'aparcament	40
2.2.2.8.	Zones de col·locació de cadenes	41
2.2.2.9.	Punts conflictius	41
2.2.2.10.	Maquinària per treure la neu i/o desenrunar	41
2.2.2.11.	Sectors de PERILL DE NEVADES	41
2.2.3.	Perill per ventades: VENTCAT	41
2.2.3.1.	Anàlisi històrica	42
2.3.	Riscos específics	42
3.	DOCUMENT 3. Vulnerabilitat	43
3.1.	Àrees o sectors d'afectació	44
3.1.1.	Risc territorial	44
3.1.1.1.	Sector afectació per emergències per calor i fred intens	44
3.1.1.2.	Sector afectació per emergències per actes en zones de pública concurrència	44
3.1.2.	Risc especial	44
3.1.2.1.	Sector afectació d'incendis forestals. INFOCAT	44
3.1.2.2.	Sector d'afectació de nevades. NEUCAT	45
3.1.2.3.	Sector afectació per emergències per ventades: VENTCAT	45
3.1.3.	Risc específic	45
3.2.	Elements vulnerables	46
3.2.1.	Risc territorial	46
3.2.1.1.	Elements vulnerables per emergències per calor i fred intens	46
3.2.1.2.	Elements vulnerables per emergències en actes de pública concurrència	47
3.2.2.	Risc especial	47
3.2.2.1.	Elements vulnerables per incendis forestals. INFOCAT	47
3.2.2.2.	Elements vulnerables per nevades. NEUCAT	49
3.2.2.3.	Elements vulnerables per emergències per ventades. VENTCAT	51
3.2.3.	Risc específic	51
4.	DOCUMENT 4. Procediments operatius per risc	52
4.1.	PROCEDIMENTS OPERATIUS PER RISC	53
4.1.1.	Criteris d'activació. Nivells	53
4.1.1.1.	Pre-alerta	53
4.1.1.2.	ALERTA	53
4.1.1.3.	EMERGÈNCIA	53
4.1.2.	Tasques preventives i operatives associades a cadascun dels nivells	54
4.1.2.1.	Procediments generals	54
4.1.2.2.	en situació de pre-alerta	54
4.1.2.3.	Procediments d'activació. interfase amb plans superiors	55
4.1.3.	Avisos : Organització, Sistemes i Recorreguts	63



4.1.4.	Procediments de Relació i d'integració amb els plans d'àmbit superior	64
4.2.	Mesures de protecció a la població	65
4.2.1.	Execució de l'evacuació	65
4.2.2.	ZONES D'ALLUNYAMENT	66
4.2.3.	Pautes de Confinament	67
4.2.4.	Centres d'acollida. Tipologia	67
5.	DOCUMENT 5. Fitxes d'actuació	68
6.	DOCUMENT 6. Directori telefònic i catàleg de mitjans i recursos	86
6.1.	Directori telefònic	87
6.1.1.	Organigrama municipal de l'emergència	87
6.1.1.1.	Grups actuants	88
6.1.1.2.	Comissió municipal de protecció civil:	89
6.1.2.	Centres de coordinació i serveis d'emergència	89
6.1.3.	Elements Vulnerables	90
6.1.3.1.	EDIFICACIONS AÏLLADES	90
6.1.3.2.	URBANITZACIONS, NUCLIS I AGREGATS DE POBLACIÓ	104
6.1.4.	Centres d'acollida	105
6.1.5.	Mitjans de comunicació locals	105
6.1.6.	Municipis veïns	105
6.2.	Catàleg de mitjans i recursos	106
6.2.1.	Mitjans i recursos de l'ajuntament	106
6.2.2.	Vehicles municipals	106
6.2.3.	Xarxa d'hidrants municipal i punts d'aigua	106
6.2.4.	Associacions i grUps voluntaris locals	107
6.2.5.	Particulars	108
6.2.6.	Serveis bàsics	108
6.2.7.	Serveis Sanitaris	108
6.3.	Criteris d'activació concrets per riscos especials	109
7.	DOCUMENT 7. Cartografia bàsica i específica	114
7.1.	Cartografia bàsica	115
7.2.	Cartografia específica:	115
7.3.	Índex de plànols	117
7.4.	Simbologia	118
7.4.1.	Elements de protecció civil	118
7.4.2.	Altres elements de risc	118
7.4.3.	Simbologia elements vulnerables	119
7.4.4.	Simbologia Incendis forestals	119
8.	ANNEXES	120

1. DOCUMENT 1. Generalitats i organització municipal

1.1. INTRODUCCIÓ, NORMATIVA I DISPOSICIONS LEGALS

El Document Únic de Protecció Civil Municipal és el document que estableix el marc orgànic i funcional previst per a un municipi, amb l'objecte de prevenir i controlar els riscos sobre les persones i els béns i donar resposta adequada a les possibles situacions d'emergència del municipi, sota responsabilitat del titular del pla i garantint la integració d'aquestes actuacions amb el sistema autonòmic de protecció civil.

Degut a què Vallclara és una població afectada per diversos riscos naturals com incendis forestals, neu, vent, i d'acord amb la Llei 4/97 de protecció civil de Catalunya, l'Ajuntament resta obligat a elaborar i implantar el Document Únic de Protecció Civil Municipal (DUPROCIM), del qual aquest document n'és la base.

D'altra banda, el Document Únic de Protecció Civil Municipal, s'ha realitzat, a banda del Decret 155/2014, de 25 de novembre, pel qual s'aprova el contingut mínim per a l'elaboració i homologació dels plans de protecció civil municipal i s'estableix el procediment per a la seva tramitació conjunta, d'acord amb les disposicions legals, Plans d'emergència i normativa que es descriu a continuació:

A nivell municipal:

- Pla d'actuació municipal per Incendis Forestals (INFOCAT) homologat per la Comissió General de Protecció Civil de Catalunya en data 21 de juny de 2012.
- Pla d'actuació municipal per Nevades (NEUCAT) homologat per la Comissió General de Protecció Civil de Catalunya en data 21 de juny de 2012.

A nivell autonòmic:

- Decret 161/1995, de 16 de maig, pel qual s'aprova el Pla de protecció civil de Catalunya (PROCICAT).
- ACORD GOV/114/2022, de 31 de maig, pel qual s'aprova la revisió del Pla territorial de protecció civil de Catalunya (PROCICAT).
- Acord GOV/58/2022, de 29 de març, pel qual s'aprova el Pla Especial d'Emergències per Pandèmies.
- Acord GOV/141/2014, de 21 d'octubre, pel qual s'aprova la revisió del Pla especial d'emergències per incendis forestals de Catalunya (INFOCAT).
- Acord GOV/126/2014, de 23 de setembre, pel qual s'aprova la revisió del Pla especial d'emergències per nevades a Catalunya (NEUCAT).
- ACORD GOV/115/2017, d'1 d'agost, pel qual s'aprova el Pla especial d'emergències per risc de vent a Catalunya (VENTCAT).



1.2. DADES GENERALS DEL MUNICIPI

1.2.1. IDENTIFICACIÓ MUNICIPI

NOM MUNICIPI	VALLCLARA
COMARCA	Conca de Barberà
PROVÍNCIA	Tarragona

	NUCLI URBÀ VALLCLARA	DISSEMINAT DE VALLCLARA	TOTAL
SUPERFÍCIE TOTAL*	0,067 km ²	13,56 km ²	13,63 km ²
POBLACIÓ**	86 habitants	2 habitants	88 habitants
DENSITAT POBLACIÓ	1.283,6 hab./km ²	0,15 hab./km ²	6,46 hab./km ²

*Dades de superfície extretes a partir de les dades de superfície total respecte a la superfície dels nuclis de població del municipi de Vallclara, en base a la Cartografia de l'ICGC (Institut Cartogràfic i Geològic de Catalunya).

**Dades de població d'acord amb l'informe IDESCAT 2021.

1.2.2. SITUACIÓ GEOGRÀFICA

	TELÈFON AJUNTAMENT	TELÈFON POLICIA LOCAL	UBICACIÓ
VINAIXA	973 175 722	No en disposa	Nord
VIMBODÍ i POBLET	977 878 344	No en disposa	Nord-est, Est i Sud-est
PRADES	977 868 018	No en disposa	Sud
VILANOVA DE PRADES	977 869 056	No en disposa	Sud-Oest
EL VILOSELL	973 175 221	No en disposa	Oest



	SUPERFÍCIE*
TOTAL	13,29 km ²
URBANA	0,2 km ²
FORESTAL	9,3 km ²
AGRÍCOLA	4,1 km ²

*Superfícies obtingudes a partir dels percentatges d'usos del sòl de l'Inventari Ecològic Forestal de Catalunya (CREAF). Informació de la coberta de sòl a la Regió Forestal VI de la Comarca de la Conca de Barberà.

1.2.3. DADES DE LA POBLACIÓ

DADES DE POBLACIÓ	
POBLACIÓ TOTAL	88 habitants
POBLACIÓ ESTACIONAL MITJANA (Turística)	350 habitants*

* Per al càlcul de la població estacional s'utilitzen com a dades de referència les dades de places turístiques (13) així com habitatges secundaris (83) d'acord amb les dades de l'IDESCAT per a l'any 2020 i 2011 respectivament. D'aquesta forma, la població estacional es calcula:

- Un total de 83 habitatges secundaris, amb un càlcul de 3 persones per habitatge, implica un total de 249 habitants (població estacional).
- Un total de 13 places turístiques, amb un càlcul de 1 persona per plaça, implica un total de 13 habitants (població estacional).

	NUCLI URBÀ VALLCLARA	DISSEMINAT DE VALLCLARA	TOTAL
POBLACIÓ HABITUAL	86 habitants	2 habitants	88 habitants
POBLACIÓ ESTACIONAL (Turística)	350 habitants		

1.2.4. INFRAESTRUCTURES I VIES DE COMUNICACIÓ

INFRAESTRUCTURES I VIES DE COMUNICACIÓ			
CARRETERA / AUTOPISTA	TITULARITAT	PUNTS QUILOMÈTRICS (FRONTERERS)	PONTS I TÚNELS
TV-7004 Ctra Ulldemolins - Vimbodí	Generalitat de Catalunya	PK 17.9 – PK 12.4	Pont de la TV-7004 al Barranc de la Coma d'en Alda

NOM CAMÍ	PRIMARI1 (>6 M)	SECUNDARI/TERCIARI (ENTRE 3 I 6 M)	ASFALTAT (SI / NO)
CS01. Camí de l'Albi		X	30% FORMIGÓ ASFALTAT
CS02. Camí de les Eres, les Forques i coma de Ramon.		X	10% FORMIGÓ ASFALTAT
CS03. Camí de Fontanals		X	TERRA-GRAVA
CS04. Camí de les Vinyes		X	TERRA-GRAVA
CT05. Camí de la Comaensans i la Cova		X	TERRA-GRAVA
CS06. Camí de Poblet		X	TERRA-GRAVA
CS07. Camí Tros del Cabalé i les Hortes		X	TERRA-GRAVA
CS08. Camí del Bosc (Vallclara-TM de Vimbodí)		X	200% FORMIGÓ ASFALTAT

1 Segons el Pla INFOCAT:

Camins primaris: camins que tenen una amplada mínima de 6 m i que permeten el pas creuat de vehicles de tipus bomba rural pesada (BRP).

Camins secundaris: camins i pistes forestals entre 3 i 6 m d'amplada amb sobre-amples disposats cada 100-150 m que permeten el pas creuat de vehicles de tipus bomba rural pesada (BRP).

Camins terciaris: camins i pistes forestals que no permeten el pas creuat de camions tipus BRP i que tampoc no disposen de sobre-amples cada 100-150 metres.



NOM CAMÍ	PRIMARI1 (>6 M)	SECUNDARI/TERCIARI (ENTRE 3 I 6 M)	ASFALTAT (SI / NO)
CS09. Camí del Pla de Ruau		X	TERRA-GRAVA
CT10. Camí del bosc del Tutit		X	TERRA-GRAVA
CT11. Camí del fondo de la Salanca		X	PENDENT ARREGLAR
CS12. Camí de les mines de Plom		X	TERRA-GRAVA
CT13. Camí de Comosolà i les Coves		X	TERRA-GRAVA
CT14. Camí del Pla de la Bala		X	TERRA-GRAVA
CT15. Camí de les comes i Camí vell de Vilanoca		X	TERRA-GRAVA
CS16. Camí del Molí de Viern		X	TERRA-GRAVA
CT17. Camí de Conturella		X	TERRA-GRAVA
CS18. Camí de la Coma		X	TERRA-GRAVA
CS19. Camí de la Costa		X	TERRA-GRAVA
CP20. Pista del Vilosell a Vallclara	X		ASFALTAT

LÍNIA DE FERROCARRIL	CARACTERÍSTIQUES	ESTACIONS	PONTS I TÚNELS (PUNT QUILOMÈTRIC)
<i>El municipi de Vallclara no disposa de Línia de ferrocarril</i>			

MÈTODE DE TRANSPORT	DADES DE CONTACTE	CARACTERÍSTIQUES
Servei de taxi	Josep M. Fabregat 608 191 711	Servei: tots el divendres feiners i dimarts a la demanda. Recorregut: Vilanova de Prades - Vallclara - Vimbodí - L'Espluga de Francolí - Montblanc
Servei d'Autobús	HIFE, SA 977 861 854	Servei de dilluns a divendres feiners. Recorregut: Vilanova de Prades - Vallclara - L'Espluga de Francolí - Montblanc

1.2.5. SERVEIS BÀSICS

LÍNIA DE GASIFICACIÓ	COMPANYIA	CARACTERÍSTIQUES DEL TRANSPORT
<i>El municipi de Vallclara no disposa de xarxa de distribució de gas</i>		

LÍNIA ELÈCTRICA	TENSIÓ	COMPANYIA	AFECTA LA MASSA FORESTAL? (S/N)
<i>El municipi de Vallclara no disposa de línia elèctrica d'alta tensió</i>			

SUBESTACIONS	TIPUS	COMPANYIA	COORDENADES UTM	CARACTERÍSTIQUES
<i>El municipi de Vallclara no disposa de subestacions elèctriques</i>				

TORRE DE TELECOMUNICACIONS	COMPANYIA	COORDENADES UTM	CARACTERÍSTIQUES
<i>El municipi de Vallclara no disposa de torre de telecomunicacions</i>			

COMPANYIA AIGUA POTABLES	DADES DE CONTACTE
Ajuntament de Vallclara	C/ La Placeta, 12 43439 Vallclara

977 869 212

1.2.6. CLIMATOLOGIA

VALORS NORMALS MITJOS DE PRECIPITACIONS DARRERS ANYS

MES	GEN	FEB	MARÇ	ABR	MAIG	JUNY	JUL	AGO	SET	OCT	NOV	DES
L/M ²	30.4	24.4	60.0	80.3	45.7	34.4	18.8	13.1	45.6	48.5	76.2	18.5

*Dades extretes del Servei Meteorològic de Catalunya a l'estació de l'Espluga de Francolí pel període 2007-2016.

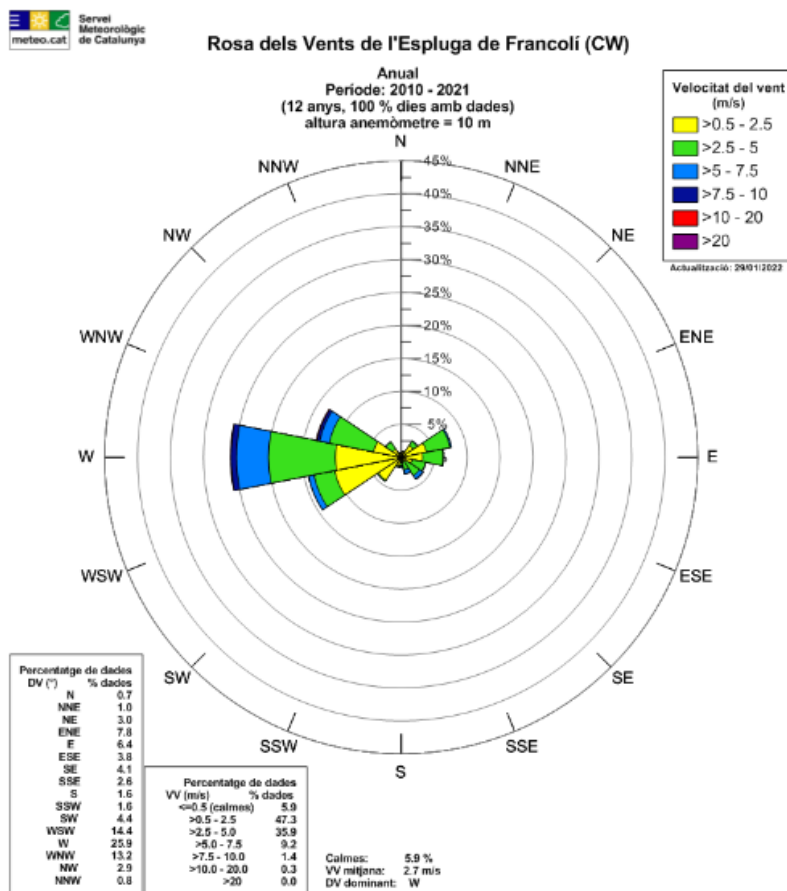
VALORS NORMALS MITJOS DE TEMPERATURES DARRERS ANYS

MES	GEN	FEB	MARÇ	ABR	MAIG	JUNY	JUL	AGO	SET	OCT	NOV	DES
T ^o C	6.3	6.7	9.4	12.4	16.0	20.2	23.1	22.8	19.1	15.1	9.6	6.2

*Dades extretes del Servei Meteorològic de Catalunya a l'estació de l'Espluga de Francolí pel període 2007-2016.

VALORS DOMINANTS

VENTS DOMINANTS*





MESOS CÀLIDS	Juliol i agost
MESOS FREDS	Gener, febrer i desembre
MESOS PLUJOSOS	Març, abril i novembre
MESOS SECS	Agost i desembre

*Dades extretes del Servei Meteorològic de Catalunya a l'estació de l'Espluga de Francolí pel període 2010-2021.

	LOCALITZACIÓ	CARACTERÍSTIQUES	ENLLAÇ WEB
ESTACIÓ 1	Espluga de Francolí	Data d'alta 23/02/1996 Altitud 446 m	https://www.meteo.cat/observacions/xema/dades?codi=CW

1.2.7. OROGRAFIA I HIDROLOGIA

DESCRIPCIÓ		
ALTITUD MÀXIMA	1107 m	
ALTITUD MÀXIMA AMB POBLACIÓ / INFRAESTRUCTURES	984 m	
ALTITUD MÍNIMA	528 m	
ALTITUD MÍNIMA AMB POBLACIÓ / INFRAESTRUCTURES	540 m	
ALTITUD DEL NUCLI URBÀ	625 m	
RIUS	Riu de Milans	Recorre el municipi paral·lel a la Ctra TV-7004
RIERES	Riera del Mas de l'Anglès	Situat al sud-est del municipi
BARRANCS	Barranc de Viern	Enllaça amb el Riu de Milans
	Barranc de Vallclara	Situat a l'oest del municipi, pròxim al límit municipal del Vilosell
	Barranc dels Castanyers	Situat a l'est del municipi, per la zona superior de la Riera del Mas de l'Anglès



1.3. ORGANITZACIÓ MUNICIPAL DE PROTECCIÓ CIVIL

1.3.1. ESTRUCTURA, FUNCIONS I RESPONSABILITATS

L'organització municipal de protecció civil és el conjunt de persones encarregades de dur a terme la protecció civil del municipi, amb l'objectiu de fer front a les emergències que puguin sorgir dins del municipi per tal de salvar vides, protegir béns i el medi ambient.

L'estructura de l'organització municipal de protecció civil té com a punt més elevat de responsabilitat a l'alcalde, que és l'autoritat de protecció civil d'àmbit municipal i, com a base de l'organització, es troben les diferents comissions i comitès encarregats de dur a terme les accions per tal d'aplicar correctament el Pla de Protecció Civil Municipal.

En aquest apartat es tracta doncs, de donar a conèixer les diferents figures dins de l'organització municipal de protecció civil tot explicant les seves funcions i responsabilitats.

1.3.1.1. COMISSIÓ MUNICIPAL DE PROTECCIÓ CIVIL

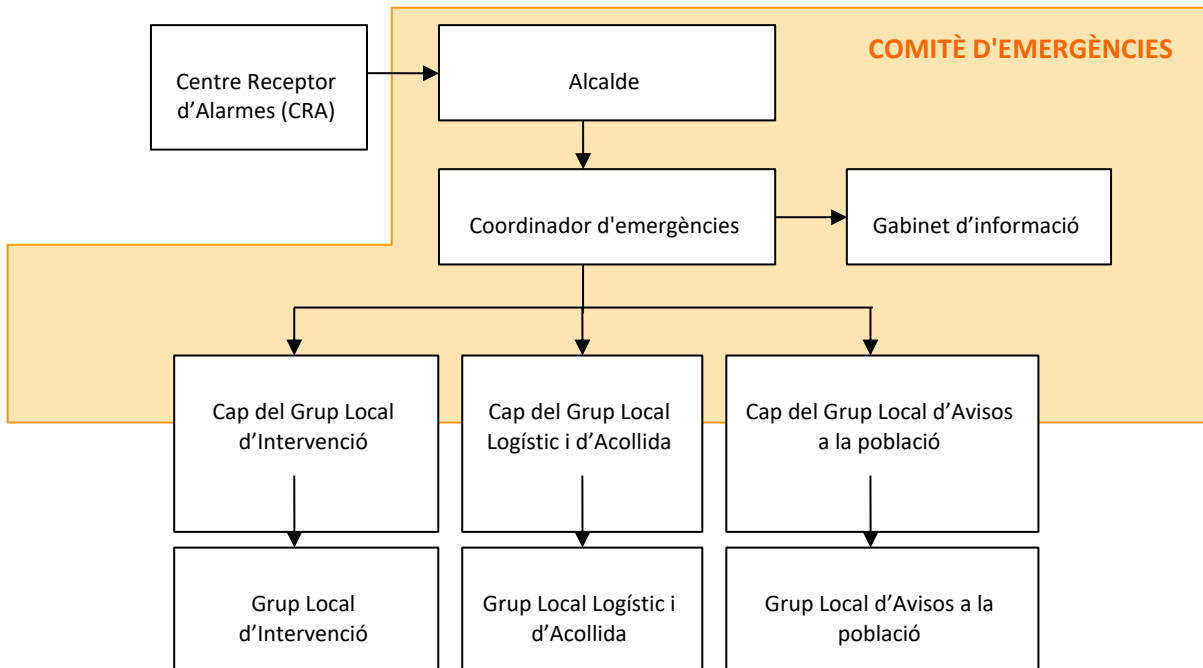
La Comissió Municipal de Protecció Civil és un òrgan que es crea pel Pla de l'ajuntament i està presidit per l'alcalde o alcaldessa. És l'òrgan que vetlla per la prevenció i la seguretat del municipi i és el marc de col·laboració, coordinació i presa d'acords entre els diversos serveis municipals i entre les diferents administracions amb incidència en el municipi en matèria d'anàlisi de risc, prevenció, planificació, intervenció, informació a la població i rehabilitació. Així doncs, es tracta d'un òrgan amb caràcter consultiu, deliberant i coordinador.

La composició de la Comissió municipal de Protecció Civil serà diferent en cada municipi, però en general integrada per representats de l'ajuntament i de les altres administracions que disposen de serveis afectes als plans municipals; per representants de les entitats col·laboradores en funcions de protecció civil i de l'associació de voluntaris i voluntàries, si n'hi ha; pels directors o directores dels plans d'autoprotecció de les empreses i dels centres del municipi que hi siguin convocats, i pel personal tècnic que es consideri necessari.

Composició:

COMISSIÓ MUNICIPAL DE PROTECCIÓ CIVIL
CÀRREC
<i>No es constitueix degut a la capacitat tècnica i organitzativa del municipi.</i>

L'organigrama municipal en emergències segueix el següent patró:



Centre Receptor d'Alarmes (CRA)

És el centre on es reben i des d'on es notifiquen els avisos d'emergència.

Comitè d'emergències:

- Alcalde
- Consell Assessor
- Gabinet d'informació municipal

Aquests òrgans es defineixen de la manera següent:

Alcalde (Director del Pla)

L'alcalde del municipi és l'autoritat de protecció civil d'àmbit municipal, i per tant el director del Pla municipal de protecció civil o responsable municipal de l'emergència. Pot delegar les funcions de direcció del Pla al/a la tinent/a d'alcalde (o a altres regidors/es, si en manquen).

L'alcalde és el responsable màxim de l'elaboració, la implantació i l'execució del Pla de protecció civil municipal.

Funcions:

- Analitzar i valorar la situació.



- Informar-ne al director del Pla Especial de la Generalitat per mitjà del CECAT i coordinar-se amb el director del Pla Especial de la Generalitat.
- Declarar la pre-alerta, l'activació i la desactivació del Pla de protecció civil municipal. Informar-ne al director del Pla Especial de la Generalitat per mitjà del CECAT.
- Convocar el Comitè Municipal d'Emergències.
- Constituir i exercir la direcció del CECOPAL.
- Informar i coordinar-se amb el director del Pla Especial de la Generalitat.
- Analitzar i valorar la situació.
- Si fos el cas, donar l'ordre de preparar i prendre totes les mesures preventives necessàries, previstes a nivell municipal, per minimitzar els danys previsibles.
- Donar l'ordre de divulgar els consells d'autoprotecció davant del risc.
- Avaluar i determinar els elements vulnerables, i posar-ho en coneixement del director del Pla Especial de la Generalitat. Si és convenient, haurà de propiciar l'activació dels diversos PAU que ho requereixin.
- Decidir en tot moment, amb el Comitè Municipal d'Emergències, les actuacions més adients per fer front a l'emergència dins del seu marge de responsabilitat i aplicar les mesures de protecció a la població (avisos, acollida i suport), als béns i al medi ambient.
- Assegurar l'execució de la part de les funcions que el municipi assumeixi i vetllar per la correcta execució d'aquestes funcions.
- Ordenar la incorporació als grups d'actuació del Pla Especial de la Generalitat dels mitjans i recursos municipals disponibles per garantir la protecció i la seguretat de la població.
- Decretar, si s'escau, mobilitzacions i expropiació temporal.
- Assegurar el manteniment i l'operativitat del Pla de protecció civil municipal.
- D'altres, en funció del risc.

Consell Assessor

El Consell Assessor té per funcions:

- Assessorar el director del pla, l'alcalde.
- Analitzar i valorar la situació, aportant-hi tota la informació i trametent les instruccions de l'alcalde als seus respectius col·laboradors.
- Altres funcions específiques per a cada risc concret.

El Consell Assessor es compon de:

- El / La cap del Grup Local d' Avisos a la Població



- El / La cap del Grup Local Logístic i d'Acollida
- El / La cap del Grup Local Específic pel Risc corresponent en cada cas
- El / La coordinador municipal de l'emergència
- Altres en funció del risc a criteri del director del Pla, en general tots els regidors i/o tècnics implicats en la resolució de l'emergència

Grup Local d'Avisos a la Població

Les funcions d'avisos són:

- Avisar a la població afectada que estigui en les zones de risc de l'emergència i especialment als elements vulnerables.
- Transmetre la informació de les mesures a adoptar per part de la població.

Grup Local d'Intervenció

Les seves funcions són:

- Assessorar tècnicament als diferents cossos d'emergència sobre l'actuació en front de l'emergència.
- Donar recolzament a les tasques necessàries per a prevenir i controlar les emergències.
- Donar recolzament a les tasques de rescat i salvament de persones i béns.
- Informar el coordinador del CCA i atendre les seves instruccions.

Grup Local Logístic i d'Acollida

- Proporcionar i gestionar els serveis bàsics municipals.
- Preparar els centres d'acollida i gestionar-los per tal que es pugui acollir a la població.
- Donar allotjament, proveïment d'aliments, control i serveis socials a les persones afectades.
- Subministrar tots els materials o combustibles que es necessitin.
- Rebre el voluntariat ocasional.
- Específiques per al risc de nevades:
 - Coordinar les tasques de neteja de la xarxa viària establint prioritats d'actuació per tal de minimitzar les situacions de risc i que els Grups d'Actuació puguin complir les seves missions.
 - Preveure el material necessari per minimitzar les conseqüències de l'emergència (fundents, maquinària, material lleuger i pesant de treball i transport...).
 - Donar suport tècnic al personal dels vehicles desviats als aparcaments.



- Donar suport al grup sanitari en el transport de persones que necessiten atenció sanitària (per exemple: persones que han d'anar a l'hospital a fer diàlisi).

Coordinador municipal de l'emergència

És la figura que fa de vincle entre l'alcalde i els diferents grups d'emergència, essent el màxim responsable del Consell Assessor. És el responsable de comunicar amb els diferents grups d'emergència municipal i de controlar que tot es fa segons el previst, a més de suplir a l'alcalde en cas que fos necessari, amb una disponibilitat de 24 hores al dia.

Les seves funcions són:

- Coordinar l'emergència.
- Comunicar amb tots els grups d'emergència municipal.
- Rebre comunicacions del CRA.
- Assessorar l'alcalde.
- Controlar la situació i evolució de l'emergència i supervisar les accions dels diferents grups d'emergència.

Representant municipal al CECAT

És el responsable de traslladar-se al CECAT, en cas que aquest ho requereixi, per tal de donar informació a Protecció Civil, d'una forma directa i conjunta, de tot el que pugui ser necessari per a la resolució de l'emergència.

Gabinet d'Informació Municipal

El Gabinet d'Informació Municipal és l'òrgan responsable de donar la informació en el moment de l'emergència.

Les seves funcions són:

- Aplegar informació sobre l'emergència
- Transmetre (o difondre) la informació generada dins el Comitè d'Emergències a la població en general i a les persones directament o indirectament afectades



ORGANITZACIÓ MUNICIPAL DE PROTECCIÓ CIVIL		
CÀRREC OPERATIU	CÀRREC HABITUAL	NÚMERO DE FITXA D'ACTUACIÓ
Centre Receptor d'Alarmes	Responsable horari laboral: Oficina d'Atenció Ciutadana. Responsable 24h: Alcalde i Àrea d'Urbanisme, Medi Ambient, Hisenda i Tresoreria	1
Responsable emergència municipal	Responsable: Alcalde i Àrea d'Urbanisme, Medi Ambient, Hisenda i Tresoreria Substitut: 1er tinent i regidor de Serveis Generals	2
Coordinador municipal de l'emergència	Responsable: Alcalde i Àrea d'Urbanisme, Medi Ambient, Hisenda i Tresoreria Substitut: 1er tinent i regidor de Serveis Generals	3
Representant municipal al CECAT	Es decidirà al moment de l'emergència	4
Cap del Gabinet d'informació	Responsable: Alcalde i Àrea d'Urbanisme, Medi Ambient, Hisenda i Tresoreria Substitut: 1er tinent i regidor de Serveis Generals	5
Cap del Grup local d'intervenció	<i>No es constitueix</i>	-
Cap del Grup local sanitari	<i>No es constitueix</i>	-
Cap del Grup local logístic i d'acollida	Responsable: 1er tinent i regidor de Serveis Públics i Serveis Generals Substitut: Regidora de Benestar Social, Turisme, Esports, Cultura, Festes i Joventut	6



ORGANITZACIÓ MUNICIPAL DE PROTECCIÓ CIVIL		
Cap del Grup local d'avisos a la població	Responsable: Agutzil Substitut: Alcalde i Àrea d'Urbanisme, Medi Ambient, Hisenda i Tresoreria	7

1.3.2. CENTRES DE COORDINACIÓ

1.3.2.1. CENTRES DE RECEPCIÓ D'ALARMES (CRA)

CRA	
Lloc	Ajuntament de Vallclara Oficina d'Atenció Ciutadana (horari laboral) Alcalde (24h)
Adreça	C/ La Placeta, 12 43439 Vallclara
Telèfon	Oficina d'Atenció Ciutadana (horari laboral) 977 869 212 Alcalde (24h) 630 447 286
Correu electrònic	ajuntament@vallclara.cat
Altres comunicacions	Web: http://www.vallclara.cat/ Ebando: https://app.ebando.es/channel/vallclara Megafonia/ pregó Codi ISSI Xarxa RESCAT: 7143158
Protocols, fitxes d'actuació, etc.	Document 6: Directori telefònic Document 7: Cartografia

El CRA és un centre que ha d'estar operatiu 24 hores al dia, 365 dies a l'any. En cas que no sigui possible, aquestes funcions seran dutes a terme per l'alcalde o persona en qui delegui.

Funcions

- Notificar qualsevol alarma al 112 i al CECAT.
- Rebre la notificació de l'alarma i trametre-la.
- Valorar, segons el protocols establerts, la importància de l'alarma.
- Posar en marxa el avisos d'activació del Pla de protecció civil municipal.
- Informar-se, en els primers moments, de la marxa de l'emergència.
- Establir contacte amb el coordinador municipal de l'emergència o l'alcalde.



1.3.2.2. CENTRES DE COORDINACIÓ OPERATIVA LOCAL (CECOPAL)

CECOPAL	
Lloc	Ajuntament de Vallclara Sala de Plens
Adreça	C/ La Placeta, 12 43439 Vallclara
Telèfon	977 869 212
Correu electrònic	ajuntament@vallclara.cat
Recursos	Dependències diverses Ordinadors Mitjans de comunicació fixes Personal de l'ajuntament
Altres comunicacions	Pàgina web de l'ajuntament Ebando: https://app.ebando.es/channel/vallclara Megafonia/ pregó

Funcions:

- És el centre de coordinació municipal, que realitza les accions determinades pel director del Pla. Des d'aquí es dirigeix i es coordinen les actuacions dels diversos serveis relacionats amb el Pla.
- Mantenir contacte directe i continu amb el Centre de Coordinació Operativa de Catalunya CECAT.
- Notificar als grups operatius i al CECAT l'activació i la desactivació del Pla de protecció civil municipal.
- Facilitar, si s'escau, la informació a la població del municipi, amb els mitjans oportuns, segons les circumstàncies del risc i l'evolució de la situació de l'emergència.
- Mobilitzar i assegurar la transmissió de la informació i les ordres als grups operatius municipals decidides per la direcció del Pla, així com activar els mitjans i recursos municipals necessaris.
- Canalitzar l'ordre de l'autoritat de protecció civil municipal de prestació de serveis personals i la requisita, la intervenció o l'ocupació temporal i transitòria dels béns necessaris per afrontar les situacions d'emergència.
- Donar suport als mitjans d'emergències, de seguretat i als serveis especialitzats aliens que intervinguin en el municipi sota l'estructura del Pla activat.

1.4. PROGRAMA I PROCEDIMENT D'IMPLANTACIÓ

1.4.1. PROGRAMA DE LA IMPLANTACIÓ DEL PLA

A continuació es realitza una proposta d'implantació del Pla. Recordar que l'Alcalde serà el responsable de que aquesta implantació es porti a terme.

IMPLANTACIÓ DEL PLA	
RESPONSABLE D'IMPLANTACIÓ	Alcalde

1.4.1.1. PROGRAMA D'INFORMACIÓ I COORDINACIÓ AMB ELS ACTUANTS

Es duran a terme les següents reunions d'implantació de l'operativitat del Pla en els actuants:

Es plantegen quatre sessions de formació i informació anuals. Per una banda, durant el primer trimestre de l'any es realitzaran les sessions formatives als membres de l'organigrama municipal d'emergència. D'altra banda, el 2n, 3r i 4t trimestre es realitzaran les sessions informatives a la població segons els riscos d'afectació.

IMPLANTACIÓ DEL PLA			
DATA	TIPUS	RISC/OS	ADREÇAT A
Periòdic anual: 1r trimestre	Reunió de coordinació i simulacre de despatx: Repàs del manual d'actuació	Tots els riscos	Comitè d'emergències
Periòdic anual: 2n trimestre	Sessions informatives: - Generalitats del DUPROCIM. - Riscos que afecten al municipi. Fitxes d'actuació.	Tots els riscos	Comitè d'emergències
Periòdic anual: 3r trimestre	Sessions informatives: - Generalitats del DUPROCIM. - Riscos que afecten al municipi. - Fitxes d'actuació. - Manuals d'actuació. - Supòsits pràctics d'emergència.	Tots els riscos	Comitè d'emergències
Periòdic anual: 4t trimestre	Reunió de coordinació i exercici pràctic: - Repàs del manual d'actuació. - Supòsits pràctics d'emergència.	1 o 2 riscos per any	Comitè d'emergències

1.4.1.2. INFORMACIÓ A LA POBLACIÓ

Programa d'accions inicials:

IMPLANTACIÓ DEL PLA		
CAMPANYA	TIPUS DE RISC	TIPUS
Anual	<ul style="list-style-type: none"> - Bàsic - Incendis forestals - Nevades - Ventades 	Presentació institucional del DUPROCIM, un cop aprovat.

D'altra banda, per la majoria d'aquests riscos la DGPCP de la Generalitat disposa de material divulgatiu per a la població.

El municipi haurà de fer un recull de totes les actuacions que realitzi a nivell d'implantació. Aquest recull s'haurà de presentar en la propera revisió del pla detallades en el certificat d'implantació i haurà de descriure:

- Actuacions en l'entorn de la sensibilització a la població
- Xerrades
- Simulacres realitzats

1.4.2. MANTENIMENT DEL PLA

El Manteniment, s'entén, per una banda, com les accions necessàries per a que el Pla continuï tenint la seva eficàcia al llarg del temps. D'altra banda, atès que l'anàlisi de risc és variable en el temps, s'ha de mantenir actualitzat tot el Pla a través d'una revisió i actualització de les Fitxes d'actuació.

Cada any s'han d'introduir les possibles actualitzacions que hagi sofert el Pla, entenent-se com a actualització la modificació del Pla amb aquells aspectes que hagin pogut variar durant l'últim any però que no suposin un canvi substancial en el Pla com pot ser una modificació d'aspectes com l'anàlisi de risc, protocol d'actuació, etc.

Cada quatre anys s'haurà de revisar el Pla, entenent com a revisió la modificació a fons del Pla per a adaptar-lo de nou a les necessitats del municipi, evitant que quedi obsolet i amb l'obligació d'ésser homologat de nou per part de la Comissió de Protecció Civil de Catalunya.

Es proposa una sèrie d'actuacions per al manteniment de la vigència del present pla.

- Durant el 1r trimestre de cada any es realitzarà una actualització de les dades de contacte de tots els elements vulnerables.



- Durant el 1r trimestre de cada any es reunirà l'organigrama municipal d'emergències i en cas necessari, es revisarà i es notificarà a protecció civil.
- En cas d'emergència, es realitzarà una avaluació de l'actuació de cada un dels membres de l'organigrama per tal de detectar deficiències en les fitxes d'actuació.

MANTENIMENT DEL PLA	
Data homologació	
Data d'homologació de l'última revisió	
Data de l'última actualització	
Data de la propera revisió	

1.4.3. PROGRAMA D'EXERCICIS I SIMULACRES

El programa d'implantació té diversos objectius, entre ells, la realització i avaluació de simulacres que validin el correcte funcionament del Pla de Protecció Civil Municipal.

Així mateix, és necessari programar els simulacres al llarg del temps amb l'objectiu de validar el correcte funcionament del pla durant la seva vigència i fins a la seva revisió i/o actualització.

Realitzar els simulacres així com informar-ne als òrgans de les administracions competents és obligació de la persona responsable de la implantació del Pla com a responsable de protecció civil municipal.

Els simulacres han de permetre verificar i comprovar:

- L'eficàcia de l'organització de resposta davant d'una emergència.
- La capacitat del personal adscrit a l'organització de resposta.
- L'entrenament del personal de l'ajuntament per fer front davant situacions d'emergència contemplades en el present pla.
- La suficiència, idoneïtat i disponibilitat dels recursos assignats.
- L'adequació dels procediments d'actuació.
- La validació del correcte funcionament del procediment de comunicació d'emergències.

La realització de simulacres té per objecte l'activació total o parcial de les accions contingudes en el document 4 de procediments operatius per risc.

De la mateixa manera, i tenint en compte que la DGPC de la Generalitat de Catalunya convoca els corresponents simulacres dels plans especials, quan un d'aquests simulacres afecti al municipi es podrà substituir pel simulacre anual programat.

A continuació es mostra una taula resum amb les dades que s'enviaran al DGPC en base als exercicis i simulacres que es programin amb caràcter anual.

PROGRAMA D'EXERCICIS I SIMULACRES			
EXERCICI NÚM.			
DATA		HORA	
ESCENARI			
ZONA INVOLUCRADA			
CARACTERÍSTIQUES			
VERIFICACIÓ I COMUNICACIÓ D'EXERCICI A ORGANISME OFICIAL COMPETENT:			
AVALUACIÓ			



1.5. BASES PER AL PLA DE RECUPERACIÓ PREVIST A L'ARTICLE 31 DE LA LLEI 4/1997

Recopilació de les fonts d'informació dels danys produïts:

- Tècnics municipals
- Brigada d'obres
- Agents de la Policia Municipal, els Mossos d'Esquadra, la Guàrdia Civil
- Bombers
- Servei d'enllumenat, de clavegueram... del municipi
- Companyies de l'aigua, d'electricitat i de telèfons
- Serveis de transports: ferrocarrils, transport urbà, empreses d'autocars, empreses de transports...
- Carreteres
- Indústries, comerços... del municipi
- Particulars
- Serveis sanitaris
- Altres que el municipi consideri oportú

Recopilació de les dades dels danys que s'han produït:

- Localització dels danys: cal indicar el lloc concret (fins i tot amb cartografia).
- Descripció de:
 - Els elements afectats (cal indicar el tipus d'element i una descripció).
 - Els tipus dels danys que s'han produït.
 - Causes que han produït els danys.

Valoració econòmica dels danys (despeses que s'han generat durant l'emergència i cost per recuperar la normalitat).

És responsabilitat de l'Ajuntament l'adopció immediata de les mesures següents:

- Notificació a les companyies d'electricitat, de telèfons, de llum, carreteres, mitjans de transport de les avaries, talls de subministrament, dels danys que s'han produït.
- Acollida de la població.
- Proveïment de recursos a la població.

- Desenrunament i neteja.
- Recerca de mitjans i recursos.
- Control d'aqüífers.

Proposta de reconstrucció o reparació dels danys:

- Descripció de les obres, reparacions... a realitzar per recuperar o reparar els danys (la proposta es pot realitzar per evitar la repetició dels danys).
- Valoració econòmica (cost per recuperar la normalitat).
- Designació de responsables.
- Definició de terminis.

Cal saber si la zona s'ha declarat o no zona d'actuació especial (o catastròfica). En aquest cas les ajudes vindran de l'Estat, el qual aprova un Reial decret llei (primer l'aprova el Consell de Ministres i posteriorment el validen les Corts), per establir de forma concreta i per a cada catàstrofe totes les mesures, actuacions i procediments a seguir. S'hi estableixen, també, les previsions de finançament mitjançant el crèdit extraordinari.

Al marge de les subvencions que dona l'Estat, pot haver-hi ajudes de les comunitats autònomes, la Unió Europea, les diputacions... En aquest cas, cal tenir en compte que aquestes ajudes són incompatibles amb les que pugui donar l'Estat.

Cal destacar que queden excloses les ajudes de les diferents administracions als danys produïts en béns assegurats, ja que existeix el Consorci de Compensació d'Assegurances, entitat autònoma de caràcter públic que actua com a reasseguradora de les companyies privades en cas que es produeixin catàstrofes.

2. DOCUMENT 2. Anàlisi del risc

2.1. RISC TERRITORIAL

	DESCRIPCIÓ DEL RISC SEGONS PROCICAT	OBLIGAT/RECOMANAT
Emergències per calor i fred intens	<p>En cas d'emergències per calor intens:</p> <ul style="list-style-type: none"> - Calor intensa: temperatura màxima superior al percentil 98 de la temperatura màxima diària dels mesos de juny a agost. - Calor molt intensa: temperatura màxima superior al percentil 98 de la temperatura màxima diària dels mesos de juny a agost més dos graus Celsius. <p>Per al període 2013-2022, el percentil 98 té un valor de 36,3 °C al municipi.</p> <p>En cas d'emergències per fred intens:</p> <ul style="list-style-type: none"> - Fred intens: temperatura inferior al percentil 2 de la temperatura mínima diària dels mesos de desembre a març. - Fred molt intens: temperatura inferior al percentil 2 de la temperatura mínima diària dels mesos de desembre a març menys dos graus Celsius. <p>Per al període 2013-2022, el percentil 2 té un valor de -4,8 °C al municipi.</p>	<p>No obligat</p>
Emergències per actes en zones pública concurrència	<p>Es preveu que es poden produir emergències per aglomeració de persones en actes de públic concurrència.</p>	<p>No obligat</p> <p>Les activitats esmentades no estan afectades pel Decret 30/2015.</p>



2.1.1. PERILL PER CALOR I FRED INTENS

Sector de perill	Característiques del perill
Tot el municipi	El perill variarà en funció de la durada dels episodis d'altres/baixes temperatures (superiors a 36,3 graus o inferiors a -4,8 graus), podent afectar en major o menor grau l'activitat de la població i la salut dels sectors de població més vulnerables (persones d'avançada edat o amb malalties cròniques, població infantil, esportistes i treballadors que realitzen la seva activitat en ambients calorosos).

2.1.2. PERILL PER ACTES EN ZONES PÚBLICA CONCURRENCIA

Acte de perill	Sector de perill
Nucli urbà	Compren diferents actes públics i esdeveniments multitudinaris de periodicitat anual amb una assistència superior a les 500 persones. Aquests esdeveniments són realitzats als carrers del nucli urbà.



2.2. RISCOS ESPECIALS

	DESCRIPCIÓ I AVALUACIÓ DEL RISC AL MUNICIPI SEGONS PLA ESPECIAL GENERALITAT	OBLIGAT/ RECOMANAT
Risc d'incendi forestal (INFOCAT):	El municipi de Vallclara disposa de 13,63 Ha totals, de les quals aproximadament un 68,3 % correspon a massa de tipus forestal. No obstant, d'acord amb el Pla INFOCAT i el Mapa de Protecció Civil de Catalunya, el nivell de perill del municipi és Alt , i presenta una vulnerabilitat Baixa .	Obligat
Risc per nevades (NEUCAT):	El municipi de Vallclara es troba entre els 1107 m i els 528 m . El nucli urbà es troba a 625 m . Tenint en compte que el nucli urbà es troba per sobre dels 400 metres d'altura, i que l'estimació dels valors màxims anuals de precipitació diària en forma de neu es situen per sota dels 5 cm i 20 cm (l'indadors de situació meteorològica SMP de nivell 1 i 2 respectivament), d'acord amb els criteris establerts en el pla NEUCAT, el municipi resta obligat a la redacció del pla municipal per episodis de nevades.	Obligat
Risc de ventades (VENTCAT)	El municipi de Vallclara està obligat a la redacció del PAM per vent per no sobrepassar el l'indador de ratxa de 20m/s més de 10 dies l'any.	Obligat
Risc per pandèmies:	Una emergència associada a malaltia transmissible emergent amb potencial alt risc pot produir-se en un sol episodi però normalment retorna en forma de diverses onades, cadascuna amb característiques particulars pel què fa a l'afectació i a la mortalitat però possiblement més severes que la primera. Davant d'una determinada malaltia, caldrà valorar en cada cas, com a mínim, els paràmetres següents: taxa d'atac, taxa de malaltia clínica dels afectats, taxa de letalitat, taxa de mortalitat i percentatge de casos esperats a la setmana pic. En base a això, caldrà definir en cada cas els grups de risc, la població de més transmissibilitat i el grau de vulnerabilitat dels llocs de pública concurrència i com aquest poden actuar com escenaris que afavoreixen la propagació de l'agent causant.	No obligat La població no supera els 20.000 habitants i no es considerat municipi turístic



2.2.1. PERILL D'INCENDI FORESTAL. INFOCAT

D'acord amb el Pla INFOCAT el municipi de Vallclara resta obligat a disposar d'un Pla d'actuació municipal per risc d'incendi forestal atenent al criteri de perill. El Pla determina un nivell de perill **Alt** i una vulnerabilitat **Baixa** per al municipi.

L'estudi de l'Inventari Ecològic i Forestal de la Regió Forestal VI, de la que forma part Vallclara, recull la següent distribució del sòl:

Bosc		Matollars	Prats	Altres	Improductiu		Conreus	Total (ha)
Dens	Clar				Natural	Artificial		
55,2	3,5	9,3	0	0	0,3	1,4	30,3	1.363

Dades Inventari Ecològic i Forestal de la Regió Forestal VI, 1993. Els valors es donen en percentatge respecte a la superfície total del municipi (última columna).

Segons les dades anteriors, aproximadament un 68,3 % de la superfície del municipi és de caràcter forestal (930,9 Ha.).

Aquesta es troba concentrada sobretot a les zones sud i est del terme municipal. Pel que fa la resta de territori, els boscos es distribueixen conformant un mosaic agro-forestal.

Pel que fa als nuclis de població, aquests es troben a una distància inferior als 50 metres de superfície forestal i per tant, presenten una elevada afectació per risc d'incendis forestals. Així mateix, cal destacar la presència d'edificacions aïllades al llarg del municipi rodejades de massa forestal i per tant, han de ser considerats com a elements vulnerables per aquest risc.

2.2.1.1. ANÀLISI HISTÒRICA

A continuació es mostren el nombre total i tipus de vegetació afectada pels incendis forestals durant els anys 2011-2020 al municipi:

ANY	Nombre total d'incendis (unitats)	Veg. Forestal	Veg. Urbana / Agrícola
2011	0	0	0
2012	0	0	0
2013	0	0	0
2014	1	0,3	0
2015	0	0	0

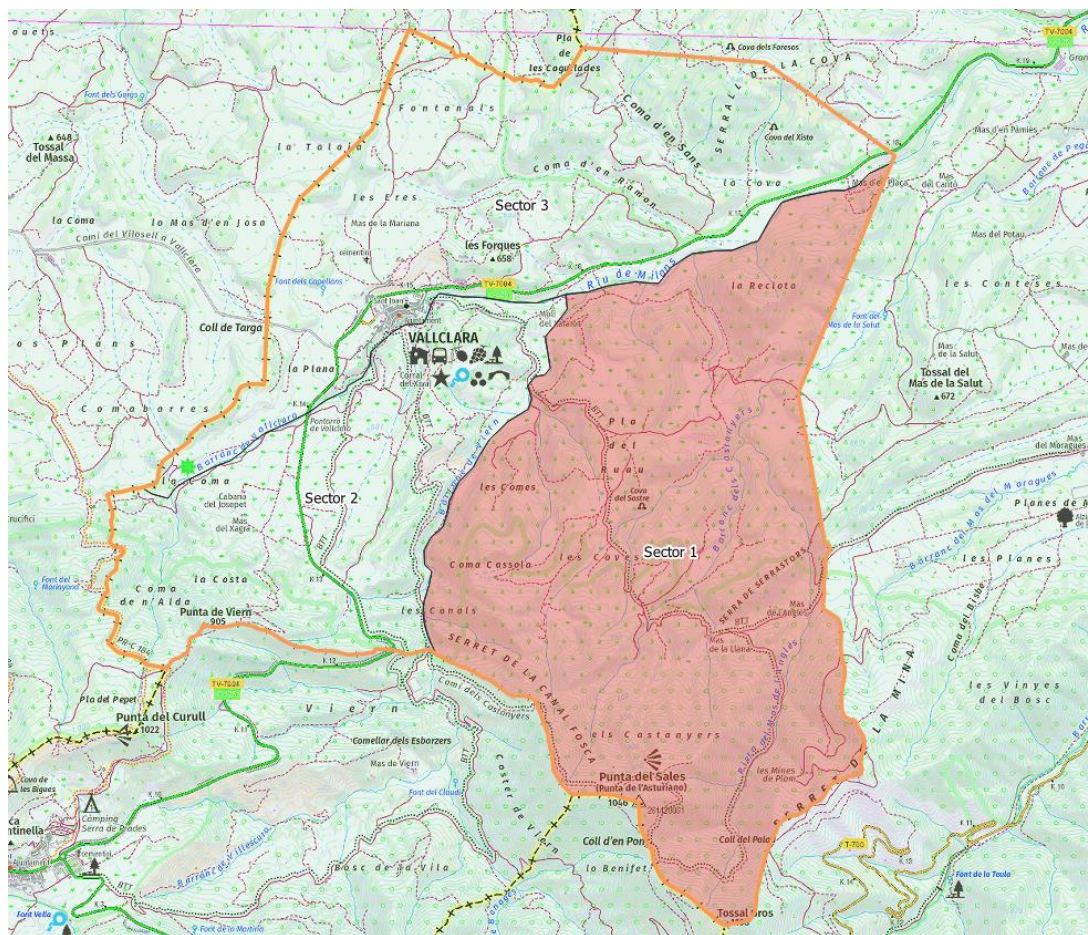
ANY	Nombre total d'incendis (unitats)	Veg. Forestal	Veg. Urbana / Agrícola
2016	0	0	0
2017	0	0	0
2018	0	0	0
2019	0	0	0
2020	0	0	0
TOTAL	1	0,30	0

Altres incendis importants esdevinguts al municipi han sigut els de 2002 (31 ha) i els de 2006 (123 ha).

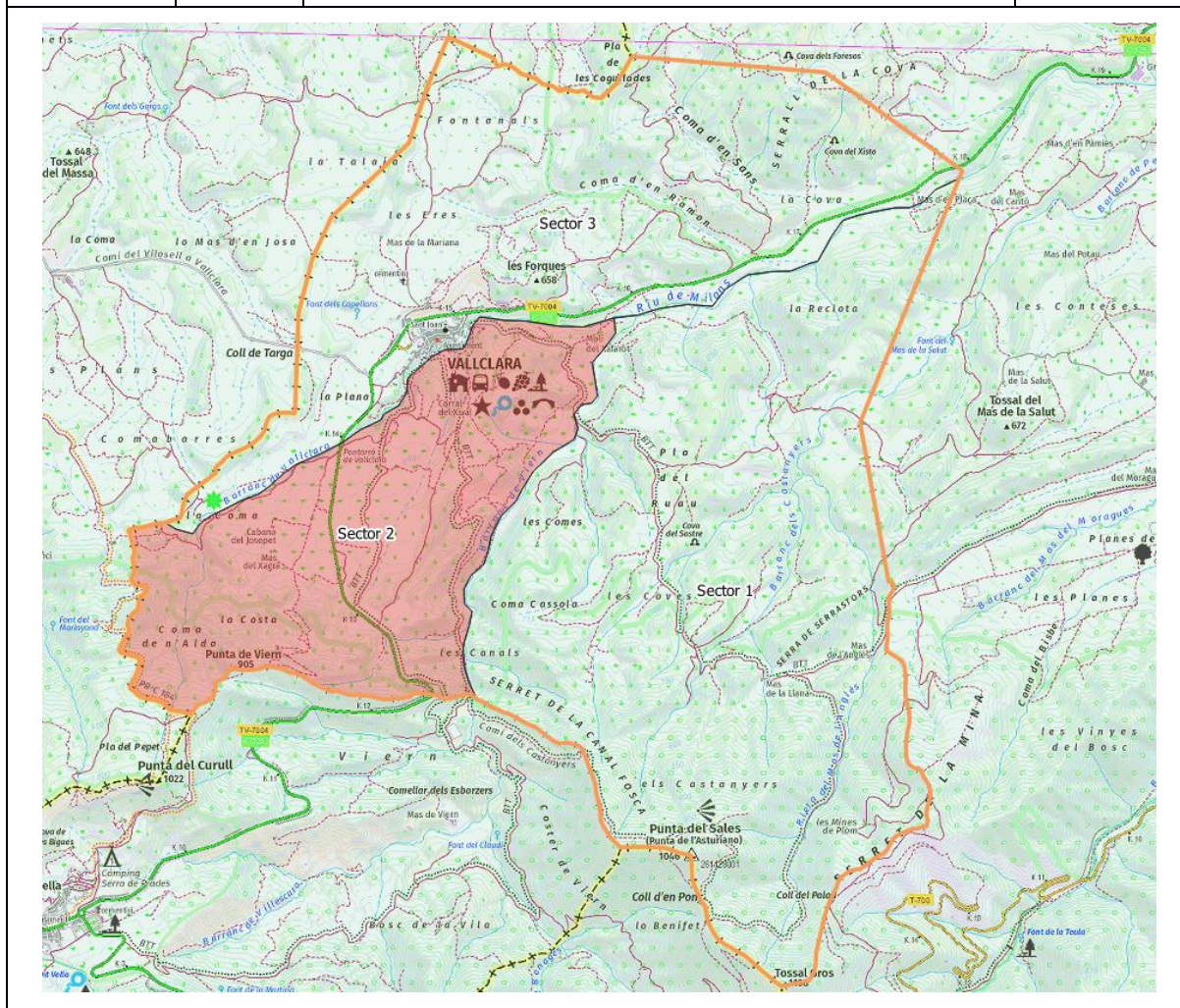
2.2.1.2. SECTORS D'INCENDI FORESTAL

Pel que respecta als sectors d'incendi, al municipi s'han identificat un total de 3 sectors diferenciats per les seves característiques de cobertura i vegetació.

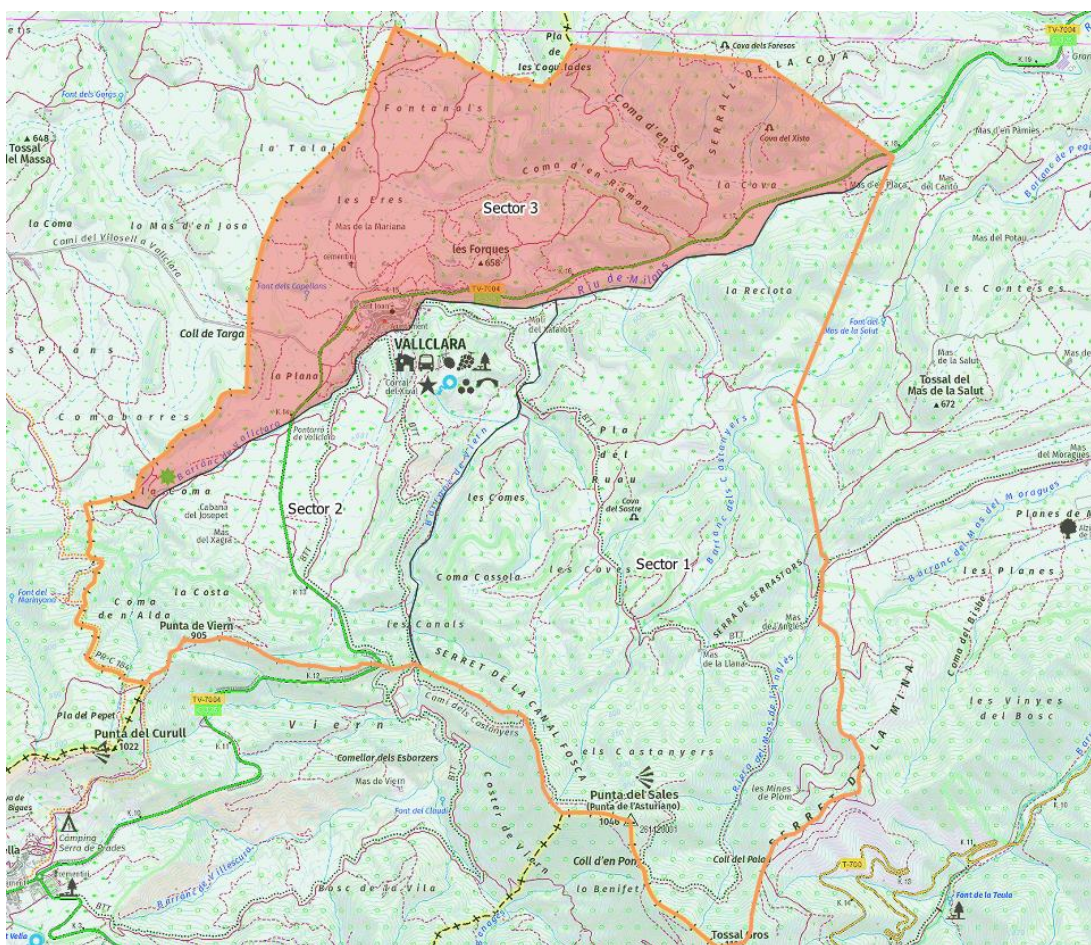
Sector perill d'incendis	Codi mapa	Característiques	Superfície
Sector 1: Serret de la Canal fosca i Serret de la Mina	IIFF01	Sector situat al sud-est del terme municipal. Limita al sud amb el Serret de la Canal fosca i el Serret de la Mina, a l'oest amb el Barranc de Viern i al nord amb el riu de Milans. La vegetació està dominada per boscos d'aciculifolis amb presència aïllada d'algun camp de fruiters de secà	638,6 Ha.



Sector perill d'incendis	Codi mapa	Característiques	Superfície
Sector 2: Barranc de Viern i Barranc de Vallclara	IIFF02	Sector situat al sud-oest del terme municipal. Limita a l'est amb el Barranc de Viern i al nord amb el riu de Milans, el nucli urbà de Vallclara i amb el Barranc de Vallclara. La part sud del sector està dominada per boscos d'aciculifolis mentre que a la part més propera al nucli urbà de Vallclara el domini és dels camps de fruiters de secà. No obstant això, també inclou clapes de bosc en zones properes al nucli de població.	288,1 Ha.



Sector perill d'incendis	Codi mapa	Característiques	Superfície
Sector 3: Les Eres, Coma d'en Ramon i Coma d'en Sans	IIFF03	Sector situat al nord del terme municipal. Limita al sud amb el Barranc de Vallclara i el riu de Milans. Engloba el nucli urbà de Vallclara. La vegetació està dominada per un mosaic agroforestal amb alternança entre boscos d'aciculifolis i camps de fruiters de secà.	418,0 Ha.





2.2.1.3. XARXA DE CAMINS

Es considera xarxa bàsica de camins per a incendis forestals aquella que permet moure's pel territori amb tota fiabilitat durant tot l'any i que permet el pas creuat de camions d'extinció del tipus BRP (Bomba Rural Pesada). En el cas del municipi de Vallclara, la xarxa de camins del municipi quedarà representada als plànols del document en funció de la seva tipologia (primari o secundari). Pel que respecta als camins terciaris, aquests no es consideren part de la xarxa bàsica de camins per a incendis forestals perquè afegeixen complexitat operativa.

2.2.1.4. TALLAFOCS

El municipi de Vallclara no disposa d' àrees tallafocs.

2.2.1.5. PUNTS DE VIGILÀNCIA

El municipi de Vallclara no disposa de punts de vigilància.

2.2.1.6. PUNTS D'AIGUA

A la taula següent s'indica el llistat de punts d'aigua ubicats al terme municipal, juntament amb la seva localització

Hidrants

Codi	Diàmetre (mm)	Coordenades UTM	
		X	Y
PAH-8	70	331.346	4.582.614
PAH-9	70	331.139	4.582.614
PAH-10	70	331.279	4.582.679
PAH-11	70	331.287	4.582.618
PAH-12	70	331.361	4.582.669

Punts d'aigua sense hidrant

Codi	Tipologia	Capacitat (m ³)	Accés		Coordenades UTM	
			Camió	Helicòpter	X	Y
PAB-13	Dipòsit formigó	100	Sí	Sí	331.478	4.581.628
PAB-14	Piscina municipal	600	Sí	No	331.225	4.582.546
PAB-15	Punt natural (Riu de Milans)	150	Sí	No	332.535	4.582.777



Codi	Tipologia	Capacitat (m ³)	Accés		Coordenades UTM	
			Camió	Helicòpter	X	Y
PAB-16	Bassa Plastificada (TM de Vimbodí)	500	Sí	Sí	333.734	4.583.831

2.2.2. PERILL PER NEVADES. NEUCAT

Segons el Pla NEUCAT el municipi de Vallclara està obligat a disposar d'un Pla d'actuació municipal per risc de nevades atenent al criteri d'altitud.

El municipi de Vallclara es troba entre els **1107 m** i els **528 m** d'altitud. Pel que respecta als nuclis urbà, aquest es troba a **625 m**.

Segons aquestes altituds, el llinar de situació meteorològica de perill (SMP) de nivell 1 correspon a l'acumulació de neu per sota dels 5 cm de gruix en 24h; i el llinar de SMP de nivell 2 correspon a l'acumulació de neu per sota dels 20 cm en 24h.

En cas de nevada i per a assegurar la mobilitat viària al municipi, el mapa de Protecció Civil determina que seran la carretera TV-7004 la via sobre la qual es prioritzaran les actuacions de recuperació de la normalitat (retirada de la neu i similars). Cal destacar que aquesta via no depèn de l'ajuntament, sinó del titular de les mateixes (en aquest cas la Generalitat de Catalunya). No obstant, aquesta carretera es troba directament connectada a les vies municipals.

Les tasques de neteja per part de l'ajuntament només seran executades al llarg de les carrers principals del nucli urbà, així com en aquells camins que siguin prioritaris o de vital importància en cas de possible atropament de persones en edificacions aïllades.

2.2.2.1. ANÀLISI HISTÒRICA

Descripció	Any	Danys
No es té constància de nevades importants esdevingudes al terme municipal de Vallclara		

2.2.2.2. PUNTS D'EMMAGATZEMATGE DE FUNDENTS

Al municipi de Vallclara els punts d'emmagatzematge de fundents es troben a:

Descripció	Coordenades UTM	
	X	Y
Magatzem municipal C/ de la Muralla	331.236	4.582.639



2.2.2.3. PUNTS DE SUBMINISTRAMENTS DE FUNDENTS A LA POBLACIÓ

L'ajuntament de Vallclara posa fundents a disposició de la població als següents punts del municipi:

Localització	Descripció	Coordenades UTM	
		X	Y
El terme municipal de Vallclara no disposa de punts de subministrament de fundents a la població			

2.2.2.4. EMPRESES SUBMINISTRADORES DE FUNDENTS

Companyia	Localització – Telèfon
Ferreteria Montblanc, SL	Muralla de Sta. Tecla, 4 43400 Montblanc, Tarragona 977 860 439

2.2.2.5. LLOCS DE VIGILÀNCIA DEL NIVELL DE LA NEU I DE CONTROL DE LA TEMPERATURA

El terme municipal de Vallclara no disposa de llocs específics de vigilància del nivell de la neu i de control de la temperatura dins del seu territori.

2.2.2.6. UBICACIÓ DE LES ESTACIONS METEOROLÒGIQUES DINS DEL MUNICIPI

El municipi de Vallclara no disposa de cap estació meteorològica dins del municipi.

2.2.2.7. ZONES D'APARCAMENT

Es disposa de les següents zones d'aparcament:

Codi	Localització	Característiques	Coordenades UTM	
			X	Y
ZA-3	Av. Diputació Tarragona, 6, 43439 Vallclara	Aparcament municipal ubicat a l'entrada nord del municipi	331.064	4.582.588

2.2.2.8. ZONES DE COL·LOCACIÓ DE CADENES

Les zones de col·locació de cadenes son les considerades com aparcaments al punt anterior:

Codi	Localització	Característiques	Coordenades UTM	
			X	Y
CC-4	Av. Diputació Tarragona, 6 43439 Vallclara	Aparcament municipal ubicat a l'entrada nord del municipi	331.064	4.582.588

2.2.2.9. PUNTS CONFLICTIUS

Es consideren els següents punts conflictius per possible risc de glaçades:

Codi	Característiques	Coordenades UTM	
		X	Y
PC-7	Entrada al poble	331.068	4.582.637

2.2.2.10. MAQUINÀRIA PER TREURE LA NEU I/O DESENRUNAR

El municipi de Vallclara disposa del tractors de l'alcalde, agutzil i de diferents veïns per poder realitzar les tasques de neteja de carrers.

2.2.2.11. SECTORS DE PERILL DE NEVADES

Sector del municipi per sobre de 400 metres	Codi mapa	Sector de perill de nevades
Degut a l'absència de diferències altitudinals significatives, s'ha considerat la totalitat del municipi com un únic sector.		

2.2.3. PERILL PER VENTADES: VENTCAT

Segons el Pla VENTCAT el municipi de Vallclara, es supera el llindar de ratxes de vent superiors a 20m/s 11 dies a l'any i per tant, resta obligat a disposar d'un Pla d'actuació Municipal per risc de ventades.

El llindar a la comarca de la Conca de Barberà, de situació meteorològica de perill (SMP) de nivell 1 correspon a una ratxa màxima de vent de **25 m/s (90 km/h)**; i el llindar de SMP de nivell 2 correspon a una ratxa màxima de vent de **35 m/s (126 km/h)**.



Element de perill	Sector de perill
Caiguda d'objectes a diferents nivells (arbres, cablejat, fanals, roques, elements decoratius, voladissos, etc.)	Especialment i en el cas de Vallclara, es consideren totes aquelles zones amb població a l'aire lliure <ul style="list-style-type: none">- Nucli urbà- Piscina municipal- Cementiri- Trams de la xarxa viària propers a massa forestal

2.2.3.1. ANÀLISI HISTÒRICA

Segons la informació facilitada per l'ajuntament, no es té constància de ventades importants que hagin afectat greument al terme municipal de Vallclara.

2.3. RISCOS ESPECÍFICS

No es contemplem riscos específics al terme municipal de Vallclara.

3. DOCUMENT 3.Vulnerabilitat



3.1. ÀREES O SECTORS D'AFECTACIÓ

3.1.1. RISC TERRITORIAL

3.1.1.1. SECTOR AFECTACIÓ PER EMERGÈNCIES PER CALOR I FRED INTENS

Sector de perill	Zona d'afectació
Sector únic	Nucli urbà, cementiri, casa de colònies.

3.1.1.2. SECTOR AFECTACIÓ PER EMERGÈNCIES PER ACTES EN ZONES DE PÚBLICA CONCURRENCIA

Sector de perill	Zona afectació
Nucli urbà	Plaça de Gil Cristià

Actes en zona de perill:

Acte de perill	Ubicació	Aforament (persones)	Data
Festa Major	Plaça Sant Gil Cristià	1.000 com a màxim	Últim cap de setmana del mes d'agost

3.1.2. RISC ESPECIAL

3.1.2.1. SECTOR AFECTACIÓ D'INCENDIS FORESTALS. INFOCAT

Sector de perill	Zona afectació
Sector 1	Sector localitzat al sud-est del terme municipal. Limita al nord amb el Sector 3 i a l'oest amb el Sector 2. Les possibles afectacions a aquesta zona inclouen superfície agrícola així com alguna edificació aïllada.
Sector 2	Sector situat al sud-oest del terme municipal. Es troba limitat al nord pel sector 3 i a l'est amb el Sector 1. Possibles afectacions a edificacions aïllades del sector, superfície agrícola i al carretera TV-7004.
Sector 3	Sector localitzat al nord del terme municipal. Limita al sud amb els sectors 1 i 2. Possibles afectacions als nuclis de població de Vallclara, edificacions de tipus aïllat i la carretera TV-7004.



3.1.2.2. SECTOR D'AFECTACIÓ DE NEVADES. NEUCAT

Sector de perill	Zona afectació
Sector únic	Nuclis de població i edificis situats a les immediacions, com el cementiri municipal; habitatges aïllats i explotacions ramaderes de difícil accessibilitat. Possibles afectacions a la carretera TV-7004 situada al nord del terme municipal.

3.1.2.3. SECTOR AFECTACIÓ PER EMERGÈNCIES PER VENTADES: VENTCAT

Sector de perill	Zona afectació
Sector únic	Tot el terme municipal. Es considera un risc comú a tot el territori amb especial afectació a zones d'activitats a l'aire lliure (cementiri, zones esportives i trams de carreteres envoltades en massa forestal).

3.1.3. RISC ESPECÍFIC

No es contemplem riscos específics al terme municipal de Vallclara.

3.2. ELEMENTS VULNERABLES

A la següent llista apareixen els principals elements vulnerables afectats segons l'anàlisi dels sectors d'afectació pel perill.

D'altra banda, les característiques de tallades de cada nucli de població poden ser consultats a l'apartat 6.1.3.

3.2.1. RISC TERRITORIAL

3.2.1.1. ELEMENTS VULNERABLES PER EMERGÈNCIES PER CALOR I FRED INTENS

Element Vulnerable	Ocupació /població	Adreça	Telèfon /Altre mitjà d'avís	Sector	UTM	Codi mapa
Nucli urbà de Vallclara	89		Ajuntament de Vallclara 977869212 Web municipal Ebando Avís presencial	Sector 3	X: 331.268 Y: 4.582.614	EV-URB -2
Consultori mèdic	Variable	C/ la Placeta, 12	Ajuntament de Vallclara 977869212 Web municipal Ebando Avís presencial	Sector 3	X: 331.223 Y: 4.582.577	EV-SAN -3
Església de Sant Joan	Variable	Plaça de l'Església, 6	Ajuntament de Vallclara 977869212 Web municipal Ebando Avís presencial	Sector 3	X: 331.273 Y: 4.582.622	EV-REL -4
Antiga ermita de Sant Antoni	Variable	C/ de Borràs, 2	Ajuntament de Vallclara 977869212 Web municipal Ebando Avís presencial	Sector 3	X: 331.289 Y: 4.582.615	EV-REL -5
Finca Vallclara-English Summer	100	Av. de Vimbodí, 1	Albert Llorenç Pau Argilés Escola 670909691 977869297 Web municipal Ebando	Sector 3	X: 331.319 Y: 4.582.641	EV-H -6
Piscina de Vallclara	Variable	C/ de la Piscina, s/n	Ajuntament de Vallclara 977869212 Web municipal Ebando Avís presencial	Sector 3	X: 331.227 Y: 4.582.563	EV-ESP -7
Pista poliesportiva	Variable	Av. de la Diputació, s/n	Ajuntament de Vallclara 977869212 Web municipal	Sector 3	X: 331.084 Y: 4.582.650	EV-ESP -8





Element Vulnerable	Ocupació /població	Adreça	Telèfon /Altre mitjà d'avís	Sector	UTM	Codi mapa
			Ebando Avis presencial			
Cementiri de Vallclara	Variable		Ajuntament de Vallclara 977869212 Web municipal Ebando Avis presencial	Sector 3	X: 331.050 Y: 4.582.894	EV-FUN -9

3.2.1.2. ELEMENTS VULNERABLES PER EMERGÈNCIES EN ACTES DE PÚBLICA CONCURRENCIA

Element Vulnerable	Ocupació /població	Adreça	Telèfon /Altre mitjà d'avís	Sector	UTM	Codi mapa
Nucli urbà de Vallclara	89		Ajuntament de Vallclara 977869212 Web municipal Ebando Avis presencial	Sector 3	X: 331.268 Y: 4.582.614	EV-URB -2
Plaça de Gil Cristià	Variable	Plaça de Gil Cristià	Ajuntament de Vallclara 977869212 Web municipal Ebando Avis presencial	Sector 3	X: 331.108 Y: 4.582.618	EV-AE -10

3.2.2. RISC ESPECIAL

3.2.2.1. ELEMENTS VULNERABLES PER INCENDIS FORESTALS. INFOCAT

Element Vulnerable	Ocupació /població	Adreça	Telèfon /Altre mitjà d'avís	Sector	UTM	Codi mapa
Nucli urbà de Vallclara	89		Ajuntament de Vallclara 977869212 Web municipal Ebando Avis presencial	Sector 3	X: 331.268 Y: 4.582.614	EV-URB -2
Finca Vallclara-English Summer	100	Av. de Vimbodí, 1	Albert Llorenç Pau Argilés Escola 670909691 977869297 Web municipal Ebando	Sector 3	X: 331.319 Y: 4.582.641	EV-H -6
Piscina de Vallclara	Variable	C/ de la Piscina, s/n	Ajuntament de Vallclara 977869212 Web municipal Ebando Avis presencial	Sector 3	X: 331.227 Y: 4.582.563	EV-ESP -7



Element Vulnerable	Ocupació /població	Adreça	Telèfon /Altre mitjà d'avís	Sector	UTM	Codi mapa
Pista poliesportiva	Variable	Av. de la Diputació, s/n	Ajuntament de Vallclara 977869212 Web municipal Ebando Avis presencial	Sector 3	X: 331.084 Y: 4.582.650	EV-ESP -8
Corral del Xival	1		Ramon Sales 606154285 Web municipal Ebando	Sector 2	X: 331.225 Y: 4.582.280	EV-M -11
Mas d'en Plaça	1	Ctra. TV-7004	Ramon Martí No disposa de telèfon Web municipal Ebando Avis presencial	Sector 3	X: 333.798 Y: 4.583.383	EV-M -12
Mas de la Mariana	2	Camí de l'Albi	Josep Vinyals 607267507 Web municipal Ebando	Sector 3	X: 330.907 Y: 4.583.136	EV-M -13
Barraca del Juli	1-5		Web municipal Ebando Avis presencial	Sector 3	X: 331.401 Y: 4.583.971	EV-M -14
Corral de les Coves	Sense ús. Deshabitada	Camí del Bosc	Família Sales Web municipal Ebando Avis presencial	Sector 1	X: 332.317 Y: 4.581.332	EV-M -15
Mas de l'Anglès	En ruïnes	Camí de Mas de la Llana	Web municipal Ebando Avis presencial	Sector 1	X: 333.552 Y: 4.580.855	EV-M -16
Mas de la Llana	Sense ús. Deshabitada	Camí de Mas de la Llana	Abel Navarro 645783047 Web municipal Ebando	Sector 1	X: 332.972 Y: 4.580.744	EV-M -17
Mas de la Talaia	Sense ús. Deshabitada	Camí de l'Albi	Web municipal Ebando Avis presencial	Sector 3	X: 331.146 Y: 4.583.435	EV-M -18
Mas del Xagra	Sense ús. Deshabitada		Web municipal Ebando Avis presencial	Sector 2	X: 330.341 Y: 4.581.443	EV-M -19
Molí de Biern	Sense ús. Deshabitada	Camí del Molí de Biern	Web municipal Ebando Avis presencial	Sector 2	X: 331.367 Y: 4.581.128	EV-M -20
Molí de Xafarot	En ruïnes	Camí del Bosc	Joan Sales Homs Web municipal Ebando Avis presencial	Sector 2	X: 332.158 Y: 4.582.606	EV-M -21
Era del Rajolet	En ruïnes		Web municipal Ebando	Sector 2	X: 331.290 Y: 4.581.909	EV-M -22



Element Vulnerable	Ocupació /població	Adreça	Telèfon /Altre mitjà d'avís	Sector	UTM	Codi mapa
			Avís presencial			
Granja de perdius	1		Ramon Batiste 669908495 Web municipal Ebando	Sector 3	X: 331.594 Y: 4.58.2913	EV-RAM -23
Mas granja de Xais	1		Enrique Josa 977869267 Web municipal Ebando	Sector 3	X: 331.474 Y: 4.58.3018	EV-RAM -24

3.2.2.2. ELEMENTS VULNERABLES PER NEVADES. NEUCAT

Element Vulnerable	Ocupació /població	Adreça	Telèfon /Altre mitjà d'avís	Sector	UTM	Codi mapa
Ajuntament	Variable	C/ la Placeta, 12	Ajuntament de Vallclara 977869212 Web municipal Ebando Avís presencial	Sector 3	X: 331.219 Y: 4.582.583	EV-AJ -1
Nucli urbà de Vallclara	89		Ajuntament de Vallclara 977869212 Web municipal Ebando Avís presencial	Sector 3	X: 331.268 Y: 4.582.614	EV-URB -2
Consultori mèdic	Variable	C/ la Placeta, 12	Ajuntament de Vallclara 977869212 Web municipal Ebando Avís presencial	Sector 3	X: 331.223 Y: 4.582.577	EV-SAN -3
Finca Vallclara-English Summer	100	Av. de Vimbodí, 1	Albert Llorenç Pau Argilés Escola 670909691 977869297 Web municipal Ebando	Sector 3	X: 331.319 Y: 4.582.641	EV-H -6
Pista poliesportiva	Variable	Av. de la Diputació, s/n	Ajuntament de Vallclara 977869212 Web municipal Ebando Avís presencial	Sector 3	X: 331.084 Y: 4.582.650	EV-ESP -8
Cementiri de Vallclara	Variable		Ajuntament de Vallclara 977869212 Web municipal Ebando Avís presencial	Sector 3	X: 331.050 Y: 4.582.894	EV-FUN -9
Corral del Xival	1		Ramon Sales 606154285	Sector 2	X: 331.225 Y: 4.582.280	EV-M -11



Element Vulnerable	Ocupació /població	Adreça	Telèfon /Altre mitjà d'avís	Sector	UTM	Codi mapa
			Web municipal Ebando			
Mas d'en Plaça	1	Ctra. TV-7004	Ramon Martí No disposa de telèfon Web municipal Ebando Avís presencial	Sector 3	X: 333.798 Y: 4.583.383	EV-M -12
Mas de la Mariana	2	Camí de l'Albi	Josep Vinyals 607267507 Web municipal Ebando	Sector 3	X: 330.907 Y: 4.583.136	EV-M -13
Barraca del Juli	1-5		Web municipal Ebando Avís presencial	Sector 3	X: 331.401 Y: 4.583.971	EV-M -14
Corral de les Coves	Sense ús. Deshabitada	Camí del Bosc	Família Sales Web municipal Ebando Avís presencial	Sector 1	X: 332.317 Y: 4.581.332	EV-M -15
Mas de l'Anglès	En ruïnes	Camí de Mas de la Llana	Web municipal Ebando Avís presencial	Sector 1	X: 333.552 Y: 4.580.855	EV-M -16
Mas de la Llana	Sense ús. Deshabitada	Camí de Mas de la Llana	Abel Navarro 645783047 Web municipal Ebando	Sector 1	X: 332.972 Y: 4.580.744	EV-M -17
Mas de la Talaia	Sense ús. Deshabitada	Camí de l'Albi	Web municipal Ebando Avís presencial	Sector 3	X: 331.146 Y: 4.583.435	EV-M -18
Mas del Xagra	Sense ús. Deshabitada		Web municipal Ebando Avís presencial	Sector 2	X: 330.341 Y: 4.581.443	EV-M -19
Molí de Biern	Sense ús. Deshabitada	Camí del Molí de Biern	Web municipal Ebando Avís presencial	Sector 2	X: 331.367 Y: 4.581.128	EV-M -20
Molí de Xafarot	En ruïnes	Camí del Bosc	Joan Sales Homs Web municipal Ebando Avís presencial	Sector 2	X: 332.158 Y: 4.582.606	EV-M -21
Era del Rajolet	En ruïnes		Web municipal Ebando Avís presencial	Sector 2	X: 331.290 Y: 4.581.909	EV-M -22
Granja de perdius	1		Ramon Batiste 669908495 Web municipal Ebando	Sector 3	X: 331.594 Y: 4.58.2913	EV-RAM -23
Mas granja de Xais	1		Enrique Josa 977869267	Sector 3	X: 331.474 Y: 4.58.3018	EV-RAM -24



Element Vulnerable	Ocupació /població	Adreça	Telèfon /Altre mitjà d'avís	Sector	UTM	Codi mapa
			Web municipal Ebando			

3.2.2.3. ELEMENTS VULNERABLES PER EMERGÈNCIES PER VENTADES. VENTCAT

Element Vulnerable	Ocupació /població	Adreça	Telèfon /Altre mitjà d'avís	Sector	UTM	Codi mapa
Nucli urbà de Vallclara	89		Ajuntament de Vallclara 977869212 Web municipal Ebando Avis presencial	Sector 3	X: 331.268 Y: 4.582.614	EV-URB -2
Finca Vallclara-English Summer	100	Av. de Vimbodí, 1	Albert Llorenç Pau Argilés Escola 670909691 977869297 Web municipal Ebando	Sector 3	X: 331.319 Y: 4.582.641	EV-H -6
Piscina de Vallclara	Variable	C/ de la Piscina, s/n	Ajuntament de Vallclara 977869212 Web municipal Ebando Avis presencial	Sector 3	X: 331.227 Y: 4.582.563	EV-ESP -7
Pista poliesportiva	Variable	Av. de la Diputació, s/n	Ajuntament de Vallclara 977869212 Web municipal Ebando Avis presencial	Sector 3	X: 331.084 Y: 4.582.650	EV-ESP -8
Cementiri de Vallclara	Variable		Ajuntament de Vallclara 977869212 Web municipal Ebando Avis presencial	Sector 3	X: 331.050 Y: 4.582.894	EV-FUN -9

3.2.3. RISC ESPECÍFIC

No es contemplem riscos específics al terme municipal de Vallclara.

4. DOCUMENT 4. Procediments operatius per risc



4.1. PROCEDIMENTS OPERATIUS PER RISC

4.1.1. CRITERIS D'ACTIVACIÓ. NIVELLS

4.1.1.1. PRE-ALERTA

La pre-alerta es produeix, en general quan:

- És previsible un fenomen que pot produir situacions de risc per la població a mig termini.
- També es pot produir en maniobres en determinades instal·lacions (per exemple les derivades de control de preses que generen cabals propers a produir inundacions).

La pre-alerta no implica l'activació del Pla.

4.1.1.2. ALERTA

El Pla s'activa en fase d'alerta, en general quan:

- S'informa de l'activació d'un Pla Especial de la Generalitat en fase d'alerta per afectació a la zona on es troba el municipi.
- Quan hi ha paràmetres objectius que fan preveure una situació d'emergència important a la població a curt termini.
- Davant de emergències per riscos naturals que no afectin ni puguin afectar a persones, béns i vies de comunicació.
- En emergències en determinades instal·lacions o infraestructures que no puguin produir danys a l'exterior però que puguin produir alarma en la població.

4.1.1.3. EMERGÈNCIA

El Pla s'activa en fase d'emergència, en general davant de les situacions següents:

- S'informa de l'activació en fase d'emergència d'un Pla Especial de la Generalitat en fase d'emergència per afectació a la zona on es troba el municipi.
- Davant d'emergències que puguin comportar, per la seva evolució, un greu risc per al municipi o danys a la població.

Al document 6 es detallen criteris concrets per riscos concrets.



4.1.2. TASQUES PREVENTIVES I OPERATIVES ASSOCIADES A CADASCUN DELS NIVELLS

4.1.2.1. PROCEDIMENTS GENERALS

En època de risc, s'han de fer les següents accions generals preventives:

- Informar i donar consells de prevenció i autoprotecció destinats a la població. La informació a proporcionar a la població la podeu trobar a la següent pàgina web:
- http://interior.gencat.cat/ca/arees_dactuacio/proteccio_civil/consells_autoproteccio_emergencia
- Planificació de la seguretat i intervenció de persones.
- Seguiment de la situació de risc.

4.1.2.2. EN SITUACIÓ DE PRE-ALERTA

En general, en situació de pre-alerta, s'han de fer les actuacions següents:

Per a emergències on sigui possible una previsió, abans d'activar el Pla d'actuació municipal en alerta o en emergència, el municipi pot començar a fer tota una sèrie d'actuacions preventives per minimitzar les possibles conseqüències dels fenòmens previstos. Davant d'un avís preventiu de pre-alerta, s'han de fer les actuacions següents:

- Un seguiment de la situació (en funció al tipus d'emergència i a la probabilitat de la materialització del fenomen, aquest seguiment pot ser de tipus "intern" i per tant no sempre es contempla la informació a la població).
- Els grups actants i entitats afectades procediran a fer les actuacions previstes en els seus plans d'actuació, entre d'altres: vigilància i control de zones de risc, mesures per la reducció del risc, preparació per a una possible evolució de l'emergència a l'indiar superiors (alerta o emergència).
- Una transmissió de la informació sobre qualsevol anomalia detectada que pugui ser significativa. Concretament, s'informa als membres del Comitè Municipal d'Emergència, als centres de coordinació i als grups locals actants, si s'escau, d'acord amb els procediments establerts.
- Una possible convocatòria del consell assessor municipal, si es considera necessari.
- Comunicar al Centre de Coordinació Operativa de Catalunya (CECAT) (Tel. 977297600/935517285) que el Pla de Protecció Civil municipal es troba en situació de pre-alerta.
- Davant de la previsió del risc, el Centre Receptor d'Alarmes trametrà els corresponents avisos preventius segons els procediments establerts.



4.1.2.3. PROCEDIMENTS D'ACTIVACIÓ. INTERFASE AMB PLANS SUPERIORS

Detecció i notificació d'emergència:

Els avisos d'emergència associats a un pla especial de la Generalitat que rebí l'Ajuntament han de comunicar-se immediatament a:

- Telèfon únic d'emergències de Catalunya (112)
- Centre de Coordinació Operativa de Catalunya (CECAT) (Tel. 977297600/ 935517285)

Procediments d'activació

El CECAT ha d'informar el Centre Receptor d'Alarmes local (CRA) dels municipis afectats o potencialment afectats per l'emergència, i per a determinats riscos li enviarà informació de referència com el mapa de risc. El CRA s'encarrega de comunicar-ho a l'alcalde.

En funció dels nivells i criteris que estableix el punt 3, l'alcalde activarà el Pla de protecció civil municipal, mitjançant el procediment establert, directament o a proposta de CECAT, o bé per indicació del director del Pla Especial de la Generalitat.

La interfase entre el Pla de protecció civil municipal i el Pla Especial de la Generalitat queda definida a partir de:

Els avisos que el CECAT fa al municipi. El CECAT enviarà un correu electrònic o una trucada informant que el Pla Especial de la Generalitat es troba activat.

La dependència de les funcions del responsable de l'emergència i del Comitè de Direcció tal com estan plantejades quan es produeix l'activació del Pla Especial de la Generalitat. Coordinació amb el director del Pla Especial de la Generalitat.

La configuració dels grups actuants locals establerts, adaptada a l'activació del Pla Especial de la Generalitat, fet que implica la integració dels grups d'actuació locals en els grups actuants del Pla Especial de la Generalitat i la coordinació amb la resta del grup.

La fase d'activació del Pla depèn de la corresponent fase del Pla Especial de la Generalitat i de la ubicació l'emergència respecte el municipi i l'impacte que la situació hi pugui tenir.

En general, en produir-se l'activació del Pla, s'ha de procedir a:

- La constitució del Comitè d'Emergències.
- L'avís d'activació als caps dels grups locals. Normalment s'ha de fer a través d'una trucada.
- La constitució dels grups actuants locals.
- La constitució del CECOPAL.



- La informació a la població sobre l'activació del Pla de protecció civil municipal i de les mesures de protecció a seguir d'acord amb les indicacions del director del Pla Especial de la Generalitat.
- En cas de ser constituït el CCA, l'establiment d'un contacte permanent.
- La mobilització de mitjans i recursos assignats al Pla.
- L'activació dels plans d'autoprotecció de la zona afectada.
- Una vegada activat el Pla i constituït el Consell Assessor, el CECOPAL i els grups locals, el director del Pla de protecció civil municipal ha de mantenir contacte permanent amb el director del Pla Especial de la Generalitat, amb el CCA i amb els responsables dels PAU corresponents.

En general, aquestes accions es concreten en cas d'alerta o emergència de la forma següent:

- Activació en alerta: suposa l'avís al Consell Assessor de l'Emergència. A criteri de l'alcalde o el director del Pla Especial de la Generalitat, es pot mobilitzar el Grup Local d'Intervenció.
- Activació en emergència: suposa la convocatòria del Consell Assessor de l'Emergència al CECOPAL i la mobilització dels grups actuants establerts en el Pla.

A continuació, es fa un recull de les actuacions principals a realitzar en cada cas, en funció del tipus de risc:



TASQUES PREVENTIVES I OPERATIVES ASSOCIADES AL RISC BÀSIC / TERRITORIAL

FASE	TASQUES
PREALERTA	<ul style="list-style-type: none"> • Seguiment de la situació: <ul style="list-style-type: none"> – Comunicats del CECAT – Informació meteorològica: https://www.meteo.cat/wpweb/prediccio/ – Estat de la xarxa viària: http://cit.transit.gencat.cat – Responsable de l'activitat (en cas de risc per concentració de persones). • Connectar i tenir a mà l'emissora de la Xarxa Rescat.
ALERTA EMERGÈNCIA 1 EMERGÈNCIA 2	<ul style="list-style-type: none"> • Activar el Pla bàsic municipal i comunicar-ho al CECAT. • Trucar al 112 si es necessita ajuda externa (bombers, mossos d'esquadra o SEM). • Constituir el Comitè d'emergències municipal (veure ordre de trucades a la fitxa del CRA) i habilitar el CECOPAL. Activar els grups locals d'actuació que s'escaigui. • Connectar i tenir a mà l'emissora de la Xarxa Rescat. • Fer seguiment de la situació (fonts del punt anterior) i mantenir comunicació amb el CECAT. • Avís als elements vulnerables i demanar si tenen necessitats especials. • Controlar el trànsit i l'accés a les zones afectades per l'emergència. • Obrir i habilitar els centres d'acollida i fer l'acolliment de la població afectada, si escau. • Col·laborar en les evacuacions, si escau. • Habilitar punts d'informació a la població. • Registre i organització dels voluntaris ocasionals. • Comunicar canvis de fase d'activació del Pla bàsic d'emergències municipal al CECAT i als integrants del Comitè d'emergències municipal.



TASQUES PREVENTIVES I OPERATIVES ASSOCIADES AL RISC D'INCENDIS FORESTALS

PREALERTA	<ul style="list-style-type: none"> • Seguiment de la informació: <ul style="list-style-type: none"> – Comunicats del CECAT – Perill d'incendi forestal: http://www.gencat.cat/medinatural/incendis/mapaperill/ – Informació meteorològica: https://www.meteo.cat/wpweb/prediccio/ – Estat de la xarxa viària: http://cit.transit.gencat.cat • Connectar i tenir a mà l'emissora de la Xarxa Rescat. • Vigilància de les següents zones d'especial risc: <ul style="list-style-type: none"> – Zones d'interfície urbà-forestal. – Sectors d'incendi 1,2 i 3. – Possibles afectacions a la xarxa viària. – Edificacions aïllades
ALERTA EMERGÈNCIA 1 EMERGÈNCIA 2	<ul style="list-style-type: none"> • Activar el Pla d'actuació municipal per incendis forestals i comunicar-ho al CECAT. • Trucar al 112 si es detecta un incendi. • Constituir el Comitè d'emergències municipal (veure ordre de trucades a la fitxa del CRA) i habilitar el CECOPAL. Activar els grups locals d'actuació. • Connectar i tenir a mà l'emissora de la Xarxa Rescat. • Fer seguiment de la situació (fonts del punt anterior) i mantenir comunicació amb el CECAT. • Controlar el trànsit i l'accés a les zones afectades per l'incendi. • Avís als elements vulnerables, transmetre la mesura d'autoprotecció que estableixi bombers i demanar si tenen necessitats especials. • Obrir i habilitar els centres d'acollida i fer l'acolliment de la població afectada, si escau. • Col·laborar en les evacuacions, si escau. • Habilitar punts d'informació a la població. • Preparar l'avituallament dels grups locals que treballin en l'incendi. • Registre i organització dels voluntaris ocasionals • Comunicar canvis de fase d'activació del Pla d'actuació municipal al CECAT i als integrants del Comitè d'emergències municipal.



TASQUES PREVENTIVES I OPERATIVES ASSOCIADES AL RISC DE NEVADES

PREALERTA	<ul style="list-style-type: none"> • Seguiment de la informació: <ul style="list-style-type: none"> – Comunicats del CECAT – Informació meteorològica: https://www.meteo.cat/wpweb/prediccio/ – Estat de la xarxa viària: http://cit.transit.gencat.cat • Connectar i tenir a mà l'emissora de la Xarxa Rescat. • Fer seguiment de la situació als punts següents: <ul style="list-style-type: none"> – El terme municipal de Vallclara no disposa de punts específics de seguiment de la situació. • Comprovar la disponibilitat de fundents als magatzems: <ul style="list-style-type: none"> – Magatzem municipal ubicat al C/ de la Muralla (X: 331.236; Y: 4.582.639). <ul style="list-style-type: none"> • Comprar més fundents, si és necessari, a: <ul style="list-style-type: none"> – Ferreteria Montblanc, SL (Muralla de Sta. Tecla, 4 43400 Montblanc, Tarragona. Tel: 977 860 439). • Distribuir fundents als següent punts i rutes: <ul style="list-style-type: none"> – <u>Punts de distribució de fundents:</u> <ul style="list-style-type: none"> ○ El municipi de Vallclara no disposa de punts de distribució de fundents. – <u>Rutes de distribució de fundents:</u> <ul style="list-style-type: none"> ○ El municipi de Vallclara no disposa de rutes de distribució de fundents. • Posar fundents a disposició de la població en els següents punts: <ul style="list-style-type: none"> – El municipi de Vallclara no disposa de punts de subministraments de fundents a la població. • Senyalitzar els següents punts conflictius per risc de glaçades: <ul style="list-style-type: none"> – .PC-7: Zona d'entrada al poble. • Habilitar zones d'aparcaments de vehicles a: <ul style="list-style-type: none"> – ZA-3: Aparcament municipal a l'Av. Diputació, 6. • Revisar l'estat dels grups electrògens.
ALERTA EMERGÈNCIA	<ul style="list-style-type: none"> • Activar el Pla d'actuació municipal per nevades i comunicar-ho al CECAT. • Trucar al 112 si es necessita ajuda externa (bombers, mossos d'esquadra o SEM). • Constituir el Comitè d'emergències municipal (veure ordre de trucades a la fitxa del CRA) i habilitar el CECOPAL. Activar els grups locals d'actuació. • Connectar i tenir a mà l'emissora de la Xarxa Rescat. • Fer seguiment de la situació (fonts del punt anterior), vigilància dels gruixos de neu i mantenir comunicació amb el CECAT. • Neteja, i distribució de fundents si escau, als següents punts i rutes:



TASQUES PREVENTIVES I OPERATIVES ASSOCIADES AL RISC DE NEVADES

- Rutes de neteja:
 - Prioritat 1:
 - Ruta 1.1: C/ Priorat → C/ de les Piques → C/Major → Plaça de l'Església → C/ del Raval de Vimbodí → C/ del Baix Camp → C/ del Raval de Vilanova.
 - Prioritat 2:
 - Ruta 2.1: C/ de la Muralla.
 - Ruta 2.2: C/ de Borràs.
 - Ruta 2.3: C/ del Corraló → C/ de la Piscina → C/ de la Placeta → C/ de la Font.
- Senyalitzar, tallar o controlar les següents vies de la xarxa viària:
- Vigilància de la carretera TV-7004
 - Tancar els següents espais públics:
 - Pista poliesportiva.
 - Cementiri de Vallclara.
 - Suspendre esdeveniments públics, activitats esportives i recreatives a l'aire lliure.
 - Avis als elements vulnerables i demanar si tenen necessitats especials.
 - Demanar la col·laboració de la població pel que fa a la neteja de les voreres i terrats.
 - Obrir i habilitar els centres d'acollida i fer l'acolliment de la població afectada, si escau.
 - Col·laborar en les evacuacions que siguin necessàries.
 - Registre i organització dels voluntaris ocasionals.
 - Comunicar canvis de fase d'activació del Pla d'actuació municipal al CECAT i als integrants del Comitè d'emergències municipal.



TASQUES PREVENTIVES I OPERATIVES ASSOCIADES AL RISC DE VENTADES

PREALERTA	<ul style="list-style-type: none"> • Seguiment de la situació: <ul style="list-style-type: none"> – Comunicats del CECAT – Informació meteorològica: http://www.meteo.cat/prediccio/general/ – Estat de la xarxa viària: http://cit.transit.gencat.cat • Connectar i tenir a mà l'emissora de la Xarxa Rescat. • Vigilància de les següents zones d'especial risc: <ul style="list-style-type: none"> – Pista poliesportiva. – Cementiri municipal. – Finca Vallclara- English Summer. – Piscina municipal.
ALERTA EMERGÈNCIA	<ul style="list-style-type: none"> • Activar el Pla d'actuació municipal per risc de vent i comunicar-ho al CECAT. • Trucar al 112 si es necessita ajuda externa (bombers, mossos d'esquadra o SEM). • Constituir el Comitè d'emergències municipal (veure ordre de trucades a la fitxa del CRA) i habilitar el CECOPAL. Activar els grups locals d'actuació que s'escaigui. • Connectar i tenir a mà l'emissora de la Xarxa Rescat. • Fer seguiment de la situació (fontes del punt anterior) i mantenir comunicació amb el CECAT. • Senyalitzar, tallar o controlar les següents vies de la xarxa viària: <ul style="list-style-type: none"> – Trams de la carretera TV-7004 al nord-est del terme municipal, per proximitat a masses forestals i possible caiguda d'arbres. • Fer vigilància i neteja de la xarxa viària local i passos de vianants (arbres trencats, mobiliari urbà, runes, etc.). • Habilitar zones d'aparcaments de vehicles a: <ul style="list-style-type: none"> – ZA-3: Aparcament municipal a l'Av. Diputació, 6. • Tancar els següents espais públics: <ul style="list-style-type: none"> – Pista poliesportiva. – Cementiri municipal.

TASQUES PREVENTIVES I OPERATIVES ASSOCIADES AL RISC DE VENTADES

- Piscina municipal.
 - Suspendre esdeveniments i activitats esportives i recreatives a l'aire lliure que puguin tenir risc per tempestes elèctriques o caiguda de branques o arbres.
 - Avís als elements vulnerables, comunicant les mesures d'autoprotecció que s'estableixin des de la direcció del Pla, en cas de dubte, recomanar el confinament, i demanar si tenen necessitats especials.
 - Fer l'avituallament dels elements vulnerables amb concentració de persones que no siguin autosuficients si el confinament és llarg.
 - Obrir i habilitar els centres d'acollida i fer l'acolliment de la població afectada, si escau.
 - Col·laborar en les evacuacions, si escau.
 - Registre i organització dels voluntaris ocasionals.
 - Comunicar canvis de fase d'activació del Pla d'actuació municipal al CECAT i als integrants del Comitè d'emergències municipal.



4.1.3. AVISOS : ORGANITZACIÓ, SISTEMES I RECORREGUTS

Notificació d'alerta a la població, per posar en pràctica les mesures d'autoprotecció com el confinament o l'evacuació.

Sistemes/mitjans d'avís a la població:

- Els mitjans de comunicació locals.
- Web municipal.
- Megafonia fixa.
- Ebando
- Telefonia fixa i mòbil.

Responsabilitat: amb caràcter immediat, l'Alcalde o Alcaldessa. Quan el Pla Especial de la Generalitat està activat, aquesta responsabilitat és compartida amb el Director del Pla Especial de la Generalitat.

Direcció i coordinació de les tasques d'avís: L'Alcalde o Alcaldessa, a més del dispositiu municipal corresponent, tindrà el suport per executar aquestes tasques del Grup Local d'Avisos i el del Pla Especial de la Generalitat.

AVISOS: ORGANITZACIÓ, SISTEMES I RECORREGUTS D'AVÍS			
	RESPONSABLE	MITJANS	DESTINATARIS
RISC 1: PROCICAT	Responsable i coordinador de l'emergència (Alcalde)	Megafonia fixa Web municipal Ebando	Tota la població. Es farà especial difusió als grups més vulnerables al risc (gent gran, nens, persones vulnerables que viuen soles...)
RISC 2: INFOCAT	Responsable i coordinador de l'emergència (Alcalde)	Megafonia fixa Web municipal Ebando Trucada telefònica. Si no és possible, avís per porta a porta.	Població i elements vulnerables de les zones més properes als terrenys forestals. En cas d'incendi proper, el recorregut es realitzarà pels carrers pròxims a les zones afectades (principalment per donar l'ordre d'allunyament o de confinament)
RISC 3: NEUCAT	Responsable i coordinador de l'emergència (Alcalde)	Megafonia fixa Web municipal Ebando	Població i elements vulnerables de les zones més aïllades, que es situïn a major cota o zones amb més pendent.



AVISOS: ORGANITZACIÓ, SISTEMES I RECORREGUTS D'AVÍS			
	RESPONSABLE	MITJANS	DESTINATARIS
		Trucada telefònica. Si no és possible, avís per porta a porta.	
RISC 4: VENTCAT	Responsable i coordinador de l'emergència (Alcalde)	Megafonia fixa Web municipal Ebando	Instal·lacions o activitats amb concentració de persones a l'aire lliure

4.1.4. PROCEDIMENTS DE RELACIÓ I D'INTEGRACIÓ AMB ELS PLANS D'ÀMBIT SUPERIOR

El pla ha de preveure la integració i coordinació amb altres plans d'àmbit superior que es poguessin activar de forma simultània amb el pla.

Aquesta coordinació es reflecteix, bàsicament, en els següents aspectes:

FASE EMERGÈNCIA	RESPONSABLE	ACCIÓ	MITJÀ
Inici	Alcalde o persona que delegui	Comunicar activació del Pla al CECAT	Telèfon, Correu electrònic o Xarxa Rescat
Durant	CRA o coordinador municipal	Sol·licitud d'ajuda externa, si s'escau al 112	Telèfon
Durant	Alcalde o persona que delegui	Intercanvi informació amb el CECAT	Telèfon, Correu electrònic o Xarxa Rescat
Durant	Grups locals d'actuació	Col·laboració amb cossos d'emergència	Presencialment
Fi	Alcalde o persona que delegui	Comunicar desactivació Pla al CECAT	Telèfon, Correu electrònic o Xarxa Rescat



4.2. MESURES DE PROTECCIÓ A LA POBLACIÓ

4.2.1. EXECUCIÓ DE L'EVACUACIÓ

L'evacuació o l'allunyament consisteixen a desplaçar els usuaris o la població afectada a altres llocs o dependències en zona segura.

Cal tenir previst els elements a desallotjar i l'habilitació de llocs d'allotjament temporal per a aquelles persones de pas o residents que no puguin arribar al seu destí o aquelles que han hagut d'abandonar els seus habitatges. També és fonamental que la població sàpiga com actuar en cas d'evacuació.

Responsabilitat de la decisió d'efectuar l'evacuació de la població: L'Alcalde o Alcaldessa. Quan el Pla Especial de la Generalitat està activat, aquesta responsabilitat recau en última instància en el Director del Pla Especial de la Generalitat.

Direcció i coordinació de les tasques d'evacuació: L'Alcalde o Alcaldessa (a més del dispositiu municipal corresponent), comptant amb el suport del Grup Local d'Avisos i el del Pla Especial de la Generalitat per executar-les. Les tasques d'evacuació van íntimament lligades a les d'avís a la població descrites anteriorment.

Direcció i coordinació de les tasques d'acollida: L'Alcalde o Alcaldessa (a més del dispositiu municipal previst), comptant amb el Grup Local Logístic i d'Acollida.

Llocs de possible evacuació: Les zones a evacuar es definiran d'acord amb la localització i les característiques de l'emergència.

Pla Especial	Nom de l'àrea	Element vulnerable (població afectada)	Ocupació habitual	Rutes d'evacuació	Mitjans de transport necessaris ²	Punt d'acollida
PROCICAT	Tot el municipi	Veure punt 3.2	Veure punt 3.2	Veure plànols relacionats amb el PROCICAT	-	Local social (CA-6)

² Relació de mitjans de transport: vegeu al document 6 que acompanya aquest manual el Catàleg de Mitjans i Recursos municipals. En cas de necessitar més mitjans, s'han de sol·licitar al Centre de Coordinació Operativa de Catalunya (CECAT).



Pla Especial	Nom de l'àrea	Element vulnerable (població afectada)	Ocupació habitual	Rutes d'evacuació	Mitjans de transport necessaris ²	Punt d'acollida
INFOCAT	Tot el municipi	Veure punt 3.2	Veure punt 3.2	Veure plànols relacionats amb INFOCAT	-	Local social (CA-6)
NEUCAT	Tot el municipi	Veure punt 3.2	Veure punt 3.2	Veure plànols relacionats amb NEUCAT	-	Local social (CA-6)
VENTCAT	Tot el municipi	Veure punt 3.2	Veure punt 3.2	Veure plànols relacionats amb VENTCAT	-	Local social (CA-6)

Famílies que necessiten assistència en l'evacuació:

Nom	Adreça / Telèfon	Servei responsable de realitzar-ho
No es té constància de famílies que necessiten assistència en l'evacuació.		

4.2.2. ZONES D'ALLUNYAMENT

L'allunyament consisteix a desplaçar la població afectada a una zona segura de forma temporal.

Possibles zones d'allunyament:

RISC (Pla especial)	Lloc d'allunyament	Codi mapa	Població afectada
PROICAT	Punts d'acumulació de persones i zones a l'aire lliure	EV	Elements vulnerables (risc territorial).
INFOCAT	En funció de la zona afectada. S'allunyan els elements vulnerables al centre de la població.	EV	Elements vulnerables per sector d'incendis. Molt variable.
NEUCAT	Zones amb gran acumulació de neu o zones pròximes a edificis amb gran acumulació de neu en teulades, etc.	EV	Elements vulnerables (veure plànol per risc de nevades)
VENTCAT	Persones que es trobin a l'aire lliure, i de caràcter especialment vulnerable: zones esportives, cementiri...etc.	EV	Persones usuàries d'espais a l'aire lliure (Elements vulnerables)



4.2.3. PAUTES DE CONFINAMENT

En determinades circumstàncies en què no es pugui dur a terme l'evacuació en condicions de seguretat de la població ubicada en zona de risc, el confinament als habitatges i edificis pot esdevenir la mesura de protecció més adient. Es tractaria de refugiar-se dins dels edificis, tancar totes les obertures i entrades de les edificacions (portes, persianes, porticons) i situar-se el més lluny possible de la part de l'edifici on impactaria l'efecte de l'emergència (allau), en les parts superiors (inundacions), en les parts més interiors i allunyades de l'atmosfera exterior i tancar la ventilació (accidents amb substàncies perilloses), etc., en cas que l'emergència es desencadenés i afectés l'edifici.

A l'hora de valorar la conveniència o no de confinar la població i de restringir el moviment de les persones, cal tenir en compte si les edificacions a la zona d'arribada dels efectes de l'emergència poden funcionar com un refugi suficientment segur i si la previsió del perill pot empitjorar fins al punt de ser necessària l'evacuació. En aquest supòsit caldria valorar l'evacuació enfront del confinament, tenint en compte els casos que l'evacuació s'acabaria realitzant en condicions molt desfavorables i d'altíssima perillositat.

Les zones de confinament es definiran d'acord amb la localització i les característiques de l'emergència.

RISC (Pla especial)	Lloc de confinament	Codi mapa	Població afectada
PROCICAT	Local social	CA-6	Elements vulnerables (risc territorial).
INFOCAT	Local social	CA-6	Elements vulnerables per sector d'incendis. Molt variable.
NEUCAT	Local social	CA-6	Elements vulnerables (veure plànol per risc de nevades)
VENTCAT	Local social	CA-6	Elements vulnerables (veure plànol per risc de ventades)

4.2.4. CENTRES D'ACOLLIDA. TIPOLOGIA

Codi mapa	Nom	Responsable	Adreça	Capacitat	Afectació per risc
CA-6	Local Social	Ajuntament de Vallclara	Pl. De Sant Gil Cristià	100 persones aprox.	Apte pels riscos PROCICAT, INFOCAT, NEUCAT i VENTCAT

5. DOCUMENT 5. Fitxes d'actuació



FITXA D'ACTUACIÓ 1	CENTRE RECEPTOR D'ALARMES (CRA)
ACCIONS A REALITZAR	
<p><u>FUNCIONS / ACCIONS</u></p> <ul style="list-style-type: none"> • Avís del sinistre o previsió de risc <p><u>Situacions de pre-alerta</u></p> <ul style="list-style-type: none"> • Ha d'avisar al CECAT (Tel. 977297600/ 93551728) • Ha d'avisar el coordinador tècnic municipal i l'alcalde. • Ha d'avisar, si l'alcalde ho creu convenient, aquelles persones que hagin de prendre les mesures preventives necessàries. • N'ha de fer el seguiment. <p><u>Alerta i emergència</u></p> <ul style="list-style-type: none"> • Ha d'anotar les dades. • Ha d'avisar: • al CECAT (Tel. 977297600/ 935517285) (en cas que l'avís no l'hagin fet ells). • al 112 • El coordinador tècnic municipal i l'alcalde. • Els caps dels grups locals i del gabinet de premsa. • Els membres del consell assessor, en cas que el director del pla ho disposi. • Els serveis municipals que puguin afrontar el sinistre • En cas de risc de nevades, els responsables dels serveis municipals operatius que hagin d'afrontar la possible situació d'emergència: cap de la brigada municipal, bombers, hospitals... per tal que facin les actuacions preventives adients. • Obtenir informació a través de la Policia Local. • En cas que el Pla s'activi de manera formal, ha d'avisar els membres del Consell Assessor i el Gabinet de Premsa. <p><u>MITJANS I RECURSOS</u></p> <ul style="list-style-type: none"> • Els propis de l'Ajuntament • Comunicacions <p><u>LLOC ON DIRIGIR-SE</u></p>	

FITXA D'ACTUACIÓ 1	CENTRE RECEPTOR D'ALARMES (CRA)
ACCIONS A REALITZAR	
<ul style="list-style-type: none">• Centre Receptor d'Alarmes (CRA) <p><u>DOCUMENTACIÓ NECESSÀRIA</u></p> <ul style="list-style-type: none">• Llistat telefònic• Si s'escau, informació sobre avisos a elements vulnerables per a diferents supòsits.	



FITXA D'ACTUACIÓ 2	RESPONSABLE MUNICIPAL DE L'EMERGÈNCIA
ACCIONS A REALITZAR	
<u>FUNCIONS / ACCIONS</u>	
<ul style="list-style-type: none"> • Avís del sinistre o de la previsió de risc: ha de contactar amb el CRA per iniciar la roda de trucades, ja establerta a la fitxa d'actuació 1 (CRA). • N'ha de fer una valoració inicial (tot ampliant, si cal, la informació): <ul style="list-style-type: none"> – S'hi ha de determinar amb exactitud el lloc de l'emergència. – Les persones afectades. – Els danys materials – Informació de referència. Per exemple per incendis forestals l'estat dels camins d'accés... • Ha de contactar amb el CECAT (Tel. 977297600/ 935517285) per tal de: <ul style="list-style-type: none"> – Confirmar l'avís, ampliar i contrastar la informació. – Preguntar si s'ha activat el Pla Especial de la Generalitat i si es constitueix el CCA o no (en cas afirmatiu, s'ha de demanar on es localitza i la forma de comunicació prevista). – Donar els telèfons de contacte de l'Ajuntament i del CECOPAL. 	
<u>Pre-alerta:</u>	
<ul style="list-style-type: none"> • Ha d'informar i de donar l'ordre als responsables dels grups actuants de preparar totes les mesures preventives necessàries i els equips de resposta per l'emergència que es podran necessitar en cas de materialitzar-se les situacions d'emergència previstes. Per exemple, en el cas de previsió de nevades, fer els avisos a la brigada d'obres per tal de què faci les actuacions pertinents per posar a punt tots els mitjans de prevenció i equips de resposta per l'emergència. Entre aquestes tasques, hi haurà: fer la previsió i recollida de material fundent, revisar el material de neteja de les carreteres. • Donar les instruccions d'enllestir, a nivell municipal, totes aquelles operacions de manteniment que puguin afectar els serveis bàsics, en cas de materialitzar-se les situacions d'emergència previstes. • Ha de donar l'ordre de que es faci un seguiment de la situació. • Ha de recordar al CRA la necessitat que informi als membres del Comitè Municipal d'Emergència, als centres de coordinació i als grups locals actuants, si s'escau. • Ha de recordar al CRA la necessitat que comuniquin al CECAT (Tel. 977297600/ 935517285) que el Pla de Protecció Civil Municipal es troba en situació de pre-alerta. 	
<u>Alerta</u>	
<ul style="list-style-type: none"> • Ha de donar l'ordre de fer prendre les mesures preventives necessàries en cas de materialitzar-se les emergències previstes. Per exemple: ha d'ordenar, si s'escau, inici del repartiment de fundents als punts conflictius en cas de nevades. • D'acord amb el llistat d'elements vulnerables recollits en el Pla, preveure el desallotjament d'aquells elements que s'escaiguin. • Donar l'ordre d'informar als elements vulnerables. 	



FITXA D'ACTUACIÓ 2	RESPONSABLE MUNICIPAL DE L'EMERGÈNCIA
ACCIONS A REALITZAR	
<ul style="list-style-type: none"> • Ha de donar l'ordre al cap del grup logístic de començar a preparar l'avituallament que puguin necessitar, en cas de confinament, els possibles elements més vulnerables. • Ha de preveure tots els mitjans necessaris per atendre a aquelles persones que hagin de seguir tractaments mèdics inajornables que puguin quedar interromputs a causa de l'emergència (per exemple per nevades). • Si el Pla Especial de la Generalitat es troba en situació d'alerta, ha de gestionar la coordinació entre el Pla de Protecció Civil municipal i el Pla Especial. • Si ho creu convenient, ha de donar l'ordre d'activar formalment el Pla en el nivell d'alerta i encomanar al CRA l'avís dels membres del Comitè Municipal de l'Emergència, sense convocar-los, ja establerta a la fitxa d'actuació 1 (CRA). Comunicar aquesta activació al CECAT (Tel. 977297600/ 935517285). • Ha de fer el seguiment de l'alerta i, si ho creu convenient, ha de dirigir-se al CECOPAL. • Ha de fer el manteniment de contactes amb el CECAT. • L'alcalde ha de vetllar per tal que els mitjans de comunicació municipal informin a la població sobre la situació, sobre les actuacions que s'estan fent a nivell municipal i sobre els consells a seguir en cas que les previsions es materialitzin. En cas que el CECAT hagi emès un comunicat d'activació del Pla Especial de la Generalitat en fase d'alerta, l'alcalde vetllarà per tal que la informació a la població estigui en concordança amb les directrius del gabinet d'informació del Pla Especial de la Generalitat. <p>Emergència</p> <ul style="list-style-type: none"> • Ha de contactar amb el director del Pla Especial de la Generalitat per concretar l'activació del Pla de forma coordinada. Ha d'activar el Pla en emergència i encomanar al CRA l'avís i convocatòria al CECOPAL dels membres del Comitè municipal de l'Emergència, ja establerta a la fitxa d'actuació 1 (CRA). Comunicar aquesta activació al CECAT (Tel. 977297600/ 935517285). • Amb el Comitè municipal de l'Emergència, ha de decidir la constitució dels grups locals d'actuació. • Ha de preparar el CECOPAL i les dependències de la Policia Local per utilitzar-los com a centres d'operacions. Ha d'ampliar, si és possible, les línies i els aparells de comunicació (telèfon, fax i ràdio). • Ha d'avaluar els possibles riscos a la població. • Ha de preveure amb el cap de Bombers de la Generalitat i amb el CECAT els possibles confinament/evacuacions i posterior acollida dels elements vulnerables. • Ha de donar l'ordre de prendre les mesures preventives necessàries i/o d'intervenció en el sinistre. • Ha de verificar la realització de les tasques encomanades al municipi. Especialment: <ul style="list-style-type: none"> – Avisos a la població, especialment dels elements vulnerables. 	



FITXA D'ACTUACIÓ 2	RESPONSABLE MUNICIPAL DE L'EMERGÈNCIA
ACCIONS A REALITZAR	
<ul style="list-style-type: none"> - Tasques d'evacuació i acollida. - Organització de la logística municipal. - Suport a la intervenció. - Consells a la població. En cas que el CECAT hagi emès un comunicat d'activació del Pla Especial en fase d'emergència, l'alcalde vetllarà per tal que la informació a la població estigui en concordança amb les directrius del gabinet d'informació de la DGPC. <ul style="list-style-type: none"> • Ha de sol·licitar el suport dels grups actuants del Pla Especial de la Generalitat. • Ha de fer el seguiment de l'emergència des del CECOPAL. Al llarg de l'emergència ha de mantenir contactes amb el director del Pla Especial de la Generalitat, i el CCA, per fer el seguiment de la situació, ha de contrastar les informacions i preveure possibles necessitats. • Ha de posar-se en comunicació amb els responsables dels serveis municipals per tal de conèixer l'estat del subministrament de llum, d'aigua, dels transports urbans i interurbans. • Ha de preveure amb el cap de Bombers els elements vulnerables i en el seu cas, els possibles desallotjaments i evacuacions. • Ha de recollir informació i transmetre les dades significatives al Gabinet d'Informació del Pla Especial de la Generalitat. Conjuntament amb aquest Gabinet d'Informació, ha d'atendre la premsa que es desplaça a cobrir l'emergència. Els donarem, si cal, la informació exclusivament a nivell municipal. Les dades de caràcter global, les ha de donar sempre el Gabinet d'Informació del Director del Pla Especial de la Generalitat. • Decretar mobilitzacions i expropiacions temporals, en cas que sigui necessari. • Si s'escau (nevades, etc.) S'ha d'ordenar fer el seguiment de l'estat dels punts més conflictius de la xarxa viària municipal (especialment els accessos als serveis d'urgències) i en cas d'haver-hi problemes, començar a actuar (control del trànsit, neteja de carrers i voreres...). • Activar tots els recursos municipals per fer front a l'emergència. • Gestionar l'obtenció de recursos externs al municipi per fer front a l'emergència 	
<u>MITJANS I RECURSOS</u>	
<ul style="list-style-type: none"> • Els propis de l'Ajuntament. • Serveis, empreses i persones del municipi. 	
<u>LLOC ON DIRIGIR-SE</u>	
<ul style="list-style-type: none"> • CECOPAL 	
<u>DOCUMENTACIÓ NECESSÀRIA</u>	
<ul style="list-style-type: none"> • Cartografia general i cartografia específica (vegeu el document 7 d'aquest Pla). • Models de comunicats: d'activació, de desactivació, d'evacuació i de confinament. • Criteris d'activació del Pla Especial de la Generalitat i del Pla de protecció civil municipal. 	



FITXA D'ACTUACIÓ 3	COORDINADOR MUNICIPAL DE L'EMERGÈNCIA
ACCIONS A REALITZAR	
<p><u>FUNCIONS / ACCIONS</u></p> <ul style="list-style-type: none"> • Avís del sinistre o previsió de risc. • Fer-ne una valoració inicial. <p><u>Pre-alerta:</u></p> <ul style="list-style-type: none"> • Si ho creu convenient, ha d'avisar a l'Alcalde i mantenir-s'hi en contacte per dir-li com evoluciona el sinistre. • Ha de recordar al CRA la necessitat que informi als membres del Comitè Municipal d'Emergència, als centres de coordinació i als grups locals actuants, si s'escau. • Ha de recordar al CRA la necessitat que comuniquin al CECAT (Tel. 977297600/ 935517285) que el Pla de protecció civil Municipal es troba en situació de pre-alerta. • Ha de fer el seguiment de l'evolució meteorològica o de previsió del risc. <p><u>Alerta</u></p> <ul style="list-style-type: none"> • Ha d'avisar a l'Alcalde i mantenir-s'hi en contacte per dir-li com evoluciona el sinistre. • Si ho creu convenient, ha de suggerir a l'Alcalde de donar l'ordre d'avisar aquelles persones o aquells serveis que hagin de prendre les mesures preventives necessàries (en cas d'avisar-les, ell les coordinarà). • Ha d'estar en alerta i fer-ne el seguiment. • En cas d'activar-se el Pla, ha de comunicar-ho al CECAT(Tel. 977297600/ 935517285). <p><u>Emergència</u></p> <ul style="list-style-type: none"> • Ha d'avisar el responsable municipal de l'emergència del Pla (l'alcalde). • Ha de suggerir al responsable municipal de l'emergència del Pla (l'alcalde) de donar l'ordre d'avisar aquelles persones o aquells serveis que hagin de prendre les mesures preventives necessàries i/o d'intervenir en el sinistre. • Ha de coordinar als serveis municipals que estiguin actuant en el sinistre o prenent mesures preventives. • Ha de dirigir-se al CECOPAL. • Ha de comunicar al CECAT (Tel. 977297600/ 935517285) l'activació del Pla. <p><u>MITJANS I RECURSOS</u></p> <ul style="list-style-type: none"> • Els propis de l'Ajuntament • Comunicacions <p><u>LLOC ON DIRIGIR-SE</u></p> <ul style="list-style-type: none"> • Si ho veu convenient, al CRA. • En cas que s'activi el Pla, al CECOPAL. <p><u>DOCUMENTACIÓ NECESSÀRIA</u></p> <ul style="list-style-type: none"> • Llistats telefònics. • Cartografia general i cartografia específica.(Vegeu annexos generals i annex 4 d'aquest manual). 	



FITXA D'ACTUACIÓ 3	COORDINADOR MUNICIPAL DE L'EMERGÈNCIA
ACCIONS A REALITZAR	
<ul style="list-style-type: none">• Models de comunicats.• Criteris d'activació del Pla Especial de la Generalitat i del Pla de protecció civil municipal per incendi forestal.	

FITXA D'ACTUACIÓ 4	REPRESENTANT MUNICIPAL AL CECAT
ACCIONS A REALITZAR	
<p><u>FUNCIONS/ ACCIONS</u> <i>(en situació d'alerta i en situació d'emergència, per cada nivell, si s'escau)</i></p> <ul style="list-style-type: none"> • En rebre l'avís de la situació de risc o d'emergència, ha de prendre nota de la informació que li subministrin i posar-se a disposició de l'Alcalde. • Si l'alcalde constitueix el CECOPAL, ha de desplaçar-se al CECAT (prèviament ha de posar-se en contacte amb el CECAT (Tel. 977297600/ 935517285) per determinar la necessitat que s'hi desplaci, identificant-se com a representant municipal al Pla Especial de la Generalitat). • Un cop allà, ha de posar-se a disposició del Director del Pla Especial de la Generalitat i integrar-se al Consell Assessor per tal de fer l'enllaç amb el CECOPAL i l'Alcalde. • Ha de mantenir-se permanentment informat de la situació al municipi i, al mateix temps, informar al CECOPAL de les decisions del Consell Assessor del Pla Especial de la Generalitat. <p><u>MITJANS I RECURSOS</u></p> <ul style="list-style-type: none"> • Els propis de l'Ajuntament • Comunicacions <p><u>LLOC ON DIRIGIR-SE</u></p> <ul style="list-style-type: none"> • Sala de Crisi del CECAT. <p><u>DOCUMENTACIÓ NECESSÀRIA</u></p> <ul style="list-style-type: none"> • Llistat telefònic 	



FITXA D'ACTUACIÓ 5	CAP DEL GABINET D'INFORMACIÓ
ACCIONS A REALITZAR	
<ul style="list-style-type: none"> • Ha de contactar amb l'alcalde. Ha de demanar-li informació i instruccions. Si l'alcalde constitueix el CECOPAL, ha de desplaçar-s'hi. • Ha d'activar directament o a través del CRA el Gabinet d'Informació. 	
<u>FUNCIONS / ACCIONS</u>	
<ul style="list-style-type: none"> • Centralitzar, coordinar i preparar la informació que rep del Comitè d'Emergència, sobre l'emergència i facilitar-la a la població, als grups actuant o a d'altres administracions a través dels mitjans de comunicació. S'inclou aquí tant la informació destinada a adoptar mesures de protecció (difusió de les ordres i recomanacions del Director del Pla) com la informació general sobre el succés. 	
<u>Alerta</u>	
<ul style="list-style-type: none"> • Difondre en nom del Director la declaració l'Alerta del Pla d'Emergència Municipal. • Difondre els consells d'autoprotecció adequats a la població durant la situació de risc (vegeu annexos específics). • Recollir i difondre la informació sobre la situació de risc, en coordinació amb el Gabinet de Premsa del CECAT (Tel. 93 554 26 23). • Difondre en nom del Director la desactivació del Pla. • Fins i tot passada la situació de risc, atendre els mitjans de comunicació social, donar-los la informació necessària, orientar-los en la recerca d'informació i corregir les informacions errònies. 	
<u>Emergència</u>	
<ul style="list-style-type: none"> • Difondre en nom del Director la declaració d'Emergència del Pla d'Emergència Municipal. • Preparar i difondre els missatges d'informació a la població durant la situació d'emergència (vegeu annexos específics): • Sobre el risc i sobre les mesures d'autoprotecció. • Sobre les mesures que s'estan prenent per resoldre la situació i per mantenir els subministraments essencials. • Recollir i difondre la informació sobre la situació de risc, en coordinació amb el Gabinet de Premsa del CECAT (Tel. 93 554 26 23). • Control del llistat de persones evacuades i/o confinades i lloc on estan ubicades, a través del Grup Local Logístic i d'Acollida. • Si cal vetllar per la constitució d'un punt d'informació a la població i als mitjans de comunicació, amb informació de la ubicació dels afectats i amb informació contrastada i autoritzada sobre el sinistre i els mitjans que s'han disposat per resoldre'l. • Difondre en nom del Director la desactivació del Pla. • Passada l'emergència, atendre els mitjans de comunicació social, donar-los la informació necessària, orientar-los en la recerca d'informació i corregir les informacions errònies. 	
<u>MITJANS I RECURSOS</u>	

FITXA D'ACTUACIÓ 5	CAP DEL GABINET D'INFORMACIÓ
ACCIONS A REALITZAR	
<ul style="list-style-type: none">• Els propis de l'Ajuntament• Comunicacions <p><u>LLOC ON DIRIGIR-SE</u></p> <ul style="list-style-type: none">• CECOPAL <p><u>DOCUMENTACIÓ NECESSÀRIA</u></p> <ul style="list-style-type: none">• Llistat telefònic.	



FITXA D'ACTUACIÓ 6	CAP DEL GRUP LOCAL D'INTERVENCIÓ
ACCIONS A REALITZAR	
<p><u>FUNCIONS / ACCIONS</u></p> <ul style="list-style-type: none"> • Ha de contactar amb l'alcalde i/o amb el coordinador municipal de l'emergència. Ha de demanar-li informació i instruccions. Si l'Alcalde constitueix el CECOPAL, desplaçar-s'hi. <p><u>INCENDIS FORESTALS:</u></p> <p><u>Un cop rebut l'avís</u></p> <ul style="list-style-type: none"> • Ha de contactar amb l'alcalde (o el seu substitut). Ha de demanar-li informació i instruccions. Si l'alcalde constitueix el CECOPAL, ha de desplaçar-s'hi. • Ha de contactar amb els actuants del grup i convocar-los a l'Ajuntament. • Per incendis forestals, d'acord amb l'alcalde i segons les necessitats, ha de constituir amb el personal que hagi reunit: • Tenint en compte les característiques físiques i els coneixements, els equips d'ajuda a la intervenció. • Reforços de prevenció, que ha de distribuir com a vigilància de les zones ja controlades apagades. • Ha d'organitzar els relleus quan sigui convenient. • D'acord amb el responsable del Grup Local Logístic i d'Acollida, ha d'organitzar l'avituellament dels equips. <p><u>NEVADES:</u></p> <p><u>Avís de risc de nevades intenses: PREALERTA</u></p> <ul style="list-style-type: none"> • Avisar els membres del grup local d'intervenció. • Comprovar els mitjans disponibles. • Si no hi ha prou fundents, abastir-se, en coordinació amb el grup logístic i d'acollida.. • Donar instruccions per revisar la maquinària del grup d'intervenció, per exemple: màquines llevaneus, pales, camions estenedors, etc. • Revisar els equips personals i manuals. <p><u>Alerta</u></p> <ul style="list-style-type: none"> • Intensificar les tasques pròpies de la pre-alerta. • Ha de contactar amb el director del Pla i/o amb el coordinador de l'emergència. Ha de demanar-li informació i instruccions. Si el director del Pla constitueix el CECOPAL, ha de desplaçar-s'hi. • Ha de contactar amb els actuants del grup i convocar-los a l'ajuntament. • Estendre fundents en els punts crítics, si s'escau, d'acord amb el grup local logístic, tot considerant quines són les vies del municipi i els accessos que amb més urgència, el municipi hauria de mantenir lliures de neu (per exemple, accessos a hospitals o a altres centres sanitaris). En aquest procés s'ha de tenir en compte que el Pla NEUCAT ja dóna prioritat a determinades vies de comunicació, que seran netejades per part de les empreses gestores. • D'acord amb el responsable del grup local logístic, ha d'organitzar l'avituellament dels equips. <p><u>Emergència 1</u></p>	

FITXA D'ACTUACIÓ 6	CAP DEL GRUP LOCAL D'INTERVENCIÓ
ACCIONS A REALITZAR	
<ul style="list-style-type: none">• D'acord amb el director del Pla i segons les necessitats, ha de constituir amb el personal que hagi reunit, els equips d'ajuda a la intervenció dels bombers, tenint en compte les característiques físiques i els coneixements.• Ha d'organitzar els relleus quan sigui convenient.• D'acord amb el responsable del grup local logístic, ha d'organitzar l'avituellament dels equips.• Donar les ordres de netejar les vies i estendre fundents, d'acord amb les vies prioritàries previstes o sobrevingudes, en concordança amb les vies principals de la comarca.	
<u>Emergència 2</u>	
<ul style="list-style-type: none">• Intensificar les tasques pròpies de l'emergència 1.• Coordinar-se amb els mitjans externs del municipi per fer les tasques de neteja, de rescats, d'evacuacions, etc., si s'escau.	
<u>MITJANS I RECURSOS</u>	
<ul style="list-style-type: none">• Els propis de l'Ajuntament• Comunicacions	
<u>LLOC ON DIRIGIR-SE</u>	
<ul style="list-style-type: none">• CECOPAL	
<u>DOCUMENTACIÓ NECESSÀRIA</u>	
<ul style="list-style-type: none">• Llistat telefònic• Duprocim i plànols	



FITXA D'ACTUACIÓ 7	CAP DEL GRUP LOCAL LOGÍSTIC I D'ACOLLIDA
ACCIONS A REALITZAR	
<ul style="list-style-type: none"> • Ha de contactar amb l'alcalde. Ha de demanar-li informació i instruccions. Si l'Alcalde constitueix el CECOPAL, desplaçar-s'hi. • Ha d'activar directament o a través del CRA el Grup Local Logístic i d'Acollida. 	
<u>ACCIONS PER A LES FUNCIONS LOGÍSTIQUES</u>	
(Tant les necessàries per a la població com les que pugui sol·licitar el CCA per mitjà de l'alcalde.)	
<ul style="list-style-type: none"> • Ha de quantificar, preveure i tenir localitzats els mitjans extraordinaris disponibles en el municipi (<i>consultar el document 6 d'aquest Pla</i>). • Ha de contactar amb el Grup Logístic del Pla Especial de la Generalitat, per gestionar de mutu acord la demanda dels recursos necessaris, públics o privats, que es puguin obtenir al terme municipal i que figuren en el directori telefònic als annexos generals que acompanya aquest document. • Ha de controlar l'ús dels recursos gestionats i el seu estat. • La demanda de recursos aliens al municipi s'ha de fer sempre des del CECAT (Tel. 977297600/935517285). 	
<u>ACCIONS PER A LES FUNCIONS D'ACOLLIDA</u>	
<ul style="list-style-type: none"> • En cas d'evacuació, ha de determinar conjuntament amb l'alcalde, en funció de l'àrea a evacuar, el centre o els centres d'acollida. • Ha d'activar el/s centre/s d'acollida i el/s seu/s responsable/s (<i>consulteu el punt 4.3 de Centres d'Acollida</i>). • Ha de desplaçar al/s centre/s d'acollida l'equip d'acollida. • Ha de preveure, juntament amb el Grup Logístic del Pla Especial de la Generalitat, l'avituellament de centre d'acollida. • Ha de designar un responsable del/s centre/s d'acollida, que tindrà les següents funcions: <ul style="list-style-type: none"> – Portar el control nominal de les persones evacuades i/o acollides. – Transmetre les necessitats que puguin presentar-se. – Rebre i distribuir l'avituellament. • Ha de rebre els <u>voluntaris ocasionals</u> que es presentin. Ha d'anotar el seus noms en una llista. Si són necessaris, cal agrupar-los i integrar-los, segons la seva capacitat, en els grups locals actuant més adients. Si no són necessaris, cal comunicar-los que l'Ajuntament ja s'hi posarà en contacte quan necessiti la seva ajuda. • Si es necessiten voluntaris i no n'hi ha prou, d'acord amb l'alcalde, ha de demanar la participació de veïns del municipi. • Ha d'establir, juntament amb el Grup Logístic del Pla Especial de la Generalitat, el reforç de comunicacions del centre d'acollida. • Ha de mantenir contacte amb el CAP i organitzar possibles atencions en el/s centre/s d'acollida. 	
<u>Pre-alerta</u>	



FITXA D'ACTUACIÓ 7	CAP DEL GRUP LOCAL LOGÍSTIC I D'ACOLLIDA
ACCIONS A REALITZAR	
<ul style="list-style-type: none"> • Avisar els membres del grup local logístic i d'acollida. • Comprovar els mitjans i materials disponibles (nevades): <ul style="list-style-type: none"> – Davant la previsió de nevades, fer la previsió del material fundent que pot necessitar el grup d'intervenció en cas de materialitzar-se les nevades previstes. Recollir aquest material i emmagatzemar-ho. – Fer la previsió del material lleuger i pesant de treball que pot ser necessari en cas de materialitzar-se les nevades previstes. També dels mitjans tècnics específics per al grup d'intervenció tal com pales llvaneus, excavadores, grues o altres apropiats per a treure la neu, per a posar fundents i per al rescat de persones. – Revisar l'emmagatzematge de fundents. • Preveure quins equipaments municipals podrien destinar-se a l'acollida d'elements vulnerables evacuats, en cas necessari. • Davant la previsió de nevades, recordar les rutes de neteja establertes al municipi i per a que estigui a punt les zones de distribució de sal, la senyalització dels punts més conflictius i per a que s'habilitin els aparcaments de vehicles, en cas de ser necessaris. <p>Alerta</p> <ul style="list-style-type: none"> • Ha de contactar amb el director del Pla i/o amb el coordinador de l'emergència. Ha de demanar-li informació i instruccions. Si el director del Pla constitueix el CECOPAL, ha de desplaçar-s'hi. • Ha de contactar amb els actuants del grup i convocar-los a l'ajuntament. • Nevades. Si està nevant, coordinar la neteges dels carrers i la distribució de la sal. • En cas que sigui necessari, donar suport als grups actuants pel que fa al material necessari perquè puguin fer les seves tasques. Per exemple: facilitar al grup local d'intervenció el material fundent, facilitar al personal de tots els grups les queviures necessàries i el combustible per als vehicles i les màquines, etc. • Preveure el material necessari per l'acollida d'elements vulnerables evacuats, en cas necessari. • En cas que sigui necessari, donar suport al grup sanitari en les tasques de transport de persones que necessiten atenció sanitària inajornable i que poden quedar aïllades en l'emergència, per exemple: persones que han d'anar als hospitals a fer un tractament de diàlisi. • Preveure quines empreses poden proveir aigua en cas que hi hagi problemes amb la xarxa d'abastament públic o problemes de congelació de canonades. <p>Emergència</p> <ul style="list-style-type: none"> • Procurar el manteniment del subministrament d'aliments, medicaments i serveis bàsics en general per a la població. • Col·laborar amb la resta de grups actuants en les tasques de subministrament del material necessari per fer front a l'emergència. 	



FITXA D'ACTUACIÓ 7	CAP DEL GRUP LOCAL LOGÍSTIC I D'ACOLLIDA
ACCIONS A REALITZAR	
<ul style="list-style-type: none"> • En cas que sigui necessari, donar suport al grup sanitari en les tasques de transport de persones que necessiten atenció sanitària inajornable, per exemple: persones que han d'anar als hospitals a fer un tractament de diàlisi. També donar suport al grup sanitari en les tasques de subministrament de medicaments. • En cas d'evacuació, preparar els llocs d'acollida i la seva gestió, així com tot el material necessari per a gestionar l'acollida: proveïment d'aliments, roba, medicaments, etc. • Ha de designar un responsable del/s centre/s d'acollida, que tindrà les següents funcions: <ul style="list-style-type: none"> – Portar el control nominal de les persones evacuades i/o acollides. – Transmetre les necessitats que puguin presentar-se. – Rebre i distribuir l'avituellament. • Preparar zones de refugi temporal i segur per a les persones de pas i donar-los roba d'abric, en cas de ser necessari. • Gestionar la recepció, l'avituellament i el control del voluntariat, tant del mateix municipi com de fora. Concretament, ha de rebre els voluntaris ocasionals que es presentin i ha d'anotar el seus noms en una llista. Si són necessaris, cal agrupar-los i integrar-los, segons la seva capacitat, en els grups locals actuant més adients. Si no són necessaris, cal comunicar-los que l'Ajuntament ja s'hi posarà en contacte quan necessiti la seva ajuda. • En cas que la situació ho requereixi, comunicar al director del Pla la necessitat de recursos externs al municipi per fer front a l'emergència. • Nevades. Si està nevant, coordinar la neteges dels carrers i la distribució de la sal. 	
<u>MITJANS I RECURSOS</u>	
<ul style="list-style-type: none"> • Els propis de l'Ajuntament • Comunicacions 	
<u>LLOC ON DIRIGIR-SE</u>	
<ul style="list-style-type: none"> • CECOPAL 	
<u>DOCUMENTACIÓ NECESSÀRIA</u>	
<ul style="list-style-type: none"> • Llistat telefònic. • Duprocim i plànols municipals 	

FITXA D'ACTUACIÓ 8	CAP DEL GRUP LOCAL D'AVISOS A LA POBLACIÓ
ACCIONS A REALITZAR	
<ul style="list-style-type: none"> • Ha de contactar amb l'alcalde. Ha de demanar-li informació i instruccions. Si l'alcalde constitueix el CECOPAL, ha de desplaçar-s'hi. <p><u>ACCIONS PER A LES FUNCIONS D'AVÍS A LA POBLACIÓ</u></p> <ul style="list-style-type: none"> • Ha de determinar conjuntament amb l'alcalde, d'acord amb el director del Pla, la necessitat d'efectuar algun tipus d'avís. • Ha de comprovar l'operativitat dels mitjans d'avís i informació. Si fos necessària la col·laboració del Grup d'Avís a la Població del Pla Especial de la Generalitat, cal demanar-la a l'alcalde, perquè al seu torn la demani al director d'aquest Pla. • Ha de consultar la informació sobre consells d'autoprotecció (<i>vegeu l'annex II dels annexos específics d'aquest manual</i>). • Ha d'establir l'avís telefònic i/o el desplaçament als nuclis aïllats. • Ha de determinar conjuntament amb l'alcalde la necessitat d'informar el conjunt de la població. • Ha d'establir el sistema d'atendre els veïns que s'adrecin a l'Ajuntament cercant informació, bé desplaçant-s'hi, bé per telèfon. <p><u>ESPECIAL PER NEVADES:</u></p> <p><u>Avís de risc de nevades intenses: pre-alerta</u></p> <ul style="list-style-type: none"> • Avisar els membres del grup local d'avisos a la població. • Coordinar-se amb el grup logístic per tenir a punt les rutes de neteja establertes al municipi i per a que estigui a punt les zones de distribució de sal, la senyalització dels punts més conflictius i per a que s'habilitin els aparcaments de vehicles, en cas de ser necessaris. • Comprovar els mitjans disponibles. • Ha d'establir l'avís telefònic i/o el desplaçament als nuclis aïllats. <p><u>Alerta</u></p> <ul style="list-style-type: none"> • Ha de consultar la informació sobre consells d'autoprotecció (<i>vegeu l'annex II</i>), sobre l'estat de la xarxa viària, sobre les rutes preferents, sobre els punts conflictius a nivell municipal, sobre la conveniència o obligatorietat de fer servir cadenes, sobre l'estat de funcionament dels transports públics. • Ha d'establir l'avís telefònic i/o el desplaçament als nuclis aïllats, així com els consells d'autoprotecció. • Ha de procedir al desallotjament dels elements vulnerables que s'escaiguin. • Ha de situar als efectius en els punts crítics (zones obagues, zones més altes, zones amb més densitat de població...) per conèixer els problemes que puguin sorgir i la seva evolució. • Ha d'establir el sistema d'atendre els veïns que s'adrecin a l'Ajuntament cercant informació, bé desplaçant-s'hi, bé per telèfon. <p><u>Emergència 1</u></p>	

FITXA D'ACTUACIÓ 8	CAP DEL GRUP LOCAL D'AVISOS A LA POBLACIÓ
ACCIONS A REALITZAR	
<ul style="list-style-type: none"> • Ha de recollir, contrastar i facilitar al director del Pla tota la informació que generi l'emergència (transports, serveis bàsics, estat de la xarxa viària, rutes preferents, punts conflictius a nivell municipal, conveniència o obligatorietat de fer servir cadenes, etc.). • Ha d'encarregar als membres del grup: <ul style="list-style-type: none"> - El control dels accessos a vies o zones impracticables (zones obagues, zones molt altes...). - La senyalització dels punts especialment conflictius. • Ha de revisar els punts, equipaments, establiments i habitatges que puguin resultar afectats i que no hagin estat prèviament desallotjats (masies aïllades, restaurants...), i procedir a l'avís telefònic i/o el desplaçament fins aquests, en cas que sigui necessari. • També ha de considerar si s'escau, el desallotjament i evacuació (<i>vegeu el directori i el quadre d'elements vulnerables del document 6</i>). En cas d'evacuació, s'ha de determinar conjuntament amb l'alcalde i amb el cap de bombers, la zona a evacuar. • En cas d'evacuació, ha de preveure conjuntament amb el responsable del grup local logístic, quins seran els centres d'acollida i els mitjans de transport necessaris. • Ha d'executar l'evacuació, en cas que sigui necessari. • Ha d'establir el missatge, els consells d'autoprotecció i determinar les rutes d'avís i evacuació (<i>consulteu l'annex II i el punt 4.1.3</i>). • Ha de preveure la vigilància de les zones evacuades. • Ha d'establir el sistema d'atendre els veïns que s'adrecin a l'Ajuntament cercant informació, bé desplaçant-s'hi, bé per telèfon. <p><u>Emergència 2</u></p> <ul style="list-style-type: none"> • Intensificar les tasques pròpies de l'emergència 1. • Demanar, en coordinació amb el grup logístic, la col·laboració de voluntaris i establir els sistemes de control i adjudicació de tasques als voluntaris municipals. <p><u>MITJANS I RECURSOS</u></p> <ul style="list-style-type: none"> • Els propis de l'Ajuntament • Comunicacions <p><u>LLOC ON DIRIGIR-SE</u></p> <ul style="list-style-type: none"> • CECOPAL <p><u>DOCUMENTACIÓ NECESSÀRIA</u></p> <ul style="list-style-type: none"> • Llistat telefònic. • Duprocim i plànols del municipi. 	

6. DOCUMENT 6. Directori telefònic i catàleg de mitjans i recursos



6.1. DIRECTORI TELEFÒNIC

6.1.1. ORGANIGRAMA MUNICIPAL DE L'EMERGÈNCIA

RESPONSABLE MUNICIPAL DE L'EMERGÈNCIA – DIRECTOR DEL PLA DE PROTECCIÓ CIVIL MUNICIPAL		
NOM I COGNOMS	CÀRREC HABITUAL	TELÈFONS
Titular: Raimon Martí i Arbós	Alcalde i Àrea d'Urbanisme, Medi Ambient, Hisenda i Tresoreria	609 979 414
Substitut: Rosendo Roig i Nadal	1er tinent i regidor de Serveis Generals	630 447 286

CONSELL ASSESSOR			
CÀRREC OPERATIU	NOM I COGNOMS	CÀRREC HABITUAL	TELÈFONS
Coordinador municipal de l'emergència	Titular: Raimon Martí i Arbós	Alcalde i Àrea d'Urbanisme, Medi Ambient, Hisenda i Tresoreria	609 979 414
	Substitut: Rosendo Roig i Nadal	1er tinent i regidor de Serveis Generals	630 447 286
Cap del grup local d'intervenció	<i>No es constitueix</i>		
Cap del grup local sanitari	<i>No es constitueix</i>		
Cap del grup local logístic i d'acollida	Titular: Rosendo Roig i Nadal	1er tinent i regidor de Serveis Públics i Serveis Generals	630 447 286
	Substitut: Emma Pérez i Pla	Regidora de Benestar Social, Turisme, Esports, Cultura, Festes i Joventut	620 898 560
Cap del grup local d'avisos a la població	Titular: Ramon Nadal Rubio	Agutzil Alcalde i Àrea d'Urbanisme, Medi Ambient, Hisenda i Tresoreria	629 357 597
	Substitut: Raimon Martí i Arbós		609 979 414



GABINET D'INFORMACIÓ		
NOM I COGNOMS	CÀRREC HABITUAL	TELÈFONS
Titular: : Rosendo Roig i Nadal	Alcalde i Àrea d'Urbanisme, Medi Ambient, Hisenda i Tresoreria	630 447 286
Substitut: Rosendo Roig i Nadal	1er tinent i regidor de Serveis Generals	630 447 286

REPRESENTANT MUNICIPAL AL CECAT		
NOM I COGNOMS	CÀRREC HABITUAL	TELÈFONS
Degut a la capacitat tècnica del municipi, el representant municipal al CECAT es decidirà al moment de l'emergència		

6.1.1.1. GRUPS ACTUANTS

En cas d'activació del Pla Especial de la Generalitat, dirigeix els grups actuants el Conseller/a d'Interior, que és el seu director/a o en la persona en qui delegui. Les feines que ha de realitzar cada un dels grups d'actuació locals s'han de coordinar amb les dels grups d'actuació del Pla Especial de la Generalitat, en els quals s'integren.

GRUP LOCAL D'INTERVENCIÓ			
OPERATIU	NOM I COGNOMS	CÀRREC HABITUAL	TELÈFONS
<i>No es disposa de grup local d'intervenció degut a la capacitat tècnica i organitzativa del municipi.</i>			

GRUP LOCAL SANITARI			
OPERATIU	NOM I COGNOMS	CÀRREC HABITUAL	TELÈFONS
<i>No es disposa de grup local sanitari degut a la capacitat tècnica i organitzativa del municipi.</i>			



GRUP LOCAL LOGÍSTIC I D'ACOLLIDA			
OPERATIU	NOM I COGNOMS	CÀRREC HABITUAL	TELÈFONS
Responsable de la logística i acollida	Titular: Rosendo Roig i Nadal	1er tinent i regidor de Serveis Públics i Serveis Generals	630 447 286
	Substitut: Emma Pérez i Pla	Regidora de Benestar Social, Turisme, Esports, Cultura, Festes i Joventut	620 898 560

GRUP LOCAL D'AVISOS A LA POBLACIÓ			
OPERATIU	NOM I COGNOMS	CÀRREC HABITUAL	TELÈFONS
Responsable dels Avisos a la Població	Titular: Ramon Nadal Rubio	Agutzil Alcalde i Àrea d'Urbanisme, Medi Ambient, Hisenda i Tresoreria	629 357 597
	Substitut: Raimon Martí i Arbós		609 979 414

6.1.1.2. COMISSIÓ MUNICIPAL DE PROTECCIÓ CIVIL:

COMISSIÓ MUNICIPAL DE PROTECCIÓ CIVIL	
NOM I COGNOMS	CÀRREC HABITUAL
<i>No es constitueix degut a la capacitat tècnica i organitzativa del municipi.</i>	

6.1.2. CENTRES DE COORDINACIÓ I SERVEIS D'EMERGÈNCIA

CENTRES DE COORDINACIÓ I SERVEIS D'EMERGÈNCIA		
SERVEI	TELÈFON	CORREU ELECTRÒNIC
CECAT	977 297 600 935 517 285	cecat@gencat.cat
CECOPAL	977 869 212	ajuntament@vallclara.cat
CRA	977 869 212 (horari laboral) 630 447 286 Alcalde (24h)	---
MOSSOS D'ESQUADRA BOMBERS DE LA GENERALITAT SERVEI D'EMERGÈNCIES MÈDIQUES	112	---



6.1.3. ELEMENTS VULNERABLES

Veure la llista d'elements vulnerables al punt 3.2 Elements vulnerables.

Alguns elements vulnerables es troben desenvolupats en les següents fitxes:

6.1.3.1. EDIFICACIONS AÏLLADES

EV-M -11 CORRAL DEL XIVAL

Ús de l'edificació i tipus de construcció		Titular	Telèfons de contacte
Habitatge		Ramon Sales	606154285
Accés per camí en pendent sense pavimentar			
Coordenades UTM (ETRS89)		Ocupació de l'edifici	Franja de protecció de com a mínim 25 metres
X	Y	<input type="checkbox"/> Habitual <input type="checkbox"/> 2ª Residència <input type="checkbox"/> Estiu i cap de setmana	SÍ <input checked="" type="checkbox"/> NO <input type="checkbox"/>
331.225	4.582.280		
Nombre de persones per rangs d'edat			
1 persona			
Hi ha persones que necessiten atenció sanitària inajornable (per exemple, persones que han d'anar als hospitals a fer diàlisi)? <input type="checkbox"/> SÍ <input type="checkbox"/> NO			
Evacuació amb mitjans propis?		SÍ <input type="checkbox"/> NO <input type="checkbox"/>	
Maquinària en cas d'emergència	Nom del propietari	Telèfon de contacte	



EV-M -12 MAS D'EN PLAÇA

Ús de l'edificació i tipus de construcció		Titular	Telèfons de contacte
Habitatge		Ramon Martí	Pastor que no disposa de telèfon mòbil
Accés per camí amb una capa d'asfalt molt deteriorada.			
Coordenades UTM (ETRS89)		Ocupació de l'edifici	Franja de protecció de com a mínim 25 metres
X	Y	<input type="checkbox"/> Habitual <input type="checkbox"/> 2ª Residència <input type="checkbox"/> Estiu i cap de setmana	SÍ <input checked="" type="checkbox"/> NO <input type="checkbox"/>
333.798	4.583.383		
Nombre de persones per rangs d'edat			
1 persona			
Hi ha persones que necessiten atenció sanitària inajornable (per exemple, persones que han d'anar als hospitals a fer diàlisi)? <input type="checkbox"/> SÍ <input type="checkbox"/> NO			
Evacuació amb mitjans propis?		SÍ <input type="checkbox"/> NO <input type="checkbox"/>	
Maquinària en cas d'emergència	Nom del propietari	Telèfon de contacte	



EV-M -13 MAS DE LA MARIANA

Ús de l'edificació i tipus de construcció		Titular	Telèfons de contacte
Habitatge		Josep Vinyals	607267507
Coordenades UTM (ETRS89)		Ocupació de l'edifici	Franja de protecció de com a mínim 25 metres
X	Y	<input type="checkbox"/> Habitual <input type="checkbox"/> 2ª Residència <input type="checkbox"/> Estiu i cap de setmana	Sí <input checked="" type="checkbox"/> NO <input type="checkbox"/>
330.907	4.583.136		
Nombre de persones per rangs d'edat			
2 persones			
Hi ha persones que necessiten atenció sanitària inajornable (per exemple, persones que han d'anar als hospitals a fer diàlisi)? <input type="checkbox"/> SÍ <input type="checkbox"/> NO			
Evacuació amb mitjans propis?		Sí <input type="checkbox"/> NO <input type="checkbox"/>	
Maquinària en cas d'emergència		Nom del propietari	Telèfon de contacte



EV-M -14 BARRACA DEL JULI

Ús de l'edificació i tipus de construcció		Titular	Telèfons de contacte
<i>Sense informació</i>			
Coordenades UTM (ETRS89)		Ocupació de l'edifici	Franja de protecció de com a mínim 25 metres
X	Y	<input type="checkbox"/> Habitual <input type="checkbox"/> 2 ^a Residència <input type="checkbox"/> Estiu i cap de setmana	SÍ <input checked="" type="checkbox"/> NO <input type="checkbox"/>
331.401	4.583.971		
Nombre de persones per rangs d'edat			
Hi ha persones que necessiten atenció sanitària inajornable (per exemple, persones que han d'anar als hospitals a fer diàlisi)? <input type="checkbox"/> SÍ <input type="checkbox"/> NO			
Evacuació amb mitjans propis?		SÍ <input type="checkbox"/> NO <input type="checkbox"/>	
Maquinària en cas d'emergència		Nom del propietari	Telèfon de contacte



EV-M -15 CORRAL DE LES COVES

Ús de l'edificació i tipus de construcció		Titular	Telèfons de contacte
Sense ús.		Família Sales	
Accés per camí regular, millor anar-hi amb un 4x4			
Coordenades UTM (ETRS89)		Ocupació de l'edifici	Franja de protecció de com a mínim 25 metres
X	Y	<input type="checkbox"/> Habitual <input type="checkbox"/> 2 ^a Residència <input type="checkbox"/> Estiu i cap de setmana	Sí <input type="checkbox"/> NO <input checked="" type="checkbox"/>
332.317	4.581.332		
Nombre de persones per rangs d'edat			
Hi ha persones que necessiten atenció sanitària inajornable (per exemple, persones que han d'anar als hospitals a fer diàlisi)? <input type="checkbox"/> SÍ <input type="checkbox"/> NO			
Evacuació amb mitjans propis?		Sí <input type="checkbox"/> NO <input type="checkbox"/>	
Maquinària en cas d'emergència	Nom del propietari	Telèfon de contacte	



EV-M -16 MAS DE L'ANGLÈS

Ús de l'edificació i tipus de construcció		Titular	Telèfons de contacte
En ruïnes			
Accés pel Camí del Bosc fins al Pla de Ruau on s'agafa el Camí del Mas de la Llana. Passat el Mas de la Llana, hi ha el mas de l'Anglès			
Coordenades UTM (ETRS89)		Ocupació de l'edifici	Franja de protecció de com a mínim 25 metres
X	Y	<input type="checkbox"/> Habitual <input type="checkbox"/> 2ª Residència <input type="checkbox"/> Estiu i cap de setmana	Sí <input type="checkbox"/> NO <input checked="" type="checkbox"/>
333.552	4.580.855		
Nombre de persones per rangs d'edat			
Hi ha persones que necessiten atenció sanitària inajornable (per exemple, persones que han d'anar als hospitals a fer diàlisi)? <input type="checkbox"/> SÍ <input type="checkbox"/> NO			
Evacuació amb mitjans propis?		Sí <input type="checkbox"/> NO <input type="checkbox"/>	
Maquinària en cas d'emergència	Nom del propietari	Telèfon de contacte	



EV-M -17 MAS DE LA LLANA

Ús de l'edificació i tipus de construcció		Titular	Telèfons de contacte
Sense ús		Abel Navarro	645783047
Accés pel Camí del Bosc fins al pla de Ruau on s'agafa el camí del Mas de Llana. Passat el barranc dels Castanyers hi ha el mas a mà esquerra a ran del mateix camí. Camí públic sense pavimentar en estat de conservació deficient			
Coordenades UTM (ETRS89)		Ocupació de l'edifici	Franja de protecció de com a mínim 25 metres
X	Y	<input type="checkbox"/> Habitual <input type="checkbox"/> 2 ^a Residència <input type="checkbox"/> Estiu i cap de setmana	Sí <input type="checkbox"/> NO <input checked="" type="checkbox"/>
332.972	4.580.744		
Nombre de persones per rangs d'edat			
Hi ha persones que necessiten atenció sanitària inajornable (per exemple, persones que han d'anar als hospitals a fer diàlisi)? <input type="checkbox"/> SÍ <input type="checkbox"/> NO			
Evacuació amb mitjans propis?		Sí <input type="checkbox"/> NO <input type="checkbox"/>	
Maquinària en cas d'emergència		Nom del propietari	Telèfon de contacte



EV-M -18 MAS DE LA TALAIA

Ús de l'edificació i tipus de construcció		Titular	Telèfons de contacte
Sense ús			
Accés pel camí en pendent sense pavimentar. El mas se situa en una corba del traçat			
Coordenades UTM (ETRS89)		Ocupació de l'edifici	Franja de protecció de com a mínim 25 metres
X	Y	<input type="checkbox"/> Habitual <input type="checkbox"/> 2 ^a Residència <input type="checkbox"/> Estiu i cap de setmana	SÍ <input type="checkbox"/> NO <input checked="" type="checkbox"/>
331.146	4.583.435		
Nombre de persones per rangs d'edat			
Hi ha persones que necessiten atenció sanitària inajornable (per exemple, persones que han d'anar als hospitals a fer diàlisi)? <input type="checkbox"/> SÍ <input type="checkbox"/> NO			
Evacuació amb mitjans propis?		SÍ <input type="checkbox"/> NO <input type="checkbox"/>	
Maquinària en cas d'emergència	Nom del propietari	Telèfon de contacte	



EV-M -19 MAS DEL XAGRA

Ús de l'edificació i tipus de construcció		Titular	Telèfons de contacte
Sense ús			
Coordenades UTM (ETRS89)		Ocupació de l'edifici	Franja de protecció de com a mínim 25 metres
X	Y	<input type="checkbox"/> Habitual <input type="checkbox"/> 2ª Residència <input type="checkbox"/> Estiu i cap de setmana	Sí <input checked="" type="checkbox"/> NO <input type="checkbox"/>
330.341	4.581.443		
Nombre de persones per rangs d'edat			
Hi ha persones que necessiten atenció sanitària inajornable (per exemple, persones que han d'anar als hospitals a fer diàlisi)? <input type="checkbox"/> SÍ <input type="checkbox"/> NO			
Evacuació amb mitjans propis?		Sí <input type="checkbox"/> NO <input type="checkbox"/>	
Maquinària en cas d'emergència		Nom del propietari	Telèfon de contacte



EV-M -20 MOLÍ DE BIERN

Ús de l'edificació i tipus de construcció		Titular	Telèfons de contacte
Sense ús. Abandonat			
Accés per camí, però millor anar-hi amb un 4x4. l'accés al molí és dolent, ja que està enmig d'esbarzers i costa de trobar-lo			
Coordenades UTM (ETRS89)		Ocupació de l'edifici	Franja de protecció de com a mínim 25 metres
X	Y	<input type="checkbox"/> Habitual <input type="checkbox"/> 2ª Residència <input type="checkbox"/> Estiu i cap de setmana	Sí <input type="checkbox"/> NO <input checked="" type="checkbox"/>
331.367	4.581.128		
Nombre de persones per rangs d'edat			
Hi ha persones que necessiten atenció sanitària inajornable (per exemple, persones que han d'anar als hospitals a fer diàlisi)? <input type="checkbox"/> SÍ <input type="checkbox"/> NO			
Evacuació amb mitjans propis?		Sí <input type="checkbox"/> NO <input type="checkbox"/>	
Maquinària en cas d'emergència	Nom del propietari	Telèfon de contacte	



EV-M -21 MOLÍ DE XAFAROT

Ús de l'edificació i tipus de construcció		Titular	Telèfons de contacte
Sense ús. En ruïnes		Joan Sales Homs	
Accés per camí en bon estat			
Coordenades UTM (ETRS89)		Ocupació de l'edifici	Franja de protecció de com a mínim 25 metres
X	Y	<input type="checkbox"/> Habitual <input type="checkbox"/> 2ª Residència <input type="checkbox"/> Estiu i cap de setmana	Sí <input type="checkbox"/> NO <input checked="" type="checkbox"/>
332.158	4.582.606		
Nombre de persones per rangs d'edat			
Hi ha persones que necessiten atenció sanitària inajornable (per exemple, persones que han d'anar als hospitals a fer diàlisi)? <input type="checkbox"/> SÍ <input type="checkbox"/> NO			
Evacuació amb mitjans propis?		Sí <input type="checkbox"/> NO <input type="checkbox"/>	
Maquinària en cas d'emergència	Nom del propietari	Telèfon de contacte	



EV-M -22 ERA DEL RAJOLET

Ús de l'edificació i tipus de construcció		Titular	Telèfons de contacte
Sense ús. En ruïnes			
Coordenades UTM (ETRS89)		Ocupació de l'edifici	Franja de protecció de com a mínim 25 metres
X	Y	<input type="checkbox"/> Habitual <input type="checkbox"/> 2 ^a Residència <input type="checkbox"/> Estiu i cap de setmana	Sí <input type="checkbox"/> NO <input checked="" type="checkbox"/>
331.290	4.581.909		
Nombre de persones per rangs d'edat			
Hi ha persones que necessiten atenció sanitària inajornable (per exemple, persones que han d'anar als hospitals a fer diàlisi)? <input type="checkbox"/> SÍ <input type="checkbox"/> NO			
Evacuació amb mitjans propis?		Sí <input type="checkbox"/> NO <input type="checkbox"/>	
Maquinària en cas d'emergència		Nom del propietari	Telèfon de contacte

EV-RAM-23 GRANJA DE PERDIUS

Ús de l'edificació i tipus de construcció		Titular	Telèfons de contacte
Granja		Ramon Batiste	669908495
		Enric Bové	977869267
Coordenades UTM (ETRS89)		Ocupació de l'edifici	Franja de protecció de com a mínim 25 metres
X	Y	<input type="checkbox"/> Habitual <input type="checkbox"/> 2 ^a Residència <input type="checkbox"/> Estiu i cap de setmana	Sí <input type="checkbox"/> NO <input checked="" type="checkbox"/>
331.594	4.582.913		
Nombre de persones per rangs d'edat			
1 persona			
Hi ha persones que necessiten atenció sanitària inajornable (per exemple, persones que han d'anar als hospitals a fer diàlisi)? <input type="checkbox"/> SÍ <input type="checkbox"/> NO			
Evacuació amb mitjans propis?		Sí <input type="checkbox"/> NO <input type="checkbox"/>	
Maquinària en cas d'emergència	Nom del propietari	Telèfon de contacte	



EV-RAM-24 MAS GRANJA DE XAIS

Ús de l'edificació i tipus de construcció		Titular	Telèfons de contacte
Granja		Enrique Josa	977869267
Coordenades UTM (ETRS89)		Ocupació de l'edifici	Franja de protecció de com a mínim 25 metres
X	Y	<input type="checkbox"/> Habitual <input type="checkbox"/> 2ª Residència <input type="checkbox"/> Estiu i cap de setmana	Sí <input type="checkbox"/> NO <input checked="" type="checkbox"/>
331.474	4.583.018		
Nombre de persones per rangs d'edat			
1 persona			
Hi ha persones que necessiten atenció sanitària inajornable (per exemple, persones que han d'anar als hospitals a fer diàlisi)? <input type="checkbox"/> SÍ <input type="checkbox"/> NO			
Evacuació amb mitjans propis?		Sí <input type="checkbox"/> NO <input type="checkbox"/>	
Maquinària en cas d'emergència	Nom del propietari	Telèfon de contacte	

6.1.3.2. URBANITZACIONS, NUCLIS I AGREGATS DE POBLACIÓ

EV-URB-2 NUCLI URBÀ DE VALLCLARA

Descripció dels accessos		Accés principal per la carretera TV-7004			
Amplada vial	5 m aprox.	Tipus ferm	Asfaltat	Pendent màxim	-
Vials interns				Cul-de-sacs	Sí
Amplada	Variable	Tipus ferm	Asfaltat	Pendent màxim	-
Franja de protecció ≥ 25 m		Sí <input type="checkbox"/>	Parcial <input checked="" type="checkbox"/>	No <input type="checkbox"/>	
Manteniment franja i zones verdes			Bo <input checked="" type="checkbox"/>	Mitjà <input type="checkbox"/>	Dolent <input type="checkbox"/>
Existència cases de fusta	Estat de les parcel·les	% parcel·les que compleixen condicions de protecció: 90%			
Sí <input type="checkbox"/> No <input checked="" type="checkbox"/>		% parcel·les que NO compleixen condicions de protecció: 10%			
Nombre d'habitatges	159	Nombre d'habitants:	89 habitants		
Xarxa d'hidrants			Sí <input checked="" type="checkbox"/>	No <input type="checkbox"/>	
Punt de reunió	Zona d'aparcament del C/ del Priorat				





6.1.4. CENTRES D'ACOLLIDA

CENTRES D'ACOLLIDA				
CODI MAPA	NOM	ADREÇA	TELÈFON	SERVEIS DISPONIBLES
CA-6	Local Social	Plaça Sant Gil Cristià	Ajuntament de Vallclara 977 869 212	Calefacció, lavabos, restaurant

6.1.5. MITJANS DE COMUNICACIÓ LOCALS

MITJANS DE COMUNICACIÓ		
DESCRIPCIÓ	LOCALITZACIÓ	TELÈFONS
Catalunya Ràdio	97.5 Mhz	977 219 933
Catalunya Informació	93.9 Mhz	938 844 488
Ràdio Nacional d'Espanya- Ràdio 1	106.5 Mhz	977 250 660
Ràdio Nacional d'Espanya- Ràdio 4	88.8 Mhz	977 250 660
Ràdio Nacional d'Espanya- Ràdio 5 (24h notícies)	94.0 Mhz	977 250 660

6.1.6. MUNICIPIS VEÏNS

MUNICIPIES VEÏNS		
NOM MUNICIPI	TELÈFON AJUNTAMENT	TELÈFON POLICIA LOCAL
VINAIXA	973 175 722	<i>No en disposa</i>
VIMBODÍ I POBLET	977 878 344	<i>No en disposa</i>
PRADES	977 868 018	<i>No en disposa</i>
VILANOVA DE PRADES	977 869 056	<i>No en disposa</i>
EL VILOSELL	973 175 221	<i>No en disposa</i>



6.2. CATÀLEG DE MITJANS I RECURSOS

6.2.1. MITJANS I RECURSOS DE L'AJUNTAMENT

MITJANS I RECURSOS DE L'AJUNTAMENT		
NOM	PERSONA DE CONTACTE	DADES DE LOCALITZACIÓ
Desbrossadora	Ajuntament de Vallclara 977 869 212	Magatzem municipal C/ de la Muralla
Motoserra		
Generador petit		
Pales		
Pics		
Escales		

6.2.2. VEHICLES MUNICIPALS

VEHICLES MUNICIPALS				
TIPUS	MATRÍCULA	MODEL	DEPARTAMENT	PÀRKING
L 'ajuntament de Vallclara no disposa de vehicles municipals.				

6.2.3. XARXA D'HIDRANTS MUNICIPAL I PUNTS D'AIGUA

XARXA D'HIDRANTS MUNICIPAL			
CODI	DIÀMETRE (MM)	COORDENADES UTM	
		X	Y
PAH-8	70	331.346	4.582.614
PAH-9	70	331.139	4.582.614
PAH-10	70	331.279	4.582.679
PAH-11	70	331.287	4.582.618



XARXA D'HIDRANTS MUNICIPAL			
CODI	DIÀMETRE (MM)	COORDENADES UTM	
		X	Y
PAH-12	70	331.361	4.582.669

PUNTS D'AIGUA						
Codi	Tipologia	Capacitat (m ³)	Accés		Coordenades UTM	
			Camió	Helicòpter	X	Y
PAB-13	Dipòsit formigó	100	Sí	Sí	331.478	4.581.628
PAB-14	Piscina municipal	600	Sí	No	331.225	4.582.546
PAB-15	Punt natural (Riu de Milans)	150	Sí	No	332.535	4.582.777
PAB-16	Bassa Plastificada (TM de Vimbodí)	500	Sí	Sí	333.734	4.583.831

6.2.4. ASSOCIACIONS I GRUPS VOLUNTARIS LOCALS

ASSOCIACIONS I GRUPS VOLUNTARIS LOCALS		
NOM	PERSONA DE CONTACTE	DADES DE LOCALITZACIÓ
ADF Viern	Abel Navarro (President de l'ADF) Ajuntament	C/ Placeta, 12 Vallclara 645 783 047 (Abel Navarro) 977 786 212 (Ajuntament)
Associació de caçadors	Ramon Baptista	669 908 495



6.2.5. PARTICULARS

PARTICULARS			
SERVEI	NOM	PERSONA DE CONTACTE	DADES DE LOCALITZACIÓ
El municipi de Vallclara disposa de tractors de propietat de diferents veïns, l'agutzil i l'alcalde que poden ser utilitzats en cas de que sigui necessari en una emergència.			

6.2.6. SERVEIS BÀSICS

SERVEIS BÀSICS		
SERVEI	PERSONA DE CONTACTE	DADES DE LOCALITZACIÓ
Aigua	Ajuntament de Vallclara	C/ La Placeta, 12 43439 Vallclara 977 869 212
Electricitat	ENDESA	Atenció al client 902 507 750 Avaries 900 770 077

6.2.7. SERVEIS SANITARIS

SERVEIS SANITARIS	
SERVEI	DADES DE LOCALITZACIÓ
Consultori local de Vallclara	C/ La Placeta, 12 43439 Vallclara 977 869 221

6.3. CRITERIS D'ACTIVACIÓ CONCRETS PER RISCOS ESPECIALS

RISC	SITUACIÓ	FASE D'ACTIVACIÓ
Incendis forestals	<p>Valoració conjunta dels indicadors següents:</p> <ul style="list-style-type: none"> • El mapa dinàmic de perill d'incendis forestals. • El Pla Alfa (nivell 2). 	PREALERTA
Incendis forestals	<p>Valoració conjunta dels indicadors següents:</p> <ul style="list-style-type: none"> • El mapa dinàmic de perill d'incendis forestals. • El Pla Alfa (nivell 3). • El SISCOM (nivell 2) o simultaneïtat d'incendis de nivell inferior. • Altres indicadors que facin preveure un augment del nivell de vulnerabilitat i, per tant, de risc. • En incendis que, sense implicar risc per a les persones alienes a l'extinció i per als béns que no siguin de naturalesa forestal, es preveu que tinguin una duració prou important com perquè sigui necessària l'activació d'un dispositiu preventiu especial. • En incendis que impliquin un cert perill per a les persones i sigui apropiat ordenar-ne el confinament o l'evacuació. • En incendis importants ja controlats on es fa necessari un control de la zona afectada als efectes d'evitar que es produeixi una reactivació. • Altres supòsits, a criteri del Director o Directora del Pla, que justifiquin l'activació d'un dispositiu preventiu especial. 	ALERTA
Incendis forestals	<p>En base als criteris següents:</p> <ul style="list-style-type: none"> • Grau d'afectació a la població i actuacions sobre la mateixa (informació, evacuació, d'urbanitzacions, barris perifèrics, barris de nuclis urbans, etc.). • Extensió (nombre de municipis afectats, nombre d'hectàrees afectades depenent del tipus de terreny, etc.) (per exemple >500 ha). • Mitjans necessaris. 	EMERGÈNCIA 1

RISC	SITUACIÓ	FASE D'ACTIVACIÓ
	<ul style="list-style-type: none"> Altres supòsits, a criteri de la Direcció del Pla, que justifiquin l'activació d'un dispositiu preventiu especial. 	
Incendis forestals	<ul style="list-style-type: none"> Quan es produeixi un GIF o conjunt d'incendis simultanis els efectes dels quals afectin una extensió important del territori. Aquesta circumstància s'avalua a partir dels criteris anteriorment esmentats (per exemple, que posi en perill greu nuclis importants de població, duració superior a 48 hores, requeriment de mitjans externs a Catalunya, etc.) 	EMERGÈNCIA 2



RISC	SITUACIÓ	FASE D'ACTIVACIÓ
Nevades	<p>Una o més comarques es trobin en situació de risc moderat per nevades com a conseqüència de l'emissió d'un avís de perill meteorològic SMP per neu per part del Servei Meteorològic de Catalunya, és a dir:</p> <ul style="list-style-type: none"> • Previsió de nevades amb un SMP grau 1 per neu en comarques amb vulnerabilitat alta, molt alta o extrema. • Previsió de nevades amb un SMP grau 2 per neu en comarques amb vulnerabilitat baixa, moderada, alta o molt alta. • Previsió de nevades amb un SMP grau 3 per neu en comarques amb vulnerabilitat baixa. <p>La Direcció del Pla, en funció de la mobilitat prevista, estimi la necessitat de fer una major difusió del risc de nevades en aquelles comarques que es trobin en situació de risc baix.</p>	PREALERTA
Nevades	<p>Una o més comarques es trobin en situació de risc alt per nevades com a conseqüència de l'emissió d'un avís de perill meteorològic SMP per neu per part del Servei Meteorològic de Catalunya, és a dir:</p> <ul style="list-style-type: none"> • Previsió de nevades amb un SMP grau 2 per neu en comarques amb vulnerabilitat extrema. • Previsió de nevades amb un SMP grau 3 per neu a qualsevol comarca excepte les vulnerabilitat baixa. • Previsió de nevades amb un SMP grau 4 per neu a qualsevol comarca. • Previsió de nevades amb un SMP grau 5 per neu en comarques amb vulnerabilitat molt alta, alta, moderada o baixa. • Previsió de nevades amb un SMP grau 6 per neu en comarques de vulnerabilitat moderada o baixa. <p>Quan, com a conseqüència de la neu, es comencin a produir afectacions puntuals i/o lleus sobre la xarxa viària i/o ferroviària, algun dels serveis bàsics o a la població.</p>	ALERTA
Nevades	<p>Com a conseqüència de la neu, es comencin a produir afectacions importants a la xarxa viària i/o ferroviària, algun dels serveis bàsics o a la població en un àmbit territorial reduït o extens.</p>	EMERGÈNCIA



RISC	SITUACIÓ	FASE D'ACTIVACIÓ
	<p>En aquelles situacions en què una o més comarques es trobin en situació de risc extrem per nevades com a conseqüència de l'emissió d'un avís de perill meteorològic SMP graus 5 i 6 per neu per part del Servei Meteorològic de Catalunya, la Direcció del Pla valorarà en cada cas la necessitat d'activar el Pla NEUCAT en ALERTA o en EMERGÈNCIA.</p> <p>Les activacions en emergència es corresponen amb situacions en les que en una zona, comarca o comarques:</p> <ul style="list-style-type: none"> • Es decideixi tallar el trànsit a un nombre considerable de vies per facilitar les tasques de neteja. • Es comenci a produir el bloqueig de vehicles i/o persones de manera descontrolada. • Es tingui constància que comencen a quedar aïllats nuclis de població com a conseqüència dels talls a les vies de comunicació. • S'interrompi el funcionament de diferents mitjans de transport com RENFE, FGC, autobusos de línia, transport escolar, etc... • Es produeixin talls de subministrament generalitzats i/o de llarga durada d'alguns dels serveis bàsics. Especial atenció amb els talls de subministrament elèctric i amb possibles fallades en les telecomunicacions. 	



RISC	SITUACIÓ	FASE D'ACTIVACIÓ
Ventades	<ul style="list-style-type: none"> • Previsió de ventades amb un SMP grau 1 a la comarca del Barcelonès. • Previsió de ventades amb un SMP grau 2 a les comarques de densitat de població alta • Previsió de ventades amb un SMP grau 3 a les comarques de densitat de població baixa 	PREALERTA
Ventades	<ul style="list-style-type: none"> • Previsió de ventades amb un SMP grau 2 a la comarca de la Conca de Barberà. • Previsió de ventades amb un SMP grau 3 a les comarques de densitat de població alta. • Previsió de ventades amb un SMP grau 4 a qualsevol comarca. • Previsió de ventades amb un SMP grau 5 a qualsevol comarca. • Previsió de ventades amb un SMP grau 6 a qualsevol comarca. • El vent està provocant danys poc importants d'abast territorial limitat. 	ALERTA
Ventades	<ul style="list-style-type: none"> • El vent està provocant danys importants i amb un abast territorial extens. 	EMERGÈNCIA

7. DOCUMENT 7. Cartografia bàsica i específica



7.1. CARTOGRAFIA BÀSICA

La cartografia bàsica ha d'incloure la informació del Document 1, essent:

- Plànol del terme municipal, amb la informació següent:
 - Línies elèctriques
 - Punts d'aigua i hidrants municipals
 - Xarxa viària
 - Infraestructures xarxa viària
 - Xarxa de camins
 - Centres d'acollida
- Plànol del nucli urbà, amb la informació següent:
 - CECOPAL
 - Ajuntament
 - Consultori mèdic
 - Punts d'aigua i hidrants
 - Centres d'acollida

7.2. CARTOGRAFIA ESPECÍFICA:

La cartografia específica s'ha de fer dels elements vulnerables separats per riscos i ha d'incloure la cartografia dels Documents 2 i 3, essent necessari la realització de dos plànols per risc:

1. Identificació del risc i d'infraestructures bàsiques i de suport a l'actuació
2. Plànol de vulnerabilitat i protecció a la població

En la cartografia es representen els recursos i les infraestructures de la llista adjunta, amb la simbologia i el color corresponents.



Cal incloure a cada mapa la cartografia següent:

RISC	CARTOGRAFIA BÀSICA	CARTOGRAFIA ESPECÍFICA		
		sectors de perill	element vulnerable	centre acollida evacuats
Mapa risc per emergències per calor i fred intens	CECOPAL CRA Centres d'acollida	Tot el municipi	Elements vulnerables per calor i fred intens (consultar punt 3.2).	Local social
Mapa risc per emergències per actes en zones pública concurrència	CECOPAL CRA Centres d'acollida	Nucli urbà	Elements vulnerables per al risc d'actes de pública concurrència (consultar punt 3.2).	Local social
Mapa risc incendi forestal	CECOPAL CRA Centres d'acollida Xarxa de punts d'aigua Xarxa de camins primaris, secundaris i terciaris	Sector 1 Sector 2 Sector 3	Elements vulnerables per al risc d'incendis forestals (consultar punt 3.2).	Local social
Mapa risc de nevades	CECOPAL CRA Centres d'acollida	Tot el municipi	Elements vulnerables per al risc de nevades (consultar punt 3.2).	Local social
Mapa de risc per ventades	CECOPAL CRA Centres d'acollida	Tot el municipi	Elements vulnerables per al risc de ventades (consultar punt 3.2).	Local social


7.3. ÍNDEX DE PLÀNOLS

- Plànol GEN01 Plànol d'emplaçament i ubicació del terme municipal de Vallclara dins del context de Catalunya.
- Plànols GEN02
 - Plànol GEN02.1 Plànol de comunicació, infraestructures i cartografia bàsica. Vista general del terme municipal.
 - Plànol GEN02.2 Plànol de comunicació, infraestructures i cartografia bàsica. Vista del nucli urbà de Vallclara.
- Plànol RT03. Risc territorial per calor i fred intens. Elements vulnerables. Vista nucli urbà de Vallclara.
- Plànol RT04. Risc territorial per actes en zones de pública concurrència. Vista nucli urbà de Vallclara.
- Plànols RE02
 - Plànol RE02.1 Risc especial per incendis forestals. Sectors d'incendi i elements vulnerables. Vista general del terme municipal de Vallclara.
 - Plànol RE02.2 Risc especial per incendis forestals. Sectors d'incendi i elements vulnerables. Vista sector 3.
 - Plànol RE02.3 Risc especial per incendis forestals. Sectors d'incendi i elements vulnerables. Vista sector 1.
 - Plànol RE02.4 Risc especial per incendis forestals. Sectors d'incendi i elements vulnerables. Vista sector 2.
 - Plànol RE02.5 Risc especial per incendis forestals. Sectors d'incendi i elements vulnerables. Vista nucli urbà de Vallclara.
- Plànol RE05
 - Plànol 05.1 Risc especial per nevades. Elements vulnerables, punts conflictius i rutes de neteja. Vista general del terme municipal de Vallclara.
 - Plànol 05.2 Risc especial per nevades. Elements vulnerables, punts conflictius i rutes de neteja. Vista nucli urbà de Vallclara.
- Plànol RE11 Risc especial per ventades. Elements vulnerables. Vista nucli urbà.




7.4. SIMBOLOGÍA

7.4.1. ELEMENTS DE PROTECCIÓ CIVIL

SIMBOLOGIA	DESCRIPCIÓ
	CRA
	CECOPA
	Centre d'acollida
	Magatzem de l'ADF
	Magatzem municipal
	Hidrant
	Bassa
	Zona d'aparcament
	Zona de col·locació de cadenes
	Punt conflictiu
	Punt de reunió
	Ruta de neteja RNA
	Ruta de neteja RNB

7.4.2. ALTRES ELEMENTS DE RISC







SIMBOLOGIA	DESCRIPCIÓ
	Infraestructures de la xarxa viària

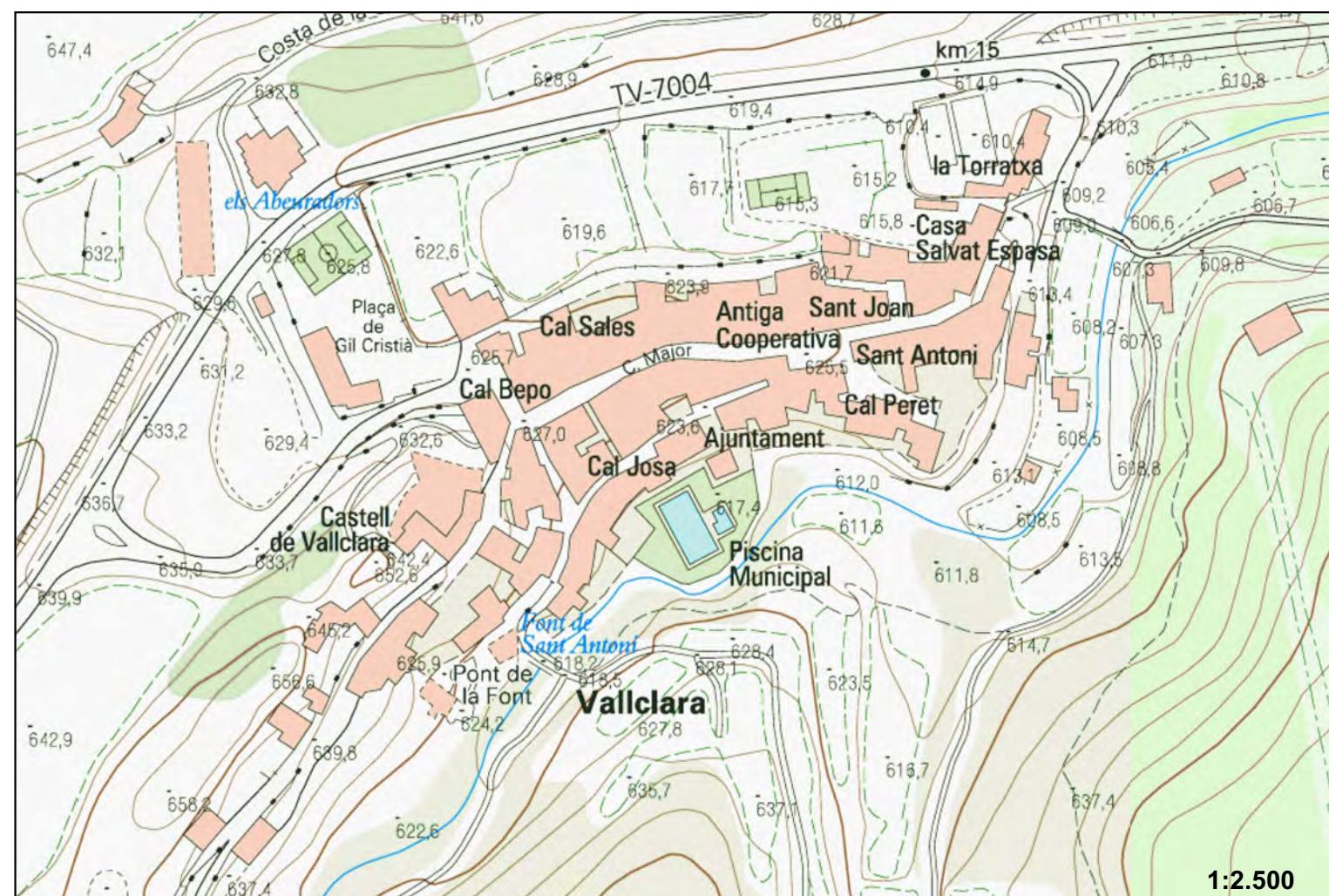
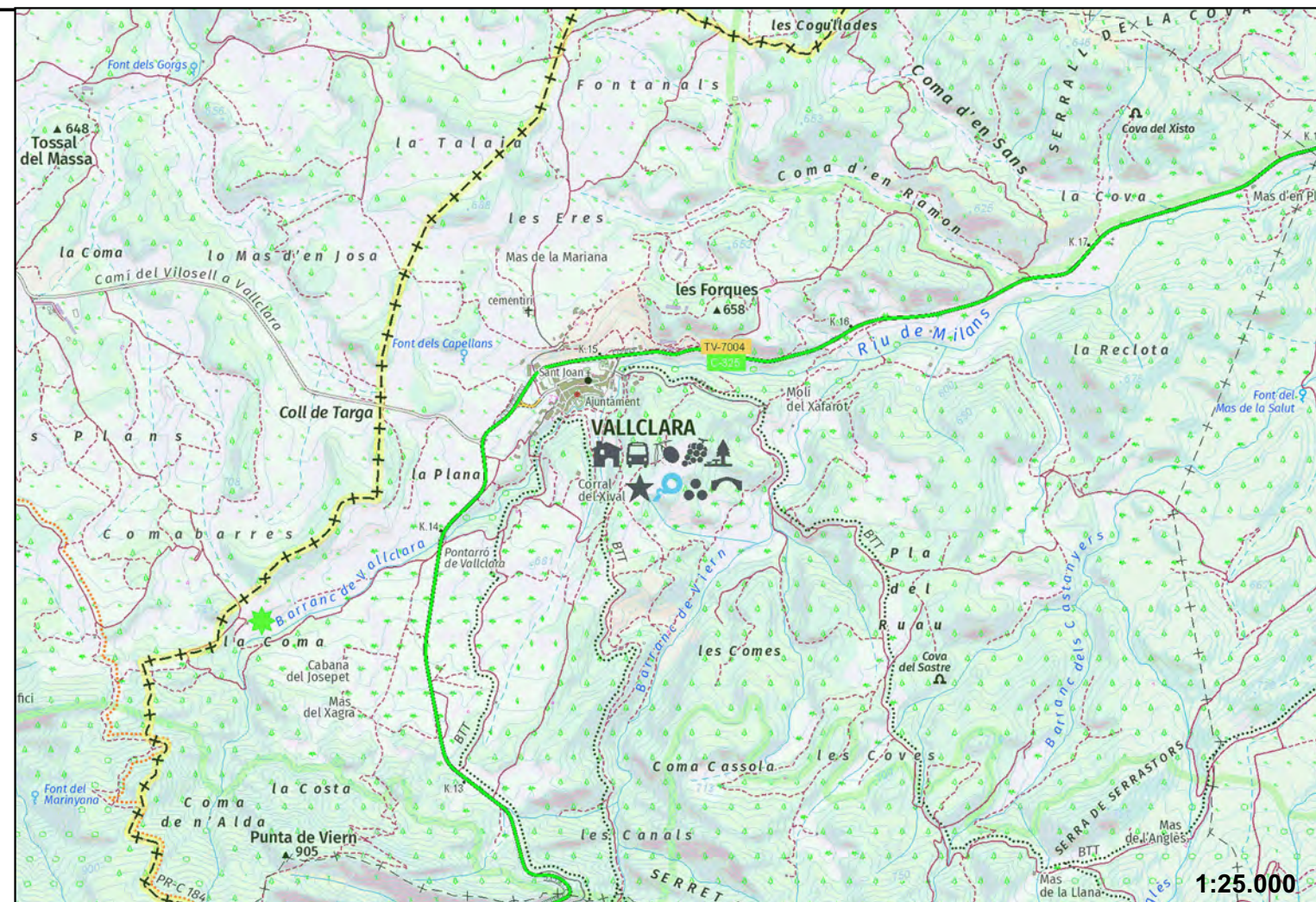


7.4.3. SIMBOLOGIA ELEMENTS VULNERABLES

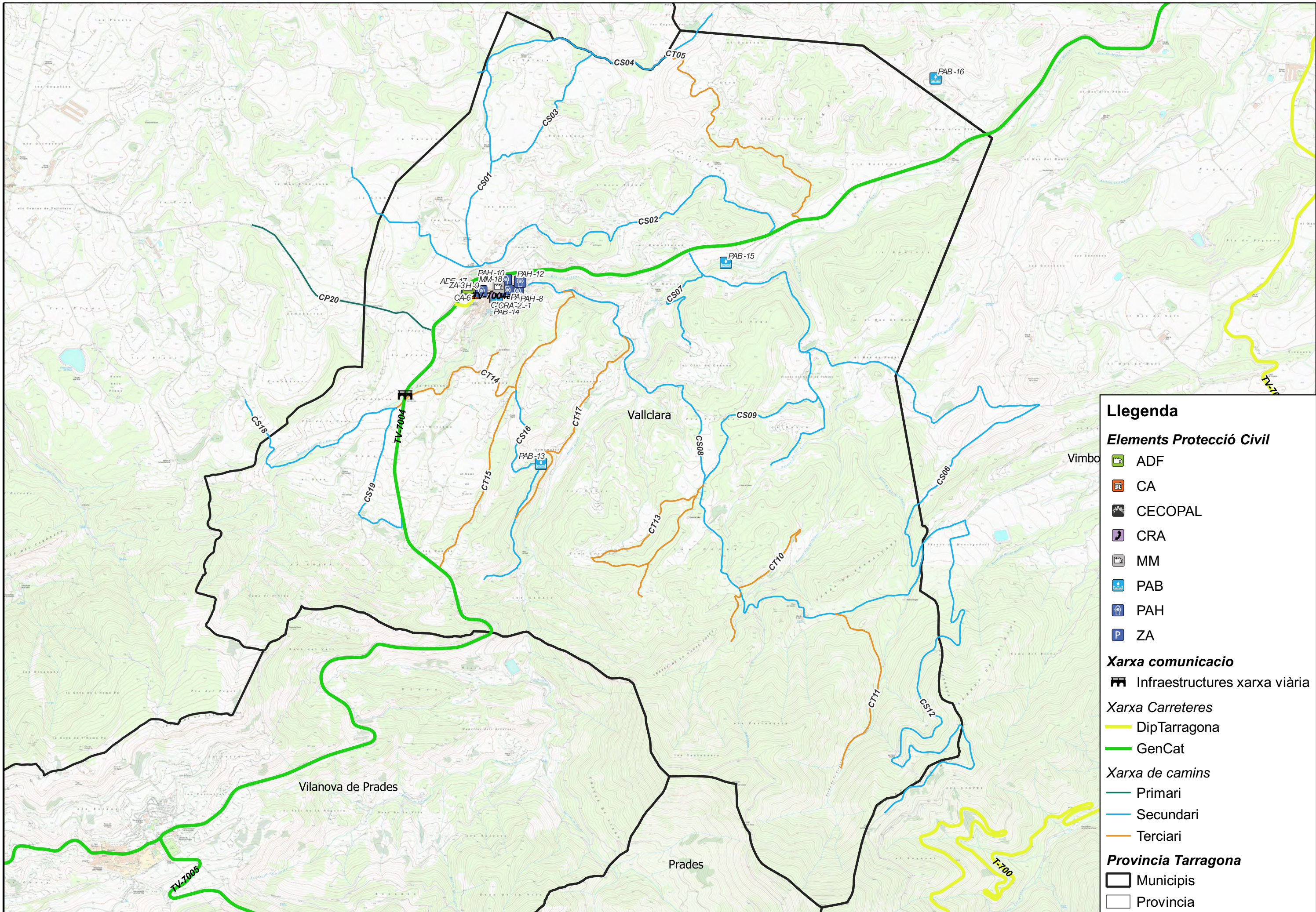
SIMBOLOGIA	DESCRIPCIÓ
	Ajuntament
	Esportiu
	Piscina municipal
	Funerari
	Casa de colònies
	Religiós
	Sanitari
	Masia, casa aïllada
	Ramaderia
	Nucli urbà

7.4.4. SIMBOLOGIA INCENDIS FORESTALS

SIMBOLOGIA	DESCRIPCIÓ
	Sector 1
	Sector 2
	Sector 3
	Primari
	Secundari
	Terciari



	CLAU	2019-0017202	TÍTOL	DOCUMENT ÚNIC DE PROTECCIÓ CIVIL MUNICIPAL DE	DATA	NOVEMBRE 2023	POL CHUMILLAS	DIBUIXAT PER	Pol Chumillas	ESCALES	SE	TÍTOL DEL PÀNOL	PLÀNOL	FULL
	ARXIU	Pla-GEN01		VALLCLARA			BOTAM	COMPROVAT PER	Pol Chumillas			PLÀNOL D'UBICACIÓ I EMPLAÇAMENT DEL MUNICIPI DE VALLCLARA AL CONTEXT DE CATALUNYA	1	1 DE 1



Llegenda

Elements Protecció Civil

- ADF
- CA
- CECOPAL
- CRA
- MM
- PAB
- PAH
- ZA

Xarxa comunicacio

- Infraestructures xarxa viària

Xarxa Carreteres

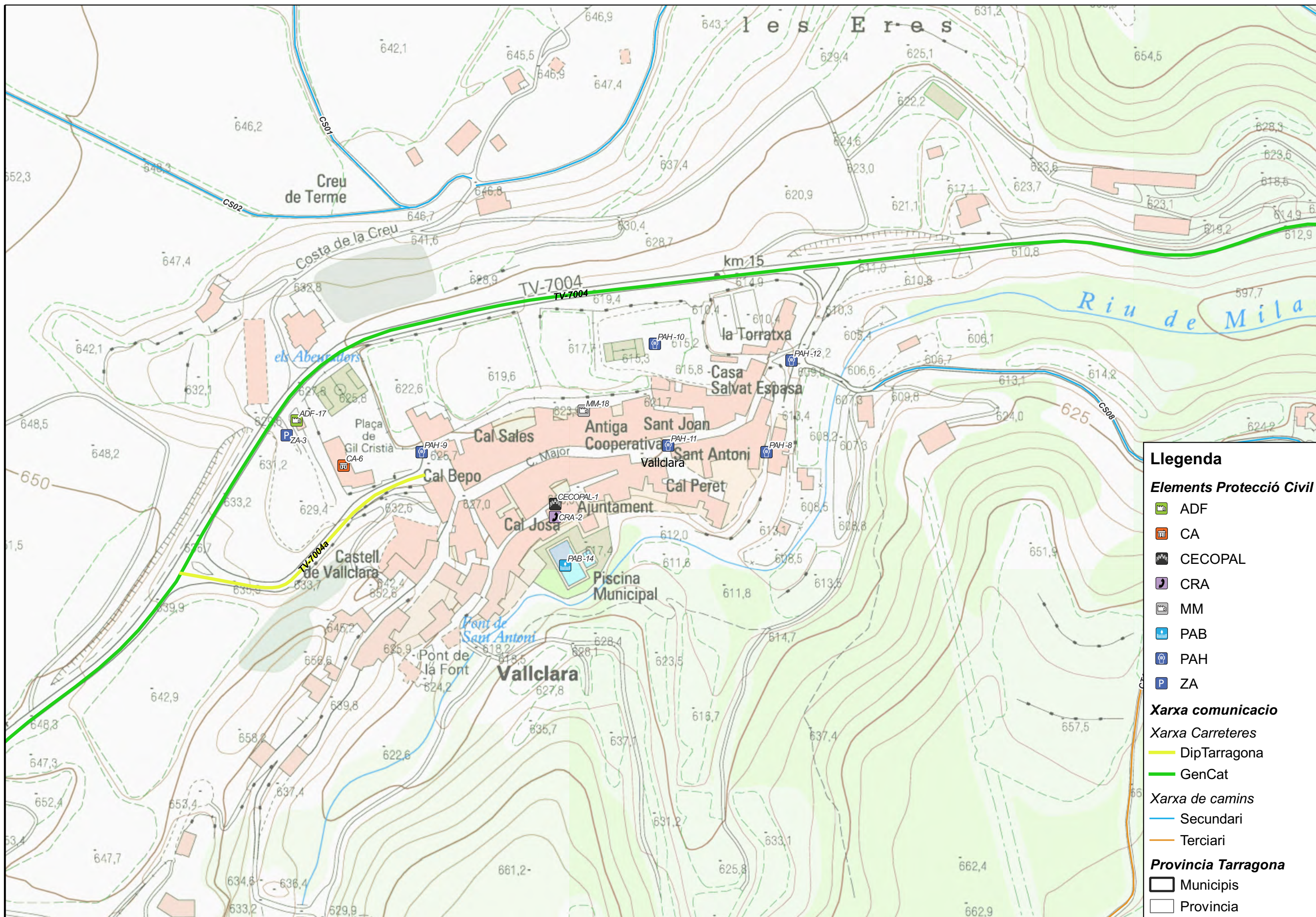
- DipTarragona
- GenCat

Xarxa de camins

- Primari
- Secundari
- Terciari









Província Tarragona

- Municipis
- Província



Llegenda

Elements Protecció Civil

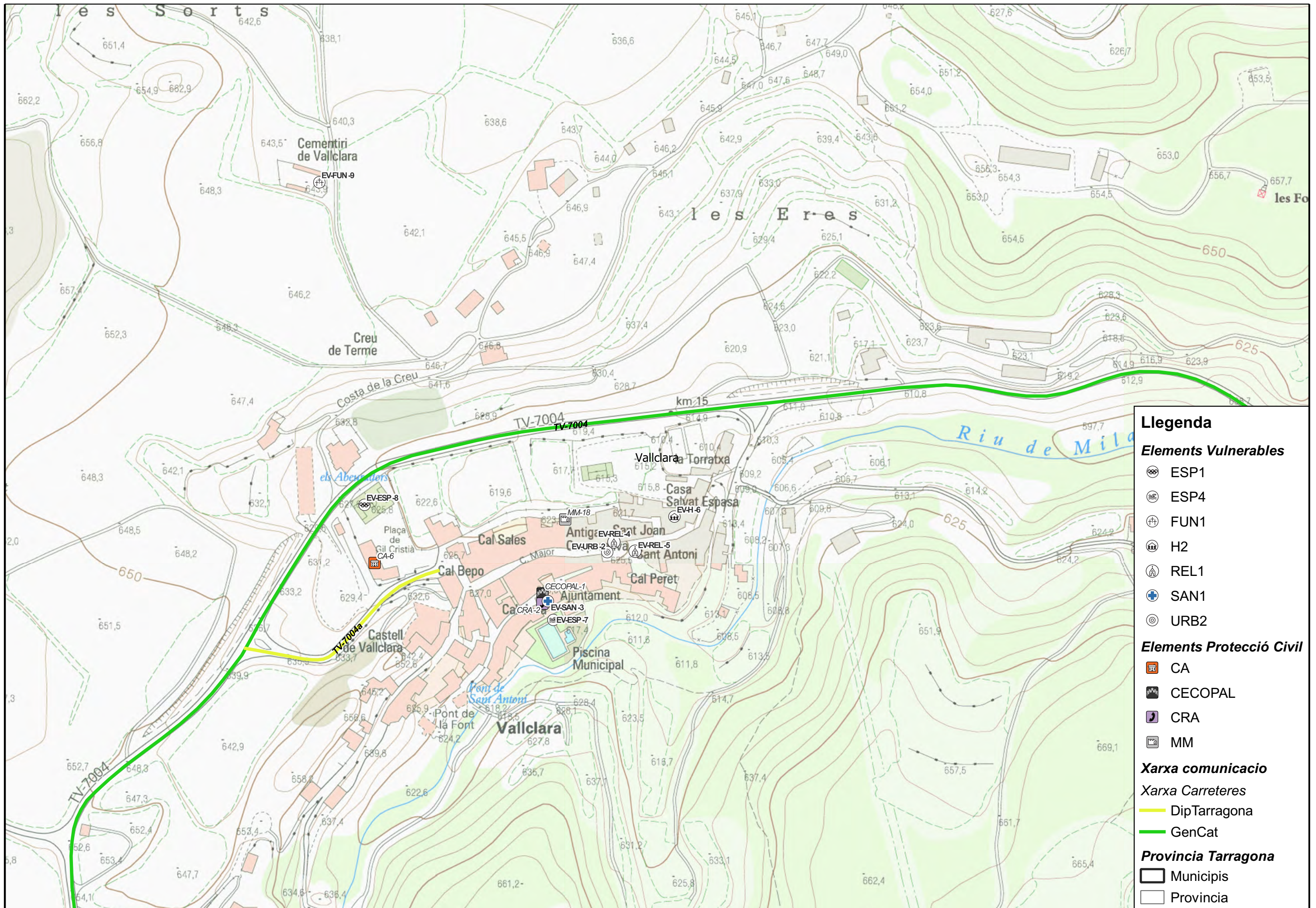
-  ADF
-  CA
-  CECOPAL
-  CRA
-  MM
-  PAB
-  PAH
-  ZA

Xarxa comunicació

- Xarxa Carreteres**
-  DipTarragona
-  GenCat
- Xarxa de camins**
-  Secundari
-  Terciari

Província Tarragona

-  Municipis
-  Província



Llegenda

Elements Vulnerables

- ESP1
- ESP4
- FUN1
- H2
- REL1
- SAN1
- URB2

Elements Protecció Civil

- CA
- CECOPAL
- CRA
- MM

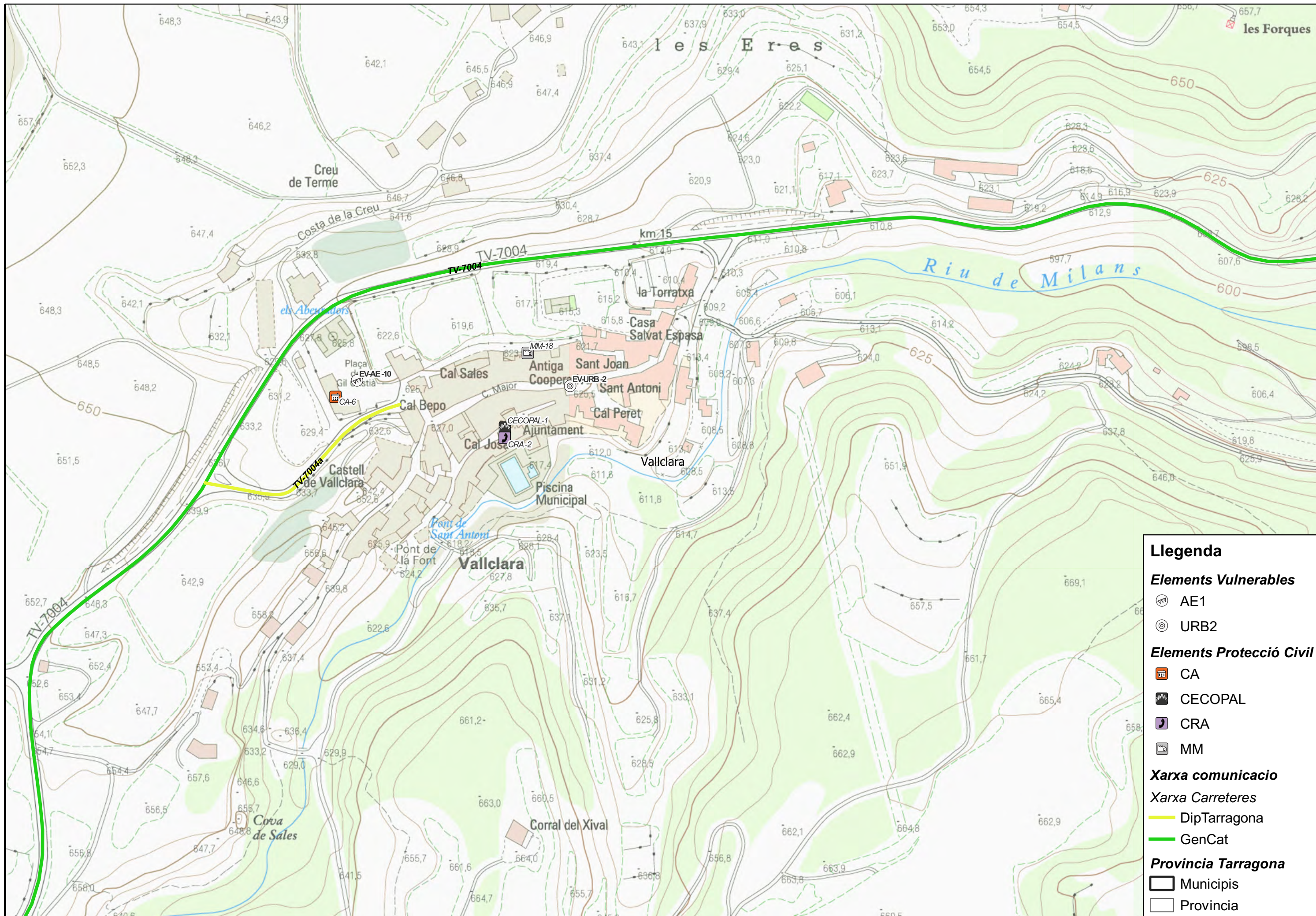
Xarxa comunicació

Xarxa Carreteres

- DipTarragona
- GenCat

Província Tarragona

- Municipis
- Província



Llegenda

Elements Vulnerables

- ⊙ AE1
- ⊙ URB2

Elements Protecció Civil

- CA
- CECOPAL
- CRA
- MM

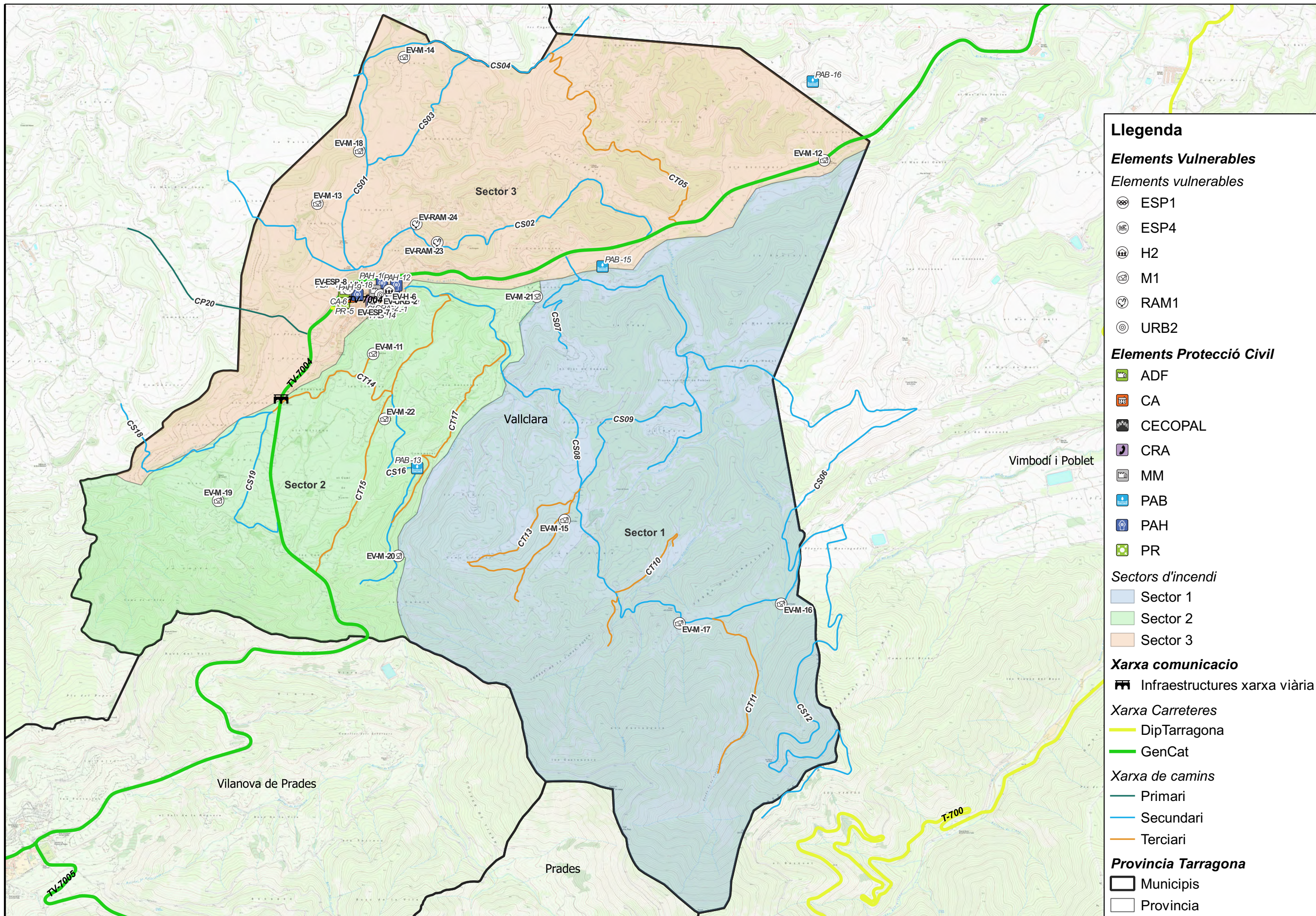
Xarxa comunicació

Xarxa Carreteres

- DipTarragona
- GenCat

Província Tarragona

- Municipis
- Província



Llegenda

Elements Vulnerables

Elements vulnerables

- ESP1
- ESP4
- H2
- M1
- RAM1
- URB2

Elements Protecció Civil

- ADF
- CA
- CECOPAL
- CRA
- MM
- PAB
- PAH
- PR

Sectors d'incendi

- Sector 1
- Sector 2
- Sector 3

Xarxa comunicacio

- Infraestructures xarxa viària

Xarxa Carreteres

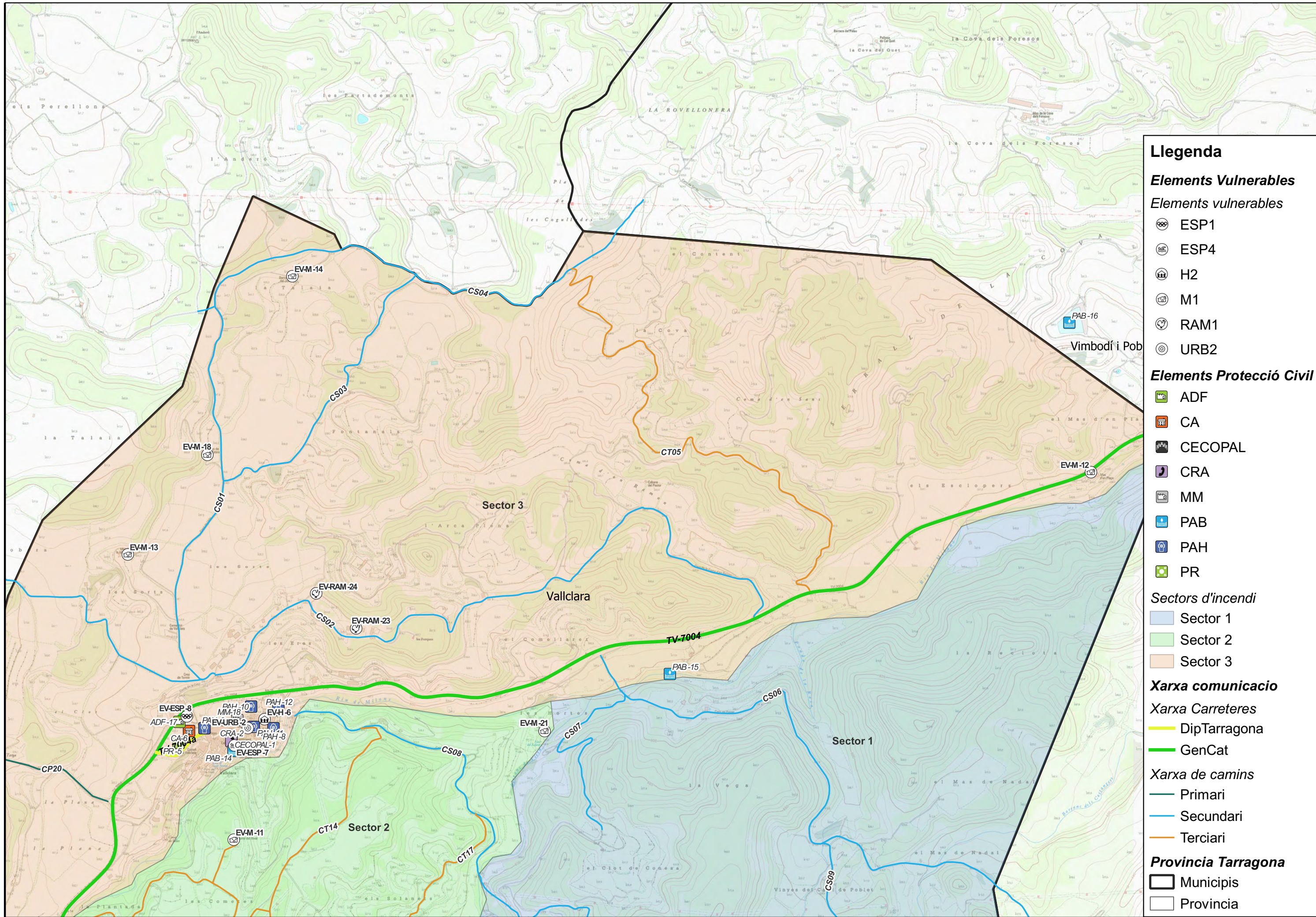
- DipTarragona
- GenCat

Xarxa de camins

- Primari
- Secundari
- Terciari

Província Tarragona

- Municipis
- Província



Llegenda

Elements Vulnerables

Elements vulnerables

- ESP1
- ESP4
- H2
- M1
- RAM1
- URB2

Elements Protecció Civil

- ADF
- CA
- CECOPAL
- CRA
- MM
- PAB
- PAH
- PR

Sectors d'incendi

- Sector 1
- Sector 2
- Sector 3

Xarxa comunicacio

Xarxa Carreteres

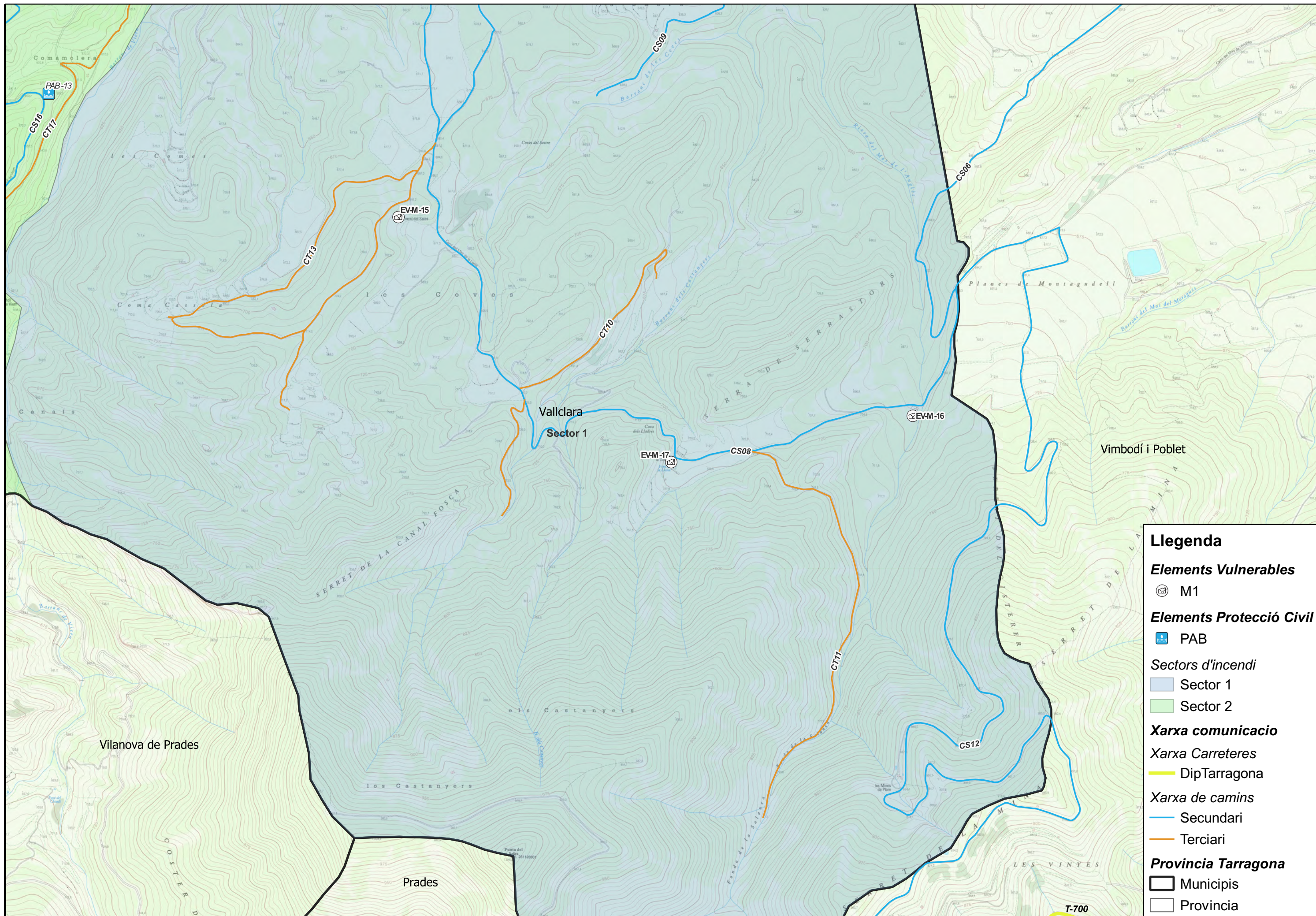
- DipTarragona
- GenCat

Xarxa de camins

- Primari
- Secundari
- Terciari

Província Tarragona

- Municipis
- Província



Llegenda

Elements Vulnerables

- M1

Elements Protecció Civil

- PAB

Sectors d'incendi

- Sector 1
- Sector 2

Xarxa comunicació

Xarxa Carreteres

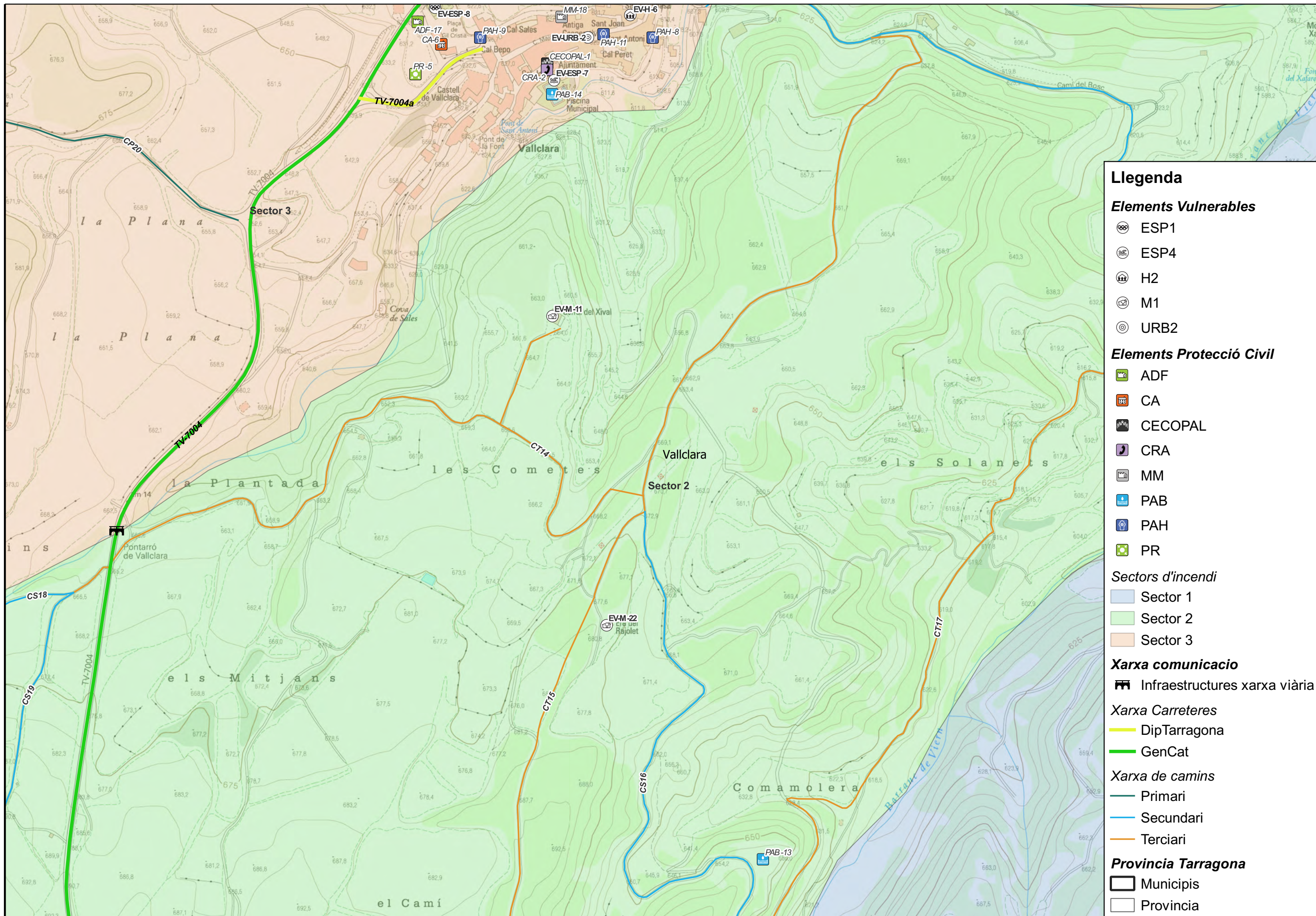
- DipTarragona

Xarxa de camins

- Secundari
- Terciari

Província Tarragona

- Municipis
- Província



Llegenda

Elements Vulnerables

- ESP1
- ESP4
- H2
- M1
- URB2

Elements Protecció Civil

- ADF
- CA
- CECOPAL
- CRA
- MM
- PAB
- PAH
- PR

Sectors d'incendi

- Sector 1
- Sector 2
- Sector 3

Xarxa comunicacio

- Infraestructures xarxa viària

Xarxa Carreteres

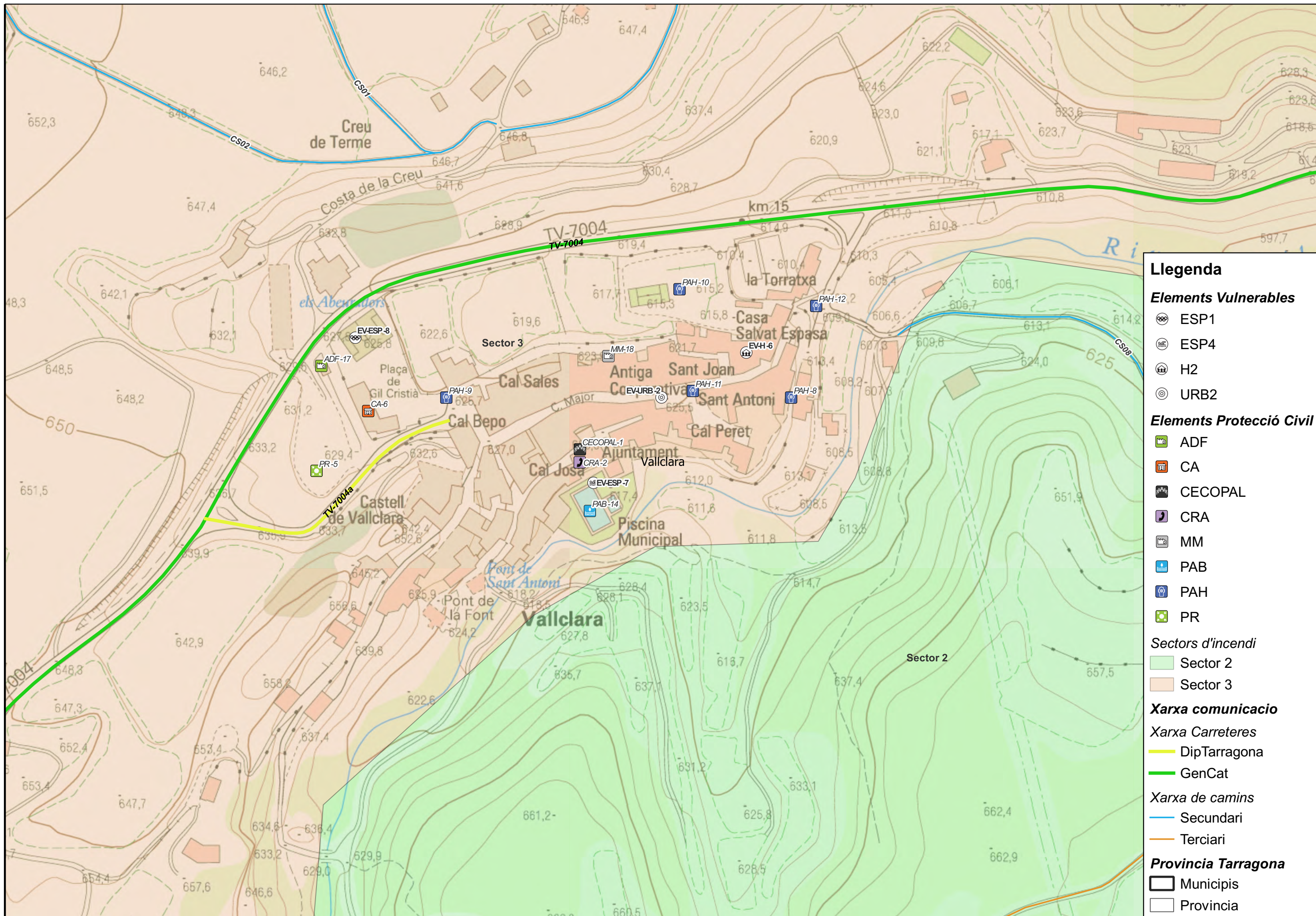
- DipTarragona
- GenCat

Xarxa de camins

- Primari
- Secundari
- Terciari

Província Tarragona

- Municipis
- Província



Llegenda

Elements Vulnerables

- ESP1
- ESP4
- H2
- URB2

Elements Protecció Civil

- ADF
- CA
- CECOPAL
- CRA
- MM
- PAB
- PAH
- PR

Sectors d'incendi

- Sector 2
- Sector 3

Xarxa comunicacio

Xarxa Carreteres

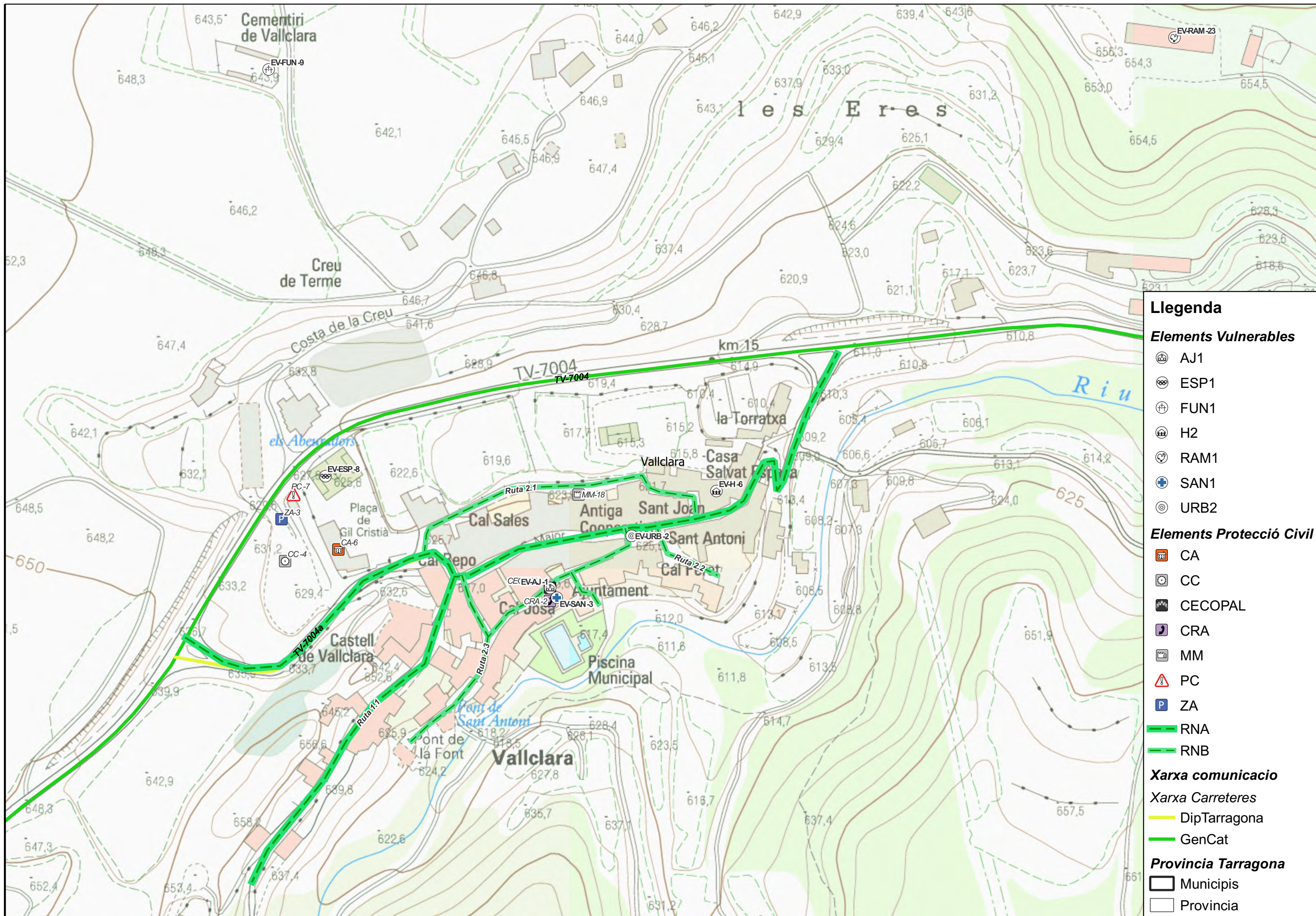
- DipTarragona
- GenCat

Xarxa de camins

- Secundari
- Terciari

Provincia Tarragona

- Municipis
- Provincia



Llegenda

Elements Vulnerables

- ⊕ AJ1
- ⊗ ESP1
- ⊕ FUN1
- ⊕ H2
- ⊗ RAM1
- ⊕ SAN1
- ⊗ URB2

Elements Protecció Civil

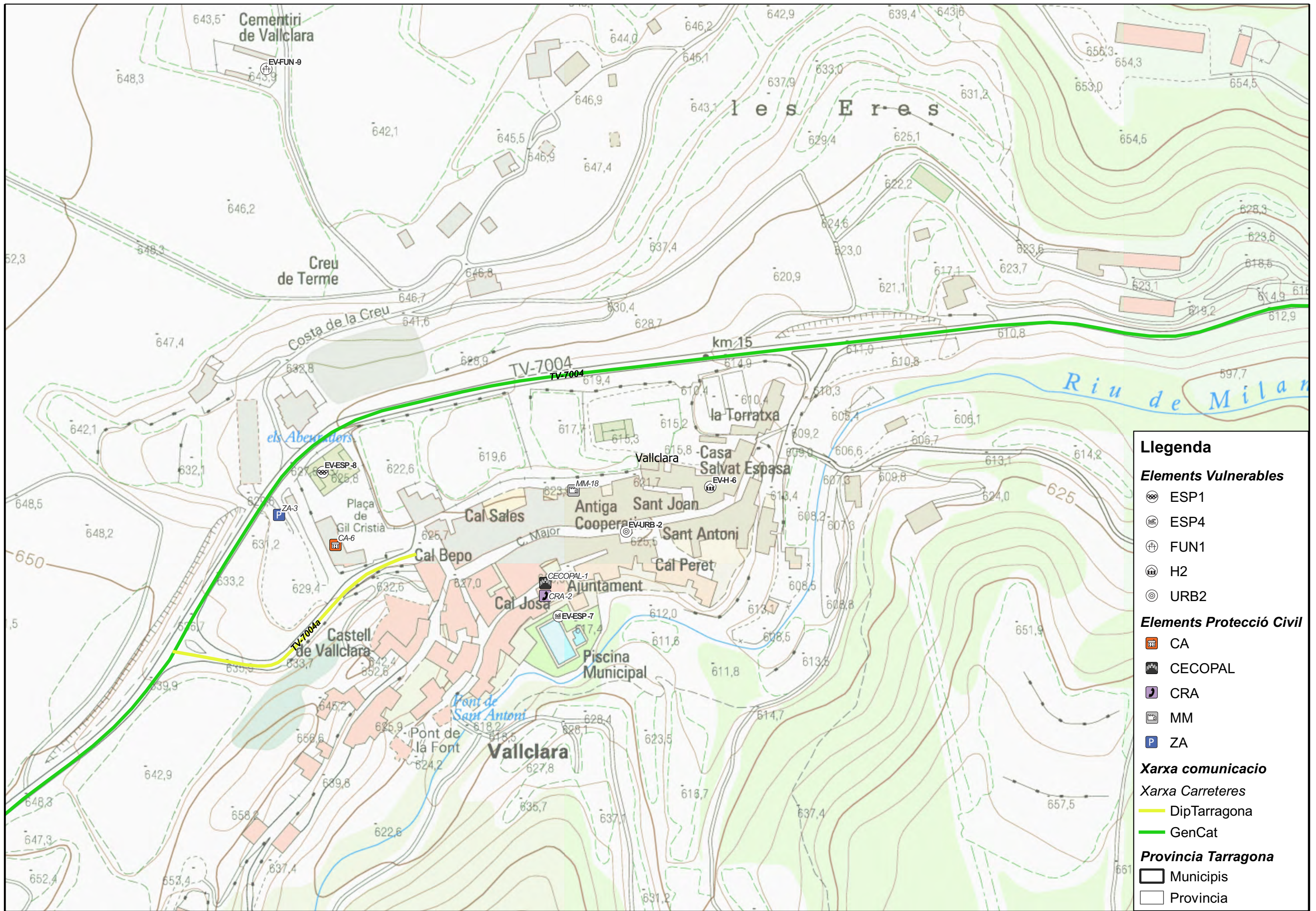
- ⊕ CA
- ⊕ CC
- ⊕ CECOPAL
- ⊕ CRA
- ⊕ MM
- ⊕ PC
- ⊕ ZA
- RNA
- RNB

Xarxa comunicacio

- Xarxa Carreteres
- DipTarragona
- GenCat

Província Tarragona

- ▭ Municipis
- ▭ Província



Llegenda

Elements Vulnerables

- ESP1
- ESP4
- FUN1
- H2
- URB2

Elements Protecció Civil

- CA
- CECOPAL
- CRA
- MM
- ZA

Xarxa comunicació

Xarxa Carreteres

- DipTarragona
- GenCat

Província Tarragona

- Municipis
- Província

8. ANNEXES

ANNEX I: Models de declaració d'activació i altres comunicats i disposicions_____ **121**

ANNEX II: Consells d'autoprotecció pel risc _____ **125**

ANNEX I: MODELS DE DECLARACIÓ D'ACTIVACIÓ I ALTRES COMUNICATS I DISPOSICIONS

1. MODEL DE DECLARACIÓ FORMAL DE SITUACIÓ DE PRE-ALERTA DEL PLA D'ACTUACIÓ MUNICIPAL PER

NOTIFICACIÓ DE COMUNICACIÓ DE SITUACIÓ DE *PRE-ALERTA* DEL PLA DE PROTECCIÓ CIVIL MUNICIPAL PER

(*enviar-ho al CECAT per correu electrònic*)

....., alcalde/ssa de Vallclara, pels poders que tinc,

DECLARO:

LA SITUACIÓ DE PRE-ALERTA del Pla de protecció civil municipal, a causa de/d'

.....

Les mesures previstes són:

-

.....

Alcalde/ssa

de Vallclara, de/d'

de 202

2. MODEL DE DECLARACIÓ FORMAL D'ACTIVACIÓ I DESACTIVACIÓ DEL PLA DE PROTECCIÓ CIVIL MUNICIPAL PER EN ALERTA/EMERGÈNCIA

NOTIFICACIÓ D'ACTIVACIÓ PLA DE PROTECCIÓ CIVIL MUNICIPAL EN ALERTA

(*enviar-ho al CECAT per correu electrònic*)

....., alcalde/ssa de Vallclara, pels poders que tinc,

DECLARO:

ACTIVAT el Pla de protecció civil municipal, a causa de/d'

CONSTITUÏT el Comitè d'Emergències.

Les mesures previstes són:

-

-

Alcalde/ssa

de Vallclara, de/d'

de 202





**NOTIFICACIÓ D'ACTIVACIÓ PLA DE PROTECCIÓ CIVIL MUNICIPAL PER EN
EMERGÈNCIA/ EMERGÈNCIA 1/EMERGÈNCIA 2**

(enviar-ho al CECAT per correu electrònic)

....., alcalde/ssa de Vallclara, pels poders que tinc,

DECLARO:

ACTIVAT el Pla de protecció civil municipal, a causa de/d'

CONSTITUÏT el Comitè d'Emergències.

Les mesures previstes són:

-
-

.....

Alcalde/ssa

de Vallclara, de/d'

de 202

NOTIFICACIÓ DE DESACTIVACIÓ DEL PLA DE PROTECCIÓ CIVIL MUNICIPAL PER

(enviar-ho al CECAT per correu electrònic)

....., alcalde/ssa de Vallclara, pels poders que tinc, ja que ha desaparegut tot el risc,

DECLARO:

DISSOLT el Comitè d'Emergències.

DESACTIVAT el Pla de protecció civil municipal, a causa de/d', i la tornada a la normalitat.

.....

Alcalde/ssa

de Vallclara, de/d'

de 202

3. MODEL DE BAN AMB UNA ORDRE D'EVACUACIÓ O DE CONFINAMENT

BAN – ORDRE D'EVACUACIÓ

L'Ajuntament comunica que s'ha d'evacuar la zona compresa:.....(especifiqueu el nom dels carrers / les zones)..... Seguiu les següents instruccions:

- Aneu amb els vostres vehicles a..... (especifiqueu el trajecte o la ruta a seguir, si cal).....
- Si no teniu un mitjà de transport propi, aneu a.....(especifiqueu l'adreça).....
- Agafeu només el que sigui imprescindible (la documentació; la medicació, si en preneu; diners...). Si aneu carregats, l'evacuació no podrà ser tan ràpida i àgil com cal.

BAN – ORDRE DE CONFINAMENT

L'Ajuntament comunica que la població,, ha de quedar-se confinada o tancada a casa seva. Seguiu les següents instruccions:

- Tanqueu-vos a casa vostra; si sou al carrer, tanqueu-vos a l'edifici més pròxim.
- Tanqueu les portes i les finestres.
- Pareu els sistemes de ventilació i climatització.
- Escolteu la ràdio: us anirem informant de la situació.
- No sortiu de casa fins que us ho diguem nosaltres.

4. MODEL DE COMUNICAT D'AVÍS D'EVACUACIÓ O DE CONFINAMENT

COMUNICAT D'EVACUACIÓ

ATENCIÓ, ATENCIÓ: L'Ajuntament comunica que cal evacuar aquesta zona. Seguiu les següents instruccions:

- Aneu, amb els vostres vehicles, a
- Si no teniu cap mitjà de transport, aneu a , on us recollirem.
- Tanqueu bé les portes, les finestres i les persianes.

A, podreu esperar fins que hagi passat el risc. Us mantindrem informats.

COMUNICAT DE CONFINAMENT

ATENCIÓ, ATENCIÓ: L'Ajuntament comunica a la població,que ha de quedar-se confinada o tancada a casa seva. Seguiu les següents instruccions:

- Tanqueu-vos a casa vostra, si sou al carrer a l'edifici més pròxim
- Tanqueu les portes i les finestres
- Pareu el sistema de ventilació i climatització
- Escolteu la ràdio: us anirem informant de la situació
- No sortiu de casa fins que us ho diguem nosaltres



ANNEX II. CONSELLS D'AUTOPROTECCIÓ PEL RISC

A continuació es presenten els principals consells d'autoprotecció pels diferents riscos. Es pot consultar tota la informació actualitzada sobre què cal fer en cas d'emergència al web: http://interior.gencat.cat/ca/arees_dactuacio/proteccio_civil/consells_autoproteccio_emergencia

CONSELLS GENERALS

CONSELLS D'AUTOPROTECCIÓ PER ALS ACTUANTS

- Observa els consells precedents: consells generals d'autoprotecció per a la població.
- Informa't de la zona segura, on has d'actuar. No entris a cap zona de la qual no coneguis el risc.
- Informa't periòdicament de la situació.
- Estigues atent a la previsió meteorològica.
- La roba i el calçat han de donar-te protecció. Vesteix i calça adequadament.
- NO T'ARRISQUIS INÚTILMENT!

Risc per calor intens

CONSELLS D'AUTOPROTECCIÓ PER A LA POBLACIÓ EN CAS DE RISC PER CALOR INTENS

Si us trobeu a casa:

- Controleu la temperatura.
- Refresqueu-vos sovint amb dutxes, tovalloles mullades amb aigua, etc.
- Beveu aigua fresca amb regularitat encara que no tingui set.
- Durant el dia, tanqueu les persianes de les finestres de casa on toca el sol. A la nit, obriu les finestres de casa per refrescar-la.
- Estigueu-vos a les estances més fresques.
- Si teniu animals de companya, procureu que no s'estiguin al sol i hidrateu-los.
- Estigueu atents a les indicacions dels responsables municipals, dels bombers i de la policia. Mantingueu-vos informats amb la ràdio, la televisió, via web o via Twitter (@emergenciescat, @112 i @bomberscat).



Risc per Incendis Forestals

CONSELLS D'AUTOPROTECCIÓ PER A LA POBLACIÓ

Si l'incendi s'acosta a casa teva:

- En primer lloc, manté la calma.
- Retira els objectes que es puguin cremar del voltant de la casa i també els mobles del jardí.
- Tanca les finestres, els porticons, la trampa del tiratge de la xemeneia i les ampolles de gas de l'exterior. Evita que hi entrin espurnes.
- Tingues a mà una llanterna perquè l'electricitat es pot tallar.
- Facilita l'entrada dels equips de socors a la teva propietat.
- En tot moment estigues atent a les indicacions dels responsables municipals, els bombers i la policia.

En cas d'evacuació:

- Tanca tota la casa.
- Desconnecta la llum i el gas.
- Perquè l'evacuació sigui ràpida i ordenada, agafa l'imprescindible (la documentació, diners i medicaments).

Si l'incendi és a la teva porta:

- Entra a casa amb tota la teva família i els animals domèstics i no l'abandonis fins que el foc no hagi passat.
- Tanca totes les portes, tant les interiors com les exteriors, i les entrades de respiració i ventilació, per aturar qualsevol aspiració d'aire.
- Desconnecta els subministraments de butà, gas natural, gasoil, etc.
- Col·loca les mànegues del jardí de tal manera que arribin a qualsevol racó de la casa. Omple d'aigua la banyera, les piques, etc. i, si tens temps, treu les cortines.
- No t'esveris encara que el fum penetri a la casa: posa tovalloles mullades sota les portes i ruixa-les sovint per evitar que s'escalfin.
- Protegeix-te amb roba de cotó o llana, amb unes ulleres i un mocador moll.
- Si el fum és espès, deixa els llums encesos per millorar la visibilitat i per facilitar que et trobin.
- Deixa els documents i els objectes de valor dins el cotxe, al garatge, amb les portes tancades, per si has de fugir.

Si ets a camp obert:

- Allunya't del front del foc pels costats. És vital fugir en la direcció oposada a l'avenç del foc i del fum.
- Entra a la zona ja cremada al més aviat possible.
- Regula la respiració: unes inspiracions poc profundes i lentes, agafant l'aire de prop de terra, eviten inhalar el fum espès.
- Si pots, mulla un mocador per tapar-te la cara i evita així els efectes nocius del fum.

CONSELLS D'AUTOPROTECCIÓ PER A LA POBLACIÓ

- No et refugiïs a pous ni coves, ja que l'oxigen pot acabar-s'hi ràpidament. Evita també les zones de pendent, els ports de muntanya i les valls estretes, perquè l'aire calent tendeix a pujar.
- En cas de perill imminent, estira't de bocaterrosa.

Si ets al cotxe:

- Si hi ets a temps, busca un lloc arrecerat i atura't. Si el front del foc travessa la carretera, no surtis del vehicle, tanca els vidres i encén els fars perquè et puguin trobar entre el fum.



Risc per Nevades

CONSELLS D'AUTOPROTECCIÓ PER A LA POBLACIÓ EN CAS DE RISC DE NEVADES

- Abans que arribi l'hivern:
 - **A l'habitatge cal tenir preparat el material següent:**
 - Un transistor i piles de recanvi (renoveu-les periòdicament), per poder escoltar les previsions meteorològiques.
 - Llanternes, fanals de càmping, espelmes,...
 - Emmagatzemar aliments amb calories, combustibles i productes de neteja.
 - Una farmaciola de primers auxilis i medicaments que prenguin de forma habitual o esporàdica els membres de la família.
 - Roba i calçat adient per a les baixades de temperatura i les nevades.
 - **Cal revisar:**
 - **A l'habitatge**
 - Tots els punts de l'habitatge on hi hagi entrades d'aire de l'exterior: finestres, portes,.... Cal protegir-les amb una cinta adhesiva que aïlli.
 - L'estat dels teulats i de les baixades d'aigua.
 - Les branques dels arbres, cal podar-les si són massa llargues per evitar que es trenquin (poden perjudicar les línies elèctriques del costat).
 - Procureu-vos combustible per a la calefacció.
 - **En el vehicle:**
 - Disposar de cadenes (en bon estat), llanterna, manta de viatge.
 - Comprovar l'estat de les bateries, el dipòsit de benzina, les llums, els frens, els pneumàtics, la calefacció, el parabrises,...amb la finalitat de mantenir el vehicle per a les condicions de l'hivern.
- En situació de risc imminent o durant la nevada
 - **Informe-vos de les previsions meteorològiques:**
 - Mitjans de comunicació.
 - Servei Meteorològic de Catalunya (METEOCAT).
 - Instituto Nacional de Meteorologia (INM).
 - **Si sou a casa o en un edifici cal que:**
 - Escolteu la ràdio: Catalunya ràdio, Radio Nacional d'Espanya, emissores locals. Esteu atents a la informació meteorològica i a les consignes de les autoritats.
 - Feu un ús correcte de la calefacció.
 - Desconnecteu els aparells elèctrics no necessaris.
 - Consumiu els queviures de manera racional.
 - Eviteu tenir estufes de llenya, carbó o gas i brasers a llocs tancats on no es renovi l'aire, hi ha perill d'enverinament.
 - Vigileu les canonades d'aigua, cal mantenir un rajolí constant a les aixetes per evitar que es congelin. En les calefaccions cal emprar anticongelant, si s'escau.
 - No telefoneu, cal deixar les línies lliures per als equips de socors.
 - No deixeu sortir al carrer a les persones d'edat avançada ni als/les nens/es.
 - **Si heu de sortir al carrer o sou fora:**

CONSELLS D'AUTOPROTECCIÓ PER A LA POBLACIÓ EN CAS DE RISC DE NEVADES

- Abrugueu-vos bé si heu de passar molt temps fora: Cal dur peces de roba lleugeres, una sobre l'altra. Evitar dur roba ajustada. Cal permetre que l'aire circuli i actuï com a aïllant. Les manyoples proporcionen més calor que els guants.
- Protegiu-vos sobretot la cara i el cap. Eviteu que l'aire fred us entri directament als pulmons.
- Eviteu fer exercicis físics excessius, ja que el fred fa una pressió extra sobre el cor i es corre el perill de patir un atac cardíac o de fer mal a l'organisme.
- Si no és imprescindible, eviteu sortir al carrer si fa vent i neva ja que disminueix la visibilitat.
- **Si heu d'agafar el cotxe:**
 - Cal equipar-lo.
 - Cal planificar la sortida, conèixer la previsió meteorològica de la zona per on s'ha de circular, les rutes i els llocs on refugiar-se en cas de tempesta (pobles, refugis, hotels de carretera,..).
 - Si heu d'emprendre un viatge cal dur dins el cotxe com a mínim: ràdio, pala, corda, roba d'abric, aliments rics en calories (xocolata, fruits secs,..).
 - Cal conèixer abans de començar el viatge les rutes per on circular
 - Eviteu les rutes difícils, com les carreteres i els ports de muntanya.
 - Circuleu per les vies principals i autopistes.
 - Si la ruta és perillosa torneu endarrere o cerqueu refugi.
 - Procureu no viatjar sol.
 - Cal que poseu les cadenes a les rodes motrius del cotxe en cas de neu o de glaç. En aquest cas escolliu un lloc que no interrompi la circulació dels altres vehicles.
 - No avanceu als altres vehicles si les condicions no són favorables.
 - Porteu el cinturó posat, els nens i les nenes han d'estar ben asseguts/des a les seves cadires.
 - Desconfieu dels indrets amb ombres, dels ponts, dels viaductes i de les interseccions ja que pot haver-hi gel.
 - Sempre que sigui possible eviteu agafar el cotxe, sobretot si és de nit.
- **Si el temporal us agafa dins del cotxe:**
 - Intenteu cercar refugi.
 - Sinó trobeu refugi quedeu-vos dins el cotxe, els pneumàtics actuen com a aïllant del fred.
 - Deixeu la calefacció posada i la finestra una mica oberta.
 - No us adormiu amb el motor en marxa.
 - Manteniu net de neu el tub d'escapament.
 - No empreu les marques deixades per altres vehicles, és millor avançar per neu verge.
 - Si hi ha gel no trepitgeu el fre.
 - Inicieu la marxa lentament, si el vehicle patina, desaccelereu.
 - Si baixeu un pendent, manteniu una distància superior a la normal.



Risc per Ventades

CONSELLS D'AUTOPROTECCIÓ PER A LA POBLACIÓ EN CAS DE RISC PER VENTADES

Si us trobeu a casa:

- Tanqueu i assegureu portes, finestres, persianes i tendals.
- Eviteu deixar testos o altres objectes no estàtics a les façanes i terrasses i recolliu la roba dels estenedors.

Si us trobeu a l'exterior

- No pugueu a llocs alts i exposats al vent, com ara bastides o altres construccions.
- Eviteu els parcs, els jardins i les zones boscoses. Si sou en una zona arbrada, vigileu amb els arbres que puguin caure i eviteu totes les activitats amb foc. Tingueu en compte també la proximitat dels arbres als edificis: el vent els podria fer caure.

Si heu de conduir

- Consulteu les prediccions del temps i l'estat de les carreteres. Si es preveuen vents forts, eviteu desplaçar-vos per carretera.
- Si és imprescindible desplaçar-vos, alenteu la marxa i tingueu molta precaució perquè us podeu trobar obstacles a la via.

Si feu una activitat de lleure

- Aneu amb compte a practicar esports a l'aire lliure.
- A la muntanya, extremeu les precaucions i no us apropau ni passegeu pels penya-segats. Tingueu en compte que el vent pot arrossegar objectes voluminosos (per exemple, pedres per un pendent pronunciat) i afavorir l'acumulació de neu, amb l'augment consegüent del perill d'allaus.