

PLA DE PROTECCIÓ CIVIL DE BLANCAFORT

**MANUAL D'ACTUACIÓ
PER A INCENDIS FORESTALS**

ÍNDIX

0.	REGLAMENTACIÓ	1
1.	DADES DEL MUNICIPI.....	2
1.1	DADES GENERALS.....	2
1.1.1	SITUACIÓ GEOGRÀFICA	2
1.1.2	SUPERFÍCIE.....	2
1.1.3	POBLACIÓ CENSADA I POBLACIÓ TURÍSTICA	2
1.1.4	ALTITUD.....	2
1.1.5	HIDROLOGIA.....	3
1.1.6	XARXA VIÀRIA ⁰	3
1.1.7	XARXA FERROVIÀRIA ⁰	3
1.1.8	XARXA DE GAS ⁰	3
1.1.9	XARXA ELÈCTRICA ⁰	3
1.1.10	XARXA D'AIGUA POTABLE ⁰	3
1.2	DADES ESPECÍFIQUES ASSOCIADES AL RISC	4
2.	CONeixEMENT DEL RISC I VULNERABILITAT	11
2.1	RESUM I CONCLUSIONS DE L'ANÀLISI DE RISC	11
2.2	ÀREES O SECTORS D'AFECTACIÓ	11
2.3	ELEMENTS VULNERABLES⁰	11
2.4	DETERMINACIÓ DE LES CAMPANYES INFORMATIVES	12
3.	ACTIVACIÓ DEL PLA.....	13
3.1	NIVELLS	13
3.2	CRITERIS D'ACTIVACIÓ	14
4.	ESTRUCTURA I ORGANITZACIÓ.....	15
4.1	RESPONSABLE MUNICIPAL DE L'EMERGÈNCIA.....	15
4.2	COMITÈ MUNICIPAL DE L'EMERGÈNCIA.....	16
4.2.1	COMITÈ MUNICIPAL DE L'EMERGÈNCIA	16
4.2.2	CONSELL ASSESSOR.....	17
4.2.3	REPRESENTANT MUNICIPAL AL PLA INFOCAT	18
4.3	GABINET D'INFORMACIÓ	18
4.4	GRUPS ACTUANTS.....	20
4.4.1	GRUP LOCAL D'INTERVENCIÓ	20
4.4.2	GRUP LOCAL SANITARI	21
4.4.3	GRUP LOCAL LOGÍSTIC I D'ACOLLIDA	22
4.4.4	GRUP LOCAL D'ORDRE I AVISOS A LA POBLACIÓ	23
4.4.5	GRUP LOCAL ESPECIAL DEL RISC	24
4.5	CENTRES DE COORDINACIÓ	24

5.	OPERATIVITAT	27
5.1	PROCEDIMENTS GENERALS	27
5.1.1	ACTUACIONS GENERALS.....	27
5.1.2	PROCEDIMENTS D'ACTIVACIÓ. INTERFASE AMB PLANS SUPERIORS	28
5.1.3	SISTEMES D'AVÍS A LA POBLACIÓ.....	29
5.1.4	MESURES DE PROTECCIÓ DE LA POBLACIÓ	30
5.1.4.1	CONFINAMENT, EVACUACIÓ I ACOLLIDA	30
5.1.4.2	SEGURETAT DELS NUCLIS DE POBLACIÓ	31
5.1.4.3	CONTROL D'ACCESSOS.....	32
5.1.5	INTERFASE AMB ELS PAU	32
5.2	FITXES D'ACTUACIÓ.....	33
6.	ANNEXOS ESPECÍFICS.....	64
6.1	ANNEX 1. MODEL DE DECLARACIÓ D'ACTIVACIÓ I ALTRES COMUNICATS I DISPOSICIONS	64
6.2	ANNEX 2. CONSELLS D'AUTOPROTECCIÓ PEL RISC.....	68
6.3	ANNEX 3. PLANS D'AUTOPROTECCIÓ ASSOCIATS (SI ESCAU).....	70
6.4	ANNEX 4. CARTOGRAFIA ESPECÍFICA	71
6.5	ANNEX 5. ELEMENTS VULNERABLES.....	73
6.6	ANNEX 6. REGLAMENTACIÓ	74

0. REGLAMENTACIÓ

» DISPOSICIONS BÀSIQUES

El municipi de BLANCAFORT ha dictat les següents disposicions legals en matèria de protecció civil:

- Pla d'Actuació Municipal (INFOCAT) aprovat el dia 25/04/1997 i homologat per la Comissió de Protecció Civil de Catalunya el dia 03/10/1997.
- ADF Xipella formada pels municipis de Blancafort, Barberà de la Conca, Pira i Solivella.
- Pla Bàsic d'Emergència Municipal. Inclòs en el pla Bàsic d'Emergència Comarcal aprovat pel ple el 26 de Novembre de 1993.

» DISPOSICIONS A EMETRE EN SITUACIÓ D'EMERGÈNCIA

L'annex 1 d'aquest manual inclou els models de disposicions següents:

- Notificació d'activació i desactivació del Pla de protecció civil municipal (punt 1 de l'annex 1)
- Ban amb una ordre d'evacuació o de confinament (punt 2 de l'annex 1)
- Comunicat d'informació a la població de la situació (al punt 3 de l'annex 1, avís d'evacuació o confinament).

1. DADES DEL MUNICIPI

1.1 DADES GENERALS

1.1.1 SITUACIÓ GEOGRÀFICA

El municipi de Blancafort està situat a la part central de la comarca de la Conca de Barberà, amb les coordenades geogràfiques del nucli urbà X: 346326, Y: 4589221(UTM).

Limita amb els municipis de:

Nom de municipi
Nord: Vallbona de les Monges
Est: Solivella
Est: Pira
Sud: Montblanc
Oest: Espluga de Francolí

1.1.2 SUPERFÍCIE

Superfície total	14,55km ²
------------------	----------------------

1.1.3 POBLACIÓ CENSADA I POBLACIÓ TURÍSTICA

Habitants censats	Màxim d'habitants en època turística
428	650

(segons les dades de l'últim cens)

Nom del nucli	Nombre d'habitants
Blancafort	428

1.1.4 ALTITUD

Altitud del nucli urbà	428m
------------------------	------

1.1.5 HIDROLOGIA⁰

Rius	No n'hi ha
Rieres	Barranc del Tossal del Cros i Comellar de les Garses

1.1.6 XARXA VIÀRIA⁰

Carretera/autopista	Titularitat
Carretera TV-2336, de l'Espluga de Francolí a Solivella	Diputació de Tarragona
Carretera TV-2337, de Blancafort a la C-240	Diputació de Tarragona
Carretera TV-2338, de Blancafort a la LV-2338	Diputació de Tarragona

1.1.7 XARXA FERROVIÀRIA⁰

El municipi de Blancafort no disposa de xarxa ferroviària.

1.1.8 XARXA DE GAS⁰

Línia de gasificació	Dependència (companyia)
Un dipòsit situat a la zona nova: ampliació del sòl urbà	PRIMAGAZ

1.1.9 XARXA ELÈCTRICA⁰

Línia elèctrica / Estacions transformadores	Tipus	Companyia	Afecta massa forestal? (S/N)
Línea de 380 kv	A.T	ENDESA	S (poc)
Línea de 380 kv	A.T	ENDESA	S (poc)

1.1.10 XARXA D'AIGUA POTABLE⁰

Nuclis de població	Companyia	Descripció Abastament
Blancafort	Ajuntament de Blancafort	Tot el casc urbà

⁰ Cal cartografiar aquestes dades.

1.2 DADES ESPECÍFIQUES ASSOCIADES AL RISC


» Massa forestal (Situació i límits)

Sector/s de massa forestal	Situació geogràfica (respecte al nucli urbà)	Característiques
SR1	Nord	<p>El Sector 1 té una superfície de 758 ha, i correspon a l'extrem nord del municipi.</p> <p>La majoria del sector es caracteritza per presentar pendents elevades (40-80 %).</p> <p>La litologia predominant està formada per argiles i lutites acompanyades de llims, gresos i calcàries.</p> <p>La vegetació principal la pineda de pi blanc acompanyada de rebolls i alzines i amb un sotabosc abundant. El recobriment del sòl és del 70-80 %.</p>
SR2	Sud-Oest	<p>El Sector 2 té una superfície de 118 ha, i correspon a l'extrem sud-oest del municipi.</p> <p>La majoria del sector es caracteritza per presentar pendents mitjanes i moderades (5-30 %). Les zones més planeres són utilitzades pel conreu.</p> <p>La litologia predominant està formada per gresos, margues i calcàries.</p> <p>La vegetació principal la pineda de pi blanc acompanyada de rebolls i alzines i amb un sotabosc abundant. El recobriment del sòl és del 70-80 %.</p>
SR3	Sud-Est	<p>El Sector 3 té una superfície de 111 ha, i correspon a l'extrem sud-est del municipi.</p> <p>La majoria del sector es caracteritza per presentar pendents mitjanes i moderades (5-30 %). Les zones més planeres són utilitzades pel conreu.</p> <p>La litologia predominant està formada per gresos, margues i calcàries.</p> <p>La vegetació principal la pineda de pi blanc acompanyada de rebolls i alzines i amb un sotabosc abundant. El recobriment del sòl és del 70-80 %.</p>

La part central del municipi, de pendents mes planeres (5-10%) està formada principalment per superfície agrícola. Dins aquesta superfície agrícola podem trobar alguna clapa aïllada (de petites dimensions) principalment de matollar i/o pi blanc i alzina.


» **Camins primaris**


Són aquells camins que tenen una amplada mínima de 5 metres i que permeten el pas creuat de dos camions de tipus BRP.

Representació gràfica	Nom / Núm. Identificació	Origen - Destí	Sector
	CP1. Camí Ral	Origen: Carretera TV-2338 Destí: Camí del Tallat	1
	CP2. Camí del Tallat	Origen: Santuari del Tallat Destí: Carretera TP-2335	1

» **Camins secundaris**


Són aquells camins i pistes forestals amb una amplada entre 3 i 5 metres amb sobre-amples disposats cada 100 - 150 metres que permeten el pas creuat de vehicles.

Representació gràfica	Nom / Núm. Identificació	Origen - Destí	Sector
	CS1	Origen: Carretera TV-2337 Destí: TM de Montblanc	
	CS2	Origen: Carretera TV-2336 Destí: Camí d'us agrícola	2
	CS3. Camí Vell de Senan o del Mas de la Clara	Origen: Carretera TV-2336 Destí: Mas de la Clara-Senan	
	CS4. Camí del Mas d'en Llord	Origen: Carretera TV-2338 Destí: Mas d'en Llord	1
	CS5	Origen: Carretera TV-2338 Destí: Carretera TV-2338	1
	CS6. La Carrerada	Origen: Carretera TV-2338 Destí: Camí PM1	1


Representació gràfica	Nom / Núm. Identificació	Origen - Destí	Sector
	CS7. Camí de les Costes (I)	Origen: Carretera TV-2338 Destí: Camí PM1	1
	CS8	Origen: Camí PM1 Destí: Camí d'us agrícola	1
	CS9. Camí de les Costes (II)	Origen: Carretera TV-2338 Destí: Camí SC11	1
	CS10	Origen: Camí TC24 Destí: Camí d'us agrícola	1
	CS11. Camí de les Garses	Origen: Carretera TV-2336 Destí: Camí SC9	1
	CS12. Camí del Pla de Moragues	Origen: Camí SC11 Destí: Pla de Moragues	1


» Camins terciaris

Són aquells camins i pistes forestals que no permeten el pas creuat de dos camions de tipus BRP i que tampoc no disposen de sobre -amples cada 100 - 150 metres. No es consideren part de la xarxa bàsica de camins per a incendis forestals del Pla INFOCAT perquè afegeixen complexitat operativa.


Representació gràfica	Nom / Núm. Identificació	Origen – Destí	Sector
	CT1. Camí del Tossal del Cros	Origen: Carretera TV-2337 Destí: Camí SC1	2
	CT2. Camí dels Plans del Folch (I)	Origen: Carretera TV-2336 Destí: Camí TC1	2
	CT3. Camí dels Plans del Folch (II)	Origen: Carretera TV-2336 Destí: Camí TC4	2
	CT4. Camí dels Plans del Folch (III)	Origen: Carretera TV-2336 Destí: Camí TC1	2
	CT5. Camí del Pla de Noré	Origen: Camí SC2 Destí: Pla de Noré	2
	CT6. Camí del Tros d'en Gasset	Origen: Camí SC3 Destí: Tros d'en Gasset	2

Representació gràfica	Nom / Núm. Identificació	Origen – Destí	Sector
	CT7. Camí del Mas d'en LLort	Origen: Carretera TV-2336 Destí: Mas d'en LLort	1
	CT8	Origen: Carretera TV-2338 Destí: Camí d'us agrícola	1
	CT9. Camí del Reguer	Origen: Carretera TV-2338 Destí: el Reguer	1
	CT10	Origen: Carretera TV-2338 Destí: Camí d'us agrícola	1
	CT11	Origen: Camí TC13 Destí: Comellar d'en Sarter	1
	CT12	Origen: Camí TC13 Destí: Camí d'us agrícola	1
	CT13. Camí de Blancafort a Montblanquet	Origen: Carretera TV-2338 Destí: Carretera TV-2338	1
	CT14	Origen: Camí TC13 Destí: Comellar d'en Sarter	1
	CT15	Origen: Camí TC13 Destí: Velladors	1
	CT16	Origen: Carretera TV-2338 Destí: Lo Mas d'en Moix	1
	CT17	Origen: Carretera TV-2338 Destí: Camí d'us agrícola	1
	CT18	Origen: Carretera TV-2338 Destí: Camí d'us agrícola	1
	CT19. Camí de les Costes (I)	Origen: Carretera TV-2338 Destí: Les Costes	1


Representació gràfica	Nom / Núm. Identificació	Origen – Destí	Sector
	CT20. Camí de les Costes (II)	Origen: Camí SC7 Destí: Les Costes	1
	CT21	Origen: Camí SC9 Destí: Camí SC9	1
	CT22	Origen: Camí SC9 Destí: Camí d'us agrícola	1
	CT23	Origen: Camí SC9 Destí: Bosc de les Costes	1
	CT24. Camí de les Garses	Origen: Camí SC11 Destí: Camí SC10	1
	CT25	Origen: Camí SC12 Destí: Camí d'us agrícola	1
	CT26. Camí del Pla de Moragues	Origen: Camí SC12 Destí: Pla de Moragues , SC11	1
	CT27	Origen: Carretera TV-2338 Destí: Camí d'us agrícola	1
	CT28. Camí Vell de les Costes	Origen: Carretera TV-2336 Destí: Carretera TV-2338	1
	CT29. Camí de Montblanquet	Origen: Carretera TV-2338 Destí: Camí TC28	
	CT30	Origen: Camí SC11 Destí: Camí d'us agrícola	
	CT31	Origen: Camí SC12 Destí: Camí d'us agrícola	
	CT32	Origen: Carretera TV-2336 Destí: Les Cadenes	
	CT33	Origen: Camí TC34 Destí: el Cap del Cos	
CT34. Camí dels Plans d'en Punyet (I)	Origen: Blancafort Destí: Plans d'en Punyet	3	

Representació gràfica	Nom / Núm. Identificació	Origen – Destí	Sector
	CT35. Camí dels Plans d'en Punyet (II)	Origen: Blancafort Destí: Plans d'en Punyet	3
	CT36	Origen: Camí TC35 Destí: Coma Anglora	3
	CT37	Origen: Carretera TV-2338 Destí: els Colomers	



» **Punts d'aigua amb hidrant**

Representació gràfica	Nom / Núm. Identificació	Sector	Capacitat (m ³)
	B-1.Piscina Municipal	Nucli urbà	600


» **Punts d'aigua sense hidrant**

Representació gràfica	Nom / Núm. Identificació	Sector	Característiques	Capacitat (m ³)	Accés ¹ (s/n)	
					Camió	Helicòpter
	B-2.Bassa	1	Bassa artificial	70	No	
	B-3.Dipòsit d'ús públic	1	Dipòsit redó	90	Si	
	B-4.Bassa (Font de l'Alzina)	1	Bassa artificial	54	No	
	B-5.Dipòsit d'ús públic (Font de l'Alzina)	1	Dipòsit redó (buida)	100	Si	
	B-6.Piscina particular	1	Piscina	39	Si	
	B-7.Bassa		Bassa artificial	65	Si	
	B-8.Piscina		Piscina	20	No	

¹ No es consideren accessibles amb helicòpter si hi ha arbres, línies d'alta tensió o edificacions en l'entorn immediat.


Representació gràfica	Nom / Núm. Identificació	Sector	Característiques	Capacitat (m ³)	Accés ² (s/n)
	B-9.Bassa	2	Bassa artificial	20	No
	B-10.Bassa		Bassa artificial	50	No

» **Hidrants**[D1]

Representació gràfica	Núm. Identificació	Diàmetre	Sector
	1.Hidrant localitzat prop de la piscina dins el nucli urbà		Nucli urbà
	2.Hidrant localitzat prop del local social a l'entrada sud del nucli urbà		Nucli urbà

» **Tallafocs**

Són franges naturals (cultius, rius, etc.) o artificials (carreteres, autopistes, vies fèrries, etc.) de 200 metres d'amplada.

Representació gràfica	Núm. d'identificació	Origen - Destí
	T1	Línea elèctrica de 380 kv

» **Punts de vigilància**

El municipi de Blancafort no disposa de punts de vigilància.

Vegeu la cartografia específica, Annex núm. 4, d'aquest manual.

² No es consideren accessibles amb helicòpter si hi ha arbres, línies d'alta tensió o edificacions en l'entorn immediat.

2. CONEIXEMENT DEL RISC I VULNERABILITAT

2.1 RESUM I CONCLUSIONS DE L'ANÀLISI DE RISC

Classificació del risc del municipi segons el Pla INFOCAT:

- Municipi amb un perill molt alt.

Incendis forestals esdevinguts al municipi:

Sector afectat	Causa	Any	Superfície cremada
Al costat de la Carretera TV-2338	-	2004	3 ha

2.2 ÀREES O SECTORS D'AFECTACIÓ⁰

Àrees / Sector de risc d'incendi forestal	Localització
Sector de Risc 1 (SR1)	Nord del Municipi
Sector de Risc 2 (SR2)	Sud-Oest del Municipi
Sector de Risc 3 (SR3)	Sud-Est del Municipi

2.3 ELEMENTS VULNERABLES[D2]⁰

A la següent llista apareixen els principals elements vulnerables possiblement afectats segons l'anàlisi de risc. La llista completa d'elements vulnerables està als annexos específics (Annex 5) amb dades més concretes.

Representació gràfica	Codi	Element
EV-00	EV.1	Activitat empresarial
	EV.2	Granja
	EV.3	Granja
	EV.4	Masia

⁰ Cal cartografiar aquestes dades.

Actes en l'àrea de risc:

En el municipi de Blancafort no hi ha actes en l'àrea de risc.

2.4 DETERMINACIÓ DE LES CAMPANYES INFORMATIVES

Època d'alt / de molt alt risc d'incendis forestals, del dia 15 del mes de **juny** al dia 15 del mes d'**octubre**³.

Nom de la Campanya	Vigència	Descripció
INFOCAT	Inici: 15 de Juny Fi: 15 d'Octubre	Època d'alt perill d'incendi

³ Segons la legislació vigent, el Decret 64/1995.

3. ACTIVACIÓ DEL PLA

3.1 NIVELLS

» PRE-ALERTA:

La **pre-alerta del PAM per a incendis forestals** es donarà en els casos següents:

El Pla INFOCAT preveu la fase de Pre-Alerta davant del supòsits següents:

- * Quan el **CECAT** informa de la pre-alerta del pla INFOCAT, degut a l'activació del Pla Alfa a nivell 2 a la zona on es troba el municipi.

La **pre-alerta del PAM per a incendis forestals** implica:

- El seguiment proper i puntual de l'actuació.
- La transmissió ràpida de la informació entre tots els estaments involucrats per tal de poder establir, al més ràpid possible, les mesures adients per a fer front a l'emergència.

La pre-alerta no implica l'activació del Pla.

» ALERTA:

El Pla s'activa en **fase d'alerta** davant de les situacions següents:

- * Quan el **CECAT** informa de l'alerta del Pla INFOCAT, degut a l'activació del Pla Alfa a nivell 3 a la zona on es troba el municipi
- * Quan el **CECAT** informa de l'activació del Pla INFOCAT en fase d'alerta per afectació a la zona on es troba el municipi.
- * Davant un incendi de petites dimensions que pot ser controlat amb els mitjans habituals d'extinció i que no comporta risc per a les persones alienes a l'extinció i per als béns que no siguin de naturalesa forestal.
- * Quan hi ha un incendi important proper i la seva evolució pot arribar a afectar el municipi.
- * Al final d'una situació d'emergència, mentre es realitzin les tasques de vigilància i les tasques que permetin el retorn a la normalitat.

» EMERGÈNCIA:

El Pla s'activa en **fase d'emergència** davant de les situacions següents:

- * Quan el **CECAT** informa de l'activació del Pla INFOCAT en fase d'emergència per afectació a la zona on es trobi el municipi.
- * Quan l'incendi important que es produeix és al mateix municipi i comporta, o pot comportar per la seva evolució, un greu risc per al municipi.

3.2 CRITERIS D'ACTIVACIÓ

Succés	Nivell
Activació del Pla Alfa a nivell 2 a la zona on es troba el municipi	Pre-alerta
Activació del Pla Alfa a nivell 3 a la zona on es troba el municipi	Alerta
Gran incendi als municipis propers	Alerta
Gran incendi al municipi	Emergència
Incendi que afecta nuclis de població al municipi	Emergència
Incendi de petites dimensions que no afecta a la població ni als béns	Alerta

4. ESTRUCTURA I ORGANITZACIÓ

4.1 RESPONSABLE MUNICIPAL DE L'EMERGÈNCIA

Composició

Nom / Càrrec operatiu	Càrrec habitual	Telèfon de contacte en cas d'emergència	Núm. de la fitxa d'actuació
Titular Magí Baltà Ventura	Alcalde		2
Substitut/a Raimundo Coll Pallarès	Regidor		2

Funcions

- Declarar la pre-alerta, l'activació i la desactivació del Pla de protecció civil municipal. Informar-ne al director del Pla INFOCAT per mitjà del **CECAT (Tel. 977 86 54 10/11/12 o a través de la xarxa Rescat)**.
- Convocar el **Comitè Municipal d'Emergències**.
- Constituir i exercir la direcció del **CECOPAL**.
- Informar i coordinar-se amb el director del Pla INFOCAT.
- Analitzar i valorar la situació.
- Avaluar i determinar els elements vulnerables, i posar-ho en coneixement del director del Pla INFOCAT. Si és convenient, haurà de propiciar l'activació dels diversos PAU que ho requereixin.
- Decidir en tot moment, amb el Comitè Municipal d'Emergències, les actuacions més adients per fer front a l'emergència dins del seu marge de responsabilitat i aplicar les mesures de protecció a la població (avisos, acollida i suport), als béns i al medi ambient.
- Assegurar l'execució de la part de les funcions que el municipi assumeixi i vetllar per la correcta execució d'aquestes funcions.
- Ordenar la incorporació als grups d'actuació del Pla INFOCAT dels mitjans i recursos municipals disponibles per garantir la protecció i la seguretat de la població.
- Decretar mobilitzacions i expropiació temporal.
- Assegurar el manteniment i l'operativitat del Pla de protecció civil municipal.
- D'altres, en funció del risc.

4.2 COMITÈ MUNICIPAL DE L'EMERGÈNCIA

4.2.1 COMITÈ MUNICIPAL DE L'EMERGÈNCIA

L'estructura municipal per fer front a les emergències consisteix en el Comitè Municipal de l'Emergència, format per:

- * **El/La responsable municipal de l'emergència** (punt 4.1)
- * **El Consell Assessor** (punt 4.2.2)
- * **El Gabinet d'Informació** (punt 4.3)

4.2.2 CONSELL ASSESSOR

Composició

Nom / Càrrec operatiu	Càrrec habitual	Telèfon de contacte en cas d'emergència	Núm. de la fitxa d'actuació
Coordinador municipal de l'emergència [D3] Josep M ^a Remolà Anglès	1r Tinent d'alcalde. Regidor d'Agricultura, camins i Protecció Civil		3
Cap del grup local d'intervenció Josep M ^a Remolà Anglès Substitut: Josep M ^a Anglès	President de l'ADF Vocal de l'ADF		6
Cap del grup local sanitari Olga Aran Aran	Metgessa (Consultori Mèdic)		7
Cap del grup local logístic i d'acollida Enric París Daran Substitut/a Joan Pijoan Pardell	Regidor de Serveis, Instal·lacions, equipaments i via pública Regidora de Joventut, esports		8
Cap del grup local d'ordre i d'avisos a la població Mercè Anglès Elias Substitut/a Teresa Floriac Solà	Regidora de Serveis Socials i Sanitat T treballadora municipal		9

Funcions del Consell Assessor:

- Assessorar el director del Pla, l'alcalde.
- Analitzar i valorar la situació, aportant-hi tota la informació i trametent-hi les instruccions de l'alcalde als seus col·laboradors.

Funcions del Coordinador Municipal de l'Emergència:

- Assessorar el director del Pla de protecció civil municipal, l'alcalde, directament i

com a membre del Consell Assessor.

- Coordinar les actuacions dels grups locals amb les dels grups del centre de comandament avançat.

4.2.3 REPRESENTANT MUNICIPAL AL PLA INFOCAT

Composició

Nom / Càrrec operatiu	Càrrec habitual	Telèfon de contacte en cas d'emergència	Núm. de la fitxa d'actuació
Titular Maria Sahun Jové	Regidora d'Ensenyament i Cultura		4
Substitut/a	No es constitueix		4

Funcions

- En rebre l'avís de la situació de risc o d'emergència, ha de prendre nota de la informació que li subministrin i posar-se a disposició de l'alcalde del seu municipi.
- Si l'alcalde constitueix el **CECOPAL** i així ho disposa, ha de desplaçar-se al **CECAT** (prèviament ha de posar-se en contacte amb el **CECAT** per a determinar la necessitat que s'hi desplaci, identificant-se com a representant municipal al Pla INFOCAT).
- Un cop allà, ha de posar-se a disposició del Director del Pla INFOCAT i integrar-se al Consell Assessor per tal de fer l'enllaç amb el **CECOPAL** i l'Alcalde.
- Ha de mantenir-se permanentment informat de la situació al municipi i, al mateix temps, informar al **CECOPAL** de les decisions del Consell Assessor del Pla INFOCAT.

4.3 GABINET D'INFORMACIÓ

Composició

Nom / Càrrec operatiu	Càrrec habitual	Telèfon de contacte en cas d'emergència	Núm. de la fitxa d'actuació
Titular Vicens Oliveres Prats	Secretari	977 89 20 15	5
Substitut/a	No es constitueix		5

S'ubica a l'Ajuntament

Funcions

Donar suport al director del Pla de protecció civil municipal, de forma coordinada amb les actuacions del Gabinet d'Informació del Pla INFOCAT en les tasques següent:

- El Gabinet d'Informació del Pla de protecció civil municipal ha d'estar en contacte permanent amb el Gabinet d'Informació del Pla INFOCAT, **a través del telèfon de CECAT 977 86 54 11**. El titular del Gabinet Municipal d'Informació assegura aquesta coordinació.
- Centralitzar, coordinar i preparar la informació (elaboració de comunicats, ordres i recomanacions) sobre l'emergència en coordinació amb el Gabinet d'Informació del Pla INFOCAT i facilitar-la a la població en nom del director del Pla a través dels mitjans de comunicació de titularitat pròpia o d'obligada inserció per part dels mitjans de comunicació social. En particular, s'ocupa de les declaracions d'activació del Pla en cas d'emergència i en cas d'alerta, i del final de cadascuna.
- Atendre la premsa tot donant-hi la informació necessària de caràcter municipal, en coordinació amb el Gabinet d'Informació del Pla INFOCAT. Orientar la recerca d'informació per part dels mitjans de comunicació social i corregir les informacions errònies.
- Subministrar informació telefònica als familiars dels ciutadans del municipi personalment afectats. Des del Gabinet s'ha de portar el control de la informació donada als familiars. S'ha de coordinar amb el grup sanitari, que és l'encarregat de l'atenció psicològica *in situ* als familiars de les víctimes i del grup logístic i d'acollida que solucionarà tots els aspectes logístics que afectin els familiars: allotjament, trasllat de víctimes, etc.
- Transmetre les dades significatives al Gabinet d'Informació del Pla INFOCAT.

La funció d'informació telefònica als familiars d'afectació municipal s'ha de dur a terme pel Cap del Gabinet d'Informació i s'ha d'habilitar un telèfon especialment dedicat a aquesta tasca.

Les emissores de ràdio que s'utilitzaran com a mitjà de difusió durant la situació d'alerta o emergència seran:

Emissora	Freqüència	Responsable/dades de localització
Catalunya Ràdio	97.5	Delegació de Tarragona C/ Ramon i Cajal 36 3r, 43001 Tarragona Tel. 977 21 99 33 /977 21 99 19
Ràdio Nacional d'Espanya	94.5	Radio Nacional – Casa de la Radio Avenida de la Radio y la Televisión,4 Pozuelo de Alarcón, 28223 Madrid Tel. 91 581 70 00
Catalunya Informació	93.9	Delegació de Tarragona C/ Ramon i Cajal 36 3r, 43001 Tarragona Tel. 977 21 99 33 /977 21 99 19

També s'empraran els mitjans de comunicació següents:

- Megafonia

4.4 **GRUPS ACTUANTS**[D4]

En cas d'activació del Pla INFOCAT, dirigeix els grups actuants el Conseller/a d'Interior, Relacions Institucionals i Participació, que és el seu director/a o en la persona en qui delegui. **Les feines que ha de realitzar cada un dels grups d'actuació locals s'han de coordinar amb les dels grups d'actuació del Pla INFOCAT, en els quals s'integren.**

4.4.1 **GRUP LOCAL D'INTERVENCIÓ**[D5]

Composició

Nom / Càrrec operatiu	Càrrec habitual	Localització	Núm. de la fitxa d'actuació
ADF Josep M ^a Remolà Anglès	Regidor d'Agricultura, camins i Protecció Civil President de l'ADF		6
Josep M ^a Anglès	Vocal de l'ADF		
Voluntaris formats pels bombers	No es constitueix		6

Funcions:

» Col·laborar en les tasques següents, d'acord amb el cap del Grup d'Intervenció del Pla INFOCAT:

- Rebre i notificar, en primera instància, l'existència de l'emergència al **112** i al **CECAT (Tel. 977 86 54 10/11/12 o a través de la xarxa Rescat)**
- Assessorar tècnicament els diferents nivells de comandament a través del cos d'agents rurals.
- Donar recolzament a les tasques necessàries per a prevenir els incendis, i per a controlar, reduir o neutralitzar-ne els efectes de l'incendi.
- Donar recolzament a les tasques rescat i salvament de persones i béns.
- Establir les esquadres de reserves.
- Informar el coordinador del CCA i atendre les seves instruccions.
- Coordinar les seves actuacions amb els altres grups per mitjà del **CCA**.

- » Assessorar i informar el responsable municipal de l'emergència de l'evolució de la situació a temps real.

4.4.2 GRUP LOCAL SANITARI[D6]

Composició

Nom / Càrrec operatiu	Càrrec habitual	Localització	Núm. de la fitxa d'actuació
Olga Aran Aran	Metgessa	Consultori Mèdic C/ Plaça dels Arbres, 11 977 89 20 88	7

Funcions

- » Col·laborar en els tasques següents, d'acord amb el cap del Grup Sanitari del Pla INFOCAT:
 - Informar-se de la situació sanitària en l'àrea d'emergència.
 - Establir i controlar l'Àrea Sanitària en una zona adequada i segura a prop del lloc de l'emergència, d'acord amb el responsable del Centre de Comandament Avançat (**CCA**).
 - Prestar assistència sanitària in situ.
 - Classificar, estabilitzar i evacuar els ferits.
 - Organitzar la infraestructura de recepció hospitalària.
 - Coordinar el trasllat dels ferits als centres hospitalaris receptors.
 - Conèixer l'estat i la ubicació dels afectats.
 - Identificar víctimes en primera instància en col·laboració amb els serveis corresponents.
 - Cobrir les necessitats farmacèutiques.
 - Prestar atenció psicològica als afectats i als familiars.
 - Realitzar tasques de salut pública.
 - Coordinar les seves actuacions amb els altres grups a través del **CCA**.
- » Assessorar i informar el responsable municipal de l'emergència de l'evolució de la situació a temps real.

4.4.3 GRUP LOCAL LOGÍSTIC I D'ACOLLIDA

Composició

Nom / Càrrec operatiu	Càrrec habitual	Localització	Núm. de la fitxa d'actuació
Responsable de la Logística Enric París Daran Substitut/a Joan Pijoan Pardell	Regidor de Serveis, Instal·lacions, equipaments i via pública Regidor de Joventut, esports		8
Responsable d'Acollida Enric París Daran Substitut/a Joan Pijoan Pardell	Regidor de Serveis, Instal·lacions, equipaments i via pública Regidor de Joventut, esports		8
Responsable de Serveis Socials Mercè Anglès Elias	Regidora de Serveis Socials i Sanitat		8
Responsable de serveis bàsics al municipi Teresa Floriac Solà	Treballadora municipal		8

Funcions

» Col·laborar en les tasques següents, d'acord amb el cap del Grup Logístic del Pla INFOCAT:

- Assegurar la provisió dels recursos complementaris que el director del Pla INFOCAT i els grups d'actuació necessiten per complir les seves missions i la mobilització d'aquests mitjans. Gestionar els recursos i mitjans municipals (públics i privats) per posar-los a disposició dels grups.
- Funció logística municipal i gestió dels serveis bàsics municipals (serveis municipals d'aigua, de recollida d'escombraries...). Organitzar i dirigir les accions i treballs a realitzar per restablir els serveis bàsics municipals.
- Donar suport a la constitució del **CCA**.
- Subministrar material lleuger i pesant de treball i transport.
- Donar suport a l'abastament de queviures per el personal dels grups i combustible per als vehicles i les màquines.
- Assegurar el subministrament d'aliments, medicaments i serveis bàsics en general a la població.
- Preparar els llocs d'acollida en cas d'evacuació i, si s'escau, els llocs que

han de restar confinats. Acollir població i gestionar aquesta acollida: allotjament, proveïment d'aliments, control, serveis socials del personal del mateix municipi.

- Gestionar la recepció, l'avitallament i el control del voluntariat, tant del mateix municipi com de fora.
- Garantir les comunicacions entre els centres operatius, **CECAT**, **CECOPALS**, **CCA**, etc.
- Establir sistemes complementaris alternatius de comunicacions on sigui necessari.
- Donar suport tècnic.
- Coordinar les seves actuacions amb els altres grups a través del **CCA**.

» Assessorar i informar el responsable municipal de l'emergència de l'evolució de la situació a temps real.

4.4.4 GRUP LOCAL D'ORDRE I AVISOS A LA POBLACIÓ[D7][D8]

Composició

Nom / Càrrec operatiu	Càrrec habitual	Localització	Núm. de la fitxa d'actuació
Cap del grup Mercè Anglès Elias	Regidora de Serveis Socials i Sanitat		9
Substitut/a Teresa Floriac Solà	Treballadora municipal		
Responsable dels avisos a la població Mercè Anglès Elias	Regidora de Serveis Socials i Sanitat		9
Substitut/a Teresa Floriac Solà	Treballadora municipal		

Funcions

» Col·laborar en les tasques següents, d'acord amb el cap del Grup d'Ordre i Avisos a la Població del Pla INFOCAT:

- Rebre i notificar en primera instància i de forma immediata l'existència de l'emergència al **112** i al **CECAT (Tel. 977 86 54 10/11/12 o a través de la xarxa Rescat)**.
- Avisar i informar la població afectada i, en particular, els elements especialment vulnerables.
- Comunicar a la població les mesures que hagi d'adoptar, i assegurar-ne

l'aplicació.

- Executar les mesures de protecció sobre els elements vulnerables: coordinar i executar l'evacuació o l'allunyament de la població, d'acord amb les indicacions del director del Pla INFOCAT i assegurar la seva aplicació. Coordinar-ne les tasques.
 - Efectuar la relació de persones afectades (evacuades).
 - Garantir la seguretat ciutadana a la zona del risc.
 - Garantir que els grups d'actuació puguin actuar sense cap impediment.
 - Garantir el control d'accessos i la vigilància viària de les zones afectades. Garantir el control de trànsit d'accés dels components dels grups a la zona de l'emergència; especialment, senyalitzar i guiar els actuants cap al Centre de Comandament Avançat (**CCA**) i a l'Àrea Sanitària.
 - Coordinar les seves actuacions amb els altres grups a través del **CCA**.
- » Assessorar i informar el responsable municipal de l'emergència de l'evolució de la situació a temps real.

4.4.5 GRUP LOCAL ESPECIAL DEL RISC

No existeix aquest grup pel PAM per a incendis forestals.

4.5 CENTRES DE COORDINACIÓ

» Centres de recepció d'alarmes (CRA)

Lloc		Ajuntament de Blancafort
Adreça		Plaça Vella, 5
Telèfon		977 89 20 15
Xarxa Rescat	Nom Responsable	
	Número ISSI	
Fax		977 89 23 53
Altres comunicacions		Megafonia
Protocols, fitxes d'actuació, etc.		Fitxa d'actuació núm. 1 Directori telefònic

Funcions

- Notificar qualsevol alarma al 112 i al **CECAT (Tel. 977 86 54 10/11/12 o a través de la xarxa Rescat)**.

La xarxa RESCAT és l'únic mitjà de comunicacions operatiu per rebre i per fer els avisos, en cas que es produeixi una caiguda del servei telefònic.

- Rebre la notificació de l'alarma i trametre-la.
- Valorar, segons el protocols establerts, la importància de l'alarma.
- Posar en marxa el avisos d'activació del Pla de protecció civil municipal.
- Informar-se, en els primers moments, de la marxa de l'emergència.

» **Centres de Coordinació Operativa Local (CECOPAL)**

Lloc	Ajuntament de Blancafort
Adreça	Plaça Vella, 5
Telèfon	977 89 20 15
Fax	977 89 23 53
Recursos	Megafonia
Altres comunicacions	aj.blancafort@altanet.org

Funcions

- És el centre de coordinació municipal, que realitza les accions determinades pel director del Pla. Des d'aquí es dirigeix i es coordinen les actuacions dels diversos serveis relacionats amb el Pla.
- Mantenir contacte directe i continu amb el **Centre de Coordinació Operativa de Catalunya (CECAT, Tel. 977 86 54 10/11/12 o a través de la xarxa Rescat)**.
- Notificar als grups operatius i al **CECAT** l'activació i la desactivació del Pla de protecció civil municipal i rebre d'aquest centre i transmetre, segons els protocols, la informació relativa a activació, evolució i desactivació del Pla INFOCAT.
- Facilitar, si s'escau, la informació a la població del municipi, amb els mitjans oportuns, segons les circumstàncies del risc i l'evolució de la situació de l'emergència. Aquesta informació s'haurà de consensuar amb la direcció del Pla INFOCAT.
- Mobilitzar i assegurar la transmissió de la informació i les ordres als grups operatius municipals decidides per la direcció del Pla, així com activar els mitjans i recursos municipals necessaris.
- Canalitzar l'ordre de l'autoritat de protecció civil municipal de prestació de serveis personals i la requisita, la intervenció o l'ocupació temporal i transitòria dels béns necessaris per afrontar les situacions d'emergència.
- Donar suport als mitjans d'emergències, de seguretat i als serveis especialitzats aliens que intervinguin en el municipi sota l'estructura del Pla activat.

» **Centre de Comandament Avançat (CCA)**

La seva ubicació, la determina el cap del Grup d'Intervenció del pla INFOCAT (es pot constituir més d'un CCA d'acord amb les característiques de l'emergència).

Funcions

- Exercir la coordinació *in situ* de la feina dels diferents grups d'actuació en un dels escenaris per afrontar l'emergència.
- Estar en coordinació amb el **CECAT** i amb **CECOPAL**.

» Centre de Coordinació Operativa de Catalunya (CECAT)

Centre d'emergències de Catalunya, on s'ubica el Director i el Consell Assessor del Pla INFOCAT.

TARRAGONA

Adreça	C/ Dels Pagesos, 2 43206-Reus
Telèfon	112 – 977 86 5411
Fax	977 54 71 15
Adreça electrònica	cecat@gencat.cat

BARCELONA

Adreça	Passeig Sant Joan 43 08009-Barcelona
Telèfon	93 551 72 85
Fax	93 551 72 86
Adreça electrònica	cecat@gencat.cat

Funcions

Les seves funcions, les regulen el Decret 246/1992, de 26 d'octubre, la Llei 4/1997, de protecció civil i el Decret 243/2007, d'estructura del Departament d'Interior, Relacions Institucionals i Participació.

» Altres centres

5. OPERATIVITAT

5.1 PROCEDIMENTS GENERALS

5.1.1 ACTUACIONS GENERALS

En època de risc, s'han de fer les següents accions preventives:

- No llenceu burilles enceses ni llumins. Ni caminant, ni per la finestra del cotxe.
- No enceneu focs artificials ni llanceu coets en zones de perill, ni que sigui a cap ras, ni en terrenys agrícoles ni, sobretot, en urbanitzacions envoltades per bosc.
- No utilitzeu barbacoes que no estiguin autoritzades. Recordeu que han de ser d'obra i amb mataguspaires.
- Les cremes de residus al jardí estan prohibides, cal portar-les a l'abocador o triturar-les i en faran compost.
- No deixeu mai escombraries ni deixalles al bosc. Utilitzeu els serveis de recollida i els contenidors adients.
- Elimineu les branques que toquin la façana i allunyeu de la casa les reserves de llenya.
- Tingueu a punt eines bàsiques contra incendis (mànegues, destrals) i alguna reserva d'aigua.

» **En situació de pre-alerta, s'han de fer les actuacions següents:**

- Un seguiment de la situació (aquest seguiment és de tipus "intern" i per tant no sempre es contempla la informació a la població).
- Fer les actuacions necessàries per a reduir el risc d'incendi forestal. En particular, mobilitzar i preparar accions orientades a intensificar la vigilància de zones forestals per part dels diferents dispositius de vigilància i prevenció d'incendis forestals desplegats sobre el territori, d'acord amb les funcions que es recullen en aquest PAM per als grups locals d'actuació (control de columnes de fum, fer apagar els focs que havien estat autoritzats excepte aquells que disposen d'un permís excepcional, control de la circulació de vehicles per zones forestals predeterminades, control d'abocadors, etc.)
- Una transmissió de la informació sobre qualsevol anomalia detectada que pugui ser significativa. Concretament, s'informa als membres del Comitè Municipal d'Emergència, als centres de coordinació i als grups locals actuants, si s'escau, d'acord amb els procediments establerts.
- Una possible convocatòria del consell assessor municipal, si es considera necessari.

Davant de la previsió del risc, el **Centre Receptor d'Alarmes** trametrà els corresponents avisos preventius segons els procediments establerts.

5.1.2 PROCEDIMENTS D'ACTIVACIÓ. INTERFASE AMB PLANS SUPERIORS

» Detecció i notificació d'un incendi forestal

Els avisos d'incendi forestal que rebi l'Ajuntament han de comunicar-se immediatament a:

- **Telèfon únic d'emergències de Catalunya (112)**
- **Centre de Coordinació Operativa de Catalunya (CECAT) (Tel. 977 86 54 10/11/12 o a través de la xarxa Rescat).**

» Procediments d'activació

El **CECAT** ha d'informar el **Centre Receptor d'Alarmes local (CRA)** dels municipis afectats o potencialment afectats per l'incendi. El **CRA** s'encarrega de comunicar-ho a l'alcalde.

En funció dels nivells i criteris que estableix el punt 3, el Pla de protecció civil municipal, l'activarà l'alcalde mitjançant el procediment establert, directament o a proposta de **CECAT**, o bé per indicació del director del Pla INFOCAT.

La interfase entre el Pla de protecció civil municipal i el Pla INFOCAT queda definida a partir de:

- * La trucada al **CECAT** que informa o confirma l'activació del Pla.
- * La dependència de les funcions del responsable de l'emergència i del Comitè de Direcció tal com estan plantejades quan es produeix l'activació del Pla INFOCAT. Coordinació amb el director del Pla INFOCAT.
- * La configuració dels grups actuants locals establerts, adaptada a l'activació del Pla INFOCAT amb la integració dels grups d'actuació locals en els grups actuants del Pla INFOCAT i la coordinació amb la resta del grup.

La fase d'activació del Pla depèn de la corresponent fase del Pla INFOCAT i de la ubicació del municipi en relació a l'incendi.

En produir-se l'**activació del Pla**, s'ha de procedir a:

- La constitució del Comitè d'Emergències.
- L'avís d'activació als caps dels grups locals. Normalment s'ha de fer a través d'una trucada.
- La constitució dels grups actuants locals.
- La constitució del **CECOPAL**.
- La informació a la població sobre l'activació del Pla de protecció civil municipal i de les mesures de protecció a seguir d'acord amb les indicacions del director del Pla INFOCAT.
- En cas de ser constituït el **CCA**, l'establiment d'un contacte permanent.

- La mobilització de mitjans i recursos assignats al Pla.
- L'activació dels plans d'autoprotecció de la zona afectada.

Aquestes accions es concreten en cas d'alerta o emergència de la forma següent:

- * **Activació en alerta:** suposa l'avís al Consell Assessor de l'Emergència. A criteri de l'alcalde o el director del Pla INFOCAT, es pot mobilitzar el Grup Local d'Intervenció.
- * **Activació en emergència:** suposa la convocatòria del Consell Assessor de l'Emergència al CECOPAL i la mobilització dels grups actuants establerts en el Pla.

» Procediments d'actuació

Una vegada activat el Pla i constituït el Consell Assessor, **el CECOPAL i els grups locals**, el director del Pla de protecció civil municipal ha de mantenir contacte permanent amb el director del Pla INFOCAT, amb el **CCA** i amb els responsables dels PAU corresponents.

(Vegeu les fitxes dels procediments d'actuació dels diversos actuants al punt 5.2)

5.1.3 SISTEMES D'AVÍS A LA POBLACIÓ

Notificació d'alerta a la població, per posar en pràctica les mesures d'autoprotecció com el confinament o l'evacuació.

Responsabilitat: L'Alcalde o Alcaldessa. Quan el Pla INFOCAT està activat, aquesta responsabilitat recau en última instància en el Director del Pla INFOCAT.

Direcció i coordinació de les tasques d'avís: L'Alcalde o Alcaldessa, a més del dispositiu municipal corresponent, tindrà el suport per executar aquestes tasques del Grup Local d'Ordre i Avisos i el del Pla INFOCAT.

Destinatari de l'avís i mitjans a utilitzar (elements vulnerables inclosos en el punt 6.5 dels annexos específics d'aquest manual):

Element Vulnerable	Sector Forestal	Mitjà d'Avís
Masia	1	Vehicle i/o Telefònic
Granja	3	Telefònic
Granja	3	Telefònic
Activitat empresarial	3	Telefònic

Rutes d'avís: Camins TC35, SC7 i Carretera TV-2337.

El missatge d'avís per evacuació o confinament es troba a l'apartat annexos específics (**Annex 1, punt 3**) d'aquest manual.

5.1.4 MESURES DE PROTECCIÓ DE LA POBLACIÓ

5.1.4.1 CONFINAMENT, EVACUACIÓ I ACOLLIDA

Com a norma general, cal considerar sempre el confinament com la mesura d'autoprotecció a seguir més adequada (la tipologia tradicional d'habitatges aquí a Catalunya (d'obra) són segurs i resistents al pas de l'incendi i els danys es limiten, en el pitjor dels casos, als primers centímetres a l'interior d'aquests). En cas que s'hagi d'evacuar alguna zona, serà el cap del Grup d'Intervenció qui decidirà aquest fet tot valorant si hi ha les garanties de seguretat necessàries.

Responsabilitat de la decisió d'efectuar l'evacuació de la població: L'Alcalde o Alcaldessa. Quan el Pla INFOCAT està activat, aquesta responsabilitat recau en última instància en el Director del Pla INFOCAT.

Direcció i coordinació de les tasques d'evacuació: L'Alcalde o Alcaldessa i el cap del Grup Local d'Intervenció (a més del dispositiu municipal corresponent), comptant amb el suport del Grup Local d'Ordre i Avisos i el del Pla INFOCAT per executar-les. Les tasques d'evacuació van íntimament lligades a les d'avís a la població descrites anteriorment.

Direcció i coordinació de les tasques d'acollida: L'Alcalde o Alcaldessa (a més del dispositiu municipal previst), comptant amb el Grup Local Logístic i d'Acollida.

Relació de mitjans de transport: vegeu en l'annex general que acompanya aquest manual el **Catàleg de Mitjans i Recursos** on s'especifiquen els que corresponen a aquest risc. En cas de necessitar més mitjans, s'han de sol·licitar al **Centre de Coordinació Operativa de Catalunya (CECAT)**.

Famílies que necessiten assistència en l'evacuació: Hi pot haver famílies d'urbanitzacions, de nuclis de població o cases aïllades o de barris perifèrics enfrontats directament amb la forest que necessitin assistència per a l'evacuació, ja sigui per la situació com per les condicions o circumstàncies de salut, etc.

Segons fonts municipals no hi ha constància de famílies que necessiten assistència en l'evacuació en el municipi de Blancafort.

Centres d'acollida d'evacuats:

Centres d'Acollida ⁰	Capacitat	Observacions
Local Social	250	-
Casal de la Gent Gran	25	-
Centre de dia		En construcció
Casal dels Joves	25	-
Magatzem municipal		-
Escola pública	25	-
Amb dormitoris:		
Alberg municipal	20	-

5.1.4.2 SEGURETAT DELS NUCLIS DE POBLACIÓ

A tall informatiu per als grups d'actuació, cal detallar les zones **tipus A** i les zones **tipus B**.

Les zones **tipus A** són aquelles que compleixen les mesures de prevenció d'incendis forestals de la normativa legal vigent. Aquestes zones presenten estructures de prevenció d'incendis com són una franja de protecció perimetral, xarxa viària i d'hidrants adequada, etc. Tota aquesta informació és important, sobretot per al Grup d'Intervenció, a l'hora de valorar la seguretat d'una possible evacuació.

Les Zones **tipus B** són aquelles que no compleixen les mesures de prevenció per incendis forestals de la normativa legal vigent.

Llista d'elements de tipus A [✓]	Població afectada
Blancafort	428

Llista d'elements de tipus B ⁰	Població afectada
Masia (EV.4)	2
Granja (EV.2)	1
Granja (EV.3)	1
Activitat Empresarial (EV.1)	2

⁰ Cal cartografiar aquestes dades.

[✓] Cal cartografiar aquestes dades.

5.1.4.3 CONTROL D'ACCESSOS

L'objectiu del control d'accessos és impedir que persones i vehicles aliens a la gestió de l'emergència puguin entrar en la zona de risc. D'aquesta manera s'impedeix que aquestes persones es posin en perill i es garanteix que no destorben els grups actuants a la zona de risc. Pot ser necessari, en el seu cas, en control i l'ordenació del tràfic en les zones adjacents, amb l'objecte de facilitar l'arribada de nous recursos.

S'estableix control d'accessos als punts següents:

Supòsit	Punt	Rutes alternatives
Zona de les Costes (Sector 1)	Intersecció entre la carretera TP-2335 i el Camí del Tallat	-
Zona de les Costes (Sector 1)	Blancafort	Carretera TV-2336 cap a Solivella
Entrada al terme de Blancafort per la zona sud (per Montblanc)	Intersecció entre la carretera C-14 i la TV-2337.	Carretera C-14

5.1.5 INTERFASE AMB ELS PAU

Els edificis, les instal·lacions, els centres, les urbanitzacions, etc., que disposen o han de disposar de pla d'autoprotecció segons el Catàleg d'Activitats i segons el Pla INFOCAT són:

Segons el municipi de Blancafort no hi ha plans autoprotecció.

Tècnic redactor del projecte

Supervisat i informat,
El cap de la Unitat de Medi
Ambient

Gemma Roca Juanpere
DV Serveis Tècnics SL

Gabriel Sanz Baeza

5.2 FITXES D'ACTUACIÓ[D9]

FITXA 1 -----	CENTRE RECEPTOR D'ALARMES (CRA)
FITXA 2 -----	RESPONSABLE MUNICIPAL DE L'EMERGÈNCIA
FITXA 3 -----	COORDINADOR MUNICIPAL DE L'EMERGÈNCIA
FITXA 4 -----	REPRESENTANT MUNICIPAL AL <i>PLA INFOCAT</i>
FITXA 5 -----	CAP DEL GABINET D'INFORMACIÓ
FITXA 6 -----	CAP DEL GRUP LOCAL D'INTERVENCIÓ
FITXA 7 -----	CAP DEL GRUP LOCAL SANITARI
FITXA 8 -----	CAP DEL GRUP LOCAL LOGÍSTIC I D'ACOLLIDA
FITXA 9 -----	CAP DEL GRUP LOCAL D'ORDRE I AVISOS A LA POBLACIÓ

FITXA D'ACTUACIÓ 1	CENTRE RECEPTOR D'ALARMES (CRA)
	Responsable: Vicens Oliveres Prats
ACCIONS A REALITZAR	
<u>FUNCIONS / ACCIONS</u>	
<ul style="list-style-type: none">• Avís del sinistre o previsió de risc» <u>Avís de risc d'incendi forestal (pre-alerta per pla alfa nivell 2 o alerta per pla alfa nivell 3)</u>• Ha d'avisar el coordinador tècnic municipal i l'alcalde• Ha d'avisar, si l'alcalde ho creu convenient, aquelles persones que hagin de prendre les mesures preventives necessàries• N'ha de fer el seguiment» <u>Alerta i emergència (degut a un incendi)</u>• Ha d'annotar les dades.• Ha d'avisar:<ul style="list-style-type: none">- al CECAT (Tel. 977 86 54 10/11/12 o a través de la xarxa Rescat) (<i>en cas que l'avís no l'hagin fet ells</i>).- al 112- El coordinador tècnic municipal i l'alcalde.- Els serveis municipals que puguin afrontar el sinistre (ADF, etc.)• Obtenir informació a través dels Mossos d'Esquadra.• En cas que el Pla s'activi de manera formal, ha d'avisar els membres del Consell Assessor i el Gabinet de Premsa.	
<u>MITJANS I RECURSOS</u>	
<ul style="list-style-type: none">• Comunicacions	
<u>LLOC ON DIRIGIR-SE</u>	
<ul style="list-style-type: none">• Centre Receptor d'Alarmes (CRA)	
<u>DOCUMENTACIÓ NECESSÀRIA</u>	
<ul style="list-style-type: none">• Llistat telefònic• Si s'escau, informació sobre avisos a elements vulnerables per a diferents supòsits.	

Quan es tingui coneixement d'un incendi forestal, es posarà en marxa el **pla de trucades** d'acord amb la llista i l'ordre següent:

Responsable	Nom	Telèfon de contacte en cas d'emergència
CECAT		977 86 54 10/11/12 o a través de la xarxa Rescat
Telèfon Únic d'Emergències * SMS per a sords * Fax per a sords		112 679 436 200 900 500 112
ADF	Xipella	
Responsable municipal de l'emergència	Magí Baltà Ventura	
Coordinador municipal de l'emergència	Josep M ^a Remolà Anglès	
Cap del Gabinet d'Informació	Vicens Oliver Prats	977 89 20 15
Cap del Grup Local d'Intervenció	Josep M ^a Remolà Anglès	
Cap del Grup Local Sanitari	Olga Aran Aran	
Cap del Grup Local Logístic i d'Acollida	Enric París Daran	
Cap del Grup Local d'Ordre	Mercè Anglès Elias	
Responsable dels Avisos a la Població	Mercè Anglès Elias	
Substitut del Gabinet d'Informació	No es constitueix	
Substitut del Grup Local d'Intervenció	Josep M ^a Anglès	
Substitut del Grup Local Sanitari	No es constitueix	
Substitut del Grup Local Logístic i d'Acollida	Joan Pijouan Pardell	
Substitut del Grup Local d'Ordre	Teresa Floriac Solà	
Substitut del responsable dels Avisos a la Població	Teresa Floriac Solà	

A continuació, el contingut de les trucades dependrà de la decisió de l'alcalde: informació únicament, o bé informació i convocatòria del **Comitè Municipal de l'Emergència al CECOPAL**.

Municipis veïns:

Nom de municipi	Telèfon de contacte en cas d'emergència
Vallbona de les Monges	973 33 02 60
Montblanc	977 86 00 89
Solivella	977 89 21 01
Espluga de Francolí	977 87 02 27
Pira	977 88 70 06

FITXA D'ACTUACIÓ 2	RESPONSABLE MUNICIPAL DE L'EMERGÈNCIA
ACCIONS A REALITZAR	
<u>FUNCIONS / ACCIONS</u>	
<ul style="list-style-type: none">• Avís del sinistre o de la previsió de risc: ha de contactar amb el CRA per iniciar la roda de trucades, ja establerta a la fitxa d'actuació 1 (CRA).• N'ha de fer una valoració inicial (tot ampliant, si cal, la informació):<ul style="list-style-type: none">- S'hi ha de determinar amb exactitud el lloc de l'incendi.- Les persones afectades.- Els danys materials- L'estat dels camins d'accés...• Ha de contactar amb el CECAT (Tel. 977 86 54 10/11/12 o a través de la xarxa Rescat) per tal de:<ul style="list-style-type: none">- Confirmar l'avís, ampliar i contrastar la informació.- Preguntar si s'ha activat el Pla INFOCAT i si es constitueix el CCA o no (en cas afirmatiu, s'ha de demanar on es localitza i la forma de comunicació prevista).- Donar els telèfons de contacte de l'Ajuntament i del CECOPAL.» <u>Pre-alerta:</u><ul style="list-style-type: none">• Ha de donar l'ordre de que es faci un seguiment de la situació.• Ha de recordar al CRA la necessitat que informi als membres del Comitè Municipal d'Emergència, als centres de coordinació i als grups locals actuants, si s'escau.• Ha de recordar al CRA la necessitat que comuniquin al CECAT (Tel. 977 86 54 10/11/12 o a través de la xarxa Rescat) que el PAM per a incendis forestals es troba en situació de prealerta.» <u>Alerta</u><ul style="list-style-type: none">• Ha de donar l'ordre de fer prendre les mesures preventives necessàries.• Si ho creu convenient, ha de donar l'ordre d'activar formalment el Pla en el nivell d'alerta i encomanar al CRA l'avís dels membres del Comitè Municipal de l'Emergència, sense convocar-los, ja establerta a la fitxa d'actuació 1 (CRA). Comunicar aquesta activació al CECAT (Tel. 977 86 54 10/11/12 o a través de la xarxa Rescat).• Ha de fer el seguiment de l'alerta i, si ho creu convenient, ha de dirigir-se al CECOPAL.• Ha de fer el manteniment de contactes amb el CECAT.	

» **Emergència**

- Ha de contactar amb el director del Pla INFOCAT per concretar l'activació del Pla de forma coordinada. Ha d'activar el Pla en emergència i encomanar al **CRA** l'avís i convocatòria al **CECOPAL** dels membres del Comitè municipal de l'Emergència, ja establerta a la fitxa d'actuació 1 (CRA). Comunicar aquesta activació al **CECAT (Tel. 977 86 54 10/11/12 o a través de la xarxa Rescat)**.
- Amb el Comitè municipal de l'Emergència, ha de decidir la constitució dels grups locals d'actuació.
- Ha de preparar el **CECOPAL** per utilitzar-los com a centres d'operacions. Ha d'ampliar, si és possible, les línies i els aparells de comunicació (telèfon, fax i ràdio).
- Ha d'avaluar els possibles riscos a la població.
- Ha de preveure amb el cap de Bombers de la Generalitat i amb el **CECAT** els possibles confinament/evacuacions i posterior acollida dels elements vulnerables.
- Ha de donar l'ordre de prendre les mesures preventives necessàries i/o d'intervenció en el sinistre.
- Ha de verificar la realització de les tasques encomanades al municipi. Especialment:
 - Avisos a la població, especialment dels elements vulnerables.
 - Tasques d'evacuació i acollida.
 - Organització de la logística municipal.
 - Suport a la intervenció.
- Ha de sol·licitar el suport dels grups actuants del Pla INFOCAT especialment del **Grup d'Ordre**.
- Ha de fer el seguiment de l'incendi **des del CECOPAL**. Al llarg de l'emergència ha de mantenir contactes amb el director del Pla INFOCAT, i el **CCA**, per fer el seguiment de l'incendi, ha de contrastar les informacions i preveure possibles necessitats.
- Ha de recollir informació i transmetre les dades significatives al Gabinet d'Informació del Pla INFOCAT. Conjuntament amb aquest Gabinet d'Informació, ha d'atendre la premsa que es desplaci a cobrir l'emergència. Els donarem, si cal, la informació exclusivament a nivell municipal. Les dades de caràcter global, les ha de donar sempre el Gabinet d'Informació del Director del Pla INFOCAT.

MITJANS I RECURSOS

- Els propis de l'Ajuntament.

- Serveis, empreses i persones del municipi.

LLOC ON DIRIGIR-SE

- CECOPAL

DOCUMENTACIÓ NECESSÀRIA

- Cartografia general i cartografia específica. (*Vegeu annexos generals i annexos específics (Annex 4) d'aquest manual*).
- Models de comunicats: d'activació, de desactivació, d'evacuació i de confinament.
- Criteris d'activació del Pla INFOCAT i del Pla de protecció civil municipal per incendis forestals.

FITXA D'ACTUACIÓ 3	COORDINADOR MUNICIPAL DE L'EMERGÈNCIA
ACCIONS A REALITZAR	
<p><u>FUNCIONS / ACCIONS</u></p> <ul style="list-style-type: none">• Avís del sinistre o previsió de risc.• Fer-ne una valoració inicial.» <u>Pre-alerta:</u><ul style="list-style-type: none">• Si ho creu convenient, ha d'avisar a l'Alcalde i mantenir-s'hi en contacte per dir-li com evoluciona el sinistre.• Ha de recordar al CRA la necessitat que informi als membres del Comitè Municipal d'Emergència, als centres de coordinació i als grups locals actuant, si s'escau.• Ha de recordar al CRA la necessitat que comuniquin al CECAT (Tel. 977 86 54 10/11/12 o a través de la xarxa Rescat) que el PAM per a incendis forestals es troba en situació de prealerta.» <u>Alerta</u><ul style="list-style-type: none">• Si ho creu convenient, ha d'avisar a l'Alcalde i mantenir-s'hi en contacte per dir-li com evoluciona el sinistre.• Si ho creu convenient, ha de suggerir a l'Alcalde de donar l'ordre d'avisar aquelles persones o aquells serveis que hagin de prendre les mesures preventives necessàries (en cas d'avisar-les, ell les coordinarà).• Ha d'estar en alerta i fer-ne el seguiment.• En cas d'activar-se el Pla, ha de comunicar-ho al CECAT (Tel. 977 86 54 10/11/12 o a través de la xarxa Rescat).» <u>Emergència</u><ul style="list-style-type: none">• Ha d'avisar el responsable municipal de l'emergència del Pla (l'alcalde).• Ha de suggerir al responsable municipal de l'emergència del Pla (l'alcalde) de donar l'ordre d'avisar aquelles persones o aquells serveis que hagin de prendre les mesures preventives necessàries i/o d'intervenir en el sinistre.• Ha de coordinar als serveis municipals que estiguin actuant en el sinistre o prenent mesures preventives.• Ha de dirigir-se al CECOPAL.	

- Ha de comunicar al **CECAT (Tel. 977 86 54 10/11/12 o a través de la xarxa Rescat)** l'activació del Pla.

MITJANS I RECURSOS

- Comunicacions

LLOC ON DIRIGIR-SE

- Si ho veu convenient, al CRA.
- En cas que s'activi el Pla, al CECOPAL.

DOCUMENTACIÓ NECESSÀRIA

- Llistats telefònics.
- Cartografia general i cartografia específica. (*Vegeu annexos generals i annex 4 d'aquest manual*).
- Models de comunicats.
- Criteris d'activació del Pla INFOCAT i del Pla de protecció civil municipal per incendi forestal.

FITXA D'ACTUACIÓ 4	REPRESENTANT MUNICIPAL AL PLA INFOCAT
ACCIONS A REALITZAR	
<u>FUNCIONS / ACCIONS</u> (en situació d'alerta i en situació d'emergència, per cada nivell, si s'escau)	
<ul style="list-style-type: none">• En rebre l'avís de la situació de risc o d'emergència, ha de prendre nota de la informació que li subministrin i posar-se a disposició de l'Alcalde.• Si l'alcalde constitueix el CECOPAL, ha de desplaçar-se al CECAT (prèviament ha de posar-se en contacte amb el CECAT (Tel. 977 86 54 10/11/12 o a través de la xarxa Rescat) per determinar la necessitat que s'hi desplaci, identificant-se com a representant municipal al Pla INFOCAT).• Un cop allà, ha de posar-se a disposició del Director del Pla INFOCAT i integrar-se al Consell Assessor per tal de fer l'enllaç amb el CECOPAL i l'Alcalde.• Ha de mantenir-se permanentment informat de la situació al municipi i, al mateix temps, informar al CECOPAL de les decisions del Consell Assessor del Pla INFOCAT.	
<u>MITJANS I RECURSOS</u>	
<ul style="list-style-type: none">• Comunicacions	
<u>LLOC ON DIRIGIR-SE</u>	
<ul style="list-style-type: none">• Sala de Crisi del CECAT.	
<u>DOCUMENTACIÓ NECESSÀRIA</u>	
<ul style="list-style-type: none">• Llistats telefònics• Cartografia general i cartografia específica	

FITXA D'ACTUACIÓ 5	CAP DEL GABINET D'INFORMACIÓ
ACCIONS A REALITZAR	
<ul style="list-style-type: none">• Ha de contactar amb l'alcalde. Ha de demanar-li informació i instruccions. Si l'alcalde constitueix el CECOPAL, ha de desplaçar-s'hi.• Ha d'activar directament o a través del CRA el Gabinet d'Informació. <p><u>FUNCIONS / ACCIONS</u></p> <ul style="list-style-type: none">• Centralitzar, coordinar i preparar la informació que rep del Comitè d'Emergència, sobre l'emergència i facilitar-la a la població, als grups actuants o a d'altres administracions a través dels mitjans de comunicació. S'inclou aquí tant la informació destinada a adoptar mesures de protecció (difusió de les ordres i recomanacions del Director del Pla) com la informació general sobre el succés. <p>» <u>Alerta</u></p> <ul style="list-style-type: none">• Difondre en nom del Director la declaració l'Alerta del Pla d'Emergència Municipal.• Difondre els consells d'autoprotecció adequats a la població durant la situació de risc (<i>vegeu annexos específics</i>).• Recollir i difondre la informació sobre la situació de risc, en coordinació amb el Gabinet de Premsa del CECAT (Tel. 93 554 26 23).• Difondre en nom del Director la desactivació del Pla.• Fins i tot passada la situació de risc, atendre els mitjans de comunicació social, donar-los la informació necessària, orientar-los en la recerca d'informació i corregir les informacions errònies. <p>» <u>Emergència</u></p> <ul style="list-style-type: none">• Difondre en nom del Director la declaració d'Emergència del Pla d'Emergència Municipal.• Preparar i difondre els missatges d'informació a la població durant la situació d'emergència (<i>vegeu annexos específics</i>):<ul style="list-style-type: none">- Sobre el risc i sobre les mesures d'autoprotecció.- Sobre les mesures que s'estan prenent per resoldre la situació i per mantenir els subministraments essencials.	

- Recollir i difondre la informació sobre la situació de risc, en coordinació amb el **Gabinet de Premsa del CECAT (Tel. 93 554 26 23)**.
- Control del llistat de persones evacuades i/o confinades i lloc on estan ubicades, a través del **Grup Local Logístic i d'Acollida**.
- Si cal vetllar per la constitució d'un punt d'informació a la població i als mitjans de comunicació, amb informació de la ubicació dels afectats i amb informació contrastada i autoritzada sobre el sinistre i els mitjans que s'han disposat per resoldre'l.
- Difondre en nom del Director la desactivació del Pla.
- Passada l'emergència, atendre els mitjans de comunicació social, donar-los la informació necessària, orientar-los en la recerca d'informació i corregir les informacions errònies.

MITJANS I RECURSOS

- Els inclosos a l'annex de mitjans i recursos municipals

LLOC ON DIRIGIR-SE

- Ajuntament de la Vila

DOCUMENTACIÓ NECESSÀRI

- Annex de mitjans i recursos materials municipals

FITXA D'ACTUACIÓ 6	CAP DEL GRUP LOCAL D'INTERVENCIÓ
ACCIONS A REALITZAR	
<u>FUNCIONS / ACCIONS</u>	
» <u>Un cop rebut l'avís de la situació d'incendi:</u>	
<ul style="list-style-type: none">• Ha de contactar amb l'alcalde (o el seu substitut). Ha de demanar-li informació i instruccions. Si l'alcalde constitueix el CECOPAL, ha de desplaçar-s'hi.• Ha de contactar amb els actuants del grup i convocar-los a l'Ajuntament.• D'acord amb l'alcalde i segons les necessitats, ha de constituir amb el personal que hagi reunit:<ul style="list-style-type: none">- Tenint en compte les característiques físiques i els coneixements, els equips d'ajuda a la intervenció dels Bombers.- Reforços de prevenció, que ha de distribuir com a vigilància de les zones ja controlades apagades.• Ha d'organitzar els relleus quan sigui convenient.• D'acord amb el responsable del Grup Local Logístic i d'Acollida, ha d'organitzar l'avituallament dels equips.	
<u>MITJANS I RECURSOS</u>	
<ul style="list-style-type: none">• Brigada	
<u>LLOC ON DIRIGIR-SE</u>	
<ul style="list-style-type: none">• CECOPAL	
<u>DOCUMENTACIÓ NECESSÀRIA</u>	
<ul style="list-style-type: none">• Cartografia general i cartografia específica	

FITXA D'ACTUACIÓ 7	CAP DEL GRUP LOCAL SANITARI
ACCIONS A REALITZAR	
<p><u>FUNCIONS / ACCIONS</u></p> <ul style="list-style-type: none">• Una vegada declarada l'activació del Pla de protecció civil municipal, el responsable del Grup ha de destinar assistència sanitària al lloc de l'incendi des d'on s'assistirà i ha de decidir el trasllat de les possibles víctimes, amb contacte previ amb el Grup Sanitari del Pla INFOCAT, a l'hospital més proper o al més indicat.• Ha de decidir la ubicació de les ambulàncies necessàries, d'acord amb el comandament de bombers.• Ha d'organitzar, conjuntament amb el cap del Grup Local Logístic i d'Acollida, l'assistència sanitària de les persones evacuades als llocs d'acollida del municipi. <p><u>MITJANS I RECURSOS</u></p> <ul style="list-style-type: none">• Els disponibles al consultori municipal <p><u>LLOC ON DIRIGIR-SE</u></p> <ul style="list-style-type: none">• CECOPAL <p><u>DOCUMENTACIÓ NECESSÀRIA</u></p> <ul style="list-style-type: none">• Avaluació de danys i ferits• Llistat de ferits	

FITXA D'ACTUACIÓ 8	CAP DEL GRUP LOCAL LOGÍSTIC I D'ACOLLIDA
ACCIONS A REALITZAR	
<ul style="list-style-type: none">• Ha de contactar amb l'alcalde. Ha de demanar-li informació i instruccions. Si l'Alcalde constitueix el CECOPAL, desplaçar-s'hi.• Ha d'activar directament o a través del CRA el Grup Local Logístic i d'Acollida. <p><u>ACCIONS PER A LES FUNCIONS LOGÍSTIQUES</u></p> <p><i>(Tant les necessàries per a la població com les que pugui sol·licitar el CCA per mitjà de l'alcalde.)</i></p> <ul style="list-style-type: none">• Ha de quantificar, preveure i tenir localitzats els mitjans extraordinaris disponibles en el municipi <i>(vegeu en annexos generals, el directori telefònic que aquest manual acompanya)</i>.• Ha de contactar amb el Grup Logístic del Pla INFOCAT, per gestionar de mutu acord la demanda dels recursos necessaris, públics o privats, que es puguin obtenir al terme municipal i que figuren en el directori telefònic als annexos generals que acompanya aquest document.• Ha de controlar l'ús dels recursos gestionats i el seu estat.• La demanda de recursos aliens al municipi s'ha de fer sempre des del CECAT (Tel. 977 86 54 10/11/12 o a través de la xarxa Rescat). <p><u>ACCIONS PER A LES FUNCIONS D'ACOLLIDA</u></p> <ul style="list-style-type: none">• En cas d'evacuació, ha de determinar conjuntament amb l'alcalde, i el responsable del Grup Local d'Ordre, en funció de l'àrea a evacuar, el centre o els centres d'acollida .• Ha d'activar el/s centre/s d'acollida i el/s seu/s responsable/s <i>(consulteu el punt 5.1.4)</i>.• Ha de desplaçar al/s centre/s d'acollida l'equip d'acollida.• Ha de preveure, juntament amb el Grup Logístic del Pla INFOCAT, l'avituellament de centre d'acollida.• Ha de designar un responsable del/s centre/s d'acollida, que tindrà les següents funcions:<ul style="list-style-type: none">- Portar el control nominal de les persones evacuades i/o acollides.- Transmetre les necessitats que puguin presentar-se.	

- Rebre i distribuir l'avituellament.

- Ha de rebre els **voluntaris ocasionals** que es presentin. Ha d'anotar el seus noms en una llista. Si són necessaris, cal agrupar-los i integrar-los, segons la seva capacitat, en els grups locals actuant més adients. Si no són necessaris, cal comunicar-los que l'Ajuntament ja s'hi posarà en contacte quan necessiti la seva ajuda.
- Si es necessiten voluntaris i no n'hi ha prous, d'acord amb l'alcalde, ha de demanar la participació de veïns del municipi.
- Ha d'establir, juntament amb el **Grup Logístic** del Pla INFOCAT, el reforç de comunicacions del centre d'acollida.
- Ha de mantenir contacte amb el CAP i organitzar, juntament amb el **Grup Sanitari** del Pla possibles atencions en el/s centre/s d'acollida.

MITJANS I RECURSOS

- Serveis i equipaments municipals

LLOC ON DIRIGIR-SE

- CECOPAL

DOCUMENTACIÓ NECESSÀRIA

- Llistat de recursos municipal

FITXA D'ACTUACIÓ 9	CAP DEL GRUP LOCAL D'ORDRE I AVISOS A LA POBLACIÓ
ACCIONS A REALITZAR	
<ul style="list-style-type: none">• Ha de contactar amb l'alcalde. Ha de demanar-li informació i instruccions. Si l'alcalde constitueix el CECOPAL, ha de desplaçar-s'hi.• Ha de constituir, si cal, el Grup d'Ordre. <p><u>ACCIONS PER A LES FUNCIONS D'ORDRE</u></p> <ul style="list-style-type: none">• Ha d'establir l'avís telefònic i/o el desplaçament als nuclis aïllats. Ha de considerar si cal el confinament / l'evacuació. (<i>Vegeu el directori telefònic als annexos generals i el quadre d'elements vulnerables de l'annex 5 que acompanya aquest manual</i>).• Ha de recollir, contrastar i facilitar a l'alcalde tota la informació que generi l'emergència.» <u>Guia d'actuants, control d'accessos i senyalització de camins i pistes</u>• Hi ha d'haver una reunió dels guies al CECOPAL, per poder-los posar al servei dels grups actuants.• Ha d'encarregar als membres del grup:<ul style="list-style-type: none">- El control d'accessos a les vies que permeten accedir als llocs d'intervenció, per impedir l'accés de persones no autoritzades, en bé de la seva seguretat.- Senyalització de les vies d'accés, per tal d'afavorir l'arribada dels grups actuants.» <u>En cas d'evacuació:</u>• Ha de determinar conjuntament amb l'alcalde, el cap de Bombers i el CECAT la zona a evacuar.• Ha de consultar el punt 5.1.4 sobre la quantitat i el tipus de població, les necessitats de mitjans...• Ha de demanar a l'alcalde, si es considera necessari, la sol·licitud de reforços al cap del Grup d'Ordre del Pla INFOCAT.• Ha de determinar conjuntament amb l'alcalde i el responsable del Grup Local Logístic i d'Acollida, el centre d'acollida corresponent. (<i>Consulteu el capítol 5.1.4.</i>)• Ha d'executar l'evacuació.• Ha d'establir el missatge i determinar les rutes d'avís i evacuació.	

(Consulteu el capítol 5.1.4 i l'annex 1 dels annexos específics d'aquest manuals.)

- Ha de mobilitzar, en cas necessari, els mitjans de transport necessaris per a l'evacuació.
- Ha de preveure, juntament amb el cap del **Grup d'Ordre** del Pla INFOCAT, la vigilància de les zones evacuades.

ACCIONS PER A LES FUNCIONS D'AVÍS A LA POBLACIÓ

- Ha de determinar conjuntament amb l'alcalde, d'acord amb el director del Pla, la necessitat d'efectuar algun tipus d'avís.
- Ha de comprovar l'operativitat dels mitjans d'avís i informació. Si fos necessària la col·laboració del **Grup d'Ordre i Avisos a la Població** del Pla INFOCAT, cal demanar-la a l'alcalde, perquè al seu torn la demani al director d'aquest Pla.
- Ha de consultar la informació sobre consells d'autoprotecció (*vegeu l'annex 2 dels annexos específics d'aquest manual*).
- Ha d'establir l'avís telefònic i/o el desplaçament als nuclis aïllats.
- Ha de determinar conjuntament amb l'alcalde la necessitat d'informar el conjunt de la població.
- Ha d'establir el sistema d'atendre els veïns que s'adrecin a l'Ajuntament cercant informació, bé desplaçant-s'hi, bé per telèfon.

MITJANS I RECURSOS

- Comunicacions

LLOC ON DIRIGIR-SE

- CECOPAL

DOCUMENTACIÓ NECESSÀRIA

Cartografia municipal

SALA CECOPAL

SALA DE VOLUNTARIS

6. ANNEXOS ESPECÍFICS

6.1 ANNEX 1. MODEL DE DECLARACIÓ D'ACTIVACIÓ I ALTRES COMUNICATS I DISPOSICIONS

1. MODEL DE DECLARACIÓ FORMAL DE SITUACIÓ DE PRE-ALERTA DEL PLA D'ACTUACIÓ MUNICIPAL PER INCENDIS FORESTALS

NOTIFICACIÓ DE COMUNICACIÓ DE SITUACIÓ DE PRE-ALERTA DEL PLA D'ACTUACIÓ MUNICIPAL PER INCENDIS FORESTALS

(enviar-ho al **CECAT** per fax al **977 54 71 15** o correu electrònic a cecat@gencat.cat)

Magí Baltà Ventura, alcalde de Blancafort, pels poders que tinc,

DECLARO:

LA SITUACIÓ DE PRE-ALERTA del Pla de protecció civil municipal, a causa de/d'

.....

Les **mesures** previstes són:

-
-

Magí Baltà Ventura
Alcalde

....., de/d' de 201

2. MODEL DE DECLARACIÓ FORMAL D'ACTIVACIÓ I DESACTIVACIÓ DEL DEL PLA D'ACTUACIÓ MUNICIPAL PER INCENDIS FORESTALS EN ALERTA/EMERGÈNCIA

NOTIFICACIÓ D'ACTIVACIÓ PLA D'ACTUACIÓ MUNICIPAL PER INCENDIS FORESTALS EN ALERTA

(enviar-ho al **CECAT** per fax al **977 54 71 15** o correu electrònic a cecat@gencat.cat)

Magí Baltà Ventura, alcalde de Blancafort, pels poders que tinc,

DECLARO:

ACTIVAT el Pla de protecció civil municipal, a causa de/d'
CONSTITUÏT el **Comitè d'Emergències**.

Les **mesures** previstes són:

-
-

Magí Baltà Ventura
Alcalde

....., de/d' de 201

NOTIFICACIÓ D'ACTIVACIÓ PLA D'ACTUACIÓ MUNICIPAL PER INCENDIS FORESTALS EN EMERGÈNCIA

(enviar-ho al **CECAT** per fax al **977 54 71 15** o correu electrònic a cecat@gencat.cat)

Magí Baltà Ventura, alcalde de Blancafort, pels poders que tinc,

DECLARO:

ACTIVAT el Pla de protecció civil municipal, a causa de/d'
CONSTITUÏT el **Comitè d'Emergències**.

Les **mesures** previstes són:

-
-

Magí Baltà Ventura
Alcalde

....., de/d' de 201

NOTIFICACIÓ DE DESACTIVACIÓ DEL PLA D'ACTUACIÓ MUNICIPAL PER INCENDIS FORESTALS

(enviar-ho al **CECAT** per fax al **977 54 71 15** o correu electrònic a cecat@gencat.cat)

Magí Baltà Ventura, alcalde de Blancafort, pels poders que tinc, ja que ha desaparegut tot el risc,

DECLARO:

DISSOLT el **Comitè d'Emergències**.

DESACTIVAT el Pla de protecció civil municipal, a causa de/d'....., i la tornada a la normalitat.

Magí Baltà Ventura
Alcalde

....., de/d' de 201

2. MODEL DE BAN AMB UNA ORDRE D'EVACUACIÓ O DE CONFINAMENT

BAN – ORDRE D'EVACUACIÓ

L'Ajuntament comunica que s'ha d'evacuar la zona compresa:.....(especifiqueu el nom dels carrers / les zones)..... Seguiu les següents instruccions:

- Aneu amb els vostres vehicles a..... (especifiqueu el trajecte o la ruta a seguir, si cal).....
- Si no teniu un mitjà de transport propi, aneu a.....(especifiqueu l'adreça).....
- Agafeu només el que sigui imprescindible (la documentació; la medicació, si en preneu; diners...). Si aneu carregats, l'evacuació no podrà ser tan ràpida i àgil com cal.

BAN – ORDRE DE CONFINAMENT

L'Ajuntament comunica que la població, barriada, ha de quedar-se confinada o tancada a casa seva. Seguiu les següents instruccions:

- Tanqueu-vos a casa vostra; si sou al carrer, tanqueu-vos a l'edifici més pròxim.
- Tanqueu les portes i les finestres.
- Pareu els sistemes de ventilació i climatització.
- Escolteu la ràdio: us anirem informant de la situació.
- No sortiu de casa fins que us ho diguem nosaltres.

3. MODEL DE COMUNICAT D'AVÍS D'EVACUACIÓ O DE CONFINAMENT

COMUNICAT D'EVACUACIÓ

ATENCIÓ, ATENCIÓ: L'Ajuntament comunica que cal evacuar aquesta zona. Seguiu les següents instruccions:

- Aneu, amb els vostres vehicles, a
- Si no teniu cap mitjà de transport, aneu a, on us recollirem.
- Tanqueu bé les portes, les finestres i les persianes.

A, podreu esperar fins que hagi passat el risc. Us mantindrem informats

COMUNICAT DE CONFINAMENT

-
- **ATENCIÓ, ATENCIÓ:** L'Ajuntament comunica a la població, barriada.....que ha de quedar-se confinada o tancada a casa seva. Seguiu les següents instruccions:
- Tanqueu-vos a casa vostra, si sou al carrer a l'edifici més pròxim
- Tanqueu les portes i les finestres
- Pareu el sistemes de ventilació i climatització
- Escolteu la ràdio: us anirem informant de la situació
- No sortiu de casa fins que us ho diguem nosaltres

6.2 ANNEX 2. CONSELLS D'AUTOPROTECCIÓ PEL RISC[D10]

Davant d'un incendi forestal, el més segur és ser lluny del perill, però no sempre ho és allunyar-se'n. De fet, en alguns casos, pot ser molt arriscat. Si seguïu els consells d'aquesta guia, podreu preparar casa vostra perquè sigui un bon refugi en cas d'incendi forestal, de manera que us hi pugueu quedar i confinar amb seguretat.

Com millorar la protecció de l'habitatge i mantenir un entorn més segur davant dels incendis forestals

1. A casa i al jardí

- Mantingueu una franja lliure de vegetació i de residus del bosc de com a mínim 2 metres al voltant de la façana i de 10 metres al voltant de la parcel·la.
- Vigileu que hi hagi 3 metres de distància entre els arbres del jardí.
- Netegeu la teulada de fulles seques, branques i altra matèria orgànica.
- Allunyeu de la casa les reserves de llenya.
- Compte amb la xemeneia! Cal protegir-la per evitar que entrin a la casa espurnes o brases.
- Tingueu una mànega de reg flexible i prou llarga per envoltar la casa.
- Emmagatzemeu els combustibles (bombones de butà, contenidors de gasoil, etc.) en recintes ventilats i protegits.
- Disposeu d'extintors polivalents abc per a diferents classes de foc, sobretot a la cuina, les golfes i el garatge.
- Eviteu les tanques de bruc sec: són molt inflamables.
- Prioritzeu la vegetació que es manté verda i els arbres amb fusta d'alta densitat (boix, heura, alzina, roure, olivera).
- Eviteu utilitzar materials sintètics per construir els tancaments exteriors (policarbonats, metacrilats, PVC, etc.).
- Podeu utilitzar barbacoes, però només si són d'obra, amb mataguspines i envoltades per una franja de terreny sense vegetació.
- És prohibit fer cap mena de foc del 15 de març al 15 d'octubre. Si heu de cremar restes vegetals o fer cap altra activitat amb foc, podeu demanar una autorització al Departament de Medi Ambient i Habitatge a través del vostre Ajuntament.

2. Als carrers de la urbanització i a les cases aïllades

- Els carrers han d'estar senyalitzats a cada encreuament. També han d'estar ben marcats els carrers sense sortida.
- Les cases han d'estar numerades de forma correcta i visible.
- La urbanització ha d'estar equipada amb una xarxa d'hidrants apta per a l'extinció d'incendis.
- Eviteu aparcar als giradors i als carrers estrets perquè hi puguin circular els vehicles de socors.
- Els arbres del carrer no han d'envair les parcel·les i han d'estar podats fins als 3,5 metres d'alçada perquè hi puguin passar els vehicles de bombers.

Com han d'estar protegides les urbanitzacions i les cases aïllades per mantenir un entorn més segur davant dels incendis forestals

1. Les urbanitzacions, les cases aïllades i els voltants

- Les franges de protecció perimetral són unes franges obligatòries legalment que han d'envoltar les urbanitzacions, els edificis aïllats i les instal·lacions en contacte amb el bosc.
- En aquestes franges s'ha d'eliminar gairebé tot el matoll i tallar part dels arbres per reduir la força dels incendis i dificultar que arribin als habitatges.
- Han de mesurar com a mínim 25 metres d'amplada i han d'estar lliures de vegetació seca i amb els arbres podats i aclarits.
- Les parcel·les no edificades han de complir les mateixes condicions que les franges de protecció perimetral.

2. Accedir a la urbanització i a les cases aïllades

- Els vials d'accés han de facilitar el pas dels bombers i l'evacuació de les persones.
- Sempre que fos possible, hi hauria d'haver dues vies públiques diferents, una d'accés i una altra de sortida, cadascuna amb un mínim de 3 metres d'amplada útil. Si només hi ha un únic vial d'accés, hauria de tenir una amplada mínima de 5 metres més els vorals.
- Els vials d'accés i les cunetes s'haurien de mantenir nets de vegetació seca.

3. Preparar la resposta a l'emergència: el Pla d'autoprotecció

- És obligatori elaborar un pla d'autoprotecció per a les urbanitzacions i els nuclis aïllats.
- Aquest pla recull tots els riscos que afecten la urbanització i totes les mesures per prevenir, detectar i actuar en cas d'incendi forestal.
- Es coordina amb el Pla d'emergències del municipi corresponent.

Quins sistemes us alertaran en cas d'incendi forestal Quan un incendi forestal pot afectar urbanitzacions o cases aïllades, podeu rebre avisos i informacions a través de sistemes diferents:

- Megafonia mòbil, a través dels vehicles de l'ordre i socors, sobretot a les urbanitzacions.
- Emissores de ràdio, sobretot les públiques, i televisions locals i autonòmiques.
- Avís personalitzat, directe (porta a porta) o telefònic, a les masies i cases aïllades.
- Es podran implantar altres sistemes tècnics, com sirenes d'avís.

Com actuar en cas d'emergència en un nucli habitat

a. Confineu-vos a la casa si el foc arriba a casa vostra, avança molt ràpidament o és arriscat fer l'evacuació.

En aquests casos, si les autoritats no us donen altres instruccions, sempre serà més segur que us confineu a casa vostra.

- Entreu a casa amb tota la família i els animals domèstics. Cal que us mantingueu agrupats.
- Retireu qualsevol objecte combustible al voltant de la casa.
- Tanqueu les portes, les finestres i les claus de pas del gas, el gasoil i altres combustibles.
- Tapeu qualsevol obertura per evitar els fums i els gasos de l'incendi i localitzeu els extintors.
- Ompliu d'aigua la banyera i les piques, i remulleu de manera abundant les zones amenaçades per les flames.

- Conserveu la calma. Dins de l'habitatge estareu segurs.
- b. Evacueu la casa de forma programada d'acord amb les indicacions de les autoritats, que determinaran si el foc és lluny i el recorregut d'evacuació és segur.**
- Prepareu l'evacuació si l'incendi arriba a menys de 2 quilòmetres de casa vostra.
- Tanqueu les portes, les finestres i les claus de pas del gas, el gasoil i altres combustibles.
- Camineu en direcció oposada a l'incendi fins que arribeu a un lloc segur (designat per les autoritats).
- Evacueu primer els infants, els avis, les persones amb dificultats respiratòries i amb ansietat. No hi perdeu temps.
- Deixeu el pas lliure als vehicles d'emergència perquè hi puguin treballar.
- Facilitau als serveis d'emergència l'entrada a casa vostra.
- Seguiu aquests consells d'acord sempre d'acord amb allò que us indiquin els bombers i la policia.

c. Protegiu la casa de forma activa, a més de seguir els consells del confinament.

Aquestes actuacions només les haurien de fer persones adultes amb capacitat d'afrontar l'incendi:

- Col·loqueu mànegues de reg que arribin a qualsevol punt de la casa utilitzant bombes de motor d'explosió.
- Apagueu les ignicions o els petits focs incipients amb mànega o galledes d'aigua.
- Protegiu-vos amb roba de cotó de màniga llarga, calçat tancat i una mascareta o mocador humit per respirar.

Com protegir-vos d'un incendi al bosc o a camp obert

- Allunyeu-vos en direcció oposada al foc i intenteu entrar a la zona ja cremada.
- Mulleu un mocador i tapeu-vos la cara per evitar el fum.
- Eviteu els pendents i les valls estretes i no us refugieu dins de pous ni coves perquè l'oxigen es pot acabar ràpidament.
- Si sou vora el mar o un riu, acosteu-vos a l'aigua i, si cal, fiqueu-vos a dins.

Com protegir-vos si l'incendi us sorprèn al cotxe

- Atureu-vos en un lloc protegit.
- Tanqueu les portes i les finestres i atureu la ventilació del cotxe.
- Enceneu els fars perquè us puguin trobar enmig del fum.

6.3 ANNEX 3. PLANS D'AUTOPROTECCIÓ ASSOCIATS (SI ESCAU)

No n'hi ha

6.4 ANNEX 4. CARTOGRAFIA ESPECÍFICA[D11]

Cartografia específica dels elements vulnerables de l'annex 5 a escala **1:5.000** o **1:10.000** o aquella que sigui més adient amb la llegenda inclosa.

» **Plànol 1. Identificació del risc i d'infraestructures bàsiques i de suport a l'actuació**

» **Plànol 2. Plànol de vulnerabilitat i protecció a la població**

En la cartografia es representen els recursos i les infraestructures de la llista adjunta, amb la simbologia i el color corresponents.

(simbologia)

LLEGENDA	
	LEMIT TERME MUNICIPAL
	XARXA HIDROGRAFICA
VIES DE COMUNICACIÓ	
	XARXA DE CARRETERES
	CAME PRINCIPAL/CP-00
	CAME SECUNDARI/CS-00
	CAME TERCIARI/CT-00
	CAMINS NO CLASSIFICATS
	FFCC
	TANCA O CADENA
PUNTS D'AIGUA	
	BOCA DE REG
	HIDRANT
	BASSA / PISCINA
	BASSA/PISCINA AMB ACCES PER HELICOPTER
	DIPASIT COBERT
	PUNTS D'AIGUA D'OS PUBLIC





ELEMENTS VULNERABLES

	ELEMENTS VULNERABLES
	ÀREA DE DESCANS
	ÀREA DE CAMPING
	BENZINERA
	TORRE DE GUAITA
	MONUMENT HISTÒRIC
	MOLÍ DE VENT
	PONTS

INFRAESTRUCTURES AL TERRITORI

	AJUNTAMENT
	CONFINAMENT - ACOLLIDA
	CENTRE D'ASSISTÈNCIA PRINÀRIA
	ZONA D'ATERRATGE D' HELICÒPTER
	LOCAL SOCIAL PISTA POLIESPORTIVA
	PARC DE BOMBERS
	MASOS
	TRANSFORMADOR
	LÍNIA ELÈCTRICA
	TALLAFOCES
	LÍMIT ESPAI NATURAL

SECTORS RISC D'INCENDI FORESTAL

	SECTOR 1
	SECTOR 2
	SECTOR 3
	SECTOR 4

ELEMENTS DE RISC

	ELEMENT DE RISC
---	-----------------

6.5 ANNEX 5. ELEMENTS VULNERABLES

Llista completa dels elements vulnerables que ja han estat assenyalats en la cartografia específica (annex 4) i en el punt 2.3 d'aquest manual. Aquesta llista d'elements vulnerables és exclusiva per al risc pel qual es fa aquest manual.

Cod i*	Coordenades UTM		Element	Població afectada	Àrea/Sector	Nom / Telèfon de contacte en cas d'emergència	Època d'ús
EV. 1	346 408	45 88 08 4	Activitat Empresarial	2	3		Tot l'any
EV. 2	346 910	45 88 80 0	Granja	1	3		Tot l'any
EV. 3	346 125	45 89 09 0	Granja	1			Tot l'any
EV. 4	344 850	45 93 80 9	Masia	2	1		Caps de setmana d'estiu

6.6 **ANNEX 6. REGLAMENTACIÓ**

» **La reglamentació en matèria de protecció civil i d'incendis forestals és la següent:**

- *Llei 6/1988, de 30 de març, forestal de Catalunya*
- *Ministeri de l'Interior: Ordre de 2 d'abril de 1993 sobre la Directriu bàsica de planificació de protecció civil d'emergència per incendis forestals (publicada en el BOE de 15 d'abril)*
- *Departament de Governació: Resolució de 24 d'octubre de 1994 sobre la publicitat de l'Acord de 29 de setembre de 1994, del Govern de la Generalitat, pel qual s'aprova el Pla de protecció civil d'emergències per incendis forestals a Catalunya (INFOCAT)*
- *Presidència de la Generalitat: Decret 241/1994, de 26 de juliol, sobre condicionants urbanístics i de protecció contra incendis en els edificis, complementaris de la NBE-CPI/91*
- *Departament d'Agricultura, Ramaderia i Pesca: Decret legislatiu 10/1994, de 26 de juliol, pel qual s'adequa la Llei 6/1988, de 30 de març, forestal de Catalunya*
- *Departament d'Agricultura, Ramaderia i Pesca: Decret 64/1995, de 7 de març, pel qual s'estableixen mesures de prevenció d'incendis forestals*
- *Llei 4/1997, de 20 de maig, de protecció civil de Catalunya*
- *Departament d'Agricultura, Ramaderia i Pesca: Decret 130/1998, de 12 de maig, pel que s'estableixen mesures de prevenció d'incendis forestals a les àrees d'influència de carreteres*
- *Decret 210/1999, de 27 de juliol, pel qual s'aprova l'estructura del contingut per a l'elaboració i l'homologació dels plans de protecció civil municipals*
- *Departament de Medi Ambient: Ordre MAB/62/2003, de 13 de febrer, per la qual es despleguen les mesures preventives que estableix el Decret 64/1995, de 7 de març, pel qual s'estableixen mesures de prevenció d'incendis forestals*
- *Llei 5/2003, de 22 d'abril, de mesures de prevenció d'incendis forestals en les urbanitzacions sense continuïtat immediata amb la trama urbana*
- *Resolució JUI/2503/2003, de 4 d'agost, per la qual es dona publicitat a l'Acord de Govern d'1 d'agost de 2003, pel qual s'aprova la revisió del Pla especial d'emergències per incendis forestals de Catalunya (INFOCAT)*
- *Departament de Presidència: Decret 123/2005, de 14 de juny, de mesures de prevenció dels incendis forestals en les urbanitzacions sense continuïtat immediata amb la trama urbana*
- *Decret 82/2010, de 29 de juny, pel qual s'aprova el catàleg d'activitats i centres obligats a adoptar mesures d'autoprotecció i es fixa el contingut d'aquestes mesures (DOGC 5665 DE 07/07/2010).*

