

---

# DOCUMENT ÚNIC DE PROTECCIÓ CIVIL MUNICIPAL DE VALLBONA DE LES MONGES

---



**Municipi:** VALLBONA DE LES MONGES

**Autor:** ARUM Serveis Ambientals SCP

**Data:** ABRIL 2016

**Ref.:** 33/1016

---

**Equip redactor:**

ARUM SERVEIS AMBIENTALS, SCP

Plaça del Carme, 16 · Entresòl 2-2 · 25300 TÀRREGA

Telèfon: 973 28 33 15

**Responsable del seguiment:**

Sr. Ramón Bergadà Benet, Alcalde de l'Ajuntament de Vallbona de les Monges



## ÍNDEX

|   |    |
|---|----|
| GLOSSARI .....  | 4  |
| 1. Document 1. Generalitats i Organització Municipal .....  | 5  |
| 1.1. Introducció, normativa i disposicions legals .....   | 5  |
| 1.2. Dades generals del municipi .....  | 6  |
| <b>1.2.1. IDENTIFICACIÓ DEL MUNICIPI</b> .....  | 6  |
| <b>1.2.2. SITUACIÓ GEOGRÀFICA</b> .....   | 7  |
| <b>1.2.3. DADES DE POBLACIÓ</b> .....   | 8  |
| <b>1.2.4. INFRASTRUCTURES I VIES DE COMUNICACIÓ</b> .....   | 8  |
| <b>1.2.5. SERVEIS BÀSICS</b> .....  | 13 |
| <b>1.2.6. CLIMATOLOGIA</b> .....  | 15 |
| <b>1.2.7. OROGRAFIA I HIDROLOGIA</b> .....  | 16 |
| 1.3. Organització municipal de protecció civil .....  | 18 |
| <b>1.3.1. ESTRUCTURA, FUNCIONS I RESPONSABILITATS</b> .....   | 18 |
| <b>1.3.2. CENTRES DE COORDINACIÓ</b> .....  | 23 |
| 1.4. Programa i procediment d'implantació, simulacres, manteniment, revisió i actualització .....                           | 25 |
| <b>1.4.1. PROGRAMA IMPLANTACIÓ DEL PLA</b> .....  | 25 |
| <b>1.4.2. MANTENIMENT DEL PLA</b> .....   | 25 |
| <b>1.4.3. PROGRAMA D'EXERCICIS I SIMULACRES</b> .....   | 26 |
| 1.5. Pla de recuperació .....   | 28 |
| <b>1.5.1. BASES PER AL PLA DE RECUPERACIÓ PREVIST A L'ARTICLE 31 DE LA LLEI 4/1997</b> .....                                | 28 |
| <b>1.5.2. LA COMISSIÓ DE RECUPERACIÓ PREVISTA A L'ARTICLE 33 DE LA LLEI 4/1997</b> 29                                       |    |
| <b>1.5.3. LÍNIES D'AJUT EN ATENCIÓ A NECESSITATS DERIVADES DE SITUACIONS D'EMERGÈNCIA O DE NATURALSA CATASTRÒFICA</b> ..... | 30 |
| 2. Document 2. Anàlisi del risc .....   | 32 |
| 2.1. Riscos considerats .....   | 32 |
| 2.2. avaluació dels riscos .....  | 34 |
| <b>2.2.1. AVALUACIÓ DELS RISCOS TERRITORIALS I ESPECIALS</b> .....  | 34 |
| <b>2.2.2. TAULES RESUM AVALUACIÓ DELS RISCOS TERRITORIALS I ESPECIALS</b> .45   |    |
| <b>2.2.3. AVALUACIÓ DELS RISCOS ESPECÍFICS</b> .....  | 47 |
| 3. Document 3. Vulnerabilitat municipal .....   | 55 |
| 3.1. Àrees o sectors d'afectació .....  | 55 |
| <b>3.1.1. EMERGÈNCIES PER FORT VENT</b> .....   | 55 |
| <b>3.1.2. EMERGÈNCIES PER SEQUERA</b> .....   | 55 |



|         |  |    |
|---------|--|----|
| 3.1.3.  | <b>EMERGÈNCIES PER ONADA DE CALOR</b>  | 56 |
| 3.1.4.  | <b>EMERGÈNCIES PER GLAÇADES</b>  | 56 |
| 3.1.5.  | <b>EMERGÈNCIES PER ACCIDENTS DE CARRETERA AMB UN NOMBRE DE VÍCTIMES CONSIDERABLE</b> | 57 |
| 3.1.6.  | <b>EMERGÈNCIES PER ENSORRAMENT D'EDIFICIS</b>  | 57 |
| 3.1.7.  | <b>EMERGÈNCIES PER PANDÈMIES</b>   | 57 |
| 3.1.8.  | <b>EMERGÈNCIES PER CONTAMINACIÓ DEL SÒL PER SUBSTÀNCIES PERILLOSES</b>               | 58 |
| 3.1.9.  | <b>EMERGÈNCIES PER CONTAMINACIÓ DE CURSOS FLUVIALS</b>                               | 58 |
| 3.1.10. | <b>EMERGÈNCIES PER INCIDÈNCIA GREU EN EL SUBMINISTRAMENT DE SERVEIS BÀSICS</b>       | 58 |
| 3.1.11. | <b>EMERGÈNCIES PER INCENDIS FORESTALS</b>  | 59 |
| 3.1.12. | <b>EMERGÈNCIES PER NEVADES</b>   | 60 |
| 3.1.13. | <b>EMERGÈNCIES PER INUNDACIONS</b>   | 60 |
| 3.1.14. | <b>EMERGÈNCIES PER RISCOS ESPECÍFICS</b>   | 61 |
| 3.2.    | <b>Elements vulnerables</b>  | 61 |
| 3.2.1.  | <b>EMERGÈNCIES PER FORT VENT</b>   | 61 |
| 3.2.2.  | <b>EMERGÈNCIES PER SEQUERA</b>   | 63 |
| 3.2.3.  | <b>EMERGÈNCIES PER ONADA DE CALOR</b>  | 64 |
| 3.2.4.  | <b>EMERGÈNCIES PER GLAÇADES</b>  | 66 |
| 3.2.5.  | <b>EMERGÈNCIES PER ACCIDENTS DE CARRETERA AMB UN NOMBRE DE VÍCTIMES CONSIDERABLE</b> | 67 |
| 3.2.6.  | <b>EMERGÈNCIES PER ENSORRAMENT D'EDIFICIS</b>  | 68 |
| 3.2.7.  | <b>EMERGÈNCIES PER PANDÈMIES</b>   | 69 |
| 3.2.8.  | <b>EMERGÈNCIES PER CONTAMINACIÓ DEL SÒL PER SUBSTÀNCIES PERILLOSES</b>               | 71 |
| 3.2.9.  | <b>EMERGÈNCIES PER CONTAMINACIÓ DE CURSOS FLUVIALS</b>                               | 72 |
| 3.2.10. | <b>EMERGÈNCIES PER INCIDÈNCIA GREU EN EL SUBMINISTRAMENT DE SERVEIS BÀSICS</b>       | 74 |
| 3.2.11. | <b>EMERGÈNCIES PER INCENDIS FORESTALS*</b>   | 75 |
| 3.2.12. | <b>EMERGÈNCIES PER NEVADES</b>   | 77 |
| 3.2.13. | <b>EMERGÈNCIES PER INUNDACIONS</b>   | 78 |
| 3.2.14. | <b>EMERGÈNCIES PER RISCOS ESPECÍFICS</b>   | 79 |
| 4.      | <b>Document 4. Procediments operatius per risc</b>                                   | 81 |
| 4.1.    | <b>Procediment operatiu</b>  | 81 |
| 4.1.1.  | <b>CRITERIS D'ACTIVACIÓ. NIVELLS</b>   | 81 |
| 4.1.2.  | <b>TASQUES PREVENTIVES I OPERATIVES ASSOCIADES A CADASCUN DELS NIVELLS</b>           | 82 |



|   |     |
|---|-----|
| <b>4.1.3. AVISOS: ORGANITZACIÓ, SISTEMES I RECORREGUTS D'AVÍS</b> .....                         | 93  |
| <b>4.1.4. PROCEDIMENTS DE RELACIÓ I D'INTEGRACIÓ AMB ELS PLANS D'ÀMBIT SUPERIOR</b> .....       | 95  |
| <b>4.2. Mesures de protecció a la població</b> .....  | 95  |
| <b>4.2.1. EXECUCIÓ DE L'EVACUACIÓ</b> .....   | 95  |
| <b>4.2.2. ZONES D'ALLUNYAMENT</b> .....   | 97  |
| <b>4.2.3. PAUTES DE CONFINAMENT</b> .....   | 98  |
| <b>4.2.4. CONTROL D'ACCESSOS</b> .....  | 100 |
| <b>4.3. Centres d'acollida. Tipologia</b> .....   | 101 |
| 5. Document 5. Fitxes d'actuació .....  | 102 |
| 6. Document 6. Directori telefònic i catàleg de mitjans i recursos .....                        | 117 |
| 6.1. Directori telefònic.....   | 117 |
| <b>6.1.1. ORGANIGRAMA MUNICIPAL DE L'EMERGÈNCIA</b> .....                                       | 117 |
| <b>6.1.2. CENTRES DE COORDINACIÓ I SERVEIS D'EMERGÈNCIA</b> .....                               | 119 |
| <b>6.1.3. ELEMENTS VULNERABLES</b> .....  | 120 |
| <b>6.1.4. CENTRES D'ACOLLIDA</b> .....  | 144 |
| <b>6.1.5. MITJANS DE COMUNICACIÓ</b> .....  | 145 |
| <b>6.1.6. MUNICIPIS VEÏNS</b> .....   | 145 |
| 6.2. Catàleg de mitjans i recursos .....  | 146 |
| <b>6.2.1. MITJANS I RECURSOS DE L'AJUNTAMENT</b> .....  | 146 |
| <b>6.2.2. VEHICLES MUNICIPALS</b> .....   | 149 |
| <b>6.2.3. XARXA D'HIDRANTS MUNICIPAL</b> .....  | 149 |
| <b>6.2.4. ENTITATS, ASSOCIACIONS I GRUPS VOLUNTARIS LOCALS</b> .....                            | 150 |
| <b>6.2.5. SERVEIS BÀSICS</b> .....  | 151 |
| <b>6.2.6. SERVEIS SANITARIS</b> .....   | 152 |
| <b>6.2.7. ALTRES EQUIPAMENTS I INFRAESTRUCTURES</b> .....                                       | 152 |
| <b>6.2.8. ALTRES MITJANS I RECURSOS PRIVATS</b> .....   | 153 |
| 7. Document 7. Cartografia específica (per a cada risc) .....                                   | 156 |
| 8. Annexos.....   | 157 |
| Annex 1. Normativa específica prevenció d'incendis forestals.....                               | 158 |
| Annex 2. Manual de funcionament Xarxa RESCAT .....  | 161 |
| Annex 3. Consells d'autoprotecció per a la població.....  | 162 |
| Annex 4. Descripció dels riscos identificats.....   | 206 |
| Annex 5. Criteris d'activació dels plans de protecció civil de la Generalitat de Catalunya..... | 216 |
| Annex 6. Protocol de transport escolar en cas de nevada .....                                   | 222 |
| Annex 7. Models de comunicat ordres d'evacuació i de confinament.....                           | 223 |



## GLOSSARI

---

|              |  |
|--------------|--|
| GIF          | Gran incendi forestal  |
| Pla INFOCAT  | Pla especial d'emergències per incendis forestals de Catalunya |
| Pla INUNCAT  | Pla especial d'emergències per inundacions de Catalunya        |
| Pla NEUCAT   | Pla especial d'emergències per nevades a Catalunya             |
| Pla PROCICAT | Pla Territorial de Protecció Civil de Catalunya                |



# 1. DOCUMENT 1. GENERALITATS I ORGANITZACIÓ MUNICIPAL

---

## 1.1. INTRODUCCIÓ, NORMATIVA I DISPOSICIONS LEGALS

El Document Únic de Protecció Civil Municipal és el document que estableix el marc orgànic i funcional previst per a un municipi, amb l'objecte de prevenir i controlar els riscos sobre les persones i els béns, i donar resposta adequada a les possibles situacions d'emergència del municipi, sota responsabilitat del titular del pla i garantint la integració d'aquestes actuacions amb el sistema autonòmic de protecció civil.

D'acord amb la Llei 4/97 de protecció civil de Catalunya, l'Ajuntament del municipi de Vallbona de les Monges està obligat a elaborar i implantar el Pla de protecció civil municipal per aquells riscos que es troba obligat (incendis forestals, nevades i inundacions), i per als quals aquest document n'és la base.

D'altra banda, el Document Únic de Protecció Civil Municipal, s'ha realitzat d'acord amb les disposicions legals, Plans d'emergència i normativa que es descriu a continuació:

A nivell autonòmic:

- *Acord GOV/29/2015, de 3 de març, pel qual s'aprova la revisió del Pla especial d'emergència exterior del sector químic de Catalunya (PLASEQCAT).*
- *Acord GOV/15/2015, de 10 de febrer, pel qual s'aprova la revisió del Pla especial d'emergències per contaminació de les aigües marines de Catalunya (CAMCAT).*
- *Acord GOV/14/2015, de 10 de febrer, pel qual s'aprova la revisió del Pla especial d'emergències per inundacions de Catalunya (INUNCAT).*
- *Acord GOV/165/2014, de 9 de desembre, pel qual s'aprova el Pla especial per a emergències radiològiques de Catalunya (RADCAT).*
- ***Decret 155/2014 de 25 de novembre, pel qual s'aprova el contingut mínim per a l'elaboració i l'homologació dels plans de protecció civil municipals i s'estableix el procediment per a la seva tramitació conjunta.***
- *Acord GOV/141/2014, de 21 d'octubre, pel qual s'aprova la revisió del Pla especial d'emergències per incendis forestals de Catalunya (INFOCAT).*
- *Acord de Govern GOV/138/2014, de 14 d'octubre, pel qual s'aprova la revisió del Pla especial d'emergències sísmiques a Catalunya (SISMICAT).*
- *Acord GOV/139/2014, de 14 d'octubre, pel qual s'aprova la revisió del Pla especial d'emergències per allaus a Catalunya (ALLAUCAT).*
- *ACORD GOV/132/2014, de 30 de setembre, pel qual s'aprova la revisió del Pla especial d'emergències per accidents en el transport de mercaderies perilloses per carretera i ferrocarril a Catalunya (TRANSCAT).*



- ACORD GOV/126/2014, de 23 de setembre, pel qual s'aprova la revisió del Pla especial d'emergències per nevades a Catalunya (NEUCAT).
- Acord GOV/128/2010, de 13 de juliol, pel qual s'aprova el Pla especial per a emergències aeronàutiques a Catalunya (AEROCAT).
- Llei 4/1997, de 20 de maig, de protecció civil de Catalunya.
- Decret 161/1995, de 16 de maig, pel qual s'aprova el Pla de protecció civil de Catalunya (PROCICAT).

Adicionalment, atenent al risc d'incendis forestals al que es troba sotmès el municipi, en base als seus antecedents, cal tenir en compte, la corresponent normativa específica (veure [Annex 1](#)).

Normativa específica de prevenció d'incendis forestals:

- Decret 64/1995, de 7 de març, pel qual s'estableixen mesures de prevenció d'incendis forestals.
- Llei 5/2003, de 22 d'abril, de mesures de prevenció dels incendis forestals en les urbanitzacions sense continuïtat immediata amb la trama urbana.
- Decret 123/2005, de 14 de juny, de mesures de prevenció dels incendis forestals en les urbanitzacions sense continuïtat immediata amb la trama urbana.
- DECRET 30/2015, de 3 de març, pel qual s'aprova el catàleg d'activitats i centres obligats a adoptar mesures d'autoprotecció i es fixa el contingut d'aquestes mesures.

## 1.2. DADES GENERALS DEL MUNICIPI

### 1.2.1. IDENTIFICACIÓ DEL MUNICIPI

| DADES D'IDENTIFICACIÓ DEL MUNICIPI |                        |
|------------------------------------|------------------------|
| NOM MUNICIPI                       | VALLBONA DE LES MONGES |
| COMARCA                            | URGELL                 |
| PROVÍNCIA                          | LLEIDA                 |

| ALTRES DADES DEL MUNICIPI |                           |
|---------------------------|---------------------------|
| SUPERFÍCIE TOTAL          | 45,0 km <sup>2</sup>      |
| POBLACIÓ                  | 244 hab.                  |
| DENSITAT                  | 5,4 hab./ km <sup>2</sup> |



| ALTRES DADES DEL MUNICIPI |                        |            |              |
|---------------------------|------------------------|------------|--------------|
| ENTITATS                  | VALLBONA DE LES MONGES | ROCALLAURA | MONTBLANQUET |
| POBLACIÓ NUCLI**          | 151                    | 69         | 11           |
| POBLACIÓ DISSEMINAT**     | 2                      | 11         | 0            |

Font: Padró municipal d'habitants 2015 i Municat.

## 1.2.2. SITUACIÓ GEOGRÀFICA

### Descripció del municipi i dels aspectes geogràfics:

El municipi de Vallbona de les Monges es troba situat a l'extrem meridional de la comarca de l'Urgell. Limita amb Sant Martí de Riucorb, Nalec i Ciutadilla (N), amb Maldà i els Omells de na Gaia (W), i des d'aquest punt amb una sèrie de municipis que formen el límit meridional i oriental, tots ells pertanyents a la comarca de la Conca de Barberà: Senan, l'Espluga de Francolí, Blancafort, Solivella, i Passanant.

La capçalera de la riera del Maldanell, afluent del Riu Corb, s'estén pels vessants septentrionals de la serra del Tallat; la vall és voltada de petits tossals com el de Xifré (558 m), de Sant Miquel (565 m), del Bosquet (562 m), de Mirabò (588 m) i de les Forques. Tot el terme és molt muntanyós i drenat, a més del Maldanell, per torrenteres que per la ribera esquerra porten les aigües en dies de fortes pluges o durant les tempestes de les acaballes d'estiu o tardor.

| DADES DE SITUACIÓ GEOGRÀFICA |                                  |                                  |              |
|------------------------------|----------------------------------|----------------------------------|--------------|
|                              | COORDENADES MÀXIMES DEL MUNICIPI | COORDENADES MÍNIMES DEL MUNICIPI |              |
| X                            | 348.049                          | 337.794                          |              |
| Y                            | 4.600.144                        | 4.592.347                        |              |
|                              | COORDENADES NUCLIS URBANS        |                                  |              |
|                              | VALLBONA DE LES MONGES           | ROCALLAURA                       | MONTBLANQUET |
| X                            | 340.672                          | 345.564                          | 342.571      |
| Y                            | 4.598.788                        | 4.596.549                        | 4.595.242    |

Font: Elaboració pròpia a partir de dades ICGC.

| DADES DE DISTRIBUCIÓ DE LA SUPERFÍCIE |            |
|---------------------------------------|------------|
| SUPERFÍCIE TOTAL                      | 4.500 ha   |
| SUPERFÍCIE URBANA                     | 38,25 ha   |
| SUPERFÍCIE FORESTAL                   | 1.561,5 ha |
| SUPERFÍCIE AGRÍCOLA                   | 2.900,7 ha |

Font: Elaboració pròpia a partir de dades del CREAF.



| MUNICIPIS VEÏNS      |          |                    |                       |
|----------------------|----------|--------------------|-----------------------|
| MUNICIPI             | SITUACIÓ | TELÈFON AJUNTAMENT | TELÈFON POLICIA LOCAL |
| Ciutadilla           | Nord     | 973 303 010        | -                     |
| Nalec                | Nord     | 973 303 129        | -                     |
| St. Martí de Riucorb | Nord     | 973 330 111        | -                     |
| Maldà                | Nord-est | 973 330 045        | -                     |
| Passanant i Belltall | Est      | 977 892 700        | -                     |
| Solivella            | Sud-est  | 977 892 101        | -                     |
| Blancafort           | Sud      | 977 892 015        | -                     |
| Espluga de Francolí  | Sud      | 977 870 227        | -                     |
| Omells de na Gaia    | Sud-oest | 973 330 235        | -                     |
| Senan                | Sud-oest | 977 877 333        | -                     |

Font: Municat.

### 1.2.3. DADES DE POBLACIÓ

| DADES DE POBLACIÓ               |                             |
|---------------------------------|-----------------------------|
| HABITANTS CENSATS ANY 2012      | 253 habitants               |
| HABITANTS CENSATS ANY 2013      | 259 habitants               |
| HABITANTS CENSATS ANY 2014      | 262 habitants               |
| HABITANTS CENSATS ANY 2015      | 256 habitants               |
| INCREMENT DE POBLACIÓ (absolut) | 3 habitants                 |
| INCREMENT DE POBLACIÓ (%)       | 1,2%                        |
| POBLACIÓ TURÍSTICA MITJANA      | 150 persones aproximadament |

Font: Idescat (2016) i elaboració pròpia.

### 1.2.4. INFRAESTRUCTURES I VIES DE COMUNICACIÓ

| CARRETERES I AUTOPISTES  |              |  |  |          |
|--|--------------|--|--|----------|
| CARRETERA / AUTOPISTA  | TITULARI-TAT | PUNTS QUILOMÈTRICS (FRONTERERS)  | PONTS I TÚNELS   | ASFALTAT |
| LP-2335<br>Carretera de Maldà a Rocallaura, i fins la TP-2335. | Generalitat  | pk 5 – pk 15<br>Entrant per direcció de Maldà, passant per Vallbona de les Monges a Rocallaura, i fins la TP-2335. | Pont afores Rocallaura, a l'est del nucli, prop de l'àrea Cal Pau, entre els km 11-12. | Si       |



| <b>CARRETERES I AUTOPISTES</b>   |                     |  |                       |   |
|--|---------------------|--|-----------------------|---|
| <b>CARRETERA / AUTOPISTA</b>   | <b>TITULARI-TAT</b> | <b>PUNTS QUILOMÈTRICS (FRONTERERS)</b>   | <b>PONTS I TÚNELS</b> | <b>ASFALTAT</b>   |
| LV-2338<br>Carretera dels Omells de na Gaia (Urgell) a Blancafort (Conca de Barberà) | Diputació de Lleida | pk 2 – pk 8<br>Entrant per direcció dels Omells de Na Gaia, passant per Montblanquet fins al Cap del Coll. | -                     | Asfaltada dels Omells de Na Gaia fins a Montblanquet.<br>No asfaltada de Montblanquet fins al Cap del Coll. |

Font: Elaboració pròpia a partir de dades ICGC.

| <b>CAMINS DE CIRCULACIÓ PRINCIPALS</b> |                     |  |  |                 |
|--|---------------------|--|--|-----------------|
| <b>CAMÍ</b>                            | <b>TITULARI-TAT</b> | <b>PUNTS QUILOMÈTRICS (FRONTERERS)</b> | <b>PONTS I TÚNELS</b>  | <b>ASFALTAT</b> |
| Camí de les Borges Blanques (C14)      | Ajuntament          | -                                      | Pont al sud de la Ctra. LP-2335, km 7-8, sobre la Riera de Maldanell | Si              |
| Camí de l'Irida (C10)                  | Ajuntament          | -                                      | -  | Si              |
| Camí de Vallbona a Nalec (C11)         | Ajuntament          | -                                      | -  | Si              |
| Camí dels Hostalets (C29)              | Ajuntament          | -                                      | -  | Trams asfaltats |
| Camí del Tallat (C39)                  | Ajuntament          | -                                      | -  | Si              |

Font: Elaboració pròpia a partir de dades ICGC.



| CAMINS                               |                                   |                                |                    |                        |
|--------------------------------------|-----------------------------------|--------------------------------|--------------------|------------------------|
| NOM CAMÍ                             | ORIGEN                            | DESTÍ                          | ASFALTAT           | SECTOR DE RISC         |
| <b>CAMINS PRIMARIS<sup>1</sup></b>   |                                   |                                |                    |                        |
| C10 – Camí de l'Irida                | LP-2335                           | Camí de Vallbona a Nalec (C11) | Si                 | Sector I               |
| C11 – Camí de Vallbona a Nalec       | Camí de l'Irida (C10)             | Nalec                          | Si                 | Sector I               |
| C14 – Camí de les Borges Blanques    | LP-2335                           | L'Espluga Calba                | Si                 | Sector I               |
| C40 – Camí Ral                       | Camí del Tallat (39)              | LV-2338                        | No                 | Sector III             |
| <b>CAMINS SECUNDARIS<sup>1</sup></b> |                                   |                                |                    |                        |
| C2 – Camí de Llorenç de Rocafort     | Camí dels Omells de na Gaia       | Carretera L-220                | No                 | Sector I               |
| C3 – Camí de Sant Miquel             | Camí de Serradells (C5)           | -                              | No                 | Sector I               |
| C4 – Camí de la Cuadra de Masdú      | Camí de les Borges Blanques (C14) | Camí de Sant Miquel (C3)       | No                 | Sector I               |
| C5 – Camí de Serradells              | Vallbona de les Monges            | Camí de les Creuetes           | Si/No              | Sector I               |
| C9 – Camí del Clot de l'Olla         | Vallbona de les Monges            | Camí de Vallbona a Nalec (C11) | Només el seu inici | Sector I               |
| C12 – Camí de les Vinyes             | Camí de Serradells (C5)           | Camí de Montblanquet (C28)     | No                 | Sector I<br>Sector III |
| C15 – Camí dels Planots              | Camí de les Comes Eugues (C16)    | Camí de les Vinyes (C12)       | No                 | Sector I               |
| C16 – Camí de les Comes Eugues       | Camí dels Canyars (C17)           | Camí de les Vinyes (C12)       | No                 | Sector I               |

<sup>1</sup> Segons el Pla especial d'emergències per incendis forestals de Catalunya (Pla INFOCAT):

Camins primaris: camins que tenen una amplada mínima de 5m i que permeten el pas creuat de vehicles de tipus bomba rural pesada(BRP).

Camins secundaris: camins i pistes forestals entre 3 i 5 m d'amplada amb sobre-amples disposats cada 100-150m que permeten el pas creuat de vehicles de tipus bomba rural pesada (BRP).

Camins terciaris: camins i pistes forestals que no permeten el pas creuat de camions tipus BRP i que tampoc no disposen de sobre-amples cada 100–150metres.



| <b>CAMINS SECUNDARIS<sup>1</sup></b> |                                   |                             |       |                         |
|--------------------------------------|-----------------------------------|-----------------------------|-------|-------------------------|
| C17 – Camí dels Canyars              | Camí de les Borges Blanques (C14) | Camí de Montesquiu I (C19)  | No    | Sector I                |
| C20 – Camí de la Pica                | Camí de Montesquiu I (C19)        | -                           | No    | Sector I<br>Sector II   |
| C23 – Camí de la Fulla               | LP-2335                           | Camí de Ciutadilla (30)     | Si    | Sector II               |
| C24 – Camí del Pla del Ruquet        | LP-2335                           | Camí de Montblanquet (C28)  | No    | Sector II<br>Sector III |
| C27 – Camí de Vallbona               | Camí de les Vinyes (C12)          | Camí de Montblanquet (C28)  | No    | Sector III              |
| C28 – Camí de Montblanquet           | Camí del Pla del Ruquet (C24)     | LV-2338-                    | No    | Sector III              |
| C29 – Camí dels Hostalets            | LP-2335                           | Camí del Tallat (C39)       | Si/No | Sector II<br>Sector III |
| C30 – Camí de Ciutadilla             | Rocallaura                        | Camí dels Pelegrins (C31)   | Si    | Sector II               |
| C31 – Camí dels Pelegrins            | Camí de Ciutadilla (C30)          | Camí de Vallbona (C27)      | Si    | Sector II               |
| C33 – Camí de les Eres               | Rocallaura                        | Camí de Solivella (C34)     | Si    | Sector II               |
| C34 – Camí de Solivella              | Camí de les Eres (C33)            | LP-2335                     | Si    | Sector II               |
| C35 – Camí de la Coma Torà           | Camí de les Eres (C33)            | Parc eòlic Serra del Tallat | No    | Sector II               |
| C36 – Camí de Coma Bertran           | Montblanquet                      | Parc eòlic Serra del Tallat | No    | Sector III              |
| C37 – Camí de Senan                  | Montblanquet                      | LV-2338                     | No    | Sector III              |
| C39 – Camí del Tallat                | LP-2335                           | Santuari del Tallat         | Si    | Sector II<br>Sector III |
| C41 – Camí zona Comellar Pregon      | Camí de l'Irida (C10)             | -                           | Si/No | Sector I                |



| <b>CAMINS TERCIARIS<sup>1</sup></b> |                                |   |    |                        |
|-------------------------------------|--------------------------------|---|----|------------------------|
| C1 – Camí dels Perdigons            | Camí dels Omells de na Gaia    | -                                       | No | Sector I               |
| C6 – Camí de les Vinyes             | Camí de San Miquel (C3)        | Camí de les Vinyes (C12)                | No | Sector I               |
| C7 – Camí del Dipòsit               | Camí del Pla (C8)              | -                                       | Si | Sector I               |
| C8 – Camí del Pla                   | Camí del Clot de l'Olla (C9)   | Vallbona de les Monges                  | Si | Sector I               |
| C13 – Camí de Sant Esperit          | Camí de les Vinyes (C12)       | Camí de les Borges Blanques (C14)       | No | Sector I               |
| C18 – Travesser dels Planots        | Camí de les Comes Eugues (C16) | Camí dels Planots (C15)                 | No | Sector I               |
| C19 – Camí de Montesquiú I          | LP-2335                        | -                                       | No | Sector I<br>Sector III |
| C21 – Camí de Senadelles            | LP-2335                        | Camí de Rocafort de Vallbona a Belltall | No | Sector I<br>Sector II  |
| C22 – Camí dels Cantins             | LP-2335                        | -                                       | No | Sector II              |
| C25 – Camí de la Cabana             | Camí de Montesquiú II (C26)    | -                                       | No | Sector I               |
| C26 – Camí de Montesquiú II         | Camí de Montesquiú I (C19)     | -                                       | No | Sector I<br>Sector III |
| C32 – Camí de Belltall              | Rocallaura                     | Camí de Rocallaura (cap a Belltall)     | No | Sector II              |
| C38 – Camí del Tallat               | Montblanquet                   | Santuari del Tallat                     | No | Sector III             |

Font: Elaboració pròpia a partir de dades ICGC.



### 1.2.5. SERVEIS BÀSICS

| XARXA DE GAS         |           |                                |
|----------------------|-----------|--------------------------------|
| LÍNIA DE GASIFICACIÓ | COMPANYIA | CARACTERÍSTIQUES DEL TRANSPORT |
| -                    | -         | -                              |

Nota: El municipi de Vallbona de les Monges no disposa de línia de gasificació.

| XARXA ELÈCTRICA                                      |             |                          |                            |
|--|-------------|--------------------------|----------------------------|
| LÍNIA ELÈCTRICA / ESTACIONS DE TRANSFORMACIÓ         | TENSIÓ      | COMPANYIA                | AFFECTA LA MASSA FORESTAL? |
| Línia elèctrica                                      | Alta 220 KV | Endesa Distribució, S.L. | Si                         |
| Estació transformadora de Montblanquet – Cap de Coll | -           | Endesa Distribució, S.L. | Si (< 25m)                 |

| XARXA DE TELECOMUNICACIONS |   |                            |
|----------------------------|---|----------------------------|
| SERVEI DE TELECOMUNICACIÓ  | COMPANYIA   | AFFECTA LA MASSA FORESTAL? |
| Telefonia (fixa i mòbil)   | Telefònica<br>Movistar<br>Organge<br>M&M Informàtica<br>Iberbanda | Si                         |
| Internet                   | M&M Informàtica<br>Iberbanda                                      | Si                         |

| XARXA DE TELECOMUNICACIONS |  |                            |           |                        |   |
|----------------------------|--|----------------------------|-----------|------------------------|---|
| TORRE DE TELECOMUNICACIONS | COMPANYIA                                | COORDENADES UTM 31/ETR S89 |           | CARACTERÍSTIQUES       |   |
|                            |  | X                          | Y         | Nucli                  | Servei  |
| Ant01                      | Movistar<br>M&M Informàtica<br>Iberbanda | 340.726                    | 4.598.904 | Vallbona de les Monges | Telefonia mòbil<br>Internet<br>Telefonia fixa |
| Ant02                      | Orange                                   | 340.490                    | 4.599.194 | Vallbona de les Monges | Telefonia mòbil<br>Internet<br>Telefonia fixa |



| <b>XARXA DE TELECOMUNICACIONS</b> |                  |                                   |           |                         |   |
|-----------------------------------|------------------|-----------------------------------|-----------|-------------------------|---|
| <b>TORRE DE TELECOMUNICACIONS</b> | <b>COMPANYIA</b> | <b>COORDENADES UTM 31/ETR S89</b> |           | <b>CARACTERÍSTIQUES</b> |   |
|                                   |                  | <b>X</b>                          | <b>Y</b>  | <b>Nucli</b>            | <b>Servei</b>                                 |
| Ant03                             | Movistar         | 345.243                           | 4.597.616 | Rocallaura              | Telefonia mòbil<br>Internet<br>Telefonia fixa |
| Ant04                             | Orange           | 344.760                           | 4.597.450 | Rocallaura              | Telefonia mòbil<br>Internet<br>Telefonia fixa |
| Ant05                             | M&M Informàtica  | 342.486                           | 4.595.779 | Montblanquet            | Internet<br>Telefonia fixa                    |

| <b>XARXA D'AIGUA POTABLE</b>                                       |                                      |                                       |
|--|--------------------------------------|---------------------------------------|
| <b>SERVEI D'AIGUA POTABLE</b>                                      | <b>COMPANYIA</b>                     | <b>SUBMINISTRAMENT</b>                |
| Servei de gestió municipal (Vallbona de les Monges i Montblanquet) | Ajuntament de Vallbona de les Monges | Vallbona de les Monges i Montblanquet |
| Sistema d'abastament propi EMD Rocallaura (Rocallaura)             | EMD Rocallaura                       | Rocallaura                            |

El municipi de Vallbona de les Monges s'abasteix dels recursos propis i de la connexió al Canal d'Urgell.

A continuació es mostra un quadre resum de les captacions existents:

| <b>CAPTACIONS EXISTENTS</b>  |   |                                 |
|--|---|---------------------------------|
| <b>DESCRIPCIÓ</b>  | <b>DIPÒSIT ABASTAT</b>  | <b>XARXA ABASTADA</b>           |
| Canal d'Urgell (Xarxa regional)  | Dipòsit nou de Vallbona de les Monges<br>Dipòsit vell de Vallbona de les Monges | Xarxa de Vallbona de les Monges |
| Captacions superficials:<br>Mina de Vallbona de les Monges             | Dipòsit nou de Vallbona de les Monges<br>Dipòsit vell de Vallbona de les Monges | Xarxa de Vallbona de les Monges |
| Captacions subterrànies:<br>Pou 1 (de la Torre)<br>Pou 2 (del Cariano) | Dipòsit nou de Vallbona de les Monges<br>Dipòsit vell de Vallbona de les Monges | Xarxa de Vallbona de les Monges |
| Canal d'Urgell (Xarxa regional)  | Dipòsit de Montblanquet   | Xarxa de Montblanquet           |



| CAPTACIONS EXISTENTS                                |                         |                       |
|---|-------------------------|-----------------------|
| DESCRIPCIÓ  | DIPÒSIT ABASTAT         | XARXA ABASTADA        |
| Captacions subterrànies:<br>Pou 3 (de Montblanquet) | Dipòsit de Montblanquet | Xarxa de Montblanquet |

Els dipòsits d'aigua potable existents al municipi de Vallbona de les Monges són:

| DIPÒSITS D'AIGUA POTABLE |                             |                              |
|--------------------------|-----------------------------|------------------------------|
| NOM                      | CAPACITAT (m <sup>3</sup> ) | ZONA ABASTADA                |
| Dipòsit Nou              | 350                         | Nucli Vallbona de les Monges |
| Dipòsit Vell             | 150                         | Nucli Vallbona de les Monges |
| Dipòsit de Montblanquet  | 150                         | Nucli Montblanquet           |

### 1.2.6. CLIMATOLOGIA

El clima de l'Urgell és Mediterrani Continental Sec. La distribució de la precipitació és irregular, amb dos màxims a la primavera i a la tardor i un total anual escàs. D'aquests dos màxims, destaca el de la primavera al nord de la comarca i, en canvi, el de la tardor al sud. Dels mínims de precipitació de l'hivern i l'estiu, no hi ha cap d'ells que destaquí per sobre de l'altre. El règim tèrmic és calorós a l'estiu i fred a l'hivern, implicant una amplitud tèrmica molt alta, tret de l'extrem sud on no és tan acusada. A més, els mesos estivals es consideren àrids. El període lliure de glaçades comprèn entre els mesos de maig i setembre inclosos.

| PRECIPITACIONS   |      |      |      |      |                                  |      |      |      |      |      |      |      |
|--|------|------|------|------|----------------------------------|------|------|------|------|------|------|------|
| VALORS MITJOS PRECIPITACIONS MENSUALS DARRERS ANYS (2002-2014) |      |      |      |      |                                  |      |      |      |      |      |      |      |
| MES  | Gen. | Feb. | Març | Abr. | Maig                             | Juny | Jul. | Ago. | Set. | Oct. | Nov. | Des. |
| mm   | 26,0 | 19,9 | 32,3 | 61,8 | 51,8                             | 26,7 | 18,3 | 20,0 | 31,2 | 48,2 | 45,6 | 16,6 |
| <b>PRECIPITACIONS</b>  |      |      |      |      | 398,3 mm                         |      |      |      |      |      |      |      |
| <b>MESOS MÉS PLUJOSOS</b>                                      |      |      |      |      | Abril, maig, octubre i novembre  |      |      |      |      |      |      |      |
| <b>MESOS MÉS SECS</b>  |      |      |      |      | Febrer, Juliol, Agost i desembre |      |      |      |      |      |      |      |

Font: Dades de l'Estació Meteorològica Automàtica de Sant Martí de Riucorb [WL], de les Taules de Dades de la Xarxa d'Estacions Meteorològiques Automàtiques 2002-2014, del Servei Meteorològic de Catalunya.



| TEMPERATURA   |      |      |      |      |                          |      |      |      |      |      |      |      |
|---|------|------|------|------|--------------------------|------|------|------|------|------|------|------|
| VALORS MITJOS TEMPERATURA MÀXIMA MITJANA MENSUAL DARRERS ANYS (2002-2014) |      |      |      |      |                          |      |      |      |      |      |      |      |
| MES   | Gen. | Feb. | Març | Abr. | Maig                     | Juny | Jul. | Ago. | Set. | Oct. | Nov. | Des. |
| T <sup>a</sup>  | 5,2  | 6,8  | 10,2 | 13,3 | 17,0                     | 22,0 | 24,4 | 24,7 | 20,3 | 15,8 | 9,5  | 5,4  |
| <b>MESOS MÉS CÀLIDS</b>   |      |      |      |      | Juny, juliol i agost     |      |      |      |      |      |      |      |
| <b>MESOS MÉS FREDS</b>  |      |      |      |      | Desembre, gener i febrer |      |      |      |      |      |      |      |

Font: Dades de l'Estació Meteorològica Automàtica de Sant Martí de Riucorb [WL], de les Taules de Dades de la Xarxa d'Estacions Meteorològiques Automàtiques 2002-2014, del Servei Meteorològic de Catalunya.

| VENTS DOMINANTS  |      |      |           |      |      |      |      |      |      |      |      |  |
|--|------|------|-----------|------|------|------|------|------|------|------|------|--|
| VALORS DIRECCIÓ DOMINANT DEL VENT DARRERS ANYS (2002-2014) |      |      |           |      |      |      |      |      |      |      |      |  |
| ANY  | 2002 | 2003 | 2004-2006 | 2007 | 2008 | 2009 | 2010 | 2011 | 2012 | 2013 | 2014 |  |
| <b>Direcció</b>  | -    | SE   | -         | SE   | SE   | SE   | SE   | SE   | SE   | SE   | SE   |  |

Font: Dades de l'Estació Meteorològica Automàtica de Sant Martí de Riucorb [WL], de les Taules de Dades de la Xarxa d'Estacions Meteorològiques Automàtiques 2002-2014, del Servei Meteorològic de Catalunya.

| DADES ESTACIÓ CLIMÀTICA MÉS PROPERA   |                         |                  |           |         |
|---|-------------------------|------------------|-----------|---------|
| NOM   | LOCALITZACIÓ            | CARACTERÍSTIQUES |           |         |
|   |                         | UTM X            | UTM Y     | Altitud |
| Sant Martí de Riucorb [WL]  | Sant Martí de Riucorb   | 340.704          | 4.604.266 | 413     |
|   | <b>Link web estació</b> |                  |           |         |
| <a href="http://www.meteo.cat/observacions/xema/dades?codi=WL">http://www.meteo.cat/observacions/xema/dades?codi=WL</a> |                         |                  |           |         |

Font: Servei Meteorològic de Catalunya.

## 1.2.7. OROGRAFIA I HIDROLOGIA

| DADES OROGRAFIA I HIDROLOGIA                          |   |
|---|---|
| <b>ALTITUD MÀXIMA</b>                                 | 787 m (Santuari del Tallat)   |
| <b>ALTITUD MÀXIMA AMB POBLACIÓ / INFRAESTRUCTURES</b> | 787 m (Santuari del Tallat)   |
| <b>ALTITUD MÍNIMA</b>                                 | 453 m (banda nord-oest, entrada al municipi per la Ctra. LP-2335)                                       |
| <b>ALTITUD MÍNIMA AMB POBLACIÓ / INFRAESTRUCTURES</b> | 464 m (Pont de Vallbona de les Monges)  |
| <b>ALTITUD DEL NUCLI URBÀ</b>                         | 480 m (Nucli de Vallbona de les Monges)<br>640 m (Nucli de Rocallaura)<br>630 m (Nucli de Montblanquet) |
| <b>RIUS</b>   | -   |



| <b>DADES OROGRAFIA I HIDROLOGIA</b> |  |
|-------------------------------------|--|
| <b>RIERES<sup>2</sup></b>           | Riera de Maldanell   |
| <b>TORRENTS<sup>3</sup></b>         | Clot de la Creu<br>Coma Bertran<br>Coma d'en Perdigó<br>Fondo de Blancafort<br>Fondo de Rocallaura<br>Fondo de l'Hostal<br>Comaturons<br>Coma d'Arnaus<br>La Pica<br>Fondo del Racó de l'Aljub<br>Clot de l'Olla |
| <b>CANALS</b>                       | -  |
| <b>LLACS</b>                        | -  |
| <b>EMBASSAMENTS</b>                 | -  |
| <b>ALTRES PUNTS D'AIGUA</b>         | Font de la Mare de Déu del Tallat<br>Manantial del Maginet<br>Font Vella<br>Fonteta del Camat<br>Font del Ros  |
| <b>PASSOS SOTERRANIS</b>            | No   |

Font: Elaboració pròpia a partir de dades ICGC.

| <b>CARACTERÍSTIQUES RIERES I TORRENTS</b> |   |
|---|---|
| Riera de Maldanell                        | Direcció de nord-oest a sud-est. Travessa el nucli urbà de Vallbona de les Monges                   |
| Clot de la Creu                           | Direcció nord-oest sud-est, a la banda nord-est de Montblanquet                                     |
| Coma Bertran                              | Direcció nord-oest sud-est, a la banda sud-est de Montblanquet                                      |
| Coma d'en Perdigó                         | Direcció nord-oest sud-est, a la banda sud-est de Montblanquet                                      |
| Fondo de Blancafort                       | Direcció nord-oest sud-est, a la banda sud-est de Montblanquet                                      |
| Fondo de Rocallaura                       | Direcció nord-sud, a la banda sud de Rocallaura   |
| Fondo de l'Hostal                         | Direcció nord-sud, a la banda sud de Rocallaura   |
| Comaturons                                | Direcció nord-oest sud-est, a la banda sud-est de Rocallaura  |
| Coma d'Arnaus                             | Direcció nord-est sud-oest, fins a desembocar a la Riera de Maldanell en la part nord de Rocallaura |
| La Pica                                   | Direcció nord-sud, a la banda oest de Rocallaura  |

<sup>2</sup> Riera: Curs d'aigua generalment intermitent, per manca d'aigua a l'estiu, de vessant d'extensió comarcal i de cabal inferior al d'un riu.

<sup>3</sup> Torrent: Curs d'aigua temporal, de règim irregular, característic dels pendissos pronunciats i dels vessants de muntanya, pels quals davalla quan hi ha precipitacions estacionals o ocasionals.



### CARACTERÍSTIQUES RIERES I TORRENTS

|                            |   |
|----------------------------|---|
| Fondo del Racó del l'Aljub | Direcció nord-sud, a la banda sud-est de Vallbona de les Monges   |
| Clot de l'Olla             | Direcció nord-est sud-oest, a la banda est de Vallbona de les Monges, desemboca a la riera de Maldanell |

Font: Elaboració pròpia a partir de dades ICGC.

### PONTS

|  |   |
|--|---|
| Pont Camí de la Creu   | En la part oest de l'entrada del nucli de Vallbona de les Monges                                    |
| Pont de Vallbona de les Monges                                 | En la part oest del nucli de Vallbona de les Monges   |
| Pont al sud de Sta. Maria de Vallbona                          | Al sud de Sta. Maria de Vallbona  |
| Pont Camí de la Riera  | Al sud-est del Nucli de Vallbona de les Monges  |
| Pont Camí de les Borges Blanques                               | Al sud de la Ctra. LP-2335, km 7-8  |
| Pont del Manantial   | Al sud de la Ctra. LP-2335, km 11, en la cruïlla amb el Camí Pla del Ruquet                         |
| Pont Ctra. LP-2335, km 11-12                                   | Prop de l'àrea del Cal Pau, a l'est del nucli de Rocallaura, entre els km 11-12 de la Ctra. LP-2335 |
| Pont camí de la Ctra. LP-2335 al Camí cap a l'Àrea de Cal Pau. | En l'àrea de Cal Pau, a l'est del nucli de Rocallaura i al nord de la Ctra. LP-2335                 |
| Pont Camí de la Ciutadilla                                     | En la part est de l'àrea de la Font del Ros, al nord del nucli de Rocallaura                        |

Font: Elaboració pròpia a partir de dades ICGC.

## 1.3. ORGANITZACIÓ MUNICIPAL DE PROTECCIÓ CIVIL

### 1.3.1. ESTRUCTURA, FUNCIONS I RESPONSABILITATS

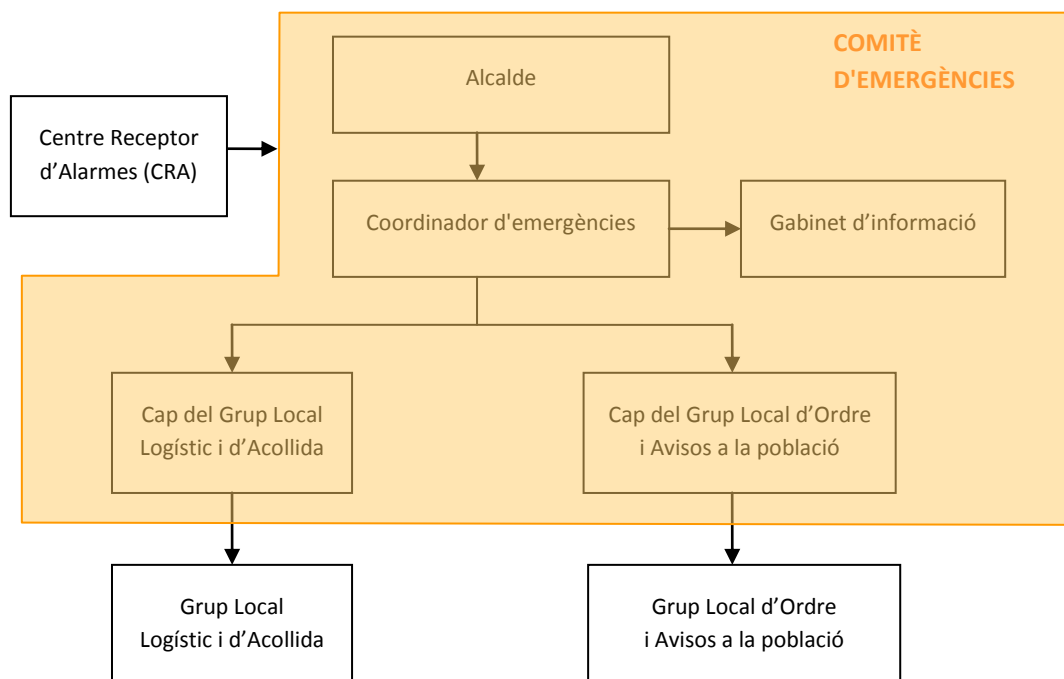
L'organització municipal de protecció civil és el conjunt de persones encarregades de dur a terme la protecció civil del municipi, amb l'objectiu de fer front a les emergències que puguin sorgir dins del municipi per tal de salvar vides, protegir béns i cuidar el medi ambient.

L'estructura de l'organització municipal de protecció civil té com a punt més elevat de responsabilitat a l'alcalde, que és l'autoritat de protecció civil d'àmbit municipal i, com a base de l'organització, es troben les diferents comissions i comitès encarregats de dur a terme les accions per tal d'aplicar correctament el Pla de Protecció Civil Municipal.

En aquest apartat es tracta doncs, de donar a conèixer les diferents figures dins de l'organització municipal de protecció civil tot explicant les seves funcions i responsabilitats.



L'organigrama municipal en emergències segueix el següent patró:



En resum, s'ha de realitzar una explicació de les funcions i responsabilitats del municipi i de les figures següents:

### **Centre Receptor d'Alarmes (CRA)**

És el centre on es reben i des d'on es notifiquen els avisos d'emergència del municipi.

### **Comitè d'Emergències:**

- Alcalde
- Consell Assessor
- Gabinet d'informació municipal

Aquests òrgans es defineixen de la manera següent:

#### **Alcalde**

L'alcalde del municipi és l'autoritat de protecció civil d'àmbit municipal, i per tant el director del Pla municipal de protecció civil o responsable municipal de l'emergència. Pot delegar les funcions de direcció del Pla al/a la tinent/a d'alcalde (o a altres regidors/es, si en manquen).

L'alcalde és el responsable màxim de l'elaboració, la implantació i l'execució del Pla de protecció civil municipal.



### Consell Assessor

El Consell Assessor té per funcions:

- Assessorar el director del pla, l'alcalde.
- Analitzar i valorar la situació, aportant-hi tota la informació i trametent les instruccions de l'alcalde als seus respectius col·laboradors.
- Altres funcions específiques per a cada risc concret.

El Consell Assessor es compon de:

- El / La Cap del Grup Local d'Ordre i Avisos a la Població
- El / La Cap del Grup Local Logístic i d'Acollida
- El / La Coordinador municipal de l'emergència
- Altres en funció del risc a criteri del director del Pla, en general tots els regidors i/o tècnics implicats en la resolució de l'emergència

### Grup Local d'Ordre i Avisos a la Població

Les funcions d'avisos són:

- Avisar a la població afectada que estigui en les zones de risc de l'emergència i especialment als elements vulnerables.
- Transmetre la informació de les mesures a adoptar per part de la població.

Les funcions d'ordre són:

- Coordinar i executar les tasques d'allunyament, evacuació o confinament de la població i dels elements vulnerables.
- Garantir la seguretat ciutadana a la zona de risc.
- Controlar els accessos a la zona de risc.
- Realitzar la vigilància viària a la zona d'emergència, efectuant el control del trànsit d'accés dels components dels grups d'emergència.
- Guiar els actuants cap al Centre de Comandament Avançat (CCA) i a l'Àrea sanitària.

### Grup Local Logístic i d'Acollida

- Proporcionar i gestionar els serveis bàsics municipals.
- Preparar els centres d'acollida i gestionar-los per tal que es pugui acollir a la població.
- Donar allotjament, proveïment d'aliments, control i serveis socials a les persones afectades.
- Subministrar tots els materials o combustibles que es necessitin.
- Rebre el voluntariat.



### Coordinador municipal de l'emergència

És la figura que fa de vincle entre l'alcalde i els diferents grups d'emergència, essent el màxim responsable del Consell Assessor. És el responsable de comunicar amb els diferents grups d'emergència municipal i de controlar que tot es fa segons el previst, a més de suplir a l'alcalde en cas que fos necessari, amb una disponibilitat de 24 hores al dia.

Les seves funcions són:

- Coordinar l'emergència.
- Comunicar amb tots els grups d'emergència municipal.
- Rebre comunicacions del CRA.
- Assessorar l'alcalde.
- Controlar la situació i evolució de l'emergència i supervisar les accions dels diferents grups d'emergència.

### Representant municipal dels Plans d'àmbit superior

És el responsable de traslladar-se al CECAT, en cas que aquest ho requereixi, per tal de donar informació a Protecció Civil, d'una forma directa i conjunta, de tot el que pugui ser necessari per a la resolució de l'emergència.

### Gabinet d'Informació Municipal

El Gabinet d'Informació Municipal és l'òrgan responsable de donar la informació en el moment de l'emergència.

Les seves funcions són:

- Aplegar informació sobre l'emergència.
- Transmetre (o difondre) la informació generada dins el Comitè d'Emergències a la població en general i a les persones directament o indirectament afectades.



| <b>ORGANITZACIÓ MUNICIPAL DE PROTECCIÓ CIVIL</b>   |   |                                |
|--|---|--------------------------------|
| <b>CÀRREC OPERATIU</b>   | <b>NOM / Càrrec Habitual</b>  | <b>NÚMERO FITXA D'ACTUACIÓ</b> |
| Centre Receptor d'Alarmes (CRA)  | Ajuntament  | 1                              |
| Alcalde<br>(Responsable municipal de l'emergència)   | Ramon Bergadà Benet<br>Alcalde  | 3                              |
| President EMD Rocallaura<br>(Responsable municipal de l'emergència al Nucli de Rocallaura) | José A. Colmenero Gómez<br>President EMD Rocallaura   |                                |
| Coordinador municipal de l'emergència  | Manuel Ayats Badia<br>1r Tinent Alcalde<br>Regidor Àrea de Serveis, Benestar Social i Cultura       | 2                              |
| Coordinador municipal de l'emergència al Nucli de Rocallaura                               | José A. Colmenero Gómez<br>President EMD Rocallaura   |                                |
| Cap del Grup local d'ordre i avisos a la població  | Xavier Siles Rojas<br>Agutzil Vallbona de les Monges  | 4                              |
| Cap del Grup local logístic i d'acollida   | José A. Colmenero Gómez<br>2n Tinent Alcalde<br>Regidor Àrea d'Urbanisme i President EMD Rocallaura | 5                              |
| Cap del Gabinet d'informació   | Jordi Mañe Grau<br>Regidor Àrea de Sostenibilitat, Turisme, Festes, Joventut i Esports              | 6                              |
| Representant municipal dels plans d'àmbit superior   | Manuel Ayats Badia<br>1r Tinent Alcalde<br>Regidor Àrea de Serveis, Benestar Social i Cultura       | 7                              |



### 1.3.2. CENTRES DE COORDINACIÓ

#### » **CENTRE DE RECEPCIÓ D'ALARMES (CRA)**

|   |                        |   |
|---|------------------------|---|
| <b>Lloc</b>                               |                        | Ajuntament de Vallbona de les Monges  |
| <b>Adreça</b>                             |                        | C/ Prat de la Riba, 3<br>25268 Vallbona de les Monges (Lleida)  |
| <b>Telèfon/ Fax*</b>                      |                        | 973 330 260 / 973 330 728*  |
| <b>Correu electrònic</b>                  |                        | ajuntament@vallbonadelesmonges.cat  |
| <b>Xarxa RESCAT*</b>                      | <b>Nom Responsable</b> | Ramon Bergadà Benet   |
|   | <b>Núm. ISSI</b>       | 7125238 / 7225238   |
| <b>Altres comunicacions</b>               |                        | Telèfons Mòbils<br>SMS per a sords: 679 436 200<br>Fax per a sords: 900 500 112<br>Cafè Local Social: 973 330 614 |
| <b>Protocols, fitxes d'actuació, etc.</b> |                        | Fitxa d'actuació núm. 1<br>Directori telefònic (veure Document 6)   |

\*Veure [Annex 2](#).

**El CRA és un centre que ha d'estar operatiu 24hores al dia, 365 dies a l'any. En cas que no sigui possible, aquestes funcions seran dutes a terme per l'alcalde o persona en qui delegui.**

#### **Funcions:**

- Notificar qualsevol alarma al **112** i al **CECAT**.
- Rebre la notificació de l'alarma i trametre-la.
- Valorar, segons el protocols establerts, la importància de l'alarma.
- Posar en marxa el avisos d'activació del Pla de protecció civil municipal.
- Informar-se, en els primers moments, de la marxa de l'emergència.
- Establir contacte amb el coordinador municipal de l'emergència o l'alcalde.



» **CENTRE DE COORDINACIÓ OPERATIVA LOCAL (CECOPAL)**

|                             |  |
|-----------------------------|--|
| <b>Lloc</b>                 | Ajuntament de Vallbona de les Monges   |
| <b>Adreça</b>               | C/ Prat de la Riba, 3<br>25268 Vallbona de les Monges (Lleida)   |
| <b>Telèfon/ Fax*</b>        | 973 330 260 / 973 330 728*   |
| <b>Correu electrònic</b>    | ajuntament@vallbonadelesmonges.cat   |
| <b>Recursos</b>             | Directori telefònic (veure Document 6)   |
| <b>Altres comunicacions</b> | Telèfons mòbils<br>SMS per a sords: 679 436 200<br>Fax per a sords: 900 500 112<br>Xarxa Recat<br>Cafè Local Social: 973 330 614 |

**Funcions:**

- És el centre de coordinació municipal, que realitza les accions determinades pel director del Pla. Des d'aquí es dirigeix i es coordinen les actuacions dels diversos serveis relacionats amb el Pla.
- Mantenir contacte directe i continu amb el **Centre de Coordinació Operativa de Catalunya**.
- Notificar als grups operatius i al **CECAT** l'activació i la desactivació del Pla de protecció civil municipal.
- Facilitar, si escau, la informació a la població del municipi, amb els mitjans oportuns, segons les circumstàncies del risc i l'evolució de la situació de l'emergència.
- Mobilitzar i assegurar la transmissió de la informació i les ordres als grups operatius municipals decidides per la direcció del Pla, així com activar els mitjans i recursos municipals necessaris.
- Canalitzar l'ordre de l'autoritat de protecció civil municipal de prestació de serveis personals i la requisita, la intervenció o l'ocupació temporal i transitòria dels béns necessaris per afrontar les situacions d'emergència.
- Donar suport als mitjans d'emergències, de seguretat i als serveis especialitzats aliens que intervinguin en el municipi sota l'estructura del Pla activat.



## 1.4. PROGRAMA I PROCEDIMENT D'IMPLANTACIÓ, SIMULACRES, MANTENIMENT, REVISIÓ I ACTUALITZACIÓ

### 1.4.1. PROGRAMA IMPLANTACIÓ DEL PLA

Es duran a terme les següents reunions d'implantació de l'operativitat del Pla en els actuants:

| DATA                    | TIPUS   | RISC                                    | ADREÇAT A            |
|-------------------------|---|---|----------------------|
| 3r i 4rt trimestre      | Reunió de coordinació municipal de prevenció (detall de problemes i actuacions preventives dins el municipi), per cada risc.<br>Revisió de material que pot ser susceptible de ser utilitzat en cas d'emergència. | PROCICAT                                | Comitè d'Emergències |
|                         |   | Incendis forestals                      |                      |
|                         |   | Nevades                                 |                      |
|                         |   | Inundacions                             |                      |
|                         |   | Riscos específics (actes festius, etc.) |                      |
| 3r i 4rt trimestre      | Campanya informativa (amb tríptics, publicacions,...)*<br>Pregons   | PROCICAT                                | Població             |
|                         |   | Incendis forestals                      |                      |
|                         |   | Nevades                                 |                      |
| 2n trimestre            |   | Inundacions                             |                      |
| 15.06.2016 - 15.09.2016 | Campanya informativa de precaució per a les festes i activitats que es realitzen en època estival (amb tríptics, publicacions,...)*.<br>Campanya informativa de rutes per camins.                                 | Riscos específics (actes festius, etc.) | Població             |

\*Veure [Annex 3](#).

### 1.4.2. MANTENIMENT DEL PLA

| MANTENIMENT DEL PLA                     |   |
|---|---|
| Data d'homologació:                     | ---                                     |
| Data d'homologació de l'última revisió: | ---                                     |
| Data de l'última actualització:         | Cada any                                |
| Data de la propera revisió:             | 4 anys després de la data d'homologació |



### 1.4.3. PROGRAMA D'EXERCICIS I SIMULACRES

Dins dels objectius del programa d'implantació s'hi troba la programació, realització i avaluació de simulacres que validin el correcte funcionament del Pla de Protecció Civil Municipal, tal com s'ha previst i com s'ha portat a la pràctica. Així mateix, és necessari programar simulacres al llarg del temps, a fi de validar el correcte funcionament del pla durant tot el seu període de vigència. Realitzar simulacres i informar-ne als òrgans de les administracions competents, és una obligació de la persona responsable de la Implantació del Pla.

Els simulacres pretenen verificar i comprovar:

- L'eficàcia de l'organització de resposta davant d'una emergència.
- La capacitat del personal adscrit a l'organització de resposta.
- L'entrenament de tot el personal del centre en la resposta davant d'una situació d'emergència.
- La suficiència i idoneïtat dels mitjans i recursos assignats.
- L'adequació dels procediments d'actuació.
- La validació del correcte funcionament del procediment de comunicació de les emergències.

La realització de simulacres té per objecte l'activació total o parcial de les accions contingudes en el Document nº4: Procediments operatius per risc.

S'ha de dur a terme, com a mínim, un simulacre del Pla de Protecció Civil Municipal cada any.

A més, la Direcció General de Protecció Civil de la Generalitat de Catalunya convoca els corresponents simulacres dels plans especials segons el seu propi programa d'implantació i manteniment. Quan un d'aquests simulacres afecti el municipi, aquest pot substituir el següent simulacre bianual programat.

A continuació es mostren uns exercicis a seguir anualment:

| Data         | Tipus  | Adreçat   |
|--------------|--|---|
| 4t trimestre | Comunicacions internes (trucades telefòniques, etc.)                               | Organigrama municipal de l'emergència<br>Població implicada |
|              | Comunicacions externes CECAT (mitjançant Xarxa RESCAT o trucada telefònica) i 112. |   |
|              | Simulacre per risc de Nevades  |   |
| 2n trimestre | Simulacre per risc d'Incendis forestals  |   |
|              | Simulacre per risc d'Inundacions   |   |



Cada vegada que es realitzi un exercici o simulacre s'ha d'emplenar la fitxa:

| PROGRAMA D'EXERCICIS I SIMULACRES  |  |              |  |
|--|--|--------------|--|
| <b>EXERCICI N°:</b>  |  |              |  |
| <b>DATA:</b>   |  | <b>HORA:</b> |  |
| <b>ESCENARI:</b>   |  |              |  |
|  |  |              |  |
| <b>ZONA INVOLUCRADA:</b>   |  |              |  |
|  |  |              |  |
| <b>CARACTERÍSTIQUES:</b>   |  |              |  |
|  |  |              |  |
| <b>VERIFICACIÓ I COMUNICACIÓ D'EXERCICI A ORGANISME OFICIAL COMPETENT:</b> |  |              |  |
|  |  |              |  |
| <b>AVALUACIÓ:</b>  |  |              |  |
|  |  |              |  |



## 1.5. PLA DE RECUPERACIÓ

### 1.5.1. BASES PER AL PLA DE RECUPERACIÓ PREVIST A L'ARTICLE 31 DE LA LLEI 4/1997

1. Recopilació de les fonts d'informació dels danys produïts:
  - Tècnics municipals
  - Brigada d'obres
  - Mossos d'Esquadra, Guàrdia Civil.
  - Bombers
  - Servei d'enllumenat, de clavegueram, etc. del municipi.
  - Companyies de l'aigua, del gas, d'electricitat i de telèfons.
  - Serveis de transports: ferrocarrils, transport urbà, empreses d'autocars, empreses de transports, etc.
  - Carreteres.
  - Indústries, comerços, etc. del municipi.
  - Particulars.
  - Serveis sanitaris.
  - Altres que el municipi consideri oportú.
2. Recopilació de les dades dels danys que s'han produït:
  - Localització dels danys: cal indicar el lloc concret (fins i tot amb cartografia).
  - Descripció de:
    - Els elements afectats (cal indicar el tipus d'element i una descripció).
    - Els tipus dels danys que s'han produït.
    - Causes que han produït els danys.
3. Valoració econòmica dels danys (despeses que s'han generat durant l'emergència i cost per recuperar la normalitat).

#### **Mesures de recuperació:**

És responsabilitat de l'Ajuntament l'adopció immediata de les mesures següents:

- Notificació a les companyies de gas, d'electricitat, de telèfons, de llum, carreteres, mitjans de transport, de les avaries, talls de subministrament, dels danys que s'han produït.
- Acollida de la població.
- Proveïment de recursos a la població.
- Desenrunament i neteja.
- Recerca de mitjans i recursos.
- Control d'aqüífers.



Proposta de reconstrucció o reparació dels danys:

- Descripció de les obres, reparacions, etc., a realitzar per recuperar o reparar els danys (la proposta es pot realitzar per evitar la repetició dels danys).
- Valoració econòmica (cost per recuperar la normalitat).
- Designació de responsables.
- Definició de terminis.

#### **Procediment de sol·licitud de mesures a altres administracions:**

Cal saber si la zona s'ha declarat o no zona d'actuació especial (o catastròfica). En aquest cas les ajudes vindran de l'Estat, el qual aprova un Reial decret llei (primer l'aprova el Consell de Ministres i posteriorment el validen les Corts), per establir de forma concreta i per a cada catàstrofe totes les mesures, actuacions i procediments a seguir. S'hi estableixen, també, les previsions de finançament mitjançant el crèdit extraordinari.

Al marge de les subvencions que dóna l'Estat, pot haver-hi ajudes de les comunitats autònomes, la Unió Europea, les diputacions, etc. En aquest cas, cal tenir en compte que aquestes ajudes són incompatibles amb les que pugui donar l'Estat.

Cal destacar que queden excloses les ajudes de les diferents administracions als danys produïts en béns assegurats, ja que existeix el Consorci de Compensació d'Assegurances, entitat autònoma de caràcter públic que actua com a reasseguradora de les companyies privades en cas que es produeixin catàstrofes.

### **1.5.2. LA COMISSIÓ DE RECUPERACIÓ PREVISTA A L'ARTICLE 33 DE LA LLEI 4/1997**

Per a l'execució dels plans de recuperació, s'ha de crear una comissió de recuperació, integrada per representants de l'Administració de l'Estat, de l'Administració de la Generalitat i de la local, amb la missió de coordinar les mesures i els ajuts que el pla estableix per a les diverses administracions i, a aquests efectes, d'establir el procediment per a la sol·licitud d'ajuts i per a la materialització d'aquests.

D'aquesta forma l'Ajuntament ha de preveure el següent:

- Procediment per a la identificació i l'avaluació dels danys produïts  
Convé que l'Ajuntament destini almenys un tècnic per realitzar el treball de recollida d'informació respecte els danys produïts en cas d'emergència.
- Mesures de recuperació  
Definir totes les mesures, tant d'adopció immediata, com a mitjà i llarg termini, per tal de realitzar el control de recuperació, obres, reparacions i altres mesures per tal de recuperar la normalitat.



- Procediment de sol·licitud de mesures a les altres administracions

En el supòsit que la catàstrofe produïda hagi estat declarada d'actuació especial, o es gaudeixi d'alguna subvenció per part d'algun òrgan públic, s'ha de realitzar aquest protocol d'ajudes al municipi.

### **1.5.3. LÍNIES D'AJUT EN ATENCIÓ A NECESSITATS DERIVADES DE SITUACIONS D'EMERGÈNCIA O DE NATURALESA CATASTRÒFICA**

Periòdicament, en funció de les diverses situacions d'emergència o catàstrofes que s'hagin pogut generar en un territori, les administracions competents estableixen línies d'ajut per fer front a les necessitats derivades d'aquestes situacions d'emergència o de naturalesa catastròfica.

Les normatives que regulen la publicació d'aquestes línies d'ajut són:

#### **A nivell estatal:**

- *Real Decreto 307/2005, de 18 de marzo, por el que se regulan las subvenciones en atención a determinadas necesidades derivadas de situaciones de emergencia o de naturaleza catastrófica y se establece el procedimiento para su concesión, modificado por el Real Decreto 477/2007, de 13 de abril (B.O.E. núm. 67, de 19 de marzo de 2005).*
- *Real Decreto 477/2007, de 13 de abril, por el que se modifica el Real Decreto 307/2005, de 18 de marzo, por el que se regulan las subvenciones en atención a determinadas necesidades derivadas de situaciones de emergencia o de naturaleza catastrófica, y se establece el procedimiento para su concesión (B.O.E. núm. 90, de 14 de abril de 2007).*
- *Corrección de errores del Real Decreto 477/2007, de 13 de abril, por el que se modifica el Real Decreto 307/2005, de 18 de marzo, por el que se regulan las subvenciones en atención a determinadas necesidades derivadas de situaciones de emergencia o de naturaleza catastrófica, y se establece el procedimiento para su concesión (B.O.E. núm. 94, de 19 de abril de 2007).*
- *Orden INT/277/2008, de 31 de enero por la que se desarrolla el Real Decreto 307/2005, de 18 de marzo, por el que se regulan las subvenciones en atención a determinadas necesidades derivadas de situaciones de emergencia o de naturaleza catastrófica, y se establece el procedimiento para su concesión (B.O.E. núm. 37, de 12 de febrero de 2008).*



- Els diversos *Real Decreto-ley* que l'estat dicta, en base al principi constitucional de solidaritat, mitjançant els quals es regulen ajudes específiques i es dona resposta a necessitats inajornables, com son les de fer front a situacions d'emergència o de naturalesa catastròfica.

És el caràcter extraordinari i d'urgent necessitat de les situacions d'emergència o de naturalesa catastròfica, el que acredita al Govern a dictar aquestes disposicions legislatives provisionals, fent ús de l'autorització continguda a l'article 86 de la Constitució.

**A nivell autonòmic:**

- Ordre GRI/376/2002, de 4 de novembre, per la qual s'estableixen les bases generals per a l'atorgament d'ajuts als ens locals de Catalunya en situacions excepcionals, d'urgència o derivades de catàstrofe.
- Llei de pressupostos de la Generalitat de Catalunya, publicada anualment, en la que s'assigna una sèrie d'ajuts per a les despeses generades derivades de situacions d'emergència.



## 2. DOCUMENT 2. ANÀLISI DEL RISC

---

### 2.1. RISCOS CONSIDERATS

En l'anàlisi del risc es consideren els diversos riscos que poden afectar al municipi; els riscos territorials i els riscos especials.

Els **riscos territorials** són aquells riscos o emergències no especials, que poden afectar a la vegada un volum considerable de persones o que poden tenir una repercussió important.

El Pla de Protecció Civil de Catalunya (PROCICAT), com a pla d'emergències multirisc, complementari als plans especials (per a riscos especials), considera una sèrie de riscos territorials, entre els quals els es considera que poden afectar al municipi són:

- Fort vent
- Sequera
- Onada de calor
- Glaçades
- Accidents de carretera amb un nombre de víctimes considerable (múltiples víctimes) o amb repercussió important.
- Ensorrament d'edificis
- Pandèmies
- Contaminació del sòl per substàncies perilloses abocades o abandonades massivament
- Contaminació de cursos fluvials
- Incidència greu en el subministrament de serveis bàsics

Els **riscos especials** són aquells riscos o emergències, la naturalesa dels quals requereix d'uns mètodes tècnics i científics adequats per avaluar-los i tractar-los.

Els Plans especials de Catalunya de cada risc determinen quins municipis es troben obligats i quins municipis estan recomanats a elaborar els corresponents Plans d'Actuació Municipal (PAM) per a cada risc.

En el cas del municipi de Vallbona de les Monges, aquest es troba obligat a elaborar els PAMs dels riscos següents:

- Incendis forestals (INFOCAT)
- Nevades (NEUCAT)
- Inundacions (INUNCAT)



Els **riscos específics** són aquells riscos o emergències no inclosos en el Pla de Protecció Civil de Catalunya (PROCICAT) i que no disposen de cap Pla especial elaborat per la Generalitat de Catalunya, alhora que no disposen de cap Pla d'Autoprotecció, al no estar afectats pel Decret 30/2015 o per alguna altra normativa de protecció d'emergències, i els quals són riscos propis de cada municipi.

Es té en compte, a l'hora de determinar els riscos específics, aquelles activitats humanes o fenòmens naturals els quals podrien desencadenar, per ells mateixos o per concatenació amb altres, greus perjudicis per a la població, béns i medi ambient.

Al municipi de Vallbona de les Monges, els riscos específics identificats que podrien tenir una afectació sobre el mateix són els següents:

Al nucli de Vallbona de les Monges:

- Cavalcada de Reis
- Festa de la Pigota
- Carnestoltes
- Festa de la Primavera
- Peregrinació al Santuari del Tallat
- Vallbonatura
- Festa de Sant Isidre
- Revetlla de Sant Joan
- Jornades Culturals i de lleure (setmana cultural)
- Festa Jove (dins de la setmana cultural)
- Festa Major de Vallbona de les Monges
- Castanyada
- Festa de tardor
- Caga Tió i Recollida de cartes del Patge Reial
- Trekorientació

Al nucli de Rocallaura:

- Festa Major de Rocallaura
- Festa Jove (dins de la Festa Major)
- Peregrinacions de l'Urgell

Al nucli de Montblanquet:

- Festa Major de Montblanquet

A l'[Annex 4](#) es troba una descripció dels riscos territorials i dels riscos especials identificats.



## 2.2. AVALUACIÓ DELS RISCOS

Un cop identificats els riscos que poden tenir una afectació al municipi, es procedeix a la seva avaluació.

### 2.2.1. AVALUACIÓ DELS RISCOS TERRITORIALS I ESPECIALS

El mètode d'avaluació adoptat és un mètode que incorpora alguns dels criteris de l'Institut Nacional de Seguretat i Higiene en el Treball, on es valora:

Per una banda, per a cadascun dels **escenaris** identificats, la **probabilitat** que es doni l'escenari en qüestió:

|                             |  |
|-----------------------------|--|
| <b>Probabilitat baixa</b>   | Quan l'emergència es dona en rares ocasions (p.ex.: menys d'una vegada cada 100 anys).       |
| <b>Probabilitat mitjana</b> | Quan l'emergència es dona algunes vegades (p.ex.: entre una vegada a l'any i cada 100 anys). |
| <b>Probabilitat alta</b>    | Quan l'emergència es dona sempre o quasi sempre (p.ex.: més d'un cop l'any).                 |

Per altra banda, per a cadascun dels **escenaris** esmentats, es valoren les seves **conseqüències**.

Cal tenir en compte que, per aquells riscos els quals tenen lloc de forma localitzada en el territori, la valoració ha d'incloure el criteri de proximitat als elements d'afectació, presentant majors conseqüències els més propers a l'indret de l'esdeveniment de risc. S'avaluen així tenint en compte aquest criteri els següents riscos: contaminació del sòl per substàncies perilloses abocades o abandonades massivament i inundacions.

|                             |   |
|-----------------------------|---|
| <b>Conseqüència baixa</b>   | L'emergència no suposa danys al municipi afectat.<br>Només es causen problemes operatius.   |
| <b>Conseqüència mitjana</b> | L'emergència produeix danys a la zona on s'ha produït l'accident. Pot suposar la interrupció de l'operativitat normal d'aquella zona del municipi.<br>Lesions lleus a les persones. |
| <b>Conseqüència alta</b>    | L'emergència produeix la destrucció total de la zona on s'ha produït l'incident. Suposa la interrupció del procés i l'afectació a instal·lacions del voltant.<br>Morts.             |



L'estimació del risc per a cada escenari es valora a partir de les probabilitats i les conseqüències en la taula següent:

|              |         | Conseqüències |           |           |
|--------------|---------|---------------|-----------|-----------|
|              |         | Baixa         | Mitjana   | Alta      |
| Probabilitat | Baixa   | Trivial       | Tolerable | Moderat   |
|              | Mitjana | Tolerable     | Moderat   | Important |
|              | Alta    | Moderat       | Important | Sever     |

Si de l'Avaluació del risc es dedueix que el risc no és tolerable o trivial (és a dir, és moderat, important o sever), s'ha de controlar aquest risc mitjançant l'aplicació de les mesures preventives o correctores adients.

Els nivells de riscos indicats al quadre anterior, formen la base per decidir si es requereix millorar els controls existents o implantar uns de nous.

A la taula següent es mostra un possible criteri per la **presa de decisió**. La taula també indica que els esforços precisos per al control dels riscos i la urgència amb la que s'han d'adoptar les mesures preventives i de control, han de ser proporcionals al risc.

| Risc                  | Acció i temporització  |
|-----------------------|--|
| <b>Trivial (T)</b>    | No es requereix cap acció específica.  |
| <b>Tolerable (TO)</b> | No es necessita millorar l'acció preventiva, però es poden considerar solucions més rentables o millores que no suposin una càrrega econòmica important. Es requereixen comprovacions periòdiques per assegurar-se que es manté l'eficàcia de les mesures de control.  |
| <b>Moderat (MO)</b>   | S'han de fer esforços per reduir el risc determinant les inversions precises. Les mesures per a reduir el risc s'han d'implantar en un període determinat. Quan el risc moderat està associat amb conseqüències molt nocives, es precisarà una acció posterior per establir amb més precisió la probabilitat de dany com base per determinar la necessitat de millora de les mesures de control. |
| <b>Important (I)</b>  | No s'ha de realitzar l'activitat fins que s'hagi reduït el risc. Pot ser necessari dedicar recursos considerables per controlar el risc.   |
| <b>Sever (S)</b>      | No s'ha de realitzar l'activitat fins que s'hagi reduït el risc. Si no és possible reduir el risc, inclús amb els recursos il·limitats, s'hauria de prohibir l'activitat.  |

Tan mateix, en l'actual Document Únic de Protecció Civil Municipal (DUPROCIM) del municipi de Vallbona de les Monges, es pretén identificar tots els elements vulnerables potencials associats a cadascun dels riscos identificats, independent del resultat obtingut en l'estimació del risc corresponent.



D'aquesta manera, es vol evitar la no inclusió de determinats elements vulnerables potencials, per aquells casos excepcionals en que el risc pogués prendre o presentar característiques o un abast fora del rang del que podria ser habitual o esperat en el territori.

- **RISCOS TERRITORIALS:**

- **FORT VENT**

**Avaluació del risc al municipi:**

L'avaluació del risc es realitza considerant la probabilitat que tingui lloc l'esdeveniment de risc i les conseqüències que es generarien davant d'aquest esdeveniment.

En base a les dades climàtiques disponibles s'estima que, la **probabilitat** que tingui lloc un esdeveniment de fort vent (a partir de l'indar baix: Ratxa màx.>25 m/s) al municipi és **mitjana**.

Considerant el tipus d'elements vulnerables al risc presents al territori, existint alguns edificis en mal estat, i tenint en compte que cap d'aquests es troba habitat, la **conseqüència** associada a una emergència de fort vent al municipi és **mitjana**.

D'aquesta forma, en l'avaluació del risc de fort vent es conclou que aquest risc és **MODERAT**.

Els elements del municipi que es podrien veure afectats per fort vent serien la població, els edificis, especialment aquells en mal estat, i les infraestructures.

- **SEQUERA**

**Avaluació del risc al municipi:**

L'avaluació del risc es realitza considerant la probabilitat que tingui lloc l'esdeveniment de risc i les conseqüències que es generarien davant d'aquest esdeveniment.

En base a les dades climàtiques disponibles s'estima que, la **probabilitat** que tingui lloc un esdeveniment de sequera al municipi és **mitjana**.

Tenint en compte els elements vulnerables al risc, així com els mitjans i recursos del municipi per fer front al mateix, la **conseqüència** associada a una emergència de sequera al municipi és **baixa**.

D'aquesta forma, en l'avaluació del risc de sequera es conclou que aquest risc és **TOLERABLE**.

Els elements del municipi que es podrien veure afectats per sequera serien la població, l'agricultura i la ramaderia de tot el municipi. Els problemes més importants derivats d'un esdeveniment de sequera serien la manca d'aigua i el perill d'infeccions.



- **ONADA DE CALOR**

**Avaluació del risc al municipi:**

L'avaluació del risc es realitza considerant la probabilitat que tingui lloc l'esdeveniment de risc i les conseqüències que es generarien davant aquest esdeveniment.

En base a les dades climàtiques disponibles s'estima que, la **probabilitat** que tingui lloc un esdeveniment d'onada de calor al municipi és **mitjana**.

Tenint en compte els elements del municipi vulnerables al risc, la **conseqüència** associada a una emergència d'onada de calor al municipi és **mitjana**.

D'aquesta forma, en l'avaluació del risc d'onada de calor es conclou que aquest risc és **MODERAT**.

Els elements del municipi que es podrien veure afectats per una onada de calor serien la població més vulnerable (infants, embarassades, gent gran, malalts crònics...).

- **GLAÇADA**

**Avaluació del risc al municipi:**

L'avaluació del risc es realitza considerant la probabilitat que tingui lloc l'esdeveniment de risc i les conseqüències que es generarien davant aquest esdeveniment.

En base a les dades climàtiques disponibles s'estima que, la **probabilitat** que tingui lloc un esdeveniment de glaçada al municipi és **mitjana**.

Considerant els elements vulnerables al risc, la **conseqüència** associada a una emergència de glaçada al municipi és **mitjana**.

D'aquesta forma, en l'avaluació del risc de glaçada es conclou que aquest risc és **MODERAT**.

Els elements del municipi que es podrien veure afectats per una glaçada serien tota la població, les infraestructures i els serveis de subministrament d'aigua (per afectació a les canonades).

- **ACCIDENT DE CARRETERA AMB UN NOMBRE DE VÍCTIMES CONSIDERABLE**

**Avaluació del risc al municipi:**

L'avaluació del risc es realitza considerant la probabilitat que tingui lloc l'esdeveniment de risc i les conseqüències que es generarien davant aquest esdeveniment.

Tenint en compte el tipus de vies de circulació que recorren pel municipi de Vallbona de les Monges, així com el tipus i nombre d'usuaris de les mateixes, es considera que la **probabilitat**



que tingui lloc un esdeveniment d'accident de carretera amb un nombre de víctimes considerable al municipi és **baixa**.

En les vies de circulació que transcorren per Vallbona de les Monges, donat el tipus de via, els vehicles no hi circulen a altes velocitats, alhora que la densitat del trànsit no és elevada, pel que hi ha poca probabilitat que es produeixi un accident amb un nombre de víctimes considerable.

Pel que fa a la conseqüència, donades les característiques exposades de les vies de circulació que travessen municipi, la **conseqüència** associada a una emergència d'accident de carretera amb un nombre de víctimes considerable al municipi és **mitjana**.

D'aquesta forma, en l'avaluació del risc d'accident de carretera amb un nombre de víctimes considerable es conclou que aquest risc és **TOLERABLE**.

Els elements del municipi que es podrien veure afectats per un d'accident de carretera amb un nombre de víctimes considerable serien, en primer lloc, la població afectada per l'accident, i en segon lloc, les vies de comunicació que discorren per dins el municipi, produint-se talls en la circulació.

- **ENSORRAMENT D'EDIFICIS**

**Avaluació del risc al municipi:**

L'avaluació del risc es realitza considerant la probabilitat que tingui lloc l'esdeveniment de risc i les conseqüències que es generarien davant aquest esdeveniment.

En base a l'estat general de les edificacions existents en el municipi, havent-se detectat tres edificis en mal estat, la **probabilitat** que tingui lloc un esdeveniment d'ensorrament d'edifici/s al municipi és **mitjana**.

Tenint en compte els efectes que generaria un succés d'aquest tipus, donat que cap dels edificis es troba habitat, la **conseqüència** associada a una emergència d'ensorrament d'edifici/s al municipi és **mitjana**.

D'aquesta forma, en l'avaluació del risc d'ensorrament d'edifici/s es conclou que aquest risc és **MODERAT**.

Els elements del municipi que es podrien veure afectats per un ensorrament d'edifici/s serien aquells inclosos en la zona i voltants en que ha succeït l'emergència; amb el conseqüent desallotjament d'habitatges veïns, tall de carrers, talls de subministrament, etc.



- **PANDÈMIA**

**Avaluació del risc al municipi:**

L'avaluació del risc es realitza considerant la probabilitat que tingui lloc l'esdeveniment de risc i les conseqüències que es generarien davant aquest esdeveniment.

D'acord amb l'anàlisi històrica d'esdeveniments de pandèmies, i tenint en compte la inexistència d'aquest tipus de successos en el territori en el que s'ubica el municipi, la **probabilitat** que tingui lloc un esdeveniment de pandèmia al municipi és **baixa**.

Malgrat, en cas de pandèmia, degut als efectes potencials que aquesta podria generar sobre la salut, la **conseqüència** associada a una emergència de pandèmia al municipi és **mitjana**.

D'aquesta forma, en l'avaluació del risc de pandèmia es conclou que aquest risc és **TOLERABLE**.

Els elements del municipi que es podrien veure afectats per una pandèmia serien tota la població, i en el seu cas els ramats (com a vectors transmissors).

- **CONTAMINACIÓ DE SÒL PER SUBSTÀNCIES PERILLOSES ABOCADES O ABANDONADES MASSIVAMENT**

**Avaluació del risc al municipi:**

L'avaluació del risc es realitza considerant la probabilitat que tingui lloc l'esdeveniment de risc i les conseqüències que es generarien davant aquest esdeveniment, considerant, entre d'altres factors, la distància dels elements afectats respecte l'indret de l'incident.

Segons l'anàlisi i estudi del territori que conforma el municipi, actualment no es té constància de l'existència de substàncies perilloses abandonades que poguessin produir la contaminació del sòl, així com tampoc activitats que poguessin produir un abocament d'aquest tipus de substàncies.

Segons l'exposat, la **probabilitat** que tingui lloc un esdeveniment de contaminació del sòl per substàncies perilloses abandonades o abocades massivament al municipi és **baixa**.

Tenint en compte els efectes potencials de l'abandonament o abocament de substàncies perilloses, podent afectar a captacions d'aigua subterrànies (pous), la **conseqüència** associada a una emergència de contaminació del sòl per substàncies perilloses abandonades o abocades massivament al municipi és **mitjana**.

D'aquesta forma, en l'avaluació del risc de contaminació del sòl per substàncies perilloses abandonades o abocades massivament es conclou que aquest risc és **TOLERABLE**.



Els elements del municipi que es podrien veure afectats per una contaminació del sòl per substàncies perilloses abandonades o abocades massivament serien, tota la població, l'agricultura i els ramats del municipi, així com també els cursos fluvials i les aigües subterrànies que discorren pel territori, de forma indirecta.

- **CONTAMINACIÓ DE CURSOS FLUVIALS**

**Avaluació del risc al municipi:**

L'avaluació del risc al municipi es realitza considerant la probabilitat que tingui lloc l'esdeveniment de risc i les conseqüències que es generarien davant aquest esdeveniment.

En base a l'anàlisi i estudi del territori del municipi, tenint en compte els possibles anteriors esdeveniments de contaminació de les aigües, no es té coneixement d'episodis de contaminació de cursos fluvials anteriors, així com tampoc recents. Tampoc es troben en el municipi activitats que poguessin produir abocaments que generin afectacions rellevants de contaminació a cursos fluvials.

Segons l'anterior, la **probabilitat** que tingui lloc un esdeveniment de contaminació de cursos fluvials al municipi és **baixa**.

Considerant els efectes potencials que generaria la contaminació d'un curs d'aigua, tenint en compte les característiques del municipi (activitats, tipus de cursos d'aigua existents, ubicació dels cursos d'aigua, captacions d'aigua subterrànies, etc.), la **conseqüència** associada a una emergència contaminació de cursos fluvials al municipi és **mitjana**.

D'aquesta forma, en l'avaluació del risc de contaminació de cursos fluvials es conclou que aquest risc és **TOLERABLE**.

Els elements del municipi que es podrien veure afectats per una contaminació de cursos fluvials serien, els propis cursos fluvials i, indirectament la població, l'agricultura i la ramaderia del municipi (segons els usos de l'aigua del curs fluvial i de les aigües subterrànies).

- **INCIDÈNCIA GREU EN EL SUBMINISTRAMENT DE SERVEIS BÀSICS**

**Avaluació del risc al municipi:**

L'avaluació del risc al municipi es realitza considerant la probabilitat que tingui lloc l'esdeveniment de risc i les conseqüències que es generarien davant aquest esdeveniment.

Tenint en compte l'ampli i divers ventall de recursos, materials i tecnològics, emprats per a possibilitar el subministrament diari dels serveis bàsics a la població, amb la conseqüent possibilitat que tinguin lloc incidències que portin a un tall, o una fallida dels mateixos; la



**probabilitat** que tingui lloc un esdeveniment d'incidència greu en el subministrament de serveis bàsics al municipi és **alta**.

Malgrat, tenint en compte la disponibilitat de recursos alternatius (municipals i externs) per tal de suplir un possible dèficit en el subministrament de serveis bàsics, la **conseqüència** associada a una emergència d'incidència greu en el subministrament de serveis bàsics al municipi és **baixa**.

D'aquesta forma, en l'avaluació del risc de contaminació de cursos fluvials es conclou que aquest risc és **MODERAT**.

Els elements del municipi que es podrien veure afectats per una incidència greu en el subministrament de serveis bàsics serien tota la població del municipi.

- **RISCOS ESPECIALS:**

- **INCENDIS FORESTALS:**

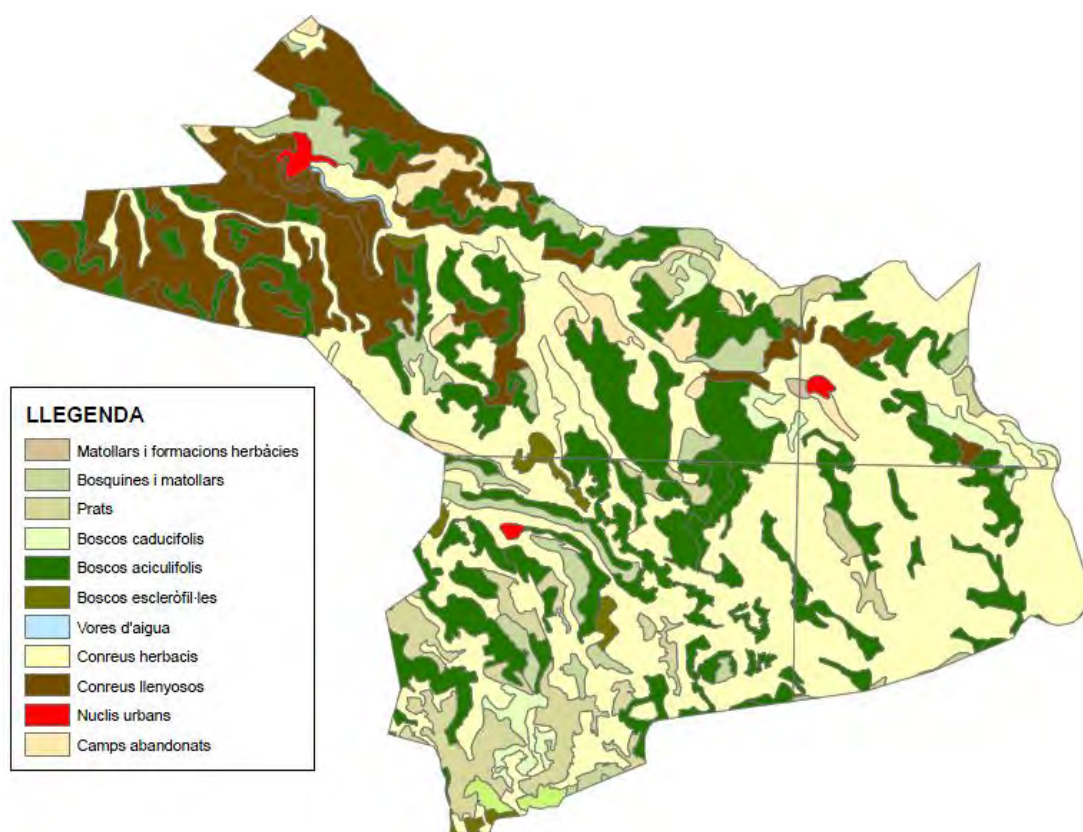
**Afectació municipal:**

Segons el Pla INFOCAT, el municipi de Vallbona de les Monges està obligat a disposar d'un Pla d'Actuació Municipal per risc d'incendi forestal, atenent al criteri de **perill** a partir un incendi forestal.

Àrees d'afectació:

L'àrea d'afectació potencial en cas d'incendi forestal es correspon amb les zones forestals de la totalitat el territori del municipi de Vallbona de les Monges, així com aquelles altres zones on es pugui estendre un incendi.

A continuació es mostra un mapa amb la distribució de les masses forestals del municipi:



Font: Elaboració pròpia a partir de cartografia del Departament de Territori i Sostenibilitat.

### Avaluació del risc al municipi:

L'avaluació del risc al municipi es realitza considerant la probabilitat que tingui lloc l'esdeveniment de risc i les conseqüències que es generarien davant aquest esdeveniment.

Atenent a l'històric d'incendis forestals al municipi de Vallbona de les Monges, la **probabilitat** que tingui lloc un incendi forestal al municipi és **mitjana**.

Considerant els efectes potencials que generaria un esdeveniment d'aquest tipus al territori, la **conseqüència** associada a una emergència d'incendi forestal al municipi és **mitjana**.

D'aquesta forma, en l'avaluació del risc d'incendi forestal es conclou que aquest risc és **MODERAT**.

Els elements del municipi que es podrien veure afectats per un incendi forestal serien tota la població, els ramats i l'agricultura del municipi.



- **NEVADES**

**Afectació municipal:**

Atenent a les característiques del municipi de Vallbona de les Monges, amb una alçada superior a 400 m, segons el Pla NEUCAT el municipi es troba obligat a disposar d'un Pla d'Actuació Municipal per risc de nevades.

Àrees d'afectació:

L'àrea d'afectació potencial en cas de nevada es correspon amb la totalitat el territori del municipi de Vallbona de les Monges.

**Avaluació del risc al municipi:**

L'avaluació del risc al municipi es realitza considerant la probabilitat que tingui lloc l'esdeveniment de risc i les conseqüències que es generarien davant aquest esdeveniment.

En base als històrics de nevades al municipi, i el Mapa de nombre mitjà de dies de precipitació en forma de neu de l'Agència Estatal de Meteorologia (AEMET)<sup>4</sup>, essent aquest de 5 dies per al territori de Vallbona de les Monges, la **probabilitat** que tingui lloc un esdeveniment de nevada al municipi és **mitjana**.

Si es consideren els efectes potencials que generaria una nevada al territori, tenint en compte els recursos limitats del municipi, al no trobar-se afectat de forma freqüent per nevades fortes, la **conseqüència** associada a una emergència de nevada al municipi és **mitjana**.

D'aquesta forma, en l'avaluació del risc de nevada es conclou que aquest risc és **MODERAT**.

Els elements del municipi que es podrien veure afectats per una nevada serien tota la població, les infraestructures, el subministrament de serveis bàsics (afectació a les instal·lacions), edificis, etc.

- **INUNDACIONS**

**Afectació municipal:**

Segons el Pla INUNCAT, el municipi de Vallbona de les Monges presenta un Nivell de **Risc mitjà**, pel que està obligat a disposar d'un Pla d'Actuació Municipal per risc d'inundacions.

Els municipis amb risc mitjà, són aquells en què:

- Hi ha entre 25 i 50 persones en àrea inundable, el danys monetaris són superiors a 60.000 euros i la perillositat de la conca és lleu o moderada.

---

<sup>4</sup> "Pla especial d'emergències per nevades a Catalunya". Protecció civil. Departament d'Interior. Generalitat de Catalunya.



- Hi ha entre 25 i 50 persones, els danys monetaris són superiors a 60.000 euros, la perillositat de la conca és greu i l'índex de persones o l'índex d'edificacions és menor que 7.
- Hi ha entre 25 i 50 persones ubicades en àrea inundable, els danys monetaris calculats són inferiors a 60.000 euros i la perillositat de la conca és greu o moderada.
- Hi ha entre 50 i 250 en àrea inundable, els danys calculats són inferiors a 60.000 euros i la perillositat de la conca és lleu.

#### Àrees d'afectació:

L'àrea d'afectació potencial en cas d'inundació es correspon amb les zones potencialment inundables.

Part del nucli de Vallbona de les Monges es situa sobre zona potencialment inundable, així com altres elements del municipi (veure plànol Risc Inundacions).

#### **Avaluació del risc al municipi:**

L'avaluació del risc al municipi es realitza considerant la probabilitat que tingui lloc l'esdeveniment de risc i les conseqüències que es generarien davant aquest esdeveniment, considerant, entre d'altres factors, la distància dels elements afectats respecte l'indret de l'incident.

D'acord amb l'anàlisi històrica d'esdeveniments d'inundacions, no tenint constància de successos d'aquest tipus en el territori en el que s'ubica el municipi, i tenint en compte que les possibles zones d'afectació són zones potencialment inundables (i no zones inundables T=10. T=50 o T=500), la **probabilitat** que tingui lloc una inundació al municipi és **baixa**.

Considerant els efectes potencials que generaria una inundació al territori, tenint en compte la potencial zona d'afectació, la **conseqüència** associada a una emergència d'inundació al municipi és **mitjana**.

D'aquesta forma, en l'avaluació del risc d'inundació es conclou que aquest risc és **TOLERABLE**.

Els elements del municipi que es podrien veure afectats per una inundació són els que s'ubiquen en les zones potencialment inundables.



## 2.2.2. TAULES RESUM AVALUACIÓ DELS RISCOS TERRITORIALS I ESPECIALS

A continuació es mostra la taula resum d'avaluació dels **riscos territorials** identificats:

| RISC  | AVALUACIÓ  |
|---|--|
| <b>Fort vent</b>  | <p>Probabilitat: <b>Mitjana</b><br/> Conseqüència: <b>Mitjana</b><br/> Avaluació del risc: <b>MODERAT</b><br/> Afectació: Es poden veure afectats la població, els edificis, especialment aquells en mal estat, i les infraestructures, de tot el municipi.</p>  |
| <b>Sequera</b>  | <p>Probabilitat: <b>Mitjana</b><br/> Conseqüència: <b>Baixa</b><br/> Avaluació del risc: <b>TOLERABLE</b><br/> Afectació: Es poden veure afectats la població, l'agricultura i la ramaderia, de tot el municipi. Problemes més importants produïts per sequera son: manca d'aigua i perill d'infeccions.</p> |
| <b>Onada de calor</b>   | <p>Probabilitat: <b>Mitjana</b><br/> Conseqüència: <b>Mitjana</b><br/> Avaluació del risc: <b>MODERAT</b><br/> Afectació: Es poden veure afectades les persones més vulnerables de tot el municipi (infants, embarassades, gent gran, malalts crònics...).</p>   |
| <b>Glaçada</b>  | <p>Probabilitat: <b>Mitjana</b><br/> Conseqüència: <b>Mitjana</b><br/> Avaluació del risc: <b>MODERAT</b><br/> Afectació: Es poden veure afectats la població, les infraestructures i els serveis de subministrament d'aigua (per afectació a les canonades) de tot el municipi.</p>                         |
| <b>Accident de carretera amb un nombre de víctimes considerable</b> | <p>Probabilitat: <b>Baixa</b><br/> Conseqüència: <b>Mitjana</b><br/> Avaluació del risc: <b>TOLERABLE</b><br/> Afectació: Es poden veure afectats els usuaris de les vies de circulació del municipi. Problemes per talls en la circulació.</p>  |
| <b>Ensorrament d'edifici/s</b>                                      | <p>Probabilitat: <b>Mitjana</b><br/> Conseqüència: <b>Mitjana</b><br/> Avaluació del risc: <b>MODERAT</b><br/> Afectació: Es poden veure afectats els elements de la zona en que succeeix l'emergència, produint desallotjaments d'habitatges veïns, talls de carrers, talls de subministrament, etc.</p>    |



| RISC  | AVALUACIÓ   |
|---|---|
| <b>Pandèmies</b>  | <p>Probabilitat: <b>Baixa</b><br/>                     Conseqüència: <b>Mitjana</b><br/>                     Avaluació del risc: <b>TOLERABLE</b><br/>                     Afectació: Es pot veure afectada la població, i en el seu cas els ramats (com a vectors transmissors), de tot el municipi.</p>   |
| <b>Contaminació del sòl per substàncies perilloses abocades o abandonades massivament</b> | <p>Probabilitat: <b>Baixa</b><br/>                     Conseqüència: <b>Mitjana</b><br/>                     Avaluació del risc: <b>TOLERABLE</b><br/>                     Afectació: Es poden veure afectats la població, l'agricultura i la ramaderia de tot el municipi, així com també els cursos fluvials i les aigües subterrànies de forma indirecta.</p>                                |
| <b>Contaminació de cursos fluvials</b>  | <p>Probabilitat: <b>Baixa</b><br/>                     Conseqüència: <b>Mitjana</b><br/>                     Avaluació del risc: <b>TOLERABLE</b><br/>                     Afectació: Es poden veure afectats els cursos fluvials, i indirectament la població, l'agricultura i la ramaderia de tot el municipi (segons els usos de l'aigua del curs fluvial i de les aigües subterrànies).</p> |
| <b>Incidència greu en el subministrament de serveis bàsics</b>                            | <p>Probabilitat: <b>Alta</b><br/>                     Conseqüència: <b>Baixa</b><br/>                     Avaluació del risc: <b>MODERAT</b><br/>                     Afectació: Es poden veure afectats la població de tot el municipi.</p>  |

A continuació es mostra **la taula resum d'avaluació dels riscos especials** identificats:

| RISC                      | AVALUACIÓ  |
|---------------------------|--|
| <b>Incendis forestals</b> | <p>Probabilitat: <b>Mitjana</b><br/>                     Conseqüència: <b>Mitjana</b><br/>                     Avaluació del risc: <b>MODERAT</b><br/>                     Afectació: Es poden veure afectats la població, l'agricultura i la ramaderia de tot el municipi.<br/>                     Classificació INFOCAT: <b>Perill d'incendi forestal.</b></p>  |
| <b>Nevades</b>            | <p>Probabilitat: <b>Mitjana</b><br/>                     Conseqüència: <b>Mitjana</b><br/>                     Avaluació del risc: <b>MODERAT</b><br/>                     Afectació: Es poden veure afectats la població, les infraestructures, el subministrament de serveis bàsics (afectació a instal·lacions), edificis, etc., de tot el municipi.<br/>                     Classificació NEUCAT: <b>Municipi amb &lt; 20.000 hab. i &gt; 400 m d'alçada.</b></p> |



| RISC               | AVALUACIÓ  |
|--------------------|--|
| <b>Inundacions</b> | Probabilitat: <b>Baixa</b><br>Conseqüència: <b>Mitjana</b><br>Avaluació del risc: <b>TOLERABLE</b><br>Afectació: Es poden veure afectats els elements del municipi ubicats en les zones potencialment inundables.<br>Classificació INUNCAT: <b>Nivell de Risc mitjà.</b> |

### 2.2.3. AVALUACIÓ DELS RISCOS ESPECÍFICS

- **ACTES FESTIUS I ESPECTACLES A L'AIRE LLIURE**

**Afectació municipal:**

Els principals actes festius i espectacles a l'aire lliure en el municipi de Vallbona de les Monges, tenen lloc a durant les següents festivitats, en els següents nuclis:

Al nucli de Vallbona de les Monges:

- Cavalcada de Reis
- Festa de la Pigota
- Carnestoltes
- Festa de la Primavera
- Peregrinació al Santuari del Tallat
- Vallbonatura
- Festa de Sant Isidre
- Revetlla de Sant Joan
- Jornades Culturals i de lleure (setmana cultural)
- Festa Jove (dins de la setmana cultural)
- Festa Major de Vallbona de les Monges
- Castanyada
- Festa de tardor
- Caga Tió i Recollida de cartes del Patge Reial
- Trekorientació

Al nucli de Rocallaura:

- Festa Major de Rocallaura
- Festa Jove (dins de la Festa Major)
- Peregrinacions de l'Urgell

Al nucli de Montblanquet:

- Festa Major de Montblanquet



Àrees d'afectació:

Les àrees d'afectació del municipi són aquelles en les que tenen lloc els diversos actes/esdeveniments associats a les festivitats (veure taula següent Dades Riscos específics).

Població afectada:

La població potencialment afectada és la població present en els diversos actes/esdeveniments associats a les festivitats (veure taula següent Dades Riscos específics).



| RISCOS ESPECÍFICS                       |                                     |          |              |   |   |              |
|---|-------------------------------------|----------|--------------|---|---|--------------|
| Festivitat                              | Dies                                |          | Esdeveniment | Localització  | Ocupació  |              |
| <b>Vallbona de les Monges</b>           |                                     |          |              |   |   |              |
| <b>Cavalcada de Reis</b>                | 5 de gener                          | -        | Tarda        | Rua cavalcada Reis Mags   | Carrers i places principals del municipi, i local social                    | 100 persones |
| <b>Festa de la Pigota</b>               | Últim dissabte de gener             | Dissabte | -            | Missa o xerrades de temes d'interès.  | Local social o parròquia  | 100 persones |
| <b>Carnestoltes</b>                     | Febrer                              | -        | -            | Disfresses  | Carrers del municipi i local social   | 80 persones  |
| <b>Festa de la Primavera</b>            | Març / Abril                        | -        | -            | Caminades pels camins del terme, bicicletades o xerrades en edificis municipals | Camins del municipi i edificis municipals                                   | 50 persones  |
| <b>Peregrinació Santuari del Tallat</b> | Abril                               | -        | -            | Festa de caire religiós amb peregrinació a Rocallaura (al Santuari del Tallat)  | Senders i carrers de la del municipi i Santuari del Tallat                  | 70 persones  |
| <b>Vallbonatura</b>                     | Maig                                | -        | -            | Jornada d'activitats i tallers, i concert cloenda                               | Locals municipals i a l'aire lliure, carrers i places del municipi          | 200 persones |
| <b>Festa de Sant Isidre</b>             | 15 de maig                          | -        | -            | Missa, benedicció de tractors i maquinària agrícola                             | Carrers del municipi i parròquia  | 60 persones  |
| <b>Revetlla de Sant Joan</b>            | 23 de juny                          | -        | Tarda - nit  | Revetlla amb pirotècnica  | Avinguda Montesquiu   | 200 persones |
| <b>Jornades Culturals i de lleure</b>   | Juliol / Agost (durant una setmana) | -        | -            | Activitats tallers i conferències   | Centre de la població, als carrers i places del municipi, i al local social | 200 persones |



| RISCOS ESPECÍFICS                                     |                               |       |             |   |  |              |
|---|-------------------------------|-------|-------------|---|--|--------------|
| Festivitat  | Dies                          |       |             | Esdeveniment  | Localització                                   | Ocupació     |
| <b>Festa Jove (dins setmana cultural)</b>             | Juliol / Agost                | -     | Nit         | Concert de joves, a l'aire lliure                                 | Avinguda Montesquiu                            | 400 persones |
| <b>Festa Major de Vallbona de les Monges</b>          | 3r cap de setmana de setembre | Varis | Varis       | Diversos actes, com xerrades, conferències i actes per infants    | Diversos carrers del municipi                  | 150 persones |
| <b>Castanyada</b>                                     | Octubre                       | -     | -           | Festa popular   | Local social                                   | 50 persones  |
| <b>Festa de tardor</b>                                | Octubre / Novembre            | -     | -           | Caminada popular pel terme amb esmorzar final                     | Recorregut pel municipi.                       | 80 persones  |
| <b>Caga Tió i Recollida de Cartes del Patge Reial</b> | Desembre                      | -     | -           | Actes nadalencs   | Carrers del municipi i local social.           | 80 persones  |
| <b>Trekorientació</b>                                 | -                             | -     | -           | Ruta pels camins del terme per tal d'aprendre a orientar-se       | Camins del municipi.                           | 100 persones |
| Rocallaura  |                               |       |             |   |  |              |
| <b>Revetlla de Sant Joan</b>                          | 23 de juny                    | -     | Tarda - nit | Revetlla amb pirotècnica  | C/ Nou (al centre del nucli).                  | 100 persones |
| <b>Festa Major de Rocallaura</b>                      | 1r Cap de setmana d'agost     | -     | -           | Activitats festives i culturals, com ball, xerrades i exposicions | Carrers i places del municipi, i local social. | 150 persones |
| <b>Festa Jove (dins Festa Major)</b>                  | 1r Cap de setmana d'agost     | -     | Nit         | Concert de joves, a l'aire lliure                                 | C/ Nou (al centre del nucli).                  | 600 persones |



| <b>RISCOS ESPECÍFICS</b>           |                           |   |     |  |                                 |                 |
|------------------------------------|---------------------------|---|-----|--|---------------------------------|-----------------|
| <b>Festivitat</b>                  | <b>Dies</b>               |   |     | <b>Esdeveniment</b>                                    | <b>Localització</b>             | <b>Ocupació</b> |
| <b>Peregrinacions de l'Urgell</b>  | Abril i maig              | - | -   | Ruta per senders i camins fins al Santuari del Tallat. | Camins i senders de Rocallaura. | 70 persones     |
| <b>Montblanquet</b>                |                           |   |     |  |                                 |                 |
| <b>Festa Major de Montblanquet</b> | 1r Cap de setmana d'agost | - | Nit | Concert a l'aire lliure                                | Plaça Major.                    | 100 persones    |



Escenaris possibles i conseqüències probables:

Els escenaris possibles i les conseqüències probables associades als diversos tipus d'esdeveniments, en les zones corresponents, són:

| <b>RISCOS ESPECÍFICS</b>                |   |  |  |
|---|---|--|--|
| <b>Esdeveniment / Acte</b>              | <b>Escenaris possibles</b>  | <b>Conseqüències probables</b>                                   | <b>Zones de risc</b>                                     |
| <b>Vallbona de les Monges</b>           |   |  |  |
| <b>Cavalcada de Reis</b>                | Aglomeració de persones<br>Atropellament  | Caiguda de persones<br>Danys personals<br>Emergències sanitàries | Carrers i places principals del municipi<br>Local social |
| <b>Festa de la Pigota</b>               | Aglomeració de persones   | Caiguda de persones<br>Danys personals<br>Emergències sanitàries | Local social<br>Parròquia                                |
| <b>Carnestoltes</b>                     | Aglomeració de persones<br>Comportaments de risc de persones  | Caiguda de persones<br>Danys personals<br>Emergències sanitàries | Carrers del municipi<br>Local social                     |
| <b>Festa de la primavera</b>            | Caiguda o ensopegada de persones<br>Pèrdua de persones pels camins  | Danys personals<br>Emergències sanitàries                        | Camins del municipi                                      |
| <b>Peregrinació Santuari del Tallat</b> | Caiguda o ensopegada de persones<br>Pèrdua de persones pels camins  | Danys personals<br>Emergències sanitàries                        | Carrers i camins del municipi<br>Santuari del Tallat     |
| <b>Vallbonatura</b>                     | Aglomeració de persones   | Caiguda de persones<br>Danys personals<br>Emergències sanitàries | Carrers i places del municipi<br>Locals municipals       |
| <b>Festa de Sant Isidre</b>             | Atropellament   | Danys personals<br>Emergències sanitàries                        | Carrers del municipi                                     |
| <b>Revetlla de Sant Joan</b>            | Accident per objecte d'artifici en mal estat<br>Incendi<br>Explosió<br>Aglomeració de persones<br>Comportaments de risc de les persones | Caiguda de persones<br>Danys personals<br>Emergències sanitàries | Avinguda Montesquiu                                      |
| <b>Jornades Culturals i de lleure</b>   | Aglomeració de persones   | Caiguda de persones<br>Danys personals<br>Emergències sanitàries | Places i carrers del municipi<br>Local social            |



| <b>RISCOS ESPECÍFICS</b>                              |   |  |   |
|---|---|--|---|
| <b>Esdeveniment / Acte</b>                            | <b>Escenaris possibles</b>  | <b>Conseqüències probables</b>                                   | <b>Zones de risc</b>                          |
| <b>Festa Jove (dins setmana cultural)</b>             | Aglomeració de persones<br>Comportaments de risc de les persones usuàries   | Caiguda de persones<br>Danys personals<br>Emergències sanitàries | Avinguda Montesquiú                           |
| <b>Festa Major de Vallbona de les Monges</b>          | Aglomeració de persones<br>Comportaments de risc de les persones usuàries   | Caiguda de persones<br>Danys personals<br>Emergències sanitàries | Carrers diversos del municipi                 |
| <b>Castanyada</b>                                     | Aglomeració de persones<br>Comportaments de risc de les persones usuàries   | Caiguda de persones<br>Danys personals<br>Emergències sanitàries | Local social                                  |
| <b>Festa de tardor</b>                                | Caiguda o ensopegada de persones  | Danys personals<br>Emergències sanitàries                        | Carrers del municipi                          |
| <b>Caga Tió i Recollida de Cartes del Patge Reial</b> | Aglomeració de persones   | Danys personals<br>Emergències sanitàries                        | Carrers del municipi<br>Local social          |
| <b>Trekorientació</b>                                 | Caiguda o ensopegada de persones<br>Pèrdua de persones pels camins  | Danys personals<br>Emergències sanitàries                        | Camins del municipi                           |
| <b>Rocallaura</b>                                     |   |  |   |
| <b>Revetlla de Sant Joan</b>                          | Accident per objecte d'artifici en mal estat<br>Incendi<br>Explosió<br>Aglomeració de persones<br>Comportaments de risc de les persones | Caiguda de persones<br>Danys personals<br>Emergències sanitàries | C/ Nou (al centre del nucli)                  |
| <b>Festa Major de Rocallaura</b>                      | Aglomeració de persones<br>Comportaments de risc de les persones usuàries   | Caiguda de persones<br>Danys personals<br>Emergències sanitàries | Carrers i places del municipi<br>Local social |



| <b>RISCOS ESPECÍFICS</b>             |   |  |   |
|--------------------------------------|---|--|---|
| <b>Esdeveniment / Acte</b>           | <b>Escenaris possibles</b>  | <b>Conseqüències probables</b>                                   | <b>Zones de risc</b>                                  |
| <b>Festa Jove (dins Festa Major)</b> | Aglomeració de persones<br>Comportaments de risc de les persones usuàries | Caiguda de persones<br>Danys personals<br>Emergències sanitàries | C/ Nou (al centre del nucli)                          |
| <b>Peregrinacions de l'Urgell</b>    | Caiguda o ensopegada de persones<br>Pèrdua de persones pels camins        | Danys personals<br>Emergències sanitàries                        | Camins i senders de Rocallaura<br>Santuari del Tallat |
| <b>Montblanquet</b>                  |   |  |   |
| <b>Festa Major de Montblanquet</b>   | Aglomeració de persones<br>Comportaments de risc de les persones usuàries | Caiguda de persones<br>Danys personals<br>Emergències sanitàries | Plaça Major   |



### 3. DOCUMENT 3. VULNERABILITAT MUNICIPAL

#### 3.1. ÀREES O SECTORS D'AFECTACIÓ

##### 3.1.1. EMERGÈNCIES PER FORT VENT

| VULNERABILITAT MUNICIPAL  |  |   |
|---|--|---|
| SECTOR DE RISC  | UBICACIÓ   | DESCRIPCIÓ                                    |
| Nucli de Vallbona de les Monges   | Nord-oest del municipi   | Edificis<br>Edificis en mal estat<br>Població |
| Nucli i afores de Rocallaura  | Est del municipi   | Edificis<br>Edificis en mal estat<br>Població |
| Nucli de Montblanquet   | Sud-oest del municipi  | Edificis<br>Edificis en mal estat<br>Població |
| Santuari del Tallat   | Sud del municipi   | Edifici<br>Població                           |
| LP-2335   | Nord-oest cap al sud-est del municipi (de Vallbona de les Monges a Rocallaura)   | Vies principals de circulació de vehicles     |
| LV-2338   | Sud del municipi (dels Omells de na Gaia a Montblanquet)                         |   |
| Camí de les Borges Blanques (C14), camí de l'Irida (C10) i camí de Vallbona a Nalec (C11) | Nord-oest del municipi, travessant el municipi de nord a sud.                    | Camins principals de circulació de vehicles   |
| Camí dels Hostalets (C29)   | Est del municipi cap al sud del municipi (de Rocallaura al Camí del Tallat C39)) |   |
| Camí del Tallat (C39)   | Sud del municipi   |   |

##### 3.1.2. EMERGÈNCIES PER SEQUERA

| VULNERABILITAT MUNICIPAL        |                        |            |
|---------------------------------|------------------------|------------|
| SECTOR DE RISC                  | UBICACIÓ               | DESCRIPCIÓ |
| Nucli de Vallbona de les Monges | Nord-oest del municipi | Població   |
| Nucli i afores de Rocallaura    | Est del municipi       | Població   |



| VULNERABILITAT MUNICIPAL |                        |            |
|--------------------------|------------------------|------------|
| SECTOR DE RISC           | UBICACIÓ               | DESCRIPCIÓ |
| Nucli de Montblanquet    | Sud-oest del municipi  | Població   |
| Santuari del Tallat      | Sud del municipi       | Població   |
| Granja Ramon Moix        | Nord-oest del municipi | Bestiar    |

### 3.1.3. EMERGÈNCIES PER ONADA DE CALOR

| VULNERABILITAT MUNICIPAL        |                        |            |
|---------------------------------|------------------------|------------|
| SECTOR DE RISC                  | UBICACIÓ               | DESCRIPCIÓ |
| Nucli de Vallbona de les Monges | Nord-oest del municipi | Població   |
| Nucli i afores de Rocallaura    | Est del municipi       | Població   |
| Nucli de Montblanquet           | Sud-oest del municipi  | Població   |
| Santuari del Tallat             | Sud del municipi       | Població   |

### 3.1.4. EMERGÈNCIES PER GLAÇADES

| VULNERABILITAT MUNICIPAL  |  |   |
|---|--|---|
| SECTOR DE RISC  | UBICACIÓ   | DESCRIPCIÓ                                  |
| Nucli de Vallbona de les Monges   | Nord-oest del municipi   | Població                                    |
| Nucli i afores de Rocallaura  | Est del municipi   | Població                                    |
| Nucli de Montblanquet   | Sud-oest del municipi  | Població                                    |
| Santuari del Tallat   | Sud del municipi   | Població                                    |
| LP-2335   | Nord-oest cap al sud-est del municipi (de Vallbona de les Monges a Rocallaura)   | Vies principals de circulació de vehicles   |
| LV-2338   | Sud del municipi (dels Omells de na Gaia a Montblanquet)                         |   |
| Camí de les Borges Blanques (C14), camí de l'Irida (C10) i camí de Vallbona a Nalec (C11) | Nord-oest del municipi, travessant el municipi de nord a sud.                    | Camins principals de circulació de vehicles |
| Camí dels Hostalets (C29)   | Est del municipi cap al sud del municipi (de Rocallaura al Camí del Tallat C39)) |   |
| Camí del Tallat (C39)   | Sud del municipi   |   |



### 3.1.5. EMERGÈNCIES PER ACCIDENTS DE CARRETERA AMB UN NOMBRE DE VÍCTIMES CONSIDERABLE

| VULNERABILITAT MUNICIPAL        |                        |            |
|---------------------------------|------------------------|------------|
| SECTOR DE RISC                  | UBICACIÓ               | DESCRIPCIÓ |
| Nucli de Vallbona de les Monges | Nord-oest del municipi | Població   |
| Nucli i afores de Rocallaura    | Est del municipi       | Població   |
| Nucli de Montblanquet           | Sud-oest del municipi  | Població   |

### 3.1.6. EMERGÈNCIES PER ENSORRAMENTD'EDIFICIS

| VULNERABILITAT MUNICIPAL        |                        |  |
|---------------------------------|------------------------|--|
| SECTOR DE RISC                  | UBICACIÓ               | DESCRIPCIÓ   |
| Nucli de Vallbona de les Monges | Nord-oest del municipi | Edificis en mal estat<br>Població  |
| Nucli i afores de Rocallaura    | Est del municipi       | Edificis en mal estat (en cas que n'hi hagi)<br>Població                 |
| Nucli de Montblanquet           | Sud-oest del municipi  | Edificis en mal estat (en cas que n'hi hagi)<br>Població                 |
| Santuari del Tallat             | Sud del municipi       | Santuari del Tallat (en cas que hi hagués algun desperfecte)<br>Població |

### 3.1.7. EMERGÈNCIES PER PANDÈMIES

| VULNERABILITAT MUNICIPAL        |                        |            |
|---------------------------------|------------------------|------------|
| SECTOR DE RISC                  | UBICACIÓ               | DESCRIPCIÓ |
| Nucli de Vallbona de les Monges | Nord-oest del municipi | Població   |
| Nucli i afores de Rocallaura    | Est del municipi       | Població   |
| Nucli de Montblanquet           | Sud-oest del municipi  | Població   |
| Granja Ramon Moix               | Nord-oest del municipi | Bestiar    |



### 3.1.8. EMERGÈNCIES PER CONTAMINACIÓ DEL SÒL PER SUBSTÀNCIES PERILLOSES

| VULNERABILITAT MUNICIPAL        |                        |   |
|---------------------------------|------------------------|---|
| SECTOR DE RISC                  | UBICACIÓ               | DESCRIPCIÓ  |
| Nucli de Vallbona de les Monges | Nord-oest del municipi | Sòl<br>Pous de captació d'aigua (indirectament)<br>Població (indirectament) |
| Nucli i afores de Rocallaura    | Est del municipi       | Sòl<br>Pous de captació d'aigua (indirectament)<br>Població (indirectament) |
| Nucli de Montblanquet           | Sud-oest del municipi  | Sòl<br>Pous de captació d'aigua (indirectament)<br>Població (indirectament) |
| Granja Ramon Moix               | Nord-oest del municipi | Sòl<br>Pous de captació d'aigua (indirectament)<br>Bestiar (indirectament)  |

### 3.1.9. EMERGÈNCIES PER CONTAMINACIÓ DE CURSOS FLUVIALS

| VULNERABILITAT MUNICIPAL   |  |  |
|--|--|--|
| SECTOR DE RISC   | UBICACIÓ   | DESCRIPCIÓ   |
| Riera de Maldanell   | Est del municipi cap al nord-oest del municipi, passant per la vora de Rocallaura i Vallbona de les Monges | Massa d'aigua<br>Pous de captació d'aigua (indirectament)<br>Població (indirectament)  |
| Torrents del municipi (veure apartat 1.2.7 Orografia i hidrologia) | Tot el municipi  | Masses d'aigua<br>Pous de captació d'aigua (indirectament)<br>Població (indirectament) |

### 3.1.10. EMERGÈNCIES PER INCIDÈNCIA GREU EN EL SUBMINISTRAMENT DE SERVEIS BÀSICS

| VULNERABILITAT MUNICIPAL        |                        |            |
|---------------------------------|------------------------|------------|
| SECTOR DE RISC                  | UBICACIÓ               | DESCRIPCIÓ |
| Nucli de Vallbona de les Monges | Nord-oest del municipi | Població   |



| VULNERABILITAT MUNICIPAL     |                       |            |
|------------------------------|-----------------------|------------|
| SECTOR DE RISC               | UBICACIÓ              | DESCRIPCIÓ |
| Nucli i afores de Rocallaura | Est del municipi      | Població   |
| Nucli de Montblanquet        | Sud-oest del municipi | Població   |

### 3.1.11. EMERGÈNCIES PER INCENDIS FORESTALS

| VULNERABILITAT MUNICIPAL |   |   |
|--------------------------|---|---|
| SECTOR DE RISC           | UBICACIÓ  | DESCRIPCIÓ  |
| Sector I                 | Nord-oest del municipi.<br>Correspon a l'àrea on es troba ubicat el nucli urbà de Vallbona de les Monges. | Població<br>La zona concentra la producció de conreu de vinya i olivera. A més, es troben també boscos de pi i bosquines.   |
| Sector II                | Est del municipi.<br>Correspon a l'àrea on es troba ubicat el nucli urbà de Rocallaura.                   | Població<br>La zona consisteix en un àrea amb zones de poc relleu i amb gran part de la superfície ocupada per conreus herbacis.  |
| Sector III               | Sud del municipi.<br>Correspon a l'àrea on es troba ubicat el nucli urbà de Montblanquet.                 | Població<br>La zona presenta una gran diversitat d'ecosistemes com són boscos de pins, boscos caducifolis, prats i bosquines, a més a més, de grans extensions de conreus herbacis. |

A continuació és presenta un mapa del municipi de Vallbona de les Monges amb els sectors d'afectació descrits:





### 3.1.12. EMERGÈNCIES PER NEVADES

| VULNERABILITAT MUNICIPAL  |  |   |
|---|--|---|
| SECTOR DE RISC  | UBICACIÓ   | DESCRIPCIÓ  |
| Nucli de Vallbona de les Monges   | Nord-oest del municipi   | Serveis bàsics<br>Edificis en mal estat<br>Població |
| Nucli i afores de Rocallaura  | Est del municipi   | Serveis bàsics<br>Edificis en mal estat<br>Població |
| Nucli de Montblanquet   | Sud-oest del municipi  | Serveis bàsics<br>Edificis en mal estat<br>Població |
| Santuari del Tallat   | Sud del municipi   | Edifici<br>Població                                 |
| LP-2335   | Nord-oest cap al sud-est del municipi (de Vallbona de les Monges a Rocallaura)   | Vies principals de circulació de vehicles           |
| LV-2338   | Sud del municipi (dels Omells de na Gaia a Montblanquet)                         |   |
| Camí de les Borges Blanques (C14), camí de l'Irida (C10) i camí de Vallbona a Nalec (C11) | Nord-oest del municipi, travessant el municipi de nord a sud.                    | Camins principals de circulació de vehicles         |
| Camí dels Hostalets (C29)   | Est del municipi cap al sud del municipi (de Rocallaura al Camí del Tallat C39)) |   |
| Camí del Tallat (C39)   | Sud del municipi   |   |

### 3.1.13. EMERGÈNCIES PER INUNDACIONS

| VULNERABILITAT MUNICIPAL                              |  |  |
|---|--|--|
| SECTOR DE RISC  | UBICACIÓ   | DESCRIPCIÓ   |
| Zona potencialment inundable de la Riera de Maldanell | Des del nord-oest del municipi fins a l'est del mateix, discorrent de forma paral·lela a la Ctra. LP-2335, travessant el nucli de Vallbona de les Monges i fins zona propera al nucli de Rocallaura. | Població present en la zona potencialment inundable.<br>Ponts i població usuària de les infraestructures.<br>Punts conflictius de la Ctra. LP-2335 i població present en aquests punts.<br>Bestiar granja ubicada en zona potencialment inundable. |



| VULNERABILITAT MUNICIPAL                              |   |  |
|---|---|--|
| SECTOR DE RISC  | UBICACIÓ  | DESCRIPCIÓ   |
| Zona potencialment inundable del Fondo dels Diumenges | A l'oest del municipi, vora la Ctra. LV-2338, a l'oest del nucli de Montblanquet. | Població present en la zona potencialment inundable. |

### 3.1.14. EMERGÈNCIES PER RISCOS ESPECÍFICS

| VULNERABILITAT MUNICIPAL        |                        |            |
|---------------------------------|------------------------|------------|
| SECTOR DE RISC                  | UBICACIÓ               | DESCRIPCIÓ |
| Nucli de Vallbona de les Monges | Nord-oest del municipi | Població   |
| Nucli i afores de Rocallaura    | Est del municipi       | Població   |
| Nucli de Montblanquet           | Sud-oest del municipi  | Població   |
| Santuari del Tallat             | Sud del municipi       | Població   |
| Camins del municipi diversos    | Tot el municipi        | Població   |

## 3.2. ELEMENTS VULNERABLES

### 3.2.1. EMERGÈNCIES PER FORT VENT

| VULNERABILITAT MUNICIPAL |  |                           |           |  |
|--------------------------|--|---------------------------|-----------|--|
| CODI                     | NOM  | COORDENADES UTM 31/ETRS89 |           | UBICACIÓ / ADREÇA                                      |
|                          |  | X                         | Y         |  |
| EV01                     | Nucli Vallbona de les Monges                     | 340.672                   | 4.598.788 | Nord-oest del municipi                                 |
| EV02                     | Nucli Rocallaura                                 | 345.564                   | 4.596.549 | Est del municipi                                       |
| EV03                     | Nucli Montblanquet                               | 342.571                   | 4.595.242 | Sud-oest del municipi                                  |
| EV04                     | Ajuntament i Centre mèdic Vallbona de les Monges | 340.485                   | 4.598.808 | C/ Prat de la Riba, 3.<br>Nucli Vallbona de les Monges |
| EV05                     | Hostatgeria Monàstica de Sta. Maria              | 340.507                   | 4.598.718 | C /Major, s/n.<br>Nucli Vallbona de les Monges         |
| EV06                     | Cafè Local Social (Vallbona de les Monges)       | 340.487                   | 4.598.847 | C/ Prat de la Riba, 8.<br>Nucli Vallbona de les Monges |



| <b>VULNERABILITAT MUNICIPAL</b> |   |                                  |           |  |
|---------------------------------|---|----------------------------------|-----------|--|
| <b>CODI</b>                     | <b>NOM</b>  | <b>COORDENADES UTM 31/ETRS89</b> |           | <b>UBICACIÓ / ADREÇA</b>   |
|                                 |   | <b>X</b>                         | <b>Y</b>  |  |
| EV07                            | Local Social Centre de Recursos<br>(Vallbona de les Monges) | 340.496                          | 4.598.839 | C/ Prat de la Riba, 8.<br>Nucli Vallbona de les Monges                                       |
| EV08                            | Piscines i pista poliesportiva municipal                    | 340.476                          | 4.598.980 | Avinguda A.<br>Nucli Vallbona de les Monges  |
| EV10                            | Edifici en mal estat 1                                      | 340.565                          | 4.598.782 | Plaça Monestir, 8 (casa).<br>Nucli Vallbona de les Monges                                    |
| EV11                            | Edifici en mal estat 2                                      | 340.371                          | 4.598.883 | C/ Sant Bernat (pati).<br>Nucli Vallbona de les Monges                                       |
| EV12                            | Edifici en mal estat 3                                      | 340.797                          | 4.598.818 | C/ Raval del Tallat, 43 (casa).<br>Nucli Vallbona de les Monges                              |
| EV13                            | EMD i Centre mèdic Rocallaura                               | 345.453                          | 4.596.692 | C/ Montserrat, 3.<br>Nucli Rocallaura  |
| EV14                            | Casal d'activitats "La Sala"                                | 345.511                          | 4.596.699 | C/ Nou, 1.<br>Nucli Rocallaura   |
| EV15                            | Casa colònies Antic Balneari Rocallaura                     | 344.942                          | 4.596.772 | C/ Afores, s/n. 25269 Ctra. LP-2335, km 11,4.<br>Nucli Rocallaura                            |
| EV16                            | Hotel Balneari de Rocallaura                                | 344.518                          | 4.596.854 | C/ Afores, s/n. 25269 Ctra. LP-2335, km 11,2.<br>Nucli Rocallaura                            |
| EV17                            | Habitatge aïllat 1 (Cal Chico)                              | 341.025                          | 4.598.602 | Afores<br>Vallbona de les Monges   |
| EV18                            | Habitatge aïllat 2 (Cal Pau)                                | 344.964                          | 4.596.839 | Camí de la Fulla, des de Ctra. LP-2335 (cap a camí de Ciutadilla)<br>(Ptda. Tros Horta, 128) |
| EV19                            | Habitatge aïllat 3 (Xalet Vilanova)                         | 345.071                          | 4.596.791 | Partida Horta, 122<br>Afores Rocallaura  |
| EV20                            | Habitatge aïllat 4 (Era Antònia)                            | 345.082                          | 4.596.738 | Partida Horta<br>Afores Rocallaura   |
| EV21                            | Habitatge aïllat 5 (Cal Vilanova)                           | 344.946                          | 4.596.780 | Afores Rocallaura  |



| VULNERABILITAT MUNICIPAL |                                     |                           |           |   |
|--------------------------|-------------------------------------|---------------------------|-----------|---|
| CODI                     | NOM                                 | COORDENADES UTM 31/ETRS89 |           | UBICACIÓ / ADREÇA                       |
|                          |                                     | X                         | Y         |   |
| EV22                     | Habitatge aïllat 6 (Roger Vilanova) | 344.906                   | 4.596.775 | Afores Rocallaura                       |
| EV23                     | Local Social Escoles Montblanquet   | 342.534                   | 4.595.234 | C/ de l'Eixida, s/n. Nucli Montblanquet |
| EV24                     | Santuari del Tallat                 | 344.517                   | 4.593.959 | Sud del municipi.                       |

### 3.2.2. EMERGÈNCIES PER SEQUERA

| VULNERABILITAT MUNICIPAL |  |                           |           |   |
|--------------------------|--|---------------------------|-----------|---|
| CODI                     | NOM  | COORDENADES UTM 31/ETRS89 |           | UBICACIÓ / ADREÇA                                   |
|                          |  | X                         | Y         |   |
| EV01                     | Nucli Vallbona de les Monges                             | 340.672                   | 4.598.788 | Nord-oest del municipi                              |
| EV02                     | Nucli Rocallaura   | 345.564                   | 4.596.549 | Est del municipi                                    |
| EV03                     | Nucli Montblanquet                                       | 342.571                   | 4.595.242 | Sud-oest del municipi                               |
| EV04                     | Ajuntament i Centre mèdic Vallbona de les Monges         | 340.485                   | 4.598.808 | C/ Prat de la Riba, 3. Nucli Vallbona de les Monges |
| EV05                     | Hostatgeria Monàstica de Sta. Maria                      | 340.507                   | 4.598.718 | C /Major, s/n. Nucli Vallbona de les Monges         |
| EV06                     | Cafè Local Social (Vallbona de les Monges)               | 340.487                   | 4.598.847 | C/ Prat de la Riba, 8. Nucli Vallbona de les Monges |
| EV07                     | Local Social Centre de Recursos (Vallbona de les Monges) | 340.496                   | 4.598.839 | C/ Prat de la Riba, 8. Nucli Vallbona de les Monges |
| EV08                     | Piscines i pista poliesportiva municipal                 | 340.476                   | 4.598.980 | Avinguda A. Nucli Vallbona de les Monges            |
| EV09                     | Granja Ramón Moix  | 340.056                   | 4.599.017 | Partida Molinot, 7. Nucli Vallbona de les Monges    |
| EV13                     | EMD i Centre mèdic Rocallaura                            | 345.453                   | 4.596.692 | C/ Montserrat, 3. Nucli Rocallaura                  |



| VULNERABILITAT MUNICIPAL |   |                           |           |   |
|--------------------------|---|---------------------------|-----------|---|
| CODI                     | NOM                                     | COORDENADES UTM 31/ETRS89 |           | UBICACIÓ / ADREÇA   |
|                          |   | X                         | Y         |   |
| EV14                     | Casal d'activitats "La Sala"            | 345.511                   | 4.596.699 | C/ Nou, 1.<br>Nucli Rocallaura  |
| EV15                     | Casa colònies Antic Balneari Rocallaura | 344.942                   | 4.596.772 | C/ Afores, s/n. 25269<br>Ctra. LP-2335, km 11,4.<br>Nucli Rocallaura                            |
| EV16                     | Hotel Balneari de Rocallaura            | 344.518                   | 4.596.854 | C/ Afores, s/n. 25269<br>Ctra. LP-2335, km 11,2.<br>Nucli Rocallaura                            |
| EV17                     | Habitatge aïllat 1 (Cal Chico)          | 341.025                   | 4.598.602 | Afores<br>Vallbona de les Monges  |
| EV18                     | Habitatge aïllat 2 (Cal Pau)            | 344.964                   | 4.596.839 | Camí de la Fulla, des de<br>Ctra. LP-2335 (cap a camí de Ciutadilla)<br>(Ptda. Tros Horta, 128) |
| EV19                     | Habitatge aïllat 3 (Xalet Vilanova)     | 345.071                   | 4.596.791 | Partida Horta, 122<br>Afores Rocallaura   |
| EV20                     | Habitatge aïllat 4 (Era Antònia)        | 345.082                   | 4.596.738 | Partida Horta<br>Afores Rocallaura  |
| EV21                     | Habitatge aïllat 5 (Cal Vilanova)       | 344.946                   | 4.596.780 | Afores Rocallaura   |
| EV22                     | Habitatge aïllat 6 (Roger Vilanova)     | 344.906                   | 4.596.775 | Afores Rocallaura   |
| EV23                     | Local Social Escoles Montblanquet       | 342.534                   | 4.595.234 | C/ de l'Eixida, s/n.<br>Nucli Montblanquet  |
| EV24                     | Santuari del Tallat                     | 344.517                   | 4.593.959 | Sud del municipi.   |

### 3.2.3. EMERGÈNCIES PER ONADA DE CALOR

| VULNERABILITAT MUNICIPAL |                              |                           |           |                        |
|--------------------------|------------------------------|---------------------------|-----------|------------------------|
| CODI                     | NOM                          | COORDENADES UTM 31/ETRS89 |           | UBICACIÓ / ADREÇA      |
|                          |                              | X                         | Y         |                        |
| EV01                     | Nucli Vallbona de les Monges | 340.672                   | 4.598.788 | Nord-oest del municipi |
| EV02                     | Nucli Rocallaura             | 345.564                   | 4.596.549 | Est del municipi       |
| EV03                     | Nucli Montblanquet           | 342.571                   | 4.595.242 | Sud-oest del municipi  |



| VULNERABILITAT MUNICIPAL |  |                           |           |   |
|--------------------------|--|---------------------------|-----------|---|
| CODI                     | NOM  | COORDENADES UTM 31/ETRS89 |           | UBICACIÓ / ADREÇA   |
|                          |  | X                         | Y         |   |
| EV04                     | Ajuntament i Centre mèdic Vallbona de les Monges         | 340.485                   | 4.598.808 | C/ Prat de la Riba, 3.<br>Nucli Vallbona de les Monges  |
| EV05                     | Hostatgeria Monàstica de Sta. Maria                      | 340.507                   | 4.598.718 | C /Major, s/n.<br>Nucli Vallbona de les Monges  |
| EV06                     | Cafè Local Social (Vallbona de les Monges)               | 340.487                   | 4.598.847 | C/ Prat de la Riba, 8.<br>Nucli Vallbona de les Monges  |
| EV07                     | Local Social Centre de Recursos (Vallbona de les Monges) | 340.496                   | 4.598.839 | C/ Prat de la Riba, 8.<br>Nucli Vallbona de les Monges  |
| EV08                     | Piscines i pista poliesportiva municipal                 | 340.476                   | 4.598.980 | Avinguda A.<br>Nucli Vallbona de les Monges   |
| EV13                     | EMD i Centre mèdic Rocallaura                            | 345.453                   | 4.596.692 | C/ Montserrat, 3.<br>Nucli Vallbona de les Monges   |
| EV14                     | Casal d'activitats "La Sala"                             | 345.511                   | 4.596.699 | C/ Nou, 1.<br>Nucli Rocallaura  |
| EV15                     | Casa colònies Antic Balneari Rocallaura                  | 344.942                   | 4.596.772 | C/ Afores, s/n. 25269<br>Ctra. LP-2335, km 11,4.<br>Nucli Rocallaura                            |
| EV16                     | Hotel Balneari de Rocallaura                             | 344.518                   | 4.596.854 | C/ Afores, s/n. 25269<br>Ctra. LP-2335, km 11,2.<br>Nucli Rocallaura                            |
| EV17                     | Habitatge aïllat 1 (Cal Chico)                           | 341.025                   | 4.598.602 | Afores<br>Vallbona de les Monges  |
| EV18                     | Habitatge aïllat 2 (Cal Pau)                             | 344.964                   | 4.596.839 | Camí de la Fulla, des de<br>Ctra. LP-2335 (cap a camí de Ciutadilla)<br>(Ptda. Tros Horta, 128) |
| EV19                     | Habitatge aïllat 3 (Xalet Vilanova)                      | 345.071                   | 4.596.791 | Partida Horta, 122<br>Afores Rocallaura   |
| EV20                     | Habitatge aïllat 4 (Era Antònia)                         | 345.082                   | 4.596.738 | Partida Horta<br>Afores Rocallaura  |
| EV21                     | Habitatge aïllat 5 (Cal Vilanova)                        | 344.946                   | 4.596.780 | Afores Rocallaura   |



| VULNERABILITAT MUNICIPAL |                                     |                           |           |   |
|--------------------------|-------------------------------------|---------------------------|-----------|---|
| CODI                     | NOM                                 | COORDENADES UTM 31/ETRS89 |           | UBICACIÓ / ADREÇA                       |
|                          |                                     | X                         | Y         |   |
| EV22                     | Habitatge aïllat 6 (Roger Vilanova) | 344.906                   | 4.596.775 | Afores Rocallaura                       |
| EV23                     | Local Social Escoles Montblanquet   | 342.534                   | 4.595.234 | C/ de l'Eixida, s/n. Nucli Montblanquet |
| EV24                     | Santuari del Tallat                 | 344.517                   | 4.593.959 | Sud del municipi.                       |

### 3.2.4. EMERGÈNCIES PER GLAÇADES

| VULNERABILITAT MUNICIPAL |  |                           |           |   |
|--------------------------|--|---------------------------|-----------|---|
| CODI                     | NOM  | COORDENADES UTM 31/ETRS89 |           | UBICACIÓ / ADREÇA                                   |
|                          |  | X                         | Y         |   |
| EV01                     | Nucli Vallbona de les Monges                         | 340.672                   | 4.598.788 | Nord-oest del municipi                              |
| EV02                     | Nucli Rocallaura                                     | 345.564                   | 4.596.549 | Est del municipi                                    |
| EV03                     | Nucli Montblanquet                                   | 342.571                   | 4.595.242 | Sud-oest del municipi                               |
| EV04                     | Ajuntament i Centre mèdic Vallbona de les Monges     | 340.485                   | 4.598.808 | C/ Prat de la Riba, 3. Nucli Vallbona de les Monges |
| EV05                     | Hostatgeria Monàstica de Sta. Maria                  | 340.507                   | 4.598.718 | C /Major, s/n. Nucli Vallbona de les Monges         |
| EV06                     | Cafè Local Social (Vallbona de les Monges)           | 340.487                   | 4.598.847 | C/ Prat de la Riba, 8. Nucli Vallbona de les Monges |
| EV07                     | Local Social Centre de Recursos (Vallbona de Monges) | 340.496                   | 4.598.839 | C/ Prat de la Riba, 8. Nucli Vallbona de les Monges |
| EV08                     | Piscines i pista poliesportiva municipal             | 340.476                   | 4.598.980 | Avinguda A. Nucli Vallbona de les Monges            |
| EV13                     | EMD i Centre mèdic Rocallaura                        | 345.453                   | 4.596.692 | C/ Montserrat, 3. Nucli Rocallaura                  |
| EV14                     | Casal d'activitats "La Sala"                         | 345.511                   | 4.596.699 | C/ Nou, 1. Nucli Rocallaura                         |



| VULNERABILITAT MUNICIPAL |   |                           |           |   |
|--------------------------|---|---------------------------|-----------|---|
| CODI                     | NOM                                     | COORDENADES UTM 31/ETRS89 |           | UBICACIÓ / ADREÇA   |
|                          |   | X                         | Y         |   |
| EV15                     | Casa colònies Antic Balneari Rocallaura | 344.942                   | 4.596.772 | C/ Afores, s/n. 25269 Ctra. LP-2335, km 11,4. Nucli Rocallaura                            |
| EV16                     | Hotel Balneari de Rocallaura            | 344.518                   | 4.596.854 | C/ Afores, s/n. 25269 Ctra. LP-2335, km 11,2. Nucli Rocallaura                            |
| EV17                     | Habitatge aïllat 1 (Cal Chico)          | 341.025                   | 4.598.602 | Afores Vallbona de les Monges   |
| EV18                     | Habitatge aïllat 2 (Cal Pau)            | 344.964                   | 4.596.839 | Camí de la Fulla, des de Ctra. LP-2335 (cap a camí de Ciutadilla) (Ptda. Tros Horta, 128) |
| EV19                     | Habitatge aïllat 3 (Xalet Vilanova)     | 345.071                   | 4.596.791 | Partida Horta, 122 Afores Rocallaura  |
| EV20                     | Habitatge aïllat 4 (Era Antònia)        | 345.082                   | 4.596.738 | Partida Horta Afores Rocallaura   |
| EV21                     | Habitatge aïllat 5 (Cal Vilanova)       | 344.946                   | 4.596.780 | Afores Rocallaura   |
| EV22                     | Habitatge aïllat 6 (Roger Vilanova)     | 344.906                   | 4.596.775 | Afores Rocallaura   |
| EV23                     | Local Social Escoles Montblanquet       | 342.534                   | 4.595.234 | C/ de l'Eixida, s/n. Nucli Montblanquet   |
| EV24                     | Santuari del Tallat                     | 344.517                   | 4.593.959 | Sud del municipi.   |

### 3.2.5. EMERGÈNCIES PER ACCIDENTS DE CARRETERA AMB UN NOMBRE DE VÍCTIMES CONSIDERABLE

| VULNERABILITAT MUNICIPAL |                              |                           |           |                        |
|--------------------------|------------------------------|---------------------------|-----------|------------------------|
| CODI                     | NOM                          | COORDENADES UTM 31/ETRS89 |           | UBICACIÓ / ADREÇA      |
|                          |                              | X                         | Y         |                        |
| EV01                     | Nucli Vallbona de les Monges | 340.672                   | 4.598.788 | Nord-oest del municipi |
| EV02                     | Nucli Rocallaura             | 345.564                   | 4.596.549 | Est del municipi       |
| EV03                     | Nucli Montblanquet           | 342.571                   | 4.595.242 | Sud-oest del municipi  |



### 3.2.6. EMERGÈNCIES PER ENSORRAMENT D'EDIFICIS

| VULNERABILITAT MUNICIPAL |  |                              |           |   |
|--------------------------|--|------------------------------|-----------|---|
| CODI                     | NOM  | COORDENADES<br>UTM 31/ETRS89 |           | UBICACIÓ /<br>ADREÇA  |
|                          |  | X                            | Y         |   |
| EV01                     | Nucli Vallbona de les Monges                             | 340.672                      | 4.598.788 | Nord-oest del municipi  |
| EV02                     | Nucli Rocallaura   | 345.564                      | 4.596.549 | Est del municipi  |
| EV03                     | Nucli Montblanquet                                       | 342.571                      | 4.595.242 | Sud-oest del municipi   |
| EV04                     | Ajuntament i Centre mèdic Vallbona de les Monges         | 340.485                      | 4.598.808 | C/ Prat de la Riba, 3.<br>Nucli Vallbona de les Monges            |
| EV05                     | Hostatgeria Monàstica de Sta. Maria                      | 340.507                      | 4.598.718 | C /Major, s/n.<br>Nucli Vallbona de les Monges                    |
| EV06                     | Cafè Local Social (Vallbona de les Monges)               | 340.487                      | 4.598.847 | C/ Prat de la Riba, 8.<br>Nucli Vallbona de les Monges            |
| EV07                     | Local Social Centre de Recursos (Vallbona de les Monges) | 340.496                      | 4.598.839 | C/ Prat de la Riba, 8.<br>Nucli Vallbona de les Monges            |
| EV08                     | Piscines i pista poliesportiva municipal                 | 340.476                      | 4.598.980 | Avinguda A.<br>Nucli Vallbona de les Monges                       |
| EV10                     | Edifici en mal estat 1                                   | 340.565                      | 4.598.782 | Plaça Monestir,8 (casa).<br>Nucli Vallbona de les Monges          |
| EV11                     | Edifici en mal estat 2                                   | 340.371                      | 4.598.883 | C/ Sant Bernat (pati).<br>Nucli Vallbona de les Monges            |
| EV12                     | Edifici en mal estat 3                                   | 340.797                      | 4.598.818 | C/ Raval del Tallat, 43 (casa). Nucli Vallbona de les Monges      |
| EV13                     | EMD i Centre mèdic Rocallaura                            | 345.453                      | 4.596.692 | C/ Montserrat, 3.<br>Nucli Rocallaura                             |
| EV14                     | Casal d'activitats "La Sala"                             | 345.511                      | 4.596.699 | C/ Nou, 1.<br>Nucli Rocallaura                                    |
| EV15                     | Casa colònies Antic Balneari Rocallaura                  | 344.942                      | 4.596.772 | C/ Afores, s/n. 25269 Ctra. LP-2335, km 11,4.<br>Nucli Rocallaura |



| VULNERABILITAT MUNICIPAL |  |                           |           |  |
|--------------------------|--|---------------------------|-----------|--|
| CODI                     | NOM                                    | COORDENADES UTM 31/ETRS89 |           | UBICACIÓ / ADREÇA  |
|                          |  | X                         | Y         |  |
| EV16                     | Hotel Balneari de Rocallaura           | 344.518                   | 4.596.854 | C/ Afores, s/n. 25269<br>Ctra. LP-2335, km 11,2.<br>Nucli Rocallaura                               |
| EV17                     | Habitatge aïllat 1<br>(Cal Chico)      | 341.025                   | 4.598.602 | Afores<br>Vallbona de les Monges   |
| EV18                     | Habitatge aïllat 2<br>(Cal Pau)        | 344.964                   | 4.596.839 | Camí de la Fulla, des de<br>Ctra. LP-2335 (cap a camí<br>de Ciutadilla)<br>(Ptda. Tros Horta, 128) |
| EV19                     | Habitatge aïllat 3<br>(Xalet Vilanova) | 345.071                   | 4.596.791 | Partida Horta, 122<br>Afores Rocallaura  |
| EV20                     | Habitatge aïllat 4<br>(Era Antònia)    | 345.082                   | 4.596.738 | Partida Horta<br>Afores Rocallaura   |
| EV21                     | Habitatge aïllat 5<br>(Cal Vilanova)   | 344.946                   | 4.596.780 | Afores Rocallaura  |
| EV22                     | Habitatge aïllat 6<br>(Roger Vilanova) | 344.906                   | 4.596.775 | Afores Rocallaura  |
| EV23                     | Local Social<br>Escoles Montblanquet   | 342.534                   | 4.595.234 | C/ de l'Eixida, s/n.<br>Nucli Montblanquet   |
| EV24                     | Santuari del Tallat                    | 344.517                   | 4.593.959 | Sud del municipi.  |

### 3.2.7. EMERGÈNCIES PER PANDEMIES

| VULNERABILITAT MUNICIPAL |  |                           |           |   |
|--------------------------|--|---------------------------|-----------|---|
| CODI                     | NOM  | COORDENADES UTM 31/ETRS89 |           | UBICACIÓ / ADREÇA   |
|                          |  | X                         | Y         |   |
| EV01                     | Nucli Vallbona<br>de les Monges                        | 340.672                   | 4.598.788 | Nord-oest del municipi                                    |
| EV02                     | Nucli Rocallaura                                       | 345.564                   | 4.596.549 | Est del municipi  |
| EV03                     | Nucli Montblanquet                                     | 342.571                   | 4.595.242 | Sud-oest del municipi                                     |
| EV04                     | Ajuntament i Centre<br>mèdic Vallbona<br>de les Monges | 340.485                   | 4.598.808 | C/ Prat de la Riba, 3.<br>Nucli Vallbona<br>de les Monges |
| EV05                     | Hostatgeria Monàstica<br>de Sta. Maria                 | 340.507                   | 4.598.718 | C /Major, s/n.<br>Nucli Vallbona<br>de les Monges         |



| <b>VULNERABILITAT MUNICIPAL</b> |  |                                  |           |  |
|---------------------------------|--|----------------------------------|-----------|--|
| <b>CODI</b>                     | <b>NOM</b>   | <b>COORDENADES UTM 31/ETRS89</b> |           | <b>UBICACIÓ / ADREÇA</b>   |
|                                 |  | <b>X</b>                         | <b>Y</b>  |  |
| EV06                            | Cafè Local Social<br>(Vallbona de les Monges)                  | 340.487                          | 4.598.847 | C/ Prat de la Riba, 8.<br>Nucli Vallbona<br>de les Monges  |
| EV07                            | Local Social Centre de<br>Recursos<br>(Vallbona de les Monges) | 340.496                          | 4.598.839 | C/ Prat de la Riba, 8.<br>Nucli Vallbona<br>de les Monges  |
| EV08                            | Piscines i pista<br>poliesportiva municipal                    | 340.476                          | 4.598.980 | Avinguda A.<br>Nucli Vallbona<br>de les Monges   |
| EV09                            | Granja Ramón Moix  | 340.056                          | 4.599.017 | Partida Molinot, 7.<br>Nucli Vallbona<br>de les Monges   |
| EV13                            | EMD i Centre mèdic<br>Rocallaura                               | 345.453                          | 4.596.692 | C/ Montserrat, 3.<br>Nucli Rocallaura  |
| EV14                            | Casal d'activitats<br>"La Sala"                                | 345.511                          | 4.596.699 | C/ Nou, 1.<br>Nucli Rocallaura   |
| EV15                            | Casa colònies<br>Antic Balneari Rocallaura                     | 344.942                          | 4.596.772 | C/ Afores, s/n. 25269<br>Ctra. LP-2335, km 11,4.<br>Nucli Rocallaura                               |
| EV16                            | Hotel Balneari de<br>Rocallaura                                | 344.518                          | 4.596.854 | C/ Afores, s/n. 25269<br>Ctra. LP-2335, km 11,2.<br>Nucli Rocallaura                               |
| EV17                            | Habitatge aïllat 1<br>(Cal Chico)                              | 341.025                          | 4.598.602 | Afores<br>Vallbona de les Monges   |
| EV18                            | Habitatge aïllat 2<br>(Cal Pau)                                | 344.964                          | 4.596.839 | Camí de la Fulla, des de<br>Ctra. LP-2335 (cap a camí<br>de Ciutadilla)<br>(Ptda. Tros Horta, 128) |
| EV19                            | Habitatge aïllat 3<br>(Xalet Vilanova)                         | 345.071                          | 4.596.791 | Partida Horta, 122<br>Afores Rocallaura  |
| EV20                            | Habitatge aïllat 4<br>(Era Antònia)                            | 345.082                          | 4.596.738 | Partida Horta<br>Afores Rocallaura   |
| EV21                            | Habitatge aïllat 5<br>(Cal Vilanova)                           | 344.946                          | 4.596.780 | Afores Rocallaura  |
| EV22                            | Habitatge aïllat 6<br>(Roger Vilanova)                         | 344.906                          | 4.596.775 | Afores Rocallaura  |
| EV23                            | Local Social<br>Escoles Montblanquet                           | 342.534                          | 4.595.234 | C/ de l'Eixida, s/n.<br>Nucli Montblanquet   |



### 3.2.8. EMERGÈNCIES PER CONTAMINACIÓ DEL SÒL PER SUBSTÀNCIES PERILLOSES

| VULNERABILITAT MUNICIPAL |  |                           |           |  |
|--------------------------|--|---------------------------|-----------|--|
| CODI                     | NOM  | COORDENADES UTM 31/ETRS89 |           | UBICACIÓ / ADREÇA  |
|                          |  | X                         | Y         |  |
| EV01                     | Nucli Vallbona de les Monges                             | 340.672                   | 4.598.788 | Nord-oest del municipi   |
| EV02                     | Nucli Rocallaura   | 345.564                   | 4.596.549 | Est del municipi   |
| EV03                     | Nucli Montblanquet                                       | 342.571                   | 4.595.242 | Sud-oest del municipi  |
| EV04                     | Ajuntament i Centre mèdic Vallbona de les Monges         | 340.485                   | 4.598.808 | C/ Prat de la Riba, 3.<br>Nucli Vallbona de les Monges               |
| EV05                     | Hostatgeria Monàstica de Sta. Maria                      | 340.507                   | 4.598.718 | C /Major, s/n.<br>Nucli Vallbona de les Monges                       |
| EV06                     | Cafè Local Social (Vallbona de les Monges)               | 340.487                   | 4.598.847 | C/ Prat de la Riba, 8.<br>Nucli Vallbona de les Monges               |
| EV07                     | Local Social Centre de Recursos (Vallbona de les Monges) | 340.496                   | 4.598.839 | C/ Prat de la Riba, 8.<br>Nucli Vallbona de les Monges               |
| EV08                     | Piscines i pista poliesportiva municipal                 | 340.476                   | 4.598.980 | Avinguda A.<br>Nucli Vallbona de les Monges                          |
| EV09                     | Granja Ramón Moix  | 340.056                   | 4.599.017 | Partida Molinot, 7.<br>Nucli Vallbona de les Monges                  |
| EV13                     | EMD i Centre mèdic Rocallaura                            | 345.453                   | 4.596.692 | C/ Montserrat, 3.<br>Nucli Rocallaura                                |
| EV14                     | Casal d'activitats "La Sala"                             | 345.511                   | 4.596.699 | C/ Nou, 1.<br>Nucli Rocallaura                                       |
| EV15                     | Casa colònies Antic Balneari Rocallaura                  | 344.942                   | 4.596.772 | C/ Afores, s/n. 25269<br>Ctra. LP-2335, km 11,4.<br>Nucli Rocallaura |
| EV16                     | Hotel Balneari de Rocallaura                             | 344.518                   | 4.596.854 | C/ Afores, s/n. 25269<br>Ctra. LP-2335, km 11,2.<br>Nucli Rocallaura |
| EV17                     | Habitatge aïllat 1 (Cal Chico)                           | 341.025                   | 4.598.602 | Afores<br>Vallbona de les Monges                                     |



| VULNERABILITAT MUNICIPAL |  |                           |           |  |
|--------------------------|--|---------------------------|-----------|--|
| CODI                     | NOM                                    | COORDENADES UTM 31/ETRS89 |           | UBICACIÓ / ADREÇA  |
|                          |  | X                         | Y         |  |
| EV18                     | Habitatge aïllat 2<br>(Cal Pau)        | 344.964                   | 4.596.839 | Camí de la Fulla, des de Ctra. LP-2335 (cap a camí de Ciutadilla)<br>(Ptda. Tros Horta, 128) |
| EV19                     | Habitatge aïllat 3<br>(Xalet Vilanova) | 345.071                   | 4.596.791 | Partida Horta, 122<br>Afores Rocallaura  |
| EV20                     | Habitatge aïllat 4<br>(Era Antònia)    | 345.082                   | 4.596.738 | Partida Horta<br>Afores Rocallaura   |
| EV21                     | Habitatge aïllat 5<br>(Cal Vilanova)   | 344.946                   | 4.596.780 | Afores Rocallaura  |
| EV22                     | Habitatge aïllat 6<br>(Roger Vilanova) | 344.906                   | 4.596.775 | Afores Rocallaura  |
| EV23                     | Local Social<br>Escoles Montblanquet   | 342.534                   | 4.595.234 | C/ de l'Eixida, s/n.<br>Nucli Montblanquet   |

### 3.2.9. EMERGÈNCIES PER CONTAMINACIÓ DE CURSOS FLUVIALS

| VULNERABILITAT MUNICIPAL |  |                           |           |  |
|--------------------------|--|---------------------------|-----------|--|
| CODI                     | NOM  | COORDENADES UTM 31/ETRS89 |           | UBICACIÓ / ADREÇA                                      |
|                          |  | X                         | Y         |  |
| EV01                     | Nucli Vallbona de les Monges                             | 340.672                   | 4.598.788 | Nord-oest del municipi                                 |
| EV02                     | Nucli Rocallaura   | 345.564                   | 4.596.549 | Est del municipi                                       |
| EV03                     | Nucli Montblanquet                                       | 342.571                   | 4.595.242 | Sud-oest del municipi                                  |
| EV04                     | Ajuntament i Centre mèdic Vallbona de les Monges         | 340.485                   | 4.598.808 | C/ Prat de la Riba, 3.<br>Nucli Vallbona de les Monges |
| EV05                     | Hostatgeria Monàstica de Sta. Maria                      | 340.507                   | 4.598.718 | C /Major, s/n.<br>Nucli Vallbona de les Monges         |
| EV06                     | Cafè Local Social (Vallbona de les Monges)               | 340.487                   | 4.598.847 | C/ Prat de la Riba, 8.<br>Nucli Vallbona de les Monges |
| EV07                     | Local Social Centre de Recursos (Vallbona de les Monges) | 340.496                   | 4.598.839 | C/ Prat de la Riba, 8.<br>Nucli Vallbona de les Monges |



| <b>VULNERABILITAT MUNICIPAL</b> |  |                                      |           |   |
|---------------------------------|--|--------------------------------------|-----------|---|
| <b>CODI</b>                     | <b>NOM</b>                               | <b>COORDENADES<br/>UTM 31/ETRS89</b> |           | <b>UBICACIÓ /<br/>ADREÇA</b>  |
|                                 |  | <b>X</b>                             | <b>Y</b>  |   |
| EV08                            | Piscines i pista poliesportiva municipal | 340.476                              | 4.598.980 | Avinguda A.<br>Nucli Vallbona de les Monges   |
| EV09                            | Granja Ramón Moix                        | 340.056                              | 4.599.017 | Partida Molinot, 7.<br>Nucli Vallbona de les Monges   |
| EV13                            | EMD i Centre mèdic Rocallaura            | 345.453                              | 4.596.692 | C/ Montserrat, 3.<br>Nucli Rocallaura   |
| EV14                            | Casal d'activitats "La Sala"             | 345.511                              | 4.596.699 | C/ Nou, 1.<br>Nucli Rocallaura  |
| EV15                            | Casa colònies Antic Balneari Rocallaura  | 344.942                              | 4.596.772 | C/ Afores, s/n. 25269<br>Ctra. LP-2335, km 11,4.<br>Nucli Rocallaura                            |
| EV16                            | Hotel Balneari de Rocallaura             | 344.518                              | 4.596.854 | C/ Afores, s/n. 25269<br>Ctra. LP-2335, km 11,2.<br>Nucli Rocallaura                            |
| EV17                            | Habitatge aïllat 1 (Cal Chico)           | 341.025                              | 4.598.602 | Afores<br>Vallbona de les Monges  |
| EV18                            | Habitatge aïllat 2 (Cal Pau)             | 344.964                              | 4.596.839 | Camí de la Fulla, des de<br>Ctra. LP-2335 (cap a camí de Ciutadilla)<br>(Ptda. Tros Horta, 128) |
| EV19                            | Habitatge aïllat 3 (Xalet Vilanova)      | 345.071                              | 4.596.791 | Partida Horta, 122<br>Afores Rocallaura   |
| EV20                            | Habitatge aïllat 4 (Era Antònia)         | 345.082                              | 4.596.738 | Partida Horta<br>Afores Rocallaura  |
| EV21                            | Habitatge aïllat 5 (Cal Vilanova)        | 344.946                              | 4.596.780 | Afores Rocallaura   |
| EV22                            | Habitatge aïllat 6 (Roger Vilanova)      | 344.906                              | 4.596.775 | Afores Rocallaura   |
| EV23                            | Local Social Escoles Montblanquet        | 342.534                              | 4.595.234 | C/ de l'Eixida, s/n.<br>Nucli Montblanquet  |



### 3.2.10. EMERGÈNCIES PER INCIDÈNCIA GREU EN EL SUBMINISTRAMENT DE SERVEIS BÀSICS

| VULNERABILITAT MUNICIPAL |  |                           |           |  |
|--------------------------|--|---------------------------|-----------|--|
| CODI                     | NOM  | COORDENADES UTM 31/ETRS89 |           | UBICACIÓ / ADREÇA  |
|                          |  | X                         | Y         |  |
| EV01                     | Nucli Vallbona de les Monges                             | 340.672                   | 4.598.788 | Nord-oest del municipi   |
| EV02                     | Nucli Rocallaura   | 345.564                   | 4.596.549 | Est del municipi   |
| EV03                     | Nucli Montblanquet                                       | 342.571                   | 4.595.242 | Sud-oest del municipi  |
| EV04                     | Ajuntament i Centre mèdic Vallbona de les Monges         | 340.485                   | 4.598.808 | C/ Prat de la Riba, 3.<br>Nucli Vallbona de les Monges               |
| EV05                     | Hostatgeria Monàstica de Sta. Maria                      | 340.507                   | 4.598.718 | C /Major, s/n.<br>Nucli Vallbona de les Monges                       |
| EV06                     | Cafè Local Social (Vallbona de les Monges)               | 340.487                   | 4.598.847 | C/ Prat de la Riba, 8.<br>Nucli Vallbona de les Monges               |
| EV07                     | Local Social Centre de Recursos (Vallbona de les Monges) | 340.496                   | 4.598.839 | C/ Prat de la Riba, 8.<br>Nucli Vallbona de les Monges               |
| EV08                     | Piscines i pista poliesportiva municipal                 | 340.476                   | 4.598.980 | Avinguda A.<br>Nucli Vallbona de les Monges                          |
| EV09                     | Granja Ramón Moix  | 340.056                   | 4.599.017 | Partida Molinot, 7.<br>Nucli Vallbona de les Monges                  |
| EV13                     | EMD i Centre mèdic Rocallaura                            | 345.453                   | 4.596.692 | C/ Montserrat, 3.<br>Nucli Rocallaura                                |
| EV14                     | Casal d'activitats "La Sala"                             | 345.511                   | 4.596.699 | C/ Nou, 1.<br>Nucli Rocallaura                                       |
| EV15                     | Casa colònies Antic Balneari Rocallaura                  | 344.942                   | 4.596.772 | C/ Afores, s/n. 25269<br>Ctra. LP-2335, km 11,4.<br>Nucli Rocallaura |
| EV16                     | Hotel Balneari de Rocallaura                             | 344.518                   | 4.596.854 | C/ Afores, s/n. 25269<br>Ctra. LP-2335, km 11,2.<br>Nucli Rocallaura |
| EV17                     | Habitatge aïllat 1 (Cal Chico)                           | 341.025                   | 4.598.602 | Afores<br>Vallbona de les Monges                                     |



| VULNERABILITAT MUNICIPAL |  |                           |           |  |
|--------------------------|--|---------------------------|-----------|--|
| CODI                     | NOM                                    | COORDENADES UTM 31/ETRS89 |           | UBICACIÓ / ADREÇA  |
|                          |  | X                         | Y         |  |
| EV18                     | Habitatge aïllat 2<br>(Cal Pau)        | 344.964                   | 4.596.839 | Camí de la Fulla, des de Ctra. LP-2335 (cap a camí de Ciutadilla)<br>(Ptda. Tros Horta, 128) |
| EV19                     | Habitatge aïllat 3<br>(Xalet Vilanova) | 345.071                   | 4.596.791 | Partida Horta, 122<br>Afores Rocallaura  |
| EV20                     | Habitatge aïllat 4<br>(Era Antònia)    | 345.082                   | 4.596.738 | Partida Horta<br>Afores Rocallaura   |
| EV21                     | Habitatge aïllat 5<br>(Cal Vilanova)   | 344.946                   | 4.596.780 | Afores Rocallaura  |
| EV22                     | Habitatge aïllat 6<br>(Roger Vilanova) | 344.906                   | 4.596.775 | Afores Rocallaura  |
| EV23                     | Local Social<br>Escoles Montblanquet   | 342.534                   | 4.595.234 | C/ de l'Eixida, s/n.<br>Nucli Montblanquet   |
| EV24                     | Santuari del Tallat                    | 344.517                   | 4.593.959 | Sud del municipi.  |

### 3.2.11. EMERGÈNCIES PER INCENDIS FORESTALS\*

| VULNERABILITAT MUNICIPAL |  |                           |           |  |
|--------------------------|--|---------------------------|-----------|--|
| CODI                     | NOM  | COORDENADES UTM 31/ETRS89 |           | UBICACIÓ / ADREÇA                                      |
|                          |  | X                         | Y         |  |
| EV01                     | Nucli Vallbona de les Monges                     | 340.672                   | 4.598.788 | Nord-oest del municipi                                 |
| EV02                     | Nucli Rocallaura                                 | 345.564                   | 4.596.549 | Est del municipi                                       |
| EV03                     | Nucli Montblanquet                               | 342.571                   | 4.595.242 | Sud-oest del municipi                                  |
| EV04                     | Ajuntament i Centre mèdic Vallbona de les Monges | 340.485                   | 4.598.808 | C/ Prat de la Riba, 3.<br>Nucli Vallbona de les Monges |
| EV05                     | Hostatgeria Monàstica de Sta. Maria              | 340.507                   | 4.598.718 | C /Major, s/n.<br>Nucli Vallbona de les Monges         |
| EV06                     | Cafè Local Social (Vallbona de les Monges)       | 340.487                   | 4.598.847 | C/ Prat de la Riba, 8.<br>Nucli Vallbona de les Monges |



| <b>VULNERABILITAT MUNICIPAL</b> |  |                                  |           |  |
|---------------------------------|--|----------------------------------|-----------|--|
| <b>CODI</b>                     | <b>NOM</b>   | <b>COORDENADES UTM 31/ETRS89</b> |           | <b>UBICACIÓ / ADREÇA</b>   |
|                                 |  | <b>X</b>                         | <b>Y</b>  |  |
| EV07                            | Local Social Centre de Recursos (Vallbona de les Monges) | 340.496                          | 4.598.839 | C/ Prat de la Riba, 8.<br>Nucli Vallbona de les Monges                                       |
| EV08                            | Piscines i pista poliesportiva municipal                 | 340.476                          | 4.598.980 | Avinguda A.<br>Nucli Vallbona de les Monges  |
| EV09                            | Granja Ramón Moix  | 340.056                          | 4.599.017 | Partida Molinot, 7.<br>Nucli Vallbona de les Monges  |
| EV13                            | EMD i Centre mèdic Rocallaura                            | 345.453                          | 4.596.692 | C/ Montserrat, 3.<br>Nucli Rocallaura  |
| EV14                            | Casal d'activitats "La Sala"                             | 345.511                          | 4.596.699 | C/ Nou, 1.<br>Nucli Rocallaura   |
| EV15                            | Casa colònies Antic Balneari Rocallaura                  | 344.942                          | 4.596.772 | C/ Afores, s/n. 25269<br>Ctra. LP-2335, km 11,4.<br>Nucli Rocallaura                         |
| EV16                            | Hotel Balneari de Rocallaura                             | 344.518                          | 4.596.854 | C/ Afores, s/n. 25269<br>Ctra. LP-2335, km 11,2.<br>Nucli Rocallaura                         |
| EV17                            | Habitatge aïllat 1 (Cal Chico)                           | 341.025                          | 4.598.602 | Afores<br>Vallbona de les Monges   |
| EV18                            | Habitatge aïllat 2 (Cal Pau)                             | 344.964                          | 4.596.839 | Camí de la Fulla, des de Ctra. LP-2335 (cap a camí de Ciutadilla)<br>(Ptda. Tros Horta, 128) |
| EV19                            | Habitatge aïllat 3 (Xalet Vilanova)                      | 345.071                          | 4.596.791 | Partida Horta, 122<br>Afores Rocallaura  |
| EV20                            | Habitatge aïllat 4 (Era Antònia)                         | 345.082                          | 4.596.738 | Partida Horta<br>Afores Rocallaura   |
| EV21                            | Habitatge aïllat 5 (Cal Vilanova)                        | 344.946                          | 4.596.780 | Afores Rocallaura  |
| EV22                            | Habitatge aïllat 6 (Roger Vilanova)                      | 344.906                          | 4.596.775 | Afores Rocallaura  |
| EV23                            | Local Social Escoles Montblanquet                        | 342.534                          | 4.595.234 | C/ de l'Eixida, s/n.<br>Nucli Montblanquet   |
| EV24                            | Santuari del Tallat                                      | 344.517                          | 4.593.959 | Sud del municipi   |



\* Totes aquelles instal·lacions i edificacions afectades per normativa sectorial específica de prevenció d'incendis forestals, hauran de complir amb els requisits específics corresponents establerts en l'esmentada normativa (veure [Annex 1](#)).

### 3.2.12. EMERGÈNCIES PER NEVADES

| VULNERABILITAT MUNICIPAL |  |                              |           |   |
|--------------------------|--|------------------------------|-----------|---|
| CODI                     | NOM  | COORDENADES<br>UTM 31/ETRS89 |           | UBICACIÓ /<br>ADREÇA  |
|                          |  | X                            | Y         |   |
| EV01                     | Nucli Vallbona de les Monges                             | 340.672                      | 4.598.788 | Nord-oest del municipi  |
| EV02                     | Nucli Rocallaura   | 345.564                      | 4.596.549 | Est del municipi  |
| EV03                     | Nucli Montblanquet                                       | 342.571                      | 4.595.242 | Sud-oest del municipi   |
| EV04                     | Ajuntament i Centre mèdic Vallbona de les Monges         | 340.485                      | 4.598.808 | C/ Prat de la Riba, 3.<br>Nucli Vallbona de les Monges          |
| EV05                     | Hostatgeria Monàstica de Sta. Maria                      | 340.507                      | 4.598.718 | C /Major, s/n.<br>Nucli Vallbona de les Monges                  |
| EV06                     | Cafè Local Social (Vallbona de les Monges)               | 340.487                      | 4.598.847 | C/ Prat de la Riba, 8.<br>Nucli Vallbona de les Monges          |
| EV07                     | Local Social Centre de Recursos (Vallbona de les Monges) | 340.496                      | 4.598.839 | C/ Prat de la Riba, 8.<br>Nucli Vallbona de les Monges          |
| EV08                     | Piscines i pista poliesportiva municipal                 | 340.476                      | 4.598.980 | Avinguda A.<br>Nucli Vallbona de les Monges                     |
| EV10                     | Edifici en mal estat 1                                   | 340.565                      | 4.598.782 | Plaça Monestir, 8 (casa).<br>Nucli Vallbona de les Monges       |
| EV11                     | Edifici en mal estat 2                                   | 340.371                      | 4.598.883 | C/ Sant Bernat (pati).<br>Nucli Vallbona de les Monges          |
| EV12                     | Edifici en mal estat 3                                   | 340.797                      | 4.598.818 | C/ Raval del Tallat, 43 (casa).<br>Nucli Vallbona de les Monges |
| EV13                     | EMD i Centre mèdic Rocallaura                            | 345.453                      | 4.596.692 | C/ Montserrat, 3.<br>Nucli Rocallaura                           |
| EV14                     | Casal d'activitats "La Sala"                             | 345.511                      | 4.596.699 | C/ Nou, 1.<br>Nucli Rocallaura                                  |



| VULNERABILITAT MUNICIPAL |  |                              |           |  |
|--------------------------|--|------------------------------|-----------|--|
| CODI                     | NOM  | COORDENADES<br>UTM 31/ETRS89 |           | UBICACIÓ /<br>ADREÇA   |
|                          |  | X                            | Y         |  |
| EV15                     | Casa colònies<br>Antic Balneari Rocallaura | 344.942                      | 4.596.772 | C/ Afores, s/n. 25269<br>Ctra. LP-2335, km 11,4.<br>Nucli Rocallaura                               |
| EV16                     | Hotel Balneari de<br>Rocallaura            | 344.518                      | 4.596.854 | C/ Afores, s/n. 25269<br>Ctra. LP-2335, km 11,2.<br>Nucli Rocallaura                               |
| EV17                     | Habitatge aïllat 1<br>(Cal Chico)          | 341.025                      | 4.598.602 | Afores<br>Vallbona de les Monges   |
| EV18                     | Habitatge aïllat 2<br>(Cal Pau)            | 344.964                      | 4.596.839 | Camí de la Fulla, des de<br>Ctra. LP-2335 (cap a camí<br>de Ciutadilla)<br>(Ptda. Tros Horta, 128) |
| EV19                     | Habitatge aïllat 3<br>(Xalet Vilanova)     | 345.071                      | 4.596.791 | Partida Horta, 122<br>Afores Rocallaura  |
| EV20                     | Habitatge aïllat 4<br>(Era Antònia)        | 345.082                      | 4.596.738 | Partida Horta<br>Afores Rocallaura   |
| EV21                     | Habitatge aïllat 5<br>(Cal Vilanova)       | 344.946                      | 4.596.780 | Afores Rocallaura  |
| EV22                     | Habitatge aïllat 6<br>(Roger Vilanova)     | 344.906                      | 4.596.775 | Afores Rocallaura  |
| EV23                     | Local Social<br>Escoles Montblanquet       | 342.534                      | 4.595.234 | C/ de l'Eixida, s/n.<br>Nucli Montblanquet   |
| EV24                     | Santuari del Tallat                        | 344.517                      | 4.593.959 | Sud del municipi.  |

### 3.2.13. EMERGÈNCIES PER INUNDACIONS

| VULNERABILITAT MUNICIPAL |  |                              |           |   |
|--------------------------|--|------------------------------|-----------|---|
| CODI                     | NOM                                    | COORDENADES<br>UTM 31/ETRS89 |           | UBICACIÓ /<br>ADREÇA                              |
|                          |  | X                            | Y         |   |
| EV01                     | Nucli Vallbona<br>de les Monges        | 340.672                      | 4.598.788 | Nord-oest del municipi                            |
| EV05                     | Hostatgeria Monàstica<br>de Sta. Maria | 340.507                      | 4.598.718 | C /Major, s/n.<br>Nucli Vallbona<br>de les Monges |



| VULNERABILITAT MUNICIPAL |  |                           |           |   |
|--------------------------|--|---------------------------|-----------|---|
| CODI                     | NOM  | COORDENADES UTM 31/ETRS89 |           | UBICACIÓ / ADREÇA   |
|                          |  | X                         | Y         |   |
| EV09                     | Granja Ramón Moix                          | 340.056                   | 4.599.017 | Partida Molinot, 7.<br>Nucli Vallbona de les Monges   |
| EV11                     | Edifici en mal estat 2                     | 340.371                   | 4.598.883 | C/ Sant Bernat (pati).<br>Nucli Vallbona de les Monges  |
| EV15                     | Casa colònies<br>Antic Balneari Rocallaura | 344.942                   | 4.596.772 | C/ Afores, s/n. 25269<br>Ctra. LP-2335, km 11,4.<br>Nucli Rocallaura                            |
| EV18                     | Habitatge aïllat 2<br>(Cal Pau)            | 344.964                   | 4.596.839 | Camí de la Fulla, des de<br>Ctra. LP-2335 (cap a camí de Ciutadilla)<br>(Ptda. Tros Horta, 128) |

### 3.2.14. EMERGÈNCIES PER RISCOS ESPECÍFICS

| VULNERABILITAT MUNICIPAL |   |                           |           |  |
|--------------------------|---|---------------------------|-----------|--|
| CODI                     | NOM   | COORDENADES UTM 31/ETRS89 |           | UBICACIÓ / ADREÇA  |
|                          |   | X                         | Y         |  |
| EV01                     | Nucli Vallbona de les Monges                                | 340.672                   | 4.598.788 | Nord-oest del municipi   |
| EV02                     | Nucli Rocallaura  | 345.564                   | 4.596.549 | Est del municipi   |
| EV03                     | Nucli Montblanquet  | 342.571                   | 4.595.242 | Sud-oest del municipi  |
| EV06                     | Cafè Local Social<br>(Vallbona de les Monges)               | 340.487                   | 4.598.847 | C/ Prat de la Riba, 8.<br>Nucli Vallbona de les Monges               |
| EV07                     | Local Social Centre de Recursos<br>(Vallbona de les Monges) | 340.496                   | 4.598.839 | C/ Prat de la Riba, 8.<br>Nucli Vallbona de les Monges               |
| EV14                     | Casal d'activitats<br>"La Sala"                             | 345.511                   | 4.596.699 | C/ Nou, 1.<br>Nucli Rocallaura                                       |
| EV24                     | Santuari del Tallat   | 344.517                   | 4.593.959 | Sud del municipi.  |
| EV25                     | Avinguda A. /<br>Avinguda Montesquiú                        | 340.509                   | 4.598.963 | Avinguda A. /<br>Avinguda Montesquiú<br>Nucli Vallbona de les Monges |



| <b>VULNERABILITAT MUNICIPAL</b> |  |                                      |           |   |
|---------------------------------|--|--------------------------------------|-----------|---|
| <b>CODI</b>                     | <b>NOM</b>   | <b>COORDENADES<br/>UTM 31/ETRS89</b> |           | <b>UBICACIÓ /<br/>ADREÇA</b>                          |
|                                 |  | <b>X</b>                             | <b>Y</b>  |   |
| EV26                            | Parròquia St. Damià                                    | 340.556                              | 4.598.824 | C/ Major, 6<br>Nucli Vallbona<br>de les Monges        |
| EV27                            | Església de Sta. Maria<br>de Vallbona de les<br>Monges | 340.541                              | 4.598.776 | Plaça del Monestir<br>Nucli Vallbona<br>de les Monges |
| EV28                            | C/ Nou de Rocallaura i<br>Plaça de l'Església          | 345.526                              | 4.596.695 | C/ Nou de Rocallaura i<br>Plaça de l'Església         |
| EV29                            | Plaça Major de<br>Montblanquet                         | 342.546                              | 4.595.271 | Plaça Major<br>Nucli de Montblanquet                  |



## 4. DOCUMENT 4. PROCEDIMENTS OPERATIUS PER RISC

---

### 4.1. PROCEDIMENT OPERATIU

#### 4.1.1. CRITERIS D'ACTIVACIÓ. NIVELLS.

##### » PRE-ALERTA:

La pre-alerta es produeix, en general quan:

- És previsible un fenomen que pot produir situacions de risc per la població a mig termini.
- També es pot produir en maniobres en determinades instal·lacions (per exemple les derivades de control de preses que generen cabals propers a produir inundacions).

La pre-alerta no implica l'activació del Pla.

##### » ALERTA:

El Pla s'activa en **fase d'alerta**, en general quan:

- S'informa de l'activació d'un Pla Especial de la Generalitat en fase d'alerta per afectació a la zona on es troba el municipi.
- Quan hi ha paràmetres objectius que fan preveure una situació d'emergència important a la població a curt termini.
- Davant d'emergències per riscos naturals que no afectin ni puguin afectar a persones, béns i vies de comunicació.
- En emergències en determinades instal·lacions o infraestructures que no puguin produir danys a l'exterior però que puguin produir alarma en la població.

##### » EMERGÈNCIA:

El Pla s'activa en **fase d'emergència**, en general davant de les situacions següents:

- S'informa de l'activació en fase d'emergència d'un Pla Especial de la Generalitat en fase d'emergència per afectació a la zona on es troba el municipi.
- Davant d'emergències que puguin comportar, per la seva evolució, un greu risc per al municipi o danys a la població.

A l'[Annex 5](#) es detallen criteris concrets per riscos concrets.



#### 4.1.2. TASQUES PREVENTIVES I OPERATIVES ASSOCIADES A CADASCUN DELS NIVELLS

| TASQUES PREVENTIVES I OPERATIVES ASSOCIADES<br>RISC BÀSIC / TERRITORIAL |   |
|---|---|
| <b>PREALERTA</b>  | <ul style="list-style-type: none"> <li>➤ Seguiment de la situació i de la informació:                             <ul style="list-style-type: none"> <li>▪ Comunicats del CECAT.</li> <li>▪ Informació meteorològica:<br/><a href="http://www.meteo.cat/wpweb/prediccio/">http://www.meteo.cat/wpweb/prediccio/</a></li> <li>▪ Estat de la xarxa viària:<br/><a href="http://cit.transit.gencat.cat/cit/AppJava/views/incidents.xhtml">http://cit.transit.gencat.cat/cit/AppJava/views/incidents.xhtml</a></li> <li>▪ Desenvolupament d'activitats a l'aire lliure (en cas de risc per concentració de persones), per part del responsable de les activitats.</li> </ul> </li> <li>➤ Connectar i tenir a mà l'emissora de la Xarxa Rescat (assegurar-se que les emissores de la Xarxa Rescat estan carregades i operatives).</li> <li>➤ Informar els responsables municipals i als integrants dels serveis municipals.</li> <li>➤ Vigilància dels elements vulnerables (veure plànol Riscos Territorials).</li> <li>➤ Preveure l'avís del possible risc a tots els elements vulnerables identificats (veure plànol Riscos Territorials).</li> <li>➤ Preveure quins serien els centres d'acollida i punts d'atenció a la població en cas d'una emergència.</li> <li>➤ Comprovar la disposició dels materials necessaris per tal de fer front a la situació d'emergència.</li> </ul>  |
| <b>ALERTA<br/>EMERGÈNCIA 1<br/>EMERGÈNCIA 2</b>                         | <ul style="list-style-type: none"> <li>➤ Activar el Pla d'actuació municipal i comunicar-ho al CECAT (<b>93 551 72 85</b>).</li> <li>➤ Trucar al <b>112</b> si es necessita ajuda externa (bombers, mossos d'esquadra o SEM).</li> <li>➤ Constituir el Comitè d'Emergències municipal (veure ordre de trucades a la fitxa del CRA) i habilitar el CECOPAL. Activar els grups locals d'actuació que s'escaigui.</li> <li>➤ Connectar i tenir a mà l'emissora de la Xarxa Rescat (assegurar-se que les emissores de la Xarxa Rescat estan carregades i operatives).</li> <li>➤ Assegurar la operativitat dels telèfons fixes i mòbils, i que els telèfons mòbils disposen de suficient bateria.</li> <li>➤ Fer seguiment de la situació (fonts d'informació del punt anterior) i mantenir comunicació amb el CECAT.</li> <li>➤ Avisar i mantenir informada la població de la situació de risc, donant a conèixer les mesures d'autoprotecció a prendre i els centres d'acollida previstos, i demanar si tenen necessitats especials.</li> <li>➤ Fer el seguiment especial d'aquella població que pugui considerar-se més vulnerable (gent gran, gent amb necessitats mèdiques, etc.). En cas de persones que necessitin tractaments diaris importants (diàlisi, quimioteràpia, etc.), fer-los anar a l'Hospital on són tractats.</li> <li>➤ Controlar el trànsit i l'accés a les zones afectades per l'emergència.</li> <li>➤ Revisar, en cas que es disposi i en cas necessari, l'estat dels grups electrògens i la disponibilitat del combustible requerit. En cas necessari, assegurar la disponibilitat i/o bon funcionament dels grups pel CECOPAL i pels centres d'acollida.</li> </ul> |



## TASQUES PREVENTIVES I OPERATIVES ASSOCIADES RISC BÀSIC / TERRITORIAL

### ALERTA EMERGÈNCIA 1 EMERGÈNCIA 2

- Obrir i habilitar els centres d'acollida i fer l'acolliment de la població afectada, si escau.
- Avaluar les necessitats de recursos (propis o aliens) per donar allotjament, aliments, atenció sanitària i serveis a les persones que poguessin necessitar-los a causa de l'emergència.
- Avisar i alertar a les empreses subministradores de recursos bàsics del municipi per tal que estiguin pendents de qualsevol incidència.
- Preveure la rehabilitació dels serveis bàsics (aigua, electricitat, gas, telefonia, etc.) al municipi com a conseqüència de talls en el subministrament.
- Col·laborar en les evacuacions que siguin necessàries.
- Registre i organització dels voluntaris ocasionals.
- Habilitar punts d'informació a la població (si s'escau).
- Comunicar canvis de fase d'activació del Pla d'actuació municipal al CECAT i als integrants del Comitè d'Emergències municipal.

Adicionalment, segons el risc:

- En cas de **ventades**:
  - Suspendre els esdeveniments i activitats esportives i recreatives a l'aire lliure que puguin tenir risc per tempestes elèctriques o caiguda de branques o arbres.
  - Tancar els parcs urbans que puguin presentar un risc per tempestes elèctriques o caiguda d'arbres o branques.
  - Fer vigilància i neteja de la xarxa viària local i passos de vianants (arbres trencats, mobiliari urbà, runes, etc.).
- En cas de **sequera**:
  - Assegurar l'abastament exterior d'aigua potable, en cas necessari.
- En cas d'**onada de calor**:
  - Informar a la població fent èmfasi en la més vulnerable (gent gran, nens, malalts, etc.)
- En cas de **glaçades**:
  - Senyalitzar, tallar i/o controlar les vies de circulació que puguin presentar un risc per glaçada.
  - Preveure el subministrament d'aigua en cas que aquest servei quedi tallat a causa de glaçades de les canonades.
- En cas d'**accidents de carretera amb un nombre de víctimes importants**:
  - Prestar els mitjans i recursos necessaris als grups actuant externs de l'emergència.
- En cas d'**ensorrament d'edificis**:
  - Senyalitzar, tallar i controlar l'accés a la zona de l'ensorrament.
  - Desallotjar els habitatges i establiments veïns a la zona de l'ensorrament.
- En cas de **pandèmies**:
  - Prestar els mitjans i recursos necessaris als grups actuant externs de l'emergència.



| TASQUES PREVENTIVES I OPERATIVES ASSOCIADES<br>RISC BÀSIC / TERRITORIAL |   |
|---|---|
| <b>ALERTA</b><br><br><b>EMERGÈNCIA 1</b><br><br><b>EMERGÈNCIA 2</b>     | <ul style="list-style-type: none"> <li>➤ En cas de <b>contaminació del sòl</b>:                             <ul style="list-style-type: none"> <li>▪ Prestar els mitjans i recursos necessaris als grups actuants exteriors de l'emergència.</li> </ul> </li> <li>➤ En cas de <b>contaminació de cursos fluvials</b>:                             <ul style="list-style-type: none"> <li>▪ Prestar els mitjans i recursos necessaris als grups actuants exteriors de l'emergència.</li> </ul> </li> <li>➤ En cas d'<b>incidència greu en el subministrament de serveis bàsics</b>:                             <ul style="list-style-type: none"> <li>▪ Preveure els mitjans i recursos materials i humans necessaris per a la rehabilitació dels mateixos (aigua, electricitat, gas, telefonia, vies de comunicació, etc.).</li> </ul> </li> </ul> |

| TASQUES PREVENTIVES I OPERATIVES ASSOCIADES<br>RISC D'INCENDI FORESTAL |   |
|--|---|
| <b>PREALERTA</b>   | <ul style="list-style-type: none"> <li>➤ Realitzar les següents actuacions preventives, per minimitzar possibles danys:                             <ul style="list-style-type: none"> <li>▪ Garantir que els nuclis de població, les edificacions i les instal·lacions aïllades compleixin la legislació vigent relativa a les mesures de prevenció d'incendis forestals (franja de protecció perimetral de 25 m d'amplada com a mínim, xarxa d'hidrants homologats, neteja de vegetació seca de parcel·les no edificades i de vials, elaboració del pla d'autoprotecció, etc.).</li> <li>▪ Netejar les zones forestals, en especial aquelles en què els efectes de les nevades, ventades o d'altres, hagin produït la caiguda de branques o d'arbres.</li> </ul> </li> <li>➤ Seguiment de la situació i de la informació:                             <ul style="list-style-type: none"> <li>▪ Comunicats del CECAT.</li> <li>▪ Predicció de perill per Riscos naturals del Mapa de Protecció Civil de Catalunya:<br/><a href="http://pcivil.icgc.cat/pcivil/map.jsp">http://pcivil.icgc.cat/pcivil/map.jsp</a></li> <li>▪ Perill d'incendi forestal:<br/>Mapa diari de perill d'incendi forestal:<br/><a href="http://www.gencat.cat/medinatural/incendis/mapaperill/">http://www.gencat.cat/medinatural/incendis/mapaperill/</a><br/>Mapa del Pla Alfa:<br/><a href="http://www.gencat.cat/medinatural/incendis/plaalfa/">http://www.gencat.cat/medinatural/incendis/plaalfa/</a></li> <li>▪ Informació meteorològica:<br/><a href="http://www.meteo.cat/wpweb/prediccio/">http://www.meteo.cat/wpweb/prediccio/</a></li> <li>▪ Estat de la xarxa viària:<br/><a href="http://cit.transit.gencat.cat/cit/AppJava/views/incidents.xhtml">http://cit.transit.gencat.cat/cit/AppJava/views/incidents.xhtml</a></li> </ul> </li> <li>➤ Connectar i tenir a mà l'emissora de la Xarxa Rescat (assegurar-se que les emissores de la Xarxa Rescat estan carregades i operatives).</li> <li>➤ Informar els responsables municipals i als integrants dels serveis municipals.</li> <li>➤ Vigilància de les següents zones d'especial risc:<br/>Nuclis de població i habitatges propers a masses forestals (elements vulnerables), i masses forestals i agrícoles en general (veure plànol Risc Incendi forestal).</li> </ul> |



| <b>TASQUES PREVENTIVES I OPERATIVES ASSOCIADES</b><br><b>RISC D'INCENDI FORESTAL</b> |   |
|--|---|
| <b>PREALERTA</b>   | <ul style="list-style-type: none"> <li>➤ Informar a la població situada en les següents zones d'especial risc: Habitatges ubicats enmig de massa forestal i, habitatges i nuclis de població ubicats a menys de 25 m de massa forestal).</li> <li>➤ Controlar les possibles columnes de fum en les zones amb masses forestals i agrícoles, i la circulació de vehicles en aquestes zones.</li> <li>➤ Fer apagar els focs que havien estat autoritzats, excepte aquells que tenen caràcter excepcional.</li> <li>➤ Preveure l'avis del possible risc a tots els elements vulnerables identificats (plànol Risc Incendi forestal).</li> <li>➤ Preveure quins serien els centres d'acollida i punts d'atenció a la població en cas d'una emergència.</li> <li>➤ Comprovar la disposició dels materials necessaris per tal de fer front a la situació d'emergència (ADF, funcionament dels hidrants, cubes d'aigua, etc.)</li> </ul>  |
| <b>ALERTA</b><br><b>EMERGÈNCIA 1</b><br><b>EMERGÈNCIA 2</b>                          | <ul style="list-style-type: none"> <li>➤ Activar el Pla d'actuació municipal per incendis forestals i comunicar-ho al CECAT (<b>93 551 72 85</b>).</li> <li>➤ Trucar al <b>112</b> si es detecta un incendi.</li> <li>➤ Constituir el Comitè d'Emergències municipal (veure ordre de trucades a la fitxa del CRA) i habilitar el CECOPAL. Activar els grups locals d'actuació.</li> <li>➤ Connectar i tenir a mà l'emissora de la Xarxa Rescat (assegurar-se que les emissores de la Xarxa Rescat estan carregades i operatives).</li> <li>➤ Assegurar la operativitat dels telèfons fixes i mòbils, i que els telèfons mòbils disposen de suficient bateria.</li> <li>➤ Fer seguiment de la situació (fonts d'informació del punt anterior) i mantenir comunicació amb el CECAT.</li> <li>➤ Controlar el trànsit i l'accés a les zones afectades per l'incendi.</li> <li>➤ Valorar la necessitat de confinar o evacuar a la població. En general, el confinament és la millor mesura si la casa ofereix una bona protecció, tot i que cal preveure una eventual evacuació en aquells llocs que no ofereixen aquesta protecció.</li> <li>➤ En cas d'evacuació, col·laborar en les evacuacions que siguin necessàries.</li> <li>➤ Avisar i mantenir informada la població de la situació de risc per incendi forestal, donant a conèixer les mesures d'autoprotecció a prendre que estableixi bombers i els centres d'acollida previstos, i demanar si tenen necessitats especials. Alguns dels consells a donar podrien ser (veure també <a href="#">Annex 3</a>):<br/>                     Si l'incendi arriba a casa vostra:                     <ul style="list-style-type: none"> <li>▪ “En cas de desallotjament, tanqueu els interruptors de la llum i del gas, agafeu allò imprescindible (documentació, diners i medicaments) i marxeu on us indiquin els serveis de seguretat”</li> <li>▪ “Si el foc envolta la casa, refugieu-vos a dins, tanqueu portes i finestres i tapeu qualsevol forat”.</li> <li>▪ “Ompliu d'aigua la banyera i les piques, ruixeu d'aigua les portes i finestres i col·loqueu tovalloles molles sota les portes”.</li> <li>▪ “Tanqueu tots els subministraments de combustible i protegiu-vos amb roba de cotó o de llana. Si hi ha molt fum, deixeu els llums encesos i respireu arran de terra”.</li> </ul> </li> </ul> |



| <b>TASQUES PREVENTIVES I OPERATIVES ASSOCIADES</b><br><b>RISC D'INCENDI FORESTAL</b> |  |
|--|--|
| <b>ALERTA</b><br><br><b>EMERGÈNCIA 1</b><br><br><b>EMERGÈNCIA 2</b>                  | <p>Si l'incendi us sorprèn al bosc o a camp obert:</p> <ul style="list-style-type: none"> <li>▪ “Allunyeu-vos en direcció oposada al vent i, si podeu, entreu a la zona ja cremada”.</li> <li>▪ “Mulleu un mocador i tapeu-vos la cara per evitar el fum. No us refugieu en pous ni en coves. A prop de rius, acosteu-vos a l'aigua i, si cal, fiqueu-vos a dins.</li> <li>▪ “Si sou al cotxe, atureu-vos en un lloc protegit, tanqueu les portes i les finestres i atureu la ventilació del cotxe. Enceneu els fars perquè us puguin trobar enmig del fum”</li> <li>▪ Etc.</li> </ul> <ul style="list-style-type: none"> <li>➤ Fer el seguiment especial d'aquella població que pugui considerar-se més vulnerable (gent gran, gent amb necessitats mèdiques, etc.). En cas de persones que necessitin tractaments diaris importants (diàlisi, quimioteràpia, etc.), fer-los anar a l'Hospital on són tractats.</li> <li>➤ Preveure, i en cas necessari habilitar, zones d'aparcament provisional per vehicles que no puguin circular, en cas que alguna via de circulació pugui quedar tallada.</li> <li>➤ Obrir i habilitar els centres d'acollida i fer l'acolliment de la població afectada, si escau.</li> <li>➤ Avaluar les necessitats de recursos (propis o aliens) per donar allotjament, aliments, atenció sanitària i serveis a les persones que poguessin necessitar-los a causa de l'emergència.</li> <li>➤ Avisar i alertar a les empreses subministradores de recursos bàsics del municipi per a què estiguin pendents de qualsevol incidència.</li> <li>➤ Preparar l'avituallament dels grups locals que treballin en l'incendi.</li> <li>➤ Registre i organització dels voluntaris ocasionals.</li> <li>➤ Habilitar punts d'informació a la població (si s'escau).</li> <li>➤ Comunicar canvis de fase d'activació del Pla d'actuació municipal al CECAT i als integrants del Comitè d'Emergències municipal.</li> </ul> |

| <b>TASQUES PREVENTIVES I OPERATIVES ASSOCIADES</b><br><b>RISC INUNDACIONS</b> |   |
|---|---|
| <b>PREALERTA</b>  | <ul style="list-style-type: none"> <li>➤ Abans de l'època d'inundacions, realitzar les següents actuacions preventives, per minimitzar possibles danys:             <ul style="list-style-type: none"> <li>▪ Netejar els clavegueram, els embornals, els possibles passos d'aigua, etc. a fi que l'aigua es pugui drenar ràpidament (cal tenir en compte aquelles zones en que s'han produït incendis forestals, també els períodes després de forts temporals i inundacions, així com els períodes després d'episodis de sequera prolongats que hagin pogut provocar la caiguda massiva de fulles dels arbres).</li> <li>▪ Preveure la senyalització de les zones potencialment inundables del municipi (veure plànol Risc Inundacions).</li> </ul> </li> <li>➤ Seguiment de la situació i de la informació:             <ul style="list-style-type: none"> <li>▪ Comunicats del CECAT.</li> </ul> </li> </ul> |



| <b>TASQUES PREVENTIVES I OPERATIVES ASSOCIADES</b><br><b>RISC INUNDACIONS</b> |   |
|---|---|
| <b>PREALERTA</b>  | <ul style="list-style-type: none"> <li>▪ Predicció de perill per Riscos naturals del Mapa de Protecció Civil de Catalunya:</li> <li>▪ <a href="http://pcivil.icgc.cat/pcivil/map.jsp">http://pcivil.icgc.cat/pcivil/map.jsp</a></li> <li>▪ Informació meteorològica:<br/><a href="http://www.meteo.cat/wpweb/prediccio/">http://www.meteo.cat/wpweb/prediccio/</a></li> <li>▪ Estacions d'aforament:<br/><a href="http://aca-web.gencat.cat/aetr/aetr2/">http://aca-web.gencat.cat/aetr/aetr2/</a><br/><a href="http://195.55.247.237/saihebro/index.php?url=/datos/mapas/tipoes/tacion:A">http://195.55.247.237/saihebro/index.php?url=/datos/mapas/tipoes/tacion:A</a></li> <li>▪ Estat de la xarxa viària:<br/><a href="http://cit.transit.gencat.cat/cit/AppJava/views/incidents.xhtml">http://cit.transit.gencat.cat/cit/AppJava/views/incidents.xhtml</a></li> <li>➤ Connectar i tenir a mà l'emissora de la Xarxa Rescat (assegurar-se que les emissores de la Xarxa Rescat estan carregades i operatives).</li> <li>➤ Informar els responsables municipals i als integrants dels serveis municipals.</li> <li>➤ Vigilància dels següents punts conflictius (PC) en cas de precipitacions perllongades (veure plànol Risc Inundacions):             <ul style="list-style-type: none"> <li>▪ Ctra. LP-2335, km 9-10 (PC06)</li> <li>▪ Ctra. LP-2335, km 11 (PC07)</li> <li>▪ Pont Camí de la Creu (PC01)</li> <li>▪ Pont de Vallbona de les Monges (PC02)</li> <li>▪ Pont al Sud de Sta. Maria de Vallbona (PC03)</li> <li>▪ Pont Camí de la Riera (PC04)</li> <li>▪ Pont Camí de les Borges Blanques (PC05)</li> <li>▪ Pont del Manantial (PC08)</li> <li>▪ Pont Ctra. LP-2335 (PA09)</li> <li>▪ Pont camí habitatges Àrea Cal Pau (PC10)</li> <li>▪ Pont Camí de la Ciutadilla (PC11)</li> </ul> </li> <li>➤ Vigilància de les següents zones d'especial risc, en cas de precipitacions prolongades (veure plànol Risc Inundacions):             <ul style="list-style-type: none"> <li>▪ Elements vulnerables (EV) de la zona potencialment inundable.</li> </ul> </li> <li>➤ Avisar aquelles persones que facin activitats a la zona potencialment inundable (veure plànol Risc Inundacions).</li> <li>➤ Preveure l'avís del possible risc a tots els elements vulnerables identificats(veure plànol Risc Inundacions).</li> <li>➤ Preveure quins serien els centres d'acollida i punts d'atenció a la població en cas d'una emergència per inundacions.</li> <li>➤ Comprovar la disposició dels materials necessaris per al control del trànsit en els punts conflictius, els possibles talls de camins i carreteres i l'establiment de rutes alternatives, etc.</li> </ul> |
| <b>ALERTA</b><br><b>EMERGÈNCIA 1</b><br><b>EMERGÈNCIA 2</b>                   | <ul style="list-style-type: none"> <li>➤ Activar el Pla d'actuació municipal per inundacions i comunicar-ho al CECAT (<b>93 551 72 85</b>).</li> <li>➤ Trucar al <b>112</b> si es necessita ajuda externa (bombers, mossos d'esquadra o SEM).</li> <li>➤ Constituir el Comitè d'Emergències municipal (veure ordre de trucades a la fitxa del CRA) i habilitar el CECOPAL. Activar els grups locals d'actuació.</li> </ul>  |



**TASQUES PREVENTIVES I OPERATIVES ASSOCIADES**  
**RISC INUNDACIONS**

|  |   |
|--|---|
| <p><b>ALERTA</b><br/> <b>EMERGÈNCIA 1</b><br/> <b>EMERGÈNCIA 2</b></p> | <ul style="list-style-type: none"> <li>➤ Connectar i tenir a mà l'emissora de la Xarxa Rescat (assegurar-se que les emissores de la Xarxa Rescat estan carregades i operatives).</li> <li>➤ Assegurar la operativitat dels telèfons fixes i mòbils, i que els telèfons mòbils disposen de suficient bateria.</li> <li>➤ Fer seguiment de la situació (fonts d'informació del punt anterior), seguir la vigilància i mantenir comunicació amb el CECAT.</li> <li>➤ Avisar i mantenir informada la població de la situació de risc per inundacions, donant a conèixer les mesures d'autoprotecció a prendre i els centres d'acollida previstos, i demanar si tenen necessitats especials. Alguns dels consells a donar podrien ser (veure també <a href="#">Annex 3</a>):             <ul style="list-style-type: none"> <li>▪ “No deixar fora objectes ni mobles que l'aigua pugui arrossegar”.</li> <li>▪ “Mantenir els desaigües i embornals dels terrats de casa nets i sense obstacles”.</li> <li>▪ “Posar el més imprescindible (medicaments, documents o menjar) en llocs alts i protegits”.</li> <li>▪ “Evitar desplaçaments innecessaris”.</li> <li>▪ “Allunyar-se de rieres, torrents o zones inundables”.</li> <li>▪ Etc.</li> </ul> </li> <li>➤ Fer el seguiment especial d'aquella població que pugui considerar-se més vulnerable (gent gran, gent amb necessitats mèdiques, etc.), en cas que es pugui quedar aïllada.</li> <li>➤ Seguir la vigilància, i en cas necessari tallar el pas, en els següents punts conflictius (PC) (veure plànol Risc Inundacions):             <ul style="list-style-type: none"> <li>▪ Ctra. LP-2335, km 9-10 (PC06)</li> <li>▪ Ctra. LP-2335, km 11 (PC07)</li> <li>▪ Pont Camí de la Creu (PC01)</li> <li>▪ Pont de Vallbona de les Monges (PC02)</li> <li>▪ Pont al Sud de Sta. Maria de Vallbona (PC03)</li> <li>▪ Pont Camí de la Riera (PC04)</li> <li>▪ Pont Camí de les Borges Blanques (PC05)</li> <li>▪ Pont del Manantial (PC08)</li> <li>▪ Pont Ctra. LP-2335 (PA09)</li> <li>▪ Pont camí habitatges Àrea Cal Pau (PC10)</li> <li>▪ Pont Camí de la Ciutadilla (PC11)</li> </ul> </li> <li>➤ Seguir la vigilància, i en cas necessari tallar el pas o desallotjar, les següents zones d'especial risc (veure plànol Risc Inundacions):             <ul style="list-style-type: none"> <li>▪ Elements vulnerables (EV) de la zona potencialment inundable.</li> </ul> </li> <li>➤ Senyalitzar, tallar i controlar, en cas necessari, les següents vies de la xarxa viària (veure plànol Risc Inundacions):             <ul style="list-style-type: none"> <li>▪ LP-2335, les zones potencialment inundables.</li> <li>▪ Carrers Nucli Vallbona de les Monges d'accés a zona potencialment inundable.</li> </ul> </li> <li>➤ Preveure, i en cas necessari habilitar, zones d'aparcament provisional per vehicles camions que no puguin circular (veure plànol Risc Inundacions).</li> <li>➤ Fer vigilància i neteja de la xarxa viària local (treure fang i arbres trencats).</li> </ul> |
|--|---|



| <b>TASQUES PREVENTIVES I OPERATIVES ASSOCIADES</b>          |  |
|---|--|
| <b>RISC INUNDACIONS</b>                                     |  |
| <b>ALERTA</b><br><b>EMERGÈNCIA 1</b><br><b>EMERGÈNCIA 2</b> | <ul style="list-style-type: none"> <li>➤ Senyalitzar les proximitats a edificis o façanes que presenten mal estat o perill d'ensorrament, ubicades en zones potencialment inundables.</li> <li>➤ Revisar, en cas que es disposi i en cas necessari, l'estat dels grups electrògens i la disponibilitat del combustible requerit. En cas necessari, assegurar la disponibilitat i/o bon funcionament dels grups pel CECOPAL i pels centres d'acollida.</li> <li>➤ Obrir i habilitar els centres d'acollida i fer l'acolliment de la població afectada, si escau.</li> <li>➤ Avaluar les necessitats de recursos (propis o aliens) per donar allotjament, aliments, atenció sanitària i serveis a les persones que poguessin necessitar-los a causa de l'emergència.</li> <li>➤ Avisar i alertar a les empreses subministradores de recursos bàsics del municipi per a què estiguin pendents de qualsevol incidència.</li> <li>➤ Preveure la rehabilitació dels serveis bàsics (aigua, electricitat, gas, telefonia, etc.) al municipi com a conseqüència de talls en el subministrament.</li> <li>➤ Col·laborar en les evacuacions que siguin necessàries.</li> <li>➤ Registre i organització dels voluntaris ocasionals.</li> <li>➤ Habilitar punts d'informació a la població (si s'escau).</li> <li>➤ Comunicar canvis de fase d'activació del Pla d'actuació municipal al CECAT i als integrants del Comitè d'Emergències municipal.</li> </ul> |

| <b>TASQUES PREVENTIVES I OPERATIVES ASSOCIADES AL</b> |   |
|---|---|
| <b>RISC NEVADES</b>                                   |   |
| <b>PREALERTA</b>                                      | <ul style="list-style-type: none"> <li>➤ Seguiment de la situació i de la informació:                         <ul style="list-style-type: none"> <li>▪ Comunicats del CECAT.</li> <li>▪ Predicció de perill per Riscos naturals del Mapa de Protecció Civil de Catalunya:<br/><a href="http://pcivil.icgc.cat/pcivil/map.jsp">http://pcivil.icgc.cat/pcivil/map.jsp</a></li> <li>▪ Informació meteorològica:<br/><a href="http://www.meteo.cat/wpweb/prediccio/">http://www.meteo.cat/wpweb/prediccio/</a></li> <li>▪ Estat de la xarxa viària:<br/><a href="http://cit.transit.gencat.cat/cit/AppJava/views/incidents.xhtml">http://cit.transit.gencat.cat/cit/AppJava/views/incidents.xhtml</a></li> </ul> </li> <li>➤ Connectar i tenir a mà l'emissora de la Xarxa Rescat (assegurar-se que les emissores de la Xarxa Rescat estan carregades i operatives).</li> <li>➤ Informar els responsables municipals i als integrants dels serveis municipals.</li> <li>➤ Mantenir netes les principals vies de comunicació en cas que es compleixin les previsions meteorològiques.</li> <li>➤ Comprovar la disponibilitat de fundents als magatzems municipals (veure apartat 6.2.1. Mitjans i recursos de l'Ajuntament).</li> <li>➤ En cas necessari, sol·licitar fundents al Consell Comarcal de l'Urgell.</li> <li>➤ En cas necessari, comprar més fundents a:                         <ul style="list-style-type: none"> <li>▪ ICL Iberia Súria &amp; Sallent, (abans Iberpotash, S.A.).</li> </ul> </li> </ul> |



| <b>TASQUES PREVENTIVES I OPERATIVES ASSOCIADES AL RISC NEVADES</b> |  |
|--|--|
| <b>PREALERTA</b>   | <ul style="list-style-type: none"> <li>➤ Comprovar la disponibilitat dels recursos materials i personals necessaris per a repartir els fundents als punts conflictius:                             <ul style="list-style-type: none"> <li>▪ Vies de circulació principals LP-2335 i LV-2338.</li> <li>▪ Trams de carretera amb pendent.</li> <li>▪ Carrers amb fort pendent.</li> <li>▪ Llocs obacs.</li> <li>▪ Etc.</li> </ul> </li> <li>➤ Senyalitzar i/o estar alerta als punts conflictius per risc de glaçades:                             <ul style="list-style-type: none"> <li>▪ Vies de circulació principals LP-2335 i LV-2338.</li> <li>▪ Trams de carretera amb pendent.</li> <li>▪ Carrers amb fort pendent.</li> <li>▪ Llocs obacs.</li> <li>▪ Etc.</li> </ul> </li> <li>➤ Posar fundents a disposició de la població en els següents punts:                             <ul style="list-style-type: none"> <li>▪ Magatzems municipals.</li> </ul> </li> <li>➤ En període de baixes temperatures i/o nevades preveure:                             <ul style="list-style-type: none"> <li>▪ La prohibició dels regs automàtics.</li> <li>▪ La prohibició de regar els carrers.</li> </ul> </li> <li>➤ Preveure l'avis del possible risc a tots els elements vulnerables identificats (veure plànol Risc Nevades).</li> <li>➤ Preveure quins serien els centres d'acollida i punts d'atenció a la població en cas d'una emergència per nevades.</li> <li>➤ Revisar, en cas que es disposi, l'estat dels grups electrògens i la disponibilitat del combustible requerit.</li> <li>➤ Comprovar la disposició dels materials necessaris al control del trànsit en els punts conflictius, els possibles talls de camins i carreteres i l'establiment de rutes alternatives, etc.</li> <li>➤ Preveure els recursos materials i personals necessaris per a la neteja de neu les vies de circulació.</li> </ul> |
| <b>ALERTA<br/>EMERGÈNCIA 1<br/>EMERGÈNCIA 2</b>                    | <ul style="list-style-type: none"> <li>➤ Activar el Pla d'actuació municipal per nevades i comunicar-ho al CECAT (<b>93 551 72 85</b>).</li> <li>➤ Trucar al <b>112</b> si es necessita ajuda externa (bombers, mossos d'esquadra o SEM).</li> <li>➤ Constituir el Comitè d'Emergències municipal (veure ordre de trucades a la fitxa del CRA) i habilitar el CECOPAL. Activar els grups locals d'actuació.</li> <li>➤ Connectar i tenir a mà l'emissora de la Xarxa Rescat (assegurar-se que les emissores de la Xarxa Rescat estan carregades i operatives).</li> <li>➤ Assegurar la operativitat dels telèfons fixes i mòbils, i que els telèfons mòbils disposen de suficient bateria.</li> <li>➤ Fer seguiment de la situació (fonts d'informació del punt anterior), vigilància dels gruixos de neu i mantenir comunicació amb el CECAT.</li> <li>➤ Avisar i mantenir informada la població de la situació de risc per nevades, donant a conèixer les mesures d'autoprotecció a prendre i els centres d'acollida previstos, i demanar si tenen necessitats especials. Alguns dels consells a donar podrien ser(veure també <a href="#">Annex 3</a>):</li> </ul>  |



**TASQUES PREVENTIVES I OPERATIVES ASSOCIADES AL  
RISC NEVADES**

|  |  |
|--|--|
| <p><b>ALERTA</b><br/><b>EMERGÈNCIA 1</b><br/><b>EMERGÈNCIA 2</b></p> | <ul style="list-style-type: none"> <li>▪ “Evitar desplaçaments innecessaris”.</li> <li>▪ “Vigilar la combustió de les estufes”.</li> <li>▪ Etc.</li> <li>➤ Fer el seguiment especial d’aquella població que pugui considerar-se més vulnerable (gent gran, gent amb necessitats mèdiques, etc.). En cas de persones que necessitin tractaments diaris importants (diàlisi, quimioteràpia, etc.), fer-los anar a l’Hospital on són tractats.</li> <li>➤ Netejar, i distribuir fundents si escau, als següents punts i rutes:             <ul style="list-style-type: none"> <li>▪ <u>Punts a netejar la neu:</u> <ul style="list-style-type: none"> <li>- Accessos als equipaments municipals, especialment als Consultoris mèdics locals.</li> <li>- Carrers amb fort pendent.</li> <li>- Voreres dels nuclis del municipi.</li> <li>- Etc.</li> </ul> </li> <li>▪ <u>Rutes de neteja de neu:</u> <ul style="list-style-type: none"> <li>- Prioritat 1: Carrers dels nuclis municipals (veure plànol Risc Nevades).</li> <li>- Prioritat 2: Camí de l’Irida (C10), Camí de Vallbona de les Monges a Nalec (C11) (a determinar amb el municipi de Nalec) i Camí del Tallat (C39) (veure plànol Risc Nevades).</li> <li>- Prioritat 3: Ctra. LP-2335 i Ctra. LV-2338, en cas que no es rebi suport extern per a la seva neteja, per part dels ens competents.</li> </ul> </li> </ul> <p>(veure apartat 6.2.1. Mitjans i recursos de l’Ajuntament. Recursos i responsables neteja de vials per nevades)</p> </li> <li>➤ Preveure zones d’aparcament provisional per vehicles camions que no puguin circular.             <ul style="list-style-type: none"> <li>▪ Nucli de Vallbona de les Monges: zona poliesportiva i finca municipal (la Closa).</li> <li>▪ Nucli de Rocallaura: C/ de l’Eixida i carrers adjacents.</li> </ul> </li> <li>➤ Contactar amb el Consell comarcal per informar-se de possibles afectacions en el transport escolar (veure <a href="#">Annex 6</a>. Protocol de transport escolar en cas de nevada).</li> <li>➤ Tancar els següents espais públics:             <ul style="list-style-type: none"> <li>▪ Equipaments municipals per risc d’acumulació de neu als teulats, en cas de fortes nevades.</li> </ul> </li> <li>➤ Suspènre esdeveniments públics, activitats esportives i recreatives a l’aire lliure, si s’escau.</li> <li>➤ En cas necessari, assegurar la disponibilitat i bon funcionament dels grups electrògens pel CECOPAL i els centres d’acollida.</li> <li>➤ Obrir i habilitar els centres d’acollida i fer l’acolliment de la població afectada, si escau.</li> <li>➤ Avaluar les necessitats de recursos (propis o aliens) per donar allotjament, aliments, atenció sanitària i serveis a les persones que poguessin necessitar-los a causa de l’emergència.</li> <li>➤ Avisar i alertar a les empreses subministradores de recursos bàsics del municipi per a què estiguin pendents de qualsevol incidència.</li> </ul> |
|--|--|



| <b>TASQUES PREVENTIVES I OPERATIVES ASSOCIADES AL RISC NEVADES</b> |  |
|--|--|
| <b>ALERTA<br/>EMERGÈNCIA 1<br/>EMERGÈNCIA 2</b>                    | <ul style="list-style-type: none"> <li>➤ Preveure la rehabilitació dels serveis bàsics (aigua, electricitat, gas, telefonia, etc.) al municipi com a conseqüència de talls en el subministrament.</li> <li>➤ Col·laborar en les evacuacions que siguin necessàries.</li> <li>➤ Registre i organització dels voluntaris ocasionals.</li> <li>➤ Habilitar punts d'informació a la població (si s'escau).</li> <li>➤ Demanar la col·laboració de la població pel que fa a la neteja de les voreres i terrats.</li> <li>➤ Comunicar canvis de fase d'activació del Pla d'actuació municipal al CECAT i als integrants del Comitè d'Emergències municipal.</li> </ul> |

| <b>TASQUES PREVENTIVES I OPERATIVES ASSOCIADES RISC ESPECÍFIC</b> |  |
|---|--|
| <b>PREALERTA</b>  | <ul style="list-style-type: none"> <li>➤ Senyalització vertical de les vies d'entrada i sortida al municipi o nuclis, quan es realitzin activitats festives.</li> <li>➤ Habilitar zones d'aparcament addicionals, quan es realitzin activitats festives amb concentració de persones:             <ul style="list-style-type: none"> <li>▪ Nucli de Vallbona de les Monges: finca municipal (la Closa) i zona al sud de Sta. Maria de Vallbona.</li> <li>▪ Nucli de Rocallaura: C/ de l'Eixida i carrers adjacents.</li> </ul> </li> <li>➤ Senyalització dels recorreguts dels camins pels quals es desenvolupin rutes.</li> <li>➤ Seguiment de la situació i de la informació:             <ul style="list-style-type: none"> <li>▪ Desenvolupament d'activitats a l'aire lliure (en cas de risc per concentració de persones), per part del responsable de les activitats.</li> </ul> </li> <li>➤ Connectar i tenir a mà l'emissora de la Xarxa Rescat (assegurar-se que les emissores de la Xarxa Rescat estan carregades i operatives).</li> <li>➤ Informar els responsables municipals i als integrants dels serveis municipals.</li> <li>➤ Vigilància dels elements vulnerables (veure plànol Riscos Específics).</li> <li>➤ Preveure l'avís del possible risc a tots els elements vulnerables identificats (veure plànol Riscos Específics).</li> <li>➤ Comprovar la disposició dels materials necessaris per tal de fer front a la situació d'emergència.</li> </ul> |
| <b>ALERTA<br/>EMERGÈNCIA 1<br/>EMERGÈNCIA 2</b>                   | <ul style="list-style-type: none"> <li>➤ Activar el Pla d'actuació municipal i comunicar-ho al CECAT (<b>93 551 72 85</b>).</li> <li>➤ Trucar al <b>112</b> si es necessita ajuda externa (bombers, mossos d'esquadra o SEM).</li> <li>➤ Constituir el Comitè d'Emergències municipal (veure ordre de trucades a la fitxa del CRA) i habilitar el CECOPAL. Activar els grups locals d'actuació.</li> <li>➤ Connectar i tenir a mà l'emissora de la Xarxa Rescat (assegurar-se que les emissores de la Xarxa Rescat estan carregades i operatives).</li> </ul>  |



| <b>TASQUES PREVENTIVES I OPERATIVES ASSOCIADES<br/>RISC ESPECÍFIC</b> |   |
|---|---|
| <b>ALERTA<br/>EMERGÈNCIA 1<br/>EMERGÈNCIA 2</b>                       | <ul style="list-style-type: none"> <li>➤ Assegurar la operativitat dels telèfons fixes i mòbils, i que els telèfons mòbils disposen de suficient bateria.</li> <li>➤ Fer seguiment de la situació (font d'informació del punt anterior) i mantenir comunicació amb el CECAT.</li> <li>➤ Avisar i mantenir informada la població de la situació de risc, donant a conèixer les mesures d'autoprotecció a prendre (veure <a href="#">Annex 3</a>).</li> <li>➤ Controlar el trànsit i l'accés a les zones afectades per l'emergència.</li> <li>➤ Avaluar les necessitats de recursos (propis o aliens) per donar atenció sanitària i serveis a les persones que poguessin necessitar-los a causa de l'emergència.</li> <li>➤ Col·laborar en les evacuacions que siguin necessàries.</li> <li>➤ Registre i organització dels voluntaris ocasionals.</li> <li>➤ Habilitar punts d'informació a la població (si s'escau).</li> <li>➤ Comunicar canvis de fase d'activació del Pla d'actuació municipal al CECAT i als integrants del Comitè d'Emergències municipal.</li> </ul> |

#### 4.1.3. AVISOS: ORGANITZACIÓ, SISTEMES I RECORREGUTS D'AVÍS

| <b>AVISOS: ORGANITZACIÓ, SISTEMES I RECORREGUTS D'AVÍS</b> |   |  |   |
|--|---|--|---|
|  | RESPONSABLE   | MITJANS  | DESTINATARIS  |
| <b>Vallbona de les Monges</b>                              |   |  |   |
| <b>Riscos Territorials (PROCICAT)</b>                      |   |  | Població i elements vulnerables<br>(veure plànol Riscos territorials)     |
| <b>Risc Incendis forestals</b>                             |   |  | Població i elements vulnerables<br>(veure plànol Risc Incendis forestals) |
| <b>Risc Nevades</b>  | Xavier Siles Rojas (Agutzil)<br>Cap del Grup local d'ordre i avisos a la població | - Sirena (al nucli de Vallbona de les Monges), ubicada als dipòsits de l'aigua<br>- Telefonía fixa i mòbil<br>- Vehícles i megafonia | Població i elements vulnerables<br>(veure plànol Risc Nevades)            |
| <b>Risc Inundacions</b>                                    |   |  | Població i elements vulnerables<br>(veure plànol Risc Inundacions)        |
| <b>Riscos específics</b>                                   |   |  | Població i elements vulnerables<br>(veure plànol Riscos Específics)       |



| <b>Rocallaura</b>                     |   |   |   |
|---------------------------------------|---|---|---|
| <b>Riscos Territorials (PROCICAT)</b> |   |   | Població i elements vulnerables<br>(veure plànol Riscos territorials)     |
| <b>Risc Incendis forestals</b>        |   |   | Població i elements vulnerables<br>(veure plànol Risc Incendis forestals) |
| <b>Risc Nevades</b>                   | Xavier Siles Rojas (Agutzil)<br>Cap del Grup local d'ordre i avisos a la població | - Campana amb altaveus (al nucli de Rocallaura), ubicada a l'EMD Rocallaura<br>- Telefonia fixa i mòbil<br>- Vehicles i megafonia | Població i elements vulnerables<br>(veure plànol Risc Nevades)            |
| <b>Risc Inundacions</b>               |   |   | Població i elements vulnerables<br>(veure plànol Risc Inundacions)        |
| <b>Riscos específics</b>              |   |   | Població i elements vulnerables<br>(veure plànol Riscos Específics)       |
| <b>Montblanquet</b>                   |   |   |   |
| <b>Riscos Territorials (PROCICAT)</b> |   |   | Població i elements vulnerables<br>(veure plànol Riscos territorials)     |
| <b>Risc Incendis forestals</b>        |   |   | Població i elements vulnerables<br>(veure plànol Risc Incendis forestals) |
| <b>Risc Nevades</b>                   | Xavier Siles Rojas (Agutzil)<br>Cap del Grup local d'ordre i avisos a la població | - Telefonia fixa i mòbil<br>- Vehicles i megafonia  | Població i elements vulnerables<br>(veure plànol Risc Nevades)            |
| <b>Risc Inundacions</b>               |   |   | Població i elements vulnerables<br>(veure plànol Risc Inundacions)        |
| <b>Riscos específics</b>              |   |   | Població i elements vulnerables<br>(veure plànol RiscosEspecífics)        |



#### 4.1.4. PROCEDIMENTS DE RELACIÓ I D'INTEGRACIÓ AMB ELS PLANS D'ÀMBIT SUPERIOR

El pla de protecció civil preveu la integració i coordinació amb altres plans d'àmbit superior que es poguessin activar de forma simultània amb el pla. Aquesta coordinació es reflecteix, bàsicament, en els següents aspectes:

| Fase emergència | Responsable   | Acció  | Mitjà  |
|-----------------|---|--|--|
| <b>Inici</b>    | Alcalde o persona que delegui (Coordinador municipal de l'emergència o CRA) | Comunicar l'activació del Pla municipal d'emergències al CECAT     | Telèfon<br>Correu electrònic<br>Xarxa Rescat |
| <b>Durant</b>   | CRA o Coordinador municipal de l'emergència                                 | Sol·licitud d'ajuda externa, si escau al 112                       | Telèfon                                      |
| <b>Durant</b>   | Alcalde o persona que delegui (Coordinador municipal de l'emergència o CRA) | Intercanvi d'informació amb el CECAT                               | Telèfon<br>Correu electrònic<br>Xarxa Rescat |
| <b>Durant</b>   | Grups locals d'actuació   | Col·laboració amb cossos d'emergència                              | Presencialment                               |
|                 |   | Mantenir informat al Coordinador municipal de l'emergència         | Telèfon                                      |
| <b>Fi</b>       | Alcalde o persona que delegui (Coordinador municipal de l'emergència o CRA) | Comunicar la desactivació del Pla municipal d'emergències al CECAT | Telèfon<br>Correu electrònic<br>Xarxa Rescat |

## 4.2. MESURES DE PROTECCIÓ A LA POBLACIÓ

### 4.2.1. EXECUCIÓ DE L'EVACUACIÓ

L'evacuació consisteix a desplaçar la població afectada a una zona segura.

La responsabilitat de donar l'ordre d'evacuació recau en l'alcalde. Quan un pla especial de la Generalitat està activat, aquesta responsabilitat recau en última instància en la direcció del Pla especial.

Cal tenir en compte que l'evacuació és una mesura aplicable dins el municipi, sempre i quan les condicions per realitzar-la siguin adients i no es posi en perill a la població.



Així, per a l'execució de l'evacuació s'han de tenir en compte els paràmetres següents:

- Zones possiblement afectades pels riscos previstos.
- Temps o moment en què es produeixen els riscos.
- Recorreguts i estat dels recorreguts d'evacuació.

Si la combinació d'aquestes variables permet executar una evacuació de la població (afectada) de forma segura, s'ha de procedir a realitzar aquesta evacuació, emprant els mitjans i mecanismes de què disposa el municipi:

- Sirena (al nucli de Vallbona de les Monges), ubicada als dipòsits de l'aigua.
- Campana amb altaveus (al nucli de Rocallaura), ubicada a l'EMD Rocallaura.
- Telefonía fixa i mòbil.
- Personalment, a través del Grup local d'ordre i avisos a la població, o altres (voluntaris, etc), mitjançant vehicles i megafonia.

Els missatges han de ser clars i concisos, especificant sempre les tres pautes imprescindibles per a emetre un missatge adequat a la població:

- Acció a realitzar: evacuació.
- Lloc o direcció cap a la qual s'ha d'evacuar.
- Fer entendre que és urgent: realitzar evacuació amb celeritat, però sense perdre de la calma.

A l'[Annex 7](#) s'inclou un model de comunicat per a l'ordre d'evacuació.

Segons els riscos identificats al municipi de Vallbona de les Monges, es considera la mesura d'evacuació com una mesura adequada en cas que tinguin lloc les emergències següents:

- Fort vent: en les zones que puguin presentar risc per a la població (parcs, jardins, zones obertes, etc.).
- Accidents de carretera amb nombre de víctimes considerable: en les zones afectades per l'accident.
- Ensorrament d'edificis: en els edificis i zones del voltant (carrers, activitats i habitatges veïns) afectades per l'ensorrament.
- Pandèmies: en les zones afectades per la pandèmia.
- Contaminació de cursos fluvials: en les zones del curs fluvial afectades per la contaminació.
- Incendis forestals: en les zones i els seus voltants afectades per l'incendi, en especial zones amb massa forestal.



- Nevades: en els edificis en mal estat i en les zones que puguin presentar risc per a la població (zones amb gran acumulació de neu o zones pròximes a edificis amb gran acumulació de neu a les teulades, etc.)
- Inundacions: les zones potencialment inundables.
- Etc.

#### **4.2.2. ZONES D'ALLUNYAMENT**

L'allunyament consisteix a desplaçar la població afectada, de la zona d'afectació, a una zona segura de forma temporal.

Les zones d'allunyament són les zones crítiques en cas que es produeixi un emergència i que s'han de desallotjar, si el procediment és el d'evacuació, o que, en cas que la població es trobi fora d'aquestes zones, cal procurar que no es traspassin ni es produeixin fluxos entrants de persones a aquestes zones, a banda dels possibles grups especialitzats en emergències que hi hagin d'actuar.

Segons els riscos identificats al municipi de Vallbona de les Monges, i les característiques del municipi, les zones d'allunyament per als diversos riscos són les següents:

- Fort vent: les zones que puguin presentar risc per a la població (parcs, jardins, zones obertes, etc.).
- Glaçades: les zones que puguin presentar risc per a la població (vies de circulació, carrers, zones de parada de vehicles (stops, passos de vianants, rotondes), etc.).
- Accidents de carretera amb nombre de víctimes considerable: les zones afectades per l'accident.
- Ensorrament d'edificis: els edificis i zones del voltant (carrers, activitats i habitatges veïns) afectades per l'ensorrament .
- Pandèmies: les granges afectades per la pandèmia.
- Contaminació del sòl per substàncies perilloses: les zones afectades per la contaminació.
- Contaminació de cursos fluvials: les zones del curs fluvial afectades per la contaminació.
- Incendis forestals: les zones i els seus voltants afectades per l'incendi, en especial zones amb massa forestal.
- Nevades: els edificis en mal estat i les zones que puguin presentar risc per a la població (zones amb gran acumulació de neu o zones pròximes a edificis amb gran acumulació de neu a les teulades, etc.)
- Inundacions: les zones potencialment inundables.
- Etc.



### 4.2.3. PAUTES DE CONFINAMENT

El confinament consisteix en refugiar-se, tancar totes les obertures i entrades de les edificacions (portes, persianes, porticons) i situar-se al més lluny possible de l'origen del risc.

Com a norma general, el confinament és la mesura més segura tret que les autoritats valorin altres indicacions.

Existeixen diferents tipus d'emergència que poden requerir d'una acció de confinament temporal de la població, com poden ser:

- Situació d'emergència que faci que la gent estigui en perill si surt al carrer en lloc de quedar-se a l'interior de l'edifici (presència de fums o núvol tòxic, per exemple, degut a un accident en una indústria que utilitza productes químics, degut a un accident en el transport de mercaderies perilloses, nevades, etc.).
- Inundacions o riuada al carrer que puguin generar l'arrossegament de les persones si surten al carrer. En aquest cas és més recomanable procedir a un confinament temporal a les plantes més elevades dels habitatges en espera d'un rescat especialitzat o de la reducció del risc.

Els aspectes a tenir en compte per determinar el lloc de confinament són els següents:

- Que sigui un lloc tancat.
- Cal minimitzar el bescanvi de l'aire amb l'aire exterior. Per exemple, un pati obert o un vehicle no són llocs adients per un confinament.
- En aquest lloc cal que les finestres estiguin tancades i millor tancar les portes i refugiar-se en els locals més interiors. Si les finestres tenen persianes, millor abaixar-les. Per millorar l'ajust de finestres i portes es pot posar cinta adhesiva al llarg de totes les juntes.
- Si el lloc de confinament disposa de ventilació, aire condicionat o sistemes que intercanviïn aire amb l'exterior cal aturar-los.

Cal avaluar si tota la població de la zona afectada disposa d'un lloc adequat per al confinament. Per tant, cal veure quins habitatges tenen les condicions per a un confinament adequat i quins no. Les condicions de confinament òptim són les següents:

- Que els habitatges tinguin una estructura sòlida i una alçada amb distància de seguretat per a poder confinar en plantes més altes, en cas de necessitat.
- Que els habitatges estiguin en zones urbanes i comunicades.
- Un cop confinada, la població ha de seguir l'evolució a través dels mitjans de què disposin: audiovisual, telefonia, etc.



Si es compleixen aquestes condicions es pot executar el confinament de la població (afectada), emprant els mitjans i mecanismes de què disposa el municipi:

- Sirena (al nucli de Vallbona de les Monges), ubicada als dipòsits de l'aigua.
- Campana amb altaveus (al nucli de Rocallaura), ubicada a l'EMD Rocallaura.
- Telefonía fixa i mòbil.
- Personalment, a través del Grup local d'ordre i avisos a la població, o altres (voluntaris, etc), mitjançant vehicles i megafonia.

Els missatges han de ser clars i concisos, especificant sempre les tres pautes imprescindibles per a emetre un missatge adequat a la població:

- Acció a realitzar: confinament.
- Pautes de confinament.
- Fer entendre que és urgent: realitzar el confinament amb celeritat, però sense perdre de la calma.

A l'[Annex 7](#) s'inclou un model de comunicat per a l'ordre de confinament.

Segons els riscos identificats al municipi de Vallbona de les Monges, es considera la mesura de confinament com una mesura adequada en cas que tinguin lloc les emergències següents:

- Fort vent: en casos excepcionals, per risc de caiguda de materials des d'una alçada considerable, com per exemple des d'un edifici, o caiguda de branques d'arbres, etc.
- Onada de calor: en casos excepcionals, durant els horaris de major temperatura a l'estiu.
- Pandèmies: en casos excepcionals, si fos necessari per evitar la propagació de l'agent causant.
- Incendis forestals: només en cas de no poder sortir de la zona afectada per l'incendi, per tal de protegir-se del fum i de les flames, i a l'espera d'un rescat.
- Nevades: en casos excepcionals de fortes nevades.
- Inundacions: només en cas que no sigui possible sortir de la zona afectada per la inundació, i a l'espera d'un rescat.
- Etc.



#### 4.2.4. CONTROL D'ACCESSOS

L'objectiu del control d'accessos és impedir que persones i vehicles aliens a la gestió de l'emergència puguin entrar en la zona de risc. D'aquesta manera s'impedeix que aquestes persones es posin en perill i es garanteix que no destorben els grups actuant a la zona de risc. Pot ser necessari, en el seu cas, el control i l'ordenació del trànsit en les zones adjacents, amb l'objecte de facilitar l'arribada de nous recursos.

En funció de les circumstàncies de l'emergència: sector afectat, grau d'afectació, previsió de noves precipitacions, temps d'arribada dels cossos de seguretat o grup d'ordre; el responsable municipal de l'emergència en coordinació amb el CECAT determinarà el control d'accessos necessaris.

Tanmateix s'estableix control d'accessos als punts següents:

| Pla Especial       | Supòsit  | Punt km | Rutes alternatives   |
|--------------------|--|---------|--|
| Incendis forestals | En funció de la/es zona/es afectada/es per l'incendi es determinaran els controls d'accés, i en el seu cas les rutes alternatives. |         |  |
| Nevades            | LP-2335  | -       | No existeixen rutes alternatives   |
|                    | LV-2338  | -       | No existeixen rutes alternatives   |
| Inundacions        | LP-2335  | 5-6     | No existeixen rutes alternatives.  |
|                    | LP-2335  | 9-10    | No existeixen rutes alternatives.  |
|                    | LP-2335  | 11      | No existeixen rutes alternatives.  |
|                    | Carrers del nucli de Vallbona de les Monges, amb accés a zones potencialment inundables (veure plànol Risc Inundacions)            |         |  |
| Actes festius      | Nuclis de població<br>Acumulació de vehicles   | ---     | Nucli Vallbona de les Monges: Camí asfaltat cap a Nalec (Camí de l'Irida).       |
|                    |  |         | Nucli Rocallaura: Camí asfaltat cap a Ciutadilla (Camí de Ciutadilla).           |
|                    |  |         | Nucli Montblanquet: Ctra. cap als Omells de na Gaia i cap a Blancafort (LV-2338) |



### 4.3. CENTRES D'ACOLLIDA. TIPOLOGIA.

| CENTRES D'ACOLLIDA (sense dormitoris) |                      |                                      |   |           |       |   |
|---------------------------------------|----------------------|--------------------------------------|---|-----------|-------|---|
| CODI                                  | TIPUS                | NOM                                  | ADREÇA  | CAPACITAT | LLITS | AFECCIÓ PER RISC                              |
| CA01                                  | Equipament municipal | Ajuntament de Vallbona de les Monges | C/ Prat de la Riba, 3.<br>Nucli Vallbona de les Monges. | 25        | -     | Incendi forestal (segons indret de l'incendi) |
| CA02                                  | Equipament municipal | Local Social Centre de recursos      | C/ Prat de la Riba, 8.<br>Nucli Vallbona de les Monges  | 60        | -     | Incendi forestal (segons indret de l'incendi) |
| CA03                                  | Equipament municipal | EMD de Rocallaura                    | C/ Montserrat, 3.<br>Nucli Rocallaura                   | 20        | -     | Incendi forestal (segons indret de l'incendi) |
| CA04                                  | Equipament municipal | Casal d'activitats "La Sala"         | C/ Nou, 1.<br>Nucli Rocallaura                          | 25        | -     | Incendi forestal (segons indret de l'incendi) |
| CA05                                  | Equipament municipal | Local Social Escoles Montblanquet    | C/ de l'Eixida, s/n.<br>Nucli Montblanquet              | 25        | -     | Incendi forestal (segons indret de l'incendi) |

| CENTRES D'ACOLLIDA (amb dormitoris) |                  |                                      |  |           |       |   |
|-------------------------------------|------------------|--------------------------------------|--|-----------|-------|---|
| CODI                                | TIPUS            | NOM                                  | ADREÇA   | CAPACITAT | LLITS | AFECCIÓ PER RISC  |
| CA06                                | Hostatgeria      | Hostatgeria Monàstica de Santa Maria | C/ Major, s/n.<br>Nucli Vallbona de les Monges     | 15        | 15    | Incendi forestal (segons indret de l'incendi)<br>Inundacions                |
|                                     | Refugi           | Refugi Sant Bernat                   |  | 24        | 24    | Incendi forestal (segons indret de l'incendi)<br>Inundacions                |
| CA07                                | Casa de colònies | Antic Balneari de Rocallaura         | Afores s/n.<br>Nucli Rocallaura                    | 96        | 96    | Incendi forestal (segons indret de l'incendi)<br>Inundacions (la parcel·la) |
| CA08                                | Hotel            | Balneari de Rocallaura               | Afores s/n.<br>Nucli Rocallaura                    | 53        | 53    | Incendi forestal (segons indret de l'incendi)                               |
| CA09                                | Casa Rural       | Cal Piquer                           | C/ Sta. Maria, 18.<br>Nucli Vallbona de les Monges | 6         | 6     | Incendi forestal (segons indret de l'incendi)                               |



## 5. DOCUMENT 5. FITXES D'ACTUACIÓ

### FITXA 1: FITXA D'ACTUACIÓ PEL CENTRE RECEPTOR D'ALARMES (CRA)

| TIPUS D'EMERGÈNCIA  | FUNCIONS   |   |   |
|---|--|---|---|
|   | ALERTA   | EMERGÈNCIA  | Instruccions específiques   |
| General   | Rebre l'avís d'emergència i compilar tota la informació possible.  |   |   |
|   | Realitzar els avisos necessaris per tal d'activar l'ajuda externa, si s'escau: bombers, serveis sanitaris d'urgència, etc.   |   | Trucada al <b>112</b> i als serveis necessaris.   |
|   | En cas que el Pla s'activi de manera formal, avisar als membres del Consell Assessor i el Gabinet d'Informació.  |   |   |
|   | Verificar l'avís.  | Mantenir comunicació amb l'ajuda externa.             |   |
|   | Activar el pla de comunicació amb aquest ordre de trucades:  |   |   |
|   | 1r CECAT   |   | Trucada al CECAT ( <b>93 551 72 85</b> ) o notificació mitjançant trucada d'emergències |
|   | Es notifica l'alerta, i si cal, es confirma després d'avaluar la situació (en cas que no ho faci el Coordinador municipal de l'emergència).  |   |   |
|   | 2n Coordinador municipal de l'emergència.<br>3r Cap del Grup local d'ordre i avisos a la població<br>4t Cap del Grup local logístic i d'acollida<br>5è Consell Assessor*<br>6è Gabinet d'Informació<br>7è Representant municipal al Pla de la Generalitat que correspongui |   | Notificació mitjançant trucada telefònica.  |
|   | Fer el seguiment de l'emergència i mantenir-se informat.   |   |   |
|   | Mantenir informat puntualment al Coordinador municipal de l'emergència   |   |   |
| Comunicar el fi de l'emergència a totes les entitats notificades. |  | Seguir el mateix ordre d'avisos al pla de comunicació |   |



| TIPUS D'EMERGÈNCIA        | FUNCIONS   |
|---------------------------|--|
| <b>Incendis forestals</b> | Avisar als serveis municipals que puguin afrontar la situació d'emergència (ADF, etc.) |

*\*En el present cas el Consell Assessor és format pel Coordinador municipal de l'emergència, el Cap del Grup local d'ordre i avisos a la població i Cap del grup local logístic i d'acollida, pel que ja quedarà avisat a través dels seus membres.*



**FITXA 2: FITXA D'ACTUACIÓ PEL COORDINADOR MUNICIPAL DE L'EMERGÈNCIA**

| TIPUS D'EMERGÈNCIA   | FUNCIONS  |  |  |
|--|---|--|--|
|  | ALERTA  | EMERGÈNCIA   | Instruccions específiques  |
| General  | Rebre l'avís d'emergència del CRA.  |  |  |
|  | Avisar a l'Alcalde i mantenir el contacte.  |  | Trucar a l'alcalde (606 986 154), fer una valoració inicial i en cas d'activar-se el Pla, comunicar-ho al CECAT, comunicar-ho al CECAT (93 551 72 85) i al CRA (973 330 260) |
|  | En cas d'activació del Pla, comunicar-ho al CECAT i al CRA.   |  |  |
|  | Fer el seguiment de l'emergència i coordinar els diferents serveis municipals.  |  |  |
|  | Confirmar que s'ha avisat al 112.   |  | Verificar amb el CRA.  |
|  | Donar les ordres d'activació del Grup local d'ordre i avisos a la població, Consell Assessor i Gabinet d'informació.  | Donar les ordres d'activació de tots els grups d'emergència. | Directament o a través del CRA.  |
|  | Coordinar l'execució de les accions per controlar l'emergència.   |  | Directament o a través del CRA.  |
|  | Confirmar que s'ha fet la notificació de l'emergència al CECAT (en cas que no ho hagi fet el Coordinador de l'emergència).  |  |  |
|  | Proposar a l'alcalde un canvi en el nivell d'activació.   |  | Amb el CECOPAL.  |
|  | Controlar les operacions de mitigació de l'emergència i d'informació.   |  |  |
| Confirmar la fi de l'emergència i la seva comunicació interna i externa. |   | Directament o a través del CRA.                              |  |
| <b>FUNCIONS ESPECÍFIQUES PER RISC</b>                                    |   |  |  |
| Incendis forestals   | Previ a la situació de risc d'incendi forestal, en cas que existeixi alerta prèvia, coordinar als responsables dels grups actuants per a la presa de mesures preventives necessàries, amb la posada a punt dels mitjans de prevenció i els equips de resposta necessaris, en cas de materialitzar-se l'incendi (ex. revisió del material necessari per fer front a l'incendi com son cubes d'aigua, hidrants, etc.).  |  |  |
|  | Fer el seguiment de l'evolució de la situació de risc d'incendi forestal o de l'incendi, si s'ha produït.   |  |  |
|  | Rebre informació, facilitada pel Cap del Grup local d'ordre i avisos a la població, respecte l'emergència: <ul style="list-style-type: none"> <li>- Persones afectades.</li> <li>- Zones i elements afectats: vies de circulació, edificis (habitatges, activitats, etc.) serveis bàsics, etc.</li> <li>- Estat de les zones i elements afectats.</li> <li>- Estat de les vies d'accés a les zones afectades.</li> <li>- Danys materials</li> <li>- Etc.</li> </ul> |  |  |



| TIPUS D'EMERGÈNCIA               | FUNCIONS   |
|----------------------------------|--|
| <p><b>Incendis forestals</b></p> | <p>Contactar amb el CECAT per tal de:</p> <ul style="list-style-type: none"> <li>- Ampliar i contrastar informació respecte la situació d'emergència per incendi forestal.</li> <li>- Preguntar si s'ha activat el Pla INFOCAT.</li> </ul>   |
|                                  | <p>En cas que ho cregui convenient, suggerir a l'Alcalde de donar l'ordre d'avisar i coordinar aquelles persones, grups o serveis que hagin de prendre les mesures preventives necessàries o hagin d'intervenir en l'emergència (omplert de cubes d'aigua, personal per desenvolupar aquestes tasques, etc.).</p>  |
|                                  | <p>Coordinar, a través del Cap del Grup local logístic i d'acollida, l'execució dels possibles confinaments/evacuacions i posterior acollida dels elements vulnerables.</p>  |
|                                  | <p>Assegurar, a través del Cap del Grup local logístic i d'acollida, els mitjans necessaris per atendre aquelles persones que hagin de seguir tractaments inajornables.</p>  |
|                                  | <p>Coordinar, a través del Cap del Grup d'ordre i avisos a la població, el seguiment de l'estat de les zones afectades. En cas de detectar-se perill, coordinar les tasques de control d'accés a aquestes zones.</p>   |
| <p><b>Nevades</b></p>            | <p>Previ a la situació de risc de nevades, coordinar als responsables dels grups actuants per a la presa de mesures preventives necessàries, amb la posada a punt dels mitjans de prevenció i els equips de resposta necessaris, en cas de materialitzar-se les nevades (ex. previsió i recollida de material fundent, revisió del material per estendre els fundents, revisió del material de neteja de carreteres, etc.).</p>  |
|                                  | <p>Coordinar la finalització de totes les operacions de manteniment que puguin afectar als serveis bàsics, en cas de materialitzar-se les nevades previstes.</p>   |
|                                  | <p>Fer el seguiment de l'evolució meteorològica, i de les nevades, si s'han produït.</p>   |
|                                  | <p>Rebre informació, facilitada pel Cap del Grup local d'ordre i avisos a la població, respecte l'emergència:</p> <ul style="list-style-type: none"> <li>- Determinar amb exactitud l'abast de les nevades.</li> <li>- Persones afectades.</li> <li>- Zones i elements afectats: vies de circulació, serveis de transport, serveis bàsics, edificis, etc.</li> <li>- Estat de les vies de circulació.</li> <li>- Punts conflictius a nivell municipal.</li> <li>- Rutes preferents.</li> <li>- Conveniència o obligatorietat de fer servir cadenes.</li> <li>- Danys materials.</li> <li>- Etc.</li> </ul> |
|                                  | <p>Contactar amb el CECAT per tal de:</p> <ul style="list-style-type: none"> <li>- Ampliar i contrastar informació respecte la situació d'emergència per nevades.</li> <li>- Preguntar si s'ha activat el Pla NEUCAT.</li> </ul>   |



| TIPUS D'EMERGÈNCIA | FUNCIONS   |
|--------------------|--|
| <b>Nevades</b>     | En cas que ho cregui convenient, suggerir a l'Alcalde de donar l'ordre d'avisar i coordinar aquelles persones, grups o serveis que hagin de prendre les mesures preventives necessàries o hagin d'intervenir en l'emergència (llevaneus, pales, camions per estendre fundents, personal per desenvolupar aquestes tasques, etc.).  |
|                    | Coordinar, a través del Cap del Grup local logístic i d'acollida, l'execució dels possibles confinaments/evacuacions i posterior acollida dels elements vulnerables.   |
|                    | Assegurar, a través del Cap del Grup local logístic i d'acollida, els mitjans necessaris per atendre aquelles persones que hagin de seguir tractaments inajornables.   |
|                    | Coordinar, a través del Cap del Grup d'ordre i avisos a la població, el seguiment de l'estat dels punts més conflictius de la xarxa viària municipal. En cas de detectar-s'hi problemes, coordinar les tasques de control del trànsit, de neteja de carrers i voreres, etc.  |
| <b>Inundacions</b> | Previ a la situació de risc d'inundacions, quan existeix alerta prèvia, coordinar als responsables dels grups actuants per a la presa de mesures preventives necessàries, amb la posada a punt dels mitjans de prevenció i els equips de resposta necessaris, en cas de materialitzar-se les inundacions.  |
|                    | Fer el seguiment de l'evolució meteorològica, i de les inundacions, si s'han produït.  |
|                    | Rebre informació, facilitada pel Cap del Grup local d'ordre i avisos a la població, respecte l'emergència: <ul style="list-style-type: none"> <li>- Determinar amb exactitud l'abast de la inundació.</li> <li>- Persones afectades.</li> <li>- Estat de les zones inundables (si estan afectades o no).</li> <li>- Zones i elements afectats: edificis, instal·lacions, vies de circulació, serveis bàsics, etc.</li> <li>- Estat de les zones i elements afectats.</li> <li>- Punts d'actuació prioritària.</li> <li>- Punts de control.</li> <li>- Danys materials</li> <li>- Etc.</li> </ul> |
|                    | Contactar amb el CECAT per tal de: <ul style="list-style-type: none"> <li>- Ampliar i contrastar informació respecte la situació d'emergència per inundació.</li> <li>- Preguntar en quina situació es troba o si 'ha activat el Pla INUNCAT.</li> </ul>   |
|                    | En cas que ho cregui convenient, suggerir a l'Alcalde de donar l'ordre d'avisar i coordinar aquelles persones, grups o serveis que hagin de prendre les mesures preventives necessàries o hagin d'intervenir en l'emergència.  |
|                    | Coordinar, a través del Cap del Grup local logístic i d'acollida, l'execució dels possibles confinaments/evacuacions i posterior acollida dels elements vulnerables.   |
|                    | Assegurar, a través del Cap del Grup local logístic i d'acollida, els mitjans necessaris per atendre aquelles persones que hagin de seguir tractaments inajornables.   |



| <b>TIPUS D'EMERGÈNCIA</b> | <b>FUNCIONS</b>   |
|---------------------------|---|
| <b>Inundacions</b>        | Coordinar, a través del Cap del Grup d'ordre i avisos a la població, el seguiment de l'estat de les zones inundables i dels punts d'actuació prioritària. En cas de detectar-se perill, coordinar les tasques de control d'accés en els punts de control. |


**FITXA 3: FITXA D'ACTUACIÓ PER A L'ALCALDE / RESPONSABLE MUNICIPAL DE L'EMERGÈNCIA**

| TIPUS D'EMERGÈNCIA                    | FUNCIONS   |
|---------------------------------------|--|
| <b>General</b>                        | Rebre l'avís de l'emergència i mantenir-se informat sobre la situació a través del Coordinador municipal de l'emergència.  |
|                                       | Activar el Pla municipal d'emergències.  |
|                                       | Comunicar l'activació del Pla municipal d'emergències al CECAT ( <b>93 551 72 85</b> ), en cas que no faci el Coordinador municipal de l'emergència o el CRA (veure fitxes 1 i 2).   |
|                                       | Decidir el canvi de nivell d'activació del Pla, si escau.  |
|                                       | Constituir el CECOPAL i convocar el Comitè municipal d'emergències a través del CRA.   |
|                                       | Fer el seguiment de l'emergència des del CECOPAL.  |
|                                       | Mantenir informat i fer intercanvi d'informació amb el CECAT, en cas que no faci el Coordinador municipal de l'emergència o el CRA (veure fitxes 1 i 2).   |
|                                       | Prendre mesures preventives, si escau.<br>Ordenar:<br>- Avisos a la població, especialment als elements vulnerables.<br>- Tasques d'evacuació i acollida.  |
|                                       | Requerir a les entitats privades i als particulars la col·laboració necessària.  |
|                                       | Desactivar el Pla municipal d'emergències.   |
| <b>FUNCIONS ESPECÍFIQUES PER RISC</b> |  |
| <b>Incendis forestals</b>             | Previ a la situació de risc d'incendi forestal, en cas que existeixi alerta prèvia, ordenar als responsables dels grups actuants la presa de mesures preventives necessàries, amb la posada a punt dels mitjans de prevenció i els equips de resposta necessaris, en cas de materialitzar-se l'incendi (ex. revisió del material necessari per fer front a l'incendi com son cubes d'aigua, hidrants, etc.).                                     |
|                                       | En cas d'incendi forestal, fer una valoració inicial respecte la situació, ampliant si cal la informació:<br>- Determinar amb exactitud la repercussió de l'incendi.<br>- Persones afectades.<br>- Zones i elements afectats: vies de circulació, edificis (habitatges, activitats, etc.) serveis bàsics, etc.<br>- Estat de les zones i elements afectats.<br>- Estat de les vies d'accés a les zones afectades.<br>- Danys materials<br>- Etc. |
|                                       | Determinar, conjuntament amb els equips d'emergència externs i amb el CECAT, els possibles confinaments/evacuacions i posterior acollida dels elements vulnerables.  |
|                                       | Determinar els mitjans necessaris per atendre aquelles persones que hagin de seguir tractaments inajornables.  |



| TIPUS D'EMERGÈNCIA        | FUNCIONS  |
|---------------------------|---|
| <b>Incendis forestals</b> | <p>Ordenar al Grup local d'ordre i avisos fer el seguiment de l'estat de les zones afectades. En cas de detectar-se perill, ordenar el control d'accés a aquestes zones.</p> <p>Sol·licitar el suport dels grups actuants del Pla INFOCAT, especialment del Grup d'ordre i logística, i coordinar la integració dels recursos municipals adscrits als grups d'actuació de l'INFOCAT.</p>  |
| <b>Nevades</b>            | <p>Previ a la situació de risc de nevades, ordenar als responsables dels grups actuants la presa de mesures preventives necessàries, amb la posada a punt dels mitjans de prevenció i els equips de resposta necessaris, en cas de materialitzar-se les nevades (ex. previsió i recollida de material fundent, revisió del material per estendre els fundents, revisió del material de neteja de carreteres, etc.).</p> <p>Donar les instruccions d'enllestir, a nivell municipal, totes les operacions de manteniment que puguin afectar als serveis bàsics, en cas de materialitzar-se les nevades previstes.</p> <p>En cas de nevades, fer una valoració inicial respecte la situació, ampliant si cal la informació:</p> <ul style="list-style-type: none"> <li>- Determinar amb exactitud l'abast de les nevades.</li> <li>- Persones afectades.</li> <li>- Zones i elements afectats: vies de circulació, serveis de transport, serveis bàsics, edificis, etc.</li> <li>- Estat de les vies de circulació.</li> <li>- Punts conflictius a nivell municipal.</li> <li>- Rutes preferents.</li> <li>- Conveniència o obligatorietat de fer servir cadenes.</li> <li>- Danys materials.</li> <li>- Etc.</li> </ul> <p>Determinar, conjuntament amb els equips d'emergència externs i amb el CECAT, els possibles confinaments/evacuacions i posterior acollida dels elements vulnerables.</p> <p>Determinar els mitjans necessaris per atendre aquelles persones que hagin de seguir tractaments inajornables.</p> <p>Posar-se en comunicació amb els responsables dels serveis municipals per tal de conèixer l'estat del subministrament de llum, gas, aigua, transports urbans i interurbans.</p> <p>Ordenar al Grup local d'ordre i avisos fer el seguiment de l'estat dels punts més conflictius de la xarxa viària municipal. En cas de detectar-s'hi problemes, ordenar el control del trànsit, la neteja de carrers i voreres, etc.</p> <p>Sol·licitar el suport dels grups actuants del Pla NEUCAT, especialment del Grup d'ordre i logística, i coordinar la integració dels recursos municipals adscrits als grups d'actuació del NEUCAT.</p> |
| <b>Inundacions</b>        | <p>Previ a la situació de risc d'inundacions, quan existeix alerta prèvia, ordenar als responsables dels grups actuants la presa de mesures preventives necessàries, amb la posada a punt dels mitjans de prevenció i els equips de resposta necessaris, en cas de materialitzar-se les inundacions.</p>  |



| TIPUS D'EMERGÈNCIA | FUNCIONS  |
|--------------------|---|
| <b>Inundacions</b> | <p>En cas d'inundació, fer una valoració inicial respecte la situació, ampliant si cal la informació:</p> <ul style="list-style-type: none"> <li>- Determinar amb exactitud l'abast de la inundació.</li> <li>- Persones afectades.</li> <li>- Estat de les zones inundables (si estan afectades o no).</li> <li>- Zones i elements afectats: edificis, instal·lacions, vies de circulació, serveis bàsics, etc.</li> <li>- Estat de les zones i elements afectats.</li> <li>- Punts d'actuació prioritària.</li> <li>- Punts de control.</li> <li>- Danys materials</li> <li>- Etc.</li> </ul> |
|                    | <p>Determinar, conjuntament amb els equips d'emergència externs i amb el CECAT, els possibles confinaments/evacuacions i posterior acollida dels elements vulnerables.</p>  |
|                    | <p>Determinar els mitjans necessaris per atendre aquelles persones que hagin de seguir tractaments inajornables.</p>  |
|                    | <p>Posar-se en comunicació amb els responsables dels serveis municipals per tal de conèixer l'estat del subministrament de llum, gas, aigua, transports urbans i interurbans.</p>   |
|                    | <p>Ordenar al Grup local d'ordre i avisos fer el seguiment de l'estat de les zones inundables i dels punts d'actuació prioritària. En cas de detectar-se perill, ordenar el control d'accés en els punts de control.</p>  |
|                    | <p>Sol·licitar el suport dels grups actants del Pla INUNCAT, especialment del Grup d'ordre i logística, i coordinar la integració dels recursos municipals adscrits als grups d'actuació del INUNCAT.</p>   |


**FITXA 4: FITXA D'ACTUACIÓ PER AL CAP DEL GRUP LOCAL D'ORDRE I AVISOS A LA POBLACIÓ**

| TIPUS D'EMERGÈNCIA                             | Funcions   |
|--|--|
| <b>General</b>                                 | Mantenir-se localitzable al telèfon per si se'l requereix.   |
|  | Fer el seguiment de l'evolució de l'emergència.  |
|  | Vetllar per que es realitzin les comunicacions a població (telefònicament, rutes d'avís,...) segons indicacions de l'Alcalde.  |
|  | Establir controls d'accessos per impedir l'accés a persones no autoritzades o per la seva seguretat, en coordinació amb Mossos d'Esquadra.   |
|  | Establir la senyalització de les vies d'accés per tal d'afavorir l'arribada dels grups actuants a la zona de l'emergència.   |
|  | Executar evacuacions i confinaments, segons ordeni Bombers i en coordinació amb Mossos d'Esquadra.   |
|  | Dirigir-se al CECOPAL quan el convoquin.   |
|  | Mantenir informat al Coordinador municipal de l'emergència.  |
| <b>FUNCIONS ESPECÍFIQUES PER RISC</b>          |  |
| <b>Incendis forestals</b>                      | <p>Recollir, contrastar i facilitar al Coordinador de l'emergència tota la informació que generi l'emergència:</p> <ul style="list-style-type: none"> <li>- Persones afectades.</li> <li>- Zones i elements afectats: vies de circulació, edificis (habitatges, activitats, etc.) serveis bàsics, etc.</li> <li>- Estat de les zones i elements afectats.</li> <li>- Estat de les vies d'accés a les zones afectades.</li> <li>- Danys materials.</li> <li>- Etc.</li> </ul> |
|  | Consultar la informació sobre els consells per a l'autoprotecció (veure <a href="#">Annex 3</a> ) i determinar els consells pertinents per a la població.  |
|  | Establir l'avís telefònic (consultar directori telefònic), per megafonia o altres mitjans, i/o el desplaçament als nuclis aïllats, i establir les rutes d'avís.  |
|  | En cas de confinament/evacuació, atendre a les ordres de Bombers i coordinar-se amb Mossos d'Esquadra.   |
|  | En cas de confinament, determinar les rutes d'avís i procedir a l'avís telefònic i/o desplaçament fins aquests, en cas que sigui necessari.  |
|  | En cas d'evacuació, preveure conjuntament amb el Cap del grup logístic i d'acollida, quins seran els centres d'acollida i els mitjans de transport necessaris.   |
|  | Determinar les rutes d'evacuació i executar l'evacuació  |
|  | Revisar els punts, equipaments, establiments i habitatges que puguin resultar afectats i que no hagin estat prèviament evacuats (habitatges aïllats, etc.) i procedir a l'avís telefònic i/o desplaçament fins aquests, en cas que sigui necessari.  |
| Preveure la vigilància de les zones evacuades. |  |



| TIPUS D'EMERGÈNCIA        | FUNCIONS  |
|---------------------------|---|
| <b>Incendis forestals</b> | <p>Demanar, en coordinació amb el Grup logístic i d'acollida, la col·laboració de voluntaris i establir els sistemes de control i adjudicació de tasques als voluntaris municipals.</p>   |
| <b>Nevades</b>            | <p>Recollir, contrastar i facilitar al Coordinador de l'emergència tota la informació que generi l'emergència:</p> <ul style="list-style-type: none"> <li>- Persones afectades.</li> <li>- Zones i elements afectats: vies de circulació, serveis de transport, serveis bàsics, edificis, etc.</li> <li>- Estat de les vies de circulació.</li> <li>- Punts conflictius a nivell municipal.</li> <li>- Rutes preferents.</li> <li>- Conveniència o obligatorietat de fer servir cadenes.</li> <li>- Danys materials.</li> <li>- Etc.</li> </ul> |
|                           | <p>Consultar la informació sobre els consells per a l'autoprotecció (veure <a href="#">Annex 3</a>) i determinar els consells pertinents per a la població.</p>   |
|                           | <p>Establir l'avís telefònic (consultar directori telefònic), per megafonia o altres mitjans, i/o el desplaçament als nuclis aïllats, i establir les rutes d'avís.</p>  |
|                           | <p>En cas de confinament/evacuació (desallotjament), atendre a les ordres de Bombers i coordinar-se amb Mossos d'Esquadra.</p>  |
|                           | <p>En cas de confinament, determinar les rutes d'avís i procedir a l'avís telefònic i/o desplaçament fins aquests, en cas que sigui necessari.</p>  |
|                           | <p>En cas de desallotjament, preveure conjuntament amb el Cap del grup logístic i d'acollida, quins seran els centres d'acollida i els mitjans de transport necessaris.</p>   |
|                           | <p>Determinar les rutes per al desallotjament i executar el desallotjament.</p>   |
| <b>Inundacions</b>        | <p>Recollir, contrastar i facilitar al Coordinador de l'emergència tota la informació que generi l'emergència:</p> <ul style="list-style-type: none"> <li>- Persones afectades.</li> <li>- Estat de les zones inundables (si estan afectades o no).</li> <li>- Zones i elements afectats: edificis, instal·lacions, vies de circulació, serveis bàsics, etc.</li> <li>- Estat de les zones i elements afectats.</li> <li>- Punts d'actuació prioritària.</li> <li>- Punts de control.</li> <li>- Danys materials.</li> <li>- Etc.</li> </ul>    |
|                           | <p>Consultar la informació sobre els consells per a l'autoprotecció (veure <a href="#">Annex 3</a>) i determinar els consells pertinents per a la població.</p>   |



| TIPUS D'EMERGÈNCIA | FUNCIONS  |
|--------------------|---|
| <b>Inundacions</b> | Establir l'avís telefònic (consultar directori telefònic), per megafonia o altres mitjans, i/o el desplaçament als nuclis aïllats, i establir les rutes d'avís.   |
|                    | En cas de confinament/evacuació, atendre a les ordres de Bombers i coordinar-se amb Mossos d'Esquadra.  |
|                    | En cas de confinament, determinar les rutes d'avís i procedir a l'avís telefònic i/o desplaçament fins aquests, en cas que sigui necessari.   |
|                    | En cas d'evacuació, preveure conjuntament amb el Cap del grup logístic i d'acollida, quins seran els centres d'acollida i els mitjans de transport necessaris.  |
|                    | Determinar les rutes d'evacuació i executar l'evacuació.  |
|                    | Revisar els punts, equipaments, establiments i habitatges que puguin resultar afectats i que no hagin estat prèviament evacuats (masies aïllades, restaurants, etc.) i procedir a l'avís telefònic i/o desplaçament fins aquests, en cas que sigui necessari. |
|                    | Preveure la vigilància de les zones evacuades.  |
|                    | Demandar, en coordinació amb el Grup logístic i d'acollida, la col·laboració de voluntaris i establir els sistemes de control i adjudicació de tasques als voluntaris municipals.   |



## FITXA 5: FITXA D'ACTUACIÓ PER AL CAP DEL GRUP LOCAL DE LOGÍSTICA I ACOLLIDA

| TIPUS D'EMERGÈNCIA                    | Funcions  |
|---------------------------------------|---|
| <b>General</b>                        | Mantenir-se localitzable al telèfon per si se'l requereix.  |
|                                       | Vetllar per la provisió d'avitallaments o altres recursos (medicaments, roba, etc.) a petició de l'Alcalde.   |
|                                       | En cas d'evacuacions i confinaments: <ul style="list-style-type: none"> <li>- Establir lloc d'acollida d'acord amb el nombre de persones a acollir i d'acord amb el Cap del Grup local d'ordre i avisos i l'Alcalde.</li> <li>- Donar instruccions al Grup d'acollida perquè prepari l'espai.</li> <li>- Donar instruccions al Grup logístic perquè prepari avituallaments.</li> <li>- Assegurar que es designa una persona per portar el registre de persones acollides.</li> <li>- Vetllar per si existeixen necessitats mèdiques o farmacèutiques en el lloc d'acollida i traslladar-ho al Coordinador municipal de l'emergència perquè sol·liciti els suport necessari a través del 112.</li> </ul> |
|                                       | Comprovar els mitjans disponibles. En cas de detectar altres necessitats no disponibles en el municipi, comunicar-ho al Coordinador municipal de l'emergència.  |
|                                       | Assegurar la correcta gestió de voluntaris ocasionals (registre, assignar responsable, ...).  |
|                                       | Dirigir-se al CECOPAL quan el convoquin.  |
|                                       | Mantenir informat al Coordinador municipal de l'emergència.   |
| <b>FUNCIONS ESPECÍFIQUES PER RISC</b> |   |
| <b>Incendis forestals</b>             | Comprovar els mitjans i materials disponibles: <ul style="list-style-type: none"> <li>- Fer la previsió dels mitjans tècnics específics (cubes d'aigua, estat dels hidrants, etc.) disponibles en el municipi.</li> <li>- Preveure quins equipaments municipals podrien destinar-se a l'acollida d'elements vulnerables evacuats, en cas necessari.</li> <li>- Preveure el material necessari per l'acollida d'elements vulnerables evacuats, en cas necessari.</li> </ul>  |
|                                       | En cas necessari, donar suport als grups actuant pel que fa al material necessari, per tal que puguin desenvolupar les seves tasques (ex: facilitar a tots els grups els queviures necessaris i el combustible per als vehicles i les màquines, etc.)   |
|                                       | En cas necessari donar suport en les tasques de transport de persones que necessiten atenció sanitària inajornable (ex: persones que requereixen de tractament de diàlisi, etc.) i en el subministrament de medicaments.  |
| <b>Nevades</b>                        | Comprovar els mitjans i materials disponibles: <ul style="list-style-type: none"> <li>- Fer la previsió de material fundent, recollir-lo i emmagatzemar-lo.</li> <li>- Fer la previsió de material lleuger i pesant de treball, amb els mitjans tècnics específics (pales llevaneus, excavadores o altres) apropiats per a treure la neu, posar fundents, etc.</li> <li>- Preveure quins equipaments municipals podrien destinar-se a l'acollida d'elements vulnerables evacuats, en cas necessari.</li> </ul>  |



| TIPUS D'EMERGÈNCIA        | Funcions  |
|---------------------------|---|
| <p><b>Nevades</b></p>     | <ul style="list-style-type: none"> <li>- Preveure el material necessari per l'acollida d'elements vulnerables evacuats, en cas necessari.</li> <li>- Preveure quines empreses poden proveir aigua en cas que hi hagi problemes amb la xarxa d'abastament públic o problemes de congelació de canonades.</li> </ul>  |
|                           | <p>En cas necessari, donar suport als grups actants pel que fa al material necessari, per tal que puguin desenvolupar les seves tasques (ex: facilitar el material fundent, facilitar a tots els grups els queviures necessaris i el combustible per als vehicles i les màquines, etc.)</p>   |
|                           | <p>En cas necessari donar suport en les tasques de transport de persones que necessiten atenció sanitària inajornable (ex: persones que requereixen de tractament de diàlisi, etc.) i en el subministrament de medicaments.</p>   |
| <p><b>Inundacions</b></p> | <p>Comprovar els mitjans i materials disponibles:</p> <ul style="list-style-type: none"> <li>- Fer la previsió dels mitjans tècnics disponibles en el municipi.</li> <li>- Preveure quins equipaments municipals podrien destinar-se a l'acollida d'elements vulnerables evacuats, en cas necessari.</li> <li>- Preveure el material necessari per l'acollida d'elements vulnerables evacuats, en cas necessari.</li> </ul> |
|                           | <p>En cas necessari, donar suport als grups actants pel que fa al material necessari, per tal que puguin desenvolupar les seves tasques (ex: facilitar a tots els grups els queviures necessaris i el combustible per als vehicles i les màquines, etc.)</p>  |
|                           | <p>En cas necessari donar suport en les tasques de transport de persones que necessiten atenció sanitària inajornable (ex: persones que requereixen de tractament de diàlisi, etc.) i en el subministrament de medicaments.</p>   |

**FITXA 6: FITXA D'ACTUACIÓ PER AL CAP DEL GABINET D'INFORMACIÓ**

| TIPUS D'EMERGÈNCIA | Funcions  |
|--------------------|---|
| <b>General</b>     | Ha de contactar amb l'alcalde. Ha de demanar-li informació i instruccions. Si l'alcalde constitueix el CECOPAL, ha de desplaçar-s'hi.   |
|                    | Ha de centralitzar, coordinar i preparar la informació que rep del Comitè d'Emergència, sobre l'emergència i facilitar-la a la població, als grups actuant o a d'altres administracions a través dels mitjans de comunicació. |
|                    | Ha de difondre les ordres, informació i consells d'autoprotecció (veure <a href="#">Annex 3</a> ) adequats a la població durant la situació de risc.  |

**FITXA 7: FITXA D'ACTUACIÓ PER AL REPRESENTANT MUNICIPAL AL PLA AUTONÒMIC**

| TIPUS D'EMERGÈNCIA | Funcions   |
|--------------------|--|
| <b>General</b>     | Mantenir-se localitzable al telèfon per si se'l requereix.   |
|                    | Si ho requereix el Director del Pla Autonòmic, desplaçar-se al CECAT o mantenir-s'hi en comunicació. |
|                    | Incorporar-se al CECAT com part del Consell Assessor del Pla Autonòmic.                              |
|                    | Mantenir comunicacions entre CECOPAL i Consell Assessor del Pla Autonòmic.                           |



## 6. DOCUMENT 6. DIRECTORI TELEFÒNIC I CATÀLEG DE MITJANS I RECURSOS

### 6.1. DIRECTORI TELEFÒNIC

#### 6.1.1. ORGANIGRAMA MUNICIPAL DE L'EMERGÈNCIA

| ORGANIGRAMA MUNICIPAL DE L'EMERGÈNCIA |  |  |             |
|---------------------------------------|--|--|-------------|
| NOM I COGNOMS                         | CÀRREC HABITUAL  | CÀRREC OPERATIU  | TELÈFON     |
| Ajuntament                            |  | Centre Receptor d'Alarmes (CRA)                              | 973 330 260 |
| Ramon Bergadà Benet                   | Alcalde  | Responsable municipal de l'emergència                        |             |
| José A. Colmenero Gómez               | President EMD Rocallaura   | Responsable municipal de l'emergència al Nucli de Rocallaura |             |
| Manuel Ayats Badia                    | 1r Tinent Alcalde<br>Regidor Àrea de Serveis, Benestar Social i Cultura  | Substitut  |             |
| Manuel Ayats Badia                    | 1r Tinent Alcalde<br>Regidor Àrea de Serveis, Benestar Social i Cultura  | Coordinador municipal de l'emergència                        |             |
| José A. Colmenero Gómez               | President EMD Rocallaura   | Coordinador municipal de l'emergència al Nucli de Rocallaura |             |
| José A. Colmenero Gómez               | 2n Tinent Alcalde<br>Regidor Àrea d'Urbanisme                            | Substitut  |             |
| Xavier Siles Rojas                    | Agutzil Vallbona de les Monges   | Cap del Grup local d'ordre i avisos a la població            |             |
| Jordi Cortés Gómez                    | Agutzil Rocallaura   | Substitut (membre)   |             |
| José A. Colmenero Gómez               | 2n Tinent Alcalde<br>Regidor Àrea d'Urbanisme i president EMD Rocallaura | Cap del Grup local logístic i d'acollida                     |             |
| Jordi Mañe Grau                       | Regidor Àrea de Sostenibilitat, Turisme, Festes, Joventut i Esports      | Substitut (membre)   |             |



| <b>ORGANIGRAMA MUNICIPAL DE L'EMERGÈNCIA</b> |   |  |                |
|--|---|--|----------------|
| <b>NOM I COGNOMS</b>                         | <b>CÀRREC HABITUAL</b>  | <b>CÀRREC OPERATIU</b>                             | <b>TELÈFON</b> |
| Jordi Mañe Grau                              | Regidor Àrea de Sostenibilitat, Turisme, Festes, Joventut i Esports     | Cap del Gabinet d'informació                       |                |
| Jordi Cortés Gómez                           | Agutzil Rocallaura  | Substitut (membre)                                 |                |
| Manuel Ayats Badia                           | 1r Tinent Alcalde<br>Regidor Àrea de Serveis, Benestar Social i Cultura | Representant municipal dels plans d'àmbit superior |                |
| Ramon Bergadà Benet                          | Alcalde   | Substitut  |                |

| <b>GRUP LOCAL D'ORDRE I AVISOS I A LA POBLACIÓ</b> |   |   |                |
|--|---|---|----------------|
| <b>NOM I COGNOMS</b>                               | <b>CÀRREC HABITUAL</b>  | <b>CÀRREC OPERATIU</b>  | <b>TELÈFON</b> |
| Xavier Siles Rojas                                 | Agutzil Vallbona de les Monges  | Cap del Grup local d'ordre i avisos a la població   |                |
| Jordi Cortés Gómez                                 | Agutzil Rocallaura  | Substitut del Cap i membre del Grup local d'ordre i avisos a la població                  |                |
| Manuel Ayats Badia                                 | 1r Tinent Alcalde<br>Regidor Àrea de Serveis, Benestar Social i Cultura | Membre del Grup local d'ordre i avisos a la població, del nucli de Vallbona de les Monges |                |
| Ramon Francesc Benet Rafel                         | Voluntari   | Membre del Grup Ordre i avisos a la població, del nucli de Rocallaura                     |                |
| Josep Ortiz  | Voluntari   | Membre del Grup Ordre i avisos a la població, del nucli de Montblanquet                   |                |

| <b>VOLUNTARIS</b>          |                        |  |                |
|----------------------------|------------------------|--|----------------|
| <b>NOM I COGNOMS</b>       | <b>CÀRREC HABITUAL</b> | <b>CÀRREC OPERATIU</b>                                   | <b>TELÈFON</b> |
| Ramon Francesc Benet Rafel | Voluntari              | Voluntari risc incendis forestals, inundacions i nevades |                |
| Josep Ortiz                | Voluntari              | Voluntari risc incendis forestals, inundacions i nevades |                |



| <b>VOLUNTARIS</b>    |                        |  |                |
|----------------------|------------------------|--|----------------|
| <b>NOM I COGNOMS</b> | <b>CÀRREC HABITUAL</b> | <b>CÀRREC OPERATIU</b>                                   | <b>TELÈFON</b> |
| Josep Valls Escoda   | Voluntari              | Voluntari risc incendis forestals, inundacions i nevades |                |
| Josep Farré Coll     | Voluntari              | Voluntari risc incendis forestals, inundacions i nevades |                |
| Daniel Palmer        | Voluntari              | Voluntari risc incendis forestals, inundacions i nevades |                |

### 6.1.2. CENTRES DE COORDINACIÓ I SERVEIS D'EMERGÈNCIA

| <b>CENTRES DE COORDINACIÓ I SERVEIS D'EMERGÈNCIA</b> |   |   |
|--|---|---|
| <b>SERVEI</b>  | <b>TELÈFON</b>  | <b>FAX/<br/>CORREU ELECTRÒNIC</b>   |
| Emergències 112                                      | 112   | --  |
| CECAT  | 93 551 72 85  | Xarxa Rescat<br>cecat@gencat.cat  |
| CRA  | 973 330 260<br>606 986 154 (mòbil alcalde)  | ajuntament@<br>vallbonadelesmonges.cat                                      |
| CECOPAL  | 973 330 260<br>606 986 154 (mòbil alcalde)  | ajuntament@<br>vallbonadelesmonges.cat                                      |
| Centre mèdic de Vallbona de les Monges               | 973 330 736*<br>(Consultori mèdic)<br>973 330 260<br>(Ajuntament de Vallbona de les Monges) | -   |
| Centre mèdic de l'EMD de Rocallaura                  | 973 331 183**<br>(EMD de Rocallaura)  | -   |
| CAP Bellpuig   | 973 337 157   | 973 33 71 57<br>bellpuig.lleida.ics@gencat.cat                              |
| CAP Tàrrega  | 973 310 852<br>973 501048 (urgències)   | 973 314 905<br>tarrega.lleida.ics@gencat.cat                                |
| Hospital Universitari Arnau de Vilanova              | 973 705 322 (urgències)<br>973 248 100<br>973 247 400<br>973 705 200                        | 973 248 754<br>arnau@arnau.scs.es<br>atencioalciutada.lleida.ics@gencat.cat |

\* Horari Centre mèdic de Vallbona de les Monges: Dilluns de 10 h a 11h, dimarts de 9 h a 11 h i dijous de 10 h a 11 h.

\*\* Horari Centre mèdic de Rocallaura: Dijous de 9 h a 10 h.



### 6.1.3. ELEMENTS VULNERABLES

#### EMERGÈNCIES PER FORT VENT

| VULNERABILITAT MUNICIPAL |  |                              |           |  |   |
|--------------------------|--|------------------------------|-----------|--|---|
| CODI                     | NOM  | COORDENADES<br>UTM 31/ETRS89 |           | UBICACIÓ /<br>ADREÇA   | CONTACTE /<br>MITJÀ D'AVÍS*                                       |
|                          |  | X                            | Y         |  |   |
| EV01                     | Nucli Vallbona de les Monges                             | 340.672                      | 4.598.788 | Nord-oest del municipi                                       | Manuel Ayats Badia  |
| EV02                     | Nucli Rocallaura   | 345.564                      | 4.596.549 | Est del municipi   | Ramon Francesc Benet Rafel  |
| EV03                     | Nucli Montblanquet                                       | 342.571                      | 4.595.242 | Sud-oest del municipi  | Josep Ortiz   |
| EV04                     | Ajuntament i Centre mèdic Vallbona de les Monges         | 340.485                      | 4.598.808 | C/ Prat de la Riba, 3. Nucli Vallbona de les Monges          | Manuel Ayats Badia  |
| EV05                     | Hostatgeria Monàstica de Sta. Maria                      | 340.507                      | 4.598.718 | C /Major, s/n. Nucli Vallbona de les Monges                  | Mare Abadessa<br>973 330 266                                      |
| EV06                     | Cafè Local Social (Vallbona de les Monges)               | 340.487                      | 4.598.847 | C/ Prat de la Riba, 8. Nucli Vallbona de les Monges          | Manuel Ayats Badia<br>Sílvia Capdevila (concessió)<br>973 330 614 |
| EV07                     | Local Social Centre de Recursos (Vallbona de les Monges) | 340.496                      | 4.598.839 | C/ Prat de la Riba, 8. Nucli Vallbona de les Monges          | Manuel Ayats Badia<br>Sílvia Capdevila (concessió)<br>973 330 614 |
| EV08                     | Piscines i pista poliesportiva municipal                 | 340.476                      | 4.598.980 | Avinguda A. Nucli Vallbona de les Monges                     | Manuel Ayats Badia  |
| EV10                     | Edifici en mal estat 1                                   | 340.565                      | 4.598.782 | Plaça Monestir,8 (casa). Nucli Vallbona de les Monges        |   |
| EV11                     | Edifici en mal estat 2                                   | 340.371                      | 4.598.883 | C/ Sant Bernat (pati). Nucli Vallbona de les Monges          | Construccions Sanchez Aluja S.L.                                  |
| EV12                     | Edifici en mal estat 3                                   | 340.797                      | 4.598.818 | C/ Raval del Tallat, 43 (casa). Nucli Vallbona de les Monges |   |
| EV13                     | EMD i Centre mèdic Rocallaura                            | 345.453                      | 4.596.692 | C/ Montserrat, 3. Nucli Rocallaura                           | Ramon Francesc Benet Rafel  |



| VULNERABILITAT MUNICIPAL |   |                              |           |   |                               |
|--------------------------|---|------------------------------|-----------|---|-------------------------------|
| CODI                     | NOM   | COORDENADES<br>UTM 31/ETRS89 |           | UBICACIÓ /<br>ADREÇA  | CONTACTE /<br>MITJÀ D'AVÍS*   |
|                          |   | X                            | Y         |   |                               |
| EV14                     | Casal d'activitats<br>"La Sala"               | 345.511                      | 4.596.699 | C/ Nou, 1.<br>Nucli Rocallaura  | Ramon Francesc<br>Benet Rafel |
| EV15                     | Casa colònies<br>Antic Balneari<br>Rocallaura | 344.942                      | 4.596.772 | C/ Afores, s/n. 25269<br>Ctra. LP-2335, km 11,4.<br>Nucli Rocallaura  | 973 330 214                   |
| EV16                     | Hotel Balneari de<br>Rocallaura               | 344.518                      | 4.596.854 | C/ Afores, s/n. 25269<br>Ctra. LP-2335, km 11,2.<br>Nucli Rocallaura  | 973 330 632                   |
| EV17                     | Habitatge aïllat 1<br>(Cal Chico)             | 341.025                      | 4.598.602 | Afores Vallbona de les<br>Monges  |                               |
| EV18                     | Habitatge aïllat 2<br>(Cal Pau)               | 344.964                      | 4.596.839 | Camí de la Fulla, des de<br>Ctra. LP-2335 (cap a<br>camí de Ciutadilla)<br>(Ptda. Tros Horta, 128)<br>Afores Rocallaura |                               |
| EV19                     | Habitatge aïllat 3<br>(Xalet Vilanova)        | 345.071                      | 4.596.791 | Partida Horta, 122<br>Afores Rocallaura   |                               |
| EV20                     | Habitatge aïllat 4<br>(Era Antònia)           | 345.082                      | 4.596.738 | Partida Horta Afores<br>Rocallaura  |                               |
| EV21                     | Habitatge aïllat 5<br>(Cal Vilanova)          | 344.946                      | 4.596.780 | Afores Rocallaura   |                               |
| EV22                     | Habitatge aïllat 6<br>(Roger Vilanova)        | 344.906                      | 4.596.775 | Afores Rocallaura   |                               |
| EV23                     | Local Social<br>Escoles<br>Montblanquet       | 342.534                      | 4.595.234 | C/ de l'Eixida, s/n.<br>Nucli Montblanquet  | Josep Ortiz                   |
| EV24                     | Santuari del Tallat                           | 344.517                      | 4.593.959 | Sud del municipi  | Manuel Ayats Badia            |

\* En cas que no es pugui contactar mitjançant via telefònica, s'avisarà mitjançant vehicle, desplaçant-se aquest al lloc de l'emergència.

**EMERGÈNCIES PER SEQUERA**

| <b>VULNERABILITAT MUNICIPAL</b> |  |                                  |           |  |   |
|---------------------------------|--|----------------------------------|-----------|--|---|
| <b>CODI</b>                     | <b>NOM</b>   | <b>COORDENADES UTM 31/ETRS89</b> |           | <b>UBICACIÓ / ADREÇA</b>                                       | <b>CONTACTE / MITJÀ D'AVÍS*</b>                                   |
|                                 |  | <b>X</b>                         | <b>Y</b>  |  |   |
| EV01                            | Nucli Vallbona de les Monges                             | 340.672                          | 4.598.788 | Nord-oest del municipi   | Manuel Ayats Badia  |
| EV02                            | Nucli Rocallaura   | 345.564                          | 4.596.549 | Est del municipi   | Ramon Francesc Benet Rafel  |
| EV03                            | Nucli Montblanquet                                       | 342.571                          | 4.595.242 | Sud-oest del municipi  | Josep Ortiz   |
| EV04                            | Ajuntament i Centre mèdic Vallbona de les Monges         | 340.485                          | 4.598.808 | C/ Prat de la Riba, 3. Nucli Vallbona de les Monges            | Manuel Ayats Badia  |
| EV05                            | Hostatgeria Monàstica de Sta. Maria                      | 340.507                          | 4.598.718 | C /Major, s/n. Nucli Vallbona de les Monges                    | Mare Abadessa<br>973 330 266                                      |
| EV06                            | Cafè Local Social (Vallbona de les Monges)               | 340.487                          | 4.598.847 | C/ Prat de la Riba, 8. Nucli Vallbona de les Monges            | Manuel Ayats Badia<br>Sílvia Capdevila (concessió)<br>973 330 614 |
| EV07                            | Local Social Centre de Recursos (Vallbona de les Monges) | 340.496                          | 4.598.839 | C/ Prat de la Riba, 8. Nucli Vallbona de les Monges            | Manuel Ayats Badia<br>Sílvia Capdevila (concessió)<br>973 330 614 |
| EV08                            | Piscines i pista poliesportiva municipal                 | 340.476                          | 4.598.980 | Avinguda A. Nucli Vallbona de les Monges                       | Manuel Ayats Badia  |
| EV09                            | Granja Ramón Moix  | 340.056                          | 4.599.017 | Partida Molinot, 7. Nucli Vallbona de les Monges               |   |
| EV13                            | EMD i Centre mèdic Rocallaura                            | 345.453                          | 4.596.692 | C/ Montserrat, 3. Nucli Rocallaura                             | Ramon Francesc Benet Rafel  |
| EV14                            | Casal d'activitats "La Sala"                             | 345.511                          | 4.596.699 | C/ Nou, 1. Nucli Rocallaura                                    | Ramon Francesc Benet Rafel  |
| EV15                            | Casa colònies Antic Balneari Rocallaura                  | 344.942                          | 4.596.772 | C/ Afores, s/n. 25269 Ctra. LP-2335, km 11,4. Nucli Rocallaura | 973 330 214   |
| EV16                            | Hotel Balneari de Rocallaura                             | 344.518                          | 4.596.854 | C/ Afores, s/n. 25269 Ctra. LP-2335, km 11,2. Nucli Rocallaura | 973 330 632   |



| VULNERABILITAT MUNICIPAL |   |                              |           |   |                             |
|--------------------------|---|------------------------------|-----------|---|-----------------------------|
| CODI                     | NOM                                     | COORDENADES<br>UTM 31/ETRS89 |           | UBICACIÓ /<br>ADREÇA  | CONTACTE /<br>MITJÀ D'AVÍS* |
|                          |   | X                            | Y         |   |                             |
| EV17                     | Habitatge aïllat 1<br>(Cal Chico)       | 341.025                      | 4.598.602 | Afores Vallbona de les<br>Monges  |                             |
| EV18                     | Habitatge aïllat 2<br>(Cal Pau)         | 344.964                      | 4.596.839 | Camí de la Fulla, des de<br>Ctra. LP-2335 (cap a<br>camí de Ciutadilla)<br>(Ptda. Tros Horta, 128)<br>Afores Rocallaura |                             |
| EV19                     | Habitatge aïllat 3<br>(Xalet Vilanova)  | 345.071                      | 4.596.791 | Partida Horta, 122<br>Afores Rocallaura   |                             |
| EV20                     | Habitatge aïllat 4<br>(Era Antònia)     | 345.082                      | 4.596.738 | Partida Horta<br>Afores Rocallaura  |                             |
| EV21                     | Habitatge aïllat 5<br>(Cal Vilanova)    | 344.946                      | 4.596.780 | Afores Rocallaura   |                             |
| EV22                     | Habitatge aïllat 6<br>(Roger Vilanova)  | 344.906                      | 4.596.775 | Afores Rocallaura   |                             |
| EV23                     | Local Social<br>Escoles<br>Montblanquet | 342.534                      | 4.595.234 | C/ de l'Eixida, s/n.<br>Nucli Montblanquet  | Josep Ortiz                 |
| EV24                     | Santuari del Tallat                     | 344.517                      | 4.593.959 | Sud del municipi  | Manuel Ayats Badia          |

\* En cas que no es pugui contactar mitjançant via telefònica, s'avisarà mitjançant vehicle, desplaçant-se aquest al lloc de l'emergència.

#### EMERGÈNCIES PER ONADA DE CALOR

| VULNERABILITAT MUNICIPAL |                                 |                              |           |                        |                               |
|--------------------------|---------------------------------|------------------------------|-----------|------------------------|-------------------------------|
| CODI                     | NOM                             | COORDENADES<br>UTM 31/ETRS89 |           | UBICACIÓ /<br>ADREÇA   | CONTACTE /<br>MITJÀ D'AVÍS*   |
|                          |                                 | X                            | Y         |                        |                               |
| EV01                     | Nucli Vallbona<br>de les Monges | 340.672                      | 4.598.788 | Nord-oest del municipi | Manuel Ayats Badia            |
| EV02                     | Nucli Rocallaura                | 345.564                      | 4.596.549 | Est del municipi       | Ramon Francesc<br>Benet Rafel |
| EV03                     | Nucli<br>Montblanquet           | 342.571                      | 4.595.242 | Sud-oest del municipi  | Josep Ortiz                   |



| VULNERABILITAT MUNICIPAL |  |                              |           |   |  |
|--------------------------|--|------------------------------|-----------|---|--|
| CODI                     | NOM  | COORDENADES<br>UTM 31/ETRS89 |           | UBICACIÓ /<br>ADREÇA  | CONTACTE /<br>MITJÀ D'AVÍS*  |
|                          |  | X                            | Y         |   |  |
| EV04                     | Ajuntament i Centre mèdic Vallbona de les Monges         | 340.485                      | 4.598.808 | C/ Prat de la Riba, 3. Nucli Vallbona de les Monges   | Manuel Ayats Badia   |
| EV05                     | Hostatgeria Monàstica de Sta. Maria                      | 340.507                      | 4.598.718 | C /Major, s/n. Nucli Vallbona de les Monges   | Mare Abadessa<br>973 330 266   |
| EV06                     | Cafè Local Social (Vallbona de les Monges)               | 340.487                      | 4.598.847 | C/ Prat de la Riba, 8. Nucli Vallbona de les Monges   | Manuel Ayats Badia<br>Sílvia Capdevila<br>(concessió)<br>973 330 614 |
| EV07                     | Local Social Centre de Recursos (Vallbona de les Monges) | 340.496                      | 4.598.839 | C/ Prat de la Riba, 8. Nucli Vallbona de les Monges   | Manuel Ayats Badia<br>Sílvia Capdevila<br>(concessió)<br>973 330 614 |
| EV08                     | Piscines i pista poliesportiva municipal                 | 340.476                      | 4.598.980 | Avinguda A. Nucli Vallbona de les Monges  | Manuel Ayats Badia   |
| EV13                     | EMD i Centre mèdic Rocallaura                            | 345.453                      | 4.596.692 | C/ Montserrat, 3. Nucli Rocallaura  | Ramon Francesc Benet Rafel   |
| EV14                     | Casal d'activitats "La Sala"                             | 345.511                      | 4.596.699 | C/ Nou, 1. Nucli Rocallaura   | Ramon Francesc Benet Rafel   |
| EV15                     | Casa colònies Antic Balneari Rocallaura                  | 344.942                      | 4.596.772 | C/ Afores, s/n. 25269 Ctra. LP-2335, km 11,4. Nucli Rocallaura  | 973 330 214  |
| EV16                     | Hotel Balneari de Rocallaura                             | 344.518                      | 4.596.854 | C/ Afores, s/n. 25269 Ctra. LP-2335, km 11,2. Nucli Rocallaura  | 973 330 632  |
| EV17                     | Habitatge aïllat 1 (Cal Chico)                           | 341.025                      | 4.598.602 | Afores Vallbona de les Monges   |  |
| EV18                     | Habitatge aïllat 2 (Cal Pau)                             | 344.964                      | 4.596.839 | Camí de la Fulla, des de Ctra. LP-2335 (cap a camí de Ciutadilla) (Ptda. Tros Horta, 128) Afores Rocallaura |  |
| EV19                     | Habitatge aïllat 3 (Xalet Vilanova)                      | 345.071                      | 4.596.791 | Partida Horta, 122 Afores Rocallaura  |  |



| VULNERABILITAT MUNICIPAL |                                     |                           |           |   |                          |
|--------------------------|-------------------------------------|---------------------------|-----------|---|--------------------------|
| CODI                     | NOM                                 | COORDENADES UTM 31/ETRS89 |           | UBICACIÓ / ADREÇA                       | CONTACTE / MITJÀ D'AVÍS* |
|                          |                                     | X                         | Y         |   |                          |
| EV20                     | Habitatge aïllat 4 (Era Antònia)    | 345.082                   | 4.596.738 | Partida Horta Afores Rocallaura         |                          |
| EV21                     | Habitatge aïllat 5 (Cal Vilanova)   | 344.946                   | 4.596.780 | Afores Rocallaura                       |                          |
| EV22                     | Habitatge aïllat 6 (Roger Vilanova) | 344.906                   | 4.596.775 | Afores Rocallaura                       |                          |
| EV23                     | Local Social Escoles Montblanquet   | 342.534                   | 4.595.234 | C/ de l'Eixida, s/n. Nucli Montblanquet | Josep Ortiz              |
| EV24                     | Santuari del Tallat                 | 344.517                   | 4.593.959 | Sud del municipi                        | Manuel Ayats Badia       |

\* En cas que no es pugui contactar mitjançant via telefònica, s'avisarà mitjançant vehicle, desplaçant-se aquest al lloc de l'emergència.

#### EMERGÈNCIES PER GLAÇADES

| VULNERABILITAT MUNICIPAL |  |                           |           |   |   |
|--------------------------|--|---------------------------|-----------|---|---|
| CODI                     | NOM  | COORDENADES UTM 31/ETRS89 |           | UBICACIÓ / ADREÇA                                   | CONTACTE / MITJÀ D'AVÍS*  |
|                          |  | X                         | Y         |   |   |
| EV01                     | Nucli Vallbona de les Monges                     | 340.672                   | 4.598.788 | Nord-oest del municipi                              | Manuel Ayats Badia  |
| EV02                     | Nucli Rocallaura                                 | 345.564                   | 4.596.549 | Est del municipi                                    | Ramon Francesc Benet Rafel  |
| EV03                     | Nucli Montblanquet                               | 342.571                   | 4.595.242 | Sud-oest del municipi                               | Josep Ortiz   |
| EV04                     | Ajuntament i Centre mèdic Vallbona de les Monges | 340.485                   | 4.598.808 | C/ Prat de la Riba, 3. Nucli Vallbona de les Monges | Manuel Ayats Badia  |
| EV05                     | Hostatgeria Monàstica de Sta. Maria              | 340.507                   | 4.598.718 | C /Major, s/n. Nucli Vallbona de les Monges         | Mare Abadessa<br>973 330 266                                      |
| EV06                     | Cafè Local Social (Vallbona de les Monges)       | 340.487                   | 4.598.847 | C/ Prat de la Riba, 8. Nucli Vallbona de les Monges | Manuel Ayats Badia<br>Sílvia Capdevila (concessió)<br>973 330 614 |



| VULNERABILITAT MUNICIPAL |  |                              |           |   |  |
|--------------------------|--|------------------------------|-----------|---|--|
| CODI                     | NOM  | COORDENADES<br>UTM 31/ETRS89 |           | UBICACIÓ /<br>ADREÇA  | CONTACTE /<br>MITJÀ D'AVÍS*  |
|                          |  | X                            | Y         |   |  |
| EV07                     | Local Social<br>Centre de<br>Recursos<br>(Vallbona de les<br>Monges) | 340.496                      | 4.598.839 | C/ Prat de la Riba, 8.<br>Nucli Vallbona de les<br>Monges   | Manuel Ayats Badia<br>Sílvia Capdevila<br>(concessió)<br>973 330 614 |
| EV08                     | Piscines i pista<br>poliesportiva<br>municipal                       | 340.476                      | 4.598.980 | Avinguda A.<br>Nucli Vallbona de les<br>Monges  | Manuel Ayats Badia   |
| EV13                     | EMD i Centre<br>mèdic Rocallaura                                     | 345.453                      | 4.596.692 | C/ Montserrat, 3.<br>Nucli Rocallaura   | Ramon Francesc<br>Benet Rafel  |
| EV14                     | Casal d'activitats<br>"La Sala"                                      | 345.511                      | 4.596.699 | C/ Nou, 1.<br>Nucli Rocallaura  | Ramon Francesc<br>Benet Rafel  |
| EV15                     | Casa colònies<br>Antic Balneari<br>Rocallaura                        | 344.942                      | 4.596.772 | C/ Afores, s/n. 25269<br>Ctra. LP-2335, km 11,4.<br>Nucli Rocallaura  | 973 330 214  |
| EV16                     | Hotel Balneari de<br>Rocallaura                                      | 344.518                      | 4.596.854 | C/ Afores, s/n. 25269<br>Ctra. LP-2335, km 11,2.<br>Nucli Rocallaura  | 973 330 632  |
| EV17                     | Habitatge aïllat 1<br>(Cal Chico)                                    | 341.025                      | 4.598.602 | Afores Vallbona de les<br>Monges  |  |
| EV18                     | Habitatge aïllat 2<br>(Cal Pau)                                      | 344.964                      | 4.596.839 | Camí de la Fulla, des de<br>Ctra. LP-2335 (cap a<br>camí de Ciutadilla)<br>(Ptda. Tros Horta, 128)<br>Afores Rocallaura |  |
| EV19                     | Habitatge aïllat 3<br>(Xalet Vilanova)                               | 345.071                      | 4.596.791 | Partida Horta, 122<br>Afores Rocallaura   |  |
| EV20                     | Habitatge aïllat 4<br>(Era Antònia)                                  | 345.082                      | 4.596.738 | Partida Horta<br>Afores Rocallaura  |  |
| EV21                     | Habitatge aïllat 5<br>(Cal Vilanova)                                 | 344.946                      | 4.596.780 | Afores Rocallaura   |  |
| EV22                     | Habitatge aïllat 6<br>(Roger Vilanova)                               | 344.906                      | 4.596.775 | Afores Rocallaura   |  |
| EV23                     | Local Social<br>Escoles<br>Montblanquet                              | 342.534                      | 4.595.234 | C/ de l'Eixida, s/n.<br>Nucli Montblanquet  | Josep Ortiz  |
| EV24                     | Santuari del Tallat  | 344.517                      | 4.593.959 | Sud del municipi  | Manuel Ayats Badia   |



\* En cas que no es pugui contactar mitjançant via telefònica, s'avisarà mitjançant vehicle, desplaçant-se aquest al lloc de l'emergència.

### EMERGÈNCIES PER ACCIDENTS DE CARRETERA AMB UN NOMBRE DE VÍCTIMES CONSIDERABLE

| VULNERABILITAT MUNICIPAL |                              |                           |           |                        |                            |
|--------------------------|------------------------------|---------------------------|-----------|------------------------|----------------------------|
| CODI                     | NOM                          | COORDENADES UTM 31/ETRS89 |           | UBICACIÓ / ADREÇA      | CONTACTE / MITJÀ D'AVÍS*   |
|                          |                              | X                         | Y         |                        |                            |
| EV01                     | Nucli Vallbona de les Monges | 340.672                   | 4.598.788 | Nord-oest del municipi | Manuel Ayats Badia         |
| EV02                     | Nucli Rocallaura             | 345.564                   | 4.596.549 | Est del municipi       | Ramon Francesc Benet Rafel |
| EV03                     | Nucli Montblanquet           | 342.571                   | 4.595.242 | Sud-oest del municipi  | Josep Ortiz                |

\* En cas que no es pugui contactar mitjançant via telefònica, s'avisarà mitjançant vehicle, desplaçant-se aquest al lloc de l'emergència.

### EMERGÈNCIES ENSORRAMENT D'EDIFICIS

| VULNERABILITAT MUNICIPAL |  |                           |           |   |   |
|--------------------------|--|---------------------------|-----------|---|---|
| CODI                     | NOM  | COORDENADES UTM 31/ETRS89 |           | UBICACIÓ / ADREÇA                                   | CONTACTE / MITJÀ D'AVÍS*  |
|                          |  | X                         | Y         |   |   |
| EV01                     | Nucli Vallbona de les Monges                     | 340.672                   | 4.598.788 | Nord-oest del municipi                              | Manuel Ayats Badia  |
| EV02                     | Nucli Rocallaura                                 | 345.564                   | 4.596.549 | Est del municipi                                    | Ramon Francesc Benet Rafel  |
| EV03                     | Nucli Montblanquet                               | 342.571                   | 4.595.242 | Sud-oest del municipi                               | Josep Ortiz   |
| EV04                     | Ajuntament i Centre mèdic Vallbona de les Monges | 340.485                   | 4.598.808 | C/ Prat de la Riba, 3. Nucli Vallbona de les Monges | Manuel Ayats Badia  |
| EV05                     | Hostatgeria Monàstica de Sta. Maria              | 340.507                   | 4.598.718 | C /Major, s/n. Nucli Vallbona de les Monges         | Mare Abadessa<br>973 330 266                                      |
| EV06                     | Cafè Local Social (Vallbona de les Monges)       | 340.487                   | 4.598.847 | C/ Prat de la Riba, 8. Nucli Vallbona de les Monges | Manuel Ayats Badia<br>Sílvia Capdevila (concessió)<br>973 330 614 |



| VULNERABILITAT MUNICIPAL |  |                              |           |   |  |
|--------------------------|--|------------------------------|-----------|---|--|
| CODI                     | NOM  | COORDENADES<br>UTM 31/ETRS89 |           | UBICACIÓ /<br>ADREÇA  | CONTACTE /<br>MITJÀ D'AVÍS*  |
|                          |  | X                            | Y         |   |  |
| EV07                     | Local Social<br>Centre de<br>Recursos<br>(Vallbona de les<br>Monges) | 340.496                      | 4.598.839 | C/ Prat de la Riba, 8.<br>Nucli Vallbona de les<br>Monges   | Manuel Ayats Badia<br>Sílvia Capdevila<br>(concessió)<br>973 330 614 |
| EV08                     | Piscines i pista<br>poliesportiva<br>municipal                       | 340.476                      | 4.598.980 | Avinguda A.<br>Nucli Vallbona de les<br>Monges  | Manuel Ayats Badia   |
| EV10                     | Edifici en mal estat<br>1  | 340.565                      | 4.598.782 | Plaça Monestir,8 (casa).<br>Nucli Vallbona de les<br>Monges   |  |
| EV11                     | Edifici en mal estat<br>2  | 340.371                      | 4.598.883 | C/ Sant Bernat (pati).<br>Nucli Vallbona de les<br>Monges   | Construccions<br>Sanchez Aluja S.L.                                  |
| EV12                     | Edifici en mal estat<br>3  | 340.797                      | 4.598.818 | C/ Raval del Tallat, 43<br>(casa). Nucli Vallbona de<br>les Monges  |  |
| EV13                     | EMD i Centre<br>mèdic Rocallaura                                     | 345.453                      | 4.596.692 | C/ Montserrat, 3.<br>Nucli Rocallaura   | Ramon Francesc<br>Benet Rafel  |
| EV14                     | Casal d'activitats<br>"La Sala"                                      | 345.511                      | 4.596.699 | C/ Nou, 1.<br>Nucli Rocallaura  | Ramon Francesc<br>Benet Rafel  |
| EV15                     | Casa colònies<br>Antic Balneari<br>Rocallaura                        | 344.942                      | 4.596.772 | C/ Afores, s/n. 25269<br>Ctra. LP-2335, km 11,4.<br>Nucli Rocallaura  | 973 330 214  |
| EV16                     | Hotel Balneari de<br>Rocallaura                                      | 344.518                      | 4.596.854 | C/ Afores, s/n. 25269<br>Ctra. LP-2335, km 11,2.<br>Nucli Rocallaura  | 973 330 632  |
| EV17                     | Habitatge aïllat 1<br>(Cal Chico)                                    | 341.025                      | 4.598.602 | Afores<br>Vallbona de les Monges  |  |
| EV18                     | Habitatge aïllat 2<br>(Cal Pau)                                      | 344.964                      | 4.596.839 | Camí de la Fulla, des de<br>Ctra. LP-2335 (cap a<br>camí de Ciutadilla)<br>(Ptda. Tros Horta, 128)<br>Afores Rocallaura |  |
| EV19                     | Habitatge aïllat 3<br>(Xalet Vilanova)                               | 345.071                      | 4.596.791 | Partida Horta, 122<br>Afores Rocallaura   |  |
| EV20                     | Habitatge aïllat 4<br>(Era Antònia)                                  | 345.082                      | 4.596.738 | Partida Horta<br>Afores Rocallaura  |  |



| VULNERABILITAT MUNICIPAL |                                     |                           |           |   |                          |
|--------------------------|-------------------------------------|---------------------------|-----------|---|--------------------------|
| CODI                     | NOM                                 | COORDENADES UTM 31/ETRS89 |           | UBICACIÓ / ADREÇA                       | CONTACTE / MITJÀ D'AVÍS* |
|                          |                                     | X                         | Y         |   |                          |
| EV21                     | Habitatge aïllat 5 (Cal Vilanova)   | 344.946                   | 4.596.780 | Afores Rocallaura                       |                          |
| EV22                     | Habitatge aïllat 6 (Roger Vilanova) | 344.906                   | 4.596.775 | Afores Rocallaura                       |                          |
| EV23                     | Local Social Escoles Montblanquet   | 342.534                   | 4.595.234 | C/ de l'Eixida, s/n. Nucli Montblanquet | Josep Ortiz              |
| EV24                     | Santuari del Tallat                 | 344.517                   | 4.593.959 | Sud del municipi                        | Manuel Ayats Badia       |

\* En cas que no es pugui contactar mitjançant via telefònica, s'avisarà mitjançant vehicle, desplaçant-se aquest al lloc de l'emergència.

#### EMERGÈNCIES PER PANDÈMIES

| VULNERABILITAT MUNICIPAL |  |                           |           |   |   |
|--------------------------|--|---------------------------|-----------|---|---|
| CODI                     | NOM  | COORDENADES UTM 31/ETRS89 |           | UBICACIÓ / ADREÇA                                   | CONTACTE / MITJÀ D'AVÍS*  |
|                          |  | X                         | Y         |   |   |
| EV01                     | Nucli Vallbona de les Monges                     | 340.672                   | 4.598.788 | Nord-oest del municipi                              | Manuel Ayats Badia  |
| EV02                     | Nucli Rocallaura                                 | 345.564                   | 4.596.549 | Est del municipi                                    | Ramon Francesc Benet Rafel  |
| EV03                     | Nucli Montblanquet                               | 342.571                   | 4.595.242 | Sud-oest del municipi                               | Josep Ortiz   |
| EV04                     | Ajuntament i Centre mèdic Vallbona de les Monges | 340.485                   | 4.598.808 | C/ Prat de la Riba, 3. Nucli Vallbona de les Monges | Manuel Ayats Badia  |
| EV05                     | Hostatgeria Monàstica de Sta. Maria              | 340.507                   | 4.598.718 | C /Major, s/n. Nucli Vallbona de les Monges         | Mare Abadessa<br>973 330 266                                      |
| EV06                     | Cafè Local Social (Vallbona de les Monges)       | 340.487                   | 4.598.847 | C/ Prat de la Riba, 8. Nucli Vallbona de les Monges | Manuel Ayats Badia<br>Sílvia Capdevila (concessió)<br>973 330 614 |



| VULNERABILITAT MUNICIPAL |  |                              |           |   |  |
|--------------------------|--|------------------------------|-----------|---|--|
| CODI                     | NOM  | COORDENADES<br>UTM 31/ETRS89 |           | UBICACIÓ /<br>ADREÇA  | CONTACTE /<br>MITJÀ D'AVÍS*  |
|                          |  | X                            | Y         |   |  |
| EV07                     | Local Social<br>Centre de<br>Recursos<br>(Vallbona de les<br>Monges) | 340.496                      | 4.598.839 | C/ Prat de la Riba, 8.<br>Nucli Vallbona de les<br>Monges   | Manuel Ayats Badia<br>Sílvia Capdevila<br>(concessió)<br>973 330 614 |
| EV08                     | Piscines i pista<br>poliesportiva<br>municipal                       | 340.476                      | 4.598.980 | Avinguda A.<br>Nucli Vallbona de les<br>Monges  | Manuel Ayats Badia   |
| EV09                     | Granja Ramón<br>Moix   | 340.056                      | 4.599.017 | Partida Molinot, 7.<br>Nucli Vallbona de les<br>Monges  |  |
| EV13                     | EMD i Centre<br>mèdic Rocallaura                                     | 345.453                      | 4.596.692 | C/ Montserrat, 3.<br>Nucli Rocallaura   | Ramon Francesc<br>Benet Rafel  |
| EV14                     | Casal d'activitats<br>"La Sala"                                      | 345.511                      | 4.596.699 | C/ Nou, 1.<br>Nucli Rocallaura  | Ramon Francesc<br>Benet Rafel  |
| EV15                     | Casa colònies<br>Antic Balneari<br>Rocallaura                        | 344.942                      | 4.596.772 | C/ Afores, s/n. 25269<br>Ctra. LP-2335, km 11,4.<br>Nucli Rocallaura  | 973 330 214  |
| EV16                     | Hotel Balneari de<br>Rocallaura                                      | 344.518                      | 4.596.854 | C/ Afores, s/n. 25269<br>Ctra. LP-2335, km 11,2.<br>Nucli Rocallaura  | 973 330 632  |
| EV17                     | Habitatge aïllat 1<br>(Cal Chico)                                    | 341.025                      | 4.598.602 | Afores Vallbona de les<br>Monges  |  |
| EV18                     | Habitatge aïllat 2<br>(Cal Pau)                                      | 344.964                      | 4.596.839 | Camí de la Fulla, des de<br>Ctra. LP-2335 (cap a<br>camí de Ciutadilla)<br>(Ptda. Tros Horta, 128)<br>Afores Rocallaura |  |
| EV19                     | Habitatge aïllat 3<br>(Xalet Vilanova)                               | 345.071                      | 4.596.791 | Partida Horta, 122<br>Afores Rocallaura   |  |
| EV20                     | Habitatge aïllat 4<br>(Era Antònia)                                  | 345.082                      | 4.596.738 | Partida Horta<br>Afores Rocallaura  |  |
| EV21                     | Habitatge aïllat 5<br>(Cal Vilanova)                                 | 344.946                      | 4.596.780 | Afores Rocallaura   |  |
| EV22                     | Habitatge aïllat 6<br>(Roger Vilanova)                               | 344.906                      | 4.596.775 | Afores Rocallaura   |  |
| EV23                     | Local Social<br>Escoles<br>Montblanquet                              | 342.534                      | 4.595.234 | C/ de l'Eixida, s/n.<br>Nucli Montblanquet  | Josep Ortiz  |



\* En cas que no es pugui contactar mitjançant via telefònica, s'avisarà mitjançant vehicle, desplaçant-se aquest al lloc de l'emergència.

## EMERGÈNCIES PER CONTAMINACIÓ DEL SÒL PER SUBSTÀNCIES PERILLOSES

| VULNERABILITAT MUNICIPAL |  |                              |           |   |   |
|--------------------------|--|------------------------------|-----------|---|---|
| CODI                     | NOM  | COORDENADES<br>UTM 31/ETRS89 |           | UBICACIÓ /<br>ADREÇA                                | CONTACTE /<br>MITJÀ D'AVÍS*                                       |
|                          |  | X                            | Y         |   |   |
| EV01                     | Nucli Vallbona de les Monges                             | 340.672                      | 4.598.788 | Nord-oest del municipi                              | Manuel Ayats Badia  |
| EV02                     | Nucli Rocallaura   | 345.564                      | 4.596.549 | Est del municipi                                    | Ramon Francesc Benet Rafel  |
| EV03                     | Nucli Montblanquet                                       | 342.571                      | 4.595.242 | Sud-oest del municipi                               | Josep Ortiz   |
| EV04                     | Ajuntament i Centre mèdic Vallbona de les Monges         | 340.485                      | 4.598.808 | C/ Prat de la Riba, 3. Nucli Vallbona de les Monges | Manuel Ayats Badia  |
| EV05                     | Hostatgeria Monàstica de Sta. Maria                      | 340.507                      | 4.598.718 | C /Major, s/n. Nucli Vallbona de les Monges         | Mare Abadessa<br>973 330 266                                      |
| EV06                     | Cafè Local Social (Vallbona de les Monges)               | 340.487                      | 4.598.847 | C/ Prat de la Riba, 8. Nucli Vallbona de les Monges | Manuel Ayats Badia<br>Sílvia Capdevila (concessió)<br>973 330 614 |
| EV07                     | Local Social Centre de Recursos (Vallbona de les Monges) | 340.496                      | 4.598.839 | C/ Prat de la Riba, 8. Nucli Vallbona de les Monges | Manuel Ayats Badia<br>Sílvia Capdevila (concessió)<br>973 330 614 |
| EV08                     | Piscines i pista poliesportiva municipal                 | 340.476                      | 4.598.980 | Avinguda A. Nucli Vallbona de les Monges            | Manuel Ayats Badia  |
| EV09                     | Granja Ramón Moix  | 340.056                      | 4.599.017 | Partida Molinot, 7. Nucli Vallbona de les Monges    |   |
| EV13                     | EMD i Centre mèdic Rocallaura                            | 345.453                      | 4.596.692 | C/ Montserrat, 3. Nucli Rocallaura                  | Ramon Francesc Benet Rafel  |
| EV14                     | Casal d'activitats "La Sala"                             | 345.511                      | 4.596.699 | C/ Nou, 1. Nucli Rocallaura                         | Ramon Francesc Benet Rafel  |



| VULNERABILITAT MUNICIPAL |   |                           |           |   |                          |
|--------------------------|---|---------------------------|-----------|---|--------------------------|
| CODI                     | NOM                                     | COORDENADES UTM 31/ETRS89 |           | UBICACIÓ / ADREÇA   | CONTACTE / MITJÀ D'AVÍS* |
|                          |   | X                         | Y         |   |                          |
| EV15                     | Casa colònies Antic Balneari Rocallaura | 344.942                   | 4.596.772 | C/ Afores, s/n. 25269 Ctra. LP-2335, km 11,4. Nucli Rocallaura  | 973 330 214              |
| EV16                     | Hotel Balneari de Rocallaura            | 344.518                   | 4.596.854 | C/ Afores, s/n. 25269 Ctra. LP-2335, km 11,2. Nucli Rocallaura  | 973 330 632              |
| EV17                     | Habitatge aïllat 1 (Cal Chico)          | 341.025                   | 4.598.602 | Afores Vallbona de les Monges   |                          |
| EV18                     | Habitatge aïllat 2 (Cal Pau)            | 344.964                   | 4.596.839 | Camí de la Fulla, des de Ctra. LP-2335 (cap a camí de Ciutadilla) (Ptda. Tros Horta, 128) Afores Rocallaura |                          |
| EV19                     | Habitatge aïllat 3 (Xalet Vilanova)     | 345.071                   | 4.596.791 | Partida Horta, 122 Afores Rocallaura  |                          |
| EV20                     | Habitatge aïllat 4 (Era Antònia)        | 345.082                   | 4.596.738 | Partida Horta Afores Rocallaura   |                          |
| EV21                     | Habitatge aïllat 5 (Cal Vilanova)       | 344.946                   | 4.596.780 | Afores Rocallaura   |                          |
| EV22                     | Habitatge aïllat 6 (Roger Vilanova)     | 344.906                   | 4.596.775 | Afores Rocallaura   |                          |
| EV23                     | Local Social Escoles Montblanquet       | 342.534                   | 4.595.234 | C/ de l'Eixida, s/n. Nucli Montblanquet   | Josep Ortiz              |

\* En cas que no es pugui contactar mitjançant via telefònica, s'avisarà mitjançant vehicle, desplaçant-se aquest al lloc de l'emergència.

#### EMERGÈNCIES PER CONTAMINACIÓ DE CURSOS FLUVIALS

| VULNERABILITAT MUNICIPAL |                              |                           |           |                        |                            |
|--------------------------|------------------------------|---------------------------|-----------|------------------------|----------------------------|
| CODI                     | NOM                          | COORDENADES UTM 31/ETRS89 |           | UBICACIÓ / ADREÇA      | CONTACTE / MITJÀ D'AVÍS*   |
|                          |                              | X                         | Y         |                        |                            |
| EV01                     | Nucli Vallbona de les Monges | 340.672                   | 4.598.788 | Nord-oest del municipi | Manuel Ayats Badia         |
| EV02                     | Nucli Rocallaura             | 345.564                   | 4.596.549 | Est del municipi       | Ramon Francesc Benet Rafel |



| VULNERABILITAT MUNICIPAL |  |                              |           |  |  |
|--------------------------|--|------------------------------|-----------|--|--|
| CODI                     | NOM  | COORDENADES<br>UTM 31/ETRS89 |           | UBICACIÓ /<br>ADREÇA   | CONTACTE /<br>MITJÀ D'AVÍS*  |
|                          |  | X                            | Y         |  |  |
| EV03                     | Nucli<br>Montblanquet  | 342.571                      | 4.595.242 | Sud-oest del municipi  | Josep Ortiz  |
| EV04                     | Ajuntament i<br>Centre mèdic<br>Vallbona<br>de les Monges            | 340.485                      | 4.598.808 | C/ Prat de la Riba, 3.<br>Nucli Vallbona de les<br>Monges            | Manuel Ayats Badia   |
| EV05                     | Hostatgeria<br>Monàstica<br>de Sta. Maria                            | 340.507                      | 4.598.718 | C /Major, s/n.<br>Nucli Vallbona de les<br>Monges                    | Mare Abadessa<br>973 330 266   |
| EV06                     | Cafè Local Social<br>(Vallbona de les<br>Monges)                     | 340.487                      | 4.598.847 | C/ Prat de la Riba, 8.<br>Nucli Vallbona de les<br>Monges            | Manuel Ayats Badia<br>Sílvia Capdevila<br>(concessió)<br>973 330 614 |
| EV07                     | Local Social<br>Centre de<br>Recursos<br>(Vallbona de les<br>Monges) | 340.496                      | 4.598.839 | C/ Prat de la Riba, 8.<br>Nucli Vallbona de les<br>Monges            | Manuel Ayats Badia<br>Sílvia Capdevila<br>(concessió)<br>973 330 614 |
| EV08                     | Piscines i pista<br>poliesportiva<br>municipal                       | 340.476                      | 4.598.980 | Avinguda A.<br>Nucli Vallbona de les<br>Monges                       | Manuel Ayats Badia   |
| EV09                     | Granja Ramón<br>Moix   | 340.056                      | 4.599.017 | Partida Molinot, 7.<br>Nucli Vallbona de les<br>Monges               |  |
| EV13                     | EMD i Centre<br>mèdic Rocallaura                                     | 345.453                      | 4.596.692 | C/ Montserrat, 3.<br>Nucli Rocallaura                                | Ramon Francesc<br>Benet Rafel  |
| EV14                     | Casal d'activitats<br>"La Sala"                                      | 345.511                      | 4.596.699 | C/ Nou, 1.<br>Nucli Rocallaura                                       | Ramon Francesc<br>Benet Rafel  |
| EV15                     | Casa colònies<br>Antic Balneari<br>Rocallaura                        | 344.942                      | 4.596.772 | C/ Afores, s/n. 25269<br>Ctra. LP-2335, km 11,4.<br>Nucli Rocallaura | 973 330 214  |
| EV16                     | Hotel Balneari de<br>Rocallaura                                      | 344.518                      | 4.596.854 | C/ Afores, s/n. 25269<br>Ctra. LP-2335, km 11,2.<br>Nucli Rocallaura | 973 330 632  |
| EV17                     | Habitatge aïllat 1<br>(Cal Chico)                                    | 341.025                      | 4.598.602 | Afores Vallbona de les<br>Monges                                     |  |



| VULNERABILITAT MUNICIPAL |   |                           |           |  |                          |
|--------------------------|---|---------------------------|-----------|--|--------------------------|
| CODI                     | NOM                                     | COORDENADES UTM 31/ETRS89 |           | UBICACIÓ / ADREÇA  | CONTACTE / MITJÀ D'AVÍS* |
|                          |   | X                         | Y         |  |                          |
| EV18                     | Habitatge aïllat 2 (Cal Pau)            | 344.964                   | 4.596.839 | Camí de la Fulla, des de Ctra. LP-2335 (cap a camí de Ciutadilla) (Ptda. Tros Horta, 128)<br>Afores Rocallaura |                          |
| EV19                     | Habitatge aïllat 3 (Xalet Vilanova)     | 345.071                   | 4.596.791 | Partida Horta, 122<br>Afores Rocallaura  |                          |
| EV20                     | Habitatge aïllat 4 (Era Antònia)        | 345.082                   | 4.596.738 | Partida Horta<br>Afores Rocallaura   |                          |
| EV21                     | Habitatge aïllat 5 (Cal Vilanova)       | 344.946                   | 4.596.780 | Afores Rocallaura  |                          |
| EV22                     | Habitatge aïllat 6 (Roger Vilanova)     | 344.906                   | 4.596.775 | Afores Rocallaura  |                          |
| EV23                     | Local Social<br>Escoles<br>Montblanquet | 342.534                   | 4.595.234 | C/ de l'Eixida, s/n.<br>Nucli Montblanquet   | Josep Ortiz              |

\* En cas que no es pugui contactar mitjançant via telefònica, s'avisarà mitjançant vehicle, desplaçant-se aquest al lloc de l'emergència.

#### EMERGÈNCIES PER INCIDÈNCIA GREU EN EL SUBMINISTRAMENT DE SERVEIS BÀSICS

| VULNERABILITAT MUNICIPAL |  |                           |           |  |                              |
|--------------------------|--|---------------------------|-----------|--|------------------------------|
| CODI                     | NOM  | COORDENADES UTM 31/ETRS89 |           | UBICACIÓ / ADREÇA                                      | CONTACTE / MITJÀ D'AVÍS*     |
|                          |  | X                         | Y         |  |                              |
| EV01                     | Nucli Vallbona de les Monges                     | 340.672                   | 4.598.788 | Nord-oest del municipi                                 | Manuel Ayats Badia           |
| EV02                     | Nucli Rocallaura                                 | 345.564                   | 4.596.549 | Est del municipi                                       | Ramon Francesc Benet Rafel   |
| EV03                     | Nucli Montblanquet                               | 342.571                   | 4.595.242 | Sud-oest del municipi                                  | Josep Ortiz                  |
| EV04                     | Ajuntament i Centre mèdic Vallbona de les Monges | 340.485                   | 4.598.808 | C/ Prat de la Riba, 3.<br>Nucli Vallbona de les Monges | Manuel Ayats Badia           |
| EV05                     | Hostatgeria Monàstica de Sta. Maria              | 340.507                   | 4.598.718 | C /Major, s/n.<br>Nucli Vallbona de les Monges         | Mare Abadessa<br>973 330 266 |



| VULNERABILITAT MUNICIPAL |  |                              |           |   |  |
|--------------------------|--|------------------------------|-----------|---|--|
| CODI                     | NOM  | COORDENADES<br>UTM 31/ETRS89 |           | UBICACIÓ /<br>ADREÇA  | CONTACTE /<br>MITJÀ D'AVÍS*  |
|                          |  | X                            | Y         |   |  |
| EV06                     | Cafè Local Social<br>(Vallbona de les Monges)                  | 340.487                      | 4.598.847 | C/ Prat de la Riba, 8.<br>Nucli Vallbona de les Monges  | Manuel Ayats Badia<br>Sílvia Capdevila<br>(concessió)<br>973 330 614 |
| EV07                     | Local Social<br>Centre de Recursos<br>(Vallbona de les Monges) | 340.496                      | 4.598.839 | C/ Prat de la Riba, 8.<br>Nucli Vallbona de les Monges  | Manuel Ayats Badia<br>Sílvia Capdevila<br>(concessió)<br>973 330 614 |
| EV08                     | Piscines i pista<br>poliesportiva<br>municipal                 | 340.476                      | 4.598.980 | Avinguda A.<br>Nucli Vallbona de les Monges   | Manuel Ayats Badia   |
| EV09                     | Granja Ramón<br>Moix   | 340.056                      | 4.599.017 | Partida Molinot, 7.<br>Nucli Vallbona de les Monges   |  |
| EV13                     | EMD i Centre<br>mèdic Rocallaura                               | 345.453                      | 4.596.692 | C/ Montserrat, 3.<br>Nucli Rocallaura   | Ramon Francesc<br>Benet Rafel  |
| EV14                     | Casal d'activitats<br>"La Sala"                                | 345.511                      | 4.596.699 | C/ Nou, 1.<br>Nucli Rocallaura  | Ramon Francesc<br>Benet Rafel  |
| EV15                     | Casa colònies<br>Antic Balneari<br>Rocallaura                  | 344.942                      | 4.596.772 | C/ Afores, s/n. 25269<br>Ctra. LP-2335, km 11,4.<br>Nucli Rocallaura  | 973 330 214  |
| EV16                     | Hotel Balneari de<br>Rocallaura                                | 344.518                      | 4.596.854 | C/ Afores, s/n. 25269<br>Ctra. LP-2335, km 11,2.<br>Nucli Rocallaura  | 973 330 632  |
| EV17                     | Habitatge aïllat 1<br>(Cal Chico)                              | 341.025                      | 4.598.602 | Afores Vallbona de les<br>Monges  |  |
| EV18                     | Habitatge aïllat 2<br>(Cal Pau)                                | 344.964                      | 4.596.839 | Camí de la Fulla, des de<br>Ctra. LP-2335 (cap a<br>camí de Ciutadilla)<br>(Ptda. Tros Horta, 128)<br>Afores Rocallaura |  |
| EV19                     | Habitatge aïllat 3<br>(Xalet Vilanova)                         | 345.071                      | 4.596.791 | Partida Horta, 122<br>Afores Rocallaura   |  |
| EV20                     | Habitatge aïllat 4<br>(Era Antònia)                            | 345.082                      | 4.596.738 | Partida Horta<br>Afores Rocallaura  |  |
| EV21                     | Habitatge aïllat 5<br>(Cal Vilanova)                           | 344.946                      | 4.596.780 | Afores Rocallaura   |  |



| VULNERABILITAT MUNICIPAL |                                     |                           |           |   |                          |
|--------------------------|-------------------------------------|---------------------------|-----------|---|--------------------------|
| CODI                     | NOM                                 | COORDENADES UTM 31/ETRS89 |           | UBICACIÓ / ADREÇA                       | CONTACTE / MITJÀ D'AVÍS* |
|                          |                                     | X                         | Y         |   |                          |
| EV22                     | Habitatge aïllat 6 (Roger Vilanova) | 344.906                   | 4.596.775 | Afores Rocallaura                       |                          |
| EV23                     | Local Social Escoles Montblanquet   | 342.534                   | 4.595.234 | C/ de l'Eixida, s/n. Nucli Montblanquet | Josep Ortiz              |
| EV24                     | Santuari del Tallat                 | 344.517                   | 4.593.959 | Sud del municipi                        | Manuel Ayats Badia       |

\* En cas que no es pugui contactar mitjançant via telefònica, s'avisarà mitjançant vehicle, desplaçant-se aquest al lloc de l'emergència.

#### EMERGÈNCIES PER INCENDIS FORESTALS\*\*

| VULNERABILITAT MUNICIPAL |  |                           |           |   |   |
|--------------------------|--|---------------------------|-----------|---|---|
| CODI                     | NOM  | COORDENADES UTM 31/ETRS89 |           | UBICACIÓ / ADREÇA                                   | CONTACTE / MITJÀ D'AVÍS*  |
|                          |  | X                         | Y         |   |   |
| EV01                     | Nucli Vallbona de les Monges                             | 340.672                   | 4.598.788 | Nord-oest del municipi                              | Manuel Ayats Badia  |
| EV02                     | Nucli Rocallaura   | 345.564                   | 4.596.549 | Est del municipi                                    | Ramon Francesc Benet Rafel  |
| EV03                     | Nucli Montblanquet                                       | 342.571                   | 4.595.242 | Sud-oest del municipi                               | Josep Ortiz   |
| EV04                     | Ajuntament i Centre mèdic Vallbona de les Monges         | 340.485                   | 4.598.808 | C/ Prat de la Riba, 3. Nucli Vallbona de les Monges | Manuel Ayats Badia  |
| EV05                     | Hostatgeria Monàstica de Sta. Maria                      | 340.507                   | 4.598.718 | C /Major, s/n. Nucli Vallbona de les Monges         | Mare Abadessa   |
| EV06                     | Cafè Local Social (Vallbona de les Monges)               | 340.487                   | 4.598.847 | C/ Prat de la Riba, 8. Nucli Vallbona de les Monges | Manuel Ayats Badia<br>Sílvia Capdevila (concessió)<br>973 330 614 |
| EV07                     | Local Social Centre de Recursos (Vallbona de les Monges) | 340.496                   | 4.598.839 | C/ Prat de la Riba, 8. Nucli Vallbona de les Monges | Manuel Ayats Badia<br>Sílvia Capdevila (concessió)<br>973 330 614 |



| VULNERABILITAT MUNICIPAL |  |                              |           |  |                             |
|--------------------------|--|------------------------------|-----------|--|-----------------------------|
| CODI                     | NOM                                      | COORDENADES<br>UTM 31/ETRS89 |           | UBICACIÓ /<br>ADREÇA   | CONTACTE /<br>MITJÀ D'AVÍS* |
|                          |  | X                            | Y         |  |                             |
| EV08                     | Piscines i pista poliesportiva municipal | 340.476                      | 4.598.980 | Avinguda A.<br>Nucli Vallbona de les Monges  | Manuel Ayats Badia          |
| EV09                     | Granja Ramón Moix                        | 340.056                      | 4.599.017 | Partida Molinot, 7.<br>Nucli Vallbona de les Monges  |                             |
| EV13                     | EMD i Centre mèdic Rocallaura            | 345.453                      | 4.596.692 | C/ Montserrat, 3.<br>Nucli Rocallaura  | Ramon Francesc Benet Rafel  |
| EV14                     | Casal d'activitats "La Sala"             | 345.511                      | 4.596.699 | C/ Nou, 1.<br>Nucli Rocallaura   | Ramon Francesc Benet Rafel  |
| EV15                     | Casa colònies Antic Balneari Rocallaura  | 344.942                      | 4.596.772 | C/ Afores, s/n. 25269<br>Ctra. LP-2335, km 11,4.<br>Nucli Rocallaura   | 973 330 214                 |
| EV16                     | Hotel Balneari de Rocallaura             | 344.518                      | 4.596.854 | C/ Afores, s/n. 25269<br>Ctra. LP-2335, km 11,2.<br>Nucli Rocallaura   | 973 330 632                 |
| EV17                     | Habitatge aïllat 1 (Cal Chico)           | 341.025                      | 4.598.602 | Afores Vallbona de les Monges  |                             |
| EV18                     | Habitatge aïllat 2 (Cal Pau)             | 344.964                      | 4.596.839 | Camí de la Fulla, des de Ctra. LP-2335 (cap a camí de Ciutadilla) (Ptda. Tros Horta, 128)<br>Afores Rocallaura |                             |
| EV19                     | Habitatge aïllat 3 (Xalet Vilanova)      | 345.071                      | 4.596.791 | Partida Horta, 122<br>Afores Rocallaura  |                             |
| EV20                     | Habitatge aïllat 4 (Era Antònia)         | 345.082                      | 4.596.738 | Partida Horta<br>Afores Rocallaura   |                             |
| EV21                     | Habitatge aïllat 5 (Cal Vilanova)        | 344.946                      | 4.596.780 | Afores Rocallaura  |                             |
| EV22                     | Habitatge aïllat 6 (Roger Vilanova)      | 344.906                      | 4.596.775 | Afores Rocallaura  |                             |
| EV23                     | Local Social Escoles Montblanquet        | 342.534                      | 4.595.234 | C/ de l'Eixida, s/n.<br>Nucli Montblanquet   | Josep Ortiz                 |
| EV24                     | Santuari del Tallat                      | 344.517                      | 4.593.959 | Sud del municipi   | Manuel Ayats Badia          |

\* En cas que no es pugui contactar mitjançant via telefònica, s'avisarà mitjançant vehicle, desplaçant-se aquest al lloc de l'emergència.



\*\* Totes aquelles instal·lacions i edificacions afectades per normativa sectorial específica de prevenció d'incendis forestals, hauran de complir amb els requisits específics corresponents establerts en l'esmentada normativa (veure [Annex 1](#)).

## EMERGÈNCIES PER NEVADES

| VULNERABILITAT MUNICIPAL |  |                           |           |  |   |
|--------------------------|--|---------------------------|-----------|--|---|
| CODI                     | NOM  | COORDENADES UTM 31/ETRS89 |           | UBICACIÓ / ADREÇA  | CONTACTE / MITJÀ D'AVÍS*  |
|                          |  | X                         | Y         |  |   |
| EV01                     | Nucli Vallbona de les Monges                             | 340.672                   | 4.598.788 | Nord-oest del municipi                                       | Manuel Ayats Badia  |
| EV02                     | Nucli Rocallaura   | 345.564                   | 4.596.549 | Est del municipi   | Ramon Francesc Benet Rafel  |
| EV03                     | Nucli Montblanquet                                       | 342.571                   | 4.595.242 | Sud-oest del municipi  | Josep Ortiz   |
| EV04                     | Ajuntament i Centre mèdic Vallbona de les Monges         | 340.485                   | 4.598.808 | C/ Prat de la Riba, 3. Nucli Vallbona de les Monges          | Manuel Ayats Badia  |
| EV05                     | Hostatgeria Monàstica de Sta. Maria                      | 340.507                   | 4.598.718 | C /Major, s/n. Nucli Vallbona de les Monges                  | Mare Abadessa<br>973 330 266                                      |
| EV06                     | Cafè Local Social (Vallbona de les Monges)               | 340.487                   | 4.598.847 | C/ Prat de la Riba, 8. Nucli Vallbona de les Monges          | Manuel Ayats Badia<br>Sílvia Capdevila (concessió)<br>973 330 614 |
| EV07                     | Local Social Centre de Recursos (Vallbona de les Monges) | 340.496                   | 4.598.839 | C/ Prat de la Riba, 8. Nucli Vallbona de les Monges          | Manuel Ayats Badia<br>Sílvia Capdevila (concessió)<br>973 330 614 |
| EV08                     | Piscines i pista poliesportiva municipal                 | 340.476                   | 4.598.980 | Avinguda A. Nucli Vallbona de les Monges                     | Manuel Ayats Badia  |
| EV10                     | Edifici en mal estat 1                                   | 340.565                   | 4.598.782 | Plaça Monestir,8 (casa). Nucli Vallbona de les Monges        |   |
| EV11                     | Edifici en mal estat 2                                   | 340.371                   | 4.598.883 | C/ Sant Bernat (pati). Nucli Vallbona de les Monges          | Construccions Sanchez Aluja S.L.                                  |
| EV12                     | Edifici en mal estat 3                                   | 340.797                   | 4.598.818 | C/ Raval del Tallat, 43 (casa). Nucli Vallbona de les Monges |   |



| VULNERABILITAT MUNICIPAL |   |                              |           |  |                             |
|--------------------------|---|------------------------------|-----------|--|-----------------------------|
| CODI                     | NOM                                     | COORDENADES<br>UTM 31/ETRS89 |           | UBICACIÓ /<br>ADREÇA   | CONTACTE /<br>MITJÀ D'AVÍS* |
|                          |   | X                            | Y         |  |                             |
| EV13                     | EMD i Centre mèdic Rocallaura           | 345.453                      | 4.596.692 | C/ Montserrat, 3.<br>Nucli Rocallaura  | Ramon Francesc Benet Rafel  |
| EV14                     | Casal d'activitats "La Sala"            | 345.511                      | 4.596.699 | C/ Nou, 1.<br>Nucli Rocallaura   | Ramon Francesc Benet Rafel  |
| EV15                     | Casa colònies Antic Balneari Rocallaura | 344.942                      | 4.596.772 | C/ Afores, s/n. 25269<br>Ctra. LP-2335, km 11,4.<br>Nucli Rocallaura   | 973 330 214                 |
| EV16                     | Hotel Balneari de Rocallaura            | 344.518                      | 4.596.854 | C/ Afores, s/n. 25269<br>Ctra. LP-2335, km 11,2.<br>Nucli Rocallaura   | 973 330 632                 |
| EV17                     | Habitatge aïllat 1 (Cal Chico)          | 341.025                      | 4.598.602 | Afores Vallbona de les Monges  |                             |
| EV18                     | Habitatge aïllat 2 (Cal Pau)            | 344.964                      | 4.596.839 | Camí de la Fulla, des de Ctra. LP-2335 (cap a camí de Ciutadilla) (Ptda. Tros Horta, 128)<br>Afores Rocallaura |                             |
| EV19                     | Habitatge aïllat 3 (Xalet Vilanova)     | 345.071                      | 4.596.791 | Partida Horta, 122<br>Afores Rocallaura  |                             |
| EV20                     | Habitatge aïllat 4 (Era Antònia)        | 345.082                      | 4.596.738 | Partida Horta<br>Afores Rocallaura   |                             |
| EV21                     | Habitatge aïllat 5 (Cal Vilanova)       | 344.946                      | 4.596.780 | Afores Rocallaura  |                             |
| EV22                     | Habitatge aïllat 6 (Roger Vilanova)     | 344.906                      | 4.596.775 | Afores Rocallaura  |                             |
| EV23                     | Local Social Escoles Montblanquet       | 342.534                      | 4.595.234 | C/ de l'Eixida, s/n.<br>Nucli Montblanquet   | Josep Ortiz                 |
| EV24                     | Santuari del Tallat                     | 344.517                      | 4.593.959 | Sud del municipi   | Manuel Ayats Badia          |

\* En cas que no es pugui contactar mitjançant via telefònica, s'avisarà mitjançant vehicle, desplaçant-se aquest al lloc de l'emergència.

**EMERGÈNCIES PER INUNDACIONS**

| <b>VULNERABILITAT MUNICIPAL</b> |   |                                  |           |   |                                  |
|---------------------------------|---|----------------------------------|-----------|---|----------------------------------|
| <b>CODI</b>                     | <b>NOM</b>                              | <b>COORDENADES UTM 31/ETRS89</b> |           | <b>UBICACIÓ / ADREÇA</b>  | <b>CONTACTE / MITJÀ D'AVÍS*</b>  |
|                                 |   | <b>X</b>                         | <b>Y</b>  |   |                                  |
| EV01                            | Nucli Vallbona de les Monges            | 340.672                          | 4.598.788 | Nord-oest del municipi  | Manuel Ayats Badia               |
| EV05                            | Hostatgeria Monàstica de Sta. Maria     | 340.507                          | 4.598.718 | C /Major, s/n. Nucli Vallbona de les Monges   | Mare Abadessa<br>973 330 266     |
| EV09                            | Granja Ramón Moix                       | 340.056                          | 4.599.017 | Partida Molinot, 7. Nucli Vallbona de les Monges  |                                  |
| EV11                            | Edifici en mal estat 2                  | 340.371                          | 4.598.883 | C/ Sant Bernat (pati). Nucli Vallbona de les Monges   | Construccions Sanchez Aluja S.L. |
| EV15                            | Casa colònies Antic Balneari Rocallaura | 344.942                          | 4.596.772 | C/ Afores, s/n. 25269 Ctra. LP-2335, km 11,4. Nucli Rocallaura  | 973 330 214                      |
| EV18                            | Habitatge aïllat 2 (Cal Pau)            | 344.964                          | 4.596.839 | Camí de la Fulla, des de Ctra. LP-2335 (cap a camí de Ciutadilla) (Ptda. Tros Horta, 128) Afores Rocallaura |                                  |

\* En cas que no es pugui contactar mitjançant via telefònica, s'avisarà mitjançant vehicle, desplaçant-se aquest al lloc de l'emergència.

**EMERGÈNCIES PER RISCOS ESPECÍFICS**

| <b>VULNERABILITAT MUNICIPAL</b> |                              |                                  |           |                          |                                 |
|---------------------------------|------------------------------|----------------------------------|-----------|--------------------------|---------------------------------|
| <b>CODI</b>                     | <b>NOM</b>                   | <b>COORDENADES UTM 31/ETRS89</b> |           | <b>UBICACIÓ / ADREÇA</b> | <b>CONTACTE / MITJÀ D'AVÍS*</b> |
|                                 |                              | <b>X</b>                         | <b>Y</b>  |                          |                                 |
| EV01                            | Nucli Vallbona de les Monges | 340.672                          | 4.598.788 | Nord-oest del municipi   | Manuel Ayats Badia              |
| EV02                            | Nucli Rocallaura             | 345.564                          | 4.596.549 | Est del municipi         | Ramon Francesc Benet Rafel      |
| EV03                            | Nucli Montblanquet           | 342.571                          | 4.595.242 | Sud-oest del municipi    | Josep Ortiz                     |



| VULNERABILITAT MUNICIPAL |  |                              |           |   |  |
|--------------------------|--|------------------------------|-----------|---|--|
| CODI                     | NOM  | COORDENADES<br>UTM 31/ETRS89 |           | UBICACIÓ /<br>ADREÇA                                      | CONTACTE /<br>MITJÀ D'AVÍS*  |
|                          |  | X                            | Y         |   |  |
| EV06                     | Cafè Local Social<br>(Vallbona de les<br>Monges)                     | 340.487                      | 4.598.847 | C/ Prat de la Riba, 8.<br>Nucli Vallbona de les<br>Monges | Manuel Ayats Badia<br>Sílvia Capdevila<br>(concessió)<br>973 330 614 |
| EV07                     | Local Social<br>Centre de<br>Recursos<br>(Vallbona de les<br>Monges) | 340.496                      | 4.598.839 | C/ Prat de la Riba, 8.<br>Nucli Vallbona de les<br>Monges | Manuel Ayats Badia<br>Sílvia Capdevila<br>(concessió)<br>973 330 614 |
| EV14                     | Casal d'activitats<br>"La Sala"                                      | 345.511                      | 4.596.699 | C/ Nou, 1.<br>Nucli Rocallaura                            | Ramon Francesc<br>Benet Rafel  |
| EV24                     | Santuari del Tallat  | 344.517                      | 4.593.959 | Sud del municipi  | Manuel Ayats Badia   |
| EV25                     | Avinguda A. /<br>Avinguda<br>Montesquiu                              | 340.509                      | 4.598.963 | Avinguda A. / Avinguda<br>Montesquiu<br>Nucli de Vallbona | Manuel Ayats Badia   |
| EV26                     | Parròquia St.<br>Damià   | 340.556                      | 4.598.824 | C/ Major, 6<br>Nucli de Vallbona                          | Manuel Ayats Badia   |
| EV27                     | Església de Sta.<br>Maria de Vallbona                                | 340.541                      | 4.598.776 | Plaça del Monestir<br>Nucli de Vallbona de les<br>Monges  | Ramon Francesc<br>Benet Rafel  |
| EV28                     | C/ Nou de<br>Rocallaura i Plaça<br>de l'Església                     | 345.526                      | 4.596.695 | C/ Nou de Rocallaura i<br>Plaça de l'Església             | Josep Ortiz  |

\* En cas que no es pugui contactar mitjançant via telefònica, s'avisarà mitjançant vehicle, desplaçant-se aquest al lloc de l'emergència.



A continuació, en les següents fitxes s'inclouen les dades de contacte i/o mitjà d'avís d'aquells elements vulnerables els quals es troben aïllats respecte als nuclis urbans del municipi (habitatges aïllats i/o urbanitzacions):

**FITXES HABITATGES AÏLLATS:**

**HABITATGES AÏLLATS ZONA “ÀREA DE CAL PAU”, AFORES ROCALLAURA (LP-2335, KM 11-12)**

| DADES HABITATGES AÏLLATS ZONA “ÀREA DE CAL PAU”, AFORES ROCALLAURA (LP-2335, KM 11-12) |                |                    |                       |              |   |                            |           |                       |                          |                   |              |
|--|----------------|--------------------|-----------------------|--------------|---|----------------------------|-----------|-----------------------|--------------------------|-------------------|--------------|
| CODI EV  | Nom edificació | Ús de l'edificació | Ocupació de l'edifici | Nº habitants | Accés principal   | Ubicació habitatge         |           | Franja protecció 25 m | Evacuació mitjans propis | Dades de contacte |              |
|  |                |                    |                       |              |   | Coordenades UTM 31/ETR S89 |           |                       |                          | Titular           | Mitja d'avís |
|  |                |                    |                       |              |   | X                          | Y         |                       |                          |                   |              |
| EV18   | Cal Pau        | Habitatge          |                       |              | Camí de la Fulla, des de Ctra. LP-2335 (cap a camí de Ciutadilla) (Partida Horta, 128) Rocallaura | 344.964                    | 4.596.839 | No                    | Si                       |                   | Vehicle      |
| EV19   | Xalet Vilanova | Habitatge          |                       |              | Partida Horta, 122. Rocallaura  | 345.071                    | 4.596.791 | No                    | Si                       |                   | Vehicle      |
| EV20   | Era Antònia    | Habitatge          |                       |              | Partida Horta Rocallaura  | 345.082                    | 4.596.738 | No                    | Si                       |                   | Vehicle      |
| EV21   | Cal Vilanova   | Habitatge          |                       |              | Afores, s/n. Rocallaura   | 344.946                    | 4.596.780 | No                    | Si                       |                   | Vehicle      |



**DADES HABITATGES AÏLLATS ZONA “AREA DE CAL PAU”, AFORES ROCALLAURA (LP-2335, KM 11-12)**

| CODI EV | Nom edificació            | Ús de l'edificació | Ocupació de l'edifici | Nº habitants | Accés principal         | Ubicació habitatge         |           | Franja protecció 25 m | Evacuació mitjans propis | Dades de contacte |              |
|---------|---------------------------|--------------------|-----------------------|--------------|-------------------------|----------------------------|-----------|-----------------------|--------------------------|-------------------|--------------|
|         |                           |                    |                       |              |                         | Coordenades UTM 31/ETR S89 |           |                       |                          | Titular           | Mitja d'avís |
|         |                           |                    |                       |              |                         | X                          | Y         |                       |                          |                   |              |
| EV22    | Roger Vilanova (Bungalow) | Habitatge          |                       |              | Afores, s/n. Rocallaura | 344.903                    | 4.596.774 | No                    | Si                       |                   | Vehicle      |

**Mitja d'avís**

S'avisarà de la situació d'emergència mitjançant trucada telefònica i/o mitjançant vehicle; informant de l'emergència i donant les indicacions corresponents a seguir (segons l'emergència).

**HABITATGE AÏLLAT CAL CHICO, AFORES VALLBONA DE LES MONGES (LP-2335, KM 6,8)**

**DADES HABITATGE AÏLLAT CAL CHICO, AFORES VALLBONA DE LES MONGES (LP-2335, KM 6,8)**

| CODI EV | Nom edificació | Ús de l'edificació | Ocupació de l'edifici | Nº habitants | Accés principal                     | Ubicació habitatge         |           | Franja protecció 25 m | Evacuació mitjans propis | Dades de contacte |              |
|---------|----------------|--------------------|-----------------------|--------------|-------------------------------------|----------------------------|-----------|-----------------------|--------------------------|-------------------|--------------|
|         |                |                    |                       |              |                                     | Coordenades UTM 31/ETR S89 |           |                       |                          | Titular           | Mitja d'avís |
|         |                |                    |                       |              |                                     | X                          | Y         |                       |                          |                   |              |
| EV17    | Cal Chico      | Habitatge          |                       |              | Afores, s/n. Vallbona de les Monges | 341.025                    | 4.598.601 | No                    | Si                       |                   | Vehicle      |

**Mitja d'avís**

S'avisarà de la situació d'emergència mitjançant trucada telefònica i/o mitjançant vehicle; informant de l'emergència i donant les indicacions corresponents a seguir (segons l'emergència).



#### 6.1.4. CENTRES D'ACOLLIDA

| CENTRES D'ACOLLIDA (sense dormitoris) |                      |                                      |           |                        |                        |   |
|---------------------------------------|----------------------|--------------------------------------|-----------|------------------------|------------------------|---|
| CODI                                  | TIPUS                | NOM                                  | AFORAMENT | DADES DE LOCALITZACIÓ  |                        |   |
|                                       |                      |                                      |           | NUCLI                  | ADREÇA                 | TELÈFON   |
| CA01                                  | Equipament municipal | Ajuntament de Vallbona de les Monges | 25        | Vallbona de les Monges | C/ Prat de la Riba, 3. | 973 330 260                                     |
| CA02                                  | Equipament municipal | Local Social Centre de recursos      | 60        | Vallbona de les Monges | C/ Prat de la Riba, 8  | 973 982 500                                     |
| CA03                                  | Equipament municipal | EMD de Rocallaura                    | 20        | Rocallaura             | C/ Montserrat, 3.      | 973 331 183                                     |
| CA04                                  | Equipament municipal | Casal d'activitats "La Sala"         | 25        | Rocallaura             | C/ Nou, 1.             | 973 331 183 (EMD Rocallaura)                    |
| CA05                                  | Equipament municipal | Local Social Escoles Montblanquet    | 25        | Montblanquet           | C/ de l'Eixida, s/n.   | 973 330 260 (Ajuntament Vallbona de les Monges) |

| CENTRES D'ACOLLIDA (amb dormitoris) |                  |                                      |           |                        |                    |             |
|-------------------------------------|------------------|--------------------------------------|-----------|------------------------|--------------------|-------------|
| CODI                                | TIPUS            | NOM                                  | AFORAMENT | DADES DE LOCALITZACIÓ  |                    |             |
|                                     |                  |                                      |           | NUCLI                  | ADREÇA             | TELÈFON     |
| CA06                                | Hostatgeria      | Hostatgeria Monàstica de Santa Maria | 15        | Vallbona de les Monges | C/ Major, s/n.     | 973 330 266 |
|                                     | Refugi           | Refugi Sant Bernat                   | 24        |                        |                    |             |
| CA07                                | Casa de colònies | Antic Balneari de Rocallaura         | 96        | Rocallaura             | Afores s/n.        | 973 330 214 |
| CA08                                | Hotel            | Balneari de Rocallaura               | 53        | Rocallaura             | Afores s/n.        | 973 330 632 |
| CA09                                | Casa Rural       | Cal Piquer                           | 6         | Vallbona de les Monges | C/ Sta. Maria, 18. | 686 937 327 |



### 6.1.5. MITJANS DE COMUNICACIÓ

| MITJANS DE COMUNICACIÓ                        |                             |   |
|---|-----------------------------|---|
| DESCRIPCIÓ                                    | DADES DE LOCALITZACIÓ       |   |
|   | LOCALITZACIÓ                | TELÈFON   |
| Web de l'Ajuntament de Vallbona de les Monges | www.vallbonadelesmonges.cat | 973 330 266<br>(Ajuntament de Vallbona de les Monges) |
| Ràdio Tàrrrega                                | 92.3 FM                     | 973 310 404   |
| Ràdio Bellpuig                                | 107.3 FM                    | 973 320 408   |
| Segre Ràdio                                   | 93.4                        | 973 248 000   |
| TVE Lleida                                    | -                           | 973 930 975   |
| Catalunya Informació                          | 97.0 FM                     | 934 44 48 00<br>(CCMA*)                               |
| Catalunya Ràdio                               | 100.7 FM                    | 933 069 200<br>(Centraleta)                           |
| TV3   | -                           | 934999333<br>(Centraleta)                             |
| Radio Nacional de España (RNE)                | 94.6 FM                     | 915 817000  |

\* CCMA: Corporació Catalana de Mitjans Audiovisuals

### 6.1.6. MUNICIPIS VEÏNS

| MUNICIPIS VEÏNS      |          |                    |                       |
|----------------------|----------|--------------------|-----------------------|
| MUNICIPI             | SITUACIÓ | TELÈFON AJUNTAMENT | TELÈFON POLICIA LOCAL |
| Ciutadilla           | Nord     | 973 303 010        | -                     |
| Nalec                | Nord     | 973 303 129        | -                     |
| St. Martí de Riucorb | Nord     | 973 330 111        | -                     |
| Maldà                | Nord-est | 973 330 045        | -                     |
| Passanant i Belltall | Est      | 977 892 700        | -                     |
| Solivella            | Sud-est  | 977 892 101        | -                     |
| Blancafot            | Sud      | 977 892 015        | -                     |
| Espluga de Francolí  | Sud      | 977 870 227        | -                     |
| Omells de na Gaia    | Sud-oest | 973 330 235        | -                     |
| Senan                | Sud-oest | 977 877 333        | -                     |

Font: Municat.



## 6.2. CATÀLEG DE MITJANS I RECURSOS

### 6.2.1. MITJANS I RECURSOS DE L'AJUNTAMENT

#### MATERIAL SENYALITZACIÓ

| MATERIAL SENYALITZACIÓ                        |                     |                       |   |                            |
|---|---------------------|-----------------------|---|----------------------------|
| NOM / TIPUS                                   | PERSONA DE CONTACTE | DADES DE LOCALITZACIÓ |   |                            |
|   |                     | Telèfon               | Ubicació                                  | Adreça                     |
| 8 tanques metàl·liques grogues (200x90 cm)    | Xavier Siles        |                       | Magatzem municipal Vallbona de les Monges | C/ Sant Bernat, 2.         |
| 4 tanques metàl·liques grogues(200x90 cm)     | Jordi Cortés        |                       | Magatzem municipal Rocallaura             | C/ Afores, s/n. Rocallaura |
| 10 cons                                       | Jordi Cortés        |                       | Magatzem municipal Rocallaura             | C/ Afores, s/n. Rocallaura |
| Varies senyals d'obra amb trípod              | Jordi Cortés        |                       | Magatzem municipal Rocallaura             | C/ Afores, s/n. Rocallaura |
| Empresa subministradora de roba de protecció* | Confeccions Alba    | 973 500 020           | Municipi de Tàrrega                       | C/ Carne, 20. Tàrrega      |

\* Privat

#### MATERIAL IL·LUMINACIÓ

| MATERIAL IL·LUMINACIÓ |                     |                       |   |                    |
|-----------------------|---------------------|-----------------------|---|--------------------|
| NOM / TIPUS           | PERSONA DE CONTACTE | DADES DE LOCALITZACIÓ |   |                    |
|                       |                     | Telèfon               | Ubicació                                  | Adreça             |
| Grup electrogen       | Xavier Siles        |                       | Magatzem municipal Vallbona de les Monges | C/ Sant Bernat, 2. |

#### MAQUINÀRIA

| MAQUINÀRIA       |                     |                       |   |                    |
|------------------|---------------------|-----------------------|---|--------------------|
| NOM / TIPUS      | PERSONA DE CONTACTE | DADES DE LOCALITZACIÓ |   |                    |
|                  |                     | Telèfon               | Ubicació                                  | Adreça             |
| Camió polivalent | Xavier Siles        |                       | Magatzem municipal Vallbona de les Monges | C/ Sant Bernat, 2. |
| Pala llevaneus   | Xavier Siles        |                       | Magatzem municipal Vallbona de les Monges | C/ Sant Bernat, 2. |



| MAQUINÀRIA                       |                     |                       |   |                       |
|----------------------------------|---------------------|-----------------------|---|-----------------------|
| NOM / TIPUS                      | PERSONA DE CONTACTE | DADES DE LOCALITZACIÓ |   |                       |
|                                  |                     | Telèfon               | Ubicació  | Adreça                |
| Tractor<br>(per pala llevaneus)* |                     |                       | Habitatge privat                                | C/ Nou, 4.            |
| Martell compressor<br>(petit)    | Xavier Siles        |                       | Magatzem municipal<br>Vallbona de les<br>Monges | C/ Sant<br>Bernat, 2. |

\* Privat

### PUNTS D'EMMAGATZEMATGE D'AIGUA

| PUNTS D'EMMAGATZEMATGE D'AIGUA |   |                  |                                |                |                     |                       |                               |           |
|--------------------------------|---|------------------|--------------------------------|----------------|---------------------|-----------------------|-------------------------------|-----------|
| CODI                           | NOM   | CARACTERÍSTIQUES |                                |                |                     | DADES DE LOCALITZACIÓ |                               |           |
|                                |   | Tipus            | Capacitat<br>(m <sup>3</sup> ) | Accés<br>camió | Accés<br>helicòpter | Sector                | Coordenades<br>UTM 31/ETR S89 |           |
|                                |   |                  |                                |                |                     |                       | X                             | Y         |
| PAh1                           | Bassa de Bombers<br>Vallbona de<br>les Monges | Dipòsit<br>obert | 500                            | Si             | Si                  | Sector<br>I           | 340.695                       | 4.598.920 |
| PAh2                           | Bassa de Bombers de<br>Rocallaura             | Dipòsit<br>obert | 500                            | Si             | Si                  | Sector<br>II          | 345.915                       | 4.596.659 |
| PAh3                           | Bassa de Bombers<br>Montblanque<br>t          | Dipòsit<br>obert | 200                            | Si             | Si                  | Sector<br>III         | 342.570                       | 4.595.735 |
| PAh4                           | Piscina<br>municipal                          | Dipòsit<br>obert | 850                            | No             | Si                  | Sector<br>I           | 340.465                       | 4.599.009 |

### TRANSPORT D'AIGUA I BOMBEIG (propietat de l'ADF Protecció de la natura)\*

| TRANSPORT D'AIGUA I BOMBEIG |   |                     |                       |  |                                  |
|-----------------------------|---|---------------------|-----------------------|--|----------------------------------|
| CODI                        | NOM / TIPUS   | PERSONA DE CONTACTE | DADES DE LOCALITZACIÓ |  |                                  |
|                             |   |                     | Telèfon               | Ubicació   | Adreça                           |
| Pam01                       | Unitat mòbil contra incendis 5.000 l.<br>(cuba d'aigua) | Xavier Siles        |                       | Magatzem municipal<br>Vallbona de les<br>Monges (cobert) | C/ Sant<br>Bernat, 8.            |
| Pam02                       | Unitat mòbil contra incendis 5.000 l.<br>(cuba d'aigua) | Jordi Cortés        |                       | Magatzem municipal<br>Rocallaura                         | C/ Afores,<br>s/n.<br>Rocallaura |



\* Contacte ADF Protecció de la Natura: Alcalde de l'Ajuntament de Maldà, Sebastià Mata (telèfon Ajuntament de Maldà: 973 330 045, telèfon mòbil personal de l'Alcalde: 692 170 885).

### EMMAGATZEMATGE DE FUNDENTS

El Consell Comarcal de l'Urgell és el responsable del repartiment de fundents.

| EMMAGATZEMATGE DE FUNDENTS |           |                     |                       |  |                                   |
|----------------------------|-----------|---------------------|-----------------------|--|-----------------------------------|
| CODI                       | QUANTITAT | PERSONA DE CONTACTE | DADES DE LOCALITZACIÓ |  |                                   |
|                            |           |                     | Telèfon               | Ubicació   | Adreça                            |
| F01                        | 1 Tn      | Xavier Siles        |                       | Magatzem municipal Vallbona de les Monges (cobert) | C/ Sant Bernat, 8.                |
| F02                        | 1 Tn      | Jordi Cortés        |                       | Magatzem municipal Rocallaura                      | Afores, s/n. Rocallaura           |
| F03                        | 1 Tn      | Xavier Siles        |                       | Antigues Escoles de Montblanquet                   | C/ de l'Eixida, s/n. Montblanquet |

### RECURSOS I RESPONSABLES NETEJA DE VIALS PER NEVADES I DE DISTRIBUCIÓ DE FUNDENTS

| NETEJA DE VIALS I DISTRIBUCIÓ DE FUNDENTS |   |   |                       |                     |
|---|---|---|-----------------------|---------------------|
| VIA                                       | ZONA  | PERSONA RESPONSABLE   | DADES DE LOCALITZACIÓ | MAQUINÀRIA A EMPRAR |
|   |   |   | Telèfon               |                     |
| LP-2335*                                  | Vallbona de les Monges a Rocallaura   | Xavier Siles  |                       | Camió amb pala      |
| LV-2338*                                  | Montblanquet als Omells de na Gaia  | Xavier Siles  |                       | Camió amb pala      |
| Camí de l'Irida (C10)                     | Des de la Ctra. LP-2335, km 7 aprox., i cap al nord del municipi fins al camí de Vallbona a Nalec (C11) | Xavier Siles  |                       | Camió amb pala      |
| Camí de Vallbona a Nalec (C11)            | Des del camí de l'Irida (C10), i cap al nord del municipi, cap a Nalec                                  | Es determinarà en el moment de la nevada conjuntament amb el nucli de Nalec<br>Xavier Siles |                       | Camió amb pala      |
| Camí del Tallat (C39)                     | Des de la Ctra. LP-2335, i fins al Santuari del Tallat  | Santuari del Tallat   |                       | Camió amb pala      |



| NETEJA DE VIALS I DISTRIBUCIÓ DE FUNDENTS   |                                 |   |                       |                                      |
|---|---------------------------------|---|-----------------------|--------------------------------------|
| VIA   | ZONA                            | PERSONA RESPONSABLE                             | DADES DE LOCALITZACIÓ | MAQUINÀRIA A EMPRAR                  |
|   |                                 |   | Telèfon               |                                      |
| Carrers urbans nucli Vallbona de les Monges | Nucli de Vallbona de les Monges | Josep Valls Escoda                              |                       | Tractor amb pala**                   |
| Carrers urbans nucli Rocallaura             | Nucli de Rocallaura             | Ramon Francesc Benet Rafel                      |                       | Tractor amb pala**                   |
| Carrers urbans nucli Montblanquet           | Nucli de Montblanquet           | Josep Valls Escoda o Ramon Francesc Benet Rafel |                       | Tractor amb pala (si es necessari)** |

\* En cas que la via no sigui neteja per l'ens competent.

\*\* Els propis veïns del nucli s'encarreguen de netejar els carrers.

## 6.2.2. VEHICLES MUNICIPALS

| VEHICLES MUNICIPALS                        |           |                     |                       |  |                          |
|--|-----------|---------------------|-----------------------|--|--------------------------|
| TIPUS I MODEL                              | MATRÍCULA | PERSONA DE CONTACTE | DADES DE LOCALITZACIÓ |  |                          |
|  |           |                     | Telèfon               | Pàrking                                      | Adreça                   |
| Camió polivalent<br>Model: AUSA<br>M250 HL | E4677BFS  | Xavier Siles        |                       | Magatzem municipal<br>Vallbona de les Monges | C/ Prat de la Riba, s/n. |

## 6.2.3. XARXA D'HIDRANTS MUNICIPAL

| NÚM. IDENTIFICACIÓ HIDRANT | TIPUS   | SITUACIÓ               |                            |                            |           |
|----------------------------|---------|------------------------|----------------------------|----------------------------|-----------|
|                            |         | NUCLI                  | CARRER                     | COORDENADES UTM 31/ETR S89 |           |
|                            |         |                        |                            | X                          | Y         |
| H1                         | Arqueta | Vallbona de les Monges | C/ Nou, 23                 | 340.609                    | 4.598.918 |
| H2                         | Arqueta | Vallbona de les Monges | C/ del Tallat, 14          | 340.613                    | 4.598.807 |
| H3                         | Arqueta | Vallbona de les Monges | C/ Raval del Tallat, 67    | 340.879                    | 4.598.753 |
| H4                         | Arqueta | Vallbona de les Monges | C/ Nou<br>Entrada al poble | 340.571                    | 4.599.055 |



| NÚM.<br>IDENTIFICACIÓ<br>HIDRANT | TIPUS   | SITUACIÓ               |  |                               |           |
|----------------------------------|---------|------------------------|--|-------------------------------|-----------|
|                                  |         | NUCLI                  | CARRER   | COORDENADES<br>UTM 31/ETR S89 |           |
|                                  |         |                        |  | X                             | Y         |
| H5                               | Arqueta | Vallbona de les Monges | C/ Major, 6  | 340.556                       | 4.598.865 |
| H6                               | Arqueta | Vallbona de les Monges | C/ Major, 26                                       | 340.483                       | 4.598.792 |
| H7                               | Arqueta | Vallbona de les Monges | C/ Prat de la Riba, 3                              | 340.478                       | 4.598.825 |
| H8                               | Arqueta | Vallbona de les Monges | C/ St. Bernat                                      | 340.403                       | 4.598.861 |
| H9                               | Arqueta | Vallbona de les Monges | Zona La Closa                                      | 340.406                       | 4.599.018 |
| H10                              | Aeri    | Rocallaura             | Ctra. LP-2338,<br>(prop rotonda<br>Hotel Balneari) | 344.459                       | 4.596.828 |
| H11                              | Arqueta | Rocallaura             | C/ de Catalunya                                    | 345.502                       | 4.596.694 |
| H12                              | Arqueta | Rocallaura             | C/ de l'Eixida                                     | 345.626                       | 4.596.422 |
| H13                              | Arqueta | Rocallaura             | C/ de l'Eixida                                     | 345.668                       | 4.596.330 |
| H14                              | Arqueta | Montblanquet           | C/ de la Plaça                                     | 342.514                       | 4.595.237 |
| H15                              | Arqueta | Montblanquet           | Rambla Major                                       | 342.561                       | 4.595.237 |

#### 6.2.4. ENTITATS, ASSOCIACIONS I GRUPS VOLUNTARIS LOCALS

| ENTITATS, ASSOCIACIONS I GRUPS VOLUNTARIS LOCALS       |                     |                        |  |
|--|---------------------|------------------------|--|
| NOM  | PERSONA DE CONTACTE | DADES DE LOCALITZACIÓ  |  |
|  |                     | Nucli                  | Telèfon  |
| Comissió de Festes de Vallbona de les Monges           |                     | Vallbona de les Monges | 973 330 260<br>(Ajuntament Vallbona de les Monges) |
| Comissió de Festes de Rocallaura                       |                     | Rocallaura             | 973 331 183<br>(EMD Rocallaura)                    |
| Associació Cultural de Vallbona de les Monges          |                     | Vallbona de les Monges |  |
| Associació del Vedat de Caça de Vallbona de les Monges |                     | Vallbona de les Monges |  |
| Associació del Vedat de Caça de Rocallaura             |                     | Rocallaura             | 973 331 183<br>(EMD Rocallaura)                    |



| <b>ENTITATS, ASSOCIACIONS I GRUPS VOLUNTARIS LOCALS</b> |                            |                              |                |
|---|----------------------------|------------------------------|----------------|
| <b>NOM</b>  | <b>PERSONA DE CONTACTE</b> | <b>DADES DE LOCALITZACIÓ</b> |                |
|   |                            | <b>Nucli</b>                 | <b>Telèfon</b> |
| Associació del Vedat de Caça de Montblanquet            |                            | Montblanquet                 |                |
| Associació de Veïns de Montblanquet                     |                            | Montblanquet                 |                |

### 6.2.5. SERVEIS BÀSICS

| <b>SERVEIS BÀSICS</b>                                      |  |   |  |
|--|--|---|--|
| <b>SERVEI</b>  |  | <b>PERSONA / EMPRESA / ENTITAT DE CONTACTE</b>      | <b>DADES DE LOCALITZACIÓ</b>   |
|  |  |   | <b>Telèfon</b>   |
| Aigua  | Servei de gestió municipal (Vallbona de les Monges i Montblanquet) | Ajuntament de Vallbona de les Monges                | 973 330 260  |
|  | Sistema d'abastament propi EMD Rocallaura (Rocallaura)             | EMD Rocallaura                                      | 973 331 183  |
| Electricitat   |  | Endesa Distribución, S.L.                           | 902 509 600<br>(atenció al client)<br>800 760 706<br>(avaries)                             |
| Telefonia (fixa i mòbil)<br>Internet ADSL<br>Internet Wifi |  | Movistar  | 1004<br>900 101 010<br>(atenció al client)<br>1002<br>900 124 455<br>(assistència tècnica) |
|  |  | Orange  | 900 906 091<br>902 757 732<br>(assistència tècnica)  |
|  |  | M&M Informàtica                                     | 973 243 608<br>618 065 274   |
|  |  | Iberbanda   | 800 365 111<br>800 365 050<br>902 666 101<br>(servei tècnic)                               |
| Gas butà   |  | Pelegrí Mateu, T.                                   | 973 142 867  |
| Escombraries   |  | Consell Comarcal de l'Urgell                        | 973 500 707  |
| Transport escolar  |  | Autocars Agramunt<br>(Consell Comarcal de l'Urgell) | 973 390 642<br>973 390 481<br>(973 500 707)  |



## 6.2.6. SERVEIS SANITARIS

| SERVEIS SANITARIS                       |   |  |  |
|---|---|--|--|
| SERVEI                                  | DADES DE LOCALITZACIÓ   |  |  |
|   | Telèfon   | Fax /<br>Correu electrònic   | Adreça   |
| Centre mèdic de Vallbona de les Monges  | 973 330 736*<br>(Consultori mèdic)<br>973 330 260<br>(Ajuntament de Vallbona de les Monges) | 973 330 728  | C/ Prat de la Riba, 3.<br>Vallbona de les Monges |
| Centre mèdic de l'EMD de Rocallaura     | 973 331 183**<br>(EMD de Rocallaura)  | -  | C/ Montserrat, 3.<br>Vallbona de les Monges      |
| CAP Bellpuig                            | 973 337 157   | 973 33 71 57<br>bellpuig.lleida.ics@gencat.cat                               | C/ de la Diputació, s/n.<br>Bellpuig             |
| CAP Tàrrega                             | 973 310 852<br>973 501048<br>(urgències)  | 973 314 905<br>tarrega.lleida.ics@gencat.cat                                 | C/ Salvador Espriu, s/n.<br>Tàrrega              |
| Hospital Universitari Arnau de Vilanova | 973 705 322<br>(urgències)<br>973 248 100<br>973 247 400<br>973 705 200                     | 973 248 754<br>arnau@arnau.scs.es<br>atencionalciutada.lleida.ics@gencat.cat | Avinguda Alcalde Rovira Roure, 80.<br>Lleida     |

\* Horari Centre mèdic de Vallbona de les Monges: Dilluns de 10 h a 11h, dimarts de 9 h a 11 h i dijous de 10 h a 11 h.

\*\* Horari Centre mèdic de Rocallaura: Dijous de 9 h a 10 h.

## 6.2.7. ALTRES EQUIPAMENTS I INFRAESTRUCTURES

| EQUIPAMENTS               |                                    |                             |                        |                 |
|---------------------------|------------------------------------|-----------------------------|------------------------|-----------------|
| TIPUS                     | NOM                                | DADES DE LOCALITZACIÓ       |                        |                 |
|                           |                                    | Telèfon                     | Ubicació<br>(nucli)    | Adreça          |
| Monestir                  | Monestir de Sta. Maria de Vallbona | 973 330 266                 | Vallbona de les Monges | C/ Major, s/n   |
| Parròquia                 | Parròquia de Sta. Maria            | 973 330 262                 | Vallbona de les Monges | C/ Monestir, 9  |
| Piscines                  | Piscina municipal                  | 973 330 260<br>(Ajuntament) | Vallbona de les Monges | C/ de Baix, s/n |
| Instal·lacions esportives | Zona poliesportiva municipal       | 973 330 260<br>(Ajuntament) | Vallbona de les Monges | C/ de Baix, s/n |



## 6.2.8. ALTRES MITJANS I RECURSOS PRIVATS

### ALLOTJAMENTS I RESTAURANTS

| ALLOTJAMENTS I RESTAURANTS |                              |                            |                        |  |
|----------------------------|------------------------------|----------------------------|------------------------|--|
| TIPUS                      | NOM                          | DADES DE LOCALITZACIÓ      |                        |  |
|                            |                              | Telèfon                    | Ubicació (nucli)       | Adreça                                   |
| Pensió                     | Antic Balneari de Rocallaura | 973 330 214                | Vallbona de les Monges | Afores s/n. Rocallaura                   |
| Casa de colònies           | Antic Balneari de Rocallaura | 973 330 214                | Vallbona de les Monges | Afores s/n. Rocallaura                   |
| Hotel i restaurant         | Hotel Balneari de Rocallaura | 973 330 632                | Vallbona de les Monges | Afores s/n. Rocallaura                   |
| Casa rural                 | Cal Piquer                   | 686 937 327                | Vallbona de les Monges | C/ de Santa Maria, 18                    |
| Casa Rural                 | Can Sulo                     | 650 953 300                | Rocallaura             | C/ Eixida, 20                            |
| Casa Rural                 | Marilluna                    | 973 090 475<br>699 231 037 | Montblanquet           | C/ Major, 10                             |
| Casa Rural                 | Ca l'Olier                   | 661 557 532                | Montblanquet           | C/ Camí de la Font, 3                    |
| Restaurant                 | El Tallat                    | 973 330 270                | Vallbona de les Monges | C/ Raval del Tallat, 79                  |
| Cafè                       | Cafè Local Social            | 973 330 614                | Vallbona de les Monges | C/ Prat de la Riba, 8.<br>Pg. Montesquiu |
| Café                       | Rocallauracafé               | 973 084 029                | Rocallaura             | C/ Prat de la Riba, 2                    |

### ALIMENTACIÓ

| ALIMENTACIÓ             |                                |                       |                     |                   |
|-------------------------|--------------------------------|-----------------------|---------------------|-------------------|
| TIPUS                   | NOM                            | DADES DE LOCALITZACIÓ |                     |                   |
|                         |                                | Telèfon               | Ubicació (municipi) | Adreça            |
| Forn de Pa              | Forn Sahún Jove                | 977 892 016           | Solivella           | C/ de la Creu, 5  |
| Queviures               | Forn Sahún Jove                | 977 892 016           | Solivella           | C/ de la Creu, 5  |
| Fruita i verdura        | Fruites Barbens Hermanos Perez | 973 718 304           | Barbens             | Camí Tàrrega      |
| Carnisseria i queviures | Montserrat Capdevila Batlle    | 973 330 065           | Malda               | C/ St. Agustí, 25 |



| ALIMENTACIÓ       |                           |                       |   |   |
|-------------------|---------------------------|-----------------------|---|---|
| TIPUS             | NOM                       | DADES DE LOCALITZACIÓ |   |   |
|                   |                           | Telèfon               | Ubicació (municipi)                       | Adreça  |
| Agrobotiga        | Vallbotiga                | 973 330 614           | Vallbona de les Monges                    | C/ Prat de la Riba, 6                                 |
| Aigua embotellada | Aigua de Rocallaura, S.L. | 973 330 214           | Vallbona de les Monges (nucli Rocallaura) | Antic Balneari de Rocallaura. Afores, s/n. Rocallaura |

#### ALTRES ESTABLIMENTS / ACTIVITATS

| ESTABLIMENTS / ACTIVITATS |  |                       |                        |  |
|---------------------------|--|-----------------------|------------------------|--|
| TIPUS                     | NOM  | DADES DE LOCALITZACIÓ |                        |  |
|                           |  | Telèfon               | Ubicació (municipi)    | Adreça                                   |
| Cooperativa               | L'Olivera Cooperativa                      | 973 330 276           | Vallbona de les Monges | C/ La Plana, s/n                         |
| Cooperativa               | Cooperativa Camp de Vallbona de les Monges | 973 330 261           | Vallbona de les Monges | C/ Prat de la Riba, 8                    |
| Artesania                 | Monestir de Sta. Maria de Vallbona         | 973 330 266           | Vallbona de les Monges | C/ Major, s/n                            |
| Vitralls                  | Ahumada-Balcells Vitrallers                | 973 330 007           | Vallbona de les Monges | C/ Major, 30                             |
| Local Social              | Cafè Local Social                          | 973 330 614           | Vallbona de les Monges | C/ Prat de la Riba, 8.<br>Pg. Montesquiu |

#### TRANSPORT DE PERSONES

| ESTABLIMENTS / ACTIVITATS     |                        |                            |                     |  |
|-------------------------------|------------------------|----------------------------|---------------------|--|
| TIPUS                         | NOM                    | DADES DE LOCALITZACIÓ      |                     |  |
|                               |                        | Telèfon                    | Ubicació (municipi) |  |
| Taxi                          | Josep Fabregat Ballart | 696 248 852                | Solivella           |  |
| Taxi                          | Taxis Urgell, S.L.     | 680 513 300                | Verdú               |  |
| Taxi                          | Ramon Pla Vives        | 609 774 589                | Tàrrega             |  |
| Taxi                          | Joan Manel Jové        | 973 580 556                | Barbens             |  |
| Autocars i autobusos de línia | ALSA Grupo, S.L.U.     | 902 422 242<br>973 268 500 | Lleida              |  |



| ESTABLIMENTS / ACTIVITATS |   |   |                     |
|---------------------------|---|---|---------------------|
| TIPUS                     | NOM   | DADES DE LOCALITZACIÓ                       |                     |
|                           |   | Telèfon                                     | Ubicació (municipi) |
| Transport escolar         | Autocars Agramunt<br>(Consell Comarcal de l'Urgell) | 973 390 642<br>973 390 481<br>(973 500 707) | Agramunt            |

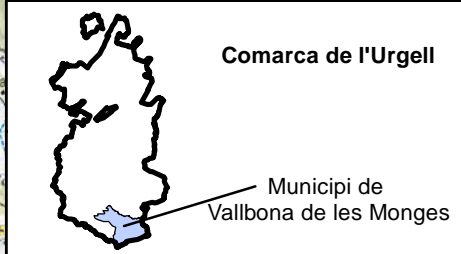
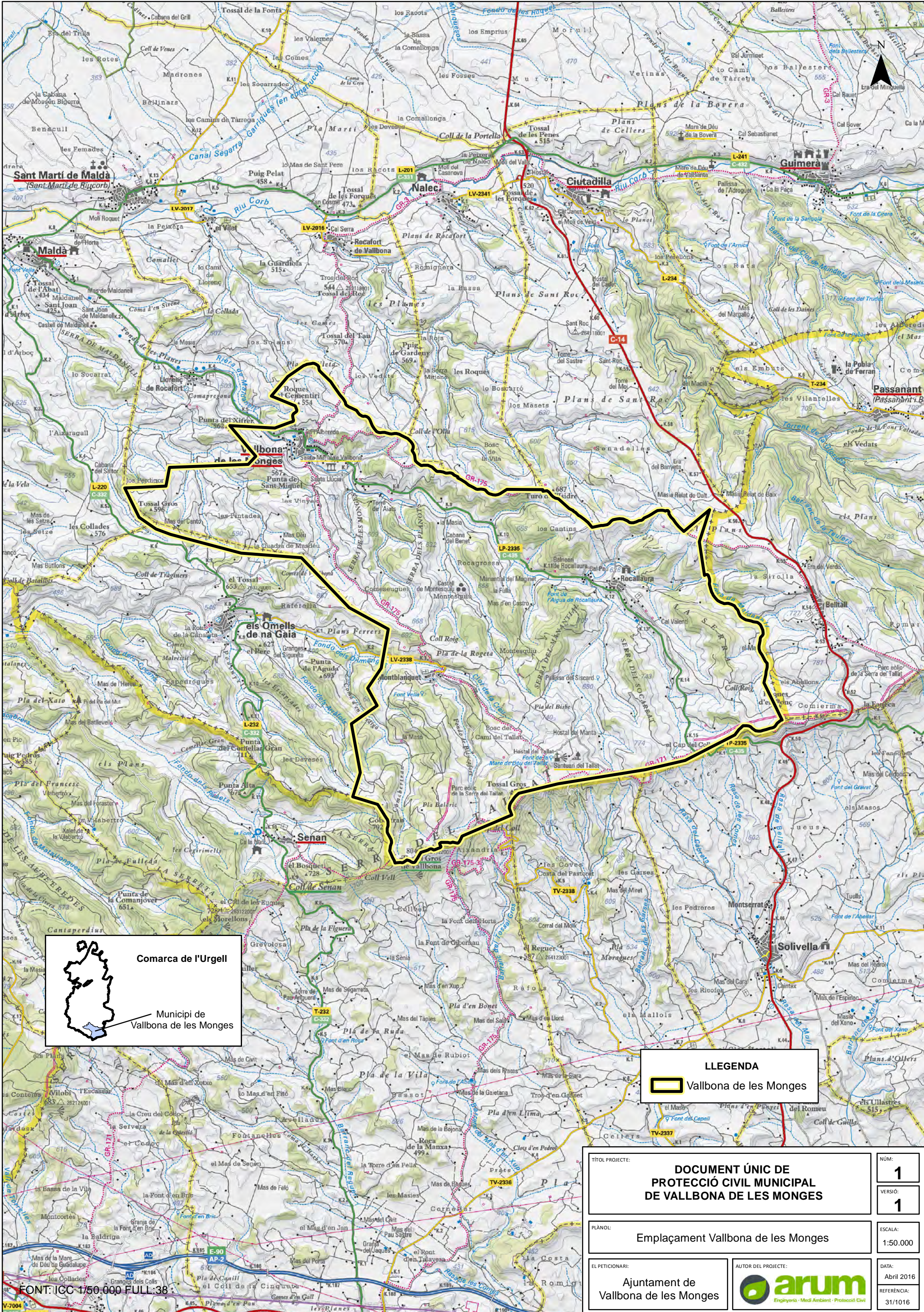


## 7. DOCUMENT 7. CARTOGRAFIA ESPECÍFICA (PER A CADA RISC)

---

### ÍNDEX PLÀNOLS

1. Plànol d'emplaçament del municipi de Vallbona de les Monges.
2. Plànols de Riscos Territorials (PROCICAT):
  - 2.1. Plànol de Riscos Territorials del municipi de Vallbona de les Monges.
  - 2.2. Plànol de Riscos Territorials del nucli Vallbona de les Monges.
  - 2.3. Plànol de Riscos Territorials de la zona de Rocallaura.
  - 2.4. Plànol de Riscos Territorials de la zona de Montblanquet i Santuari del Tallat.
3. Plànols de Risc d'Incendis Forestals (INFOCAT):
  - 3.1. Plànol de Risc d'Incendis Forestals del municipi de Vallbona de les Monges.
  - 3.2. Plànol de Risc d'Incendis Forestals del nucli Vallbona de les Monges.
  - 3.3. Plànol de Risc d'Incendis Forestals de la zona de Rocallaura.
  - 3.4. Plànol de Risc d'Incendis Forestals de la zona de Montblanquet i Santuari del Tallat.
4. Plànols de Risc de Nevades (NEUCAT):
  - 4.1. Plànol de Risc de Nevades del municipi de Vallbona de les Monges.
  - 4.2. Plànol de Risc de Nevades del nucli Vallbona de les Monges.
  - 4.3. Plànol de Risc de Nevades de la zona de Rocallaura.
  - 4.4. Plànol de Risc de Nevades de la zona de Montblanquet i Santuari del Tallat.
5. Plànols de Risc d'Inundacions (INUNCAT):
  - 5.1. Plànol de Risc d'Inundacions zona inundable del municipi de Vallbona de les Monges.
  - 5.2. Plànol de Risc d'Inundacions zona nord-oest del municipi.
  - 5.3. Plànol de Risc d'Inundacions zona centre-est del municipi.
6. Plànols de Riscos Específics:
  - 6.1. Plànol de Riscos Específics del municipi de Vallbona de les Monges.
  - 6.2. Plànol de Riscos Específics del nucli Vallbona de les Monges.
  - 6.3. Plànol de Riscos Específics de la zona de Rocallaura.
  - 6.4. Plànol de Riscos Específics de la zona de Montblanquet i Santuari del Tallat.



**Comarca de l'Urgell**  
Municipi de Vallbona de les Monges

**LLEGGENDA**  
Vallbona de les Monges

|                     |  |             |            |
|---------------------|--|-------------|------------|
| TÍTOL PROJECTE:     | <b>DOCUMENT ÚNIC DE PROTECCIÓ CIVIL MUNICIPAL DE VALLBONA DE LES MONGES</b>  | NÚM:        | <b>1</b>   |
| PLANO:              | Emplaçament Vallbona de les Monges   | VERSIÓ:     | <b>1</b>   |
| EL PETICIONARI:     | Ajuntament de Vallbona de les Monges   | ESCALA:     | 1:50.000   |
| AUTOR DEL PROJECTE: |  <b>arum</b><br>Enginyeria · Medi Ambient · Protecció Civil | DATA:       | Abril 2016 |
|                     |  | REFERÈNCIA: | 31/1016    |

# LLEGENDA




## Risc i vulnerabilitat:

### Riscos PROCICAT identificats:




- Fort vent
- Sequera
- Onada calor
- Glaçades
- Accidents carretera múltiples víctimes
- Ensorrament edificis
- Pandèmies
- Contaminació sòls
- Contaminació cursos fluvials
- Incidència greu subministrament serveis bàsics

 Elements vulnerables

## Recursos municipals:

-  CRA / CECOPAL
-  Centres d'acollida
-  Hidrants

## Altres elements municipals:

-  Antenes telecomunic.
-  Línia elèctrica
-  Centre transf. Parc eòlic

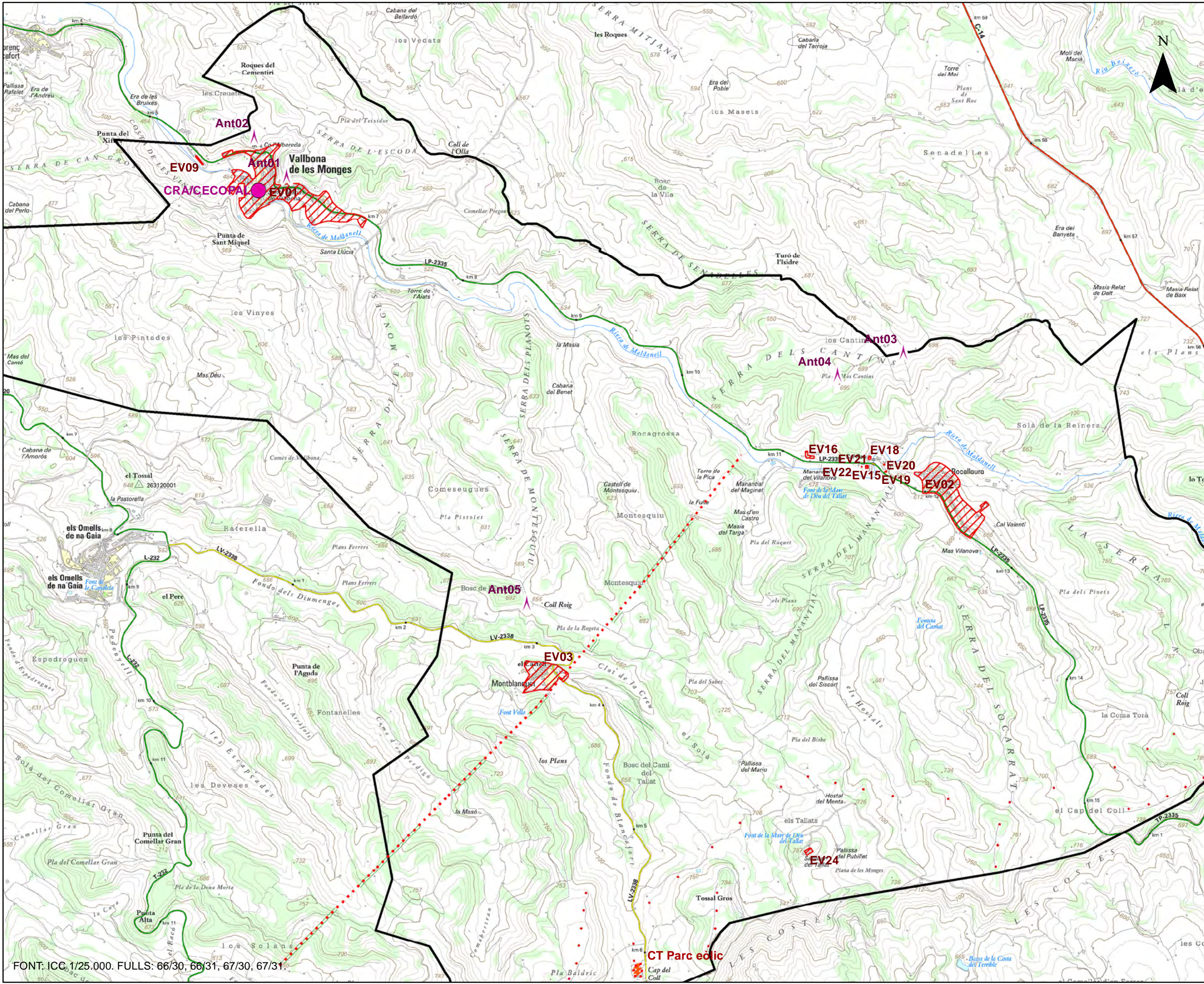
TÍTOL PROJECTE:  
**DOCUMENT ÚNIC DE PROTECCIÓ CIVIL MUNICIPAL**

PLÀNOL:  
**Riscos Territorials (PROCICAT) Vallbona de les Monges**

EL PETICIONARI:  
**Ajuntament de Vallbona de les Monges**

AUTOR PROJECTE:  


|                    |                     |               |   |
|--------------------|---------------------|---------------|---|
| NÚM:<br><b>2.1</b> | ESCALA:<br>1:25.000 | VERSIÓ:<br>01 | DATA:<br>Abril 2016<br>REFERÈNCIA:<br>31/0116 |
|--------------------|---------------------|---------------|---|



# LLEGENDA




## Risc i vulnerabilitat:

### Riscos PROCICAT identificats:




- Fort vent
- Sequera
- Onada calor
- Glaçades
- Accidents carretera múltiples víctimes
- Ensorrament edificis
- Pandèmies
- Contaminació sòls
- Contaminació cursos fluvials
- Incidència greu subministrament serveis bàsics

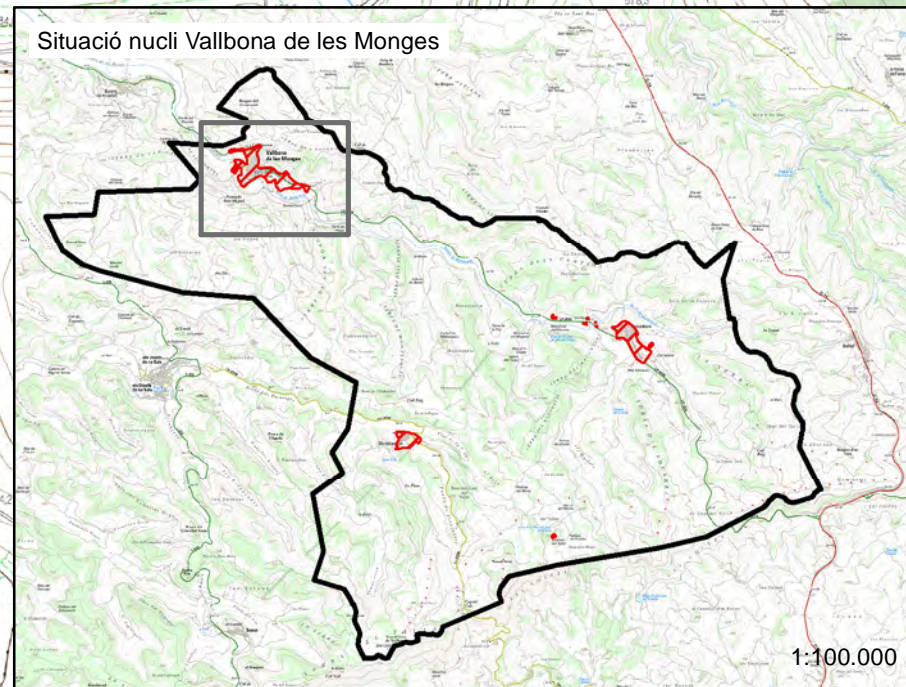
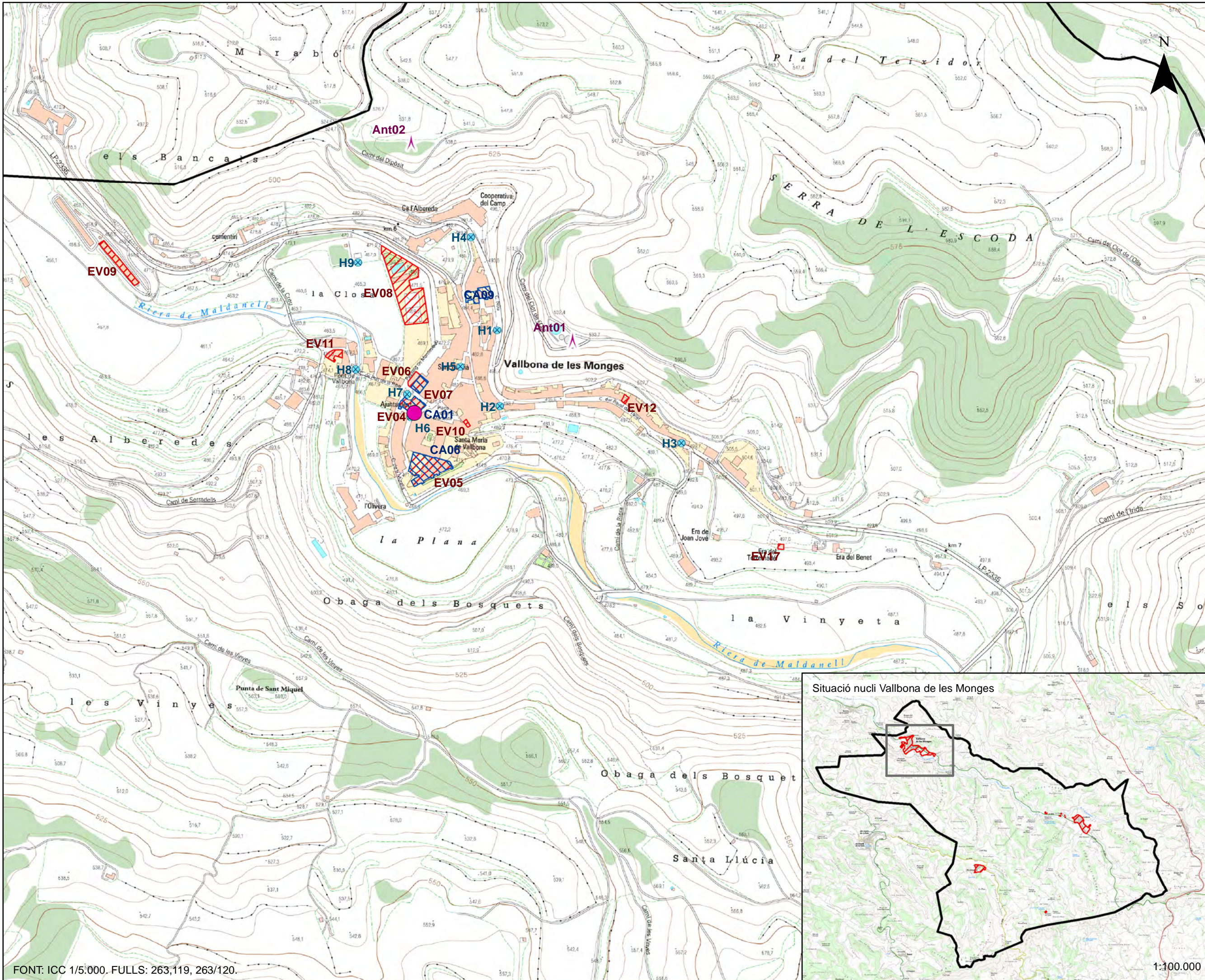
 Elements vulnerables

## Recursos municipals:

-  CRA / CECOPAL
-  Centres d'acollida
-  Hidrants

## Altres elements municipals:

-  Antenes telecomunic.
-  Línia elèctrica
-  Centre transf. Parc eòlic



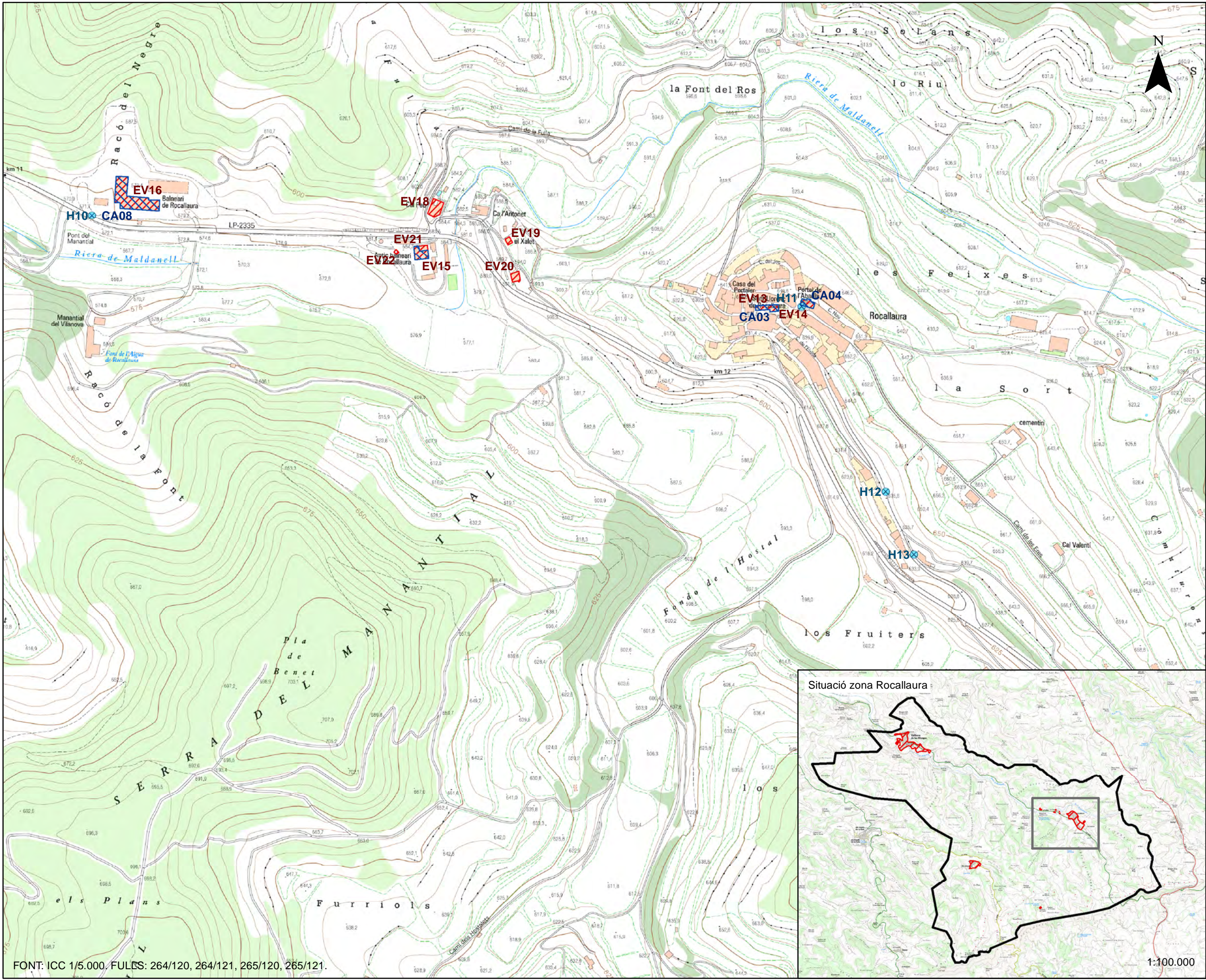
TÍTOL PROJECTE:  
**DOCUMENT ÚNIC DE PROTECCIÓ CIVIL MUNICIPAL**

PLÀNOL:  
Riscos Territorials (PROCICAT)  
Nucli Vallbona de les Monges

EL PETICIONARI:  
Ajuntament de Vallbona de les Monges

AUTOR PROJECTE:  


|                    |                    |               |                        |
|--------------------|--------------------|---------------|------------------------|
| NÚM:<br><b>2.2</b> | ESCALA:<br>1:5.000 | VERSIO:<br>01 | DATA:<br>Abril 2016    |
|                    |                    |               | REFERÈNCIA:<br>31/0116 |



# LLEGENDA

## Risc i vulnerabilitat:

### Riscos PROCICAT identificats:

- Fort vent
- Sequera
- Onada calor
- Glaçades
- Accidents carretera múltiples víctimes
- Ensorrament edificis
- Pandèmies
- Contaminació sòls
- Contaminació cursos fluvials
- Incidència greu subministrament serveis bàsics

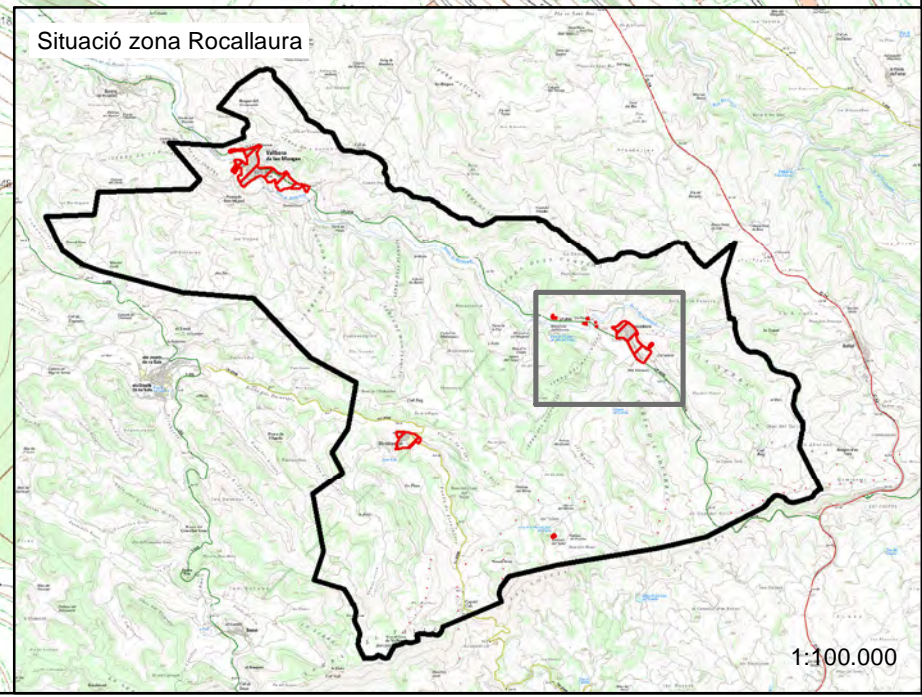
Elements vulnerables

## Recursos municipals:

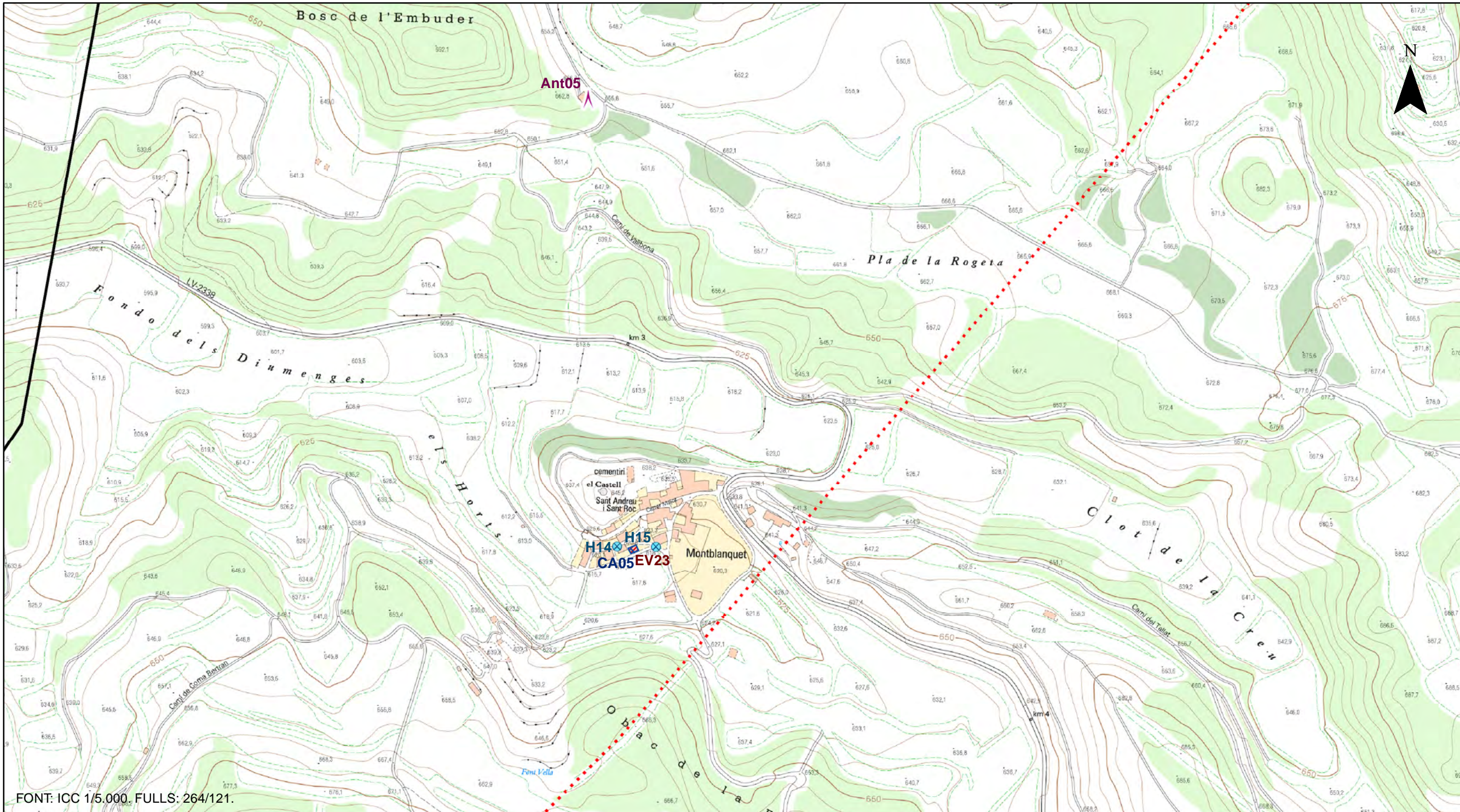
- CRA / CECOPAL
- Centres d'acollida
- Hidrants

## Altres elements municipals:

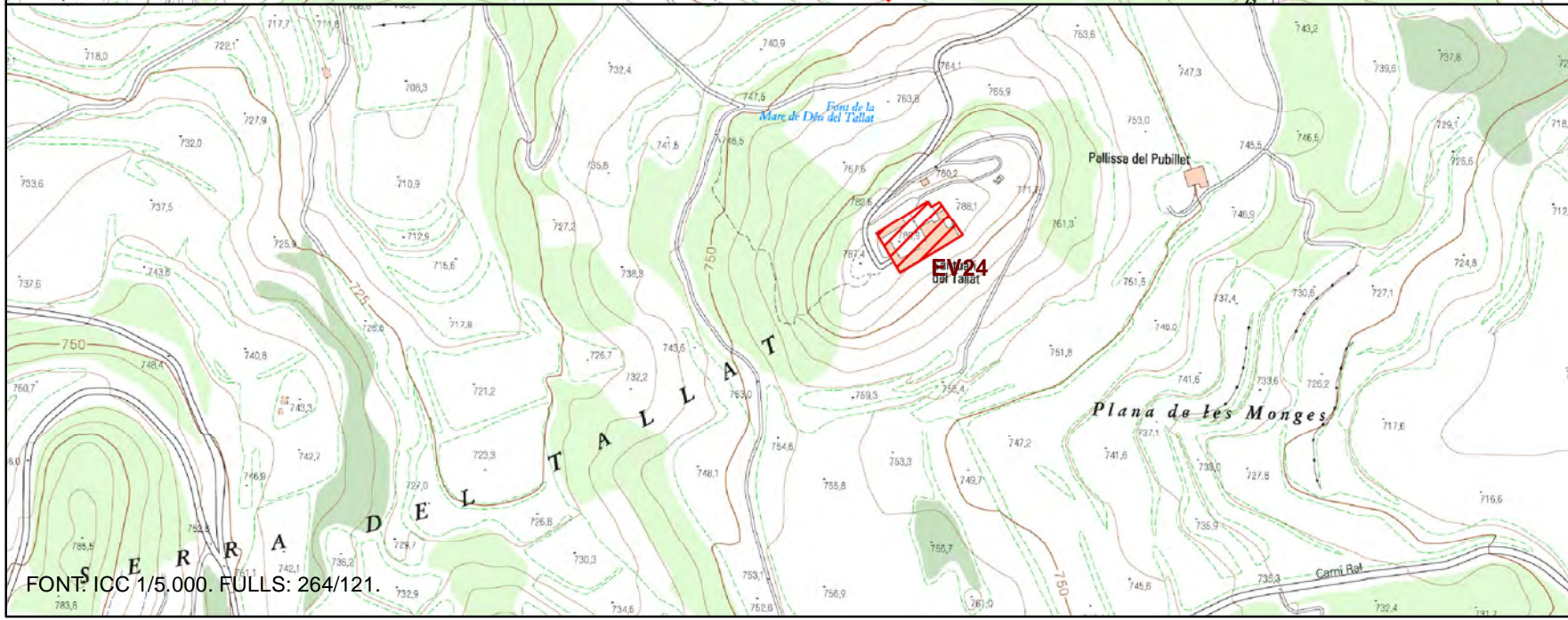
- Antenes telecomunic.
- Línia elèctrica
- Centre transf. Parc eòlic



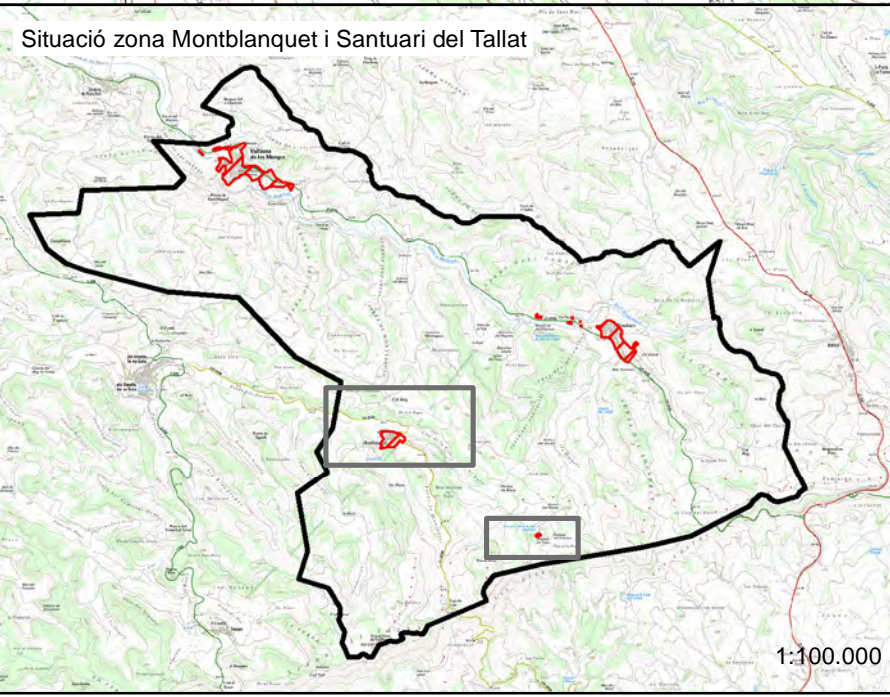
|   |         |         |             |
|---|---------|---------|-------------|
| TÍTOL PROJECTE:                                   |         |         |             |
| <b>DOCUMENT ÚNIC DE PROTECCIÓ CIVIL MUNICIPAL</b> |         |         |             |
| PLÀNOL:   |         |         |             |
| Riscos Territorials (PROCICAT)<br>Zona Rocallaura |         |         |             |
| EL PETICIONARI:                                   |         |         |             |
| Ajuntament de<br>Vallbona de les Monges           |         |         |             |
| AUTOR PROJECTE:                                   |         |         |             |
|   |         |         |             |
| NÚM:  | ESCALA: | VERSIÓ: | DATA:       |
| <b>2.3</b>  | 1:5.000 | 01      | Abril 2016  |
|   |         |         | REFERÈNCIA: |
|   |         |         | 31/0116     |



FONT: ICC 1/5.000. FULLS: 264/121.



FONT: ICC 1/5.000. FULLS: 264/121.



## LLEGENDA

### Risc i vulnerabilitat:

#### Riscos PROCICAT identificats:

- Fort vent
- Sequera
- Onada calor
- Glaçades
- Accidents carretera múltiples víctimes
- Ensorrament edificis
- Pandèmies
- Contaminació sòls
- Contaminació cursos fluvials
- Incidència greu subministrament serveis bàsics

Elements vulnerables

### Recursos municipals:

- CRA / CECOPAL
- Centres d'acollida
- Hidrants

### Altres elements municipals:

- Antenes telecomunic.
- Línia elèctrica
- Centre transf. Parc eòlic

TÍTOL PROJECTE:  
**DOCUMENT ÚNIC DE PROTECCIÓ CIVIL MUNICIPAL**

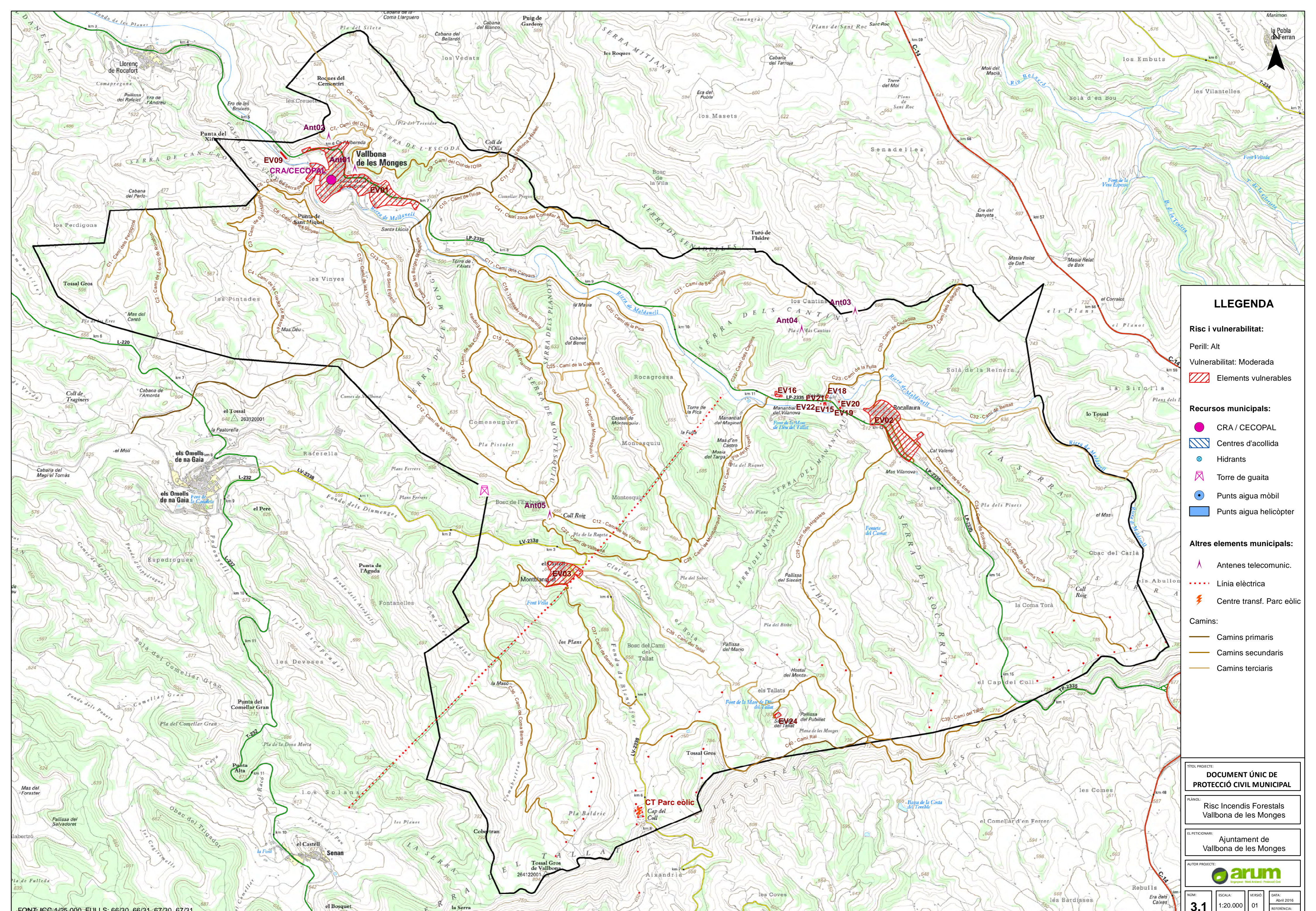
PLÀNOL:  
Riscos Territorials (PROCICAT)  
Zona Montblanquet i Sant. Tallet

EL PETICIONARI:  
Ajuntament de Vallbona de les Monges

AUTOR PROJECTE:

|                    |                    |               |                        |
|--------------------|--------------------|---------------|------------------------|
| NÚM:<br><b>2.4</b> | ESCALA:<br>1:5.000 | VERSIÓ:<br>01 | DATA:<br>Abril 2016    |
|                    |                    |               | REFERÈNCIA:<br>31/0116 |

1:100.000



### LLEENDA

**Risc i vulnerabilitat:**

- Perill: Alt
- Vulnerabilitat: Moderada
- Elements vulnerables

**Recursos municipals:**

- CRA / CECOPAL
- Centres d'acollida
- Hidrants
- Torre de guaita
- Punts aigua mòbil
- Punts aigua helicòpter

**Altres elements municipals:**

- Antenes telecomunic.
- Línia elèctrica
- Centre transf. Parc eòlic

**Camins:**

- Camins primaris
- Camins secundaris
- Camins terciaris

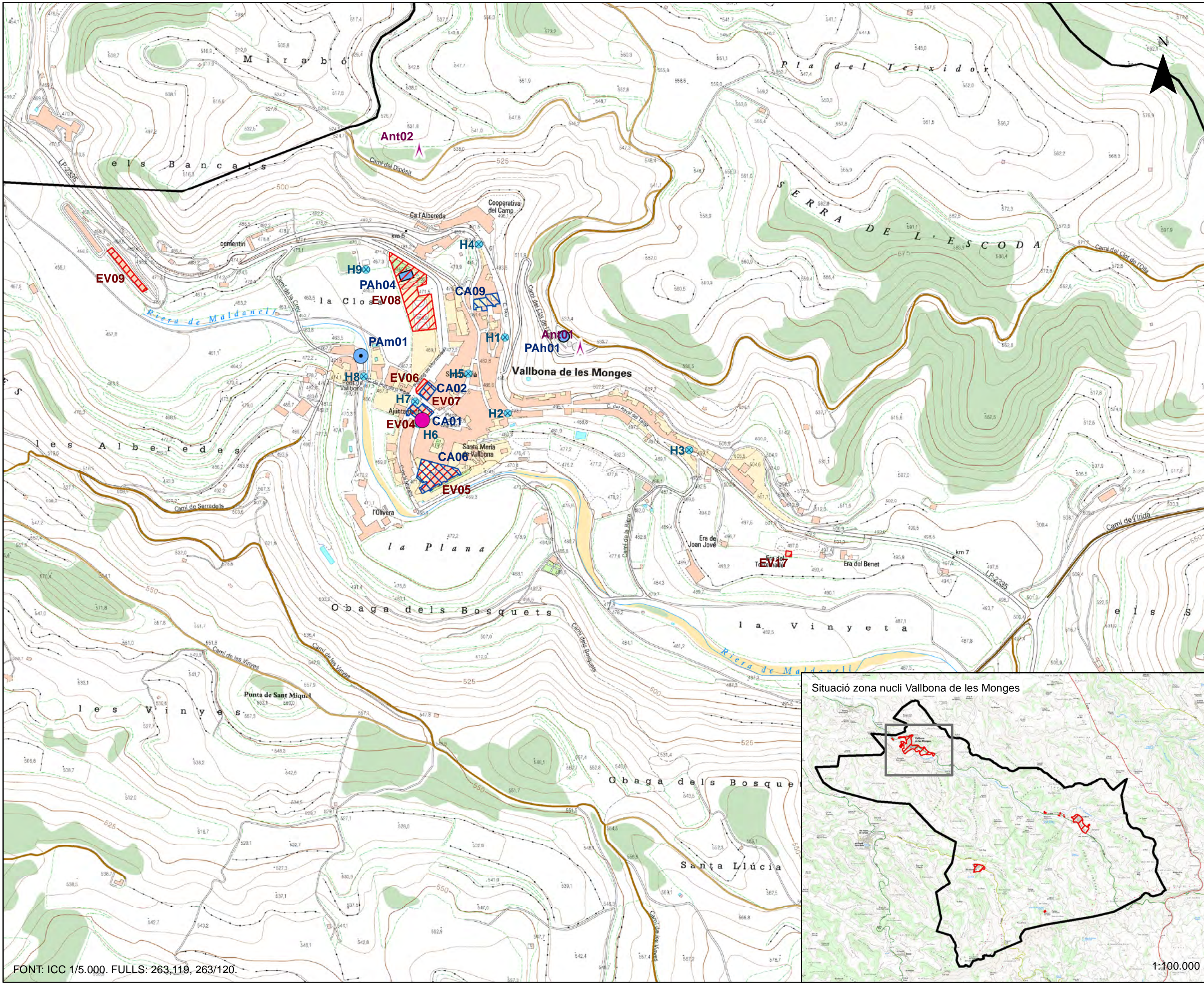
TÍTOL PROJECTE:  
**DOCUMENT ÚNIC DE PROTECCIÓ CIVIL MUNICIPAL**

PLÀNOL:  
Risc Incendis Forestals Vallbona de les Monges

EL PETICIONARI:  
Ajuntament de Vallbona de les Monges

AUTOR PROJECTE:

|                    |                     |               |  |
|--------------------|---------------------|---------------|--|
| NÚM:<br><b>3.1</b> | ESCALA:<br>1:20.000 | VERSIÓ:<br>01 | DATA:<br>Abril 2016<br>REFERÈNCIA:<br>31/01/16 |
|--------------------|---------------------|---------------|--|



# LLEGENDA

## Risc i vulnerabilitat:

- Perill: Alt
- Vulnerabilitat: Moderada
- Elements vulnerables

## Recursos municipals:

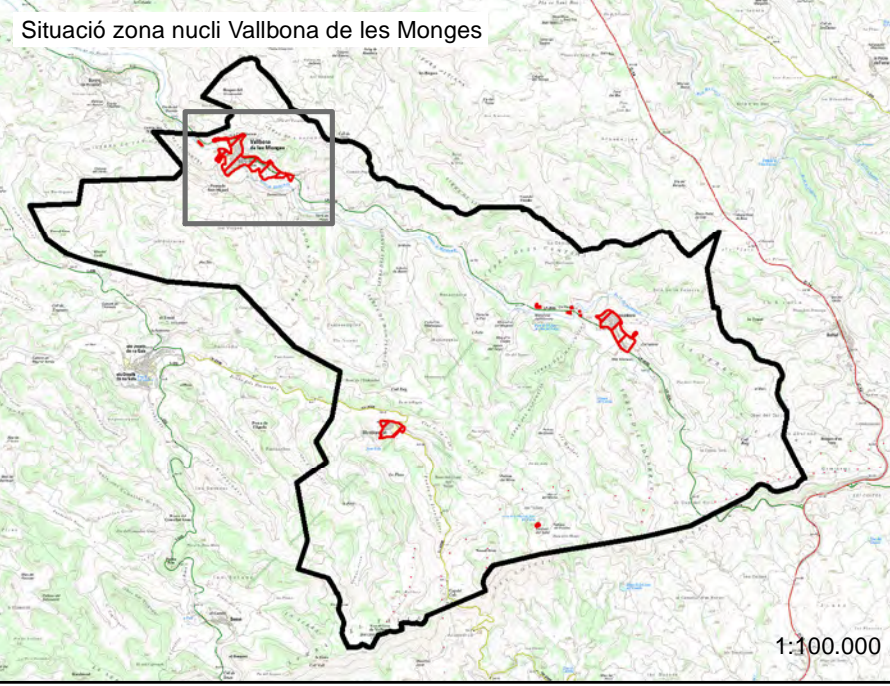
- CRA / CECOPAL
- Centres d'acollida
- Hidrants
- Torre de guaita
- Punts aigua mòbil
- Punts aigua helicòpter

## Altres elements municipals:

- Antenes telecomunic.
- Línia elèctrica
- Centre transf. Parc eòlic

## Camins:

- Camins primaris
- Camins secundaris
- Camins terciaris



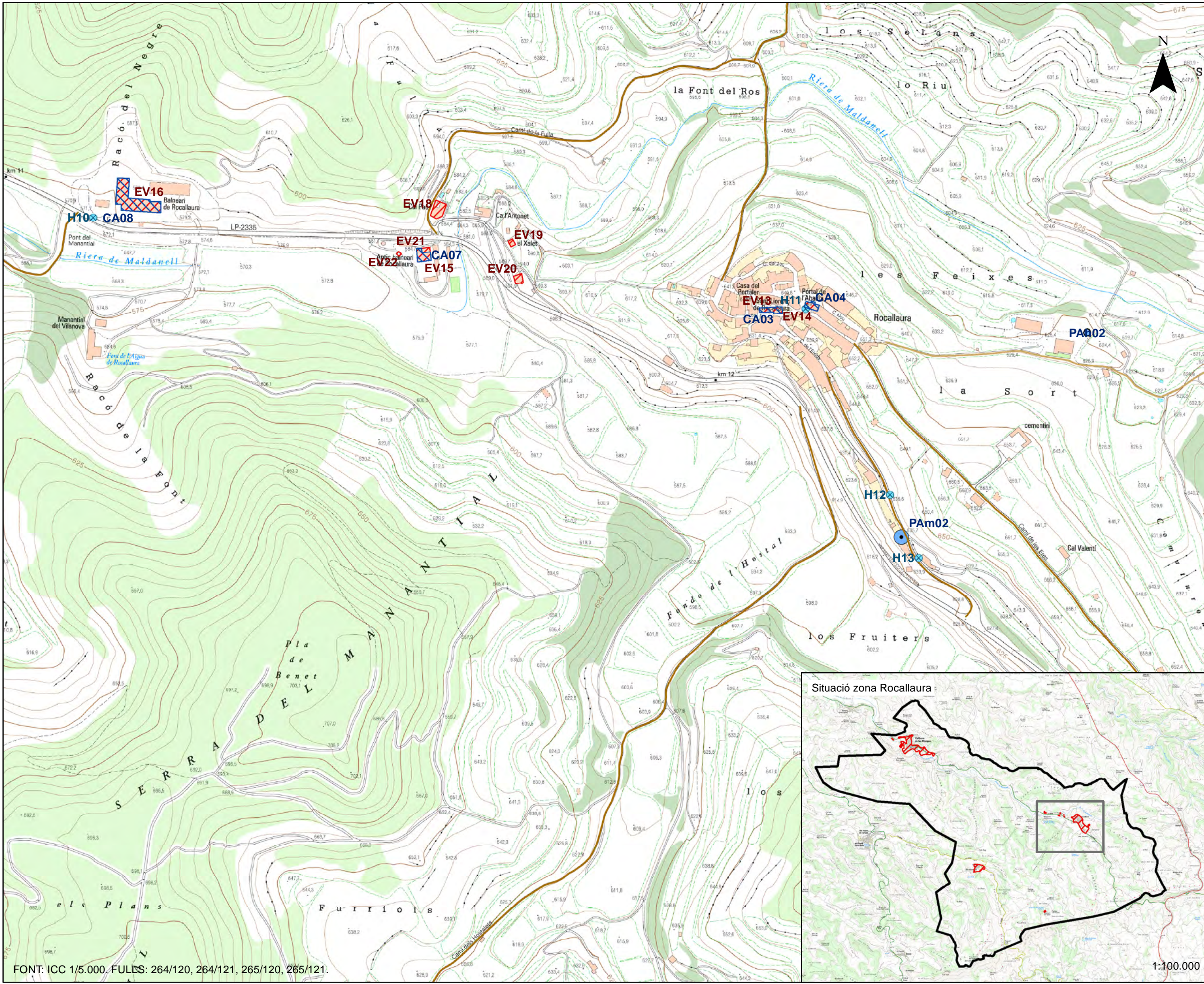
TÍTOL PROJECTE:  
**DOCUMENT ÚNIC DE PROTECCIÓ CIVIL MUNICIPAL**

PLÀNOL:  
Risc Incendis Forestals  
Nucli Vallbona de les Monges

EL PETICIONARI:  
Ajuntament de  
Vallbona de les Monges


AUTOR PROJECTE:  
 **arum**  
Registres - Medi Ambient - Protecció Civil

|                    |                    |               |                        |
|--------------------|--------------------|---------------|------------------------|
| NÚM:<br><b>3.2</b> | ESCALA:<br>1:5.000 | VERSIÓ:<br>01 | DATA:<br>Abril 2016    |
|                    |                    |               | REFERÈNCIA:<br>31/0116 |









### LLEGENDA




#### Risc i vulnerabilitat:

- Perill: Alt
- Vulnerabilitat: Moderada
-  Elements vulnerables




#### Recursos municipals:

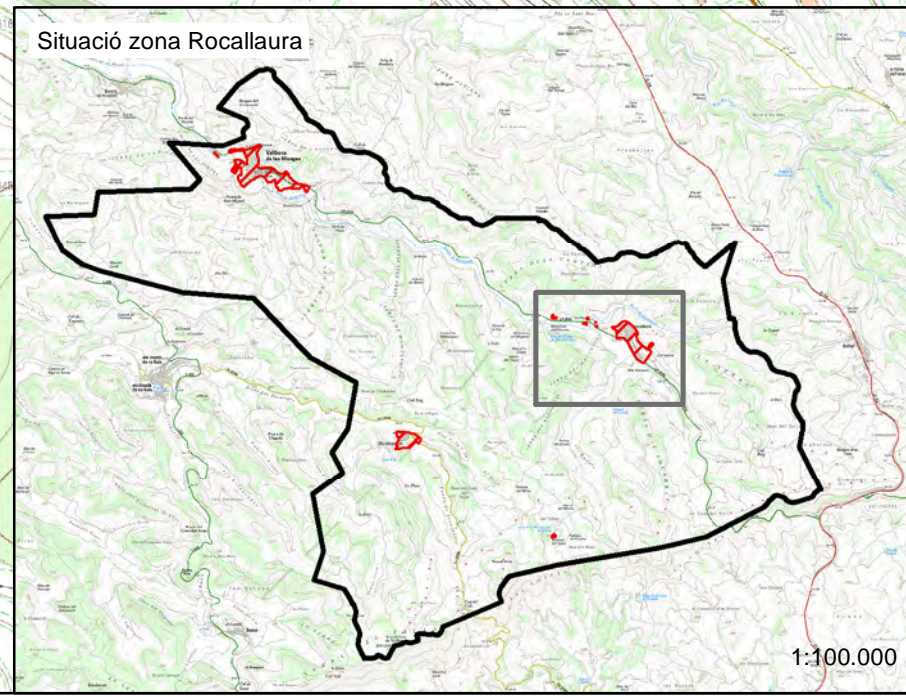
-  CRA / CECOPAL
-  Centres d'acollida
-  Hidrants
-  Torre de guaita
-  Punts aigua mòbil
-  Punts aigua helicòpter

#### Altres elements municipals:

-  Antenes telecomunic.
-  Línia elèctrica
-  Centre transf. Parc eòlic

#### Camins:

-  Camins primaris
-  Camins secundaris
-  Camins terciaris



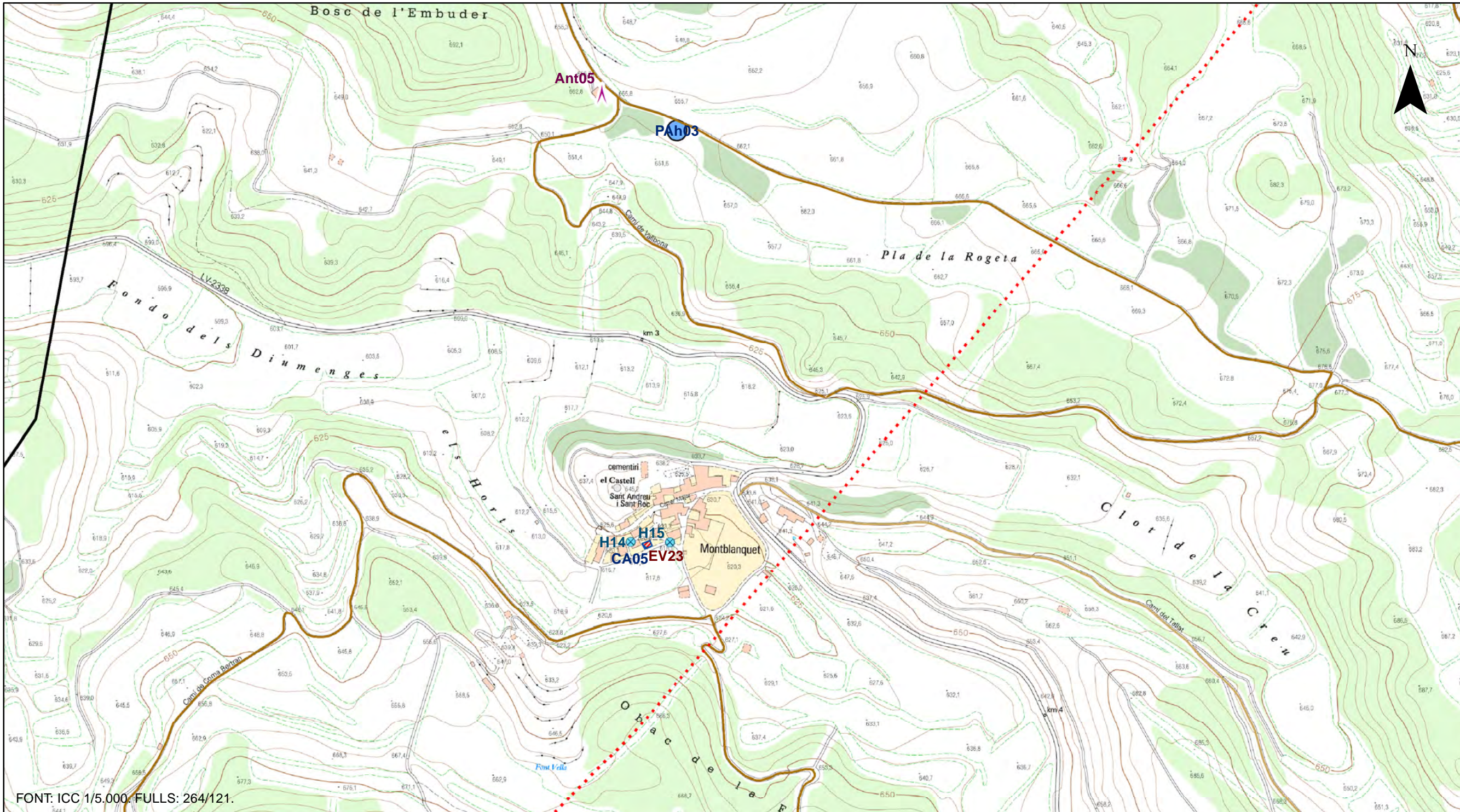
TÍTOL PROJECTE:  
**DOCUMENT ÚNIC DE PROTECCIÓ CIVIL MUNICIPAL**

PLÀNOL:  
Risc Incendis Forestals  
Zona Rocallaura

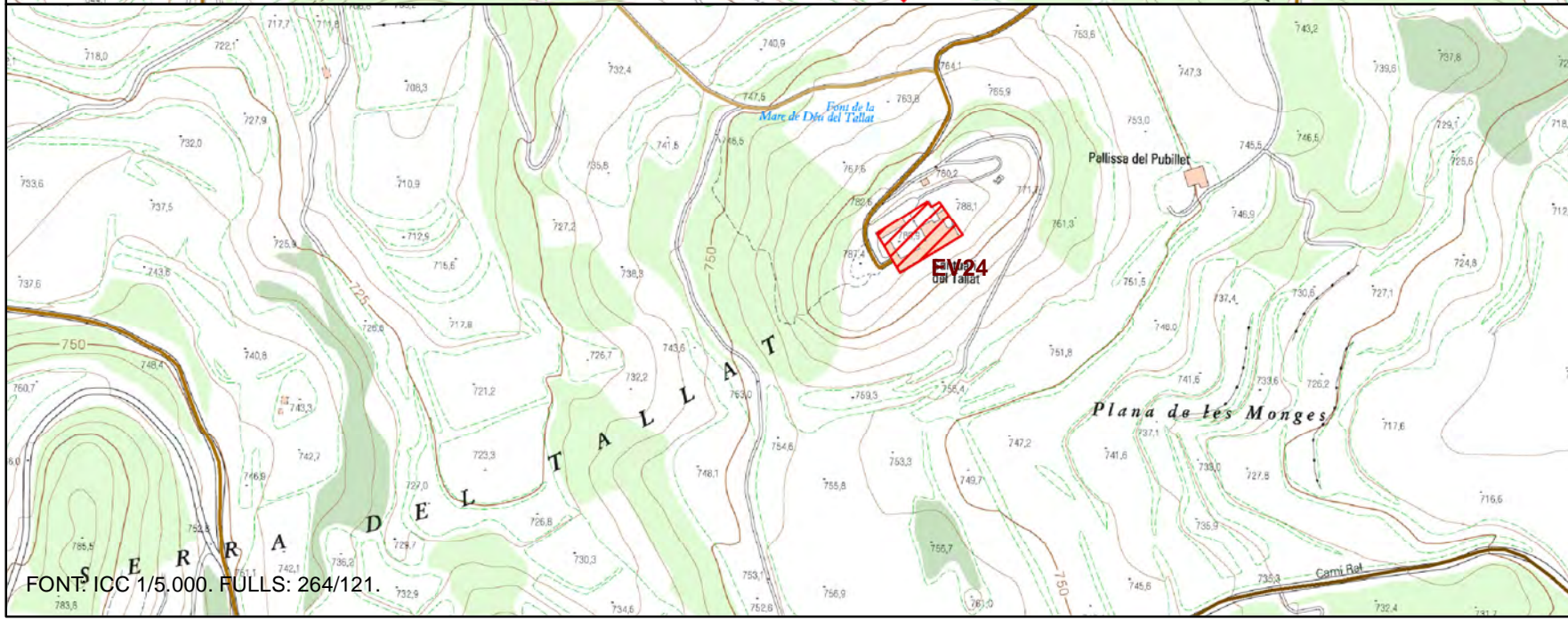
EL PETICIONARI:  
Ajuntament de  
Vallbona de les Monges

AUTOR PROJECTE:  


|                    |                    |               |   |
|--------------------|--------------------|---------------|---|
| NÚM:<br><b>3.3</b> | ESCALA:<br>1:5.000 | VERSIÓ:<br>01 | DATA:<br>Abril 2016<br>REFERÈNCIA:<br>31/0116 |
|--------------------|--------------------|---------------|---|

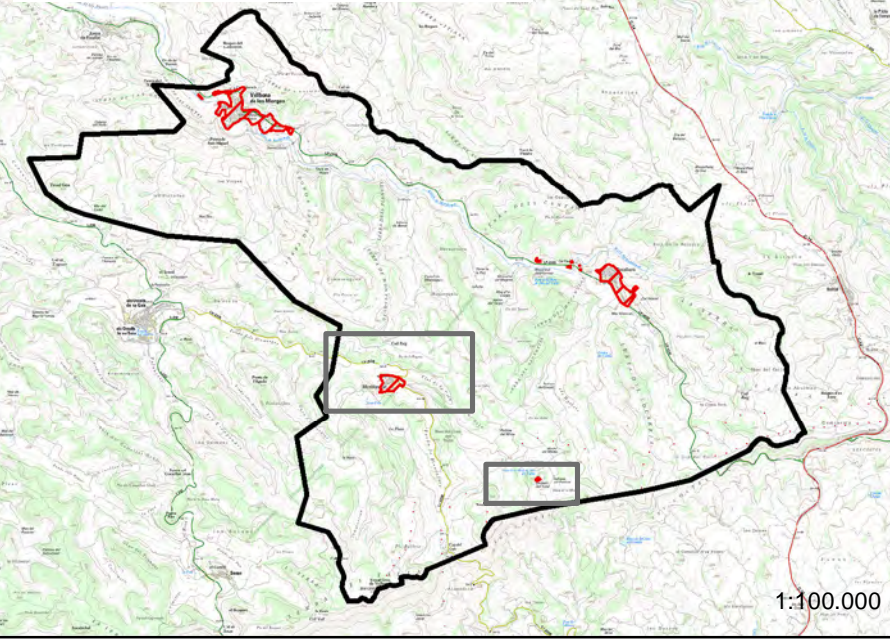


FONT: ICC 1/5.000. FULLS: 264/121.



FONT: ICC 1/5.000. FULLS: 264/121.

Situació zona Montblanquet i Santuari del Tallet



### LLEGENDA

**Risc i vulnerabilitat:**

- Perill: Alt
- Vulnerabilitat: Moderada
- Elements vulnerables

**Recursos municipals:**

- CRA / CECOPAL
- Centres d'acollida
- Hidrants
- Torre de guaita
- Punts aigua mòbil
- Punts aigua helicòpter

**Altres elements municipals:**

- Antenes telecomunic.
- Línia elèctrica
- Centre transf. Parc eòlic

**Camins:**

- Camins primaris
- Camins secundaris
- Camins terciaris

TÍTOL PROJECTE:  
**DOCUMENT ÚNIC DE PROTECCIÓ CIVIL MUNICIPAL**

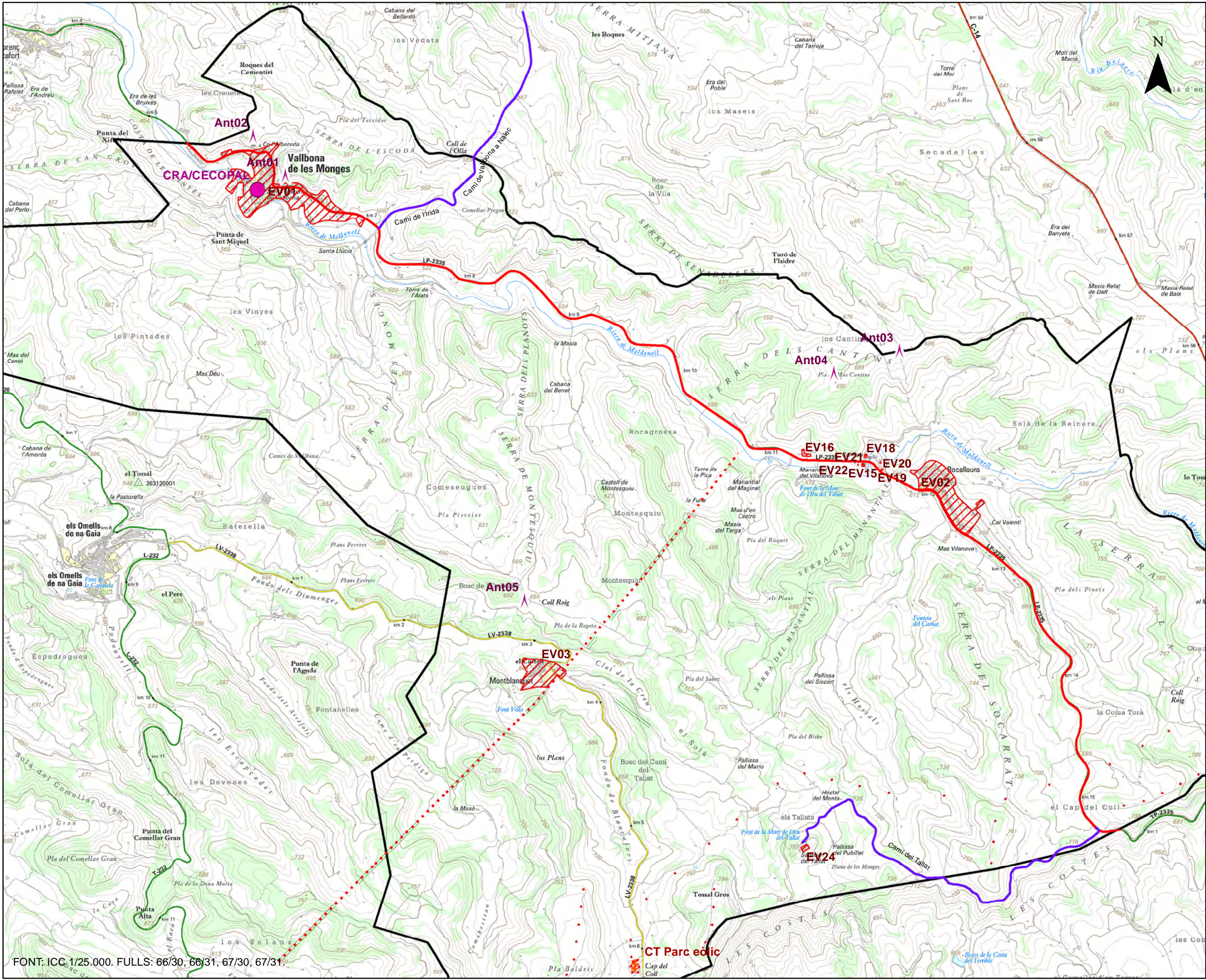
PLÀNOL:  
Risc Incendis Forestals  
Zona Montblanquet i Sant. Tallet

EL PETICIONARI:  
Ajuntament de  
Vallbona de les Monges

AUTOR PROJECTE:  
 **arum**  
Enginyers - Med. Ambient - Protecció Civil





|                    |                    |               |   |
|--------------------|--------------------|---------------|---|
| NÚM:<br><b>3.4</b> | ESCALA:<br>1:5.000 | VERSIÓ:<br>01 | DATA:<br>Abril 2016<br>REFERÈNCIA:<br>31/0116 |
|--------------------|--------------------|---------------|---|

1:100.000






# LLEGENDA




## Risc i vulnerabilitat:

-  Elements vulnerables
-  Vies Prioritzades
-  Ruta neteja 1
-  Ruta neteja 2

## Recursos municipals:

-  CRA / CECOPAL
-  Centres d'acollida
-  Fundents

## Altres elements municipals:

-  Antenes telecomunic.
-  Línia elèctrica
-  Centre transf. Parc eòlic

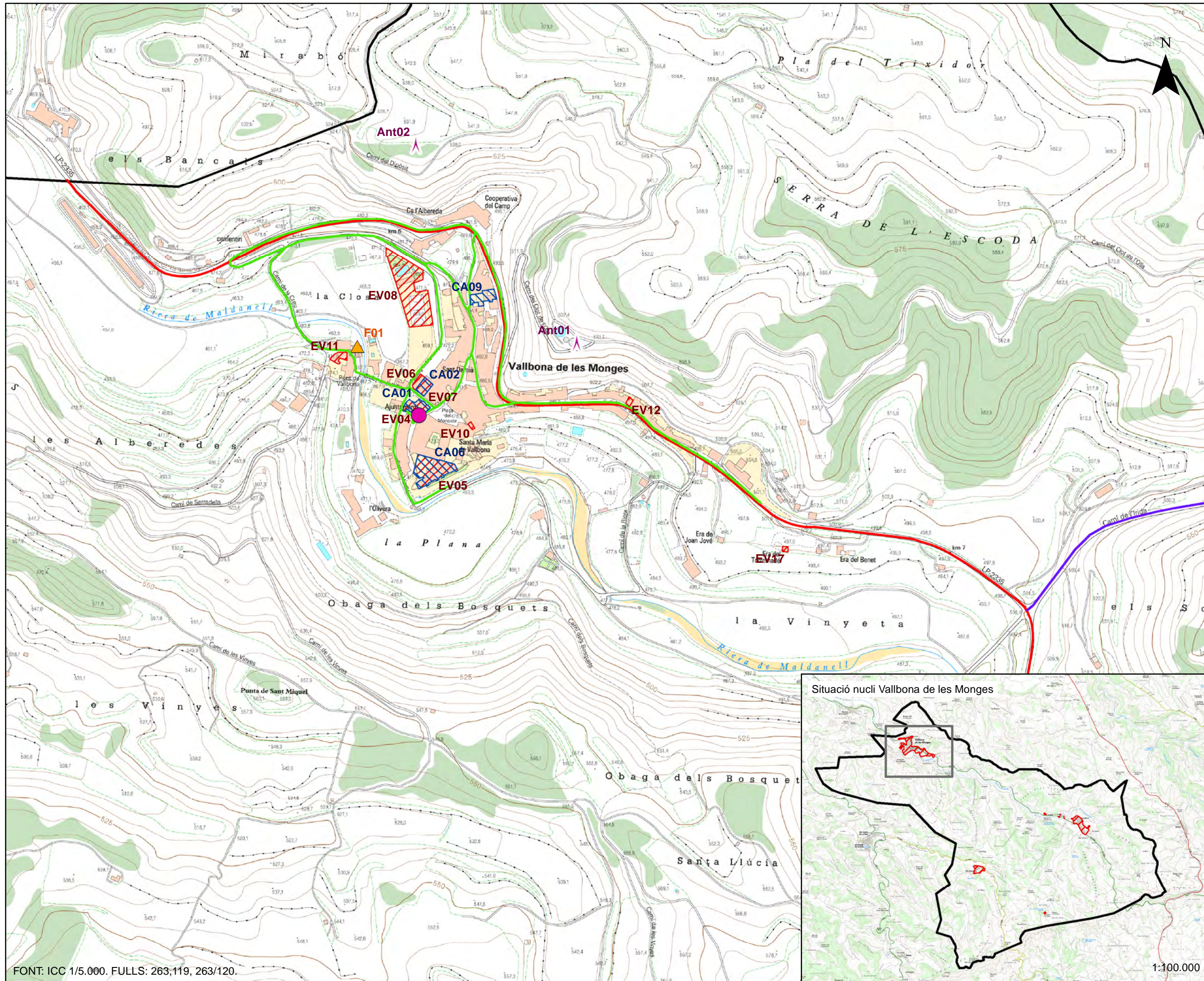
TÍTOL PROJECTE:  
**DOCUMENT ÚNIC DE PROTECCIÓ CIVIL MUNICIPAL**

PLÀNOL:  
 Risc Nevades Vallbona de les Monges

EL PETICIONARI:  
 Ajuntament de Vallbona de les Monges

AUTOR PROJECTE:  


|                    |                     |               |   |
|--------------------|---------------------|---------------|---|
| NÚM:<br><b>4.1</b> | ESCALA:<br>1:25.000 | VERSIÓ:<br>01 | DATA:<br>Abril 2016<br>REFERÈNCIA:<br>31/0116 |
|--------------------|---------------------|---------------|---|

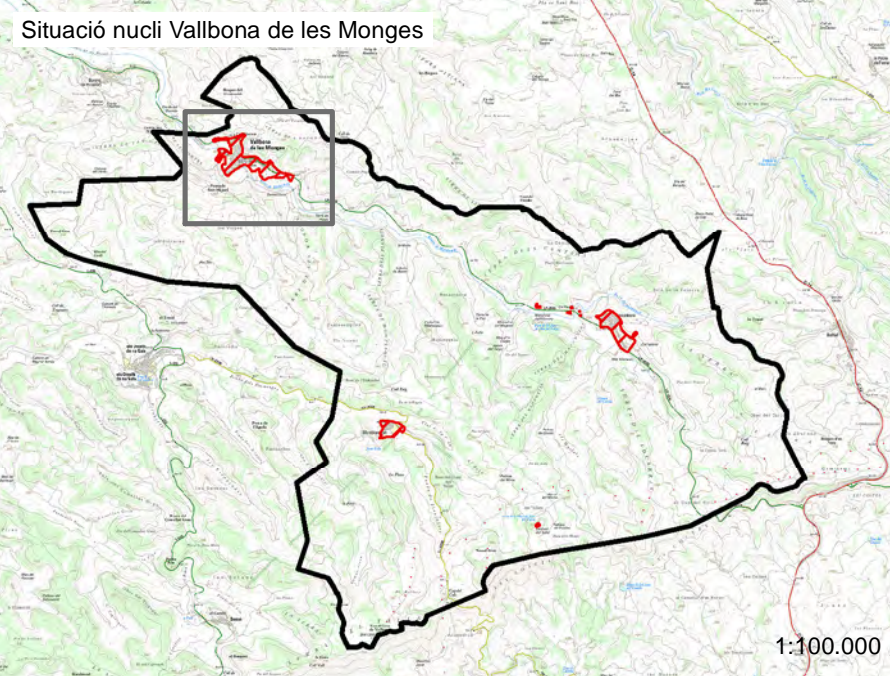


### LLEGENDA

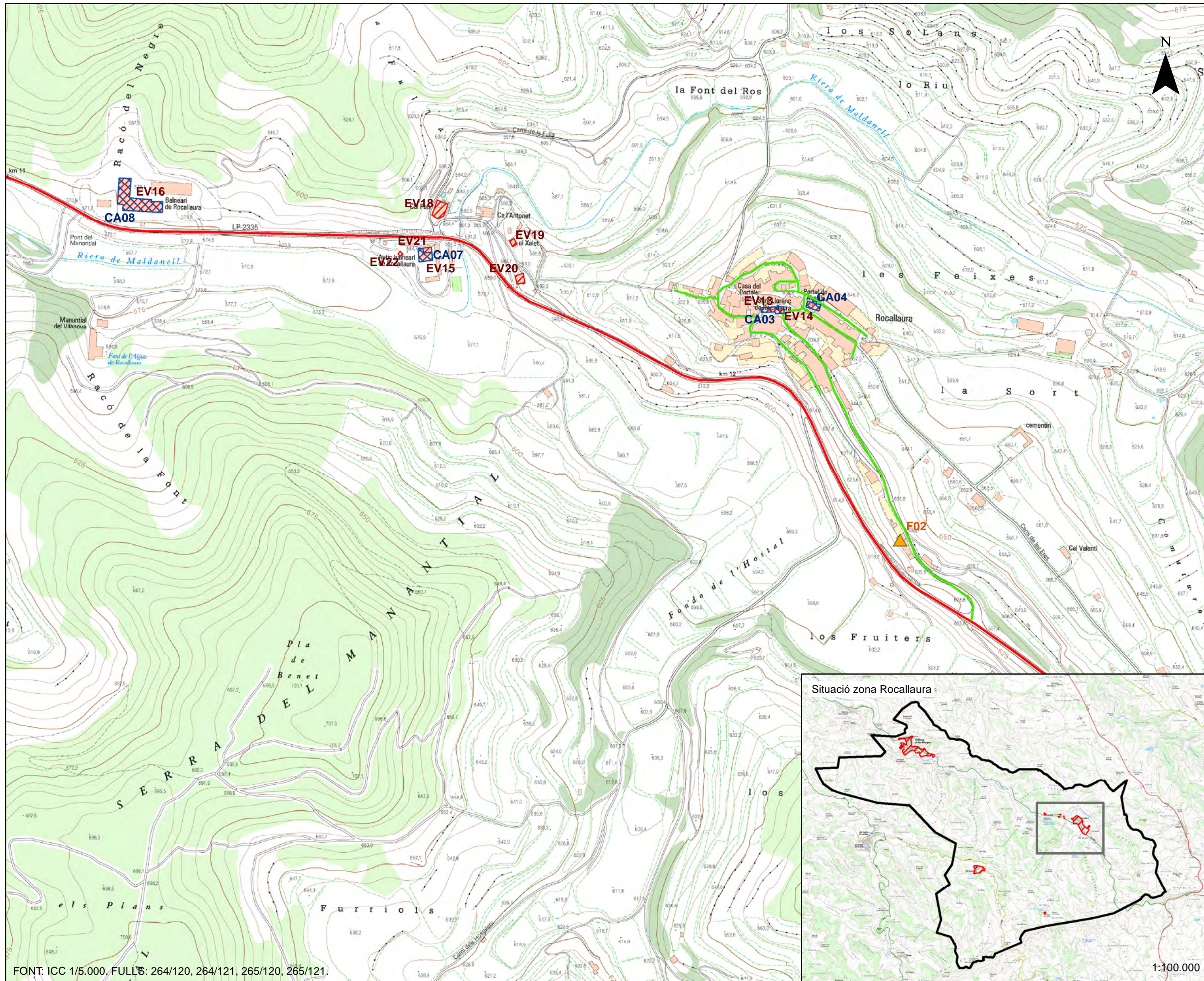
- Risc i vulnerabilitat:**
- Elements vulnerables
  - Vies Prioritzades
  - Ruta neteja 1
  - Ruta neteja 2

- Recursos municipals:**
- CRA / CECOPAL
  - Centres d'acollida
  - Fundents

- Altres elements municipals:**
- Antenes telecomunic.
  - Línia elèctrica
  - Centre transf. Parc eòlic

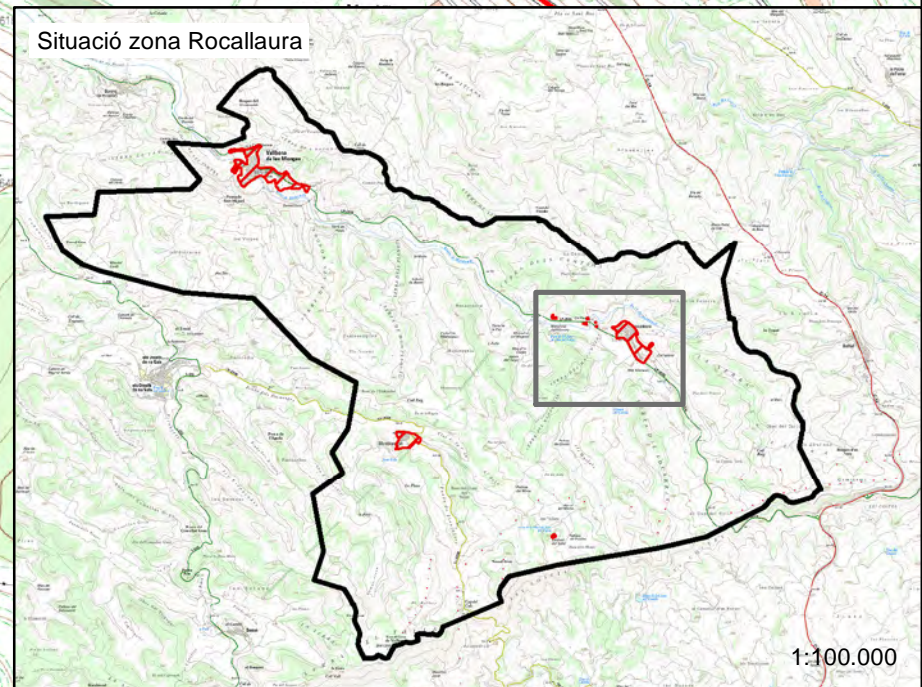


|   |         |         |            |
|---|---------|---------|------------|
| TÍTOL PROJECTE:   |         |         |            |
| <b>DOCUMENT ÚNIC DE PROTECCIÓ CIVIL MUNICIPAL</b>                         |         |         |            |
| PLÀNOL:   |         |         |            |
| Risc Nevades<br>Nucli Vallbona de les Monges                              |         |         |            |
| EL PETICIONARI:   |         |         |            |
| Ajuntament de<br>Vallbona de les Monges                                   |         |         |            |
| AUTOR PROJECTE:   |         |         |            |
| <b>arum</b><br><small>Enginyeria - Medi Ambient - Protecció Civil</small> |         |         |            |
| NÚM:  | ESCALA: | VERSIO: | DATA:      |
| <b>4.2</b>  | 1:5.000 | 01      | Abril 2016 |
| REFERÈNCIA:<br>31/0116  |         |         |            |

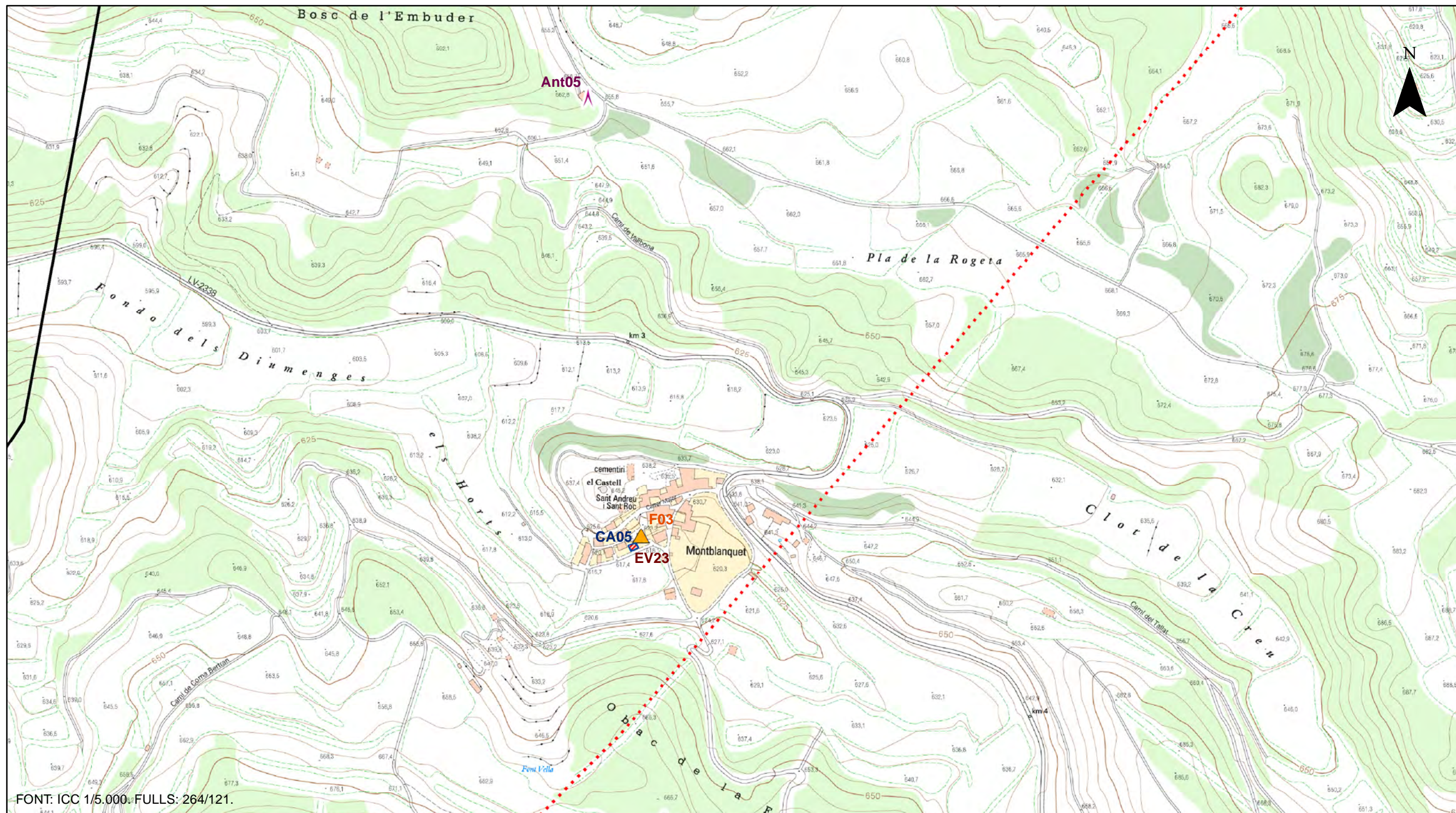


### LLEGENDA

- Risc i vulnerabilitat:**
- Elements vulnerables
  - Vies Prioritzades
  - Ruta neteja 1
  - Ruta neteja 2
- Recursos municipals:**
- CRA / CECOPAL
  - Centres d'acollida
  - Fundents
- Altres elements municipals:**
- Antenes telecomunic.
  - Línia elèctrica
  - Centre transf. Parc eòlic







|   |         |         |             |
|---|---------|---------|-------------|
| TÍTOL PROJECTE:   |         |         |             |
| <b>DOCUMENT ÚNIC DE PROTECCIÓ CIVIL MUNICIPAL</b>                         |         |         |             |
| PLÀNOL:   |         |         |             |
| Risc Nevades<br>Zona Rocallaura   |         |         |             |
| EL PETICIONARI:   |         |         |             |
| Ajuntament de<br>Vallbona de les Monges                                   |         |         |             |
| AUTOR PROJECTE:   |         |         |             |
| <b>arum</b><br><small>Enginyeria - Medi Ambient - Protecció Civil</small> |         |         |             |
| NÚM:  | ESCALA: | VERSIÓ: | DATA:       |
| <b>4.3</b>  | 1:5.000 | 01      | Abril 2016  |
|   |         |         | REFERÈNCIA: |
|   |         |         | 31/0116     |






FONT: ICC 1/5.000. FULLS: 264/121.

### LLEGENDA




#### Risc i vulnerabilitat:

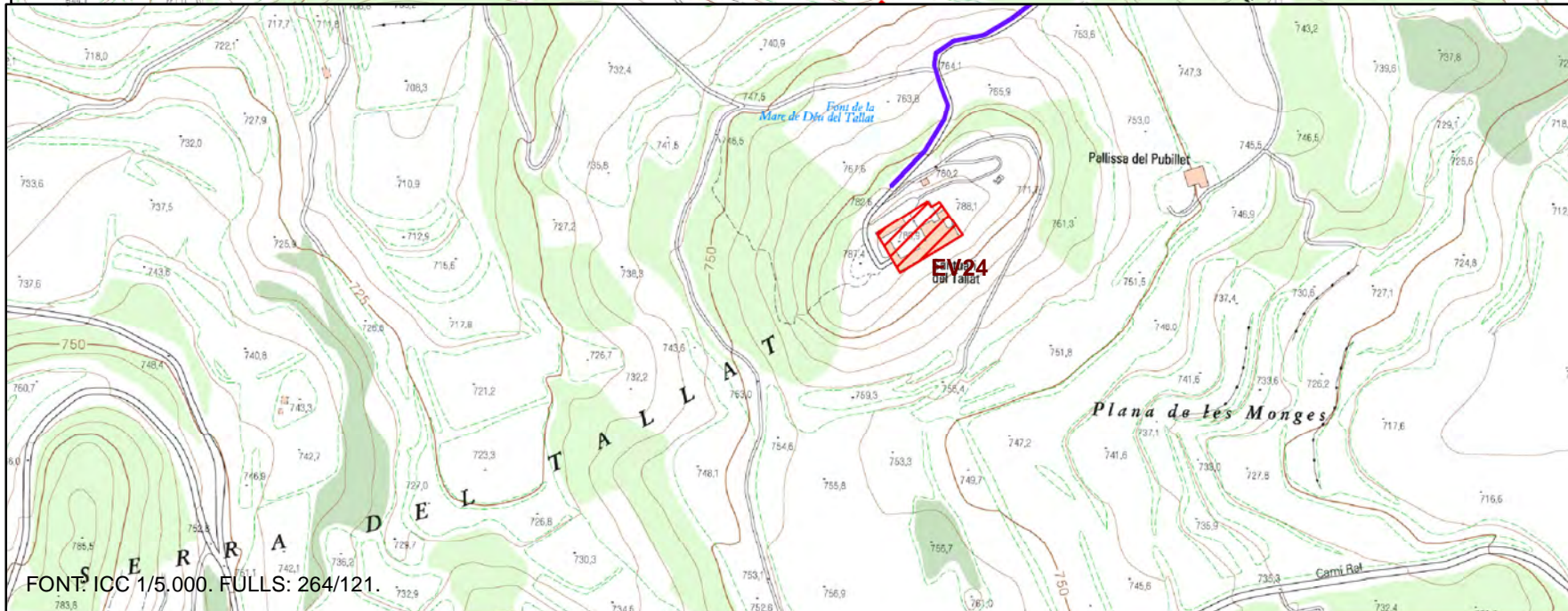
-  Elements vulnerables
-  Vies Prioritzades
-  Ruta neteja 1
-  Ruta neteja 2

#### Recursos municipals:

-  CRA / CECOPAL
-  Centres d'acollida
-  Fundents

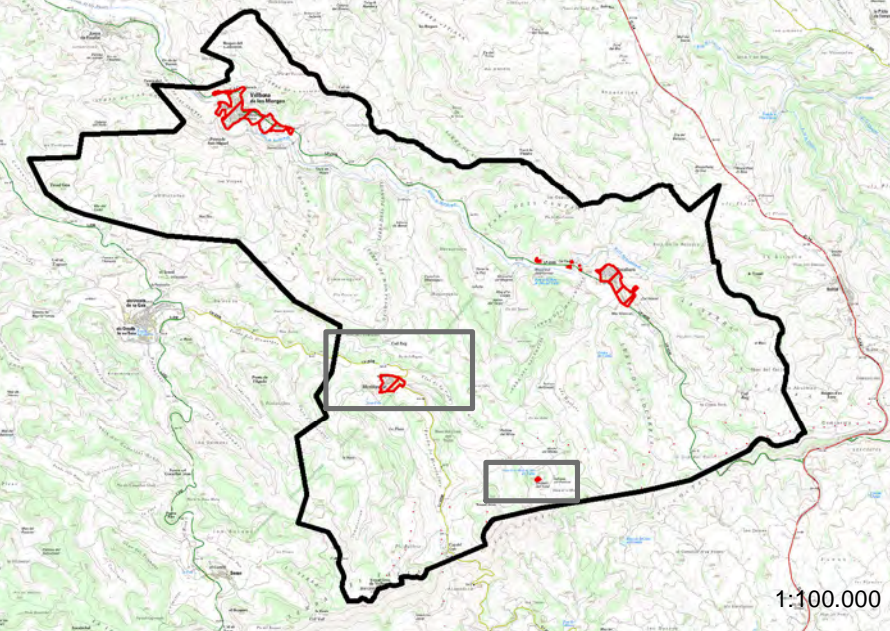
#### Altres elements municipals:

-  Antenes telecomunic.
-  Línia elèctrica
-  Centre transf. Parc eòlic



FONT: ICC 1/5.000. FULLS: 264/121.

Situació zona Montblanquet i Santuari del Tallet



TÍTOL PROJECTE:  
**DOCUMENT ÚNIC DE PROTECCIÓ CIVIL MUNICIPAL**

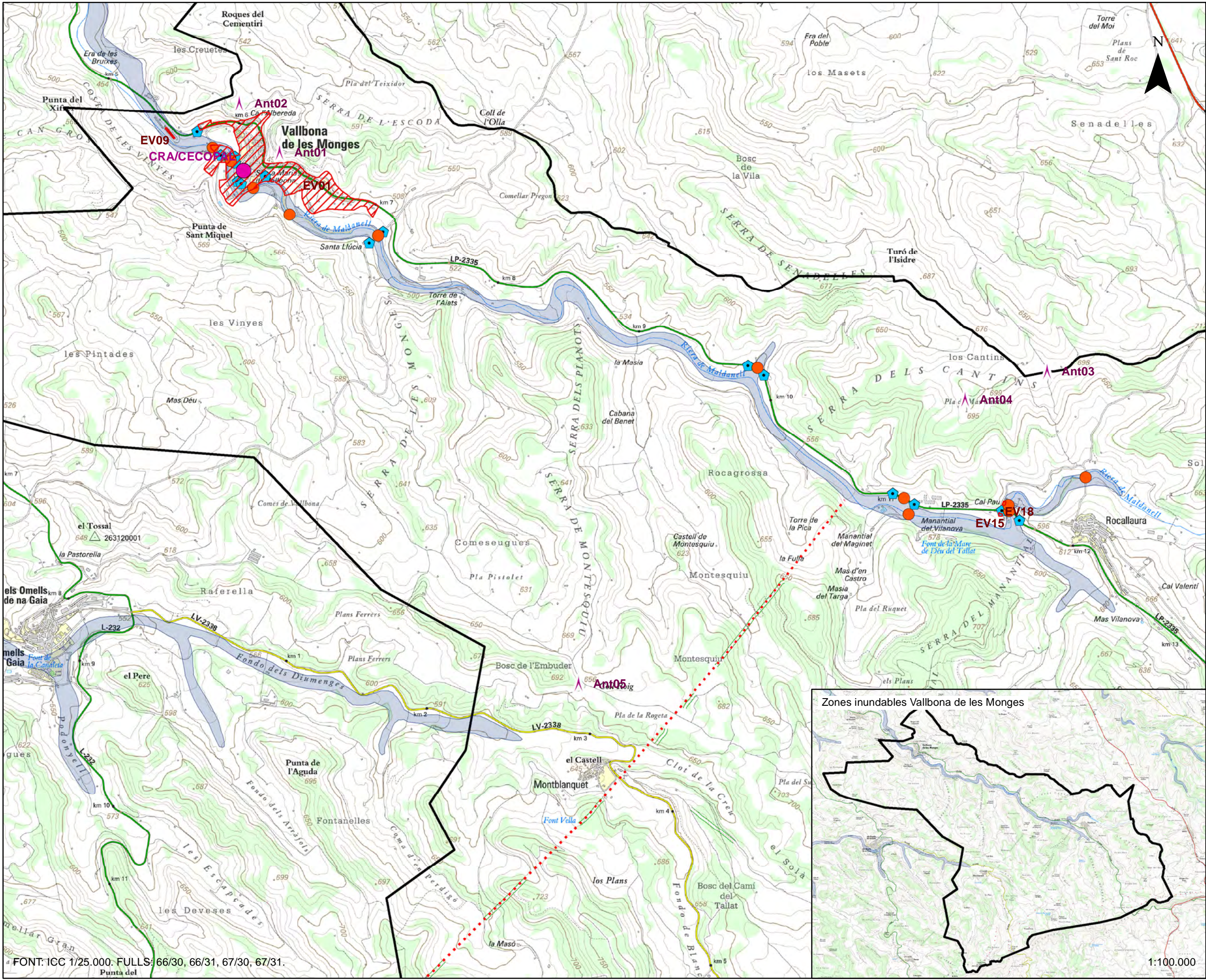
PLÀNOL:  
Risc Nevades  
Zona Montblanquet i Sant. Tallet

EL PETICIONARI:  
Ajuntament de  
Vallbona de les Monges

AUTOR PROJECTE:  


|                    |                    |               |                        |
|--------------------|--------------------|---------------|------------------------|
| NÚM:<br><b>4.4</b> | ESCALA:<br>1:5.000 | VERSIÓ:<br>01 | DATA:<br>Abril 2016    |
|                    |                    |               | REFERÈNCIA:<br>31/0116 |

1:100.000



### LLEGENDA

**Risc i vulnerabilitat:**

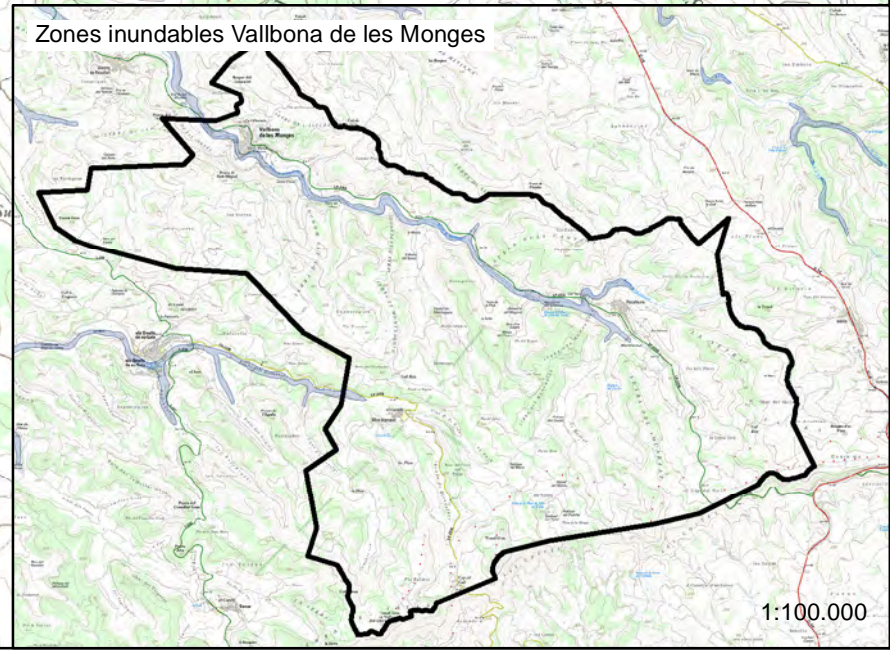
- Z. potencial. inundables
- Punts conflictius
- Punts de control
- Elements vulnerables

**Recursos municipals:**

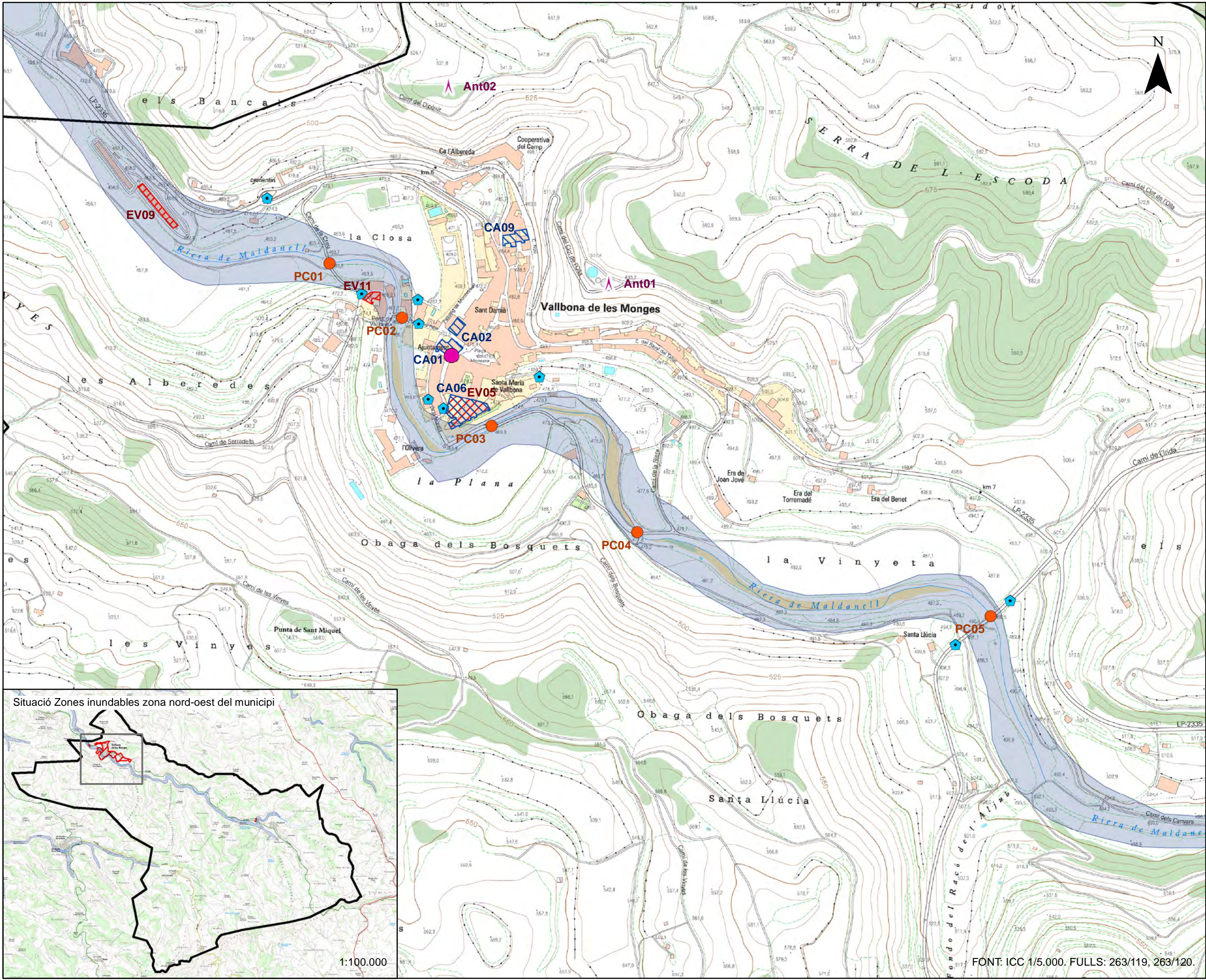
- CRA / CECOPAL
- Centres d'acollida

**Altres elements municipals:**

- Antenes telecomunic.



|  |                     |               |   |
|--|---------------------|---------------|---|
| TÍTOL PROJECTE:<br><b>DOCUMENT ÚNIC DE PROTECCIÓ CIVIL MUNICIPAL</b>                         |                     |               |   |
| PLÀNOL:<br>Risc Inundacions Vallbona de les Monges   |                     |               |   |
| EL PETICIONARI:<br>Ajuntament de Vallbona de les Monges                                      |                     |               |   |
| AUTOR PROJECTE:<br><b>arum</b><br><small>Enginyeria - Medi Ambient - Protecció Civil</small> |                     |               |   |
| NÚM:<br><b>5.1</b>   | ESCALA:<br>1:20.000 | VERSIO:<br>01 | DATA:<br>Abril 2016<br>REFERÈNCIA:<br>31/0116 |



### LLEGENDA

#### Risc i vulnerabilitat:

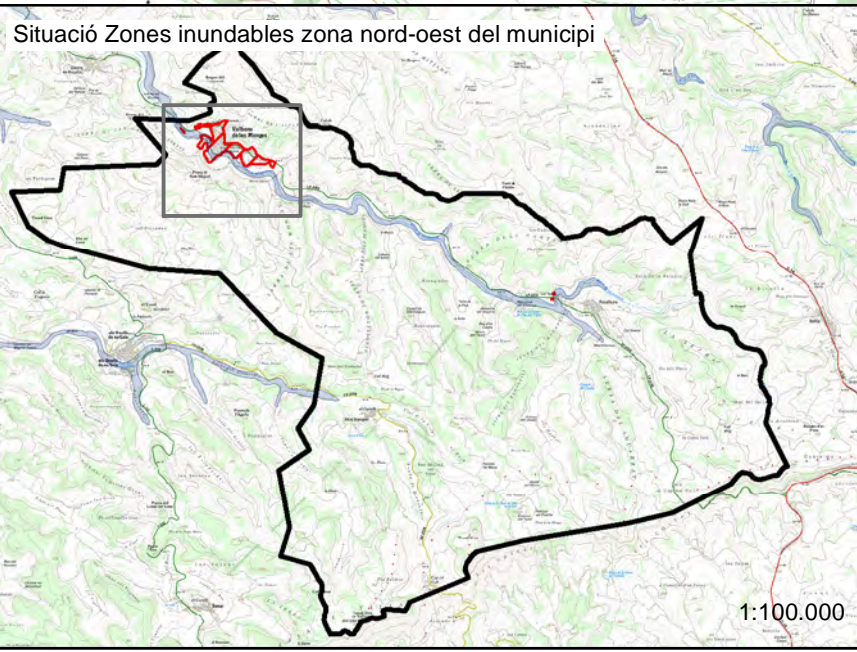
- Z. potencial. inundables
- Punts conflictius
- Punts de control
- Elements vulnerables

#### Recursos municipals:

- CRA / CECOPAL
- Centres d'acollida

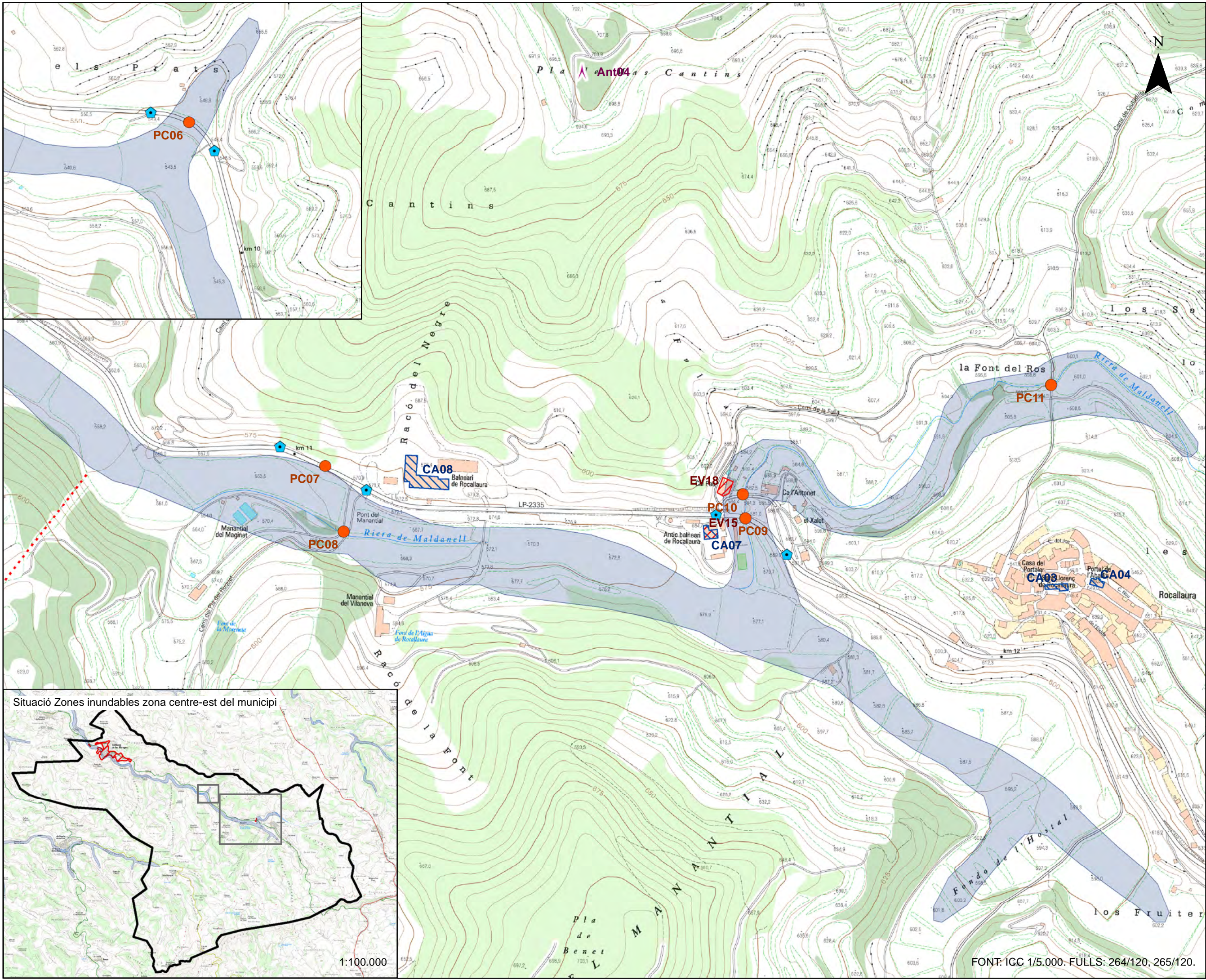
#### Altres elements municipals:

- Antenes telecomunic.



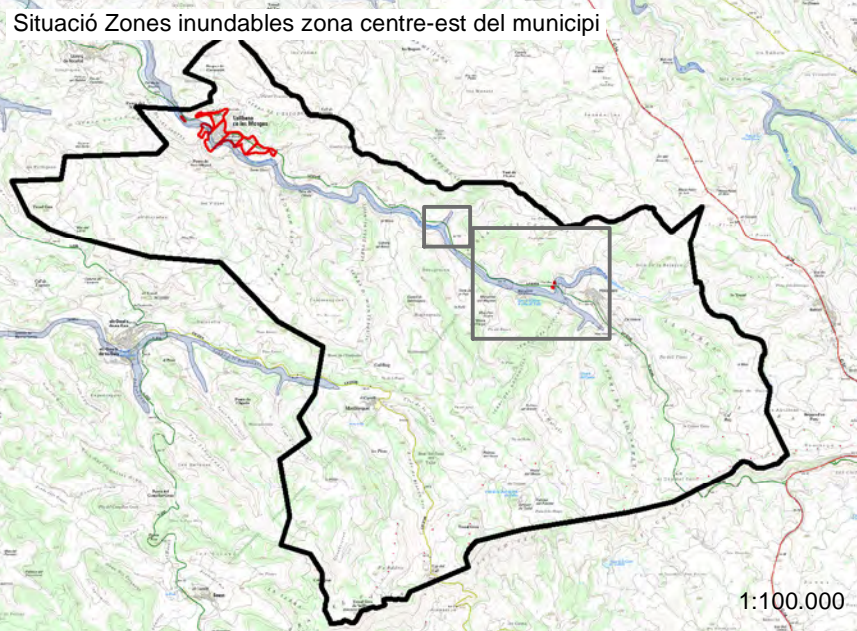
|   |         |         |             |
|---|---------|---------|-------------|
| TÍTOL PROJECTE:                                   |         |         |             |
| <b>DOCUMENT ÚNIC DE PROTECCIÓ CIVIL MUNICIPAL</b> |         |         |             |
| PLÀNOL:   |         |         |             |
| Risc Inundacions<br>Zona nord-oest del municipi   |         |         |             |
| EL PETICIONARI:                                   |         |         |             |
| Ajuntament de<br>Vallbona de les Monges           |         |         |             |
| AUTOR PROJECTE:                                   |         |         |             |
|   |         |         |             |
| NÚM:  | ESCALA: | VERSIÓ: | DATA:       |
| <b>5.2</b>  | 1:5.000 | 01      | Abril 2016  |
|   |         |         | REFERÈNCIA: |
|   |         |         | 31/0116     |

FONT: ICC 1/5.000. FULLS: 263/119, 263/120.



### LLEGENDA







- Risc i vulnerabilitat:**
- Z. potencial. inundables
  - Punts conflictius
  - Punts de control
  - Elements vulnerables
- Recursos municipals:**
- CRA / CECOPAL
  - Centres d'acollida
- Altres elements municipals:**
- Antenes telecomunic.

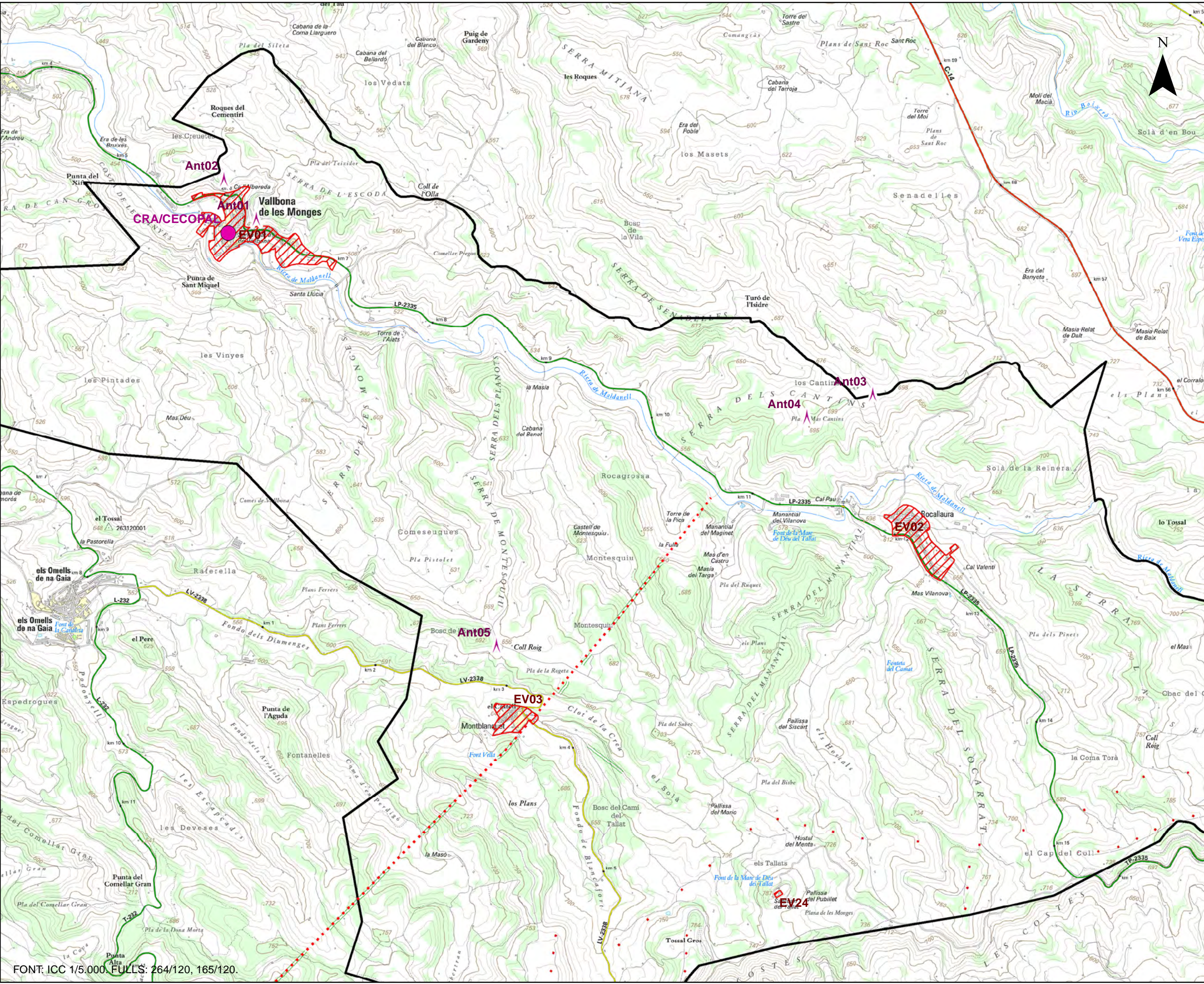


|   |         |         |            |
|---|---------|---------|------------|
| TÍTOL PROJECTE:                                   |         |         |            |
| <b>DOCUMENT ÚNIC DE PROTECCIÓ CIVIL MUNICIPAL</b> |         |         |            |
| PLÀNOL:   |         |         |            |
| Risc Inundacions<br>Zona centre-est del municipi  |         |         |            |
| EL PETICIONARI:                                   |         |         |            |
| Ajuntament de<br>Vallbona de les Monges           |         |         |            |
| AUTOR PROJECTE:                                   |         |         |            |
|   |         |         |            |
| NÚM:  | ESCALA: | VERSIO: | DATA:      |
| <b>5.3</b>  | 1:5.000 | 01      | Abril 2016 |
| REFERÈNCIA:                                       |         |         |            |
| 31/0116   |         |         |            |

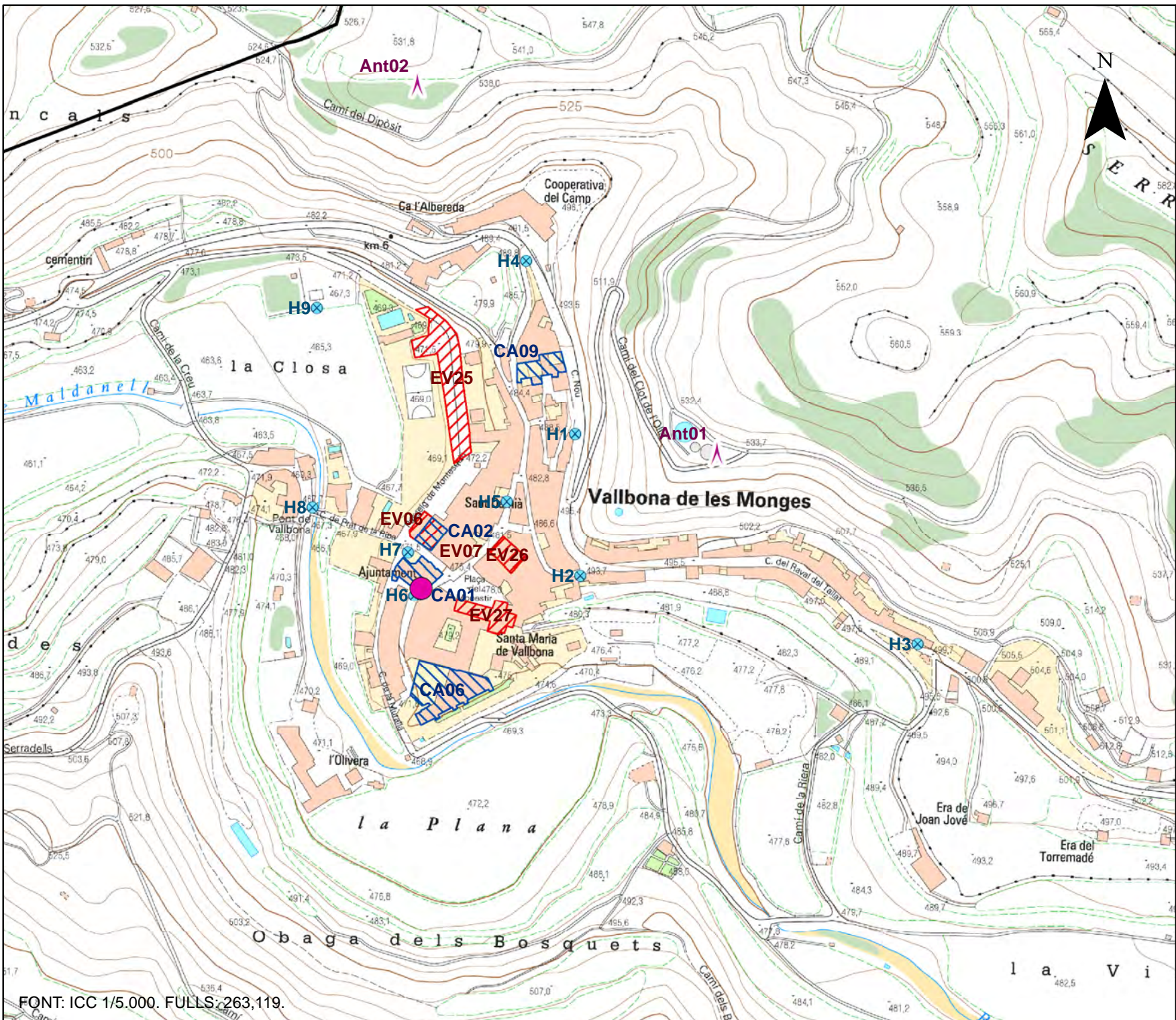
FONT: ICC 1/5.000. FULLS: 264/120, 265/120.

# LLEGENDA


- Vulnerabilitat:**
-  Elements vulnerables
- Recursos municipals:**
-  CRA / CECOPAL
  -  Centres d'acollida
  -  Hidrants
- Altres elements municipals:**
-  Antenes telecomunic.
  -  Línia elèctrica





|   |          |         |            |
|---|----------|---------|------------|
| TÍTOL PROJECTE:   |          |         |            |
| <b>DOCUMENT ÚNIC DE PROTECCIÓ CIVIL MUNICIPAL</b>                                     |          |         |            |
| PLÀNOL:   |          |         |            |
| Riscos Específics<br>Vallbona de les Monges   |          |         |            |
| EL PETICIONARI:   |          |         |            |
| Ajuntament de<br>Vallbona de les Monges   |          |         |            |
| AUTOR PROJECTE:   |          |         |            |
|  |          |         |            |
| NÚM:  | ESCALA:  | VERSIÓ: | DATA:      |
| <b>6.1</b>  | 1:25.000 | 01      | Abril 2016 |
| REFERÈNCIA:<br>31/0116  |          |         |            |



# LLEGENDA

**Vulnerabilitat:**  
 Elements vulnerables

**Recursos municipals:**  
 CRA / CECOPAL  
 Centres d'acollida  
 Hidrants

**Altres elements municipals:**  
 Antenes telecomunic.  
 Línia elèctrica

TÍTOL PROJECTE:  
**DOCUMENT ÚNIC DE PROTECCIÓ CIVIL MUNICIPAL**

PLÀNOL:  
**Riscos Específics Nucli Vallbona de les Monges**

EL PETICIONARI:  
**Ajuntament de Vallbona de les Monges**

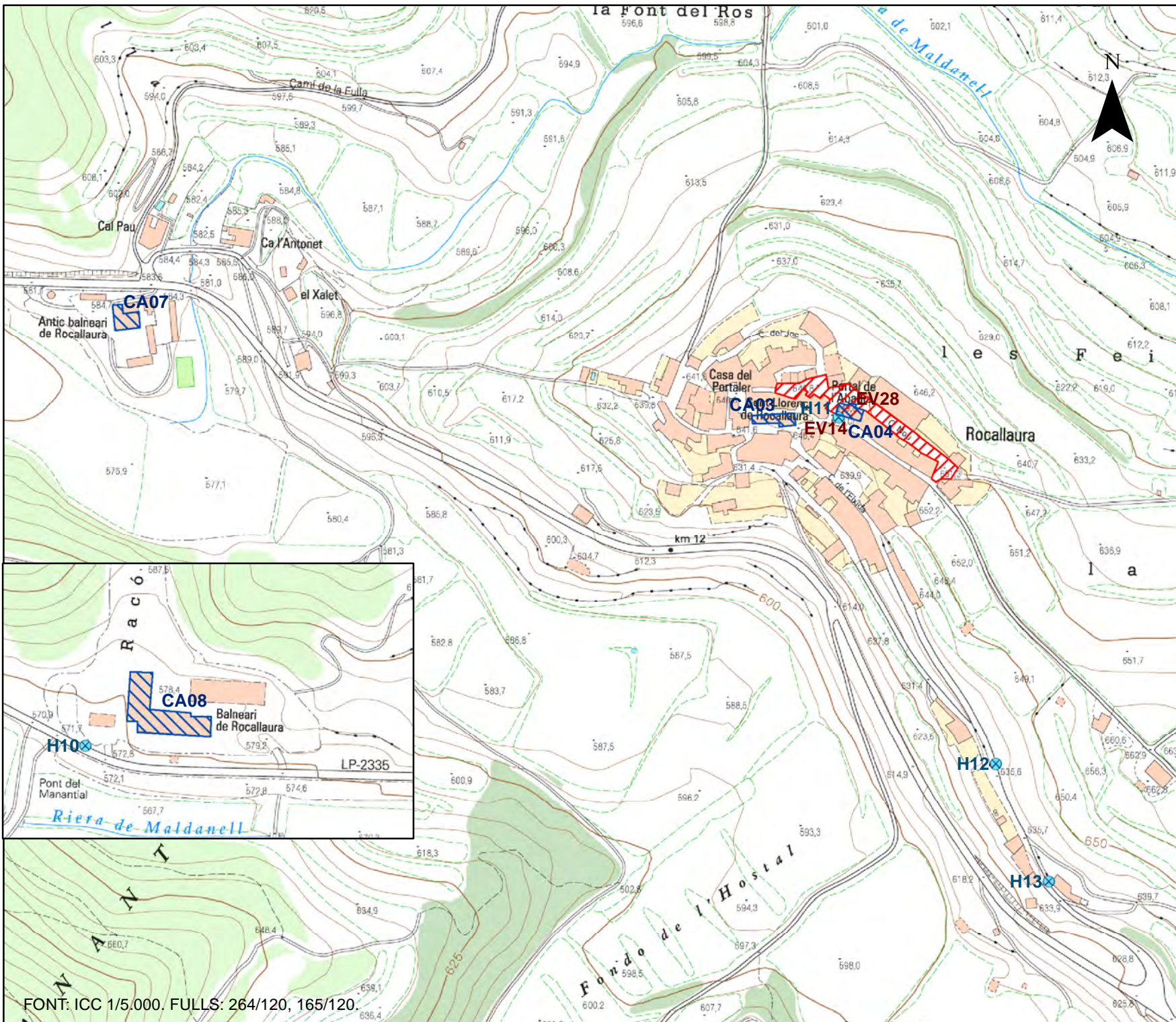
AUTOR PROJECTE:  
  
 Enginyeria - Medi Ambient - Protecció Civil

NÚM:  
**6.2**

ESCALA:  
**1:4.000**


VERSIÓ:  
**01**

DATA:  
 Abril 2016  
 REFERÈNCIA:  
 31/0116





# LLEGENDA

## Vulnerabilitat:

 Elements vulnerables


## Recursos municipals:

 CRA / CECOPAL

 Centres d'acollida

 Hidrants

## Altres elements municipals:

 Antenes telecomunic.

 Línia elèctrica

TÍTOL PROJECTE:  
**DOCUMENT ÚNIC DE PROTECCIÓ CIVIL MUNICIPAL**

PLÀNOL:  
**Riscos Específics Zona Rocallaura**

EL PETICIONARI:  
**Ajuntament de Vallbona de les Monges**

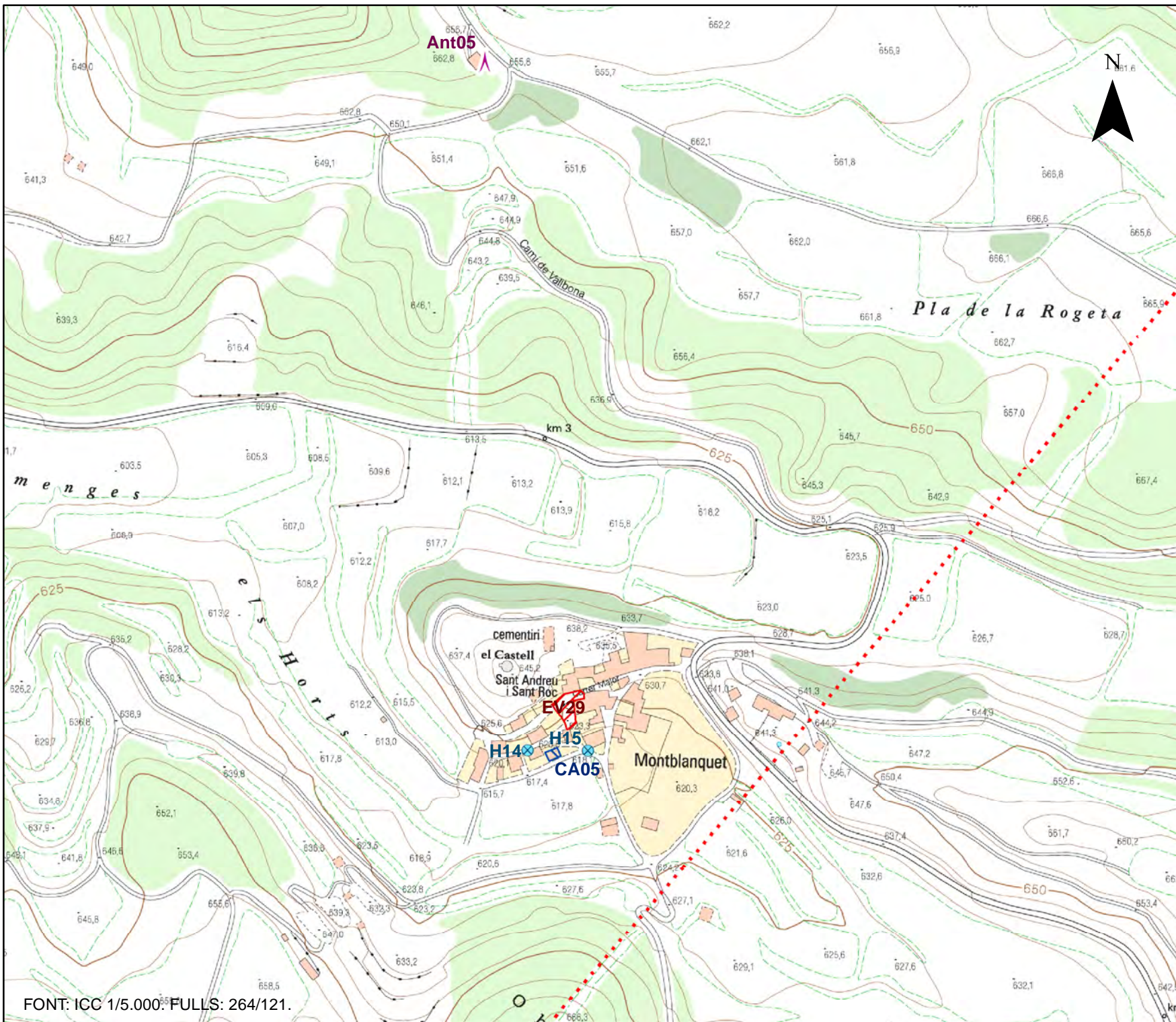
AUTOR PROJECTE:  
  
Enginyeria - Medi Ambient - Protecció Civil

NÚM:  
**6.3**

ESCALA:  
**1:4.000**


VERSIÓ:  
**01**

DATA:  
Abril 2016  
REFERÈNCIA:  
31/0116





# LLEGENDA


## Vulnerabilitat:

 Elements vulnerables


## Recursos municipals:


 CRA / CECOPAL

 Centres d'acollida

 Hidrants

## Altres elements municipals:

 Antenes telecomunic.

 Línia elèctrica

TÍTOL PROJECTE:  
**DOCUMENT ÚNIC DE PROTECCIÓ CIVIL MUNICIPAL**

PLÀNOL:  
**Riscos Específics Nucli Montblanquet**

EL PETICIONARI:  
**Ajuntament de Vallbona de les Monges**

AUTOR PROJECTE:  
  
Enginyeria - Medi Ambient - Protecció Civil

NÚM:  
**6.4**

ESCALA:  
**1:4.000**

VERSIÓ:  
**01**

DATA:  
Abril 2016  
REFERÈNCIA:  
31/0116



## 8. ANNEXOS

---

### ÍNDEX ANNEXOS

Annex 1. Normativa específica prevenció d'incendis forestals.

Annex 2. Manual de funcionament Xarxa RESCAT

Annex 3. Consells d'autoprotecció per a la població.

Annex 4. Descripció dels riscos identificats.

Annex 5. Criteris d'activació dels plans de protecció civil de la Generalitat de Catalunya.

Annex 6. Protocol de transport escolar en cas de nevada.

Annex 7. Models de comunicat ordres d'evacuació i de confinament.



## ANNEX 1. NORMATIVA ESPECÍFICA PREVENCIÓ D'INCENDIS FORESTALS

---



## NORMATIVA ESPECÍFICA PREVENCIÓ D'INCENDIS FORESTALS

---

A continuació s'inclou normativa específica de prevenció d'incendis forestals, així com el corresponent àmbit d'aplicació de la mateixa:

- **Decret 64/1995, de 7 de març, pel qual s'estableixen mesures de prevenció d'incendis forestals**

*“Capítol 1. Àmbit d'aplicació.*

*Article 1.*

*1.1 Les normes i prohibicions contingudes en aquest Decret seran d'aplicació a tots els terrenys forestals de Catalunya definits a l'article 2 de la Llei 6/1988, de 30 de març, forestal de Catalunya, siguin o no poblats d'espècies arbòries, i a la franja de 500 metres que els envolta”.*

- **Llei 5/2003, de 22 d'abril, de mesures de prevenció dels incendis forestals en les urbanitzacions sense continuïtat immediata amb la trama urbana.**

*“Article 1. Objecte de la Llei.*

*1. L'objecte d'aquesta Llei és establir mesures de prevenció d'incendis forestals pel que fa a les urbanitzacions que no tenen una continuïtat immediata amb la trama urbana i que estan situades a menys de cinc-cents metres de terrenys forestals i a les edificacions i les instal·lacions aïllades situades en terrenys forestals. En són exclosos les edificacions i les instal·lacions destinades a explotacions agrícoles i ramaderes i els habitatges que hi són vinculats”.*

- **Decret 123/2005, de 14 de juny, de mesures de prevenció dels incendis forestals en les urbanitzacions sense continuïtat immediata amb la trama urbana.**

*“Article 2. Àmbit d'aplicació.*

*2.1 Aquest Decret s'aplica a les urbanitzacions que no tenen una continuïtat immediata amb la trama urbana i que estan situades a menys de cinc-cents metres de terrenys forestals i a les edificacions i les instal·lacions aïllades situades en terrenys forestals.*

*2.2 S'exclouen de l'àmbit d'aplicació d'aquest Decret les edificacions i les instal·lacions destinades a explotacions agrícoles i ramaderes i els habitatges que hi són vinculats. Aquestes edificacions, instal·lacions i habitatges resten sotmeses a les disposicions del Decret 64/1995, de 7 de març, pel qual s'estableixen mesures de prevenció d'incendis forestals, i a les del Decret 241/1994, de 26 de juliol, sobre condicionants urbanístics i de protecció contra incendis en els edificis, complementaris de la NBE-CPI/91”.*



- **DECRET 30/2015, de 3 de març, pel qual s'aprova el catàleg d'activitats i centres obligats a adoptar mesures d'autoprotecció i es fixa el contingut d'aquestes mesures**

*“Article 3. Àmbit d'aplicació i definicions.*

*3.1 Les disposicions d'aquest Decret s'apliquen a les activitats i centres d'interès per a la protecció civil de Catalunya detallats a l'annex I, epígraf A, i a les activitats i centres d'interès per a la protecció civil local compresos a l'annex I, epígraf B.*

*3.2 Igualment, la direcció general competent en matèria de protecció civil, en virtut del que estableixen l'article 16.a) i l'annex VIII, o bé el municipi afectat, d'acord amb l'article 17.c), d'ofici o a petició de la persona interessada, poden incloure dins de l'àmbit d'aplicació d'aquest Decret noves activitats i centres que, sense estar inclosos en els epígrafs A i B de l'annex I, presentin un especial risc o un risc significatiu, respectivament, seguint el procediment que assenyalen els articles 20, 21, 22 i 23.*

*3.3 Així mateix, la persona titular d'un centre o activitat no sotmès al present Decret pot elaborar un protocol d'actuació en emergències per tal de regular internament les actuacions destinades a adoptar mesures d'autoprotecció i els mitjans personals i materials necessaris per afrontar situacions de risc i d'emergència.*

*3.4 Si l'activitat afecta més d'un municipi, tindrà la consideració d'activitat d'interès per a la protecció civil de Catalunya.*

*...”*

*“Annex I Catàleg d'activitats i centres amb obligació d'autoprotecció en protecció civil.*

*A. Catàleg d'activitats i centres d'interès per a la protecció civil de Catalunya.*

*...*

*i) Urbanitzacions i nuclis de població situats en terrenys forestals o en la franja de 500 m que els envolta, les obres dels quals no estiguin recepcionades per l'Ajuntament, o que no estiguin inclosos en un pla de protecció civil municipal. Es pot admetre un pla únic per a diferents urbanitzacions i nuclis de població, sempre que es prevegin els riscos particulars de cada un i sempre que es consideri l'efecte dòmino entre ells”.*



## ANNEX 2. MANUAL DE FUNCIONAMENT XARXA RESCAT

---



## XARXA RESCAT

### Protecció Civil Ajuntaments sense PPLL

“2016”





## Índex

---

### **Presentació**

- Què és Rescat ?
- Utilització del terminal
- Telèfon de consultes i/o incidències

### **Descripció del terminal**

### **Operativa del servei**

- Trucada entre terminals del municipi
- Trucada a CECAT
- Trucada al grup COMARQUES
- Trucada d'emergència (només en cas de perill)
- Recepció de Missatges SDS
- Posició GPS





## Què és Rescat ?

---

RESCAT és la xarxa de Radiocomunicacions d'Emergència de la Generalitat de Catalunya.

És una xarxa de radiocomunicacions que **aplega i substitueix** les principals xarxes diferents i existents fins avui a Catalunya.

Es una xarxa de País perquè té la voluntat de servir a **tots i cadascun dels col·lectius** implicats en la seguretat i les emergències.

Es una xarxa de País que neix amb la voluntat **d'arribar a tots els indrets** que sigui necessari: també els túnels i els interiors d'edifici.

La finalitat d'aquest desplegament de terminals a RESCAT és dotar aquests municipis d'un mitjà de coordinació addicional a nivell de Protecció Civil.



## Telèfon de consultes i/o incidències

---

- Existeix un telèfon de consultes i/o incidències operatiu les 24h del dia:

 **93 246 79 00**

- El telèfon estarà disponible per atendre:
  - ✓ Consultes sobre la planificació del desplegament.
  - ✓ Informació general sobre RESCAT.
  - ✓ Incidències amb els terminals.





## Milliores dels Terminals – Reprogramació 2016

---

- Les millores afegides als terminals son les següents:
  - ✓ Configuració única per tots els terminals (mateixa plantilla)
  - ✓ Escàner (mode escolta del seu grup i la comarca)
  - ✓ Mode DMO
  - ✓ GPS amb brúixola
  - ✓ Autenticació dels terminals
  - ✓ Canvi rang de ISSI's
  - ✓ Monitoritzats (referent a mancances de cobertura)
  - ✓ Estandardització de tecles.



## Utilització del terminal

---

- El terminal pot utilitzar-se en els següents casos:
  - ✓ **Comunicar-nos**
    - ✓ Amb l'altre terminal de l'**Ajuntament**.
    - ✓ Amb el **CECAT** (Centre de Coordinació Operativa de Catalunya). Només en cas de **necessitat** o simulacres programats.
    - ✓ Amb tots els Ajuntaments de la **COMARCA** a la qual és pertany.
  - ✓ Possibilitat d'utilitzar el **Mode DMO** quan no tinguem cobertura.
  - ✓ Trucades d'**emergència**. Només en cas de **perill**.

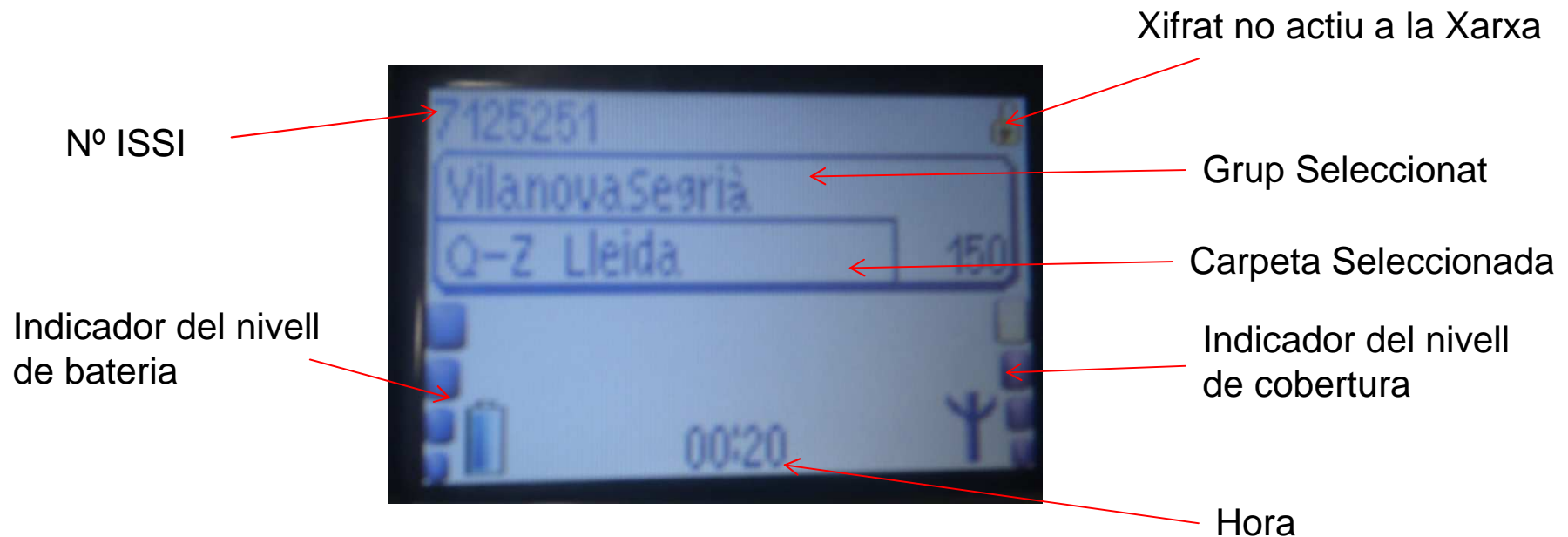


## Descripció del terminal



## Menú Principal

- La pantalla que apareix quan s'engega el terminal (després del missatge de benvinguda) és la **Pantalla Principal**. La informació que es pot veure és la següent





## Operativa del servei (I)

---

- Funcionament habitual. **Comunicació entre terminals** del mateix municipi:
  1. Encendre el terminal.
    - a) Deixar polsat una estona el botó “Mode” fins que s’encén.
  2. Entrar al nostre grup segons demarcació (Barcelona, Lleida, etc.)
    - a) Polsem un cop “Mode” i amb la tecla ▼ cerquem fins trobar la nostra demarcació.
    - b) Un cop l’hem trobat, amb la rodeta anem rodant fins cercar el nostre municipi.
    - c) I finalment polsar el PTT per seleccionar aquest canal.
  3. Un cop dins el nostre canal, mantenir polsat el botó PTT mentre es vol parlar amb l’altre terminal.

## Operativa del servei (II)

- Trucada a **CECAT**:
  1. Encendre el terminal.
    - a) Deixar polsat una estona el botó "Mode" fins que s'encén.
  2. Entrar a l'agenda del terminal.
    - a) Per accedir a la Pantalla d'**Agenda** des de la pantalla principal cal prémer la tecla ▼ i desplaçar-se amb les tecles de navegació a dreta o esquerra fins a trobar **una icona amb forma d'arxiu (agenda)**.



Prement la tecla ▼



### 3. Accedir a la subcarpeta CECAT

- a) Un cop dins polsem la tecla ▼ fins a cercar la nostra demarcació. Un cop cercada, polsem la tecla verda per accedir-hi i finalment, polsem el PTT per fer la trucada.



## Operativa del servei (III)

---

- **Comunicació entre terminals** de la mateixa comarca:
  1. Encendre el terminal.
  2. Entrar al grup **COMARQUES**
    - a) Polsem un cop “Mode” i amb la tecla ▼ cerquem fins trobar COMARQUES.
    - b) Un cop l’hem trobat, amb la rodeta anem rodant fins cercar la comarca a la que és pertany.
    - c) I finalment polsar el PTT per seleccionar aquest canal.
  3. Un cop dins el canal, mantenir polsat el botó PTT mentre es vol parlar amb els altres terminals que estiguin dins del canal en qüestió.



## Operativa del servei (IV)

---

- Trucada d'**emergència**:
  1. Encendre el terminal.
  2. Polsar continuadament el botó d'emergència fins rebre resposta i parlar polsant el botó PTT.
  3. Polsar la tecla vermella per finalitzar la trucada.



## Operativa del servei (V)

---

- **Activació / Desactivació Mode Directe (DMO)**
  1. El DMO permet comunicar 2 o més terminals sense utilitzar recursos de la xarxa
  2. Es recomana fer-ho servir per a comunicacions entre **terminals pròxims** on la cobertura de la xarxa no sigui correcte (bàsicament interiors de edificis)
  3. Per activar el **DMO** cal prémer la **tecla #** durant aproximadament 2", i seleccionar el canal DMO amb el PTT. A la part superior del terminal apareix el text **MODE DIRECTE**.
  4. Per parlar es fa de la mateixa manera que en les comunicacions de grup (amb PTT)
  5. Per **sortir del DMO i tornar al mode TMO** (Xarxa) cal prémer la **tecla \*** durant aproximadament 2". El terminal tornar a estar registrat a la Xarxa RESCAT

## Operativa del servei (VI)

- **Recepció de Missatges SDS**

Per accedir a la Pantalla **Missatges Rebuts** des de la pantalla principal cal prémer la tecla ▼ i desplaçar-se amb les tecles de navegació a dreta o esquerra fins a trobar **una icona amb forma de sobre**



→  
•Prement la tecla ▼

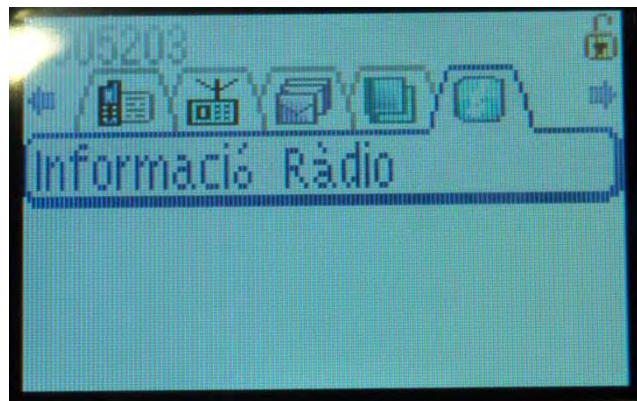


•Dintre d'aquest nivell es poden veure els missatges rebuts

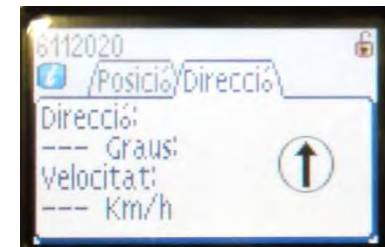
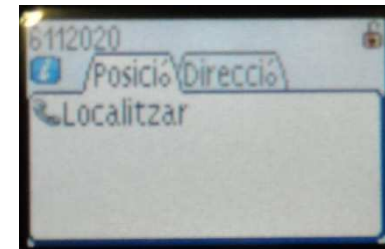
## Operativa del servei (VII)

- **Informació Ràdio**

Per accedir a la Pantalla **Informació Ràdio** des de la pantalla principal cal prémer la tecla ▼ i desplaçar-se amb les tecles de navegació a dreta o esquerra fins a trobar **una icona amb forma de terminal i informe**.



→  
•Prement la tecla ▼



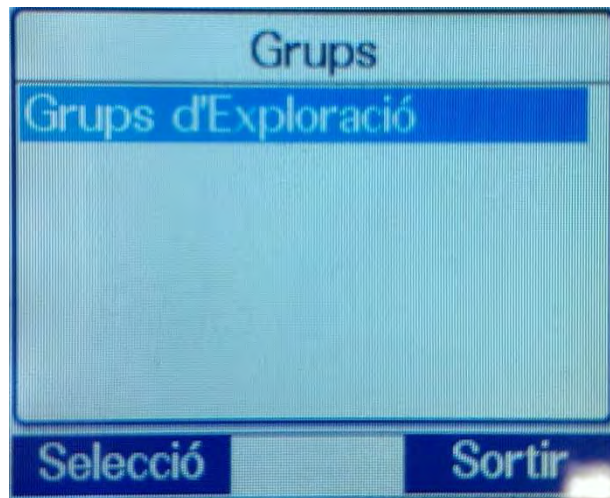
•(\*) *La primera vegada, pot tardar hores en detectar la posició GPS*

•Dintre d'aquest nivell es poden veure les coordenades del terminal.

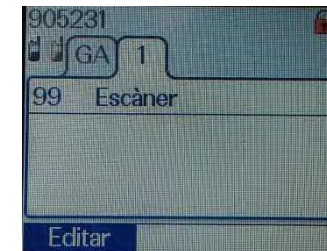
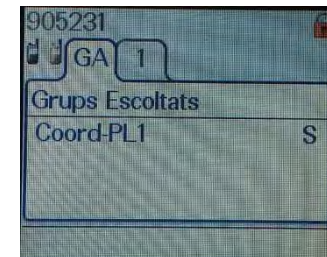


## Operativa del servei (VIII)

- Escàner



→  
•Prement la tecla▼





## Operativa del servei (VIII)

•Acceptar

•Cancelar

•mode

- ▶ •Seleccionem Prioritat
- ◀ •Si volem que es mostri per pantalla o no el canal.

•Acceptar

•Un cop fet això, hem de seleccionar el canal «Escàner» per tenir-ho activat.



# Gràcies

 93 246 79 00





## ANNEX 3. CONSELLS D'AUTOPROTECCIÓ PER A LA POBLACIÓ

---



## QUÈ CAL FER EN CAS DE VENTADES?

---

- **A CASA:**

Tanqueu i assegureu portes, finestres i tendals. Cal abaixar completament les persianes i, si són de cordó, subjectar-les adequadament.

Eviteu deixar testos o altres objectes no estàtics a les façanes i terrasses i recolliu la roba dels estenedors per evitar que el vent els pugui fer caure al carrer i provocar un accident.

- **A L'EXTERIOR:**

Vigileu amb el mobiliari urbà, l'enllumenat dels carrers, les motos i els cotxes aparcats, les grues, els contenidors de brossa, l'arbrat i tot allò que el vent pugui fer caure.

No pugueu a llocs alts i exposats al vent, com ara les bastides o altres construccions.

Eviteu els parcs, els jardins i les zones boscoses. Si sou a una zona arbrada, vigileu amb els arbres que puguin caure i eviteu totes les activitats amb foc. Tingueu en compte també la proximitat dels arbres als edificis: el vent els podria fer caure a sobre.

Quan hi hagi temporal amb grans onades, no accediu als punts del litoral afectats pel fort onatge o als llocs on les onades trenquin amb força, allunyeu-vos d'espigons, esculleres i passejos marítics.

- **SI HEU DE CONDUIR:**

Consulteu les prediccions del temps i l'estat de les carreteres. Si es preveuen vents forts, eviteu desplaçar-vos per carretera.

Si és imprescindible desplaçar-vos, tingueu molta precaució perquè us podeu trobar obstacles a la via.

Cal alentir la marxa per poder mantenir la trajectòria del vehicle corregint les desviacions, és important subjectar el volant amb fermesa.

Sigueu prudents en els avançaments i mantingueu les distàncies laterals adequades amb els altres vehicles.

Si conduïu vehicles de grans dimensions o amb remolc, extremeu les precaucions perquè teniu més risc de sortir-vos de la via o bolcar.



- **SI FEU UNA ACTIVITAT A L'AIRE LLIURE:**

Aneu amb compte en practicar esports a l'aire lliure.

En l'esquí, tingueu en compte que els remuntadors poden veure's afectats pel vent.

Al mar, no navegueu i vigileu amb els amarratges de les embarcacions. No passegeu per les esculleres o espigons o zones properes al mar.

A la muntanya, extremeu les precaucions i no us apropau ni passegeu pels penya-segats. Tingueu en compte que el vent pot arrossegar objectes voluminosos (per exemple, pedres per un pendent pronunciat) i afavorir l'acumulació de neu, amb l'augment consegüent del perill d'allaus.



➤ MATERIAL DIVULGATIU

PÒSTER CONSELLS DAVANT LES VENTADES

**Ventades**  
Consells de protecció civil davant les ventades

# Protegeix-te de les ventades

**1** A casa, tanca i assegura portes, finestres i tendals.



**3** Al carrer, vigila amb el mobiliari urbà, les motos i els cotxes aparcats, els arbres i tot allò que el vent pugui fer caure.



**2** Si has de viatjar, consulta les prediccions del temps i condueix amb prudència.



**4** Si fas esport, tingues precaució en les activitats a l'aire lliure.



**Evita els perills del vent.**  
En cas de ventades, procura protegir-te a casa o en un edifici segur.  
Si has de sortir, extrema les precaucions al carrer i a la carretera i, en cas d'accident, truca al 112.

**112 emergències**

Generalitat de Catalunya  
Departament d'Interior  
Direcció General de Protecció Civil



## TRÍPTIC CONSELLS DAVANT LES VENTADES

### Si feu una activitat de lleure

- Aneu amb compte al practicar esports a l'aire lliure.
- En l'esquí, tingueu en compte que els remuntadors poden veure's afectats pel vent.
- Al mar, no navegueu i vigileu amb els amarratges de les embarcacions. No passegeu per les esculleres o espigons o zones properes al mar.
- A la muntanya, extremeu les precaucions i no us apropau ni passegeu pels penya-segats. Tingueu en compte que el vent pot arrossegar objectes voluminosos (per exemple, pedres per un pendent pronunciat), així com afavorir l'acumulació de neu amb el consegüent augment del perill d'allaus.



### Ventades

Consells de protecció civil davant les ventades

Preneu consciència del risc i extremeu les mesures per autoprotegir-vos de les ventades. Escolteu la ràdio i la televisió i consulteu els webs d'informació meteorològica i viària:

- **Portal de la mobilitat:** [www.mobilitat.net](http://www.mobilitat.net)
- **Servei Català de Trànsit:** [www.gencat.cat/transit](http://www.gencat.cat/transit)
- **Servei Meteorològic de Catalunya:** [www.meteo.cat](http://www.meteo.cat)

En cas d'emergència i si necessiteu ajut, truqueu al 112 i seguïu sempre les indicacions de les autoritats.

### Ventades

Consells de protecció civil davant les ventades

## Protegiu-vos de les ventades

Què podeu fer per prevenir i evitar els riscos de les ventades. Seguiu els consells d'aquest fulllet amb decisió: llegiu-lo i conserveu-lo.



Generalitat de Catalunya  
Departament d'Interior  
**Direcció General de Protecció Civil**

### Si sou a casa

- Tanqueu i assegureu les portes, finestres i tendals. Cal abaixar completament les persianes, i si són de cordó, subjectar-les adequadament.
- Eviteu deixar objectes no estàtics a les façanes i les terrasses, com testos o altres objectes i cal recollir la roba dels estenedors, per evitar que el vent els pugui fer caure al carrer i provocar un accident.



### Si sou a l'exterior

- Vigileu amb el mobiliari urbà, l'enllumenat dels carrers, les motos i els cotxes aparcats, les grues, els contenidors de brossa, l'arbrat i tot allò que el vent pugui fer caure.
- No pugueu a llocs alts i exposats al vent, com ara les bastides o altres construccions.
- Eviteu els parcs, els jardins i les zones boscosos. Si sou a una zona arbrada, vigileu amb els arbres que puguin caure i eviteu totes les activitats amb foc. Tingueu en compte també la proximitat dels arbres als edificis. El vent els podria fer caure a sobre d'aquests.



### Si heu de viatjar

- Consulteu les prediccions del temps i l'estat de les carreteres. Si es preveuen vents forts, eviteu desplaçar-vos per carretera.
- Si és imprescindible desplaçar-vos, tingueu molta precaució perquè us podeu trobar obstacles a la via. Cal alentir la marxa, ser prudents en els avançaments i mantenir les distàncies laterals adequades amb els altres vehicles.
- Si conduïu vehicles de grans dimensions o amb remolc, extremeu les precaucions perquè teniu més risc de sortir-vos de la via o bolcar.





## QUÈ CAL FER EN CAS DE TEMPESTES I LLAMPS?

---

- **CONSELLS GENERALS:**

El llamp busca arribar a terra pel camí més curt; qualsevol objecte que sobresurti serà un bon candidat per a l'impacte, i més si acaba en punta. Per això, durant una tempesta allunyeu-vos d'antenes, arbres, etc.

No us apropau tampoc a elements metàl·lics o a l'aigua, ja que actuen com a cossos conductors.

Els llocs més segurs durant una tempesta són els que ens aïllen de l'exterior, com edificis o vehicles tancats, perquè condueixen l'electricitat per la part exterior fins a terra sense fer mal als ocupants.

- **A CASA:**

Quan sentiu tronar, cal que busqueu refugi sense dubtar: si seguiu aquesta premissa podreu evitar la majoria dels accidents:

- Tanqueu portes i finestres per evitar corrents d'aire que puguin atreure llamps.
- Apagueu la llar de foc perquè genera corrents d'aire. Allunyeu-vos també de la xemeneia perquè pot ser un punt d'entrada de llamps.
- Desconnecteu els aparells elèctrics -televisors, ordinadors, etc.- per evitar que siguin danyats per pujades de tensió.
- Allunyeu-vos de les instal·lacions elèctriques i no feu servir el telèfon fix.
- Si sou a la banyera o la dutxa és millor que en sortiu.
- Reviseu periòdicament els parallamps i assegureu-vos que tenen connexió a terra.
- Tingueu preparades llanternes, espelmes o altres sistemes d'enllumenat autònoms per si hi ha un tall de llum.

- **A L'EXTERIOR:**

Si sou a l'exterior, i especialment si sou a camp obert:

- Allunyeu-vos de filats, reixats, pals de la llum, vies de tren i altres objectes metàl·lics.
- Eviteu romandre a zones elevades, on podeu fer efecte punta, per evitar atreure els llamps. Allunyeu-vos també dels fons de vall, per evitar possibles avingudes sobtades d'aigua associades a la tempesta.
- No us refugieu sota els arbres, especialment si estan sols. El bosc no és del tot segur però, si no hi ha cap altre refugi, és millor que quedar-vos a camp obert.



- Si no trobeu refugi, ajupiu-vos, toqueu terra només amb la punta dels peus, creueu els braços sobre els genolls i poseu el cap entre els braços. És important ajuntar els peus i tapar-se les orelles per protegir-se del tro.
- Allunyeu-vos de rius, llacs i superfícies humides.
- Vigileu amb les branques, rètols o murs que us podrien caure al damunt.
- En el cas que sigueu a l'interior d'un vehicle, tanqueu bé portes i finestres i no toqueu la part metàl·lica del vehicle.

Si, a més, comença a ploure fort, penseu que poden produir-se inundacions.

- **SI ESTEU PRACTICANT ESPORTS DE LLEURE:**

Planifiquen la vostra activitat a l'aire lliure en funció del pronòstic del temps, per evitar exposar-vos a una tempesta i al perill que suposen el llamps. En el cas que us sorprengui una tempesta:

- Si sou a la muntanya, un cotxe amb les portes i finestres tancades pot ser un bon refugi.
- Desfeu-vos de material metàl·lic com piolets, bastons, motxilles amb carcassa, etc. i d'objectes que facin d'efecte punta, perquè poden atreure els llamps. Les tendes de campanya no són un refugi segur.
- Si la tempesta us sorprèn banyant-vos a la piscina, al riu o a la platja, sortiu immediatament de l'aigua i eixugueu-vos.
- Si la tempesta us sorprèn pescant, deixeu la canya.
- Si esteu jugant a golf, allunyeu-vos dels pals.
- Eviteu conduir bicicletes i motos.
- Si navegueu al mar, no us quedeu a la coberta de l'embarcació.

Cal esperar mitja hora després de sentir l'últim tro abans de reprendre les activitats a l'aire lliure.

**Davant qualsevol emergència truqueu al 112.**



## QUÈ CAL FER EN CAS D'ONADA DE CALOR?

---

- **A CASA:**

**Controleu la temperatura:**

- Durant el dia, tanqueu les persianes de les finestres on toca el sol.
- A la nit, obriu les finestres de casa per refrescar-la.
- Estigueu-vos a les estances més fresques.
- Recorreu a algun tipus de climatització (ventiladors, aire condicionat). Si no en teniu, mireu de passar com a mínim dues hores al dia en llocs climatitzats (centres comercials, cinemes, etc.).
- Refresqueu-vos sovint amb dutxes, tovalloles mullades amb aigua, etc.
- Beveu aigua fresca de forma regular encara que no tingueu set.
- Si teniu animals de companyia, procureu que no s'estiguin al sol i hidrateu-los.

- **AL CARRER:**

**Eviteu el sol directe:**

- Porteu una gorra o un barret.
- Utilitzeu roba lleugera (cotó), de colors clars i que no sigui ajustada.
- Procureu caminar per l'ombra, estar sota un para-sol quan sigueu a la platja i descansau en llocs frescos del carrer o en espais tancats que estiguin climatitzats.
- Porteu aigua i beveu-ne sovint.
- Mulleu-vos una mica la cara i, fins i tot, la roba.
- Eviteu sortir a les hores de més calor i eviteu les activitats físiques intenses.

- **AL COTXE:**

- Eviteu viatjar amb cotxe durant les hores de més calor; porteu sempre líquids per hidratar-vos.
- No deixeu mai els nens ni les persones especialment vulnerables a l'interior del vehicle amb les finestres tancades. Tampoc podeu deixar dins el cotxe amb les finestres tancades els animals de companyia.
- Quan feu un viatge llarg, atureu-vos periòdicament per descansar i refrescar-vos.
- Feu una atenció especial als canvis sobtats de temperatura que es produeixen en entrar i sortir del vehicle.



- **ALS ÀPATS:**

- Feu menjars lleugers, eviteu els menjars molt calents i els que aporten moltes calories (salses, fregits, arrebossats).
- Preneu aliments rics en aigua (fruites, verdures i hortalisses); us ajudaran a recuperar les sals minerals perdudes per la suor.
- Beveu molta aigua i suc de fruita al llarg del dia, encara que no tingueu set.
- No prengueu begudes alcohòliques.

- **AJUDEU ELS ALTRES:**

**Si coneixeu gent gran o malalta que viu sola:**

- Mireu de visitar-los un cop al dia.
- Ajudeu-los a seguir aquests consells.
- Si prenen medicació, reviseu amb el seu metge si aquesta pot influir en la termoregulació i si s'ha d'ajustar o canviar.

**Si trobeu alguna persona amb els efectes de la deshidratació:**

- **Aviseu urgentment els serveis mèdics o el [112](#).**
- Trasladeu-la a un indret més fresc.
- Doneu-li aigua, mulleu-la i venteu-la, fins que arribin els professionals de la salut.



➤ MATERIAL DIVULGATIU

PÒSTER CONSELLS PER L'ESTIU

# Un estiu ben fresc

## Fresca a casa

- Tanqueu les persianes quan hi toca el sol.
- Obriu les finestres durant la nit.
- Estigueu-vos a les zones més fresques.
- Refresqueu l'ambient amb ventiladors, aire condicionat, etc.
- Si no teniu aire condicionat, mireu de passar com a mínim dues hores al dia en llocs climatitzats (centres comercials, casals, cinemes, etc.).

## Molta aigua

- Beveu aigua i suc de fruita.
- Refresqueu-vos sovint.
- No prengueu begudes alcohòliques.
- Eviteu els menjars molt calents.

## Busqueu l'ombra al carrer

- Eviteu sortir al migdia, quan fa més calor.
- Porteu una gorra o un barret i utilitzeu roba lleugera que no sigui ajustada.
- Mulleu-vos una mica la cara i la roba.
- Vigileu en els trajectes amb cotxe durant les hores de més sol i no deixeu les finestres tancades quan algú es queda a dins.
- Limiteu l'activitat física intensa.

**Si coneixeu persones grans o malaltes que viuen soles, ajudeu-les a seguir aquests consells.**

Generalitat de Catalunya  
Departament de Salut  
<http://catalasalut.gencat.cat>

**061** CatSalut  
Respon



## PÒSTER CONSELLS PER ONADES DE CALOR

### Què heu de fer en cas d'una onada de calor?

Protegiu-vos del sol i de la calor.




**Protegiu-vos del sol i la calor. Manteniu-vos hidratats i frescos.**

- Durant les hores de sol, tanqueu les persianes de les finestres on hi toca directament.
- Obriu les finestres de casa durant la nit, per refrescar-la.
- Estigueu-vos a les estances més fresques.
- Utilitzeu algun tipus de climatització per refrescar-vos i refrescar l'ambient (ventiladors, aire condicionat, entre altres). Si no teniu aire condicionat, mireu de passar les hores de més calor en llocs climatitzats (biblioteques, cinemes, etcètera).
- Refresqueu-vos sovint amb dutxes o tovalloles amaratades d'aigua.

**Al carrer, eviteu el sol directe:**

- Feu servir una gorra o un barret, ulleres de sol i protector solar.
- Utilitzeu roba lleugera (com la de cotó), de colors clars i que no sigui ajustada.
- Procureu caminar per l'ombra, estar-vos a sota d'un para-sol quan sigueu a la platja i descansar en llocs frescos al carrer o en espais tancats que estiguin climatitzats.
- Porteu aigua i beveu-ne sovint.
- Mulleu-vos una mica la cara i, fins i tot, la roba.
- Eviteu fer trajectes amb cotxe durant les hores de més calor i mai no hi deixeu a dins infants o persones fràgils amb les finestres tancades.




**Reduïu l'activitat física durant la franja horària amb temperatures més altes:**

- Eviteu sortir al migdia, que és quan fa més calor.
- Reduïu les activitats que intenses, sobre tot al aire lliure o sense aire condicionat.



**Beveu força líquids i vigileu l'alimentació:**

- Beveu aigua i suc de fruita, fins i tot, sense tenir set.
- No preneu begudes alcohòliques, ni amb alt contingut en sucre.
- Eviteu els menjars molt calents i els que aporten moltes calories.



**Ajudeu els altres. Els nadons i infants petits, la gent gran i les persones amb malalties cròniques son prioritaris. Si coneixeu gent gran o malalta que viu sola:**

- Mireu de visitar-los al menys dos cops al dia. Manteniu-vos en contacte freqüent.
- Ajudeu-los a seguir aquests consells.
- Si prenen medicació, reviseu amb el seu metge si aquesta pot influir en la termoregulació i si s'ha d'ajustar o canviar.

**On us en podeu informar?**

- Informeu-vos sobre els horaris dels centres d'atenció primària que teniu més a prop, tant del vostre municipi com del lloc on aneu de vacances.
- Recordeu el número de CatSalut Respon (061), que us pot atendre diàriament, durant les vint-i-quatre hores. Allí us poden donar consells de salut, indicar-vos els centres sanitaris més propers o, si és necessari, activar una atenció domiciliària.
- Recordeu que a les oficines de farmàcia podeu obtenir informació sobre com evitar els problemes causats per la calor.
- Seguiu les prediccions meteorològiques perquè us anticiparan la informació sobre els dies més calorosos.
- Acudiu amb antelació als professionals sanitaris i socials per prevenir els possibles problemes per a la vostra salut



## QUÈ CAL FER EN CAS DE NEVADES I GLAÇADES?

---

- **CONSELLS PREVENTIUS:**

### **A l'habitatge:**

Tingueu preparat: un transistor i piles de recanvi, llanternes, aliments rics en calories, combustible per a la calefacció i una farmaciola amb els medicaments habituals.

Reviseu: els punts d'entrada d'aire (cal que els protegiu amb una cinta que aïlli), l'estat de la teulada i el baixant d'aigua, les branques dels arbres (si són massa llargues cal que les podeu) i l'estat de la calefacció.

### **Al vehicle:**

Disposeu de cadenes en bon estat, llanterna i manta de viatge.

Comproveu l'estat de les bateries, el dipòsit de benzina, els llums, els frens, els pneumàtics, la calefacció, el parabrisa...

**Consulteu les previsions meteorològiques, i si us heu de desplaçar, consulteu l'estat de la xarxa viària i les rutes a seguir:**

Servei Meteorològic de Catalunya (SMC): <http://www.meteo.cat/>

Servei Català de Trànsit: <http://transit.gencat.cat/ca/>

Portal de la mobilitat: <http://mobilitat.gencat.cat/ca/>

012 Atenció Ciutadana

En situació d'emergència seguïu les informacions i les indicacions de les autoritats. Informeu-vos a través dels mitjans de comunicació social (emissores de ràdio, televisió, web, Twitter, etc.).

Seguiu també els consells específics per a onades de fred <http://interior.gencat.cat/ca/inici/>

Recordeu, **si necessiteu ajut durant l'emergència, truqueu al **112**.**



- **A CASA:**

Escolteu la ràdio.

Feu un ús correcte de la calefacció i desconnecteu els aparells elèctrics que no siguin necessaris. Eviteu tenir estufes de llenya, carbó o gas i brasers en llocs tancats.

A zones aïllades o no urbanes mantingueu un rajolí constant d'aigua a les aixetes per evitar que es congelin les canonades i apagueu els regs automàtics.

En cas de nevada, col·laboreu en la neteja de les voreres de davant de casa i dels camins d'accés a casa a les zones rurals.

En cas que hi hagi neu acumulada als terrats, terrasses o balcons, retireu-la sense abocar-la a la via pública.

Garantiu que disposeu dels medicaments necessaris en el cas de tractaments perllongats o malalties cròniques.

No traieu les escombraries al carrer quan no funcioni el servei de recollida.

No telefoneu: cal deixar les línies lliures per als equipaments de socors.

- **A L'EXTERIOR:**

Abrigueu-vos bé. Poseu-vos peces de roba lleugeres, l'una sobre l'altra. Les manyoples proporcionen més escalfor que els guants.

Protegiu-vos sobretot la cara i el cap, i eviteu que l'aire fred us entri directament als pulmons.

Eviteu fer esforços físics intensos: es corre el perill de patir una lesió a l'organisme.

No deixeu que les persones d'edat avançada ni tampoc els més petits surtin a l'exterior.

- **INFORMACIÓ PER ALS CONDUCTORS:**

**Planifiqueu el desplaçament:**

Sortiu només si és imprescindible, seguint els consells del Servei Català de Trànsit: consulteu l'estat de les vies i la seva afectació, busqueu rutes segures no afectades per la nevada.

Eviteu circular de nit els perills són més difícils de detectar.

Informeu algú del vostre itinerari i de l'horari previst, i procureu no viatjar sols.

Controleu quines gasolineres us trobareu en el trajecte i els llocs on refugiar-vos en cas de tempesta.

**Poseu atenció a l'estat del vehicle, tant al seu manteniment com a l'equipament adequat:**

Reviseu la pressió dels pneumàtics (també la de la roda de recanvi), l'estat dels frens, els llums i les bateries.

Tingueu les cadenes preparades (les adequades per al vostre vehicle) i assegureu-vos que sabeu com es posen.

Tingueu els líquids de refrigeració i renta parabrises amb el nivell correcte i adequat a temperatures baixes.

Porteu el dipòsit de combustible ple i ompliu-lo cada 100km de viatge.

Porteu el telèfon mòbil carregat, armilles reflectores i triangles de senyalització, així com una manta i una llanterna.

**Si el temporal us agafa dins del cotxe:**

Intenteu buscar refugi. Si no en trobeu, quedeu-vos dins del cotxe, ja que els pneumàtics actuen com a aïllant del fred. Poseu un mocador de colors vius a l'antena del cotxe.

Deixeu la calefacció encesa i la finestra una mica oberta. No us adormiu amb el motor en marxa.

Netegeu periòdicament la neu del vehicle. Mantingueu net el tub d'escapament per evitar que el fum entri dins del vehicle.

**• CONSELLS DE CONDUCCIÓ AMB NEU I GEL:**

Conduïu, amb velocitat moderada. Si la ruta és perillosa, torneu enrere o busqueu refugi.

Si hi ha neu a la calçada, pareu el vehicle en un lloc on no interrompeu la circulació i poseu les cadenes a les rodes motrius.

No utilitzeu les marques deixades per altres vehicles. Sempre que us sigui possible circuleu per neu verge.

Enceneu els llums d'encreuament i els de boira.

Mantingueu força separació amb els altres vehicles i no els avanceu.

Si comença a nevar, conduïu amb molta suavitat i lentitud, si cal reduïu la marxa.

Si les rodes patinen, desaccelereu evitant frenar. Si cal, freneu suaument i amb trepitjades lleus i successives del pedal.



Aneu amb compte en els indrets ombrívols, els ponts i els viaductes ja que pot haver-hi gel. Si hi ha gel, no trepitgeu el fre.

Si neva i conduïu un vehicle pesant, recordeu que:

- No podeu avançar altres vehicles.
- Les autoritats de trànsit poden restringir o limitar la vostra circulació. Estigueu atents i respecteu els talls de circulació que es facin.



➤ MATERIAL DIVULGATIU

PÒSTER CONSELLS DAVANT LES NEVADES

**NeuCat**  
Pla d'emergències davant les nevades

protecció civil

# Consells davant les nevades

**1** A casa, obre una mica les aixetes perquè no es congelin les canonades.



**2** Evita que la gent gran i els nens petits surtin al carrer.



**3** Si has de viatjar, planifica el trajecte, informa't de l'estat de les carreteres i revisa el cotxe.



**4** Conduïx de dia, amb precaució i per les rutes principals.



**Evita els riscos de les nevades.**  
Si neva fort, escolta la ràdio i les prediccions del temps.  
Extrema les precaucions al carrer i a la carretera i, si necessites ajut, trucas al 112.

112 emergències

Generalitat de Catalunya  
Departament d'Interior

Trobareu més informació  
<http://interior.gencat.cat/nevades>  
@emergenciescat



## TRÍPTIC CONSELLS DAVANT LES NEVADES

**Si heu d'agafar el cotxe**

- Eviteu agafar el cotxe, sobretot si és de nit. Si l'agafeu, equipeu-lo. Si heu de viatjar, no ho feu sol.
- Planifiqueu la sortida, coneixeu la previsió meteorològica, les rutes i els llocs on refugiar-vos en cas de tempesta.
- Porteu dins el cotxe cadenes, ràdio, pala, corda, roba d'abric i aliments calorics (xocolata, fruits secs...).
- Ompliu els dipòsits del líquid anticongelant i del combustible, i aquest darrer ompliu-lo cada 100 km de viatge.

**Si heu de circular durant la nevada**

- Feu-ho per les vies principals i autopistes. Si la ruta és perillosa, torneu enrere o busqueu refugi.
- Cal que poseu les cadenes a les rodes motrius del cotxe, en un lloc on no interrompeu la circulació.
- Enceneu els llums d'encreuament i els de boira.
- No avanceu els altres vehicles, si les condicions no són favorables.
- Si baixeu un pendent, manteniu una distància superior a la normal.
- Aneu amb compte en els indrets ombrívols, ja que pot haver-hi gel. Si hi ha gel, no trepitgeu el fre.

**Si el temporal us agafa dins el cotxe**

- Intenteu buscar refugi. Si no en trobeu, quedeu-vos dins el cotxe ja que els pneumàtics actuen com a aïllant del fred. Poseu un mocador de colors vius a l'antena del cotxe.
- Deixeu la calefacció posada i la finestra una mica oberta. No us adormiu amb el motor en marxa.
- Netegeu periòdicament la neu del vehicle. Manteniu net el tub d'escapament per evitar que el fum entri dins el vehicle.



**NeuCat**

Pla d'emergències davant les nevades

**Trobareu més informació a:**  
<http://interior.gencat.cat/nevades>  
 @emergencies.cat

**En situació de risc imminent o durant la nevada,** informeu-vos de les previsions meteorològiques i de l'estat de la xarxa viària:

- Servei Meteorològic de Catalunya: [www.meteo.cat](http://www.meteo.cat)
- Servei Català de Trànsit: [www.gencat.cat/transit](http://www.gencat.cat/transit)
- 012 Atenció Ciutadana
- Ràdio i altres mitjans de comunicació.

En una situació d'emergència, si necessiteu ajut, truqueu al 112.

**112** emergències

**NeuCat**

Pla d'emergències davant les nevades

**protecció civil**

# Consells davant les nevades

La informació és protecció





**Abans que arribi l'hivern:**

**A l'habitatge**

- Tingueu preparat: un transistor i piles de recanvi, llanternes, aliments rics en calories, combustible per a la calefacció i una farmaciola amb els medicaments habituals.
- Reviseu: els punts d'entrada d'aire (cal que els protegeu amb una cinta que aïlli), l'estat de la teulada i del baixant d'aigua, les branques dels arbres (si són massa llargues cal que les podeu) i l'estat de la calefacció.

**Al vehicle**

- Disposau de cadenes en bon estat, llanterna i manta de viatge.
- Comproveu l'estat de les bateries, el dipòsit de benzina, els llums, els frens, els pneumàtics, la calefacció, el parabrisa...



**Si sou a casa o en un edifici**

- Escolteu la ràdio.
- Feu un ús correcte de la calefacció i desconnecteu els aparells elèctrics que no siguin necessaris. Eviteu tenir estufes de llenya, carbó o gas i brasers a llocs tancats.
- Manteniu un rajolí constant d'aigua a les aixetes per evitar que es congelin les canonades.
- No telefonau: cal deixar les línies lliures per als equipaments de socors.
- No deixeu que les persones d'edat avançada ni tampoc els més petits surtin a l'exterior.

No!



**Si heu de sortir al carrer**

- Abrigueu-vos bé, cal que duguem peces de roba lleugeres, l'una sobre l'altra. Les manoples proporcionen més escalf que els guants.

**Si sou fora**

- Protegiu-vos sobretot la cara i el cap, i eviteu que l'aire fred us entri directament als pulmons.
- Eviteu fer exercicis físics intensos. Es corre perill de patir una lesió a l'organisme.





## TRÍPTIC CONSELLS DAVANT LES NEVADES PELS CONDUCTORS

### Neige!

**If faut toujours planifier votre déplacement et vérifier l'état de votre véhicule**

- Circulez sur les routes principales et autoroutes, et évitez conduire de nuit.
- Informez quelqu'un de votre itinéraire et ne voyagez pas seul.
- Vérifiez les stations services qui se trouvent sur votre itinéraire.
- Révisez la pression des pneumatiques, les lumières, les freins, les batteries, le niveau des liquides et le réservoir d'essence (il doit être plein).
- Préparez des chaînes, des gilets avec bande réfléchissante et des triangles de signalisation, ainsi qu'une lampe de poche et des outils.
- Munissez-vous d'un téléphone portable.

Il faut faire attention aux conditions climatiques extrêmes

- S'il neige et si le vent souffle très fort, arrêtez votre véhicule. Si vous êtes loin d'un refuge, laissez le chauffage allumé et le moteur en marche, sans fermer complètement la fenêtre.

**Il faut conduire d'une manière correcte**

- Allumez les feux de croisement et antibrouillard.
- S'il commence à neiger, conduisez doucement et réduisez la marche, le cas échéant. Gardez une distance de sécurité avec les autres véhicules. Si les roues dérapent, réduisez la marche sans freiner.
- S'il y a de la neige sur la chaussée, montez les chaînes sur les roues motrices, roulez lentement dans les endroits ombragés. Roulez dans les ornières, et si elles sont gelées, sur la neige vierge.
- S'il neige et si vous conduisez un véhicule lourd, rappelez vous que vous n'êtes pas autorisé à dépasser les autres véhicules, et que les autorités pourront restreindre ou limiter votre circulation.

### NeuCat

Pla d'emergències davant les nevades

**En una situació d'emergència, si necessiteu ajut, truqueu al 112.**

**En una situació de emergencia, si necesitáis ayuda llamad al 112.**

In an emergency situation, call 112 when in need of help.

*En cas d'une situation d'urgence, si vous avez besoin d'aide, appelez le 112.*

**112 emergències**

**Info:**  
<http://interior.gencat.cat/nevades>  
 @emergenciescat

- Servei Meteorològic de Catalunya: [www.meteo.cat](http://www.meteo.cat)
- Servei Català de Trànsit: [www.gencat.cat/transit](http://www.gencat.cat/transit)
- 012 Atenció Ciutadana
- Ràdio i altres mitjans de comunicació.

**Consells davant les nevades**  
**Informació per als conductors**  
**Consejos ante las nevadas**  
**Información para los conductores**  
 Snow driving tips  
 Information directed to drivers  
 Conseils à suivre quand il neige  
 Informations à l'attention des conducteurs

### NeuCat

Pla d'emergències davant les nevades

**protecció civil**  
■ ■ ■ ■

## Neu! iNieve! Snow! Neige!

### Neu!

**Cal planificar el desplaçament i posar atenció a l'estat del vehicle**

- Circuleu per les rutes principals i autopistes, i eviteu circular de nit.
- Informeu algú del vostre itinerari i no viatgeu sols.
- Controleu quines gasolineres us trobareu en el trajecte.
- Revisue la pressió dels pneumàtics, frens, llums, bateries, nivell de líquids i dipòsit de benzina (que estigui ple).
- Tingueu les cadenes preparades, també les armilles reflectores i els triangles de senyalització, així com una llanterna i eines.
- Porteu un telèfon mòbil.

**Cal vigilar en condicions extremes**

- Si neva molt i fa un vent fort, pareu el vehicle. Si sou lluny de cap refugi, deixeu la calefacció posada i el motor en marxa, amb la finestra una mica oberta.

**Cal conduir de forma adequada**

- Enceneu els llums d'encreuament i els de boira.
- Si comença a nevar, condueu amb suavitat; si cal, reduïu. Manteniu força separació amb altres vehicles.
- Si les rodes patinen, desaccelereu sense frenar.
- Si hi ha neu a la calçada, poseu cadenes a les rodes motrius, aneu amb compte en els indrets ombrívols. Circuleu per les roderes, però si s'han gelat, feu-ho per neu verge.
- Si neva i condueu un vehicle pesant, recordeu que no se us permet avançar altres vehicles, i que les autoritats podran restringir o limitar la vostra circulació.

### iNieve!

**Es necesario planificar el desplazamiento y prestar atención al estado del vehículo**

- Circule por las rutas principales y por las autopistas, y evite circular de noche.
- Informe a alguien de su itinerario y no viaje solo.
- Controle las gasolineras que encontrará en el trayecto.
- Revise la presión de los neumáticos, los frenos, las luces, la batería, los niveles de los líquidos y el depósito de gasolina (compruebe que esté lleno).
- Tenga las cadenas preparadas, también los chalecos reflectantes y los triángulos de señalización, así como una linterna y herramientas.
- Lleve consigo un teléfono móvil.

**Es necesario ir con cuidado en condiciones extremas**

- Si nieva mucho y sopla viento fuerte, pare el vehículo.
- Si está lejos de un refugio, deje la calefacción puesta y el motor en marcha, con la ventana un poco abierta.

**Es necesario conducir de forma adecuada**

- Encienda las luces de cruce y las de niebla.
- Si empieza a nevar, conduzca con suavidad; si es necesario, reduzca la velocidad.
- Mantenga la suficiente separación respecto a los otros vehículos.
- Si las ruedas patinan, desacelere sin frenar.
- Si hay nieve en la calzada, ponga cadenas en las ruedas motrices, vaya con cuidado en las zonas umbrías. Circule por las marcas de rodadura, pero si hay hielo, hágalo por nieve virgen.
- Si nieva y conduce un vehículo pesado, recuerde que no está permitido adelantar a otros vehículos, y que las autoridades pueden restringir o limitar su circulación.

### Snow!

**You should plan your trip beforehand and check the state of your vehicle**

- Take the main roads and highways, and avoid driving during the night.
- Inform someone of your itinerary and never travel alone.
- Check out the petrol stations along your route.
- Check the pressure of your tyres, brakes, lights, battery, level of liquids and petrol tank (it must be full).
- Prepare snow chains, reflective vests and emergency warning triangles, as well as a flashlight and tools.
- Carry a mobile phone with you.

**Be careful in extreme weather conditions**

- If it snows heavily and the wind blows strongly, stop your vehicle. If you are far away from a shelter, leave the heating on and the engine running, with the window ajar.

**You should drive in an appropriate way**

- Put your dipped headlights and fog lights on.
- If it starts to snow, drive smoothly and slow down if necessary. Keep a safe driving distance with other vehicles. If the tyres skid, slow down without using the brakes.
- If there is snow on the road, put snow chains on the driving wheels and drive carefully in shady places. Drive on ruts, but if they are frozen, drive on virgin snow.
- If you are driving a heavy vehicle in snowy weather, remember that you are not allowed to pass other cars, and that traffic authorities might restrict or limit your movement.



## QUÈ CAL FER EN CAS D'INCENDI FORESTAL?

---

Si sou a Catalunya, un país de clima mediterrani amb molta massa forestal. A l'estiu, la sequera eleva sovint el risc d'incendi forestal, però cal tenir en compte que aquest risc també es pot produir en períodes de sequera durant l'hivern. Per això cal tenir algunes precaucions.

- **CONSELLS PREVENTIUS:**

- No llenceu burilles enceses ni llumins, ni caminant ni per la finestra del cotxe.
- No llanceu coets, petards, focs d'artifici, globus (per exemple fanalets) o altres artefactes que continguin foc en zones de perill, ni que sigui a camp ras, ni en terrenys agrícoles ni, sobretot, en urbanitzacions envoltades per bosc.
- No utilitzeu barbacoes que no estiguin autoritzades. Recordeu que han de ser d'obra i amb mataguspies.
- Les cremes de residus al jardí estan prohibides, cal portar-los a l'abocador o triturar-los, i en faran compost.
- No deixeu mai escombraries ni deixalles al bosc. Utilitzeu els serveis de recollida i els contenidors adients.
- Elimineu les branques que toquin la façana i allunyeu de la casa les reserves de llenya.
- Tingueu a punt eines bàsiques contra incendis (mànegues, destrals) i alguna reserva d'aigua.

En situació d'emergència seguïu les informacions i les indicacions de les autoritats. Informeu-vos a través dels mitjans de comunicació social (emissores de ràdio, televisió, web, Twitter, etc.).

Recordeu, si necessiteu ajut durant l'emergència, truqueu al **112**.

- **SI L'INCENDI ARRIBA A CASA VOSTRA:**

- Truqueu al **112** i seguïu en tot cas les indicacions de les autoritats.
- Si us fan desallotjar, tanqueu els interruptors de la llum i del gas, agafeu allò imprescindible (documentació, diners i medicaments) i marxeu on us diguin els serveis de seguretat.
- Si el foc envolta la casa, refugieu-vos a dins, tanqueu portes i finestres i tapeu qualsevol forat.
- Ompliu d'aigua la banyera i les piques, ruixeu d'aigua les portes i les finestres i col·loqueu tovalloles molles sota les portes.
- Tanqueu tots els subministraments de combustible i protegiu-vos amb roba de cotó o de llana. Si hi ha molt de fum, deixeu els llums encesos i respireu arran de terra.



- **SI L'INCENDI US SORPRÈN AL BOSC O A CAMP OBERT:**

- Si un incendi us sorprèn a camp obert, allunyeu-vos-en en direcció oposada al vent i, si podeu, entreu en zona ja cremada.
- Mulleu un mocador i tapeu-vos la cara per evitar el fum. No us refugieu en pous ni en coves. A prop del mar o de rius, acosteu-vos a l'aigua i, si cal, fiqueu-vos a dins.
- Si sou al cotxe, atureu-vos en un lloc protegit, tanqueu les portes i les finestres i atureu la ventilació del cotxe.
- Enceneu els fars perquè us puguin trobar enmig del fum.



➤ MATERIAL DIVULGATIU

PÒSTER CONSELLS PER EVITAR I PROTEGIR-SE DEL FOC

**Infocat**  
Pla d'emergències per incendis forestals

# A l'estiu no feu foc

**1** No llenceu burilles enceses.



**3** En cas d'incendi, allunyeu-vos del foc.



**2** No feu foc, no llenceu coets ni petards, no feu barbacoes. La nostra normativa ho prohibeix.



**4** Si hi ha incendis, pot haver-hi restriccions a les zones afectades.



**Allunyeu-vos del foc.**

Si veieu un incendi, allunyeu-vos, truqueu al 112 i aviseu a l'home que trobeu. No us quedeu a prop, podrieu quedar atrapatats per les flames i us posariau en perill greu.

**112** emergències

Generalitat de Catalunya  
Departament d'Interior  
Direcció General de Protecció Civil

**112** emergències





## TRÍPTIC CONSELLS PROTECCIÓ DE L'HABITATGE DAVANT DEL RISC D'INCENDI FORESTAL

# Infocat

protecció civil  
■ ■ ■ ■

## Pla d'emergències per incendis forestals

## Protegiu-vos del foc



Incendis forestals:  
Prevenció i autoprotecció

Aquest fullet dóna consells per evitar el foc i protegir-se'n. Llegiu-lo i conserveu-lo.

■ No encengueu foc, no llanceu coets, petards ni fanalets a menys de 500 metres del bosc.

■ No llenceu burilles enceses.

■ Si hi ha incendis, pot haver-hi restriccions a les zones afectades. Informeu-vos i seguïu les indicacions de les autoritats.

■ Eviteu els treballs i les activitats que puguin generar guspies.



■ En cas d'incendi truqueu al 112 i aviseu els veïns. Seguiu les instruccions de les autoritats.


■ Si us fan evacuar, tanqueu les portes i les finestres i les claus de pas dels combustibles (gas, gasoil...).

■ Si us heu de confinar, entreu a casa amb tota la família i els animals domèstics. Mantingueu-vos agrupats.





- Les cremes de residus de jardí estan prohibides, cal portar-los a l'abocador o triturar-los. Allunyeu de la casa la reserves de llenya.
- Mantingueu una distància mínima de 6 metres entre els arbres del jardí, sobretot que les capçades no es toquin.
- Les barbacoes han d'estar envoltades per una franja de terreny sense vegetació. Només es poden utilitzar si són d'obra amb mataguspines i tancament.
- Tingueu una mànega de reg flexible prou llarga per envoltar la casa. Eviteu els materials inflamables en els tancaments (bruc sec, materials sintètics...).




- Mantingueu netes les franges de protecció perimetral.
- Procureu que els vials d'accés i les cunetes estiguin lliures de vegetació seca.
- No impedi el pas dels serveis d'emergència. Eviteu aparcar als giradors i carrers estrets.



Més informació:  
<http://interior.gencat.cat/incendisforestals>  
@emergenciescat  
emergenciescat

**agents rurals**



**112**  
emergències



**Generalitat de Catalunya**

En una situació d'emergència, si necessiteu ajut, truqueu al telèfon 112.



## DÍPTIC CONSELLS PER EVITAR I PROTEGIR-SE DEL FOC

|  |  |
|--|--|
| <b>Infocat</b>   | <b>Infocat</b>   |
| <p>Pla d'emergències per incendis forestals</p> <p><b>Més informació:</b><br/> <a href="http://interior.gencat.cat/incendisforestals">http://interior.gencat.cat/incendisforestals</a><br/>  @emergenciescat</p> <p> Generalitat de Catalunya<br/>                 Departament d'Interior<br/>                 Direcció General de Protecció Civil</p> | <p>Pla d'emergències per incendis forestals</p> <p style="text-align: right;"><b>protecció civil</b><br/> </p> <h1 style="text-align: center;">Foc?<br/>¿Fuego?<br/>Fire?<br/>Le feu?</h1>   |
| <p><b>En una situació d'emergència, si necessiteu ajut truqueu al 112. En una situación de emergencia, si necesita ayuda, llame al 112. In case of emergency, please call 112. Si vous nécessitez de l'aide d'urgence, appelez le 112.</b></p> <div style="text-align: center;"> </div>  | <p><b>Sou a Catalunya, un país de clima mediterrani amb molta massa forestal. A l'estiu, la sequera eleva sovint el risc d'incendi forestal, per això cal tenir algunes precaucions. Está en Cataluña, un país de clima mediterráneo con mucha masa forestal. En verano la sequía eleva a menudo el riesgo de incendio forestal, por ello es preciso tener algunas precauciones. You are in Catalonia, a land with a Mediterranean climate and an abundant forest mass. In summer, drought makes the risks of forest fires higher. This is the reason why some precautions should be taken. Vous vous trouvez en Catalogne, un pays au climat méditerranéen et disposant d'une grande masse forestière. En été, la sécheresse augmente le risque d'incendies forestiers, c'est pour cela qu'il faut prendre certaines précautions.</b></p> <div style="text-align: right;"> </div> |

|   |   |
|---|---|
| <b>1</b>  | <b>3</b>  |
| <p><b>No llenceu burilles enceses. No tire coillitas encendidas. Do not throw lighted cigarette butts. Ne jetez pas les mégots incandescents.</b></p>   | <p><b>En cas d'incendi, allunyeu-vos del foc. En caso de incendio, aléjese del fuego. In case of fire, stay at a safe distance from it. En cas d'incendie, éloignez-vous du feu.</b></p>  |
|   |   |
| <p><b>2 No feu foc, no feu barbacoes. La nostra normativa ho prohibeix. No haga fuego, no haga barbacoas. Nuestra normativa lo prohíbe. Do not start a fire, do not barbecue. Our regulations do forbid it. N'allumez pas le feu, ne faites pas de barbecue. Notre réglementation l'interdit.</b></p> | <p><b>4 Si hi ha incendis, pot haver-hi restriccions a les zones afectades. Si hay incendios, puede haber restricciones en las zonas afectadas. If there is a fire, access to the affected zones might be restricted. Si des incendies se déclarent, l'accès aux zones concernées peuvent être restreintes.</b></p> |
|   |   |



## QUADRÍPTIC CONSELLS PER EVITAR I PROTEGIR-SE DEL FOC

**Infocat**

Pla d'emergències per incendis forestals

# Protegiu-vos del foc

Aquest fullet us explica què cal fer per evitar el foc i per protegir-se'n a les urbanitzacions, cases aïllades i cases de pagès. Llegiu-lo i conserveu-lo. Si voleu informació addicional, truqueu al 012.

Si hi ha incendis, pot haver-hi restriccions de circulació a les zones afectades.

No llenceu burilles enceses.

Les cremes de residus de jardí estan prohibides, cal portar-les a l'abocador o triturar-los.

No feu mai foc ni focs d'artifici en zones properes al bosc.

Podeu utilitzar barbacoes, però només si són d'obra, amb mataguspires i envoltades per una franja de terreny sense vegetació.

**No!**

**No!**

**No!**

En una situació d'emergència, si necessiteu ajut, truquen al 112. **112 emergències**

Pla d'emergències per incendis forestals

**Infocat**

Generalitat de Catalunya  
Departament d'Interior  
Direcció General de Protecció Civil




**Elimíneu les branques que toquin la façana i allunyeu de la casa les reserves de llenya.**

**Tingueu a punt eines bàsiques contra incendis (mànegues, de strals) i alguna reserva d'aigua.**

**Eviteu les tanques de bruc sec, perquè són molt inflamables. Prioritzeu la vegetació que es manté verda i els arbres amb fusta d'alta densitat.**


**No!**



**En cas d'incendi truqueu al 112 i aviseu els veïns. Actueu com diu el pla d'autoprotecció de la urbanització.**

**Remulleu les parts que puguin estar amenaçades.**


**Si us fan de saltotjar, tanqueu els interruptors de llum i gas, agafeu les coses imprescindibles (documentació, diners i medicaments) i marxeu per on us diguin els serveis de seguretat.**



**Si el foc envolta la casa, refugieu-vos a dins, tanqueu les portes i les finestres i tapeu qualsevol forat.**

**Ompliu d'aigua la banyera i les piques, ruixeu d'aigua les portes i les finestres i col·loqueu tovalloles molles sota les portes.**


**Tanqueu tots els subministraments de combustible i protegiu-vos amb roba de cotó o llana. Si el fum és intens, deixeu els llums encesos i respireu arran de terra.**



**Si un incendi us sorprèn a camp obert, allunyeu-vos en direcció oposada al vent i, si podeu, entreu en zona ja cremada.**

**Si sou al cotxe, atureu-vos i tanqueu els vidres.**

**Mulleu un mocador i tapeu-vos la cara per evitar el fum. No us refugieu en pou o cove. A prop del mar o rius, acosteuvos a l'aigua i, si cal, fiqueu-vos a dins.**





## QUÈ CAL FER EN CAS D'AIGUATS I INUNDACIONS?

---

- **CONSELLS PREVENTIUS:**

**Abans que arribi el període de pluges:**

Comproveu on es troben localitzats l'interruptor general del corrent elèctric i les claus de pas de l'aigua i del gas de casa vostra.

Preveniu el deteriorament de la teulada i les terrasses per evitar filtracions que puguin afectar l'estructura de l'edifici.

Reviseu periòdicament la teulada i mantingueu nets els baixants i desguassos d'aigua de pluja, especialment als patis o als terrats dels edificis.

En soterranis i locals amb possibilitats d'inundació, cal que prevegeu mesures de protecció i disposeu d'eines per treure l'aigua (bombes d'aigua, etc.).

Tingueu elements d'utilitat a mà, com ara: un transistor, una llanterna, els medicaments indispensables, roba d'abric, roba de protecció (impermeables, botes d'aigua, etc.) i la documentació personal.

Al cotxe, també és recomanable portar una llanterna, roba d'abric i roba de protecció per a l'aigua, una farmaciola i mapes de carreteres.

No oblideu portar el telèfon mòbil carregat: us permetrà demanar ajut en el cas que patiu una emergència.

**Consulteu les previsions meteorològiques, i si us heu de desplaçar, consulteu l'estat de la xarxa viària i les rutes a seguir:**

Servei Meteorològic de Catalunya (SMC): <http://www.meteo.cat/>

Servei Català de Trànsit: <http://transit.gencat.cat/ca/>

Portal de la mobilitat: <http://mobilitat.gencat.cat/ca/>

012 Atenció Ciutadana

En situació d'emergència seguïu les informacions i les indicacions de les autoritats. Informeu-vos a través dels mitjans de comunicació social (emissores de ràdio, televisió, web, Twitter, etc.).

Recordeu, **si necessiteu ajut durant l'emergència, truqueu al **112**.**



- **A CASA:**

**Si us sorprenen precipitacions importants quan sou dins de casa:**

No baixeu a les zones inundables de casa vostra com poden ser el soterrani, el garatge, etc. Quedeu-vos a les zones altes.

No deixeu fora objectes o mobles que l'aigua pugui arrossegar.

Tanqueu portes i finestres i obtureu totes les escletxes possibles.

Poseu els animals domèstics, els aliments, l'aigua potable, els documents importants, els objectes de valor i, sobre tot, els productes perillosos (com ara verí per a les rates, dissolvents, etc.) en llocs alts i protegits.

Si se us està inundant la casa, desconnecteu l'interruptor general de l'electricitat.

Si a l'edifici on us trobeu, no hi esteu segurs, sortiu-ne, tanqueu la porta i dirigiu-vos a punts alts de la zona.

**Si heu de marxar de casa:**

Tanqueu les claus de pas de l'aigua i del gas i l'interruptor general de l'electricitat.

Assegureu i tanqueu les portes i les finestres.

Agafeu un bastó, una llanterna, roba impermeable i calçat adequat, i emporteu-vos la documentació personal, els diners i els medicaments imprescindibles.

No camineu per zones on hi hagi aigua en moviment i, si cal, ajudeu-vos del bastó per determinar l'alçada de l'aigua o detectar zones perilloses. Seguiu les instruccions dels equips de socors.

**Quan torneu a casa un cop passat el perill:**

Feu una inspecció prèvia i no hi accediu si hi ha perill d'ensorrament.

Si l'aigua no té garanties de potabilitat, bulliu-la o beveu aigua embotellada.

Reviseu l'estat dels aliments abans de consumir-los.

Retireu ràpidament els animals morts.



- **A L'EXTERIOR:**

**Si us sorprenen precipitacions importants a l'exterior:**

En un lloc urbanitzat busqueu refugi dins d'un edifici segur i tanqueu bé les portes i les finestres.

Ala muntanya, dirigiu-vos a punts enlairats que estiguin lluny dels marges de rius i de les lleres de barrancs, rambles o torrents.

**Quan circuleu amb el vostre vehicle:**

Circuleu preferentment per les rutes principals i les autopistes. Modereu la velocitat i mantingueu les distàncies de seguretat.

Si teniu problemes de visibilitat, atureu el vehicle i senyalitzeu la vostra posició.

Allunyeu-vos de les rieres, dels torrents i de les zones que es poden inundar, i no hi estacioneu el vehicle. No us quedeu als ponts perquè aquests poden caure.

No travesseu cap riu, ni riera ni zona inundada. Encara que no ho sembli, els cotxes poden flotar amb poca alçada d'aigua i ser arrossegats amb facilitat.

Si heu de travessar un basal gran d'aigua avanceu molt a poc a poc amb una velocitat curta per evitar que l'aigua esquitxi el motor i es pari. Després d'haver passat comproveu diverses vegades que els frens del vehicle funcionen bé.

Si el cotxe comença a flotar i a ser arrossegat, sortiu-ne immediatament. Els ocupants que es queden a dins, sovint no sobreviuen.

Vigileu els moviments de terra, forats, claveguerons, cables de conducció elèctrica fluïxos, i en general, tots els objectes caiguts (branques d'arbres, etc.).

Cal que abandoneu el vehicle i us dirigiu a zones altes quan:

- El vostre vehicle quedi immobilitzat per l'aigua
- Observeu que el nivell de l'aigua puja massa a la calçada
- Si teniu dificultats per obrir la porta, sortiu per les finestres ràpidament.

- **SI HI HA TEMPORAL AMB GRANS ONADES A LA COSTA:**

Ala conca mediterrània es poden donar tempestes i forts vents que agiten el mar i poden provocar a les costes grans onades que poden afectar el litoral amb violència. Encara que no hi hagi indicis de perillositat, sigueu prudents, el temporal marítim pot fer que sigueu arrossegats per un cop de mar.

Si hi ha fortes onades no us banyeu ni us quedeu a la platja. Respecteu els senyals de perill.



Tingueu molta precaució en les activitats recreatives o professionals al mar, cal evitar-les en cas de grans onades.

No accediu als punts del litoral afectats pel fort onatge o als llocs on les onades trenquin amb força. Respecteu els tancaments d'accessos a aquests punts, són per la vostra seguretat.

No us atureu a contemplar les onades, eviteu posar-vos en perill.

Allunyeu-vos d'espigons, esculleres, passejos marítims i altres zones on trenquin les onades a prop. Busqueu un lloc segur.

**Si algú cau a l'aigua truqueu immediatament al [112](tel:112)** i no perdeu de vista el punt exacte de la caiguda per indicar-ho als serveis de salvament.

Si caieu a l'aigua nedeu en direcció oposada a les roques i intenteu resistir flotant, sense fer cap altre esforç, en espera de socors.



➤ MATERIAL DIVULGATIU

PÒSTER CONSELLS DAVANT LES INUNDACIONS

**InunCat**  
Pla d'emergències per inundacions a Catalunya

**protecció civil**

# Informa't sobre les inundacions

- 1** Escolta la ràdio per informar-te del temps i l'estat de les carreteres.
- 2** Abans que arribin les pluges, revisa la teulada, les instal·lacions i els desguassos de la casa.
- 3** Si et sorprenden pluges fortes, no travessis rieres, ni torrents, ni zones que es puguin inundar. Dirigeix-te als punts més alts.
- 4** A casa, puja a les zones altes amb els documents importants, aliments i aigua potable.

**Evita els perills de les inundacions.**  
En cas de precipitacions importants, intenta protegir-te a casa o en un edifici segur. Informa-te'n, actua amb prudència i, si necessites ajut, truca al 112.

**112 emergències**

Generalitat de Catalunya  
Departament d'Interior

Trobareu més informació a:  
<http://interior.gencat.cat/inundacions>  
@emergenciescat



## DÍPTIC CONSELLS DAVANT LES INUNDACIONS

**InunCat**

Pla d'emergències  
per inundacions a Catalunya

**InunCat**

Pla d'emergències  
per inundacions a Catalunya

**protecció civil**

■ ■ ■ ■

# Informe-vos sobre les inundacions

En una situació d'emergència, si necessiteu ajut truqueu al 112. **112 emergències**

La pluja forta pot causar danys i pèrdues greus, tant humanes com materials.

L'aigua pot arribar per sorpresa i el desconeixement i les imprudències són una causa important d'accident.

Per això us demanem que seguïu els consells d'aquest fullet.

Trobareu més informació a: <http://interior.gencat.cat/inundacions>  
@emergenciescat

**1** **Informe-vos del risc d'inundacions.**

- Escolteu la ràdio per rebre informació.
- Estigueu al cas de les prediccions meteorològiques i de l'estat de les carreteres.
- Informe-vos al 012 o al web del Servei Català de Trànsit: <http://www.gencat.cat/transit/>

**3** **Si aneu amb cotxe i us sorprèn una precipitació important, sigueu prudents.**

- No us atureu ni estacioneu el vehicle a prop de rieres o torrents. Circuleu preferentment per les rutes principals i les autopistes, moderant la velocitat.
- No travesseu un riu, una riera o una zona inundada ni a peu ni amb cotxe. Encara que no ho sembli, els cotxes poden flotar amb poca alçada d'aigua i ser arrossegats amb facilitat. Els ocupants que es queden a dins sovint no sobreviuen. Si el cotxe comença a flotar i a ser arrossegat, cal sortir-ne immediatament.
- Si teniu problemes de visibilitat, atureu el cotxe i senyalitzeu la vostra situació.

**2** **Si heu de viatjar amb cotxe, preneu precaucions.**

- Reviseu l'estat general del cotxe i especialment els pneumàtics.
- Porteu llanterna, roba d'abric, una farmaciola i mapes de carreteres.
- Un telèfon mòbil us pot ser de gran ajuda.

**4** **Protegiu-vos i ajudeu els més febles.**

- Dirigiu-vos als punts més alts de la zona, i ajudeu els nens i la gent gran a allunyar-se de les zones perilloses.
- No us quedeu observant en punts propers a lleres, ponts o viaductes.
- Friteu desplaçar-vos per les zones on circuli aigua.




# TRÍPTIC CONSELLS DAVANT LES INUNDACIONS

**1 Informeu-vos en cas d'emergència.**

- Escolleu la ràdio per rebre informació: emissora local, Catalunya Ràdio i Radio Nacional d'Espanya.
- Presteu molta atenció a les prediccions meteorològiques i a l'estat de les carreteres. Si us heu de desplaçar, informeu-vos al 012 o al web del Servei Català de Trànsit: <http://www.gencat.cat/transit>
- En una situació d'emergència, si necessiteu ajut truqueu al 112 i en tot cas, seguïu les indicacions de les autoritats.

**112 emergències**



**2**

**3**

**5**

**Departament de Catalunya**

**InunCat**  
Pla d'emergències per inundacions a Catalunya

**protecció civil**

## Informe-vos sobre les inundacions

La pluja forta pot causar greus danys i pèrdues, tant humanes com materials. L'aigua pot arribar per sorpresa i el desconeixement i les imprudències són una causa important dels accidents. Per això us demanem que seguïu els consells d'aquest fullet.

**2**

**3**

**4**

**1**

**2**

**3**

**4**

**5**

**6**

**7**

**8**

**9**

**10**

**11**

**12**

**13**

**14**

**15**

**16**

**17**

**18**

**19**

**20**

**21**

**22**

**23**

**24**

**25**

**26**

**27**

**28**

**29**

**30**

**31**

**32**

**33**

**34**

**35**

**36**

**37**

**38**

**39**

**40**

**41**

**42**

**43**

**44**

**45**

**46**

**47**

**48**

**49**

**50**

**51**

**52**

**53**

**54**

**55**

**56**

**57**

**58**

**59**

**60**

**61**

**62**

**63**

**64**

**65**

**66**

**67**

**68**

**69**

**70**

**71**

**72**

**73**

**74**

**75**

**76**

**77**

**78**

**79**

**80**

**81**

**82**

**83**

**84**

**85**

**86**

**87**

**88**

**89**

**90**

**91**

**92**

**93**

**94**

**95**

**96**

**97**

**98**

**99**

**100**

**101**

**102**

**103**

**104**

**105**

**106**

**107**

**108**

**109**

**110**

**111**

**112**

**113**

**114**

**115**

**116**

**117**

**118**

**119**

**120**

**121**

**122**

**123**

**124**

**125**

**126**

**127**

**128**

**129**

**130**

**131**

**132**

**133**

**134**

**135**

**136**

**137**

**138**

**139**

**140**

**141**

**142**

**143**

**144**

**145**

**146**

**147**

**148**

**149**

**150**

**151**

**152**

**153**

**154**

**155**

**156**

**157**

**158**

**159**

**160**

**161**

**162**

**163**

**164**

**165**

**166**

**167**

**168**

**169**

**170**

**171**

**172**

**173**

**174**

**175**

**176**

**177**

**178**

**179**

**180**

**181**

**182**

**183**

**184**

**185**

**186**

**187**

**188**

**189**

**190**

**191**

**192**

**193**

**194**

**195**

**196**

**197**

**198**

**199**

**200**



## QUÈ CAL FER EN CAS DE GRANS CONCENTRACIONS DE PERSONES?

---

**Si teniu previst anar a celebracions en llocs on es preveu que hi assisteixi molta gent, com ara espectacles culturals, esdeveniments esportius i musicals, festes populars o manifestacions, tingueu en compte els consells d'autoprotecció següents:**

- **ABANS I DURANT LA CELEBRACIÓ DE L'ESDEVENIMENT:**

- Abans d'anar-hi estigueu atents a les informacions oficials que emetin les autoritats sobre l'esdeveniment, així com les que apareguin als mitjans de comunicació.
- És important que porteu roba còmoda i adequada a lloc on aneu. Tingueu en compte també que el calçat que porteu us protegeixi bé els peus, ja que és la part del cos on es produeixen la majoria de les ferides.
- Aneu-hi ben hidratats i porteu aigua en ampolles de plàstic.
- Tingueu localitzades les sortides d'emergència o les vies d'evacuació i estigueu atents a les indicacions del personal de seguretat.
- Si aneu acompanyats o en grup, acordeu un punt de referència on tornar-vos a reunir en cas que us separeu o us perdeu.
- Si aneu amb nens porteu-los a coll o de la mà. Estigueu pendents de la gent gran i de les persones amb impediments.
- Porteu la documentació a sobre. En el cas dels nens, gent gran i discapacitats psíquics prepareu una fitxa amb les seves dades i un telèfon de contacte, i feu que la portin en un lloc visible per si es perden. També poden portar la polsera identificativa de Protecció Civil.
- En entrar o sortir no us atureu davant de les portes ni als passadissos.
- En concentracions massives a l'exterior, si teniu la sensació d'estar atrapats o sense sortida possible, busqueu una ubicació alternativa on pugueu localitzar una via d'evacuació.
- No pugueu a les baranes, reixes o d'altres elements inestables que puguin ser perillosos.
- Una vegada finalitzat l'esdeveniment, abandoneu el lloc de forma ordenada, respectant l'ordre de sortida i seguint les indicacions dels serveis de seguretat. No oblideu els vostres objectes personals.

- **EN CAS D'EMERGÈNCIA:**

- Mantingueu la calma i estigueu atents a les indicacions dels serveis d'emergència. Si sou en un recinte tancat no feu servir els ascensors.
- Dirigiu-vos a les sortides pels llocs indicats sense aturar-vos. En cap cas torneu enrere.



- Eviteu cridar, córrer o empènyer els altres, ja que podríeu provocar situacions molt perilloses per a la gran quantitat de persones que n'hi ha concentrades.
- Una vegada estigueu en una zona segura, si no trobeu alguna persona informeu-ne els serveis d'emergència.

Recordeu: **davant de qualsevol emergència personal o col·lectiva, truqueu al [112](#)**, mantingueu la calma i seguïu les indicacions dels serveis operatius. Si truqueu des d'un telèfon mòbil i no us dóna senyal, pot ser que les línies estiguin saturades: busqueu un telèfon fix per fer la trucada.



➤ **MATERIAL DIVULGATIU**

**CARTELL CONSELLS SOBRE GRANS CONCENTRACIONS DE PERSONES**

# si vas a esdeveniments on hi haurà molta gent



#ProteccioCivil

- 

porta la **documentació** a sobre
- 

vés amb **roba còmoda**
- 

protegeix-te bé **els peus**
- 

consulta la **informació oficial** de l'esdeveniment
- 

localitza les **sortides d'emergència** i vies d'evacuació
- 

segueix **les indicacions** dels organitzadors
- 

en grup, acordeu un **punt de referència** per si us separeu
- 

si hi vas amb **nens**, posa'ls una polsera identificativa amb el nom i un telèfon

més informació:  
[interior.gencat.cat/gransconcentracions](http://interior.gencat.cat/gransconcentracions)

 **Generalitat de Catalunya**

**protecció civil**  




## DÍPTIC CONSELLS SOBRE GRANS CONCENTRACIONS DE PERSONES

**En cas d'una emergència, truqueu al 112**



**Què heu de fer si aneu a un lloc amb molta gent?**

Si aneu a llocs on es preveu que hi hagi molta gent, com ara espectacles culturals, esdeveniments esportius i musicals, festes populars o manifestacions, tingueu en compte els següents consells d'autoprotecció.

I no oblideu posar la polsera identificativa als més menuts, així estaran segurs en cas que es perdin.



Per a més informació, consulteu:  
<http://interior.gencat.cat/gransconcentracions>

 @emergenciescat  
 emergenciescat

 Generalitat de Catalunya  
Departament d'Interior

**protecció civil**  


**En cas d'una emergència, truqueu al 112**



**Què heu de fer si aneu a un lloc amb molta gent?**

Si aneu a llocs on es preveu que hi hagi molta gent, com ara espectacles culturals, esdeveniments esportius i musicals, festes populars o manifestacions, tingueu en compte els següents consells d'autoprotecció.

I no oblideu posar la polsera identificativa als més menuts, així estaran segurs en cas que es perdin.



Per a més informació, consulteu:  
<http://interior.gencat.cat/gransconcentracions>

 @emergenciescat  
 emergenciescat

 Generalitat de Catalunya  
Departament d'Interior

**protecció civil**  




## REVELLES AMB PRECAUCIÓ

---

- **CONSELLS PER ALS PETARDS:**

**Abans de manipular els petards:**

- Assegureu-vos de comprar els productes pirotècnics en un establiment autoritzat.
- No us guardeu petards a les butxaques.
- Cal llegir les instruccions de cada article.

**En encendre els petards:**

- No subjecteu els petards amb les mans.
- No poseu els petards a prop de la cara ni del cos.
- Utilitzeu mitjans segurs per encendre el material pirotècnic: metxes i similars.
- Enceneu sempre la metxa per l'extrem, perquè us doni temps d'enretirar-vos.
- Si un petard no s'encén bé, no el toqueu fins al cap de mitja hora i remulleu-lo.
- No llanceu mai petards contra ningú.

**On encendre els petards amb seguretat:**

- No llanceu coets a menys de 500 metres de zones boscoses ni en aglomeracions de persones.
- Als llocs on es facin revetlles cal recollir la roba estesa i els tendals, i tancar portes i finestres.
- No encengueu cap petard dins les cases.
- No llanceu ni manipuleu petards des de balconades ni finestres.
- Vigileu que no hi hagi a la vora líquids inflamables. S'encenen fàcilment i els vapors poden explotar.

**No manipuleu els petards:**

- No talleu el tro final de les traques, poden explotar amb violència.
- No fiqueu mai petards dins de totxanes ni ampolles, perquè en explotar fan metralla que pot fer molt de mal.



- **CONSELLS PER ALS CORREFOCS:**

**Consells per als veïns:**

- Traieu del carrer qualsevol obstacle que pugui destorbar el recorregut del correfoc, com, per exemple, els testos amb plantes, les bosses d'escombraries, les taules, les cadires, etc. Així evitareu accidents.
- Retireu els vostres vehicles de la zona per on passarà la cercavila de foc. Així evitareu que la gent prengui mal i possibles desperfectes als cotxes.
- Tanqueu les portes, les finestres i els balcons i protegiu les obertures per impedir que entrin coets i guspines que podrien causar un incendi.
- Recolliu la roba estesa i plegueu els tendals per prevenir que es puguin encendre.
- Per més que els assistents al correfoc us demanin aigua per mitigar la calor, no en llenceu. Així evitareu que la pólvora es mulli i exploti o que surti en direcció inesperada en lloc de cremar-se.

**Consells per a les persones que segueixen el correfoc:**

- Informeu-vos bé dels llocs per on passarà el correfoc i seguiu les recomanacions dels organitzadors i dels serveis d'ordre, així la participació en el correfoc serà una festa completa.
- La roba més idònia per participar en un correfoc és la de cotó, amb mànigues i pantalons llargs, un barret de roba i unes sabates esportives de pell que us agafin fort els peus.
- Si per qualsevol circumstància se us encén la roba, tireu-vos a terra i rodoleu per apagar les flames. Sobretot, no correu, perquè les flames s'escamparien i serien més virulentes.
- Espereu la comitiva del correfoc en carrers amples i eviteu, en la mesura que us sigui possible, les aglomeracions i els taps de la gent.
- Col·laboreu amb l'organització no demanant aigua als veïns. Així evitareu taps i relliscades i també evitareu que la pólvora es mulli i exploti en lloc de cremar-se.

- **CONSELLS PER A LES FOGUERES:**

**Consells per als veïns:**

- Procureu que tots els edificis veïns tinguin les finestres i els balcons tancats, no fos cas que les guspines o algun coet perdut entressin en algun habitatge i provoquessin un incendi.
- Plegueu els tendals que hi pugui haver a les terrasses.
- Respecteu la distància de 15 metres respecte dels cotxes aparcats.
- No heu de permetre mai que ningú salti damunt les brases.
- Necessiteu un permís: heu de comunicar a l'ajuntament la situació de les fogueres.
- Les fogueres han de permetre el pas dels vehicles d'emergència.

**El lloc a escollir:**

No feu fogueres enlloc sense tenir l'autorització corresponent.

- No feu la foguera a menys de 15 metres de la façana de cap edificació.
- Està prohibit fer foc a tots els terrenys forestals de Catalunya, tant si estan poblats d'espècies arbòries com si no, i a la franja de 500 metres que els envolta.
- Sobretot, vigileu el pas de les línies elèctriques, telefòniques, etc.
- Si penseu fer la foguera en un solar, abans deixeu-lo net de bardisses o de materials inflamables.
- Si la voleu fer al carrer, procureu que hi hagi obert un pas per als vehicles d'urgència.
- Per no fer malbé el paviment, poseu terra o sorra (un mínim de 10 cm de gruix). Si el paviment és d'asfalt, aquesta precaució és imprescindible, de la mateixa manera que és obligatori el permís de l'ajuntament.
- No feu la foguera prop d'un envà pluvial, ja que la dilatació provocada per la calor podria enderrocar-lo.

**Els materials:**

- Heu d'anar amb compte amb el que cremareu. Han de ser coses que deixin brasa, sobretot de fusta.
- No cremeu papers ni teixits, perquè el vent els pot enlairar. No utilitzeu mai bidons, llaunes o esprais, ja que poden explotar, ni pneumàtics ni plàstics, pels seus efectes contaminants.
- En general, feu la foguera petita i, si sobren materials, aneu-los-hi afegint a poc a poc.
- Encara que sigui més lent i menys espectacular, heu d'encendre la foguera per diferents focus, de paper, de palla, etc. No feu servir mai gasolina ni qualsevol líquid inflamable.
- Si fa vent, és millor que deixeu la festa per un altre any, no la convertíssim en una tragèdia.

**Apagueu la foguera:**

- Tingueu en tot moment algun mitjà per apagar la foguera (galledes d'aigua, mànegues, extintors, etc.).
- Vigileu la foguera fins que quedi del tot extingida i, sobretot, ruixeu el caliu perquè no hi pugui haver accidents.



➤ MATERIAL DIVULGATIU












PÒSTER CONSELLS “FEU LA FESTA AMB SEGURETAT”

**Revetlles amb precaució**



Consells de protecció civil a les revetlles i les festes populars i tradicionals de Catalunya

L'adquisició i l'ús de petards s'ha de fer sota la supervisió d'adults.




# Feu la festa amb seguretat:

|   |   |   |   |
|---|---|---|---|
| <p>Als llocs on es fan revetlles cal recollir la roba estesa i els tendals, i tancar portes i finestres. No encengueu cap petard dins les cases.</p>    | <p>No us gardeu petards a les butxaques. Assegureu-vos de comprar productes pirotècnics en establiments autoritzats.</p> <p><b>No!</b></p>    | <p>No subjecteu els petards amb les mans. No els poseu a prop de la cara ni del cos. Enceneu cada article seguint estrictament les seves instruccions concretes.</p>   | <p>No llanceu coets a menys de 500 metres de zones boscoses.</p> <p><b>No!</b></p>    |
| <p>No fiquem mai petards dins de totxanes ni ampolles, perquè en explotar fan metralla que pot fer molt de mal.</p> <p><b>No!</b></p>    | <p>No tireu cap coet amb la mà, ni amb la canya trencada, perquè sortirà en una direcció inesperada i pot explotar malament.</p>   | <p>No tallem el tro final de les traques, poden explotar amb violència.</p> <p><b>No!</b></p>   | <p>No llanceu mai petards contra ningú. Si un petard no s'encén bé, no el toqueu fins al cap de mitja hora i remulleu-lo.</p>  |
| <p>Les fogueres han de permetre el pas dels vehicles d'emergència. Per no fer malbé el paviment, poseu terra o sorra sota la foguera. Eviteu fer les fogueres en zones amb vegetació seca o arbrat.</p>  | <p>No feu fogueres enlloc sense l'autorització corresponent. Feu les fogueres a més de 15 metres de les façanes i els cotxes i mai sota línies elèctriques.</p> <p><b>No!</b></p>  | <p>A les fogueres, no hi tireu papers ni teixits, el vent els enlairaria i els podria portar lluny. No hi llanceu bidons ni esprais, poden explotar. Si cremeu pneumàtics i plàstics, provocareu molta contaminació.</p>  | <p>No encengueu mai cap foguera amb líquids inflamables, us podrieu cremar molt.</p> <p><b>No!</b></p>                         |

**112**  
emergències

Amb la col·laboració de:

Més informació a:  
[interior.gencat.cat/revetlles](http://interior.gencat.cat/revetlles)  
 i al twitter @emergenciescat



## PÒSTER CONSELLS "SIGUEU RESPONSABLES AMB ELS NENS"


### Revetlles amb precaució

Consells de protecció civil a les revetlles i les festes populars i tradicionals de Catalunya

L'adquisició i l'ús de petards s'ha de fer sota la supervisió d'adults.

# Sigueu responsables amb els nens

Tingueu en compte que la **categoria F3** d'articles pirotècnics no està autoritzada per als menors de 18 anys.



 Generalitat de Catalunya

 ADMINISTRACIÓ GENERAL DE L'ESTAT

Amb la col·laboració de:

 ACM Associació Catalana de Municipis

 DIPUTACIÓ DE BARCELONA

 AFIMAC

 Creu Roja

Més informació a:  
[interior.gencat.cat/revetlles](http://interior.gencat.cat/revetlles)  
i al twitter [@emergenciescat](https://twitter.com/emergenciescat)



## QUADRÍPTIC CONSELLS FESTES AMB SEGURETAT



Heu de comprar els productes pirotècnics als establiments autoritzats. Utilitzeu la pirotècnia de forma segura. No fiqueu els petards dins de cap totxana o altre recipient. No dispareu els coets en diagonal ni en contra del vent, no els dispareu des de balcons ni patis interiors i useu un llançacoets.

| Tipus                       | Petards                | Voladors  | Coets                       | Fonts              | Bateries               |
|-----------------------------|------------------------|---|-----------------------------|--------------------|------------------------|
| Bombetes, sorpresa japonesa | Trons, traques xineses | Paracaigudes, correcames, xiuladors, gira-sols, rodes | Coets de tro, coets de llum | Sortidors, volcans | Combinacions, candeles |

**Perill**

| Categoria F1 |  |  |  |  |  |
|--------------|--|--|--|--|--|
| Risc baix    |  |  |  |  |  |
| Categoria F2 |  |  |  |  |  |
| Risc mitjà   |  |  |  |  |  |
| Categoria F3 |  |  |  |  |  |
| Risc alt     |  |  |  |  |  |



Per a més informació: [emergenciescat](https://www.emergenciescat.cat) [facebook](https://www.facebook.com/emergenciescat) [instagram](https://www.instagram.com/emergenciescat)

Intèrregencatcat/revetlles

112

En cas d'una emergència, si n'ecessiteu ajut, truqueu al telèfon únic el 112.

Consells de protecció civil a les revetlles i les festes populars i tradicionals de Catalunya

## Revetlles amb precaució

Consells de protecció civil a les revetlles i les festes populars i tradicionals de Catalunya



# Feu la festa amb seguretat

Aquest fullet us explica què cal fer per evitar un accident amb les fogueres i la pirotècnia de les revetlles.



|  |   |  |
|--|---|--|
| <p>Als llocs on es facin revetlles cal recollir la roba estesa i els tendals, i tancar portes i finestres. No encengueu cap petard dins les cases.</p> | <p>No us guardeu petards a les butxaques. Assegureu-vos de comprar productes pirotècnics homologats i en establiments autoritzats.</p> <p><b>No!</b></p>  | <p>No subjecteu els petards amb les mans. No els poseu a prop de la cara ni del cos. Enceneu cada article seguint estrictament les seves instruccions concretes.</p> |
| <p>No llanceu coets a menys de 500 metres de zones boscoses.</p> <p><b>No!</b></p>   | <p>Les candeles romanes que no tinguin mànec especial, heu de fixar-les en un forat, en un test amb terra o amb sorra per no cremar-vos.</p>  | <p>Enceneu sempre la metxa per l'extrem, perquè us doni temps d'enretirar-vos.</p> <p><b>No!</b></p>   |
| <p>No llanceu mai petards contra ningú. Si un petard no s'encén bé, no el toqueu fins al cap de mitja hora i remulleu-lo.</p>                          | <p>Vigileu que no hi hagi a la vora líquids inflamables. S'encenen fàcilment i els vapors poden explotar.</p> <p><b>No!</b></p>   | <p>No tireu cap coet amb la mà, ni amb la canya trencada, perquè sortirà en una direcció inesperada i pot explotar malament.</p>                                     |
| <p>No fiquem mai petards dins de totxanes ni ampolles, perquè en explotar fan metralla que pot fer molt de mal.</p> <p><b>No!</b></p>                  | <p>Les fogueres han de permetre el pas dels vehicles d'emergència. Per no fer malbé el paviment, poseu terra o sorra sota la foguera. Eviteu fer les fogueres en zones amb vegetació seca o arbrat.</p> | <p>No talleu el tro final de les traques, poden explotar amb violència.</p> <p><b>No!</b></p>  |



## ANNEX 4. DESCRIPCIÓ DELS RISCOS IDENTIFICATS

---



## DESCRIPCIÓ DELS RISCOS IDENTIFICATS

---

- **RISCOS TERRITORIALS:**

- **FORT VENT**

Un temporal és un vent fort de grau superior al vuitè de l'escala de Beaufort, el qual pot anar acompanyat de sorra en suspensió (simun), de neu (torb), o de pluges.

Comença a existir un temporal quan el vent bufa a més de 60 km/h. En aquesta situació el vent té força per arrencar branques dels arbres i l'alçada de les ones del mar passa dels 4 m. Si la seva força augmenta més, es passa de temporal a tempesta (amb un grau de 10 o superior de l'escala Beaufort).

El Servei Meteorològic de Catalunya emet un **Avis de Situació Meteorològica de Perill (SMP)** quan es preveu la superació d'uns llindars específics (es defineix un llindar alt i un llindar baix per cada meteor). Pel cas del meteor **vent** aquests llindars varien segons la comarca<sup>5</sup>, essent pel cas de la comarca de l'Urgell els següents<sup>6</sup>:

- **SMP - Llindar baix:** Ratxa màx. > 25 m/s = 90 km/h.
- **SMP - Llindar alt:** Ratxa màx. > 35 m/s = 126 km/h.

- **SEQUERA**

Es considera que hi ha sequera quan esdevé un extens període de temps, que pot anar de pocs mesos a anys, en el qual s'experimenta una deficiència en el subministrament d'aigua i les precipitacions. De forma general, aquest fet succeeix quan una zona rep precipitacions per sota de la mitjana del seu clima.

Des de la perspectiva humana, quan té lloc un esdeveniment de sequera, es dona un trencament de l'equilibri entre la disponibilitat natural d'aigua i el consum que en fa l'activitat humana, podent causar d'aquesta forma greus danys als ecosistemes o a l'agricultura de la zona afectada.

- **ONADA DE CALOR**

Una onada de calor és un augment brusc i perllongat de la temperatura i humitat per sobre dels valors mitjans del clima d'una zona determinada. Aquest tipus d'esdeveniment és més freqüent a l'estiu i afecta tant els éssers humans, com als animals i les collites, essent el fenomen climàtic que més morts causa.

---

<sup>5</sup> La divisió en comarques té en compte el fet que hi ha comarques que estan més habituades que les altres al vent intens.

<sup>6</sup> Servei Meteorològic de Catalunya. "Informació general d'una Situació Meteorològica de Perill".



Alguns dels efectes més freqüents causats per les onades de calor són: morts per hipertèrmia o síncope, increment dels incendis, fallides elèctriques per l'augment de l'ús de l'aire condicionat i ventiladors, afectacions en circuits elèctrics, dispositius electrònics i carreteres, sequera posterior, i, en algunes zones, disminució de l'aigua potable (segons la font de procedència).

El Servei Meteorològic de Catalunya emet un **Avis de Situació Meteorològica de Perill (SMP)** quan es preveu la superació d'uns llindars específics (es defineix un llindar alt i un llindar baix per cada meteor). Pel cas del meteor **calor**, aquests llindars són els següents<sup>7</sup>:

- **SMP - Llindar baix:** Temperatura màxima extrema; Superació del percentil 98 de la temperatura màxima diària<sup>8</sup>.
- **SMP - Llindar alt:** Onada de calor; Superació del percentil 98 de la temperatura màxima diària durant, almenys, 3 dies consecutius.

El percentil 98 Temperatura màxima estiu per al municipi de Vallbona de les Monges és de 36,9 °C<sup>9</sup>.

#### • **GLAÇADA**

Una glaçada es produeix quan té lloc un descens de la temperatura ambient per sota dels 0°C.

En produir-se una glaçada, es dona una congelació de l'aigua (recs, basses, subministrament d'aigua, etc.), pel que el subministrament d'aquesta pot quedar interromput temporalment, amb les corresponents conseqüències associades.

#### • **ACCIDENT DE CARRETERA AMB UN NOMBRE DE VÍCTIMES CONSIDERABLE**

Un accident de carretera amb un nombre de víctimes considerable genera, a més de les víctimes del propi accident, afectacions sobre la via de circulació en la que ha tingut lloc l'accident i els seus voltants.

De forma general, es considera que aquest tipus de successos pot esdevenir en vies de circulació principals, on el volum del trànsit és major. Malgrat, també pot donar-se en vies de circulació secundàries, tot i que amb menor probabilitat i amb conseqüències, en general, menys greus.

<sup>7</sup> "Informació general d'una Situació Meteorològica de Perill". Servei Meteorològic de Catalunya.

<sup>8</sup> Llindar de calor: El percentil 98 d'una estació meteorològica automàtica (EMA) és el valor estadístic que deixa per sobre el 2% de les temperatures màximes diàries més altes de la sèrie estudiada (que correspon al període de juny a agost entre els anys 2000 i 2008). Per tant, només el 2% de dies de tota la mostra la temperatura màxima en els mesos d'estiu ha estat superior a aquest valor. Un cop es coneix el percentil 98 de la temperatura màxima de totes les EMA estudiades, es pot interpolar per mètodes cartogràfics un valor del percentil 98 per cada punt del territori. El valor del percentil 98 de cada municipi es mostra en la "Taula del percentil 98 de la temperatura màxima per municipis" del Servei Meteorològic de Catalunya.

<sup>9</sup> "Taula del percentil 98 de la temperatura màxima per municipis". Servei Meteorològic de Catalunya.



- **ENSORRAMENT D'EDIFICIS**

L'ensorrament d'edificis pot tenir lloc a causa de l'existència d'edificis en mal estat o estat ruïnós.

Un edifici en mal estat és aquell que presenta esquerdes evidents o bombaments en alguna de les façanes o en els murs de l'escala; hi ha inclinacions en els graons de les escales per haver cedit el terreny; falta horitzontalitat en els sostres o sols. Un edifici ruïnós és aquell que es troba apuntalat o s'ha notificat mitjançant una declaració oficial definitiva o en tràmit, que el seu estat d'abandó i deteriorament el fan inservible.

- **PANDÈMIA**

Una pandèmia és una malaltia epidèmica estesa a molts països o continents, que ataca gairebé tots els individus d'un país. És una epidèmia o afectació per una malaltia a persones o animals al llarg d'una àrea geogràficament extensa, sigui un continent o tot el món.

Històricament, diverses pandèmies han afectat, amb conseqüències i efectes diferents, a les poblacions humanes. Segons l'Organització Mundial de la Salut (OMS), des del segle XVI s'han descrit pandèmies de grip a intervals de 10-50 anys, la gravetat i repercussió de les quals ha estat variable. Les tres pandèmies més representatives del segle XX van ser<sup>10</sup>:

- 1918-1920: "Grip espanyola" (subtipus A(H1N1)), amb una taxa de letalitat estimada del 2-3%, durant la qual els grups d'edat més afectats van ser els adults joves.
- 1957-1958 "Grip asiàtica" (subtipus A(H2N2)) amb una taxa de letalitat estimada inferior al 0,2%, amb una gran afectació sobre nens.
- 1968-1969 "Grip de Hong Kong" (subtipus A(H3N2)) amb una taxa de letalitat estimada inferior al 0,2%. Aquesta grip va afectar tots els grups d'edat.

En els últims temps, una de les possibles pandèmies que més ressò ha tingut ha estat la "grip aviària". La grip aviària és una malaltia infecciosa causada pel virus de la grip que normalment afecta aus i, menys habitualment, porcs. Són virus que no acostumen a passar d'una espècie animal a una altra, però alguns, com l'A(H5N1) i l'A(H7N9), poden creuar la barrera entre espècies i infectar els humans. El virus A(H7N9) afecta especialment les persones que presenten altres problemes de salut.

La grip aviària no és una malaltia nova entre les aus. De fet, se'n té constància a Itàlia des de fa més de cent anys. No obstant això, no ha estat fins a l'any 1997 que se'n va tornar a activar l'alarma internacional quan l'A(H5N1) es va estendre per diferents països del món, ja que el reservori natural del virus són les aus migratòries (ànecs salvatges), més resistents a la infecció.

---

<sup>10</sup> "Pla d'actuació del PROCICAT per pandèmies". Protecció civil. Departament d'Interior. Generalitat de Catalunya.



Els brots actuals van començar al sud-est asiàtic a mitjan del 2003 i han afectat aus de granja i persones que hi estaven molt estretament relacionades<sup>11</sup>.

- **CONTAMINACIÓ DE SÒL PER SUBSTÀNCIES PERILLOSES ABOCADES O ABANDONADES MASSIVAMENT**

Es considera contaminació del sòl la degradació física o química d'aquest, la qual porta a la pèrdua parcial o total del sòl o bé a un canvi significatiu de l'ecosistema al qual pertany.

De forma general, les causes principals de la contaminació del sòl solen ser degudes a l'activitat humana, és a dir solen ser causes antropogèniques. La contaminació del sòl pot tenir lloc per l'escalfament, per l'addició de substàncies sòlides o líquides, gasos o radiació, per l'erosió, per compactació i per activitat minera.

Les contaminacions del sòl més greus són generalment produïdes com a conseqüència de l'abocament de residus diversos i altres substàncies, tòxiques, perilloses per al medi ambient, etc.

En alguns casos aquest esdeveniment pot donar-se també a causa d'activitats com el pas reiteratiu d'animals per una mateix indret, ja sigui de forma lliure o en ramats.

Cal tenir en compte que, la contaminació del sòl pot acabar afectant les aigües que puguin circular pel subsòl, capes freàtiques, amb la possibilitat d'estendre's aquesta contaminació cap als rius, i en el seu cas cap al mar, produint al seu cop afectacions sobre els éssers vius de la zona.

- **CONTAMINACIÓ DE CURSOS FLUVIALS**

Segons l'Organització Mundial de la Salut (OMS), l'aigua està contaminada quan la seva composició s'ha alterat de mode que no reuneix les condicions necessàries per tal de ser emprada beneficiosament per al consum de l'home i dels animals.

Tot i que la contaminació de les aigües pot provenir de fonts naturals, la major part de la contaminació actual prové de les activitats humanes, és a dir, és generada per causes antropogèniques. El desenvolupament i la industrialització suposen un major ús de l'aigua i per tant major contaminació d'aquesta. Les aigües superficials són en general més vulnerables a la contaminació d'origen antropogènic que les aigües subterrànies, per la seva exposició directa a l'activitat humana, tot i que cada cop més les aigües subterrànies reben els efectes de les activitats antropogèniques.

La contaminació de cursos fluvials pot ser produïda per abocaments incontrolats a lleres o bé per contaminació de les capes freàtiques.

---

<sup>11</sup> "Grip`aviària". Canal Salut.



Alguns dels principals contaminants de les aigües poden ser: brosses, restes de substàncies químiques de fàbriques i indústries, aigües residuals, substàncies la descomposició de les quals requereix d'oxigen produint la desoxigenació de l'aigua (majoritàriament substàncies orgàniques), etc.

- **INCIDÈNCIA GREU EN EL SUBMINISTRAMENT DE SERVEIS BÀSICS**

S'entén per subministrament de serveis bàsics el subministrament d'aigua, electricitat, gas i altres serveis, necessaris per al desenvolupament normal de la vida de la població.

Una incidència greu el subministrament d'aquests serveis es un tall prolongat en el subministrament dels mateixos, generant un dèficit en la disposició dels recursos requerits per tal de desenvolupar les activitats normals de la població.

- **RISCOS ESPECIALS**

- **INCENDIS FORESTALS**

A efectes del Pla especial d'emergències per incendis forestals de Catalunya (Pla INFOCAT), un incendi forestal és un foc que s'estén sense control sobre terreny forestal, afectant vegetació que no estava destinada a cremar.

La superfície considerada com a forestal a Catalunya representa més del 60% del territori (quasi 2 milions d'hectàrees), essent la superfície forestal arbrada d'un 43% mentre que entre matolls i pastures sumen el restant 17% aproximadament. Si a aquest factor s'afegeix el clima mediterrani de Catalunya, amb estius calorosos i secs, el relleu força accidentat, i la distribució i tipus de població, resulta normal un significatiu risc d'incendi forestal per a gran part del territori<sup>12</sup>.

Cal afegir a més el fet que, el progressiu abandonament de conreus i pastures, ha produït un increment, en general molt important, de les masses de combustible i de la seva continuïtat. Tots aquests factors combinats han donat lloc en els últims anys a l'aparició dels grans incendis forestals (GIF)<sup>13</sup>. Aquests incendis, d'una magnitud i virulència inusitada, s'han revelat amb un enorme poder de destrucció pels boscos i la interfície urbana-forestal. A més, el gran increment d'urbanitzacions (principalment) temps enrere ha fet que l'exposició de les persones als incendis hagi anat també en augment<sup>22</sup>.

El Pla INFOCAT, a partir dels mapes de perill i vulnerabilitat a incendis forestals, adjudica a cada municipi un valor de perill i vulnerabilitat, i és en base a aquests valors que es determina els municipis que han d'elaborar un Pla d'Actuació Municipal per incendis forestals.

---

<sup>12</sup>“Pla especial d'emergències per incendis forestals de Catalunya”. Protecció civil. Departament d'Interior. Generalitat de Catalunya.

<sup>13</sup> Gran incendi forestal (GIF): és un incendi que manté de forma sostinguda una velocitat, intensitat lineal i longitud de flama que supera la capacitat dels sistemes d'extinció, que poden afectar de forma important la població o que afecta més de 500 ha.



Els criteris de la selecció per perill són els següents:

Han d'elaborar el PAM per incendis forestals els municipis on la mitjana dels valors del 50% de la superfície amb més perill del terme té un perill alt o molt alt i alhora compleixen una de les condicions següents:

- Tenir més del 5% de la superfície dins de Perímetres de Protecció Prioritària i més de 50 ha forestals.
- Tenir més del 15% de superfície forestal i més de 100 ha forestals.

Els criteris de la selecció per vulnerabilitat són els següents:

Han d'elaborar el PAM per incendis forestals els municipis que tenen vulnerabilitat alta o molt alta, com a resultat de sumar els productes de la superfície dels elements vulnerables pel valor assignat a aquell tipus d'element vulnerable.

#### • **NEVADES**

De forma general, i segons es descriu en el Pla especial d'emergències per nevades a Catalunya (Pla NEUCAT), les emergències causades per nevades al territori català es generen quan neva de forma extraordinària o bé quan neva en llocs on no es habitual. Les emergències per nevades, més que per causar danys directes a la població, es caracteritzen per produir interferències més o menys importants en el funcionament dels serveis bàsics i en la mobilitat de les persones, a excepció dels danys que es puguin produir a la població crítica.

El Pla NEUCAT estableix que els municipis més vulnerables al risc per nevades son aquells que tenen un numero d'habitants superior a 20.000 o bé es situen a una alçada de 400 o més, o ambdós, i aquests tenen la obligació d'elaborar el corresponent Pla d'Actuació Municipal per risc de nevades.

#### • **INUNDACIONS**

Una inundació, riuada o pantanada, és un desbordament d'aigua que pot esdevenir a causa de fortes pluges, el desgel de la neu o el trencament (natural o no) d'alguna contenció o embassament d'aigua. És un desbordament d'una extensió d'aigua que submergeix la terra. La Directiva europea sobre inundacions<sup>14</sup> defineix una inundació com una coberta temporal d'aigua de la terra que en temps normals no està coberta d'aigua.

El Pla especial d'emergències per inundacions a Catalunya (Pla INUNCAT), en el Mapa de Protecció Civil de Catalunya, i a partir de la informació hidrològic-hidràulica facilitada per l'Agència Catalana de l'Aigua (ACA), determina les línies d'inundació per als períodes de retorn de 50, 100 i 500 anys i els calats d'aigua.

---

<sup>14</sup>Directiva 2007/60/EC del Parlamento Europeo y del Consejo, de 23 de octubre de 2007, relativa a la evaluación y gestión de los riesgos de inundación.



El Pla INUNCAT classifica els diferents elements del territori en funció del seu risc a patir una inundació. Els municipis amb un Nivell de Risc mitjà, alt i molt alt estan obligats a elaborar el corresponent Pla d'Actuació Municipal per risc d'inundacions.

- **RISCOS ESPECÍFICS:**

- **ACTES FESTIUS I ESPECTACLES A L'AIRE LLIURE**

Els actes festius i els espectacles a l'aire lliure, donades les característiques d'aquest tipus d'esdeveniments, comporten una sèrie de riscos associats. Les diverses emergències que poden tenir lloc, agrupades segons la seva la tipologia són:

EMERGÈNCIES D'ÀMBIT POLICIAL:

- Problemes d'ordre públic i altercats:  
S'entén com acte violent aquella circumstància en la que una persona o varies provoquen alteracions en aquesta, tal com seria llençar o trencar objectes, provocar disturbis, agredir una o varies persones, etc.
- Amenaça de bomba:  
Tot i que la probabilitat d'amença de bomba és baixa, les conseqüències potencials associades al risc són en funció del nombre de persones que participi en l'acte.
- Atemptat:  
Es considera atemptat qualsevol acte criminal o il·legal que pretén la mort o eliminació física d'una o varies persones. Tot i que la probabilitat d'atemptat és baixa, les conseqüències potencials associades al risc són en funció del nombre de persones que participi en l'acte.
- Intrusisme:  
L'intrusisme consisteix en l'exercici d'una professió, càrrec, etc. per part d'una persona no qualificada oficialment.

EMERGÈNCIES A CAUSA D'ACCIDENTS:

- Incendi:  
El risc d'incendi està associat a:
  - Escenaris, taules de so, etc. en activitats de concert, Djs., ball, etc.
  - Espais on es desenvolupen dinars, sopars, etc.
- Explosió:  
El risc d'explosió pot venir derivat per la ignició d'una fuita de combustible d'un vehicle. Les conseqüències principals d'aquest succés son d'anys materials i possibles danys sobre les persones que es poguessin trobar-se properes.  
En cas d'explosió aquesta podria derivar en un incendi, per la qual cosa es seguiria el mateix procediment que en cas d'incendi.



#### EMERGÈNCIES A CAUSA DE FALLADES DE SUBMINISTRAMENTS:

- Electricitat:

Una fallada elèctrica pot ser originada per un tall de subministrament (no previst) de la companyia elèctrica o per un efecte climatològic.

En cas que l'activitat tingui lloc en horari nocturn, si es produís una fallada elèctrica, es produirien problemes operatius i possibles danys a persones per caigudes potencials.

- Telefonia:

Una tall de telefonia pot ser originat per un tall (no previst) per part de la companyia, un efecte climatològic o una sobrecàrrega de línia a causa de la participació massiva de persones.

En cas que de tall de telefonia es produirien problemes de comunicació.

#### EMERGÈNCIES A CAUSA DE LA PRÒPIA ACTIVITAT:

- Aglomeracions de persones:

L'aglomeració de persones pot tenir lloc en aquelles activitats de més aflluència de persones. Cal tenir en compte que, si es produís qualsevol tipus d'emergència, alhora que en l'esdeveniment tingués lloc un excés de persones, es podrien produir greus conseqüències a l'hora actuar i evacuar l'activitat.

Aquest risc variarà en funció del tipus d'activitat que es realitzi, la tipologia del públic assistent i les mesures de seguretat existents.

- Atropellaments:

Tot i que les activitats no permetin la circulació de vehicles dins el seu àmbit, es poden produir atropellaments de les persones que es dirigeixen als punts on es realitzen els actes.

- Comportaments de risc de les persones usuàries:

Els comportaments de risc dels usuaris poden produir altres efectes dòmino, tals com, sabotatge de l'activitat, incendis, caiguda massiva de persones, caiguda d'objectes, atropellaments, etc.

Aquest risc variarà en funció del tipus d'activitat que es realitzi, la tipologia del públic assistent i les mesures de seguretat existents.

- Caiguda massiva de persones:

La caiguda massiva de persones pot tenir lloc per diverses causes, tals com, ús indegut d'instal·lacions, comportaments de risc d'altres usuaris, ingesta d'alcohol amb la conseqüent manca de control, etc.

- Danys personals:

Totes les activitats i els riscos associats als actes festius i espectacles a l'aire lliure, poden derivar en danys personals, que derivarien en danys sanitaris.

Tots els participants han de ser coneixedors de les normes de cadascuna de les activitats que es desenvolupen. Qualsevol element que pogués produir algun conflicte/dany, ha de ser identificat i retirat en el moment en que es revisi l'àmbit previst per a l'activitat.



- Sanitari:

En les activitats pot haver-hi presència de gent de totes les edats i/o amb diverses afectacions de salut, amb el que, a part de les derivades d'altres riscos/esdeveniments descrits, poden tenir lloc emergències sanitàries per caigudes a la via pública, problemes coronaris, problemes respiratoris, reaccions al·lèrgiques greus, etc.

- Caiguda d'objectes:

Els risc de caiguda d'objectes es troba associat als elements que formen part dels escenaris previstos per als diversos actes, i que puguin caure produint algun dany als usuaris i personal organitzador.



## ANNEX 5. CRITERIS D'ACTIVACIÓ DELS PLANS DE PROTECCIÓ CIVIL DE LA GENERALITAT DE CATALUNYA

---



## CRITERIS D'ACTIVACIÓ DELS PLANS DE PROTECCIÓ CIVIL DE LA GENERALITAT DE CATALUNYA

| PANDÈMIES  |                     |
|--|---------------------|
| SITUACIÓ   | FASE D'ACTIVACIÓ    |
| <ul style="list-style-type: none"> <li>• <b>Fase 4 o Fase 5</b> declarada per l'OMS quan es doni algun dels supòsits següents:               <ul style="list-style-type: none"> <li>- Sigui necessari imposar mesures de contenció per evitar la propagació de la pandèmia.</li> <li>- Casos aïllats confirmats a Catalunya.</li> <li>- No hi ha casos a Catalunya però sí confirmats a l'entorn.</li> </ul> </li> <li>• <b>Fase 6</b> declarada per l'OMS amb o sense casos aïllats confirmats a Catalunya, sempre i quan:               <ul style="list-style-type: none"> <li>- No hi hagi impacte al sistema sanitari (nivell 1).</li> <li>- No hi manquin subministraments bàsics (nivell 1).</li> <li>- No hi hagi impacte social.</li> </ul> </li> <li>• <b>Període post-pandèmic</b></li> <li>• Quan el Comitè d'Emergències del Pla n'estableixi la necessitat per altres circumstàncies o motius estratègics.</li> </ul> | <b>ALERTA 1</b>     |
| <ul style="list-style-type: none"> <li>• <b>Fase 6</b> declarada per l'OMS i un nombre considerable (<math>\geq 350</math> per cada 100.000 habitants) de casos estimats a Catalunya sempre i quan:               <ul style="list-style-type: none"> <li>- Hi hagi perill de col·lapse del sistema sanitari (nivell 2).</li> <li>- Hi ha alarma social.</li> <li>- Hi hagi alta incidències de baixes (nivell 1 o nivell 2).</li> </ul> </li> <li>• Quan el Comitè d'Emergències del Pla n'estableixi la necessitat per altres circumstàncies o motius estratègics.</li> </ul>   | <b>ALERTA 2</b>     |
| <ul style="list-style-type: none"> <li>• <b>Fase 6</b> determinada per l'OMS i un nombre considerable (<math>\geq 700</math> per cada 100.000 habitants) de casos estimats a Catalunya, quan a més, es produeix alguna de les circumstàncies següents:               <ul style="list-style-type: none"> <li>- Es produeixi col·lapse del sistema sanitari (nivell 3).</li> <li>- Es produeixi un risc molt important de col·lapse en la resta de serveis imprescindibles per al funcionament de la societat (nivell 2).</li> </ul> </li> <li>• Quan el Comitè d'Emergències del Pla n'estableixi la necessitat per altres circumstàncies o motius estratègics.</li> </ul>  | <b>EMERGÈNCIA 1</b> |
| <ul style="list-style-type: none"> <li>• <b>Fase 6</b> declarada per l'OMS amb un nombre important (<math>\geq 3.500</math> per cada 100.000 habitants) de casos d'infecció estimats a Catalunya i amb taxa de mortalitat <math>&gt;1</math> % dels afectats o <math>0,5</math> % de la població.</li> <li>• Quan el Comitè d'Emergències del Pla n'estableixi la necessitat per altres circumstàncies o motius estratègics.</li> </ul>  | <b>EMERGÈNCIA 2</b> |



| INCENDIS FORESTALS   |                     |
|--|---------------------|
| SITUACIÓ   | FASE D'ACTIVACIÓ    |
| <ul style="list-style-type: none"> <li>• Valoració conjunta dels indicadors següents:               <ul style="list-style-type: none"> <li>- El mapa dinàmic de perill d'incendis forestals.</li> <li>- El Pla Alfa (nivell 2).</li> <li>- El SISCO (nivell 1) o simultaneïtat d'incendis de nivell inferior.</li> <li>- Altres indicadors que facin preveure un augment del nivell de vulnerabilitat i, per tant, de risc.</li> <li>- En incendis en què la situació es pugui solucionar amb els mitjans habituals de gestió d'emergències i l'afectació a la població sigui nul·la o reduïda.</li> <li>- A criteri de la Direcció del Pla, quan es produeixin situacions potencialment greus de GIF (Grans Incendis Forestals).</li> </ul> </li> </ul>   | <b>PREALERTA</b>    |
| <ul style="list-style-type: none"> <li>• Valoració conjunta dels indicadors següents:               <ul style="list-style-type: none"> <li>- El mapa dinàmic de perill d'incendis forestals.</li> <li>- El Pla Alfa (nivell 3).</li> <li>- El SISCO (nivell 2) o simultaneïtat d'incendis de nivell inferior.</li> <li>- Altres indicadors que facin preveure un augment del nivell de vulnerabilitat i, per tant, de risc.</li> <li>- En incendis que, sense implicar risc per a les persones alienes a l'extinció i per als béns que no siguin de naturalesa forestal, es preveu que tinguin una duració prou important com perquè sigui necessària l'activació d'un dispositiu preventiu especial.</li> <li>- En incendis que impliquin un cert perill per a les persones i sigui apropiat ordenar-ne el confinament o l'evacuació.</li> <li>- En incendis importants ja controlats on es fa necessari un control de la zona afectada als efectes d'evitar que es produeixi una reactivació.</li> <li>- Altres supòsits, a criteri del Director o Directora del Pla, que justifiquin l'activació d'un dispositiu preventiu especial.</li> </ul> </li> </ul> | <b>ALERTA</b>       |
| <ul style="list-style-type: none"> <li>• En base als criteris següents:               <ul style="list-style-type: none"> <li>- Grau d'afectació a la població i actuacions sobre la mateixa (informació, evacuació, d'urbanitzacions, barris perifèrics, barris de nuclis urbans, etc.).</li> <li>- Extensió (nombre de municipis afectats, nombre d'hectàrees afectades depenent del tipus de terreny, etc.) (per exemple &gt;500 ha).</li> <li>- Mitjans necessaris.</li> <li>- Altres supòsits, a criteri de la Direcció del Pla, que justifiquin l'activació d'un dispositiu preventiu especial.</li> </ul> </li> </ul>  | <b>EMERGÈNCIA 1</b> |
| <ul style="list-style-type: none"> <li>- Quan es produeixi un GIF (Gran Incendi Forestal) o conjunt d'incendis simultanis els efectes dels quals afectin una extensió important del territori. Aquesta circumstància s'avalua a partir dels criteris anteriorment esmentats (per exemple, que posi en perill greu nuclis importants de població, duració superior a 48 hores, requeriment de mitjans externs a Catalunya, etc.)</li> </ul>   | <b>EMERGÈNCIA 2</b> |



| INUNDACIONS   |                     |
|---|---------------------|
| SITUACIÓ  | FASE D'ACTIVACIÓ    |
| <ul style="list-style-type: none"> <li>• Quan el cabal que es desguassa de la presa sigui proper al que pot produir danys i/o inundacions aigües avall de la presa.</li> <li>• Per previsió meteorològica per pluja i/o hidrològiques:               <ul style="list-style-type: none"> <li>- SMP de grau 2, a molt curt o curt termini.</li> <li>- SMP de grau 3, a curt termini.</li> </ul> </li> <li>• Quan els nivells dels rius estiguin propers als que poden produir danys.</li> </ul>   | <b>PREALERTA</b>    |
| <ul style="list-style-type: none"> <li>• Quan és molt probable que es puguin produir inundacions importants a molt curt termini perquè és imminent el desbordament o quan s'hagi desbordat sense que es produeixin danys importants.</li> <li>• En el moment que en una presa s'hagi qualificat l'escenari d'aplicació de mesures correctores o escenari 1 i/o l'aigua que es desguassa de la presa sigui la que produeix desbordament sense que hi hagi danys importants.</li> <li>• Per previsió meteorològica per pluja i/o hidrològiques:               <ul style="list-style-type: none"> <li>- SMP de grau 3, a molt curt termini.</li> <li>- SMP de grau 4, a curt i a molt curt termini.</li> <li>- SMP de grau 5, a curt i a molt curt termini.</li> <li>- SMP de grau 6, a curt i a molt curt termini.</li> </ul> </li> <li>• Al final d'un episodi d'inundacions importants, en el retorn gradual cap a la normalitat.</li> <li>• Altres supòsits, a criteri del director del Pla, que justifiquin l'activació d'un dispositiu preventiu especial.</li> </ul>  | <b>ALERTA</b>       |
| <ul style="list-style-type: none"> <li>• Quan es produeixin inundacions en rius, rieres, torrents,...(produïdes per desgel o fusió de neu, obstrucció de lleres naturals o artificials, invasió de lleres, enfonsaments o dificultats de drenatge) que tinguin efectes importants però limitats sobre el territori. Aquestes circumstàncies s'avaluaran a partir de la informació que es disposi en el moment de l'emergència en base a criteris de grau d'afectació a la població i actuacions sobre la mateixa (informació, evacuació, etc.), magnitud, duració prevista (per exemple &gt;24 hores), extensió (nombre de municipis afectats, de vies de comunicació, etc.), mitjans necessaris,... l'altura de l'aigua dels rius, embassaments, llacs, rieres,... sobrepassa la llera (hi ha desbordament) i es preveu que es comencin a produir danys importants.</li> <li>• Per escenari excepcional o escenari 2 en preses i/o el desguàs de la presa sigui la que produeix danys importants aigües avall de la presa.</li> <li>• Excepcionalment, la direcció del Pla podrà valorar l'activació del Pla en emergència 1, amb caràcter preventiu, quan es doni la confluència de circumstàncies extremes: que l'episodi de greus inundacions sigui imminent degut a la imminència de precipitacions excepcionals i sempre i quan es donin altres circumstàncies que puguin agreujar el fenomen, com ara que el terreny estigui saturat com a conseqüència d'episodis abundants de precipitacions recents i que la capacitat dels cursos fluvials i dels embassaments (de la conca hidrogràfica) estigui al límit.</li> </ul> | <b>EMERGÈNCIA 1</b> |



| INUNDACIONS  |                            |
|--|----------------------------|
| SITUACIÓ   | FASE D'ACTIVACIÓ           |
| <ul style="list-style-type: none"> <li>• Es produeixi una gran inundació o conjunt d'inundacions simultànies (produïdes per pluges molt fortes, desgel o fusió de neu, obstrucció de lleres naturals o artificials, invasió de lleres, enfonsaments o dificultats de drenatge) que afectin una extensió important del territori. També en base als criteris anteriorment esmentats (per exemple que afecti a més d'una regió d'emergències o posi en perill greu nuclis importants de població).</li> <li>• Per escenari límit o escenari 3 en preses i/o el desguàs de la presa sigui la que produeix danys molt importants aigües avall de les presa.</li> </ul> | <p><b>EMERGÈNCIA 2</b></p> |



| NEVADES  |                     |
|--|---------------------|
| SITUACIÓ   | FASE D'ACTIVACIÓ    |
| <ul style="list-style-type: none"> <li>• Previsió de nevades amb un SMP grau 1 per neu en comarques amb vulnerabilitat <b>alta (l'Urgell)</b>, molt alta o extrema.</li> <li>• Previsió de nevades amb un SMP grau 2 per neu en comarques amb vulnerabilitat baixa, moderada, <b>alta (l'Urgell)</b>, molt alta.</li> <li>• Previsió de nevades amb un SMP grau 3 per neu en comarques amb vulnerabilitat baixa.</li> </ul>  | <b>PREALERTA</b>    |
| <ul style="list-style-type: none"> <li>• Previsió de nevades amb un SMP grau 2 per neu en comarques amb vulnerabilitat extrema.</li> <li>• Previsió de nevades amb un SMP grau 3 per neu a qualsevol comarca excepte les vulnerabilitat baixa.</li> <li>• Previsió de nevades amb un SMP grau 4 per neu a qualsevol comarca.</li> <li>• Previsió de nevades amb un SMP grau 5 per neu en comarques amb vulnerabilitat molt alta, <b>alta (l'Urgell)</b>, moderada o baixa.</li> <li>• Previsió de nevades amb un SMP grau 6 per neu en comarques de vulnerabilitat moderada o baixa.</li> </ul>  | <b>ALERTA</b>       |
| <ul style="list-style-type: none"> <li>• Quan es decideixi tallar el trànsit a un nombre considerable de vies per facilitar les tasques de neteja.</li> <li>• Quan es comenci a produir el bloqueig de vehicles i/o persones de manera descontrolada.</li> <li>• Quan es tingui constància que comencen a quedar aïllats nuclis de població com a conseqüència dels talls a les vies de comunicació.</li> <li>• Quan s'interrompi el funcionament de diferents mitjans de transport com RENFE, FGC, autobusos de línia, transport escolar, etc...</li> <li>• Quan es produeixin talls de subministrament generalitzats i/o de llarga durada d'algun dels serveis bàsics. Especial atenció amb els talls de subministrament elèctric i amb possibles fallades en les telecomunicacions.</li> <li>• A criteri de la direcció del Pla, es valorarà activar el Pla NEUCAT en ALERTA o en EMERGÈNCIA en els següents supòsits:                         <ul style="list-style-type: none"> <li>- Previsió de nevades amb un SMP de grau 5 o 6 en comarques amb vulnerabilitat extrema.</li> <li>- Previsió de nevades amb un SMP de grau 6 en comarques amb vulnerabilitat <b>alta (l'Urgell)</b>, molt alta o extrema.</li> </ul> </li> </ul> | <b>EMERGÈNCIA 1</b> |
| <ul style="list-style-type: none"> <li>• Segons valoració dels criteris següents:                         <ul style="list-style-type: none"> <li>- Extensió territorial i durada prevista de l'episodi.</li> <li>- Grau d'afectació a la població i actuacions sobre la mateixa (Informació, recomanacions...).</li> <li>- Grau d'afectació en la mobilitat i els serveis bàsics a la població.</li> <li>- Recursos necessaris per a gestionar l'emergència i requeriment de mitjans externs.</li> <li>- Altres supòsits, a criteri de la direcció del Pla.</li> </ul> </li> </ul>   | <b>EMERGÈNCIA 2</b> |



## ANNEX 6. PROTOCOL DE TRANSPORT ESCOLAR EN CAS DE NEVADA

---



CONSELL COMARCAL DE L'URGELL

## PROTOCOL DE TRANSPORT ESCOLAR EN CAS DE NEVADA CURS 15 16:

El Consell Comarcal de l' Urgell juntament amb les tres empreses del Transport Escolar, han establert un protocol que caldrà seguir en cas de supressió del Transport Escolar per emergències, com **és el cas d' una nevada**. Us adjuntem la informació per tal que pugueu aplicar aquest protocol.

### **A) Si a l'hora d'anar a l'escola o Institut neva o està nevat:**

- o Les empreses de transport conjuntament amb el Consell Comarcal decidiran en cada línia si poden o no traslladar els alumnes a l'escola o l' Institut.

### **L' EMPRESA TRANSPORTISTA avisarà a:**

1. AL **GERENT** o **TÈCNICA** DEL CONSELL COMARCAL
2. ALS **DIRECTORS DELS CENTRES** ESCOLARS I INSTITUTS
3. ALS **ALCALDES DELS MUNICIPIS O PEDANIES QUE NO SÓN DE LA COMARCA DE L' URGELL**, PERÒ QUE ELS SEUS ALUMNES VAN A ALGUN CENTRE DE L' URGELL (AQUESTS ALCALDES AVISARAN A LES FAMÍLIES (AMB EL MITJÀ QUE ES CREGUI CONVENIENT: PREGÓ, CARTELL A LA PARADA, TELÈFON.....) :

VALLVERD; IVARS; BARBENS; CASTELLNOU DE SEANA; VILANOVA

PREIXENS; PRADELL; BUTSÈNIT; LES VENTOSES

MAS DE BONDIA; MONTORNÉS

4. ELS **ACOMPANYANTS RESPONSABLES DE CADA RUTA**, PROCURARAN POSAR-SE EN CONTACTE (JA SIGUI VIA WHATSAPP O TELEFÒNICAMENT) AMB ALGUNS PARES DE CADA UN DELS MUNICIPIS, PER TAL QUE AQUESTS HO FACIN EXTENSIU A LA RESTA DE PARES.

### **LES FAMÍLIES en cas de dubte trucaran :**

- En primer lloc a **L' EMPRESA DE TRANSPORTS (quan hi ha perill de nevada ja acostumen a ser aviat a les oficines), i si no pot comunicar amb ella ho farà A L'ACOMPANYANT, AL CENTRE, o AL CONSELL COMARCAL** per tal de poder assabentar-se si hi ha transport o no.



CONSELL COMARCAL DE L'URGELL

**EL CONSELL COMARCAL DE L'URGELL avisarà a:**

- ALS **ALCALDES DE LA COMARCA DE L' URGELL**, AQUESTS AVISARAN ALS RESPECTIUS ALCALDES PEDANIS AFECTATS I TOTS ELLS A LES FAMÍLIES (AMB EL MITJÀ QUE ES CREGUI CONVENIENT: PREGÓ, CARTELL A LA PARADA, TELÈFON, WHATSAPP.....) :

AGRAMUNT (MONTCLAR; LA DONZELL; MAFET)

ANGLESOLA

BELIANES

BELLPUIG (SEANA)

CIUTADILLA

GUIMERÀ

MALDÀ

NALEC

OMELLS

OSSÓ (BELLVER D'OSSÓ; CASTELLNOU D'OSSÓ; MONTFALCÓ D'OSSÓ)

PREIXANA

PUIGVERD

SANT MARTÍ (ROCAFORT; LLORENÇ)

TÀRREGA (EL TALLADELL; SANTA MARIA; CLARAVALLS; ALTET; LA FIGUEROSA)

TORNABOUS (EL TARRÒS; LA GUÀRDIA)

VALLBONA (ROCALLAURA)

VERDÚ

VILAGRASSA



CONSELL COMARCAL DE L'URGELL

## **B) Si comença a nevar dins de l' horari escolar:**

- o Les empreses de transport conjuntament amb el Consell Comarcal decidiran en cada línia si poden o no traslladar els alumnes de l'escola o l' institut a la seva població. Aquesta decisió el Consell Comarcal la comunicarà a la Direcció del centre.

**B.1.Tothom romandrà en el centre fent classe normal fins que la Direcció no indiqui el contrari.**

**B.2. Si una empresa de transport ve a recollir els seus alumnes, sortiran del centre únicament els alumnes de la línia afectada, i el centre avisarà a les famílies que l'alumne retornarà a casa abans d'hora.**

Si algun alumne, en el moment que l'autocar recull els alumnes anticipadament, no es troba al centre, l'autocar podrà marxar, i la direcció del centre haurà de custodiar l'alumne quan aquest aparegui i posar-se en contacte amb la família i acordar el retorn de l'alumne a casa seva.

Tàrrrega, 3 de desembre de 2015



CONSELL COMARCAL DE L'URGELL

## INFORMACIÓ D'INTERÈS:

### CONSELL COMARCAL DE L' URGELL

Gerent: Jaume Granyó Tel. 670 387 740 i 973 500 394

Oficines: 973 50 07 07 Tècnica: Ester Corbella

### DEPARTAMENT D'ENSENYAMENT

Oficines: 973 27 99 99

### TRANSPORTISTES

#### **AUTOCARS D'AGRAMUNT**

Seu Social: 973 39 06 42

**RUTA 1** : NUCLIS DE POBLACIÓ: ROCALLAURA, VALLBONA

CENTRE DE SANT MARTÍ: ESCOLA EL TALLAT DE SANT MARTÍ

**RUTA 2**: NUCLIS DE POBLACIÓ: NALEC, ROCAFORT

CENTRE DE SANT MARTÍ: ESCOLA EL TALLAT DE SANT MARTÍ

**RUTA 3**: NUCLIS DE POBLACIÓ: PRADELL, BELLVER D'OSSÓ, AGRAMUNT, VERDÚ  
(Lluc Font) (\*)

CENTRES DE TÀRREGA: ESCOLA ALBA

**RUTA 4**: NUCLIS DE POBLACIÓ: PRADELL, BUTSÈNIT, LES VENTOSES, PREIXENS

CENTRES D' AGRAMUNT: MACIÀ COMPANYS I INS RIBERA DEL SIÓ

**RUTA 5**: NUCLIS DE POBLACIÓ: MONTCLAR, LA DONZELL, MAFET

CENTRES D' AGRAMUNT: MACIÀ COMPANYS I INS RIBERA DEL SIÓ



CONSELL COMARCAL DE L'URGELL

**RUTA 6:** NUCLIS DE POBLACIÓ: BELLVER D'OSSÓ, CASTELLNOU D'OSSÓ, OSSÓ DE SIÓ, PUIGVERD, MONTFALCÓ D' OSSÓ.

*CENTRES D' AGRAMUNT: MACIÀ COMPANYS I INS RIBERA DEL SIÓ. COL·LEGI MARE DE DÉU DEL SOCÓS (NOMÉS ELS MATINS).*

**RUTA 7:** NUCLIS DE POBLACIÓ: VERDÚ, MAS DE BONDIA, MONTORNÉS

*CENTRES DE TÀRREGA: INS MANUEL DE PEDROLO, INS ALFONS COSTAFREDA, ESCOLA PIA, ÀNGEL GUIMERÀ, JACINT VERDAGUER*

**RUTA 8:** NUCLIS DE POBLACIÓ: SANTA MARIA, CLARAVALLS, ALTET, LA FIGUEROSA.

*CENTRES DE TÀRREGA: INS MANUEL DE PEDROLO, INS ALFONS COSTAFREDA, ESCOLA ALBA, ÀNGEL GUIMERÀ, JACINT VERDAGUER, COL·LEGI SANT JOSEP, ESCOLA PIA*

**RUTA 10 A:** NUCLIS DE POBLACIÓ: ROCALLAURA, VALLBONA, LLORENÇ, MALDÀ, SANT MARTÍ, ROCAFORT, NALEC.

*CENTRES DE TÀRREGA: INS ALFONS COSTAFREDA, INS MANUEL DE PEDROLO, UEC, ESCOLA ALBA, COL·LEGI SANT JOSEP*

**RUTA 10 B:** NUCLIS DE POBLACIÓ: GUIMERÀ, CIUTADILLA, EL TALLADELL

*CENTRES DE TÀRREGA: INS ALFONS COSTAFREDA, INS MANUEL DE PEDROLO, JACINT VERDAGUER, ÀNGEL GUIMERÀ, COL·LEGI SANT JOSEP, ESCOLA ALBA*



CONSELL COMARCAL DE L'URGELL

## **AUTOCARS DEL PLA**

Seu Social Tel. 973 58 05 56

Responsables: Manel Jové Tel. 616 426 641

**RUTA 9:** NUCLIS DE POBLACIÓ: SEANA, BARBENS, PREIXANA

**CENTRE DE BELLPUIG:** *INS LO PLA D'URGELL, VALERI SERRA*

**RUTA 11 :** NUCLIS DE POBLACIÓ: VALLVERD, IVARS

**CENTRE DE BELLPUIG:** *INS LO PLA D'URGELL*

**RUTA 12:** NUCLIS DE POBLACIÓ: CASTELLNOU DE SEANA, VILANOVA

**CENTRE DE BELLPUIG:** *INS LO PLA D'URGELL*

**RUTA 14:** NUCLIS DE POBLACIÓ: ELS OMELLS, BELIANES

**CENTRE DE BELLPUIG:** *INS LO PLA D'URGELL*

**RUTA 15:** NUCLIS DE POBLACIÓ: VILANOVA, BELLPUIG

**CENTRES DE TÀRREGA:** *ESCOLA ALBA, UEC, COL·LEGI SANT JOSEP , INS MANUEL DE PEDROLO. (\*) LLAR VILANOVA*



CONSELL COMARCAL DE L'URGELL

## **ALSA / ALSINA GRAELLS**

Responsable: Jordi Fernandez Tel. 647 361 664

**RUTA 13 A:** NUCLIS DE POBLACIÓ: ANGLÉSOLA , EL TARRÒS

Acompanyant: Sra. Mari Luz Tel. 651 912 482

**CENTRES:** *INS MANUEL DE PEDROLO , COL·LEGI SANT JOSEP*

**RUTA 13 B:** NUCLIS DE POBLACIÓ: LA GUÀRDIA, TORNABOUS, VILAGRASSA, ANGLÉSOLA.

Acompanyant: Sra. Montse Tel. 655 335 274

**CENTRES:** *INS MANUEL DE PEDROLO, COL·LEGI SANT JOSEP, INS ALFONS COSTAFREDA, ESCOLA PIA, ESCOLA ALBA, UEC*



CONSELL COMARCAL DE L'URGELL

## CENTRES

### **TÀRREGA:**

INS MANUEL DE PEDROLO: Tel. 973 310 836

INS ALFONS COSTAFREDA: Tel. 973 312 204

UEC: Tel. 973 50 18 01

COL·LEGI SANT JOSEP: Tel. 973 310 116

ESCOLA PIA: Tel. 973 310 155

ESCOLA ÀNGEL GUIMERÀ: Tel. 973 310 700

ESCOLA JACINT VERDAGUER: Tel. 973 310 648

ESCOLA ALBA: 973 311 837

### **AGRAMUNT:**

INS RIBERA DEL SIÓ: Tel. 973 39 08 03

ESCOLA MACIÀ COMPANYS: Tel. 973 39 06 68

COL·LEGI M. DE DÉU DEL SOCÓS: Tel. 973 39 00 83

### **BELLPUIG:**

INS LO PLA D'URGELL DE BELLPUIG: 973 32 00 83

ESCOLA VALERI SERRA: Tel. 973 32 01 67

LLAR VILANOVA DE VILANOVA DE BELLPUIG: 973 32 45 10

### **SANT MARTÍ:**

ESCOLA EL TALLAT DE SANT MARTÍ: Tel. 973 33 11 00



CONSELL COMARCAL DE L'URGELL

## ALCALDES DE LA COMARCA i pedanies (afectades)

- AGRAMUNT (MONTCLAR; LA DONZELL; MAFET)
- ANGLÉSOLA
- BELIANES
- BELLPUIG
- CIUTADILLA
- GUIMERÀ
- MALDÀ
- NALEC
- OMELLS
- OSSÓ (BELLVER D'OSSÓ; CASTELLNOU D'OSSÓ; MONTFALCÓ D'OSSÓ)
- PREIXANA
- PUIGVERD
- SANT MARTÍ (ROCAFORT, LLORENÇ)
- TÀRREGA (SANTA MARIA; CLARAVALLS; ALTET; LA FIGUEROSA)
- TORNABOUS (EL TARRÒS; LA GUÀRDIA)
- VALLBONA
- VERDÚ
- VILAGRASSA
- ROCALLAURA (EMD)
- EL TALLADELL (EMD)
- SEANA (EMD)

## ALCALDES I PEDANIES DE FORA DE LA COMARCA

- VALLVERD; IVARS; BARBENS; CASTELLNOU DE SEANA; VILANOVA
- PREIXENS; PRADELL; BUTSÈNIT; LES VENTOSSES; MAS DE BONDIA; MONTORNÉS



CONSELL COMARCAL DE L'URGELL

## PROTOCOL DE MENJADOR ESCOLAR EN CAS DE NEVADA CURS 15 16:

ELS CENTRES SEGÜENTS ON QUI SERVEIX EL MENJAR ÉS L'EMPRESA ALESSA, CONTRACTADA PEL CONSELL COMARCAL DE L' URGELL, ELS DIRECTORS DELS CENTRES AVISARAN A L'EMPRESA EN CAS QUE NEVI I NO ES QUEDIN ELS NENS AL MENJADOR:

**ESCOLA DE CIUTADILLA**

**ESCOLA EL TALLAT DE SANT MARTÍ**

**ESCOLA DE BELIANES**

**ESCOLA DE TORNABOUS**

**ESCOLA DE PREIXANA**

**ESCOLA DE CASTELLSERÀ**

**INS LO PLA D'URGELL DE BELLPUIG**

TOTA LA RESTA DE CENTRES, MITJANÇANT LA DIRECCIÓ DEL CENTRE SI SÓN ESCOLES CONCERTADES, O MITJANÇANT ELS RESPONSABLE DE L' AMPA SI SÓN PÚBLIQUES, HAURÀN D'AVISAR A LES RESPECTIVES EMPRESES QUE PRESTEN EL SERVEI DE MENJADOR PER AVISAR QUE S' ANUL·LA.

Tàrrega, 3 de desembre de 2015



## ANNEX 7. MODELS DE COMUNICAT ORDRES D'EVACUACIÓ I DE CONFINAMENT

---



## MODELS DE COMUNICAT ORDRES D'EVACUACIÓ I DE CONFINAMENT

---

### • MODEL DE COMUNICAT PER A L'ORDRE D'EVACUACIÓ:

#### Comunicat d'Evacuació:

ATENCIÓ, ATENCIÓ, l'Ajuntament comunica que cal evacuar la zona: \_\_\_\_\_  
(*cal especificar la zona: urbanitzacions, nuclis aïllats, polígons, etc.; el nom dels carrers, camins, etc.*)

Seguiu les següents instruccions:

- Aneu amb els vostres vehicles a \_\_\_\_\_  
(*cal especificar l'indret i, en cas necessari, la ruta o trajecte a seguir*).
- Si no teniu un mitjà de transport propi, dirigiu-vos a: \_\_\_\_\_  
(*cal especificar l'indret indicant l'adreça*), on us recollirem.
- Agafeu només el que sigui imprescindible (documentació, medicació en cas que en preneu, diners, etc.). Si aneu carregats, l'evacuació no podrà ser tan ràpida i àgil com és necessari.
- A \_\_\_\_\_ (*cal especificar l'indret*), podreu esperar fins que hagi passat el risc. Us mantindrem informats.

### • MODEL DE COMUNICAT PER A L'ORDRE DE CONFINAMENT:

#### Comunicat de Confinament:

ATENCIÓ, ATENCIÓ, l'Ajuntament comunica que la població / urbanització / nucli aïllat / polígon, etc.  
\_\_\_\_\_ ha de quedar-se confinada o tancada a casa seva (o en un indret segur).

Seguiu les següents instruccions:

- Tanqueu-vos a casa vostra, si sou al carrer tanqueu-vos a l'edifici més pròxim.
- Tanqueu les portes, les finestres, xemeneies i totes les obertures que puguin connectar amb l'exterior. Sota les portes, per la part interior de l'edifici, poseu-hi tovalloles molles.
- Pareu els sistemes de ventilació i climatització.
- Escoleu la ràdio o estigueu atents als mitjans de comunicació.
- No sortiu de casa fins que no us ho indiquem.