1

Atles de l'Inventari de camins municipals de Lles de Cerdanya

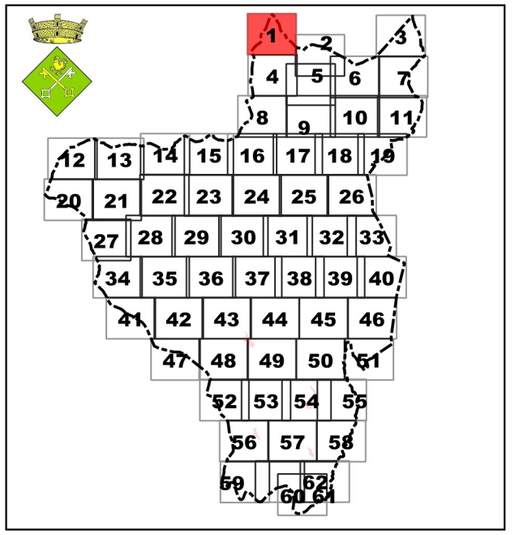

Camins municipals de Lles de Cerdanya

— 29- Camí de la vall del Madriu (pel coll de l'Illa)

Clot de Ribuls
Pic de l'Aliga
Clots de Gargantillar
Pas Alt de Ribuls
00009
09008
00007
Coll de Ribuls
Coll de l'Illa
Roca Sibaneja
29

0 100 m

Imprès en A3: Escala 1:5.000

Límit urbà (Cadastre) Límit municipal de Lles de Cerdanya (ICGC) Límits municipals (ICGC) Parcel·la (Cadastre)

Base: Ortofotomapa 25m Vigent i toponimia del topogràfic 1:25.000 de l'Institut Cartogràfic i Geològic de Catalunya (ICGC)

Camígeneral

Direcció: Xavier Campillo i Besses
Recerca: Carlos Guàrdia i Carbonell
Cartografia i SIG: Anna Seuba i Barcons

Agost de 2023

Atles de l'Inventari de camins municipals de Lles de Cerdanya

2



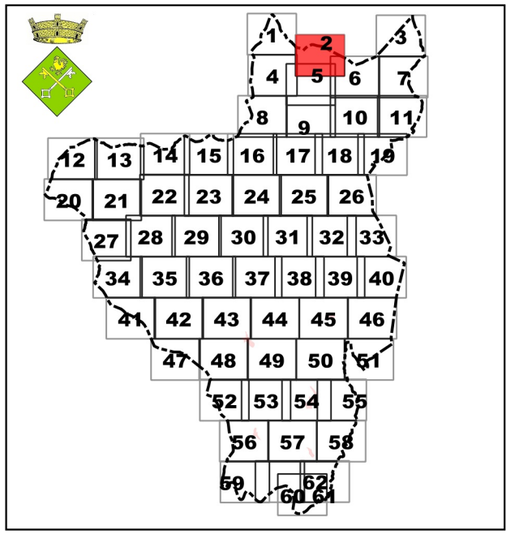

Camins municipals de Lles de Cerdanya

— 28- Camí de la vall del Madriu (pel port de Vallcivera)

0 100 m

Imprès en A3: Escala 1:5.000

Límit urbà (Cadastre) Límit municipal de Lles de Cerdanya (ICGC) Límits municipals (ICGC) Parcel·la (Cadastre)

Base: Ortofotomapa 25m Vigent i toponimia del topogràfic 1:25.000 de l'Institut Cartogràfic i Geològic de Catalunya (ICGC)

camígeneral

Direcció: Xavier Campillo i Besses
Recerca: Carlos Guàrdia i Carbonell
Cartografia i SIG: Anna Seuba i Barcons

Agost de 2023

3

Atles de l'Inventari de camins municipals de Lles de Cerdanya

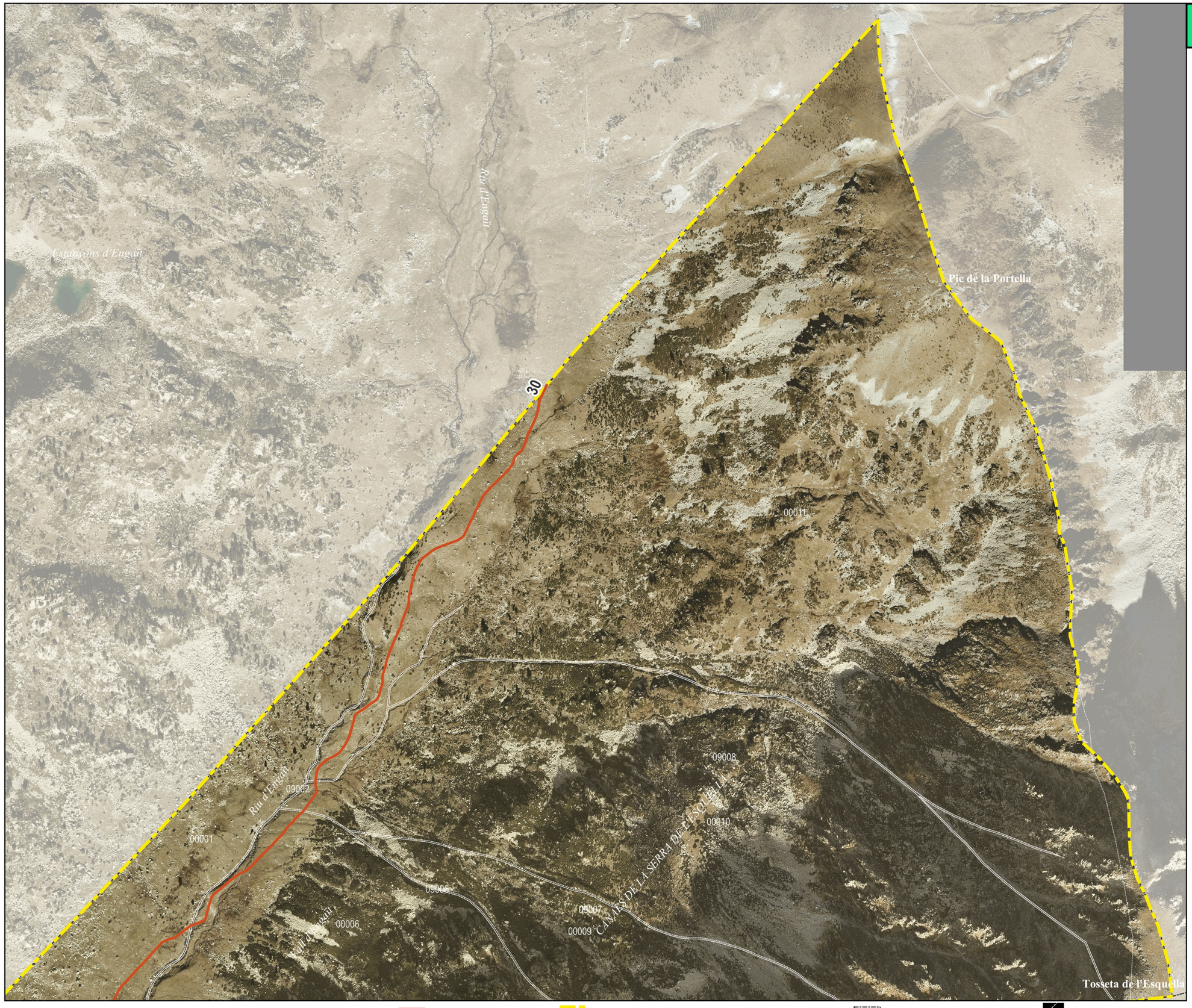

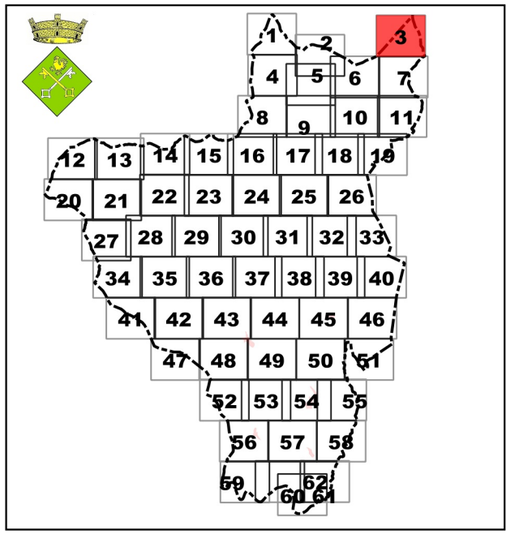

Camins municipals de Lles de Cerdanya

— 30- Camí de la portella Blanca d'Andorra

0 100 m

Imprès en A3: Escala 1:5.000

Límit urbà (Cadastre) Límit municipal de Lles de Cerdanya (ICGC) Límits municipals (ICGC) Parcel·la (Cadastre)

Base: Ortofotomapa 25m Vigent i toponimia del topogràfic 1:25.000 de l'Institut Cartogràfic i Geològic de Catalunya (ICGC)

camígeneral

Direcció: Xavier Campillo i Besses
Recerca: Carlos Guàrdia i Carbonell
Cartografia i SIG: Anna Seuba i Barcons

Agost de 2023

4

Atles de l'Inventari de camins municipals de Lles de Cerdanya

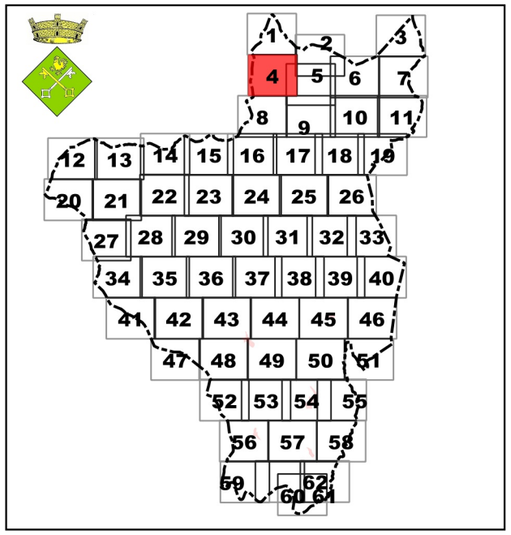

Camins municipals de Lles de Cerdanya

- 28- Camí de la vall del Madriu (pel port de Vallcivera)
- 29- Camí de la vall del Madriu (pel coll de l'Illa)

0 100 m

Imprès en A3: Escala 1:5.000

Límit urbà (Cadastre) | Límit municipal de Lles de Cerdanya (ICGC) | Límits municipals (ICGC) | Parcel·la (Cadastre)

Base: Ortofotomapa 25m Vigent i toponimia del topogràfic 1:25.000 de l'Institut Cartogràfic i Geològic de Catalunya (ICGC)

camígeneral

Direcció: Xavier Campillo i Besses
Recerca: Carlos Guàrdia i Carbonell
Cartografia i SIG: Anna Seuba i Barcons

Agost de 2023

5

Atles de l'Inventari de camins municipals de Lles de Cerdanya

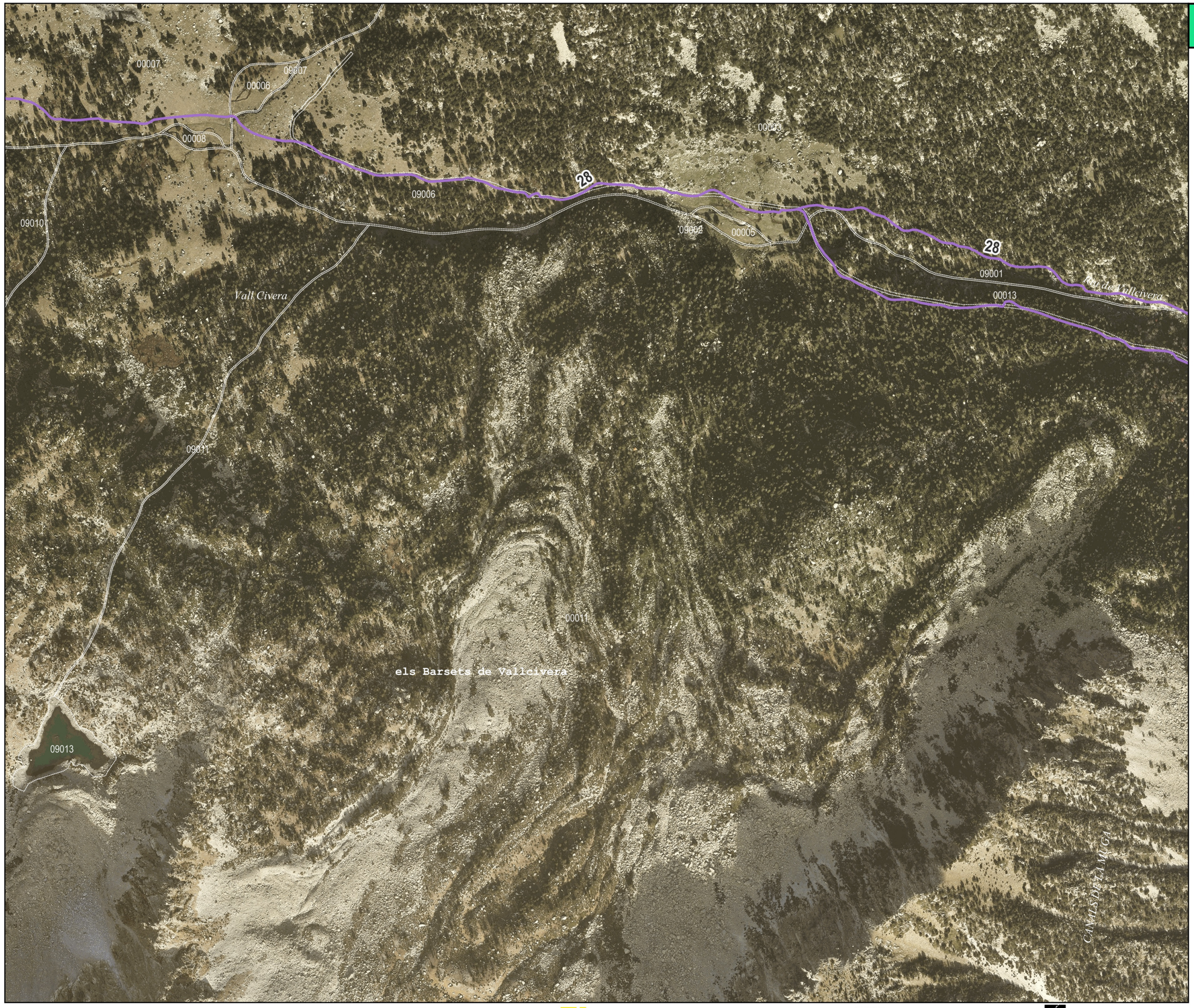

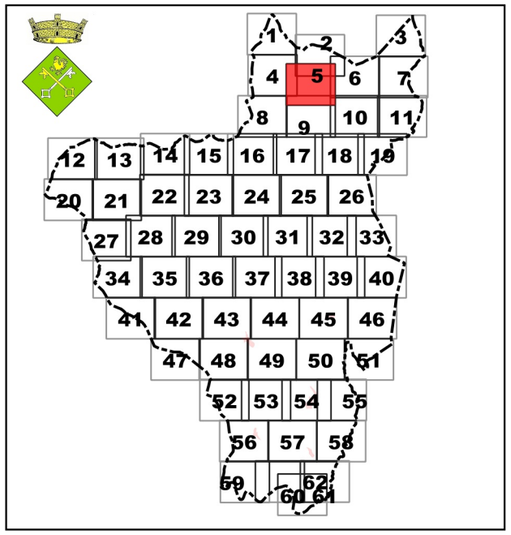

Camins municipals de Lles de Cerdanya

— 28- Camí de la vall del Madriu (pel port de Vallcivera)

0 100 m

Imprès en A3: Escala 1:5.000

Límit urbà (Cadastre) Límit municipal de Lles de Cerdanya (ICGC) Límits municipals (ICGC) Parcel·la (Cadastre)

Base: Ortofotomapa 25m Vigent i toponimia del topogràfic 1:25.000 de l'Institut Cartogràfic i Geològic de Catalunya (ICGC)

camígeneral

Direcció: Xavier Campillo i Besses
Recerca: Carlos Guàrdia i Carbonell
Cartografia i SIG: Anna Seuba i Barcons

Agost de 2023

6

Atles de l'Inventari de camins municipals de Lles de Cerdanya

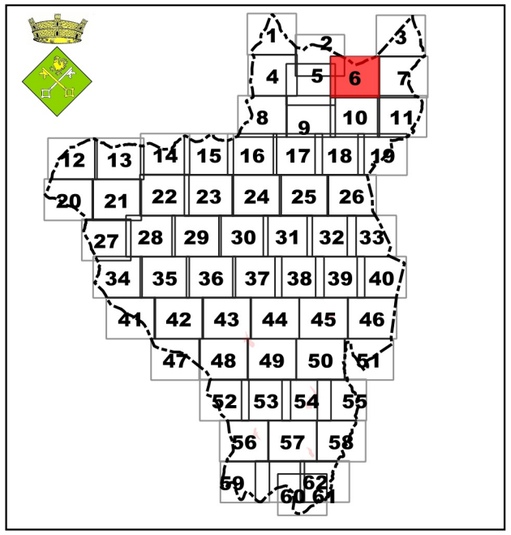

Camins municipals de Lles de Cerdanya

- 25- Camí de la Portella dels Engorgs
- 27- Camí de cal Jan de la Llosa a la Cabana dels Esparvers
- 28- Camí de la vall del Madriu (pel port de Vallcivera)
- 30- Camí de la portella Blanca d'Andorra

Direcció: Xavier Campillo i Besses
Recerca: Carlos Guàrdia i Carbonell
Cartografia i SIG: Anna Seuba i Barcons

Agost de 2023

0 100 m

Imprès en A3: Escala 1:5.000

Límit urbà (Cadastre) | Límit municipal de Lles de Cerdanya (ICGC) | Límits municipals (ICGC) | Parcel·la (Cadastre)

Base: Ortofotomapa 25m Vigent i toponimia del topogràfic 1:25.000 de l'Institut Cartogràfic i Geològic de Catalunya (ICGC)

7

Atles de l'Inventari de camins municipals de Lles de Cerdanya

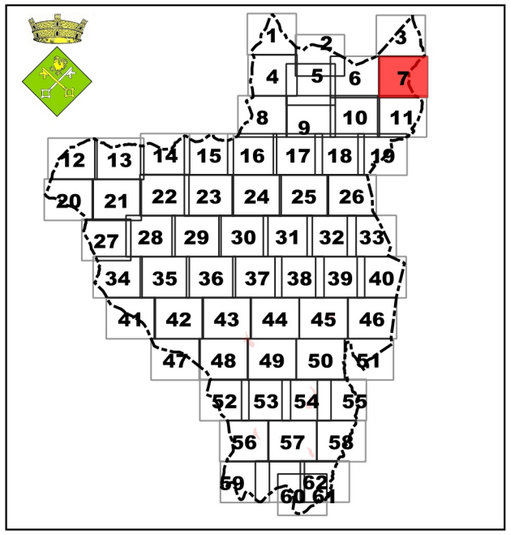

Camins municipals de Lles de Cerdanya

- 25- Camí de la Portella dels Engorgs
- 30- Camí de la portella Blanca d'Andorra

Direcció: Xavier Campillo i Besses
Recerca: Carlos Guàrdia i Carbonell
Cartografia i SIG: Anna Seuba i Barcons

Agost de 2023

0 100 m

Imprès en A3: Escala 1:5.000

Límit urbà (Cadastre) | Límit municipal de Lles de Cerdanya (ICGC) | Límits municipals (ICGC) | Parcel·la (Cadastre)

Base: Ortofotomapa 25m Vigent i toponimia del topogràfic 1:25.000 de l'Institut Cartogràfic i Geològic de Catalunya (ICGC)

8

Atles de l'Inventari de camins municipals de Lles de Cerdanya

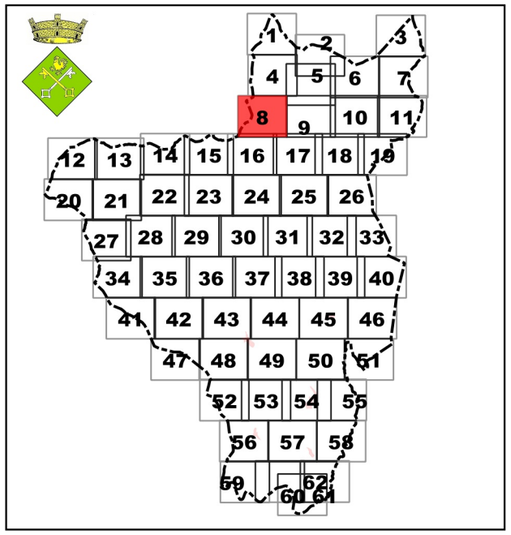

Camins municipals de Lles de Cerdanya



0 100 m

Imprès en A3: Escala 1:5.000

Límit urbà (Cadastre) | Límit municipal de Lles de Cerdanya (ICGC) | Límits municipals (ICGC) | Parcel·la (Cadastre)

Base: Ortofotomapa 25m Vigent i toponimia del topogràfic 1:25.000 de l'Institut Cartogràfic i Geològic de Catalunya (ICGC)

camígeneral

Direcció: Xavier Campillo i Besses
Recerca: Carlos Guàrdia i Carbonell
Cartografia i SIG: Anna Seuba i Barcons

Agost de 2023

9

Atles de l'Inventari de camins municipals de Lles de Cerdanya

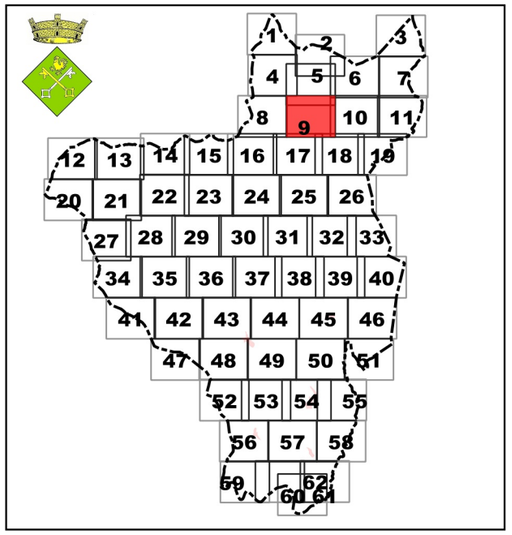

Camins municipals de Lles de Cerdanya

0 100 m

Imprès en A3: Escala 1:5.000

Límit urbà (Cadastre) | Límit municipal de Lles de Cerdanya (ICGC) | Límits municipals (ICGC) | Parcel·la (Cadastre)

Base: Ortofotomapa 25m Vigent i toponimia del topogràfic 1:25.000 de l'Institut Cartogràfic i Geològic de Catalunya (ICGC)

camígeneral

Direcció: Xavier Campillo i Besses
Recerca: Carlos Guàrdia i Carbonell
Cartografia i SIG: Anna Seuba i Barcons

Agost de 2023

10

Atles de l'Inventari de camins municipals de Lles de Cerdanya



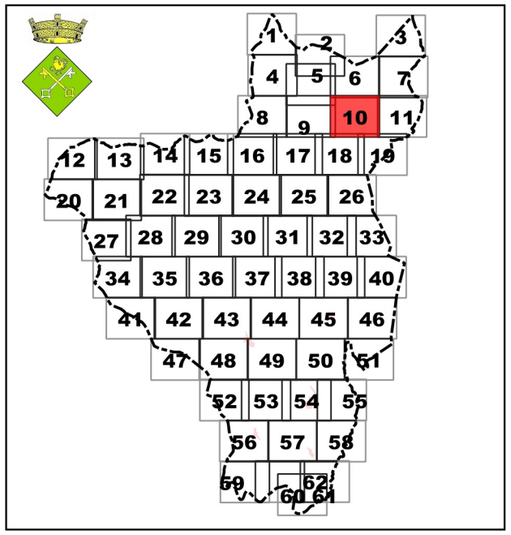

Camins municipals de Lles de Cerdanya

27- Camí de cal Jan de la Llosa a la Cabana dels Esparvers

0 100 m

Imprès en A3: Escala 1:5.000

Límit urbà (Cadastre) Límit municipal de Lles de Cerdanya (ICGC) Límits municipals (ICGC) Parcel·la (Cadastre)

Base: Ortofotomapa 25m Vigent i toponimia del topogràfic 1:25.000 de l'Institut Cartogràfic i Geològic de Catalunya (ICGC)

camígeneral

Direcció: Xavier Campillo i Besses
Recerca: Carlos Guàrdia i Carbonell
Cartografia i SIG: Anna Seuba i Barcons

Agost de 2023

11

Atles de l'Inventari de camins municipals de Lles de Cerdanya

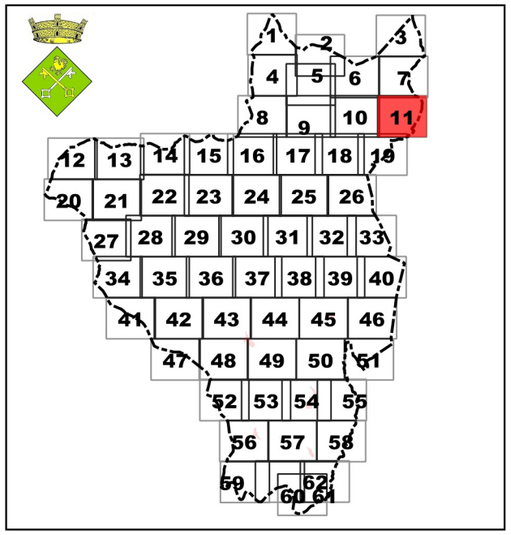

Camins municipals de Lles de Cerdanya

— 25- Camí de la Portella dels Engorgs



0 100 m

Imprès en A3: Escala 1:5.000

Límit urbà (Cadastre) Límit municipal de Lles de Cerdanya (ICGC) Límits municipals (ICGC) Parcel·la (Cadastre)

Base: Ortofotomapa 25m Vigent i toponimia del topogràfic 1:25.000 de l'Institut Cartogràfic i Geològic de Catalunya (ICGC)

Camígeneral

Direcció: Xavier Campillo i Besses
Recerca: Carlos Guàrdia i Carbonell
Cartografia i SIG: Anna Seuba i Barcons

Agost de 2023

12

Atles de l'Inventari de camins municipals de Lles de Cerdanya

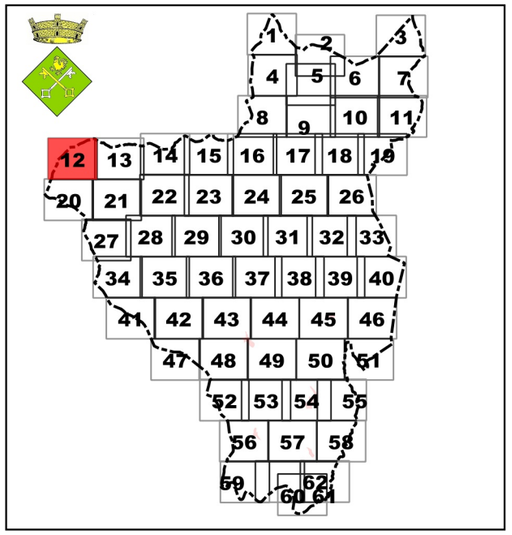

Camins municipals de Lles de Cerdanya

- 41- Camí de les Pollineres als estanys de la Pera
- 42- Camí del port de Perafita

Estanys de Perafita
Port de Perafita
42
Clots del Port
00002
00001
09009
09010
09011
Tossal de la Truita
00003
00004
09004
Estanys Gran
09007
41
09005
09019
00007
09006
00005
Estanys de la Pera
09008
09020

0 100 m

Imprès en A3: Escala 1:5.000

Límit urbà (Cadastre) | Límit municipal de Lles de Cerdanya (ICGC) | Límits municipals (ICGC) | Parcel·la (Cadastre)

Base: Ortofotomapa 25m Vigent i toponimia del topogràfic 1:25.000 de l'Institut Cartogràfic i Geològic de Catalunya (ICGC)

camígeneral

Direcció: Xavier Campillo i Besses
Recerca: Carlos Guàrdia i Carbonell
Cartografia i SIG: Anna Seuba i Barcons

Agost de 2023

13

Atles de l'Inventari de camins municipals de Lles de Cerdanya

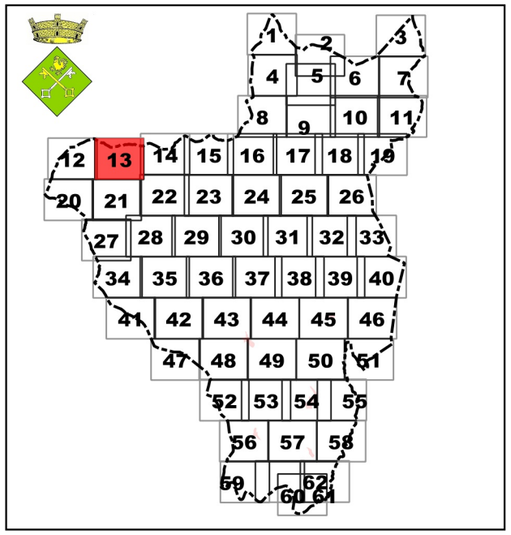

Camins municipals de Lles de Cerdanya

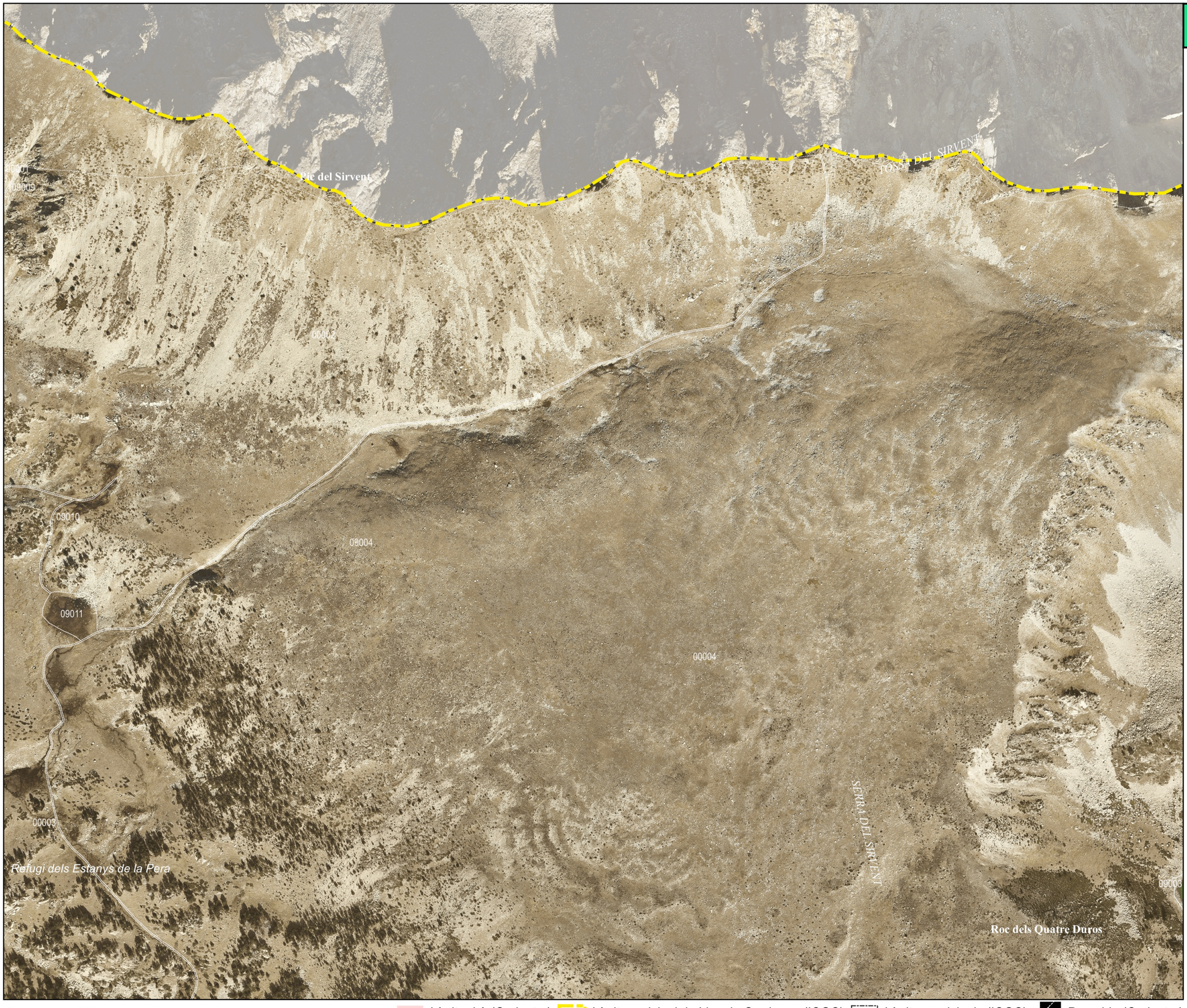

0 100 m

Imprès en A3: Escala 1:5.000

Límit urbà (Cadastre) Límit municipal de Lles de Cerdanya (ICGC) Límits municipals (ICGC) Parcel·la (Cadastre)

Base: Ortofotomapa 25m Vigent i toponimia del topogràfic 1:25.000 de l'Institut Cartogràfic i Geològic de Catalunya (ICGC)

camígeneral

Direcció: Xavier Campillo i Besses
Recerca: Carlos Guàrdia i Carbonell
Cartografia i SIG: Anna Seuba i Barcons

Agost de 2023

14

Atles de l'Inventari de camins municipals de Lles de Cerdanya

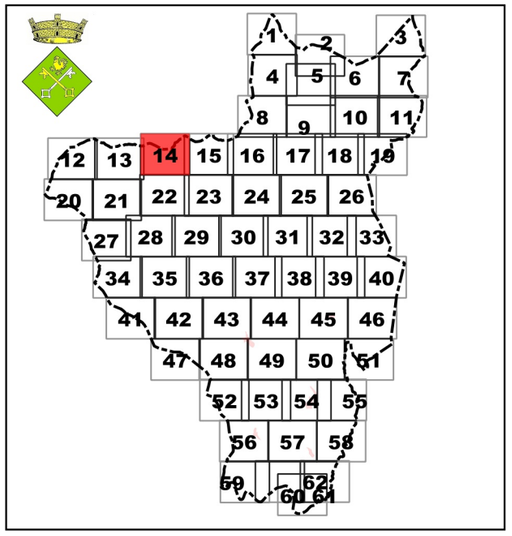

Camins municipals de Lles de Cerdanya

Pic de Coma Extremera
CANALS TANCADES DELS ESTANYONS
Pi de la Colilla
Rocs Blancs
la Canal del Boc
00007
COMA EXTREMERA
09002
Tossal Boyinar
00004
09001
00008
Cantabrà
Estany de la Caulla
09003

0 100 m

Imprès en A3: Escala 1:5.000

Límit urbà (Cadastre) Límit municipal de Lles de Cerdanya (ICGC) Límits municipals (ICGC) Parcel·la (Cadastre)

Base: Ortofotomapa 25m Vigent i toponimia del topogràfic 1:25.000 de l'Institut Cartogràfic i Geològic de Catalunya (ICGC)

Camígeneral

Direcció: Xavier Campillo i Besses
Recerca: Carlos Guàrdia i Carbonell
Cartografia i SIG: Anna Seuba i Barcons

Agost de 2023



15

Atles de l'Inventari de camins municipals de Lles de Cerdanya

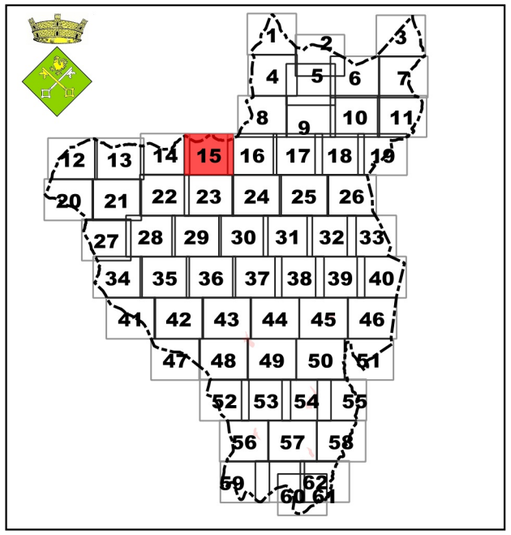

Camins municipals de Lles de Cerdanya

0 100 m

Imprès en A3: Escala 1:5.000

Límit urbà (Cadastre) Límit municipal de Lles de Cerdanya (ICGC) Límits municipals (ICGC) Parcel·la (Cadastre)

Base: Ortofotomapa 25m Vigent i toponimia del topogràfic 1:25.000 de l'Institut Cartogràfic i Geològic de Catalunya (ICGC)

camígeneral

Direcció: Xavier Campillo i Besses
Recerca: Carlos Guàrdia i Carbonell
Cartografia i SIG: Anna Seuba i Barcons

Agost de 2023

16

Atles de l'Inventari de camins municipals de Lles de Cerdanya

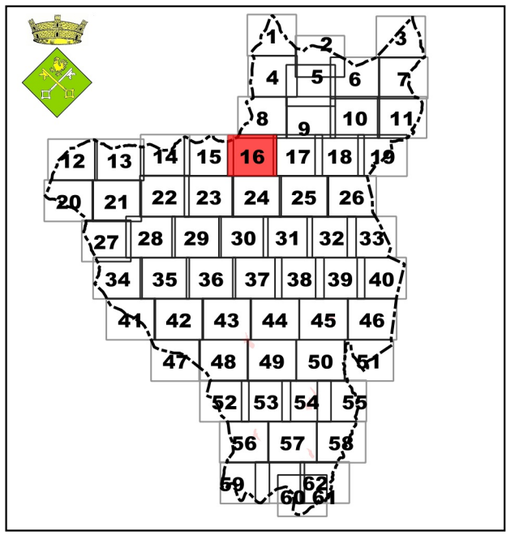

Camins municipals de Lles de Cerdanya



0 100 m

Imprès en A3: Escala 1:5.000

Límit urbà (Cadastre) Límit municipal de Lles de Cerdanya (ICGC) Límits municipals (ICGC) Parcel·la (Cadastre)

Base: Ortofotomapa 25m Vigent i toponimia del topogràfic 1:25.000 de l'Institut Cartogràfic i Geològic de Catalunya (ICGC)

Camígeneral

Direcció: Xavier Campillo i Besses
Recerca: Carlos Guàrdia i Carbonell
Cartografia i SIG: Anna Seuba i Barcons

Agost de 2023

17

Atles de l'Inventari de camins municipals de Lles de Cerdanya

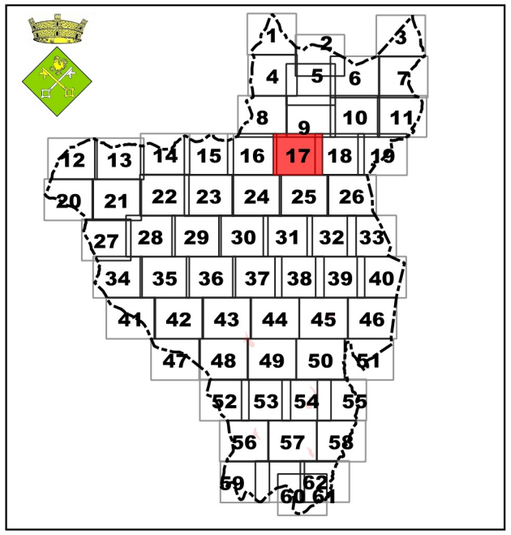

Camins municipals de Lles de Cerdanya



0 100 m

Imprès en A3: Escala 1:5.000

Límit urbà (Cadastre) Límit municipal de Lles de Cerdanya (ICGC) Límits municipals (ICGC) Parcel·la (Cadastre)

Base: Ortofotomapa 25m Vigent i toponimia del topogràfic 1:25.000 de l'Institut Cartogràfic i Geològic de Catalunya (ICGC)

Camígeneral

Direcció: Xavier Campillo i Besses
Recerca: Carlos Guàrdia i Carbonell
Cartografia i SIG: Anna Seuba i Barcons

Agost de 2023

18

Atles de l'Inventari de camins municipals de Lles de Cerdanya

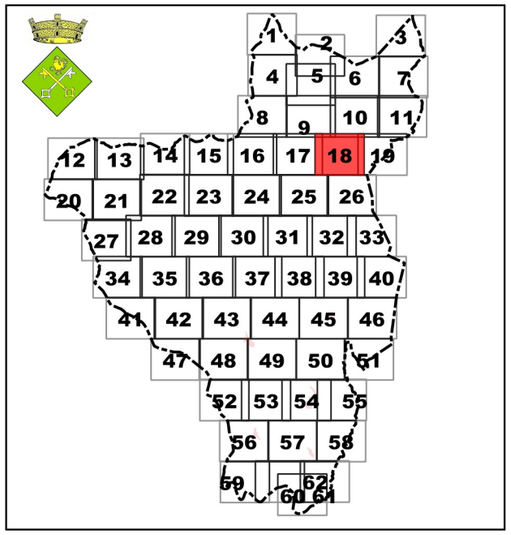

Camins municipals de Lles de Cerdanya

- 27- Camí de cal Jan de la Llosa a la Cabana dels Esparvers

0 100 m

Imprès en A3: Escala 1:5.000

Límit urbà (Cadastre) | Límit municipal de Lles de Cerdanya (ICGC) | Límits municipals (ICGC) | Parcel·la (Cadastre)

Base: Ortofotomapa 25m Vigent i toponimia del topogràfic 1:25.000 de l'Institut Cartogràfic i Geològic de Catalunya (ICGC)

camígeneral

Direcció: Xavier Campillo i Besses
Recerca: Carlos Guàrdia i Carbonell
Cartografia i SIG: Anna Seuba i Barcons

Agost de 2023

19

Atles de l'Inventari de camins municipals de Lles de Cerdanya

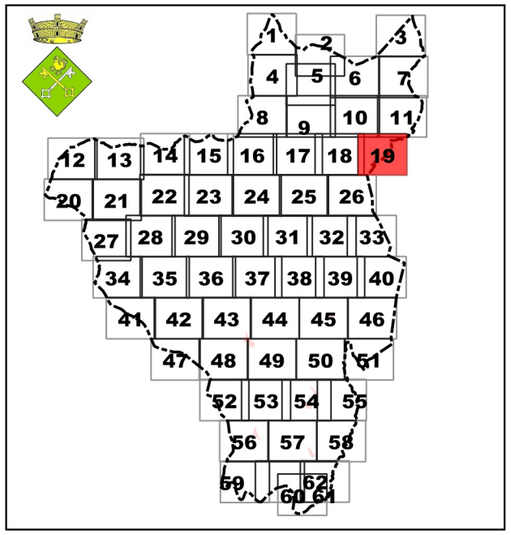

Camins municipals de Lles de Cerdanya



0 100 m

Imprès en A3: Escala 1:5.000

Límit urbà (Cadastre) Límit municipal de Lles de Cerdanya (ICGC) Límits municipals (ICGC) Parcel·la (Cadastre)

Base: Ortofotomapa 25m Vigent i toponimia del topogràfic 1:25.000 de l'Institut Cartogràfic i Geològic de Catalunya (ICGC)

Camígeneral

Direcció: Xavier Campillo i Besses
Recerca: Carlos Guàrdia i Carbonell
Cartografia i SIG: Anna Seuba i Barcons

Agost de 2023



20

Atles de l'Inventari de camins municipals de Lles de Cerdanya

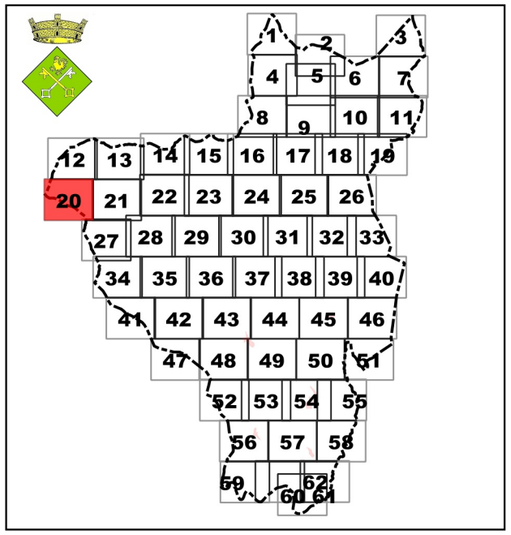

Camins municipals de Lles de Cerdanya

41- Camí de les Pollineres als estanys de la Pera

0 100 m

Imprès en A3: Escala 1:5.000

Límit urbà (Cadastre) Límit municipal de Lles de Cerdanya (ICGC) Límits municipals (ICGC) Parcel·la (Cadastre)

Base: Ortofotomapa 25m Vigent i toponimia del topogràfic 1:25.000 de l'Institut Cartogràfic i Geològic de Catalunya (ICGC)

camígeneral

Direcció: Xavier Campillo i Besses
Recerca: Carlos Guàrdia i Carbonell
Cartografia i SIG: Anna Seuba i Barcons

Agost de 2023

21

Atles de l'Inventari de camins municipals de Lles de Cerdanya

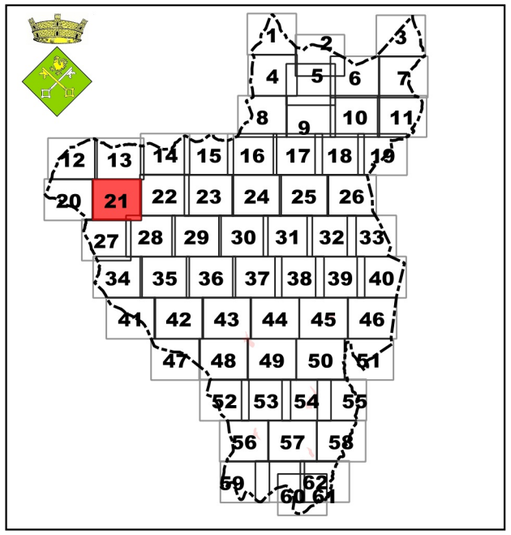

Camins municipals de Lles de Cerdanya

- 36- Pista de les Pollineres
- 40- Camí de l'estació d'esquí de Lles de Cerdanya a les Pollineres
- 41- Camí de les Pollineres als estanys de la Pera

0 100 m

Imprès en A3: Escala 1:5.000

Límit urbà (Cadastre) | Límit municipal de Lles de Cerdanya (ICGC) | Límits municipals (ICGC) | Parcel·la (Cadastre)

Base: Ortofotomapa 25m Vigent i toponimia del topogràfic 1:25.000 de l'Institut Cartogràfic i Geològic de Catalunya (ICGC)

camígeneral

Direcció: Xavier Campillo i Besses
Recerca: Carlos Guàrdia i Carbonell
Cartografia i SIG: Anna Seuba i Barcons

Agost de 2023

22

Atles de l'Inventari de camins municipals de Lles de Cerdanya

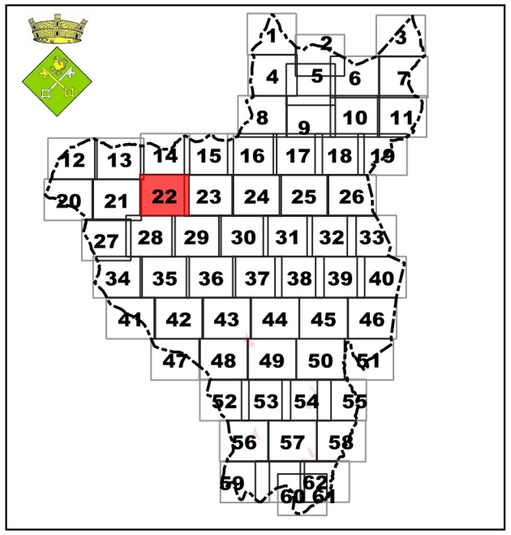

Camins municipals de Lles de Cerdanya

- 40- Camí de l'estació d'esquí de Lles de Cerdanya a les Pollineres

0 100 m

Imprès en A3: Escala 1:5.000

Límit urbà (Cadastre) Límit municipal de Lles de Cerdanya (ICGC) Límits municipals (ICGC) Parcel·la (Cadastre)

Base: Ortofotomapa 25m Vigent i toponimia del topogràfic 1:25.000 de l'Institut Cartogràfic i Geològic de Catalunya (ICGC)

camígeneral

Direcció: Xavier Campillo i Besses
Recerca: Carlos Guàrdia i Carbonell
Cartografia i SIG: Anna Seuba i Barcons

Agost de 2023

23

Atles de l'Inventari de camins municipals de Lles de Cerdanya

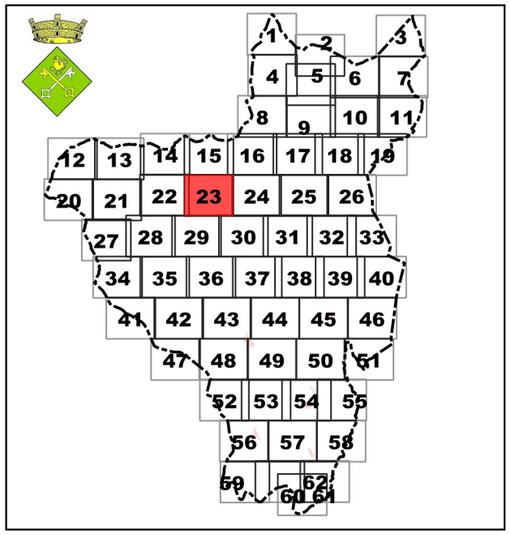

Camins municipals de Lles de Cerdanya

— 40- Camí de l'estació d'esquí de Lles de Cerdanya a les Pollineres



0 100 m

Imprès en A3: Escala 1:5.000

Límit urbà (Cadastre) Límit municipal de Lles de Cerdanya (ICGC) Límits municipals (ICGC) Parcel·la (Cadastre)

Base: Ortofotomapa 25m Vigent i toponimia del topogràfic 1:25.000 de l'Institut Cartogràfic i Geològic de Catalunya (ICGC)

Camígeneral

Direcció: Xavier Campillo i Besses
Recerca: Carlos Guàrdia i Carbonell
Cartografia i SIG: Anna Seuba i Barcons

Agost de 2023

24

Atles de l'Inventari de camins municipals de Lles de Cerdanya

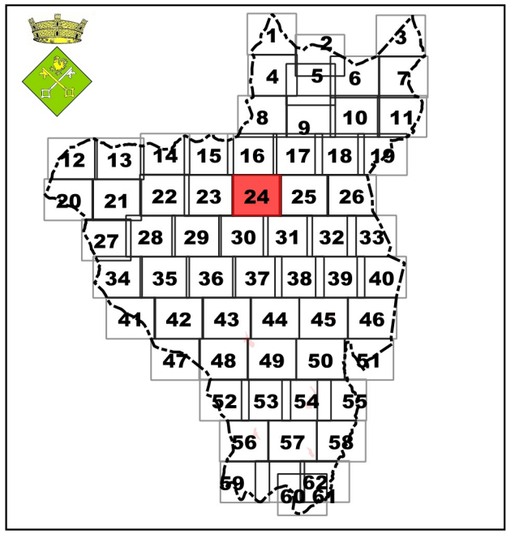

Camins municipals de Lles de Cerdanya



0 100 m

Imprès en A3: Escala 1:5.000

Límit urbà (Cadastre) Límit municipal de Lles de Cerdanya (ICGC) Límits municipals (ICGC) Parcel·la (Cadastre)

Base: Ortofotomapa 25m Vigent i toponimia del topogràfic 1:25.000 de l'Institut Cartogràfic i Geològic de Catalunya (ICGC)

camígeneral

Direcció: Xavier Campillo i Besses
Recerca: Carlos Guàrdia i Carbonell
Cartografia i SIG: Anna Seuba i Barcons

Agost de 2023

25

Atles de l'Inventari de camins municipals de Lles de Cerdanya

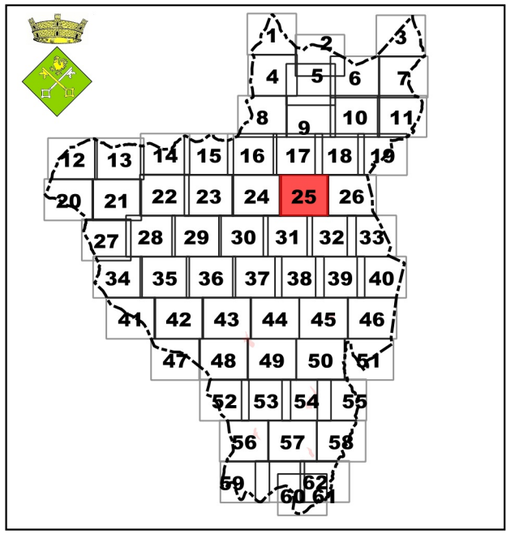

Camins municipals de Lles de Cerdanya



0 100 m

Imprès en A3: Escala 1:5.000

Límit urbà (Cadastre) Límit municipal de Lles de Cerdanya (ICGC) Límits municipals (ICGC) Parcel·la (Cadastre)

Base: Ortofotomapa 25m Vigent i toponimia del topogràfic 1:25.000 de l'Institut Cartogràfic i Geològic de Catalunya (ICGC)

Camígeneral

Direcció: Xavier Campillo i Besses
Recerca: Carlos Guàrdia i Carbonell
Cartografia i SIG: Anna Seuba i Barcons

Agost de 2023

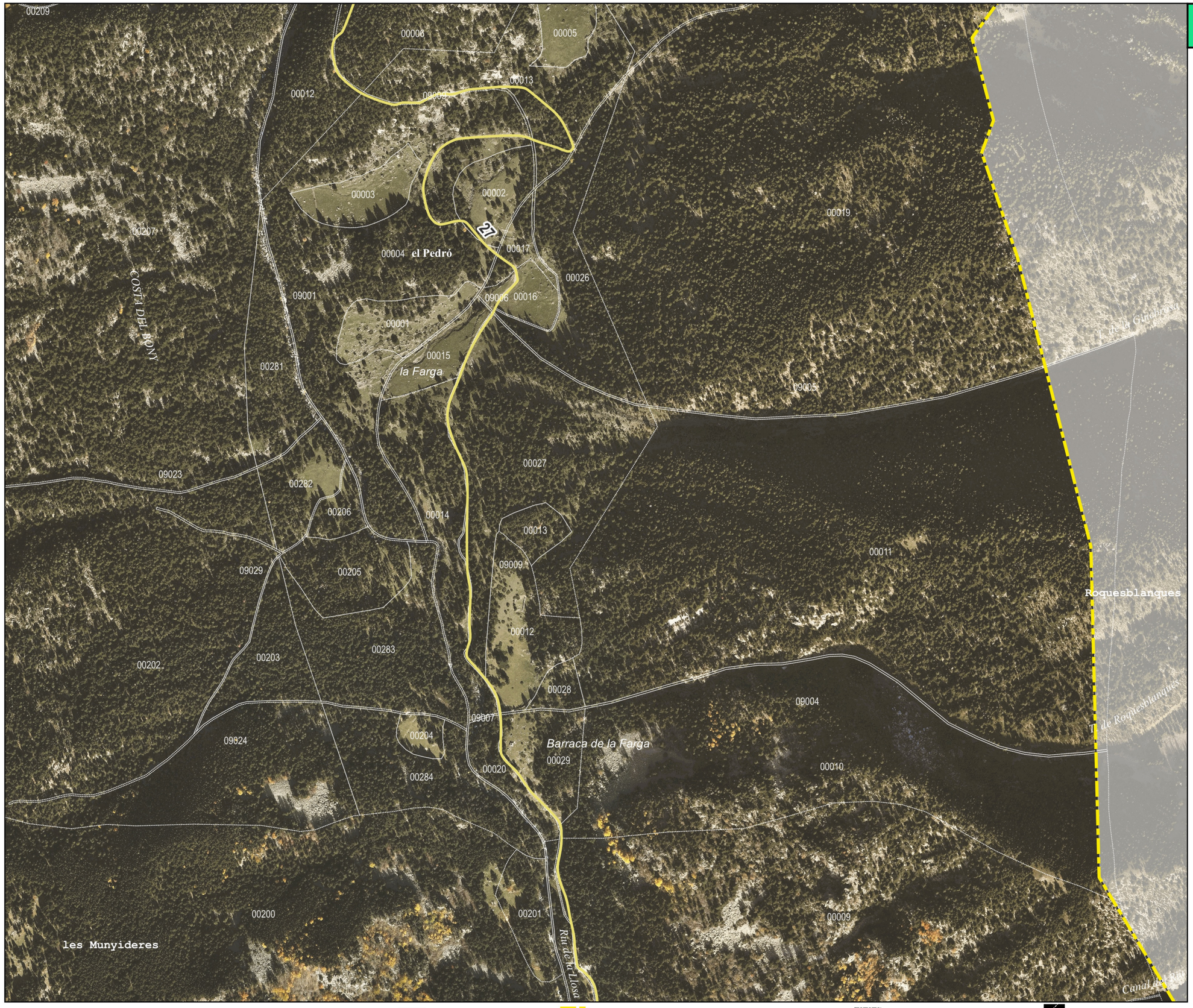

0 100 m

Imprès en A3: Escala 1:5.000

Límit urbà (Cadastre) Límit municipal de Lles de Cerdanya (ICGC) Límits municipals (ICGC) Parcel·la (Cadastre)

Base: Ortofotomapa 25m Vigent i toponimia del topogràfic 1:25.000 de l'Institut Cartogràfic i Geològic de Catalunya (ICGC)

26

Atles de l'Inventari de camins municipals de Lles de Cerdanya

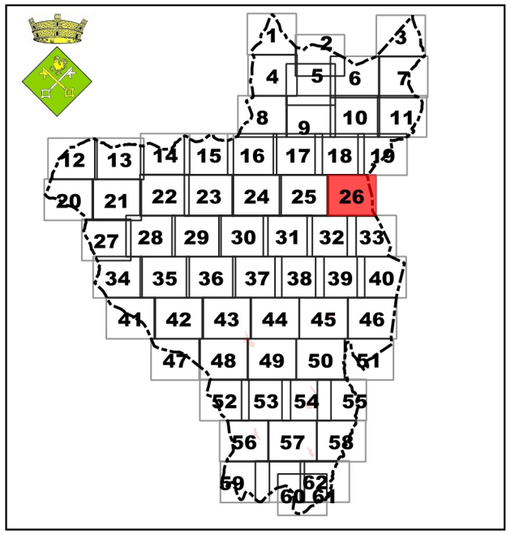

Camins municipals de Lles de Cerdanya

27- Camí de cal Jan de la Llosa a la Cabana dels Esparvers

camígeneral

Direcció: Xavier Campillo i Besses
Recerca: Carlos Guàrdia i Carbonell
Cartografia i SIG: Anna Seuba i Barcons

Agost de 2023

27

Atles de l'Inventari de camins municipals de Lles de Cerdanya

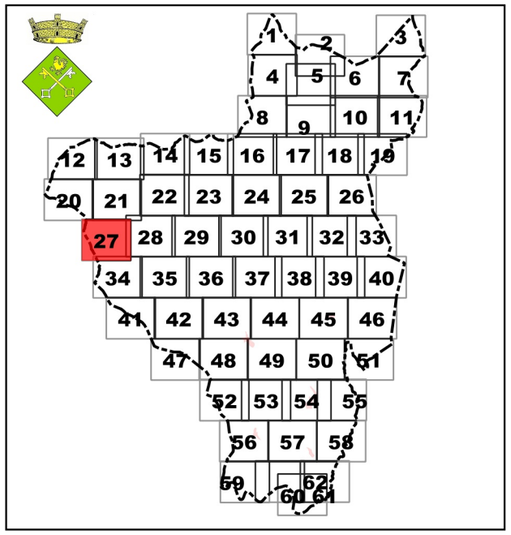

Camins municipals de Lles de Cerdanya

— 36- Pista de les Pollineres

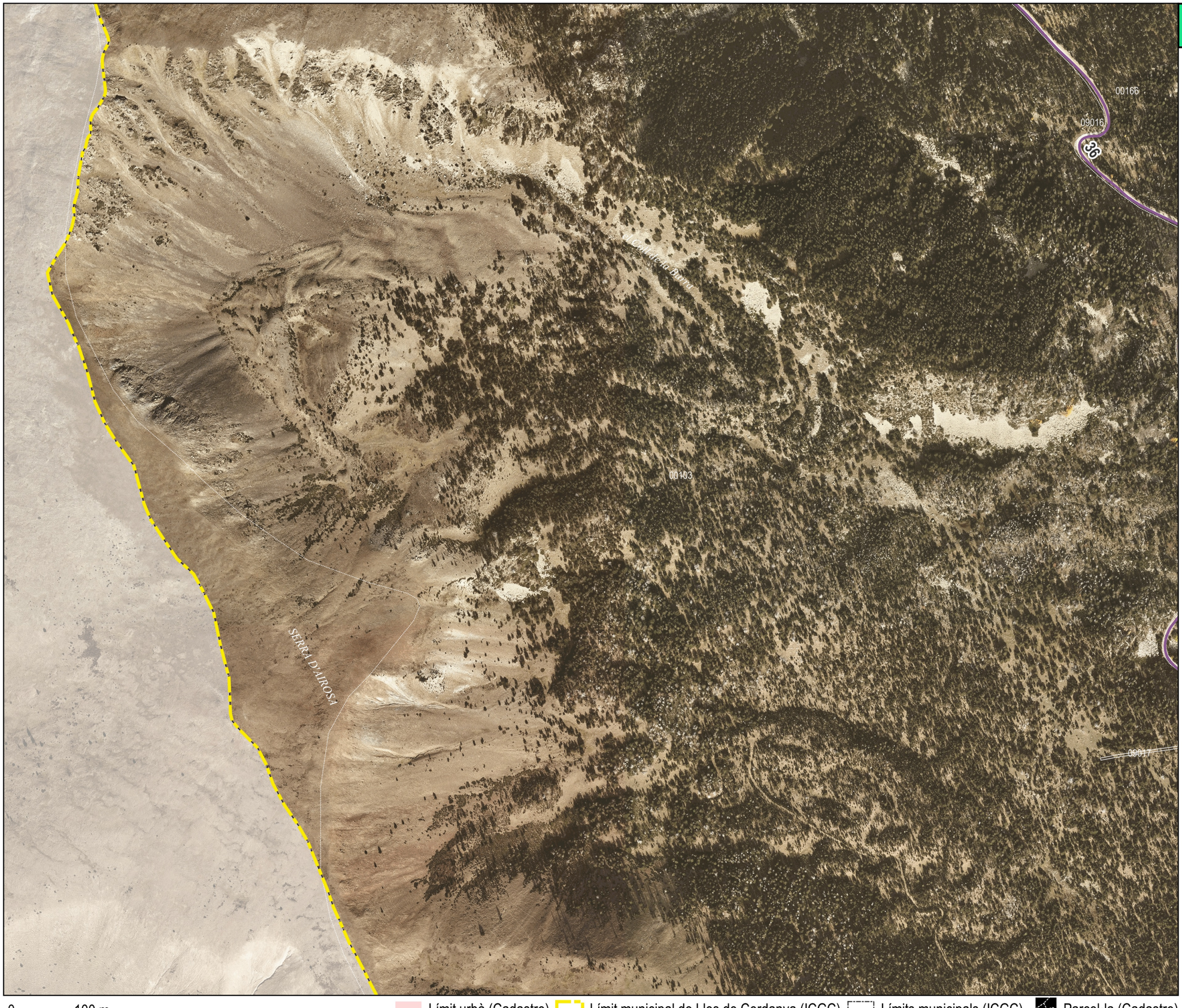

0 100 m

Imprès en A3: Escala 1:5.000

Límit urbà (Cadastre) Límit municipal de Lles de Cerdanya (ICGC) Límits municipals (ICGC) Parcel·la (Cadastre)

Base: Ortofotomapa 25m Vigent i toponimia del topogràfic 1:25.000 de l'Institut Cartogràfic i Geològic de Catalunya (ICGC)

camígeneral

Direcció: Xavier Campillo i Besses
Recerca: Carlos Guàrdia i Carbonell
Cartografia i SIG: Anna Seuba i Barcons

Agost de 2023

28

Atles de l'Inventari de camins municipals de Lles de Cerdanya

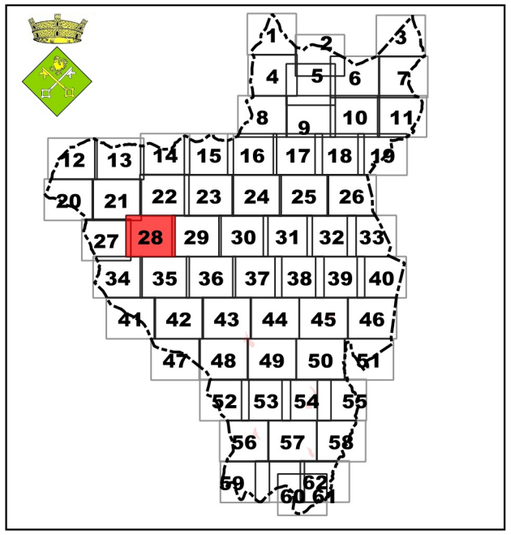

Camins municipals de Lles de Cerdanya

- 36- Pista de les Pollineres
- 40- Camí de l'estació d'esquí de Lles de Cerdanya a les Pollineres

0 100 m

Imprès en A3: Escala 1:5.000

Límit urbà (Cadastre) Límit municipal de Lles de Cerdanya (ICGC) Límits municipals (ICGC) Parcel·la (Cadastre)

Base: Ortofotomapa 25m Vigent i toponimia del topogràfic 1:25.000 de l'Institut Cartogràfic i Geològic de Catalunya (ICGC)

Camígeneral

Direcció: Xavier Campillo i Besses
Recerca: Carlos Guàrdia i Carbonell
Cartografia i SIG: Anna Seuba i Barcons

Agost de 2023

29

Atles de l'Inventari de camins municipals de Lles de Cerdanya

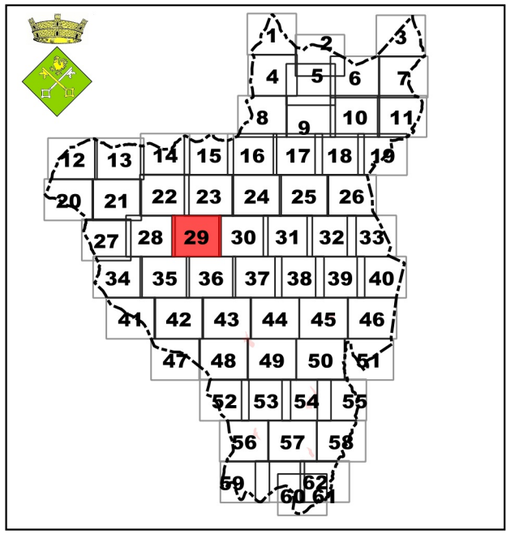

Camins municipals de Lles de Cerdanya

— 40- Camí de l'estació d'esquí de Lles de Cerdanya a les Pollineres

0 100 m

Imprès en A3: Escala 1:5.000

Límit urbà (Cadastre) Límit municipal de Lles de Cerdanya (ICGC) Límits municipals (ICGC) Parcel·la (Cadastre)

Base: Ortofotomapa 25m Vigent i toponimia del topogràfic 1:25.000 de l'Institut Cartogràfic i Geològic de Catalunya (ICGC)

camígeneral

Direcció: Xavier Campillo i Besses
Recerca: Carlos Guàrdia i Carbonell
Cartografia i SIG: Anna Seuba i Barcons

Agost de 2023

30

Atles de l'Inventari de camins municipals de Lles de Cerdanya

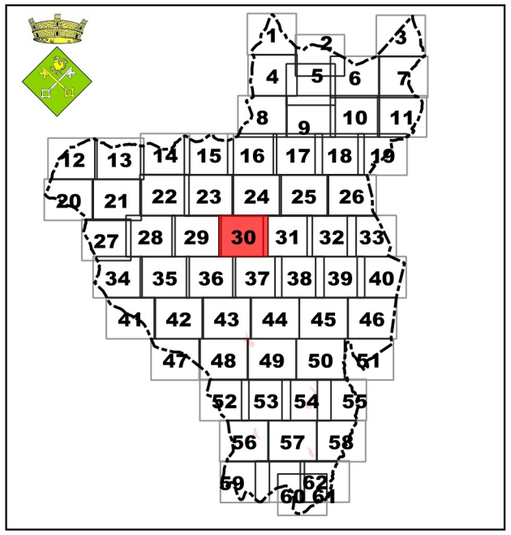

Camins municipals de Lles de Cerdanya

- 39- Camí de Cap del Rec (per les Graonades)
- 40- Camí de l'estació d'esquí de Lles de Cerdanya a les Pollineres

0 100 m

Imprès en A3: Escala 1:5.000

Límit urbà (Cadastre) Límit municipal de Lles de Cerdanya (ICGC) Límits municipals (ICGC) Parcel·la (Cadastre)

Base: Ortofotomapa 25m Vigent i toponimia del topogràfic 1:25.000 de l'Institut Cartogràfic i Geològic de Catalunya (ICGC)

Camígeneral

Direcció: Xavier Campillo i Besses
Recerca: Carlos Guàrdia i Carbonell
Cartografia i SIG: Anna Seuba i Barcons

Agost de 2023

31

Atles de l'Inventari de camins municipals de Lles de Cerdanya

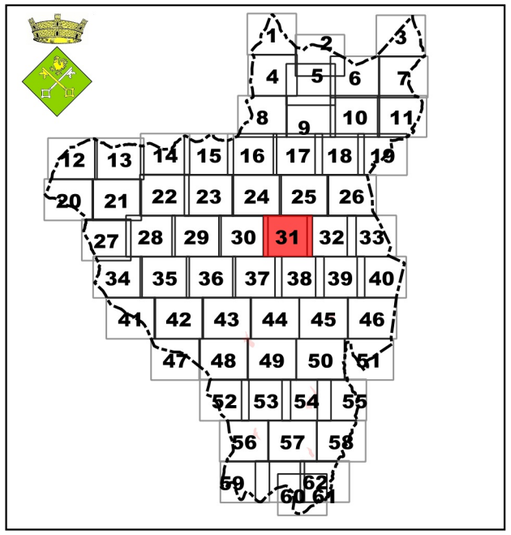

Camins municipals de Lles de Cerdanya

- 39- Camí de Cap del Rec (per les Graonades)
- 40- Camí de l'estació d'esquí de Lles de Cerdanya a les Pollineres

Camígeneral

Direcció: Xavier Campillo i Besses
Recerca: Carlos Guàrdia i Carbonell
Cartografia i SIG: Anna Seuba i Barcons

Agost de 2023

0 100 m

Imprès en A3: Escala 1:5.000

Límit urbà (Cadastre) Límit municipal de Lles de Cerdanya (ICGC) Límits municipals (ICGC) Parcel·la (Cadastre)

Base: Ortofotomapa 25m Vigent i toponimia del topogràfic 1:25.000 de l'Institut Cartogràfic i Geològic de Catalunya (ICGC)

32

Atles de l'Inventari de camins municipals de Lles de Cerdanya

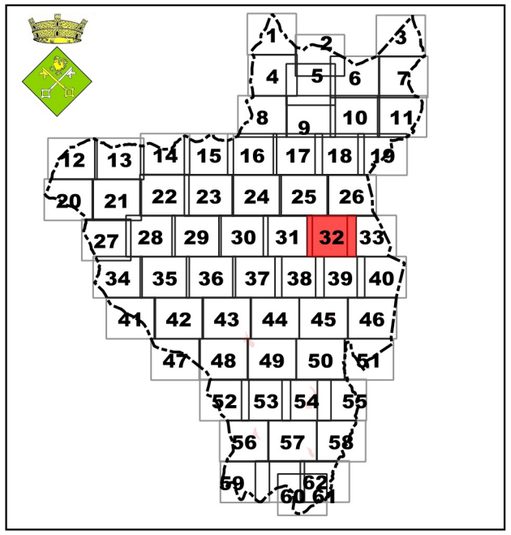

Camins municipals de Lles de Cerdanya

- 23- Camí de Cal Jan de la Llosa
- 26- Camí de Viliella a Cal Jan de la Llosa
- 27- Camí de cal Jan de la Llosa a la Cabana dels Esparvers
- 31- Camí de Cal Gasconet

Camígeneral

Direcció: Xavier Campillo i Besses
Recerca: Carlos Guàrdia i Carbonell
Cartografia i SIG: Anna Seuba i Barcons

Agost de 2023

0 100 m

Imprès en A3: Escala 1:5.000

Límit urbà (Cadastre) | Límit municipal de Lles de Cerdanya (ICGC) | Límits municipals (ICGC) | Parcel·la (Cadastre)

Base: Ortofotomapa 25m Vigent i toponimia del topogràfic 1:25.000 de l'Institut Cartogràfic i Geològic de Catalunya (ICGC)

33

Atles de l'Inventari de camins municipals de Lles de Cerdanya

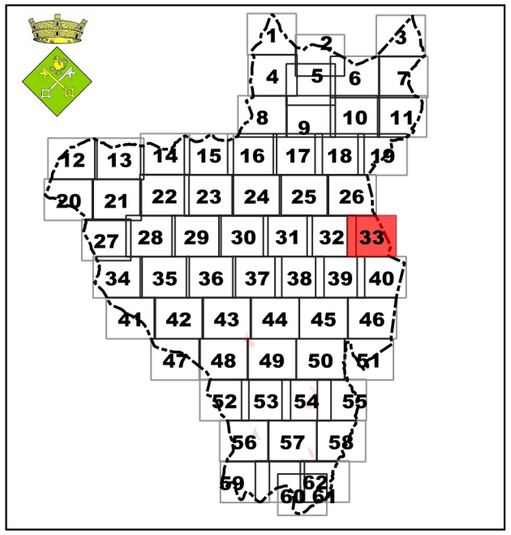

Camins municipals de Lles de Cerdanya

- 23- Camí de Cal Jan de la Llosa
- 27- Camí de cal Jan de la Llosa a la Cabana dels Esparvers
- 31- Camí de Cal Gasconet

Direcció: Xavier Campillo i Besses
Recerca: Carlos Guàrdia i Carbonell
Cartografia i SIG: Anna Seuba i Barcons

Agost de 2023

0 100 m

Imprès en A3: Escala 1:5.000

Límit urbà (Cadastre) Límit municipal de Lles de Cerdanya (ICGC) Límits municipals (ICGC) Parcel·la (Cadastre)

Base: Ortofotomapa 25m Vigent i toponimia del topogràfic 1:25.000 de l'Institut Cartogràfic i Geològic de Catalunya (ICGC)

34

Atles de l'Inventari de camins municipals de Lles de Cerdanya

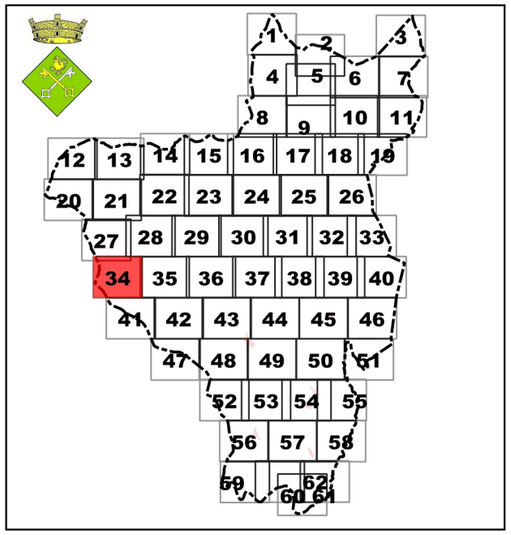

Camins municipals de Lles de Cerdanya

- 36- Pista de les Pollineres
- 43- Camí d'Aransser a Bescaran

Coll de la Barra
Clots de l'Orri
Orri del Cadell
Turó Punçó
Obaga de Font-freda
Font Freda
Prat Miró
00166
09016
00103
09007
00109

0 100 m

Imprès en A3: Escala 1:5.000

Límit urbà (Cadastre) | Límit municipal de Lles de Cerdanya (ICGC) | Límits municipals (ICGC) | Parcel·la (Cadastre)

Base: Ortofotomapa 25m Vigent i toponimia del topogràfic 1:25.000 de l'Institut Cartogràfic i Geològic de Catalunya (ICGC)

Camígeneral

Direcció: Xavier Campillo i Besses
Recerca: Carlos Guàrdia i Carbonell
Cartografia i SIG: Anna Seuba i Barcons

Agost de 2023

35

Atles de l'Inventari de camins municipals de Lles de Cerdanya

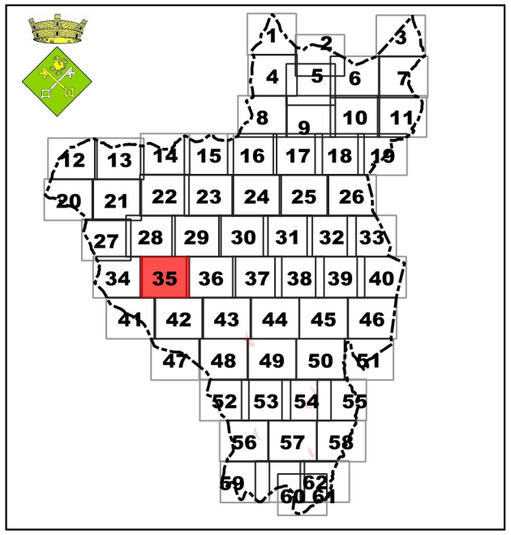

Camins municipals de Lles de Cerdanya

- 19- Camí del Fornell
- 36- Pista de les Pollineres
- 43- Camí d'Aransser a Bescaran
- 46- Camí del Fornell al pla de Llet

Direcció: Xavier Campillo i Besses
Recerca: Carlos Guàrdia i Carbonell
Cartografia i SIG: Anna Seuba i Barcons

Agost de 2023

0 100 m

Imprès en A3: Escala 1:5.000

Límit urbà (Cadastre) Límit municipal de Lles de Cerdanya (ICGC) Límits municipals (ICGC) Parcel·la (Cadastre)

Base: Ortofotomapa 25m Vigent i toponimia del topogràfic 1:25.000 de l'Institut Cartogràfic i Geològic de Catalunya (ICGC)

36

Atles de l'Inventari de camins municipals de Lles de Cerdanya

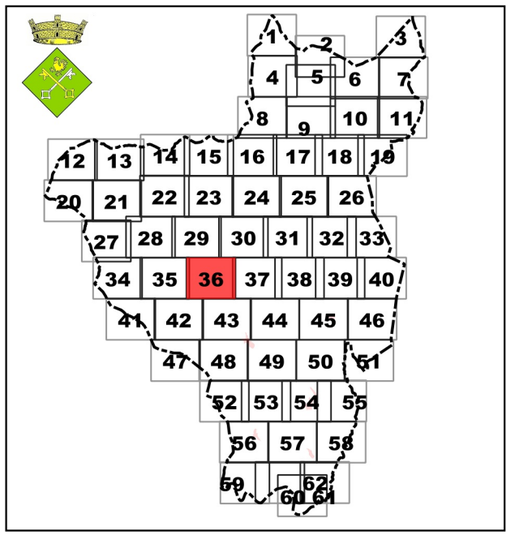

Camins municipals de Lles de Cerdanya

- 19- Camí del Fornell
- 38- Camí del Riberal
- 54- Camí de les Salenques

Camígeneral

Direcció: Xavier Campillo i Besses
Recerca: Carlos Guàrdia i Carbonell
Cartografia i SIG: Anna Seuba i Barcons

Agost de 2023

0 100 m

Imprès en A3: Escala 1:5.000

Límit urbà (Cadastre) Límit municipal de Lles de Cerdanya (ICGC) Límits municipals (ICGC) Parcel·la (Cadastre)

Base: Ortofotomapa 25m Vigent i toponimia del topogràfic 1:25.000 de l'Institut Cartogràfic i Geològic de Catalunya (ICGC)

37

Atles de l'Inventari de camins municipals de Lles de Cerdanya

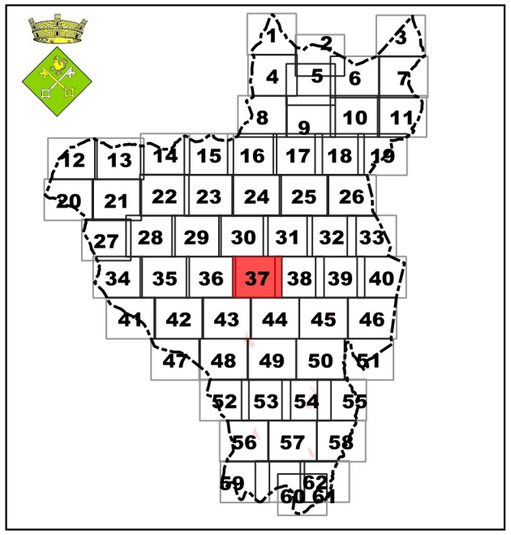

Camins municipals de Lles de Cerdanya

- 16- Camí de Lles a l'estació d'esquí´de Lles de Cerdanya
- 37- Camí de Viliella a l'estació d'esquí de Lles de Cerdanya
- 38- Camí del Riberal
- 39- Camí de Cap del Rec (per les Graonades)
- 40- Camí de l'estació d'esquí de Lles de Cerdanya a les Pollineres
- 54- Camí de les Salenques

Camígeneral

Direcció: Xavier Campillo i Besses
Recerca: Carlos Guàrdia i Carbonell
Cartografia i SIG: Anna Seuba i Barcons

Agost de 2023

0 100 m

Imprès en A3: Escala 1:5.000

Límit urbà (Cadastre) Límit municipal de Lles de Cerdanya (ICGC) Límits municipals (ICGC) Parcel·la (Cadastre)

Base: Ortofotomapa 25m Vigent i toponimia del topogràfic 1:25.000 de l'Institut Cartogràfic i Geològic de Catalunya (ICGC)

38

Atles de l'Inventari de camins municipals de Lles de Cerdanya

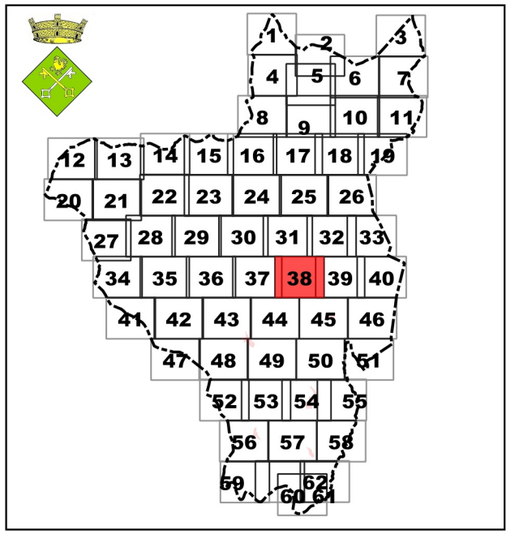

Camins municipals de Lles de Cerdanya

- 37- Camí de Viliella a l'estació d'esquí de Lles de Cerdanya
- 40- Camí de l'estació d'esquí de Lles de Cerdanya a les Pollineres

0 100 m

Imprès en A3: Escala 1:5.000

Límit urbà (Cadastre) | Límit municipal de Lles de Cerdanya (ICGC) | Límits municipals (ICGC) | Parcel·la (Cadastre)

Base: Ortofotomapa 25m Vigent i toponimia del topogràfic 1:25.000 de l'Institut Cartogràfic i Geològic de Catalunya (ICGC)

Camígeneral

Direcció: Xavier Campillo i Besses
Recerca: Carlos Guàrdia i Carbonell
Cartografia i SIG: Anna Seuba i Barcons

Agost de 2023

39

Atles de l'Inventari de camins municipals de Lles de Cerdanya

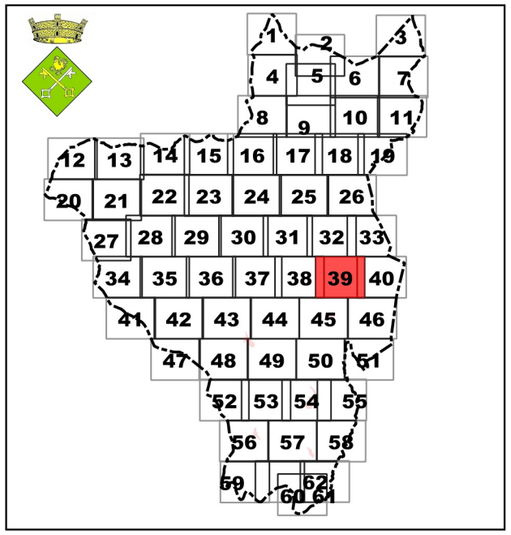

Camins municipals de Lles de Cerdanya

- 21- Camí de Viliella a Coborriu de la Llosa
- 23- Camí de Cal Jan de la Llosa
- 26- Camí de Viliella a Cal Jan de la Llosa
- 32- Camí vell de Viliella al molí del Salt
- 37- Camí de Viliella a l'estació d'esquí de Lles de Cerdanya

Direcció: Xavier Campillo i Besses
Recerca: Carlos Guàrdia i Carbonell
Cartografia i SIG: Anna Seuba i Barcons

0 100 m

Imprès en A3: Escala 1:5.000

Límit urbà (Cadastre) Límit municipal de Lles de Cerdanya (ICGC) Límits municipals (ICGC) Parcel·la (Cadastre)

Base: Ortofotomapa 25m Vigent i toponimia del topogràfic 1:25.000 de l'Institut Cartogràfic i Geològic de Catalunya (ICGC)

Agost de 2023



0 100 m

Imprès en A3: Escala 1:5.000

Límit urbà (Cadastre) Límit municipal de Lles de Cerdanya (ICGC) Límits municipals (ICGC) Parcel·la (Cadastre)

Base: Ortofotomapa 25m Vigent i toponimia del topogràfic 1:25.000 de l'Institut Cartogràfic i Geològic de Catalunya (ICGC)

40

Atles de l'Inventari de camins municipals de Lles de Cerdanya

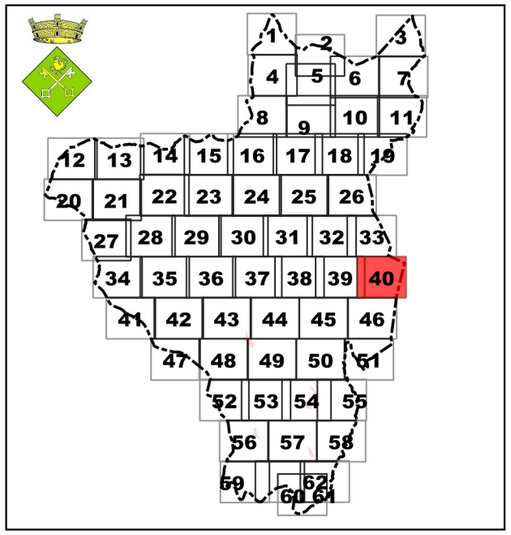

Camins municipals de Lles de Cerdanya

camígeneral

Direcció: Xavier Campillo i Besses
Recerca: Carlos Guàrdia i Carbonell
Cartografia i SIG: Anna Seuba i Barcons

Agost de 2023

41

Atles de l'Inventari de camins municipals de Lles de Cerdanya

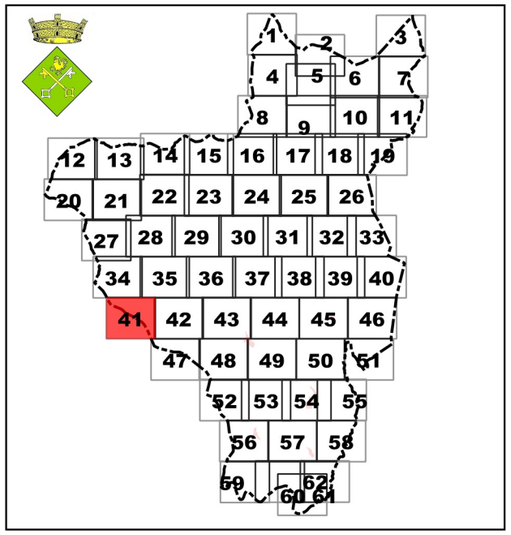

Camins municipals de Lles de Cerdanya

- 07- Camí de Músser al coll de Queralt
- 43- Camí d'Aransser a Bescaran
- 45- Camí del pla de Llet
- 46- Camí del Fornell al pla de Llet

0 100 m

Imprès en A3: Escala 1:5.000

Límit urbà (Cadastre) | Límit municipal de Lles de Cerdanya (ICGC) | Límits municipals (ICGC) | Parcel·la (Cadastre)

Base: Ortofotomapa 25m Vigent i toponimia del topogràfic 1:25.000 de l'Institut Cartogràfic i Geològic de Catalunya (ICGC)

Camígeneral

Direcció: Xavier Campillo i Besses
Recerca: Carlos Guàrdia i Carbonell
Cartografia i SIG: Anna Seuba i Barcons

Agost de 2023

42

Atles de l'Inventari de camins municipals de Lles de Cerdanya

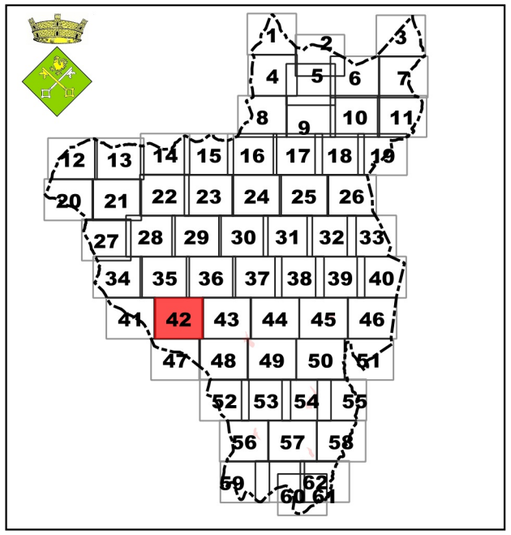

Camins municipals de Lles de Cerdanya

- 07- Camí de Músser al coll de Queralt
- 19- Camí del Fornell
- 44- Camí vell del coll de Queralt

Solana Gran
Prats de Fontanals
els Vedros
el Coll de Queralt
Roca del Llop
Fener d'Escaireforcs
Bosc de Queralt
Clot de Fontanals
T. del Coll de Queralt
Torrent de Fontanals

0 100 m

Imprès en A3: Escala 1:5.000

Límit urbà (Cadastre) Límit municipal de Lles de Cerdanya (ICGC) Límits municipals (ICGC) Parcel·la (Cadastre)

Base: Ortofotomapa 25m Vigent i toponimia del topogràfic 1:25.000 de l'Institut Cartogràfic i Geològic de Catalunya (ICGC)

Camígeneral

Direcció: Xavier Campillo i Besses
Recerca: Carlos Guàrdia i Carbonell
Cartografia i SIG: Anna Seuba i Barcons

Agost de 2023

43

Atles de l'Inventari de camins municipals de Lles de Cerdanya

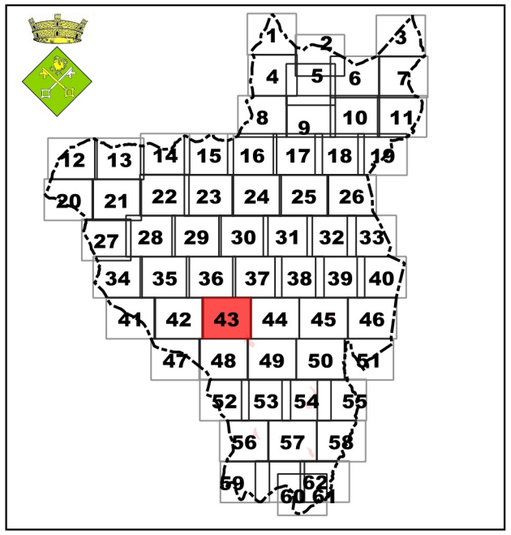

Camins municipals de Lles de Cerdanya

- 07- Camí de Músser al coll de Queralt
- 08- Carretera d'Aransser
- 19- Camí del Fornell
- 48- Camí del Botadé
- 49- Camí de Sant Marcell
- 54- Camí de les Salenques

Direcció: Xavier Campillo i Besses
Recerca: Carlos Guàrdia i Carbonell
Cartografia i SIG: Anna Seuba i Barcons

0 100 m

Imprès en A3: Escala 1:5.000

Límit urbà (Cadastre) Límit municipal de Lles de Cerdanya (ICGC) Límits municipals (ICGC) Parcel·la (Cadastre)

Base: Ortofotomapa 25m Vigent i toponimia del topogràfic 1:25.000 de l'Institut Cartogràfic i Geològic de Catalunya (ICGC)

Agost de 2023

44

Atles de l'Inventari de camins municipals de Lles de Cerdanya

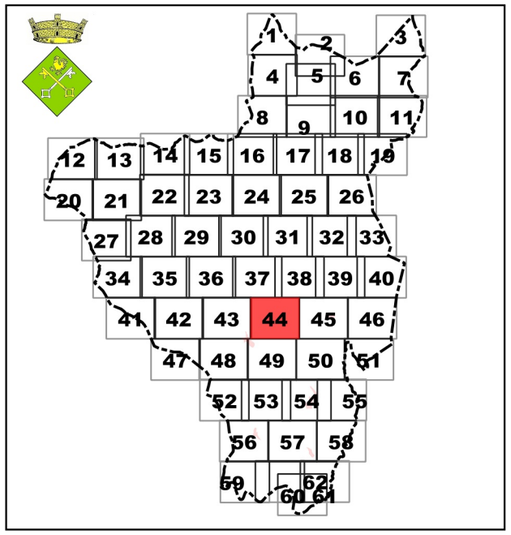

Camins municipals de Lles de Cerdanya

- 08- Carretera d'Aransa
- 10- Camí de Sant Cosme
- 16- Camí de Lles a l'estació d'esquí de Lles de Cerdanya
- 18- Camí vell de Viliella a Sant Cosme
- 38- Camí del Riberal

Camígeneral

Direcció: Xavier Campillo i Besses
Recerca: Carlos Guàrdia i Carbonell
Cartografia i SIG: Anna Seuba i Barcons

Agost de 2023

0 100 m

Imprès en A3: Escala 1:5.000

Límit urbà (Cadastre) Límit municipal de Lles de Cerdanya (ICGC) Límits municipals (ICGC) Parcel·la (Cadastre)

Base: Ortofotomapa 25m Vigent i toponimia del topogràfic 1:25.000 de l'Institut Cartogràfic i Geològic de Catalunya (ICGC)

45

Atles de l'Inventari de camins municipals de Lles de Cerdanya

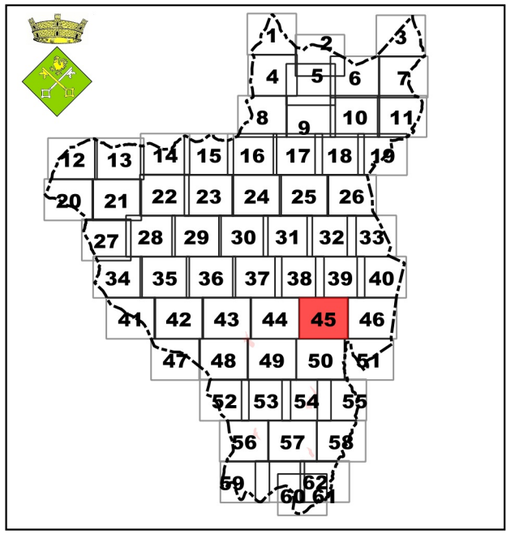

Camins municipals de Lles de Cerdanya

- 17- Camí de Lles a Viliella
- 18- Camí vell de Viliella a Sant Cosme
- 21- Camí de Viliella a Coborriu de la Llosa
- 26- Camí de Viliella a Cal Jan de la Llosa
- 32- Camí vell de Viliella al molí del Salt
- 33- Camí de Viliella al Vilar
- 34- Camí del Vilar a Coborriu de la Llosa
- 35- Camí del Vilar a Ardòvol
- 37- Camí de Viliella a l'estació d'esquí de Lles de Cerdanya

Camígeneral

Direcció: Xavier Campillo i Besses
Recerca: Carlos Guàrdia i Carbonell
Cartografia i SIG: Anna Seuba i Barcons

0 100 m

Imprès en A3: Escala 1:5.000

Límit urbà (Cadastre) Límit municipal de Lles de Cerdanya (ICGC) Límits municipals (ICGC) Parcel·la (Cadastre)

Base: Ortofotomapa 25m Vigent i toponimia del topogràfic 1:25.000 de l'Institut Cartogràfic i Geològic de Catalunya (ICGC)

Agost de 2023

46

Atles de l'Inventari de camins municipals de Lles de Cerdanya

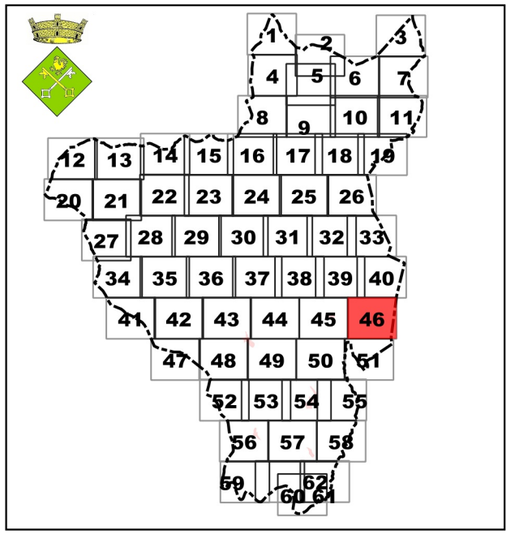

Camins municipals de Lles de Cerdanya

- 21- Camí de Viliella a Coborriu de la Llosa
- 22- Camí de Coborriu de la Llosa a Ardòvol
- 23- Camí de Cal Jan de la Llosa
- 24- Camí de Coborriu de la Llosa a la Bastida
- 34- Camí del Vilar a Coborriu de la Llosa
- 35- Camí del Vilar a Ardòvol

camígeneral

Direcció: Xavier Campillo i Besses
Recerca: Carlos Guàrdia i Carbonell
Cartografia i SIG: Anna Seuba i Barcons

0 100 m

Imprès en A3: Escala 1:5.000

Límit urbà (Cadastre) | Límit municipal de Lles de Cerdanya (ICGC) | Límits municipals (ICGC) | Parcel·la (Cadastre)

Base: Ortofotomapa 25m Vigent i toponimia del topogràfic 1:25.000 de l'Institut Cartogràfic i Geològic de Catalunya (ICGC)

Agost de 2023

47

Atles de l'Inventari de camins municipals de Lles de Cerdanya

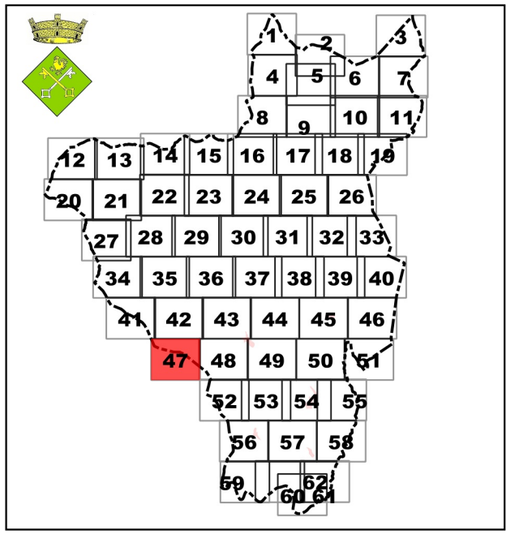

Camins municipals de Lles de Cerdanya

— 45- Camí del pla de Llet



0 100 m

Imprès en A3: Escala 1:5.000

Límit urbà (Cadastre) | Límit municipal de Lles de Cerdanya (ICGC) | Límits municipals (ICGC) | Parcel·la (Cadastre)

Base: Ortofotomapa 25m Vigent i toponimia del topogràfic 1:25.000 de l'Institut Cartogràfic i Geològic de Catalunya (ICGC)

camígeneral

Direcció: Xavier Campillo i Besses
Recerca: Carlos Guàrdia i Carbonell
Cartografia i SIG: Anna Seuba i Barcons

Agost de 2023

48

Atles de l'Inventari de camins municipals de Lles de Cerdanya

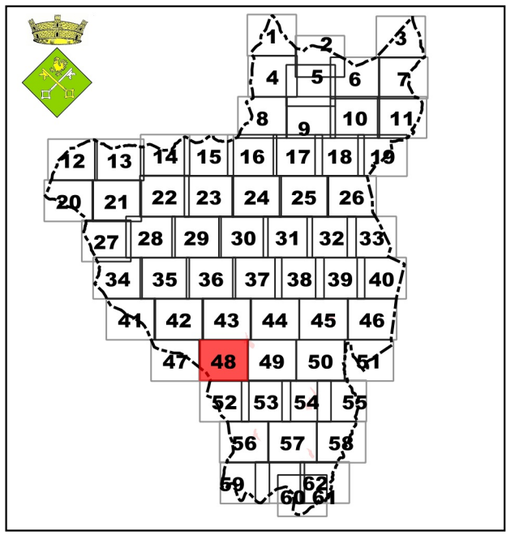

Camins municipals de Lles de Cerdanya

- 06- Camí d'Aränser a Musser
- 07- Camí de Músser al coll de Queralt
- 45- Camí del pla de Llet
- 53- Camí de la Ucata

Direcció: Xavier Campillo i Besses
Recerca: Carlos Guàrdia i Carbonell
Cartografia i SIG: Anna Seuba i Barcons

0 100 m

Imprès en A3: Escala 1:5.000

Límit urbà (Cadastre) | Límit municipal de Lles de Cerdanya (ICGC) | Límits municipals (ICGC) | Parcel·la (Cadastre)

Base: Ortofotomapa 25m Vigent i toponimia del topogràfic 1:25.000 de l'Institut Cartogràfic i Geològic de Catalunya (ICGC)

Agost de 2023

49

Atles de l'Inventari de camins municipals de Lles de Cerdanya

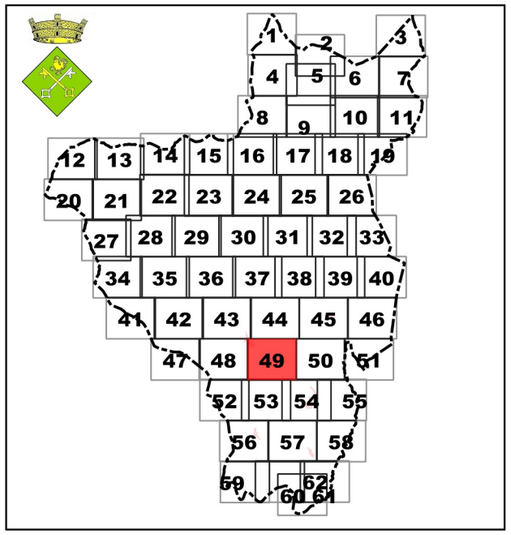

Camins municipals de Lles de Cerdanya

- 06- Camí d'Aränser a Musser
- 08- Carretera d'Aränser
- 09- Camí vell de Lles de Cerdanya
- 10- Camí de Sant Cosme
- 16- Camí de Lles a l'estació d'esqui´de Lles de Cerdanya
- 18- Camí vell de Viliella a Sant Cosme

0 100 m

Imprès en A3: Escala 1:5.000

Límit urbà (Cadastre) | Límit municipal de Lles de Cerdanya (ICGC) | Límits municipals (ICGC) | Parcel·la (Cadastre)

Base: Ortofotomapa 25m Vigent i toponimia del topogràfic 1:25.000 de l'Institut Cartogràfic i Geològic de Catalunya (ICGC)

Camígeneral

Direcció: Xavier Campillo i Besses
Recerca: Carlos Guàrdia i Carbonell
Cartografia i SIG: Anna Seuba i Barcons

Agost de 2023

50

Atles de l'Inventari de camins municipals de Lles de Cerdanya

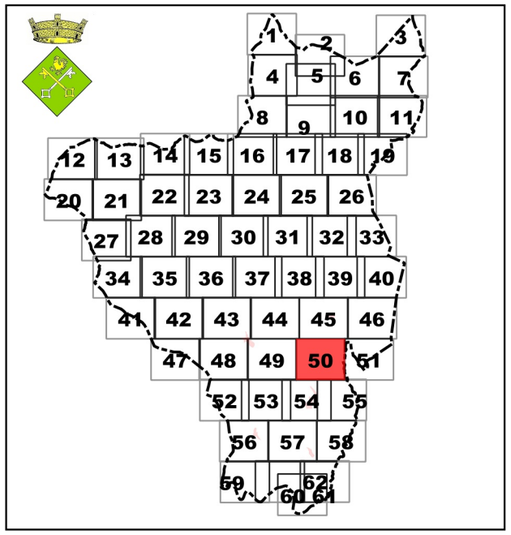

Camins municipals de Lles de Cerdanya

- 16- Camí de Lles a l'estació d'esquí de Lles de Cerdanya
- 17- Camí de Lles a Viliella
- 20- Camí vell de Lles a Viliella
- 21- Camí de Viliella a Coborriu de la Llosa

Camígeneral

Direcció: Xavier Campillo i Besses
Recerca: Carlos Guàrdia i Carbonell
Cartografia i SIG: Anna Seuba i Barcons

0 100 m

Imprès en A3: Escala 1:5.000

Límit urbà (Cadastre) Límit municipal de Lles de Cerdanya (ICGC) Límits municipals (ICGC) Parcel·la (Cadastre)

Base: Ortofotomapa 25m Vigent i toponimia del topogràfic 1:25.000 de l'Institut Cartogràfic i Geològic de Catalunya (ICGC)

Agost de 2023

51

Atles de l'Inventari de camins municipals de Lles de Cerdanya

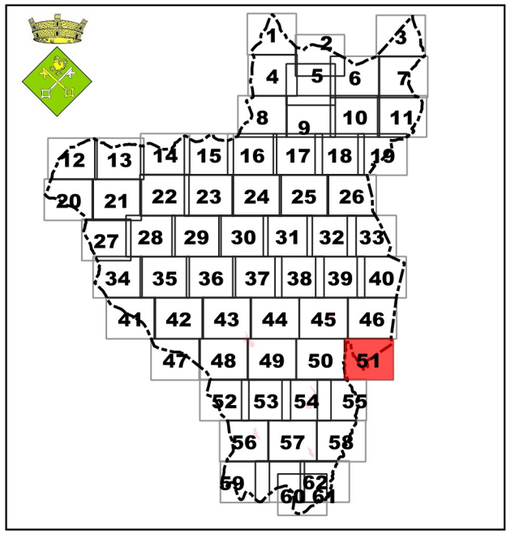

Camins municipals de Lles de Cerdanya

- 22- Camí de Coborriu de la Llosa a Ardòvol
- 24- Camí de Coborriu de la Llosa a la Bastida
- 35- Camí del Vilar a Ardòvol

Camígeneral

Direcció: Xavier Campillo i Besses
Recerca: Carlos Guàrdia i Carbonell
Cartografia i SIG: Anna Seuba i Barcons

Agost de 2023

0 100 m

Imprès en A3: Escala 1:5.000

Límit urbà (Cadastre) Límit municipal de Lles de Cerdanya (ICGC) Límits municipals (ICGC) Parcel·la (Cadastre)

Base: Ortofotomapa 25m Vigent i toponimia del topogràfic 1:25.000 de l'Institut Cartogràfic i Geològic de Catalunya (ICGC)

52

Atles de l'Inventari de camins municipals de Lles de Cerdanya

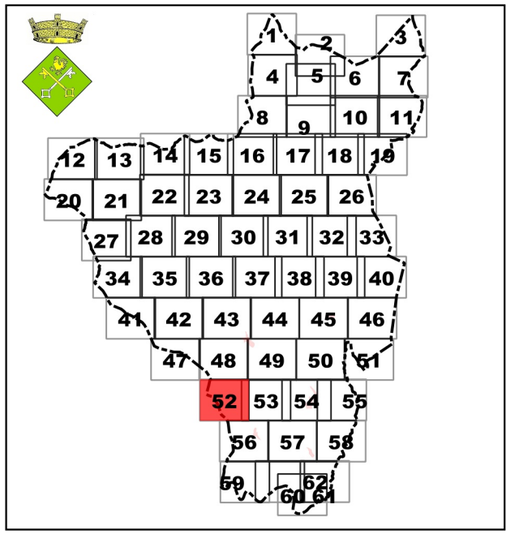

Camins municipals de Lles de Cerdanya

- 07- Camí de Músser al coll de Queralt
- 45- Camí del pla de Llet
- 57- Camí de Santa Llogaia

Direcció: Xavier Campillo i Besses
Recerca: Carlos Guàrdia i Carbonell
Cartografia i SIG: Anna Seuba i Barcons

Agost de 2023

0 100 m

Imprès en A3: Escala 1:5.000

Límit urbà (Cadastre) | Límit municipal de Lles de Cerdanya (ICGC) | Límits municipals (ICGC) | Parcel·la (Cadastre)

Base: Ortofotomapa 25m Vigent i toponimia del topogràfic 1:25.000 de l'Institut Cartogràfic i Geològic de Catalunya (ICGC)

53

Atles de l'Inventari de camins municipals de Lles de Cerdanya

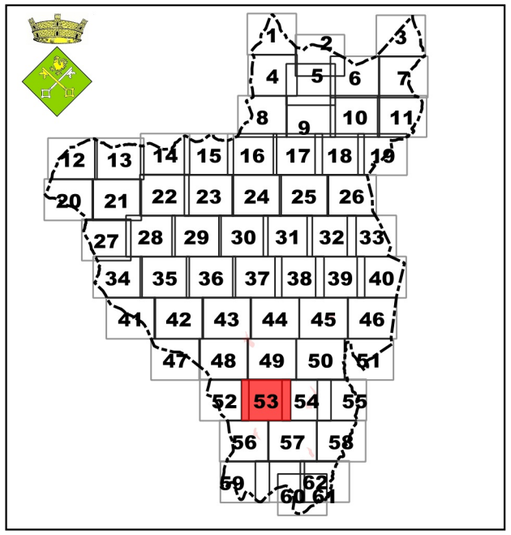

Camins municipals de Lles de Cerdanya

- 05- Camí vell de Músser a Lles
- 06- Camí d'Aränser a Musser
- 07- Camí de Músser al coll de Queralt
- 08- Carretera d'Aränser
- 09- Camí vell de Lles de Cerdanya
- 10- Camí de Sant Cosme
- 11- Pista de la Creueta
- 45- Camí del pla de Llet
- 47- Camí del camp de la Borda

Camígeneral

Direcció: Xavier Campillo i Besses
Recerca: Carlos Guàrdia i Carbonell
Cartografia i SIG: Anna Seuba i Barcons

0 100 m

Imprès en A3: Escala 1:5.000

Límit urbà (Cadastre) Límit municipal de Lles de Cerdanya (ICGC) Límits municipals (ICGC) Parcel·la (Cadastre)

Base: Ortofotomapa 25m Vigent i toponimia del topogràfic 1:25.000 de l'Institut Cartogràfic i Geològic de Catalunya (ICGC)

Agost de 2023

54

Atles de l'Inventari de camins municipals de Lles de Cerdanya

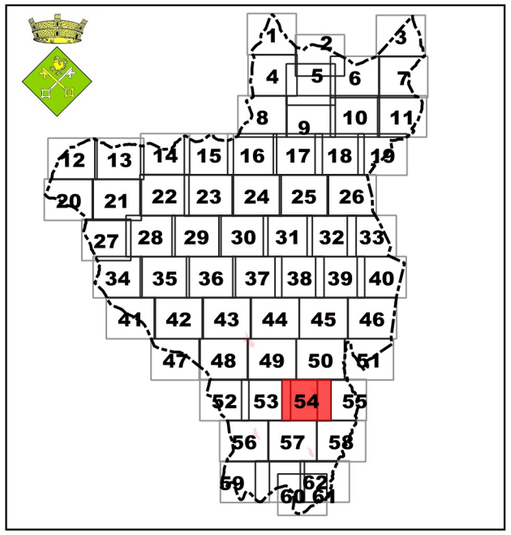

Camins municipals de Lles de Cerdanya

- 05- Camí vell de Músser a Lles
- 08- Carretera d'Aransser
- 10- Camí de Sant Cosme
- 11- Pista de la Creueta
- 15- Camí vell de Lles a Travesseres
- 16- Camí de Lles a l'estació d'esquí de Lles de Cerdanya
- 17- Camí de Lles a Viliella
- 20- Camí vell de Lles a Viliella

Camígeneral

Direcció: Xavier Campillo i Besses
Recerca: Carlos Guàrdia i Carbonell
Cartografia i SIG: Anna Seuba i Barcons

0 100 m

Imprès en A3: Escala 1:5.000

Límit urbà (Cadastre) Límit municipal de Lles de Cerdanya (ICGC) Límits municipals (ICGC) Parcel·la (Cadastre)

Base: Ortofotomapa 25m Vigent i toponimia del topogràfic 1:25.000 de l'Institut Cartogràfic i Geològic de Catalunya (ICGC)

Agost de 2023

55

Atles de l'Inventari de camins municipals de Lles de Cerdanya

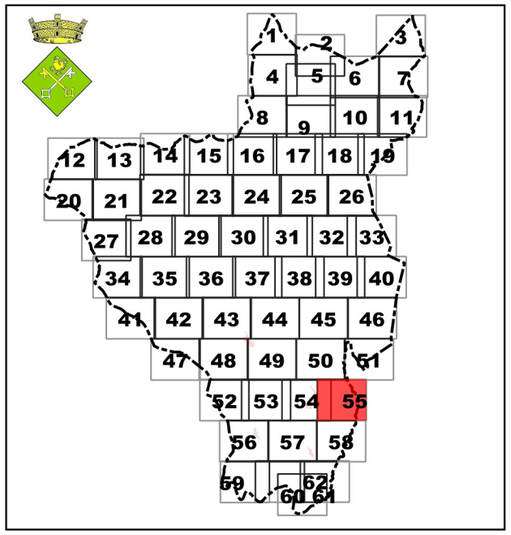

Camins municipals de Lles de Cerdanya

- 14- Camí de Travesseres a Ambret
- 15- Camí vell de Lles a Travesseres
- 20- Camí vell de Lles a Viliella

camígeneral

Direcció: Xavier Campillo i Besses
Recerca: Carlos Guàrdia i Carbonell
Cartografia i SIG: Anna Seuba i Barcons

Agost de 2023

0 100 m

Imprès en A3: Escala 1:5.000

Límit urbà (Cadastre) Límit municipal de Lles de Cerdanya (ICGC) Límits municipals (ICGC) Parcel·la (Cadastre)

Base: Ortofotomapa 25m Vigent i toponimia del topogràfic 1:25.000 de l'Institut Cartogràfic i Geològic de Catalunya (ICGC)

56

Atles de l'Inventari de camins municipals de Lles de Cerdanya

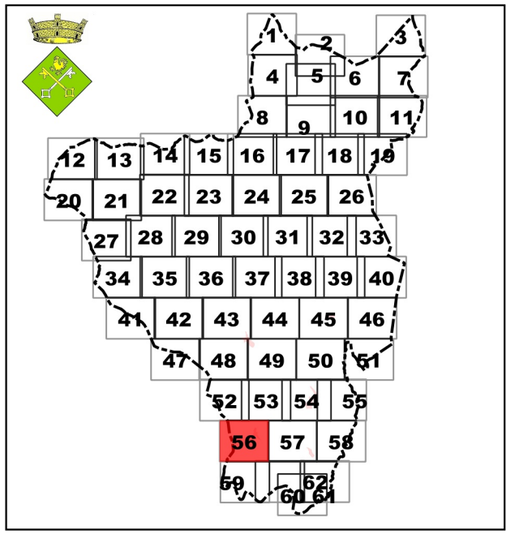

Camins municipals de Lles de Cerdanya

- 01- Camí de Músser a Travesseres
- 02- Camí vell de Músser a Travesseres
- 03- Camí vell de Músser a Martinet
- 04- Camí de Músser a Aristot
- 05- Camí vell de Músser a Lles
- 06- Camí d'Aränser a Musser
- 07- Camí de Músser al coll de Queralt
- 45- Camí del pla de Llet
- 47- Camí del camp de la Borda
- 58- Camí d'Aristot
- 59- Camí de Can Font
- 60- Camí de Can Tomàs

Direcció: Xavier Campillo i Besses
Recerca: Carlos Guàrdia i Carbonell
Cartografia i SIG: Anna Seuba i Barcons

0 100 m

Imprès en A3: Escala 1:5.000

Límit urbà (Cadastre) | Límit municipal de Lles de Cerdanya (ICGC) | Límits municipals (ICGC) | Parcel·la (Cadastre)

Base: Ortofotomapa 25m Vigent i toponimia del topogràfic 1:25.000 de l'Institut Cartogràfic i Geològic de Catalunya (ICGC)

Agost de 2023

57

Atles de l'Inventari de camins municipals de Lles de Cerdanya

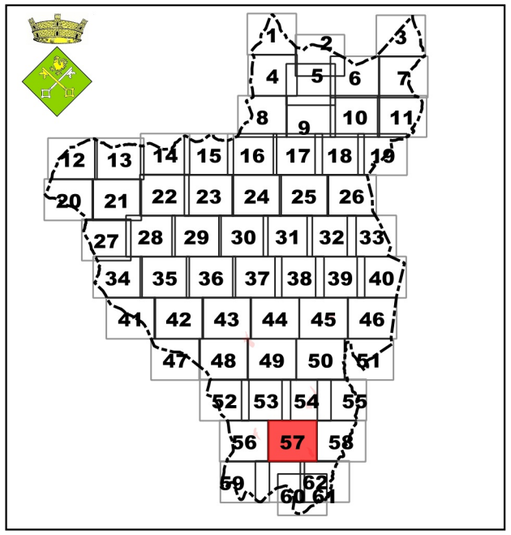

Camins municipals de Lles de Cerdanya

- 01- Camí de Músser a Travesseres
- 02- Camí vell de Músser a Travesseres
- 03- Camí vell de Músser a Martinet
- 12- Camí vell de Travesseres a Martinet
- 13- Camí del cementiri de Travesseres
- 14- Camí de Travesseres a Ambret
- 15- Camí vell de Lles a Travesseres

Direcció: Xavier Campillo i Besses
Recerca: Carlos Guàrdia i Carbonell
Cartografia i SIG: Anna Seuba i Barcons

Agost de 2023

0 100 m

Imprès en A3: Escala 1:5.000

Límit urbà (Cadastre) Límit municipal de Lles de Cerdanya (ICGC) Límits municipals (ICGC) Parcel·la (Cadastre)

Base: Ortofotomapa 25m Vigent i toponimia del topogràfic 1:25.000 de l'Institut Cartogràfic i Geològic de Catalunya (ICGC)

58

Atles de l'Inventari de camins municipals de Lles de Cerdanya

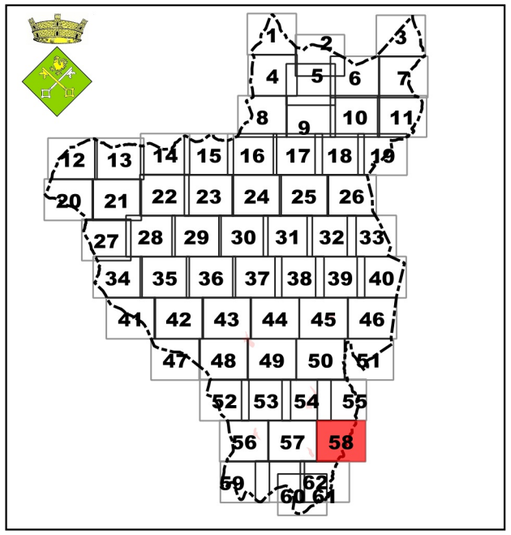

Camins municipals de Lles de Cerdanya

- 13- Camí del cementiri de Travesseres
- 14- Camí de Travesseres a Ambret
- 51- Camí de la vall de la Llosa
- 55- Camí de Cal Mateu

Cal Mateu
Abulló
el Vinyer
Travesseres
Roger
Tossal Negre
Riu del Boc

0 100 m

Imprès en A3: Escala 1:5.000

Límit urbà (Cadastre) | Límit municipal de Lles de Cerdanya (ICGC) | Límits municipals (ICGC) | Parcel·la (Cadastre)

Base: Ortofotomapa 25m Vigent i toponimia del topogràfic 1:25.000 de l'Institut Cartogràfic i Geològic de Catalunya (ICGC)

Camígeneral

Direcció: Xavier Campillo i Besses
Recerca: Carlos Guàrdia i Carbonell
Cartografia i SIG: Anna Seuba i Barcons

Agost de 2023

59

Atles de l'Inventari de camins municipals de Lles de Cerdanya

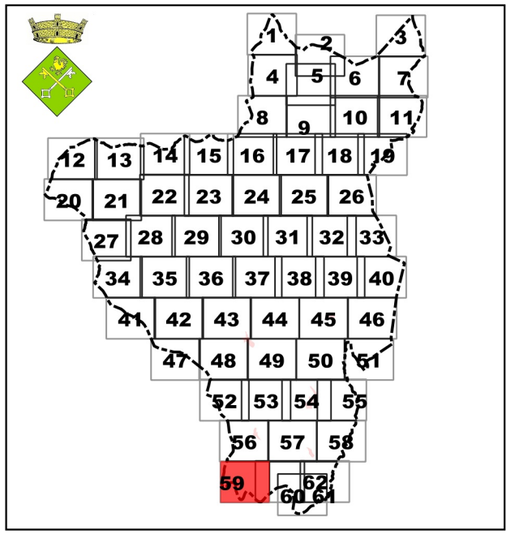

Camins municipals de Lles de Cerdanya

- 50- Camí de l'Hostal Nou
- 58- Camí d'Aristot
- 59- Camí de Can Font
- 60- Camí de Can Tomàs

Roc de la Graella
Roc de Cantos
Solà de Bar
Roca d'Esterrats
el Cantó de Músser
Cal Trillà
Cal Romà
Coll de la Creu
el Segre
l'Hostal Nou
Estret de Mollet
T. de Sant Feliu

0 100 m

Imprès en A3: Escala 1:5.000

Límit urbà (Cadastre) | Límit municipal de Lles de Cerdanya (ICGC) | Límits municipals (ICGC) | Parcel·la (Cadastre)

Base: Ortofotomapa 25m Vigent i toponimia del topogràfic 1:25.000 de l'Institut Cartogràfic i Geològic de Catalunya (ICGC)

camígeneral

Direcció: Xavier Campillo i Besses
Recerca: Carlos Guàrdia i Carbonell
Cartografia i SIG: Anna Seuba i Barcons

Agost de 2023

60

Atles de l'Inventari de camins municipals de Lles de Cerdanya

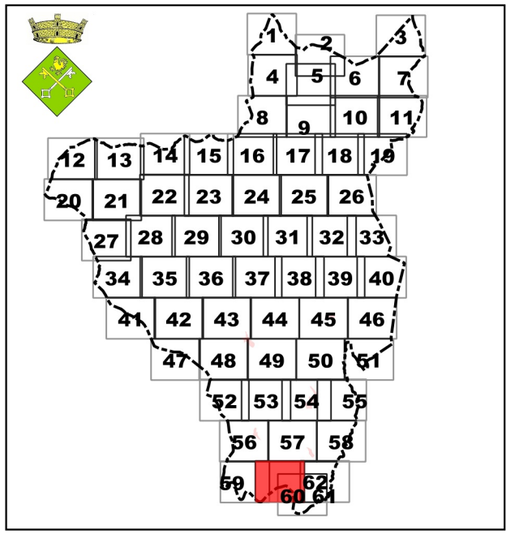

Camins municipals de Lles de Cerdanya

- 01- Camí de Músser a Travesseres
- 03- Camí vell de Músser a Martinet
- 56- Camí de les fonts de Senillers
- 59- Camí de Can Font
- 60- Camí de Can Tomàs

Direcció: Xavier Campillo i Besses
Recerca: Carlos Guàrdia i Carbonell
Cartografia i SIG: Anna Seuba i Barcons

Agost de 2023

0 100 m

Imprès en A3: Escala 1:5.000

Límit urbà (Cadastre) | Límit municipal de Lles de Cerdanya (ICGC) | Límits municipals (ICGC) | Parcel·la (Cadastre)

Base: Ortofotomapa 25m Vigent i toponimia del topogràfic 1:25.000 de l'Institut Cartogràfic i Geològic de Catalunya (ICGC)

61

Atles de l'Inventari de camins municipals de Lles de Cerdanya

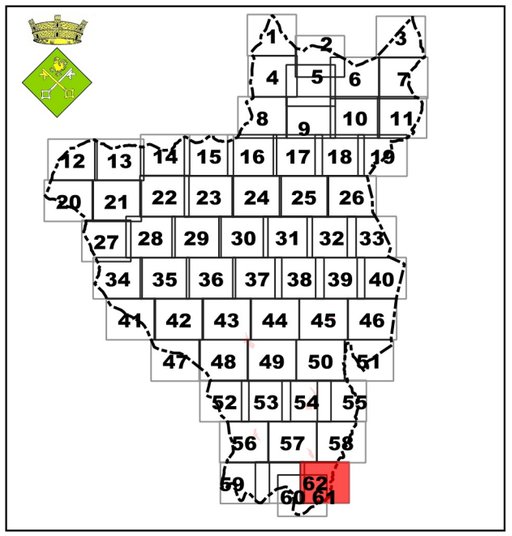

Camins municipals de Lles de Cerdanya

- 03- Camí vell de Músser a Martinet
- 12- Camí vell de Travesseres a Martinet
- 51- Camí de la vall de la Llosa
- 52- Camí de Travesseres a Martinet

Direcció: Xavier Campillo i Besses
Recerca: Carlos Guàrdia i Carbonell
Cartografia i SIG: Anna Seuba i Barcons

0 100 m

Imprès en A3: Escala 1:5.000

Límit urbà (Cadastre) Límit municipal de Lles de Cerdanya (ICGC) Límits municipals (ICGC) Parcel·la (Cadastre)

Base: Ortofotomapa 25m Vigent i toponimia del topogràfic 1:25.000 de l'Institut Cartogràfic i Geològic de Catalunya (ICGC)

Agost de 2023

62

Atles de l'Inventari de camins municipals de Lles de Cerdanya

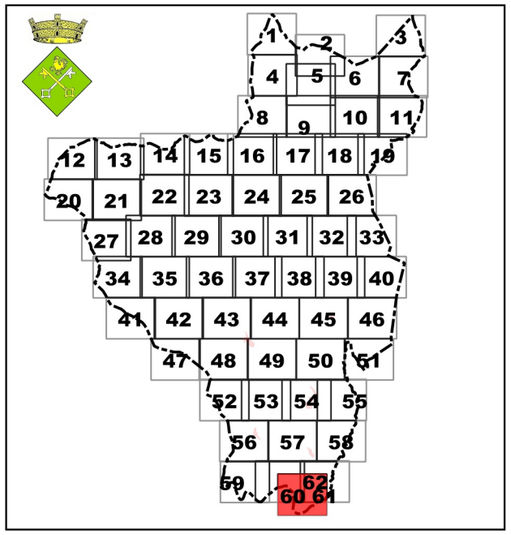

Camins municipals de Lles de Cerdanya

- 03- Camí vell de Músser a Martinet
- 12- Camí vell de Travesseres a Martinet
- 51- Camí de la vall de la Llosa
- 52- Camí de Travesseres a Martinet
- 56- Camí de les fonts de Senillers

Camígeneral

Direcció: Xavier Campillo i Besses
Recerca: Carlos Guàrdia i Carbonell
Cartografia i SIG: Anna Seuba i Barcons

Agost de 2023

0 100 m

Imprès en A3: Escala 1:5.000

Límit urbà (Cadastre) Límit municipal de Lles de Cerdanya (ICGC) Límits municipals (ICGC) Parcel·la (Cadastre)

Base: Ortofotomapa 25m Vigent i toponimia del topogràfic 1:25.000 de l'Institut Cartogràfic i Geològic de Catalunya (ICGC)