



01

Camí de Músser a Travesseres



Base: Topogràfics de Institut Cartogràfic i Geològic de Catalunya (ICGC)

- Límit urbà (Cadastrè)
- Límits municipals (ICGC)



Dades tècniques:

ORIGEN: Nucli urbà de Músser

FINAL: Travesseres. Carretera LV-4036 PQ 3.6

LONGITUD TOTAL: 2612 m

TIPUS DE FERM (%):

Asfalt:	100 %
Formigó:	0 %
Terra:	0 %
Sender:	0 %

AMPLADA:

Mínima:	4,5 m
Màxima:	4,5 m

Naturalesa del bé:

CLASSE DE BÉ: Demanial

TÍTOL ADQUISITIU: Prescripció immemorial

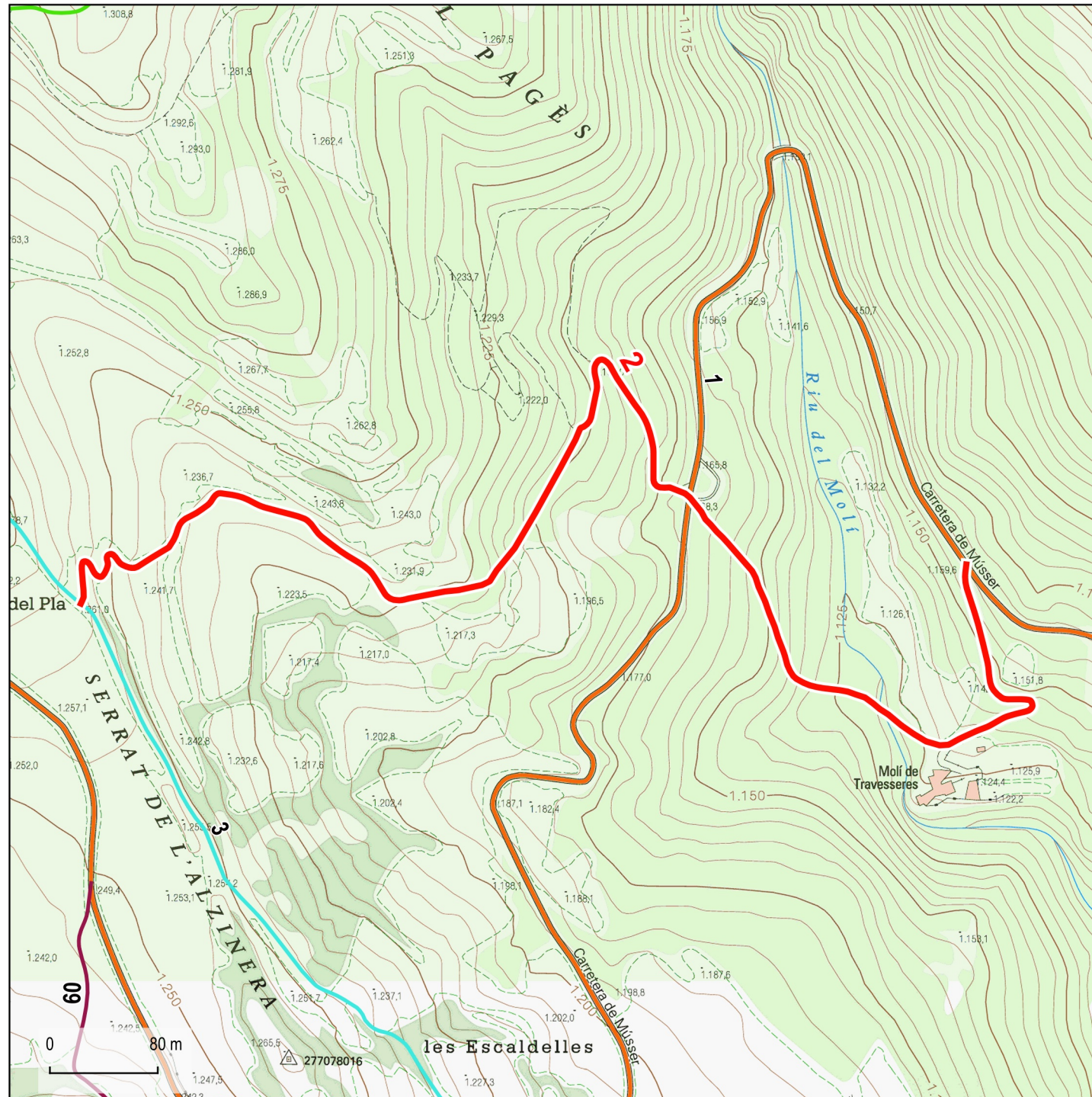
Observacions:

Camí ramader d'acord amb l'inventari de camins ramaders de l'IDAPA, 2010



02

Camí vell de Músser a Travesseres



Base: Topogràfics de Institut Cartogràfic i Geològic de Catalunya (ICGC)

- Límit urbà (Cadastre)
- Límits municipals (ICGC)



Dades tècniques:

ORIGEN: Camí vell de Músser a Martinet (03)

FINAL: Camí de Músser a Travesseres (01)

LONGITUD TOTAL: 1217 m

TIPUS DE FERM (%):

Asfalt: 17 %
 Formigó: 0 %
 Terra: 10 %
 Sender: 73 %

AMPLADA:

Mínima: 2,0 m
 Màxima: 3,0 m

Naturalesa del bé:

CLASSE DE BÉ: Demanial

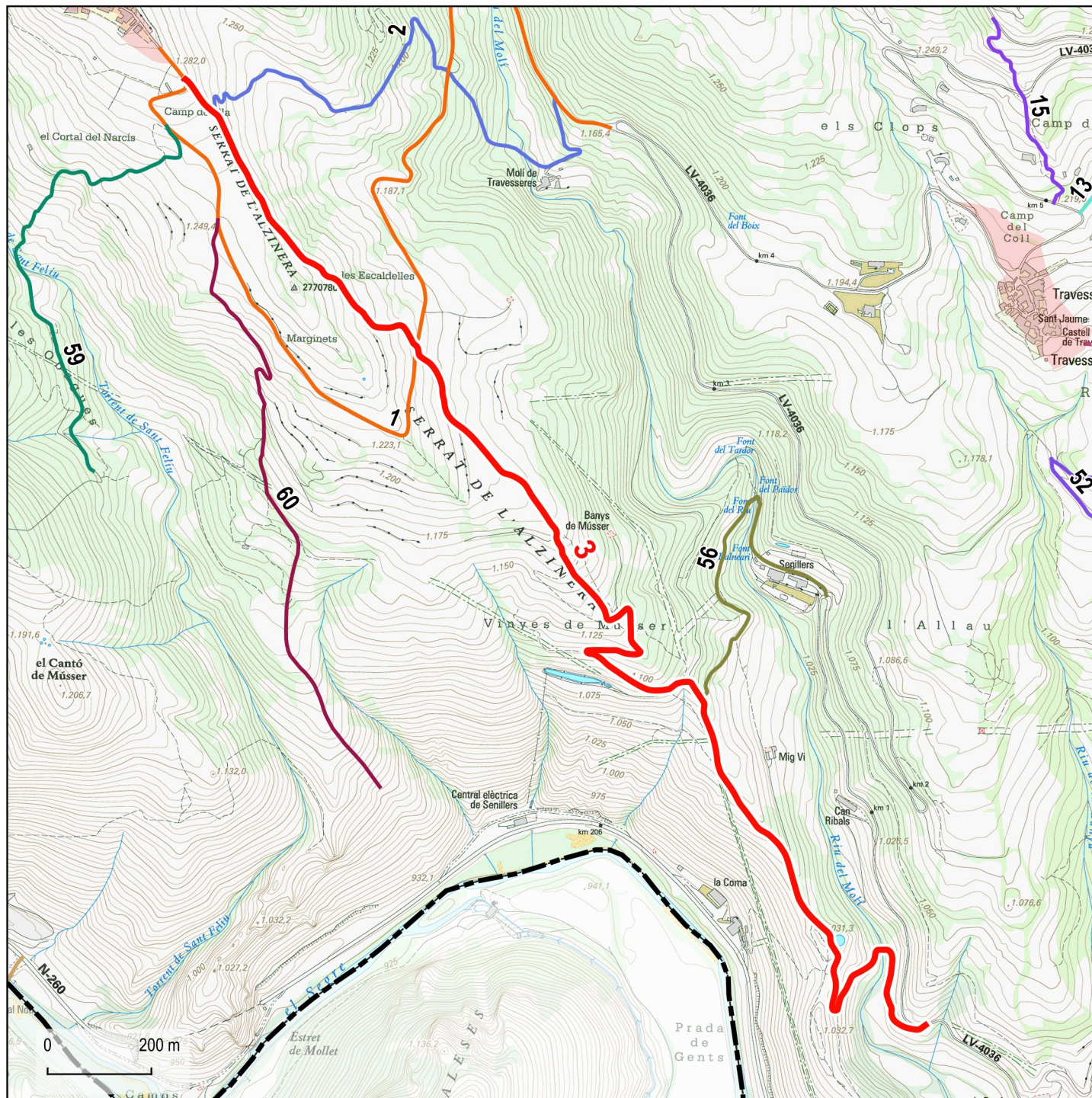
TÍTOL ADQUISITIU: Prescripció immemorial

Observacions:



03

Camí vell de Músser a Martinet



Base: Topogràfics de Institut Cartogràfic i Geològic de Catalunya (ICGC)

- Límit urbà (Cadastrè)
- Límits municipals (ICGC)



Dades tècniques:

ORIGEN: Nucli urbà de Músser

FINAL: Carretera LV-4036, PQ.0.6

LONGITUD TOTAL: 2969 m

TIPUS DE FERM (%):

Asfalt: 13 %
 Formigó: 0 %
 Terra: 87 %
 Sender: 0 %

AMPLADA:

Mínima: 3,0 m
 Màxima: 4,0 m

Naturalesa del bé:

CLASSE DE BÉ: Demanial

TÍTOL ADQUISITIU: Prescripció immemorial. Adscrit parcialment a forest de propietat pública

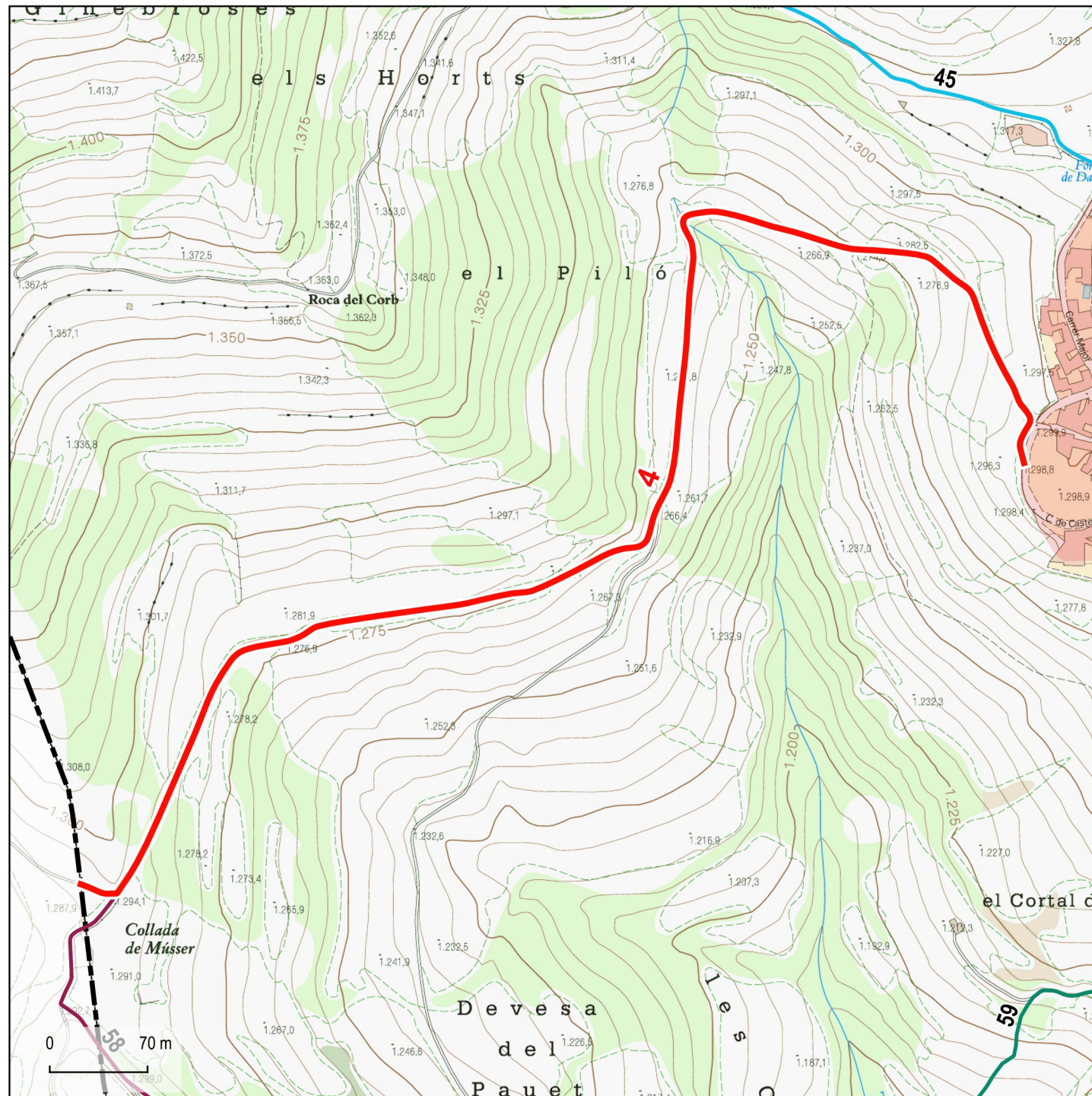
Observacions:

Parcialment camí ramader d'acord amb l'inventari de camins ramaders de l'IDAPA, 2010



04

Camí de Músser a Aristot



Base: Topogràfics de Institut Cartogràfic i Geològic de Catalunya (ICGC)

- Límit urbà (Cadastre)
- Límits municipals (ICGC)



Dades tècniques:

ORIGEN: Nucli urbà de Músser

FINAL: Límit de terme del Pont de Bar, Collada de Músser

LONGITUD TOTAL: 1119 m

TIPUS DE FERM (%):

Asfalt: 0 %
 Formigó: 0 %
 Terra: 100 %
 Sender: 0 %

AMPLADA:

Mínima: 3,0 m
 Màxima: 3,0 m

Naturalesa del bé:

CLASSE DE BÉ: Demanial

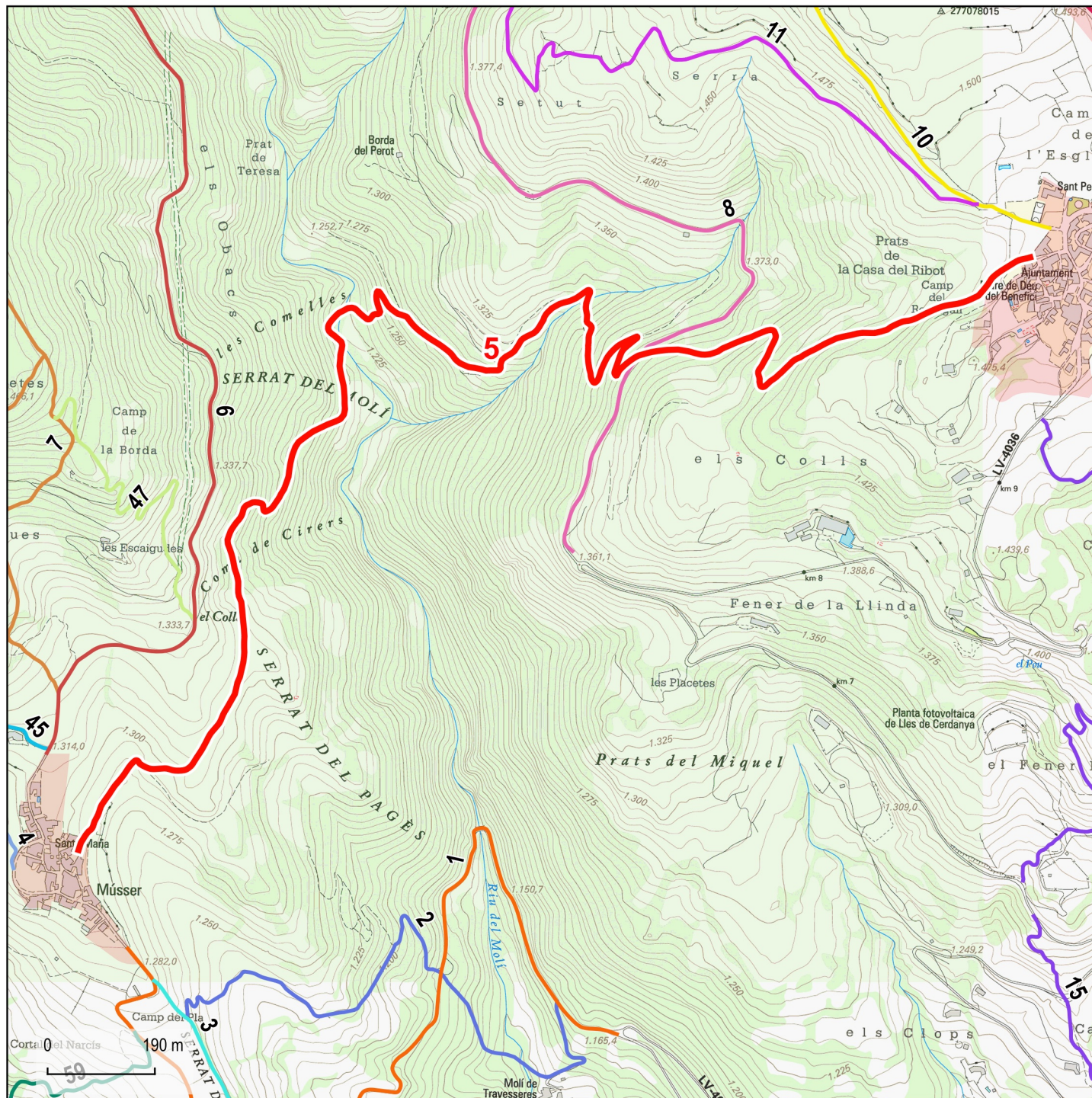
TÍTOL ADQUISITIU: Prescripció immemorial

Observacions:



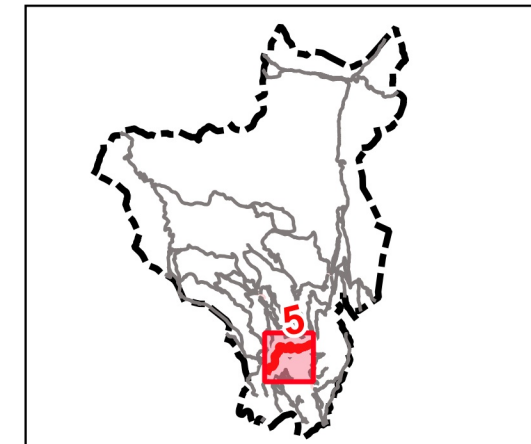
05

Camí vell de Músser a Lles



Base: Topogràfics de Institut Cartogràfic i Geològic de Catalunya (ICGC)

- Límit urbà (Cadastre)
- Límits municipals (ICGC)



Dades tècniques:

ORIGEN: Nucli urbà de Músser
FINAL: Nucli urbà de Lles de Cerdanya
LONGITUD TOTAL: 3235 m

TIPUS DE FERM (%):
 Asfalt: 0 %
 Formigó: 0 %
 Terra: 0 %
 Sender: 100 %

AMPLADA:
 Mínima: 2,0 m
 Màxima: 3,0 m

Naturalesa del bé:

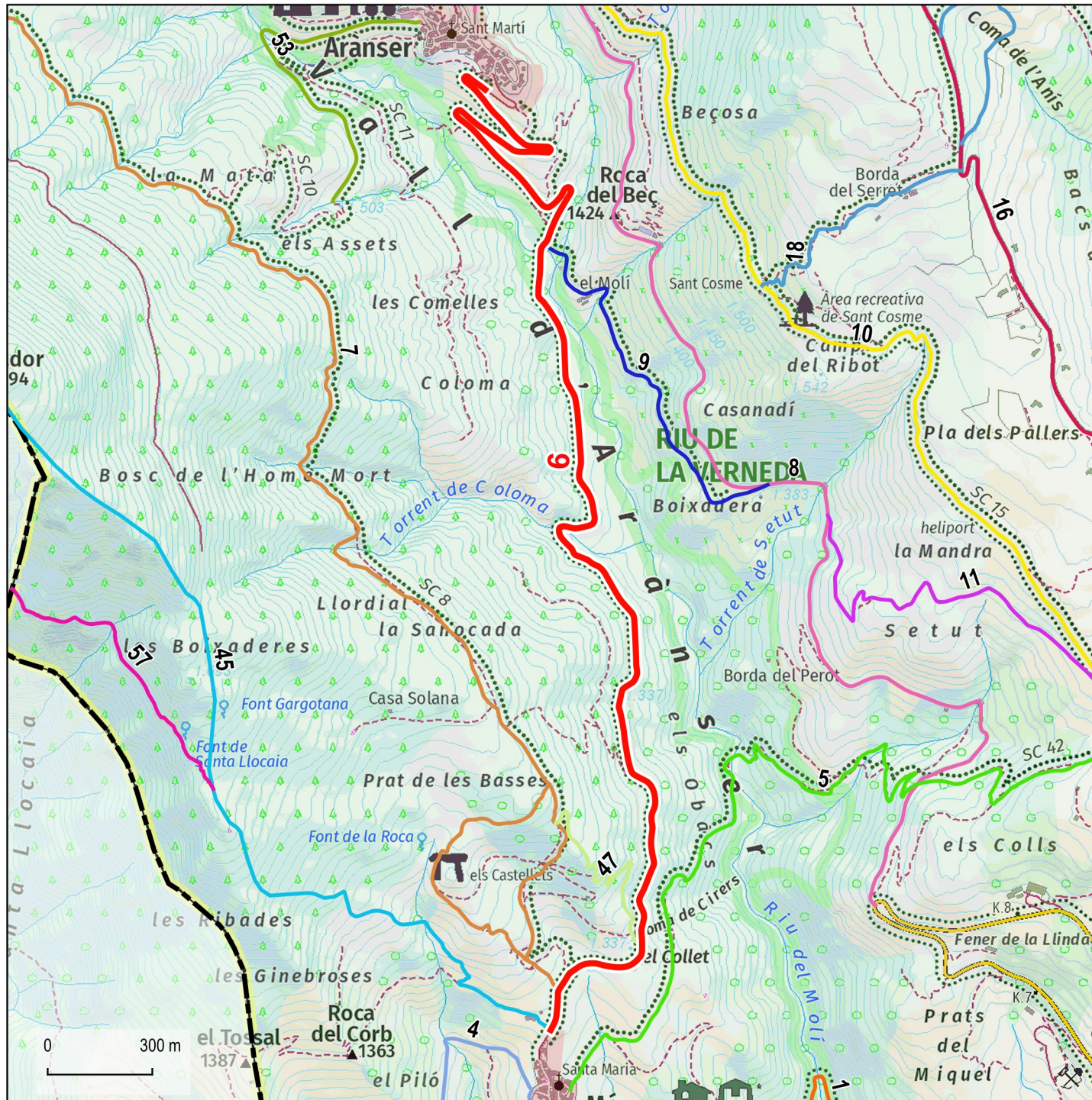
CLASSE DE BÉ: Demanial
TÍTOL ADQUISITIU: Prescripció immemorial. Adscrit parcialment a forest de propietat pública

Observacions:



06

Camí d'Arànsers a Musser



Base: Topogràfics de Institut Cartogràfic i Geològic de Catalunya (ICGC)

- Límit urbà (Cadastre)
- Límits municipals (ICGC)



Dades tècniques:

ORIGEN: Nucli urbà d'Arànsers

FINAL: Nucli urbà de Musser

LONGITUD TOTAL: 4124 m

TIPUS DE FERM (%):

Asfalt:	0 %
Formigó:	0 %
Terra:	100 %
Sender:	0 %

AMPLADA:

Mínima:	4,0 m
Màxima:	4,0 m

Naturalesa del bé:

CLASSE DE BÉ: Demanial

TÍTOL ADQUISITIU: Prescripció immemorial. Adscrit parcialment a forest de propietat pública

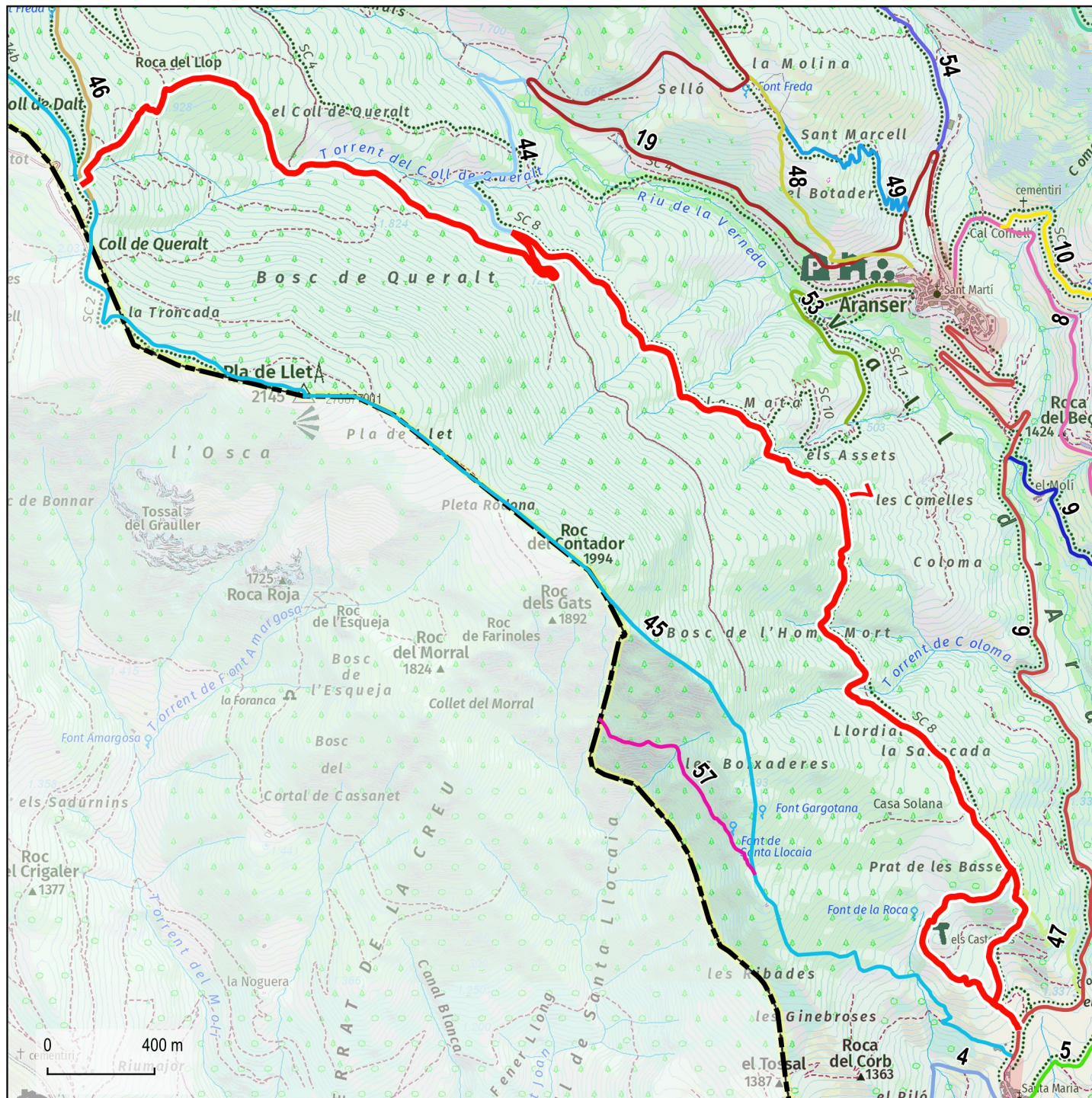
Observacions:

Camí ramader d'acord amb l'inventari de camins ramaders de l'IDAPA, 2010



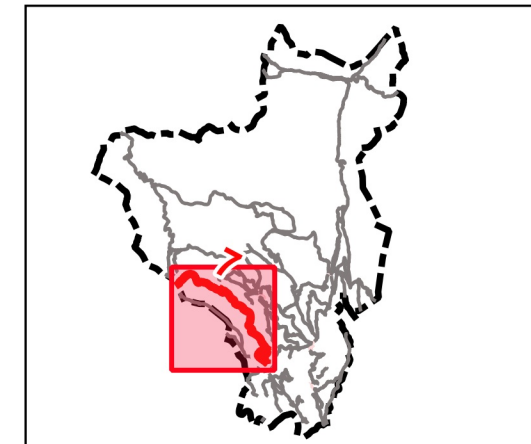
07

Camí de Músser al coll de Queralt



Base: Topogràfics de Institut Cartogràfic i Geològic de Catalunya (ICGC)

- Límit urbà (Cadastrè)
- Límits municipals (ICGC)



Dades tècniques:

ORIGEN: Camí d'Arànsers a Musser (06)

FINAL: Camí del pla de Llet (45), Coll de Queralt

LONGITUD TOTAL: 7889 m

TIPUS DE FERM (%):

Asfalt:	0 %
Formigó:	0 %
Terra:	59 %
Sender:	41 %

AMPLADA:

Mínima:	2,0 m
Màxima:	3,5 m

Naturalesa del bé:

CLASSE DE BÉ: Demanial

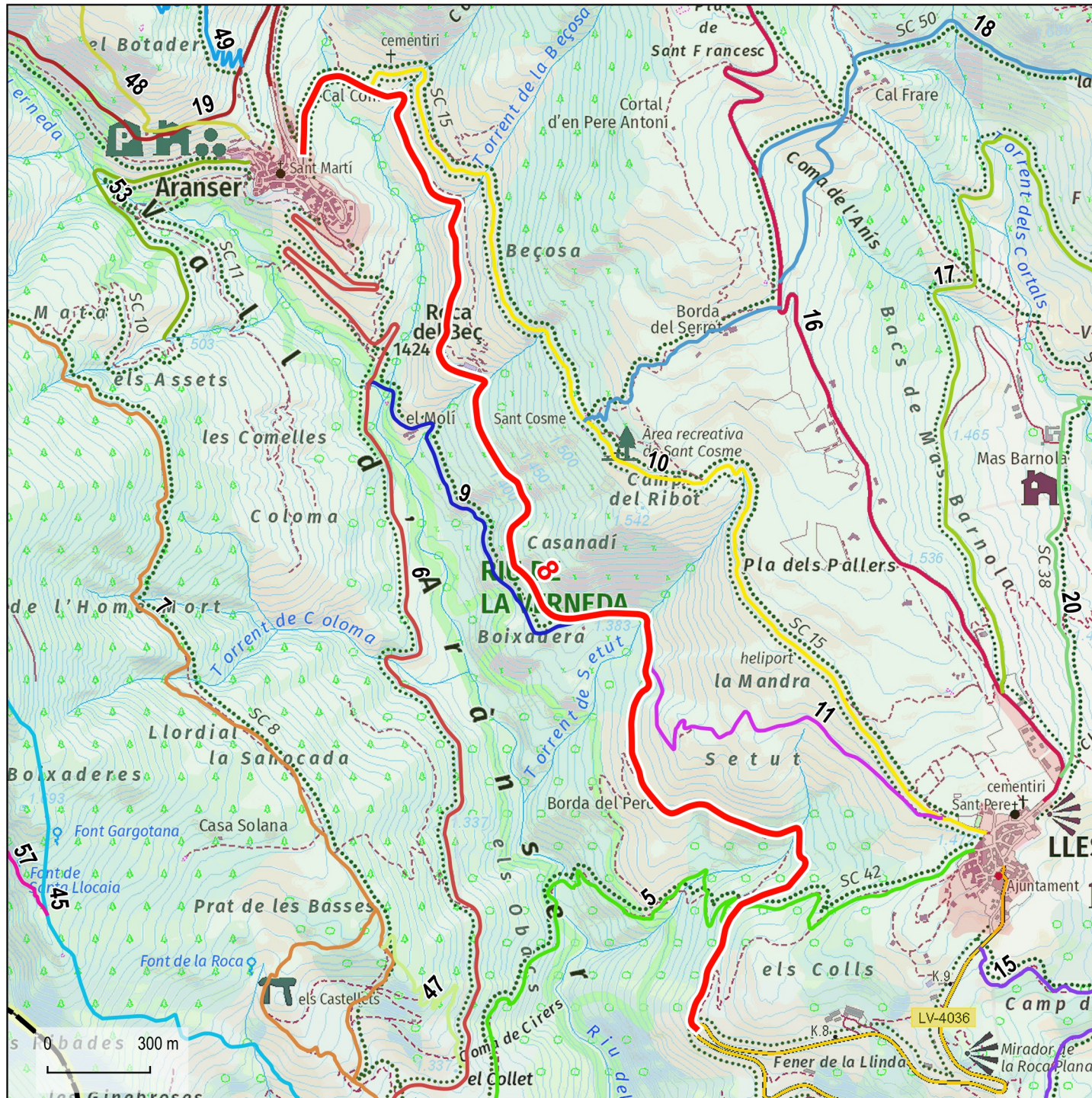
TÍTOL ADQUISITIU: Prescripció immemorial. Adscrit parcialment a forest de propietat pública

Observacions:



08

Carretera d'Arànsers



Base: Topogràfics de Institut Cartogràfic i Geològic de Catalunya (ICGC)

- Límit urbà (Cadastre)
- Límits municipals (ICGC)



Dades tècniques:

ORIGEN: Nucli urbà d'Arànsers
FINAL: Carretera LV-4036, PQ 7.5
LONGITUD TOTAL: 4356 m
TIPUS DE FERM (%):
 Asfalt: 100 %
 Formigó: 0 %
 Terra: 0 %
 Sender: 0 %

AMPLADA:

Mínima: 6,0 m
Màxima: 6,0 m

Naturalesa del bé:

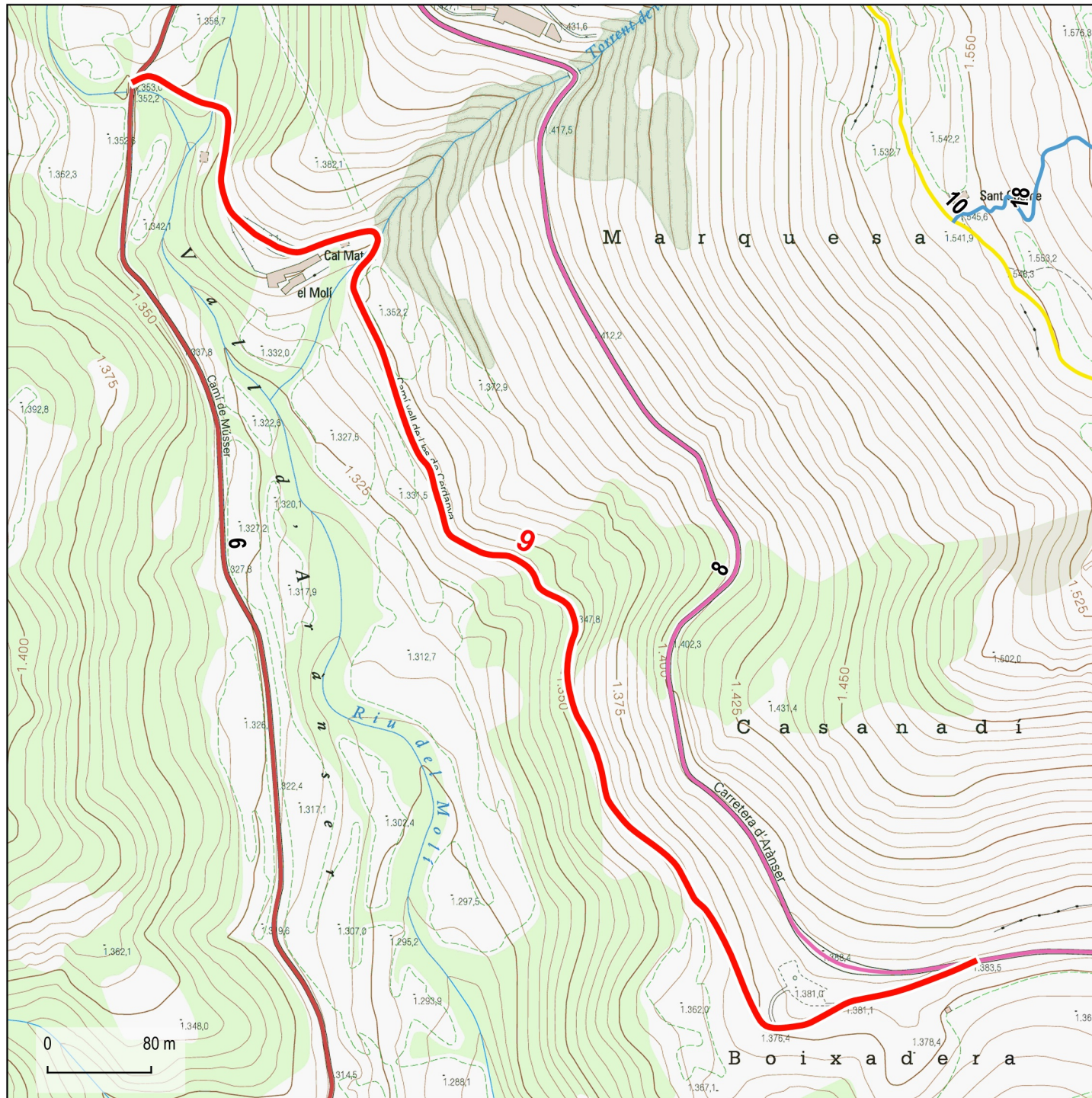
CLASSE DE BÉ: Demanial
TÍTOL ADQUISITIU: Prescripció immemorial. Adscrit parcialment a forest de propietat pública

Observacions:



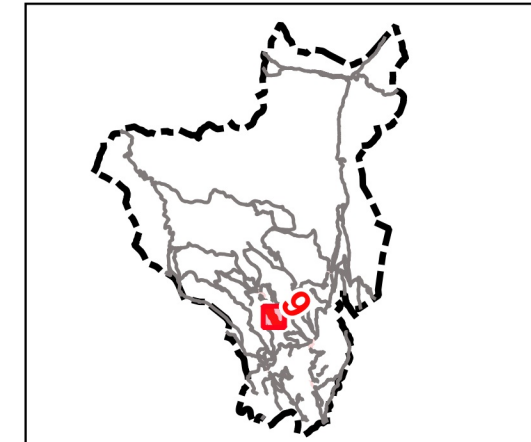
09

Camí vell de Lles de Cerdanya



Base: Topogràfics de Institut Cartogràfic i Geològic de Catalunya (ICGC)

- Límit urbà (Cadastrè)
- Límits municipals (ICGC)



Dades tècniques:

ORIGEN: Camí d'Arànsers a Musser (06)

FINAL: Carretera d'Arànsers (08)

LONGITUD TOTAL: 1193 m

TIPUS DE FERM (%):

Asfalt: 0 %
 Formigó: 0 %
 Terra: 100 %
 Sender: 0 %

AMPLADA:

Mínima: 3,0 m
 Màxima: 3,0 m

Naturalesa del bé:

CLASSE DE BÉ: Demanial

TÍTOL ADQUISITIU: Prescripció immemorial. Adscrit parcialment a forest de propietat pública

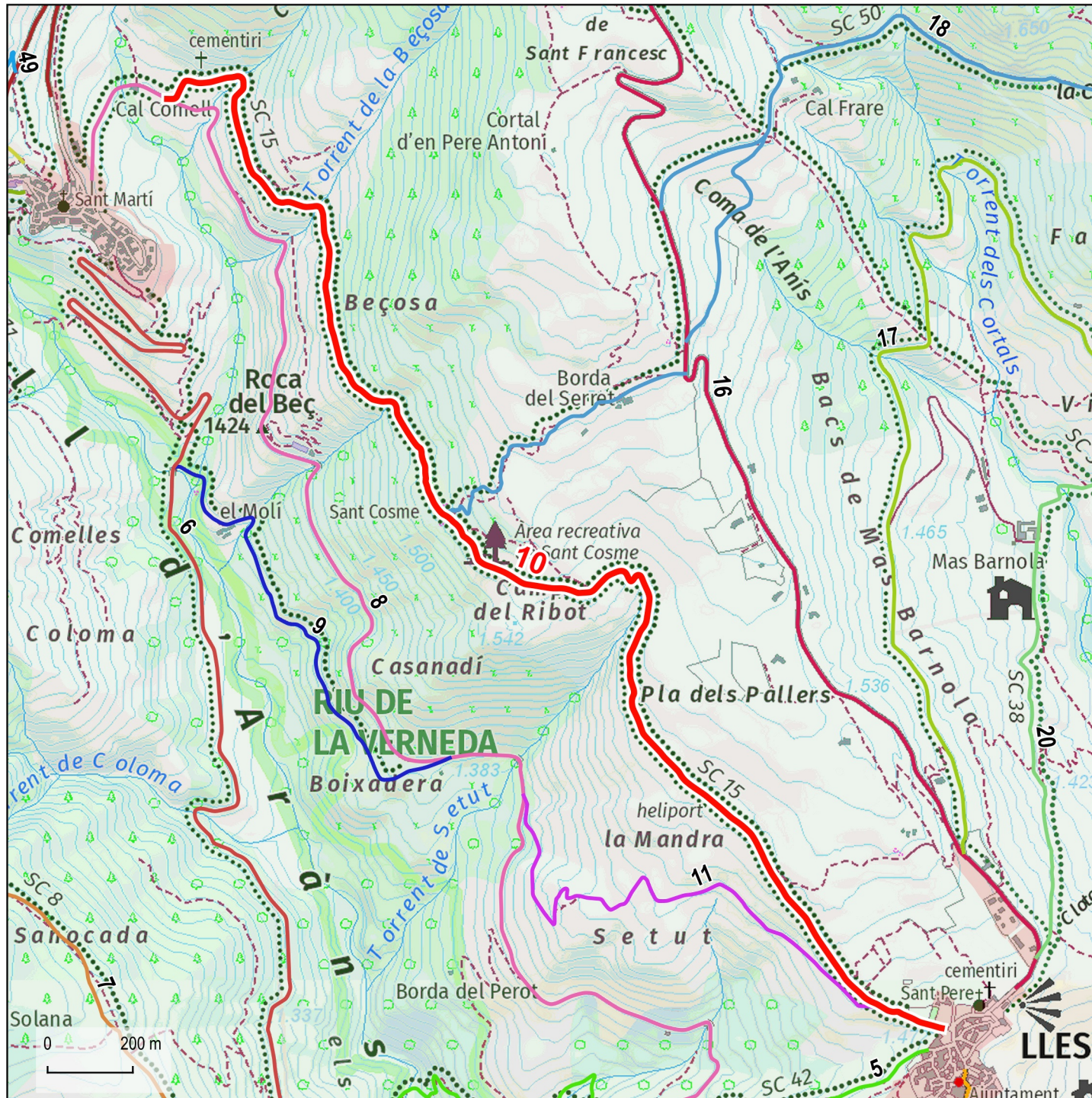
Observacions:

Camí ramader d'acord amb l'inventari de camins ramaders de l'IDAPA, 2010



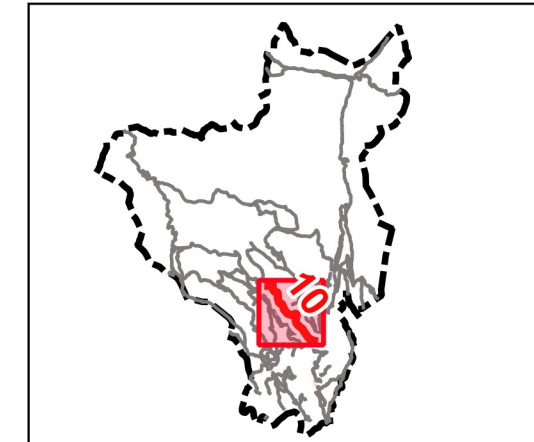
10

Camí de Sant Cosme



Base: Topogràfics de Institut Cartogràfic i Geològic de Catalunya (ICGC)

- Límit urbà (Cadaastre)
- Límits municipals (ICGC)



Dades tècniques:

ORIGEN: Carretera d'Arànsers (08), Cal Cornell

FINAL: Nucli urbà de Lles de Cerdanya

LONGITUD TOTAL: 3453 m

TIPUS DE FERM (%):

Asfalt: 0 %
 Formigó: 0 %
 Terra: 100 %
 Sender: 0 %

AMPLADA:

Mínima: 3,0 m
 Màxima: 3,5 m

Naturalesa del bé:

CLASSE DE BÉ: Demanial

TÍTOL ADQUISITIU: Prescripció immemorial. Adscrit parcialment a forest de propietat pública

Observacions:



11

Pista de la Creueta



Base: Topogràfics de Institut Cartogràfic i Geològic de Catalunya (ICGC)

- Límit urbà (Cadaastre)
- Límits municipals (ICGC)



Dades tècniques:

ORIGEN: Carretera d'Aràns (08)

FINAL: Camí de Sant Cosme (10)

LONGITUD TOTAL: 1405 m

TIPUS DE FERM (%):

- Asfalt: 0 %
- Formigó: 0 %
- Terra: 46 %
- Sender: 54 %

AMPLADA:

- Mínima: 2,0 m
- Màxima: 3,0 m

Naturalesa del bé:

CLASSE DE BÉ: Demanial

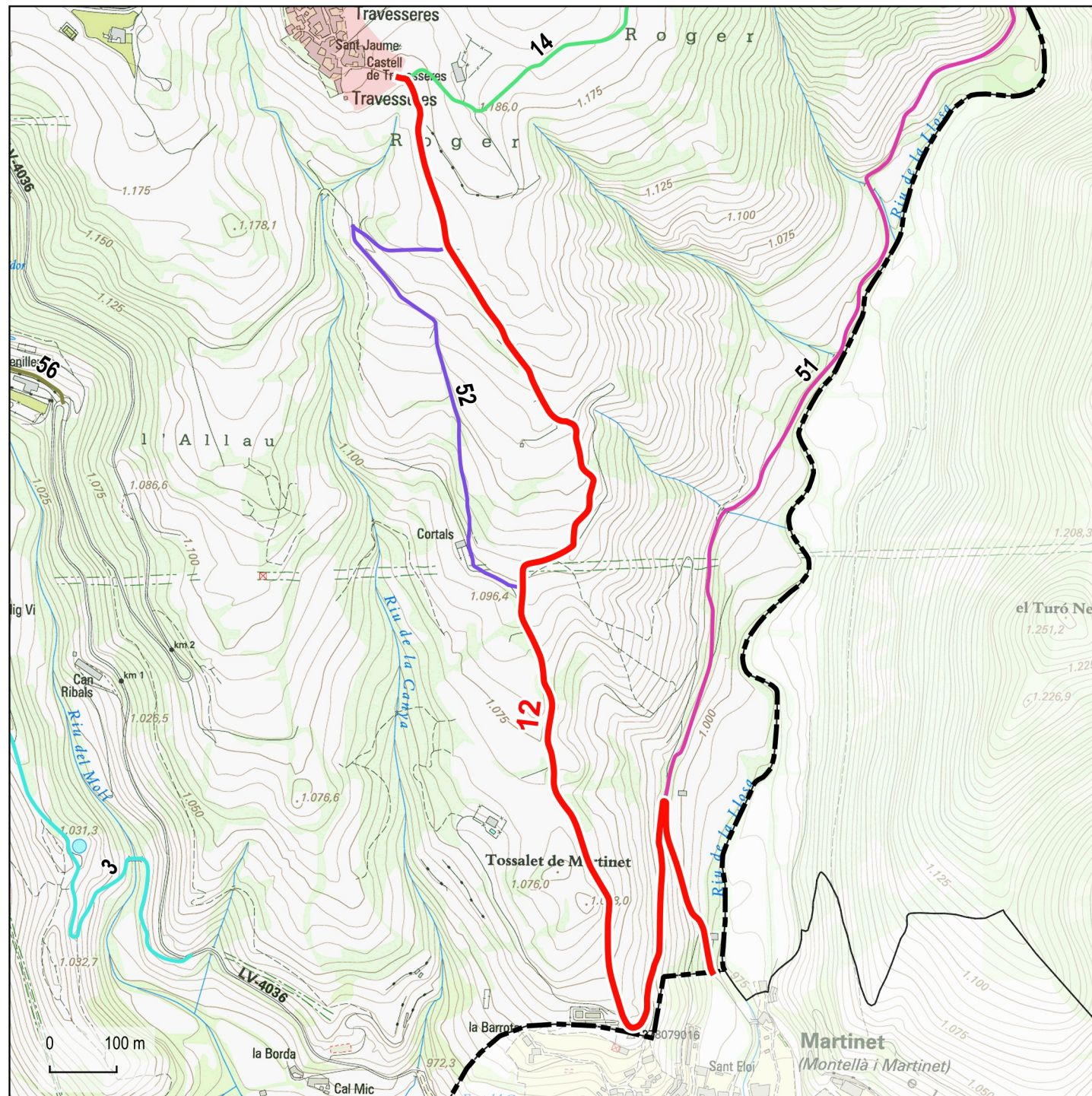
TÍTOL ADQUISITIU: Prescripció immemorial. Adscrit parcialment a forest de propietat pública

Observacions:



12

Camí vell de Travesseres a Martinet



Base: Topogràfics de Institut Cartogràfic i Geològic de Catalunya (ICGC)

- Límit urbà (Cadastrè)
- Límits municipals (ICGC)



Dades tècniques:

ORIGEN: Nucli urbà de Travesseres

FINAL: Límit de terme de Montellà i Martinet

LONGITUD TOTAL: 2241 m

TIPUS DE FERM (%):

Asfalt: 0 %
 Formigó: 0 %
 Terra: 100 %
 Sender: 0 %

AMPLADA:

Mínima: 3,0 m
 Màxima: 3,5 m

Naturalesa del bé:

CLASSE DE BÉ: Demanial

TÍTOL ADQUISITIU: Prescripció immemorial. Adscrit parcialment a forest de propietat pública

Observacions:

Camí ramader d'acord amb l'inventari de camins ramaders de l'IDAPA, 2010



13

Camí del cementiri de Travesseres



Base: Topogràfics de Institut Cartogràfic i Geològic de Catalunya (ICGC)

- Límit urbà (Cadaastre)
- Límits municipals (ICGC)



Dades tècniques:

ORIGEN: Carretera LV-4036, PQ 4.9

FINAL: Cementiri de Travesseres

LONGITUD TOTAL: 203 m

TIPUS DE FERM (%):

Asfalt: 0 %
 Formigó: 0 %
 Terra: 100 %
 Sender: 0 %

AMPLADA:

Mínima: 3,0 m
 Màxima: 3,0 m

Naturalesa del bé:

CLASSE DE BÉ: Demanial

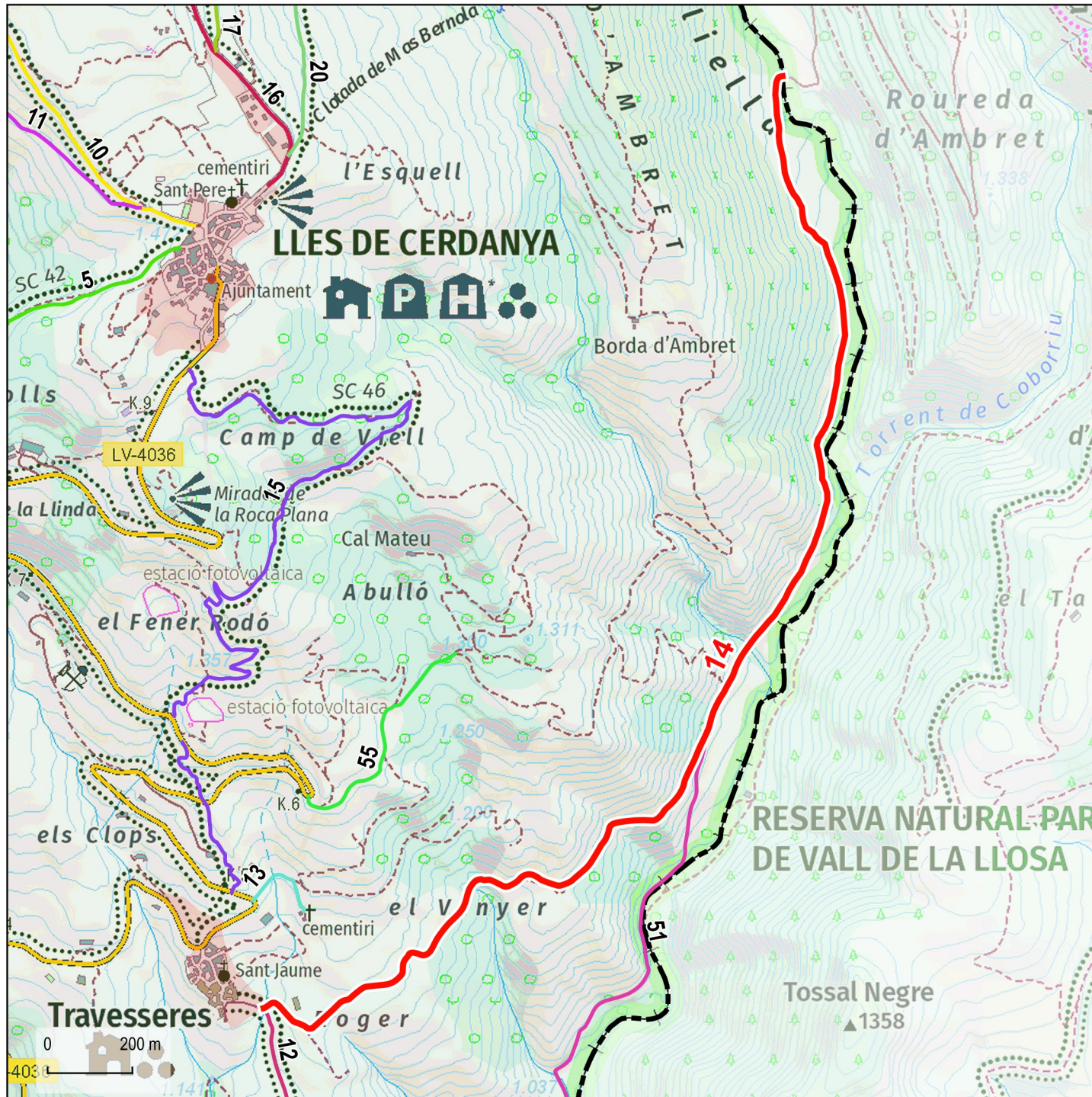
TÍTOL ADQUISITIU: Prescripció immemorial

Observacions:



14

Camí de Travesseres a Ambret



Base: Topogràfics de Institut Cartogràfic i Geològic de Catalunya (ICGC)

- Límit urbà (Cadastrè)
- Límits municipals (ICGC)



Dades tècniques:

ORIGEN: Nucli urbà de Travesseres

FINAL: Límit de terme de Prullans, Roureda d'Ambret

LONGITUD TOTAL: 3155 m

TIPUS DE FERM (%):

Asfalt: 0 %
 Formigó: 0 %
 Terra: 46 %
 Sender: 54 %

AMPLADA:

Mínima: 2,0 m
 Màxima: 3,5 m

Naturalesa del bé:

CLASSE DE BÉ: Demanial

TÍTOL ADQUISITIU: Prescripció immemorial. Adscrit parcialment a forest de propietat pública

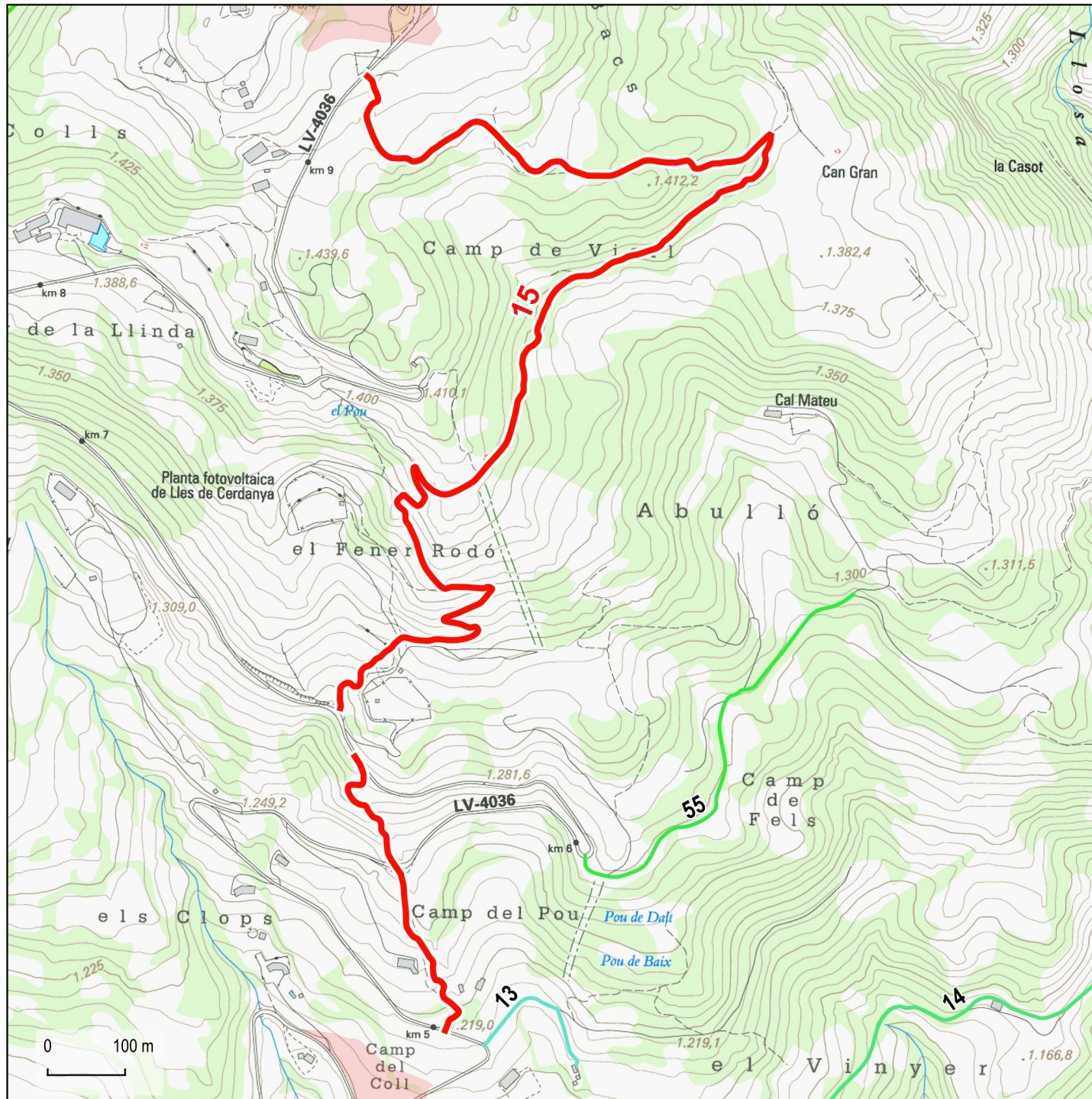
Observacions:

Parcialment camí ramader d'acord amb l'inventari de camins ramaders de l'IDAPA, 2010



15

Camí vell de Lles a Travesseres



Base: Topogràfics de Institut Cartogràfic i Geològic de Catalunya (ICGC)

- Límit urbà (Cadastre)
- Límits municipals (ICGC)



Dades tècniques:

ORIGEN: Carretera LV-4036, PQ 9.2

FINAL: Carretera LV-4036, PQ 5

LONGITUD TOTAL: 2544 m

TIPUS DE FERM (%):

- Asfalt: 0 %
- Formigó: 0 %
- Terra: 12 %
- Sender: 88 %

AMPLADA:

- Mínima: 2,0 m
- Màxima: 2,5 m

Naturalesa del bé:

CLASSE DE BÉ: Demanial

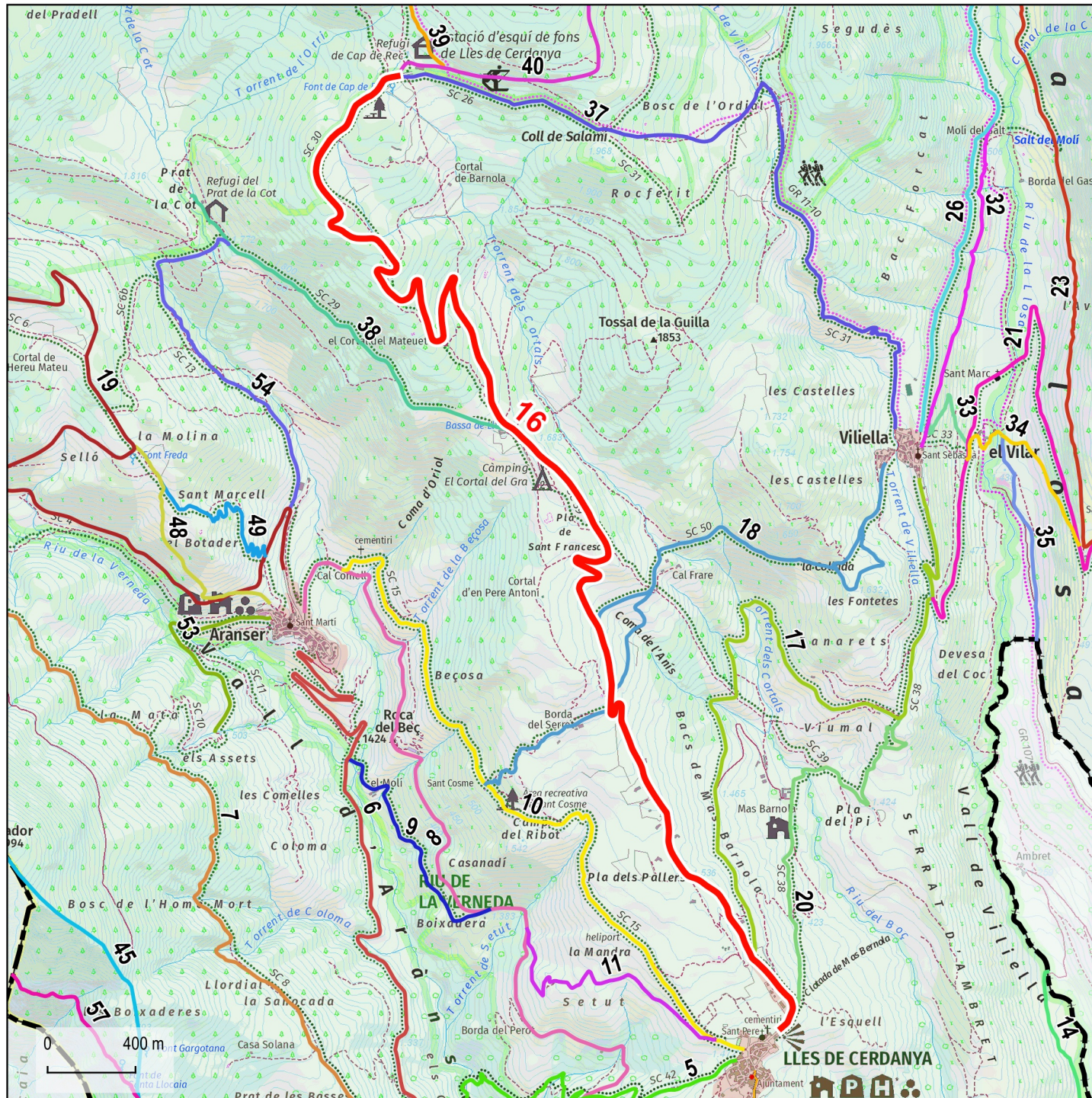
TÍTOL ADQUISITIU: Prescripció immemorial. Adscrit parcialment a forest de propietat pública

Observacions:



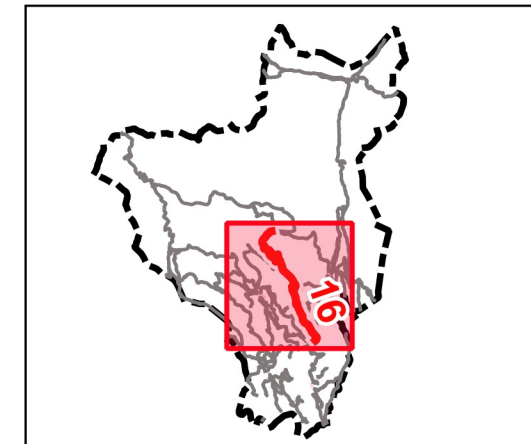
16

Camí de Lles a l'estació d'esquí de Lles de Cerdanya



Base: Topogràfics de Institut Cartogràfic i Geològic de Catalunya (ICGC)

- Límit urbà (Cadastrè)
- Límits municipals (ICGC)



Dades tècniques:

ORIGEN: Nucli urbà de Lles de Cerdanya

FINAL: Estació d'esquí de Lles de Cerdanya

LONGITUD TOTAL: 6714 m

TIPUS DE FERM (%):

Asfalt: 100 %
 Formigó: 0 %
 Terra: 0 %
 Sender: 0 %

AMPLADA:

Mínima: 6,0 m
 Màxima: 6,0 m

Naturalesa del bé:

CLASSE DE BÉ: Demanial

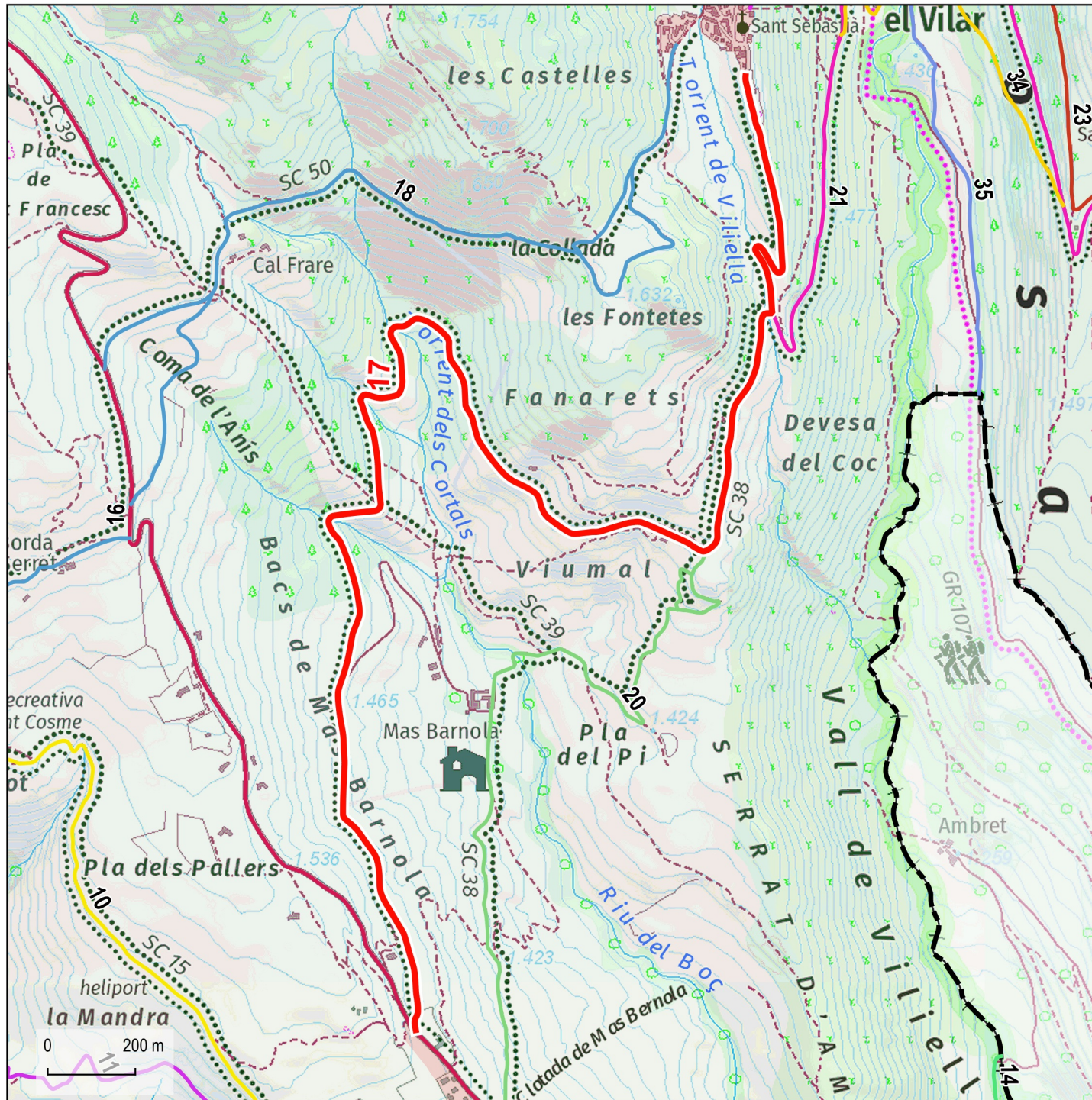
TÍTOL ADQUISITIU: Prescripció immemorial. Adscrit parcialment a forest de propietat pública

Observacions:



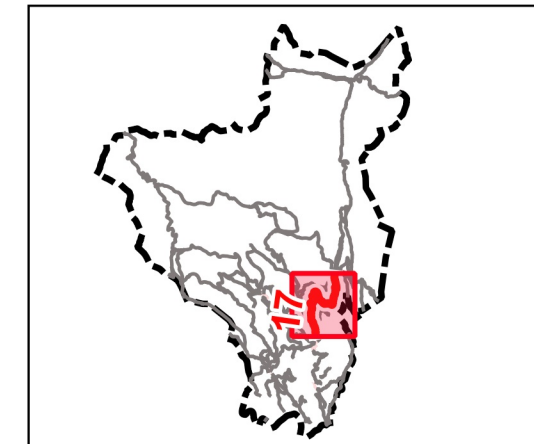
17

Camí de Lles a Viliella



Base: Topogràfics de Institut Cartogràfic i Geològic de Catalunya (ICGC)

- Límit urbà (Cadaastre)
- Límits municipals (ICGC)



Dades tècniques:

ORIGEN: Nucli urbà de Lles de Cerdanya

FINAL: Nucli urbà de Viliella

LONGITUD TOTAL: 4197 m

TIPUS DE FERM (%):

Asfalt:	100 %
Formigó:	0 %
Terra:	0 %
Sender:	0 %

AMPLADA:

Mínima:	5,0 m
Màxima:	5,0 m

Naturalesa del bé:

CLASSE DE BÉ: Demanial

TÍTOL ADQUISITIU: Prescripció immemorial

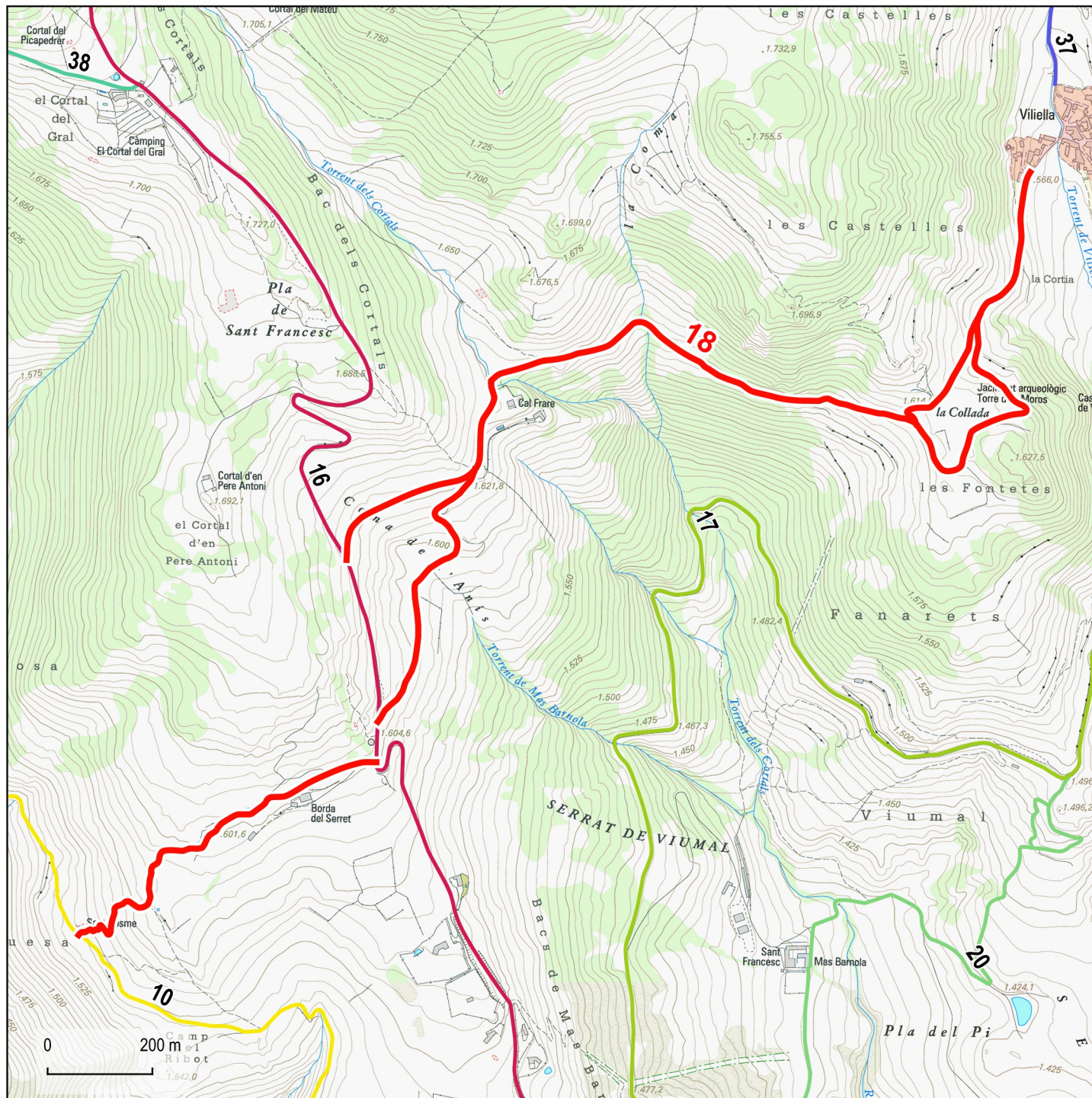
Observacions:

Parcialment camí ramader d'acord amb l'inventari de camins ramaders de l'IDAPA, 2010



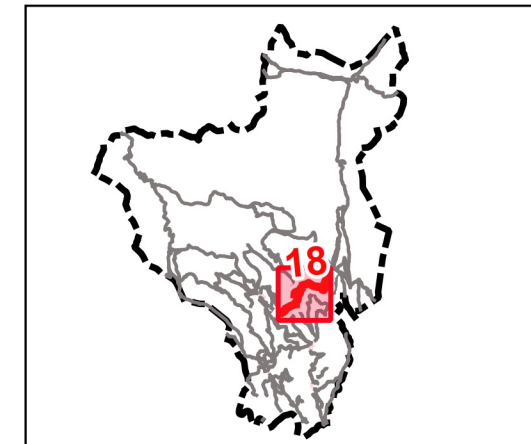
18

Camí vell de Viliella a Sant Cosme



Base: Topogràfics de Institut Cartogràfic i Geològic de Catalunya (ICGC)

- Límit urbà (Cadaastre)
- Límits municipals (ICGC)



Dades tècniques:

ORIGEN: Nucli urbà de Viliella

FINAL: Sant Cosme

LONGITUD TOTAL: 3917 m

TIPUS DE FERM (%):

Asfalt: 0 %
 Formigó: 0 %
 Terra: 63 %
 Sender: 37 %

AMPLADA:

Mínima: 2,0 m
 Màxima: 3,0 m

Naturalesa del bé:

CLASSE DE BÉ: Demanial

TÍTOL ADQUISITIU: Prescripció immemorial. Adscrit parcialment a forest de propietat pública

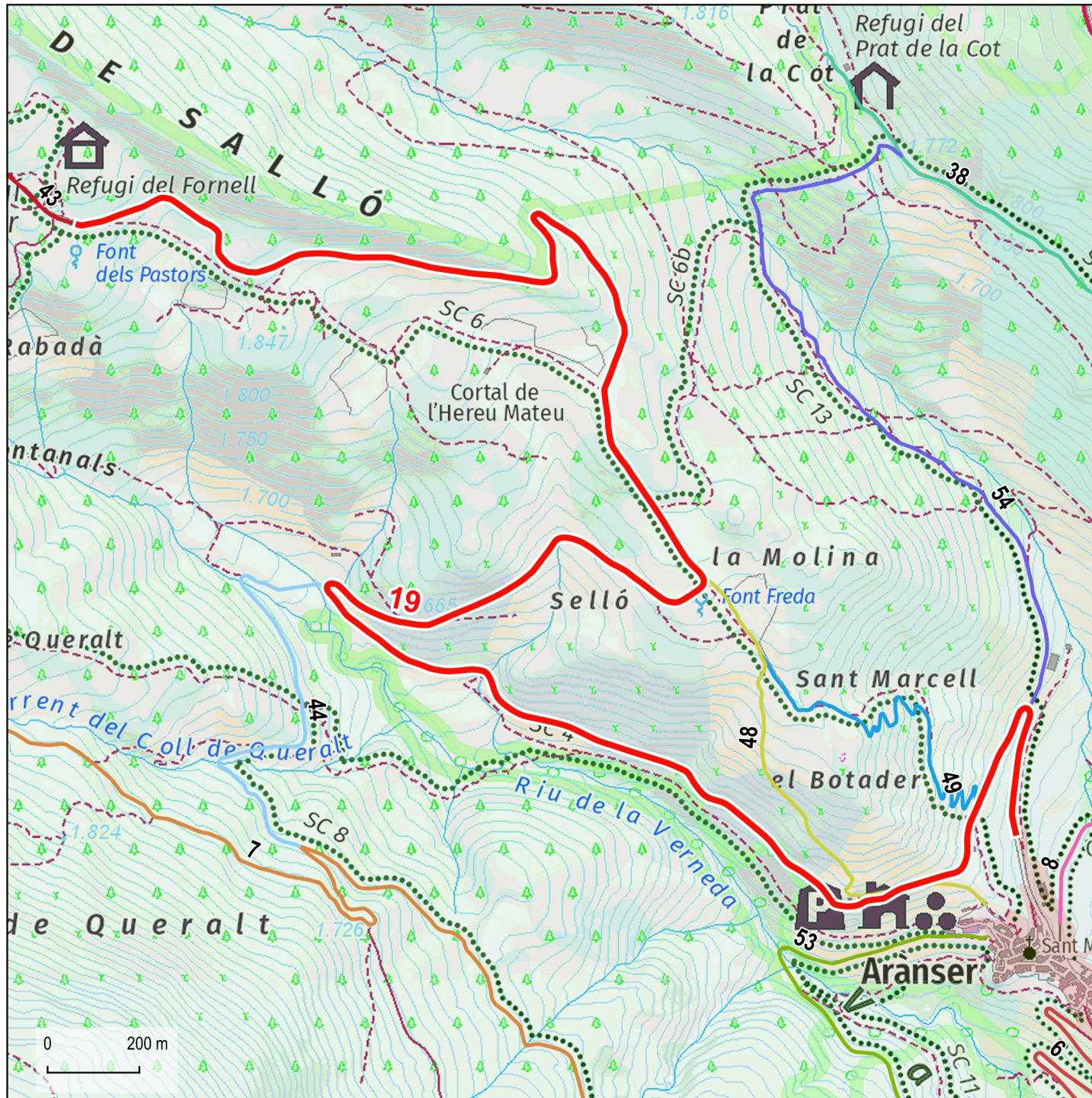
Observacions:

Parcialment camí ramader d'acord amb l'inventari de camins ramaders de l'IDAPA, 2010



19

Camí del Fornell



Base: Topogràfics de Institut Cartogràfic i Geològic de Catalunya (ICGC)

- Límit urbà (Cadastre)
- Límits municipals (ICGC)



Dades tècniques:

ORIGEN: Nucli urbà d'Arànsers

FINAL: El Fornell

LONGITUD TOTAL: 5556 m

TIPUS DE FERM (%):

Asfalt:	100 %
Formigó:	0 %
Terra:	0 %
Sender:	0 %

AMPLADA:

Mínima:	6,0 m
Màxima:	6,0 m

Naturalesa del bé:

CLASSE DE BÉ: Demanial

TÍTOL ADQUISITIU: Prescripció immemorial. Adscrit parcialment a forest de propietat pública

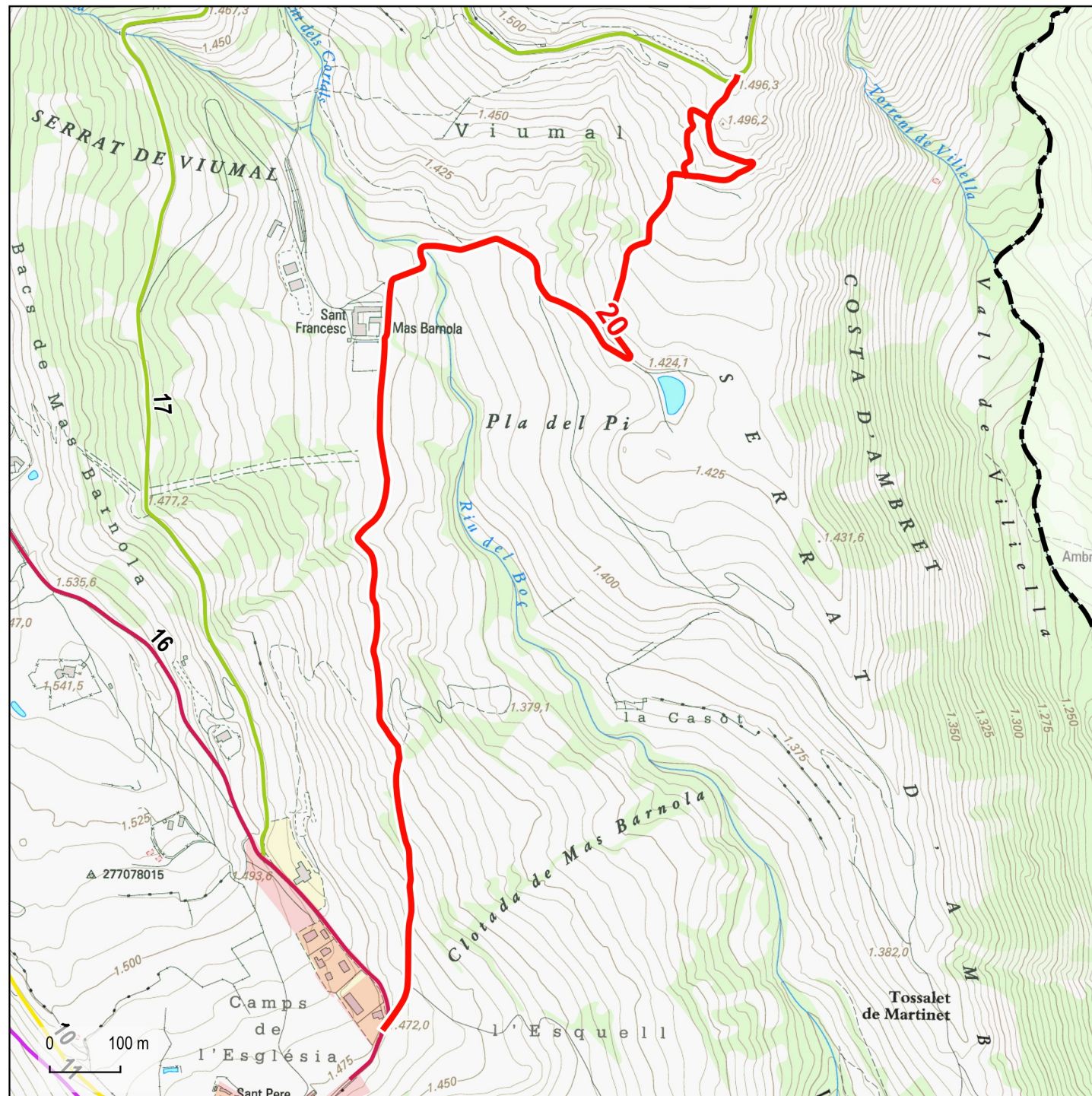
Observacions:

Camí ramader d'acord amb l'inventari de camins ramaders de l'IDAPA, 2010



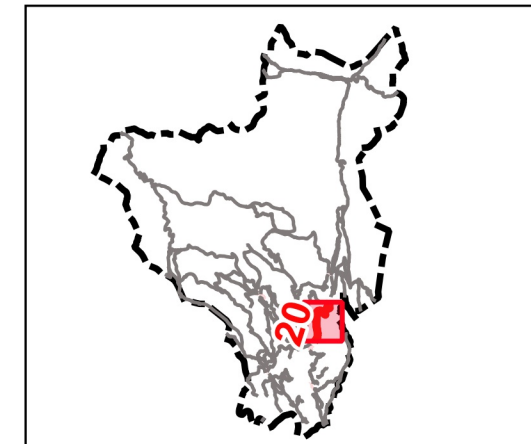
20

Camí vell de Lles a Viliella



Base: Topogràfics de Institut Cartogràfic i Geològic de Catalunya (ICGC)

- Límit urbà (Cadastre)
- Límits municipals (ICGC)



Dades tècniques:

ORIGEN: Nucli urbà de Lles de Cerdanya

FINAL: Camí de Lles a Viliella (17), Revolt Viumal

LONGITUD TOTAL: 2289 m

TIPUS DE FERM (%):

Asfalt: 0 %
 Formigó: 0 %
 Terra: 62 %
 Sender: 39 %

AMPLADA:

Mínima: 2,0 m
 Màxima: 3,0 m

Naturalesa del bé:

CLASSE DE BÉ: Demanial

TÍTOL ADQUISITIU: Prescripció immemorial

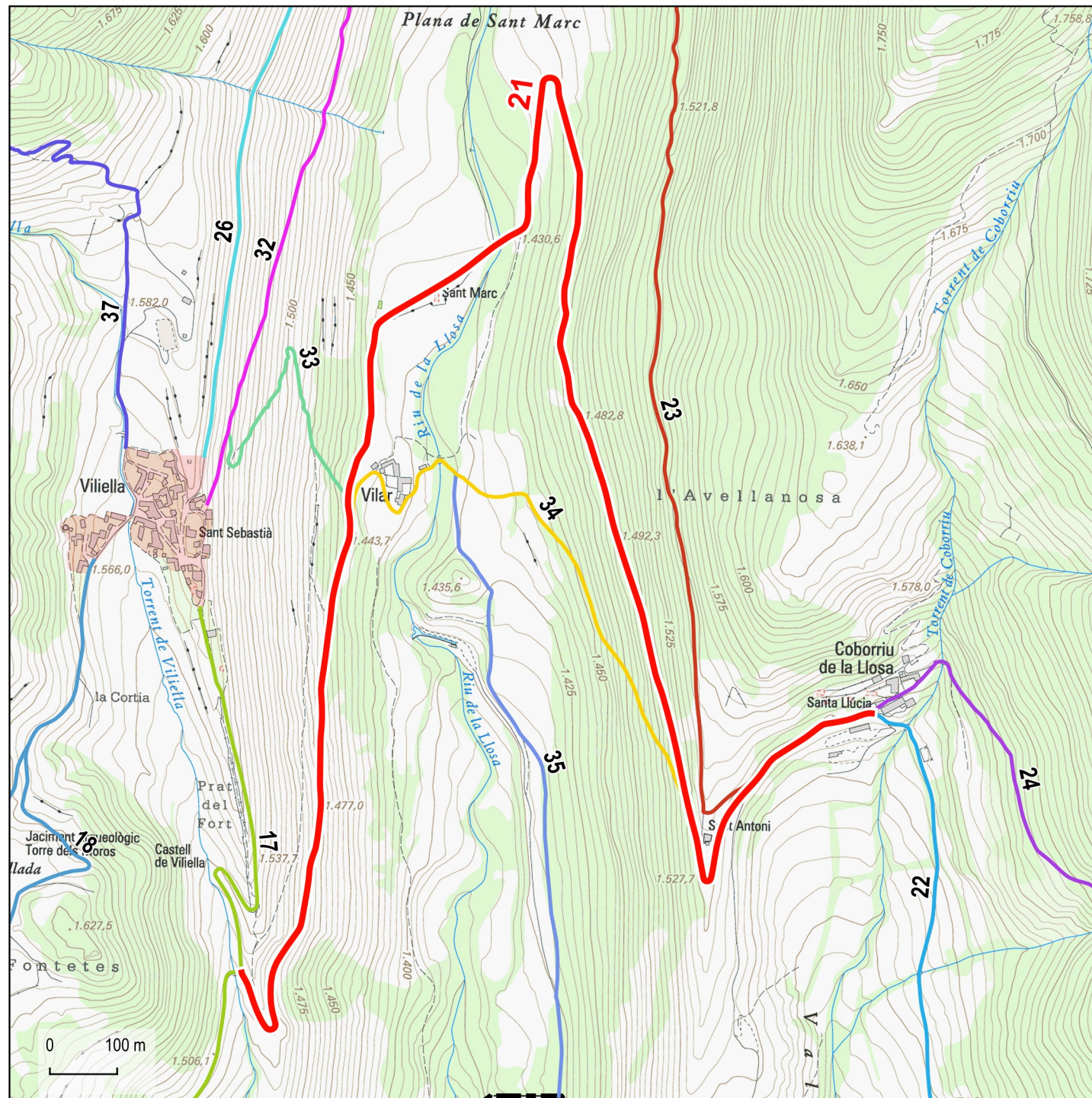
Observacions:

Parcialment camí ramader d'acord amb l'inventari de camins ramaders de l'IDAPA, 2010



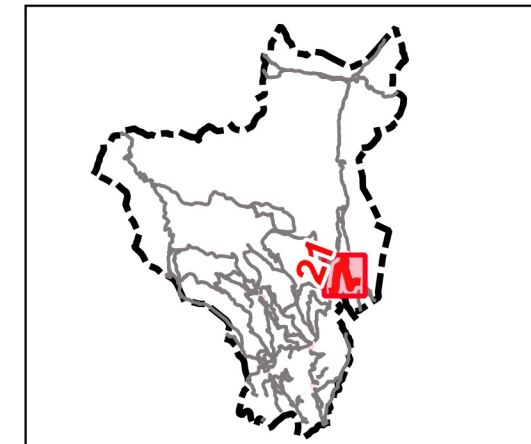
21

Camí de Viliella a Coborriu de la Llosa



Base: Topogràfics de Institut Cartogràfic i Geològic de Catalunya (ICGC)

- Límit urbà (Cadastre)
- Límits municipals (ICGC)



Dades tècniques:

ORIGEN: Camí de Lles a Viliella (17)

FINAL: Coborriu de la Llosa

LONGITUD TOTAL: 3292 m

TIPUS DE FERM (%):

Asfalt:	100 %
Formigó:	0 %
Terra:	0 %
Sender:	0 %

AMPLADA:

Mínima:	4,5 m
Màxima:	4,5 m

Naturalesa del bé:

CLASSE DE BÉ: Demanial

TÍTOL ADQUISITIU: Prescripció immemorial. Adscrit parcialment a forest de propietat pública

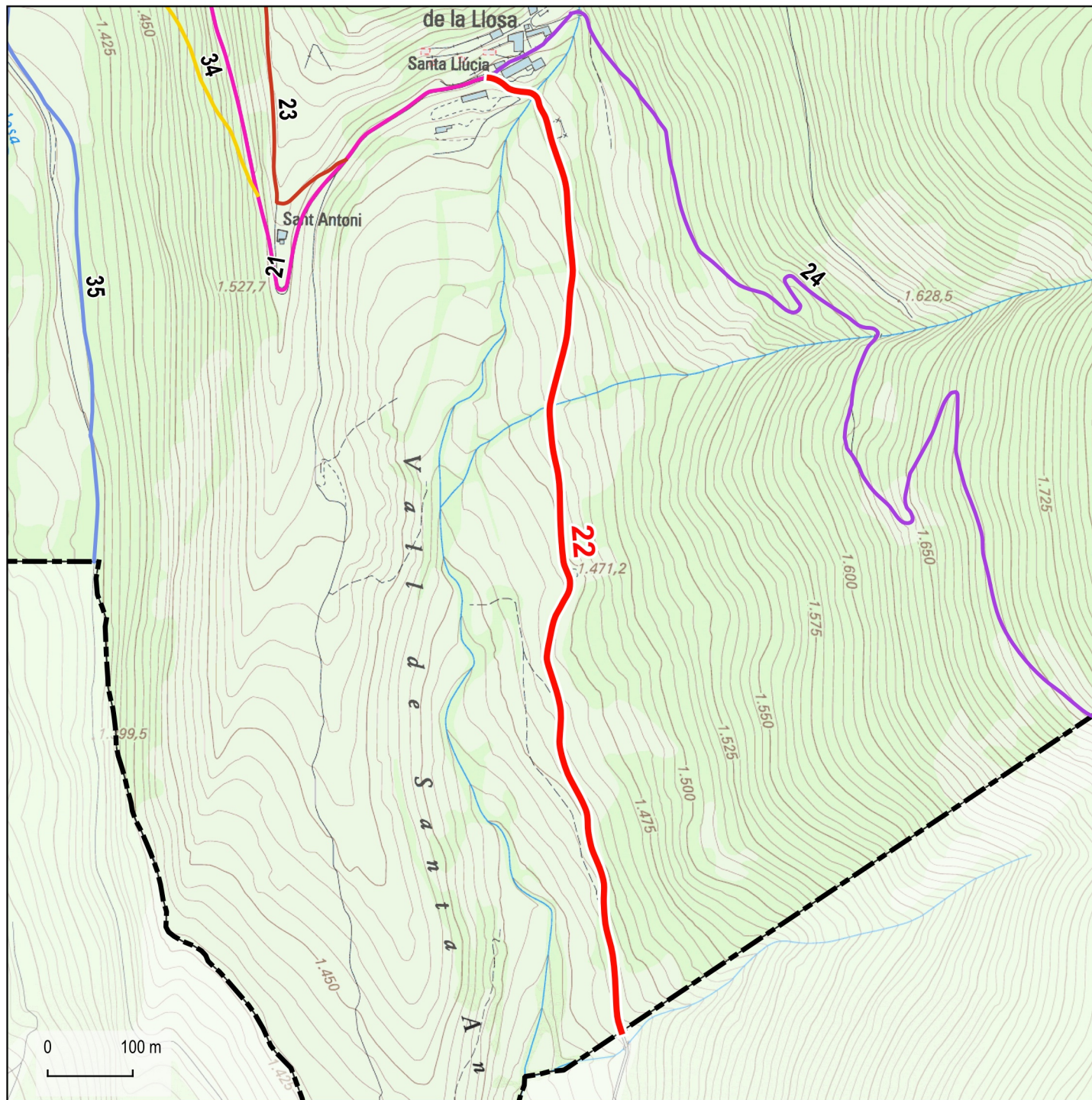
Observacions:

Camí ramader d'acord amb l'inventari de camins ramaders de l'IDAPA, 2010



22

Camí de Coborriu de la Llosa a Ardòvol



Base: Topogràfics de Institut Cartogràfic i Geològic de Catalunya (ICGC)

- Límit urbà (Cadastrè)
- Límits municipals (ICGC)



Dades tècniques:

ORIGEN: Coborriu de la Llosa
FINAL: Límit de terme de Prullans
LONGITUD TOTAL: 1191 m

TIPUS DE FERM (%):
 Asfalt: 100 %
 Formigó: 0 %
 Terra: 0 %
 Sender: 0 %

AMPLADA:
 Mínima: 5,5 m
 Màxima: 5,5 m

Naturalesa del bé:

CLASSE DE BÉ: Demanial
TÍTOL ADQUISITIU: Prescripció immemorial

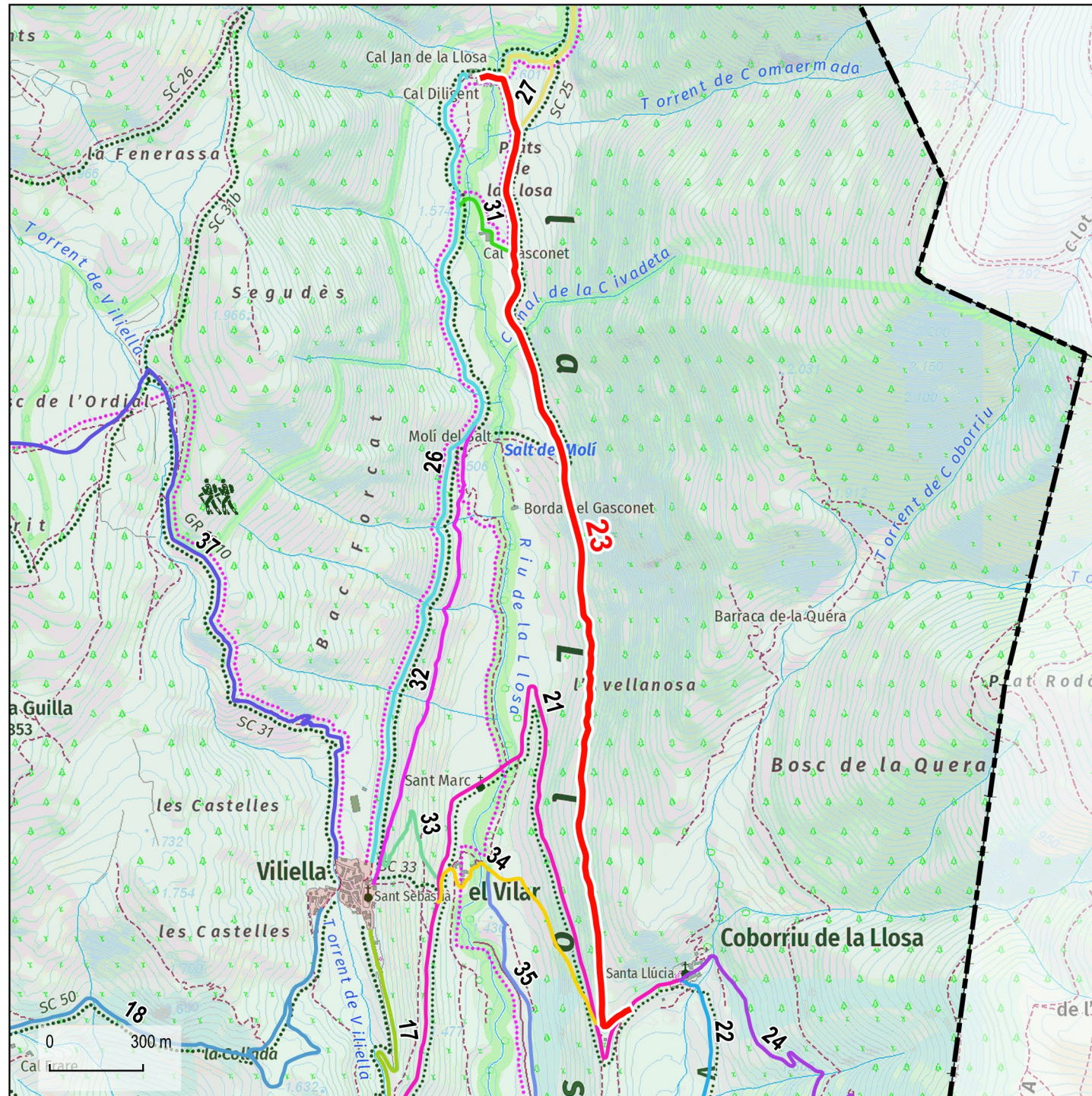
Observacions:

Camí ramader d'acord amb l'inventari de camins ramaders de l'IDAPA, 2010



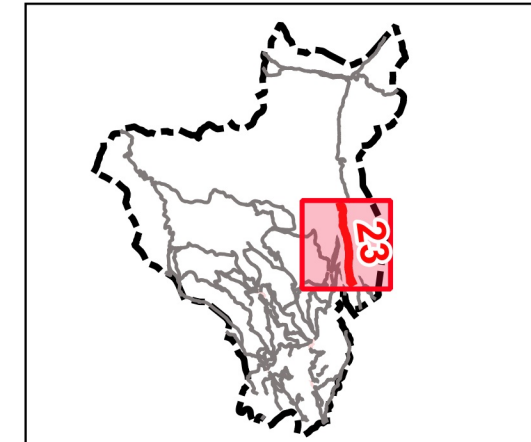
23

Camí de Cal Jan de la Llosa



Base: Topogràfics de Institut Cartogràfic i Geològic de Catalunya (ICGC)

- ▬ Límit urbà (Cadaastre)
- Límits municipals (ICGC)



Dades tècniques:

ORIGEN: Cal Jan de la Llosa

FINAL: Camí de Viliella a Coborriu de la Llosa (21)

LONGITUD TOTAL: 3306 m

TIPUS DE FERM (%):

Asfalt: 0 %
 Formigó: 0 %
 Terra: 100 %
 Sender: 0 %

AMPLADA:

Mínima: 3,0 m
 Màxima: 3,0 m

Naturalesa del bé:

CLASSE DE BÉ: Demanial

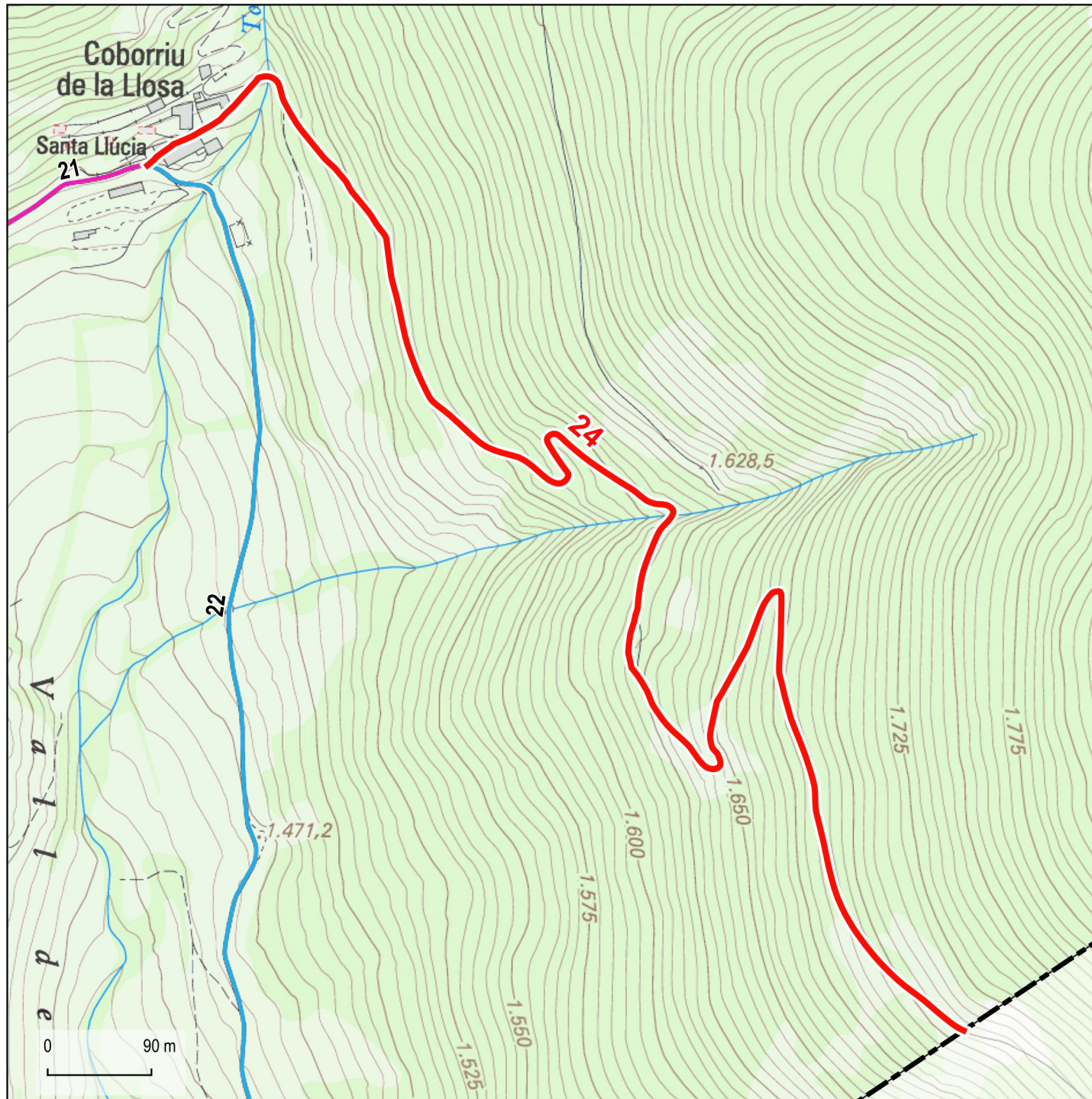
TÍTOL ADQUISITIU: Prescripció immemorial. Adscrit parcialment a forest de propietat pública

Observacions:



24

Camí de Coborriu de la Llosa a la Bastida



Base: Topogràfics de Institut Cartogràfic i Geològic de Catalunya (ICGC)

- Límit urbà (Cadastrè)
- Límits municipals (ICGC)



Dades tècniques:

ORIGEN: Coborriu de la Llosa
FINAL: Límit de terme de Prullans
LONGITUD TOTAL: 1646 m

TIPUS DE FERRE (%):
 Asfalt: 0 %
 Formigó: 0 %
 Terra: 100 %
 Sender: 0 %

AMPLADA:
 Mínima: 3,0 m
 Màxima: 3,0 m

Naturalesa del bé:

CLASSE DE BÉ: Demanial
TÍTOL ADQUISITIU: Prescripció immemorial. Adscrit parcialment a forest de propietat pública

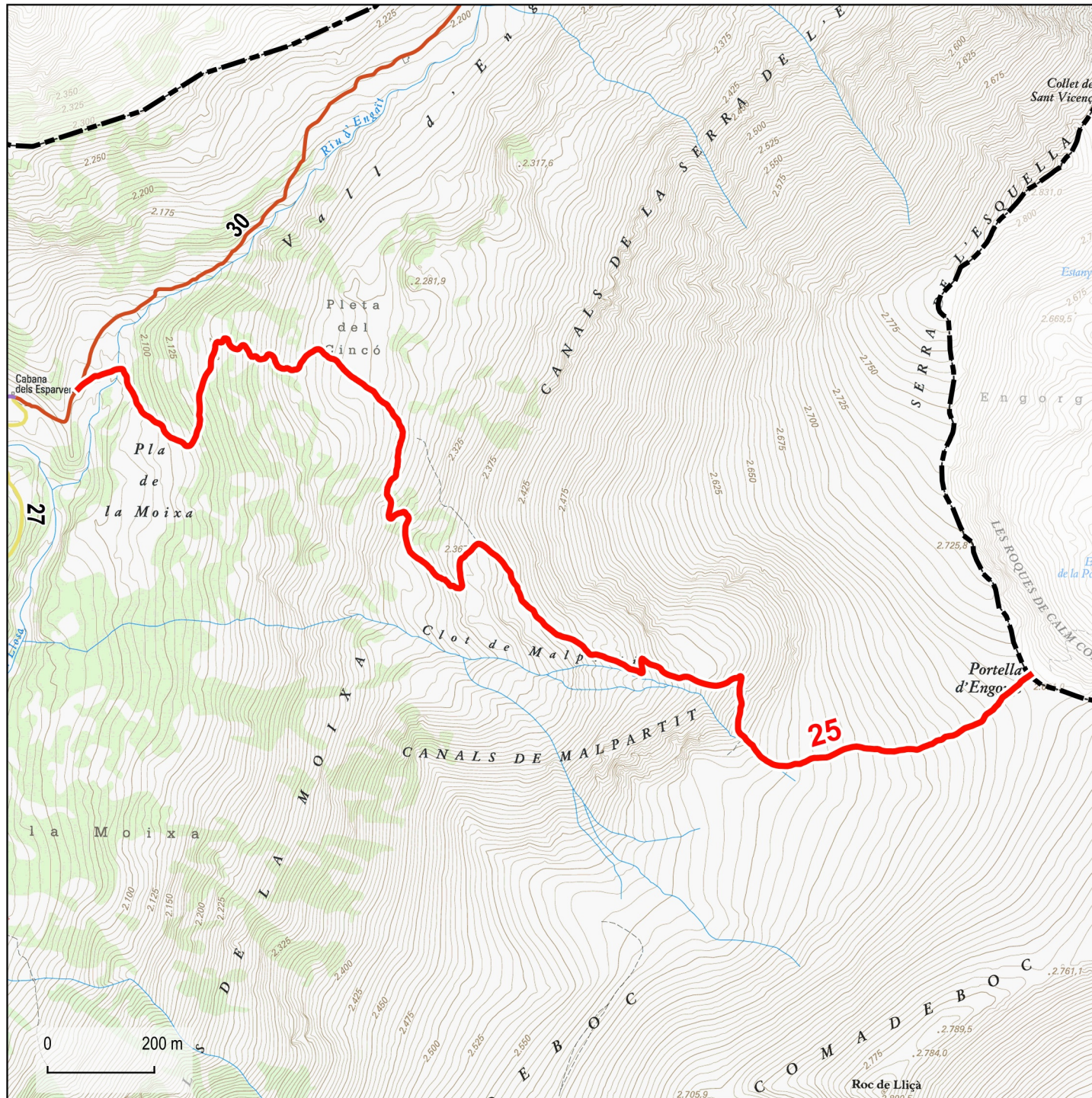
Observacions:

Camí ramader d'acord amb l'inventari de camins ramaders de l'IDAPA, 2010



25

Camí de la Portella dels Engorgs



Base: Topogràfics de Institut Cartogràfic i Geològic de Catalunya (ICGC)

- Límit urbà (Cadastrè)
- Límits municipals (ICGC)



Dades tècniques:

ORIGEN: Camí de cal Jan de la Llosa a la Cabana dels Esparvers (27)

FINAL: Portella d'Engorgs. Límit de terme de Meranges

LONGITUD TOTAL: 2895 m

TIPUS DE FERM (%):

Asfalt: 0 %
 Formigó: 0 %
 Terra: 0 %
 Sender: 100 %

AMPLADA:

Mínima: 1,0 m
 Màxima: 1,0 m

Naturalesa del bé:

CLASSE DE BÉ: Demanial

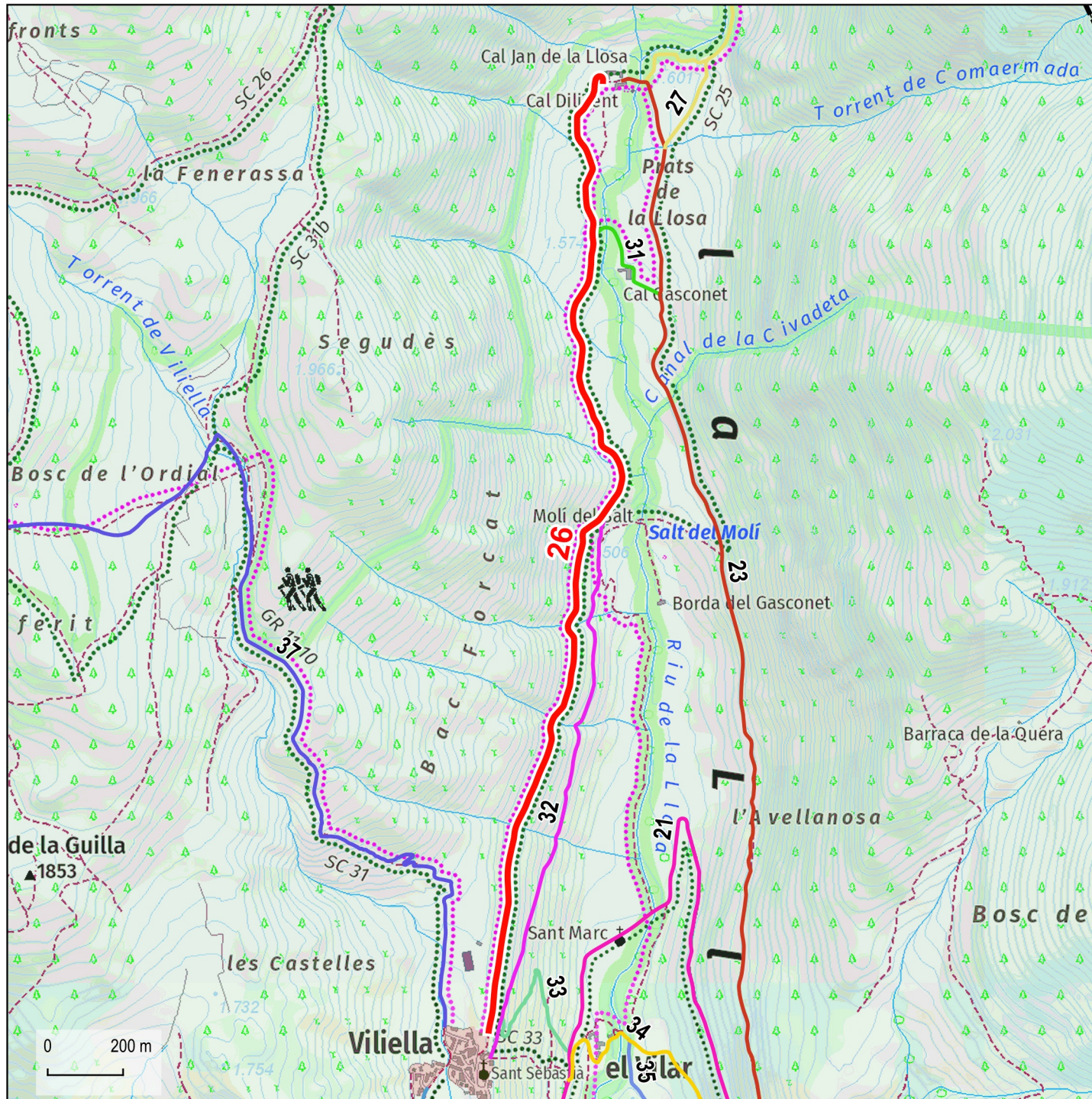
TÍTOL ADQUISITIU: Prescripció immemorial

Observacions:



26

Camí de Viliella a Cal Jan de la Llosa



Base: Topogràfics de Institut Cartogràfic i Geològic de Catalunya (ICGC)

- Límit urbà (Cadaastre)
- Límits municipals (ICGC)



Dades tècniques:

ORIGEN: Nucli urbà de Viliella

FINAL: Cal Jan de la Llosa

LONGITUD TOTAL: 2729 m

TIPUS DE FERM (%):

Asfalt:	0 %
Formigó:	0 %
Terra:	100 %
Sender:	0 %

AMPLADA:

Mínima:	4,0 m
Màxima:	4,0 m

Naturalesa del bé:

CLASSE DE BÉ: Demanial

TÍTOL ADQUISITIU: Prescripció immemorial. Adscrit parcialment a forest de propietat pública

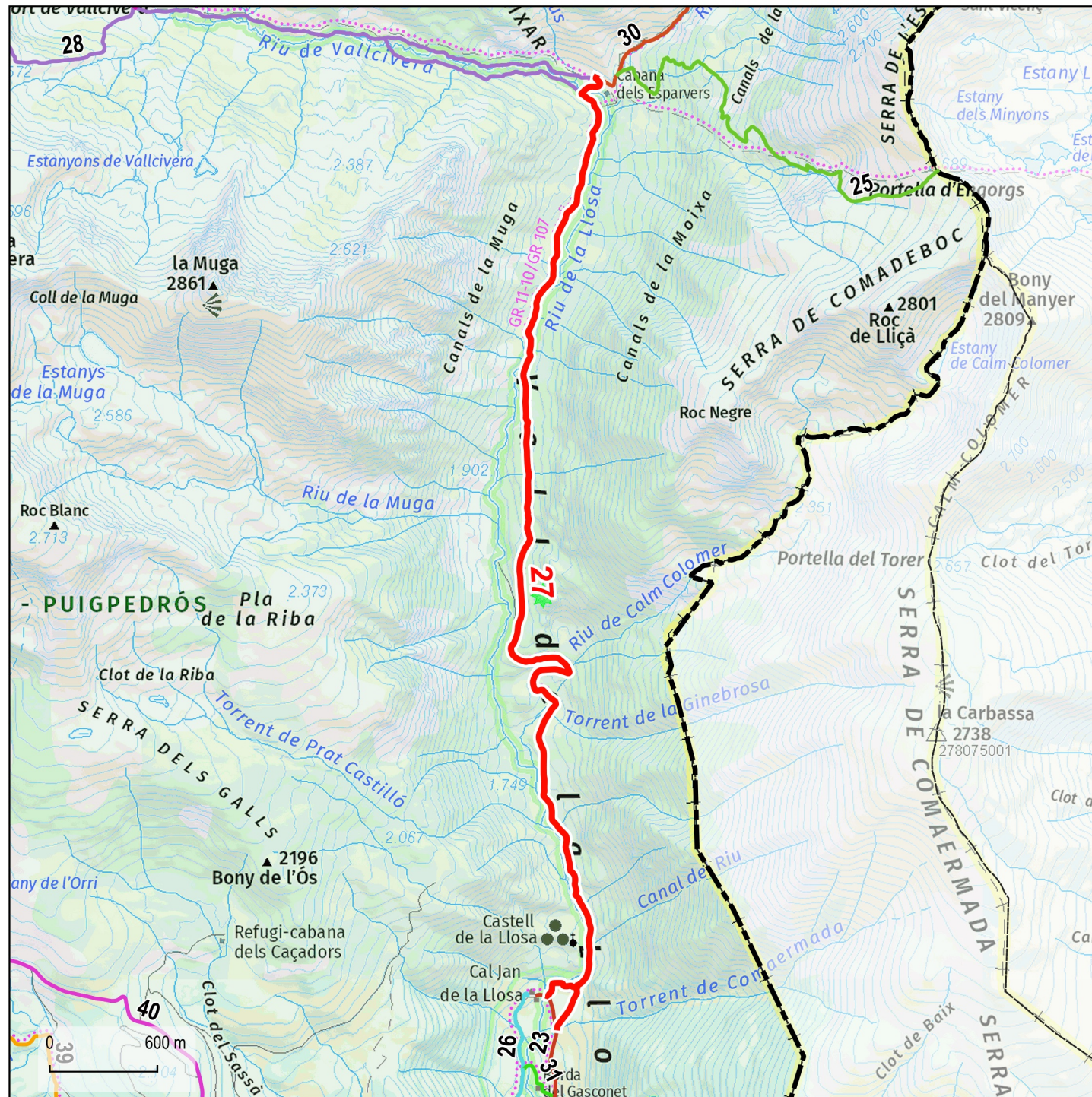
Observacions:

Camí ramader d'acord amb l'inventari de camins ramaders de l'IDAPA, 2010



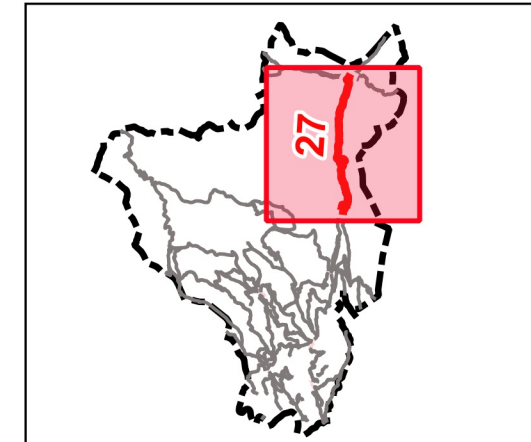
27

Camí de cal Jan de la Llosa a la Cabana dels Esparvers



Base: Topogràfics de Institut Cartogràfic i Geològic de Catalunya (ICGC)

- Límit urbà (Cadastrè)
- Límits municipals (ICGC)



Dades tècniques:

ORIGEN: Cal Jan de la Llosa
FINAL: Cabana dels Esparvers
LONGITUD TOTAL: 6529 m
TIPUS DE FERM (%):
 Asfalt: 0 %
 Formigó: 0 %
 Terra: 0 %
 Sender: 100 %

AMPLADA:
 Mínima: 2,0 m
 Màxima: 2,0 m

Naturalesa del bé:

CLASSE DE BÉ: Demanial
TÍTOL ADQUISITIU: Prescripció immemorial

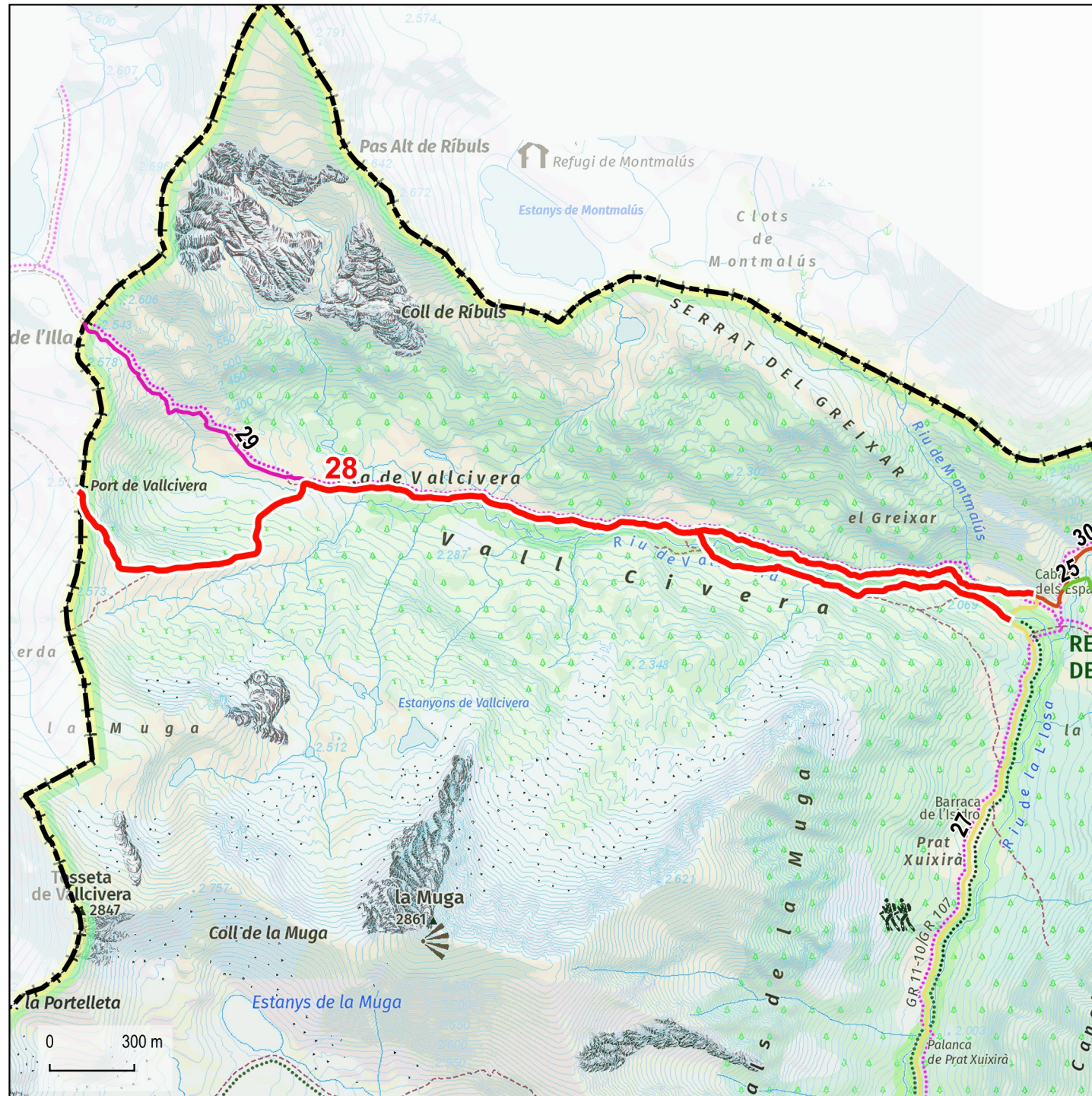
Observacions:

Camí ramader d'acord amb l'inventari de camins ramaders de l'IDAPA, 2010



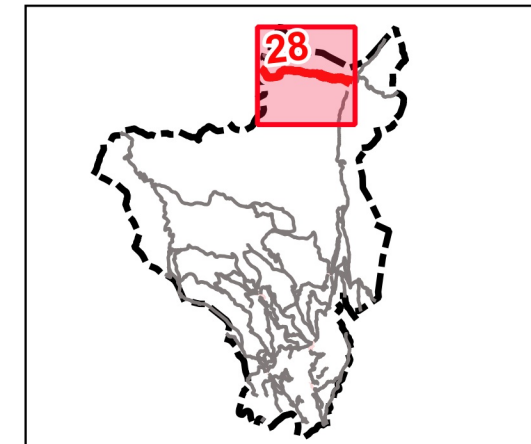
28

Camí de la vall del Madriu (pel port de Vallcivera)



Base: Topogràfics de Institut Cartogràfic i Geològic de Catalunya (ICGC)

- Límit urbà (Cadaastre)
- Límits municipals (ICGC)



Dades tècniques:

ORIGEN: Cabana dels Esparvers

FINAL: Límit de terme d'Andorra

LONGITUD TOTAL: 5160 m

TIPUS DE FERM (%):

- Asfalt: 0 %
- Formigó: 0 %
- Terra: 0 %
- Sender: 100 %

AMPLADA:

- Mínima: 2,0 m
- Màxima: 2,0 m

Naturalesa del bé:

CLASSE DE BÉ: Demanial

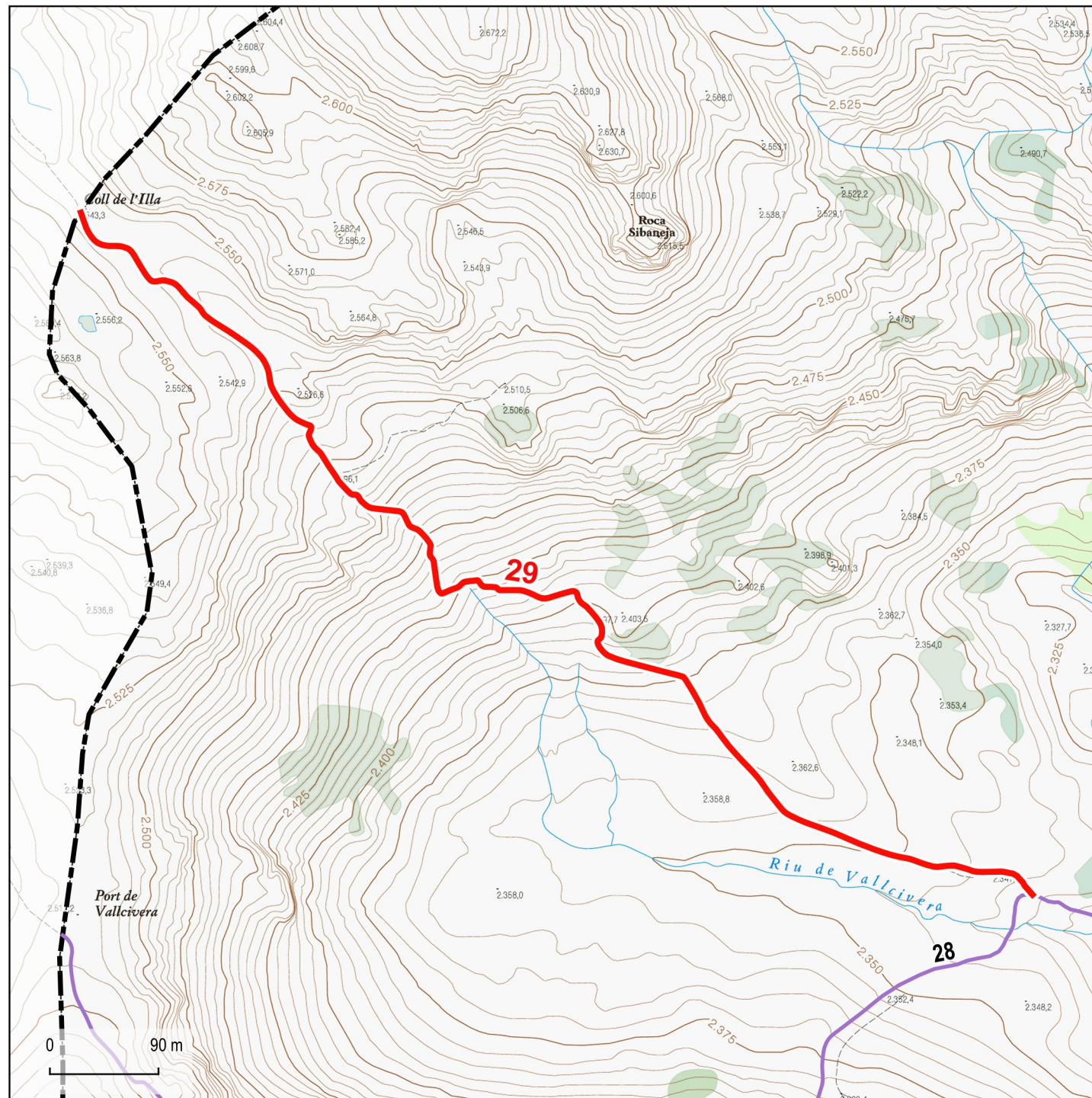
TÍTOL ADQUISITIU: Prescripció immemorial

Observacions:



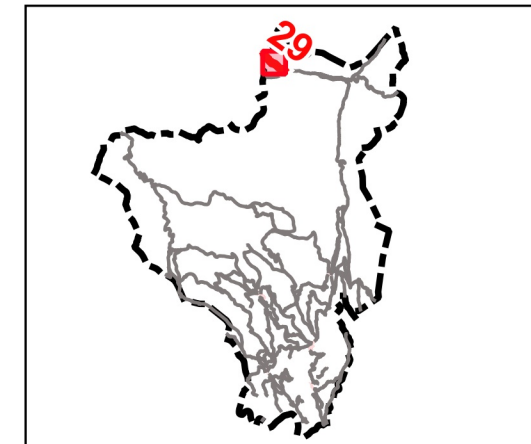
29

Camí de la vall del Madriu (pel coll de l'Illa)



Base: Topogràfics de Institut Cartogràfic i Geològic de Catalunya (ICGC)

- Límit urbà (Cadastrè)
- Límits municipals (ICGC)



Dades tècniques:

ORIGEN: Camí de la vall del Madriu (pel port de Vallcivera) (28)

FINAL: Límit de terme d'Andorra

LONGITUD TOTAL: 1086 m

TIPUS DE FERM (%):

- Asfalt: 0 %
- Formigó: 0 %
- Terra: 0 %
- Sender: 100 %

AMPLADA:

- Mínima: 2,0 m
- Màxima: 2,0 m

Naturalesa del bé:

CLASSE DE BÉ: Demanial

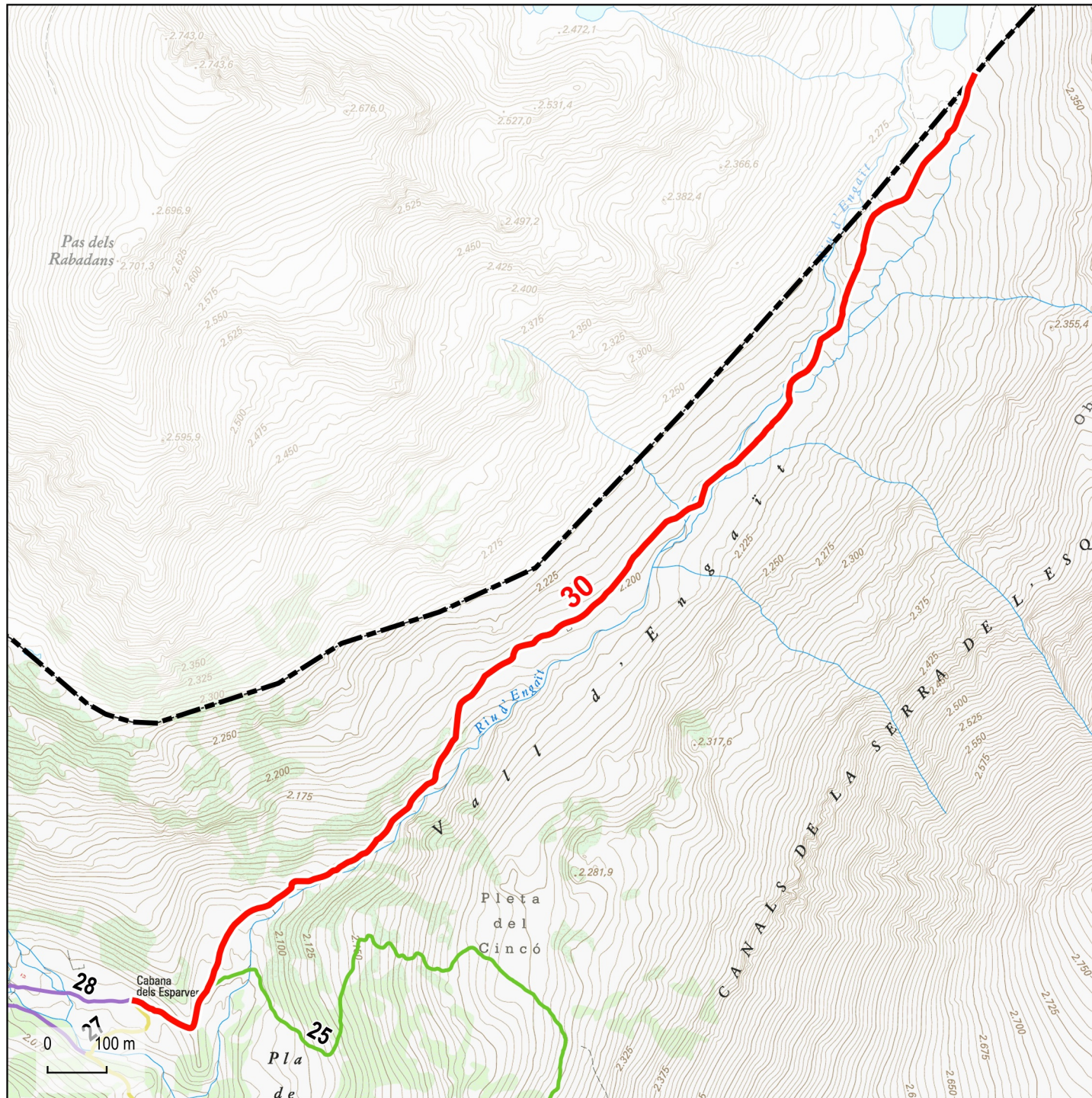
TÍTOL ADQUISITIU: Prescripció immemorial

Observacions:



30

Camí de la portella Blanca d'Andorra



Base: Topogràfics de Institut Cartogràfic i Geològic de Catalunya (ICGC)

- Límit urbà (Cadastrè)
- Límits municipals (ICGC)



Dades tècniques:

ORIGEN: Cabana dels Esperver

FINAL: Límit de terme d'Andorra, prop de la Portella Blanca

LONGITUD TOTAL: 2323 m

TIPUS DE FERM (%):

Asfalt: 0 %
 Formigó: 0 %
 Terra: 0 %
 Sender: 100 %

AMPLADA:

Mínima: 2,0 m
 Màxima: 2,0 m

Naturalesa del bé:

CLASSE DE BÉ: Demanial

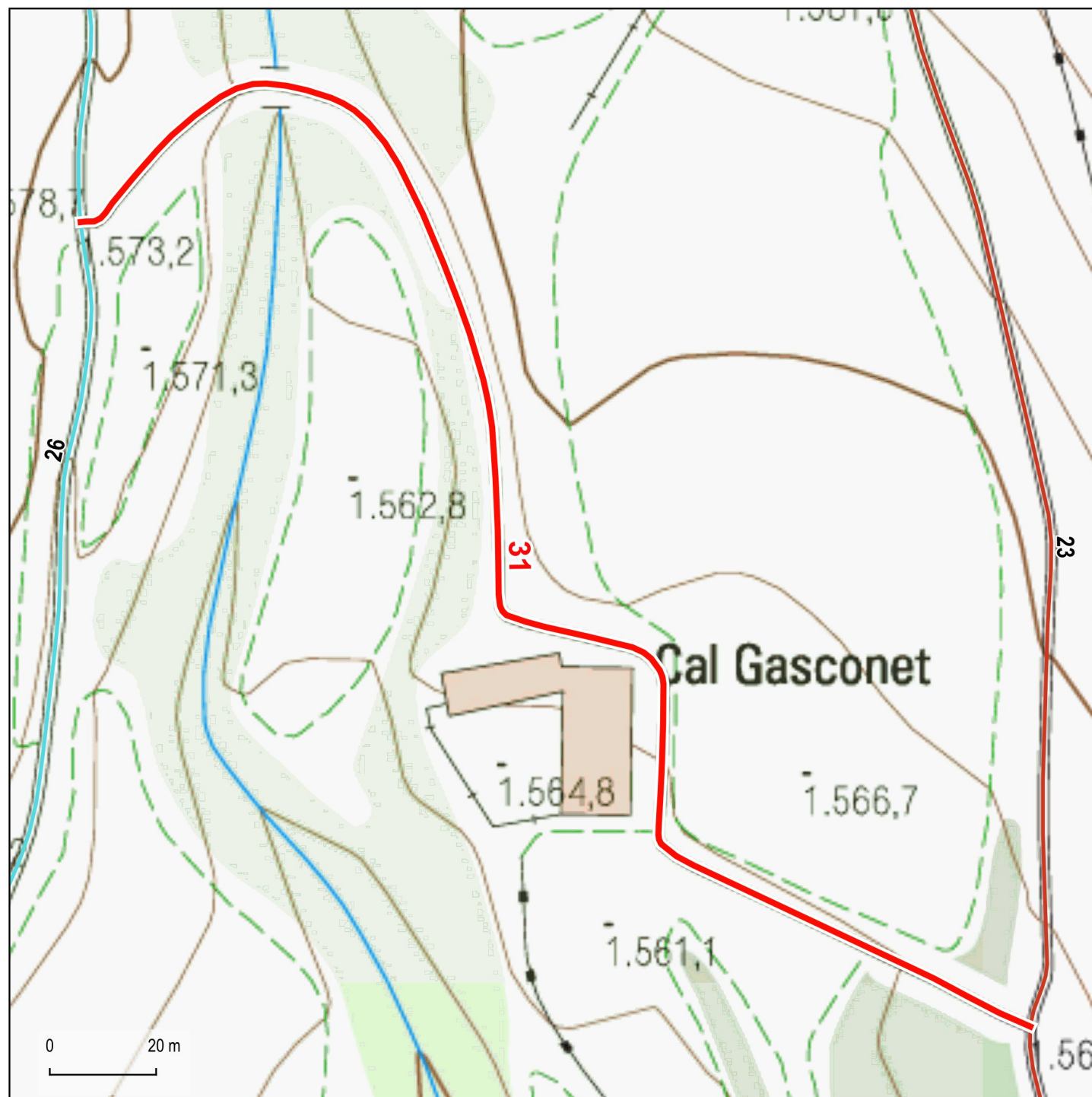
TÍTOL ADQUISITIU: Prescripció immemorial

Observacions:



31

Camí de Cal Gasconet



Base: Topogràfics de Institut Cartogràfic i Geològic de Catalunya (ICGC)

- Límit urbà (Cadastre)
- Límits municipals (ICGC)

**Dades tècniques:****ORIGEN:** Camí de Viliella a Cal Jan de la Llosa (26)**FINAL:** Camí de Cal Jan de la Llosa (23)**LONGITUD TOTAL:** 306 m**TIPUS DE FERM (%):**

Asfalt:	0 %
Formigó:	0 %
Terra:	100 %
Sender:	0 %

AMPLADA:

Mínima:	3,0 m
Màxima:	3,0 m

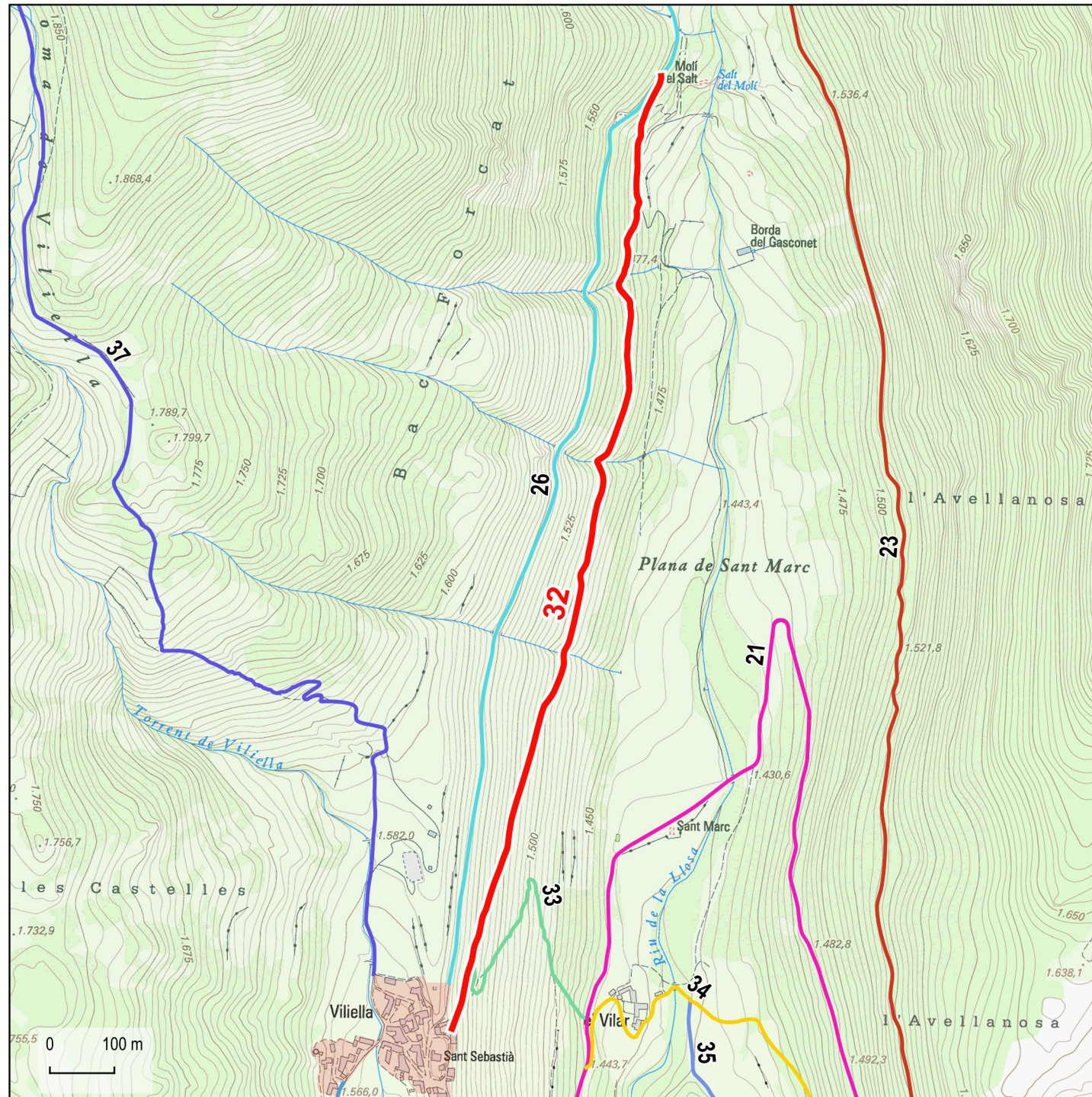
Naturalesa del bé:**CLASSE DE BÉ:** Demanial**TÍTOL ADQUISITIU:** Prescripció immemorial**Observacions:**

Camí ramader d'acord amb l'inventari de camins ramaders de l'IDAPA, 2010



32

Camí vell de Viliella al molí del Salt



Base: Topogràfics de Institut Cartogràfic i Geològic de Catalunya (ICGC)

- Límit urbà (Cadastre)
- Límits municipals (ICGC)



Dades tècniques:

ORIGEN: Nucli urbà de Viliella

FINAL: Molí del Salt

LONGITUD TOTAL: 1552 m

TIPUS DE FERM (%):

Asfalt: 0 %
 Formigó: 0 %
 Terra: 13 %
 Sender: 87 %

AMPLADA:

Mínima: 2,0 m
 Màxima: 3,0 m

Naturalesa del bé:

CLASSE DE BÉ: Demanial

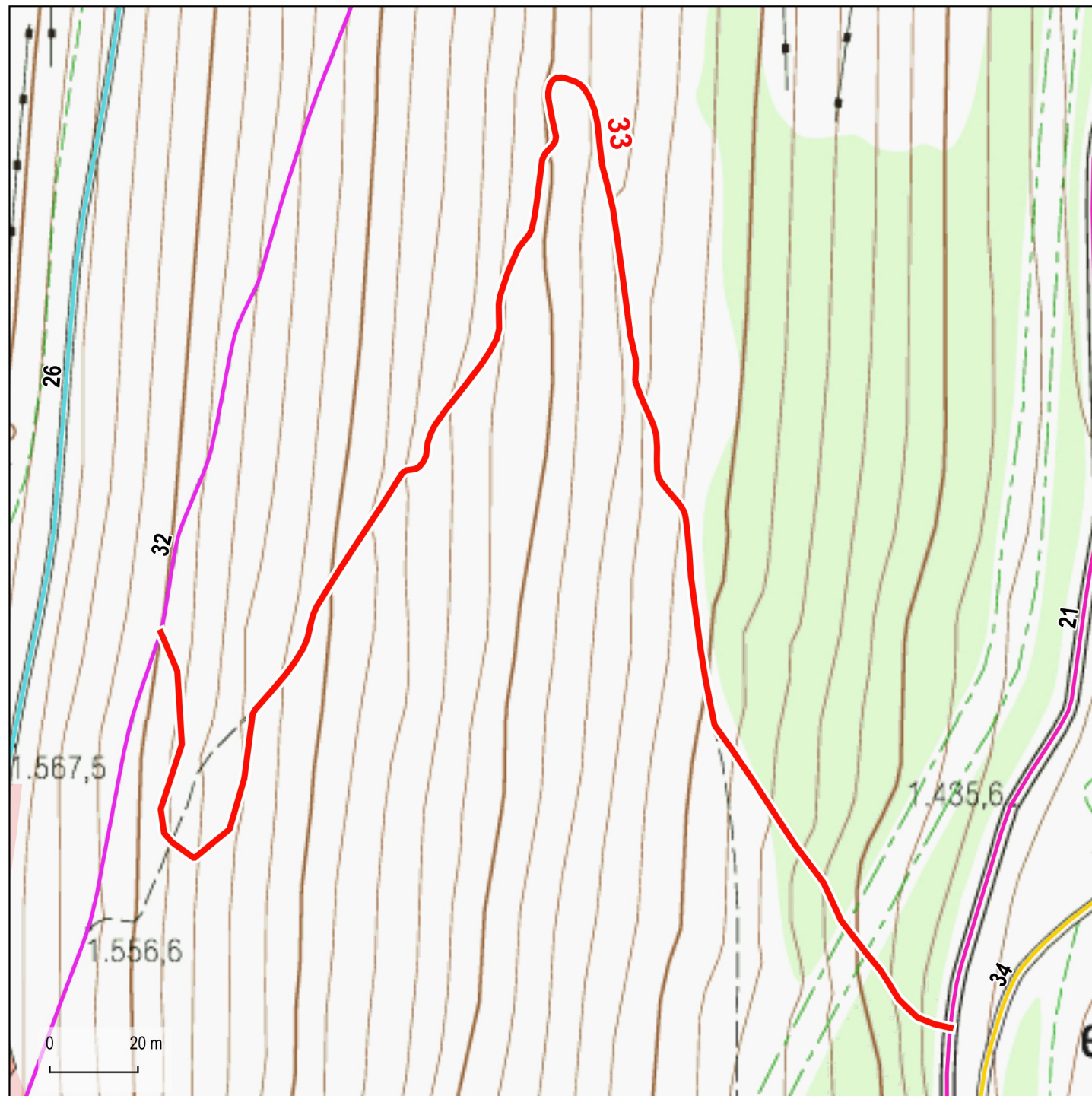
TÍTOL ADQUISITIU: Prescripció immemorial

Observacions:



33

Camí de Viliella al Vilar



Base: Topogràfics de Institut Cartogràfic i Geològic de Catalunya (ICGC)

- Límit urbà (Cadastre)
- Límits municipals (ICGC)



Dades tècniques:

ORIGEN: Camí vell de Viliella al molí del Salt (32)

FINAL: El Vilar

LONGITUD TOTAL: 505 m

TIPUS DE FERM (%):

Asfalt: 0 %
 Formigó: 0 %
 Terra: 0 %
 Sender: 100 %

AMPLADA:

Mínima: 2,0 m
 Màxima: 2,0 m

Naturalesa del bé:

CLASSE DE BÉ: Demanial

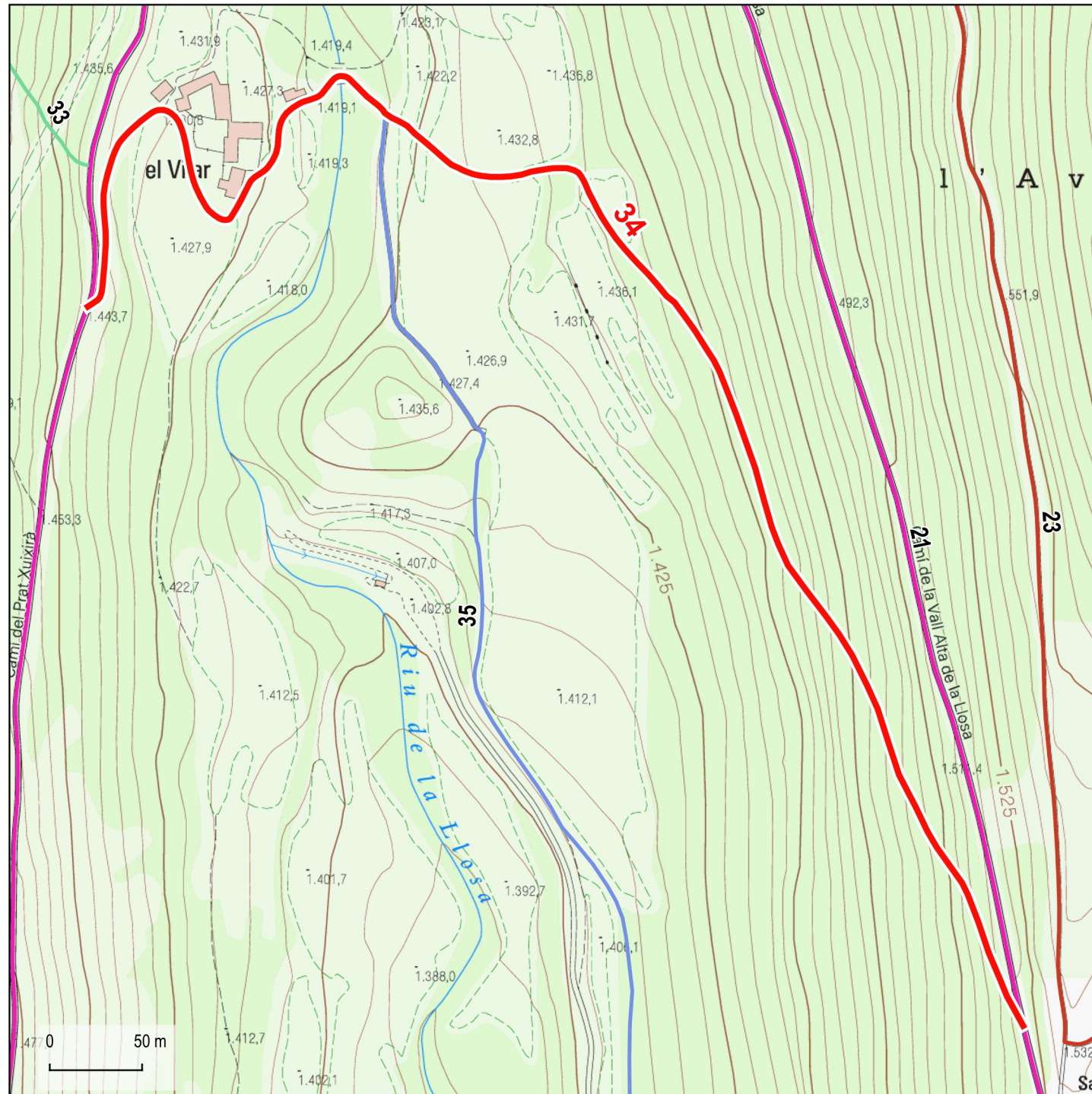
TÍTOL ADQUISITIU: Prescripció immemorial

Observacions:



34

Camí del Vilar a Coborriu de la Llosa



Base: Topogràfics de Institut Cartogràfic i Geològic de Catalunya (ICGC)

- Límit urbà (Cadastre)
- Límits municipals (ICGC)



Dades tècniques:

ORIGEN: El Vilar

FINAL: Camí de Vil·la Alta de la Llosa (21)

LONGITUD TOTAL: 978 m

TIPUS DE FERM (%):

Asfalt: 0 %
 Formigó: 0 %
 Terra: 34 %
 Sender: 66 %

AMPLADA:

Mínima: 2,0 m
 Màxima: 3,0 m

Naturalesa del bé:

CLASSE DE BÉ: Demanial

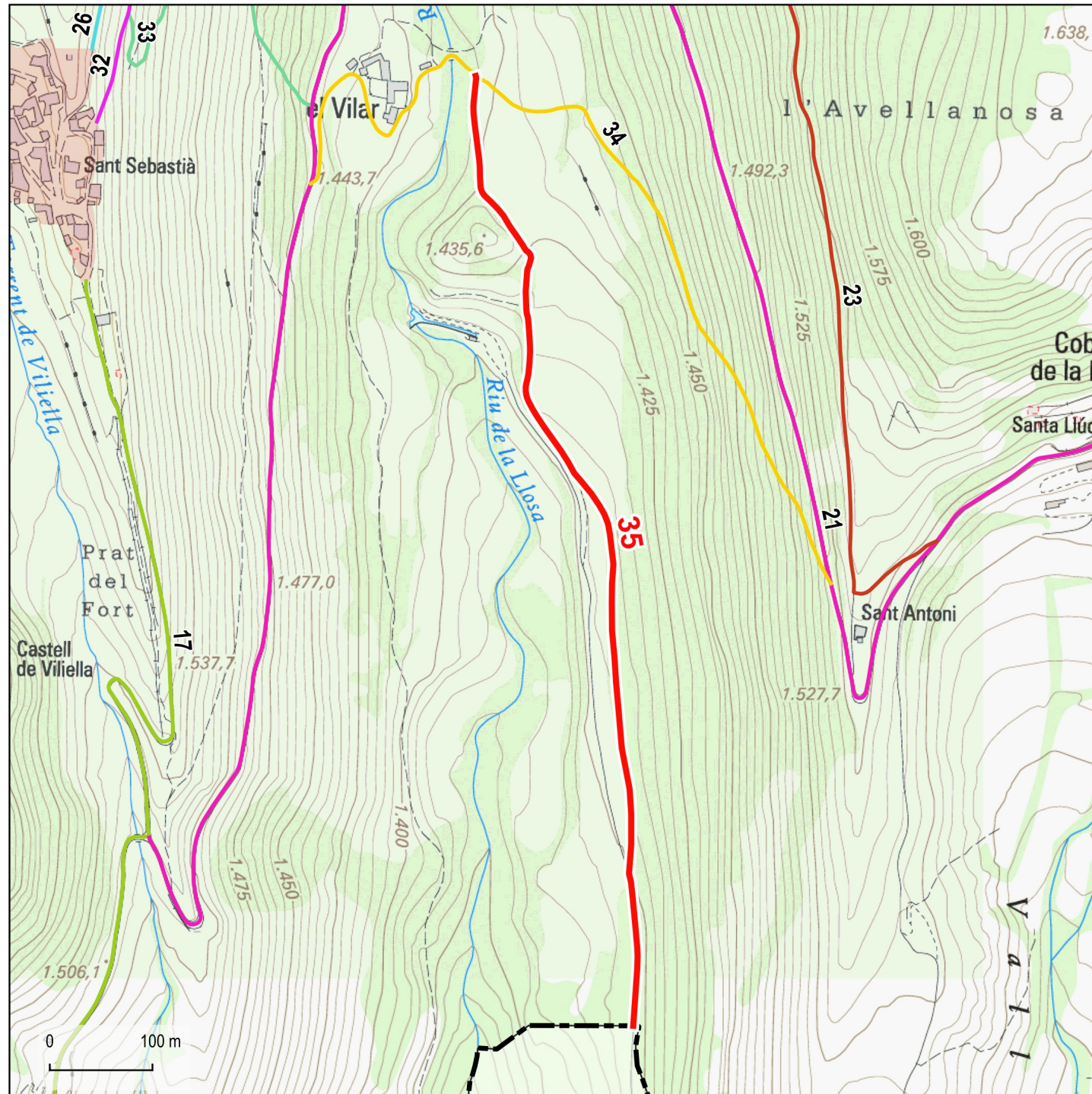
TÍTOL ADQUISITIU: Prescripció immemorial

Observacions:



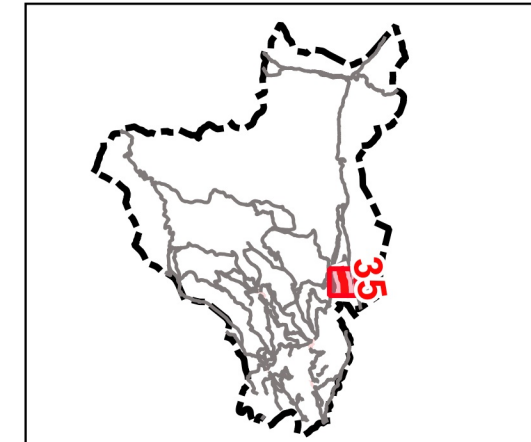
35

Camí del Vilar a Ardòvol



Base: Topogràfics de Institut Cartogràfic i Geològic de Catalunya (ICGC)

- Límit urbà (Cadastrè)
- Límits municipals (ICGC)



Dades tècniques:

ORIGEN: Camí del Vilar a Coborriu de la Llosa (34)

FINAL: Límit de terme de Prullans

LONGITUD TOTAL: 970 m

TIPUS DE FERM (%):

Asfalt:	0 %
Formigó:	0 %
Terra:	35 %
Sender:	65 %

AMPLADA:

Mínima:	2,0 m
Màxima:	3,0 m

Naturalesa del bé:

CLASSE DE BÉ: Demanial

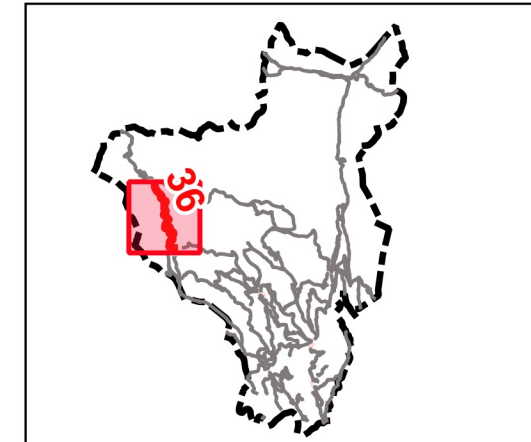
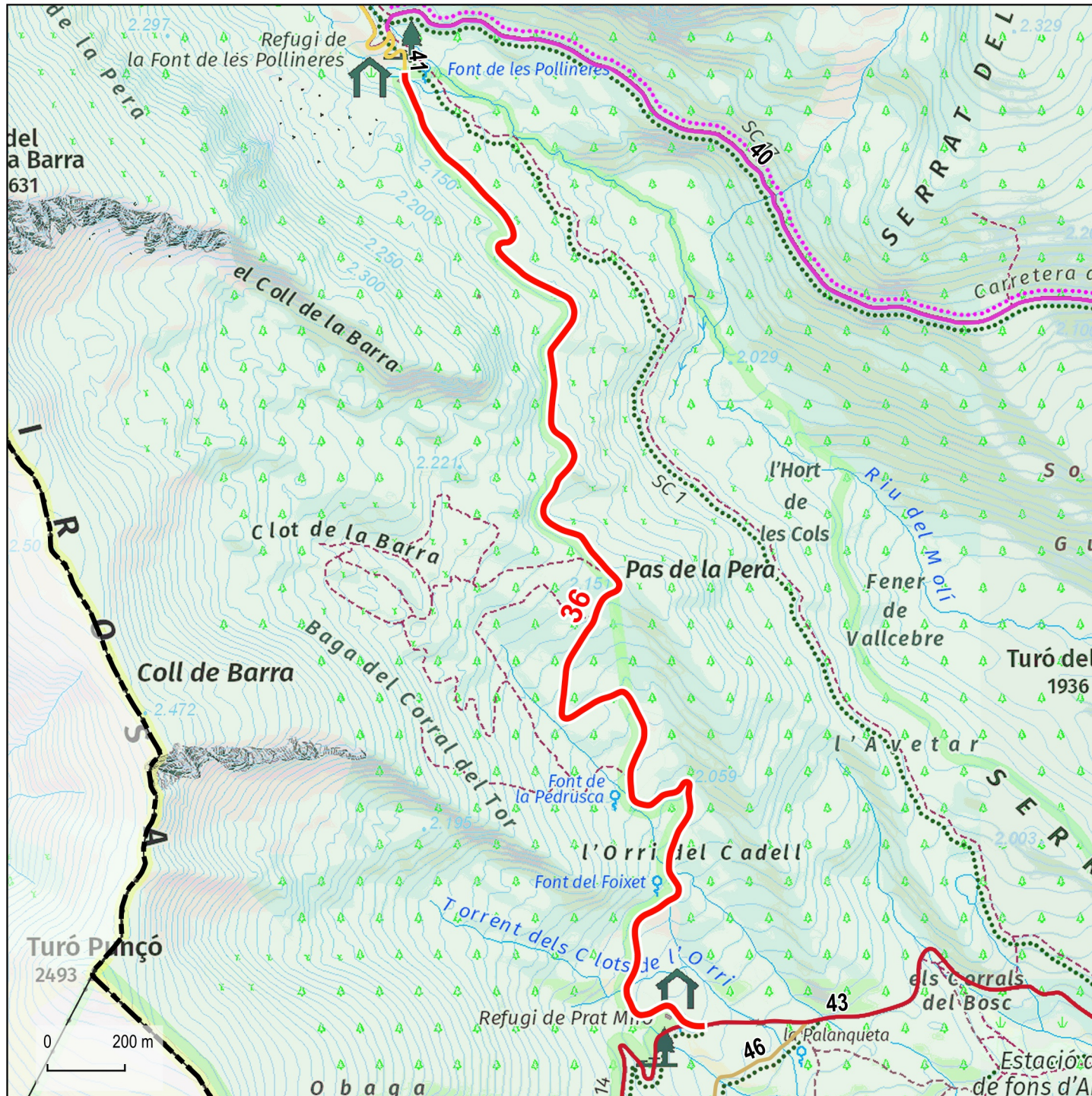
TÍTOL ADQUISITIU: Prescripció immemorial

Observacions:



36

Pista de les Pollineres



Dades tècniques:

ORIGEN: Prat Miró

FINAL: Les Pollineres

LONGITUD TOTAL: 3622 m

TIPUS DE FERM (%):

Asfalt:	0 %
Formigó:	0 %
Terra:	100 %
Sender:	0 %

AMPLADA:

Mínima:	5,0 m
Màxima:	5,0 m

Naturalesa del bé:

CLASSE DE BÉ: Demanial

TÍTOL ADQUISITIU: Prescripció immemorial

Observacions:

Camí ramader d'acord amb l'inventari de camins ramaders de l'IDAPA, 2010

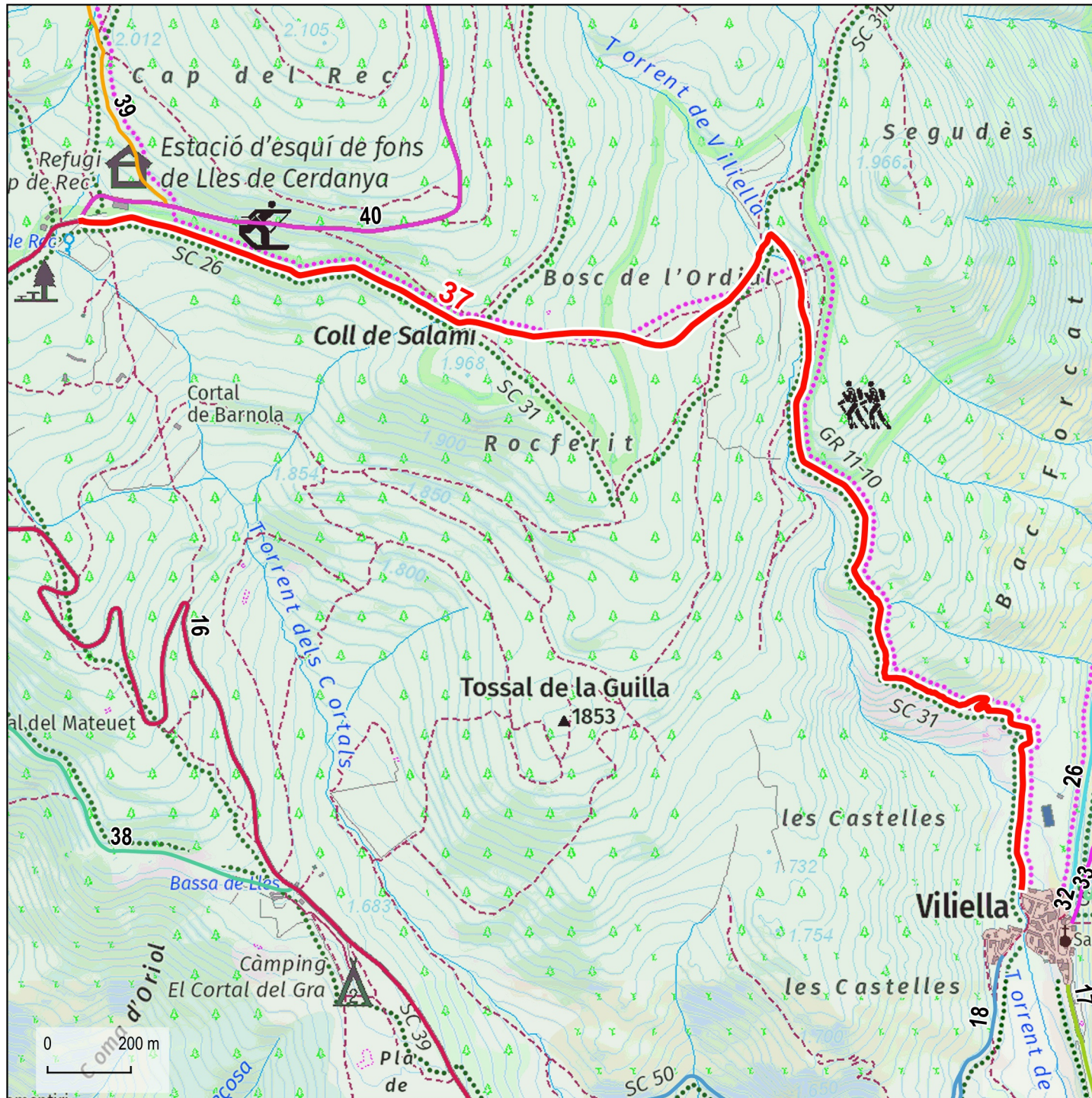
Base: Topogràfics de Institut Cartogràfic i Geològic de Catalunya (ICGC)

- Límit urbà (Cadastrè)
- Límits municipals (ICGC)



37

Camí de Viliella a l'estació d'esquí de Lles de Cerdanya



Base: Topogràfics de Institut Cartogràfic i Geològic de Catalunya (ICGC)

- Límit urbà (Cadastre)
- Límits municipals (ICGC)



Dades tècniques:

ORIGEN: Nucli urbà de Viliella

FINAL: Estació d'esquí de Lles de Cerdanya

LONGITUD TOTAL: 3931 m

TIPUS DE FERM (%):

Asfalt: 0 %
Formigó: 0 %
Terra: 35 %
Sender: 65 %

AMPLADA:

Mínima: 2,0 m
Màxima: 4,5 m

Naturalesa del bé:

CLASSE DE BÉ: Demanial

TÍTOL ADQUISITIU: Prescripció immemorial. Adscrit parcialment a forest de propietat pública

Observacions:



38

Camí del Riberal



Base: Topogràfics de Institut Cartogràfic i Geològic de Catalunya (ICGC)

- Límit urbà (Cadastre)
- Límits municipals (ICGC)



Dades tècniques:

ORIGEN: El Cortal del Gral

FINAL: Prat de la Cot

LONGITUD TOTAL: 1915 m

TIPUS DE FERM (%):

Asfalt: 0 %
 Formigó: 0 %
 Terra: 100 %
 Sender: 0 %

AMPLADA:

Mínima: 3,0 m
 Màxima: 3,0 m

Naturalesa del bé:

CLASSE DE BÉ: Demanial

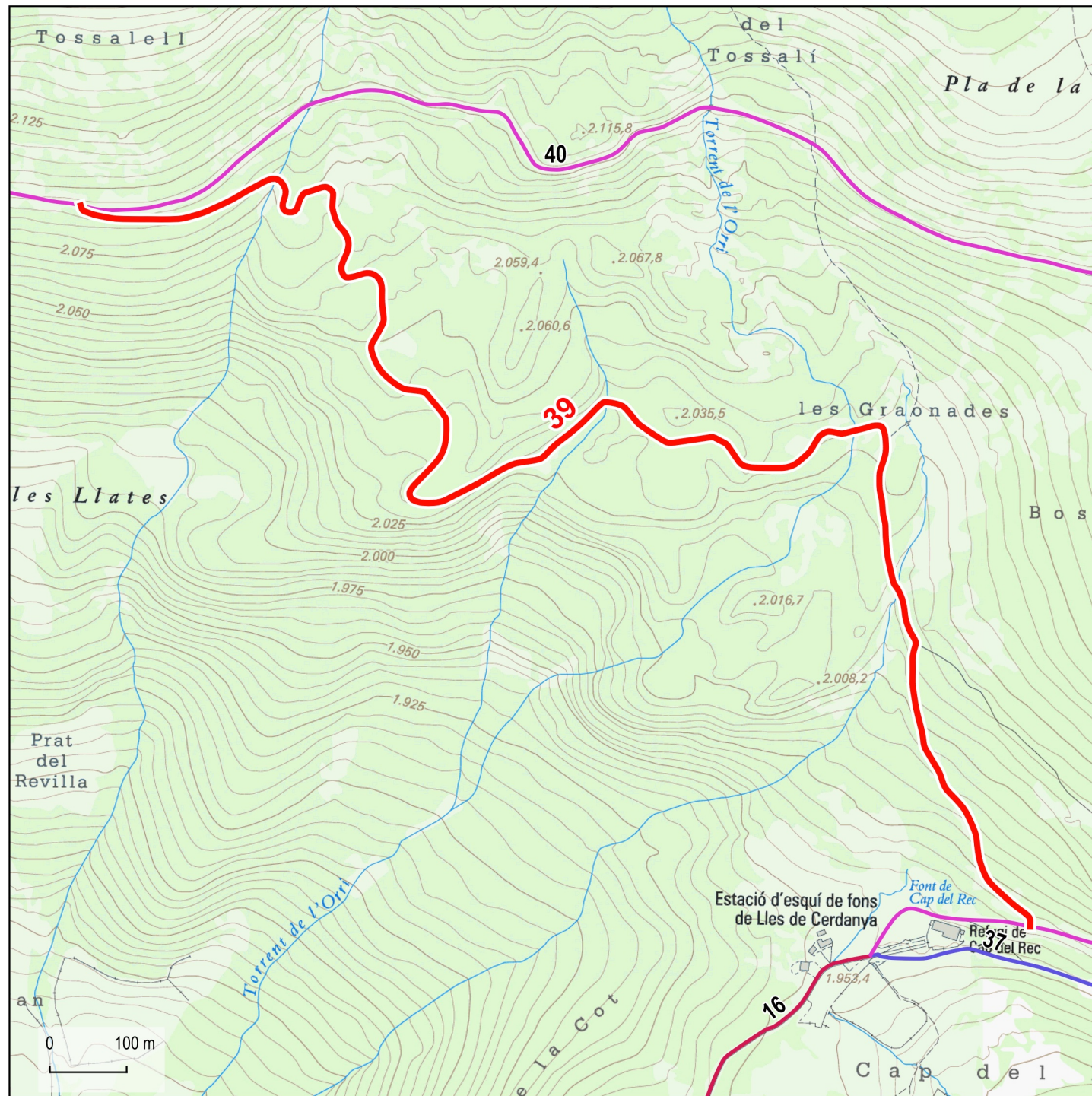
TÍTOL ADQUISITIU: Prescripció immemorial. Adscrit parcialment a forest de propietat pública

Observacions:



39

Camí de Cap del Rec (per les Graonades)



Base: Topogràfics de Institut Cartogràfic i Geològic de Catalunya (ICGC)

- Límit urbà (Cadaastre)
- Límits municipals (ICGC)



Dades tècniques:

ORIGEN: Refugi de Cap de Rec

FINAL: Camí de l'estació d'esquí de Lles de Cerdanya a les Pollineres (40)

LONGITUD TOTAL: 2345 m

TIPUS DE FERM (%):

Asfalt: 0 %
 Formigó: 0 %
 Terra: 100 %
 Sender: 0 %

AMPLADA:

Mínima: 3,5 m
 Màxima: 3,5 m

Naturalesa del bé:

CLASSE DE BÉ: Demanial

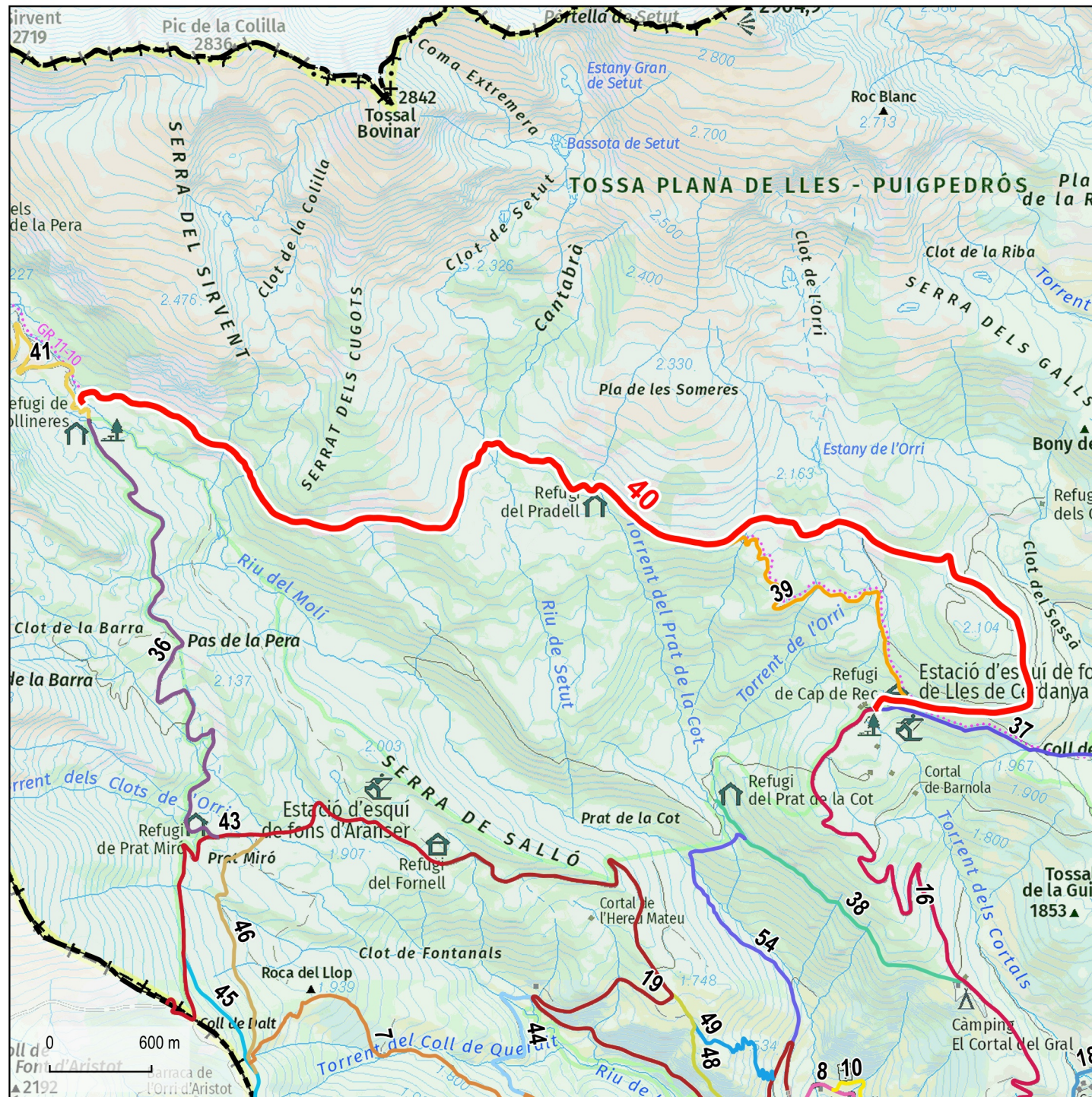
TÍTOL ADQUISITIU: Adscrit a forest de propietat pública

Observacions:



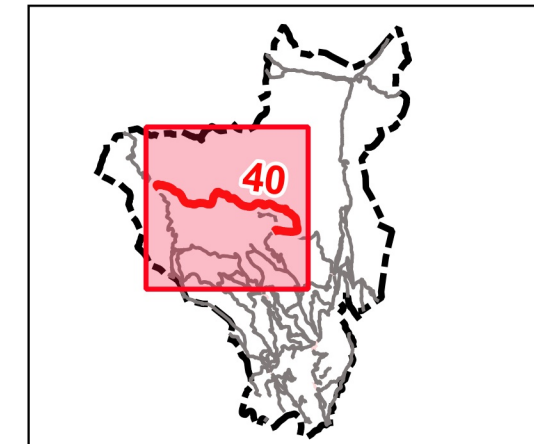
40

Camí de l'estació d'esquí de Lles de Cerdanya a les Pollineres



Base: Topogràfics de Institut Cartogràfic i Geològic de Catalunya (ICGC)

- Límit urbà (Cadastrè)
- Límits municipals (ICGC)



Dades tècniques:

ORIGEN: Estació d'esquí de Lles de Cerdanya

FINAL: Pollineres

LONGITUD TOTAL: 8343 m

TIPUS DE FERM (%):

Asfalt: 0 %
 Formigó: 0 %
 Terra: 100 %
 Sender: 0 %

AMPLADA:

Mínima: 5,0 m
 Màxima: 5,0 m

Naturalesa del bé:

CLASSE DE BÉ: Demanial

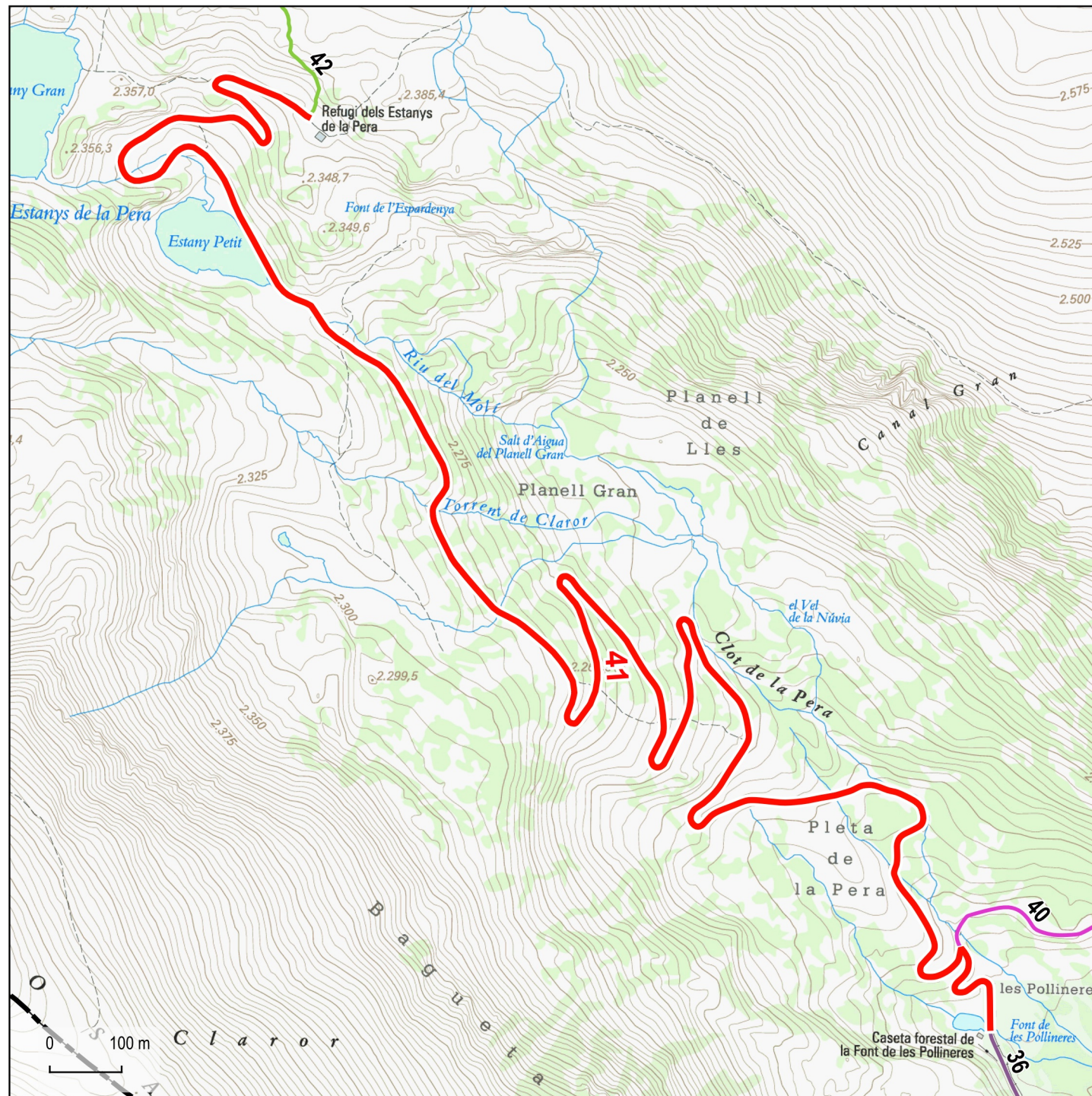
TÍTOL ADQUISITIU: Adscrit a forest de propietat pública

Observacions:



41

Camí de les Pollineres als estanys de la Pera



Base: Topogràfics de Institut Cartogràfic i Geològic de Catalunya (ICGC)

- Límit urbà (Cadaastre)
- Límits municipals (ICGC)



Dades tècniques:

ORIGEN: Pollineres

FINAL: Refugi dels Estanys de la Pera

LONGITUD TOTAL: 3680 m

TIPUS DE FERM (%):

Asfalt: 0 %
 Formigó: 0 %
 Terra: 100 %
 Sender: 0 %

AMPLADA:

Mínima: 3,5 m
 Màxima: 5,0 m

Naturalesa del bé:

CLASSE DE BÉ: Demanial

TÍTOL ADQUISITIU: Adscrit a forest de propietat pública

Observacions:

Camí ramader d'acord amb l'inventari de camins ramaders de l'IDAPA, 2010



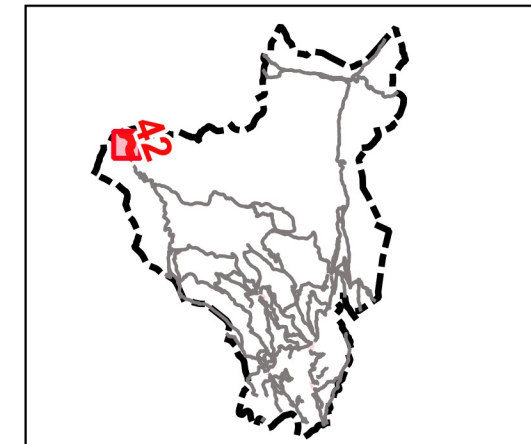
42

Camí del port de Perafita



Base: Topogràfics de Institut Cartogràfic i Geològic de Catalunya (ICGC)

- Límit urbà (Cadastrè)
- Límits municipals (ICGC)



Dades tècniques:

ORIGEN: Refugi dels Estanys de la Pera

FINAL: Límit de terme d'Andorra, Collet de Sant Vicenç

LONGITUD TOTAL: 1296 m

TIPUS DE FERM (%):

Asfalt: 0 %
 Formigó: 0 %
 Terra: 0 %
 Sender: 100 %

AMPLADA:

Mínima: 2,0 m
 Màxima: 2,0 m

Naturalesa del bé:

CLASSE DE BÉ: Demanial

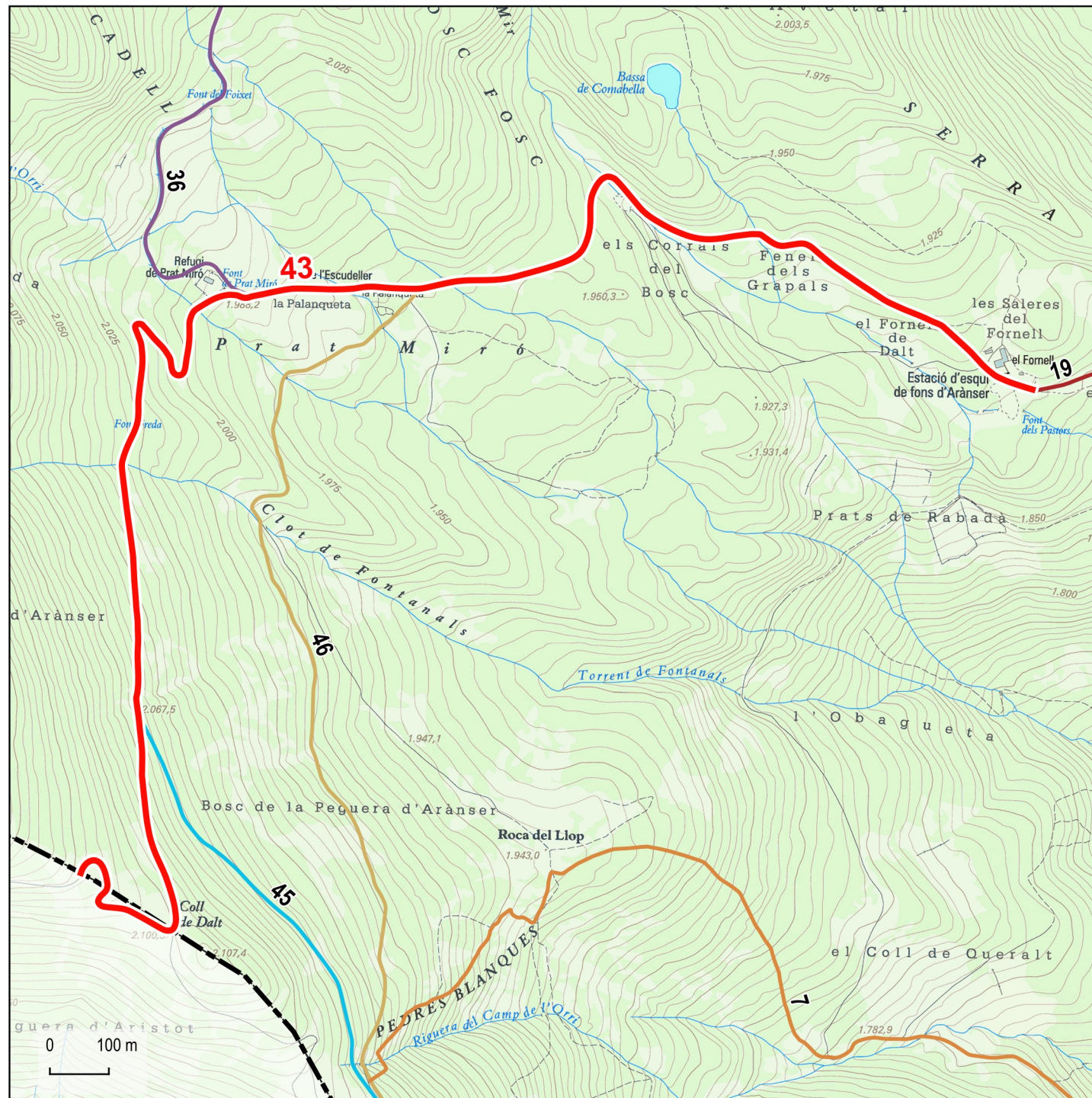
TÍTOL ADQUISITIU: Adscrit a forest de propietat pública

Observacions:



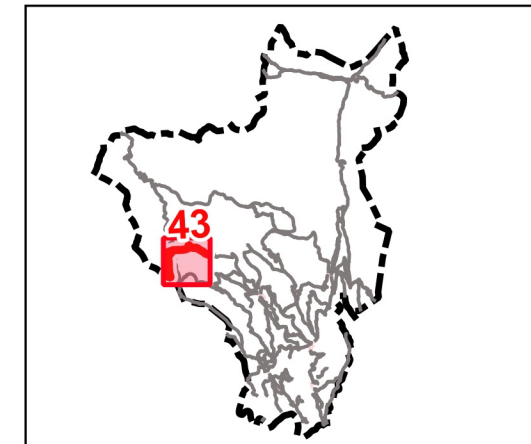
43

Camí d'Arànsers a Bescaran



Base: Topogràfics de Institut Cartogràfic i Geològic de Catalunya (ICGC)

- Límit urbà (Cadastrè)
- Límits municipals (ICGC)



Dades tècniques:

ORIGEN: El Fornell

FINAL: Límit de terme del Pont de Bar

LONGITUD TOTAL: 3203 m

TIPUS DE FERM (%):

Asfalt: 0 %
 Formigó: 0 %
 Terra: 100 %
 Sender: 0 %

AMPLADA:

Mínima: 4,0 m
 Màxima: 4,0 m

Naturalesa del bé:

CLASSE DE BÉ: Demanial

TÍTOL ADQUISITIU: Adscrit a forest de propietat pública

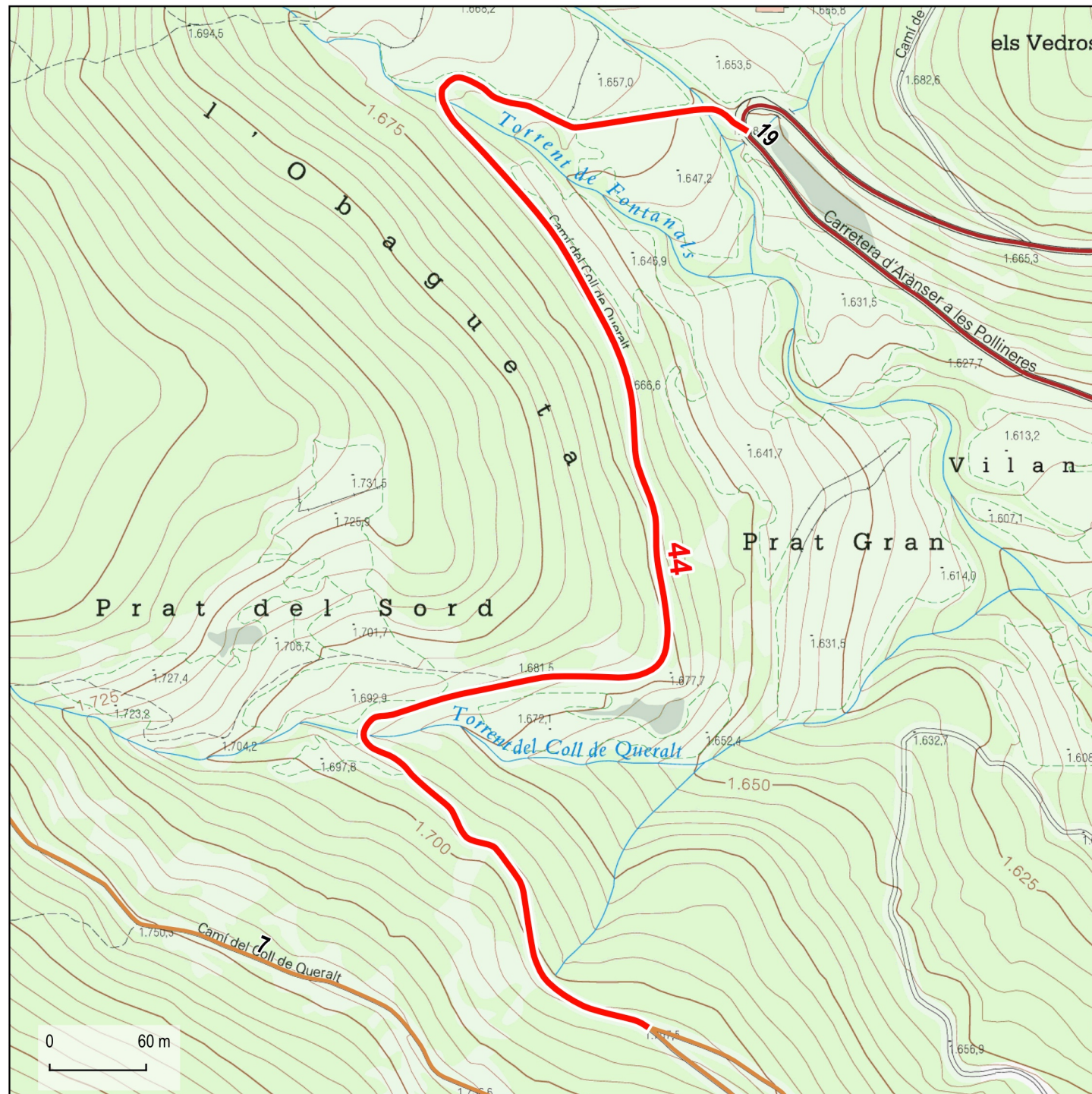
Observacions:

Camí ramader d'acord amb l'inventari de camins ramaders de l'IDAPA, 2010



44

Camí vell del coll de Queralt



Base: Topogràfics de Institut Cartogràfic i Geològic de Catalunya (ICGC)

- Límit urbà (Cadastrè)
- Límits municipals (ICGC)



Dades tècniques:

ORIGEN: Carretera d'Arànsers a les Pollineres (19)

FINAL: Camí de Músser al coll de Queralt (07)

LONGITUD TOTAL: 1069 m

TIPUS DE FERM (%):

Asfalt: 0 %
 Formigó: 0 %
 Terra: 100 %
 Sender: 0 %

AMPLADA:

Mínima: 3,5 m
 Màxima: 3,5 m

Naturalesa del bé:

CLASSE DE BÉ: Demanial

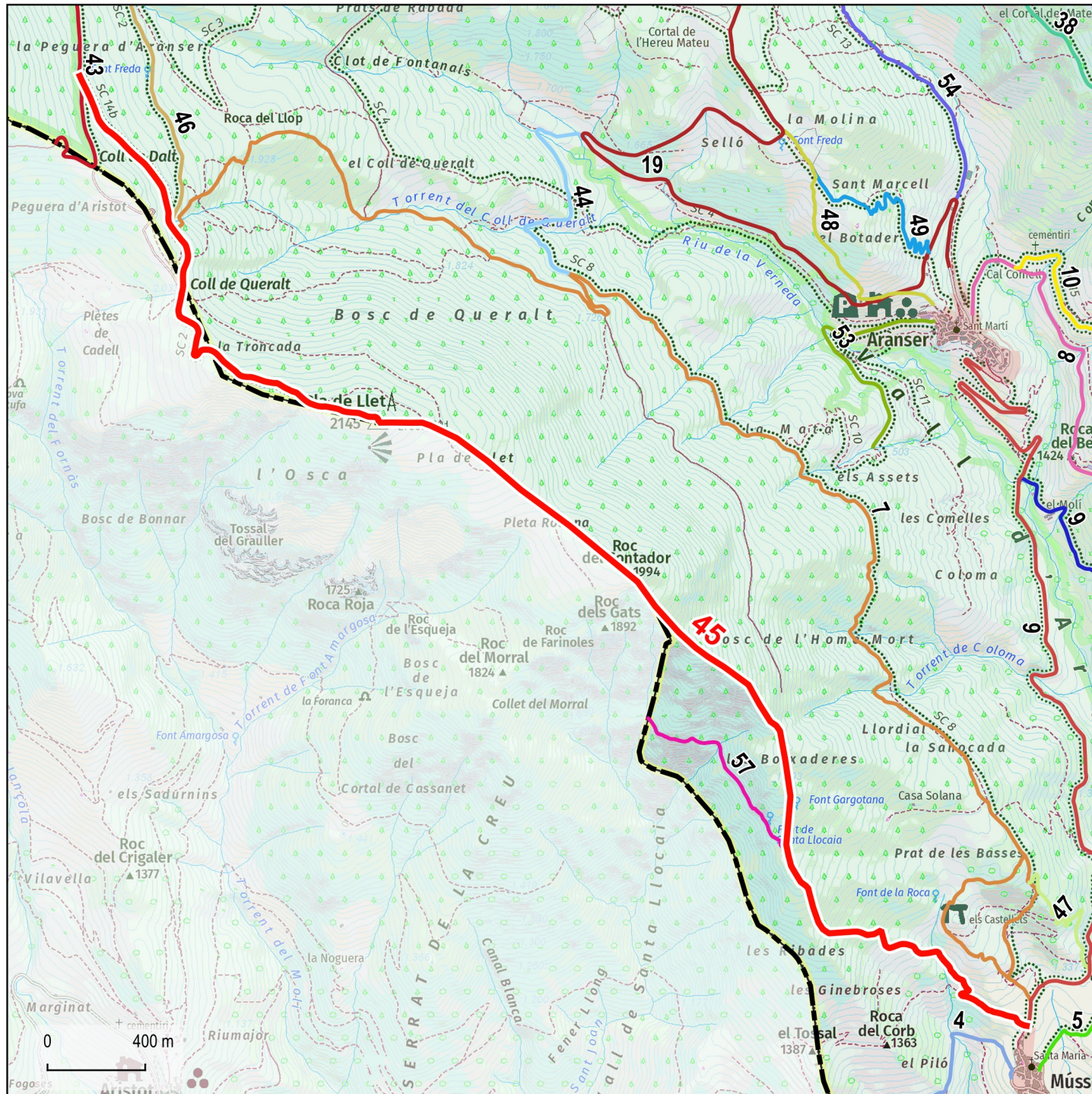
TÍTOL ADQUISITIU: Prescripció immemorial. Adscrit parcialment a forest de propietat pública

Observacions:



45

Camí del pla de Llet



Base: Topogràfics de Institut Cartogràfic i Geològic de Catalunya (ICGC)

- Límit urbà (Cadastre)
- Límits municipals (ICGC)



Dades tècniques:

ORIGEN: Camí d'Aransér a Bescaran (43)

FINAL: Músser

LONGITUD TOTAL: 6296 m

TIPUS DE FERM (%):

Asfalt:	0 %
Formigó:	0 %
Terra:	35 %
Sender:	65 %

AMPLADA:

Mínima:	2,0 m
Màxima:	4,0 m

Naturalesa del bé:

CLASSE DE BÉ: Demanial

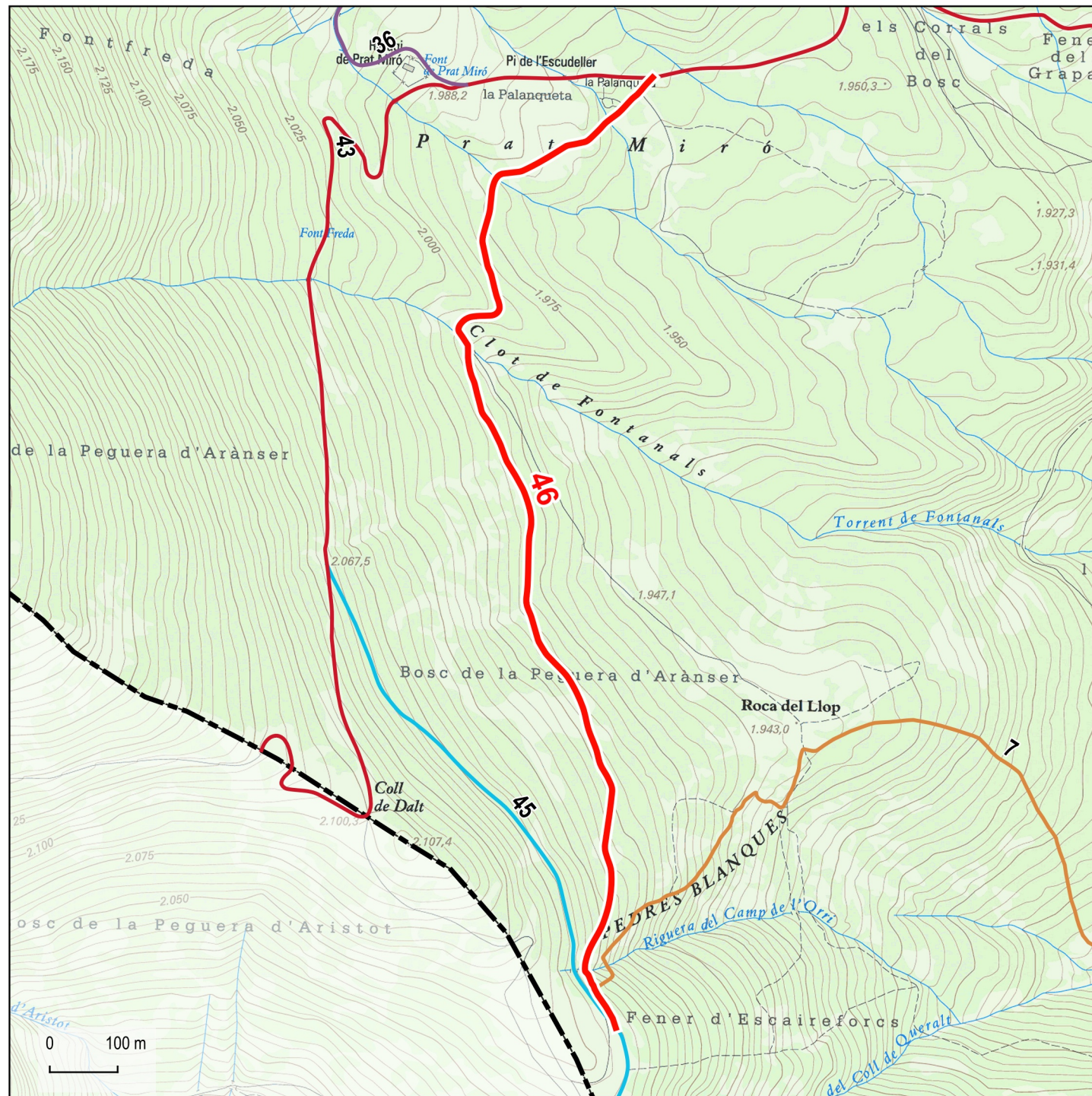
TÍTOL ADQUISITIU: Adscrit a forest de propietat pública

Observacions:



46

Camí del Fornell al pla de Llet



Base: Topogràfics de Institut Cartogràfic i Geològic de Catalunya (ICGC)

- Límit urbà (Cadastre)
- Límits municipals (ICGC)



Dades tècniques:

ORIGEN: Carretera d'Arànsers a les Pollineres (19)

FINAL: Camí del pla de Llet (45)

LONGITUD TOTAL: 1662 m

TIPUS DE FERM (%):

Asfalt: 0 %
 Formigó: 0 %
 Terra: 100 %
 Sender: 0 %

AMPLADA:

Mínima: 3,5 m
 Màxima: 3,5 m

Naturalesa del bé:

CLASSE DE BÉ: Demanial

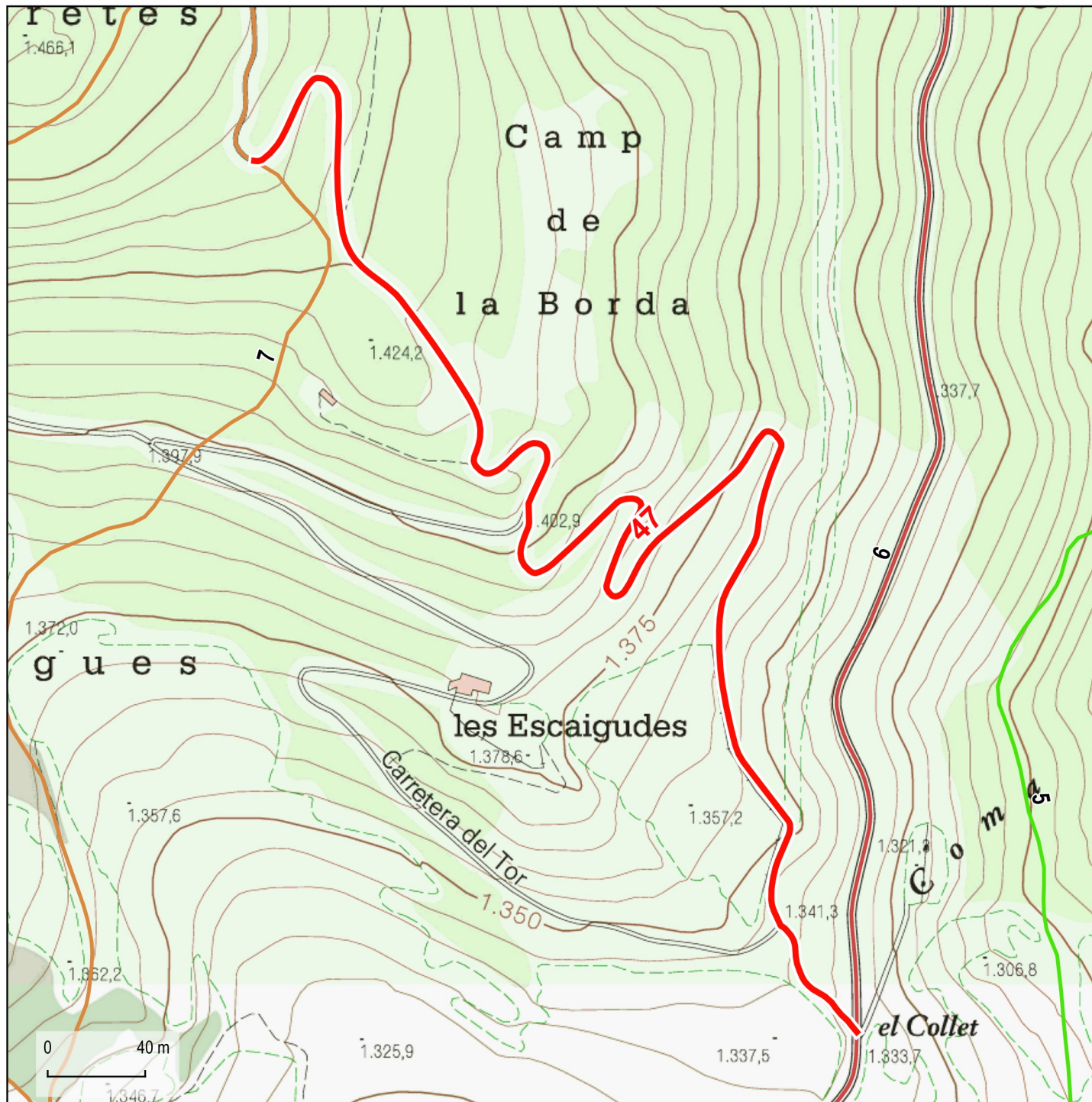
TÍTOL ADQUISITIU: Adscrit a forest de propietat pública

Observacions:



47

Camí del camp de la Borda



Base: Topogràfics de Institut Cartogràfic i Geològic de Catalunya (ICGC)

- Límit urbà (Cadaastre)
- Límits municipals (ICGC)



Dades tècniques:

ORIGEN: Camí de Músser a Travesseres (01)

FINAL: El Collet

LONGITUD TOTAL: 791 m

TIPUS DE FERM (%):

- Asfalt: 0 %
- Formigó: 0 %
- Terra: 100 %
- Sender: 0 %

AMPLADA:

- Mínima: 3,0 m
- Màxima: 3,5 m

Naturalesa del bé:

CLASSE DE BÉ: Demanial

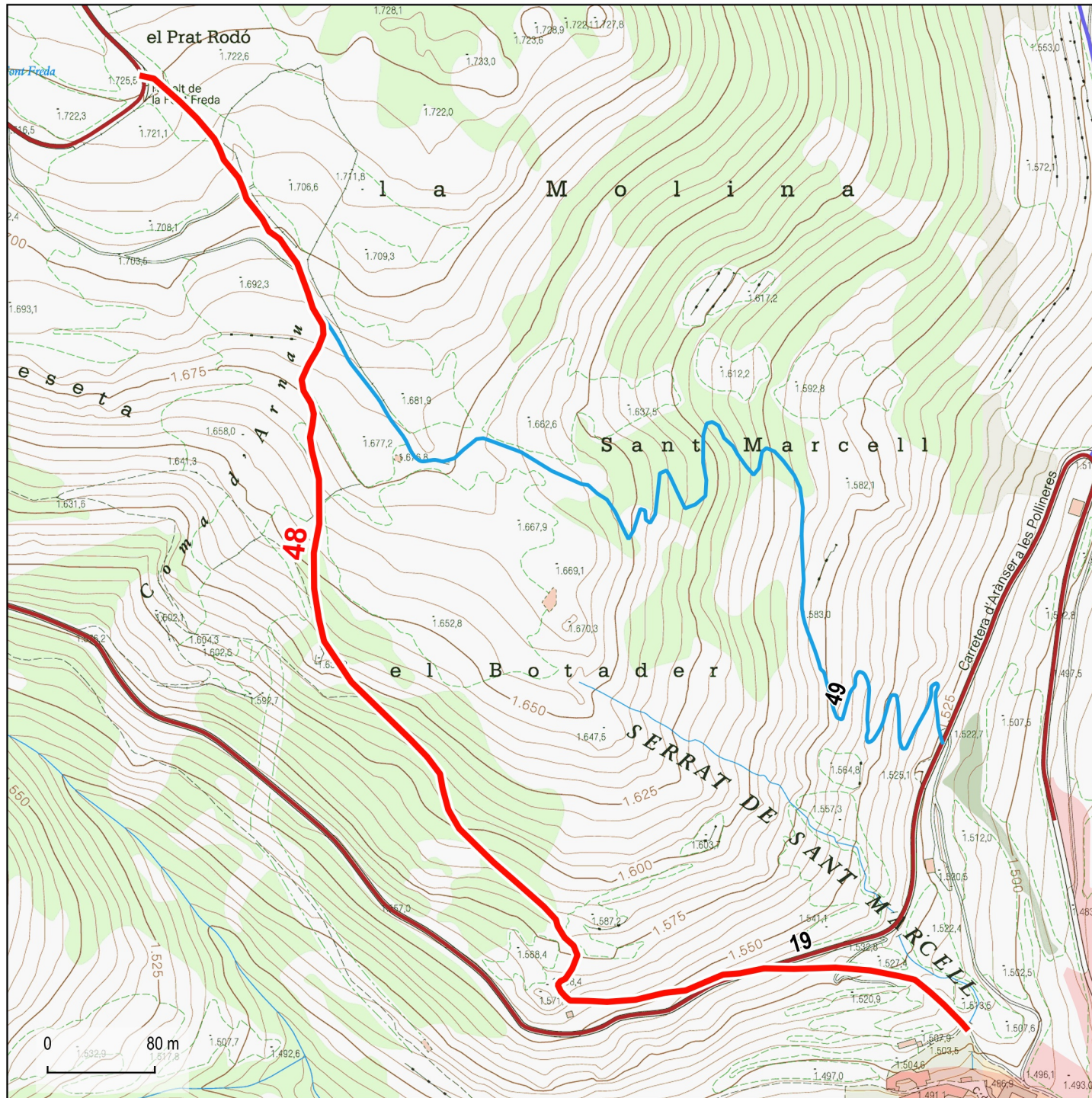
TÍTOL ADQUISITIU: Prescripció immemorial. Adscrit parcialment a forest de propietat pública

Observacions:



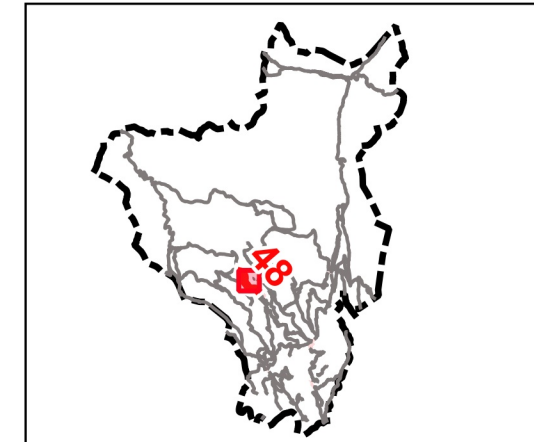
48

Camí del Botadé



Base: Topogràfics de Institut Cartogràfic i Geològic de Catalunya (ICGC)

- Límit urbà (Cadastrer)
- Límits municipals (ICGC)



Dades tècniques:

ORIGEN: Nucli urbà d'Arànsers

FINAL: Carretera d'Arànsers a les Pollineres (19), Revolt de la Font Freda

LONGITUD TOTAL: 1143 m

TIPUS DE FERM (%):

- Asfalt: 0 %
- Formigó: 0 %
- Terra: 0 %
- Sender: 100 %

AMPLADA:

- Mínima: 2,0 m
- Màxima: 2,0 m

Naturalesa del bé:

CLASSE DE BÉ: Demanial

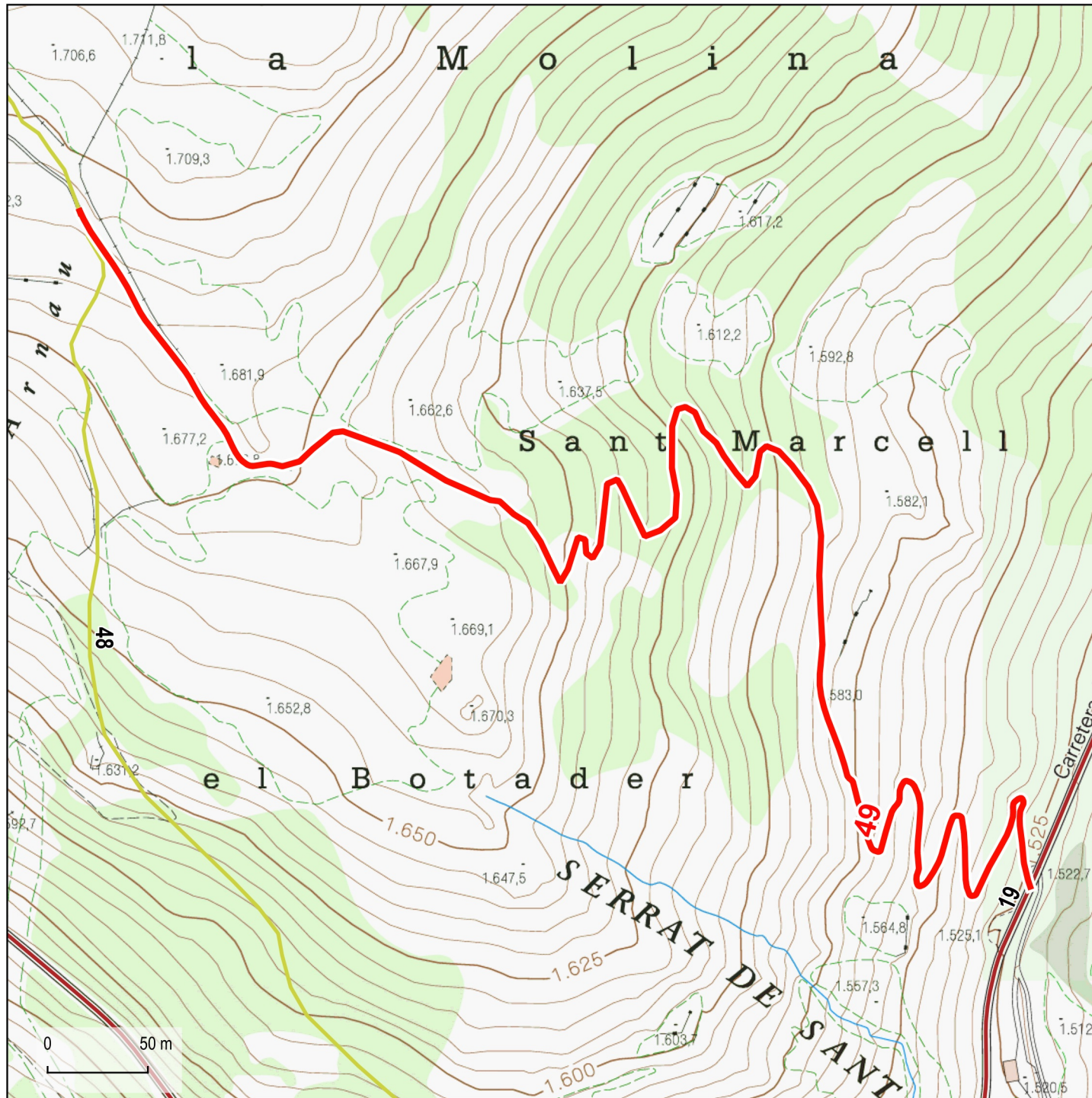
TÍTOL ADQUISITIU: Prescripció immemorial. Adscrit parcialment a forest de propietat pública

Observacions:



49

Camí de Sant Marcell



Base: Topogràfics de Institut Cartogràfic i Geològic de Catalunya (ICGC)

- Límit urbà (Cadastrè)
- Límits municipals (ICGC)

**Dades tècniques:****ORIGEN:** Carretera d'Arànsers a les Pollineres (19)**FINAL:** Camí del Botadé (48)**LONGITUD TOTAL:** 1115 m**TIPUS DE FERM (%):**

Asfalt:	0 %
Formigó:	0 %
Terra:	0 %
Sender:	100 %

AMPLADA:

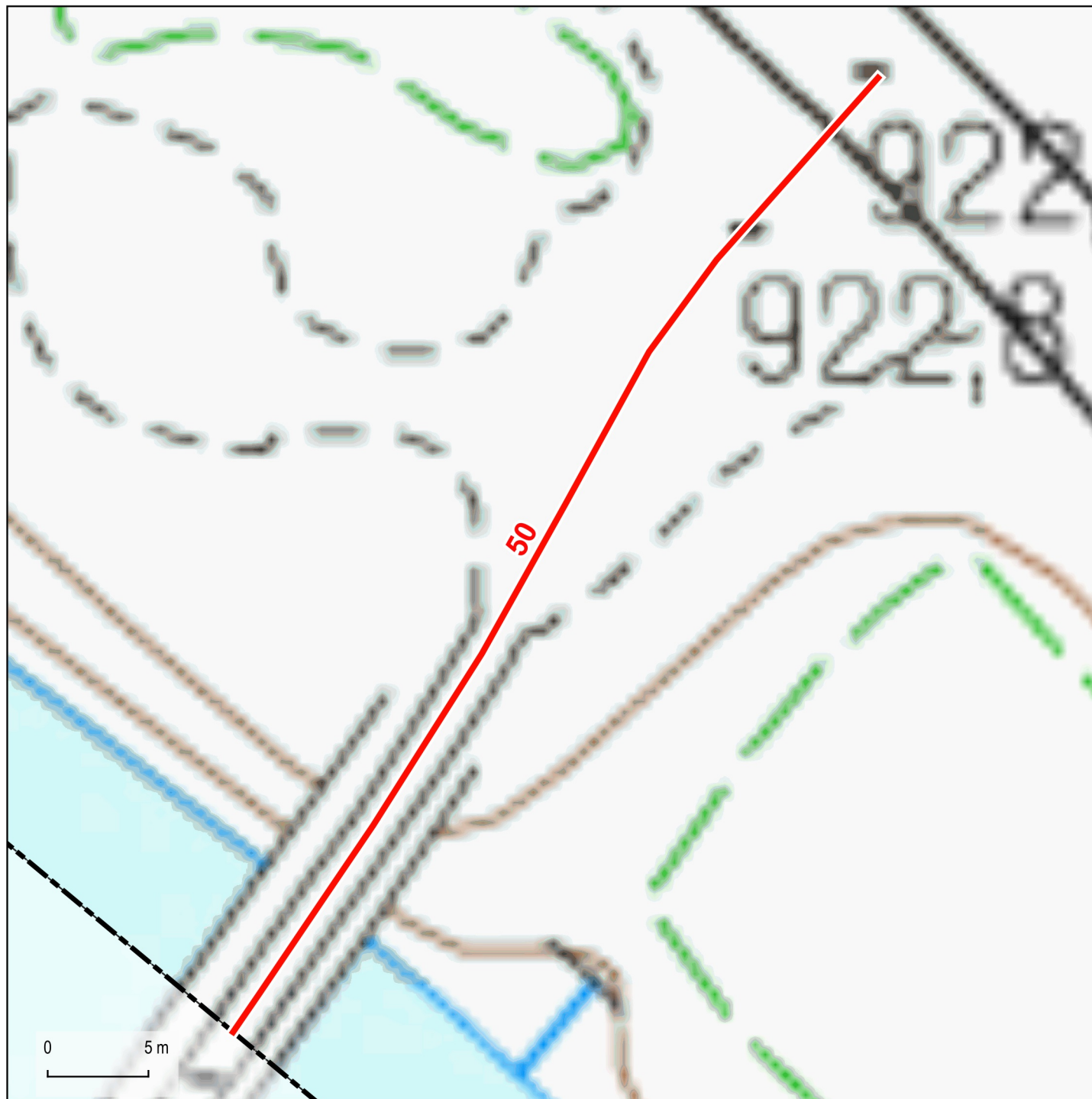
Mínima:	2,0 m
Màxima:	2,0 m

Naturalesa del bé:**CLASSE DE BÉ:** Demanial**TÍTOL ADQUISITIU:** Prescripció immemorial. Adscrit parcialment a forest de propietat pública**Observacions:**



50

Camí de l'Hostal Nou



Base: Topogràfics de Institut Cartogràfic i Geològic de Catalunya (ICGC)

- Límit urbà (Cadastre)
- Límits municipals (ICGC)

**Dades tècniques:****ORIGEN:** Carretera N-260, PQ. 207.3**FINAL:** Límit de terme de Montallà i Martinet, L'Hostal Nou**LONGITUD TOTAL:** 57 m**TIPUS DE FERM (%):**

Asfalt: 0 %
 Formigó: 0 %
 Terra: 100 %
 Sender: 0 %

AMPLADA:

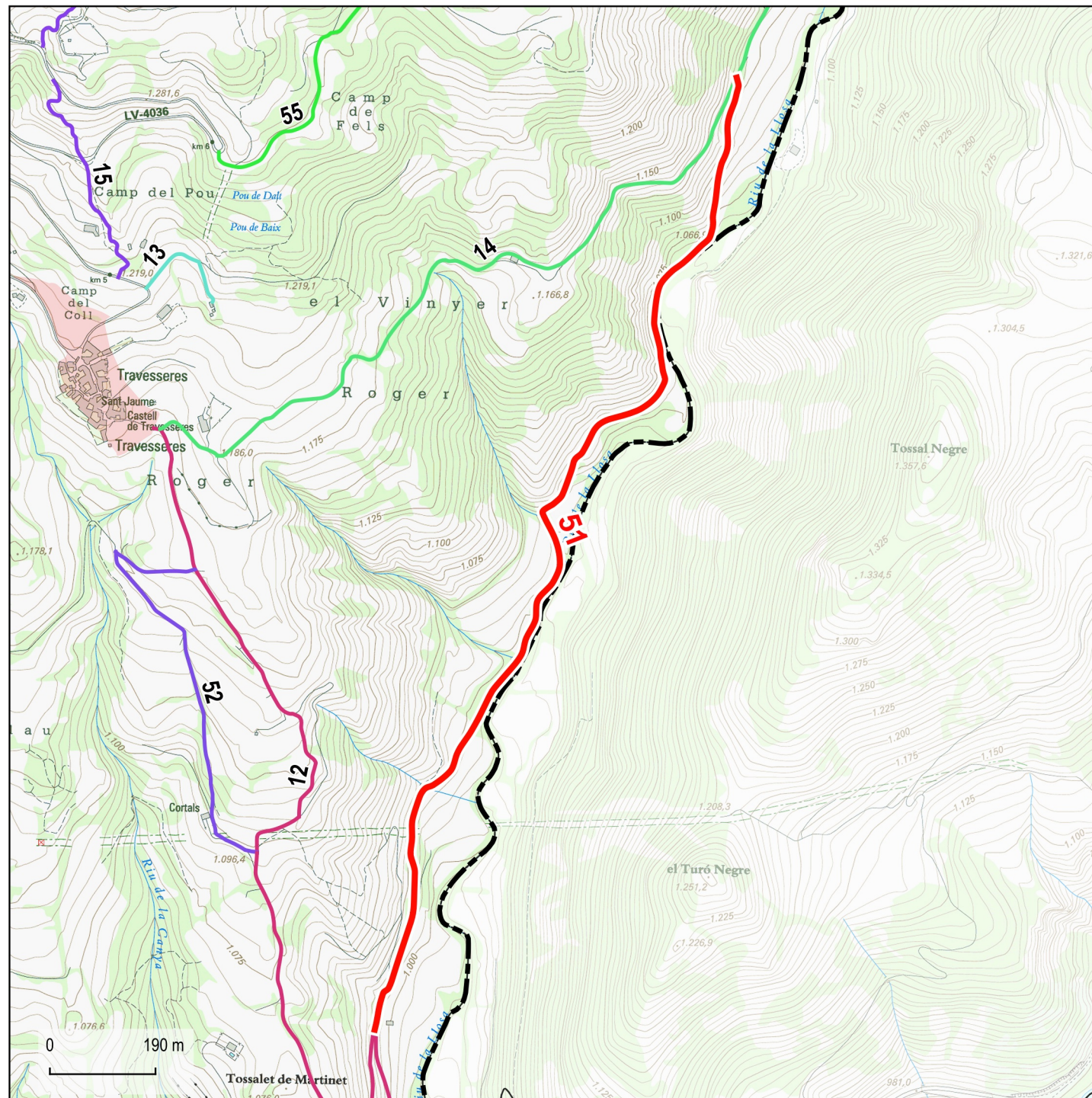
Mínima: 3,5 m
 Màxima: 3,5 m

Naturalesa del bé:**CLASSE DE BÉ:** Demanial**TÍTOL ADQUISITIU:** Prescripció immemorial**Observacions:**



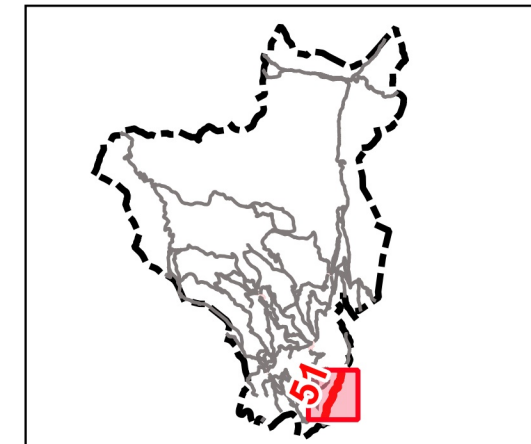
51

Camí de la vall de la Llosa



Base: Topogràfics de Institut Cartogràfic i Geològic de Catalunya (ICGC)

- Límit urbà (Cadaastre)
- Límits municipals (ICGC)

**Dades tècniques:****ORIGEN:** Camí de Travesseres a Ambret (14)**FINAL:** Camí vell de Travesseres a Martinet (12)**LONGITUD TOTAL:** 1976 m**TIPUS DE FERM (%):**

Asfalt:	0 %
Formigó:	0 %
Terra:	100 %
Sender:	0 %

AMPLADA:

Mínima:	3,5 m
Màxima:	3,5 m

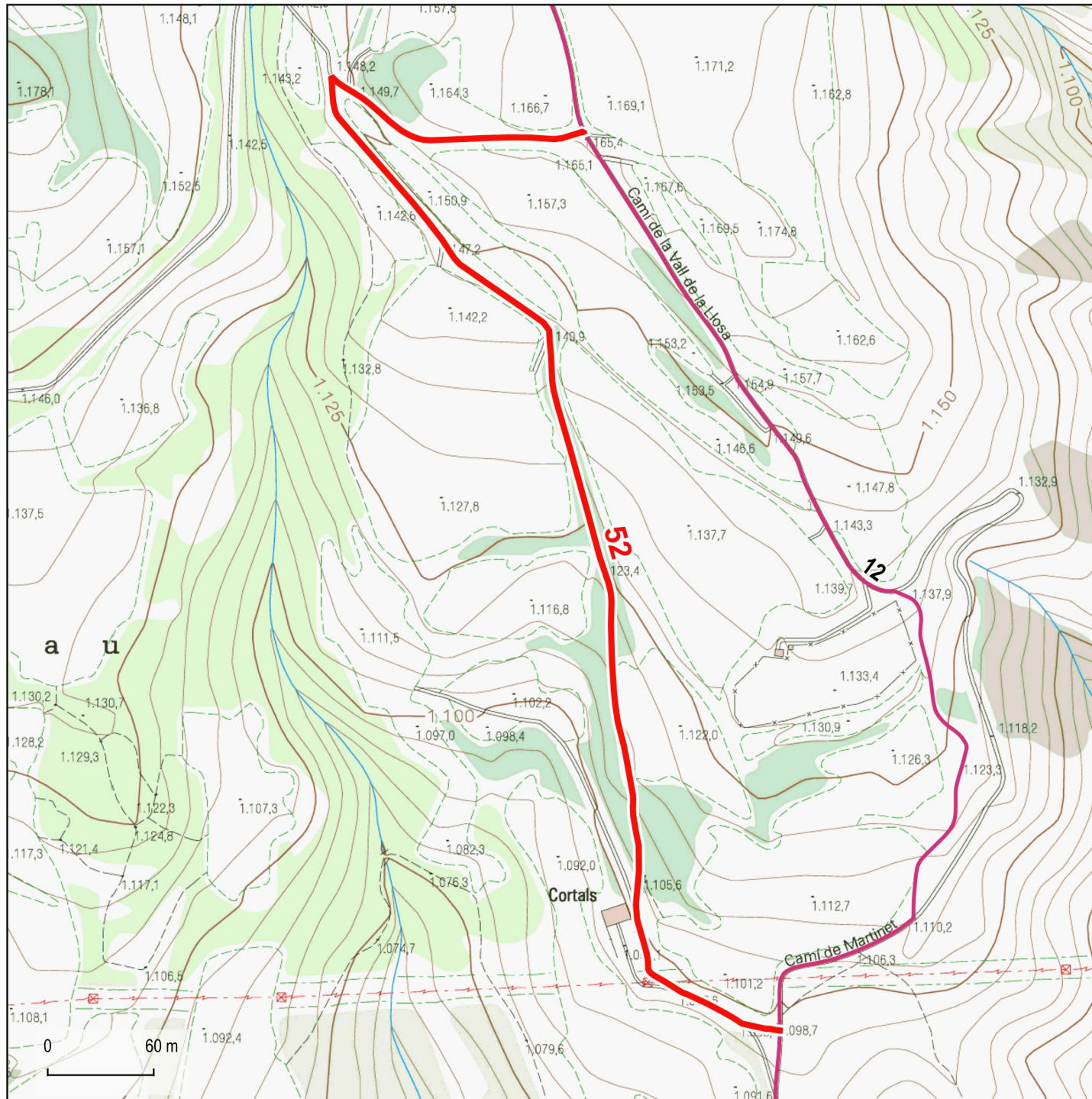
Naturalesa del bé:**CLASSE DE BÉ:** Demanial**TÍTOL ADQUISITIU:** Prescripció immemorial**Observacions:**

Camí ramader d'acord amb l'inventari de camins ramaders de l'IDAPA, 2010



52

Camí de Travesseres a Martinet



Base: Topogràfics de Institut Cartogràfic i Geològic de Catalunya (ICGC)

- Límit urbà (Cadastre)
- Límits municipals (ICGC)



Dades tècniques:

ORIGEN: Camí vell de Travesseres a Martinet (12), prop de Travesseres

FINAL: Camí vell de Travesseres a Martinet (12), prop dels Cortals

LONGITUD TOTAL: 803 m

TIPUS DE FERM (%):

Asfalt: 0 %
 Formigó: 0 %
 Terra: 35 %
 Sender: 65 %

AMPLADA:

Mínima: 2,0 m
 Màxima: 3,0 m

Naturalesa del bé:

CLASSE DE BÉ: Demanial

TÍTOL ADQUISITIU: Prescripció immemorial

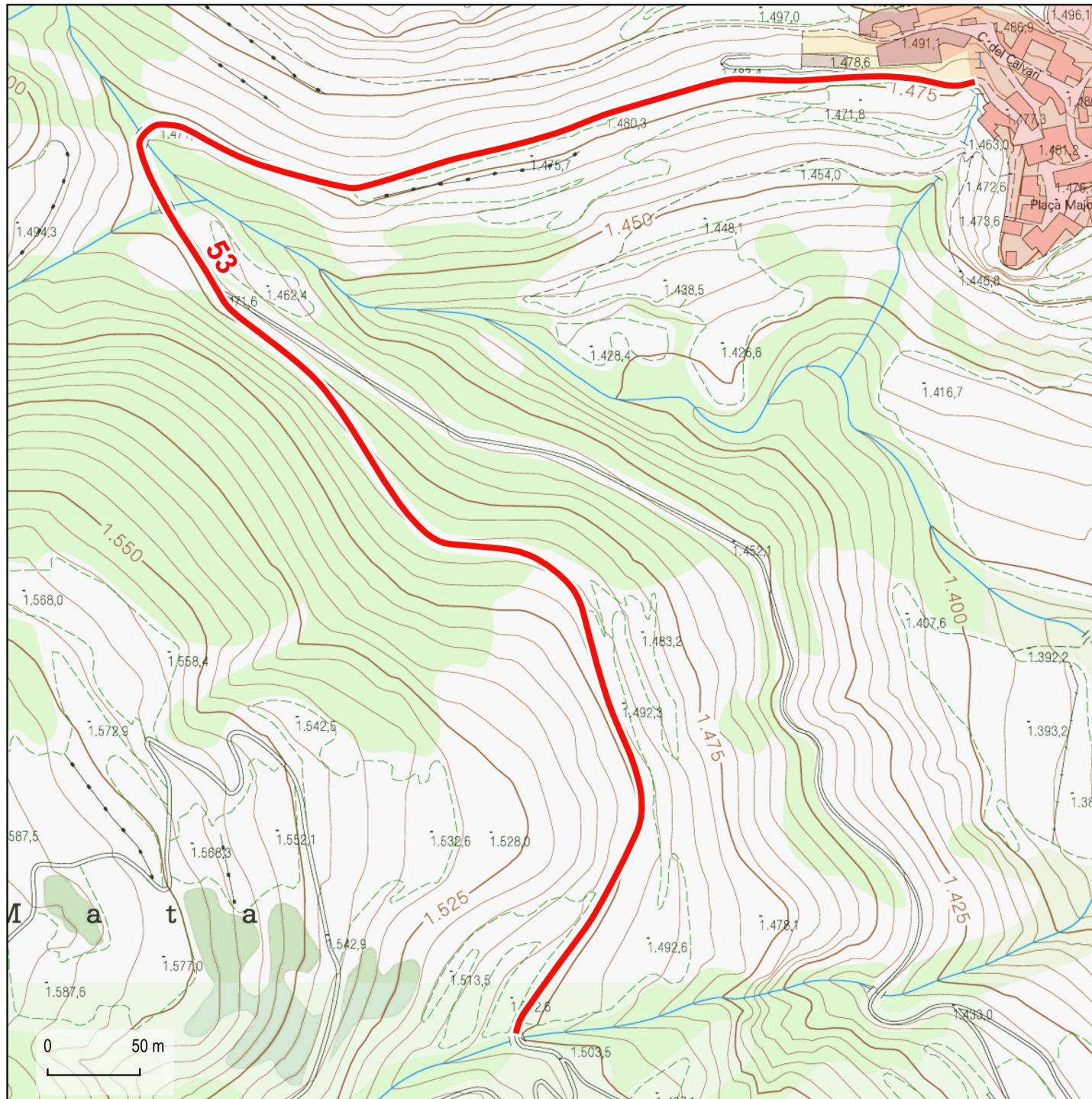
Observacions:

Camí ramader d'acord amb l'inventari de camins ramaders de l'IDAPA, 2010



53

Camí de la Ucata



Dades tècniques:

ORIGEN: Nucli urbà d'Arànsers
FINAL: Forest de propietat pública
LONGITUD TOTAL: 1091 m
TIPUS DE FERM (%):
 Asfalt: 0 %
 Formigó: 0 %
 Terra: 100 %
 Sender: 0 %

AMPLADA:
 Mínima: 3,0 m
 Màxima: 3,0 m

Naturalesa del bé:

CLASSE DE BÉ: Demanial
TÍTOL ADQUISITIU: Prescripció immemorial

Observacions:

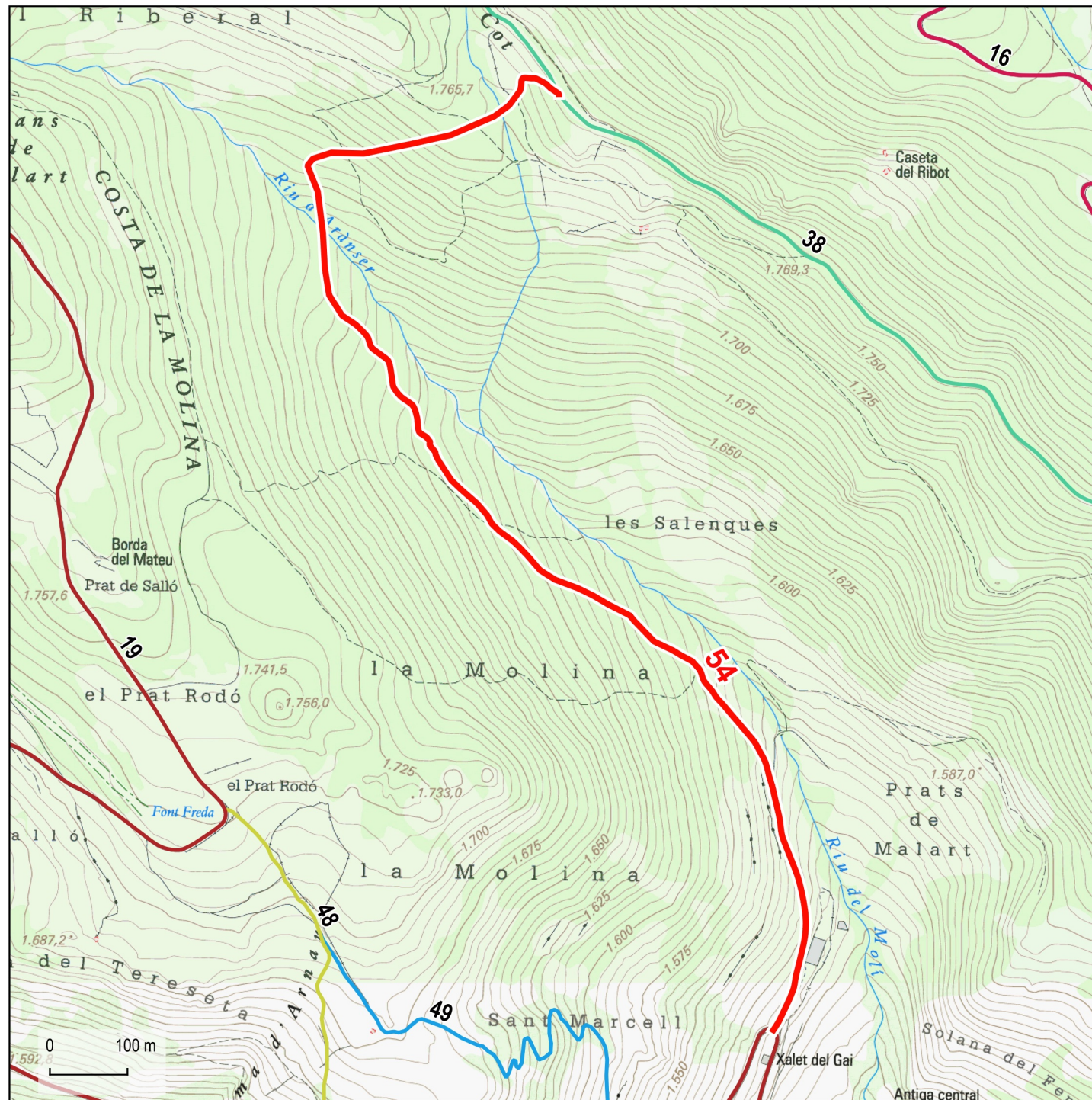
Base: Topogràfics de Institut Cartogràfic i Geològic de Catalunya (ICGC)

■ Límit urbà (Cadastrè)
 □ Límits municipals (ICGC)



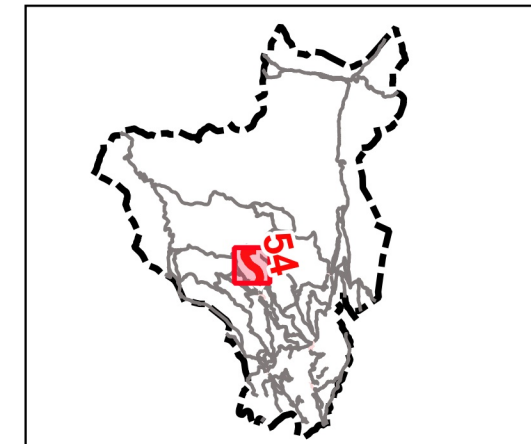
54

Camí de les Salenques



Base: Topogràfics de Institut Cartogràfic i Geològic de Catalunya (ICGC)

- Límit urbà (Cadastre)
- Límits municipals (ICGC)



Dades tècniques:

ORIGEN: Carretera d'Arànser a les Pollineres (19)

FINAL: Camí del Riberal (38)

LONGITUD TOTAL: 1757 m

TIPUS DE FERM (%):

Asfalt:	0 %
Formigó:	0 %
Terra:	19 %
Sender:	81 %

AMPLADA:

Mínima:	2,0 m
Màxima:	3,0 m

Naturalesa del bé:

CLASSE DE BÉ: Demanial

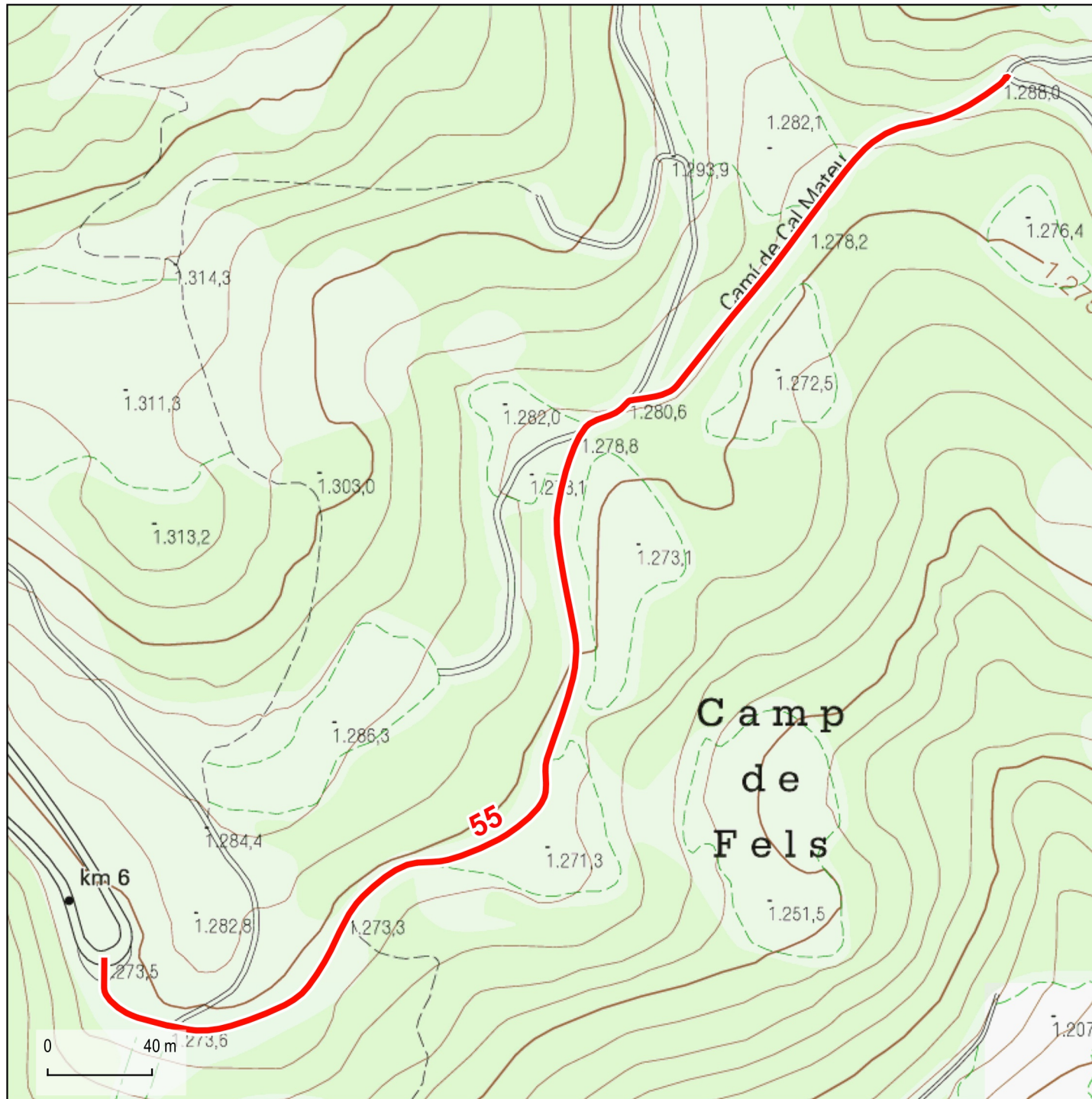
TÍTOL ADQUISITIU: Prescripció immemorial

Observacions:



55

Camí de Cal Mateu



Base: Topogràfics de Institut Cartogràfic i Geològic de Catalunya (ICGC)

- Límit urbà (Cadastre)
- Límits municipals (ICGC)



Dades tècniques:

ORIGEN: Carretera LV-4036 PQ5.9

FINAL: Forest de propietat pública

LONGITUD TOTAL: 585 m

TIPUS DE FERM (%):

- Asfalt: 0 %
- Formigó: 0 %
- Terra: 100 %
- Sender: 0 %

AMPLADA:

- Mínima: 3,0 m
- Màxima: 3,0 m

Naturalesa del bé:

CLASSE DE BÉ: Demanial

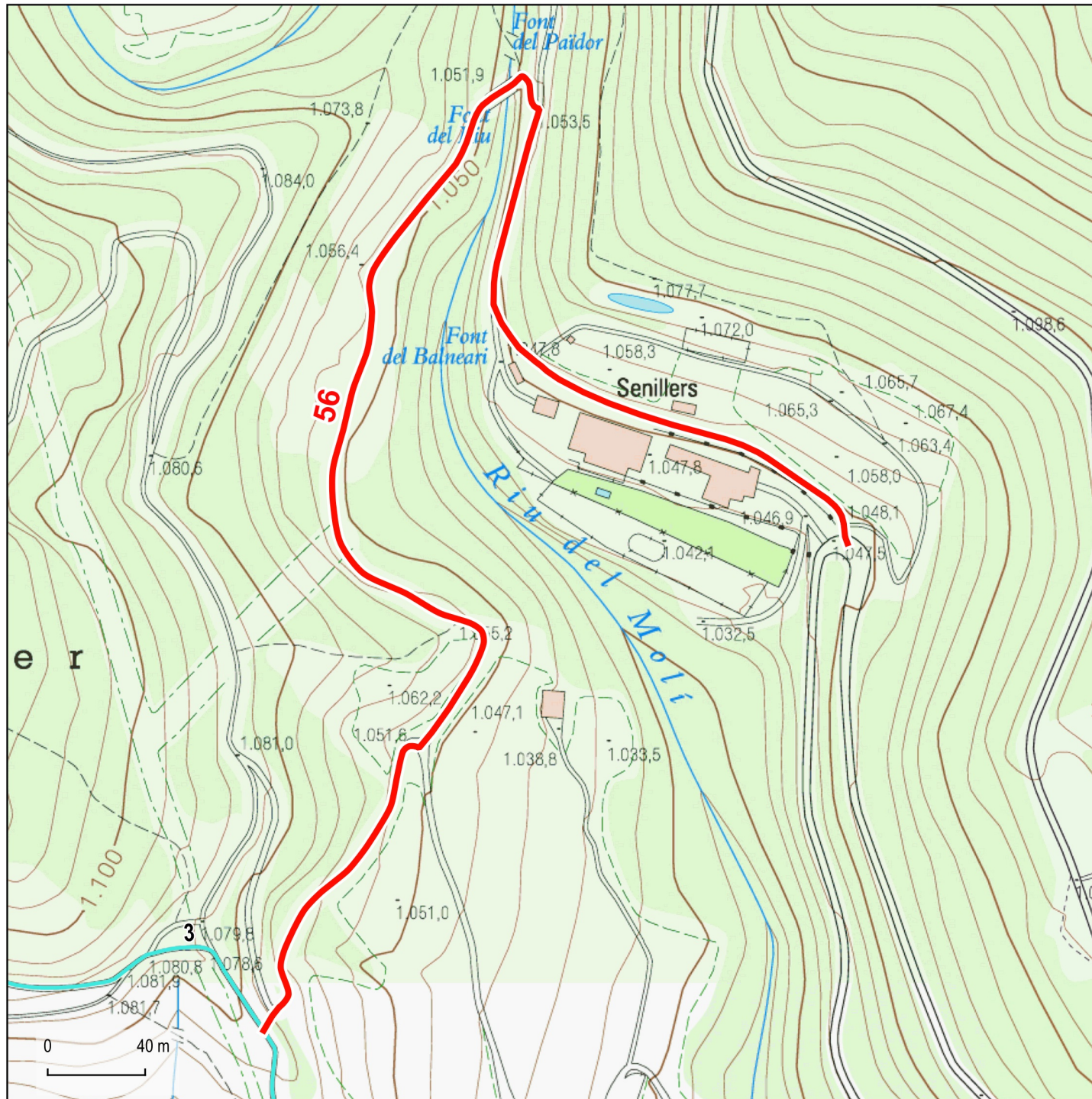
TÍTOL ADQUISITIU: Prescripció immemorial

Observacions:



56

Camí de les fonts de Senillers



Base: Topogràfics de Institut Cartogràfic i Geològic de Catalunya (ICGC)

- Límit urbà (Cadastre)
- Límits municipals (ICGC)



Dades tècniques:

ORIGEN: Senillers

FINAL: Camí vell de Músser a Martinet (03)

LONGITUD TOTAL: 768 m

TIPUS DE FERM (%):

Asfalt: 0 %
 Formigó: 0 %
 Terra: 0 %
 Sender: 100 %

AMPLADA:

Mínima: 2,0 m
 Màxima: 2,0 m

Naturalesa del bé:

CLASSE DE BÉ: Demanial

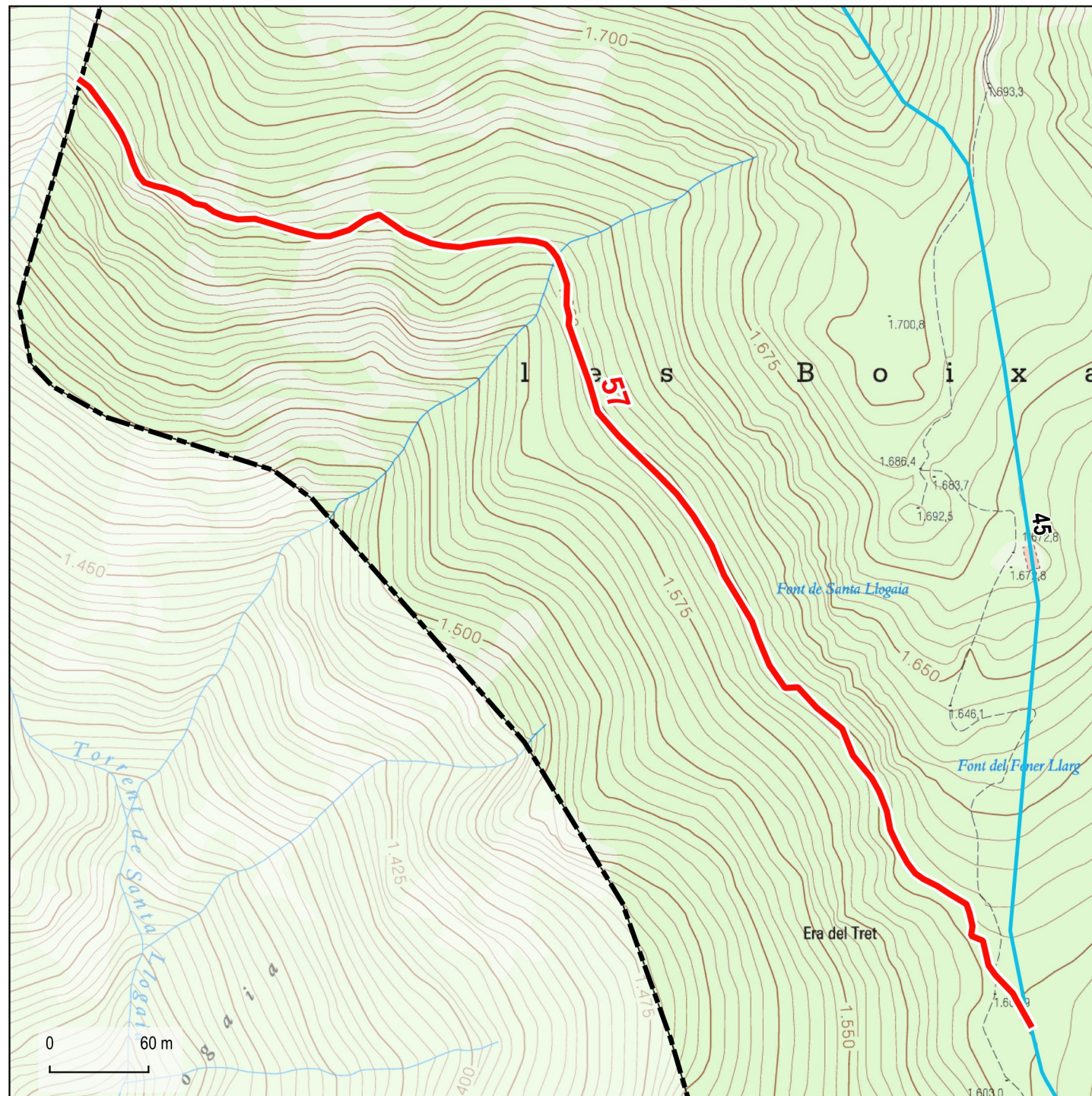
TÍTOL ADQUISITIU: Prescripció immemorial

Observacions:



57

Camí de Santa Llogaia



Base: Topogràfics de Institut Cartogràfic i Geològic de Catalunya (ICGC)

- Límit urbà (Cadaastre)
- Límits municipals (ICGC)



Dades tècniques:

ORIGEN: Camí del pla de Llet (45)

FINAL: Santa Llogaia. Límit de terme del Pont de Bar

LONGITUD TOTAL: 915 m

TIPUS DE FERM (%):

Asfalt: 0 %
 Formigó: 0 %
 Terra: 0 %
 Sender: 100 %

AMPLADA:

Mínima: 2,0 m
 Màxima: 2,0 m

Naturalesa del bé:

CLASSE DE BÉ: Demanial

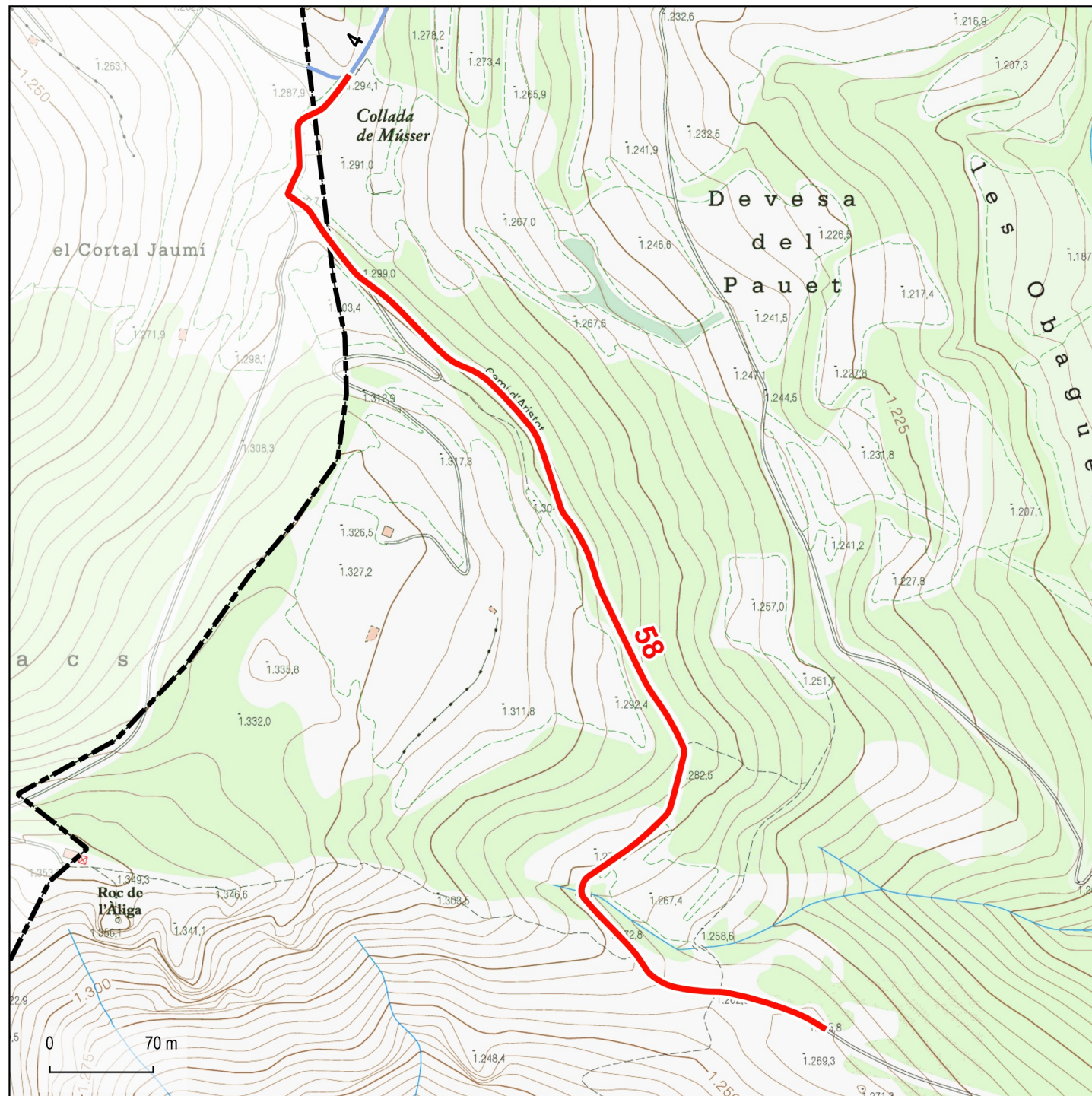
TÍTOL ADQUISITIU: Prescripció immemorial

Observacions:

58

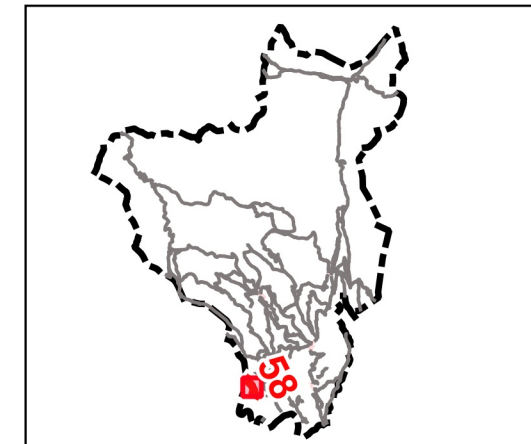


Camí d'Aristot



Base: Topogràfics de Institut Cartogràfic i Geològic de Catalunya (ICGC)

- Límit urbà (Cadastrer)
- Límits municipals (ICGC)

**Dades tècniques:****ORIGEN:** Collada de Músser. Camí de Músser a Aristot (04)**FINAL:** Forest Caulas i Costa de les Galles**LONGITUD TOTAL:** 891 m**TIPUS DE FERM (%):**

Asfalt: 0 %
 Formigó: 0 %
 Terra: 100 %
 Sender: 0 %

AMPLADA:

Mínima: 3,0 m
 Màxima: 3,0 m

Naturalesa del bé:**CLASSE DE BÉ:** Demanial**TÍTOL ADQUISITIU:** Prescripció immemorial**Observacions:**



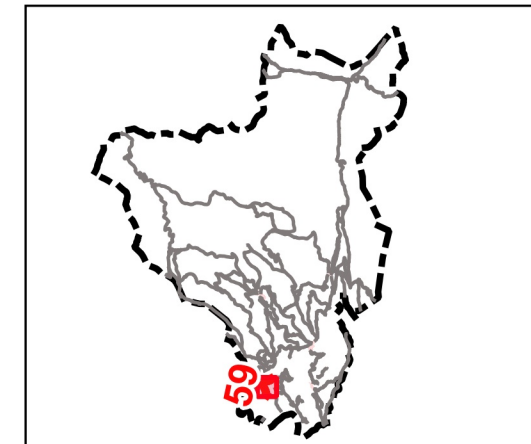
59

Camí de Can Font



Base: Topogràfics de Institut Cartogràfic i Geològic de Catalunya (ICGC)

- Límit urbà (Cadaastre)
- Límits municipals (ICGC)



Dades tècniques:

ORIGEN: Camp del Pla. Camí de Músser a Travesseres (01)

FINAL: Forest Caulas i Costa de les Gralles

LONGITUD TOTAL: 997 m

TIPUS DE FERM (%):

Asfalt: 0 %
 Formigó: 0 %
 Terra: 0 %
 Sender: 100 %

AMPLADA:

Mínima: 2,0 m
 Màxima: 2,0 m

Naturalesa del bé:

CLASSE DE BÉ: Demanial

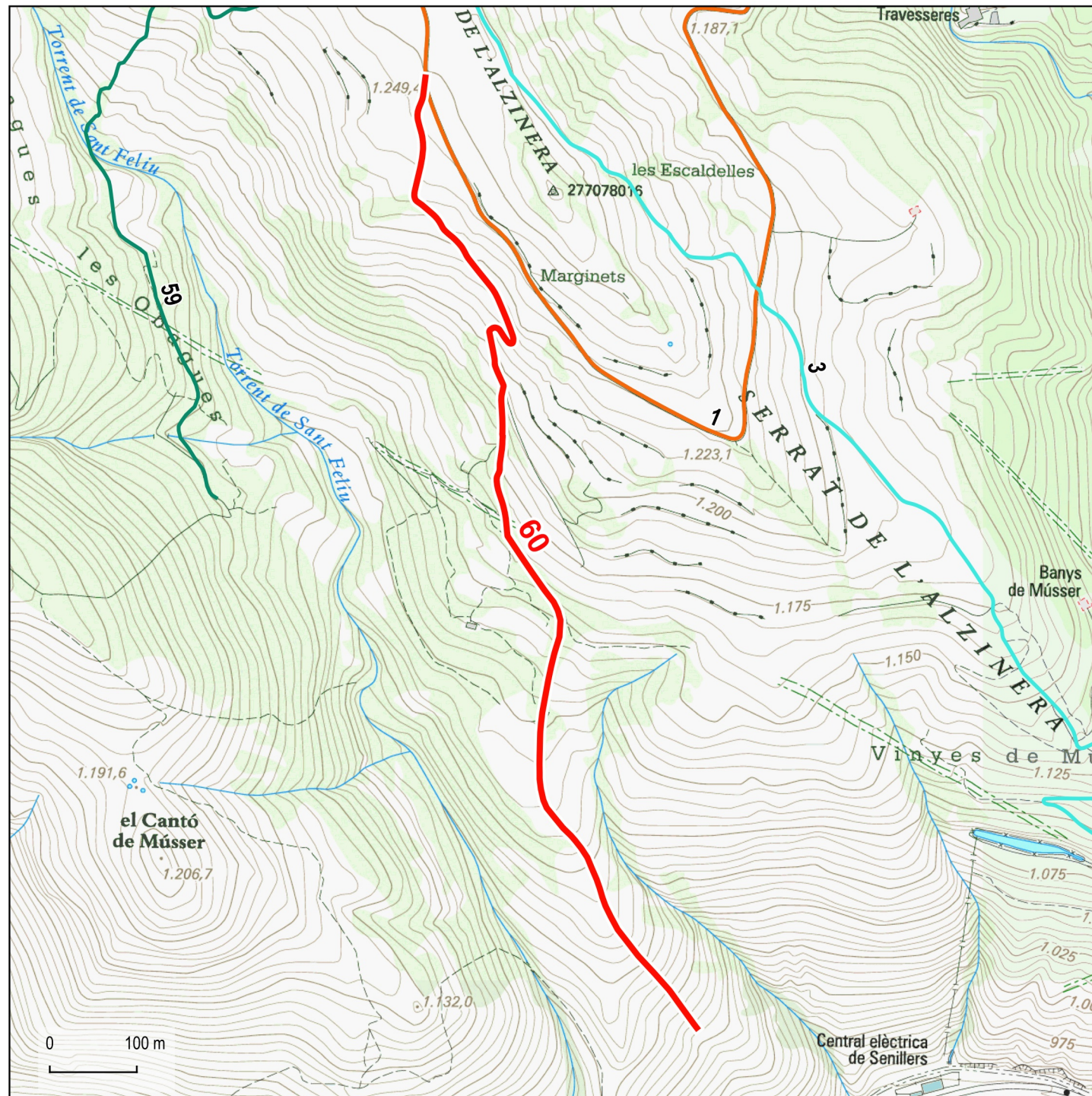
TÍTOL ADQUISITIU: Prescripció immemorial

Observacions:



60

Camí de Can Tomàs



Base: Topogràfics de Institut Cartogràfic i Geològic de Catalunya (ICGC)

- Límit urbà (Cadaastre)
- Límits municipals (ICGC)



Dades tècniques:

ORIGEN: Camí de Músser a Travesseres (01)

FINAL: Forest Caulas i Costa de les Gralles

LONGITUD TOTAL: 1269 m

TIPUS DE FERM (%):

Asfalt: 0 %
 Formigó: 0 %
 Terra: 0 %
 Sender: 100 %

AMPLADA:

Mínima: 2,0 m
 Màxima: 2,0 m

Naturalesa del bé:

CLASSE DE BÉ: Demanial

TÍTOL ADQUISITIU: Prescripció immemorial

Observacions: