

# DOCUMENT ÚNIC DE PROTECCIÓ CIVIL MUNICIPAL DE LLES DE CERDANYA

*Risc territorial bàsic, risc per incendis forestals,  
risc per nevades, risc per sismes i risc per ventades*

VERSIÓ PÚBLICA

Gener 2025

Promotor:



Ajuntament de Lles de Cerdanya

Redactor:



# ÍNDEX

<b>1</b>	<b>DOCUMENT 1. GENERALITATS I ORGANITZACIÓ MUNICIPAL.....</b>	<b>4</b>
1.1	INTRODUCCIÓ, NORMATIVA I DISPOSICIONS LEGALS .....	4
1.2	DADES GENERALS DEL MUNICIPI .....	5
1.2.1	<i>IDENTIFICACIÓ DEL MUNICIPI</i> .....	5
1.2.2	<i>SITUACIÓ GEOGRÀFICA</i> .....	6
1.2.3	<i>DADES DE POBLACIÓ</i> .....	6
1.2.4	<i>INFRASTRUCTURES I VIES DE COMUNICACIÓ</i> .....	7
1.2.5	<i>SERVEIS BÀSICS</i> .....	11
1.2.6	<i>CLIMATOLOGIA</i> .....	13
1.2.7	<i>OROGRAFIA I HIDROLOGIA</i> .....	14
1.3	ORGANITZACIÓ MUNICIPAL DE PROTECCIÓ CIVIL.....	16
1.3.1	<i>ESTRUCTURA, FUNCIONS I RESPONSABILITATS</i> .....	16
1.3.2	<i>CENTRES DE COORDINACIÓ</i> .....	22
1.4	PROGRAMA I PROCEDIMENT D'IMPLANTACIÓ, SIMULACRES, MANTENIMENT, REVISIÓ I ACTUALITZACIÓ .....	24
1.4.1	<i>PROGRAMA DE LA IMPLANTACIÓ DEL PLA</i> .....	24
1.4.2	<i>MANTENIMENT DEL PLA</i> .....	25
1.4.3	<i>PROGRAMA D'EXERCICIS I SIMULACRES</i> .....	25
1.5	BASES PER AL PLA DE RECUPERACIÓ PREVIST A L'ARTICLE 31 DE LA LLEI 4/1997 .....	27
<b>2</b>	<b>DOCUMENT 2. ANÀLISI DEL RISC .....</b>	<b>30</b>
2.1	RISC TERRITORIAL .....	30
2.1.1	<i>PERILL PER CALOR I FRED INTENS</i> .....	34
2.1.2	<i>PERILL PER CONCENTRACIÓ DE PERSONES</i> .....	34
2.1.3	<i>PERILL PER TALL DE SUBMINISTRAMENTS BÀSICS</i> .....	34
2.1.4	<i>PERILL PER OZÓ TROPOSFÈRIC</i> .....	34
2.2	RISCOS ESPECIALS .....	35
2.2.1	<i>PERILL D'INCENDI FORESTAL. INFOCAT</i> .....	36
2.2.2	<i>Perill per accidents en el transport de mercaderies perilloses. TRANSCAT</i> .....	39
2.2.3	<i>PERILL DE NEVADES. NEUCAT</i> .....	40
2.2.4	<i>PERILL SÍSMIC. SISMICAT</i> .....	43
2.2.5	<i>PERILL PER VENTADES: VENTCAT</i> .....	44
2.3	RISCOS ESPECÍFICS .....	45
<b>3</b>	<b>DOCUMENT 3. VULNERABILITAT MUNICIPAL .....</b>	<b>46</b>
3.1	ÀREES O SECTORS D'AFECTACIÓ .....	46
3.1.1	<i>RISC TERRITORIAL</i> .....	46
3.1.2	<i>RISC ESPECIAL</i> .....	47
3.1.3	<i>RISC ESPECÍFIC</i> .....	48
3.2	ELEMENTS VULNERABLES .....	49
3.2.1	<i>RISC ESPECÍFIC</i> .....	113
<b>4</b>	<b>DOCUMENT 4. PROCEDIMENTS OPERATIUS PER RISC.....</b>	<b>114</b>
4.1	PROCEDIMENT OPERATIU .....	114
4.1.1	<i>CRITERIS D'ACTIVACIÓ. NIVELLS</i> .....	114
4.1.2	<i>TASQUES PREVENTIVES I OPERATIVES ASSOCIADES A CADASCUN DELS NIVELLS</i> .....	115
4.1.3	<i>AVISOS: ORGANITZACIÓ, SISTEMES I RECORREGUTS D'AVÍS</i> .....	130
4.2	PROCEDIMENTS DE RELACIÓ I D'INTEGRACIÓ AMB ELS PLANS DE LA GENERALITAT .....	132

4.3	MESURES DE PROTECCIÓ A LA POBLACIÓ .....	133
4.3.1	<i>SUSPENSÍO O LIMITACIÓ PREVENTIVA D'ESDEVENIMENTS O ACTIVITATS</i> .....	133
4.3.2	<i>CONTROL D'ACCESSOS</i> .....	133
4.3.3	<i>CONFINAMENT</i> .....	134
4.3.4	<i>EVACUACIÓ</i> .....	134
4.4	CENTRES D'ACOLLIDA. TIPOLOGIA .....	135
<b>5</b>	<b>DOCUMENT 5. FITXES D'ACTUACIÓ</b> .....	<b>136</b>
<b>6</b>	<b>DOCUMENT 6. DIRECTORI TELEFÒNIC I CATÀLEG DE MITJANS I RECURSOS</b> .....	<b>143</b>
6.1	DIRECTORI TELEFÒNIC.....	143
6.1.1	<i>ORGANIGRAMA MUNICIPAL DE L'EMERGÈNCIA</i> .....	143
6.1.2	<i>CENTRES DE COORDINACIÓ I SERVEIS D'EMERGÈNCIA</i> .....	145
6.1.3	<i>ELEMENTS VULNERABLES</i> .....	145
6.1.4	<i>CENTRES D'ACOLLIDA</i> .....	146
6.1.5	<i>MITJANS DE COMUNICACIÓ LOCAL</i> .....	146
6.1.6	<i>MUNICIPIS VEÏNS</i> .....	147
6.2	CATÀLEG DE MITJANS I RECURSOS .....	148
6.2.1	<i>MITJANS I RECURSOS DE L'AJUNTAMENT</i> .....	148
6.2.2	<i>VEHICLES MUNICIPALS</i> .....	148
6.2.3	<i>XARXA D'HIDRANTS MUNICIPAL</i> .....	148
6.2.4	<i>ASSOCIACIONS I GRUPS VOLUNTARIS LOCALS</i> .....	148
6.2.5	<i>PARTICULARS</i> .....	148
6.2.6	<i>SERVEIS BÀSICS</i> .....	149
6.2.7	<i>SERVEIS SANITARIS</i> .....	149
<b>7</b>	<b>DOCUMENT 7. CARTOGRAFIA BÀSICA I ESPECÍFICA (PER A CADA RISC)</b> .....	<b>150</b>
<b>8</b>	<b>ANNEXOS</b> .....	<b>156</b>
8.1	ANNEX I. CRITERIS D'ACTIVACIÓ CONCRETS PER RISCOS TERRITORIALS I ESPECIALS .....	156
8.2	ANNEX II. MODELS DE DECLARACIÓ D'ACTIVACIÓ I ALTRES COMUNICATS I DISPOSICIONS .....	163
8.3	ANNEX III. CONSELLS D'AUTOPROTECCIÓ PEL RISC.....	167

# **1 DOCUMENT 1. GENERALITATS I ORGANITZACIÓ MUNICIPAL**

## **1.1 INTRODUCCIÓ, NORMATIVA I DISPOSICIONS LEGALS**

El Document Únic de Protecció Civil Municipal és el document que estableix el marc orgànic i funcional previst per a un municipi, amb l'objecte de prevenir i controlar els riscos sobre les persones i els béns i donar resposta adequada a les possibles situacions d'emergència del municipi, sota responsabilitat del titular del pla i garantint la integració d'aquestes actuacions amb el sistema autonòmic de protecció civil.

Degut a què Lles de Cerdanya és una població afectada per diversos riscos territorials (emergències per calor i fred intens, per tall de subministraments bàsics, per concentració de persones i emergències per ozó troposfèric) i riscos especials com el risc d'incendi forestal, nevades, sismes i ventades; i que també es troba afectada per la seva ubicació i característiques socioeconòmiques a riscos tecnològics, com el transport de mercaderies perilloses (MMPP), d'acord amb la Llei 4/1997 de protecció civil de Catalunya, l'Ajuntament resta obligat a elaborar i implantar el Pla de Protecció Civil Municipal, del qual aquest document n'és la base.

D'altra banda, el Document Únic de Protecció Civil Municipal, s'ha realitzat, a banda del Decret 155/2014, de 25 de novembre, pel qual s'aprova el contingut mínim per a l'elaboració i homologació dels plans de protecció civil municipal i s'estableix el procediment per a la seva tramitació conjunta, d'acord amb les disposicions legals, Plans d'emergència i normativa que es descriu a continuació:

A nivell municipal:

- *El municipi de Lles de Cerdanya no disposa de cap pla d'actuació municipal actualment homologat per la Comissió de protecció civil de Catalunya.*

A nivell autonòmic:

- *Decret 161/1995, de 16 de maig, pel qual s'aprova el Pla de protecció civil de Catalunya (PROCICAT).*
- *ACORD GOV/114/2022, de 31 de maig, pel qual s'aprova la revisió del Pla territorial de protecció civil de Catalunya (PROCICAT).*
- *ACORD GOV/71/2024, de 26 de març, pel qual s'aprova la revisió del Pla especial d'emergències per incendis forestals de Catalunya (INFOCAT)*
- *ACORD GOV/150/2021, de 28 de setembre, pel qual s'aprova la revisió del Pla especial d'emergències per accidents en el transport de mercaderies perilloses per carretera i ferrocarril a Catalunya (TRANSCAT).*
- *Acord GOV/207/2023, de 10 d'octubre, pel qual s'aprova la revisió del Pla especial d'emergències per nevades a Catalunya (NEUCAT).*
- *ACORD GOV/149/2021, de 28 de setembre, pel qual s'aprova la revisió del Pla especial d'emergències sísmiques a Catalunya (SISMICAT).*
- *ACORD GOV/115/2017, d'1 d'agost, pel qual s'aprova el Pla especial d'emergències per risc de vent a Catalunya (VENTCAT).*

## 1.2 DADES GENERALS DEL MUNICIPI

### 1.2.1 IDENTIFICACIÓ DEL MUNICIPI

<b>MUNICIPI</b>	LLES DE CERDANYA
<b>COMARCA</b>	CERDANYA
<b>PROVÍNCIA</b>	LLEIDA

	<b>POBLACIÓ (habitants)**</b>	<b>SUPERFÍCIE TOTAL (km<sup>2</sup>)*</b>	<b>DENSITAT POBLACIÓ (hab./km<sup>2</sup>)</b>
<b>NUCLI D'ARÀNSER</b>	49 habitants	0,04 km <sup>2</sup>	1.225 hab./km <sup>2</sup>
<b>NUCLI DE LLES DE CERDANYA</b>	121 habitants	0,05 km <sup>2</sup>	2.420 hab./km <sup>2</sup>
<b>NUCLI DE MÚSSER</b>	40 habitants	0,02 km <sup>2</sup>	2.000 hab./km <sup>2</sup>
<b>NUCLI DE TRAVESSERES</b>	32 habitants	0,02 km <sup>2</sup>	1.600 hab./km <sup>2</sup>
<b>NUCLI DE VILIELLA</b>	25 habitants	0,03 km <sup>2</sup>	hab./km <sup>2</sup>
<b>DISSEMINAT/S</b>	Lles de Cerdanya: 23 hab.	102,6 km <sup>2</sup>	1 hab./km <sup>2</sup>
	Músser: 6 hab.		
	Travesseres: 30 hab.		
	Viliella: 6 hab.		
<b>TOTAL</b>	<b>332 habitants</b>	<b>102,8 km<sup>2</sup></b>	<b>3 hab./km<sup>2</sup></b>

\*Dades de superfície extretes a partir de les dades de superfície total respecte a la superfície dels nuclis de població del municipi de Lles de Cerdanya, en base a la Cartografia de l'ICGC (Institut Cartogràfic i Geològic de Catalunya).

\*\*Dades de població facilitades per l'ajuntament a data de febrer de 2025.

## 1.2.2 SITUACIÓ GEOGRÀFICA

	TELÈFON AJUNTAMENT	TELÈFON POLICIA LOCAL	UBICACIÓ
<b>Prullans</b>	973 51 02 55	-	Sud-est
<b>Montellà i Martinet</b>	973 51 50 12	-	Sud
<b>El Pont de Bar</b>	973 38 40 63	-	Oest
<b>Les Valls de Valira</b>	973 35 04 58	-	Nord-oest
<b>Meranges</b>	972 88 00 54	-	Nord-est
<b>Bellver de Cerdanya</b>	973 51 00 16	-	Est

	SUPERFÍCIE
<b>TOTAL</b>	102,80 km <sup>2</sup>
<b>URBANA</b>	11,38 km <sup>2</sup>
<b>FORESTAL</b>	81,31 km <sup>2</sup>
<b>AGRÍCOLA</b>	10,11 km <sup>2</sup>

\*Superfícies obtingudes a partir dels percentatges d'usos del sòl de l'Inventari Ecològic Forestal de Catalunya (CREAF). Informació de la coberta de sòl a la Regió Forestal II de la Comarca de Cerdanya.

## 1.2.3 DADES DE POBLACIÓ

DADES DE POBLACIÓ	
<b>POBLACIÓ TOTAL</b>	332 habitants
<b>POBLACIÓ ESTACIONAL MITJANA (Turística)</b>	<b>1.407 habitants *</b>

\* Per al càlcul de la població estacional s'utilitzen com a dades de referència les dades de places turístiques (481) així com habitatges no principals (198) d'acord amb les dades de l'IDESCAT per a l'any 2022 i 2021 respectivament. D'aquesta forma, la població estacional es calcula:

- Un total de 198 habitatges no principals, amb un càlcul de 3 persones per habitatge, implica un total de 594 habitants (població estacional).
- Un total de 481 places turístiques, amb un càlcul de 1 persona per plaça, implica un total de 481 habitants (població estacional).

	POBLACIÓ HABITUAL	POBLACIÓ ESTACIONAL (Turística)
<b>NUCLI D'ARÀNSER</b>	49 habitants	1.407 habitants
<b>NUCLI DE LLES DE Cerdanya</b>	121 habitants	
<b>NUCLI DE MÚSSER</b>	40 habitants	
<b>NUCLI DE TRAVESSERES</b>	32 habitants	
<b>NUCLI DE VILIELLA</b>	25 habitants	
<b>DISSEMINAT/S</b>	65 habitants	
<b>TOTAL</b>	332 habitants	

#### 1.2.4 INFRASTRUCTURES I VIES DE COMUNICACIÓ

INFRASTRUCTURES I VIES DE COMUNICACIÓ			
CARRETERA / AUTOPISTA	TITULARITAT	PUNTS QUILOMÈTRICS (FRONTERERS)	PONTS I TÚNELS
LV-4036	Diputació de Lleida	PK 1 – PK 9	-
N-260	Estat	PK 204,5 – PK 208,4	-

NOM CAMÍ	PRIMARI <sup>1</sup> (>6 m)	SECUNDARI (entre 3 i 6 m)	TERCIARI (<3 m)	ASFALTAT (SI / NO)
01- Camí de Músser a Travesseres		X		SI

<sup>1</sup> Segons el Pla INFOCAT:

Camins primaris: camins que tenen una amplada mínima de 6 m i que permeten el pas creuat de vehicles de tipus bomba rural pesada (BRP).

NOM CAMÍ	PRIMARI <sup>1</sup> (>6 m)	SECUNDARI (entre 3 i 6 m)	TERCIARI (<3 m)	ASFALTAT (SI / NO)
02- Camí vell de Músser a Travesseres			X	En part
03- Camí vell de Músser a Martinet		X		En part
04- Camí de Músser a Aristot		X		No
05- Camí vell de Músser a Lles			X	No
06- Camí d'Arànsers a Musser		X		No
07- Camí de Músser al coll de Queralt			X	No
08- Carretera d'Arànsers	X			Sí
09- Camí vell de Lles de Cerdanya		X		No
10- Camí de Sant Cosme		X		No
11- Pista de la Creueta			X	No
12- Camí vell de Travesseres a Martinet		X		No
13- Camí del cementiri de Travesseres		X		No
14- Camí de Travesseres a Ambret			X	No
15- Camí vell de Lles a Travesseres			X	No
16- Camí de Lles a l'estació d'esquí de Lles de Cerdanya	X			Sí

Camins secundaris: camins i pistes forestals entre 3 i 6 m d'amplada amb sobre-amples disposats cada 100-150 m que permeten el pas creuat de vehicles de tipus bomba rural pesada (BRP).

Camins terciaris: camins i pistes forestals que no permeten el pas creuat de camions tipus BRP i que tampoc no disposen de sobre-amples cada 100–150 metres.

NOM CAMÍ	PRIMARI <sup>1</sup> (>6 m)	SECUNDARI (entre 3 i 6 m)	TERCIARI (<3 m)	ASFALTAT (SI / NO)
17- Camí de Lles a Viliella		X		Sí
18- Camí vell de Viliella a Sant Cosme			X	No
19- Camí del Fornell	X			Sí
20- Camí vell de Lles a Viliella			X	No
21- Camí de Viliella a Coborriu de la Llosa		X		Sí
22- Camí de Coborriu de la Llosa a Ardòvol		X		Sí
23- Camí de Cal Jan de la Llosa		X		No
24- Camí de Coborriu de la Llosa a la Bastida		X		No
25- Camí de la Portella dels Engorgs			X	No
26- Camí de Viliella a Cal Jan de la Llosa		X		No
27- Camí de cal Jan de la Llosa a la Cabana dels Esparvers			X	No
28- Camí de la vall del Madriu (pel port de Vallcivera)			X	No
29- Camí de la vall del Madriu (pel coll de l'Illa)			X	No
30- Camí de la portella Blanca d'Andorra			X	No
31- Camí de Cal Gasconet		X		No
32- Camí vell de Viliella al molí del Salt			X	No
33- Camí de Viliella al Vilar			X	No
34- Camí del Vilar a Coborriu de la Llosa			X	No
35- Camí del Vilar a Ardòvol			X	No

<b>NOM CAMÍ</b>	<b>PRIMARI<sup>1</sup> (&gt;6 m)</b>	<b>SECUNDARI (entre 3 i 6 m)</b>	<b>TERCIARI (&lt;3 m)</b>	<b>ASFALTAT (SI / NO)</b>
36- Pista de les Pollineres		X		No
37- Camí de Viliella a l'estació d'esquí de Lles de Cerdanya			X	No
38- Camí del Riberal		X		No
39- Camí de Cap del Rec (per les Graonades)		X		No
40- Camí de l'estació d'esquí de Lles de Cerdanya a les Pollineres		X		No
41- Camí de les Pollineres als estanys de la Pera		X		No
42- Camí del port de Perafita			X	No
43- Camí d'Arànsers a Bescaran		X		No
44- Camí vell del coll de Queralt		X		No
45- Camí del pla de Llet			X	No
46- Camí del Fornell al pla de Llet		X		No
47- Camí del camp de la Borda		X		No
48- Camí del Botadé			X	No
49- Camí de Sant Marcell			X	No
50- Camí de l'Hostal Nou		X		No
51- Camí de la vall de la Llosa		X		No
52- Camí de Travesseres a Martinet			X	No
53- Camí de la Ucata		X		No
54- Camí de les Salenques			X	No
55- Camí de Cal Mateu		X		No

NOM CAMÍ	PRIMARI <sup>1</sup> (>6 m)	SECUNDARI (entre 3 i 6 m)	TERCIARI (<3 m)	ASFALTAT (SI / NO)
56- Camí de les fonts de Senillers			X	No
57- Camí de Santa Llogaia			X	No
58- Camí d'Aristot		X		No
59- Camí de Can Font			X	No
60- Camí de Can Tomàs			X	No

La ubicació dels camins pot ser consultada al document 7 de cartografia.

LÍNIA DE FERROCARRIL	CARACTERÍSTIQUES	ESTACIONS	PONTS I TÚNELS (PUNT QUILOMÈTRIC)
<i>El terme municipal de Lles de Cerdanya no disposa de línies de ferrocarril dins del seu territori</i>			

ESTACIÓ AERONÀUTICA	DADES DE CONTACTE	CARACTERÍSTIQUES
<i>El terme municipal de Lles de Cerdanya no disposa d'estacions aeronàutiques dins del seu territori</i>		

MÈTODE DE TRANSPORT	DADES DE CONTACTE	CARACTERÍSTIQUES
Servei de transport llançadora- Bus	Ajuntament de Lles de Cerdanya Consell Comarcal de la Cerdanya	Servei de transport habilitat els mesos del juliol, agost i setembre Línia A: Cap del Rec – Pollineres – Cap del Rec Línia B (Aransa): El Fornell – Pollineres – El Fornell

### 1.2.5 SERVEIS BÀSICS

LÍNIA DE GASIFICACIÓ	COMPANYIA	CARACTERÍSTIQUES DEL TRANSPORT
<i>El terme municipal de Lles de Cerdanya no disposa de línia de distribució de gas dins del seu territori</i>		

LÍNIA ELÈCTRICA	TENSIÓ	COMPANYIA	AFECTA LA MASSA FORESTAL? (S/N)
<i>El municipi de Lles de Cerdanya no disposa de línies elèctriques d'alta tensió dins del seu territori</i>			

SUBESTACIONS ELÈCTRIQUES	TIPUS	COMPANYIA	COORDENADES UTM ETRS89		CARACTERÍSTIQUES
			X	Y	
<i>El municipi de Lles de Cerdanya no disposa de subestacions elèctriques, segons el Mapa de Protecció Civil de Catalunya</i>					

TORRE DE TELECOMUNICACIONS	COMPANYIA	COORDENADES UTM ETRS89		CARACTERÍSTIQUES
		X	Y	
TC1	Movistar	389.480,7	4.696.100,0	Polígon 19 parcel·la 6
TC2	Movistar	392.409,0	4.690.767,8	Polígon 1 parcel·la 94

HELIPORTS I HELIZONES	COORDENADES UTM ETRS89		CARACTERÍSTIQUES
	X	Y	
H1	391.398,6	4.694.561,8	Heliport de Lles

COMPANYIA AIGUA POTABLES	DADES DE CONTACTE
Ajuntament de Lles de Cerdanya	C/ del Mig, s/n Lles de Cerdanya 25726 973515047

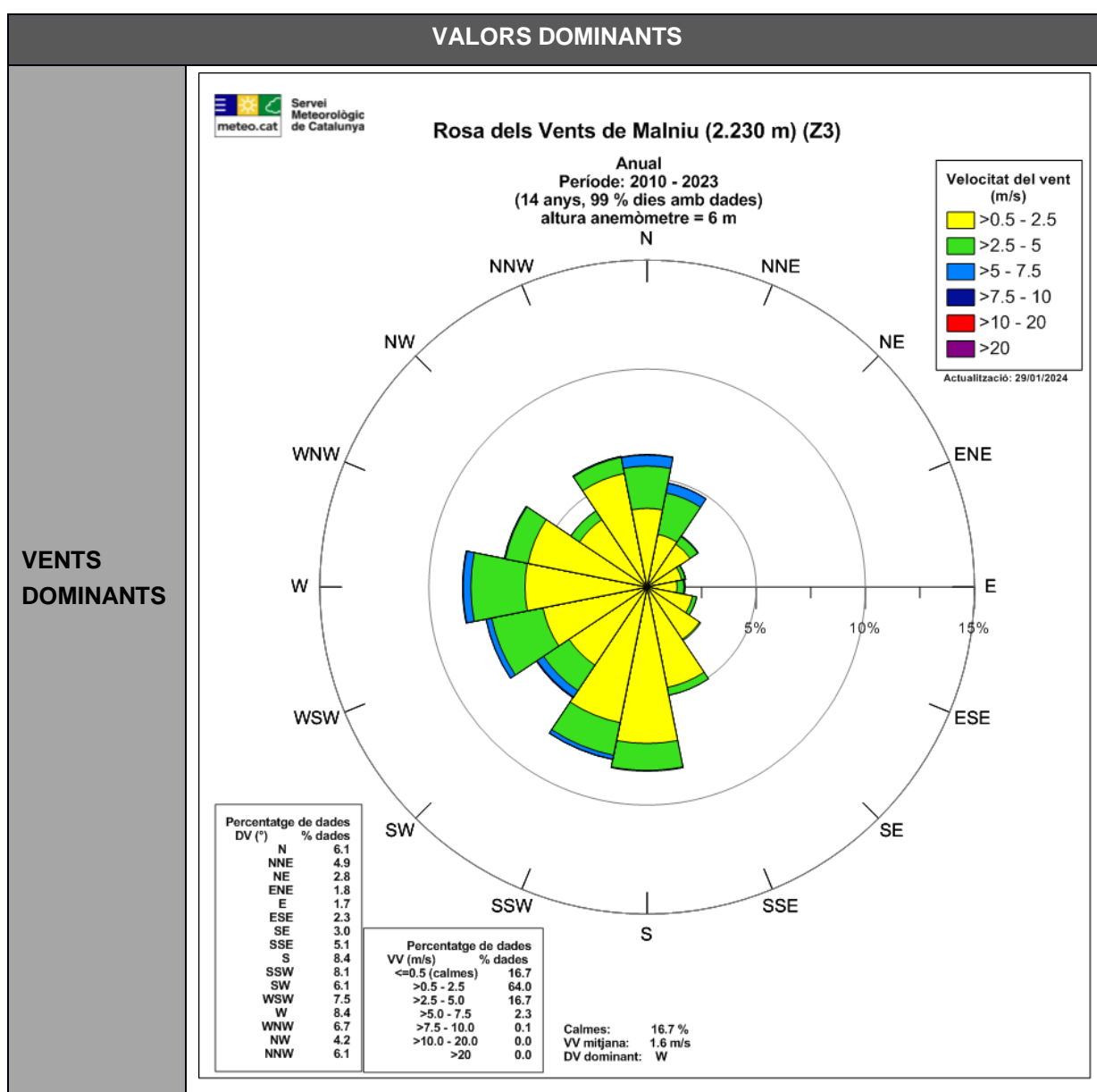
### 1.2.6 CLIMATOLOGIA

VALORS NORMALS MITJOS DE PRECIPITACIONS PERIODE 2007-2016												
MES	GEN	FEB	MARÇ	ABR	MAIG	JUNY	JUL	AGO	SET	OCT	NOV	DES
L/M <sup>2</sup>	18,2	17,2	45,1	65,4	82,6	61,5	69,6	64,6	44,0	45,3	54,4	11,0

\*Dades extretes del Servei Meteorològic de Catalunya per al període 2007-2016 a l'estació de Das-Aeròdrom.

VALORS NORMALS MITJOS DE TEMPERATURES PERIODE 2007-2016												
MES	GEN	FEB	MARÇ	ABR	MAIG	JUNY	JUL	AGO	SET	OCT	NOV	DES
T <sup>°C</sup>	0,7	1,5	4,6	7,9	11,1	15,1	17,9	17,6	13,7	9,6	4,0	0,2

\*Dades extretes del Servei Meteorològic de Catalunya per al període 2007-2016 a l'estació de Das-Aeròdrom.



\*Dades extretes del Servei Meteorològic de Catalunya per al període 2010-2023 a l'estació de Malniu.

<b>MESOS CÀLIDS</b>	Juliol i agost
<b>MESOS FREDS</b>	Gener i desembre
<b>MESOS PLUJOSOS</b>	Abril, maig, juny, juliol i agost
<b>MESOS SECS</b>	Gener, febrer i desembre
<b>VELOCITAT MITJANA DEL VENT (A 10 m)</b>	1,6 m/s
<b>DIRECCIÓ DOMINANT (a 10 m)</b>	Oest

	<b>LOCALITZACIÓ</b>	<b>CARACTERÍSTIQUES</b>	<b>ENLLAÇ WEB</b>
<b>ESTACIÓ 1</b>	Das-Aeròdrom	Altitud: 1.097 m Data alta: 22.05.2001	<a href="https://www.meteo.cat/observacions/xema/dades?codi=DP">https://www.meteo.cat/observacions/xema/dades?codi=DP</a>
<b>ESTACIÓ 2</b>	Malniu	Altitud: 2.230 m Data alta: 03.11.1999	<a href="https://www.meteo.cat/observacions/xema/dades?codi=Z3">https://www.meteo.cat/observacions/xema/dades?codi=Z3</a>

### 1.2.7 OROGRAFIA I HIDROLOGIA

<b>DESCRIPCIÓ</b>	
<b>ALTITUD MÀXIMA</b>	2.904,9 m
<b>ALTITUD MÀXIMA AMB POBLACIÓ / INFRAESTRUCTURES</b>	2.356,7 m
<b>ALTITUD MÍNIMA</b>	909,8 m
<b>ALTITUD MÍNIMA AMB POBLACIÓ / INFRAESTRUCTURES</b>	944,4 m
<b>ALTITUD DEL NUCLI URBÀ</b>	1.467,1 m
<b>RIUS</b>	Riu de la Llosa
	Riu Segre
	Riu del Molí
	Riu de la Canya
	Riu de Setut
	Riu del Boç
<b>TORRENTS PRINCIPALS</b>	Riu de la Muga
	Torrent de la Ginebrosa
	Torrent de la Malesa
	Torrent de les Feixes
	Torrent del a Sassà

<b>DESCRIPCIÓ</b>	
	Torrent de Sant Feliu
	Torrent de Coloma
	Torrent Forcat
	Torrent de la Beçosa
	Torrent de Fontanals
	Torrent del Prat de la Cot
<b>LLACS</b>	Estany de Montmalús
	Estany de l'Orri
	Estanys de la Pera
	Estany de la Colilla
	Estany Gran de Setut
	Estanyons de Vallcivera
	Estanys de la Muga
<b>BASSES</b>	Bassot de Claror
	Bassota de Setut

## 1.3 ORGANITZACIÓ MUNICIPAL DE PROTECCIÓ CIVIL

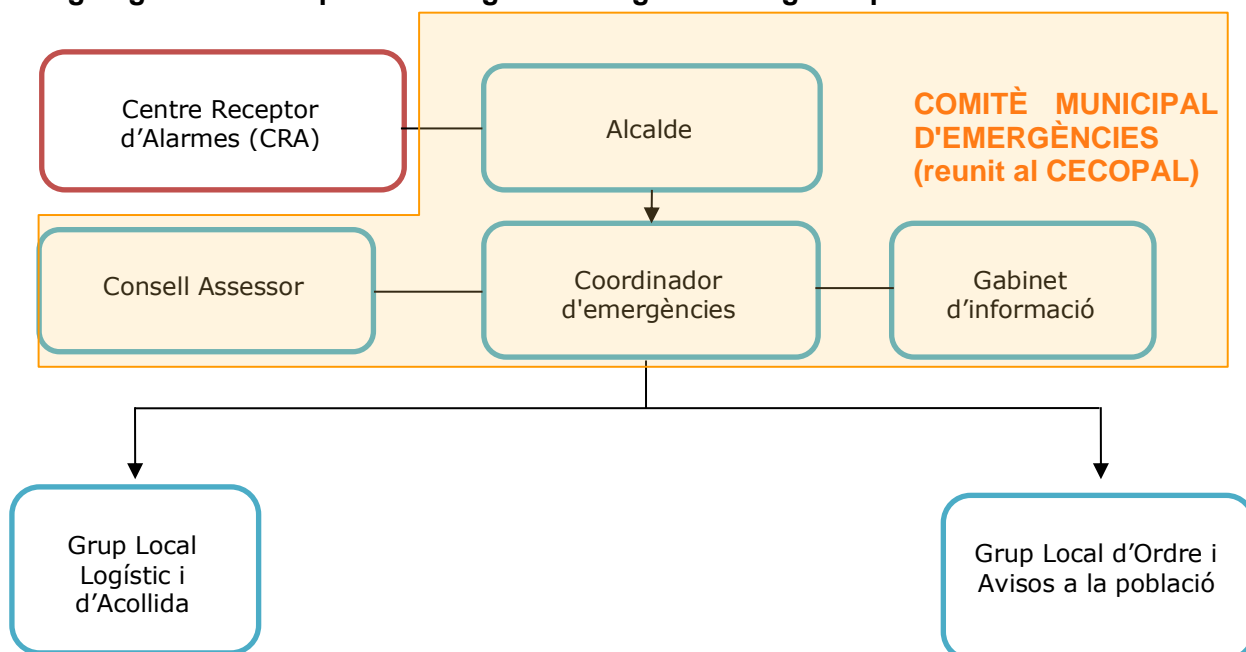
### 1.3.1 ESTRUCTURA, FUNCIONS I RESPONSABILITATS

L'organització municipal de protecció civil és el conjunt de persones encarregades de dur a terme la protecció civil del municipi, amb l'objectiu de fer front a les emergències que puguin sorgir dins del municipi per tal de salvar vides, protegir béns i el medi ambient.

L'estructura de l'organització municipal de protecció civil té com a punt més elevat de responsabilitat a l'alcalde, que és l'autoritat de protecció civil d'àmbit municipal i, com a base de l'organització, es troben les diferents comissions i comitès encarregats de dur a terme les accions per tal d'aplicar correctament el Pla de Protecció Civil Municipal.

En aquest apartat es tracta doncs, de donar a conèixer les diferents figures dins de l'organització municipal de protecció civil tot explicant les seves funcions i responsabilitats.

**L'organigrama municipal en emergències segueix el següent patró:**



En resum, s'ha de realitzar una explicació de les funcions i responsabilitats del municipi i de les figures següents:

#### **Centre Receptor d'Alarmes (CRA)**

És el centre on es reben i des d'on es notifiquen els avisos d'emergència.

#### **Comitè d'emergències:**

- Director del pla (alcalde o persona en qui delegui)
- Coordinador municipal de l'emergència
- Consell Assessor Municipal

- Gabinet d'informació Municipal

Aquests òrgans es defineixen de la manera següent:

### **Alcalde (Director del Pla)**

L'alcalde del municipi és l'autoritat de protecció civil d'àmbit municipal, i per tant el director del Pla municipal de protecció civil o responsable municipal de l'emergència. Pot delegar les funcions de direcció del Pla al/a la tinent/a d'alcalde (o a altres regidors/es, si en manquen).

L'alcalde és el responsable màxim de l'elaboració, la implantació i l'execució del Pla de protecció civil municipal.

Funcions:

- Analitzar i valorar la situació.
- Informar-ne al director del Pla Especial de la Generalitat per mitjà del CECAT i coordinar-se amb el director del Pla Especial de la Generalitat.
- Declarar la pre-alerta, l'activació i la desactivació del Pla de protecció civil municipal. Informar-ne al director del Pla Especial de la Generalitat per mitjà del CECAT.
- Convocar el Comitè Municipal d'Emergències.
- Constituir i exercir la direcció del CECOPAL.
- Informar i coordinar-se amb el director del Pla Especial de la Generalitat.
- Analitzar i valorar la situació.
- Si fos el cas, donar l'ordre de preparar i prendre totes les mesures preventives necessàries, previstes a nivell municipal, per minimitzar els danys previsibles.
- Donar l'ordre de divulgar els consells d'autoprotecció davant del risc.
- Avaluar i determinar els elements vulnerables, i posar-ho en coneixement del director del Pla Especial de la Generalitat. Si és convenient, haurà de propiciar l'activació dels diversos PAU que ho requereixin.
- Decidir en tot moment, amb el Comitè Municipal d'Emergències, les actuacions més adients per fer front a l'emergència dins del seu marge de responsabilitat i aplicar les mesures de protecció a la població (avisos, acollida i suport), als béns i al medi ambient.
- Assegurar l'execució de la part de les funcions que el municipi assumeixi i vetllar per la correcta execució d'aquestes funcions.
- Ordenar la incorporació als grups d'actuació del Pla Especial de la Generalitat dels mitjans i recursos municipals disponibles per garantir la protecció i la seguretat de la població.
- Decretar, si s'escau, mobilitzacions i expropiació temporal.
- Assegurar el manteniment i l'operativitat del Pla de protecció civil municipal.
- D'altres, en funció del risc.

### Consell Assessor Municipal

Està presidit pel director del pla (alcalde o persona en qui delegui).

El Consell Assessor Municipal té per funcions:

- Assessorar el director del pla, l'alcalde.
- Analitzar i valorar la situació, aportant-hi tota la informació i trametent les instruccions de l'alcalde als seus respectius col·laboradors.
- Altres funcions específiques per a cada risc concret.

El Consell Assessor Municipal es compon de:

- Director del pla (alcalde o persona en qui delegui)
- El / La cap del Grup Local d'Ordre i Avisos a la Població
- El / La cap del Grup Local Logístic i d'Acollida
- El / La cap del Grup Local Específic pel Risc corresponent en cada cas
- El / La coordinador municipal de l'emergència
- Altres en funció del risc a criteri del director del Pla, en general tots els regidors i/o tècnics implicats en la resolució de l'emergència

## **GRUPS D'ACTUACIÓ LOCALS**

### **Grup Local d'Ordre i Avisos a la Població**

Composició:

Poden formar-ne part la Policia Local (també inclou guàrdies, vigilants, agents, alguatzirs o similars, tenint en compte els límits de les seves funcions) i la Guàrdia Urbana.

Les funcions d'avisos són:

- Avisar a la població afectada que estigui en les zones de risc de l'emergència i especialment als elements vulnerables.
- Transmetre la informació de les mesures a adoptar per part de la població.

Les funcions d'ordre són:

- Coordinar i executar les tasques d'allunyament, evacuació o confinament de la població i dels elements vulnerables.
- Garantir la seguretat ciutadana a la zona de risc.
- Controlar els accessos a la zona de risc.

- Realitzar la vigilància viària a la zona d'emergència, efectuant el control del trànsit d'accés dels components dels grups d'emergència.
- Guiar els actuants cap al Centre de Comandament Avançat (CCA) i a l'Àrea sanitària.

El grup local d'ordre i avisos a la població s'integra en el grup d'ordre del pla autonòmic que estigui activat, i les seves funcions s'han de fer de manera coordinada amb el grup d'ordre del pla autonòmic a través del seu coordinador operatiu.

### **Grup Local d'Intervenció (només incendis forestals)**

*No es disposa de Grup Local d'Intervenció degut a la capacitat tècnica i organitzativa del municipi.*

El grup local d'intervenció s'integra en el grup d'intervenció del pla autonòmic que estigui activat, i les seves funcions s'han de fer de manera coordinada amb el grup d'intervenció del pla autonòmic a través del seu coordinador operatiu.

### **Grup Local Sanitari**

*Degut a la capacitat organitzativa, el municipi no disposa de Grup Local Sanitari.*

El grup local sanitari a la població s'integra en el grup sanitari del pla autonòmic que estigui activat, i les seves funcions s'han de fer de manera coordinada amb el grup sanitari del pla autonòmic a través del seu coordinador operatiu.

### **Grup Local Logístic i d'Acollida**

Les seves funcions són:

- Proporcionar i gestionar els serveis bàsics municipals.
- Preparar els centres d'acollida i gestionar-los per tal que es pugui acollir a la població.
- Donar allotjament, proveïment d'aliments, control i serveis socials a les persones afectades.
- Subministrar tots els materials o combustibles que es necessitin.
- Rebre el voluntariat ocasional.
- Específiques per al risc de nevades i allaus:
  - o Coordinar les tasques de neteja de la xarxa viària establint prioritats d'actuació per tal de minimitzar les situacions de risc i que els Grups d'Actuació puguin complir les seves missions.
  - o Preveure el material necessari per minimitzar les conseqüències de l'emergència (fundents, maquinària, material lleuger i pesant de treball i transport...).
  - o Donar suport tècnic al personal dels vehicles desviats als aparcaments.

El grup local logístic i d'acollida s'integra en el grup d'atenció i logístic del pla autonòmic que estigui activat, i les seves funcions s'han de fer de manera coordinada amb el grup d'atenció i logístic del pla autonòmic a través del seu coordinador operatiu.

### **Coordinador municipal de l'emergència**

És la figura que fa de vincle entre l'alcalde i els diferents grups d'emergència, essent el màxim responsable del Consell Assessor Municipal. És el responsable de comunicar amb els diferents grups d'emergència municipal i de controlar que tot es fa segons el previst, a més de suplir a l'alcalde en cas que fos necessari, amb una disponibilitat de 24 hores al dia.

Les seves funcions són:

- Coordinar l'emergència.
- Comunicar amb tots els grups d'emergència municipal.
- Rebre comunicacions del CRA.
- Assessorar l'alcalde.
- Controlar la situació i evolució de l'emergència i supervisar les accions dels diferents grups d'emergència.

### **Representant municipal al pla de la Generalitat**

El municipi ha de designar una persona de perfil directiu perquè es pugui integrar al Comitè d'Emergències del pla de Protecció Civil de la Generalitat de Catalunya quan així es requereixi per part de la seva direcció. La seva funció serà donar informació a la direcció del pla de protecció civil de la Generalitat de forma directa. Pot ser requerit a desplaçar-se físicament si així ho considera el director del pla de protecció civil de la Generalitat.

### **Gabinet d'Informació Municipal**

El Gabinet d'Informació Municipal és l'òrgan responsable de donar la informació en el moment de l'emergència.

Les seves funcions són:

- Aplegar informació sobre l'emergència
- Transmetre (o difondre) la informació generada dins el Comitè d'Emergències a la població en general i a les persones directament o indirectament afectades.

<b>ORGANITZACIÓ MUNICIPAL DE PROTECCIÓ CIVIL</b>		
<b>CÀRREC OPERATIU</b>	<b>CÀRREC HABITUAL</b>	<b>NÚMERO DE FITXA D'ACTUACIÓ</b>
<b>Centre Receptor d'Alarmes</b>	<b>Responsable horari laboral:</b> Oficina d'Atenció Ciutadana. <b>Responsable 24h:</b> Alcaldessa	<b>1</b>
<b>Alcalde/ssa - Responsable municipal de l'emergència</b>	<b>Responsable:</b> Alcaldessa <b>Substitut:</b> Regidor	<b>2</b>
<b>Coordinador/a municipal de l'emergència</b>	<b>Responsable:</b> Alcaldessa <b>Substitut:</b> Regidor	<b>3</b>
<b>Representant municipal al Pla de la Generalitat</b>	<b>Responsable:</b> Membre brigada municipal	<b>4</b>
<b>Cap del Gabinet d'informació Municipal</b>	<b>Responsable:</b> Alcaldessa <b>Substitut:</b> Regidor	<b>5</b>
<b>Cap del Grup local d'intervenció (només incendis forestals)</b>	<i>No es constitueix</i>	-
<b>Cap del Grup local sanitari</b>	<i>No es constitueix</i>	-
<b>Cap del Grup local logístic i d'acollida</b>	<b>Responsable:</b> Regidor <b>Substitut:</b> Brigada municipal	<b>6</b>
<b>Cap del Grup local d'Ordre i Avisos a la població</b>	<b>Responsable:</b> Regidor <b>Substitut:</b> Brigada municipal	<b>7</b>

### 1.3.2 CENTRES DE COORDINACIÓ

#### » Centres de recepció d'alarmes (CRA)

CRA	
<b>Lloc</b>	<b>Ajuntament de Lles de Cerdanya</b> Oficina d'Atenció Ciutadana (horari laboral) <b>Alcaldessa (24h)</b>
<b>Adreça</b>	C/ del Mig, s/n 25726 Lles de Cerdanya
<b>Telèfon</b>	<b>Oficina d'Atenció Ciutadana (horari laboral)</b> 973 515 047 <b>Alcaldessa (24h)</b> <i>Confidencial</i>
<b>Correu electrònic</b>	<a href="mailto:ajuntament@lles.ddl.net">ajuntament@lles.ddl.net</a>
<b>Altres comunicacions (RESCAT)</b>	Pàgina web de l'ajuntament: <a href="https://lles.ddl.net/">https://lles.ddl.net/</a> Instagram: @ajuntamentllesdecerdanya WhatsApp entre veïns Xarxa RESCAT: <i>Confidencial</i>
<b>Protocols, fitxes d'actuació, etc.</b>	Fitxa d'actuació núm. 1

**El CRA és un centre que ha d'estar operatiu 24 hores al dia, 365 dies a l'any. En cas que no sigui possible, aquestes funcions seran dutes a terme per l'alcalde o persona en qui delegui.**

#### **Funcions**

- Notificar qualsevol alarma al 112 i al CECAT.
- Rebre la notificació de l'alarma i trametre-la.
- Valorar, segons el protocols establerts, la importància de l'alarma.
- Posar en marxa el avisos d'activació del Pla de protecció civil municipal.
- Informar-se, en els primers moments, de la marxa de l'emergència.
- Establir contacte amb el coordinador municipal de l'emergència o l'alcalde.

» **Centres de Coordinació Operativa Local (CECOPAL)**

<b>CECOPAL</b>	
<b>Lloc</b>	<b>Ajuntament de Lles de Cerdanya</b> Sala de Plens
<b>Adreça</b>	C/ del Mig, s/n 25726 Lles de Cerdanya
<b>Telèfon</b>	973 515 047
<b>Correu electrònic</b>	<a href="mailto:ajuntament@lles.ddl.net">ajuntament@lles.ddl.net</a>
<b>Recursos i altres comunicacions</b>	Dependències diverses Ordinadors Mitjans de comunicació fixes Personal de l'ajuntament
<b>Altres comunicacions</b>	Pàgina web de l'ajuntament: <a href="https://lles.ddl.net/">https://lles.ddl.net/</a> Instagram: @ajuntamentllesdecerdanya WhatsApp entre veïns

**Funcions**

- És el centre de coordinació municipal, que realitza les accions determinades pel director del Pla. Des d'aquí es dirigeix i es coordinen les actuacions dels diversos serveis relacionats amb el Pla.
- Mantenir contacte directe i continu amb el Centre de Coordinació Operativa de Catalunya CECAT.
- Notificar als grups operatius i al CECAT l'activació i la desactivació del Pla de protecció civil municipal.
- Facilitar, si s'escau, la informació a la població del municipi, amb els mitjans oportuns, segons les circumstàncies del risc i l'evolució de la situació de l'emergència.
- Mobilitzar i assegurar la transmissió de la informació i les ordres als grups operatius municipals decidides per la direcció del Pla, així com activar els mitjans i recursos municipals necessaris.
- Canalitzar l'ordre de l'autoritat de protecció civil municipal de prestació de serveis personals i la requisita, la intervenció o l'ocupació temporal i transitòria dels béns necessaris per afrontar les situacions d'emergència.
- Donar suport als mitjans d'emergències, de seguretat i als serveis especialitzats aliens que intervinguin en el municipi sota l'estructura del Pla activat.

## 1.4 PROGRAMA I PROCEDIMENT D'IMPLANTACIÓ, SIMULACRES, MANTENIMENT, REVISIÓ I ACTUALITZACIÓ

### 1.4.1 PROGRAMA DE LA IMPLANTACIÓ DEL PLA

A continuació es realitza una proposta d'implantació del Pla. Recordar que l'Alcalde serà el responsable de que aquesta implantació es porti a terme.

IMPLANTACIÓ DEL PLA			
DATA	TIPUS	RISC/OS	ADREÇAT A
Periòdic anual: 1r trimestre	Reunió de coordinació i simulacre de despatx: Repàs del manual d'actuació	Tots els riscos	Organigrama municipal d'emergència
Periòdic anual: 2n trimestre	Sessió periòdica el segon trimestre de cada any. Sessions obertes a la població.	INFOCAT	Població en àrees vulnerables
Periòdic anual: 3r trimestre	Sessió periòdica el tercer trimestre de cada any. Sessions obertes a la població. Enviament massiu d'informació.	VENTCAT i SISMICAT	Població en àrees vulnerables
Periòdic anual: 4t trimestre	Sessió periòdica el quart trimestre de cada any.	NEUCAT	Població en àrees vulnerables

Es plantegen quatre sessions de formació i informació anuals. Per una banda, durant el primer trimestre de l'any es realitzaran les sessions formatives als membres de l'organigrama municipal d'emergència. D'altra banda, el 2n, 3r i 4t trimestre es realitzaran les sessions informatives a la població segons els riscos d'afectació.

**El municipi haurà de fer un recull de totes les actuacions que realitzi a nivell d'implantació**, aquest recull s'haurà de presentar en la propera revisió del pla detallades en el certificat d'implantació i haurà de descriure:

- Actuacions en l'entorn de la sensibilització a la població
- Xerrades
- Simulacres realitzats

**Durant la vigència del pla, l'Ajuntament de Lles de Cerdanya , entre altres tasques d'implantació, revisarà les dades de contacte dels elements vulnerables amb l'objectiu que en el termini de 4 anys es disposi de totes les dades dels elements vulnerables aïllats.**

## 1.4.2 MANTENIMENT DEL PLA

Es proposa una sèrie d'actuacions per al manteniment de la vigència del present pla.

- Durant el 1r trimestre de cada any es realitzarà una actualització de les dades de contacte de tots els elements vulnerables.
- Durant el 1r trimestre de cada any es reunirà l'organigrama municipal d'emergències i en cas necessari, es revisarà i es notificarà a protecció civil.
- En cas d'emergència, es realitzarà una avaluació de l'actuació de cada un dels membres de l'organigrama per tal de detectar deficiències en les fitxes d'actuació.

MANTENIMENT DEL PLA	
Data d'homologació:	
Data d'homologació de l'última revisió:	
Data de l'última actualització:	
Data de la propera revisió:	

## 1.4.3 PROGRAMA D'EXERCICIS I SIMULACRES

El programa d'implantació té diversos objectius, entre ells, la realització i avaluació de simulacres que validin el correcte funcionament del Pla de Protecció Civil Municipal.

Així mateix, és necessari programar els simulacres al llarg del temps amb l'objectiu de validar el correcte funcionament del pla durant la seva vigència i fins a la seva revisió i/o actualització.

**Realitzar els simulacres així com informar-ne als òrgans de les administracions competents és obligació de la persona responsable de la implantació del Pla com a responsable de protecció civil municipal.**

Els simulacres han de permetre verificar i comprovar:

- L'eficàcia de l'organització de resposta davant d'una emergència.
- La capacitat del personal adscrit a l'organització de resposta.
- L'entrenament del personal de l'ajuntament per fer front davant situacions d'emergència contemplades en el present pla.
- La suficiència, idoneïtat i disponibilitat dels recursos assignats.
- L'adequació dels procediments d'actuació.
- La validació del correcte funcionament del procediment de comunicació d'emergències.

La realització de simulacres té per objecte l'activació total o parcial de les accions contingudes en el document 4 de procediments operatius per risc.

De la mateixa manera, i tenint en compte que la DGPC de la Generalitat de Catalunya convoca els corresponents simulacres dels plans especials, quan un d'aquests simulacres afecti al municipi es podrà substituir pel simulacre anual programat.

Els exercicis a fer amb periodicitat mínima anual són:

PROGRAMA D'EXERCICIS I SIMULACRES			
<b>EXERCICI Nº:</b>	Periòdic anual		
<b>DATA</b>	<i>A concretar</i>	<b>HORA</b>	<i>A concretar</i>
<b>ESCENARI</b>			
<p>A part dels simulacres que es puguin dur a terme al terme municipal de Lles de Cerdanya cal realitzar amb caràcter anual una trucada al CECAT mitjançant ambdós terminals de la Xarxa RESCAT que disposa el municipi.</p> <p>L'objectiu és validar tant les comunicacions externes com les comunicacions externes CECAT mitjançant la xarxa RESCAT i el telèfon 112. Es proposa realitzar-lo anualment el darrer trimestre.</p>			

**S'avisarà a la Direcció General de Protecció Civil amb una antelació de 15 dies hàbils sobre la realització de simulacres. La documentació generada ha de quedar a disposició de l'Ajuntament. Quan es revisi el DUPROCIM es demanarà a l'Ajuntament un document resum de les actuacions d'implantació efectuades en els darrers anys.**

PROGRAMA D'EXERCICIS I SIMULACRES			
<b>EXERCICI NÚM.:</b>			
<b>DATA</b>	<i>Mínim 1 simulacre a l'any</i>	<b>HORA</b>	
<b>ESCENARI</b>			
<i>Simulacre de despatx que es farà a la sala de plens de l'edifici de l'ajuntament. No hi ha accions reals, tot és simulat (sobre el paper)</i>			
<b>ZONA INVOLUCRADA</b>			
<i>Tot el municipi o una part d'aquest</i>			
<b>CARACTERÍSTIQUES</b>			
<p>Simulacre de despatx de les actuacions relacionades amb el confinament o evacuació davant diferents situacions contemplades en els <i>riscos territorials i especials</i>, amb afectació a qualsevol punt del terme municipal perquè els responsables del pla i els diferents grups, posin a prova la presa de decisions.</p>			
<b>VERIFICACIÓ I COMUNICACIÓ D'EXERCICI A ORGANISME OFICIAL COMPETENT:</b>			
Protecció civil de la Generalitat de Catalunya			
<b>AVALUACIÓ</b>			
Informe realitzat pel tècnic de l'ajuntament			

## 1.5 BASES PER AL PLA DE RECUPERACIÓ PREVIST A L'ARTICLE 31 DE LA LLEI 4/1997

Un cop desactivat el pla, els poders públics poden establir, si s'escau, un pla de recuperació i rehabilitació de l'entorn i dels serveis bàsics regulat a la Llei 4/1997. Es tracta, per tant, d'una fase posterior a l'emergència i que es perllonga fins que s'han restablert els serveis mínims a la població de les zones afectades per l'emergència.

El pla de recuperació ha de preveure la tornada a la normalitat de les persones afectades, vetllant per una atenció adient a totes elles, especialment pel que fa a les persones amb discapacitat o que formen part de col·lectius especialment vulnerables.

Cal preveure actuacions de recuperació i rehabilitació de l'entorn així com dels serveis bàsics, sempre que siguin necessàries. Aquestes actuacions aniran destinades a proveir els mitjans necessaris per al restabliment de la normalitat. També caldrà preveure les actuacions necessàries en relació a les persones afectades, tenint especial cura en l'atenció de les persones vulnerables o amb discapacitat, per facilitar el seguiment de l'atenció, la cobertura de necessitats, el retorn a la normalitat i l'assessorament integral. Aquestes actuacions es fan en coordinació amb els municipis.

Els municipis han de preveure els aspectes a desenvolupar per garantir el restabliment dels serveis bàsics de la seva competència, així com l'acompanyament a les persones durant l'estadi de recuperació. Alguns aspectes importants a considerar són: el seguiment de l'atenció dels afectats, l'establiment d'un punt d'informació únic (finestreta única), la realització de reunions informatives, preveure i informar sobre vies de finançament i compensació, fomentar l'ús d'assegurances en determinats àmbits, etc. Cal garantir la informació i l'acompanyament de les persones evacuades, en especial, en cas que el seu habitatge pugui haver resultat afectat. Per això, caldrà avaluar l'estat dels habitatges.

### 1. Recopilació de les fonts d'informació dels danys produïts:

- Tècnics municipals
- Brigada d'obres
- Mossos d'Esquadra, la Guàrdia Civil
- Bombers
- Servei d'enllumenat, de clavegueram... del municipi
- Companyies de l'aigua, d'electricitat i de telèfons
- Serveis de transports: ferrocarrils, transport urbà, empreses d'autocars, empreses de transports...
- Carreteres
- Indústries, comerços... del municipi
- Particulars

- Serveis sanitaris
- Altres que el municipi consideri oportú

## **2. Recopilació de les dades dels danys que s'han produït:**

- Localització dels danys: cal indicar el lloc concret (fins i tot amb cartografia).
- Descripció de:
  - Els elements afectats (cal indicar el tipus d'element i una descripció).
  - Els tipus dels danys que s'han produït.
  - Causes que han produït els danys.

## **3. Valoració econòmica dels danys (despeses que s'han generat durant l'emergència i cost per recuperar la normalitat).**

### **És responsabilitat de l'Ajuntament l'adopció immediata de les mesures següents:**

- Notificació a les companyies d'electricitat, de telèfons, de llum, carreteres, mitjans de transport de les avaries, talls de subministrament, dels danys que s'han produït.
- Acollida de la població.
- Proveïment de recursos a la població.
- Desenrunament i neteja.
- Recerca de mitjans i recursos.
- Control d'aqüífers.

### **Proposta de reconstrucció o reparació dels danys:**

- Descripció de les obres, reparacions... a realitzar per recuperar o reparar els danys (la proposta es pot realitzar per evitar la repetició dels danys).
- Valoració econòmica (cost per recuperar la normalitat).
- Designació de responsables.
- Definició de terminis.

Cal saber si la zona s'ha declarat o no zona afectada greument per una emergència de Protecció Civil. En aquest cas les ajudes vindran de l'Estat, el qual aprova un Reial decret llei (primer l'aprova el Consell de Ministres i posteriorment el validen les Corts), per establir de forma concreta i per a cada catàstrofe totes les mesures, actuacions i procediments a seguir. S'hi estableixen, també, les previsions de finançament mitjançant el crèdit extraordinari.

Al marge de les subvencions que dóna l'Estat, pot haver-hi ajudes de les comunitats autònomes, la Unió Europea, les diputacions... En aquest cas, cal tenir en compte que aquestes ajudes són incompatibles amb les que pugui donar l'Estat. En qualsevol cas, cal iniciar l'avaluació dels danys i els tràmits el més aviat possible.

Cal destacar que queden excloses les ajudes de les diferents administracions als danys produïts en béns assegurats, ja que existeix el Consorci de Compensació d'Assegurances, entitat autònoma de caràcter públic que actua com a reasseguradora de les companyies privades en cas que es produeixin catàstrofes.

Podeu trobar més informació a la "Guia d'ajuts i subvencions durant la postemergència", publicada a la web de Protecció Civil.

**Finalment, és important destacar que l'activació formal dels plans municipals d'emergència és un requisit general per poder acreditar la situació d'excepcionalitat i accedir als diferents ajuts i subvencions.**

## 2 DOCUMENT 2. ANÀLISI DEL RISC

### 2.1 RISC TERRITORIAL

Els riscos territorials són aquells riscos o emergències no especials, que poden afectar a la vegada un volum considerable de persones o que poden tenir una repercussió important. Aquests riscos queden contemplats en el Pla de Protecció Civil de Catalunya (PROVICAT).

Per l'avaluació del risc, s'utilitza el mètode general d'avaluació de riscos del Instituto Nacional de Seguridad e Higiene en el Trabajo (INSHT). El procés d'avaluació de riscos segons aquest mètode, es compon de les etapes següents:

**Anàlisi del risc**, mitjançant la qual s'identifica el perill i s'estima el risc, avaluant conjuntament la probabilitat i les conseqüències que es materialitzi el perill. L'anàlisi del risc proporciona l'ordre de magnitud del risc.

		CONSEQÜÈNCIES		
		LLEUGERAMENT NOCIU (LN)	NOCIU(N)	EXTREMADAMENT NOCIU (EN)
PROBABILITAT	BAIXA (B)	Risc Trivial (T)	Risc Tolerable (TO)	Risc Moderat (MO)
	MITJA (M)	Risc Tolerable (TO)	Risc Moderat (MO)	Risc Important (I)
	ALTA (A)	Risc Moderat (MO)	Risc Important (I)	Risc Intolerable (IN)

- Probabilitat baixa: Quan l'emergència es dona en rares ocasions (menys d'una vegada cada 100 anys).
- Probabilitat mitjana: Quan l'emergència es dona algunes vegades (entre una vegada a l'any i cada 100 anys).
- Probabilitat alta: Quan l'emergència es dona sempre o quasi sempre (més d'un cop a l'any).
- Poc nociu: L'emergència no suposa danys al municipi afectat. Només es causen problemes operatius.
- Nociu: L'emergència produeix danys a la zona on s'ha produït l'accident. Pot suposar la interrupció de l'operativitat normal d'aquella zona del municipi. Lesions lleus a les persones.
- Molt nociu: L'emergència produeix la destrucció total de la zona on s'ha produït l'incident. Suposa la interrupció del procés i l'afectació a instal·lacions del voltant. Morts.

**Valoració del risc**, amb el valor del risc obtingut amb la seva anàlisi, i comparant-lo amb el valor de risc tolerable, s'emet un judici sobre la tolerabilitat del risc en qüestió. Si

de l'avaluació del risc es dedueix que el risc no és tolerable, s'ha de controlar aquest risc mitjançant l'aplicació de les mesures preventives o correctores adients.

<b>Risc</b>	<b>Acció i temporització</b>
Risc trivial T	No es requereix cap acció específica.
Risc tolerable TO	No es necessita millorar l'acció preventiva, però es poden considerar solucions més rendibles o millores que no suposin una càrrega econòmica important. Es requereixen comprovacions periòdiques per assegurar-se que es manté l'eficàcia de les mesures de control.
Risc moderat MO	S'han de fer esforços per reduir el risc determinat les inversions precises. Les mesures per a reduir el risc s'han d'implantar en un període determinat. Quan el risc moderat està associat amb conseqüències molt nocives, es precisa una acció posterior per establir amb més precisió la probabilitat de dany com a base per determinar la necessitat de millora de les mesures de control.
Risc important I	No s'ha de realitzar l'activitat fins que s'hagi reduït el risc. Pot ser necessari dedicar recursos considerables per controlar el risc.
Risc intolerable IN	No s'ha de realitzar l'activitat fins que s'hagi reduït el risc. Si no és possible reduir el risc, inclús amb recursos il.limitats, s'ha de prohibir l'activitat.

RISC TERRITORIAL		
	DESCRIPCIÓ DEL RISC SEGONS PROCICAT	VALORACIÓ DEL RISC
<b>Emergències per calor i fred intens</b>	<p>En cas d'emergències per calor intensa:</p> <p>Calor intensa: temperatura màxima superior al percentil 98 de la temperatura màxima diària dels mesos de juny a agost.</p> <p>Calor molt intensa: temperatura màxima superior al percentil 98 de la temperatura màxima diària dels mesos de juny a agost més dos graus Celsius.</p> <p>Per al període 2014-2023, el percentil 98 té un valor de 31,6 °C al municipi de Lles de Cerdanya.</p> <p>En cas d'emergències per fred intens:</p> <p>Fred intens: temperatura inferior al percentil 2 de la temperatura mínima diària dels mesos de desembre a març.</p> <p>Fred molt intens: temperatura inferior al percentil 2 de la temperatura mínima diària dels mesos de desembre a març menys dos graus Celcius.</p> <p>Per al període 2014-2023, el percentil 2 té un valor de -10,8 °C al municipi Lles de Cerdanya.</p>	<p>Aquest risc es tindrà en compte pels col·lectius vulnerables que es podrien veure afectats dins del municipi (gent gran, persones amb malalties cròniques i població infantil). Considerant que la probabilitat d'aquest esdeveniment és mitjà i que les conseqüències són de tipus nociu, es considera un risc <b>Moderat</b>.</p>
<b>Emergències per concentració de persones</b>	<p>Es preveu que es puguin produir emergències per aglomeració de persones en actes de públic concurrència:</p> <ul style="list-style-type: none"> <li>- Festa Major Lles de Cerdanya</li> <li>- Festa Major Músser</li> <li>- Festa Major Travesseres</li> <li>- Festa Major Viliella</li> <li>- Festa Major Arànsers</li> </ul>	<p>Per les característiques del municipi així com l'assistència en actes de pública concurrència es considera una probabilitat moderada ja que alguns dels actes presenten una alta concentració de persones. Per tant, es considera un risc <b>Moderat</b>.</p>
<b>Emergències per tall de subministraments bàsics</b>	<p>Es preveu que es puguin produir situacions d'emergència per risc pel tall de subministraments bàsics (aigua, i electricitat) durant situacions temporals de treball d'obres al llarg del terme municipal; o bé com conseqüència d'un efecte dominó davant d'una situació de caràcter més greu (incendi forestal). En ambdós casos, aquestes situacions poden comportar una possible afectació a la xarxa de subministrament, i en conseqüència, al funcionament de serveis industrials i habitatges del terme municipal.</p>	<p>Es tracta d'un risc amb una probabilitat mitjana i de caràcter com poc nociu. Per tant, es considerat com un risc <b>Tolerable</b>.</p>

RISC TERRITORIAL		
	DESCRIPCIÓ DEL RISC SEGONS PROCICAT	VALORACIÓ DEL RISC
<b>Emergències per ozó troposfèric</b>	<p>Risc de contaminació atmosfèrica, amb un <b>llindar d'alerta de 240micrograms/m3 en 1 hora</b> que pot provocar efectes sobre la salut com són tos, irritacions a la faringe i als ulls.</p> <p>També pot produir altres problemes respiratoris com una incidència més gran i un agreujament de l'asma, la reducció de la funció pulmonar i una inflamació de les vies respiratòries, que generi símptomes respiratoris i una alteració del rendiment.</p> <p>Els nivells elevats d'ozó també poden causar un increment de la mortalitat diària.</p>	<p>Considerant que els episodis d'ozó troposfèric són habituals, no comporten una actuació immediata. Per tant, es considera un risc <b>Moderat</b>.</p>

**2.1.1 PERILL PER CALOR I FRED INTENS**

Sector de perill	Característiques del perill
Tot el municipi	El perill variarà en funció de la durada dels episodis d'altres/baixes temperatures (superiors a <b>31,6</b> graus o inferiors a <b>-10,8</b> graus), podent afectar en major o menor grau l'activitat de la població i la salut dels sectors de població més vulnerables (persones d'avançada edat o amb malalties cròniques, població infantil, esportistes i treballadors que realitzen la seva activitat en ambients calorosos).

**2.1.2 PERILL PER CONCENTRACIÓ DE PERSONES**

Sector de perill	Característiques del perill
Nucli urbà	Compren diferents actes públics i esdeveniments multitudinaris de periodicitat anual i setmanal amb una assistència superior a les 200 persones. Aquests esdeveniments es detallen al punt 3.1.1.2.

**2.1.3 PERILL PER TALL DE SUBMINISTRAMENTS BÀSICS**

Sector de perill	Característiques del perill
Tot el municipi	El tall de subministraments bàsics, ja sigui per averies en la xarxa de subministrament o per un efecte dominó davant situacions de caràcter més greu, pot afectar al funcionament de la xarxa de subministrament d'aigua o electricitat del municipi de Lles de Cerdanya. En conseqüència, les possibles afectacions repercutirien també sobre habitatges i establiments de diversa tipologia del terme municipal.

**2.1.4 PERILL PER OZÓ TROPOSFÈRIC**

Sector de perill	Característiques del perill
Tot el municipi	Els nivells elevats d'ozó provoquen efectes sobre l'aparell respiratori (tos, irritacions de faringe i als ulls) però també pot tenir una incidència més greu i provocar altres símptomes importants com són agreujament de l'asma, reducció de la funció pulmonar i, fins i tot, inflamació de les vies respiratòries. En casos de persones amb problemes respiratoris greus, podria causar un increment de la mortalitat.

## 2.2 RISCOS ESPECIALS

A partir de l'anàlisi de riscos realitzat d'acord al mapa de Protecció Civil de Catalunya, al present document només s'esmentaran aquells riscos que afecten en major o menor mesura al terme municipal. Els riscos no esmentats, no afectaran al municipi i per tant, no seran analitzats.

<b>RISCOS ESPECIALS</b>		
	<b>Descripció i Avaluació del risc al municipi segons Pla Especial Generalitat</b>	<b>OBLIGAT/ RECOMANAT</b>
<b>Risc d'incendi forestal (INFOCAT):</b>	<p>El municipi de Lles de Cerdanya disposa de 10.280 Ha totals, de les quals aproximadament un 79 % correspon a massa de tipus forestal.</p> <p>D'acord amb el Pla INFOCAT i el Mapa de Protecció Civil de Catalunya, el nivell de perill del municipi és superior a la mitjana el nivell de vulnerabilitat és alt.</p> <p>Així mateix cal esmentar que el terme municipal no es troba inclòs dins de cap Perímetre de protecció prioritària establert per la Generalitat de Catalunya.</p> <p>D'altra banda, cal esmentar que el terme municipal de Lles de Cerdanya disposa d'edificacions aïllades i nuclis de població situats a menys de 500 m de massa forestal.</p>	<b>Obligat</b>
<b>Risc Químic en el Transport (TRANSCAT):</b>	<p>D'acord amb el mapa de protecció civil de Catalunya, el municipi de Lles de Cerdanya, disposa de les següents vies afectades pel risc de transport de mercaderies perilloses:</p> <p>Xarxa viària:</p> <ul style="list-style-type: none"> <li>- N-260, nivell de perill alt. Discorre pel sud del terme municipal.</li> </ul>	<b>Recomanat</b>
<b>Risc per nevades (NEUCAT):</b>	<p>El municipi de Lles de Cerdanya es troba entre els 909,8 m i els 2.904,9 m. El nucli urbà es troba a 1.467,1 m. Tenint en compte que el nucli urbà es troba per sobre dels 400 metres d'altura, i que l'estimació dels valors màxims anuals de precipitació diària en forma de neu es situen per sobre dels 20 i 50 cm (llindars de situació meteorològica SMP de nivell 1 i 2 respectivament), d'acord amb els criteris establerts en el pla NEUCAT, el municipi resta obligat a la redacció del pla municipal per episodis de nevades.</p>	<b>Obligat</b>
<b>Risc per sismes (SISMICAT):</b>	<p>Segons l'escala d'intensitat macrosísmica MSK (intensitat màxima percebuda per a un període de retorn de 500 anys) el municipi de Lles de Cerdanya pot patir un sisme de nivell VII.. En aquest cas, es supera el llindar de d'intensitat, i per tant, és obligatori l'elaboració del pla d'actuació municipal per risc de sismes.</p>	<b>Obligat</b>

RISCOS ESPECIALS		
	Descripció i Avaluació del risc al municipi segons Pla Especial Generalitat	OBLIGAT/ RECOMANAT
<b>Risc de ventades (VENTCAT)</b>	<p>El municipi de Lles de Cerdanya es troba obligat a la redacció del PAM per vent per sobrepassar el llindar de ratxa de <b>20m/s un total de 52 dies a l'any.</b></p> <p>Per a la comarca de Cerdanya, el llindar de situació meteorològica de perill (SMP) de nivell 1 correspon a una ratxa màxima de vent de <b>25 m/s (90 km/h)</b>; el llindar de SMP de nivell 2 correspon a una ratxa màxima de vent de <b>35 m/s (126 km/h).</b></p>	<b>Obligat</b>

### 2.2.1 PERILL D'INCENDI FORESTAL. INFOCAT

D'acord amb el Pla INFOCAT el municipi de Lles de Cerdanya resta obligat a disposar d'un Pla d'actuació municipal per risc d'incendi forestal atenent al criteri de perill. El Pla determina un nivell de perill superior a la mitjana i una vulnerabilitat alta per al municipi.

L'estudi de l'Inventari Ecològic i Forestal de la Regió Forestal II, de la que forma part Lles de Cerdanya, recull la següent distribució del sòl:

Bosc		Matollars	Prats	Altres	Improductiu		Conreus	Total (ha)
Dens	Clar				Natural	Artificial		
45,10	1,26	13,72	18,91	0,09	10,32	0,75	9,84	10.280

Dades Inventari Ecològic i Forestal de la Regió Forestal II, 1993. Els valors es donen en percentatge respecte a la superfície total del municipi (última columna).

Segons les dades anteriors, aproximadament un 79 % de la superfície del municipi és de caràcter forestal.

Pel que fa als nuclis de població, aquests es troben a una distància inferior als 500 metres de superfície forestal i per tant, presenten una elevada afectació per risc d'incendis forestals. Així mateix, cal destacar la presència d'edificacions aïllades al llarg del municipi rodejades de massa forestal i per tant, han de ser considerats com a elements vulnerables per aquest risc.

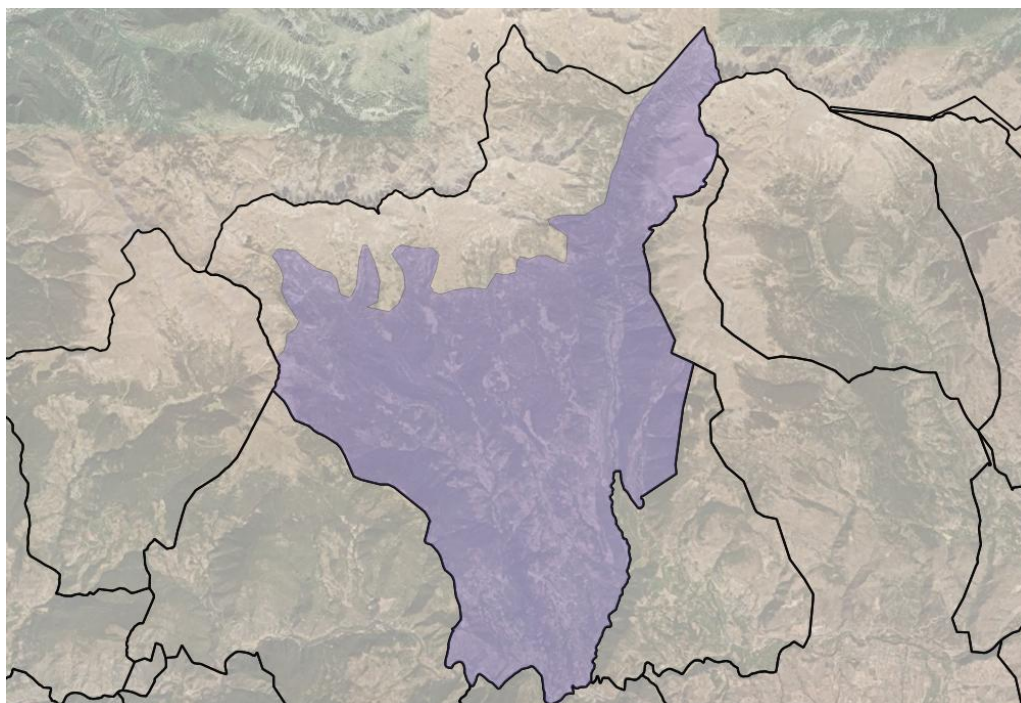
#### 2.2.1.1 Anàlisi històrica

A continuació es mostren el nombre total i tipus de vegetació afectada pels incendis forestals durant els anys 2011-2023 al municipi:

DATA	Sup. Forestal arbrada cremada	Sup. Forestal de matoll, herbàcia o pastura cremada	Sup. No forestal cremada	Sup. Forestal cremada
09/03/2012	0,00	0,00	0,00	0,00
12/08/2016	0,83	0,00	0,83	0,00



Sector perill d'incendis	Característiques	Superfície
Sector 2	<p>Sector que engloba la major part de la superfície del terme municipal. Es troba entre els 1.000 i 2.000 metres d'altitud. Pel que fa a la vegetació, predominen els boscos de riures, alzines, pi roig i avets. Així mateix, el sector també es caracteritza per la presència de prats de pastura i mates arbustives.</p> <p>D'altra banda, el sector engloba superfície urbana corresponent als nuclis de població existents al terme municipal. Al voltant de la majoria d'aquests nuclis es troben algunes zones de cultius de farratgeres, fruits de closca i conreus hortícoles.</p>	7.579,1 Ha.



### 2.2.1.3 Xarxa de camins

Es considera xarxa bàsica de camins per a incendis forestals aquella que permet moure's pel territori amb tota fiabilitat durant tot l'any i que permet el pas creuat de camions d'extinció del tipus BRP (Bomba Rural Pesada). En el cas del municipi de Lles de Cerdanya, la xarxa de camins del municipi quedarà representada als plànols del document en funció de la seva tipologia (primari o secundari). Pel que respecta als camins terciaris, aquests no es consideren part de la xarxa bàsica de camins per a incendis forestals perquè afegeixen complexitat operativa.

**2.2.1.4 Tallafocs**

El municipi de Lles de Cerdanya no disposa d'àrees tallafocs dins del seu territori.

**2.2.1.5 Punts de vigilància**

El municipi de Lles de Cerdanya no disposa de punts de vigilància específics dins del seu territori.

**2.2.1.6 Hidrants**

A la taula següent s'indica el llistat d'hidrants ubicats al terme municipal, juntament amb la seva localització.

Número identificació	Coordenades UTM ETRS89	
	X	Y
<i>Confidencial</i>	<i>Confidencial</i>	<i>Confidencial</i>

Així mateix, cal esmentar que el terme municipal disposa de nombrosos estanys, situats al nord del municipi, que podran ser utilitzats per a l'extracció d'aigua en cas que fos necessari.

**2.2.2 Perill per accidents en el transport de mercaderies perilloses. TRANSCAT**

D'acord amb el Pla TRANSCAT, el municipi de Lles de Cerdanya presenta un perill alt per accidents en el transport per carretera de mercaderies perilloses. Per tant, està recomanat a disposar d'un Pla d'Actuació Municipal per aquest risc. La carretera afectada és la N-260 la qual discorre pel límit sud del terme municipal i presenta un nivell de flux de MMPP mitjà, comprès entre les 75.000 – 150.000 tones/any. A continuació es mostren les característiques principals de la via afectada:

Via afectada	Nivell de perill	Camions MMPP/dia	Substàncies transportades	Punts singulars respecte a l'efecte dòmino
N-260	Alt	25-50	Tòxiques= 0,0% Inflamables = 93,8% Molt inflamables= 6,2%	-

En aquest cas, cal prestar atenció a possibles accidents de mercaderies inflamables, com gasoil o gasolina, que puguin abastar distàncies més àmplies que el propi entorn de la carretera, en funció de les condicions meteorològiques i el tipus de fuga. Aquests accidents comprenen principalment explosions per núvols de gas, incendis, flamarades i/o núvols inflamables, entre altres. Així mateix, cal valorar la susceptibilitat de la substància inflamable de donar lloc a una possible BLEVE (expansió explosiva) .

Al present anàlisi, s'establirà la franja de seguretat a partir de l'escenari més pessimista que comprèn un accident amb substàncies inflamables. En aquest cas, la franja de seguretat s'estableix en 500 m a banda i banda de la carretera.

### 2.2.3 PERILL DE NEVADES. NEUCAT

Segons el Pla NEUCAT el municipi de Lles de Cerdanya està obligat a disposar d'un Pla d'actuació municipal per risc de nevades atenent al criteri d'altitud. Es troba entre els 909,8 m i els 2.904,9 m d'altitud. Pel que respecta al nucli urbà, aquest es troba a 1.467,1 m.

Segons aquestes altituds, el llindar de situació meteorològica de perill (SMP) de nivell 1 correspon a l'acumulació de neu per sobre dels 20 cm de gruix en 24h; i el llindar de SMP de nivell 2 correspon a l'acumulació de neu per sobre dels 50 cm en 24h.

En cas de nevada i per a assegurar la mobilitat viària al municipi, el mapa de Protecció Civil determina que seran les carreteres LV-4036 i N-260 les vies sobre les quals es prioritzaran les actuacions de recuperació de la normalitat (retirada de la neu i similars). Cal destacar que aquestes vies no depenen de l'Ajuntament, sinó del titular de les mateixes (en aquest cas Diputació de Lleida i l'Estat). No obstant, aquesta carretera es troba directament connectada a les vies municipals.

Les tasques de neteja per part de l'Ajuntament només seran executades al llarg de les carrers principals del nucli urbà, així com en aquells camins que siguin prioritaris o de vital importància en cas de possible atrapament de persones en edificacions aïllades.

#### 2.2.3.1 Anàlisi històrica

A la taula següent es mostren les nevades més importants que han afectat al terme municipal durant els últims anys.

Descripció	Any	Danys
Borrasca Filomena	2020-2021	Fort temporal, que va provocar greus afectacions a les comunicacions arran del país.

#### 2.2.3.2 Punts d'emmagatzematge de fundents

Al municipi de Lles de Cerdanya els punts d'emmagatzematge de fundents es troben a:

Localització	Descripció	Coordenades UTM ETRS89	
		X	Y
Arànsers	Silo de sal a la Ctra. d'Arànsers	390.653,6	4.694.671,2

#### 2.2.3.3 Punts de subministraments de fundents a la població

L'ajuntament de Lles de Cerdanya posa fundents a disposició de la població als següents punts del municipi:

Localització	Descripció	Coordenades UTM ETRS89	
		X	Y
Lles de Cerdanya	A tots els nuclis la brigada municipal reparteix grapats de terra o sal, segons la demanda de veïns	391.986,8	4.693.957,7
Músser		390.431,2	4.698.497,0
Arànsér		389.966,7	4.695.957,3
Travesseres		391.963,4	4.692.323,0
Viliella		392.631,3	4.696.775,9
Cap del Rec		390.431,2	4.698.497,0

#### 2.2.3.4 Empreses subministradores de fundents

Companyia	Localització – Telèfon
Salinera de Cardona	938 691 871

#### 2.2.3.5 Llocs de vigilància del nivell de la neu i de control de la temperatura

El municipi de Lles de Cerdanya no disposa de següents punts de vigilància específics del nivell de la neu i de control de la temperatura dins del seu territori.

#### 2.2.3.6 Ubicació de les estacions meteorològiques dins del municipi

El municipi de Lles de Cerdanya no disposa de cap estació meteorològica dins del seu territori.

#### 2.2.3.7 Zones d'aparcament

Es disposa de les següents zones d'aparcament:

Característiques	Coordenades UTM	
	X	Y
Aparcament Hotel Mirador	391.889	4.694.092
Aparcament Cal Gral	392.026	4.694.022
Aparcament C/Major (Músser)	390.270	4.692.832

#### 2.2.3.8 Zones de col·locació de cadenes

Les zones de col·locació de cadenes es consideren les mateixes que les zones d'aparcament.

**2.2.3.9 Punts conflictius**

Característiques	Coordenades UTM	
	X	Y
Carrers amb pendent al nucli de Travesseres	391.963,4	4.692.323,0

**2.2.3.10 Maquinària per treure la neu**

Tipus	Característiques
Màquina llevaneus	Llevaneus 4945-DSSMERCEDES UNIMOG 400 2 P Brigada Municipal

## 2.2.4 PERILL SÍSMIC. SISMICAT

Segons el Pla SISMICAT el municipi de Lles de Cerdanya està obligat a disposar d'un Pla d'actuació municipal per sismes.

<p><b>Intensitat màxima esperada període retorn 500 anys</b></p>	<p>Intensitat de VII. El municipi de Lles de Cerdanya supera el llindar de referència d'intensitat. Per tant, està obligat a redactar el pla d'actuació municipal. Es prestarà especial atenció als edificis amb certa antiguitat com el cas de:</p> <ul style="list-style-type: none"> <li>- Castell de la Llosa</li> <li>- Església de Sant Fructuós de Músser</li> <li>- Sant Sebastià de Viliella</li> <li>- Sant Martí d'Arànsers</li> <li>- Sant Pere (Lles de Cerdanya)</li> <li>- Sant Jaume de Travesseres</li> </ul> <p>Així mateix, cal prestar atenció a altres elements vulnerables, com torres de telecomunicació, que puguin afectar a les comunicacions en cas d'una emergència.</p>
--	--

Segons l'escala d'intensitat macrosísmica MSK (intensitat màxima percebuda per a un període de retorn de 500 anys) el municipi de Lles de Cerdanya pot patir un sisme de nivell VII amb les sensacions següents:

### Grau VII. Danys a les construccions

- La majoria de les persones s'esporugueixen i corren cap al carrer. Moltes tenen dificultat per mantenir-se dretes. Les vibracions són percebudes per persones que condueixen automòbils.
- Sonen les campanes grans. En alguns casos, es produeixen esllavissades en carreteres que passen per vessants amb pendents pronunciats; es produeixen danys en juntes de canalitzacions i apareixen fissures en murs de pedra.

S'aprecia onatge a les llacunes i l'aigua s'enterboleix per la remoguda del fang. Canvia el nivell de l'aigua dels pous i el cabal de les deus. En alguns casos, tornen a rajar deus que estaven seques i s'assequen d'altres que rajaven. En certs casos, es produeixen esllavissades en talussos de sorra o de grava.

- Moltes construccions del tipus A pateixen danys greus (classe 3) i algunes fins i tot destrucció (classe 4). Moltes construccions del tipus B pateixen danys moderats (classe 2). Moltes1 construccions del tipus C experimenten danys lleugers (classe 1).

Segons el SISMICAT, el dany a la població del municipi en cas de patir un sisme d'acció considerada seria el següent:

Nombre d'habitants per edifici	Nombre de persones que quedarien temporal o definitivament sense llar	Total de ferits lleus
1,4	16	2

Dades extretes de l'annex 6.2 del Pla SISMICAT (Vulnerabilitat Sísmica: Avaluació aproximada dels danys a la població).

#### 2.2.4.1 Anàlisi històrica

Pel que respecta a antecedents d'emergències relacionades amb sismes al municipi, a continuació es llisten els sismes a Lles de Cerdanya des de l'any 1.900 fins a l'actualitat, segons el registre de l'ICGC.

DATA	INTENSITAT MÀXIMA (escala MSKJ)	LATITUT	LONGITUD
08/07/1965	IV	42.4	1.617
26/09/1984	V	42.32	2.17
18/02/1996	IV	42.79	2.54

Es pot observar doncs, que en els darrers 100 anys s'han enregistrat 3 sismes al municipi de Lles de Cerdanya. En cap ocasió s'ha superat la categoria VII, dins la qual queda classificat el municipi.

#### 2.2.5 PERILL PER VENTADES: VENTCAT

Segons el Pla VENTCAT el municipi de Lles de Cerdanya supera el llindar de ratxes de vent superiors a 20m/s 52 dies a l'any i per tant, resta obligat a disposar d'un Pla d'actuació Municipal per risc de ventades.

Per a la comarca de Cerdanya, el llindar de situació meteorològica de perill (SMP) de nivell 1 correspon a una ratxa màxima de vent de **25 m/s (90 km/h)**; el llindar de SMP de nivell 2 correspon a una ratxa màxima de vent de **35 m/s (126 km/h)**.

Element de perill	Sector de perill
Caiguda d'objectes a diferents nivells (arbres, cablejat, fanals, roques, elements decoratius, voladissos, etc.)	<p>Especialment i en el cas de Lles de Cerdanya, es consideren totes aquelles zones amb població a l'aire lliure</p> <ul style="list-style-type: none"> <li>- Nuclis de població.</li> <li>- Patis de centres educatius.</li> <li>- Zones esportives a l'aire lliure.</li> <li>- Cementiris.</li> </ul>

### **2.2.5.1 Anàlisi històrica**

L'ajuntament de Lles de Cerdanya no té constància de ventades importants ocorregudes al municipi durant els últims anys.

## **2.3 RISCOS ESPECÍFICS**

No es consideren riscos específics dins del terme municipal de Lles de Cerdanya.

### **3 DOCUMENT 3. VULNERABILITAT MUNICIPAL**

#### **3.1 ÀREES O SECTORS D'AFECTACIÓ**

##### **3.1.1 RISC TERRITORIAL**

###### **3.1.1.1 Sector afectació per emergències per calor i fred intens**

<b>VULNERABILITAT MUNICIPAL</b>		
<b>Sector de perill</b>	<b>Ubicació</b>	<b>Zona d'afectació</b>
Tota la població	Al llarg del terme municipal	Nuclis de població, zones exteriors de centres educatius, zones de lleure, cementiris i zones esportives a l'aire lliure.

###### **3.1.1.2 Sector afectació per emergències per concentració de persones**

<b>VULNERABILITAT MUNICIPAL</b>		
<b>Sector de perill</b>	<b>Ubicació</b>	<b>Zona d'afectació</b>
Nucli urbà	Diferents punts del nucli urbà	Comprèn els esdeveniments contemplats a la taula següent.

Actes en l'àrea de perill:

<b>Acte de perill</b>	<b>Ubicació</b>	<b>Aforament (persones)</b>	<b>Data</b>
Festa Major	Lles de Cerdanya	<i>Confidencial</i>	Juny
Festa Major	Músser	<i>Confidencial</i>	Maig
Festa Major	Travesseres	<i>Confidencial</i>	Juliol
Festa Major	Viliella	<i>Confidencial</i>	Juny
Festa Major	Arànsers	<i>Confidencial</i>	Juliol

###### **3.1.1.3 Sector afectació per tall de subministraments bàsics**

<b>VULNERABILITAT MUNICIPAL</b>		
<b>Sector de perill</b>	<b>Ubicació</b>	<b>Zona d'afectació</b>
Sector únic	Tot el terme municipal	Nuclis de població (habitatges i equipaments) i edificacions aïllades

**3.1.1.4 Sector afectació per ozó troposfèric**

<b>VULNERABILITAT MUNICIPAL</b>		
<b>Sector de perill</b>	<b>Ubicació</b>	<b>Zona d'afectació</b>
Tota la població	Tot el terme municipal	Nuclis de població. Són especialment vulnerables les persones amb problemes de cor, pulmons, nadons, infants en edat preescolar, dones embarassades i persones grans segons el seu estat de salut.

**3.1.2 RISC ESPECIAL****3.1.2.1 Sector d'afectació d'incendis forestals. INFOCAT**

<b>VULNERABILITAT MUNICIPAL</b>	
<b>Sector de perill</b>	<b>Zona afectació</b>
Sector 1	Sector ubicat al nord del terme municipal. Afectacions a superfície forestal i edificacions aïllades.
Sector 2	Sector que abasta la major part del municipi. Possibles afectacions a superfície forestal, agrícola, urbana (nuclis de població) i edificacions aïllades situades a escassos metres de masses forestals.

**3.1.2.2 Sector d'afectació per risc químic en el transport. TRANSCAT**

<b>VULNERABILITAT MUNICIPAL</b>		
<b>Sector de perill</b>	<b>Ubicació</b>	<b>Zona afectació</b>
Franja de 50 m a banda i banda de la carretera N-260	Sud del terme municipal	Possibles afectacions a la carretera LV-4036 i edificacions aïllades.

**3.1.2.3 Sector d'afectació de nevades. NEUCAT**

<b>VULNERABILITAT MUNICIPAL</b>		
<b>Sector de perill</b>	<b>Ubicació</b>	<b>Zona afectació</b>
Sector únic	Tot el terme municipal	Nuclis de població i edificis situats a les immediacions, com cementiris; habitatges aïllats i explotacions ramaderes de difícil accessibilitat. Possibles afectacions a les carreteres LV-4036 i N-260.

**3.1.2.4 Sector d'afectació de sismes. SISMICAT**

<b>VULNERABILITAT MUNICIPAL</b>		
<b>Sector de perill</b>	<b>Ubicació</b>	<b>Zona afectació</b>
Sector únic	Tot el terme municipal	Tot el terme municipal. Es considera un risc comú a tot el territori amb major afectació a edificis històrics, antics i/o amb problemes estructurals.

**3.1.2.5 Sector afectació per emergències per ventades: VENTCAT**

<b>VULNERABILITAT MUNICIPAL</b>		
<b>Sector de perill</b>	<b>Ubicació</b>	<b>Zona afectació</b>
Sector únic	Tot el terme municipal	Tot el terme municipal. Es considera un risc comú a tot el territori amb especial afectació a zones d'activitats a l'aire lliure (cementiris, patis d'escoles, zones esportives i trams de carreteres envoltades en massa forestal).

**3.1.3. RISC ESPECÍFIC**

No es contemplen riscos específics al terme municipal de Lles de Cerdanya.

### 3.2 ELEMENTS VULNERABLES

A la següent taula apareixen els elements vulnerables afectats segons l'anàlisi dels sectors d'afectació pel perill.

CODI	NOM	OCUPACIÓ	CONTACTE/MITJÀ AVÍS ALTERNATIU	SECTOR	X	Y	FRANJA PROTECCIÓ 25m	RISC TERRITORIAL CALOR I FRED INTENS	RISC TERRITORIAL CONC. PERSONES	RISC TERRITORIAL TALL SUB. BÀSICS	RISC TERRITORIAL OZÓ TROPOSFÈRIC	RISC ESPECIAL INVENTDIS FORESTALS	RISC ESPECIAL TRANSPORT MMPP	RISC ESPECIAL NEVADES	RISC ESPECIAL SISMES	RISC ESPECIAL VENTADES
EV-URB -1	Nucli de població de Lles de Cerdanya	121 hab.	web, xarxes socials, whatsapp, megafonia	Sector 2	391.975	4.693.946	SI	X	X	X	X	X		X	X	X
EV-URB -2	Nucli de població d'Arànsér	49 hab.	web, xarxes socials, whatsapp	Sector 2	389.928	4.695.999	SI	X	X	X	X	X		X	X	X
EV-URB -3	Nucli de població de Músser	40 hab.	web, xarxes socials, whatsapp	Sector 2	390.246	4.692.851	SI	X	X	X	X	X		X	X	X
EV-URB -4	Nucli de població de Travesseres	32 hab.	web, xarxes socials, whatsapp	Sector 2	391.943	4.692.353	SI	X	X	X	X	X		X	X	X
EV-URB -5	Nucli de població de Vil·liella	25 hab.	web, xarxes socials, whatsapp	Sector 2	392.639	4.696.790	SI	X	X	X	X	X		X	X	X
EV-CU -6	Local social de Músser	<i>Confidencial</i>	web, xarxes socials, whatsapp, avís presencial	Sector 2	390.176	4.692.962	SI			X					X	
EV-EDU -7	Escola Portella Blanca - ZER Baridà-Batllia	<i>Confidencial</i>	973515245 web, xarxes socials, whatsapp, avís presencial	Sector 2	391.980	4.693.975	SI	X		X	X			X	X	X
EV-CU -8	Local social d'Arànsér – Edifici Junta	<i>Confidencial</i>	web, xarxes socials, whatsapp, avís presencial	Sector 2	389.837	4.695.969	SI			X					X	
EV-CU -9	Local social de la Creueta de Lles de Cerdanya	<i>Confidencial</i>	web, xarxes socials, whatsapp, avís presencial	Sector 2	391.967	4.693.968	SI			X					X	

CODI	NOM	OCUPACIÓ	CONTACTE/MITJÀ AVÍS ALTERNATIU	SECTOR	X	Y	FRANJA PROTECCIÓ 25m	RISC TERRITORIAL CALOR I FRED INTENS	RISC TERRITORIAL CONC. PERSONES	RISC TERRITORIAL TALL SUB. BÀSICS	RISC TERRITORIAL OZÓ TROPOSÈRIC	RISC ESPECIAL INVENDIS FORESTALS	RISC ESPECIAL TRANSPORT MIMPP	RISC ESPECIAL NEVADES	RISC ESPECIAL SISMES	RISC ESPECIAL VENTADES
EV-CU -10	Local social agrupació joves 'Aglans de Freixa'	Confidencial	web, xarxes socials, whatsapp, avís presencial	Sector 2	391.937	4.692.316	SI			X					X	
EV-AJ -11	Ajuntament	Confidencial	973515047 web, xarxes socials, whatsapp, avís presencial	Sector 2	391.980	4.693.962	SI			X				X	X	
EV-SAN -12	Consultori local	Confidencial	web, xarxes socials, whatsapp, avís presencial	Sector 2	391.984	4.693.964	SI	X		X				X	X	
EV-TR -13	Heliport	Confidencial	web, xarxes socials, whatsapp, avís presencial	Sector 2	391.398	4.694.559	SI							X		X
EV-ES -14	Estació d'esquí Lles de Cerdanya	Confidencial	973293100 web, xarxes socials, whatsapp, avís presencial	Sector 2	390.304	4.698.479	SI			X	X	X		X	X	X
EV-ES -15	Estació d'esquí d'Arànsers	Confidencial	973293051 web, xarxes socials, whatsapp, avís presencial	Sector 2	387.740	4.697.620	SI			X	X	X		X	X	X
EV-FUN -16	Cementiri Lles de Cerdanya	Confidencial	web, xarxes socials, whatsapp, avís presencial	Sector 2	392.048	4.694.133	SI	X			X			X		X
EV-FUN -17	Cementiri de Travesseres	Confidencial	web, xarxes socials, whatsapp, avís presencial	Sector 2	392.187	4.692.433	SI	X			X	X		X		X
EV-FUN -18	Cementiri de Músser	Confidencial	web, xarxes socials, whatsapp, avís presencial	Sector 2	390.314	4.692.704	SI	X			X			X		X
EV-FUN -19	Cementiri d'Arànsers	Confidencial	web, xarxes socials, whatsapp, avís presencial	Sector 2	390.189	4.696.297	SI	X			X	X		X		X

CODI	NOM	OCUPACIÓ	CONTACTE/MITJÀ AVÍS ALTERNATIU	SECTOR	X	Y	FRANJA PROTECCIÓ 25m	RISC TERRITORIAL CALOR I FRED INTENS	RISC TERRITORIAL CONC. PERSONES	RISC TERRITORIAL TALL SUB. BÀSICS	RISC TERRITORIAL OZÓ TROPOSFÈRIC	RISC ESPECIAL INVENDIS FORESTALS	RISC ESPECIAL TRANSPORT MIMPP	RISC ESPECIAL NEVADES	RISC ESPECIAL SISMES	RISC ESPECIAL VENTADES
EV-H -20	Càmping Cortal del Gral	Confidencial	<i>Confidencial</i> web, xarxes socials, whatsapp, avís presencial	Sector 2	390.855	4.696.869	SI	X		X	X	X		X	X	X
EV-CU -21	Castell de la Llosa	Confidencial	web, xarxes socials, whatsapp, avís presencial	Sector 2	393.246	4.699.721	SI	X			X	X			X	
EV-REL -22	Església de Sant Fructuós de Músser	Confidencial	web, xarxes socials, whatsapp, avís presencial	Sector 2	390.182	4.692.964	SI								X	
EV-REL -23	Sant Sabastià de Viliella	Confidencial	web, xarxes socials, whatsapp, avís presencial	Sector 2	392.723	4.696.758	SI								X	
EV-REL -24	Sant Martí d'Arànsers	Confidencial	web, xarxes socials, whatsapp, avís presencial	Sector 2	389.870	4.695.975	SI								X	
EV-REL -25	Sant Pere (Lles de Cerdanya)	Confidencial	web, xarxes socials, whatsapp, avís presencial	Sector 2	392.024	4.694.113	SI								X	
EV-REL -26	Sant Jaume de Travesseres	Confidencial	web, xarxes socials, whatsapp, avís presencial	Sector 2	391.990	4.692.258	SI								X	
EV-H -27	Refugi Cap del Rec	Confidencial	973293100 web, xarxes socials, whatsapp, avís presencial	Sector 2	390.459	4.698.518	SI			X		X		X	X	
EV-H -28	Refugi Estanys de la Pera	Confidencial	<i>Confidencial</i> web, xarxes socials, whatsapp, avís presencial	Sector 1	384.798	4.701.421	SI			X				X	X	
EV-H -29	Alberg Can Ribals	Confidencial	<i>Confidencial</i> web, xarxes socials, whatsapp, avís presencial	Sector 2	391.623	4.691.328	SI			X		X	X	X	X	

CODI	NOM	OCUPACIÓ	CONTACTE/MITJÀ AVÍS ALTERNATIU	SECTOR	X	Y	FRANJA PROTECCIÓ 25m	RISC TERRITORIAL CALOR I FRED INTENS	RISC TERRITORIAL CONC. PERSONES	RISC TERRITORIAL TALL SUB. BÀSICS	RISC TERRITORIAL OZÓ TROPOSFÈRIC	RISC ESPECIAL INVENDIS FORESTALS	RISC ESPECIAL TRANSPORT MIMPP	RISC ESPECIAL NEVADES	RISC ESPECIAL SISMES	RISC ESPECIAL VENTADES
EV-RAM -30	El Sot de Perantoni	Confidencial	Confidencial web, xarxes socials, whatsapp	Sector 2	391.531	4.693.521	SI			X		X		X		
EV-RAM -31	Mas Barnola	Confidencial	Confidencial web, xarxes socials, whatsapp	Sector 2	392.131	4.695.221	SI			X				X		
EV-RAM -32	Cal Ferrer	Confidencial	Confidencial web, xarxes socials, whatsapp	Sector 2	391.810	4.690.643	SI			X		X	X	X		
EV-RAM -33	Cal Bassó	Confidencial	web, xarxes socials, whatsapp, avís presencial	Sector 2	393.781	4.696.521	SI			X		X		X		
EV-RAM -34	Cal Nen Pau (Borda La Palosa)	Confidencial	Confidencial web, xarxes socials, whatsapp	Sector 2	391.932	4.690.728	SI			X		X	X	X		
EV-RAM -35	Cal Vidal	Confidencial	Confidencial web, xarxes socials, whatsapp	Sector 2	390.411	4.695.424	SI			X		X		X		
EV-RAM -36	Mig Vi	Confidencial	Confidencial web, xarxes socials, whatsapp	Sector 2	391.476	4.691.427	SI			X		X	X	X		
EV-RAM -37	Granja Vinmal	Confidencial	Confidencial web, xarxes socials, whatsapp	Sector 2	392.788	4.696.113	SI			X		X		X		
EV-RAM -38	Ca l'Andreu	Confidencial	Confidencial web, xarxes socials, whatsapp	Sector 2	391.838	4.692.453	SI			X		X		X		
EV-RAM -39	Ramaderia Carles Guillamon	Confidencial	Confidencial web, xarxes socials, whatsapp	Sector 2	392.337	4.691.049	SI			X		X	X	X		

CODI	NOM	OCUPACIÓ	CONTACTE/MITJÀ AVÍS ALTERNATIU	SECTOR	X	Y	FRANJA PROTECCIÓ 25m	RISC TERRITORIAL CALOR I FRED INTENS	RISC TERRITORIAL CONC. PERSONES	RISC TERRITORIAL TALL SUB. BÀSICS	RISC TERRITORIAL OZÓ TROPOSFÈRIC	RISC ESPECIAL INVENDIS FORESTALS	RISC ESPECIAL TRANSPORT MIMPP	RISC ESPECIAL NEVADES	RISC ESPECIAL SISMES	RISC ESPECIAL VENTADES
EV-RAM -40	Can Ribals	Confidencial	Confidencial web, xarxes socials, whatsapp	Sector 2	391.622	4.691.331	SI			X		X	X	X		
EV-RAM -41	Cal Mateuet	Confidencial	Confidencial web, xarxes socials, whatsapp	Sector 2	392.170	4.692.221	SI			X				X		
EV-RAM -42	Cal Jan	Confidencial	Confidencial web, xarxes socials, whatsapp	Sector 2	393.078	4.699.387	SI			X		X		X		
EV-RAM -43	Prat d'Esclada	Confidencial	web, xarxes socials, whatsapp, avís presencial	Sector 2	391.556	4.692.996	SI			X		X		X		
EV-RAM -44	Cal Diligent	Confidencial	Confidencial web, xarxes socials, whatsapp	Sector 2	393.081	4.699.377	SI			X		X		X		
EV-RAM -45	Les Placetes	Confidencial	web, xarxes socials, whatsapp, avís presencial	Sector 2	391.402	4.693.361	SI			X		X		X		
EV-RAM -46	La Casot	Confidencial	Confidencial web, xarxes socials, whatsapp	Sector 2	392.978	4.693.821	SI			X		X		X		
EV-M -47	Masia/edificació aïllada	Confidencial	web, xarxes socials, whatsapp, avís presencial	Sector 2	391.761	4.690.639	SI			X		X	X	X		
EV-M -48	Masia/edificació aïllada	Confidencial	web, xarxes socials, whatsapp, avís presencial	Sector 2	391.674	4.692.364	SI			X		X		X		

CODI	NOM	OCUPACIÓ	CONTACTE/MITJÀ AVÍS ALTERNATIU	SECTOR	X	Y	FRANJA PROTECCIÓ 25m	RISC TERRITORIAL CALOR I FRED INTENS	RISC TERRITORIAL CONC. PERSONES	RISC TERRITORIAL TALL SUB. BÀSICS	RISC TERRITORIAL OZÓ TROPOSÈRIC	RISC ESPECIAL INVENDIS FORESTALS	RISC ESPECIAL TRANSPORT MIMPP	RISC ESPECIAL NEVADES	RISC ESPECIAL SISMES	RISC ESPECIAL VENTADES
EV-M -49	Masia/edificació aïllada	Confidencial	web, xarxes socials, whatsapp, avís presencial	Sector 2	391.766	4.693.378	SI			X		X		X		
EV-M -50	Masia/edificació aïllada	Confidencial	web, xarxes socials, whatsapp, avís presencial	Sector 2	391.758	4.692.670	SI			X		X		X		
EV-M -51	Masia/edificació aïllada	Confidencial	web, xarxes socials, whatsapp, avís presencial	Sector 2	391.665	4.692.278	SI			X		X		X		
EV-M -52	Molí de Travesseres	Confidencial	web, xarxes socials, whatsapp, avís presencial	Sector 2	391.047	4.692.524	SI			X		X		X		
EV-M -53	Masia/edificació aïllada	Confidencial	web, xarxes socials, whatsapp, avís presencial	Sector 2	390.102	4.693.157	SI			X				X		
EV-M -54	Masia/edificació aïllada	Confidencial	web, xarxes socials, whatsapp, avís presencial	Sector 2	391.549	4.694.918	SI			X				X		
EV-M -55	Masia/edificació aïllada	Confidencial	web, xarxes socials, whatsapp, avís presencial	Sector 2	391.551	4.695.075	SI			X				X		
EV-M -56	Masia/edificació aïllada	Confidencial	web, xarxes socials, whatsapp, avís presencial	Sector 2	391.450	4.695.240	SI			X				X		
EV-M -57	Borda del Serret	Confidencial	web, xarxes socials, whatsapp, avís presencial	Sector 2	391.185	4.695.524	SI			X		X		X		

CODI	NOM	OCUPACIÓ	CONTACTE/MITJÀ AVÍS ALTERNATIU	SECTOR	X	Y	FRANJA PROTECCIÓ 25m	RISC TERRITORIAL CALOR I FRED INTENS	RISC TERRITORIAL CONC. PERSONES	RISC TERRITORIAL TALL SUB. BÀSICS	RISC TERRITORIAL OZÓ TROPOSÈRIC	RISC ESPECIAL INVENDIS FORESTALS	RISC ESPECIAL TRANSPORT MIMPP	RISC ESPECIAL NEVADES	RISC ESPECIAL SISMES	RISC ESPECIAL VENTADES
EV-M -58	Cal Cumell	Confidencial	web, xarxes socials, whatsapp, avís presencial	Sector 2	390.045	4.696.254	SI			X		X		X		
EV-M -59	Masia/edificació aïllada	Confidencial	web, xarxes socials, whatsapp, avís presencial	Sector 2	391.588	4.696.275	SI			X		X		X		
EV-M -60	Masia/edificació aïllada	Confidencial	web, xarxes socials, whatsapp, avís presencial	Sector 2	391.487	4.695.355	SI			X		X		X		
EV-M -61	Masia/edificació aïllada	Confidencial	web, xarxes socials, whatsapp, avís presencial	Sector 2	391.612	4.695.079	SI			X		X		X		
EV-M -62	Masia/edificació aïllada	Confidencial	web, xarxes socials, whatsapp, avís presencial	Sector 2	391.641	4.696.254	SI			X		X		X		
EV-M -63	Masia/edificació aïllada	Confidencial	web, xarxes socials, whatsapp, avís presencial	Sector 2	391.630	4.695.022	SI			X		X		X		
EV-M -64	Masia/edificació aïllada	Confidencial	web, xarxes socials, whatsapp, avís presencial	Sector 2	391.755	4.693.807	SI			X		X		X		
EV-M -65	Masia/edificació aïllada	Confidencial	web, xarxes socials, whatsapp, avís presencial	Sector 2	391.704	4.694.726	SI			X				X		
EV-M -66	Masia/edificació aïllada	Confidencial	web, xarxes socials, whatsapp, avís presencial	Sector 2	391.661	4.693.737	SI			X		X		X		

CODI	NOM	OCUPACIÓ	CONTACTE/MITJÀ AVÍS ALTERNATIU	SECTOR	X	Y	FRANJA PROTECCIÓ 25m	RISC TERRITORIAL CALOR I FRED INTENS	RISC TERRITORIAL CONC. PERSONES	RISC TERRITORIAL TALL SUB. BÀSICS	RISC TERRITORIAL OZÓ TROPOSFÈRIC	RISC ESPECIAL INVENDIS FORESTALS	RISC ESPECIAL TRANSPORT MIMPP	RISC ESPECIAL NEVADES	RISC ESPECIAL SISMES	RISC ESPECIAL VENTADES
EV-M -67	Masia/edificació aïllada	Confidencial	web, xarxes socials, whatsapp, avís presencial	Sector 2	391.765	4.693.689	SI			X		X		X		
EV-M -68	Masia/edificació aïllada	Confidencial	web, xarxes socials, whatsapp, avís presencial	Sector 2	391.805	4.692.566	SI			X		X		X		
EV-M -69	Masia/edificació aïllada	Confidencial	web, xarxes socials, whatsapp, avís presencial	Sector 2	391.973	4.692.577	SI			X		X		X		
EV-M -70	Masia/edificació aïllada	Confidencial	web, xarxes socials, whatsapp, avís presencial	Sector 2	391.812	4.692.704	SI			X		X		X		
EV-M -71	Masia/edificació aïllada	Confidencial	web, xarxes socials, whatsapp, avís presencial	Sector 2	391.841	4.693.852	SI			X		X		X		
EV-M -72	Masia/edificació aïllada	Confidencial	web, xarxes socials, whatsapp, avís presencial	Sector 2	391.821	4.693.889	SI			X		X		X		
EV-M -73	Masia/edificació aïllada	Confidencial	web, xarxes socials, whatsapp, avís presencial	Sector 2	391.929	4.694.636	SI			X		X		X		
EV-M -74	Masia/edificació aïllada	Confidencial	web, xarxes socials, whatsapp, avís presencial	Sector 2	391.860	4.694.517	SI			X				X		
EV-M -75	El Vilar	Confidencial	web, xarxes socials, whatsapp, avís presencial	Sector 2	393.028	4.696.832	SI			X		X		X		

CODI	NOM	OCUPACIÓ	CONTACTE/MITJÀ AVÍS ALTERNATIU	SECTOR	X	Y	FRANJA PROTECCIÓ 25m	RISC TERRITORIAL CALOR I FRED INTENS	RISC TERRITORIAL CONC. PERSONES	RISC TERRITORIAL TALL SUB. BÀSICS	RISC TERRITORIAL OZÓ TROPOSFÈRIC	RISC ESPECIAL INVENDIS FORESTALS	RISC ESPECIAL TRANSPORT MIMPP	RISC ESPECIAL NEVADES	RISC ESPECIAL SISMES	RISC ESPECIAL VENTADES
EV-M -76	Masia/edificació aïllada	Confidencial	web, xarxes socials, whatsapp, avís presencial	Sector 2	392.039	4.694.443	SI			X				X		
EV-M -77	Masia/edificació aïllada	Confidencial	web, xarxes socials, whatsapp, avís presencial	Sector 2	392.371	4.690.814	SI			X			X	X		
EV-M -78	Masia/edificació aïllada	Confidencial	web, xarxes socials, whatsapp, avís presencial	Sector 2	392.219	4.691.103	SI			X		X	X	X		
EV-M -79	Cal Mic	Confidencial	web, xarxes socials, whatsapp, avís presencial	Sector 2	391.952	4.690.718	SI			X		X	X	X		
EV-M -80	Masia/edificació aïllada	Confidencial	web, xarxes socials, whatsapp, avís presencial	Sector 2	392.288	4.690.759	SI			X			X	X		

Alguns elements vulnerables es troben desenvolupats en les següents fitxes:

## EDIFICACIONS AÏLLADES

### EV-RAM -30

Ús de l'edificació i tipus de construcció		Titular	Telèfons de contacte
Granja		0	636397474
Coordenades UTM (ETRS89)		Ocupació de l'edifici	Franja de protecció de com a mínim 25 metres
<b>X</b>	<b>Y</b>	<input type="checkbox"/> Habitual <input type="checkbox"/> 2ª Residència <input type="checkbox"/> Estiu i cap de setmana	SI
391531	4693521		
Nombre de persones per rangs d'edat			
Hi ha persones que necessiten atenció sanitària inajornable (per exemple, persones que han d'anar als hospitals a fer diàlisi)? <input type="checkbox"/> SÍ <input type="checkbox"/> NO			
Hi ha persones crítiques (infants, persones d'edat avançada amb alguna discapacitat amb alguna malaltia important)? <input type="checkbox"/> SÍ <input type="checkbox"/> NO			
Evacuació amb mitjans propis?		SÍ <input type="checkbox"/> NO <input type="checkbox"/>	
Vies d'evacuació			
Maquinària en cas d'emergència		Nom del propietari	Telèfon de contacte

## EV-RAM -31

Ús de l'edificació i tipus de construcció		Titular	Telèfons de contacte
Granja		0	626473452
Coordenades UTM (ETRS89)		Ocupació de l'edifici	Franja de protecció de com a mínim 25 metres
<b>X</b>	<b>Y</b>	<input type="checkbox"/> Habitual <input type="checkbox"/> 2ª Residència <input type="checkbox"/> Estiu i cap de setmana	SI
392131	4695221		
Nombre de persones per rangs d'edat			
Hi ha persones que necessiten atenció sanitària inajornable (per exemple, persones que han d'anar als hospitals a fer diàlisi)? <input type="checkbox"/> SÍ <input type="checkbox"/> NO			
Hi ha persones crítiques (infants, persones d'edat avançada amb alguna discapacitat amb alguna malaltia important)? <input type="checkbox"/> SÍ <input type="checkbox"/> NO			
Evacuació amb mitjans propis?		SÍ <input type="checkbox"/> NO <input type="checkbox"/>	
Vies d'evacuació			
Maquinària en cas d'emergència		Nom del propietari	Telèfon de contacte

## EV-RAM -32

Ús de l'edificació i tipus de construcció		Titular	Telèfons de contacte
Granja		0	636371658
Coordenades UTM (ETRS89)		Ocupació de l'edifici	Franja de protecció de com a mínim 25 metres
<b>X</b>	<b>Y</b>	<input type="checkbox"/> Habitual <input type="checkbox"/> 2ª Residència <input type="checkbox"/> Estiu i cap de setmana	SI
391810	4690643		
Nombre de persones per rangs d'edat			
Hi ha persones que necessiten atenció sanitària inajornable (per exemple, persones que han d'anar als hospitals a fer diàlisi)? <input type="checkbox"/> SÍ <input type="checkbox"/> NO			
Hi ha persones crítiques (infants, persones d'edat avançada amb alguna discapacitat amb alguna malaltia important)? <input type="checkbox"/> SÍ <input type="checkbox"/> NO			
Evacuació amb mitjans propis?	SÍ <input type="checkbox"/> NO <input type="checkbox"/>		
Vies d'evacuació			
Maquinària en cas d'emergència	Nom del propietari	Telèfon de contacte	

## EV-RAM -33

Ús de l'edificació i tipus de construcció		Titular	Telèfons de contacte
Granja			
Coordenades UTM (ETRS89)		Ocupació de l'edifici	Franja de protecció de com a mínim 25 metres
X	Y	<input type="checkbox"/> Habitual <input type="checkbox"/> 2ª Residència <input type="checkbox"/> Estiu i cap de setmana	SI
393781	4696521		
Nombre de persones per rangs d'edat			
Hi ha persones que necessiten atenció sanitària inajornable (per exemple, persones que han d'anar als hospitals a fer diàlisi)? <input type="checkbox"/> SÍ <input type="checkbox"/> NO			
Hi ha persones crítiques (infants, persones d'edat avançada amb alguna discapacitat amb alguna malaltia important)? <input type="checkbox"/> SÍ <input type="checkbox"/> NO			
Evacuació amb mitjans propis?	SÍ <input type="checkbox"/> NO <input type="checkbox"/>		
Vies d'evacuació			
Maquinària en cas d'emergència	Nom del propietari	Telèfon de contacte	

## EV-RAM -34

Ús de l'edificació i tipus de construcció		Titular	Telèfons de contacte
Granja		0	615142413
Coordenades UTM (ETRS89)		Ocupació de l'edifici	Franja de protecció de com a mínim 25 metres
<b>X</b>	<b>Y</b>	<input type="checkbox"/> Habitual <input type="checkbox"/> 2ª Residència <input type="checkbox"/> Estiu i cap de setmana	SI
391932	4690728		
Nombre de persones per rangs d'edat			
Hi ha persones que necessiten atenció sanitària inajornable (per exemple, persones que han d'anar als hospitals a fer diàlisi)? <input type="checkbox"/> SÍ <input type="checkbox"/> NO			
Hi ha persones crítiques (infants, persones d'edat avançada amb alguna discapacitat amb alguna malaltia important)? <input type="checkbox"/> SÍ <input type="checkbox"/> NO			
Evacuació amb mitjans propis?	SÍ <input type="checkbox"/> NO <input type="checkbox"/>		
Vies d'evacuació			
Maquinària en cas d'emergència	Nom del propietari	Telèfon de contacte	

## EV-RAM -35

Ús de l'edificació i tipus de construcció		Titular	Telèfons de contacte
Granja		0	690083380
Coordenades UTM (ETRS89)		Ocupació de l'edifici	Franja de protecció de com a mínim 25 metres
<b>X</b>	<b>Y</b>	<input type="checkbox"/> Habitual <input type="checkbox"/> 2ª Residència <input type="checkbox"/> Estiu i cap de setmana	SI
390411	4695424		
Nombre de persones per rangs d'edat			
Hi ha persones que necessiten atenció sanitària inajornable (per exemple, persones que han d'anar als hospitals a fer diàlisi)? <input type="checkbox"/> SÍ <input type="checkbox"/> NO			
Hi ha persones crítiques (infants, persones d'edat avançada amb alguna discapacitat amb alguna malaltia important)? <input type="checkbox"/> SÍ <input type="checkbox"/> NO			
Evacuació amb mitjans propis?		SÍ <input type="checkbox"/> NO <input type="checkbox"/>	
Vies d'evacuació			
Maquinària en cas d'emergència		Nom del propietari	Telèfon de contacte

## EV-RAM -36

Ús de l'edificació i tipus de construcció		Titular	Telèfons de contacte
Granja		0	629393920
Coordenades UTM (ETRS89)		Ocupació de l'edifici	Franja de protecció de com a mínim 25 metres
<b>X</b>	<b>Y</b>	<input type="checkbox"/> Habitual <input type="checkbox"/> 2ª Residència <input type="checkbox"/> Estiu i cap de setmana	SI
391476	4691427		
Nombre de persones per rangs d'edat			
Hi ha persones que necessiten atenció sanitària inajornable (per exemple, persones que han d'anar als hospitals a fer diàlisi)? <input type="checkbox"/> SÍ <input type="checkbox"/> NO			
Hi ha persones crítiques (infants, persones d'edat avançada amb alguna discapacitat amb alguna malaltia important)? <input type="checkbox"/> SÍ <input type="checkbox"/> NO			
Evacuació amb mitjans propis?	SÍ <input type="checkbox"/> NO <input type="checkbox"/>		
Vies d'evacuació			
Maquinària en cas d'emergència	Nom del propietari	Telèfon de contacte	

## EV-RAM -37

Ús de l'edificació i tipus de construcció		Titular	Telèfons de contacte
Granja		0	639311083
Coordenades UTM (ETRS89)		Ocupació de l'edifici	Franja de protecció de com a mínim 25 metres
<b>X</b>	<b>Y</b>	<input type="checkbox"/> Habitual <input type="checkbox"/> 2ª Residència <input type="checkbox"/> Estiu i cap de setmana	SI
392788	4696113		
Nombre de persones per rangs d'edat			
Hi ha persones que necessiten atenció sanitària inajornable (per exemple, persones que han d'anar als hospitals a fer diàlisi)? <input type="checkbox"/> SÍ <input type="checkbox"/> NO			
Hi ha persones crítiques (infants, persones d'edat avançada amb alguna discapacitat amb alguna malaltia important)? <input type="checkbox"/> SÍ <input type="checkbox"/> NO			
Evacuació amb mitjans propis?		SÍ <input type="checkbox"/> NO <input type="checkbox"/>	
Vies d'evacuació			
Maquinària en cas d'emergència		Nom del propietari	Telèfon de contacte

## EV-RAM -38

Ús de l'edificació i tipus de construcció		Titular	Telèfons de contacte
Granja		0	660472502
Coordenades UTM (ETRS89)		Ocupació de l'edifici	Franja de protecció de com a mínim 25 metres
<b>X</b>	<b>Y</b>	<input type="checkbox"/> Habitual <input type="checkbox"/> 2ª Residència <input type="checkbox"/> Estiu i cap de setmana	SI
391838	4692453		
Nombre de persones per rangs d'edat			
Hi ha persones que necessiten atenció sanitària inajornable (per exemple, persones que han d'anar als hospitals a fer diàlisi)? <input type="checkbox"/> SÍ <input type="checkbox"/> NO			
Hi ha persones crítiques (infants, persones d'edat avançada amb alguna discapacitat amb alguna malaltia important)? <input type="checkbox"/> SÍ <input type="checkbox"/> NO			
Evacuació amb mitjans propis?		SÍ <input type="checkbox"/> NO <input type="checkbox"/>	
Vies d'evacuació			
Maquinària en cas d'emergència		Nom del propietari	Telèfon de contacte

## EV-RAM -39

Ús de l'edificació i tipus de construcció		Titular	Telèfons de contacte
Granja		0	654133549
Coordenades UTM (ETRS89)		Ocupació de l'edifici	Franja de protecció de com a mínim 25 metres
<b>X</b>	<b>Y</b>	<input type="checkbox"/> Habitual <input type="checkbox"/> 2ª Residència <input type="checkbox"/> Estiu i cap de setmana	SI
392337	4691049		
Nombre de persones per rangs d'edat			
Hi ha persones que necessiten atenció sanitària inajornable (per exemple, persones que han d'anar als hospitals a fer diàlisi)? <input type="checkbox"/> SÍ <input type="checkbox"/> NO			
Hi ha persones crítiques (infants, persones d'edat avançada amb alguna discapacitat amb alguna malaltia important)? <input type="checkbox"/> SÍ <input type="checkbox"/> NO			
Evacuació amb mitjans propis?		SÍ <input type="checkbox"/> NO <input type="checkbox"/>	
Vies d'evacuació			
Maquinària en cas d'emergència		Nom del propietari	Telèfon de contacte

## EV-RAM -40

Ús de l'edificació i tipus de construcció		Titular	Telèfons de contacte
Granja		0	659680498
Coordenades UTM (ETRS89)		Ocupació de l'edifici	Franja de protecció de com a mínim 25 metres
<b>X</b>	<b>Y</b>	<input type="checkbox"/> Habitual <input type="checkbox"/> 2ª Residència <input type="checkbox"/> Estiu i cap de setmana	SI
391622	4691331		
Nombre de persones per rangs d'edat			
Hi ha persones que necessiten atenció sanitària inajornable (per exemple, persones que han d'anar als hospitals a fer diàlisi)? <input type="checkbox"/> SÍ <input type="checkbox"/> NO			
Hi ha persones crítiques (infants, persones d'edat avançada amb alguna discapacitat amb alguna malaltia important)? <input type="checkbox"/> SÍ <input type="checkbox"/> NO			
Evacuació amb mitjans propis?	SÍ <input type="checkbox"/> NO <input type="checkbox"/>		
Vies d'evacuació			
Maquinària en cas d'emergència	Nom del propietari	Telèfon de contacte	

## EV-RAM -41

Ús de l'edificació i tipus de construcció		Titular	Telèfons de contacte
Granja		0	620565025
Coordenades UTM (ETRS89)		Ocupació de l'edifici	Franja de protecció de com a mínim 25 metres
<b>X</b>	<b>Y</b>	<input type="checkbox"/> Habitual <input type="checkbox"/> 2ª Residència <input type="checkbox"/> Estiu i cap de setmana	SI
392170	4692221		
Nombre de persones per rangs d'edat			
Hi ha persones que necessiten atenció sanitària inajornable (per exemple, persones que han d'anar als hospitals a fer diàlisi)? <input type="checkbox"/> SÍ <input type="checkbox"/> NO			
Hi ha persones crítiques (infants, persones d'edat avançada amb alguna discapacitat amb alguna malaltia important)? <input type="checkbox"/> SÍ <input type="checkbox"/> NO			
Evacuació amb mitjans propis?	SÍ <input type="checkbox"/> NO <input type="checkbox"/>		
Vies d'evacuació			
Maquinària en cas d'emergència	Nom del propietari	Telèfon de contacte	

## EV-RAM -42

Ús de l'edificació i tipus de construcció		Titular	Telèfons de contacte
Granja		0	638438686
Coordenades UTM (ETRS89)		Ocupació de l'edifici	Franja de protecció de com a mínim 25 metres
<b>X</b>	<b>Y</b>	<input type="checkbox"/> Habitual <input type="checkbox"/> 2ª Residència <input type="checkbox"/> Estiu i cap de setmana	SI
393078	4699387		
Nombre de persones per rangs d'edat			
Hi ha persones que necessiten atenció sanitària inajornable (per exemple, persones que han d'anar als hospitals a fer diàlisi)? <input type="checkbox"/> SÍ <input type="checkbox"/> NO			
Hi ha persones crítiques (infants, persones d'edat avançada amb alguna discapacitat amb alguna malaltia important)? <input type="checkbox"/> SÍ <input type="checkbox"/> NO			
Evacuació amb mitjans propis?		SÍ <input type="checkbox"/> NO <input type="checkbox"/>	
Vies d'evacuació			
Maquinària en cas d'emergència		Nom del propietari	Telèfon de contacte

## EV-RAM -43

Ús de l'edificació i tipus de construcció		Titular	Telèfons de contacte
Granja			
Coordenades UTM (ETRS89)		Ocupació de l'edifici	Franja de protecció de com a mínim 25 metres
<b>X</b>	<b>Y</b>	<input type="checkbox"/> Habitual <input type="checkbox"/> 2ª Residència <input type="checkbox"/> Estiu i cap de setmana	SI
391556	4692996		
Nombre de persones per rangs d'edat			
Hi ha persones que necessiten atenció sanitària inajornable (per exemple, persones que han d'anar als hospitals a fer diàlisi)? <input type="checkbox"/> SÍ <input type="checkbox"/> NO			
Hi ha persones crítiques (infants, persones d'edat avançada amb alguna discapacitat amb alguna malaltia important)? <input type="checkbox"/> SÍ <input type="checkbox"/> NO			
Evacuació amb mitjans propis?		SÍ <input type="checkbox"/> NO <input type="checkbox"/>	
Vies d'evacuació			
Maquinària en cas d'emergència		Nom del propietari	Telèfon de contacte

## EV-RAM -44

Ús de l'edificació i tipus de construcció		Titular	Telèfons de contacte
Granja		0	615142413
Coordenades UTM (ETRS89)		Ocupació de l'edifici	Franja de protecció de com a mínim 25 metres
<b>X</b>	<b>Y</b>	<input type="checkbox"/> Habitual <input type="checkbox"/> 2ª Residència <input type="checkbox"/> Estiu i cap de setmana	SI
393081	4699377		
Nombre de persones per rangs d'edat			
Hi ha persones que necessiten atenció sanitària inajornable (per exemple, persones que han d'anar als hospitals a fer diàlisi)? <input type="checkbox"/> SÍ <input type="checkbox"/> NO			
Hi ha persones crítiques (infants, persones d'edat avançada amb alguna discapacitat amb alguna malaltia important)? <input type="checkbox"/> SÍ <input type="checkbox"/> NO			
Evacuació amb mitjans propis?		SÍ <input type="checkbox"/> NO <input type="checkbox"/>	
Vies d'evacuació			
Maquinària en cas d'emergència		Nom del propietari	Telèfon de contacte

## EV-RAM -45

Ús de l'edificació i tipus de construcció		Titular	Telèfons de contacte
Granja			
Coordenades UTM (ETRS89)		Ocupació de l'edifici	Franja de protecció de com a mínim 25 metres
<b>X</b>	<b>Y</b>	<input type="checkbox"/> Habitual <input type="checkbox"/> 2ª Residència <input type="checkbox"/> Estiu i cap de setmana	SI
391402	4693361		
Nombre de persones per rangs d'edat			
Hi ha persones que necessiten atenció sanitària inajornable (per exemple, persones que han d'anar als hospitals a fer diàlisi)? <input type="checkbox"/> SÍ <input type="checkbox"/> NO			
Hi ha persones crítiques (infants, persones d'edat avançada amb alguna discapacitat amb alguna malaltia important)? <input type="checkbox"/> SÍ <input type="checkbox"/> NO			
Evacuació amb mitjans propis?		SÍ <input type="checkbox"/> NO <input type="checkbox"/>	
Vies d'evacuació			
Maquinària en cas d'emergència		Nom del propietari	Telèfon de contacte

## EV-RAM -46

Ús de l'edificació i tipus de construcció		Titular	Telèfons de contacte
Granja		0	639338018
Coordenades UTM (ETRS89)		Ocupació de l'edifici	Franja de protecció de com a mínim 25 metres
<b>X</b>	<b>Y</b>	<input type="checkbox"/> Habitual <input type="checkbox"/> 2ª Residència <input type="checkbox"/> Estiu i cap de setmana	SI
392978	4693821		
Nombre de persones per rangs d'edat			
Hi ha persones que necessiten atenció sanitària inajornable (per exemple, persones que han d'anar als hospitals a fer diàlisi)? <input type="checkbox"/> SÍ <input type="checkbox"/> NO			
Hi ha persones crítiques (infants, persones d'edat avançada amb alguna discapacitat amb alguna malaltia important)? <input type="checkbox"/> SÍ <input type="checkbox"/> NO			
Evacuació amb mitjans propis?	SÍ <input type="checkbox"/> NO <input type="checkbox"/>		
Vies d'evacuació			
Maquinària en cas d'emergència	Nom del propietari	Telèfon de contacte	

## EV-M -47

Ús de l'edificació i tipus de construcció		Titular	Telèfons de contacte
Masia, casa aïllada			
Coordenades UTM (ETRS89)		Ocupació de l'edifici	Franja de protecció de com a mínim 25 metres
<b>X</b>	<b>Y</b>	<input type="checkbox"/> Habitual <input type="checkbox"/> 2ª Residència <input type="checkbox"/> Estiu i cap de setmana	SI
391761	4690639		
Nombre de persones per rangs d'edat			
Hi ha persones que necessiten atenció sanitària inajornable (per exemple, persones que han d'anar als hospitals a fer diàlisi)? <input type="checkbox"/> SÍ <input type="checkbox"/> NO			
Hi ha persones crítiques (infants, persones d'edat avançada amb alguna discapacitat amb alguna malaltia important)? <input type="checkbox"/> SÍ <input type="checkbox"/> NO			
Evacuació amb mitjans propis?		SÍ <input type="checkbox"/> NO <input type="checkbox"/>	
Vies d'evacuació			
Maquinària en cas d'emergència		Nom del propietari	Telèfon de contacte

## EV-M -48

Ús de l'edificació i tipus de construcció		Titular	Telèfons de contacte
Masia, casa aïllada			
Coordenades UTM (ETRS89)		Ocupació de l'edifici	Franja de protecció de com a mínim 25 metres
<b>X</b>	<b>Y</b>	<input type="checkbox"/> Habitual <input type="checkbox"/> 2ª Residència <input type="checkbox"/> Estiu i cap de setmana	SI
391674	4692364		
Nombre de persones per rangs d'edat			
Hi ha persones que necessiten atenció sanitària inajornable (per exemple, persones que han d'anar als hospitals a fer diàlisi)? <input type="checkbox"/> SÍ <input type="checkbox"/> NO			
Hi ha persones crítiques (infants, persones d'edat avançada amb alguna discapacitat amb alguna malaltia important)? <input type="checkbox"/> SÍ <input type="checkbox"/> NO			
Evacuació amb mitjans propis?	SÍ <input type="checkbox"/> NO <input type="checkbox"/>		
Vies d'evacuació			
Maquinària en cas d'emergència	Nom del propietari	Telèfon de contacte	

## EV-M -49

Ús de l'edificació i tipus de construcció		Titular	Telèfons de contacte
Masia, casa aïllada			
Coordenades UTM (ETRS89)		Ocupació de l'edifici	Franja de protecció de com a mínim 25 metres
<b>X</b>	<b>Y</b>	<input type="checkbox"/> Habitual <input type="checkbox"/> 2ª Residència <input type="checkbox"/> Estiu i cap de setmana	SI
391766	4693378		
Nombre de persones per rangs d'edat			
Hi ha persones que necessiten atenció sanitària inajornable (per exemple, persones que han d'anar als hospitals a fer diàlisi)? <input type="checkbox"/> SÍ <input type="checkbox"/> NO			
Hi ha persones crítiques (infants, persones d'edat avançada amb alguna discapacitat amb alguna malaltia important)? <input type="checkbox"/> SÍ <input type="checkbox"/> NO			
Evacuació amb mitjans propis?		SÍ <input type="checkbox"/> NO <input type="checkbox"/>	
Vies d'evacuació			
Maquinària en cas d'emergència		Nom del propietari	Telèfon de contacte

## EV-M -50

Ús de l'edificació i tipus de construcció		Titular	Telèfons de contacte
Masia, casa aïllada			
Coordenades UTM (ETRS89)		Ocupació de l'edifici	Franja de protecció de com a mínim 25 metres
<b>X</b>	<b>Y</b>	<input type="checkbox"/> Habitual <input type="checkbox"/> 2ª Residència <input type="checkbox"/> Estiu i cap de setmana	SI
391758	4692670		
Nombre de persones per rangs d'edat			
Hi ha persones que necessiten atenció sanitària inajornable (per exemple, persones que han d'anar als hospitals a fer diàlisi)? <input type="checkbox"/> SÍ <input type="checkbox"/> NO			
Hi ha persones crítiques (infants, persones d'edat avançada amb alguna discapacitat amb alguna malaltia important)? <input type="checkbox"/> SÍ <input type="checkbox"/> NO			
Evacuació amb mitjans propis?	SÍ <input type="checkbox"/> NO <input type="checkbox"/>		
Vies d'evacuació			
Maquinària en cas d'emergència	Nom del propietari	Telèfon de contacte	

## EV-M -51

Ús de l'edificació i tipus de construcció		Titular	Telèfons de contacte
Masia, casa aïllada			
Coordenades UTM (ETRS89)		Ocupació de l'edifici	Franja de protecció de com a mínim 25 metres
<b>X</b>	<b>Y</b>	<input type="checkbox"/> Habitual <input type="checkbox"/> 2ª Residència <input type="checkbox"/> Estiu i cap de setmana	SI
391665	4692278		
Nombre de persones per rangs d'edat			
Hi ha persones que necessiten atenció sanitària inajornable (per exemple, persones que han d'anar als hospitals a fer diàlisi)? <input type="checkbox"/> SÍ <input type="checkbox"/> NO			
Hi ha persones crítiques (infants, persones d'edat avançada amb alguna discapacitat amb alguna malaltia important)? <input type="checkbox"/> SÍ <input type="checkbox"/> NO			
Evacuació amb mitjans propis?	SÍ <input type="checkbox"/> NO <input type="checkbox"/>		
Vies d'evacuació			
Maquinària en cas d'emergència	Nom del propietari	Telèfon de contacte	

## EV-M -52

Ús de l'edificació i tipus de construcció		Titular	Telèfons de contacte
Masia, casa aïllada			
Coordenades UTM (ETRS89)		Ocupació de l'edifici	Franja de protecció de com a mínim 25 metres
<b>X</b>	<b>Y</b>	<input type="checkbox"/> Habitual <input type="checkbox"/> 2ª Residència <input type="checkbox"/> Estiu i cap de setmana	SI
391047	4692524		
Nombre de persones per rangs d'edat			
Hi ha persones que necessiten atenció sanitària inajornable (per exemple, persones que han d'anar als hospitals a fer diàlisi)? <input type="checkbox"/> SÍ <input type="checkbox"/> NO			
Hi ha persones crítiques (infants, persones d'edat avançada amb alguna discapacitat amb alguna malaltia important)? <input type="checkbox"/> SÍ <input type="checkbox"/> NO			
Evacuació amb mitjans propis?	SÍ <input type="checkbox"/> NO <input type="checkbox"/>		
Vies d'evacuació			
Maquinària en cas d'emergència	Nom del propietari	Telèfon de contacte	

## EV-M -53

Ús de l'edificació i tipus de construcció		Titular	Telèfons de contacte
Masia, casa aïllada			
Coordenades UTM (ETRS89)		Ocupació de l'edifici	Franja de protecció de com a mínim 25 metres
<b>X</b>	<b>Y</b>	<input type="checkbox"/> Habitual <input type="checkbox"/> 2ª Residència <input type="checkbox"/> Estiu i cap de setmana	SI
390102	4693157		
Nombre de persones per rangs d'edat			
Hi ha persones que necessiten atenció sanitària inajornable (per exemple, persones que han d'anar als hospitals a fer diàlisi)? <input type="checkbox"/> SÍ <input type="checkbox"/> NO			
Hi ha persones crítiques (infants, persones d'edat avançada amb alguna discapacitat amb alguna malaltia important)? <input type="checkbox"/> SÍ <input type="checkbox"/> NO			
Evacuació amb mitjans propis?	SÍ <input type="checkbox"/> NO <input type="checkbox"/>		
Vies d'evacuació			
Maquinària en cas d'emergència	Nom del propietari	Telèfon de contacte	

## EV-M -54

Ús de l'edificació i tipus de construcció		Titular	Telèfons de contacte
Masia, casa aïllada			
Coordenades UTM (ETRS89)		Ocupació de l'edifici	Franja de protecció de com a mínim 25 metres
<b>X</b>	<b>Y</b>	<input type="checkbox"/> Habitual <input type="checkbox"/> 2ª Residència <input type="checkbox"/> Estiu i cap de setmana	SI
391549	4694918		
Nombre de persones per rangs d'edat			
Hi ha persones que necessiten atenció sanitària inajornable (per exemple, persones que han d'anar als hospitals a fer diàlisi)? <input type="checkbox"/> SÍ <input type="checkbox"/> NO			
Hi ha persones crítiques (infants, persones d'edat avançada amb alguna discapacitat amb alguna malaltia important)? <input type="checkbox"/> SÍ <input type="checkbox"/> NO			
Evacuació amb mitjans propis?		SÍ <input type="checkbox"/> NO <input type="checkbox"/>	
Vies d'evacuació			
Maquinària en cas d'emergència		Nom del propietari	Telèfon de contacte

## EV-M -55

Ús de l'edificació i tipus de construcció		Titular	Telèfons de contacte
Masia, casa aïllada			
Coordenades UTM (ETRS89)		Ocupació de l'edifici	Franja de protecció de com a mínim 25 metres
<b>X</b>	<b>Y</b>	<input type="checkbox"/> Habitual <input type="checkbox"/> 2ª Residència <input type="checkbox"/> Estiu i cap de setmana	SI
391551	4695075		
Nombre de persones per rangs d'edat			
Hi ha persones que necessiten atenció sanitària inajornable (per exemple, persones que han d'anar als hospitals a fer diàlisi)? <input type="checkbox"/> SÍ <input type="checkbox"/> NO			
Hi ha persones crítiques (infants, persones d'edat avançada amb alguna discapacitat amb alguna malaltia important)? <input type="checkbox"/> SÍ <input type="checkbox"/> NO			
Evacuació amb mitjans propis?		SÍ <input type="checkbox"/> NO <input type="checkbox"/>	
Vies d'evacuació			
Maquinària en cas d'emergència		Nom del propietari	Telèfon de contacte

## EV-M -56

Ús de l'edificació i tipus de construcció		Titular	Telèfons de contacte
Masia, casa aïllada			
Coordenades UTM (ETRS89)		Ocupació de l'edifici	Franja de protecció de com a mínim 25 metres
<b>X</b>	<b>Y</b>	<input type="checkbox"/> Habitual <input type="checkbox"/> 2ª Residència <input type="checkbox"/> Estiu i cap de setmana	SI
391450	4695240		
Nombre de persones per rangs d'edat			
Hi ha persones que necessiten atenció sanitària inajornable (per exemple, persones que han d'anar als hospitals a fer diàlisi)? <input type="checkbox"/> SÍ <input type="checkbox"/> NO			
Hi ha persones crítiques (infants, persones d'edat avançada amb alguna discapacitat amb alguna malaltia important)? <input type="checkbox"/> SÍ <input type="checkbox"/> NO			
Evacuació amb mitjans propis?		SÍ <input type="checkbox"/> NO <input type="checkbox"/>	
Vies d'evacuació			
Maquinària en cas d'emergència		Nom del propietari	Telèfon de contacte

## EV-M -57

Ús de l'edificació i tipus de construcció		Titular	Telèfons de contacte
Masia, casa aïllada			
Coordenades UTM (ETRS89)		Ocupació de l'edifici	Franja de protecció de com a mínim 25 metres
<b>X</b>	<b>Y</b>	<input type="checkbox"/> Habitual <input type="checkbox"/> 2ª Residència <input type="checkbox"/> Estiu i cap de setmana	SI
391185	4695524		
Nombre de persones per rangs d'edat			
Hi ha persones que necessiten atenció sanitària inajornable (per exemple, persones que han d'anar als hospitals a fer diàlisi)? <input type="checkbox"/> SÍ <input type="checkbox"/> NO			
Hi ha persones crítiques (infants, persones d'edat avançada amb alguna discapacitat amb alguna malaltia important)? <input type="checkbox"/> SÍ <input type="checkbox"/> NO			
Evacuació amb mitjans propis?		SÍ <input type="checkbox"/> NO <input type="checkbox"/>	
Vies d'evacuació			
Maquinària en cas d'emergència		Nom del propietari	Telèfon de contacte

## EV-M -58

Ús de l'edificació i tipus de construcció		Titular	Telèfons de contacte
Masia, casa aïllada			
Coordenades UTM (ETRS89)		Ocupació de l'edifici	Franja de protecció de com a mínim 25 metres
<b>X</b>	<b>Y</b>	<input type="checkbox"/> Habitual <input type="checkbox"/> 2ª Residència <input type="checkbox"/> Estiu i cap de setmana	SI
390045	4696254		
Nombre de persones per rangs d'edat			
Hi ha persones que necessiten atenció sanitària inajornable (per exemple, persones que han d'anar als hospitals a fer diàlisi)? <input type="checkbox"/> SÍ <input type="checkbox"/> NO			
Hi ha persones crítiques (infants, persones d'edat avançada amb alguna discapacitat amb alguna malaltia important)? <input type="checkbox"/> SÍ <input type="checkbox"/> NO			
Evacuació amb mitjans propis?	SÍ <input type="checkbox"/> NO <input type="checkbox"/>		
Vies d'evacuació			
Maquinària en cas d'emergència	Nom del propietari	Telèfon de contacte	

## EV-M -59

Ús de l'edificació i tipus de construcció		Titular	Telèfons de contacte
Masia, casa aïllada			
Coordenades UTM (ETRS89)		Ocupació de l'edifici	Franja de protecció de com a mínim 25 metres
<b>X</b>	<b>Y</b>	<input type="checkbox"/> Habitual <input type="checkbox"/> 2ª Residència <input type="checkbox"/> Estiu i cap de setmana	SI
391588	4696275		
Nombre de persones per rangs d'edat			
Hi ha persones que necessiten atenció sanitària inajornable (per exemple, persones que han d'anar als hospitals a fer diàlisi)? <input type="checkbox"/> SÍ <input type="checkbox"/> NO			
Hi ha persones crítiques (infants, persones d'edat avançada amb alguna discapacitat amb alguna malaltia important)? <input type="checkbox"/> SÍ <input type="checkbox"/> NO			
Evacuació amb mitjans propis?		SÍ <input type="checkbox"/> NO <input type="checkbox"/>	
Vies d'evacuació			
Maquinària en cas d'emergència		Nom del propietari	Telèfon de contacte

## EV-M -60

Ús de l'edificació i tipus de construcció		Titular	Telèfons de contacte
Masia, casa aïllada			
Coordenades UTM (ETRS89)		Ocupació de l'edifici	Franja de protecció de com a mínim 25 metres
<b>X</b>	<b>Y</b>	<input type="checkbox"/> Habitual <input type="checkbox"/> 2ª Residència <input type="checkbox"/> Estiu i cap de setmana	SI
391487	4695355		
Nombre de persones per rangs d'edat			
Hi ha persones que necessiten atenció sanitària inajornable (per exemple, persones que han d'anar als hospitals a fer diàlisi)? <input type="checkbox"/> SÍ <input type="checkbox"/> NO			
Hi ha persones crítiques (infants, persones d'edat avançada amb alguna discapacitat amb alguna malaltia important)? <input type="checkbox"/> SÍ <input type="checkbox"/> NO			
Evacuació amb mitjans propis?		SÍ <input type="checkbox"/> NO <input type="checkbox"/>	
Vies d'evacuació			
Maquinària en cas d'emergència		Nom del propietari	Telèfon de contacte

## EV-M -61

Ús de l'edificació i tipus de construcció		Titular	Telèfons de contacte
Masia, casa aïllada			
Coordenades UTM (ETRS89)		Ocupació de l'edifici	Franja de protecció de com a mínim 25 metres
<b>X</b>	<b>Y</b>	<input type="checkbox"/> Habitual <input type="checkbox"/> 2ª Residència <input type="checkbox"/> Estiu i cap de setmana	SI
391612	4695079		
Nombre de persones per rangs d'edat			
Hi ha persones que necessiten atenció sanitària inajornable (per exemple, persones que han d'anar als hospitals a fer diàlisi)? <input type="checkbox"/> SÍ <input type="checkbox"/> NO			
Hi ha persones crítiques (infants, persones d'edat avançada amb alguna discapacitat amb alguna malaltia important)? <input type="checkbox"/> SÍ <input type="checkbox"/> NO			
Evacuació amb mitjans propis?		SÍ <input type="checkbox"/> NO <input type="checkbox"/>	
Vies d'evacuació			
Maquinària en cas d'emergència		Nom del propietari	Telèfon de contacte

## EV-M -62

Ús de l'edificació i tipus de construcció		Titular	Telèfons de contacte
Masia, casa aïllada			
Coordenades UTM (ETRS89)		Ocupació de l'edifici	Franja de protecció de com a mínim 25 metres
<b>X</b>	<b>Y</b>	<input type="checkbox"/> Habitual <input type="checkbox"/> 2ª Residència <input type="checkbox"/> Estiu i cap de setmana	SI
391641	4696254		
Nombre de persones per rangs d'edat			
Hi ha persones que necessiten atenció sanitària inajornable (per exemple, persones que han d'anar als hospitals a fer diàlisi)? <input type="checkbox"/> SÍ <input type="checkbox"/> NO			
Hi ha persones crítiques (infants, persones d'edat avançada amb alguna discapacitat amb alguna malaltia important)? <input type="checkbox"/> SÍ <input type="checkbox"/> NO			
Evacuació amb mitjans propis?	SÍ <input type="checkbox"/> NO <input type="checkbox"/>		
Vies d'evacuació			
Maquinària en cas d'emergència	Nom del propietari	Telèfon de contacte	

## EV-M -63

Ús de l'edificació i tipus de construcció		Titular	Telèfons de contacte
Masia, casa aïllada			
Coordenades UTM (ETRS89)		Ocupació de l'edifici	Franja de protecció de com a mínim 25 metres
<b>X</b>	<b>Y</b>	<input type="checkbox"/> Habitual <input type="checkbox"/> 2ª Residència <input type="checkbox"/> Estiu i cap de setmana	SI
391630	4695022		
Nombre de persones per rangs d'edat			
Hi ha persones que necessiten atenció sanitària inajornable (per exemple, persones que han d'anar als hospitals a fer diàlisi)? <input type="checkbox"/> SÍ <input type="checkbox"/> NO			
Hi ha persones crítiques (infants, persones d'edat avançada amb alguna discapacitat amb alguna malaltia important)? <input type="checkbox"/> SÍ <input type="checkbox"/> NO			
Evacuació amb mitjans propis?		SÍ <input type="checkbox"/> NO <input type="checkbox"/>	
Vies d'evacuació			
Maquinària en cas d'emergència		Nom del propietari	Telèfon de contacte

## EV-M -64

Ús de l'edificació i tipus de construcció		Titular	Telèfons de contacte
Masia, casa aïllada			
Coordenades UTM (ETRS89)		Ocupació de l'edifici	Franja de protecció de com a mínim 25 metres
<b>X</b>	<b>Y</b>	<input type="checkbox"/> Habitual <input type="checkbox"/> 2ª Residència <input type="checkbox"/> Estiu i cap de setmana	SI
391755	4693807		
Nombre de persones per rangs d'edat			
Hi ha persones que necessiten atenció sanitària inajornable (per exemple, persones que han d'anar als hospitals a fer diàlisi)? <input type="checkbox"/> SÍ <input type="checkbox"/> NO			
Hi ha persones crítiques (infants, persones d'edat avançada amb alguna discapacitat amb alguna malaltia important)? <input type="checkbox"/> SÍ <input type="checkbox"/> NO			
Evacuació amb mitjans propis?	SÍ <input type="checkbox"/> NO <input type="checkbox"/>		
Vies d'evacuació			
Maquinària en cas d'emergència	Nom del propietari	Telèfon de contacte	

## EV-M -65

Ús de l'edificació i tipus de construcció		Titular	Telèfons de contacte
Masia, casa aïllada			
Coordenades UTM (ETRS89)		Ocupació de l'edifici	Franja de protecció de com a mínim 25 metres
<b>X</b>	<b>Y</b>	<input type="checkbox"/> Habitual <input type="checkbox"/> 2ª Residència <input type="checkbox"/> Estiu i cap de setmana	SI
391704	4694726		
Nombre de persones per rangs d'edat			
Hi ha persones que necessiten atenció sanitària inajornable (per exemple, persones que han d'anar als hospitals a fer diàlisi)? <input type="checkbox"/> SÍ <input type="checkbox"/> NO			
Hi ha persones crítiques (infants, persones d'edat avançada amb alguna discapacitat amb alguna malaltia important)? <input type="checkbox"/> SÍ <input type="checkbox"/> NO			
Evacuació amb mitjans propis?		SÍ <input type="checkbox"/> NO <input type="checkbox"/>	
Vies d'evacuació			
Maquinària en cas d'emergència		Nom del propietari	Telèfon de contacte

## EV-M -66

Ús de l'edificació i tipus de construcció		Titular	Telèfons de contacte
Masia, casa aïllada			
Coordenades UTM (ETRS89)		Ocupació de l'edifici	Franja de protecció de com a mínim 25 metres
<b>X</b>	<b>Y</b>	<input type="checkbox"/> Habitual <input type="checkbox"/> 2ª Residència <input type="checkbox"/> Estiu i cap de setmana	SI
391661	4693737		
Nombre de persones per rangs d'edat			
Hi ha persones que necessiten atenció sanitària inajornable (per exemple, persones que han d'anar als hospitals a fer diàlisi)? <input type="checkbox"/> SÍ <input type="checkbox"/> NO			
Hi ha persones crítiques (infants, persones d'edat avançada amb alguna discapacitat amb alguna malaltia important)? <input type="checkbox"/> SÍ <input type="checkbox"/> NO			
Evacuació amb mitjans propis?		SÍ <input type="checkbox"/> NO <input type="checkbox"/>	
Vies d'evacuació			
Maquinària en cas d'emergència		Nom del propietari	Telèfon de contacte

## EV-M -67

Ús de l'edificació i tipus de construcció		Titular	Telèfons de contacte
Masia, casa aïllada			
Coordenades UTM (ETRS89)		Ocupació de l'edifici	Franja de protecció de com a mínim 25 metres
<b>X</b>	<b>Y</b>	<input type="checkbox"/> Habitual <input type="checkbox"/> 2ª Residència <input type="checkbox"/> Estiu i cap de setmana	SI
391765	4693689		
Nombre de persones per rangs d'edat			
Hi ha persones que necessiten atenció sanitària inajornable (per exemple, persones que han d'anar als hospitals a fer diàlisi)? <input type="checkbox"/> SÍ <input type="checkbox"/> NO			
Hi ha persones crítiques (infants, persones d'edat avançada amb alguna discapacitat amb alguna malaltia important)? <input type="checkbox"/> SÍ <input type="checkbox"/> NO			
Evacuació amb mitjans propis?		SÍ <input type="checkbox"/> NO <input type="checkbox"/>	
Vies d'evacuació			
Maquinària en cas d'emergència		Nom del propietari	Telèfon de contacte

## EV-M -68

Ús de l'edificació i tipus de construcció		Titular	Telèfons de contacte
Masia, casa aïllada			
Coordenades UTM (ETRS89)		Ocupació de l'edifici	Franja de protecció de com a mínim 25 metres
<b>X</b>	<b>Y</b>	<input type="checkbox"/> Habitual <input type="checkbox"/> 2ª Residència <input type="checkbox"/> Estiu i cap de setmana	SI
391805	4692566		
Nombre de persones per rangs d'edat			
Hi ha persones que necessiten atenció sanitària inajornable (per exemple, persones que han d'anar als hospitals a fer diàlisi)? <input type="checkbox"/> SÍ <input type="checkbox"/> NO			
Hi ha persones crítiques (infants, persones d'edat avançada amb alguna discapacitat amb alguna malaltia important)? <input type="checkbox"/> SÍ <input type="checkbox"/> NO			
Evacuació amb mitjans propis?		SÍ <input type="checkbox"/> NO <input type="checkbox"/>	
Vies d'evacuació			
Maquinària en cas d'emergència		Nom del propietari	Telèfon de contacte

## EV-M -69

Ús de l'edificació i tipus de construcció		Titular	Telèfons de contacte
Masia, casa aïllada			
Coordenades UTM (ETRS89)		Ocupació de l'edifici	Franja de protecció de com a mínim 25 metres
<b>X</b>	<b>Y</b>	<input type="checkbox"/> Habitual <input type="checkbox"/> 2ª Residència <input type="checkbox"/> Estiu i cap de setmana	SI
391973	4692577		
Nombre de persones per rangs d'edat			
Hi ha persones que necessiten atenció sanitària inajornable (per exemple, persones que han d'anar als hospitals a fer diàlisi)? <input type="checkbox"/> SÍ <input type="checkbox"/> NO			
Hi ha persones crítiques (infants, persones d'edat avançada amb alguna discapacitat amb alguna malaltia important)? <input type="checkbox"/> SÍ <input type="checkbox"/> NO			
Evacuació amb mitjans propis?	SÍ <input type="checkbox"/> NO <input type="checkbox"/>		
Vies d'evacuació			
Maquinària en cas d'emergència	Nom del propietari	Telèfon de contacte	

## EV-M -70

Ús de l'edificació i tipus de construcció		Titular	Telèfons de contacte
Masia, casa aïllada			
Coordenades UTM (ETRS89)		Ocupació de l'edifici	Franja de protecció de com a mínim 25 metres
<b>X</b>	<b>Y</b>	<input type="checkbox"/> Habitual <input type="checkbox"/> 2ª Residència <input type="checkbox"/> Estiu i cap de setmana	SI
391812	4692704		
Nombre de persones per rangs d'edat			
Hi ha persones que necessiten atenció sanitària inajornable (per exemple, persones que han d'anar als hospitals a fer diàlisi)? <input type="checkbox"/> SÍ <input type="checkbox"/> NO			
Hi ha persones crítiques (infants, persones d'edat avançada amb alguna discapacitat amb alguna malaltia important)? <input type="checkbox"/> SÍ <input type="checkbox"/> NO			
Evacuació amb mitjans propis?		SÍ <input type="checkbox"/> NO <input type="checkbox"/>	
Vies d'evacuació			
Maquinària en cas d'emergència		Nom del propietari	Telèfon de contacte

## EV-M -71

Ús de l'edificació i tipus de construcció		Titular	Telèfons de contacte
Masia, casa aïllada			
Coordenades UTM (ETRS89)		Ocupació de l'edifici	Franja de protecció de com a mínim 25 metres
<b>X</b>	<b>Y</b>	<input type="checkbox"/> Habitual <input type="checkbox"/> 2ª Residència <input type="checkbox"/> Estiu i cap de setmana	SI
391841	4693852		
Nombre de persones per rangs d'edat			
Hi ha persones que necessiten atenció sanitària inajornable (per exemple, persones que han d'anar als hospitals a fer diàlisi)? <input type="checkbox"/> SÍ <input type="checkbox"/> NO			
Hi ha persones crítiques (infants, persones d'edat avançada amb alguna discapacitat amb alguna malaltia important)? <input type="checkbox"/> SÍ <input type="checkbox"/> NO			
Evacuació amb mitjans propis?	SÍ <input type="checkbox"/> NO <input type="checkbox"/>		
Vies d'evacuació			
Maquinària en cas d'emergència	Nom del propietari	Telèfon de contacte	

## EV-M -72

Ús de l'edificació i tipus de construcció		Titular	Telèfons de contacte
Masia, casa aïllada			
Coordenades UTM (ETRS89)		Ocupació de l'edifici	Franja de protecció de com a mínim 25 metres
<b>X</b>	<b>Y</b>	<input type="checkbox"/> Habitual <input type="checkbox"/> 2ª Residència <input type="checkbox"/> Estiu i cap de setmana	SI
391821	4693889		
Nombre de persones per rangs d'edat			
Hi ha persones que necessiten atenció sanitària inajornable (per exemple, persones que han d'anar als hospitals a fer diàlisi)? <input type="checkbox"/> SÍ <input type="checkbox"/> NO			
Hi ha persones crítiques (infants, persones d'edat avançada amb alguna discapacitat amb alguna malaltia important)? <input type="checkbox"/> SÍ <input type="checkbox"/> NO			
Evacuació amb mitjans propis?	SÍ <input type="checkbox"/> NO <input type="checkbox"/>		
Vies d'evacuació			
Maquinària en cas d'emergència	Nom del propietari	Telèfon de contacte	

## EV-M -73

Ús de l'edificació i tipus de construcció		Titular	Telèfons de contacte
Masia, casa aïllada			
Coordenades UTM (ETRS89)		Ocupació de l'edifici	Franja de protecció de com a mínim 25 metres
<b>X</b>	<b>Y</b>	<input type="checkbox"/> Habitual <input type="checkbox"/> 2ª Residència <input type="checkbox"/> Estiu i cap de setmana	SI
391929	4694636		
Nombre de persones per rangs d'edat			
Hi ha persones que necessiten atenció sanitària inajornable (per exemple, persones que han d'anar als hospitals a fer diàlisi)? <input type="checkbox"/> SÍ <input type="checkbox"/> NO			
Hi ha persones crítiques (infants, persones d'edat avançada amb alguna discapacitat amb alguna malaltia important)? <input type="checkbox"/> SÍ <input type="checkbox"/> NO			
Evacuació amb mitjans propis?	SÍ <input type="checkbox"/> NO <input type="checkbox"/>		
Vies d'evacuació			
Maquinària en cas d'emergència	Nom del propietari	Telèfon de contacte	

## EV-M -74

Ús de l'edificació i tipus de construcció		Titular	Telèfons de contacte
Masia, casa aïllada			
Coordenades UTM (ETRS89)		Ocupació de l'edifici	Franja de protecció de com a mínim 25 metres
<b>X</b>	<b>Y</b>	<input type="checkbox"/> Habitual <input type="checkbox"/> 2ª Residència <input type="checkbox"/> Estiu i cap de setmana	SI
391860	4694517		
Nombre de persones per rangs d'edat			
Hi ha persones que necessiten atenció sanitària inajornable (per exemple, persones que han d'anar als hospitals a fer diàlisi)? <input type="checkbox"/> SÍ <input type="checkbox"/> NO			
Hi ha persones crítiques (infants, persones d'edat avançada amb alguna discapacitat amb alguna malaltia important)? <input type="checkbox"/> SÍ <input type="checkbox"/> NO			
Evacuació amb mitjans propis?		SÍ <input type="checkbox"/> NO <input type="checkbox"/>	
Vies d'evacuació			
Maquinària en cas d'emergència		Nom del propietari	Telèfon de contacte

## EV-M -75

Ús de l'edificació i tipus de construcció		Titular	Telèfons de contacte
Masia, casa aïllada			
Coordenades UTM (ETRS89)		Ocupació de l'edifici	Franja de protecció de com a mínim 25 metres
<b>X</b>	<b>Y</b>	<input type="checkbox"/> Habitual <input type="checkbox"/> 2ª Residència <input type="checkbox"/> Estiu i cap de setmana	SI
393028	4696832		
Nombre de persones per rangs d'edat			
Hi ha persones que necessiten atenció sanitària inajornable (per exemple, persones que han d'anar als hospitals a fer diàlisi)? <input type="checkbox"/> SÍ <input type="checkbox"/> NO			
Hi ha persones crítiques (infants, persones d'edat avançada amb alguna discapacitat amb alguna malaltia important)? <input type="checkbox"/> SÍ <input type="checkbox"/> NO			
Evacuació amb mitjans propis?		SÍ <input type="checkbox"/> NO <input type="checkbox"/>	
Vies d'evacuació			
Maquinària en cas d'emergència		Nom del propietari	Telèfon de contacte

## EV-M -76

Ús de l'edificació i tipus de construcció		Titular	Telèfons de contacte
Masia, casa aïllada			
Coordenades UTM (ETRS89)		Ocupació de l'edifici	Franja de protecció de com a mínim 25 metres
<b>X</b>	<b>Y</b>	<input type="checkbox"/> Habitual <input type="checkbox"/> 2ª Residència <input type="checkbox"/> Estiu i cap de setmana	SI
392039	4694443		
Nombre de persones per rangs d'edat			
Hi ha persones que necessiten atenció sanitària inajornable (per exemple, persones que han d'anar als hospitals a fer diàlisi)? <input type="checkbox"/> SÍ <input type="checkbox"/> NO			
Hi ha persones crítiques (infants, persones d'edat avançada amb alguna discapacitat amb alguna malaltia important)? <input type="checkbox"/> SÍ <input type="checkbox"/> NO			
Evacuació amb mitjans propis?	SÍ <input type="checkbox"/> NO <input type="checkbox"/>		
Vies d'evacuació			
Maquinària en cas d'emergència	Nom del propietari	Telèfon de contacte	

## EV-M -77

Ús de l'edificació i tipus de construcció		Titular	Telèfons de contacte
Masia, casa aïllada			
Coordenades UTM (ETRS89)		Ocupació de l'edifici	Franja de protecció de com a mínim 25 metres
<b>X</b>	<b>Y</b>	<input type="checkbox"/> Habitual <input type="checkbox"/> 2ª Residència <input type="checkbox"/> Estiu i cap de setmana	SI
392371	4690814		
Nombre de persones per rangs d'edat			
Hi ha persones que necessiten atenció sanitària inajornable (per exemple, persones que han d'anar als hospitals a fer diàlisi)? <input type="checkbox"/> SÍ <input type="checkbox"/> NO			
Hi ha persones crítiques (infants, persones d'edat avançada amb alguna discapacitat amb alguna malaltia important)? <input type="checkbox"/> SÍ <input type="checkbox"/> NO			
Evacuació amb mitjans propis?		SÍ <input type="checkbox"/> NO <input type="checkbox"/>	
Vies d'evacuació			
Maquinària en cas d'emergència		Nom del propietari	Telèfon de contacte

## EV-M -78

Ús de l'edificació i tipus de construcció		Titular	Telèfons de contacte
Masia, casa aïllada			
Coordenades UTM (ETRS89)		Ocupació de l'edifici	Franja de protecció de com a mínim 25 metres
<b>X</b>	<b>Y</b>	<input type="checkbox"/> Habitual <input type="checkbox"/> 2ª Residència <input type="checkbox"/> Estiu i cap de setmana	SI
392219	4691103		
Nombre de persones per rangs d'edat			
Hi ha persones que necessiten atenció sanitària inajornable (per exemple, persones que han d'anar als hospitals a fer diàlisi)? <input type="checkbox"/> SÍ <input type="checkbox"/> NO			
Hi ha persones crítiques (infants, persones d'edat avançada amb alguna discapacitat amb alguna malaltia important)? <input type="checkbox"/> SÍ <input type="checkbox"/> NO			
Evacuació amb mitjans propis?	SÍ <input type="checkbox"/> NO <input type="checkbox"/>		
Vies d'evacuació			
Maquinària en cas d'emergència	Nom del propietari	Telèfon de contacte	

## EV-M -79

Ús de l'edificació i tipus de construcció		Titular	Telèfons de contacte
Masia, casa aïllada			
Coordenades UTM (ETRS89)		Ocupació de l'edifici	Franja de protecció de com a mínim 25 metres
<b>X</b>	<b>Y</b>	<input type="checkbox"/> Habitual <input type="checkbox"/> 2ª Residència <input type="checkbox"/> Estiu i cap de setmana	SI
391952	4690718		
Nombre de persones per rangs d'edat			
Hi ha persones que necessiten atenció sanitària inajornable (per exemple, persones que han d'anar als hospitals a fer diàlisi)? <input type="checkbox"/> SÍ <input type="checkbox"/> NO			
Hi ha persones crítiques (infants, persones d'edat avançada amb alguna discapacitat amb alguna malaltia important)? <input type="checkbox"/> SÍ <input type="checkbox"/> NO			
Evacuació amb mitjans propis?	SÍ <input type="checkbox"/> NO <input type="checkbox"/>		
Vies d'evacuació			
Maquinària en cas d'emergència	Nom del propietari	Telèfon de contacte	

## EV-M -80

Ús de l'edificació i tipus de construcció		Titular	Telèfons de contacte
Masia, casa aïllada			
Coordenades UTM (ETRS89)		Ocupació de l'edifici	Franja de protecció de com a mínim 25 metres
<b>X</b>	<b>Y</b>	<input type="checkbox"/> Habitual <input type="checkbox"/> 2ª Residència <input type="checkbox"/> Estiu i cap de setmana	SI
392288	4690759		
Nombre de persones per rangs d'edat			
Hi ha persones que necessiten atenció sanitària inajornable (per exemple, persones que han d'anar als hospitals a fer diàlisi)? <input type="checkbox"/> SÍ <input type="checkbox"/> NO			
Hi ha persones crítiques (infants, persones d'edat avançada amb alguna discapacitat amb alguna malaltia important)? <input type="checkbox"/> SÍ <input type="checkbox"/> NO			
Evacuació amb mitjans propis?		SÍ <input type="checkbox"/> NO <input type="checkbox"/>	
Vies d'evacuació			
Maquinària en cas d'emergència		Nom del propietari	Telèfon de contacte

**URBANITZACIONS, NUCLIS I AGREGATS DE POBLACIÓ****Nucli de població de Lles de Cerdanya**

<b>Vies d'evacuació</b>	<b>Nom de la via (si existeix), descripció molt breu, codi (si en té)</b>		
LV-4036	Accés principal per la carretera LV-4036		
<b>Franja de protecció de com a mínim 25 metres</b>	<b>Manteniment franja i zones verdes</b>	<b>Existència cases de fusta</b>	
<input checked="" type="checkbox"/> SÍ <input type="checkbox"/> PARCIAL <input type="checkbox"/> NO	<input checked="" type="checkbox"/> BO <input type="checkbox"/> MITJÀ <input type="checkbox"/> DOLENT	<input type="checkbox"/> SÍ <input checked="" type="checkbox"/> NO	
<b>Estat de les parcel·les</b>			
% Parcel·les que compleixen condicions de protecció:		100%	
% Parcel·les que NO compleixen condicions de protecció:		0%	
<b>Nombre d'habitatges:</b>		<b>Nombre d'habitants:</b>	100
<b>Xarxa d'hidrants</b>	<input checked="" type="checkbox"/> SÍ <input type="checkbox"/> NO		
<b>Disposa de plànol de delimitació (Llei 5/2003 i al Decret 123/2005)</b>	<input type="checkbox"/> SÍ <input checked="" type="checkbox"/> NO		
<b>Punt de reunió</b>	Plaça de Sant Pere		

**Nucli de població d'Arànsers**

<b>Vies d'evacuació</b>	<b>Nom de la via (si existeix), descripció molt breu, codi (si en té)</b>		
	Accés principal per la carretera d'Arànsers		
<b>Franja de protecció de com a mínim 25 metres</b>	<b>Manteniment franja i zones verdes</b>	<b>Existència cases de fusta</b>	
X SÍ <input type="checkbox"/> PARCIAL <input type="checkbox"/> NO	X BO <input type="checkbox"/> MITJÀ <input type="checkbox"/> DOLENT	<input type="checkbox"/> SÍ X NO	
<b>Estat de les parcel·les</b>			
% Parcel·les que compleixen condicions de protecció:		100%	
% Parcel·les que NO compleixen condicions de protecció:		0%	
<b>Nombre d'habitatges:</b>		<b>Nombre d'habitants:</b>	48
<b>Xarxa d'hidrants</b>	X SÍ <input type="checkbox"/> NO		
<b>Disposa de plànol de delimitació (Llei 5/2003 i al Decret 123/2005)</b>	<input type="checkbox"/> SÍ X NO		
<b>Punt de reunió</b>	Plaça del Carrer Clos		

**Nucli de població de Músser**

<b>Vies d'evacuació</b>	<b>Nom de la via (si existeix), descripció molt breu, codi (si en té)</b>		
	Accés principal per la carretera de Músser		
<b>Franja de protecció de com a mínim 25 metres</b>	<b>Manteniment franja i zones verdes</b>	<b>Existència cases de fusta</b>	
X SÍ <input type="checkbox"/> PARCIAL <input type="checkbox"/> NO	X BO <input type="checkbox"/> MITJÀ <input type="checkbox"/> DOLENT	<input type="checkbox"/> SÍ X NO	
<b>Estat de les parcel·les</b>			
% Parcel·les que compleixen condicions de protecció:		100%	
% Parcel·les que NO compleixen condicions de protecció:		0%	
<b>Nombre d'habitatges:</b>		<b>Nombre d'habitants:</b>	44
<b>Xarxa d'hidrants</b>	X SÍ <input type="checkbox"/> NO		
<b>Disposa de plànol de delimitació (Llei 5/2003 i al Decret 123/2005)</b>	<input type="checkbox"/> SÍ X NO		
<b>Punt de reunió</b>	Plaça Major		

**Nucli de població de Travesseres**

<b>Vies d'evacuació</b>	<b>Nom de la via (si existeix), descripció molt breu, codi (si en té)</b>		
LV-4036	Accés principal per la carretera LV-4036		
<b>Franja de protecció de com a mínim 25 metres</b>	<b>Manteniment franja i zones verdes</b>	<b>Existència cases de fusta</b>	
X SÍ <input type="checkbox"/> PARCIAL <input type="checkbox"/> NO	X BO <input type="checkbox"/> MITJÀ <input type="checkbox"/> DOLENT	<input type="checkbox"/> SÍ X NO	
<b>Estat de les parcel·les</b>			
% Parcel·les que compleixen condicions de protecció:		100%	
% Parcel·les que NO compleixen condicions de protecció:		0%	
<b>Nombre d'habitatges:</b>		<b>Nombre d'habitants:</b>	30
<b>Xarxa d'hidrants</b>	X SÍ <input type="checkbox"/> NO		
<b>Disposa de plànol de delimitació (Llei 5/2003 i al Decret 123/2005)</b>	<input type="checkbox"/> SÍ X NO		
<b>Punt de reunió</b>	Plaça Major		

**Nucli de població de Viliella**

Vies d'evacuació		Nom de la via (si existeix), descripció molt breu, codi (si en té)	
		Accés principal pel Camí de Lles de Cerdanya a Viliella	
Franja de protecció de com a mínim 25 metres		Manteniment franja i zones verdes	Existència cases de fusta
<input checked="" type="checkbox"/> SÍ <input type="checkbox"/> PARCIAL <input type="checkbox"/> NO		<input checked="" type="checkbox"/> BO <input type="checkbox"/> MITJÀ <input type="checkbox"/> DOLENT	<input type="checkbox"/> SÍ <input checked="" type="checkbox"/> NO
Estat de les parcel·les			
% Parcel·les que compleixen condicions de protecció:		100%	
% Parcel·les que NO compleixen condicions de protecció:		0%	
Nombre d'habitatges:		Nombre d'habitants:	
		16	
Xarxa d'hidrants		<input checked="" type="checkbox"/> SÍ <input type="checkbox"/> NO	
Disposa de plànol de delimitació (Llei 5/2003 i al Decret 123/2005)		<input type="checkbox"/> SÍ <input checked="" type="checkbox"/> NO	
Punt de reunió		Accés a Viliella pel Camí d'Arànsers	

**3.2.1 RISC ESPECÍFIC**

No es contemplem riscos específics al terme municipal de Lles de Cerdanya.

## **4 DOCUMENT 4. PROCEDIMENTS OPERATIUS PER RISC**

### **4.1 PROCEDIMENT OPERATIU**

#### **4.1.1 CRITERIS D'ACTIVACIÓ. NIVELLS**

##### **» PRE-ALERTA:**

La pre-alerta es produeix, en general quan:

- És previsible un fenomen que pot produir situacions de risc per la població a mig termini.
- També es pot produir en maniobres en determinades instal·lacions

La pre-alerta no implica l'activació del Pla.

##### **» ALERTA:**

El Pla s'activa en *fase d'alerta*, en general quan:

- \* S'informa de l'activació d'un Pla Especial de la Generalitat en fase d'alerta per afectació a la zona on es troba el municipi.
- \* Quan hi ha paràmetres objectius que fan preveure una situació d'emergència important a la població a curt termini.
- \* Davant de emergències per riscos naturals que no afectin ni puguin afectar a persones, béns i vies de comunicació.
- \* En emergències en determinades instal·lacions o infraestructures que no puguin produir danys a l'exterior però que puguin produir alarma en la població.

##### **» EMERGÈNCIA:**

El Pla s'activa en *fase d'emergència*, en general davant de les situacions següents:

- \* S'informa de l'activació en fase d'emergència d'un Pla Especial de la Generalitat en fase d'emergència per afectació a la zona on es troba el municipi.
- \* Davant d'emergències que puguin comportar, per la seva evolució, un greu risc per al municipi o danys a la població.

A l'Annex I es detallen criteris concrets per riscos concrets.

## **4.1.2 TASQUES PREVENTIVES I OPERATIVES ASSOCIADES A CADASCUN DELS NIVELLS**

### **Actuacions generals**

En època de risc, s'han de fer les següents accions preventives:

- Informar i donar consells de prevenció i autoprotecció destinats a la població. La informació a proporcionar a la població la podeu trobat a la següent pàgina web: [enllaç](#).
- Planificació de la seguretat i intervenció de persones.
- Seguiment de la situació de risc.

### **En general, en situació de pre-alerta, s'han de fer les actuacions següents:**

Per a emergències on sigui possible una previsió, abans d'activar el Pla d'actuació municipal en alerta o en emergència, el municipi pot començar a fer tota una sèrie d'actuacions preventives per minimitzar les possibles conseqüències dels fenòmens previstos. Davant d'un avís preventiu de pre-alerta, s'han de fer les actuacions següents:

- Un seguiment de la situació (en funció al tipus d'emergència i a la probabilitat de la materialització del fenomen, aquest seguiment pot ser de tipus "intern" i per tant no sempre es contempla la informació a la població).
- Els grups actuants i entitats afectades procediran a fer les actuacions previstes en els seus plans d'actuació, entre d'altres: vigilància i control de zones de risc, mesures per la reducció del risc, preparació per a una possible evolució de l'emergència a llindars superiors (alerta o emergència).
- Una transmissió de la informació sobre qualsevol anomalia detectada que pugui ser significativa. Concretament, s'informa als membres del Comitè Municipal d'Emergència, als centres de coordinació i als grups locals actuants, si s'escau, d'acord amb els procediments establerts.
- Una possible convocatòria del Consell Assessor Municipal, si es considera necessari.
- Comunicar al Centre de Coordinació Operativa de Catalunya (CECAT) que el Pla de Protecció Civil municipal es troba en situació de pre-alerta.
- Davant de la previsió del risc, el Centre Receptor d'Alarmes trametrà els corresponents avisos preventius segons els procediments establerts.

**Procediments d'activació. Interfase amb plans superiors**» **Detecció i notificació d'emergència:**

Els avisos d'emergència associats a un pla especial de la Generalitat que rebi l'Ajuntament han de comunicar-se immediatament a:

- Telèfon únic d'emergències de Catalunya (112)
- Centre de Coordinació Operativa de Catalunya (CECAT)

» **Procediments d'activació**

El CECAT ha d'informar el Centre Receptor d'Alarmes local (CRA) dels municipis afectats o potencialment afectats per l'emergència, i per a determinats riscos li enviarà informació de referència com el mapa de risc. El CRA s'encarrega de comunicar-ho a l'alcalde.

En funció dels nivells i criteris que estableix el punt 4.1.1, l'alcalde activarà el Pla de protecció civil municipal, mitjançant el procediment establert, directament o a proposta de CECAT, o bé per indicació del director del Pla Especial de la Generalitat.

La interfase entre el Pla de protecció civil municipal i el Pla Especial de la Generalitat queda definida a partir de:

Els avisos que el CECAT fa al municipi. El CECAT enviarà un correu electrònic o una trucada informant que el Pla Especial de la Generalitat es troba activat.

La dependència de les funcions del responsable de l'emergència i del Comitè de Direcció tal com estan plantejades quan es produeix l'activació del Pla Especial de la Generalitat. Coordinació amb el director del Pla Especial de la Generalitat.

La configuració dels grups actants locals establerts, adaptada a l'activació del Pla Especial de la Generalitat, fet que implica la integració dels grups d'actuació locals en els grups actants del Pla Especial de la Generalitat i la coordinació amb la resta del grup.

La fase d'activació del Pla depèn de la corresponent fase del Pla Especial de la Generalitat i de la ubicació l'emergència respecte el municipi i l'impacte que la situació hi pugui tenir.

En general, en produir-se l'activació del Pla, s'ha de procedir a:

- La constitució del Comitè d'Emergències.
- L'avís d'activació als caps dels grups locals. Normalment s'ha de fer a través d'una trucada.
- La constitució dels grups actants locals.
- La constitució del CECOPAL.

- La informació a la població sobre l'activació del Pla de protecció civil municipal i de les mesures de protecció a seguir d'acord amb les indicacions del director del Pla Especial de la Generalitat.
- En cas de ser constituït el CCA, l'establiment d'un contacte permanent.
- La mobilització de mitjans i recursos assignats al Pla.
- L'activació dels plans d'autoprotecció de la zona afectada.
- Una vegada activat el Pla i constituït el Consell Assessor Municipal, el CECOPAL i els grups locals, el director del Pla de protecció civil municipal ha de mantenir contacte permanent amb el director del Pla Especial de la Generalitat, amb el CCA i amb els responsables dels PAU corresponents.

En general, aquestes accions es concreten en cas d'alerta o emergència de la forma següent:

- \* Activació en alerta: s'ha de convocar el Consell Assessor Municipal de l'Emergència al CECOPAL.
- \* Activació en emergència: suposa la convocatòria del Consell Assessor Municipal de l'Emergència al CECOPAL i la mobilització dels grups actants establerts en el Pla.

A continuació, es fa un recull de les actuacions principals a realitzar en cada cas, en funció del tipus de risc:

TASQUES PREVENTIVES I OPERATIVES ASSOCIADES AL RISC BÀSIC / TERRITORIAL	
FASE	TASQUES
PREALERTA	<ul style="list-style-type: none"> <li>➤ Seguiment de la situació: <ul style="list-style-type: none"> <li>▪ Comunicats del CECAT</li> <li>▪ Informació meteorològica: <a href="#">enllaç</a></li> <li>▪ Estat de la xarxa viària: <a href="#">enllaç</a></li> <li>▪ Responsable de l'activitat (en cas de risc per concentració de persones).</li> </ul> </li> <li>➤ Connectar i tenir a mà l'emissora de la Xarxa Rescat.</li> </ul>
ALERTA EMERGÈNCIA 1 EMERGÈNCIA 2	<ul style="list-style-type: none"> <li>➤ Activar el Pla bàsic d'emergències municipal (PBEM) i comunicar-ho al CECAT.</li> <li>➤ Trucar al 112 si es necessita ajuda externa (bombers, mossos d'esquadra o SEM).</li> <li>➤ Constituir el Comitè d'emergències municipal (veure ordre de trucades a la fitxa del CRA) i habilitar el CECOPAL. Activar els grups locals d'actuació que s'escaigui.</li> <li>➤ Connectar i tenir a mà l'emissora de la Xarxa Rescat.</li> <li>➤ Fer seguiment de la situació (fonts del punt anterior) i mantenir comunicació amb el CECAT.</li> <li>➤ Avís als elements vulnerables i demanar si tenen necessitats especials.</li> <li>➤ Controlar el trànsit i l'accés a les zones afectades per l'emergència.</li> <li>➤ Obrir i habilitar els centres d'acollida i fer l'acolliment de la població afectada, si escau.</li> <li>➤ Col·laborar en les evacuacions, si escau.</li> <li>➤ Habilitar punts d'informació a la població.</li> <li>➤ Registre i organització dels voluntaris ocasionals.</li> <li>➤ Comunicar canvis de fase d'activació del Pla bàsic d'emergències municipal al CECAT i als integrants del Comitè d'emergències municipal.</li> </ul>
EMERGÈNCIES PER OZÓ TROPOSFÈRIC	<p>Mesures de precaució recomanades:</p> <ul style="list-style-type: none"> <li>➤ Nivell d'informació: <ul style="list-style-type: none"> <li>▪ Desplaçaments <ul style="list-style-type: none"> <li>○ Població vulnerable: No modificar els desplaçaments habituals</li> <li>○ Població general: No modificar els desplaçaments habituals</li> </ul> </li> <li>▪ Activitats de lleure</li> </ul> </li> </ul>

TASQUES PREVENTIVES I OPERATIVES ASSOCIADES AL RISC BÀSIC / TERRITORIAL	
FASE	TASQUES
	<ul style="list-style-type: none"> <li>○ Població vulnerable: Reduir l'exercici físic intens, especialment a l'exterior, durant el període de superació del llindar d'informació d'ozó en la zona afectada.</li> <li>○ Població general: No modificar les activitats habituals</li> <li>➤ <b>Nivell d'alerta:</b> <ul style="list-style-type: none"> <li>▪ <b>Desplaçaments</b> <ul style="list-style-type: none"> <li>○ Població vulnerable: No modificar els desplaçaments habituals necessaris</li> <li>○ Població general: No modificar els desplaçaments habituals</li> </ul> </li> <li>▪ <b>Activitats de lleure</b> <ul style="list-style-type: none"> <li>○ Població vulnerable: Reduir l'exercici físic intens, especialment a l'exterior, durant el període de superació del llindar d'informació d'ozó en la zona afectada.</li> <li>○ Població general: Reduir l'exercici físic intens, especialment a l'exterior, durant el període de superació del llindar d'informació d'ozó en la zona afectada.</li> </ul> </li> </ul> </li> </ul>

<b>TASQUES PREVENTIVES I OPERATIVES ASSOCIADES AL RISC D'INCENDI FORESTAL (INFOCAT)</b>	
<b>PREALERTA</b>	<ul style="list-style-type: none"> <li>➤ Seguiment de la informació: <ul style="list-style-type: none"> <li>▪ Comunicats del CECAT</li> <li>▪ Mapa de predicció de perill d'incendi forestal: <a href="#">enllaç</a></li> <li>▪ Mapa del Pla Alfa: <a href="#">enllaç</a></li> <li>▪ Informació meteorològica: <a href="#">enllaç</a></li> <li>▪ Estat de la xarxa viària: <a href="#">enllaç</a></li> </ul> </li> <li>➤ Connectar i tenir a mà l'emissora de la Xarxa Rescat.</li> <li>➤ Iniciar la preparació (tenir a mà el DUPROCIM, revisar hidrants, preparar el CECOPAL, preparar l'activació formal del PAM per incendis, engegar l'emissora de la xarxa RESCAT...) i mobilitzar recursos si cal.</li> <li>➤ Informar, si escau, la població afectada i fer recomanacions de les mesures d'autoprotecció més adequades en cada cas.</li> <li>➤ Fer les següents actuacions per reduir el risc d'incendi forestal (accions preventives). <ul style="list-style-type: none"> <li>▪ Control i manteniment de l'estat de les franges de protecció perimetral de 25m al voltant dels nuclis de població</li> </ul> </li> <li>➤ Intensificar la vigilància de les següents zones d'especial risc: <ul style="list-style-type: none"> <li>▪ Edificacions aïllades i nuclis de població propers a masses forestals.</li> </ul> </li> </ul>
<b>ALERTA EMERGÈNCIA</b>	<ul style="list-style-type: none"> <li>➤ Trucar al 112 si es detecta un incendi.</li> <li>➤ Quan s'activi el Pla INFOCAT el CECAT ho comunicarà a l'alcalde o al CRA.</li> <li>➤ Activar el PAM per incendis forestals i comunicar-ho al CECAT.</li> <li>➤ Connectar i tenir a mà l'emissora de la Xarxa Rescat, si no s'ha fet prèviament.</li> <li>➤ Reforçar la vigilància de les zones forestals.</li> <li>➤ Constituir el Comitè d'Emergències Municipal (veure ordre de trucades a la fitxa del CRA) i habilitar el CECOPAL. Activar els grups locals d'actuació.</li> <li>➤ Difondre les <b>mesures de protecció a la població i les mesures d'autoprotecció</b> d'acord amb el que determini el director del Pla (veure l'apartat d'integració amb els plans de la Generalitat i el de mesures de protecció a la població).</li> <li>➤ Fer seguiment de la situació i mantenir comunicació amb el CECAT per informar de l'impacte de l'emergència al municipi i transmetre necessitats.</li> <li>➤ Valorar les accions complementàries que s'estimin adients per a minimitzar el risc.</li> </ul>

**TASQUES PREVENTIVES I OPERATIVES ASSOCIADES AL RISC D'INCENDI FORESTAL (INFOCAT)**

- Controlar el trànsit i l'accés a les zones afectades per l'incendi, en coordinació amb els organismes competents (Mossos d'Esquadra...).
- Avisar urgentment a la població de les mesures de protecció a les persones (control d'accessos, confinament, evacuació...) d'acord amb els mitjans previstos.
- Identificar els elements vulnerables potencialment afectats (Document 6) i mantenir-los informats.
- Detectar necessitats de la població afectada per l'emergència, en especial l'allotjament, la provisió d'aliments, la manca de serveis bàsics i les necessitats d'atenció social, així com donar-ne resposta o traslladar les necessitats de suport per fer-ho a l'INFOCAT a través dels òrgans de coordinació previstos. Cal preveure l'especial atenció de les persones vulnerables i les persones amb discapacitat, per facilitar la cobertura de necessitats, tant durant l'emergència com durant la recuperació i la tornada a la normalitat.
- Detectar necessitats d'evacuació o confinament, i traslladar-les al CECAT des del CECOPAL.
- Determinar (el director del pla d'emergències municipal) les mesures de protecció a la població, i vetllar pel seu compliment. En cas que el pla INFOCAT es trobi activat, col·laborar en les mesures determinades pel director del Pla INFOCAT. La decisió i l'execució d'aquestes mesures depenen de si el pla INFOCAT es troba activat o no (veure l'apartat d'integració amb els plans de la Generalitat i el de mesures de protecció a la població).
- Obrir i habilitar els centres d'acollida i fer l'acolliment de la població afectada, si escau. El centre d'acollida (identificats al Document 6) ha de ser adient pel número de persones acollides i les seves característiques. Cal identificar els col·lectius amb necessitats especials (discapacitats i persones especialment vulnerables, com ara gent gran o amb malalties).
- Habilitar punts d'informació a la població.
- Facilitar les necessitats d'intendència dels operatius en el municipi, en cas de ser requerit.
- Facilitar la distribució dels recursos del municipi que siguin necessaris per a l'emergència.
- Donar suport a l'atenció sanitària amb el personal sanitari disponible, si es disposa dels recursos adients.
- Registre i organització dels voluntaris ocasionals i de Protecció Civil.
- Fer el seguiment de les afectacions a les explotacions ramaderes per garantir el seu benestar (garantir menjar i aigua, i valorar el trasllat). També cal

<b>TASQUES PREVENTIVES I OPERATIVES ASSOCIADES AL RISC D'INCENDI FORESTAL (INFOCAT)</b>	
	<p>preveure les possibles afectacions en el transport del sector ramader i atendre les incidències que es puguin produir.</p> <ul style="list-style-type: none"><li>➤ Comunicar canvis de fase d'activació del Pla d'actuació municipal al CECAT i als integrants del Comitè d'emergències municipal.</li><li>➤ Identificar els elements inclosos en els catàlegs de béns protegits, ja sigui patrimoni històric-artístic i cultural o espais naturals o ambientals – paisatgístics que puguin resultar afectats i, si cal, demanar la seva protecció.</li><li>➤ Coordinar-se amb el Consell Comarcal si existeix un PAS.</li><li>➤ Iniciar la fase de recuperació tal com s'indica al Document 1.</li></ul>

<b>TASQUES PREVENTIVES I OPERATIVES ASSOCIADES AL RISC QUÍMIC EN EL TRANSPORT DE MERCADERIES PERILLOSES (TRANSCAT)</b>	
<b>PREALERTA</b>	<ul style="list-style-type: none"> <li>➤ Seguiment de la informació:</li> <li>➤ Comunicats del CECAT</li> <li>➤ Estat de la xarxa viària: <a href="#">enllaç</a></li> <li>➤ Connectar i tenir a mà l'emissora de la Xarxa Rescat.</li> </ul>
<b>ALERTA EMERGÈNCIA</b>	<ul style="list-style-type: none"> <li>➤ Activar el Pla d'actuació municipal per a accidents en el transport de mercaderies perilloses i comunicar-ho al CECAT.</li> <li>➤ Trucar al 112 si es necessita ajuda externa (bombers, mossos d'esquadra o SEM).</li> <li>➤ Constituir el Comitè d'emergències municipal (veure ordre de trucades a la fitxa del CRA) i habilitar el CECOPAL. Activar els grups locals d'actuació.</li> <li>➤ Connectar i tenir a mà l'emissora de la Xarxa Rescat.</li> <li>➤ Fer seguiment de la situació i mantenir comunicació amb el CECAT.</li> <li>➤ Avís als elements vulnerables comunicant les mesures d'autoprotecció que s'estableixin des de la direcció del TRANSCAT, en cas de dubte, recomanar el confinament, i demanar si tenen necessitats especials.</li> <li>➤ Controlar el trànsit i l'accés a les zones afectades per l'emergència.</li> <li>➤ Obrir i habilitar els centres d'acollida i fer l'acolliment de la població afectada, si escau.</li> <li>➤ Col·laborar en les evacuacions que siguin necessàries.</li> <li>➤ Fer l'avituallament dels elements vulnerables amb concentració de persones que no siguin autosuficients si el confinament és llarg.</li> <li>➤ Comunicar canvis de fase d'activació del Pla d'actuació municipal al CECAT i als integrants del Comitè d'emergències municipal.</li> </ul>

**TASQUES PREVENTIVES I OPERATIVES ASSOCIADES AL RISC DE NEVADES (NEUCAT)****PREALERTA**

- Seguiment de la informació:
  - Comunicats del CECAT
  - Informació meteorològica: [enllaç](#)
  - Estat de la xarxa viària: [enllaç](#)
- Connectar i tenir a mà l'emissora de la Xarxa Rescat.
- Fer seguiment de la situació nivometeorològica als punts següents:
  - El terme municipal de Lles de Cerdanya no disposa de punts específics per fer seguiment de la situació nivometeorològica.
- Comprovar la disponibilitat de fundents als punts següents:
  - Silo a la Ctra. d'Arànsers (390.653X; 4.694.671Y)
- Comprar més fundents, si és necessari a:
  - Salinera de Cardona (938 691 871)
- Distribuir fundents als següents punts i rutes:
  - Punts i rutes de distribució de fundents:
    - Lles de Cerdanya (repartiment grapats de terra o sal, segons la demanda) (391.986X; 4.693.957Y).
    - Músser (repartiment grapats de terra o sal, segons la demanda) (390.431X; 4.698.497Y).
    - Arànsers (repartiment grapats de terra o sal, segons la demanda) (389.966X; 4.695.957Y).
    - Travesseres (repartiment grapats de terra o sal, segons la demanda) (391.963X; 4.692.323Y).
    - Viliella (repartiment grapats de terra o sal, segons la demanda) (392.631X; 4.696.775Y).
    - Cap del Rec (repartiment grapats de terra o sal, segons la demanda) (390.431X; 4.698.497Y).
- Posar fundents a disposició de la població en els següents punts:
  - Lles de Cerdanya (repartiment grapats de terra o sal, segons la demanda) (391.986X; 4.693.957Y).
  - Músser (repartiment grapats de terra o sal, segons la demanda) (390.431X; 4.698.497Y).
  - Arànsers (repartiment grapats de terra o sal, segons la demanda) (389.966X; 4.695.957Y).
  - Travesseres (repartiment grapats de terra o sal, segons la demanda) (391.963X; 4.692.323Y).
  - Viliella (repartiment grapats de terra o sal, segons la demanda) (392.631X; 4.696.775Y).
  - Cap del Rec (repartiment grapats de terra o sal, segons la demanda) (390.431X; 4.698.497Y).
- Senyalitzar els següents punts conflictius per risc de glaçades:
  - Nucli de Travesseres (carrers amb molt pendent).
- Habilitar zones d'aparcaments de vehicles a:
  - Aparcament Hotel Mirador (391.889X; 4.694.092Y)
  - Aparcament Cal Gral (392.026X; 4.694.022Y)

TASQUES PREVENTIVES I OPERATIVES ASSOCIADES AL RISC DE NEVADES (NEUCAT)	
	<ul style="list-style-type: none"> <li>▪ Aparcament C/Major (Músser) (390.270X; 4.692.832Y)</li> <li>➤ Revisar l'estat dels grups electrògens disponibles a:               <ul style="list-style-type: none"> <li>▪ Magatzem Quartel</li> </ul> </li> </ul>
ALERTA EMERGÈNCIA	<ul style="list-style-type: none"> <li>➤ Activar el Pla d'actuació municipal per nevades i comunicar-ho al CECAT.</li> <li>➤ Trucar al 112 si es necessita ajuda externa (bombers, mossos d'esquadra o SEM).</li> <li>➤ Constituir el Comitè d'emergències municipal (veure ordre de trucades a la fitxa del CRA) i habilitar el CECOPAL. Activar els grups locals d'actuació.</li> <li>➤ Connectar i tenir a mà l'emissora de la Xarxa Rescat.</li> <li>➤ Fer seguiment de la situació (font del punt anterior), vigilància dels gruixos de neu i mantenir comunicació amb el CECAT.</li> <li>➤ Neteja i distribució de fundents si escau, als següents punts i rutes:               <ul style="list-style-type: none"> <li>▪ <u>Puts i Rutes de neteja:</u></li> <li>▪ <u>Prioritat 1:</u> <ul style="list-style-type: none"> <li>▪ Ruta 1.1: Lles de Cerdanya: C/ de Bonavista→ C/ del General→C/ del Granl→ C/ de la Cerdanya→ Av. la Creueta→ C/ la Travessera→ C/ dels Colls.</li> </ul> </li> <li>▪ <u>Prioritat 2:</u> <ul style="list-style-type: none"> <li>▪ Ruta 2.1: Travesseres: Plaça Major→ C/ de l'Església.</li> <li>▪ Ruta 2.2: Carretera de Músser→ C/ de Castellina→ C/ Major→ Plaça Major.</li> <li>▪ Ruta 2.3: Carretera d'Arànsers→ C/ Major→ C/ de la Font→ C/ del Calvari.</li> <li>▪ Ruta 2.4: Carretera de Lles de Cerdanya a Viliella→ C/Major→ Camí de la Llosa→ C/ del Riu→ Camí d'Arànsers.</li> </ul> </li> </ul> </li> <li>➤ Senyalitzar, tallar o controlar les següents vies de la xarxa viària:               <ul style="list-style-type: none"> <li>▪ Vigilància, control i/o tall (en cas necessari) de la Carretera de Músser.</li> <li>▪ Vigilància, control i/o tall (en cas necessari) de la Carretera d'Arànsers.</li> <li>▪ Vigilància, control i/o tall (en cas necessari) de la Carretera de Lles de Cerdanya a Viliella.</li> </ul> </li> <li>➤ Tancar els següents espais públics (en funció del nivell de l'emergència):               <ul style="list-style-type: none"> <li>▪ Escola Portella Blanca – ZER Baridà-Batllia.</li> <li>▪ Càmping el Cortal del Gral.</li> <li>▪ Cementiris municipals.</li> <li>▪ Estació d'esquí d'Arànsers</li> <li>▪ Estació d'esquí de Lles de Cerdanya.</li> </ul> </li> </ul>

**TASQUES PREVENTIVES I OPERATIVES ASSOCIADES AL RISC DE NEVADES (NEUCAT)**

- Suspendre esdeveniments públics, activitats esportives i recreatives a l'aire lliure.
- Avís als elements vulnerables i demanar si tenen necessitats especials.
- Demanar la col·laboració de la població pel que fa a la neteja de les voreres i terrats.
- Obrir i habilitar els centres d'acollida i fer l'acolliment de la població afectada, si escau.
- Col·laborar en les evacuacions que siguin necessàries.
- Registre i organització dels voluntaris ocasionals.
- Comunicar canvis de fase d'activació del Pla d'actuació municipal al CECAT i als integrants del Comitè d'emergències municipal.

TASQUES PREVENTIVES I OPERATIVES ASSOCIADES AL RISC SÍSMIC (SISMICAT)	
PREALERTA	<ul style="list-style-type: none"> <li>➤ Seguiment de la informació: <ul style="list-style-type: none"> <li>▪ Comunicats del CECAT</li> <li>▪ Institut Cartogràfic i Geològic de Catalunya: <a href="#">enllaç</a></li> <li>▪ Estat de la xarxa viària: <a href="#">enllaç</a></li> </ul> </li> <li>➤ Connectar i tenir a mà l'emissora de la Xarxa Rescat.</li> </ul>
ALERTA EMERGÈNCIA	<ul style="list-style-type: none"> <li>➤ Activar el Pla d'actuació municipal per sismes i comunicar-ho al CECAT.</li> <li>➤ Trucar al 112 si es necessita ajuda externa (bombers, mossos d'esquadra o SEM).</li> <li>➤ Constituir el Comitè d'emergències municipal (veure ordre de trucades a la fitxa del CRA) i habilitar el CECOPAL. Activar els grups locals d'actuació.</li> <li>➤ Connectar i tenir a mà l'emissora de la Xarxa Rescat.</li> <li>➤ Fer seguiment de la situació i mantenir comunicació amb el CECAT.</li> <li>➤ Avís als elements vulnerables i demanar si tenen necessitats especials.</li> <li>➤ Controlar el trànsit i l'accés a les zones afectades.</li> <li>➤ Inspecció dels edificis de major risc del municipi per detectar possibles danys: <ul style="list-style-type: none"> <li>▪ Equipaments públics: veure llistat d'elements vulnerables</li> <li>▪ Edificis de més de 5 plantes: veure llistat d'elements vulnerables</li> <li>▪ Edificis més antics: veure llistat d'elements vulnerables</li> <li>▪ Elements singulars: veure llistat d'elements vulnerables</li> </ul> </li> <li>➤ Suspendre esdeveniments públics i altres activitats, si escau.</li> <li>➤ Obrir i habilitar els centres d'acollida i fer l'acolliment de la població afectada, si escau.</li> <li>➤ Col·laborar en les evacuacions que siguin necessàries.</li> <li>➤ Registre i organització dels voluntaris ocasionals</li> <li>➤ Comunicar canvis de fase d'activació del Pla d'actuació municipal al CECAT i als integrants del Comitè d'emergències municipal.</li> </ul>

TASQUES PREVENTIVES I OPERATIVES ASSOCIADES AL RISC DE VENTADES (VENTCAT)	
PREALERTA	<ul style="list-style-type: none"> <li>➤ Seguiment de la situació: <ul style="list-style-type: none"> <li>▪ Comunicats del CECAT</li> <li>▪ Informació meteorològica: <a href="#">enllaç</a></li> <li>▪ Estat de la xarxa viària: <a href="#">enllaç</a></li> </ul> </li> <li>➤ Connectar i tenir a mà l'emissora de la Xarxa Rescat.</li> <li>➤ Vigilància de les següents zones d'especial risc: <ul style="list-style-type: none"> <li>▪ Càmping el Cortal del Gral.</li> <li>▪ Cementiris municipals.</li> </ul> </li> </ul>
ALERTA EMERGÈNCIA	<ul style="list-style-type: none"> <li>➤ Activar el Pla d'actuació municipal per risc de vent i comunicar-ho al CECAT.</li> <li>➤ Trucar al 112 si es necessita ajuda externa (bombers, mossos d'esquadra o SEM).</li> <li>➤ Constituir el Comitè d'emergències municipal (veure ordre de trucades a la fitxa del CRA) i habilitar el CECOPAL. Activar els grups locals d'actuació que s'escaigui.</li> <li>➤ Connectar i tenir a mà l'emissora de la Xarxa Rescat.</li> <li>➤ Fer seguiment de la situació (fonts del punt anterior) i mantenir comunicació amb el CECAT.</li> <li>➤ Senyalitzar, tallar o controlar les següents vies de la xarxa viària: <ul style="list-style-type: none"> <li>▪ Vigilància, control i/o tall (en cas necessari) de la Carretera de Músser.</li> <li>▪ Vigilància, control i/o tall (en cas necessari) de la Carretera d'Arànsér.</li> <li>▪ Vigilància, control i/o tall (en cas necessari) de la Carretera de Lles de Cerdanya a Viliella.</li> </ul> </li> <li>➤ Fer vigilància i neteja de la xarxa viària local i passos de vianants (arbres trencats, mobiliari urbà, runes, etc.).</li> <li>➤ Habilitar zones d'aparcaments de vehicles a: <ul style="list-style-type: none"> <li>▪ Aparcament Hotel Mirador (391.889X; 4.694.092Y)</li> <li>▪ Aparcament Cal Gral (392.026X; 4.694.022Y)</li> <li>▪ Aparcament C/Major (Músser) (390.270X; 4.692.832Y)</li> </ul> </li> <li>➤ Tancar els següents espais públics (en funció del nivell de l'emergència): <ul style="list-style-type: none"> <li>▪ Escola Portella Blanca – ZER Baridà-Batllia (pati)</li> <li>▪ Càmping el Cortal del Gral.</li> <li>▪ Cementiris municipals.</li> <li>▪ Estació d'esquí d'Arànsér</li> <li>▪ Estació d'esquí de Lles de Cerdanya.</li> </ul> </li> <li>➤ Suspendre esdeveniments i activitats esportives i recreatives a l'aire lliure que puguin tenir risc per tempestes elèctriques o caiguda de branques o arbres.</li> </ul>

**TASQUES PREVENTIVES I OPERATIVES ASSOCIADES AL RISC DE VENTADES (VENTCAT)**

- Avís als elements vulnerables, comunicant les mesures d'autoprotecció que s'estableixin des de la direcció del Pla, en cas de dubte, recomanar el confinament, i demanar si tenen necessitats especials.
- Fer l'avitualament dels elements vulnerables amb concentració de persones que no siguin autosuficients si el confinament és llarg.
- Obrir i habilitar els centres d'acollida i fer l'acolliment de la població afectada, si escau.
- Col·laborar en les evacuacions, si escau.
- Registre i organització dels voluntaris ocasionals.
- Comunicar canvis de fase d'activació del Pla d'actuació municipal al CECAT i als integrants del Comitè d'emergències municipal.

### 4.1.3 AVISOS: ORGANITZACIÓ, SISTEMES I RECORREGUTS D'AVÍS

Notificació d'alerta a la població, per posar en pràctica les mesures d'autoprotecció com el confinament o l'evacuació.

Sistemes/mitjans d'avís a la població:

- Web municipal.
- Megafonia fixa o mòbil
- Telefonía fixa i mòbil.
- Xarxes socials
- Desplaçament amb vehicle municipal (avís porta a porta)
- WhatsApp entre veïns

**Responsabilitat:** amb caràcter immediat, l'Alcalde o Alcaldessa. Quan el Pla Especial de la Generalitat està activat, aquesta responsabilitat és compartida amb el Director del Pla Especial de la Generalitat.

**Direcció i coordinació de les tasques d'avís:** L'Alcalde o Alcaldessa, a més del dispositiu municipal corresponent, tindrà el suport per executar aquestes tasques del Grup Local d'Ordre i Avisos i el del Pla Especial de la Generalitat.

**Sistema d'avís a la població resident en els elements catalogats com a vulnerables:** Al nucli urbà s'avisarà d'una emergència pels mitjans de comunicacions locals. D'altra banda, el mitjà d'avís per als elements vulnerables que es trobin fora del nucli urbà serà a través de trucada telefònica o desplaçament amb un vehicle municipal a l'element vulnerable en qüestió.

Si no és possible reproduir aquest so, es farà servir el missatge d'avís per allunyament o confinament que s'ha de posar al document 6.

<b>AVISOS: ORGANITZACIÓ, SISTEMES I RECORREGUTS D'AVÍS</b>			
	<b>RESPONSABLE</b>	<b>MITJANS</b>	<b>DESTINATARIS</b>
<b>RISC 1: PROCAT</b>	Responsable i coordinador de l'emergència (Alcalde)	Megafonia fixa Web municipal Xarxes socials WhatsApp entre veïns	Tota la població. Es farà especial difusió als grups més vulnerables al risc (gent gran, nens, persones vulnerables que viuen soles...)
<b>RISC 2: INFOCAT</b>	Responsable i coordinador de l'emergència (Alcalde)	Megafonia fixa Web municipal Xarxes socials WhatsApp entre veïns Trucada telefònica. Si no és possible, avís per porta a porta.	Població i elements vulnerables de les zones més properes als terrenys forestals.  En cas d'incendi proper, el recorregut es realitzarà pels carrers pròxims a les zones afectades (principalment per donar l'ordre d'allunyament o de confinament)
<b>RISC 3: TRANSCAT</b>	Responsable i coordinador de l'emergència (Alcalde)	Megafonia fixa Web municipal Xarxes socials WhatsApp entre veïns Trucada telefònica. Si no és possible, avís per porta a porta.	Tota la població, especialment aquella inclosa dins el buffer de 500m a banda i banda de la N-260.
<b>RISC 4: NEUCAT</b>	Responsable i coordinador de l'emergència (Alcalde)	Megafonia fixa Web municipal Xarxes socials WhatsApp entre veïns Trucada telefònica. Si no és possible, avís per porta a porta.	Població i elements vulnerables de les zones més aïllades, que es situïn a major cota o zones amb més pendent.
<b>RISC 5: SISMICAT</b>	Responsable i coordinador de l'emergència (Alcalde)	Megafonia fixa Web municipal Xarxes socials WhatsApp entre veïns	Tota la població, sobretot aquella propera a edificis del centre antic
<b>RISC 6: VENTCAT</b>	Responsable i coordinador de l'emergència (Alcalde)	Megafonia fixa Web municipal Xarxes socials WhatsApp entre veïns	Instal·lacions o activitats amb concentració de persones a l'aire lliure

Pel que fa a les rutes d'avís, dependent de la localització i tipus de l'emergència s'establiran diferents recorreguts.

## 4.2 PROCEDIMENTS DE RELACIÓ I D'INTEGRACIÓ AMB ELS PLANS DE LA GENERALITAT

El pla de protecció civil preveu la integració i coordinació amb altres plans d'àmbit superior que es poguessin activar de forma simultània amb el pla.

Aquesta coordinació es reflecteix, bàsicament, en els següents aspectes:

Fase emergència	Responsable	Acció	Mitjà
Inici	Alcalde o persona que delegui	Comunicar activació del Pla al CECAT	Telèfon, Correu electrònic o Xarxa Rescat
Durant	CRA o coordinador municipal	Sol·licitud d'ajuda externa, si escau al 112	Telèfon
Durant	CECOPAL (o director del Pla)	Intercanvi informació amb el CECAT	Telèfon, Correu electrònic o Xarxa Rescat
Durant	Representant municipal al pla de la Generalitat	Incorporar-se al comitè d'emergències del pla de la Generalitat quan sigui requerit	Presencial o telemàticament
Durant	Grups locals d'actuació	Col·laboració amb cossos d'emergència	Presencialment
Fi	Alcalde o persona que delegui	Comunicar desactivació Pla al CECAT	Telèfon, Correu electrònic o Xarxa Rescat

L'activació d'un pla de la Generalitat, d'acord amb l'article 29 de la Llei 4/1997, de 20 de maig, de protecció civil de Catalunya, comporta la integració del pla municipal en el pla de la Generalitat i la transferència del comandament al director del pla de la Generalitat, el qual pot delegar funcions en el director del pla municipal.

Això implica que els grups d'actuació municipals s'integrin en els corresponents grups del pla de la Generalitat (específicament quan siguin requerits), sota els seus comandaments naturals, i actuïn sota la direcció del director del pla de la Generalitat i d'acord al que estableixin els coordinador operatius dels grups de la Generalitat en cada cas. Els plans municipals han de preveure aquesta integració de forma concreta per cada grup d'actuació municipal.

També implica la necessitat de coordinar-se. La coordinació ordinària amb els plans de la Generalitat que s'activin es farà entre el CECAT i el CECOPAL, o entre el director del pla d'emergències municipal i el director del pla de la Generalitat. També es pot fer a través del representant municipal al pla de la Generalitat en cas que així es demani. Mentre no hi hagi el pla de la Generalitat activat, igualment el CECOPAL ha de mantenir un contacte directe i continu amb el CECAT.

### 4.3 MESURES DE PROTECCIÓ A LA POBLACIÓ

Correspon al director del pla municipal determinar les mesures de protecció a la població dins del seu municipi.

#### 4.3.1 SUSPENSÍO O LIMITACIÓ PREVENTIVA D'ESDEVENIMENTS O ACTIVITATS

Per als esdeveniments o les activitats dins o prop de zona de perill que puguin comportar una situació de risc important o d'augment significatiu del risc, caldrà valorar la seva suspensió. Per exemple, si es tracta d'un esdeveniment prop de zona inundable i es coneix que el perill d'inundació és imminent.

Això s'aplica també a esdeveniments o activitats que puguin augmentar el perill. Per exemple, si són activitats que puguin iniciar un incendi forestal i es trobin a menys de 500m d'una massa boscosa, malgrat ens trobem fora del període de prohibició per a aquestes activitats.

De manera similar, caldrà suspendre aquests esdeveniments i activitats si el director del pla de la Generalitat de Catalunya que es trobi activat així ho requereixi, dins del marc de les mesures preventives del pla.

#### 4.3.2 CONTROL D'ACCESSOS

L'objectiu del control d'accessos és impedir que persones i vehicles aliens a la gestió de l'emergència puguin entrar en la zona de risc. D'aquesta manera s'impedeix que aquestes persones es posin en perill i es garanteix que no destorben els grups actuant a la zona de risc. Pot ser necessari, en el seu cas, el control i l'ordenació del trànsit en les zones adjacents, amb l'objecte de facilitar l'arribada de nous recursos.

L'aplicació d'aquesta mesura implica tallar, desviar i controlar el trànsit a la zona afectada.

Sempre que hi hagi un pla de la Generalitat de Catalunya activat, aquesta mesura es durà a terme amb la coordinació del Grup d'Ordre.

S'estableix control d'accessos als punts següents :

Pla Especial	Supòsit	Punt	Rutes alternatives
<b>PROCICAT</b>	En funció de la zona afectada i en funció de la situació real en aquell moment, s'hauran de determinar els controls d'accés, i en el seu cas les rutes alternatives.		
<b>INFOCAT</b>	Incendi forestal	Àrea amb massa forestal	En funció de la zona afectada i en funció de la situació real en aquell moment, s'hauran de determinar els
<b>NEUCAT</b>	Nevada important	Diversos camins i carrers del municipi	

Pla Especial	Supòsit	Punt	Rutes alternatives
<b>TRANSCAT</b>	Accident camió de MMPP	Carretera N-260	controls d'accés, i en el seu cas les rutes alternatives.
<b>SISMICAT</b>	Sisme de grau VII	Terme municipal	
<b>VENTCAT</b>	Ventades importants	Terme municipal	

### 4.3.3 CONFINAMENT

El confinament consisteix en refugiar-se, tancar totes les obertures i entrades de les edificacions (portes, persianes, porticons) i situar-se al més lluny possible de l'origen del risc.

Com a norma general, el confinament és la mesura més segura tret que les autoritats valorin altres indicacions.

Aquesta mesura es dona en cas que hi hagi un perill imminent greu per a la vida de les persones.

La presa de decisió serà la mateixa que en el cas de l'evacuació. El confinament també pot ser una mesura d'autoprotecció, i en aquest cas és una recomanació.

En aquells casos en què el confinament tingui per objectiu evitar molèsties a la població, o bé disminuir la mobilitat per facilitar les tasques dels operatius, el confinament és una recomanació.

En cas de confinament cal estar atents per si cal cobrir certes necessitats de la població i vetllar per l'atenció dels grups crítics o de població més vulnerable.

### 4.3.4 EVACUACIÓ

L'evacuació consisteix a desplaçar la població afectada a una zona segura.

Aquesta mesura es dona en cas que hi hagi un perill imminent greu per a la vida de les persones i, a més, el confinament no sigui segur.

#### **Presa de decisió**

Mentre no hi hagi cap pla de la Generalitat activat, la responsabilitat de donar l'ordre d'evacuació o confinament o altres mesures d'emergència d'acord a les previsions de la legislació de protecció civil recau en l'alcalde o alcaldessa, que ha de comunicar aquesta decisió al CECAT, ja sigui directament a través de l'alcalde o del CECOPAL. Es recomana que es prengui la decisió en coordinació amb Bombers i Mossos d'Esquadra.

Quan hi hagi un pla de la Generalitat activat, aquesta responsabilitat correspon al director d'aquest pla. En cas d'urgència, la decisió pot ser presa pel coordinador operatiu del Grup d'Intervenció. En cas que l'alcalde consideri necessària una mesura d'emergència a alguna zona del seu municipi ho ha de proposar al director del pla de la

Generalitat. La proposta es traslladarà al CECAT a través del CECOPAL o directament per l'alcalde o persona en qui delegui.

### Execució de l'evacuació

Sempre que hi hagi un pla de la Generalitat de Catalunya activat, l'execució de l'evacuació serà feta pel Grup d'Ordre sota la coordinació del CCA o del Grup d'Intervenció.

El Grup d'Atenció i Logístic, en coordinació amb els municipis, ha d'habilitar els espais d'acollida de la població evacuada o que no pugui accedir als seus llocs de residència per motiu de l'emergència.

En cas que no hi hagi el corresponent pla de la Generalitat activat, l'evacuació es durà a terme amb els recursos del municipi.

#### 4.4 CENTRES D'ACOLLIDA. TIPOLOGIA

Codi Mapa	Nom	Responsable	Adreça	Aforament aproximat	Afectació per risc
CA-17	Local social de Músser	<i>Confidencial</i>	C/ de l'Església, s/n	<i>Confidencial</i>	SISMICAT
CA-18	Escola Portella Blanca – ZER Baridà-Batllia	<i>Confidencial</i>	Plaça Major, 1	<i>Confidencial</i>	SISMICAT
CA-19	Local social d'Arànsers – Edifici Junta	<i>Confidencial</i>	Plaça Major, 1	<i>Confidencial</i>	SISMICAT
CA-20	Local social de la Creueta de Lles de Cerdanya	<i>Confidencial</i>	Plaça 1 d'octubre	<i>Confidencial</i>	SISMICAT
CA-21	Local social agrupació joves 'Aglans de Freixa'	<i>Confidencial</i>	Plaça Major	<i>Confidencial</i>	SISMICAT

Cal preveure espais adequats que facilitin l'atenció dels animals de companyia, així com el manteniment del contacte o proximitat amb els seus responsables.

Es recomana seguir les recomanacions de la Guia de gestió del centre d'acollida en emergències.

## 5 DOCUMENT 5. FITXES D'ACTUACIÓ

FITXA D'ACTUACIÓ 1	CENTRE RECEPTOR D'ALARMES (CRA)
<b>TIPUS D'EMERGÈNCIA: General</b>	
ALERTA / EMERGÈNCIA	INSTRUCCIONS ESPECÍFIQUES
Rebre l'avís d'emergència i compilar tota la informació possible.	L'avís pot venir del 112 o del CECAT o de trucades externes.
Transmetre els avisos d'emergència	A l'alcalde i el coordinador municipal de l'emergència
Realitzar els avisos necessaris per tal d'activar l'ajuda externa, si escau: bombers, serveis sanitaris d'urgència, etc.	Trucada al 112 i als serveis necessaris.
En cas que el Pla s'activi de manera formal, ha d'avisar als membres del Consell Assessor Municipal i el Gabinet d'Informació Municipal.	
Verificar avís. En cas d'emergència: Mantenir comunicació amb l'ajuda externa.	
Activar el pla de comunicació amb aquest ordre de trucades:	
1r CECAT	Per delegació de l'alcalde, es notifica l'alerta i si cal, es confirma després d'avaluar la situació.
2n Coordinador municipal d'emergències	Notificació mitjançant trucada d'emergències.
3r Cap del Grup local d'Ordre i d'Avisos a la població	Notificació mitjançant trucada telefònica.
4t Cap del Grup local logístic i d'acollida	
5è Consell Assessor Municipal	
6è Gabinet d'Informació Municipal	
7è Representant municipal al Pla de la Generalitat que correspongui	
Mantenir informat puntualment al coordinador municipal de l'emergència	
Comunicar el fi de l'emergència a totes les entitats notificades.	Seguir el mateix ordre d'avisos al pla de comunicació.
Connectar i tenir a mà l'emissora de la Xarxa Rescat.	
Realitzar les funcions de comunicació del CECOPAL mentre aquest no s'hagi constituït.	

<b>FITXA D'ACTUACIÓ</b> <b>2</b>	<b>ALCALDE/ RESPONSABLE MUNICIPAL DE L'EMERGÈNCIA</b>
<b>TIPUS D'EMERGÈNCIA: General</b>	
<b>FUNCIONS</b>	
Mantenir-se informat sobre la situació a través del coordinador Municipal de l'Emergència.	
Activar el Pla municipal d'emergències.	
Decidir el canvi de nivell d'activació del Pla, si escau.	
Constituir el CECOPAL i convocar el Comitè Municipal d'Emergències a través del procediment que s'estableixi en aquestes fitxes.	
Prendre mesures preventives, si escau. Ordenar: <ul style="list-style-type: none"> <li>• Les mesures d'autoprotecció i les mesures de protecció a la població, així com la seva difusió (en funció de si hi ha un pla de la Generalitat activat o no).</li> <li>• Avisos a la població, especialment als elements vulnerables.</li> <li>• Tasques d'evacuació i d'acollida.</li> <li>• Habilitar punts d'informació a la població.</li> <li>• Les actuacions necessàries durant la fase de recuperació a nivell municipal</li> </ul>	
Comunicar al director del pla de la Generalitat l'activació i la desactivació dels plans municipals, mitjançant el CECAT. Aquesta funció la pot delegar, per exemple, al CRA o el CECOPAL.	
Presidir la Comissió Municipal de Protecció Civil.	
Exercir la direcció superior del CECOPAL.	
Valorar si cal l'evacuació o el confinament d'alguna zona del seu municipi (en funció de si hi ha el pla de la Generalitat activat).	
Informar el director del pla de la Generalitat de les principals incidències, d'actuacions importants i de la valoració de necessitats de mitjans i recursos no adscrits als pla municipal. Aquesta comunicació és permanent i la pot fer l'alcalde directament o delegar-la al CECOPAL o al CRA (en cas que no s'hagi constituït encara el CECOPAL). La comunicació es farà a través del CECAT.	
Transmetre les ordres emanades del director del pla de la Generalitat.	
Requerir a les entitats privades i als particulars la col·laboració necessària.	
Subsidiàriament pot declarar l'activació dels plans d'autoprotecció i declarar-ne la desactivació si l'evolució de la situació ho permet.	
Desactivar el Pla Municipal.	

<b>FITXA D'ACTUACIÓ</b> <b>3</b>	<b>COORDINADOR MUNICIPAL DE</b> <b>L'EMERGÈNCIA</b>
<b>TIPUS D'EMERGÈNCIA: General</b>	
<b>ALERTA / EMERGÈNCIA</b>	<b>INSTRUCCIONS ESPECÍFIQUES</b>
Rebre l'avís d'emergència del CRA.	
Avisar a l'alcalde i mantenir el contacte.	Trucar a l'alcalde, fer una valoració inicial
Fer el seguiment de l'emergència i coordinar els diferents serveis municipals.	En cas d'activar-se el Pla, comunicar-ho al CECAT i al CRA.
Confirmar que s'ha avisat al 112.	Verificar amb el CRA.
Donar les ordres d'activació del grup local d'Ordre i d'Avís a la població, Consell Assessor Municipal i Gabinet d'Informació Municipal. En cas d'emergència: Donar les ordres d'activació de tots els grups d'emergència.	Directament o a través del CRA.
Coordinar l'execució de les accions per controlar l'emergència.	Directament o a través del CRA.
Confirmar que s'ha fet la notificació de l'emergència al CECAT.	Directament o a través del CRA.
Proposar a l'alcalde un canvi del nivell d'activació.	
Controlar les operacions de mitigació de l'emergència i d'informació.	Amb el CECOPAL.
Confirmar la fi de l'emergència i la seva comunicació interna i externa.	Directament o a través del CRA.
Ordenar la revisió de l'emissora de la Xarxa Rescat.	
Ordenar la connexió de l'emissora de la Xarxa Rescat en situació de prealerta o pla de la Generalitat activat.	
Supervisar les tasques d'acollida i detectar necessitats especials.	
Detectar les persones amb discapacitat o amb necessitats especials, per tal de cobrir les seves necessitats de manera adient.	
Detectar la manca de serveis bàsics i cercar-hi una solució.	
Proposar d'habilitar punts d'informació a la població.	
Valorar la possible afectació a explotacions ramaderes i escalar-ho al Comitè d'Emergències Municipal per tal de decidir quines actuacions cal fer.	
Coordinar l'acollida i les tasques dels voluntaris.	
Coordinar a nivell municipal les actuacions necessàries durant la fase de recuperació.	

FITXA D'ACTUACIÓ 4	REPRESENTANT MUNICIPAL AL PLA DE LA GENERALITAT QUE CORRESPONGUI
<b>TIPUS D'EMERGÈNCIA: General</b>	
<b>FUNCIONS</b>	
Mantenir-se localitzable al telèfon per si se'l requereix.	
Si ho requereix el director del pla de la Generalitat, desplaçar-se al CECAT o mantenir-s'hi en comunicació.	
A petició del director del pla de la Generalitat, incorporar-se al CECAT com a part del Consell Assessor Municipal del pla de la Generalitat o ocupant un lloc tècnic al CECAT o com a part del Comitè Tècnic de Seguiment del Risc del pla de la Generalitat.	
Mantenir comunicacions entre CECOPAL i Consell Assessor Municipal del pla de la Generalitat.	

<b>FITXA D'ACTUACIÓ</b> <b>5</b>	<b>CAP DEL GABINET D'INFORMACIÓ MUNICIPAL</b>
<b>TIPUS D'EMERGÈNCIA: General</b>	
<b>FUNCIONS</b>	
Ha de contactar amb l'alcalde. Ha de demanar-li informació i instruccions. Si l'alcalde constitueix el <b>CECOPAL</b> , ha de desplaçar-s'hi.	
Ha de centralitzar, coordinar i preparar la informació que rep del Comitè d'Emergència, sobre l'emergència i facilitar-la a la població, als grups actuants o a d'altres administracions a través dels mitjans de comunicació.	
Ha de difondre les ordres, informació i consells d'autoprotecció adequats a la població durant la situació de risc.	
En cas que hi hagi un pla de la Generalitat activat, el Gabinet d'Informació Municipal ha de coordinar la informació que es dona amb el Gabinet d'Informació Municipal del pla de la Generalitat.	

FITXA D'ACTUACIÓ 6	CAP DEL GRUP LOCAL LOGÍSTIC I D'ACOLLIDA
<b>TIPUS D'EMERGÈNCIA: General</b>	
<b>FUNCIONS</b>	
Mantenir-se localitzable al telèfon per si se'l requereix.	
Vetllar per la provisió d'avituallaments o altres recursos a petició de l'ALCALDE.	
<p>En cas d'evacuacions:</p> <ul style="list-style-type: none"> <li>○ Establir lloc d'acollida d'acord amb el nombre de persones a acollir i d'acord amb el CAP DE GRUP D'ORDRE I AVISOS i ALCALDE.</li> <li>○ Donar instruccions al grup d'acollida perquè prepari l'espai.</li> <li>○ Donar instruccions al grup logístic perquè prepari avituallaments.</li> <li>○ Assegurar que es designa una persona per portar el registre de persones acollides.</li> <li>○ Vetllar per si existeixen necessitats mèdiques o farmacèutiques en el lloc d'acollida i traslladar-ho perquè ho gestioni o sol·liciti suport a través del 112.</li> <li>○ Detectar les persones amb discapacitat o amb necessitats especials, per tal de cobrir les seves necessitats de manera adient, si cal, a través del Grup d'Atenció i Logístic del pla de la Generalitat.</li> <li>○ Detectar animals de companyia o silvestres en captivitat i atendre les seves necessitats correctament (habilitar un espai als centres d'acollida, facilitar el contacte amb els seus cuidadors, subministrar-los menjar i aigua, facilitar-los atenció mèdica...)</li> </ul>	
En cas de detectar altres necessitats no disponibles al municipi, comunicar-ho al COORDINADOR MUNICIPAL d'EMERGÈNCIES per tal que ho escali al CECAT des del CECOPAL, o al coordinador operatiu del grup d'atenció i logístic.	
Assegurar la correcta gestió de voluntaris ocasionals ( registre, assignar responsable,...).	
Dirigir-se al CECOPAL quan el convoquin.	
Mantenir informat al COORDINADOR MUNICIPAL.	
Valorar la necessitat d'habilitar punts d'informació a la població.	
Detectar la manca de serveis bàsics, informar-ne al coordinador municipal d'emergències i proposar una solució.	
Posar-se en contacte amb el coordinador operatiu del Grup d'Atenció i Logístic del pla de la Generalitat per coordinar les seves actuacions en cas d'activació del pla de la Generalitat.	
<p>Valorar i proposar accions durant la fase de recuperació en relació a les persones afectades (tenint especial cura en l'atenció de les persones vulnerables o amb discapacitat, per facilitar el seguiment de l'atenció, la cobertura de necessitats, el retorn a la normalitat i l'assessorament integral).</p> <p>Els municipis han de preveure els aspectes a desenvolupar per garantir el restabliment dels serveis bàsics de la seva competència, així com l'acompanyament a les persones durant l'estadi de recuperació. Alguns aspectes importants a considerar són: el seguiment de l'atenció dels afectats, l'establiment d'un punt d'informació únic (finestreta única), la realització de reunions informatives, preveure i informar sobre vies de finançament i compensació, fomentar l'ús d'assegurances en determinats àmbits, etc. Cal garantir la informació i l'acompanyament de les persones evacuades, en especial, en cas que el seu habitatge pugui haver resultat afectat. Per això, caldrà avaluar l'estat dels habitatges.</p>	

<b>FITXA D'ACTUACIÓ</b> <b>7</b>	<b>CAP DEL GRUP LOCAL D'ORDRE I D'AVISOS A LA POBLACIÓ</b>
<b>TIPUS D'EMERGÈNCIA: General</b>	
<b>FUNCIONS</b>	
Mantenir-se localitzable al telèfon per si se'l requereix.	
Fer el seguiment de l'evolució de l'emergència	
Dirigir-se al CECOPAL quan el convoquin.	
Mantenir informat al COORDINADOR MUNICIPAL.	
Posar-se en contacte amb el coordinador operatiu del Grup d'Ordre del pla de la Generalitat per coordinar les seves actuacions en cas d'activació del pla de la Generalitat.	
<b>Funcions d'avisos a la població:</b>	
Vetllar per que es realitzin les comunicacions a població (telefònicament, rutes d'avís,...) segons indicacions de l'ALCALDE. La informació es pot difondre per diversos mitjans: internet, emissores de ràdio, megafonia, sirenes, megafonia mòbil i porta a porta. En concret, al Document 6 hi ha les maneres d'avisar a cada element vulnerable.	
<b>Funcions d'ordre:</b>	
Establir controls d'accessos per impedir accés a persones no autoritzades o per la seva seguretat, en coordinació amb Grup d'Ordre del pla de la Generalitat o Mossos d'Esquadra.	
Col·laborar en l'execució de les evacuacions.	

## **6 DOCUMENT 6. DIRECTORI TELEFÒNIC I CATÀLEG DE MITJANS I RECURSOS**

### 6.1 DIRECTORI TELEFÒNIC

#### 6.1.1 ORGANIGRAMA MUNICIPAL DE L'EMERGÈNCIA

<b>Responsable municipal de l'Emergència – Director del Pla de Protecció Civil Municipal</b>		
<b>NOM I COGNOMS</b>	<b>CÀRREC HABITUAL</b>	<b>CONTACTE</b>
<b>Titular:</b> <i>Confidencial</i>	Alcaldeessa	<i>Confidencial</i>
<b>Substitut:</b> <i>Confidencial</i>	Regidor	<i>Confidencial</i>

<b>Consell Assessor Municipal</b>			
<b>CÀRREC OPERATIU</b>	<b>NOM I COGNOMS</b>	<b>CÀRREC HABITUAL</b>	<b>CONTACTE</b>
Coordinador municipal de l'emergència	<b>Titular:</b> <i>Confidencial</i>	Alcaldeessa	<i>Confidencial</i>
	<b>Substitut:</b> <i>Confidencial</i>	Regidor	<i>Confidencial</i>
Cap del grup local d'intervenció	<i>No es constitueix</i>		
Cap del grup local sanitari	<i>No es constitueix</i>		
Cap del grup local logístic i d'acollida	<b>Titular:</b> <i>Confidencial</i>	Regidor	<i>Confidencial</i>
	<b>Substitut:</b> <i>Confidencial</i>	Brigada municipal	<i>Confidencial</i>
Cap del grup local d'ordre i avisos a la població	<b>Titular:</b> <i>Confidencial</i>	Regidor	<i>Confidencial</i>
	<b>Substitut:</b> <i>Confidencial</i>	Brigada municipal	<i>Confidencial</i>

<b>Gabinet d'Informació Municipal</b>		
<b>NOM I COGNOMS</b>	<b>CÀRREC HABITUAL</b>	<b>CONTACTE</b>
<b>Titular:</b> <i>Confidencial</i>	Alcaldeessa	<i>Confidencial</i>
<b>Substitut:</b> <i>Confidencial</i>	Regidor	<i>Confidencial</i>

<b>Representant municipal al Pla de la Generalitat</b>		
<b>NOM I COGNOMS</b>	<b>CÀRREC HABITUAL</b>	<b>CONTACTE</b>
<i>Confidencial</i>	Brigada Municipal	<i>Confidencial</i>

### **Grups actuants**

En cas d'activació del Pla Especial de la Generalitat, dirigeix els grups actuants el Conseller/a d'Interior, que és el seu director/a o en la persona en qui delegui. Les feines que ha de realitzar cada un dels grups d'actuació locals s'han de coordinar amb les dels grups d'actuació del Pla Especial de la Generalitat, en els quals s'integren.

<b>Grup Local d'Intervenció</b>
<i>No es disposa de grup local d'intervenció degut a la capacitat tècnica i organitzativa del municipi.</i>

<b>Grup Local Sanitari</b>
<i>No es disposa de grup local sanitari degut a la capacitat tècnica i organitzativa del municipi.</i>

<b>Grup Local Logístic i d'Acollida</b>			
<b>OPERATIU</b>	<b>NOM I COGNOMS</b>	<b>CÀRREC HABITUAL</b>	<b>CONTACTE</b>
Responsable de la logística i acollida	<b>Titular:</b> <i>Confidencial</i>	Regidor	<i>Confidencial</i>
	<b>Substitut:</b> <i>Confidencial</i>	Brigada municipal	<i>Confidencial</i>

Grup Local d'Ordre i Avisos a la Població			
OPERATIU	NOM I COGNOMS	CÀRREC HABITUAL	CONTACTE
Responsable de l'Ordre i Avisos a la Població	<b>Titular:</b> <i>Confidencial</i>	Regidor	<i>Confidencial</i>
	<b>Substitut:</b> <i>Confidencial</i>	Brigada municipal	<i>Confidencial</i>

### 6.1.2 CENTRES DE COORDINACIÓ I SERVEIS D'EMERGÈNCIA

CENTRES DE COORDINACIÓ I SERVEIS D'EMERGÈNCIA		
SERVEI	TELÈFON	CORREU ELECTRÒNIC
CECAT	<i>Confidencial</i>	<i>Confidencial</i>
CECOPAL	973515047 Ajuntament	<a href="mailto:ajuntament@lles.ddl.net">ajuntament@lles.ddl.net</a>
CRA	973515047 (Ajuntament horari laboral) <i>Confidencial</i> Alcaldeessa (24h)	<a href="mailto:ajuntament@lles.ddl.net">ajuntament@lles.ddl.net</a>
MOSSOS D'ESQUADRA BOMBERS DE LA GENERALITAT SERVEI D'EMERGÈNCIES MÈDIQUES	112	-

### 6.1.3 ELEMENTS VULNERABLES

El llistat d'elements vulnerables pot ser consultat a l'apartat 3.2 Elements vulnerables del present document.

**6.1.4 CENTRES D'ACOLLIDA**

<b>CENTRES D'ACOLLIDA</b>				
<b>CODI MAPA</b>	<b>NOM</b>	<b>ADREÇA</b>	<b>TELÈFON</b>	<b>SERVEIS DISPONIBLES (dutxes, llits, cuina calefacció...)</b>
CA-17	Local social de Músser	C/ de l'Església, s/n	973515047 Ajuntament	Estufa llenya i water
CA-18	Escola Portella Blanca – ZER Baridà-Batllia	Plaça Major, 1	973515047 Ajuntament	Calefacció, lavabo sense dutxa
CA-19	Local social d'Arànsèr – Edifici Junta	Plaça Major, 1	973515047 Ajuntament	Estufa pellets, lavabo sense dutxa
CA-20	Local social de la Creueta de Lles de Cerdanya	Plaça 1 d'octubre	973515047 Ajuntament	Estufa pellets, lavabo sense dutxa
CA-21	Local social agrupació joves 'Aglans de Freixa'	Plaça Major	973515047 Ajuntament	Estufa, lavabo sense dutxa

**6.1.5 MITJANS DE COMUNICACIÓ LOCAL**

<b>MITJANS DE COMUNICACIÓ</b>		
<b>DESCRIPCIÓ</b>	<b>LOCALITZACIÓ</b>	<b>TELÈFONS</b>
Ajuntament Lles de Cerdanya (Pàgina web)	<a href="https://lles.ddl.net/">https://lles.ddl.net/</a>	973515047
Segre Ràdio	Emissora 93.4 MHz	973 248 000
Catalunya informació (Ràdio)	Emissora 97.0 MHz	934 444 800 (CCMA*)
iCat Ràdio	Emissora 106.1 MHz	937 578 5 0
Catalunya Ràdio	Emissora 100.7 MHz	933 069 200
Ràdio Nacional d'Espanya	Emissora 94.6MHz, 612 KHz	915 817 000 973 268 812 (Lleida)
TVE Lleida (Televisió)	Televisió	973 930 975

MITJANS DE COMUNICACIÓ		
DESCRIPCIÓ	LOCALITZACIÓ	TELÈFONS
TV3 (Televisió)	Televisió	934 999 333 (Centraleta)
Diari Segre (Premsa)	C/ del Riu, 6 (Lleida)	973 24 80 00 Fax: 973 24 60 31 email: <a href="mailto:redaccio@segre.com">redaccio@segre.com</a>
Diari la Manyana (Premsa)	-	973 001 140 email: <a href="mailto:manyana@lamanyana.cat">manyana@lamanyana.cat</a>
La Vanguardia (Premsa)	Diagonal, 477 (Barcelona)	934 812 200 Fax: 933 185 587 <a href="mailto:redaccio@lavanguardia.es">redaccio@lavanguardia.es</a>

\*Corporació catalana de mitjans audiovisuals

### 6.1.6 MUNICIPIS VEÏNS

	TELÈFON AJUNTAMENT	TELÈFON POLICIA LOCAL	UBICACIÓ
<b>Prullans</b>	973 51 02 55	-	Sud-est
<b>Montellà i Martinet</b>	973 51 50 12	-	Sud
<b>El Pont de Bar</b>	973 38 40 63	-	Oest
<b>Les Valls de Valira</b>	973 35 04 58	-	Nord-oest
<b>Meranges</b>	972 88 00 54	-	Nord-est
<b>Bellver de Cerdanya</b>	973 51 00 16	-	Est

## 6.2 CATÀLEG DE MITJANS I RECURSOS

### 6.2.1 MITJANS I RECURSOS DE L'AJUNTAMENT

MITJANS I RECURSOS DE L'AJUNTAMENT		
NOM	PERSONA DE CONTACTE	DADES DE LOCALITZACIÓ
<i>Confidencial</i>	<i>Confidencial</i>	<i>Confidencial</i>

### 6.2.2 VEHICLES MUNICIPALS

VEHICLES MUNICIPALS				
TIPUS	MATRÍCULA	MODEL	DEPARTAMENT	PÀRKING
<i>Confidencial</i>	<i>Confidencial</i>	<i>Confidencial</i>	<i>Confidencial</i>	<i>Confidencial</i>

### 6.2.3 XARXA D'HIDRANTS MUNICIPAL

XARXA D'HIDRANTS MUNICIPAL			
NÚMERO	TIPUS	COORDENADES UTM ETRS89	
		X	Y
<i>Confidencial</i>	<i>Confidencial</i>	<i>Confidencial</i>	<i>Confidencial</i>

### 6.2.4 ASSOCIACIONS I GRUPS VOLUNTARIS LOCALS

ASSOCIACIONS I GRUPS VOLUNTARIS LOCALS		
NOM	PERSONA DE CONTACTE	DADES DE LOCALITZACIÓ
Societat de caçadors Baixa Cerdanya	<i>Confidencial</i>	<i>Confidencial</i>
Societat de pescadors	<i>Confidencial</i>	<i>Confidencial</i>
Associació de dones del món rural cerdà	<i>Confidencial</i>	<i>Confidencial</i>

### 6.2.5 PARTICULARS

PARTICULARS			
SERVEI	NOM	PERSONA DE CONTACTE	DADES DE LOCALITZACIÓ
<i>Confidencial</i>	<i>Confidencial</i>	<i>Confidencial</i>	<i>Confidencial</i>

**6.2.6 SERVEIS BÀSICS**

<b>SERVEIS BÀSICS</b>		
<b>SERVEI</b>	<b>PERSONA DE CONTACTE</b>	<b>DADES DE LOCALITZACIÓ</b>
<b>Aigua</b>	Ajuntament de Lles de Cerdanya	C/ del Mig, s/n 973515047
<b>Electricitat</b>	Endesa	<b>Atenció al client</b> 902 507 750 <b>Avaries</b> 900 770 077

**6.2.7 SERVEIS SANITARIS**













<b>SERVEIS SANITARIS</b>	
<b>SERVEI</b>	<b>DADES DE LOCALITZACIÓ</b>
Consultori local Lles de Cerdanya	Pl. Major, 1 973515047















## **7 DOCUMENT 7. CARTOGRAFIA BÀSICA I ESPECÍFICA (PER A CADA RISC)**



- **Plànol GEN01. Plànol d'emplaçament i ubicació del municipi de Lles de Cerdanya**
- **Plànol GEN02. Vies de comunicació i infraestructures. Cartografia bàsica**
  - Plànol GEN02.1 Vies de comunicació i infraestructures. Cartografia bàsica. Vista general del terme municipal de Lles de Cerdanya
  - Plànol GEN02.2 Vies de comunicació i infraestructures. Cartografia bàsica. Vista Viliella
  - Plànol GEN02.3 Vies de comunicació i infraestructures. Cartografia bàsica. Vista Arànsers
  - Plànol GEN02.4 Vies de comunicació i infraestructures. Cartografia bàsica. Vista Músser
  - Plànol GEN02.5 Vies de comunicació i infraestructures. Cartografia bàsica. Vista Travesseres
  - Plànol GEN02.6 Vies de comunicació i infraestructures. Cartografia bàsica. Vista Lles de Cerdanya
- **Plànol RT03. Risc territorial per calor i fred intens. Elements vulnerables**
  - Plànol RT03.1 Risc per calor i fred intens. Elements vulnerables. Vista general del terme municipal de Lles de Cerdanya
  - Plànol RT03.2 Risc per calor i fred intens. Elements vulnerables. Vista Viliella i Arànsers
  - Plànol RT03.3 Risc per calor i fred intens. Elements vulnerables. Vista Lles de Cerdanya, Músser i Travesseres
- **Plànol RT04. Risc territorial per concentració de persones. Elements vulnerables**
- **Plànol RT06. Risc territorial per tall de subministraments bàsics. Elements vulnerables**
  - Plànol RT06.1 Risc per tall de subministraments bàsics. Elements vulnerables. Vista general del terme municipal de Lles de Cerdanya
  - Plànol RT06.2 Risc per tall de subministraments bàsics. Elements vulnerables. Vista zona nord del terme municipal
  - Plànol RT06.3 Risc per tall de subministraments bàsics. Elements vulnerables. Vista Viliella i Arànsers
  - Plànol RT06.4 Risc per tall de subministraments bàsics. Elements vulnerables. Vista Lles de Cerdanya, Músser i Travesseres
  - Plànol RT06.5 Risc per tall de subministraments bàsics. Elements vulnerables. Vista zona sud del terme municipal




- **Plànol RT07. Risc territorial per ozó troposfèric. Elements vulnerables**
  - Plànol RT07.1 Risc per ozó troposfèric. Elements vulnerables. Vista general del terme municipal de Lles de Cerdanya
  - Plànol RT07.2 Risc per ozó troposfèric. Elements vulnerables. Vista Viliella i Arànsers
  - Plànol RT07.3 Risc per ozó troposfèric. Elements vulnerables. Vista Lles de Cerdanya, Músser i Travesseres
- **Plànol RE02. Risc especial per incendis forestals (INFOCAT). Elements vulnerables i sectors d'incendi forestal**
  - Plànol RE02.1 Risc per incendis forestals (INFOCAT). Elements vulnerables i sectors d'incendi forestal. Vista general del terme municipal de Lles de Cerdanya
  - Plànol RE02.2 Risc per incendis forestals (INFOCAT). Elements vulnerables i sectors d'incendi forestal. Zona centre nord del terme municipal
  - Plànol RE02.3 Risc per incendis forestals (INFOCAT). Elements vulnerables i sectors d'incendi forestal. Zona sud del terme municipal
  - Plànol RE02.4 Risc per incendis forestals (INFOCAT). Elements vulnerables i sectors d'incendi forestal. Vista Viliella i Arànsers
  - Plànol RE02.5 Risc per incendis forestals (INFOCAT). Elements vulnerables i sectors d'incendi forestal. Vista Lles de Cerdanya
  - Plànol RE02.6 Risc per incendis forestals (INFOCAT). Elements vulnerables i sectors d'incendi forestal. Vista Músser i Travesseres.
- **Plànol RE04. Risc especial per accidents en el transport de mercaderies perilloses (TRANSCAT). Elements vulnerables**
  - Plànol RE04.1 Risc per accidents en el transport de mercaderies perilloses (TRANSCAT). Elements vulnerables. Vista general del terme municipal de Lles de Cerdanya
  - Plànol RE04.2 Risc per accidents en el transport de mercaderies perilloses (TRANSCAT). Elements vulnerables. Vista zona afectació
- **Plànol RE05. Risc especial per nevades (NEUCAT). Elements vulnerables, punts conflictius i rutes de neteja**
  - Plànol RE05.1 Risc per nevades (NEUCAT). Elements vulnerables, punts conflictius i rutes de neteja. Vista general del terme municipal de Lles de Cerdanya
  - Plànol RE05.2 Risc per nevades (NEUCAT). Elements vulnerables, punts conflictius i rutes de neteja. Vista Viliella, Arànsers i Lles de Cerdanya
  - Plànol RE05.3 Risc per nevades (NEUCAT). Elements vulnerables, punts conflictius i rutes de neteja. Vista Músser i Travesseres
  - Plànol RE05.4 Risc per nevades (NEUCAT). Elements vulnerables, punts conflictius i rutes de neteja. Vista Lles de Cerdanya



- **Plànol RE09. Risc especial per sismes (SISMICAT). Elements vulnerables**
  - Plànol RE09.1 Risc per sismes (SISMICAT). Elements vulnerables. Vista general del terme municipal de Lles de Cerdanya
  - Plànol RE09.2 Risc per sismes (SISMICAT). Elements vulnerables. Vista Viliella i Arànsér
  - Plànol RE09.3 Risc per sismes (SISMICAT). Elements vulnerables. Vista Lles de Cerdanya, Músser i Travesseres
  
- **Plànol RE11. Risc especial per ventades (VENTCAT). Elements vulnerables**
  - Plànol RE11.1 Risc per ventades (VENTCAT). Elements vulnerables. Vista general del terme municipal de Lles de Cerdanya
  - Plànol RE11.2 Risc per ventades (VENTCAT). Elements vulnerables. Vista Viliella i Arànsér
  - Plànol RE11.3 Risc per ventades (VENTCAT). Elements vulnerables. Vista Lles de Cerdanya, Músser i Travesseres

SIMBOLOGIA GENERAL	
SIMBOLOGIA	DESCRIPCIÓ
	Centres d'acollida
	Col·locació de cadenes
	CECOPAL
	CRA
	Centres Sanitaris - CAP
	Magatzem municipal
	Hidrant/ boca de reg
	Punt conflictiu
	Punt de subministrament de fundents
	Punt de reunió
	Aparcament
	Torre de telecomunicacions
	Límit municipal
	Xarxa viària
	Camí primari
	Camí secundari
	Camí terciari

SIMBOLOGIA ELEMENTS VULNERABLES	
SIMBOLOGIA	DESCRIPCIÓ
	Ajuntament
	Cultural
	Educatiu
	Equipament singular
	Cementiri /serveis funeraris
	Càmping
	Refugi
	Allotjament altre
	Masia, casa aïllada
	Granja
	Centre de culte
	CAP
	Nucli urbà
	Transport terrestre

ESPECÍFIC INCENDIS FORESTALS	
SIMBOLOGIA	DESCRIPCIÓ
	Sector 1
	Sector 2

ESPECÍFIC TRANSPORT DE MERCADERIES PERILLOSES	
SIMBOLOGIA	DESCRIPCIÓ
	Nivell de perill Alt
	Nivell de perill baix
	Zona afectació Transcat

ESPECÍFIC NEVADES	
SIMBOLOGIA	DESCRIPCIÓ
	Rutes de neteja prioritat 1
	Rutes de neteja prioritat 2

## 8 ANNEXOS

### 8.1 ANNEX I. CRITERIS D'ACTIVACIÓ CONCRETES PER RISCOS TERRITORIALS I ESPECIALS

RISC	SITUACIÓ	FASE D'ACTIVACIÓ
<b>Emergències per incendis forestals (INFOCAT)</b>	Valoració conjunta dels indicadors següents: -El mapa diari de perill d'incendi forestal: perill molt alt significativament extens en el territori. -El Pla Alfa (nivell 3). -Altres indicadors que facin preveure un augment del nivell de risc. -En incendis rellevants que, tot i afectar la població, ho fan de forma reduïda, no requereixen mesures d'emergència i es poden solucionar amb els mitjans habituals de gestió d'emergències. -Simultaneïtat d'incendis sense afectació a la població. -A criteri de la Direcció del Pla, quan es produeixin situacions potencialment greus de GIF.	<b>PREALERTA</b>
	-En incendis que, sense implicar risc per a les persones alienes a l'extinció i per als béns que no siguin de naturalesa forestal, es preveu que tinguin una duració prou important perquè sigui necessari activar un dispositiu i recursos extraordinaris aliens a la guàrdia ordinària dels serveis d'emergència. -En incendis que impliquin perill per a les persones i sigui apropiat ordenar-ne el confinament o l'evacuació de zones concretes en un espai limitat proper a l'incendi. -En cas que el mapa diari de perill d'incendi forestal presenti perill extrem significativament extens en el territori. -En el cas d'activació del Pla Alfa nivell 4 i d'aplicació de mesures d'emergència restrictives que afectin la població. -En situacions rellevants de simultaneïtat d'incendis de nivell inferior. -En incendis importants ja controlats, que hagin comportat l'activació del Pla en fase d'emergència i on es faci necessari un control de la zona afectada a l'efecte d'evitar que es produeixi una reactivació. -En altres supòsits, a criteri del director del Pla, que justifiquin l'activació d'un dispositiu preventiu especial.	<b>ALERTA</b>

RISC	SITUACIÓ	FASE D'ACTIVACIÓ
	<ul style="list-style-type: none"> <li>- Evacuacions o confinaments massius de població o altres mesures d'emergència de compliment obligatori generalitzat per a tota la població.</li> <li>- Afectació destacable en el territori que pot ser susceptible de declaració de zona afectada greument per una emergència de protecció civil.</li> <li>- Necessitat de mitjans d'altres administracions públiques no adscrits al Pla.</li> <li>- Necessitat de requerir, intervenir o ocupar temporalment i de forma transitòria béns necessaris per afrontar la situació d'emergència.</li> <li>- Ordenar a persones la prestació de serveis destinats a afrontar l'emergència.</li> <li>- Altres supòsits, a criteri del director del Pla, que justifiquin l'activació de recursos extraordinaris.</li> </ul>	<b>EMERGÈNCIA</b>

RISC	SITUACIÓ	FASE D'ACTIVACIÓ
<p><b>Emergències per risc químic en el transport de mercaderies perilloses (TRANSCAT)</b></p>	<p>La fase de prealerta correspon a situacions en què ha tingut lloc un accident en el transport d'MP les conseqüències del qual es preveuen lleus i controlables. No hi ha afectació a la població, ni itinerant ni fixa.</p> <p>Correspon iniciar una prealerta en els supòsits següents:</p> <ol style="list-style-type: none"> <li>1. Accident en què es vegi involucrada una cisterna d'MP amb fuga del combustible del dipòsit de la tractora d'un vehicle d'MP.</li> <li>2. Accident en què es vegi involucrada una cisterna que transporta MP del grup 1 amb una fuga poc important.</li> <li>3. Accident en què es vegi involucrada una cisterna que transporta MP del grup 1 on cal fer un transvasament de la càrrega.</li> <li>4. Accident en què es vegi involucrada una cisterna que transporta MP del grup 1 on s'ha produït una bolcada del vehicle sense fuga o amb una fuga poc important.</li> <li>5. Incendi en el vehicle que no afecta continent ni contingut en què es vegi involucrada una cisterna que transporta MP del grup 1.</li> <li>6. Durant el procés de retirada de residus de la zona afectada i la neteja de la via, sempre que no hi hagi risc</li> </ol>	<b>PREALERTA</b>

RISC	SITUACIÓ	FASE D'ACTIVACIÓ
	<p>agut per al medi ambient d'acord amb el que preveu l'apartat 4.5.1.</p> <p>En el cas del transport amb embalums (no cisterna), correspon iniciar una prealerta en els accidents on hi hagi hagut pèrdua de la càrrega i algun d'aquests embalums tingui una fuga poc important, així com en el cas d'incendi en el vehicle que no afecta el continent ni el contingut.</p>	
	<p>L'activació en alerta és pertinent en aquelles situacions en què s'ha produït un accident amb conseqüències que afecten o poden afectar la població, els béns i el medi ambient de l'entorn immediat, no la població fixa de nuclis urbans.</p> <p>D'acord amb el que s'especifica en el punt 4.1.3 en relació amb el tipus de mercaderia i el tipus d'accident, correspon activar la fase d'alerta en els supòsits següents:</p> <ol style="list-style-type: none"> <li>1. Accident en què es vegi involucrada una cisterna que transporta MP del grup 2 amb una fuga poc important.</li> <li>2. Accident en què es vegi involucrada una cisterna d'MP amb una fuga important.</li> <li>3. Accident en què es vegi involucrada una cisterna que transporta MP del grup 2 on cal fer un transvasament de la càrrega.</li> <li>4. Accident en què es vegi involucrada una cisterna que transporta MP del grup 2 on s'ha produït una bolcada del vehicle sense fuga o amb una fuga poc important.</li> <li>5. Incendi en el vehicle que no afecta continent ni contingut en què es vegi involucrada una cisterna que transporta MP del grup 2.</li> <li>6. Incendi en el vehicle que afecta continent i/o contingut en què es vegi involucrada una cisterna d'MP.</li> </ol> <p>En el cas del transport amb embalums (no cisterna), correspon iniciar una alerta en aquells casos en què es produeixi un incendi en el vehicle que transporta MP, derivat o no d'un accident, si afecta el continent i/o el contingut, i també en el cas d'accident amb fuga important.</p> <p>Així mateix, correspon mantenir la fase d'activació d'alerta del TRANSCAT mentre es duguin a terme totes les actuacions necessàries per retornar a la normalitat i mitigar les conseqüències que s'hagin produït arran de l'accident. Aquest és un interval de temps posterior a la fase aguda de l'alerta o emergència en què el risc imminent ha</p>	<b>ALERTA</b>

RISC	SITUACIÓ	FASE D'ACTIVACIÓ
	<p>desaparegut, però cal mantenir el pla activat fins que finalitzi la gestió de recollida de residus, neteja del sòl en cas de filtracions o qualsevol altra actuació que sigui necessària.</p> <p>En el cas en què no hi hagi risc agut per al medi i només es requereixi la retirada de residus i la neteja per normalitzar la via, es podrà rebaixar el pla a fase de prealerta durant l'exercici d'aquestes accions i fins que finalitzin.</p>	
	<p>L'activació en emergència és pertinent en aquelles situacions en què s'ha produït un accident i les conseqüències afecten tant l'entorn immediat com l'entorn més llunyà, principalment en casos en què és força probable que els efectes (fuita, explosió, vessament, etc.) arribin a nuclis de població fixa que es troben als voltants de la via de comunicació on ha tingut lloc l'accident. Igualment, per a casos en què es produeixi algun vessament incontrolat amb un impacte mediambiental molt important, que pugui afectar rius o rieres grans, pous de captació d'aigua potable o aqüífers, la Direcció del Pla pot decidir si és escaient activar el pla en fase d'emergència.</p>	<b>EMERGÈNCIA</b>

RISC	SITUACIÓ	FASE D'ACTIVACIÓ
<b>Emergències per nevades (NEUCAT)</b>	<p>Una o més comarques es trobin en situació de risc moderat per nevades com a conseqüència de l'emissió d'un avís de perill meteorològic SMP per neu per part del Servei Meteorològic de Catalunya, és a dir:</p> <ul style="list-style-type: none"> <li>-Previsió de nevades amb un SMP grau 1 per neu en comarques amb vulnerabilitat alta, molt alta o extrema.</li> <li>-Previsió de nevades amb un SMP grau 2 per neu en comarques amb vulnerabilitat baixa, moderada, alta o molt alta.</li> <li>-Previsió de nevades amb un SMP grau 3 per neu en comarques amb vulnerabilitat baixa.</li> </ul> <p>La Direcció del Pla, en funció de la mobilitat prevista, estimi la necessitat de fer una major difusió del risc de nevades en aquelles comarques que es trobin en situació de risc baix.</p>	<b>PREALERTA</b>
	<p>Una o més comarques es trobin en situació de risc alt per nevades com a conseqüència de l'emissió d'un avís de perill</p>	<b>ALERTA</b>

RISC	SITUACIÓ	FASE D'ACTIVACIÓ
	<p>meteorològic SMP per neu per part del Servei Meteorològic de Catalunya, és a dir:</p> <ul style="list-style-type: none"> <li>-Previsió de nevades amb un SMP grau 2 per neu en comarques amb vulnerabilitat extrema.</li> <li>-Previsió de nevades amb un SMP grau 3 per neu a qualsevol comarca excepte les vulnerabilitat baixa.</li> <li>-Previsió de nevades amb un SMP grau 4 per neu a qualsevol comarca.</li> <li>-Previsió de nevades amb un SMP grau 5 per neu en comarques amb vulnerabilitat molt alta, alta, moderada o baixa.</li> <li>-Previsió de nevades amb un SMP grau 6 per neu en comarques de vulnerabilitat moderada o baixa.</li> </ul> <p>Quan, com a conseqüència de la neu, es comencin a produir afectacions puntuals i/o lleus sobre la xarxa viària i/o ferroviària, algun dels serveis bàsics o a la població.</p>	
	<p>Com a conseqüència de la neu, es comencin a produir afectacions importants a la xarxa viària i/o ferroviària, algun dels serveis bàsics o a la població en un àmbit territorial reduït o extens.</p> <p>En aquelles situacions en què una o més comarques es trobin en situació de risc extrem per nevades com a conseqüència de l'emissió d'un avís de perill meteorològic SMP graus 5 i 6 per neu per part del Servei Meteorològic de Catalunya, la Direcció del Pla valorarà en cada cas la necessitat d'activar el Pla NEUCAT en ALERTA o en EMERGÈNCIA.</p> <p>Les activacions en emergència es corresponen amb situacions en les que en una zona, comarca o comarques:</p> <ul style="list-style-type: none"> <li>-Es decideixi tallar el trànsit a un nombre considerable de vies per facilitar les tasques de neteja.</li> <li>-Es comenci a produir el bloqueig de vehicles i/o persones de manera descontrolada.</li> <li>-Es tingui constància que comencen a quedar aïllats nuclis de població com a conseqüència dels talls a les vies de comunicació.</li> <li>-S'interrompi el funcionament de diferents mitjans de transport com RENFE, FGC, autobusos de línia, transport escolar, etc...</li> <li>-Es produeixin talls de subministrament generalitzats i/o de llarga durada d'algun dels serveis bàsics. Especial atenció</li> </ul>	<b>EMERGÈNCIA</b>

RISC	SITUACIÓ	FASE D'ACTIVACIÓ
	amb els talls de subministrament elèctric i amb possibles fallades en les telecomunicacions.	

RISC	SITUACIÓ	FASE D'ACTIVACIÓ																	
<b>Emergències per sismes (SISMICAT)</b>	<p>La taula 11 permet decidir la fase del Pla SISMICAT en els instants immediatament posteriors al sisme, ja que té en compte com a criteri la intensitat màxima a Catalunya, que s'obté de manera automàtica immediatament després del sisme.</p> <p>La taula 12, basada en la informació rebuda del territori, permet establir la fase del pla en funció de la percepció del sisme, la gravetat dels danys a les persones, els edificis i les línies vitals. Cadascuna d'aquestes tipologies per si sola pot determinar la fase del pla, no cal que es donin simultàniament. Aquesta segona taula permet ajustar la fase del pla a mesura que es vagi obtenint informació sobre la percepció o els danys causats pel sisme i en funció del desplegament de recursos necessari per atendre la població afectada.</p>	<b>ALERTA EMERGÈNCIA</b>																	
	<p>Taula 11. Criteris per establir les fases o situacions del Pla SISMICAT en funció de la intensitat màxima</p> <table border="1"> <thead> <tr> <th rowspan="2">Fase o situació del pla</th> <th colspan="3">Classificació comarcal</th> </tr> <tr> <th>Comarca de densitat alta o Zona A</th> <th>Comarca de densitat mitjana o Zona B</th> <th>Comarca de densitat baixa o Zona C</th> </tr> </thead> <tbody> <tr> <td>Situació de prealerta</td> <td>I màxima: 3 a 3,5 (III a III-IV)</td> <td>I màxima: 3 a 4 (III a IV)</td> <td>I màxima: 3 a 4,5 (III a IV-V)</td> </tr> <tr> <td>Fase d'alerta</td> <td>I màxima: 4 a 4,5 (IV a IV-V)</td> <td>I màxima: 4,5 a 5,5 (IV-V a V-VI)</td> <td>I màxima: 5 a 6,5 (V a VI-VII)</td> </tr> <tr> <td>Fase d'emergència</td> <td>I màxima: <math>\geq 5</math> (<math>\geq V</math>)</td> <td>I màxima: <math>\geq 6</math> (<math>\geq VI</math>)</td> <td>I màxima: <math>\geq 7</math> (<math>\geq VII</math>)</td> </tr> </tbody> </table> <p>Els sismes amb intensitats inferiors a 3 (III) no es consideren dins de les fases o situacions del Pla, tret que siguin àmpliament percebuts o causin algun tipus de danys d'acord amb el que s'estableix a la taula del punt 4.2.2 que es mostra a continuació. La difusió d'aquests sismes d'intensitat baixa es farà d'acord amb el que s'estableixi al procediment del CECAT.</p>		Fase o situació del pla	Classificació comarcal			Comarca de densitat alta o Zona A	Comarca de densitat mitjana o Zona B	Comarca de densitat baixa o Zona C	Situació de prealerta	I màxima: 3 a 3,5 (III a III-IV)	I màxima: 3 a 4 (III a IV)	I màxima: 3 a 4,5 (III a IV-V)	Fase d'alerta	I màxima: 4 a 4,5 (IV a IV-V)	I màxima: 4,5 a 5,5 (IV-V a V-VI)	I màxima: 5 a 6,5 (V a VI-VII)	Fase d'emergència	I màxima: $\geq 5$ ( $\geq V$ )
Fase o situació del pla	Classificació comarcal																		
	Comarca de densitat alta o Zona A	Comarca de densitat mitjana o Zona B	Comarca de densitat baixa o Zona C																
Situació de prealerta	I màxima: 3 a 3,5 (III a III-IV)	I màxima: 3 a 4 (III a IV)	I màxima: 3 a 4,5 (III a IV-V)																
Fase d'alerta	I màxima: 4 a 4,5 (IV a IV-V)	I màxima: 4,5 a 5,5 (IV-V a V-VI)	I màxima: 5 a 6,5 (V a VI-VII)																
Fase d'emergència	I màxima: $\geq 5$ ( $\geq V$ )	I màxima: $\geq 6$ ( $\geq VI$ )	I màxima: $\geq 7$ ( $\geq VII$ )																

RISC	SITUACIÓ	FASE D'ACTIVACIÓ																				
	<p>Taula 12. Criteris per establir les fases o situacions del Pla SISMICAT en funció de la percepció i dels danys observats</p> <table border="1"> <thead> <tr> <th>Fase o situació del pla</th> <th>Percepció</th> <th>Danys persones</th> <th>Danys edificis</th> <th>Danys línies vitals</th> </tr> </thead> <tbody> <tr> <td>Situació de prealerta</td> <td>Percepció àmplia en algun municipi</td> <td>Cap</td> <td>Cap</td> <td>Cap</td> </tr> <tr> <td>Fase d'alerta</td> <td>Qualsevol</td> <td>Persones afectades</td> <td>Danys als edificis però sense edificis inhabitables</td> <td>Afectació de les línies vitals a escala local</td> </tr> <tr> <td>Fase d'emergència</td> <td>Qualsevol</td> <td>Víctimes mortals</td> <td>Edificis inhabitables</td> <td>Afectació de les línies vitals a escala comarcal</td> </tr> </tbody> </table>	Fase o situació del pla	Percepció	Danys persones	Danys edificis	Danys línies vitals	Situació de prealerta	Percepció àmplia en algun municipi	Cap	Cap	Cap	Fase d'alerta	Qualsevol	Persones afectades	Danys als edificis però sense edificis inhabitables	Afectació de les línies vitals a escala local	Fase d'emergència	Qualsevol	Víctimes mortals	Edificis inhabitables	Afectació de les línies vitals a escala comarcal	
Fase o situació del pla	Percepció	Danys persones	Danys edificis	Danys línies vitals																		
Situació de prealerta	Percepció àmplia en algun municipi	Cap	Cap	Cap																		
Fase d'alerta	Qualsevol	Persones afectades	Danys als edificis però sense edificis inhabitables	Afectació de les línies vitals a escala local																		
Fase d'emergència	Qualsevol	Víctimes mortals	Edificis inhabitables	Afectació de les línies vitals a escala comarcal																		

RISC	SITUACIÓ	FASE D'ACTIVACIÓ
<b>Emergències per ventades (VENTCAT)</b>	<ul style="list-style-type: none"> <li>- Previsió de ventades amb un SMP grau 1 a la comarca del Barcelonès.</li> <li>- Previsió de ventades amb un SMP grau 2 a les comarques de densitat de població alta</li> <li>- Previsió de ventades amb un SMP grau 3 a les comarques de densitat de població baixa</li> </ul>	<b>PREALERTA</b>
	<ul style="list-style-type: none"> <li>- Previsió de ventades amb un SMP grau 2 a la comarca del Previsió.</li> <li>- Previsió de ventades amb un SMP grau 3 a les comarques de densitat de població alta.</li> <li>- Previsió de ventades amb un SMP grau 4 a qualsevol comarca.</li> <li>- Previsió de ventades amb un SMP grau 5 a qualsevol comarca.</li> <li>- Previsió de ventades amb un SMP grau 6 a qualsevol comarca.</li> <li>- El vent està provocant danys poc importants d'abast territorial limitat.</li> </ul>	<b>ALERTA</b>
	<ul style="list-style-type: none"> <li>- El vent està provocant danys importants i amb un abast territorial extens.</li> </ul>	<b>EMERGÈNCIA</b>

## 8.2 ANNEX II. MODELS DE DECLARACIÓ D'ACTIVACIÓ I ALTRES COMUNICATS I DISPOSICIONS

### 1. MODEL DE DECLARACIÓ FORMAL DE SITUACIÓ DE PRE-ALERTA DEL PLA D'ACTUACIÓ MUNICIPAL PER .....

<b>NOTIFICACIÓ DE COMUNICACIÓ DE SITUACIÓ DE PRE-ALERTA DEL PLA DE PROTECCIÓ CIVIL MUNICIPAL PER .....</b>
<i>(enviar-ho al <b>CECAT</b> per correu electrònic)</i>
....., alcalde/ssa de Lles de Cerdanya, pels poders que tinc,
<b>DECLARO:</b>
<u>LA SITUACIÓ DE PRE-ALERTA</u> del Pla de protecció civil municipal, a causa de/d' .....
Les <b>mesures</b> previstes són:
• .....
Alcalde/ssa de Lles de Cerdanya, de/d' ..... de 202

### 2. MODEL DE DECLARACIÓ FORMAL D'ACTIVACIÓ I DESACTIVACIÓ DEL PLA DE PROTECCIÓ CIVIL MUNICIPAL PER ..... EN ALERTA/EMERGÈNCIA

<b>NOTIFICACIÓ D'ACTIVACIÓ PLA DE PROTECCIÓ CIVIL MUNICIPAL EN ALERTA</b>
<i>(enviar-ho al <b>CECAT</b> per correu electrònic)</i>
....., alcalde/ssa de Lles de Cerdanya, pels poders que tinc,
<b>DECLARO:</b>
<u>ACTIVAT</u> el Pla de protecció civil municipal, a causa de/d' .....
<u>CONSTITUÏT</u> el <b>Comitè d'Emergències</b> .
Les <b>mesures</b> previstes són:
• • .....
Alcalde/ssa de Lles de Cerdanya, de/d' ..... de 202

**NOTIFICACIÓ D'ACTIVACIÓ PLA DE PROTECCIÓ CIVIL MUNICIPAL PER  
..... EN EMERGÈNCIA/ EMERGÈNCIA 1/EMERGÈNCIA 2**

*(enviar-ho al **CECAT** per correu electrònic)*

....., alcalde/ssa de Lles de Cerdanya, pels poders que tinc,

**DECLARO:**

ACTIVAT el Pla de protecció civil municipal, a causa de/d' .....

CONSTITUÏT el **Comitè d'Emergències**.

Les **mesures** previstes són:

- 
- 

.....

Alcalde/ssa

de Lles de Cerdanya,                      de/d'                      de 202

**NOTIFICACIÓ DE DESACTIVACIÓ DEL PLA DE PROTECCIÓ CIVIL MUNICIPAL PER  
.....**

*(enviar-ho al **CECAT** per correu electrònic)*

....., alcalde/ssa de Lles de Cerdanya, pels poders que tinc, ja que ha desaparegut tot el risc,

**DECLARO:**

DISSOLT el **Comitè d'Emergències**.

DESACTIVAT el Pla de protecció civil municipal, a causa de/d' ....., i la tornada a la normalitat.

.....

Alcalde/ssa

de Lles de Cerdanya,                      de/d'                      de 202

**3. MODEL DE BAN AMB UNA ORDRE D'EVACUACIÓ O DE CONFINAMENT****BAN – ORDRE D'EVACUACIÓ**

L'Ajuntament comunica que s'ha d'evacuar la zona compresa:.....(especifiqueu el nom dels carrers / les zones)..... Seguiu les següents instruccions:

- Aneu amb els vostres vehicles a..... (especifiqueu el trajecte o la ruta a seguir, si cal).....
- Si no teniu un mitjà de transport propi, aneu a.....(especifiqueu l'adreça).....
- Agafeu només el que sigui imprescindible (la documentació; la medicació, si en preneu; diners...). Si aneu carregats, l'evacuació no podrà ser tan ràpida i àgil com cal.

**BAN – ORDRE DE CONFINAMENT**

L'Ajuntament comunica que la població, barriada/ nucli aïllat ....., ha de quedar-se confinada o tancada a casa seva. Seguiu les següents instruccions:

- Tanqueu-vos a casa vostra; si sou al carrer, tanqueu-vos a l'edifici més pròxim.
- Tanqueu les portes i les finestres.
- Pareu els sistemes de ventilació i climatització.
- Escolteu la ràdio: us anirem informant de la situació.
- No sortiu de casa fins que us ho diguem nosaltres.

**4. MODEL DE COMUNICAT D'AVÍS D'EVACUACIÓ O DE CONFINAMENT**

<b>COMUNICAT D'EVACUACIÓ</b>
<p><i>ATENCIÓ, ATENCIÓ: L'Ajuntament comunica que cal evacuar aquesta zona. Seguiu les següents instruccions:</i></p> <ul style="list-style-type: none"> <li>• Aneu, amb els vostres vehicles, a .....</li> <li>• Si no teniu cap mitjà de transport, aneu a ..... , on us recollirem.</li> <li>• Tanqueu bé les portes, les finestres i les persianes.</li> </ul> <p><i>A ....., podreu esperar fins que hagi passat el risc. Us mantindrem informats.</i></p>

<b>COMUNICAT DE CONFINAMENT</b>
<p><i>ATENCIÓ, ATENCIÓ: L'Ajuntament comunica a la població, barriada/ nucli aïllat .....que ha de quedar-se confinada o tancada a casa seva. Seguiu les següents instruccions:</i></p> <ul style="list-style-type: none"> <li>• Tanqueu-vos a casa vostra, si sou al carrer a l'edifici més pròxim</li> <li>• Tanqueu les portes i les finestres</li> <li>• Pareu el sistema de ventilació i climatització</li> <li>• Escolteu la ràdio: us anirem informant de la situació</li> <li>• No sortiu de casa fins que us ho diguem nosaltres</li> </ul>

### 8.3 ANNEX III. CONSELLS D'AUTOPROTECCIÓ PEL RISC

A continuació es presenten els principals consells d'autoprotecció pels diferents riscos.

Es pot consultar tota la informació actualitzada sobre què cal fer en cas d'emergència al web:

[http://interior.gencat.cat/ca/arees\\_dactuacio/proteccio\\_civil/consells\\_autoproteccio\\_emergencia](http://interior.gencat.cat/ca/arees_dactuacio/proteccio_civil/consells_autoproteccio_emergencia)

#### **CONSELLS GENERALS**

<b>CONSELLS D'AUTOPROTECCIÓ PER ALS ACTUANTS</b>
<ul style="list-style-type: none"> <li>▪ Observa els consells precedents: consells generals d'autoprotecció per a la població.</li> <li>▪ Informa't de la zona segura, on has d'actuar. No entris a cap zona de la qual no coneguis el risc.</li> <li>▪ Informa't periòdicament de la situació.</li> <li>▪ Estigues atent a la previsió meteorològica.</li> <li>▪ La roba i el calçat han de donar-te protecció. Vesteix i calça adequadament.</li> </ul> <p><b>NO T'ARRISQUIS INÚTILMENT!</b></p>

#### **Risc per calor intens**

<b>CONSELLS D'AUTOPROTECCIÓ PER A LA POBLACIÓ EN CAS DE RISC PER CALOR INTENS</b>
<p><u>Si us trobeu a casa:</u></p> <ul style="list-style-type: none"> <li>▪ Controleu la temperatura.</li> <li>▪ Refresqueu-vos sovint amb dutxes, tovalloles mullades amb aigua, etc.</li> <li>▪ Beveu aigua fresca amb regularitat encara que no tingui set.</li> <li>▪ Durant el dia, tanqueu les persianes de les finestres de casa on toca el sol. A la nit, obriu les finestres de casa per refrescar-la.</li> <li>▪ Estigueu-vos a les estances més fresques.</li> <li>▪ Si teniu animals de companyia, procureu que no s'estiguin al sol i hidrateu-los.</li> <li>▪ Estigueu atents a les indicacions dels responsables municipals, dels bombers i de la policia. Mantingueu-vos informats amb la ràdio, la televisió, via web o via Twitter (@emergenciescat, @112 i @bomberscat).</li> </ul>

#### **Risc per Incendis Forestals**

<b>CONSELLS D'AUTOPROTECCIÓ PER A LA POBLACIÓ</b>
<p><i>Si l'incendi s'acosta a casa teva:</i></p> <ul style="list-style-type: none"> <li>▪ En primer lloc, manté la calma.</li> <li>▪ Retira els objectes que es puguin cremar del voltant de la casa i també els mobles del jardí.</li> <li>▪ Tanca les finestres, els porticons, la trampa del tiratge de la xemeneia i les ampolles de gas de l'exterior. Evita que hi entrin espurnes.</li> <li>▪ Tingues a mà una llanterna perquè l'electricitat es pot tallar.</li> <li>▪ Facilita l'entrada dels equips de socors a la teva propietat.</li> <li>▪ En tot moment estigues atent a les indicacions dels responsables municipals, els bombers i la policia.</li> </ul> <p><i>En cas d'evacuació:</i></p> <ul style="list-style-type: none"> <li>▪ Tanca tota la casa.</li> <li>▪ Desconnecta la llum i el gas.</li> </ul>

<b>CONSELLS D'AUTOPROTECCIÓ PER A LA POBLACIÓ</b>
<ul style="list-style-type: none"> <li>▪ Perquè l'evacuació sigui ràpida i ordenada, agafa l'imprescindible (la documentació, diners i medicaments).</li> </ul> <p><i>Si l'incendi és a la teva porta:</i></p> <ul style="list-style-type: none"> <li>▪ Entra a casa amb tota la teva família i els animals domèstics i no l'abandonis fins que el foc no hagi passat.</li> <li>▪ Tanca totes les portes, tant les interiors com les exteriors, i les entrades de respiració i ventilació, per aturar qualsevol aspiració d'aire.</li> <li>▪ Desconnecta els subministraments de butà, gas natural, gasoil, etc.</li> <li>▪ Col·loca les mànegues del jardí de tal manera que arribin a qualsevol racó de la casa. Omple d'aigua la banyera, les piques, etc. i, si tens temps, treu les cortines.</li> <li>▪ No t'esveris encara que el fum penetri a la casa: posa tovalloles mullades sota les portes i ruixa-les sovint per evitar que s'escalfin.</li> <li>▪ Protegeix-te amb roba de cotó o llana, amb unes ulleres i un mocador moll.</li> <li>▪ Si el fum és espès, deixa els llums encesos per millorar la visibilitat i per facilitar que et trobin.</li> <li>▪ Deixa els documents i els objectes de valor dins el cotxe, al garatge, amb les portes tancades, per si has de fugir.</li> </ul> <p><i>Si ets a camp obert:</i></p> <ul style="list-style-type: none"> <li>▪ Allunya't del front del foc pels costats. És vital fugir en la direcció oposada a l'avenç del foc i del fum.</li> <li>▪ Entra a la zona ja cremada al més aviat possible.</li> <li>▪ Regula la respiració: unes inspiracions poc profundes i lentes, agafant l'aire de prop de terra, eviten inhalar el fum espès.</li> <li>▪ Si pots, mulla un mocador per tapar-te la cara i evita així els efectes nocius del fum.</li> <li>▪ No et refugiïs a pous ni coves, ja que l'oxigen pot acabar-s'hi ràpidament. Evita també les zones de pendent, els ports de muntanya i les valls estretes, perquè l'aire calent tendeix a pujar.</li> <li>▪ En cas de perill imminent, estira't de bocaterrosa.</li> </ul> <p><i>Si ets al cotxe:</i></p> <ul style="list-style-type: none"> <li>▪ Si hi ets a temps, busca un lloc arrecerat i atura't. Si el front del foc travessa la carretera, no surtis del vehicle, tanca els vidres i encén els fars perquè et puguin trobar entre el fum.</li> </ul>

## Risc per Nevades

<b>CONSELLS D'AUTOPROTECCIÓ PER A LA POBLACIÓ EN CAS DE RISC DE NEVADES</b>
<p>1) <b><u>ABANS QUE ARRIBI L'HIVERN:</u></b></p> <ul style="list-style-type: none"> <li>• <b>A l'habitatge cal tenir preparat el material següent:</b> <ul style="list-style-type: none"> <li>- Un transistor i piles de recanvi (renoveu-les periòdicament), per poder escoltar les previsions meteorològiques.</li> <li>- Llanternes, fanals de càmping, espelmes,...</li> <li>- Emmagatzemar aliments amb calories, combustibles i productes de neteja.</li> <li>- Una farmaciola de primers auxilis i medicaments que prenguin de forma habitual o esporàdica els membres de la família.</li> <li>- Roba i calçat adient per a les baixades de temperatura i les nevades.</li> </ul> </li> <li>• <b><u>Cal revisar:</u></b> <ul style="list-style-type: none"> <li>▪ <b>A l'habitatge</b> <ul style="list-style-type: none"> <li>- Tots els punts de l'habitatge on hi hagi entrades d'aire de l'exterior: finestres, portes,.... Cal protegir-les amb una cinta adhesiva que aïlli.</li> <li>- L'estat dels teulats i de les baixades d'aigua.</li> <li>- Les branques dels arbres, cal podar-les si són massa llargues per evitar que es trenquin (poden perjudicar les línies elèctriques del costat).</li> <li>- Procureu-vos combustible per a la calefacció.</li> </ul> </li> <li>▪ <b>En el vehicle:</b> <ul style="list-style-type: none"> <li>- Disposar de cadenes (en bon estat), llanterna, manta de viatge.</li> <li>- Comprovar l'estat de les bateries, el dipòsit de benzina, les llums, els frens, els</li> </ul> </li> </ul> </li> </ul>

**CONSELLS D'AUTOPROTECCIÓ PER A LA POBLACIÓ EN CAS DE RISC DE NEVADES**

pneumàtics, la calefacció, el parabrises,...amb la finalitat de mantenir el vehicle per a les condicions de l'hivern.

**2) EN SITUACIÓ DE RISC IMMINENT O DURANT LA NEVADA**

- **Informe-vos de les previsions meteorològiques:**
  - Mitjans de comunicació.
  - Servei Meteorològic de Catalunya (METEOCAT).
  - Instituto Nacional de Meteorologia (INM).
- **Si sou a casa o en un edifici cal que:**
  - Escolteu la ràdio: Catalunya ràdio, Radio Nacional d'Espanya, emissores locals. Esteu atents a la informació meteorològica i a les consignes de les autoritats.
  - Feu un ús correcte de la calefacció.
  - Desconnecteu els aparells elèctrics no necessaris.
  - Consumiu els queviures de manera racional.
  - Eviteu tenir estufes de llenya, carbó o gas i brasers a llocs tancats on no es renovi l'aire, hi ha perill d'enverinament.
  - Vigileu les canonades d'aigua, cal mantenir un rajolí constant a les aixetes per evitar que es congelin. En les calefaccions cal emprar anticongelant, si s'escau.
  - No telefoneu, cal deixar les línies lliures per als equips de socors.
  - No deixeu sortir al carrer a les persones d'edat avançada ni als/les nens/es.
- **Si heu de sortir al carrer o sou fora:**
  - Abrigueu-vos bé si heu de passar molt temps fora: Cal dur peces de roba lleugeres, una sobre l'altra. Evitar dur roba ajustada. Cal permetre que l'aire circuli i actuï com a aïllant. Les manyoples proporcionen més calor que els guants.
  - Protegiu-vos sobretot la cara i el cap. Eviteu que l'aire fred us entri directament als pulmons.
  - Eviteu fer exercicis físics excessius, ja que el fred fa una pressió extra sobre el cor i es corre el perill de patir un atac cardíac o de fer mal a l'organisme.
  - Si no és imprescindible, eviteu sortir al carrer si fa vent i neva ja que disminueix la visibilitat.
- **Si heu d'agafar el cotxe:**
  - Cal equipar-lo.
  - Cal planificar la sortida, conèixer la previsió meteorològica de la zona per on s'ha de circular, les rutes i els llocs on refugiar-se en cas de tempesta (pobles, refugis, hotels de carretera,..).
  - Si heu d'emprendre un viatge cal dur dins el cotxe com a mínim: ràdio, pala, corda, roba d'abric, aliments rics en calories (xocolata, fruits secs,..).
  - Cal conèixer abans de començar el viatge les rutes per on circular
  - Eviteu les rutes difícils, com les carreteres i els ports de muntanya.
  - Circuleu per les vies principals i autopistes.
  - Si la ruta és perillosa torneu endarrere o cerqueu refugi.
  - Procureu no viatjar sol.
  - Cal que poseu les cadenes a les rodes motrius del cotxe en cas de neu o de glaç. En aquest cas escolliu un lloc que no interrompi la circulació dels altres vehicles.
  - No avanceu als altres vehicles si les condicions no són favorables.
  - Porteu el cinturó posat, els nens i les nenes han d'estar ben asseguts/des a les seves cadires.
  - Desconfieu dels indrets amb ombres, dels ponts, dels viaductes i de les interseccions ja que pot haver-hi gel.
  - Sempre que sigui possible eviteu agafar el cotxe, sobretot si és de nit.
- **Si el temporal us agafa dins del cotxe:**
  - Intenteu cercar refugi.
  - Sinó trobeu refugi quedeu-vos dins el cotxe, els pneumàtics actuen com a aïllant del fred.
  - Deixeu la calefacció posada i la finestra una mica oberta.

**CONSELLS D'AUTOPROTECCIÓ PER A LA POBLACIÓ EN CAS DE RISC DE NEVADES**

- No us adormiu amb el motor en marxa.
- Manteniu net de neu el tub d'escapament.
- No empreu les marques deixades per altres vehicles, és millor avançar per neu verge.
- Si hi ha gel no trepitgeu el fre.
- Inicieu la marxa lentament, si el vehicle patina, desaccelereu.
- Si baixeu un pendent, manteniu una distància superior a la normal.

**Risc sísmic****CONSELLS D'AUTOPROTECCIÓ PER A LA POBLACIÓ EN CAS DE RISC SÍSMIC**Si us trobeu a casa:

- Refugieu-vos sota una taula sòlida o bé en un angle de la paret.
- No fugiu durant la sacsejada, molta gent és víctima de la caiguda d'objectes.
- No agafeu l'ascensor.
- Si sou al carrer:
  - Allunyeu-vos dels edificis, si no podeu refugieu-vos en un portal.
  - Si sou al vehicle quedeu-vos dins, lluny de tot allò que perilli de caure.

Després de la sacsejada

- Escolteu la ràdio i seguïu les instruccions de les autoritats.
- Tanqueu les connexions d'aigua. No utilitzeu l'ascensor.
- Evacueu l'edifici i emporteu-vos la documentació, roba d'abric i els vostres medicaments indispensables.
- Dirigiu-vos a un lloc aïllat i protegit de la caiguda d'objectes. Aneu pel mig del carrer, vigilant les vores i el que poguéis caure.

**Risc per Ventades****CONSELLS D'AUTOPROTECCIÓ PER A LA POBLACIÓ EN CAS DE RISC PER VENTADES**Si us trobeu a casa:

- Tanqueu i assegureu portes, finestres, persianes i tendals.
- Eviteu deixar testos o altres objectes no estàtics a les façanes i terrasses i recolliu la roba dels estenedors.

Si us trobeu a l'exterior

- No pugueu a llocs alts i exposats al vent, com ara bastides o altres construccions.
- Eviteu els parcs, els jardins i les zones boscoses. Si sou en una zona arbrada, vigileu amb els arbres que puguin caure i eviteu totes les activitats amb foc. Tingueu en compte també la proximitat dels arbres als edificis: el vent els podria fer caure.
- Quan hi hagi temporal amb grans onades, no accediu als punts del litoral afectats pel fort onatge o als llocs on les onades trenquin amb força, allunyeu-vos d'espigons, esculleres i passejos marítims.

Si heu de conduir

- Consulteu les prediccions del temps i l'estat de les carreteres. Si es preveuen vents forts, eviteu desplaçar-vos per carretera.
- Si és imprescindible desplaçar-vos, alenteu la marxa i tingueu molta precaució perquè us podeu trobar obstacles a la via.

Si feu una activitat de lleure

- Aneu amb compte a practicar esports a l'aire lliure.
- Al mar, no navegueu i vigileu amb els amarratges de les embarcacions. No passegeu per les esculleres o els espigons o les zones properes.
- A la muntanya, extremeu les precaucions i no us apropau ni passegeu pels penya-segats. Tingueu en compte que el vent pot arrossegar objectes voluminosos ( per exemple, pedres per un pendent pronunciat) i afavorir l'acumulació de neu, amb l'augment consegüent del perill d'allaus.