



DUPROCIM

DOCUMENT ÚNIC DE PROTECCIÓ CIVIL MUNICIPAL DEL MUNICIPI MONTBRIÓ DEL CAMP

DOCUMENT PÚBLIC

Sol·licitant:

Ajuntament de Montbrió del Camp (Baix Camp)

Data:

Octubre de 2024

Expedient electrònic: **8004330008-2022-0017915**

Expedient de contractació: **8004330008-2022-0023872**

Servei: **Enginyeria Municipal**

Redacció: **Ecostudi Sima SLP**



ÀREA DE CONCERTACIÓ I ASSISTÈNCIA MUNICIPAL



CONTINGUT

1. DOCUMENT 1. GENERALITATS I ORGANITZACIÓ MUNICIPAL..... 4

1.1. INTRODUCCIÓ, NORMATIVA I DISPOSICIONS LEGALS..... 5

1.2. DADES GENERALS DEL MUNICIPI 6

 1.2.1. *Identificació municipi* 6

 1.2.2. *Situació geogràfica*..... 7

 1.2.3. *Dades de la població* 7

 1.2.4. *Infraestructures i vies de comunicació* 8

 1.2.5. *Serveis Bàsics*..... 10

 1.2.6. *Climatologia* 12

 1.2.7. *OROGRAFIA I HIDROLOGIA*..... 13

1.3. ORGANITZACIÓ MUNICIPAL DE PROTECCIÓ CIVIL..... 14

 1.3.1. *Estructura, funcions i responsabilitats* 14

 1.3.2. *Centres de coordinació*..... 21

1.4. PROGRAMA I PROCEDIMENT D'IMPLANTACIÓ..... 23

 1.4.1. *Programa de la implantació del pla* 23

 1.4.2. *Manteniment del pla*..... 25

 1.4.3. *Programa d'exercicis i simulacres* 25

1.5. BASES PER AL PLA DE RECUPERACIÓ PREVIST A L'ARTICLE 31 DE LA LLEI 4/1997 27

2. DOCUMENT 2. ANÀLISI DEL RISC30

2.1. RISC TERRITORIAL..... 31

 2.1.1. *Perill per episodis de contaminació a l'Ebre aigües avall de l'Embassament de Flix*..... 33

 2.1.2. *Perill per calor i fred INTENS*..... 33

 2.1.3. *Perill per CONCENTRACIÓ DE PERSONES*..... 33

 2.1.4. *PERILL PER TALL DE SUBMINISTRAMENTS BÀSICS* 34

 2.1.5. *Perill per ozó troposfèric*..... 34

2.2. RISCOS ESPECIALS..... 35

 2.2.1. *Perill d'incendi forestal. INFOCAT*..... 37

 2.2.2. *Perill d'inundacions. INUNCAT* 41

 2.2.3. *Perill per nevades. NEUCAT*..... 44

 2.2.4. *Perill sísmic. SISMICAT*..... 48

 2.2.5. *Perill per ventades: VENTCAT*..... 49

 2.2.6. *Perill per pandèmies*..... 50

2.3. RISCOS ESPECÍFICS..... 50

3. DOCUMENT 3.VULNERABILITAT51

3.1. ÀREES O SECTORS D'AFECTACIÓ 52

 3.1.1. *Risc territorial*..... 52

 3.1.2. *Risc especial*..... 53

 3.1.3. *Risc específic*..... 54

3.2. ELEMENTS VULNERABLES 55

 3.2.1. *Risc territorial*..... 55

 3.2.2. *Risc especial*..... 55



ÀREA DE CONCERTACIÓ I ASSISTÈNCIA MUNICIPAL

3.2.3.	<i>Risc específic</i>	56
4.	DOCUMENT 4. PROCEDIMENTS OPERATIUS PER RISC	57
4.1.	PROCEDIMENTS OPERATIUS PER RISC.....	58
4.1.1.	<i>Criteris d'activació. Nivells</i>	58
4.1.2.	<i>Tasques preventives i operatives associades a cadascun dels nivells</i>	59
4.1.3.	<i>Avisos : Organització, Sistemes i Recorreguts</i>	78
4.2.	PROCEDIMENTS DE RELACIÓ I D'INTEGRACIÓ AMB ELS PLANS DE LA GENERALITAT	80
4.3.	MESURES DE PROTECCIÓ A LA POBLACIÓ	81
4.3.1.	<i>SUSPENSÍO O LIMITACIÓ PREVENTIVA D'ESDEVENIMENTS O ACTIVITATS</i>	81
4.3.2.	<i>CONTROL D'ACCESSOS</i>	81
4.3.3.	<i>CONFINAMENT</i>	82
4.3.4.	<i>evacuació</i>	83
4.4.	CENTRES D'ACOLLIDA. TIPOLOGIA	83
5.	DOCUMENT 5. FITXES D'ACTUACIÓ	84
6.	DOCUMENT 6. DIRECTORI TELEFÒNIC I CATÀLEG DE MITJANS I RECURSOS	95
6.1.	DIRECTORI TELEFÒNIC	96
6.1.1.	<i>Organigrama municipal de l'emergència</i>	96
6.1.2.	<i>Centres de coordinació i serveis d'emergència</i>	100
6.1.3.	<i>Elements Vulnerables</i>	101
6.1.4.	<i>Centres d'acollida</i>	118
6.1.5.	<i>Mitjans de comunicació locals</i>	118
6.1.6.	<i>Municipis veïns</i>	118
6.2.	CATÀLEG DE MITJANS I RECURSOS.....	119
6.2.1.	<i>Mitjans i recursos de l'ajuntament</i>	119
6.2.2.	<i>Vehicles municipals</i>	119
6.2.3.	<i>Xarxa d'hidrants municipal i punts d'aigua</i>	119
6.2.4.	<i>Associacions i grUps voluntaris locals</i>	119
6.2.5.	<i>Particulars</i>	120
6.2.6.	<i>Serveis bàsics</i>	120
6.2.7.	<i>Serveis Sanitaris</i>	120
7.	DOCUMENT 7. CARTOGRAFIA BÀSICA I ESPECÍFICA	121
7.1.	CARTOGRAFIA BÀSICA	122
7.2.	CARTOGRAFIA ESPECÍFICA:	122
7.3.	ÍNDIX DE PLÀNOLS	126
7.4.	SIMBOLOGIA.....	128
8.	ANNEXES	131
8.1	ANNEX I. CRITERIS D'ACTIVACIÓ CONCRETS PER RISCOS TERRITORIALS I ESPECIALS	132
8.2	ANNEX II. MODELS DE DECLARACIÓ D'ACTIVACIÓ I ALTRES COMUNICATS I DISPOSICIONS	143
8.3	ANNEX III. CONSELLS D'AUTOPROTECCIÓ PEL RISC.....	147



1. DOCUMENT 1. Generalitats i organització municipal



1.1. INTRODUCCIÓ, NORMATIVA I DISPOSICIONS LEGALS

El Document Únic de Protecció Civil Municipal és el document que estableix el marc orgànic i funcional previst per a un municipi, amb l'objecte de prevenir i controlar els riscos sobre les persones i els béns i donar resposta adequada a les possibles situacions d'emergència del municipi, sota responsabilitat del titular del pla i garantint la integració d'aquestes actuacions amb el sistema autonòmic de protecció civil.

Degut a què Montbrió del Camp és una població afectada per diversos riscos territorials (emergències per episodis de contaminació a l'Ebre aigua avall de l'embassament de Flix, emergències per calor i fred intens, per tall de subministraments bàsics, per concentració de persones i emergències per ozó troposfèric) i riscos especials com el risc d'inundacions, risc per nevades, risc sísmic, risc per ventades, emergències per pandèmies i d'acord amb la Llei 4/1997 de protecció civil de Catalunya, l'Ajuntament resta obligat a elaborar i implantar el Pla de Protecció Civil Municipal, del qual aquest document n'és la base.

D'altra banda, el Document Únic de Protecció Civil Municipal, s'ha realitzat, a banda del Decret 155/2014, de 25 de novembre, pel qual s'aprova el contingut mínim per a l'elaboració i homologació dels Plans de Protecció Civil Municipal i s'estableix el procediment per a la seva tramitació conjunta, d'acord amb les disposicions legals, Plans d'emergència i normativa que es descriu a continuació:

A nivell municipal:

- Pla Bàsic d'Emergència Municipal PBEM de Montbrió del Camp, homologat per la Comissió de Protecció Civil de Catalunya el dia 29 d'abril de 2010.
- Pla d'actuació municipal per Inundacions (INUNCAT), homologat per la Comissió General de Protecció Civil de Catalunya en data 14 de febrer de 2008.
- Conveni RESCAT

A nivell autonòmic:

- Decret 161/1995, de 16 de maig, pel qual s'aprova el Pla de protecció civil de Catalunya (PROCICAT).
- ACORD GOV/114/2022, de 31 de maig, pel qual s'aprova la revisió del Pla territorial de protecció civil de Catalunya (PROCICAT).
- ACORD GOV/71/2024, de 26 de març, pel qual s'aprova la revisió del Pla especial d'emergències per incendis forestals de Catalunya (INFOCAT)
- Acord GOV/14/2015, de 10 de febrer, pel qual s'aprova la revisió del Pla especial d'emergències per inundacions de Catalunya (INUNCAT).
- ACORD GOV/149/2021, de 28 de setembre, pel qual s'aprova la revisió del Pla especial d'emergències sísmiques a Catalunya (SISMICAT).



ÀREA DE CONCERTACIÓ I ASSISTÈNCIA MUNICIPAL

- Acord GOV/207/2023, de 10 d'octubre, pel qual s'aprova la revisió del Pla especial d'emergències per nevades a Catalunya (NEUCAT).
- ACORD GOV/115/2017, d'1 d'agost, pel qual s'aprova el Pla especial d'emergències per risc de vent a Catalunya (VENTCAT).
- Acord GOV/58/2022, de 29 de març, pel qual s'aprova el Pla Especial d'Emergències per Pandèmies.

1.2. DADES GENERALS DEL MUNICIPI

1.2.1. IDENTIFICACIÓ MUNICIPI

MUNICIPI	MONTBRIÓ DEL CAMP
COMARCA	BAIX CAMP
PROVÍNCIA	TARRAGONA

	NUCLI DE MONTBRIÓ DEL CAMP	DISSEMINAT DE MONTBRIÓ DEL CAMP	TOTAL
SUPERFÍCIE TOTAL*	0,75 km ²	9,84 km ²	10,59 km ²
POBLACIÓ**	2.895 habitants	191 habitants	3.086 habitants
DENSITAT POBLACIÓ	3.860 hab./km ²	19,41 hab./km ²	291,41 hab./km ²

*Dades de superfície extretes a partir de les dades de superfície total respecte a la superfície dels nuclis de població del municipi de Montbrió del Camp, en base a la Cartografia de l'ICGC (Institut Cartogràfic i Geològic de Catalunya) i de la Regió Forestal VI del Baix Camp.

**Dades de població d'acord amb l'informe IDESCAT 2023.



ÀREA DE CONCERTACIÓ I ASSISTÈNCIA MUNICIPAL

1.2.2. SITUACIÓ GEOGRÀFICA

	TELÈFON AJUNTAMENT	TELÈFON POLICIA LOCAL	UBICACIÓ
BOTARELL	977 826 130	<i>No en disposa</i>	Nord
RIUDECANYES	977 834 005	<i>No en disposa</i>	Nord-oest
MONT-ROIG DEL CAMP	977 837 005	977 838 873	Oest
CAMBRILS	977 794 579	977 794 566	Sud
VINYOLS I ELS ARCS	977 850 461	<i>No en disposa</i>	Sud-est
RIUDOMS	977 850 350	609 902 090	Est

	SUPERFÍCIE*
TOTAL	10,59 km ²
URBANA	0,42 km ²
FORESTAL	0,54 km ²
AGRÍCOLA	9,63 km ²

*Superfícies obtingudes a partir dels percentatges d'usos del sòl de l'Inventari Ecològic Forestal de Catalunya (CREAF). Informació de la coberta de sòl a la Regió Forestal VI de la Comarca del Baix Camp.

1.2.3. DADES DE LA POBLACIÓ

DADES DE POBLACIÓ	
POBLACIÓ TOTAL	3.086 habitants
POBLACIÓ ESTACIONAL MITJANA (Turística)	5.103 habitants*

*Per al càlcul de la població estacional s'utilitzen com a dades de referència les dades de places turístiques (475) així com habitatges no principals (514) d'acord amb les dades de l'IDESCAT per a l'any 2022 i 2021 respectivament. D'aquesta forma, la població estacional es calcula:

- Un total de 475 places turístiques, amb un càlcul de 1 persona per plaça, implica un total de 475 habitants (població estacional).
- Un total de 514 habitatges no principals, amb un càlcul de 3 persones per habitatge, implica un total de 1.542 habitants (població estacional).



ÀREA DE CONCERTACIÓ I ASSISTÈNCIA MUNICIPAL

	NUCLI DE MONTBRIÓ DEL CAMP	DISSEMINAT DE MONTBRIÓ DEL CAMP	TOTAL
POBLACIÓ HABITUAL	2.895 habitants	191 habitants	3.086 habitants
POBLACIÓ ESTACIONAL (Turística)	5.103 habitants		

1.2.4. INFRAESTRUCTURES I VIES DE COMUNICACIÓ

INFRAESTRUCTURES I VIES DE COMUNICACIÓ			
CARRETERA / AUTOPISTA	TITULARITAT	PUNTS QUILOMÈTRICS (FRONTERERS)	PONTS I TÚNELS
Carretera T-310 Reus - Pratedip	Generalitat de Catalunya	PK 7.8 - PK 13	<ul style="list-style-type: none"> * Pont de la T-310 sobre la Riera de Riudecols (ETRS89X 333.958; ETRS89Y 4.555.156) * Pontó de la T-310 sobre el Camí vell de Cambrils (ETRS89X 332.713; ETRS89Y 4.553.699) * Pontó de la T-310 sobre la Riera de Montbrió (ETRS89X 332.649; ETRS89Y 4.553.662) * Pontó de la T-310 pas inferior del Hotel Termes de Montbrió (ETRS89X 332.492; ETRS89Y 4.553.605) * Pont de la T-310 sobre el Barranc de Segures (ETRS89X 331.774; ETRS89Y 4.553.306) * Pont de la T-310 sobre la Riera de Riudecanyes (ETRS89X 330.441; ETRS89Y 4.552.251)
Carretera T-312 Cambrils-Montbrió del Camp	Diputació de Tarragona	PK 5.1 – PK 6.4	-



ÀREA DE CONCERTACIÓ I ASSISTÈNCIA MUNICIPAL

Carretera T-313 Montbrió del Camp - Coll de la Teixeta	Diputació de Tarragona	PK 9.5 – PK 9.2 i PK 8.2 – PK 8.5	-
--	---------------------------	--------------------------------------	---

NOM CAMÍ	PRIMARI ¹ (>6 M)	SECUNDARI (ENTRE 3 I 6 M)	TERCIARI (< 3 M)	ASFALTAT (SI / NO)
Camí d'Alforja		X		NO
Camí de les Palomeres		X		SI
Camí de Vinyols		X		NO
Camí de les Hortes		X		NO
Camí de Benavent		X		NO
Camí del Tros Nou		X		NO
Camí de Les Vinyes		X		NO
Camí dels Campassos		X		NO
Camí dels Teixells		X		SI
Camí de Les Hortes Velles		X		NO
Camí de Vilanova		X		SI
Camí de Riudecanyes		X		NO
Camí de Les Clotes		X		NO

Camins primaris: camins que tenen una amplada mínima de 6 m i que permeten el pas creuat de vehicles de tipus bomba rural pesada (BRP).

Camins secundaris: camins i pistes forestals entre 3 i 6 m d'amplada amb sobre-amples disposats cada 100-150 m que permeten el pas creuat de vehicles de tipus bomba rural pesada (BRP).

Camins terciaris: camins i pistes forestals que no permeten el pas creuat de camions tipus BRP i que tampoc no disposen de sobre-amples cada 100–150 metres.



ÀREA DE CONCERTACIÓ I ASSISTÈNCIA MUNICIPAL

LÍNIA DE FERROCARRIL	CARACTERÍSTIQUES	ESTACIONS	PONTS I TÚNELS (PUNT QUILOMÈTRIC)
<i>El municipi de Montbrió del Camp no disposa de línia de ferrocarril</i>			

ESTACIÓ AERONÀUTICA	DADES DE CONTACTE	CARACTERÍSTIQUES
<i>El municipi de Montbrió del Camp no disposa d'estació aeronàutica</i>		

PORT MARÍTIM	DADES DE CONTACTE	CARACTERÍSTIQUES
<i>El municipi de Montbrió del Camp no disposa de port marítim</i>		

MÈTODE DE TRANSPORT	DADES DE CONTACTE	CARACTERÍSTIQUES
Línia autobús interurbà	Hispano Igualadina, SA 902 292 900 www.igualadina.com	Línia Pradip - Reus - Tarragona

1.2.5. SERVEIS BÀSICS

LÍNIA DE GASIFICACIÓ	COMPANYIA	CARACTERÍSTIQUES DEL TRANSPORT
<i>El municipi de Montbrió del Camp no disposa de línia de gasificació al nucli urbà, tot i que sí que disposen d'instal·lacions particulars les promocions d'habitatges de la zona de "La Capelleta" i la promoció d'habitatges unifamiliars situats a la RC 2945601CF3524F</i>		

LÍNIA ELÈCTRICA	TENSIÓ	COMPANYIA	AFECTA LA MASSA FORESTAL? (S/N)
LE01	Alta (110 kV)	ENDESA	No
LE02	Alta (380 kV)	ENDESA	No



ÀREA DE CONCERTACIÓ I ASSISTÈNCIA MUNICIPAL

SUBESTACIONS	TIPUS	COMPANYIA	COORDENADES UTM ETRS89	CARACTERÍSTIQUES
<i>El municipi de Montbrió del Camp no disposa de subestacions elèctriques, segons el Mapa de protecció civil de Catalunya</i>				

TORRE DE TELECOMUNICACIONS	COMPANYIA	COORDENADES UTM	CARACTERÍSTIQUES
TLC01	Movistar	ETRS89X 332.479; ETRS89Y 4.553.834	Estació nº 4300238 situada al C/Nou, 38. Montbrió del Camp
TLC02	Vodafone	ETRS89X 332.710; ETRS89Y 4.554.046	Estació nº 094332 ubicada al C/ Cambrils, 11. Montbrió del Camp
TLC03	Orange		Estació nº CATR7482A ubicada al C/ Cambrils, 11. Montbrió del Camp

HELIPORTS I HELIZONES	TITULAR	COORDENADES UTM ETRS89	DADES DE CONTACTE
<i>El municipi de Montbrió del Camp no disposa d'heliports ni helizones</i>			

COMPANYIA AIGUA POTABLE	DADES DE CONTACTE
Ajuntament de Montbrió del Camp	Plaça de la Vila, 1, 43340 Montbrió del Camp Telèf. 977 826 010



ÀREA DE CONCERTACIÓ I ASSISTÈNCIA MUNICIPAL

1.2.6. CLIMATOLOGIA

VALORS NORMALS MITJOS DE PRECIPITACIONS DURANT EL PERÍODE 2007-2016

MES	GEN	FEB	MARÇ	ABR	MAIG	JUNY	JUL	AGO	SET	OCT	NOV	DES
L/M ²	24,9	21,8	54,3	57,1	37,5	19,7	16,7	23,6	54,4	57,3	61,0	36,8

*Dades extretes del Servei Meteorològic de Catalunya a l'estació de Vinyols i els Arcs pel període 2007-2016

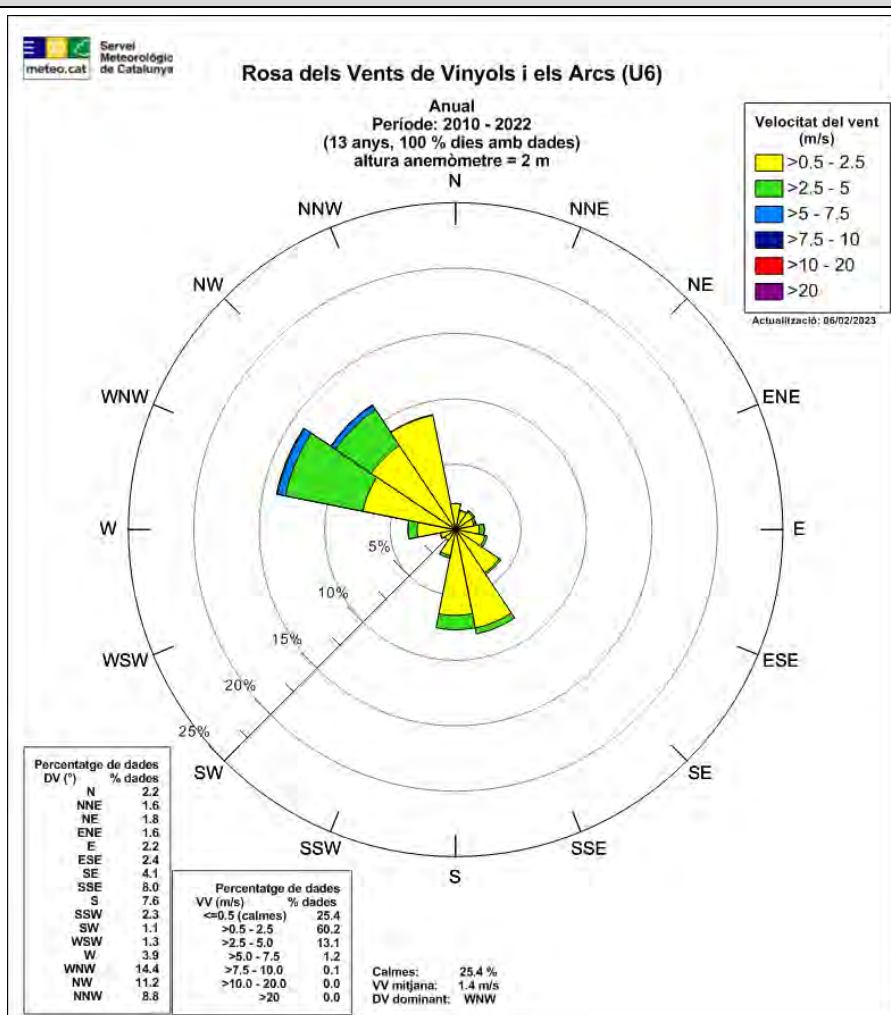
VALORS NORMALS MITJOS DE TEMPERATURES DURANT EL PERÍODE 2007-2016

MES	GEN	FEB	MARÇ	ABR	MAIG	JUNY	JUL	AGO	SET	OCT	NOV	DES
T ^o C	10,0	10,1	12,1	14,4	17,5	21,4	24,3	24,6	21,8	18,1	13,3	10,2

*Dades extretes del Servei Meteorològic de Catalunya a l'estació de Vinyols i els Arcs pel període 2007-2016

VALORS DOMINANTS

VENTS DOMINANTS*





ÀREA DE CONCERTACIÓ I ASSISTÈNCIA MUNICIPAL

MESOS CÀLIDS	Juliol i agost
MESOS FREDS	Gener, febrer i desembre
MESOS PLUJOSOS	Abril, octubre i novembre
MESOS SECS	Juny i juliol

*Dades extretes del Servei Meteorològic de Catalunya a l'estació de Vinyols i els Arcs pel període 2010-2022.

	LOCALITZACIÓ	CARACTERÍSTIQUES	ENLLAÇ WEB
ESTACIÓ 1	Vinyols i els Arcs	Altitud: 29 m Data alta: 17.05.1989	https://www.meteo.cat/observacions/xema/dades?codi=U6

1.2.7. OROGRAFIA I HIDROLOGIA

DESCRIPCIÓ	
ALTITUD MÀXIMA	163 m
ALTITUD MÀXIMA AMB POBLACIÓ / INFRAESTRUCTURES	158 m
ALTITUD MÍNIMA	98 m
ALTITUD MÍNIMA AMB POBLACIÓ / INFRAESTRUCTURES	98 m
ALTITUD DEL NUCLI URBÀ	132 m
BARRANCS	Barranc de Segura Travessa el terme municipal per la part central, concretament per l'oest del nucli urbà i de nord a sud. Travessa també la carretera T-310
	Barranc de les Esclotes Desemboca al barranc de les Segures, al nord del terme municipal
	Barranc de Lluert Desemboca al barranc de les Esclotes i es situa al nord-est del terme
	Barranc dels Tegells El seu recorregut va paral·lel al barranc de Segura i travessa el terme des del centre cap al sud



ÀREA DE CONCERTACIÓ I ASSISTÈNCIA MUNICIPAL

RIERES	Riera de Montbrió	Travessa el terme per la part central, inclòs el nucli urbà de Montbrió del Camp
	Riera d'Alforja	Discorre per l'est del terme municipal de Montbrió del Camp
	Riera de Riudecols	Desemboca a la riera d'Alforja, al nord-est del terme municipal
	Riera de Riudecanyes	Discorre per l'oest del terme municipal, concretament pel límit entre els municipis de Montbrió del Camp, Riudecanyes i Mont-roig del Camp. Travessa també la carretera T-310

1.3. ORGANITZACIÓ MUNICIPAL DE PROTECCIÓ CIVIL

1.3.1. ESTRUCTURA, FUNCIONS I RESPONSABILITATS

L'organització municipal de protecció civil és el conjunt de persones encarregades de dur a terme la protecció civil del municipi, amb l'objectiu de fer front a les emergències que puguin sorgir dins del municipi per tal de salvar vides, protegir béns i el medi ambient.

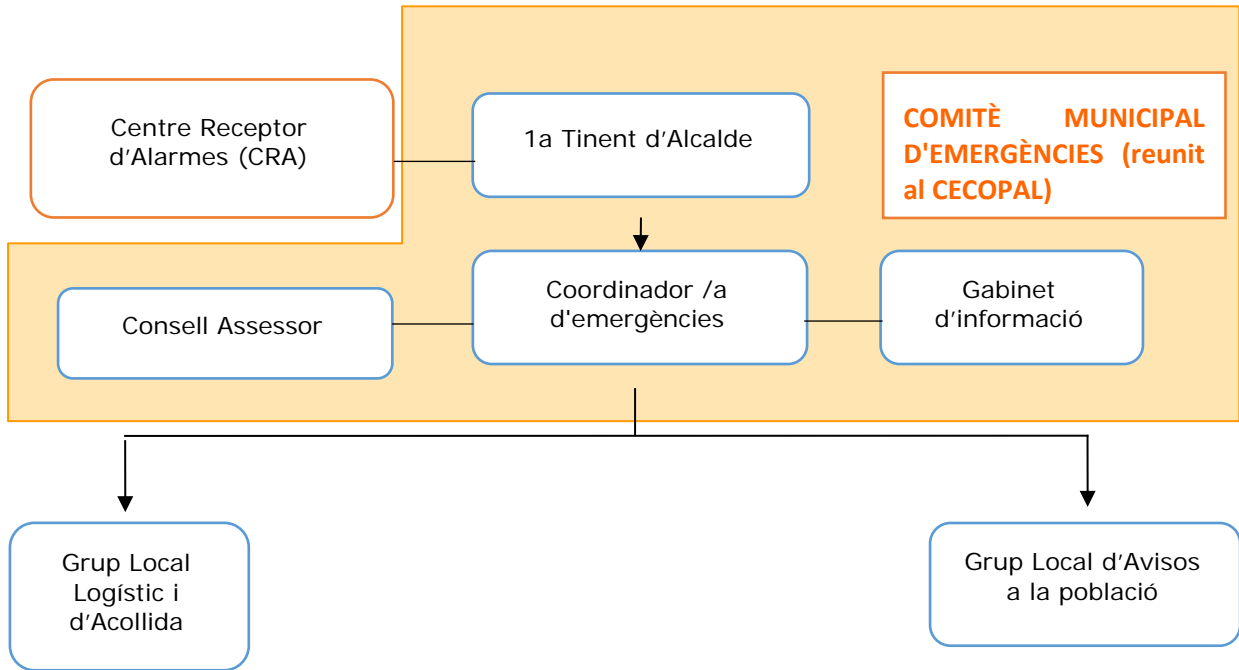
L'estructura de l'organització municipal de protecció civil té com a punt més elevat de responsabilitat a l'alcalde/ssa, que és l'autoritat de protecció civil d'àmbit municipal i, com a base de l'organització, es troben les diferents comissions i comitès encarregats de dur a terme les accions per tal d'aplicar correctament el Pla de Protecció Civil Municipal.

En aquest apartat es tracta doncs, de donar a conèixer les diferents figures dins de l'organització municipal de protecció civil tot explicant les seves funcions i responsabilitats.



ÀREA DE CONCERTACIÓ I ASSISTÈNCIA MUNICIPAL

L'organigrama municipal en emergències segueix el següent patró



Centre Receptor d'Alarmes (CRA)

És el centre on es reben i des d'on es notifiquen els avisos d'emergència.

Comitè d'emergències:

- Director del pla (alcalde o persona en qui delegui)
- Coordinador municipal de l'emergència
- Consell Assessor Municipal
- Gabinet d'informació Municipal

Aquests òrgans es defineixen de la manera següent:

Alcalde/ssa (Director del Pla)

L'alcalde/ssa del municipi és l'autoritat de protecció civil d'àmbit municipal, i per tant el director del Pla municipal de protecció civil o responsable municipal de l'emergència. Pot delegar les funcions de direcció del Pla al/a la tinent/a d'alcalde/ssa (o a altres regidors/es, si en manquen).

L'alcalde/ssa és el responsable màxim de l'elaboració, la implantació i l'execució del Pla de protecció civil municipal.



ÀREA DE CONCERTACIÓ I ASSISTÈNCIA MUNICIPAL

Funcions:

- Analitzar i valorar la situació.
- Informar-ne al director del Pla Especial de la Generalitat per mitjà del CECAT i coordinar-se amb el director del Pla Especial de la Generalitat.
- Declarar la pre-alerta, l'activació i la desactivació del Pla de protecció civil municipal. Informar-ne al director del Pla Especial de la Generalitat per mitjà del CECAT.
- Convocar el Comitè Municipal d'Emergències.
- Constituir i exercir la direcció del CECOPAL.
- Informar i coordinar-se amb el director del Pla Especial de la Generalitat.
- Analitzar i valorar la situació.
- Si fos el cas, donar l'ordre de preparar i prendre totes les mesures preventives necessàries, previstes a nivell municipal, per minimitzar els danys previsibles.
- Donar l'ordre de divulgar els consells d'autoprotecció davant del risc.
- Avaluar i determinar els elements vulnerables, i posar-ho en coneixement del director del Pla Especial de la Generalitat. Si és convenient, haurà de propiciar l'activació dels diversos PAU que ho requereixin.
- Decidir en tot moment, amb el Comitè Municipal d'Emergències, les actuacions més adients per fer front a l'emergència dins del seu marge de responsabilitat i aplicar les mesures de protecció a la població (avisos, acollida i suport), als béns i al medi ambient.
- Assegurar l'execució de la part de les funcions que el municipi assumeixi i vetllar per la correcta execució d'aquestes funcions.
- Ordenar la incorporació als grups d'actuació del Pla Especial de la Generalitat dels mitjans i recursos municipals disponibles per garantir la protecció i la seguretat de la població.
- Decretar, si s'escau, mobilitzacions i expropiació temporal.
- Assegurar el manteniment i l'operativitat del Pla de protecció civil municipal.
- D'altres, en funció del risc.

Consell Assessor Municipal

Està presidit pel director del pla (alcalde o persona en qui delegui).

El Consell Assessor Municipal té per funcions:

- Assessorar el director del pla, l'alcalde/ssa.



ÀREA DE CONCERTACIÓ I ASSISTÈNCIA MUNICIPAL

- Analitzar i valorar la situació, aportant-hi tota la informació i trametent les instruccions de l'alcalde/ssa als seus respectius col·laboradors.
- Altres funcions específiques per a cada risc concret.

El Consell Assessor Municipal es compon de:

- El / La cap del Grup Local d'Avisos a la Població
- El / La cap del Grup Local Logístic i d'Acollida
- El / La cap del Grup Local Específic pel Risc corresponent en cada cas
- El / La coordinador municipal de l'emergència
- Altres en funció del risc a criteri del director del Pla, en general tots els regidors i/o tècnics implicats en la resolució de l'emergència

Grup Local d'Avisos a la Població

Composició:

Poden formar-ne part la Policia Local (també inclou guàrdies, vigilants, agents, algtzirs o similars, tenint en compte els límits de les seves funcions) i la Guàrdia Urbana.

Les funcions d'avisos són:

- Avisar a la població afectada que estigui en les zones de risc de l'emergència i especialment als elements vulnerables.
- Transmetre la informació de les mesures a adoptar per part de la població.

El grup local d'avisos a la població s'integra en el grup d'ordre del pla autonòmic que estigui activat, i les seves funcions s'han de fer de manera coordinada amb el grup d'ordre del pla autonòmic a través del seu coordinador operatiu.

Grup Local d'Intervenció

No es disposa de Grup Local d'Intervenció degut a la capacitat tècnica i organitzativa del municipi. Aquestes funcions seran assumides pel Cos de Bombers de la Generalitat de Catalunya.

Grup Local Sanitari

Degut a la capacitat organitzativa, el municipi de Montbrió del Camp no disposa de Grup Local d'Intervenció i per tant, aquestes funcions seran assumides pel Sistema d'Emergències Mèdiques (SEM) de la Generalitat de Catalunya.

Grup Local Logístic i d'Acollida

Les seves funcions són:



ÀREA DE CONCERTACIÓ I ASSISTÈNCIA MUNICIPAL

- Proporcionar i gestionar els serveis bàsics municipals.
- Preparar els centres d'acollida i gestionar-los per tal que es pugui acollir a la població.
- Donar allotjament, proveïment d'aliments, control i serveis socials a les persones afectades.
- Subministrar tots els materials o combustibles que es necessitin.
- Rebre el voluntariat ocasional.
- Específiques per al risc de nevades:
 - Coordinar les tasques de neteja de la xarxa viària establint prioritats d'actuació per tal de minimitzar les situacions de risc i que els Grups d'Actuació puguin complir les seves missions.
 - Preveure el material necessari per minimitzar les conseqüències de l'emergència (fundents, maquinària, material lleuger i pesant de treball i transport...).
 - Donar suport tècnic al personal dels vehicles desviats als aparcaments.
 - Donar suport en el transport de persones que necessiten atenció sanitària (per exemple: persones que han d'anar a l'hospital a fer diàlisi).

El grup local logístic i d'acollida s'integra en el grup d'atenció i logístic del pla autonòmic que estigui activat, i les seves funcions s'han de fer de manera coordinada amb el grup d'atenció i logístic del pla autonòmic a través del seu coordinador operatiu.

Coordinador municipal de l'emergència

És la figura que fa de vincle entre l'alcalde/ssa i els diferents grups d'emergència, essent el màxim responsable del Consell Assessor Municipal. És el responsable de comunicar amb els diferents grups d'emergència municipal i de controlar que tot es fa segons el previst, a més de suplir a l'alcalde/ssa en cas que fos necessari, amb una disponibilitat de 24 hores al dia.

Les seves funcions són:

- Coordinar l'emergència.
- Comunicar amb tots els grups d'emergència municipal.
- Rebre comunicacions del CRA.
- Assessorar l'alcalde/ssa.
- Controlar la situació i evolució de l'emergència i supervisar les accions dels diferents grups d'emergència.

Representant municipal al pla de la Generalitat

El municipi ha de designar una persona de perfil directiu perquè es pugui integrar al Comitè d'Emergències del pla de Protecció Civil de la Generalitat de Catalunya quan així es requereixi per part de la seva direcció. La seva funció serà donar informació a la direcció del pla de protecció civil de la



ÀREA DE CONCERTACIÓ I ASSISTÈNCIA MUNICIPAL

Generalitat de forma directa. Pot ser requerit a desplaçar-se físicament si així ho considera el director del pla de protecció civil de la Generalitat.

Gabinet d'Informació Municipal

El Gabinet d'Informació Municipal és l'òrgan responsable de donar la informació en el moment de l'emergència.

Les seves funcions són:

- Aplegar informació sobre l'emergència
- Transmetre (o difondre) la informació generada dins el Comitè d'Emergències a la població en general i a les persones directament o indirectament afectades

ORGANITZACIÓ MUNICIPAL DE PROTECCIÓ CIVIL		
CÀRREC OPERATIU	CÀRREC HABITUAL	NÚMERO DE FITXA D'ACTUACIÓ
Centre Receptor d'Alarmes	1a Tinent d'Alcalde i Regidora de Governació, Festes, Turisme i Promoció econòmica, Sanitat, Participació i Transparència, Entitats, Comunicació i Eines de la informació	1
Alcalde/ssa - Responsable emergència municipal	Alcaldessa Presidenta i Regidora de Tributs, Hisenda, Urbanisme i Patrimoni	2
Coordinador/a municipal de l'emergència	1a Tinent d'Alcalde i Regidora de Governació, Festes, Turisme i Promoció econòmica, Sanitat, Participació i Transparència, Entitats, Comunicació i Eines de la informació	3
Representant municipal al Pla de la Generalitat	2a Tinent d'Alcalde i Regidora de Medi Ambient, Cultura, Educació, Salut pública, Gent gran i Atenció ciutadana	4
Cap del Gabinet d'informació Municipal	1a Tinent d'Alcalde i Regidora de Governació, Festes, Turisme i Promoció econòmica, Sanitat, Participació i Transparència, Entitats, Comunicació i Eines de la informació	5



ÀREA DE CONCERTACIÓ I ASSISTÈNCIA MUNICIPAL

Cap del Grup local d'intervenció	<i>No es constitueix</i>	-
Cap del Grup local sanitari	<i>No es constitueix</i>	-
Cap del Grup local logístic i d'acollida	2a Tinent d'Alcalde i Regidora de Medi Ambient, Cultura, Educació, Salut pública, Gent gran i Atenció ciutadana	6
Cap del Grup local d'avisos a la població	1a Tinent d'Alcalde i Regidora de Governació, Festes, Turisme i Promoció econòmica, Sanitat, Participació i Transparència, Entitats, Comunicació i Eines de la informació	7



ÀREA DE CONCERTACIÓ I ASSISTÈNCIA MUNICIPAL

1.3.2. CENTRES DE COORDINACIÓ

1.3.2.1. CENTRES DE RECEPCIÓ D'ALARMES (CRA)

CRA	
Lloc	Ajuntament de Montbrió del Camp Oficina d'Atenció Ciutadana (horari laboral) Alcaldesa (24h) i 1a Tinent d'Alcalde (24h)
Adreça	Plaça de la Vila, 1, 43340 Montbrió del Camp, Tarragona
Telèfon	Oficina d'Atenció Ciutadana (horari laboral) 977 826 010 Alcaldesa (24h) Confidencial 1a Tinent d'Alcalde (24h) Confidencial
Correu electrònic	ajuntament@montbriodelcamp.cat
Altres comunicacions (RESCAT)	Pàgina web de l'ajuntament: http://www.montbriodelcamp.cat/ Ebando: Montbrió del Camp Megafonia fixa i mòbil Instagram: @ajmontbrio Twitter: @AjMontbrio Facebook: Ajuntament de Montbrió del Camp Xarxa RESCAT: 7308881 7308882 7308801 7308802
Protocols, fitxes d'actuació, etc.	Fitxa d'actuació núm. 1

El CRA és un centre que ha d'estar operatiu 24 hores al dia, 365 dies a l'any. En cas que no sigui possible, aquestes funcions seran dutes a terme per l'alcalde/ssa o persona en qui delegui. Funcions:

- Notificar qualsevol alarma al 112 i al CECAT.
- Rebre la notificació de l'alarma i trametre-la.
- Valorar, segons el protocols establerts, la importància de l'alarma.



ÀREA DE CONCERTACIÓ I ASSISTÈNCIA MUNICIPAL

- Posar en marxa el avisos d'activació del Pla de protecció civil municipal.
- Informar-se, en els primers moments, de la marxa de l'emergència.
- Establir contacte amb el coordinador municipal de l'emergència o l'alcalde/ssa.

1.3.2.2. CENTRES DE COORDINACIÓ OPERATIVA LOCAL (CECOPAL)

CECOPAL	
Lloc	Ajuntament de Montbrió del Camp Oficina d'Atenció Ciutadana (horari laboral) Alcaldesa (24h) i 1a Tinent d'Alcalde (24h)
Adreça	Plaça de la Vila, 1, 43340 Montbrió del Camp, Tarragona
Telèfon	Oficina d'Atenció Ciutadana (horari laboral) 977 826 010 Alcaldesa (24h) Confidencial 1a Tinent d'Alcalde (24h) Confidencial
Correu Electrònic	ajuntament@montbriodelcamp.cat
Recursos	Dependències diverses Ordinadors Mitjans de comunicació fixes Personal de l'Ajuntament
Altres comunicacions	Pàgina web de l'ajuntament: http://www.montbriodelcamp.cat/ Ebando: Montbrió del Camp Megafonia fixa i mòbil Instagram: @ajmontbrio Twitter: @AjMontbrio Facebook: Ajuntament de Montbrió del Camp Xarxa RESCAT: 7308881 7308882 7308801 7308802

Funcions:



ÀREA DE CONCERTACIÓ I ASSISTÈNCIA MUNICIPAL

- És el centre de coordinació municipal, que realitza les accions determinades pel director del Pla. Des d'aquí es dirigeix i es coordinen les actuacions dels diversos serveis relacionats amb el Pla.
- Mantenir contacte directe i continu amb el Centre de Coordinació Operativa de Catalunya CECAT.
- Notificar als grups operatius i al CECAT l'activació i la desactivació del Pla de protecció civil municipal.
- Facilitar, si s'escau, la informació a la població del municipi, amb els mitjans oportuns, segons les circumstàncies del risc i l'evolució de la situació de l'emergència.
- Mobilitzar i assegurar la transmissió de la informació i les ordres als grups operatius municipals decidides per la direcció del Pla, així com activar els mitjans i recursos municipals necessaris.
- Canalitzar l'ordre de l'autoritat de protecció civil municipal de prestació de serveis personals i la requisita, la intervenció o l'ocupació temporal i transitòria dels béns necessaris per afrontar les situacions d'emergència.
- Donar suport als mitjans d'emergències, de seguretat i als serveis especialitzats aliens que intervinguin en el municipi sota l'estructura del Pla activat.

1.4. PROGRAMA I PROCEDIMENT D'IMPLANTACIÓ

1.4.1. PROGRAMA DE LA IMPLANTACIÓ DEL PLA

A continuació es realitza una proposta d'implantació del Pla. Recordar que l'Alcalde/ssa serà el responsable de que aquesta implantació es porti a terme.

IMPLANTACIÓ DEL PLA	
RESPONSABLE D'IMPLANTACIÓ	Alcaldesa Presidenta i Regidora de Tributs, Hisenda, Urbanisme i Patrimoni.

1.4.1.1. PROGRAMA D'INFORMACIÓ I COORDINACIÓ AMB ELS ACTUANTS

Es duran a terme les següents reunions d'implantació de l'operativitat del Pla en els actuants:

IMPLANTACIÓ DEL PLA			
DATA	TIPUS	RISC/OS	ADREÇAT A
Periòdic anual: 1r trimestre	Reunió de coordinació i simulacre de despatx: Repàs del manual d'actuació	Tots els riscos Contaminació de l'Ebre aigües avall de	Comitè d'emergències



ÀREA DE CONCERTACIÓ I ASSISTÈNCIA MUNICIPAL

		l'embassament de Flix	
Periòdic anual: 2n trimestre	Sessió periòdica el segon trimestre de cada any. Sessions obertes a la població.	VENTCAT	Comitè d'emergències
Periòdic anual: 3r trimestre	Sessió periòdica el tercer trimestre de cada any. Sessions obertes a la població.	INUNCAT i INFOCAT	Comitè d'emergències
Periòdic anual: 4t trimestre	Enviament massiu d'informació.	NEUCAT i SISIMICAT	Comitè d'emergències

Es plantegen quatre sessions de formació i informació anuals. Per una banda, durant el primer trimestre de l'any es realitzaran les sessions formatives als membres de l'organigrama municipal d'emergència. D'altra banda, el 2n, 3r i 4t trimestre es realitzaran les sessions informatives a la població segons els riscos d'afectació.

1.4.1.2. INFORMACIÓ A LA POBLACIÓ

Programa d'accions inicials:

IMPLANTACIÓ DEL PLA		
CAMPANYA	TIPUS DE RISC	TIPUS
Anual	<ul style="list-style-type: none"> - Bàsic - Incendis forestals - Inundacions - Nevades - Ventades - Sismes - Pandèmies 	Presentació institucional del DUPROCIM, un cop aprovat.

D'altra banda, per la majoria d'aquests riscos la DGPCP de la Generalitat disposa de material divulgatiu per a la població. **El municipi haurà de fer un recull de totes les actuacions que realitzi a nivell d'implantació.** Aquest recull s'haurà de presentar en la propera revisió del pla detallades en el certificat d'implantació i haurà de descriure:

- Actuacions en l'entorn de la sensibilització a la població
- Xerrades
- Simulacres realitzats



ÀREA DE CONCERTACIÓ I ASSISTÈNCIA MUNICIPAL

1.4.2. MANTENIMENT DEL PLA

El Manteniment, s'entén, per una banda, com les accions necessàries per a que el Pla continuï tenint la seva eficàcia al llarg del temps. D'altra banda, atès que l'anàlisi de risc és variable en el temps, s'ha de mantenir actualitzat tot el Pla a través d'una revisió i actualització de les Fitxes d'actuació.

Cada any s'han d'introduir les possibles actualitzacions que hagi sofert el Pla, entenent-se com a actualització la modificació del Pla amb aquells aspectes que hagin pogut variar durant l'últim any però que no suposin un canvi substancial en el Pla com pot ser una modificació d'aspectes com l'anàlisi de risc, protocol d'actuació, etc.

Cada quatre anys s'haurà de revisar el Pla, entenent com a revisió la modificació a fons del Pla per a adaptar-lo de nou a les necessitats del municipi, evitant que quedi obsolet i amb l'obligació d'ésser homologat de nou per part de la Comissió de Protecció Civil de Catalunya.

Es proposa una sèrie d'actuacions per al manteniment de la vigència del present pla.

- Durant el 1r trimestre de cada any es realitzarà una actualització de les dades de contacte de tots els elements vulnerables.
- Durant el 1r trimestre de cada any es reunirà l'organigrama municipal d'emergències i en cas necessari, es revisarà i es notificarà a protecció civil.
- En cas d'emergència, es realitzarà una avaluació de l'actuació de cada un dels membres de l'organigrama per tal de detectar deficiències en les fitxes d'actuació.

MANTENIMENT DEL PLA	
Data homologació	
Data d'homologació de l'última revisió	
Data de l'última actualització	
Data de la propera revisió	

1.4.3. PROGRAMA D'EXERCICIS I SIMULACRES

El programa d'implantació té diversos objectius, entre ells, la realització i avaluació de simulacres que validin el correcte funcionament del Pla de Protecció Civil Municipal.

Així mateix, és necessari programar els simulacres al llarg del temps amb l'objectiu de validar el correcte funcionament del pla durant la seva vigència i fins a la seva revisió i/o actualització.



ÀREA DE CONCERTACIÓ I ASSISTÈNCIA MUNICIPAL

Realitzar els simulacres així com informar-ne als òrgans de les administracions competents és obligació de la persona responsable de la implantació del Pla com a responsable de protecció civil municipal.

Els simulacres han de permetre verificar i comprovar:

- L'eficàcia de l'organització de resposta davant d'una emergència.
- La capacitat del personal adscrit a l'organització de resposta.
- L'entrenament del personal de l'ajuntament per fer front davant situacions d'emergència contemplades en el present pla.
- La suficiència, idoneïtat i disponibilitat dels recursos assignats.
- L'adequació dels procediments d'actuació.
- La validació del correcte funcionament del procediment de comunicació d'emergències.

La realització de simulacres té per objecte l'activació total o parcial de les accions contingudes en el document 4 de procediments operatius per risc. De la mateixa manera, i tenint en compte que la DGPC de la Generalitat de Catalunya convoca els corresponents simulacres dels plans especials, quan un d'aquests simulacres afecti al municipi es podrà substituir pel simulacre anual programat.

A continuació es mostra una taula resum amb les dades que s'enviaran al DGPC en base als exercicis i simulacres que es programin amb caràcter anual.

PROGRAMA D'EXERCICIS I SIMULACRES			
EXERCICI NÚM.			
DATA		HORA	
ESCENARI			
ZONA INVOLUCRADA			
CARACTERÍSTIQUES			
COMUNICACIÓ D'EXERCICI A ORGANISME OFICIAL COMPETENT:			
AVALUACIÓ			



1.5. BASES PER AL PLA DE RECUPERACIÓ PREVIST A L'ARTICLE 31 DE LA LLEI 4/1997

Un cop desactivat el pla, els poders públics poden establir, si s'escau, un pla de recuperació i rehabilitació de l'entorn i dels serveis bàsics regulat a la Llei 4/1997. Es tracta, per tant, d'una fase posterior a l'emergència i que es perllonga fins que s'han restablert els serveis mínims a la població de les zones afectades per l'emergència.

El pla de recuperació ha de preveure la tornada a la normalitat de les persones afectades, vetllant per una atenció adient a totes elles, especialment pel que fa a les persones amb discapacitat o que formen part de col·lectius especialment vulnerables.

Cal preveure actuacions de recuperació i rehabilitació de l'entorn així com dels serveis bàsics, sempre que siguin necessàries. Aquestes actuacions aniran destinades a proveir els mitjans necessaris per al restabliment de la normalitat. També caldrà preveure les actuacions necessàries en relació a les persones afectades, tenint especial cura en l'atenció de les persones vulnerables o amb discapacitat, per facilitar el seguiment de l'atenció, la cobertura de necessitats, el retorn a la normalitat i l'assessorament integral. Aquestes actuacions es fan en coordinació amb els municipis.

Els municipis han de preveure els aspectes a desenvolupar per garantir el restabliment dels serveis bàsics de la seva competència, així com l'acompanyament a les persones durant l'estadi de recuperació. Alguns aspectes importants a considerar són: el seguiment de l'atenció dels afectats, l'establiment d'un punt d'informació únic (finestreta única), la realització de reunions informatives, preveure i informar sobre vies de finançament i compensació, fomentar l'ús d'assegurances en determinats àmbits, etc. Cal garantir la informació i l'acompanyament de les persones evacuades, en especial, en cas que el seu habitatge pugui haver resultat afectat. Per això, caldrà avaluar l'estat dels habitatges.

Recopilació de les fonts d'informació dels danys produïts:

- Tècnics municipals
- Brigada d'obres
- Mossos d'Esquadra, la Guàrdia Civil
- Bombers
- Servei d'enllumenat, de clavegueram... del municipi
- Companyies de l'aigua, d'electricitat i de telèfons
- Serveis de transports: ferrocarrils, transport urbà, empreses d'autocars, empreses de transports...
- Carreteres
- Indústries, comerços... del municipi



ÀREA DE CONCERTACIÓ I ASSISTÈNCIA MUNICIPAL

- Particulars
- Serveis sanitaris
- Altres que el municipi consideri oportú

Recopilació de les dades dels danys que s'han produït:

- Localització dels danys: cal indicar el lloc concret (fins i tot amb cartografia).
- Descripció de:
 - Els elements afectats (cal indicar el tipus d'element i una descripció).
 - Els tipus dels danys que s'han produït.
 - Causes que han produït els danys.

Valoració econòmica dels danys (despeses que s'han generat durant l'emergència i cost per recuperar la normalitat).

És responsabilitat de l'Ajuntament l'adopció immediata de les mesures següents:

- Notificació a les companyies d'electricitat, de telèfons, de llum, carreteres, mitjans de transport de les avaries, talls de subministrament, dels danys que s'han produït.
- Acollida de la població.
- Proveïment de recursos a la població.
- Desenrunament i neteja.
- Recerca de mitjans i recursos.
- Control d'aqüífers.

Proposta de reconstrucció o reparació dels danys:

- Descripció de les obres, reparacions... a realitzar per recuperar o reparar els danys (la proposta es pot realitzar per evitar la repetició dels danys).
- Valoració econòmica (cost per recuperar la normalitat).
- Designació de responsables.
- Definició de terminis.

Cal saber si la zona s'ha declarat o no zona afectada greument per una emergència de Protecció Civil. En aquest cas les ajudes vindran de l'Estat, el qual aprova un Reial decret llei (primer l'aprova el Consell de Ministres i posteriorment el validen les Corts), per establir de forma concreta i per a cada catàstrofe totes les mesures, actuacions i procediments a seguir. S'hi estableixen, també, les previsions de finançament mitjançant el crèdit extraordinari.



ÀREA DE CONCERTACIÓ I ASSISTÈNCIA MUNICIPAL

Al marge de les subvencions que dona l'Estat, pot haver-hi ajudes de les comunitats autònomes, la Unió Europea, les diputacions... En aquest cas, cal tenir en compte que aquestes ajudes són incompatibles amb les que pugui donar l'Estat. En qualsevol cas, cal iniciar l'avaluació dels danys i els tràmits el més aviat possible.

Cal destacar que queden excloses les ajudes de les diferents administracions als danys produïts en béns assegurats, ja que existeix el Consorci de Compensació d'Assegurances, entitat autònoma de caràcter públic que actua com a reasseguradora de les companyies privades en cas que es produeixin catàstrofes.

Podeu trobar més informació a la "Guia d'ajuts i subvencions durant la postemergència", publicada a la web de Protecció Civil.

Finalment, és important destacar que l'activació formal dels plans municipals d'emergència és un requisit general per poder acreditar la situació d'excepcionalitat i accedir als diferents ajuts i subvencions.



2. DOCUMENT 2. Anàlisi del risc



2.1. RISC TERRITORIAL

	DESCRIPCIÓ DEL RISC SEGONS PROCICAT	OBLIGAT/RECOMANAT
Emergències per episodis de contaminació a l'Ebre aigües avall de l'embassament de Flix	El tram baix del riu Ebre està subjecte a l'amenaça de contaminació des de diverses fonts que puguin afectar la població i el medi ambient, aigües avall de l'embassament. Una font rellevant de contaminació potencial és l'acumulació de residus contaminats a l'embassament de Flix, conseqüència de l'activitat industrial.	Obligat. L'abastament d'aigua a la població prové de l'aigua del CAT que, ahora, abasteix dos pous del municipi: el Pou del Mas de Llambert i el Pou del Pinar del Lluert.
Emergències per calor i fred intens	<p>En cas d'emergències per calor intens:</p> <p>Calor intensa: temperatura màxima superior al percentil 98 de la temperatura màxima diària dels mesos de juny a agost.</p> <p>Calor molt intensa: temperatura màxima superior al percentil 98 de la temperatura màxima diària dels mesos de juny a agost més dos graus Celsius.</p> <p>Per al període 2013-2022, el percentil 98 té un valor de 35,6 °C al municipi de Montbrió del Camp.</p> <p>En cas d'emergències per fred intens:</p> <p>Fred intens: temperatura inferior al percentil 2 de la temperatura mínima diària dels mesos de desembre a març.</p> <p>Fred molt intens: temperatura inferior al percentil 2 de la temperatura mínima diària dels mesos de desembre a març menys dos graus Celsius.</p> <p>Per al període 2013-2022, el percentil 2 té un valor de -0,1 °C al municipi Montbrió del Camp.</p>	Ni obligat ni recomanat
Emergències concentració per de persones	<p>Es preveu que es poden produir emergències per aglomeració de persones en actes de pública concurrència:</p> <ul style="list-style-type: none"> • Festa Major de Sant Antoni • Festa Major de Sant Pere 	Ni obligat ni recomanat



ÀREA DE CONCERTACIÓ I ASSISTÈNCIA MUNICIPAL

	<ul style="list-style-type: none">• Montbriart• Cap de setmana jove• MontMúsic• Abirració• Trobada de gegants• Festivitat de Reis	
Emergències per tall de subministraments bàsics	Es preveu que es puguin produir situacions d'emergència per risc pel tall de subministraments bàsics (aigua i electricitat) durant situacions temporals de treball d'obres al llarg del terme municipal; o bé com conseqüència d'un efecte dominó davant d'una situació de caràcter més greu. En ambdós casos, aquestes situacions poden comportar una possible afectació a la xarxa de subministrament, i en conseqüència, al funcionament de serveis industrials i habitatges del terme municipal.	Ni obligat ni recomanat
Emergències per ozó troposfèric	<p>Risc de contaminació atmosfèrica, amb un llindar d'alerta de 240micrograms/m3 en 1 hora que pot provocar efectes sobre la salut com són tos, irritacions a la faringe i als ulls.</p> <p>També pot produir altres problemes respiratoris com una incidència més gran i un agreujament de l'asma, la reducció de la funció pulmonar i una inflamació de les vies respiratòries, que generi símptomes respiratoris i una alteració del rendiment.</p> <p>Els nivells elevats d'ozó també poden causar un increment de la mortalitat diària.</p>	Ni obligat ni recomanat



ÀREA DE CONCERTACIÓ I ASSISTÈNCIA MUNICIPAL

2.1.1. PERILL PER EPISODIS DE CONTAMINACIÓ A L'EBRE AIGÜES AVALL DE L'EMBASSAMENT DE FLIX

Element de perill	Característiques de perill
Dipòsits, xarxa de subministrament aigua del Consorci d'Aigües de Tarragona o altres	La captació es realitza a Camp-redó, en els canals que parteixen de l'assut de Xerta. Una conducció d'aigua bruta duu el cabal captat a l'ETAP de l'Ampolla. L'aigua tractada s'introdueix en la xarxa de distribució en alta que serveix a 70 municipis de la província de Tarragona, entre ells Montbrió del Camp, atenent tant la demanda urbana (uns 41 hm ³ /any) com industrial (uns 28 hm ³ /any). El consum urbà té un marcat component estacional amb un mínim al febrer i un màxim a l'agost. La relació màxim/mínim del consum urbà és de 2:1, aproximadament.

2.1.2. PERILL PER CALOR I FRED INTENS

Sector de perill	Característiques del perill
Tot el municipi	Es preveu que es poden produir emergències per aglomeració de persones en actes de pública concurrència. El perill variarà en funció de la durada dels episodis d'altres/baixes temperatures (superiors a 35,6 graus o inferiors a -0,1 graus), podent afectar en major o menor grau l'activitat de la població i la salut dels sectors de població més vulnerables (persones d'avançada edat o amb malalties cròniques, població infantil, esportistes i treballadors que realitzen la seva activitat en ambients calorosos).

2.1.3. PERILL PER CONCENTRACIÓ DE PERSONES

Acte de perill	Característiques de perill
Nucli urbà	Comprèn diferents actes públics i esdeveniments multitudinaris de periodicitat anual i setmanal amb una assistència superior a les <i>Confidencial</i> persones. Es realitzen als carrers del nucli urbà i són: <ul style="list-style-type: none"> • Festa Major de Sant Antoni • Festa Major de Sant Pere • Montbriart • Cap de setmana jove • MontMúsic • Abirració • Trobada de gegants • Festivitat de Reis



ÀREA DE CONCERTACIÓ I ASSISTÈNCIA MUNICIPAL

2.1.4. PERILL PER TALL DE SUBMINISTRAMENTS BÀSICS

Sector de perill	Característiques de perill
Tot el municipi	El tall de subministraments bàsics, ja sigui per averies en la xarxa de subministrament o per un efecte dominó davant situacions de caràcter més greu, pot afectar al funcionament de la xarxa de subministrament d'aigua o electricitat del municipi de Montbrió del Camp. En conseqüència, les possibles afectacions repercutirien també sobre habitatges i establiments de diversa tipologia del terme municipal.

2.1.5. PERILL PER OZÓ TROPOSFÈRIC

Sector de perill	Característiques de perill
Tot el municipi	Els nivells elevats d'ozó provoquen efectes sobre l'aparell respiratori (tos, irritacions de faringe i als ulls) però també pot tenir una incidència més greu i provocar altres símptomes importants com són agreujament de l'asma, reducció de la funció pulmonar i, fins i tot, inflamació de les vies respiratòries. En casos de persones amb problemes respiratoris greus, podria causar un increment de la mortalitat.



2.2. RISCOS ESPECIALS

	DESCRIPCIÓ I AVALUACIÓ DEL RISC AL MUNICIPI SEGONS PLA ESPECIAL GENERALITAT	OBLIGAT/ RECOMANAT
Risc d'incendis forestals (INFOCAT):	El municipi de Montbrió del Camp disposa de 1.059 Ha totals, de les quals aproximadament un 5 % correspon a massa de tipus forestal. No obstant, d'acord amb el Pla INFOCAT i el Mapa de Protecció Civil de Catalunya, el nivell de perill del municipi és molt inferior a la mitjana i no presenta vulnerabilitat.	Recomanat
Risc d'inundacions (INUNCAT):	D'acord amb la cartografia de l'ACA, el municipi de Montbrió del Camp disposa de zones potencialment inundables. El municipi, en canvi, no resta afectat per períodes de retorn de T10, T100 ni T500 anys. Es preveu una situació meteorològica de perill (SMP) de nivell 1 quan se superin: els 20 mm/30 min o els 100 mm/24h. Es preveu una SMP de nivell 2 quan se superin: els 40 mm/30 min o els 200 mm/24h.	Obligat
Risc per nevades (NEUCAT):	El municipi de Montbrió del Camp es troba entre els 98 m i els 163 m . El nucli urbà es troba a 132m . Tenint en compte que el nucli urbà es troba per sota dels 400 metres d'alçada, i que l'estimació dels valors màxims anuals de precipitació diària en forma de neu es situen per sobre dels 0 i 5 cm (lindars de situació meteorològica SMP de nivell 1 i 2 respectivament), d'acord amb els criteris establerts en el pla NEUCAT, el municipi resta recomanat a la redacció del pla municipal per episodis de nevades.	Recomanat
Risc per sismes (SISMICAT):	Segons l'escala d'intensitat macrosísmica MSK (intensitat màxima percebuda per a un període de retorn de 500 anys) el municipi de Montbrió del Camp pot patir un sisme de nivell VI. En aquest cas, no es supera ni el llindar de d'intensitat ni de dany, i per tant, es recomana l'elaboració del pla d'actuació municipal per risc de sismes.	Recomanat
Risc de ventades (VENTCAT)	El municipi de Montbrió del Camp es troba recomanat a la redacció del PAM per vent per no sobrepassar el llindar de ratxa de 20m/s més de 10 dies l'any .	Recomanat



ÀREA DE CONCERTACIÓ I ASSISTÈNCIA MUNICIPAL

	Per a la comarca del Baix Camp, el llinar de situació meteorològica de perill (SMP) de nivell 1 correspon a una ratxa màxima de vent de 25 m/s (90 km/h) ; el llinar de SMP de nivell 2 correspon a una ratxa màxima de vent de 35 m/s (126 km/h) .	
Risc per pandèmies	<p>Una emergència associada a pandèmies pot produir-se en un sol episodi però normalment retorna en forma de diverses onades, cadascuna amb característiques particulars pel què fa a l'afectació i a la mortalitat però possiblement més severes que la primera.</p> <p>Davant d'una determinada malaltia, caldrà valorar en cada cas, com a mínim, els paràmetres següents: taxa d'atac, taxa de malaltia clínica dels afectats, taxa de letalitat, taxa de mortalitat i percentatge de casos esperats a la setmana pic. En base a això, caldrà definir en cada cas els grups de risc, la població de més transmissibilitat i el grau de vulnerabilitat dels llocs de pública concurrència i com aquest poden actuar com escenaris que afavoreixen la propagació de l'agent causant.</p>	<p>No Obligat</p> <p>La població no supera els 20.000 habitants i a més a més no es considera municipi turístic</p>

Zones d'actuació prioritària per inundacions: en cas que existeixi alguna zona d'aquest tipus, cal que el municipis adopti mesures de disminució de la vulnerabilitat i autoprotecció. En concret cal indicar que existeix una zona d'actuació prioritària per inundació al Barranc de Segures, Riera de Montbrí, Riera de Riudecanyes, Riera d'Alforja, on el risc d'inundació no és gestionable mentre no es disposi de monitorització d'aquesta conca que permeti la detecció anticipada de crescudes a través d'algun **sistema d'alerta primerenca d'inundació (SAPI)**. A la descripció caldrà incloure els calats màxims pel T100 dins d'aquesta zona i els principals tipus d'elements afectats.

En cas de voler instal·lar un SAPI, aquest haurà de tenir definits uns llinars de PRE-ALERTA, un d'ALERTA i un de PERILL (d'acord amb els criteris acordats amb protecció civil i amb l'organisme de conca corresponent), i en cas de registrar alguna superació hauran de tenir previst un protocol amb les mesures d'avís i de protecció a la població (tal com s'estableix al Document 4).



ÀREA DE CONCERTACIÓ I ASSISTÈNCIA MUNICIPAL

2.2.1. PERILL D'INCENDI FORESTAL. INFOCAT

D'acord amb el Pla INFOCAT el municipi de Montbrió del Camp resta **recomanat** a disposar d'un Pla d'actuació municipal per risc d'incendi forestal atenent al criteri de perill. El Pla determina un nivell de **perill molt inferior a la mitjana i no presenta vulnerabilitat** per al municipi.

L'estudi de l'Inventari Ecològic i Forestal de la Regió Forestal VI, de la que forma part Montbrió del Camp, recull la següent distribució del sòl:

Bosc		Matollars	Prats	Altres	Improductiu		Conreus	Total (ha)
Dens	Clar				Natural	Artificial		
2,61	0,09	1,24	1,11	0	0,03	3,98	90,95	1.059

Dades Inventari Ecològic i Forestal de la Regió Forestal VI, 1993. Els valors es donen en percentatge respecte a la superfície total del municipi (última columna).

Segons les dades anteriors, el terme municipal es caracteritza principalment pels conreus i només un 5 % aproximadament de la superfície del municipi és de caràcter forestal (53,48 ha). Aquest es troba concentrat al sector oest del terme municipal, al límit amb el municipi de Mont-roig del Camp.

2.2.1.1. ANÀLISI HISTÒRICA

Segons la informació disponible al Departament d'Agricultura, Ramaderia, Pesca i Alimentació de la Generalitat de Catalunya, no es registren incendis forestals durant els anys 2011-2023 al municipi de Montbrió del Camp.

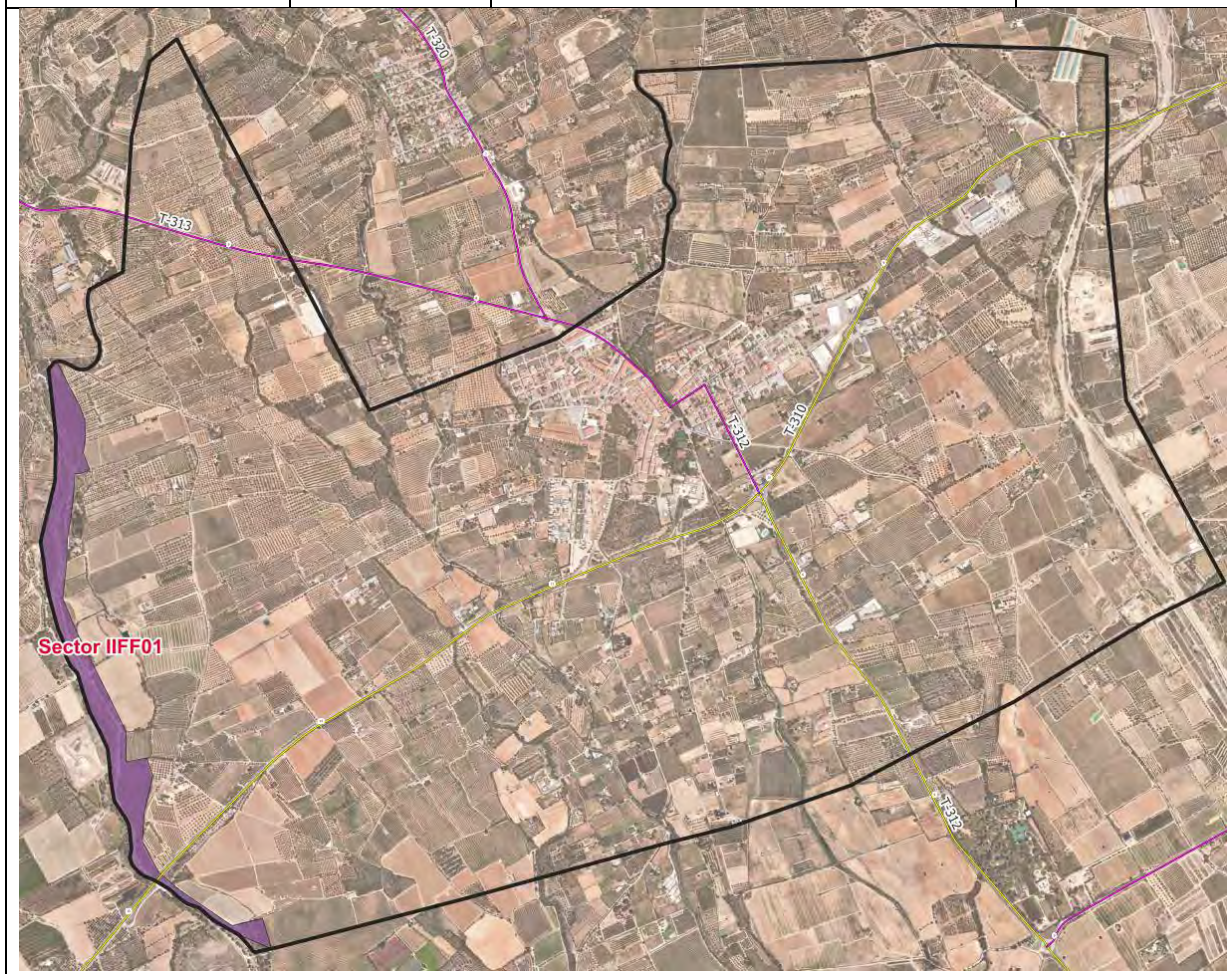
2.2.1.2. SECTORS D'INCENDI FORESTAL

Pel que respecta als sectors d'incendi, al municipi s'ha identificat 1 sector diferenciat per les seves característiques de cobertura i vegetació.



ÀREA DE CONCERTACIÓ I ASSISTÈNCIA MUNICIPAL

Sector perill d'incendis	Codi mapa	Característiques	Superfície
Sector 1:	IIFF01	Sector forestal que s'estén per l'oest del terme municipal, limitant amb el terme de Mont-roig del Camp. Dins d'aquest sector hi trobem un 5% de massa forestal envoltades per conreus.	20,00 Ha.





ÀREA DE CONCERTACIÓ I ASSISTÈNCIA MUNICIPAL

2.2.1.3. XARXA DE CAMINS

Es considera xarxa bàsica de camins per a incendis forestals aquella que permet moure's pel territori amb tota fiabilitat durant tot l'any i que permet el pas creuat de camions d'extinció del tipus BRP (Bomba Rural Pesada). En el cas del municipi de Montbrió del Camp, la xarxa de camins del municipi quedarà representada als plànols del document en funció de la seva tipologia (primari o secundari). Pel que respecta als camins terciaris, aquests no es consideren part de la xarxa bàsica de camins per a incendis forestals perquè afegeixen complexitat operativa.

2.2.1.4. TALLAFOCS

El municipi de Montbrió del Camp no disposa d'àrees tallafocs degut a què el 91% de la superfície del terme són conreus.

2.2.1.5. PUNTS DE VIGILÀNCIA

El municipi de Montbrió del Camp no disposa de punts de vigilància.

2.2.1.6. PUNTS D'AIGUA

A la taula següent s'indica el llistat de punts d'aigua ubicats al terme municipal, juntament amb la seva localització:

Hidrants

XARXA D'HIDRANTS				
CODI MAPA	TIPUS	CAPACITAT	COORDENADES UTM ETRS89	
			X	Y
PAH -37	H1 - Hidrant	-	Confidencial	Confidencial
PAH -38	H2 - Hidrant	-	Confidencial	Confidencial
PAH -39	H3 - Hidrant	-	Confidencial	Confidencial
PAH -40	H4 - Hidrant	-	Confidencial	Confidencial
PAH -41	H5 - Hidrant	-	Confidencial	Confidencial
PAH -42	H6 - Hidrant	-	Confidencial	Confidencial
PAH -43	H7 - Hidrant	-	Confidencial	Confidencial
PAH -44	H8 - Hidrant	-	Confidencial	Confidencial



ÀREA DE CONCERTACIÓ I ASSISTÈNCIA MUNICIPAL

PAH -45	H9 - Hidrant	-	Confidencial	Confidencial
PAH -46	H10 - Hidrant	-	Confidencial	Confidencial
PAH -47	H11 - Hidrant	-	Confidencial	Confidencial
PAH -48	H12 - Hidrant	-	Confidencial	Confidencial
PAH -49	H13 - Hidrant	-	Confidencial	Confidencial
PAH -50	H14 - Hidrant	-	Confidencial	Confidencial
PAH -51	H15 - Hidrant	-	Confidencial	Confidencial
PAH -52	H16 - Hidrant	-	Confidencial	Confidencial
PAH -53	H17 - Hidrant	-	Confidencial	Confidencial
PAH -54	H18 - Hidrant	-	Confidencial	Confidencial
PAH -55	H19 - Hidrant	-	Confidencial	Confidencial
PAH -56	H20 - Hidrant	-	Confidencial	Confidencial
PAH -57	H21 - Hidrant	-	Confidencial	Confidencial
PAH -58	H22 - Hidrant	-	Confidencial	Confidencial
PAH -59	H23 - Hidrant	-	Confidencial	Confidencial
PAH -60	H24 - Hidrant	-	Confidencial	Confidencial
PAH -61	H25 - Hidrant	-	Confidencial	Confidencial

Punts d'aigua sense hidrant

PUNTS D'AIGUA				
CODI MAPA	TIPUS	CAPACITAT	COORDENADES UTM ETRS89	
			X	Y
PAB -62	B1 – Bassa/dipòsit	-	Confidencial	Confidencial



ÀREA DE CONCERTACIÓ I ASSISTÈNCIA MUNICIPAL

PAB -63	B2 – Bassa/dipòsit	-	<i>Confidencial</i>	<i>Confidencial</i>
PAB -64	B3 – Bassa/dipòsit	-	<i>Confidencial</i>	<i>Confidencial</i>
PAB -65	B4 – Bassa/dipòsit	-	<i>Confidencial</i>	<i>Confidencial</i>
PAB -66	B5 – Bassa/dipòsit	-	<i>Confidencial</i>	<i>Confidencial</i>
PAB -67	B6 – Bassa/dipòsit	-	<i>Confidencial</i>	<i>Confidencial</i>
PAB -68	B7 – Bassa/dipòsit	-	<i>Confidencial</i>	<i>Confidencial</i>
PAB -69	B8 – Bassa/dipòsit	-	<i>Confidencial</i>	<i>Confidencial</i>
PAB -70	B9 – Bassa/dipòsit	-	<i>Confidencial</i>	<i>Confidencial</i>
PAB -71	B10 – Bassa/dipòsit	-	<i>Confidencial</i>	<i>Confidencial</i>
PAB -72	B11 – Bassa/dipòsit	-	<i>Confidencial</i>	<i>Confidencial</i>
PAB -73	B12 – Bassa/dipòsit	-	<i>Confidencial</i>	<i>Confidencial</i>
PAB -74	B13 – Bassa/dipòsit	-	<i>Confidencial</i>	<i>Confidencial</i>
PAB -75	B14 – Bassa/dipòsit	-	<i>Confidencial</i>	<i>Confidencial</i>
PAB -76	B15 – Bassa/dipòsit	-	<i>Confidencial</i>	<i>Confidencial</i>
PAB -77	B16 – Bassa/dipòsit	-	<i>Confidencial</i>	<i>Confidencial</i>
PAB -78	PA17 - Piscina Municipal	-	<i>Confidencial</i>	<i>Confidencial</i>

2.2.2. PERILL D'INUNDACIONS. INUNCAT

Segons el Pla INUNCAT, el municipi de Montbrí del Camp presenta un nivell de risc per inundacions **ALT** i resta obligat a l'elaboració del Pla d'actuació municipal per aquest risc.

D'acord amb el mapa de Protecció Civil de Catalunya, el municipi disposa de zones potencialment inundables com són:



ÀREA DE CONCERTACIÓ I ASSISTÈNCIA MUNICIPAL

- Riera d'Alforja, situada a l'est del municipi que travessa tot el terme de nord a sud, podent ocasionar afectacions a diverses superfícies agrícoles, així com edificacions aïllades i a un tram de la carretera T-310.
- Riera de Montbrió, que travessa el terme de nord a sud, passant pel nucli urbà. Aquesta riera pot ocasionar afectacions a edificacions del nucli urbà, edificacions aïllades així com a la superfície agrícola i a un tram de la carretera T-310.
- Barranc de Segures, amb la unió dels barrancs de les Esclores i el del Lluert, forma una gran zona potencialment inundable al sud del terme municipal, podent ocasionar afectacions importants a zones agrícoles, cases aïllades i a diversos trams de la carretera T-310.
- Riera de Riudecanyes, situada a l'oest del terme, pot ocasionar també afectacions a zones agrícoles, cases aïllades i a un tram de la carretera T-310.

2.2.2.1. ANÀLISI HISTÒRICA

El municipi de Montbrió del Camp va patir els xàfeces coneguts com a Sant Tomàs, i que van afectar la zona del Camp de Tarragona i del Vallès, del 9 a l'11 d'octubre de 1994, provocant inundacions greus al nucli urbà. A l'octubre de 2012, es van registrar pluges fins a 95 litres per metre quadrat a Montbrió del Camp. Més recentment, a l'any 2019, es va tornar a repetir fortes inundacions provocades per una Depressió aïllada a nivells alts (DANA).

2.2.2.2. ZONES INUNDABLES

Riu /Riera/Barranc	Codi mapa	Sector de perill inundacions període de retorn 10
Riera d'Alforja	INUN01	Zona potencialment inundable situada a l'est del terme municipal.
Riera de Montbrió (o Barranc de l'Ànima Blanca)	INUN02	Zona potencialment inundable situada al centre del terme municipal.
Barranc de Segures	INUN03	Zona potencialment inundable situada al sud del terme municipal.
Riera de Riudecanyes	INUN04	Zona potencialment inundable situada a l'oest del terme municipal.

2.2.2.3. INFRAESTRUCTURES ASSOCIADES DESTACABLES (PUNTS CONFLICTIUS)

Codi	Tipologia	Coordenades UTM ETRS89		Característiques
		X	Y	
PC -5	Pont carrer del Corralot	332.519	4.554.018	Zona potencialment inundable (INUN02) situada al pont sobre la riera de



ÀREA DE CONCERTACIÓ I ASSISTÈNCIA MUNICIPAL

Codi	Tipologia	Coordenades UTM ETRS89		Característiques
		X	Y	
				Montbrí que enllaça amb el Passeig de Nicolau
PC -6	Pont Zona Esportiva	332.648	4.553.662	Zona potencialment inundable (INUN02) situada a la carretera T-310, al pont sobre la riera de Montbrí
PC -7	Intersecció de camins Mas del Marçal	332.425	4.552.485	Intersecció de camins situada en una zona potencialment inundable (INUN03) pel barranc de Segures
PC -8	Pont zona Mas del Piquer	331.773	4.553.306	Zona potencialment inundable (INUN03) situada a la carretera T-310, al pont sobre el barranc de Segures
PC -9	Carretera T-310	333.626	4.554.961	Zona potencialment inundable (INUN01) que afecta a la xarxa viària, concretament un tram de la carretera T-310, al nord-est del terme municipal
PC -10	Intersecció de camins Riera d'Alforja	333.964	4.554.646	Intersecció de camins situada en una zona potencialment inundable (INUN01) per la riera d'Alforja
PC -11	Intersecció de camins Camí de Vinyols	334.078	4.554.040	
PC -12	Pont riera de Riudecanyes	330.442	4.552.251	Zona potencialment inundable (INUN04) que afecta a la xarxa viària, concretament un tram de la carretera T-310, al sud-oest del terme municipal



ÀREA DE CONCERTACIÓ I ASSISTÈNCIA MUNICIPAL

2.2.2.4. PUNTS D'ACTUACIÓ PRIORITÀRIA

Segons el mapa de Protecció Civil, sí es detecten punts d'actuació prioritària al municipi de Montbrió del Camp.

Punt	Codi mapa	Descripció del punt d'actuació prioritària
PAP01. Pont antiga carretera	PC -13	Situat al centre urbà, queda afectat per la pujada del nivell d'aigua de la riera de Montbrió (ETRS89X 332.539; ETRS89Y 4.554.340)
PAP02. Termes Montbrió	PC -14	Situat al centre urbà, queda afectat per la pujada del nivell d'aigua de la riera de Montbrió. Xàfec superior a 40 mm/30' (SMP grau 4,5, i 6). Cal posar tanques a banda i banda de la riera al Camí vell de Cambrils (ETRS89X 332.676; ETRS89Y 4.554.019)
PAP03. Carretera T-310	PC -15	Punt situat al nord-est del terme municipal, amb afectacions a la carretera local pel creixement del nivell d'aigua de la riera de Riudecols (ETRS89X 334.036; ETRS89Y 4.555.369)

2.2.2.5. CONS DE DEJECCIÓ

El municipi de Montbrió del Camp no presenta cons dejecció.

2.2.3. PERILL PER NEVADES. NEUCAT

Segons el Pla NEUCAT el municipi de Montbrió del Camp està recomanat a disposar d'un Pla d'actuació municipal per risc de nevades atenent al criteri d'altitud. El municipi es troba entre els **98 m** i els **163 m** d'altitud. Pel que respecta als nuclis urbà, aquest es troba a **132 m**.

Segons aquestes altituds, el llinar de situació meteorològica de perill (SMP) de nivell 1 correspon a l'acumulació de neu per sobre dels 0 cm de gruix en 24h; i el llinar de SMP de nivell 2 correspon a l'acumulació de neu per sobre dels 5 cm en 24h.

En cas de nevada i per a assegurar la mobilitat viària al municipi, el mapa de Protecció Civil determina que serà la carretera T-310 la via sobre la qual es prioritzaran les actuacions de recuperació de la normalitat (retirada de la neu i similars). Cal destacar que aquesta via no depèn de l'Ajuntament, sinó del titular de les mateixes (en aquest cas la Generalitat de Catalunya). No obstant, aquesta carretera es troba directament connectada a les vies municipals.

Les tasques de neteja per part de l'ajuntament només seran executades al llarg de les carrers principals del nucli urbà, així com en aquells camins que siguin prioritaris o de vital importància en cas de possible atrapament de persones en edificacions aïllades.

2.2.3.1. ANÀLISI HISTÒRICA

A la taula següent es mostren les nevades més importants que han afectat al terme municipal durant els últims anys.



ÀREA DE CONCERTACIÓ I ASSISTÈNCIA MUNICIPAL

Descripció	Any	Danys
Gran nevada al Camp de Tarragona que va afectar al terme de Montbrió del Camp i municipis del voltant	2017	Sense danys importants
Nevada al terme de Montbrió del Camp	2010	Sense danys importants

2.2.3.2. PUNTS D'EMMAGATZEMATGE DE FUNDENTS

Al municipi de Montbrió del Camp els punts d'emmagatzematge de fundents es troben a:

Localització	Descripció	Coordenades UTM ETRS89	
		X	Y
Magatzem Municipal	Actualment l'Ajuntament té emmagatzemat 1 palet de fundent en cas de nevades.	333.172	4.554.545

2.2.3.3. PUNTS DE SUBMINISTRAMENTS DE FUNDENTS A LA POBLACIÓ

L'ajuntament de Montbrió del Camp posa fundents a disposició de la població als següents punts del municipi:

Localització	Descripció	Coordenades UTM ETRS89	
		X	Y
Plaça de la Vila	Punt de subministrament de fundents situat al centre del nucli urbà	332.393	4.554.078
Plaça del Baix Camp	Punt de subministrament de fundents proper a la zona escolar, a l'est del nucli urbà	332.182	4.554.142
Cementiri de Montbrió del Camp	Punt de subministrament de fundents situat al nord-est del nucli urbà	333.008	4.554.493

2.2.3.4. EMPRESAS SUBMINISTRADORES DE FUNDENTS

Companyia	Localització – Telèfon
Ferreteria Montblanc, SL	Muralla de Sta. Tecla, 4 43400 Montblanc, Tarragona 977 860 439



ÀREA DE CONCERTACIÓ I ASSISTÈNCIA MUNICIPAL

2.2.3.5. LLOCS DE VIGILÀNCIA DEL NIVELL DE LA NEU I DE CONTROL DE LA TEMPERATURA

El municipi de Montbrió del Camp no disposa dels següents punts de vigilància del nivell de la neu i de control de la temperatura.

2.2.3.6. UBICACIÓ DE LES ESTACIONS METEOROLÒGIQUES DINS DEL MUNICIPI

El municipi de Montbrió del Camp no disposa d'estació meteorològica dins del municipi.

2.2.3.7. ZONES D'APARCAMENT

Es disposa de les següents zones d'aparcament:

Localització	Característiques
Aparcament Av. Capelleta	Zona de terra situada a la cantonada de l'Av. Capelleta i Camí de Vilanova, habilitada com a zona d'aparcament de vehicles (ETRS89X 332.209; ETRS89Y 4.553.788)
Aparcament Passeig de Nicolau	Zona asfaltada situada al Passeig de Nicolau, habilitada com a zona d'aparcament de vehicles (ETRS89X 332.251; ETRS89Y 4.554.338)

2.2.3.8. ZONES DE COL·LOCACIÓ DE CADENES

Localització	Característiques
Aparcament Av. Capelleta	Zona de terra situada a la cantonada de l'Av. Capelleta i Camí de Vilanova, habilitada com a zona de col·locació de cadenes (ETRS89X 332.209; ETRS89Y 4.553.788)
Aparcament Passeig de Nicolau	Zona asfaltada situada al Passeig de Nicolau, habilitada com a zona de col·locació de cadenes (ETRS89X 332.251; ETRS89Y 4.554.338)

2.2.3.9. PUNTS CONFLICTIUS

Codi	Tipologia	Coordenades UTM ETRS89		Característiques
		X	Y	
PC -16	Risc glaçades Escola	332.160	4.554.099	Punt conflictiu per risc de glaçades a la sortida de l'Escola Josep M. Soler i Gené, situada a l'avinguda dels Països Catalans



ÀREA DE CONCERTACIÓ I ASSISTÈNCIA MUNICIPAL

Codi	Tipologia	Coordenades UTM ETRS89		Característiques
		X	Y	
PC -17	Risc glaçades Pavelló	332.180	4.554.010	Punt conflictiu per risc de glaçades a la sortida del Pavelló Municipal, situat al Camí de la Mina dels Frares
PC -18	Risc glaçades Zona Esportiva	332.861	4.553.639	Punt conflictiu per risc de glaçades a la zona Esportiva Municipal, situada a la carretera T-312
PC -19	Risc glaçades Cementiri	333.038	4.554.499	Punt conflictiu per risc de glaçades a la sortida del Cementiri Municipal, a l'avinguda de Sant Jordi
PC -20	Risc glaçades Llar d'infants	332.932	4.554.372	Punt conflictiu per risc de glaçades a la sortida de la Llar d'infants l'Arc de Sant Martí, al carrer de la Bòbila, 1

2.2.3.10. MAQUINÀRIA PER TREURE LA NEU

L'Ajuntament de Montbrió del Camp sí disposa de maquinària per treure la neu, la qual queda recollida a l'apartat 6.2.1 Mitjans i recursos de l'Ajuntament.

2.2.3.11. SECTORS DE PERILL DE NEVADES

Sector del municipi per sobre de 400 metres	Codi mapa	Sector de perill de nevades
<i>El municipi de Montbrió del Camp es troba per sota dels 400m</i>		

Municipis de >20.000 habitants en cotes inferiors als 400m

Descripció d'afectació del perill de nevades en el municipi
<i>No aplica</i>



ÀREA DE CONCERTACIÓ I ASSISTÈNCIA MUNICIPAL

2.2.4. PERILL SÍSMIC. SISMICAT

Segons el Pla SISMICAT el municipi de Montbrió del Camp està recomanat a disposar d'un Pla d'actuació municipal per sismes.

<p>Intensitat màxima esperada període retorn 500 anys</p>	<p>Intensitat de VI. El municipi de Montbrió del Camp no supera ni el llindar de referència d'intensitat ni de dany. Per tant, està recomanat a redactar el pla d'actuació municipal. Es prestarà especial atenció als edificis amb certa antiguitat com el cas de:</p> <ul style="list-style-type: none"> - Església Mare de Déu del Carme - Església Parroquial de Sant Pere Apòstol - Ermita de Sant Antoni de Pàdua <p>Així mateix, cal prestar atenció a altres elements vulnerables, com són:</p> <ul style="list-style-type: none"> - Torres de telecomunicació, que puguin afectar a les comunicacions en cas d'una emergència. - Dipòsit d'aigua Municipal, situat dins del nucli urbà, a la Plaça de Sant Antoni
--	--

Segons l'escala d'intensitat macrosísmica MSK (intensitat màxima percebuda per a un període de retorn de 500 anys) el municipi de Montbrió del Camp pot patir un sisme de nivell VI amb les sensacions següents:

Grau VI. Por

- El sisme el perceben la majoria de les persones, tant dins com fora dels edificis. Moltes persones surten al carrer esporuguides. Algunes persones arriben a perdre l'equilibri. Els animals domèstics fugen dels estables.
- En alguna ocasió, la vaixel·la i la cristalleria es trenquen, els llibres cauen dels prestatges, els quadres es mouen i els objectes inestables es tomben. Els mobles pesants poden arribar a moure's. Les campanes petites de torres i campanars poden sonar.
- En certs casos, poden obrir-se bretxes de fins a un centímetre d'amplada en sòls humits. Poden produir-se esllavissaments en muntanyes. S'observen canvis de cabal de les deus i en el nivell d'aigua de pous.
- Es produeixen danys moderats (classe 2) en algunes construccions del tipus A. Es produeixen danys lleugers (classe 1) en algunes construccions del tipus B i en moltes del tipus A.

Segons el SISMICAT, el dany a la població del municipi en cas de patir un sisme d'acció considerada seria el següent:



ÀREA DE CONCERTACIÓ I ASSISTÈNCIA MUNICIPAL

Nombre d'habitants per edifici	Nombre de persones que quedarien temporal o definitivament sense llar	Total de ferits lleus
2.9	19	2

Dades extretes de l'annex 6.2 del Pla SISMICAT (Vulnerabilitat Sísmica: Avaluació aproximada dels danys a la població).

2.2.4.1. ANÀLISI HISTÒRICA

Pel que respecta a antecedents d'emergències relacionades amb sismes al municipi, a continuació es llisten els sismes a Montbrió del Camp des de l'any 1.900 fins a l'actualitat, segons el registre de l'ICGC.

DATA	INTENSITAT MÀXIMA (escala MSKJ)	LATITUT	LONGITUD
13/02/1949	IV	40.94	1.57
20/11/1955	V	41.1	0.823
04/07/1985	IV	41.2	1.542
19/03/1992	V	42.23	2.06

Es pot observar doncs, que en els darrers 100 anys s'han enregistrat 4 sismes al municipi de Montbrió del Camp. En cap ocasió s'ha superat la categoria VI, dins la qual queda classificat el municipi.

2.2.5. PERILL PER VENTADES: VENTCAT

Segons el Pla VENTCAT el municipi de Montbrió del Camp no supera el llindar de ratxes de vent superiors a 20m/s 10 dies a l'any i per tant, resta recomanat a disposar d'un Pla d'actuació Municipal per risc de ventades.

El llindar a la comarca del Baix Camp, de situació meteorològica de perill (SMP) de nivell 1 correspon a una ratxa màxima de vent de **25 m/s (90 km/h)**; i el llindar de SMP de nivell 2 correspon a una ratxa màxima de vent de **35 m/s (126 km/h)**.



ÀREA DE CONCERTACIÓ I ASSISTÈNCIA MUNICIPAL

Element de perill	Sector de perill
Caiguda d'objectes a diferents nivells (arbres, cablejat, fanals, roques, elements decoratius, voladissos, etc.)	<p>Especialment i en el cas de Montbrí del Camp, es consideren totes aquelles zones amb població a l'aire lliure:</p> <ul style="list-style-type: none"> - Nuclis de població - Patis de centres educatius - Zona esportiva municipal - Cementiri - Parcs infantils

2.2.5.1. ANÀLISI HISTÒRICA

El municipi de Montbrí del Camp va patir fortes ventades al febrer de 2017, provocant incidències en el subministrament elèctric. A l'any 2020, la Direcció General de Protecció Civil de la Generalitat de Catalunya va activar l'alerta del pla VENTCAT, recomanant extremar les precaucions degut a les fortes ventades al municipi de Montbrí del Camp i al pla de Tarragona.

2.2.6. PERILL PER PANDÈMIES

Element de perill	Sector de perill
Tota la població	<p>En cas d'emergència associada pandèmies, el perill és present als nuclis de població, essent els llocs de pública concurrència que poden afavorir la propagació de l'agent causal. Són especialment vulnerables les persones d'avançada edat o amb malalties cròniques, la població infantil, les dones embarassades i pacients amb multimorbiditats.</p> <p>Davant d'una elevada taxa d'afectació del patogen, és previsible un absentisme laboral per malaltia, aïllament, contenció o per tenir cura de familiars malalts, causat per una afectació real a la població i possiblement incrementat per un cert pànic col·lectiu. Tot això farà disminuir la productivitat de les empreses, i caldrà assegurar els serveis imprescindibles per al funcionament de la societat per tal de minimitzar els efectes de l'emergència i per a evitar la paralització de la societat.</p>

2.3. RISCOS ESPECÍFICS

No es contemplen riscos específics al terme municipal de Montbrí del Camp.



3. DOCUMENT 3.Vulnerabilitat



ÀREA DE CONCERTACIÓ I ASSISTÈNCIA MUNICIPAL

3.1. ÀREES O SECTORS D'AFECTACIÓ

3.1.1. RISC TERRITORIAL

3.1.1.1. SECTOR AFECTACIÓ PER EMERGÈNCIES PER EPISODIS DE CONTAMINACIÓ A L'EBRE AIGÜES AVALL DE L'EMBASSAMENT DE FLIX

Sector de perill	Zona d'afectació
Sector únic (tot el terme municipal)	Tota la població ja que el municipi subministra tota la seva aigua potable directament del riu.

3.1.1.2. SECTOR AFECTACIÓ PER EMERGÈNCIES PER CALOR I FRED INTENS

Sector de perill	Zona d'afectació
Sector únic (tot el terme municipal)	Nucli urbà, zones esportives a l'aire lliure i equipaments amb població vulnerable (gent gran i nens)

3.1.1.3. SECTOR AFECTACIÓ PER EMERGÈNCIES PER CONCENTRACIÓ DE PERSONES

Sector de perill	Zona afectació
Nucli urbà	Comprèn els esdeveniments contemplats a la taula següent.

Actes en zona de perill:

Acte de perill	Ubicació	Aforament (persones)	Data
Festa Major de Sant Antoni	Diverses zones del nucli urbà	<i>Confidencial</i>	3er dissabte de gener
Festa Major de Sant Pere	Diverses zones del nucli urbà	<i>Confidencial</i>	29 de juny
Montbriart	Diverses zones del nucli urbà	<i>Confidencial</i>	2-3 de setembre
Cap de setmana jove	Diverses zones del nucli urbà	<i>Confidencial</i>	Següent cap de setmana de Sant Pere
MontMúsic	Hort del Baldrich	<i>Confidencial</i>	Primer cap de setmana de juny
Abirració	Pavelló Municipal	<i>Confidencial</i>	Últim cap de setmana d'agost
Trobada de gegants	Diverses zones del nucli urbà	<i>Confidencial</i>	Tercer cap de setmana de juliol cada 2 anys (2024/2026,etc)



ÀREA DE CONCERTACIÓ I ASSISTÈNCIA MUNICIPAL

Acte de perill	Ubicació	Aforament (persones)	Data
Festivitat de Reis	Plaça de Vila	<i>Confidencial</i>	Varis dies desembre i gener

3.1.1.4. SECTOR AFECTACIÓ PER TALL DE SUBMINISTRAMENTS BÀSICS

Sector de perill	Zona afectació
Sector únic	Nuclis de població, habitatges aïllats i explotacions ramaderes.

3.1.1.5. SECTOR AFECTACIÓ PER OZÓ TROPOSFÈRIC

Sector de perill	Zona afectació
Tota la població	Nuclis de població, habitatges aïllats i explotacions ramaderes . Són especialment vulnerables les persones amb problemes de cor, pulmons, nadons, infants en edat preescolar, dones embarassades i persones grans segons el seu estat de salut.

3.1.2. RISC ESPECIAL

3.1.2.1. SECTOR D'AFECTACIÓ D'INCENDIS FORESTALS. INFOCAT

Sector de perill	Zona afectació
Sector IIFF01	Sector forestal que s'estén per la zona oest del terme, al límit municipal amb el terme de Mont-roig del Camp. El sector es troba caracteritzat per una secció boscosa i envoltada per conreus.

3.1.2.2. SECTOR D'AFECTACIÓ D'INUNDACIONS. INUNCAT

Sector de perill	Zona afectació
Riera d'Alforja (INUN01)	Zona potencialment inundable situada a l'est del terme municipal, amb possibles afectacions a diverses superfícies agrícoles, així com edificacions aïllades i a un tram de la carretera T-310.
Riera de Montbrió (INUN02)	Zona potencialment inundable situada al centre del terme municipal, amb possibles afectacions a edificacions del nucli urbà, edificacions aïllades així com a la superfície agrícola i a un tram de la carretera T-310
Barranc de Segura (INUN03)	Zona potencialment inundable situada al sud del terme municipal que, amb la unió dels barrancs de les Esclotes i el del Lluert, forma una gran zona potencialment inundable al sud del terme municipal, podent ocasionar afectacions importants a zones agrícoles, cases aïllades i a diversos trams de la carretera T-310.



ÀREA DE CONCERTACIÓ I ASSISTÈNCIA MUNICIPAL

Riera de Riudecanyes (INUN04)	Zona potencialment inundable situada a l'oest del terme municipal, amb possibles afectacions a zones agrícoles, cases aïllades i a un tram de la carretera T-310.
-------------------------------	---

3.1.2.3. SECTOR D'AFECTACIÓ DE NEVADES. NEUCAT

Sector de perill	Zona afectació
Sector únic (tot el terme municipal)	Nucli urbà i edificacions situades al llarg de tot el terme municipal, com són el cementiri municipal, habitatges aïllats i explotacions agrícoles. Possibles afectacions a les carreteres T-310, T-312 i T-313.

3.1.2.4. SECTOR D'AFECTACIÓ DE SISMES. SISMICAT

Sector de perill	Zona afectació
Sector únic (tot el terme municipal)	Afectació principalment a edificis històrics en mal estat de conservació i edificis amb més de 5 plantes, si n'hi ha.

3.1.2.5. SECTOR AFECTACIÓ PER EMERGÈNCIES PER VENTADES: VENTCAT

Sector de perill	Zona afectació
Sector únic (tot el terme municipal)	Tot el terme municipal. Es considera un risc comú a tot el territori amb especial afectació a zones d'activitats a l'aire lliure (cementiri, zones esportives, patis de centres educatius, parcs infantils, etc.).

3.1.2.6. SECTOR AFECTACIÓ D'EMERGÈNCIES PER PANDEMIES

Sector de perill	Zona afectació
Tota la població	<p>En cas d'emergència per pandèmies, el perill és present al nucli urbà, éssent els llocs de pública concurrència que poden afavorir la propagació de l'agent causal. Són especialment vulnerables les persones d'avançada edat o amb malalties cròniques, la població infantil, les dones embarassades i pacients amb multimorbiditats.</p> <p>Davant d'una elevada taxa d'afectació del patogen, és previsible un absentisme laboral per malaltia, aïllament, contenció o per tenir cura de familiars malalts, causat per una afectació real a la població i possiblement incrementat per un cert pànic col·lectiu. Tot això farà disminuir la productivitat de les empreses, i caldrà assegurar els serveis imprescindibles per al funcionament de la societat per tal de minimitzar els efectes de l'emergència i per a evitar la paralització de la societat.</p>

3.1.3. RISC ESPECÍFIC

No es contempen riscos específics al terme municipal de Montbrió del Camp.



3.2. ELEMENTS VULNERABLES

A la següent llista apareixen els elements vulnerables afectats segons l'anàlisi dels sectors d'afectació pel perill.

3.2.1. RISC TERRITORIAL

3.2.1.1. ELEMENTS VULNERABLES PER EMERGÈNCIES PER EPISODIS DE CONTAMINACIÓ A L'EBRE AIGÜES AVALL DE L'EMBASSAMENT DE FLIX

Els elements vulnerables poden ser consultats al document 6 per evitar duplicitats i facilitar l'operativitat del present document.

3.2.1.2. ELEMENTS VULNERABLES PER EMERGÈNCIES PER CALOR I FRED INTENS

Els elements vulnerables poden ser consultats al document 6 per evitar duplicitats i facilitar l'operativitat del present document.

3.2.1.3. ELEMENTS VULNERABLES PER EMERGÈNCIES CONCENTRACIÓ DE PERSONES

Els elements vulnerables poden ser consultats al document 6 per evitar duplicitats i facilitar l'operativitat del present document.

3.2.1.4. ELEMENTS VULNERABLES PER TALL DE SUBMINISTRAMENTS BÀSICS

Els elements vulnerables poden ser consultats al document 6 per evitar duplicitats i facilitar l'operativitat del present document.

3.2.1.5. ELEMENTS VULNERABLES PER OZÓ TROPOSFÈRIC

Els elements vulnerables poden ser consultats al document 6 per evitar duplicitats i facilitar l'operativitat del present document.

3.2.2. RISC ESPECIAL

3.2.2.1. ELEMENTS VULNERABLES PER INCENDIS FORESTALS. INFOCAT

Els elements vulnerables poden ser consultats al document 6 per evitar duplicitats i facilitar l'operativitat del present document.

3.2.2.2. ELEMENTS VULNERABLES PER INUNDACIONS. INUNCAT

Els elements vulnerables poden ser consultats al document 6 per evitar duplicitats i facilitar l'operativitat del present document.



ÀREA DE CONCERTACIÓ I ASSISTÈNCIA MUNICIPAL

3.2.2.3. ELEMENTS VULNERABLES PER NEVADES. NEUCAT

Els elements vulnerables poden ser consultats al document 6 per evitar duplicitats i facilitar l'operativitat del present document.

3.2.2.4. ELEMENTS VULNERABLES PER SISMES. SISMICAT

Els elements vulnerables poden ser consultats al document 6 per evitar duplicitats i facilitar l'operativitat del present document.

3.2.2.5. ELEMENTS VULNERABLES PER EMERGÈNCIES PER VENTADES. VENTCAT

Els elements vulnerables poden ser consultats al document 6 per evitar duplicitats i facilitar l'operativitat del present document.

3.2.2.6. ELEMENTS VULNERABLES PER EMERGÈNCIES PER PANDÈMIES

Els elements vulnerables poden ser consultats al document 6 per evitar duplicitats i facilitar l'operativitat del present document.

3.2.3. RISC ESPECÍFIC

No es contemplem riscos específics al terme municipal de Montbrí del Camp.



4. DOCUMENT 4. Procediments operatius per risc



ÀREA DE CONCERTACIÓ I ASSISTÈNCIA MUNICIPAL

4.1. PROCEDIMENTS OPERATIUS PER RISC

4.1.1. CRITERIS D'ACTIVACIÓ. NIVELLS

PRE-ALERTA

La pre-alerta es produeix, en general quan:

- És previsible un fenomen que pot produir situacions de risc per la població a mig termini.
- També es pot produir en maniobres en determinades instal·lacions (per exemple les derivades de control de preses que generen cabals propers a produir inundacions).

La pre-alerta no implica l'activació del Pla.

ALERTA

El Pla s'activa en fase d'alerta, en general quan:

- S'informa de l'activació d'un Pla Especial de la Generalitat en fase d'alerta per afectació a la zona on es troba el municipi.
- Quan hi ha paràmetres objectius que fan preveure una situació d'emergència important a la població a curt termini.
- Davant de emergències per riscos naturals que no afectin ni puguin afectar a persones, béns i vies de comunicació.
- En emergències en determinades instal·lacions o infraestructures que no puguin produir danys a l'exterior però que puguin produir alarma en la població.

EMERGÈNCIA

El Pla s'activa en fase d'emergència, en general davant de les situacions següents:

- S'informa de l'activació en fase d'emergència d'un Pla Especial de la Generalitat en fase d'emergència per afectació a la zona on es troba el municipi.
- Davant d'emergències que puguin comportar, per la seva evolució, un greu risc per al municipi o danys a la població.

A l'annex 1 es detallen criteris concrets per riscos concrets.



ÀREA DE CONCERTACIÓ I ASSISTÈNCIA MUNICIPAL

4.1.2. TASQUES PREVENTIVES I OPERATIVES ASSOCIADES A CADASCUN DELS NIVELLS

PROCEDIMENTS GENERALS

En època de risc, s'han de fer les següents accions generals preventives:

- Informar i donar consells de prevenció i autoprotecció destinats a la població. La informació a proporcionar a la població la podeu trobat a la següent pàgina web: [enllaç](#).
- Planificació de la seguretat i intervenció de persones.
- Seguiment de la situació de risc.

EN SITUACIÓ DE PRE-ALERTA

En general, en situació de pre-alerta, s'han de fer les actuacions següents:

Per a emergències on sigui possible una previsió, abans d'activar el Pla d'actuació municipal en alerta o en emergència, el municipi pot començar a fer tota una sèrie d'actuacions preventives per minimitzar les possibles conseqüències dels fenòmens previstos. Davant d'un avís preventiu de pre-alerta, s'han de fer les actuacions següents:

- Un seguiment de la situació (en funció al tipus d'emergència i a la probabilitat de la materialització del fenomen, aquest seguiment pot ser de tipus "intern" i per tant no sempre es contempla la informació a la població).
- Els grups actuants i entitats afectades procediran a fer les actuacions previstes en els seus plans d'actuació, entre d'altres: vigilància i control de zones de risc, mesures per la reducció del risc, preparació per a una possible evolució de l'emergència a llimars superiors (alerta o emergència).
- Una transmissió de la informació sobre qualsevol anomalia detectada que pugui ser significativa. Concretament, s'informa als membres del Comitè Municipal d'Emergència, als centres de coordinació i als grups locals actuants, si s'escau, d'acord amb els procediments establerts.
- Una possible convocatòria del consell assessor municipal, si es considera necessari.
- Comunicar al Centre de Coordinació Operativa de Catalunya (CECAT) (Tel. *Confidencial*) que el Pla de Protecció Civil municipal es troba en situació de pre-alerta.
- Davant de la previsió del risc, el Centre Receptor d'Alarmes trametrà els corresponents avisos preventius segons els procediments establerts.



ÀREA DE CONCERTACIÓ I ASSISTÈNCIA MUNICIPAL

PROCEDIMENTS D'ACTIVACIÓ. INTERFASE AMB PLANS SUPERIORS

Detecció i notificació d'emergència:

Els avisos d'emergència associats a un pla especial de la Generalitat que rebí l'Ajuntament han de comunicar-se immediatament a:

- Telèfon únic d'emergències de Catalunya (112)
- Centre de Coordinació Operativa de Catalunya (CECAT) (Tel. *Confidencial*)

Procediments d'activació

El CECAT ha d'informar el Centre Receptor d'Alarmes local (CRA) dels municipis afectats o potencialment afectats per l'emergència, i per a determinats riscos li enviarà informació de referència com el mapa de risc. El CRA s'encarrega de comunicar-ho a l'alcalde/ssa.

En funció dels nivells i criteris que estableix el punt 3, l'alcalde/ssa activarà el Pla de protecció civil municipal, mitjançant el procediment establert, directament o a proposta de CECAT, o bé per indicació del director del Pla Especial de la Generalitat.

La interfase entre el Pla de protecció civil municipal i el Pla Especial de la Generalitat queda definida a partir de:

Els avisos que el CECAT fa al municipi. El CECAT enviarà un correu electrònic o una trucada informant que el Pla Especial de la Generalitat es troba activat.

La dependència de les funcions del responsable de l'emergència i del Comitè de Direcció tal com estan plantejades quan es produeix l'activació del Pla Especial de la Generalitat. Coordinació amb el director del Pla Especial de la Generalitat.

La configuració dels grups actuants locals establerts, adaptada a l'activació del Pla Especial de la Generalitat, fet que implica la integració dels grups d'actuació locals en els grups actuants del Pla Especial de la Generalitat i la coordinació amb la resta del grup.

La fase d'activació del Pla depèn de la corresponent fase del Pla Especial de la Generalitat i de la ubicació l'emergència respecte el municipi i l'impacte que la situació hi pugui tenir.

En general, en produir-se l'activació del Pla, s'ha de procedir a:

- La constitució del Comitè d'Emergències.
- L'avís d'activació als caps dels grups locals. Normalment s'ha de fer a través d'una trucada.
- La constitució dels grups actuants locals.
- La constitució del CECOPAL.



ÀREA DE CONCERTACIÓ I ASSISTÈNCIA MUNICIPAL

- La informació a la població sobre l'activació del Pla de protecció civil municipal i de les mesures de protecció a seguir d'acord amb les indicacions del director del Pla Especial de la Generalitat.
- En cas de ser constituït el CCA, l'establiment d'un contacte permanent.
- La mobilització de mitjans i recursos assignats al Pla.
- L'activació dels plans d'autoprotecció de la zona afectada.
- Una vegada activat el Pla i constituït el Consell Assessor Municipal, el CECOPAL i els grups locals, el director del Pla de protecció civil municipal ha de mantenir contacte permanent amb el director del Pla Especial de la Generalitat, amb el CCA i amb els responsables dels PAU corresponents.

En general, aquestes accions es concreten en cas d'alerta o emergència de la forma següent:

- Activació en alerta: suposa l'avis al Consell Assessor Municipal de l'Emergència.
- Activació en emergència: suposa la convocatòria del Consell Assessor Municipal de l'Emergència al CECOPAL i la mobilització dels grups actuants establerts en el Pla.

A continuació, es fa un recull de les actuacions principals a realitzar en cada cas, en funció del tipus de risc:

TASQUES PREVENTIVES I OPERATIVES ASSOCIADES AL RISC BÀSIC / TERRITORIAL	
FASE	TASQUES
PREALERTA	<ul style="list-style-type: none"> • Seguiment de la situació: <ul style="list-style-type: none"> - Comunicats del CECAT - Informació meteorològica: enllaç - Estat de la xarxa viària: enllaç - Responsable de l'activitat (en cas de risc per concentració de persones). • Connectar i tenir a mà l'emissora de la Xarxa Rescat.
ALERTA EMERGÈNCIA 1 EMERGÈNCIA 2	<ul style="list-style-type: none"> • Activar el Pla bàsic municipal i comunicar-ho al CECAT. • Trucar al 112 si es necessita ajuda externa (bombers, mossos d'esquadra o SEM). • Constituir el Comitè d'emergències municipal (veure ordre de trucades a la fitxa del CRA) i habilitar el CECOPAL. Activar els grups locals d'actuació que s'escaigui. • Connectar i tenir a mà l'emissora de la Xarxa Rescat.



ÀREA DE CONCERTACIÓ I ASSISTÈNCIA MUNICIPAL

	<ul style="list-style-type: none"> • Fer seguiment de la situació (fonts del punt anterior) i mantenir comunicació amb el CECAT. • Avís als elements vulnerables i demanar si tenen necessitats especials. • Controlar el trànsit i l'accés a les zones afectades per l'emergència. • Obrir i habilitar els centres d'acollida i fer l'acolliment de la població afectada, si escau. • Col·laborar en les evacuacions, si escau. • Habilitar punts d'informació a la població. • Registre i organització dels voluntaris ocasionals. • Comunicar canvis de fase d'activació del Pla bàsic d'emergències municipal al CECAT i als integrants del Comitè d'emergències municipal.
<p>EMERGÈNCIES PER OZÓ TROPOSFÈRIC</p>	<p>Mesures de precaució recomanades:</p> <ol style="list-style-type: none"> 1. Nivell d'informació: <ul style="list-style-type: none"> • Desplaçaments: <ul style="list-style-type: none"> • Població vulnerable: No modificar els desplaçaments habituals • Població general: No modificar els desplaçaments habituals • Activitats de lleure: <ul style="list-style-type: none"> • Població vulnerable: Reduir l'exercici físic intens, especialment a l'exterior, durant el període de superació del llindar d'informació d'ozó en la zona afectada. • Població general: No modificar les activitats habituals 2. Nivell d'alerta: <ul style="list-style-type: none"> • Desplaçaments: <ul style="list-style-type: none"> • Població vulnerable: No modificar els desplaçaments habituals necessaris • Població general: No modificar els desplaçaments habituals • Activitats de lleure: <ul style="list-style-type: none"> • Població vulnerable: Reduir l'exercici físic intens, especialment a l'exterior, durant el període de superació del llindar d'informació d'ozó en la zona afectada.



ÀREA DE CONCERTACIÓ I ASSISTÈNCIA MUNICIPAL

	<ul style="list-style-type: none"> • Població general: Reduir l'exercici físic intens, especialment a l'exterior, durant el període de superació del llindar d'informació d'ozó en la zona afectada.
--	---

TASQUES PREVENTIVES I OPERATIVES ASSOCIADES AL RISC D'INCENDIS FORESTALS. INFOCAT	
PREALERTA	<ul style="list-style-type: none"> • Seguiment de la informació: <ul style="list-style-type: none"> ○ Comunicats del CECAT ○ Perill d'incendi forestal: enllaç ○ Mapa del Pla Alfa: enllaç ○ Informació meteorològica: enllaç ○ Estat de la xarxa viària: enllaç • Connectar i tenir a mà l'emissora de la Xarxa Rescat. • Iniciar la preparació (tenir a mà el DUPROCIM, revisar hidrants, preparar el CECOPAL, preparar l'activació formal del PAM per incendis, engegar l'emissora de la xarxa RESCAT...) i mobilitzar recursos si cal. • Informar, si escau, la població afectada i fer recomanacions de les mesures d'autoprotecció més adequades en cada cas. • Fer les següents actuacions per reduir el risc d'incendi forestal (accions preventives). <ul style="list-style-type: none"> ○ No es preveuen accions preventives degut a què el nivell de perill d'incendis forestals al municipi de Montbrió del Camp és molt inferior a la mitjana. • Intensificar la vigilància de les següents zones d'especial risc: <ul style="list-style-type: none"> ○ El municipi de Montbrió del Camp no presenta zones d'especial risc degut a què el 91% del territori són conreus.
ALERTA EMERGÈNCIA	<ul style="list-style-type: none"> • Trucar al 112 si es detecta un incendi. • Quan s'activi el Pla INFOCAT el CECAT ho comunicarà a l'alcalde o al CRA. • Activar el PAM per incendis forestals i comunicar-ho al CECAT.



ÀREA DE CONCERTACIÓ I ASSISTÈNCIA MUNICIPAL

- Connectar i tenir a mà l'emissora de la Xarxa Rescat, si no s'ha fet prèviament.
- Reforçar la vigilància de les zones forestals.
- Constituir el Comitè d'Emergències Municipal (veure ordre de trucades a la fitxa del CRA) i habilitar el CECOPAL. Activar els grups locals d'actuació.
- Difondre les **mesures de protecció a la població i les mesures d'autoprotecció** d'acord amb el que determini el director del Pla (veure l'apartat d'integració amb els plans de la Generalitat i el de mesures de protecció a la població).
- Fer seguiment de la situació i mantenir comunicació amb el CECAT per informar de l'impacte de l'emergència al municipi i transmetre necessitats.
- Valorar les accions complementàries que s'estimin adients per a minimitzar el risc.
- Controlar el trànsit i l'accés a les zones afectades per l'incendi, en coordinació amb els organismes competents (Mossos d'Esquadra...).
- Avisar urgentment a la població de les mesures de protecció a les persones (control d'accessos, confinament, evacuació...) d'acord amb els mitjans previstos.
- Identificar els elements vulnerables potencialment afectats (Document 6) i mantenir-los informats.
- Detectar necessitats de la població afectada per l'emergència, en especial l'allotjament, la provisió d'aliments, la manca de serveis bàsics i les necessitats d'atenció social, així com donar-ne resposta o traslladar les necessitats de suport per fer-ho a l'INFOCAT a través dels òrgans de coordinació previstos. Cal preveure l'especial atenció de les persones vulnerables i les persones amb discapacitat, per facilitar la cobertura de necessitats, tant durant l'emergència com durant la recuperació i la tornada a la normalitat.
- Detectar necessitats d'evacuació o confinament, i traslladar-les al CECAT des del CECOPAL.
- Determinar (el director del pla d'emergències municipal) les mesures de protecció a la població, i vetllar pel seu compliment. En cas que el pla INFOCAT es trobi activat, col·laborar en les mesures



ÀREA DE CONCERTACIÓ I ASSISTÈNCIA MUNICIPAL

	<p>determinades pel director del Pla INFOCAT. La decisió i l'execució d'aquestes mesures depenen de si el pla INFOCAT es troba activat o no (veure l'apartat d'integració amb els plans de la Generalitat i el de mesures de protecció a la població).</p> <ul style="list-style-type: none">• Obrir i habilitar els centres d'acollida i fer l'acolliment de la població afectada, si escau. El centre d'acollida (identificats al Document 6) ha de ser adient pel número de persones acollides i les seves característiques. Cal identificar els col·lectius amb necessitats especials (discapacitats i persones especialment vulnerables, com ara gent gran o amb malalties).• Habilitar punts d'informació a la població.• Facilitar les necessitats d'intendència dels operatius en el municipi, en cas de ser requerit.• Facilitar la distribució dels recursos del municipi que siguin necessaris per a l'emergència.• Donar suport a l'atenció sanitària amb el personal sanitari disponible, si es disposa dels recursos adients.• Registre i organització dels voluntaris ocasionals i de Protecció Civil.• Fer el seguiment de les afectacions a les explotacions ramaderes per garantir el seu benestar (garantir menjar i aigua, i valorar el trasllat). També cal preveure les possibles afectacions en el transport del sector ramader i atendre les incidències que es puguin produir.• Comunicar canvis de fase d'activació del Pla d'actuació municipal al CECAT i als integrants del Comitè d'emergències municipal.• Identificar els elements inclosos en els catàlegs de béns protegits, ja sigui patrimoni històric-artístic i cultural o espais naturals o ambientals – paisatgístics que puguin resultar afectats i, si cal, demanar la seva protecció.• Coordinar-se amb el Consell Comarcal si existeix un PAS.• Iniciar la fase de recuperació tal com s'indica al Document 1.
--	--



TASQUES PREVENTIVES I OPERATIVES ASSOCIADES AL RISC D'INUNDACIONS. INUNCAT	
PREALERTA	<ul style="list-style-type: none">• Seguiment de la informació:<ul style="list-style-type: none">- Comunicats del CECAT- Informació meteorològica: enllaç- Estacions d'aforament: enllaç o enllaç- Estat de la xarxa viària: enllaç• Connectar i tenir a mà l'emissora de la Xarxa Rescat.• Vigilància de les següents zones d'especial risc o punts d'aforament:<ul style="list-style-type: none">- Passeig del Nicolau- Carretera T-310- Termes de Montbrió del Camp- Zona Esportiva Municipal• Les següents actuacions concretes en els següents punts d'actuació prioritària:<ul style="list-style-type: none">- PAP01. Pont antiga carretera (ETRS89X 332.539; ETRS89Y 4.554.340)- PAP02. Termes Montbrió (ETRS89X 332.676; ETRS89Y 4.554.019)- PAP03. Carretera T-310 (ETRS89X 334.036; ETRS89Y 4.555.369)• Les següents actuacions concretes en els següents punts conflictius:<ul style="list-style-type: none">- PC-5: Pont carrer del Corralot (ETRS89X 332.519; ETRS89Y 4.554.018)- PC-6: Pont Zona Esportiva (ETRS89X 332.648; ETRS89Y 4.553.662)- PC-7: Intersecció de camins Mas del Marçal (ETRS89X 332.425; ETRS89Y 4.552.485)- PC-8: Pont zona Mas del Piquer (ETRS89X 331.773; ETRS89Y 4.553.306)- PC-9: Carretera T-310 (ETRS89X 333.626; ETRS89Y 4.554.961)- PC-10: Intersecció de camins Riera d'Alforja (ETRS89X 333.964; ETRS89Y 4.554.646)- PC-11: Intersecció de camins Camí de Vinyols (ETRS89X 334.078; ETRS89Y 4.554.040)



ÀREA DE CONCERTACIÓ I ASSISTÈNCIA MUNICIPAL

	<ul style="list-style-type: none"> - PC-12: Pont riera de Riudecanyes (ETRS89X 330.442; ETRS89Y 4.552.251) <ul style="list-style-type: none"> • Avisar aquelles persones que facin activitats a la llera de les rieres. En concret: <ul style="list-style-type: none"> - Riera d'Alforja - Riera de Montbrió (o Barranc de l'Ànima Blanca) - Barranc de Segures - Riera de Riudecanyes
<p style="text-align: center;">ALERTA EMERGÈNCIA</p>	<ul style="list-style-type: none"> • Activar el Pla d'actuació municipal per inundacions i comunicar-ho al CECAT. • Trucar al 112 si es necessita ajuda externa (bombers, mossos d'esquadra o SEM). • Constituir el Comitè d'emergències municipal (veure ordre de trucades a la fitxa del CRA) i habilitar el CECOPAL. Activar els grups locals d'actuació. • Connectar i tenir a mà l'emissora de la Xarxa Rescat. • Fer seguiment de la situació (fonts del punt anterior), seguir la vigilància i mantenir comunicació amb el CECAT. • Executar el protocol en zones on calgui aplicar mesures de protecció a la població. • Les següents actuacions concretes en els següents punts d'actuació prioritària (PAP)¹: <ul style="list-style-type: none"> - PAP01. Pont antiga carretera (ETRS89X 332.539; ETRS89Y 4.554.340) - PAP02. Termes Montbrió (ETRS89X 332.676; ETRS89Y 4.554.019) - PAP03. Carretera T-310 (ETRS89X 334.036; ETRS89Y 4.555.369) • Les següents actuacions concretes en els següents punts conflictius: <ul style="list-style-type: none"> - PC-5: Pont carrer del Corralot (ETRS89X 332.519; ETRS89Y 4.554.018) - PC-6: Pont Zona Esportiva (ETRS89X 332.648; ETRS89Y 4.553.662) - PC-7: Intersecció de camins Mas del Marçal (ETRS89X 332.425; ETRS89Y 4.552.485)



ÀREA DE CONCERTACIÓ I ASSISTÈNCIA MUNICIPAL

- PC-8: Pont zona Mas del Piquer (ETRS89X 331.773; ETRS89Y 4.553.306)
- PC-9: Carretera T-310 (ETRS89X 333.626; ETRS89Y 4.554.961)
- PC-10: Intersecció de camins Riera d'Alforja (ETRS89X 333.964; ETRS89Y 4.554.646)
- PC-11: Intersecció de camins Camí de Vinyols (ETRS89X 334.078; ETRS89Y 4.554.040)
- PC-12: Pont riera de Riudecanyes (ETRS89X 330.442; ETRS89Y 4.552.251)
 - Senyalitzar, tallar o controlar les següents vies de la xarxa viària:
 - TT-21: Carretera T-310 (ETRS89X 333.294; ETRS89Y 4.554.679)
 - TT-22: Zona Esportiva Municipal (ETRS89X 332.737; ETRS89Y 4.553.717)
 - TT-23: Carretera T-310 (ETRS89X 332.034; ETRS89Y 4.553.424)
 - TT-24: Avinguda Sant Jordi (ETRS89X 332.572; ETRS89Y 4.554.184)
 - TT-25: Passeig del Nicolau (ETRS89X 332.220; ETRS89Y 4.554.346)
 - Tancar els següents espais públics:
 - Tots els equipaments públics, excepte els centres d'acollida
 - Parc del Passeig de Nicolau
 - Farmàcia
 - Hotel Termes de Montbríó
 - Suspendre els esdeveniments públics a l'aire lliure que puguin tenir risc per tempestes elèctriques o caiguda de branques o arbres.
 - Suspendre activitats esportives i recreatives al voltant de les rieres.
 - Avís als elements vulnerables i demanar si tenen necessitats especials.
 - Fer vigilància i neteja de la xarxa viària local (treure fang i arbres trencats).
 - Obrir i habilitar els centres d'acollida i fer l'acolliment de la població afectada, si escau.
 - Col·laborar en les evacuacions que siguin necessàries.
 - Registre i organització dels voluntaris ocasionals.



ÀREA DE CONCERTACIÓ I ASSISTÈNCIA MUNICIPAL

- | | |
|--|---|
| | <ul style="list-style-type: none"> Comunicar canvis de fase d'activació del Pla d'actuació municipal al CECAT i als integrants del Comitè d'emergències municipal. |
|--|---|

¹ Es recorda que cal [validar els PAP al Mapa de Protecció Civil de Catalunya](#), tot indicant el nivell de risc i introduint les actuacions de prevenció i preparació que s'han d'executar en cada un en cas de previsió de risc d'inundacions (per exemple, tancaments, senyalització, avis...).

Protocol en zones inundables on calgui aplicar mesures de protecció a la població (per sectors de risc):

Aquí cal desenvolupar breument el protocol. En cas que s'hagin identificat **elements vulnerables dins de zona de flux preferent**, caldrà desenvolupar un protocol per aplicar mesures de protecció a la població dins de cada sector de risc identificat. Aquestes mesures es poden incloure a la taula anterior, o bé constar a part.

- Què cal fer? Avisar la població afectada, senyalització, controlar els accessos i confinar o evacuar preventivament la població dins d'aquestes zones. L'evacuació es recomana quan el temps de resposta sigui inferior a 2h i, a més, els calats² i els edificis no permetin el confinament en zones altes. En cas de confinament o evacuacions cal avisar al CECAT de les actuacions que s'executaran.
- Quan? quan es prevegi que la inundació pot tenir conseqüència greus, atenent a les prediccions i/o observacions, tant meteorològiques com hidrològiques (per exemple, en cas d'emetre's un SMP d'intensitat o d'acumulació imminent que afecti al municipi i que comporti l'activació del pla INUNCAT a la zona del municipi o bé quan es detectin pluges que puguin produir danys greus o quan la situació hidrològica faci preveure danys greus de manera imminent, o bé quan l'organisme de conca corresponent avisi del perill imminent, etc.). En tot cas, cal que el municipi especifiqui els criteris concrets" i els relacioni amb les fases del pla. En cas de disposar d'un Sistema d'Avís Primerenc per Inundacions (SAPI), el protocol s'executarà quan se superin els llindars establerts, cosa que es pot aplicar en combinació amb d'altres consideracions.

Aquests llindars estaran vinculats a les fases i criteris següents:

PRE-ALERTA: implicaria el seguiment acurat de la situació.

ALERTA: implicaria l'avís a la població i els establiments afectats, així com el control d'accessos i la senyalització.

EMERGÈNCIA: implicaria l'execució de l'evacuació i/o el confinament.

² S'estima que es pot produir danys a les persones en edificacions a partir de calats de 1.2m. En aquest cas caldria tenir en compte els calats del T100. Si el calat per al T100 és igual o superior a 1.2m, la mesura recomanada seria l'evacuació. Si el calat per al T100 és inferior a 1.2m la mesura recomanada seria el confinament en plantes superiors si existeixen.



ÀREA DE CONCERTACIÓ I ASSISTÈNCIA MUNICIPAL

En tot cas, cal que es defineixin els l·lindars i les accions concretes. Els l·lindars poden ser validats amb l'organisme de conca i amb protecci33 civil.

Cada una d'aquestes zones constitueix un sector de risc d'inundacions.

Les actuacions en casa fase han de ser especifi33ques de cada sector de risc i incloure els PAP.

- Qui? Cal especificar les mesures id33nies per cada un dels elements vulnerables afectats en cada sector i identificats al Document 3.

Com? En cas d'haver de planificar evacuacions, per a cada sector de risc caldria determinar la ruta d'evacuaci33 fins a punt de confinament segur, sense haver de travessar cap zona inundable. Cal establir la manera d'avisar la poblaci33 afectada, qui dirigir33 l'evacuaci33, etc. En cas de confinament tamb33 cal establir com i qui avisar33 els afectats per a cada sector de risc. Tamb33 cal establir qui i com far33 el control d'accessos i la senyalitzaci33.

TASQUES PREVENTIVES I OPERATIVES ASSOCIADES AL RISC DE NEVADES. NEUCAT

PREALERTA

- Seguiment de la informaci33:
 - Comunicats del CECAT
 - Informaci33 meteorol33gica: [enlla33](#)
 - Estat de la xarxa vi33ria: [enlla33](#)
- Connectar i tenir a m33 l'emissora de la Xarxa Rescat.
- Fer seguiment de la situaci33 als punts seg33ents:
 - Accessos al nucli urb33
 - Carrers d'acc33 als equipaments municipals
- Comprovar la disponibilitat de fundents als magatzems:
 - Magatzem Municipal (ETRS89X 333.172; ETRS89Y 4.554.545)
- Comprar m33 fundents, si 33 necessari, a:
 - Ferreteria Montblanc, SL. Muralla de Sta. Tecla, 4 43400 Montblanc, Tarragona. Tel33fon: 977 860 439
- Distribuir fundents als seg33ents punts i rutes:
 - Punts de distribuci33 de fundents:
 - Pla33a de la Vila (ETRS89X 332.393; ETRS89Y 4.554.078)
 - Pla33a del Baix Camp (ETRS89X 332.182; ETRS89Y 4.554.142)
 - Cementiri de Montbri33 del Camp (ETRS89X 333.008; ETRS89Y 4.554.493)



ÀREA DE CONCERTACIÓ I ASSISTÈNCIA MUNICIPAL

	<ul style="list-style-type: none">- Rutes de distribució de fundents:- Passeig de Nicolau – C/ del Corralot i C/ Barcelona- Passeig de Nicolau – Av. Sant Jordi- Passeig de Nicolau – C/ Major – Camí de Vilanova – Av. De la Capelleta- C/ Sant Antoni – Plaça Baix Camp – Camí de la Mina dels Frares – Camí de Vilanova<ul style="list-style-type: none">• Posar fundents a disposició de la població en els següents punts:- Plaça de la Vila (ETRS89X 332.393; ETRS89Y 4.554.078)- Plaça del Baix Camp (ETRS89X 332.182; ETRS89Y 4.554.142)- Cementiri de Montbrió del Camp (ETRS89X 333.008; ETRS89Y 4.554.493)<ul style="list-style-type: none">• Senyalitzar els següents punts conflictius per risc de glaçades:- PC-16: Sortida de l'Escola Josep M. Soler i Gené (ETRS89X 332.160; ETRS89Y 4.554.099)- PC -17: Sortida del Pavelló Municipal (ETRS89X 332.180; ETRS89Y 4.554.010)- PC -18: Zona Esportiva Municipal (ETRS89X 332.861; ETRS89Y 4.553.639)- PC -19: Sortida del Cementiri Municipal (ETRS89X 333.038; ETRS89Y 4.554.499)- PC -20: Sortida de la Llar d'infants l'Arc de Sant Martí (ETRS89X 332.932; ETRS89Y 4.554.372)• Habilitar zones d'aparcaments de vehicles a:<ul style="list-style-type: none">- Av. Capelleta cantonada amb Camí de Vilanova (ETRS89X 332.209; ETRS89Y 4.553.788)- Passeig de Nicolau (ETRS89X 332.251; ETRS89Y 4.554.338)• Revisar l'estat dels grups electrògens disponibles.
<p>ALERTA EMERGÈNCIA 1</p>	<ul style="list-style-type: none">• Activar el Pla d'actuació municipal per nevades i comunicar-ho al CECAT.• Trucar al 112 si es necessita ajuda externa (bombers, mossos d'esquadra o SEM).



ÀREA DE CONCERTACIÓ I ASSISTÈNCIA MUNICIPAL

	<ul style="list-style-type: none">• Constituir el Comitè d'emergències municipal (veure ordre de trucades a la fitxa del CRA) i habilitar el CECOPAL. Activar els grups locals d'actuació.• Connectar i tenir a mà l'emissora de la Xarxa Rescat.• Fer seguiment de la situació (fonts del punt anterior), vigilància dels gruixos de neu i mantenir comunicació amb el CECAT.• Neteja, i distribució de fundents si escau, als següents punts i rutes:<ul style="list-style-type: none">- Punts a netejar la neu:<ul style="list-style-type: none">- PC-16: Sortida de l'Escola Josep M. Soler i Gené (ETRS89X 332.160; ETRS89Y 4.554.099)- PC -17: Sortida del Pavelló Municipal (ETRS89X 332.180; ETRS89Y 4.554.010)- PC -18: Zona Esportiva Municipal (ETRS89X 332.861; ETRS89Y 4.553.639)- PC -19: Sortida del Cementiri Municipal (ETRS89X 333.038; ETRS89Y 4.554.499)- PC -20: Sortida de la Llar d'infants l'Arc de Sant Martí (ETRS89X 332.932; ETRS89Y 4.554.372)- Rutes de neteja:<ul style="list-style-type: none">- Prioritat 1:<ul style="list-style-type: none">- Ruta 1.1: Passeig de Nicolau – C/ del Corralot i C/ Barcelona- Ruta 1.2: Passeig de Nicolau – Av. Sant Jordi- Prioritat 2:<ul style="list-style-type: none">- Ruta 2.1: Passeig de Nicolau – C/ Major – Camí de Vilanova – Av. De la Capelleta- Ruta 2.2: C/ Sant Antoni – Plaça Baix Camp – Camí de la Mina dels Frares – Camí de Vilanova• Senyalitzar, tallar o controlar les següents vies de la xarxa viària:<ul style="list-style-type: none">- TT-21: Carretera T-310 (ETRS89X 333.294; ETRS89Y 4.554.679)- TT-22: Zona Esportiva Municipal (ETRS89X 332.737; ETRS89Y 4.553.717)- TT-23: Carretera T-310 (ETRS89X 332.034; ETRS89Y 4.553.424)- TT-24: Avinguda Sant Jordi (ETRS89X 332.572; ETRS89Y 4.554.184)
--	---



ÀREA DE CONCERTACIÓ I ASSISTÈNCIA MUNICIPAL

	<ul style="list-style-type: none"> - TT-25: Passeig del Nicolau (ETRS89X 332.220; ETRS89Y 4.554.346) <ul style="list-style-type: none"> • Tancar els següents espais públics: <ul style="list-style-type: none"> - Escola Josep M. Soler i Gené - Llar d'infants l'Arc de Sant Martí - Parcs infantils (Hort del Baldrich, Plaça del Baix Camp, Passeig del Nicolau i Plaça de Sant Antoni) - Zona Esportiva Municipal - Pavelló Municipal - Cementiri Municipal • Suspènre esdeveniments públics, activitats esportives i recreatives a l'aire lliure. • Avís als elements vulnerables i demanar si tenen necessitats especials. • Demanar la col·laboració de la població pel que fa a la neteja de les voreres i terrats. • Obrir i habilitar els centres d'acollida i fer l'acolliment de la població afectada, si escau. • Col·laborar en les evacuacions que siguin necessàries. • Registre i organització dels voluntaris ocasionals. • Comunicar canvis de fase d'activació del Pla d'actuació municipal al CECAT i als integrants del Comitè d'emergències municipal.
--	---

TASQUES PREVENTIVES I OPERATIVES ASSOCIADES AL RISC SÍSMIC. SISMICAT

PREALERTA	<ul style="list-style-type: none"> • Seguiment de la informació: <ul style="list-style-type: none"> - Comunicats del CECAT - Institut Cartogràfic i Geològic de Catalunya: enllaç - Estat de la xarxa viària: enllaç • Connectar i tenir a mà l'emissora de la Xarxa Rescat.
ALERTA EMERGÈNCIA	<ul style="list-style-type: none"> • Activar el Pla d'actuació municipal per sismes i comunicar-ho al CECAT.



ÀREA DE CONCERTACIÓ I ASSISTÈNCIA MUNICIPAL

	<ul style="list-style-type: none"> • Trucar al 112 si es necessita ajuda externa (bombers, mossos d'esquadra o SEM). • Constituir el Comitè d'emergències municipal (veure ordre de trucades a la fitxa del CRA) i habilitar el CECOPAL. Activar els grups locals d'actuació. • Connectar i tenir a mà l'emissora de la Xarxa Rescat. • Fer seguiment de la situació i mantenir comunicació amb el CECAT. • Avis als elements vulnerables i demanar si tenen necessitats especials. • Controlar el trànsit i l'accés a les zones afectades. • Inspecció dels edificis de major risc del municipi per detectar possibles danys: <ul style="list-style-type: none"> - Equipaments públics: veure llistat d'elements vulnerables - Edificis de més de 5 plantes: veure llistat d'elements vulnerables - Edificis més antics: veure llistat d'elements vulnerables - Edificis singulars: veure llistat d'elements vulnerables • Suspènre esdeveniments públics i altres activitats, si escau. • Obrir i habilitar els centres d'acollida i fer l'acolliment de la població afectada, si escau. • Col·laborar en les evacuacions que siguin necessàries. • Registre i organització dels voluntaris ocasionals • Comunicar canvis de fase d'activació del Pla d'actuació municipal al CECAT i als integrants del Comitè d'emergències municipal.
--	---

TASQUES PREVENTIVES I OPERATIVES ASSOCIADES AL RISC DE VENTADES. VENTCAT	
PREALERTA	<ul style="list-style-type: none"> • Seguiment de la situació: <ul style="list-style-type: none"> - Comunicats del CECAT - Informació meteorològica: enllaç - Estat de la xarxa viària: enllaç • Connectar i tenir a mà l'emissora de la Xarxa Rescat.



ÀREA DE CONCERTACIÓ I ASSISTÈNCIA MUNICIPAL

	<ul style="list-style-type: none"> • Vigilància de les següents zones d'especial risc: <ul style="list-style-type: none"> - Pati dels centres educatius (Escola i Llar d'infants) - Parcs infantils (Hort del Baldrich, Plaça del Baix Camp, Passeig del Nicolau i Plaça de Sant Antoni) - Passeig Nicolau - Zona Esportiva Municipal - Pavelló Municipal - Cementiri Municipal
<p style="text-align: center;">ALERTA EMERGÈNCIA</p>	<ul style="list-style-type: none"> • Activar el Pla d'actuació municipal per risc de vent i comunicar-ho al CECAT. • Trucar al 112 si es necessita ajuda externa (bombers, mossos d'esquadra o SEM). • Constituir el Comitè d'emergències municipal (veure ordre de trucades a la fitxa del CRA) i habilitar el CECOPAL. Activar els grups locals d'actuació que s'escaigui. • Connectar i tenir a mà l'emissora de la Xarxa Rescat. • Fer seguiment de la situació (fonts del punt anterior) i mantenir comunicació amb el CECAT. • Senyalitzar, tallar o controlar les següents vies de la xarxa viària: <ul style="list-style-type: none"> - Carretera T-310 - Avinguda Sant Jordi - Passeig del Nicolau • Fer vigilància i neteja de la xarxa viària local i passos de vianants (arbres trencats, mobiliari urbà, runes, etc.). • Habilitar zones d'aparcaments de vehicles a: <ul style="list-style-type: none"> - Av. Capelleta cantonada amb Camí de Vilanova (ETRS89X 332.209; ETRS89Y 4.553.788) - Passeig de Nicolau (ETRS89X 332.251; ETRS89Y 4.554.338) • Tancar els següents espais públics: <ul style="list-style-type: none"> - Pati dels centres educatius (Escola i Llar d'infants) - Parcs infantils (Hort del Baldrich, Plaça del Baix Camp, Passeig del Nicolau i Plaça de Sant Antoni)



ÀREA DE CONCERTACIÓ I ASSISTÈNCIA MUNICIPAL

	<ul style="list-style-type: none"> - Passeig Nicolau - Zona Esportiva Municipal - Pavelló Municipal - Cementiri Municipal • Suspendre esdeveniments i activitats esportives i recreatives a l'aire lliure que puguin tenir risc per tempestes elèctriques o caiguda de branques o arbres. • Avís als elements vulnerables, comunicant les mesures d'autoprotecció que s'estableixin des de la direcció del Pla, en cas de dubte, recomanar el confinament, i demanar si tenen necessitats especials. • Fer l'avituallament dels elements vulnerables amb concentració de persones que no siguin autosuficients si el confinament és llarg. • Obrir i habilitar els centres d'acollida i fer l'acolliment de la població afectada, si escau. • Col·laborar en les evacuacions, si escau. • Registre i organització dels voluntaris ocasionals. • Comunicar canvis de fase d'activació del Pla d'actuació municipal al CECAT i als integrants del Comitè d'emergències municipal.
--	--

TASQUES PREVENTIVES I OPERATIVES ASSOCIADES AL RISC DE PANDÈMIES

PREALERTA	<ul style="list-style-type: none"> - Seguiment de la situació: <ul style="list-style-type: none"> - Comunicats del CECAT - Informació del Departament de Salut - Iniciar el seguiment dels paràmetres que permeten avaluar la perillositat de la pandèmia (p. ex., grups de població de risc, vector de transmissió, etc.) i la seva evolució (p. ex., indicadors nous) per analitzar si s'està produint impacte social o afectació als serveis essencials. - Preveure les necessitats que hi pot haver en cas d'agreujament de la situació i activació del Pla en fase d'alerta, sobretot les que tenen a veure amb l'impacte en els col·lectius vulnerables i els serveis bàsics. - Identificar els diferents col·lectius vulnerables i els serveis bàsics d'acord amb els paràmetres de la pandèmia.
------------------	--



ÀREA DE CONCERTACIÓ I ASSISTÈNCIA MUNICIPAL

TASQUES PREVENTIVES I OPERATIVES ASSOCIADES AL RISC DE PANDÈMIES	
	<ul style="list-style-type: none"> - Conèixer els mitjans i recursos del municipi. - Preveure si caldrà reforçar els serveis socials d'atenció a col·lectius especialment vulnerables des del punt de vista sanitari i que, a més, es trobin en una situació que els faci encara més vulnerable (gent gran que visqui sola, persones en risc d'exclusió social, etc.). - Preveure procediments d'informació i alerta a la població en coordinació amb els previstos en aquest Pla, parant particular atenció als elements especialment vulnerables.
ALERTA EMERGÈNCIA	<ul style="list-style-type: none"> - Activar el Pla d'actuació municipal per pandèmies i comunicar-ho al CECAT. - Constituir el Comitè d'emergències municipal (veure ordre de trucades a la fitxa del CRA) i habilitar el CECOPAL. Activar els grups locals d'actuació. - Detectar les situacions de vulnerabilitat que requereixin intervenció o suport, per tal de gestionar-les en funció dels mitjans i recursos del municipi o bé transmetre la necessitat de gestionar-les a través del CECAT. - Detectar interrupcions de serveis bàsics o situacions que puguin conduir a interrompre aquests serveis, per tal de gestionar-les en funció dels mitjans i recursos del municipi o bé transmetre la necessitat de gestionar-les a través del CECAT. - Informar el CECAT de la situació en la qual es troben els serveis essencials del municipi, incloent-hi la prestació dels subministraments bàsics. - Detectar la manca de disponibilitat present o a curt termini de productes bàsics i gestionar-ne la disponibilitat en funció dels mitjans i recursos del municipi o bé transmetre la necessitat de gestionar-ho a través del CECAT. - Informar la població en general. Dirigir i coordinar, en el terme municipal, les actuacions adreçades a informar i protegir la població, en contacte permanent amb el Comitè de Direcció del Pla especial d'emergències de la Generalitat de Catalunya. - Aplicar la normativa vigent i els plans sectorials corresponents en relació amb les activitats de pública concurrència (festivals, fires, esports massius, etc). - Determinar les instal·lacions que poden veure afectada la seva activitat a causa de la pandèmia. El municipi ha de vetllar per tal que aquestes



ÀREA DE CONCERTACIÓ I ASSISTÈNCIA MUNICIPAL

TASQUES PREVENTIVES I OPERATIVES ASSOCIADES AL RISC DE PANDÈMIES

	<p>instal·lacions disposin d'un pla d'autoprotecció (PAU) que prevegi aquests supòsits i les actuacions internes que caldria fer.</p> <ul style="list-style-type: none"> - Facilitar la identificació d'instal·lacions que puguin actuar com a centres de vacunació o espais d'aïllament de població. - Catalogar els mitjans i recursos específics per a la posada en pràctica de les actuacions previstes. - Organitzar els voluntaris municipals.
--	---

4.1.3. AVISOS : ORGANITZACIÓ, SISTEMES I RECORREGUTS

Notificació d'alerta a la població, per posar en pràctica les mesures d'autoprotecció com el confinament o l'evacuació.

Sistemes/mitjans d'avís a la població:

- Els mitjans de comunicació locals.
- Web municipal.
- Ebando
- Megafonia fixa o mòbil.
- Telefonía fixa

Responsabilitat: amb caràcter immediat, l'Alcalde o Alcaldessa. Quan el Pla Especial de la Generalitat està activat, aquesta responsabilitat és compartida amb el Director del Pla Especial de la Generalitat.

Direcció i coordinació de les tasques d'avís: L'Alcalde o Alcaldessa, a més del dispositiu municipal corresponent, tindrà el suport per executar aquestes tasques del Grup Local d'Avisos i el del Pla Especial de la Generalitat.

AVISOS: ORGANITZACIÓ, SISTEMES I RECORREGUTS D'AVÍS

	RESPONSABLE	MITJANS	DESTINATARIS
RISC 1: PROCICAT	Responsable de l'emergència (Alcaldessa)	Megafonia fixa Web municipal Xarxes socials	Tota la població. Es farà especial difusió als grups més vulnerables al risc (gent gran, nens, persones vulnerables que viuen soles...)



ÀREA DE CONCERTACIÓ I ASSISTÈNCIA MUNICIPAL

RISC 2: INFOCAT	Responsable de l'emergència (Alcaldesa)	Megafonia fixa Web municipal Xarxes socials Trucada telefònica. Si no és possible, avís per porta a porta.	Població i elements vulnerables de les àrees més properes a zones potencialment inundables (principalment per donar l'ordre d'allunyament).
RISC 3: INUNCAT	Responsable de l'emergència (Alcaldesa)	Megafonia fixa Web municipal Xarxes socials Trucada telefònica. Si no és possible, avís per porta a porta.	Població i elements vulnerables de les àrees més properes a zones potencialment inundables (principalment per donar l'ordre d'allunyament).
RISC 4: NEUCAT	Responsable de l'emergència (Alcaldesa)	Megafonia fixa Web municipal Xarxes socials Trucada telefònica. Si no és possible, avís per porta a porta.	Població i elements vulnerables de les zones més aïllades, que es situïn a major cota o zones amb més pendent.
RISC 5: SISMICAT	Responsable de l'emergència (Alcaldesa)	Megafonia fixa Web municipal Xarxes socials Trucada telefònica. Si no és possible, avís per porta a porta.	Tota la població, sobretot aquella propera a edificis del centre antic
RISC 6: VENTCAT	Responsable de l'emergència (Alcaldesa)	Megafonia fixa Web municipal Xarxes socials	Instal·lacions o activitats amb concentració de persones a l'aire lliure



ÀREA DE CONCERTACIÓ I ASSISTÈNCIA MUNICIPAL

RISC 7: PANDEMIES	Responsable de l'emergència (Alcaldesa)	Megafonia fixa Web municipal Xarxes socials Trucada telefònica. Si no és possible, avís per porta a porta.	Població i elements vulnerables
--------------------------	---	--	---------------------------------

Sistema d'avís a la població resident en els elements catalogats com a vulnerables: Al nucli urbà s'avisarà d'una emergència per la megafonia i/o trucada telefònica. D'altra banda, el mitjà d'avís per als elements vulnerables que es trobin fora del nucli urbà serà a través de trucada telefònica o desplaçament amb un vehicle municipal a l'element vulnerable en qüestió.

Si no és possible reproduir aquest so, es farà servir el missatge d'avís per allunyament o confinament que s'ha de posar al document 6.

4.2. PROCEDIMENTS DE RELACIÓ I D'INTEGRACIÓ AMB ELS PLANS DE LA GENERALITAT

El pla ha de preveure la integració i coordinació amb altres plans d'àmbit superior que es poguessin activar de forma simultània amb el pla.

Aquesta coordinació es reflecteix, bàsicament, en els següents aspectes:

FASE EMERGÈNCIA	RESPONSABLE	ACCIÓ	MITJÀ
Inici	Alcalde/essa o persona que delegui	Comunicar activació del Pla al CECAT	Telèfon, Correu electrònic o Xarxa Rescat
Durant	CRA o coordinador municipal	Sol·licitud d'ajuda externa, si s'escau al 112	Telèfon
Durant	CECOPAL (o director del Pla)	Intercanvi informació amb el CECAT	Telèfon, Correu electrònic o Xarxa Rescat
Durant	Representant municipal al pla de la Generalitat	Incorporar-se al comitè d'emergències del pla de la Generalitat quan sigui requerit	Presencial o telemàticament
Durant	Grups locals d'actuació	Col·laboració amb cossos d'emergència	Presencialment



ÀREA DE CONCERTACIÓ I ASSISTÈNCIA MUNICIPAL

Fi	Alcalde/essa o persona que delegui	Comunicar desactivació Pla al CECAT	Telèfon, Correu electrònic o Xarxa Rescat
-----------	------------------------------------	-------------------------------------	--

L'activació d'un pla de la Generalitat, d'acord amb l'article 29 de la Llei 4/1997, de 20 de maig, de protecció civil de Catalunya, comporta la integració del pla municipal en el pla de la Generalitat i la transferència del comandament al director del pla de la Generalitat, el qual pot delegar funcions en el director del pla municipal.

Això implica que els grups d'actuació municipals s'integrin en els corresponents grups del pla de la Generalitat (específicament quan siguin requerits), sota els seus comandaments naturals, i actuïn sota la direcció del director del pla de la Generalitat i d'acord al que estableixin els coordinador operatius dels grups de la Generalitat en cada cas. Els plans municipals han de preveure aquesta integració de forma concreta per cada grup d'actuació municipal.

També implica la necessitat de coordinar-se. La coordinació ordinària amb els plans de la Generalitat que s'activin es farà entre el CECAT i el CECOPAL, o entre el director del pla d'emergències municipal i el director del pla de la Generalitat. També es pot fer a través del representant municipal al pla de la Generalitat en cas que així es demani. Mentre no hi hagi el pla de la Generalitat activat, igualment el CECOPAL ha de mantenir un contacte directe i continu amb el CECAT.

4.3. MESURES DE PROTECCIÓ A LA POBLACIÓ

Correspon al director del pla municipal determinar les mesures de protecció a la població dins del seu municipi.

4.3.1. SUSPENSÍO O LIMITACIÓ PREVENTIVA D'ESDEVENIMENTS O ACTIVITATS

Per als esdeveniments o les activitats dins o prop de zona de perill que puguin comportar una situació de risc important o d'augment significatiu del risc, caldrà valorar la seva suspensió. Per exemple, si es tracta d'un esdeveniment prop de zona inundable i es coneix que el perill d'inundació és imminent.

Això s'aplica també a esdeveniments o activitats que puguin augmentar el perill. Per exemple, si són activitats que puguin iniciar un incendi forestal i es trobin a menys de 500m d'una massa boscosa, malgrat ens trobem fora del període de prohibició per a aquestes activitats.

De manera similar, caldrà suspendre aquests esdeveniments i activitats si el director del pla de la Generalitat de Catalunya que es trobi activat així ho requereixi, dins del marc de les mesures preventives del pla.

4.3.2. CONTROL D'ACCESSOS

L'objectiu del control d'accessos és impedir que persones i vehicles aliens a la gestió de l'emergència puguin entrar en la zona de risc. D'aquesta manera s'impedeix que aquestes persones es posin en perill



ÀREA DE CONCERTACIÓ I ASSISTÈNCIA MUNICIPAL

i es garanteix que no destorben els grups actuant a la zona de risc. Pot ser necessari, en el seu cas, en control i l'ordenació del tràfic en les zones adjacents, amb l'objecte de facilitar l'arribada de nous recursos.

L'aplicació d'aquesta mesura implica tallar, desviar i controlar el trànsit a la zona afectada.

S'estableix control d'accessos als punts següents:

Pla Especial	Supòsit	Punt	Rutes alternatives
INUNCAT	Inundació a la carretera 310, a la Zona Esportiva Municipal	Pont Zona Esportiva Municipal (ETRS89X 332.648; ETRS89Y 4.553.662)	Carretera T-312
	Inundació al Passeig Nicolau	Pont antiga carretera, al Passeig Nicolau (ETRS89X 332.539; ETRS89Y 4.554.340)	Carrer de Barcelona direcció carretera T-312
PROCICAT	En funció de la zona afectada i en funció de la situació real en aquell moment, s'hauran de determinar els controls d'accés, i en el seu cas les rutes alternatives.		
INFOCAT			
NEUCAT			
SISMICAT			
VENTCAT			
PANDÈMIES			

4.3.3. CONFINAMENT

El confinament consisteix en refugiar-se, tancar totes les obertures i entrades de les edificacions (portes, persianes, porticons) i situar-se al més lluny possible de l'origen del risc.

Com a norma general, el confinament és la mesura més segura tret que les autoritats valorin altres indicacions. Aquesta mesura es dona en cas que hi hagi un perill imminent greu per a la vida de les persones.

La presa de decisió serà la mateixa que en el cas de l'evacuació. El confinament també pot ser una mesura d'autoprotecció, i en aquest cas és una recomanació.

En aquells casos en què el confinament tingui per objectiu evitar molèsties a la població, o bé disminuir la mobilitat per facilitar les tasques dels operatius, el confinament és una recomanació. En cas de confinament cal estar atents per si cal cobrir certes necessitats de la població i vetllar per l'atenció dels grups crítics o de població més vulnerable.



ÀREA DE CONCERTACIÓ I ASSISTÈNCIA MUNICIPAL

4.3.4. EVACUACIÓ

L'evacuació consisteix a desplaçar la població afectada a una zona segura. Aquesta mesura es dona en cas que hi hagi un perill imminent greu per a la vida de les persones i, a més, el confinament no sigui segur.

Presa de decisió

Mentre no hi hagi cap pla de la Generalitat activat, la responsabilitat de donar l'ordre d'evacuació o confinament o altres mesures d'emergència d'acord a les previsions de la legislació de protecció civil recau en l'alcalde o alcaldessa, que ha de comunicar aquesta decisió al CECAT, ja sigui directament a través de l'alcalde o del CECOPAL. Es recomana que es prengui la decisió en coordinació amb Bombers i Mossos d'Esquadra.

Quan hi hagi un pla de la Generalitat activat, aquesta responsabilitat correspon al director d'aquest pla. En cas d'urgència, la decisió pot ser presa pel coordinador operatiu del Grup d'Intervenció. En cas que l'alcalde consideri necessària una mesura d'emergència a alguna zona del seu municipi ho ha de proposar al director del pla de la Generalitat. La proposta es traslladarà al CECAT a través del CECOPAL o directament per l'alcalde o persona en qui delegui.

Execució de l'evacuació

Sempre que hi hagi un pla de la Generalitat de Catalunya activat, l'execució de l'evacuació serà feta pel Grup d'Ordre sota la coordinació del CCA o del Grup d'Intervenció. El Grup d'Atenció i Logístic, en coordinació amb els municipis, ha d'habilitar els espais d'acollida de la població evacuada o que no pugui accedir als seus llocs de residència per motiu de l'emergència. En cas que no hi hagi el corresponent pla de la Generalitat activat, l'evacuació es durà a terme amb els recursos del municipi.

4.4. CENTRES D'ACOLLIDA. TIPOLOGIA

Codi mapa	Nom	Responsable	Adreça	Capacitat	Afectació per risc
CA-1	Pavelló Municipal	<i>Confidencial</i>	Av. dels Països Catalans, s/n	<i>Confidencial</i>	Apte per tots els riscos
CA-2	Poliesportiu Municipal	<i>Confidencial</i>	Ctra. de Cambrils, s/n	<i>Confidencial</i>	Apte per tots els riscos

Cal preveure espais adequats que facilitin l'atenció dels animals de companyia, així com el manteniment del contacte o proximitat amb els seus responsables.

Es recomana seguir les recomanacions de la Guia de gestió del centre d'acollida en emergències.



5. DOCUMENT 5. Fitxes d'actuació



ÀREA DE CONCERTACIÓ I ASSISTÈNCIA MUNICIPAL

FITXA D'ACTUACIÓ 1	CENTRE RECEPTOR D'ALARMES (CRA)
TIPUS D'EMERGÈNCIA: General	
ALERTA / EMERGÈNCIA	INSTRUCCIONS ESPECÍFIQUES
Rebre l'avís d'emergència i compilar tota la informació possible.	L'avís pot venir del 112 o del CECAT o de trucades externes.
Transmetre els avisos d'emergència	A la 1a Tinent d'alcalde i coordinadora municipal de l'emergència
Realitzar els avisos necessaris per tal d'activar l'ajuda externa, si escau: bombers, serveis sanitaris d'urgència, etc.	Trucada al 112 i als serveis necessaris.
En cas que el Pla s'activi de manera formal, ha d'avisar als membres del Consell Assessor Municipal i el Gabinet d'Informació Municipal.	
Verificar avís. En cas d'emergència: Mantenir comunicació amb l'ajuda externa.	
Activar el pla de comunicació amb aquest ordre de trucades:	
1r CECAT	Per delegació de l'alcalde, es notifica l'alerta i si cal, es confirma després d'avaluar la situació.
2n Coordinador municipal d'emergències	Notificació mitjançant trucada d'emergències.
3r Cap del Grup local d'Avisos a la població	Notificació mitjançant trucada telefònica.
4t Cap del Grup local logístic i d'acollida	
5è Consell Assessor Municipal	
6è Gabinet d'Informació Municipal	



ÀREA DE CONCERTACIÓ I ASSISTÈNCIA MUNICIPAL

7è Representant municipal al Pla de la Generalitat que correspongui	
Mantenir informat puntualment al coordinador municipal de l'emergència	
Comunicar el fi de l'emergència a totes les entitats notificades.	Seguir el mateix ordre d'avisos al pla de comunicació.
Connectar i tenir a mà l'emissora de la Xarxa Rescat.	
Realitzar les funcions de comunicació del CECOPAL mentre aquest no s'hagi constituït.	



ÀREA DE CONCERTACIÓ I ASSISTÈNCIA MUNICIPAL



FITXA D'ACTUACIÓ 2	ALCALDE/ RESPONSABLE MUNICIPAL DE L'EMERGÈNCIA
TIPUS D'EMERGÈNCIA: General	
FUNCIONS	
Mantenir-se informat sobre la situació a través del coordinador Municipal de l'Emergència.	
Activar el Pla municipal d'emergències.	
Decidir el canvi de nivell d'activació del Pla, si escau.	
Constituir el CECOPAL i convocar el Comitè Municipal d'Emergències a través del procediment que s'estableixi en aquestes fitxes.	
<p>Prendre mesures preventives, si escau. Ordenar:</p> <ul style="list-style-type: none"> • Les mesures d'autoprotecció i les mesures de protecció a la població, així com la seva difusió (en funció de si hi ha un pla de la Generalitat activat o no). • Avisos a la població, especialment als elements vulnerables. • Tasques d'evacuació i d'acollida. • Habilitar punts d'informació a la població. • Les actuacions necessàries durant la fase de recuperació a nivell municipal 	
Ordenar l'activació del protocol en zones on calgui aplicar mesures de protecció a la població per al risc d'inundació , quan s'escaigui.	
Comunicar al director del pla de la Generalitat l'activació i la desactivació dels plans municipals, mitjançant el CECAT. Aquesta funció la pot delegar, per exemple, al CRA o el CECOPAL.	
Presidir la Comissió Municipal de Protecció Civil.	
Exercir la direcció superior del CECOPAL.	
Valorar si cal l'evacuació o el confinament d'alguna zona del seu municipi (en funció de si hi ha el pla de la Generalitat activat).	
Informar el director del pla de la Generalitat de les principals incidències, d'actuacions importants i de la valoració de necessitats de mitjans i recursos no adscrits als pla municipal. Aquesta comunicació és permanent i la pot fer l'alcalde directament o delegar-la al CECOPAL o al CRA (en cas que no s'hagi constituït encara el CECOPAL). La comunicació es farà a través del CECAT.	
Transmetre les ordres emanades del director del pla de la Generalitat.	
Requerir a les entitats privades i als particulars la col·laboració necessària.	
Subsidiàriament pot declarar l'activació dels plans d'autoprotecció i declarar-ne la desactivació si l'evolució de la situació ho permet.	
Desactivar el Pla Municipal.	



ÀREA DE CONCERTACIÓ I ASSISTÈNCIA MUNICIPAL



FITXA D'ACTUACIÓ 3		COORDINADOR MUNICIPAL DE L'EMERGÈNCIA
TIPUS D'EMERGÈNCIA: General		
ALERTA / EMERGÈNCIA	INSTRUCCIONS ESPECÍFIQUES	
Rebre l'avís d'emergència del CRA.		
Avisar a la 1a Tinent d'alcalde i mantenir el contacte.	Trucar a la 1a Tinent d'alcalde i fer una valoració inicial	
Fer el seguiment de l'emergència i coordinar els diferents serveis municipals.	En cas d'activar-se el Pla, comunicar-ho al CECAT i al CRA.	
Confirmar que s'ha avisat al 112.	Verificar amb el CRA.	
Donar les ordres d'activació del grup local d'Avís a la població, Consell Assessor Municipal i Gabinet d'Informació Municipal. En cas d'emergència: Donar les ordres d'activació de tots els grups d'emergència.	Directament o a través del CRA.	
Coordinar l'execució de les accions per controlar l'emergència.	Directament o a través del CRA.	
Confirmar que s'ha fet la notificació de l'emergència al CECAT.	Directament o a través del CRA.	
Proposar a l'alcalde un canvi del nivell d'activació.		
Controlar les operacions de mitigació de l'emergència i d'informació.	Amb el CECOPAL.	
Confirmar la fi de l'emergència i la seva comunicació interna i externa.	Directament o a través del CRA.	
Coordinar l'execució del protocol en zones on calgui aplicar mesures de protecció a la població per al risc d'inundació		



ÀREA DE CONCERTACIÓ I ASSISTÈNCIA MUNICIPAL

FITXA D'ACTUACIÓ 3	COORDINADOR MUNICIPAL DE L'EMERGÈNCIA
Ordenar la revisió de l'emissora de la Xarxa Rescat.	
Ordenar la connexió de l'emissora de la Xarxa Rescat en situació de prealerta o pla de la Generalitat activat.	
Supervisar les tasques d'acollida i detectar necessitats especials.	
Detectar les persones amb discapacitat o amb necessitats especials, per tal de cobrir les seves necessitats de manera adient.	
Detectar la manca de serveis bàsics i cercar-hi una solució.	
Proposar d'habilitar punts d'informació a la població.	
Valorar la possible afectació a explotacions ramaderes i escalar-ho al Comitè d'Emergències Municipal per tal de decidir quines actuacions cal fer.	
Coordinar l'acollida i les tasques dels voluntaris.	
Coordinar a nivell municipal les actuacions necessàries durant la fase de recuperació.	



ÀREA DE CONCERTACIÓ I ASSISTÈNCIA MUNICIPAL

FITXA D'ACTUACIÓ 4	REPRESENTANT MUNICIPAL AL PLA DE LA GENERALITAT QUE CORRESPONGUI
TIPUS D'EMERGÈNCIA: General	
FUNCIONS	
Mantenir-se localitzable al telèfon per si se'l requereix.	
Si ho requereix el director del pla de la Generalitat, desplaçar-se al CECAT o mantenir-s'hi en comunicació.	
A petició del director del pla de la Generalitat, incorporar-se al CECAT com a part del Consell Assessor Municipal del pla de la Generalitat o ocupant un lloc tècnic al CECAT o com a part del Comitè Tècnic de Seguiment del Risc del pla de la Generalitat.	
Mantenir comunicacions entre CECOPAL i Consell Assessor Municipal del pla de la Generalitat.	



ÀREA DE CONCERTACIÓ I ASSISTÈNCIA MUNICIPAL

FITXA D'ACTUACIÓ 5	CAP DEL GABINET D'INFORMACIÓ MUNICIPAL
TIPUS D'EMERGÈNCIA: General	
FUNCIONS	
Ha de contactar amb l'alcalde. Ha de demanar-li informació i instruccions. Si l'alcalde constitueix el CECOPAL , ha de desplaçar-s'hi.	
Ha de centralitzar, coordinar i preparar la informació que rep del Comitè d'Emergència, sobre l'emergència i facilitar-la a la població, als grups actuants o a d'altres administracions a través dels mitjans de comunicació.	
Ha de difondre les ordres, informació i consells d'autoprotecció adequats a la població durant la situació de risc.	
En cas que hi hagi un pla de la Generalitat activat, el Gabinet d'Informació ha de coordinar la informació que es dona amb el Gabinet d'Informació del pla de la Generalitat.	



ÀREA DE CONCERTACIÓ I ASSISTÈNCIA MUNICIPAL



FITXA D'ACTUACIÓ 6	CAP DEL GRUP LOCAL LOGÍSTIC I D'ACOLLIDA
TIPUS D'EMERGÈNCIA: General	
FUNCIONS	
Mantenir-se localitzable al telèfon per si se'l requereix.	
Vetllar per la provisió d'avituallaments o altres recursos a petició de l'ALCALDESSA.	
<p>En cas d'evacuacions:</p> <ul style="list-style-type: none">○ Establir lloc d'acollida d'acord amb el nombre de persones a acollir i d'acord amb el CAP D'AVISOS i ALCALDE.○ Donar instruccions al grup d'acollida perquè prepari l'espai.○ Donar instruccions al grup logístic perquè prepari avituallaments.○ Assegurar que es designa una persona per portar el registre de persones acollides.○ Vetllar per si existeixen necessitats mèdiques o farmacèutiques en el lloc d'acollida sol·licitar suport a través del 112.○ Detectar les persones amb discapacitat o amb necessitats especials, per tal de cobrir les seves necessitats de manera adient, si cal, a través del Grup d'Atenció i Logístic del pla de la Generalitat.○ Detectar animals de companyia o silvestres en captivitat i atendre les seves necessitats correctament (habilitar un espai als centres d'acollida, facilitar el contacte amb els seus cuidadors, subministrar-los menjar i aigua, facilitar-los atenció mèdica...)	
En cas de detectar altres necessitats no disponibles al municipi, comunicar-ho al COORDINADOR MUNICIPAL d'EMERGÈNCIES per tal que ho escali al CECAT des del CECOPAL, o al coordinador operatiu del grup d'atenció i logístic.	
Assegurar la correcta gestió de voluntaris ocasionals (registre, assignar responsable,...).	
Dirigir-se al CECOPAL quan el convoquin.	
Mantenir informat al COORDINADOR MUNICIPAL.	
Valorar la necessitat d'habilitar punts d'informació a la població.	
Detectar la manca de serveis bàsics, informar-ne al coordinador municipal d'emergències i proposar una solució.	



ÀREA DE CONCERTACIÓ I ASSISTÈNCIA MUNICIPAL

FITXA D'ACTUACIÓ 6	CAP DEL GRUP LOCAL LOGÍSTIC I D'ACOLLIDA
<p>Posar-se en contacte amb el coordinador operatiu del Grup d'Atenció i Logístic del pla de la Generalitat per coordinar les seves actuacions en cas d'activació del pla de la Generalitat.</p>	
<p>Valorar i proposar accions durant la fase de recuperació en relació a les persones afectades (tenint especial cura en l'atenció de les persones vulnerables o amb discapacitat, per facilitar el seguiment de l'atenció, la cobertura de necessitats, el retorn a la normalitat i l'assessorament integral).</p> <p>Els municipis han de preveure els aspectes a desenvolupar per garantir el restabliment dels serveis bàsics de la seva competència, així com l'acompanyament a les persones durant l'estadi de recuperació. Alguns aspectes importants a considerar són: el seguiment de l'atenció dels afectats, l'establiment d'un punt d'informació únic (finestreta única), la realització de reunions informatives, preveure i informar sobre vies de finançament i compensació, fomentar l'ús d'assegurances en determinats àmbits, etc. Cal garantir la informació i l'acompanyament de les persones evacuades, en especial, en cas que el seu habitatge pugui haver resultat afectat. Per això, caldrà avaluar l'estat dels habitatges.</p>	



ÀREA DE CONCERTACIÓ I ASSISTÈNCIA MUNICIPAL

FITXA D'ACTUACIÓ 7	CAP DEL GRUP LOCAL D'AVISOS A LA POBLACIÓ
TIPUS D'EMERGÈNCIA: General	
FUNCIONS	
Mantenir-se localitzable al telèfon per si se'l requereix.	
Fer el seguiment de l'evolució de l'emergència	
Dirigir-se al CECOPAL quan el convoquin.	
Mantenir informat al COORDINADOR MUNICIPAL.	
Posar-se en contacte amb el coordinador operatiu del Grup d'Ordre del pla de la Generalitat per coordinar les seves actuacions en cas d'activació del pla de la Generalitat.	
Funcions d'avisos a la població:	
Vetllar per que es realitzin les comunicacions a població (telefònicament, rutes d'avís,...) segons indicacions de l'ALCALDE. La informació es pot difondre per diversos mitjans: internet, emissores de ràdio, megafonia, sirenes, megafonia mòbil i porta a porta. En concret, al Document 3 hi ha les maneres d'avisar a cada element vulnerable.	



6. DOCUMENT 6. Directori telefònic i catàleg de mitjans i recursos



ÀREA DE CONCERTACIÓ I ASSISTÈNCIA MUNICIPAL

6.1. DIRECTORI TELEFÒNIC

6.1.1. ORGANIGRAMA MUNICIPAL DE L'EMERGÈNCIA

RESPONSABLE MUNICIPAL DE L'EMERGÈNCIA – DIRECTOR DEL PLA DE PROTECCIÓ CIVIL MUNICIPAL		
NOM I COGNOMS	CÀRREC HABITUAL	TELÈFONS I MAILS
<i>Confidencial</i>	Alcaldesa i Regidora de Tributs, Hisenda, Urbanisme i Patrimoni	<i>Confidencial</i>
<i>Confidencial</i>	1a Tinent d'Alcalde i Regidora de Governació, Festes, Turisme i Promoció econòmica, Sanitat, Participació i Transparència, Entitats, Comunicació i Eines de la informació	<i>Confidencial</i>

CONSELL ASSESSOR MUNICIPAL			
CÀRREC OPERATIU	NOM I COGNOMS	CÀRREC HABITUAL	TELÈFONS I MAILS
Coordinador /a municipal de l'emergència	<i>Confidencial</i>	1a Tinent d'Alcalde i Regidora de Governació, Festes, Turisme i Promoció econòmica, Sanitat, Participació i Transparència, Entitats, Comunicació i Eines de la informació	<i>Confidencial</i>
	<i>Confidencial</i>	Grup Protecció Civil	<i>Confidencial</i>
Cap del grup local d'intervenció	<i>No es constitueix</i>		
Cap del grup local sanitari	<i>No es constitueix</i>		



ÀREA DE CONCERTACIÓ I ASSISTÈNCIA MUNICIPAL

Cap del grup local logístic i d'acollida	<i>Confidencial</i>	2a Tinent d'Alcalde i Regidora de Medi Ambient, Cultura, Educació, Salut pública, Gent gran i Atenció ciutadana	<i>Confidencial</i>
	<i>Confidencial</i>	Grup Protecció Civil	<i>Confidencial</i>
Cap del grup local d'avisos a la població	<i>Confidencial</i>	1a Tinent d'Alcalde i Regidora de Governació, Festes, Turisme i Promoció econòmica, Sanitat, Participació i Transparència, Entitats, Comunicació i Eines de la informació	<i>Confidencial</i>
	<i>Confidencial</i>	Agutzil	<i>Confidencial</i>

GABINET D'INFORMACIÓ MUNICIPAL

NOM I COGNOMS	CÀRREC HABITUAL	TELÈFONS I MAILS
<i>Confidencial</i>	1a Tinent d'Alcalde i Regidora de Governació, Festes, Turisme i Promoció econòmica, Sanitat, Participació i Transparència, Entitats, Comunicació i Eines de la informació	<i>Confidencial</i>
<i>Confidencial</i>	2a Tinent d'Alcalde i Regidora de Medi Ambient, Cultura, Educació, Salut pública, Gent gran i Atenció ciutadana	<i>Confidencial</i>



ÀREA DE CONCERTACIÓ I ASSISTÈNCIA MUNICIPAL

REPRESENTANT MUNICIPAL AL PLA DE LA GENERALITAT			
Pla Especial	NOM I COGNOMS	CÀRREC HABITUAL	TELÈFONS
PROCICAT, INUNCAT, NEUCAT, SISMICAT, VENTCAT I PANDÈMIES	<i>Confidencial</i>	2a Tinent d'Alcalde i Regidora de Medi Ambient, Cultura, Educació, Salut pública, Gent gran i Atenció ciutadana	<i>Confidencial</i>
	<i>Confidencial</i>	1a Tinent d'Alcalde i Regidora de Governació, Festes, Turisme i Promoció econòmica, Sanitat, Participació i Transparència, Entitats, Comunicació i Eines de la informació	<i>Confidencial</i>

6.1.1.1. GRUPS ACTUANTS

En cas d'activació del Pla Especial de la Generalitat, dirigeix els grups actuants el Conseller/a d'Interior, que és el seu director/a o en la persona en qui delegui. Les feines que ha de realitzar cada un dels grups d'actuació locals s'han de coordinar amb les dels grups d'actuació del Pla Especial de la Generalitat, en els quals s'integren.

GRUP LOCAL D'INTERVENCIÓ			
OPERATIU	NOM I COGNOMS	CÀRREC HABITUAL	TELÈFONS I MAILS
<i>No es disposa de grup local sanitari degut a la capacitat tècnica i organitzativa del municipi.</i>			

GRUP LOCAL SANITARI			
OPERATIU	NOM I COGNOMS	CÀRREC HABITUAL	TELÈFONS I MAILS
<i>No es disposa de grup local sanitari degut a la capacitat tècnica i organitzativa del municipi. Aquestes funcions seran assumides pel Servei d'Emergències Mèdiques de la Generalitat de Catalunya.</i>			



ÀREA DE CONCERTACIÓ I ASSISTÈNCIA MUNICIPAL

GRUP LOCAL LOGÍSTIC I D'ACOLLIDA			
OPERATIU	NOM I COGNOMS	CÀRREC HABITUAL	TELÈFONS I MAILS
Responsable de la logística i acollida	<i>Confidencial</i>	2a Tinent d'Alcalde i Regidora de Medi Ambient, Cultura, Educació, Salut pública, Gent gran i Atenció ciutadana	<i>Confidencial</i>
	<i>Confidencial</i>	Grup Protecció Civil	<i>Confidencial</i>
Responsable de l'Associació de Voluntaris de PC	<i>Confidencial</i>	Grup de Protecció Civil	<i>Confidencial</i>
	<i>Confidencial</i>		<i>Confidencial</i>
Responsable de Serveis Bàsics al municipi	<i>Confidencial</i>	Agutzil	<i>Confidencial</i>
	<i>Confidencial</i>	Vigilant	<i>Confidencial</i>

GRUP LOCAL D'AVISOS A LA POBLACIÓ			
OPERATIU	NOM I COGNOMS	CÀRREC HABITUAL	TELÈFONS I MAILS
Responsable dels Avisos a la Població	<i>Confidencial</i>	1a Tinent d'Alcalde i Regidora de Governació, Festes, Turisme i Promoció econòmica, Sanitat, Participació i Transparència, Entitats, Comunicació i Eines de la informació	<i>Confidencial</i>



ÀREA DE CONCERTACIÓ I ASSISTÈNCIA MUNICIPAL

	<i>Confidencial</i>	Agutzil	<i>Confidencial</i>
--	---------------------	---------	---------------------

GRUP LOCAL ESPECIAL DEL RISC			
Pla Especial	NOM I COGNOMS	CÀRREC HABITUAL	TELÈFONS I MAILS
Seguretat Hidràulica (Inuncat)	<i>Confidencial</i>	Grup de Protecció Civil	<i>Confidencial</i>
	<i>Confidencial</i>		<i>Confidencial</i>

6.1.2. CENTRES DE COORDINACIÓ I SERVEIS D'EMERGÈNCIA

CENTRES DE COORDINACIÓ I SERVEIS D'EMERGÈNCIA		
SERVEI	TELÈFON	CORREU ELECTRÒNIC
CECAT	<i>Confidencial</i>	<i>Confidencial</i>
CECOPAL	977 826 010	ajuntament@montbriodelcamp.cat
CRA	977 826 010	ajuntament@montbriodelcamp.cat
MOSSOS D'ESQUADRA BOMBERS DE LA GENERALITAT SERVEI D'EMERGÈNCIES MÈDIQUES	112	---



ÀREA DE CONCERTACIÓ I ASSISTÈNCIA MUNICIPAL

6.1.3. ELEMENTS VULNERABLES

A continuació es mostra la llista d'elements vulnerables esmentats també al punt 3.2 Elements vulnerables.

6.1.3.1. ELEMENTS VULNERABLES PER EMERGÈNCIES PER EPISODIS DE CONTAMINACIÓ A L'EBRE AIGÜES AVALL DE L'EMBASSAMENT DE FLIX

Codi mapa	Element Vulnerable	Ocupació / població	ADREÇA	Telèf. /Altre mitjà d'avís	SECTOR	UTM ETRS89	
						X	Y
EV-URB -1	Nucli de Montbrió del Camp	<i>Confidencial</i>	Plaça de la Vila, s/n	977826010	Població	332.395	4.554.079
EV-AJ -2	Ajuntament de Montbrió del Camp	<i>Confidencial</i>	Plaça de la Vila, 1	977826010	Població	332389	4.554.092
EV-ADM -3	Oficina de Correus	<i>Confidencial</i>	Carrer de la Riera, 30	977826713	Població	332.364	4.554.162
EV-ADM -4	Jutjat de Pau	<i>Confidencial</i>	Plaça de la Vila, 1	977833263	Població	332.384	4.554.086
EV-ADM -5	Punt D'informació Juvenil	<i>Confidencial</i>	Av. de Sant Jordi, 4	977814003	Població	332.504	4.554.113
EV-ADM -6	Punt TIC	<i>Confidencial</i>	Av. de Sant Jordi, 4	977814003	Població	332.482	4.554.112
EV-EDU -7	Escola de Dansa i Música	<i>Confidencial</i>	Carrer del Dr. Gené, 2	666437806	Població	332.490	4.554.164
EV-CU -8	Casa de Cultura	<i>Confidencial</i>	Av. de Sant Jordi, 4	977826835	Població	332.504	4.554.113
EV-CU -9	Museu del Vi Els Cups	<i>Confidencial</i>	Av. de Sant Jordi, 11	info@museud elvi.com	Població	332.488	4.554.139
EV-CU -10	Llar de l'Avi - Museu Piqué Art	<i>Confidencial</i>	Carrer del Rec, 27	645533388	Població	332.309	4.554.117
EV-CU -11	Biblioteca Dr. Marc Ribas I Massó	<i>Confidencial</i>	Av. de Sant Jordi, 4	977826835	Població	332.491	4.554.114
EV-EDU -12	Llar D'infants l'Arc De Sant Martí	<i>Confidencial</i>	Carrer de la Bòvila, 2	977826778	Població	332.920	4.554.366
EV-EDU -13	Escola Josep M. Soler i Gené	<i>Confidencial</i>	Av. dels Països Catalans, 1	977826520	Població	332.154	4.554.086
EV-SAN -14	Consultori Local Montbrió del Camp	<i>Confidencial</i>	Av. Josep M.Solé, 3	977826180	Població	332.040	4.554.213
EV-SAN -15	Farmàcia Mestres	<i>Confidencial</i>	Av. de Sant Jordi, 13	977826060	Població	332.501	4.554.148



ÀREA DE CONCERTACIÓ I ASSISTÈNCIA MUNICIPAL

EV-ESP - 16	Pavelló Municipal del Camp	Confidencial	Camí de la Mina dels Frares, s/n	977826010	Població	332.131	4.554.009
EV-ESP - 17	Piscina Municipal	Confidencial	Camí Vell de Cambrils, s/n	977833177	Població	332.818	4.553.612
EV-ESP - 18	Zona Esportiva Municipal - Poliesportiu	Confidencial	Camí Vell de Cambrils, s/n	977826010	Població	332.761	4.553.642
EV-FUN -19	Cementiri de Montbrió	Confidencial	Av. Sant Jordi, 79	977826010	Població	333.024	4.554.554
EV-FUN -20	Sala de Velltes	Confidencial	Av. Sant Jordi, 81	977826010	Població	333.068	4.554.556
EV-REL - 21	Església Mare de Déu del Carme	Confidencial	Av. de Sant Jordi, s/n	977826010	Població	332.446	4.554.085
EV-REL - 22	Església Parroquial de Sant Pere Apòstol	Confidencial	Carrer Major, 12	977826606	Població	332.363	4.554.015
EV-REL - 23	Ermita de Sant Antoni de Pàdua	Confidencial	Plaça de Sant Antoni, 1	977826010	Població	332.082	4.554.271
EV-IND - 24	Depuradora Montbrió del Camp	Confidencial	C/ Raval de Gracia (Cambrils), 38	977992512	Població	332.712	4.553.131
EV-H - 25	Hotel Termes Montbrió	Confidencial	Carretera T310, km 10,5	977814000	Població	332.512	4.553.818
EV-H - 26	Hotel Sant Jordi	Confidencial	Av. de Sant Jordi, 24	977826719	Població	332.580	4.554.174
EV-ZE - 27	Hort del Baldrich	Confidencial	Carrer de Sant Rafel, s/n	977826010	Població	332.247	4.554.113
EV-ZE - 28	Parc de La Plaça del Baix Camp	Confidencial	Plaça del Baix Camp, s/n	977826010	Població	332.184	4.554.143
EV-ZE - 29	Parc del Passeig del Nicolau	Confidencial	Passeig del Nicolau, s/n	977826010	Població	332.281	4.554.304
EV-ZE - 30	Plaça de Sant Antoni	Confidencial	Plaça de Sant Antoni, s/n	977826010	Població	332.081	4.554.241
EV-SER - 31	Mercat Municipal	Confidencial	Carrer de la Riera, 30	977826010	Població	332.354	4.554.158
EV-ES - 32	Club House No Surrender The Ronin Tarragona	Confidencial	Carretera de Cambrils T312	605872119	Població	333.052	4.552.877
EV-SER - 33	Restaurant El Maset	Confidencial	Ctra. Mont-roig del Camp, km 11	618304541	Població	331.642	4.553.313
EV-SER - 34	Torre Dels Cavallers	Confidencial	Carrer de Cambrils, 1	977826108	Població	332.790	4.553.859
EV-SER - 35	Restaurant El Cobert	Confidencial	Carrer Nou, 58	977826006	Població	332.445	4.554.034



ÀREA DE CONCERTACIÓ I ASSISTÈNCIA MUNICIPAL

EV-SER - 36	El Raconet	Confidencial	Carrer de Fructuós Canonge, s/n	977833300	Població	332.163	4.554.204
EV-SER - 37	La Manduca	Confidencial	Plaça de Sant Antoni, 5	685323323	Població	332.059	4.554.225
EV-SER - 38	Estació de Servei Repsol	Confidencial	CR T-310, km 8,6	977826597	Població	333.429	4.554.809
EV-P -39	Aparcament Av. Capelleta	Confidencial	Av. Capelleta, s/n	977826010	Població	332.209	4.553.788
EV-P -40	Aparcament Passeig de Nicolau	Confidencial	Passeig de Nicolau, s/n	977826010	Població	332.251	4.554.338
EV-RAM -41	Confidencial	Confidencial	POL.3 PARC.30	Confidencial	Animals	334.113	4.554.362
EV-RAM -42	Confidencial	Confidencial	PTDA. LES PALOMERES	Confidencial	Animals	333.396	4.555.103
EV-RAM -43	Confidencial	Confidencial	POL. 5 PARC. 7	Confidencial	Animals	334.147	4.554.273
EV-RAM -44	Confidencial	Confidencial	PDA. LAS HORTAS POL. 4 PARC. 59	Confidencial	Animals	334.305	4.553.496
EV-RAM -45	Confidencial	Confidencial	POL. 4 PARC. 34	Confidencial	Animals	333.824	4.553.789
EV-RAM -46	Confidencial	Confidencial	POL. 5 PARC. 11 HORTA NOVA	Confidencial	Animals	333.500	4.553.482
EV-RAM -47	Confidencial	Confidencial	POL. 5 PARC. 53 PTDA. LA FEMADA	Confidencial	Animals	333.495	4.553.184
EV-RAM -48	Confidencial	Confidencial	POL. 7 PARC. 67-68-69	Confidencial	Animals	332.563	4.552.673
EV-RAM -49	Confidencial	Confidencial	PARTIDA HORTAVELLA. POLÍGON 8, PARCEL·LA 70	Confidencial	Animals	331.970	4.552.586
EV-RAM -50	Confidencial	Confidencial	POL. 4 PARC. 3 1 5	Confidencial	Animals	333.678	4.553.947
EV-RAM -51	Confidencial	Confidencial	POL. 8 PARC. 16	Confidencial	Animals	332.202	4.552.696
EV-RAM -52	Confidencial	Confidencial	POL. 7 PARC. 70	Confidencial	Animals	332.519	4.552.692
EV-RAM -53	Confidencial	Confidencial	Pol. 5, Parc. 58	Confidencial	Animals	333.632	4.553.496
EV-RAM -54	Confidencial	Confidencial	CTA. RIUDOMS S/N	Confidencial	Animals	332.609	4.553.586



ÀREA DE CONCERTACIÓ I ASSISTÈNCIA MUNICIPAL

EV-RAM-55	Confidencial	Confidencial	CAMÍ LES VINYES, POL. 10	Confidencial	Animals	333.464	4.553.402
EV-RAM-56	Confidencial	Confidencial	Ctra.Montbrió - Mont-roig, Pol. 8, parc. 91	Confidencial	Animals	331.828	4.552.688
EV-M-57	Confidencial	Confidencial		Confidencial	Població	330.424	4.553.384
EV-M-58	Confidencial	Confidencial		Confidencial	Població	330.615	4.552.887
EV-M-59	Confidencial	Confidencial		Confidencial	Població	330.627	4.552.903
EV-M-60	Confidencial	Confidencial		Confidencial	Població	331.329	4.553.030
EV-M-61	Confidencial	Confidencial		Confidencial	Població	331.584	4.552.856
EV-M-62	Confidencial	Confidencial		Confidencial	Població	331.585	4.553.224
EV-M-63	Confidencial	Confidencial		Confidencial	Població	331.915	4.552.817
EV-M-64	Confidencial	Confidencial		Confidencial	Població	331.992	4.554.082
EV-M-65	Confidencial	Confidencial		Confidencial	Població	331.993	4.553.532
EV-M-66	Confidencial	Confidencial		Confidencial	Població	332.176	4.553.372
EV-M-67	Confidencial	Confidencial		Confidencial	Població	332.185	4.553.159
EV-M-68	Confidencial	Confidencial		Confidencial	Població	332.358	4.553.398
EV-M-69	Confidencial	Confidencial		Confidencial	Població	332.537	4.553.012
EV-M-70	Confidencial	Confidencial		Confidencial	Població	332.747	4.553.817
EV-M-71	Confidencial	Confidencial		Confidencial	Població	332.938	4.553.563
EV-M-72	Confidencial	Confidencial		Confidencial	Població	333.015	4.553.234
EV-M-73	Confidencial	Confidencial		Confidencial	Població	333.057	4.553.081
EV-M-74	Confidencial	Confidencial		Confidencial	Població	333.123	4.554.244
EV-M-75	Confidencial	Confidencial		Confidencial	Població	333.183	4.552.799



ÀREA DE CONCERTACIÓ I ASSISTÈNCIA MUNICIPAL

EV-M - 76	Confidencial	Confidencial		Confidencial	Població	333.299	4.553.937
EV-M - 77	Confidencial	Confidencial		Confidencial	Població	333.569	4.555.483
EV-M - 78	Confidencial	Confidencial		Confidencial	Població	334.071	4.554.235
EV-M - 79	Confidencial	Confidencial		Confidencial	Població	330.507	4.554.210
EV-M - 80	Confidencial	Confidencial		Confidencial	Població	333.587	4.553.387
EV-AE - 81	Montmúsic	Confidencial	Carrer de Sant Rafel, s/n	977826010	Població	332.259	4.554.101
EV-AE - 82	Abirració	Confidencial	Camí de la Mina dels Frares, s/n	977826010	Població	332.144	4.554.013
EV-AE - 83	Festivitat de Reis	Confidencial	Plaça de la Vila, s/n	977826010	Població	332.396	4.554.077

6.1.3.2. ELEMENTS VULNERABLES PER EMERGÈNCIES PER CALOR I FRED INTENS

Codi mapa	Element Vulnerable	Ocupació /població	ADREÇA	Telèf. /Altres mitjà d'avís	SECTOR	UTM ETRS89	
						X	Y
EV-URB -1	Nucli de Montbrió del Camp	Confidencial	Plaça de la Vila, s/n	977826010	Població	332.395	4.554.079
EV-CU - 10	Llar de l'Avi - Museu Piqué Art	Confidencial	Carrer del Rec, 27	645533388	Població	332.309	4.554.117
EV-EDU -12	Llar D'infants l'Arc De Sant Martí	Confidencial	Carrer de la Bòvila, 2	977826778	Població	332.920	4.554.366
EV-EDU -13	Escola Josep M. Soler i Gené	Confidencial	Av. dels Països Catalans, 1	977826520	Població	332.154	4.554.086
EV-SAN -14	Consultori Local Montbrió del Camp	Confidencial	Av. Josep M.Solé, 3	977826180	Població	332.040	4.554.213
EV-ESP - 16	Pavelló Municipal del Camp	Confidencial	Camí de la Mina dels Frares, s/n	977826010	Població	332.131	4.554.009
EV-ESP - 17	Piscina Municipal	Confidencial	Camí Vell de Cambrils, s/n	977833177	Població	332.818	4.553.612
EV-ESP - 18	Zona Esportiva Municipals- Poliesportiu	Confidencial	Camí Vell de Cambrils, s/n	977826010	Població	332.761	4.553.642
EV-FUN -19	Cementiri de Montbrió	Confidencial	Av. Sant Jordi, 79	977826010	Població	333.024	4.554.554



ÀREA DE CONCERTACIÓ I ASSISTÈNCIA MUNICIPAL

EV-FUN -20	Sala de Velltes	Confidencial	Av. Sant Jordi, 81	977826010	Població	333.068	4.554.556
EV-REL -21	Església Mare de Déu del Carme	Confidencial	Av. de Sant Jordi, s/n	977826010	Població	332.446	4.554.085
EV-REL -22	Església Parroquial de Sant Pere Apòstol	Confidencial	Carrer Major, 12	977826606	Població	332.363	4.554.015
EV-REL -23	Ermita de Sant Antoni de Pàdua	Confidencial	Plaça de Sant Antoni, 1	977826010	Població	332.082	4.554.271
EV-ZE -27	Hort del Baldrich	Confidencial	Carrer de Sant Rafel, s/n	977826010	Població	332.247	4.554.113
EV-ZE -28	Parc de La Plaça del Baix Camp	Confidencial	Plaça del Baix Camp, s/n	977826010	Població	332.184	4.554.143
EV-ZE -29	Parc del Passeig del Nicolau	Confidencial	Passeig del Nicolau, s/n	977826010	Població	332.281	4.554.304
EV-ZE -30	Plaça de Sant Antoni	Confidencial	Plaça de Sant Antoni, s/n	977826010	Població	332.081	4.554.241
EV-SER -31	Mercat Municipal	Confidencial	Carrer de la Riera, 30	977826010	Població	332.354	4.554.158
EV-AE -81	Montmúsic	Confidencial	Carrer de Sant Rafel, s/n	977826010	Població	332.259	4.554.101
EV-AE -82	Abirració	Confidencial	Camí de la Mina dels Frares, s/n	977826010	Població	332.144	4.554.013
EV-AE -83	Festivitat de Reis	Confidencial	Plaça de la Vila, s/n	977826010	Població	332.396	4.554.077

6.1.3.3. ELEMENTS VULNERABLES PER EMERGÈNCIES CONCENTRACIÓ DE PERSONES

Codi mapa	Element Vulnerable	Ocupació / població	ADREÇA	Telèf. /Altre mitjà d'avís	SECTOR	UTM ETRS89	
						X	Y
EV-URB -1	Nucli de Montbríó del Camp	Confidencial	Plaça de la Vila, s/n	977826010	Població	332.395	4.554.079
EV-ESP -16	Pavelló Municipal del Camp	Confidencial	Camí de la Mina dels Frares, s/n	977826010	Població	332.131	4.554.009
EV-AE -81	Montmúsic	Confidencial	Carrer de Sant Rafel, s/n	977826010	Població	332.259	4.554.101
EV-AE -82	Abirració	Confidencial	Camí de la Mina dels Frares, s/n	977826010	Població	332.144	4.554.013



ÀREA DE CONCERTACIÓ I ASSISTÈNCIA MUNICIPAL

EV-AE - 83	Festivitat de Reis	Confidencial	Plaça de la Vila, s/n	977826010	Població	332.396	4.554.077
------------	--------------------	--------------	-----------------------	-----------	----------	---------	-----------

6.1.3.4. ELEMENTS VULNERABLES PER TALL DE SUBMINISTRAMENTS BÀSICS

Codi mapa	Element Vulnerable	Ocupació / població	ADREÇA	Telèf. /Altre mitjà d'avís	SECTOR	UTM ETRS89	
						X	Y
EV-URB -1	Nucli de Montbrí del Camp	Confidencial	Plaça de la Vila, s/n	977826010	Població	332.395	4.554.079
EV-AJ -2	Ajuntament de Montbrí del Camp	Confidencial	Plaça de la Vila, 1	977826010	Població	332.389	4.554.092
EV-EDU -7	Escola de Dansa i Música	Confidencial	Carrer del Dr. Gené, 2	666437806	Població	332.490	4.554.164
EV-CU -8	Casa de Cultura	Confidencial	Av. de Sant Jordi, 4	977826835	Població	332.504	4.554.113
EV-CU -9	Museu del Vi Els Cups	Confidencial	Av. de Sant Jordi, 11	info@museud elvi.com	Població	332.488	4.554.139
EV-CU -10	Llar de l'Avi - Museu Piqué Art	Confidencial	Carrer del Rec, 27	645533388	Població	332.309	4.554.117
EV-CU -11	Biblioteca Dr. Marc Ribas i Massó	Confidencial	Av. de Sant Jordi, 4	977826835	Població	332.491	4.554.114
EV-EDU -12	Llar D'infants l'Arc De Sant Martí	Confidencial	Carrer de la Bòvila, 2	977826778	Població	332.920	4.554.366
EV-EDU -13	Escola Josep M. Soler i Gené	Confidencial	Av. dels Països Catalans, 1	977826520	Població	332.154	4.554.086
EV-SAN -14	Consultori Local Montbrí del Camp	Confidencial	Av. Josep M.Solé, 3	977826180	Població	332.040	4.554.213
EV-ESP -16	Pavelló Municipal del Camp	Confidencial	Camí de la Mina dels Frares, s/n	977826010	Població	332.131	4.554.009
EV-ESP -18	Zona Esportiva Municipal - Poliesportiu	Confidencial	Camí Vell de Cambrils, s/n	977826010	Població	332.761	4.553.642
EV-H -25	Hotel Termes Montbrí	Confidencial	Carretera T310, km 10,5	977814000	Població	332.512	4.553.818
EV-H -26	Hotel Sant Jordi	Confidencial	Av. de Sant Jordi, 24	977826719	Població	332.580	4.554.174
EV-SER -31	Mercat Municipal	Confidencial	Carrer de la Riera, 30	977826010	Població	332.354	4.554.158



ÀREA DE CONCERTACIÓ I ASSISTÈNCIA MUNICIPAL

EV-ES - 32	Club House No Surrender The Ronin Tarragona	Confidencial	Carretera de Cambrils T312	605872119	Població	333.052	4.552.877
EV-SER - 33	Restaurant El Maset	Confidencial	Ctra. Montroig del Camp, km 11	618304541	Població	331.642	4.553.313
EV-SER - 34	Torre Dels Cavallers	Confidencial	Carrer de Cambrils, 1	977826108	Població	332.790	4.553.859
EV-SER - 35	Restaurant El Cobert	Confidencial	Carrer Nou, 58	977826006	Població	332.445	4.554.034
EV-SER - 36	El Raconet	Confidencial	Carrer de Fructuós Canonge, s/n	977833300	Població	332.163	4.554.204
EV-SER - 37	La Manduca	Confidencial	Plaça de Sant Antoni, 5	685323323	Població	332.059	4.554.225

6.1.3.5. ELEMENTS VULNERABLES PER OZÓ TROPOSFÈRIC

Codi mapa	Element Vulnerable	Ocupació /població	ADREÇA	Telèf. /Altre mitjà d'avis	SECTOR	UTM ETRS89	
						X	Y
EV-URB -1	Nucli de Montbrió del Camp	Confidencial	Plaça de la Vila, s/n	977826010	Població	332.395	4.554.079
EV-CU - 10	Llar de l'Avi - Museu Piqué Art	Confidencial	Carrer del Rec, 27	645533388	Població	332.309	4.554.117
EV-EDU -12	Llar D'infants l'Arc De Sant Martí	Confidencial	Carrer de la Bòvila, 2	977826778	Població	332.920	4.554.366
EV-EDU -13	Escola Josep M. Soler i Gené	Confidencial	Av. dels Països Catalans, 1	977826520	Població	332.154	4.554.086
EV-SAN -14	Consultori Local Montbrió del Camp	Confidencial	Av. Josep M.Solé, 3	977826180	Població	332.040	4.554.213
EV-ESP - 16	Pavelló Municipal del Camp	Confidencial	Camí de la Mina dels Frares, s/n	977826010	Població	332.131	4.554.009
EV-ESP - 17	Piscina Municipal	Confidencial	Camí Vell de Cambrils, s/n	977833177	Població	332.818	4.553.612
EV-ESP - 18	Zona Esportiva Municipals-Poliesportiu	Confidencial	Camí Vell de Cambrils, s/n	977826010	Població	332.761	4.553.642
EV-FUN -19	Cementiri de Montbrió	Confidencial	Av. Sant Jordi, 79	977826010	Població	333.024	4.554.554
EV-FUN -20	Sala de Vetlles	Confidencial	Av. Sant Jordi, 81	977826010	Població	333.068	4.554.556



ÀREA DE CONCERTACIÓ I ASSISTÈNCIA MUNICIPAL

EV-REL - 21	Església Mare de Déu del Carme	Confidencial	Av. de Sant Jordi, s/n	977826010	Població	332.446	4.554.085
EV-REL - 22	Església Parroquial de Sant Pere Apòstol	Confidencial	Carrer Major, 12	977826606	Població	332.363	4.554.015
EV-REL - 23	Ermita de Sant Antoni de Pàdua	Confidencial	Plaça de Sant Antoni, 1	977826010	Població	332.082	4.554.271
EV-ZE - 27	Hort del Baldrich	Confidencial	Carrer de Sant Rafel, s/n	977826010	Població	332.247	4.554.113
EV-ZE - 28	Parc de La Plaça del Baix Camp	Confidencial	Plaça del Baix Camp, s/n	977826010	Població	332.184	4.554.143
EV-ZE - 29	Parc del Passeig del Nicolau	Confidencial	Passeig del Nicolau, s/n	977826010	Població	332.281	4.554.304
EV-ZE - 30	Plaça de Sant Antoni	Confidencial	Plaça de Sant Antoni, s/n	977826010	Població	332.081	4.554.241
EV-SER - 31	Mercat Municipal	Confidencial	Carrer de la Riera, 30	977826010	Població	332.354	4.554.158
EV-AE - 81	Montmúsic	Confidencial	Carrer de Sant Rafel, s/n	977826010	Població	332.259	4.554.101
EV-AE - 82	Abirració	Confidencial	Camí de la Mina dels Frares, s/n	977826010	Població	332.144	4.554.013
EV-AE - 83	Festivitat de Reis	Confidencial	Plaça de la Vila, s/n	977826010	Població	332.396	4.554.077

6.1.3.6. ELEMENTS VULNERABLES PER INCENDIS FORESTALS. INFOCAT

Codi mapa	Element Vulnerable	Ocupació /població	ADREÇA	Telèf. /Altre mitjà d'avis	SECTOR	UTM ETRS89	
						X	Y
<i>Degut al nivell de perill per incendis forestals i la poca superfície forestal que presenta el municipi de Montbrió del Camp, no es detecten elements vulnerables per aquest risc.</i>							

6.1.3.7. ELEMENTS VULNERABLES PER INUNDACIONS. INUNCAT

Codi mapa	Element Vulnerable	Ocupació /població	ADREÇA	Telèf. /Altre mitjà d'avis	SECTOR	UTM ETRS89	
						X	Y
EV-URB -1	Nucli de Montbrió del Camp	Confidencial	Plaça de la Vila, s/n	977826010	Població	332.395	4.554.079
EV-AJ -2	Ajuntament de Montbrió del Camp	Confidencial	Plaça de la Vila, 1	977826010	Població	332.389	4.554.092



ÀREA DE CONCERTACIÓ I ASSISTÈNCIA MUNICIPAL

EV-ADM -3	Oficina de Correus	Confidencial	Carrer de la Riera, 30	977826713	Població	332.364	4.554.162
EV-ADM -4	Jutjat de Pau	Confidencial	Plaça de la Vila, 1	977833263	Població	332.384	4.554.086
EV-ADM -5	Punt D'informació Juvenil	Confidencial	Av. de Sant Jordi, 4	977814003	Població	332.504	4.554.113
EV-ADM -6	Punt TIC	Confidencial	Av. de Sant Jordi, 4	977814003	Població	332.482	4.554.112
EV-EDU -7	Escola de Dansa i Música	Confidencial	Carrer del Dr. Gené, 2	666437806	Població	332.490	4.554.164
EV-CU -8	Casa de Cultura	Confidencial	Av. de Sant Jordi, 4	977826835	Població	332.504	4.554.113
EV-CU -9	Museu del Vi Els Cups	Confidencial	Av. de Sant Jordi, 11	info@museud elvi.com	Població	332.488	4.554.139
EV-CU -11	Biblioteca Dr. Marc Ribas I Massó	Confidencial	Av. de Sant Jordi, 4	977826835	Població	332.491	4.554.114
EV-SAN -15	Farmàcia Mestres	Confidencial	Av. de Sant Jordi, 13	977826060	Població	332.501	4.554.148
EV-ESP -17	Piscina Municipal	Confidencial	Camí Vell de Cambrils, s/n	977833177	Població	332.818	4.553.612
EV-ESP -18	Zona Esportiva Municipal - Poliesportiu	Confidencial	Camí Vell de Cambrils, s/n	977826010	Població	332.761	4.553.642
EV-REL -21	Església Mare de Déu del Carme	Confidencial	Av. de Sant Jordi, s/n	977826010	Població	332.446	4.554.085
EV-IND -24	Depuradora Montbrió del Camp	Confidencial	C/ Raval de Gracia (Cambrils), 38	977992512	Població	332.712	4.553.131
EV-H -25	Hotel Termes Montbrió	Confidencial	Carretera T310, km 10,5	977814000	Població	332.512	4.553.818
EV-ZE -29	Parc del Passeig del Nicolau	Confidencial	Passeig del Nicolau, s/n	977826010	Població	332.281	4.554.304
EV-SER -31	Mercat Municipal	Confidencial	Carrer de la Riera, 30	977826010	Població	332.354	4.554.158
EV-SER -33	Restaurant El Maset	Confidencial	Ctra. Mont-roig del Camp, km 11	618304541	Població	331.642	4.553.313
EV-SER -35	Restaurant El Cobert	Confidencial	Carrer Nou, 58	977826006	Població	332.445	4.554.034
EV-SER -38	Estació de Servei Repsol	Confidencial	CR T-310, km 8,6	977826597	Població	333.429	4.554.809
EV-P -40	Aparcament Passeig de Nicolau	Confidencial	Passeig de Nicolau, s/n	977826010	Població	332.251	4.554.338
EV-RAM -41	Confidencial	Confidencial	POL.3 PARC.30	Confidencial	Animals	334.113	4.554.362



ÀREA DE CONCERTACIÓ I ASSISTÈNCIA MUNICIPAL

EV-RAM-42	Confidencial	Confidencial	PTDA. LES PALOMERES	Confidencial	Animals	333.396	4.555.103
EV-RAM-43	Confidencial	Confidencial	POL. 5 PARC. 7	Confidencial	Animals	334.147	4.554.273
EV-RAM-44	Confidencial	Confidencial	PDA. LAS HORTAS POL. 4 PARC. 59	Confidencial	Animals	334.305	4.553.496
EV-RAM-48	Confidencial	Confidencial	POL. 7 PARC. 67-68-69	Confidencial	Animals	332.563	4.552.673
EV-RAM-49	Confidencial	Confidencial	PARTIDA HORTAVELLA. POLÍGON 8, PARCEL·LA 70	Confidencial	Animals	331.970	4.552.586
EV-RAM-51	Confidencial	Confidencial	POL. 8 PARC. 16	Confidencial	Animals	332.202	4.552.696
EV-RAM-52	Confidencial	Confidencial	POL. 7 PARC. 70	Confidencial	Animals	332.519	4.552.692
EV-RAM-54	Confidencial	Confidencial	CTA. RIUDOMS S/N	Confidencial	Animals	332.609	4.553.586
EV-M-65	Confidencial	Confidencial		Confidencial	Població	331.993	4.553.532
EV-M-77	Confidencial	Confidencial		Confidencial	Població	333.569	4.555.483
EV-M-78	Confidencial	Confidencial		Confidencial	Població	334.071	4.554.235
EV-AE-83	Festivitat de Reis	Confidencial	Plaça de la Vila, s/n	977826010	Població	332.396	4.554.077

6.1.3.8. ELEMENTS VULNERABLES PER NEVADES. NEUCAT

Codi mapa	Element Vulnerable	Ocupació / població	ADREÇA	Telèf. /Altre mitjà d'avis	SECTOR	UTM ETRS89	
						X	Y
EV-URB-1	Nucli de Montbrí del Camp	Confidencial	Plaça de la Vila, s/n	977826010	Població	332.395	4.554.079
EV-AJ-2	Ajuntament de Montbrí del Camp	Confidencial	Plaça de la Vila, 1	977826010	Població	3323.89	4.554.092
EV-ADM-3	Oficina de Correus	Confidencial	Carrer de la Riera, 30	977826713	Població	332.364	4.554.162
EV-ADM-4	Jutjat de Pau	Confidencial	Plaça de la Vila, 1	977833263	Població	332.384	4.554.086
EV-ADM-5	Punt D'informació Juvenil	Confidencial	Av. de Sant Jordi, 4	977814003	Població	332.504	4.554.113



ÀREA DE CONCERTACIÓ I ASSISTÈNCIA MUNICIPAL

EV-ADM -6	Punt TIC	Confidencial	Av. de Sant Jordi, 4	977814003	Població	332.482	4.554.112
EV-EDU -7	Escola de Dansa i Música	Confidencial	Carrer del Dr. Gené, 2	666437806	Població	332.490	4.554.164
EV-CU -8	Casa de Cultura	Confidencial	Av. de Sant Jordi, 4	977826835	Població	332.504	4.554.113
EV-CU -9	Museu del Vi Els Cups	Confidencial	Av. de Sant Jordi, 11	info@museud elvi.com	Població	332.488	4.554.139
EV-CU -10	Llar de l'Avi - Museu Piqué Art	Confidencial	Carrer del Rec, 27	645533388	Població	332.309	4.554.117
EV-CU -11	Biblioteca Dr. Marc Ribas I Massó	Confidencial	Av. de Sant Jordi, 4	977826835	Població	332.491	4.554.114
EV-EDU -12	Llar D'infants l'Arc De Sant Martí	Confidencial	Carrer de la Bòvila, 2	977826778	Població	332.920	4.554.366
EV-EDU -13	Escola Josep M. Soler i Gené	Confidencial	Av. dels Paisos Catalans, 1	977826520	Població	332.154	4.554.086
EV-SAN -14	Consultori Local Montbrió del Camp	Confidencial	Av. Josep M.Solé, 3	977826180	Població	332.040	4.554.213
EV-SAN -15	Farmàcia Mestres	Confidencial	Av. de Sant Jordi, 13	977826060	Població	332.501	4.554.148
EV-ESP -16	Pavelló Municipal del Camp	Confidencial	Camí de la Mina dels Frares, s/n	977826010	Població	332.131	4.554.009
EV-ESP -17	Piscina Municipal	Confidencial	Camí Vell de Cambrils, s/n	977833177	Població	332.818	4.553.612
EV-ESP -18	Zona Esportiva Municipal - Poliesportiu	Confidencial	Camí Vell de Cambrils, s/n	977826010	Població	332.761	4.553.642
EV-FUN -19	Cementiri de Montbrió	Confidencial	Av. Sant Jordi, 79	977826010	Població	333.024	4.554.554
EV-FUN -20	Sala de Vetlles	Confidencial	Av. Sant Jordi, 81	977826010	Població	333.068	4.554.556
EV-REL -21	Església Mare de Déu del Carme	Confidencial	Av. de Sant Jordi, s/n	977826010	Població	332.446	4.554.085
EV-REL -22	Església Parroquial de Sant Pere Apòstol	Confidencial	Carrer Major, 12	977826606	Població	332.363	4.554.015
EV-REL -23	Ermita de Sant Antoni de Pàdua	Confidencial	Plaça de Sant Antoni, 1	977826010	Població	332.082	4.554.271
EV-IND -24	Depuradora Montbrió del Camp	Confidencial	C/ Raval de Gracia (Cambrils), 38	977992512	Població	332.712	4.553.131
EV-H -25	Hotel Termes Montbrió	Confidencial	Carretera T310, km 10,5	977814000	Població	332.512	4.553.818



ÀREA DE CONCERTACIÓ I ASSISTÈNCIA MUNICIPAL

EV-H - 26	Hotel Sant Jordi	Confidencial	Av. de Sant Jordi, 24	977826719	Població	332.580	4.554.174
EV-ZE - 27	Hort del Baldrich	Confidencial	Carrer de Sant Rafel, s/n	977826010	Població	332.247	4.554.113
EV-ZE - 28	Parc de La Plaça del Baix Camp	Confidencial	Plaça del Baix Camp, s/n	977826010	Població	332.184	4.554.143
EV-ZE - 29	Parc del Passeig del Nicolau	Confidencial	Passeig del Nicolau, s/n	977826010	Població	332.281	4.554.304
EV-ZE - 30	Plaça de Sant Antoni	Confidencial	Plaça de Sant Antoni, s/n	977826010	Població	332.081	4.554.241
EV-SER - 31	Mercat Municipal	Confidencial	Carrer de la Riera, 30	977826010	Població	332.354	4.554.158
EV-ES - 32	Club House No Surrender The Ronin Tarragona	Confidencial	Carretera de Cambrils T312	605872119	Població	333.052	4.552.877
EV-SER - 33	Restaurant El Maset	Confidencial	Ctra. Montroig del Camp, km 11	618304541	Població	331.642	4.553.313
EV-SER - 34	Torre Dels Cavallers	Confidencial	Carrer de Cambrils, 1	977826108	Població	332.790	4.553.859
EV-SER - 35	Restaurant El Cobert	Confidencial	Carrer Nou, 58	977826006	Població	332.445	4.554.034
EV-SER - 36	El Raconet	Confidencial	Carrer de Fructuós Canonge, s/n	977833300	Població	332.163	4.554.204
EV-SER - 37	La Manduca	Confidencial	Plaça de Sant Antoni, 5	685323323	Població	332.059	4.554.225
EV-SER - 38	Estació de Servei Repsol	Confidencial	CR T-310, km 8,6	977826597	Població	333.429	4.554.809
EV-P -39	Aparcament Av. Capelleta	Confidencial	Av. Capelleta, s/n	977826010	Població	332.209	4.553.788
EV-P -40	Aparcament Passeig de Nicolau	Confidencial	Passeig de Nicolau, s/n	977826010	Població	332.251	4.554.338
EV-RAM -41	Confidencial	Confidencial	POL.3 PARC.30	Confidencial	Animals	334.113	4.554.362
EV-RAM -42	Confidencial	Confidencial	PTDA. LES PALOMERES	Confidencial	Animals	333.396	4.555.103
EV-RAM -43	Confidencial	Confidencial	POL. 5 PARC. 7	Confidencial	Animals	334.147	4.554.273
EV-RAM -44	Confidencial	Confidencial	PDA. LAS HORTAS POL. 4 PARC. 59	Confidencial	Animals	334.305	4.553.496
EV-RAM -45	Confidencial	Confidencial	POL. 4 PARC. 34	Confidencial	Animals	333.824	4.553.789



ÀREA DE CONCERTACIÓ I ASSISTÈNCIA MUNICIPAL

EV-RAM -46	<i>Confidencial</i>	<i>Confidencial</i>	POL. 5 PARC. 11 HORTA NOVA	<i>Confidencial</i>	Animals	333.500	4.553.482
EV-RAM -47	<i>Confidencial</i>	<i>Confidencial</i>	POL. 5 PARC. 53 PTDA. LA FEMADA	<i>Confidencial</i>	Animals	333.495	4.553.184
EV-RAM -48	<i>Confidencial</i>	<i>Confidencial</i>	POL. 7 PARC. 67-68-69	<i>Confidencial</i>	Animals	332.563	4.552.673
EV-RAM -49	<i>Confidencial</i>	<i>Confidencial</i>	PARTIDA HORTAVELLA. POLÍGON 8, PARCEL·LA 70	<i>Confidencial</i>	Animals	331.970	4.552.586
EV-RAM -50	<i>Confidencial</i>	<i>Confidencial</i>	POL. 4 PARC. 3 I 5	<i>Confidencial</i>	Animals	333.678	4.553.947
EV-RAM -51	<i>Confidencial</i>	<i>Confidencial</i>	POL. 8 PARC. 16	<i>Confidencial</i>	Animals	332.202	4.552.696
EV-RAM -52	<i>Confidencial</i>	<i>Confidencial</i>	POL. 7 PARC. 70	<i>Confidencial</i>	Animals	332519	4552692
EV-RAM -53	<i>Confidencial</i>	<i>Confidencial</i>	Pol. 5, Parc. 58	<i>Confidencial</i>	Animals	333.632	4.553.496
EV-RAM -54	<i>Confidencial</i>	<i>Confidencial</i>	CTA. RIUDOMS S/N	<i>Confidencial</i>	Animals	332.609	4.553.586
EV-RAM -55	<i>Confidencial</i>	<i>Confidencial</i>	CAMÍ LES VINYES, POL. 10	<i>Confidencial</i>	Animals	333.464	4.553.402
EV-RAM -56	<i>Confidencial</i>	<i>Confidencial</i>	Ctra.Montbri ó - Mont-roig, Pol. 8, parc. 91	<i>Confidencial</i>	Animals	331.828	4.552.688
EV-M - 57	<i>Confidencial</i>	<i>Confidencial</i>		<i>Confidencial</i>	Població	330.424	4.553.384
EV-M - 58	<i>Confidencial</i>	<i>Confidencial</i>		<i>Confidencial</i>	Població	330.615	4.552.887
EV-M - 59	<i>Confidencial</i>	<i>Confidencial</i>		<i>Confidencial</i>	Població	330.627	4.552.903
EV-M - 60	<i>Confidencial</i>	<i>Confidencial</i>		<i>Confidencial</i>	Població	331.329	4.553.030
EV-M - 61	<i>Confidencial</i>	<i>Confidencial</i>		<i>Confidencial</i>	Població	331.584	4.552.856
EV-M - 62	<i>Confidencial</i>	<i>Confidencial</i>		<i>Confidencial</i>	Població	331.585	4.553.224
EV-M - 63	<i>Confidencial</i>	<i>Confidencial</i>		<i>Confidencial</i>	Població	331.915	4.552.817
EV-M - 64	<i>Confidencial</i>	<i>Confidencial</i>		<i>Confidencial</i>	Població	331.992	4.554.082



ÀREA DE CONCERTACIÓ I ASSISTÈNCIA MUNICIPAL

EV-M - 65	Confidencial	Confidencial		Confidencial	Població	331.993	4.553.532
EV-M - 66	Confidencial	Confidencial		Confidencial	Població	332.176	4.553.372
EV-M - 67	Confidencial	Confidencial		Confidencial	Població	332.185	4.553.159
EV-M - 68	Confidencial	Confidencial		Confidencial	Població	332.358	4.553.398
EV-M - 69	Confidencial	Confidencial		Confidencial	Població	332.537	4.553.012
EV-M - 70	Confidencial	Confidencial		Confidencial	Població	332.747	4.553.817
EV-M - 71	Confidencial	Confidencial		Confidencial	Població	332.938	4.553.563
EV-M - 72	Confidencial	Confidencial		Confidencial	Població	333.015	4.553.234
EV-M - 73	Confidencial	Confidencial		Confidencial	Població	333.057	4.553.081
EV-M - 74	Confidencial	Confidencial		Confidencial	Població	333.123	4.554.244
EV-M - 75	Confidencial	Confidencial		Confidencial	Població	333.183	4.552.799
EV-M - 76	Confidencial	Confidencial		Confidencial	Població	333.299	4.553.937
EV-M - 77	Confidencial	Confidencial		Confidencial	Població	333.569	4.555.483
EV-M - 78	Confidencial	Confidencial		Confidencial	Població	334.071	4.554.235
EV-M - 79	Confidencial	Confidencial		Confidencial	Població	330.507	4.554.210
EV-M - 80	Confidencial	Confidencial		Confidencial	Població	333.587	4.553.387
EV-AE - 81	Montmúsic	800 persones	Carrer de Sant Rafel, s/n	977826010	Població	332.259	4.554.101
EV-AE - 82	Abirració	1.200 persones	Camí de la Mina dels Frares, s/n	977826010	Població	332.144	4.554.013
EV-AE - 83	Festivitat de Reis	1.000 persones	Plaça de la Vila, s/n	977826010	Població	332.396	4.554.077



ÀREA DE CONCERTACIÓ I ASSISTÈNCIA MUNICIPAL

6.1.3.9. ELEMENTS VULNERABLES PER SISMES. SISMICAT

Codi mapa	Element Vulnerable	Ocupació / població	ADREÇA	Telèf. /Altre mitjà d'avís	SECTOR	UTM ETRS89	
						X	Y
EV-URB -1	Nucli de Montbrió del Camp	<i>Confidencial</i>	Plaça de la Vila, s/n	977826010	Població	332.395	4.554.079
EV-REL -21	Església Mare de Déu del Carme	<i>Confidencial</i>	Av. de Sant Jordi, s/n	977826010	Població	332.446	4.554.085
EV-REL -22	Església Parroquial de Sant Pere Apòstol	<i>Confidencial</i>	Carrer Major, 12	977826606	Població	332.363	4.554.015
EV-REL -23	Ermita de Sant Antoni de Pàdua	<i>Confidencial</i>	Plaça de Sant Antoni, 1	977826010	Població	332.082	4.554.271

6.1.3.10. ELEMENTS VULNERABLES PER EMERGÈNCIES PER VENTADES. VENTCAT

Codi mapa	Element Vulnerable	Ocupació / població	ADREÇA	Telèf. /Altre mitjà d'avís	SECTOR	UTM ETRS89	
						X	Y
EV-URB -1	Nucli de Montbrió del Camp	<i>Confidencial</i>	Plaça de la Vila, s/n	977826010	Població	332.395	4.554.079
EV-CU -10	Llar de l'Avi - Museu Piqué Art	<i>Confidencial</i>	Carrer del Rec, 27	645533388	Població	332.309	4.554.117
EV-EDU -12	Llar D'infants l'Arc De Sant Martí	<i>Confidencial</i>	Carrer de la Bòvila, 2	977826778	Població	332.920	4.554.366
EV-EDU -13	Escola Josep M. Soler i Gené	<i>Confidencial</i>	Av. dels Països Catalans, 1	977826520	Població	332.154	4.554.086
EV-SAN -14	Consultori Local Montbrió del Camp	<i>Confidencial</i>	Av. Josep M.Solé, 3	977826180	Població	332.040	4.554.213
EV-ESP -16	Pavelló Municipal del Camp	<i>Confidencial</i>	Camí de la Mina dels Frares, s/n	977826010	Població	332.131	4.554.009
EV-ESP -17	Piscina Municipal	<i>Confidencial</i>	Camí Vell de Cambrils, s/n	977833177	Població	332.818	4.553.612
EV-ESP -18	Zona Esportiva Municipals-Poliesportiu	<i>Confidencial</i>	Camí Vell de Cambrils, s/n	977826010	Població	332.761	4.553.642
EV-FUN -19	Cementiri de Montbrió	<i>Confidencial</i>	Av. Sant Jordi, 79	977826010	Població	333.024	4.554.554
EV-FUN -20	Sala de Vetlles	<i>Confidencial</i>	Av. Sant Jordi, 81	977826010	Població	333.068	4.554.556



ÀREA DE CONCERTACIÓ I ASSISTÈNCIA MUNICIPAL

EV-REL - 21	Església Mare de Déu del Carme	Confidencial	Av. de Sant Jordi, s/n	977826010	Població	332.446	4.554.085
EV-REL - 22	Església Parroquial de Sant Pere Apòstol	Confidencial	Carrer Major, 12	977826606	Població	332.363	4.554.015
EV-REL - 23	Ermita de Sant Antoni de Pàdua	Confidencial	Plaça de Sant Antoni, 1	977826010	Població	332.082	4.554.271
EV-ZE - 27	Hort del Baldrich	Confidencial	Carrer de Sant Rafel, s/n	977826010	Població	332.247	4.554.113
EV-ZE - 28	Parc de La Plaça del Baix Camp	Confidencial	Plaça del Baix Camp, s/n	977826010	Població	332.184	4.554.143
EV-ZE - 29	Parc del Passeig del Nicolau	Confidencial	Passeig del Nicolau, s/n	977826010	Població	332.281	4.554.304
EV-ZE - 30	Plaça de Sant Antoni	Confidencial	Plaça de Sant Antoni, s/n	977826010	Població	332.081	4.554.241
EV-SER - 31	Mercat Municipal	Confidencial	Carrer de la Riera, 30	977826010	Població	332.354	4.554.158
EV-AE - 81	Montmúsic	Confidencial	Carrer de Sant Rafel, s/n	977826010	Població	332.259	4.554.101
EV-AE - 82	Abirració	Confidencial	Camí de la Mina dels Frares, s/n	977826010	Població	332.144	4.554.013
EV-AE - 83	Festivitat de Reis	Confidencial	Plaça de la Vila, s/n	977826010	Població	332.396	4.554.077

6.1.3.11. ELEMENTS VULNERABLES PER EMERGÈNCIES PER PANDEMIES

Codi mapa	Element Vulnerable	Ocupació / població	ADREÇA	Telèf. /Altres mitjà d'avis	SECTOR	UTM ETRS89	
						X	Y
EV-CU - 10	Llar de l'Avi - Museu Piqué Art	Confidencial	Carrer del Rec, 27	645533388	Població	332.309	4.554.117
EV-EDU - 12	Llar D'infants l'Arc De Sant Martí	Confidencial	Carrer de la Bòvila, 2	977826778	Població	332.920	4.554.366
EV-EDU - 13	Escola Josep M. Soler i Gené	Confidencial	Av. dels Països Catalans, 1	977826520	Població	332.154	4.554.086
EV-SAN - 14	Consultori Local Montbrió del Camp	Confidencial	Av. Josep M. Solé, 3	977826180	Població	332.040	4.554.213



ÀREA DE CONCERTACIÓ I ASSISTÈNCIA MUNICIPAL

6.1.4. CENTRES D'ACOLLIDA

CENTRES D'ACOLLIDA				
CODI MAPA	NOM	ADREÇA	TELÈFON	SERVEIS DISPONIBLES (dutxes, llits, cuina calefacció...)
CA-1	Pavelló Municipal	Av. dels Països Catalans, s/n	977 826 010 (Ajuntament)	Calefacció, dutxa
CA-2	Poliesportiu Municipal	Ctra. de Cambrils, s/n	977 833 177 (Piscina Municipal)	Calefacció, dutxa

6.1.5. MITJANS DE COMUNICACIÓ LOCALS

MITJANS DE COMUNICACIÓ		
DESCRIPCIÓ	LOCALITZACIÓ	TELÈFONS
Ajuntament Montbrió del Camp (Pàgina web)	http://www.montbriodelcamp.cat/	977 826 010
Catalunya Ràdio	97.5 Mhz	977 219 933
Catalunya Informació	93.9 Mhz	938 844 488
Ràdio Nacional d'Espanya- Ràdio 1	106.5 Mhz	977 250 660
Ràdio Nacional d'Espanya- Ràdio 4	88.8 Mhz	977 250 660
Ràdio Nacional d'Espanya- Ràdio 5 (24h notícies)	94.0 Mhz	977 250 660

6.1.6. MUNICIPIS VEÏNS

MUNICIPIS VEÏNS		
MUNICIPI	TELÈFON AJUNTAMENT	TELÈFON POLICIA LOCAL
BOTARELL	977 826 130	No en disposa
RIUDECANYES	977 834 005	No en disposa



ÀREA DE CONCERTACIÓ I ASSISTÈNCIA MUNICIPAL

MONT-ROIG DEL CAMP	977 837 005	977 838 873
CAMBRILS	977 794 579	977 794 566
VINYOLS I ELS ARCS	977 850 461	No en disposa
RIUDOMS	977 850 350	609 902 090

6.2. CATÀLEG DE MITJANS I RECURSOS

6.2.1. MITJANS I RECURSOS DE L'AJUNTAMENT

MITJANS I RECURSOS DE L'AJUNTAMENT		
NOM	PERSONA DE CONTACTE	DADES DE LOCALITZACIÓ
<i>Confidencial</i>		

6.2.2. VEHICLES MUNICIPALS

VEHICLES MUNICIPALS				
TIPUS	MATRÍCULA	MODEL	DEPARTAMENT	PÀRKING
<i>Confidencial</i>				

6.2.3. XARXA D'HIDRANTS MUNICIPAL I PUNTS D'AIGUA

XARXA D'HIDRANTS I MUNICIPAL I PUNTS D'AIGUA				
CODI MAPA	TIPUS	CAPACITAT	COORDENADES UTM ETRS89	
			X	Y
<i>Confidencial</i>				

6.2.4. ASSOCIACIONS I GRUPS VOLUNTARIS LOCALS

ASSOCIACIONS I GRUPS VOLUNTARIS LOCALS		
NOM	PERSONA DE CONTACTE	DADES DE LOCALITZACIÓ
<i>Confidencial</i>		



ÀREA DE CONCERTACIÓ I ASSISTÈNCIA MUNICIPAL

6.2.5. PARTICULARS

PARTICULARS		
SERVEI	NOM	DADES DE LOCALITZACIÓ
<i>Confidencial</i>		

6.2.6. SERVEIS BÀSICS

SERVEIS BÀSICS	
SERVEI	CONTACTE I DADES DE LOCALITZACIÓ
Aigua	Ajuntament de Montbrió del Camp Plaça de la Vila 1. 43340 Montbrió del Camp, Tarragona Telèfon 977 826 010 Mail: ajuntament@montbriodelcamp.cat
Electricitat	ENDESA Atenció al client: 800 760 909 / Avaries: 800 760 706

6.2.7. SERVEIS SANITARIS

SERVEIS SANITARIS	
SERVEI	DADES DE LOCALITZACIÓ
Consultori local	Av Josep M. Solé, 1-3 – 43340 Montbrió del Camp (Baix Camp). Telèfon: 977 826 180
Farmàcia Mestres Vidiella j Mestres Pedret	C/ Sant Jordi, 13 – 43340 Montbrió del Camp (Baix Camp). Telèfon: 977 826 060
Hospital Antoni de Gimbernat de Cambrils	Plaça de l'Ajuntament, 2, 3, 43850 Cambrils, Tarragona (24 hores) 977 36 30 74
Hospital Universitari de Tarragona Joan XXIII	Carrer Dr. Mallafré Guasch, 4, 43005 Tarragona 977 29 58 00
Hospital Universitari San Joan de Reus	Avinguda del Doctor Josep Laporte, 2, 43204 Reus, Tarragona 977 31 03 00



7. DOCUMENT 7. Cartografia bàsica i específica



ÀREA DE CONCERTACIÓ I ASSISTÈNCIA MUNICIPAL

7.1. CARTOGRAFIA BÀSICA

La cartografia bàsica ha d'incloure la informació del Document 1, essent:

- Plànol del terme municipal, amb la informació següent:
 - Línies elèctriques
 - Centres d'acollida
 - Xarxa de camins municipal
 - Punts d'aigua (hidrants i basses)
 - Torres de telecomunicacions
- Plànol del nucli urbà, amb la informació següent:
 - CECOPAL
 - CRA
 - Serveis d'emergència: CAP, ...
 - Punts d'aigua (hidrants i basses)
 - Centres d'acollida
 - Torres de telecomunicacions
 - Aparcaments

7.2. CARTOGRAFIA ESPECÍFICA:

La cartografia específica s'ha de fer dels elements vulnerables separats per riscos i ha d'incloure la cartografia dels Documents 2 i 3, essent necessari la realització de dos plànols per risc:

1. Identificació del risc i d'infraestructures bàsiques i de suport a l'actuació
2. Plànol de vulnerabilitat i protecció a la població

En la cartografia es representen els recursos i les infraestructures de la llista adjunta, amb la simbologia i el color corresponents.



ÀREA DE CONCERTACIÓ I ASSISTÈNCIA MUNICIPAL

Cal incloure a cada mapa la cartografia següent:

RISC	CARTOGRAFIA BÀSICA	CARTOGRAFIA ESPECÍFICA		
		Sectors de Perill	Element Vulnerable	Centre Acol·lida Evacuats
Mapa risc per episodis de contaminació a l'Ebre aigües avall de l'embassament de Flix	CECOPAL CRA Centres d'acollida	Tot el municipi	Elements vulnerables per al risc d'episodis de contaminació a l'Ebre aigües avall de l'embassament de Flix (consultar punt 6).	CA-1 CA-2
Mapa risc per emergències per calor i fred intens	CECOPAL CRA Centres d'acollida	Tot el municipi	Elements vulnerables per al risc de calor i fred intens (consultar punt 6).	CA-1 CA-2
Mapa risc per concentració de persones	CECOPAL CRA Centres d'acollida	Nucli urbà	Elements vulnerables per al concentració de persones (consultar punt 6).	CA-1 CA-2
Mapa risc per tall de subministraments bàsics	CECOPAL CRA Centres d'acollida	Nucli urbà	Elements vulnerables per al risc per tall de subministraments bàsics (consultar punt 6).	CA-1 CA-2
Mapa risc per ozó troposfèric	CECOPAL CRA Centres d'acollida	Nucli urbà	Elements vulnerables per al risc d'ozó troposfèric (consultar punt 6).	CA-1 CA-2
Mapa risc incendi forestal (INFOCAT)	CECOPAL CRA	Sector massa forestal	Elements vulnerables per al risc d'incendis	CA-1 CA-2



ÀREA DE CONCERTACIÓ I ASSISTÈNCIA MUNICIPAL



RISC	CARTOGRAFIA BÀSICA	CARTOGRAFIA ESPECÍFICA		
		Sectors de Perill	Element Vulnerable	Centre Acollida Evacuats
	Centres d'acollida Franges de protecció perimetral Punts d'aigua amb hidrant i sense Xarxa de camins primaris, secundaris i terciaris		forestals (consultar punt 6).	
Mapa risc inundacions (INUNCAT)	CECOPAL CRA Centres d'acollida Superfície inundable: T50 (o T10, la que estigui disponible), T100, T500 Zones potencialment inundables (o zones inundables segons criteris geomorfològics) Punts d'actuació prioritària (PAP), punts conflictius Talls de trànsit previstos Punts vigilància del nivell de l'aigua	Zones inundables Ponts i infraestructures que no siguin PAP ni punts conflictius	Elements vulnerables per al risc d'inundacions (consultar punt 6).	CA-1 CA-2



ÀREA DE CONCERTACIÓ I ASSISTÈNCIA MUNICIPAL

RISC	CARTOGRAFIA BÀSICA	CARTOGRAFIA ESPECÍFICA		
		Sectors de Perill	Element Vulnerable	Centre Acollida Evacuats
Mapa risc de nevades (NEUCAT)	CECOPAL CRA Centres d'acollida Rutes de neteja Punts conflictius Talls de trànsit previstos Punts d'emmagatzematge de fundents Zones d'aparcament i col·locació de cadenes	Tot el municipi	Elements vulnerables per al risc de nevades (consultar punt 6).	CA-1 CA-2
Mapa risc sísmic (SISMICAT)	CECOPAL CRA Centres d'acollida Edificis amb risc d'ensorrament en cas de sisme	Sectors d'afectació Mapa geològic	Elements vulnerables per al risc de sismes (consultar punt 6).	CA-1 CA-2
Mapa de risc per ventades (VENTCAT)	CECOPAL CRA Centres d'acollida	Sectors d'afectació Mapa de vents predominants, si escau Mapeig històric d'incidències per vent	Elements vulnerables per al risc de ventades (consultar punt 6).	CA-1 CA-2
Mapa risc pandèmies	Serveis bàsics CECOPAL	Tot el municipi	Elements vulnerables per al	CA-1 CA-2



ÀREA DE CONCERTACIÓ I ASSISTÈNCIA MUNICIPAL

RISC	CARTOGRAFIA BÀSICA	CARTOGRAFIA ESPECÍFICA		
		Sectors de Perill	Element Vulnerable	Centre Acollida Evacuats
	Salut, seguretat i emergències: serveis de seguretat ciutadana, serveis de salvament, prevenció i extinció d'incendis, serveis sanitaris, serveis d'atenció o logístic...		risc de pandèmies (consultar punt 6).	

7.3. ÍNDEX DE PLÀNOLS

- Plànol GEN01 Plànol d'emplaçament i ubicació del terme municipal de Montbrió del Camp dins del context de Catalunya.
- Plànols GEN02
 - Plànol GEN02.1 Plànol de vies de comunicació, infraestructures i cartografia bàsica. Vista general del terme municipal de Montbrió del Camp.
 - Plànol GEN02.2 Plànol de vies de comunicació, infraestructures i cartografia bàsica. Vista detall del nucli urbà de Montbrió del Camp.
- Plànols RT00
 - Plànol RT00.1 Risc territorial per episodis de contaminació a l'Ebre aigües avall de l'embassament de Flix. Elements vulnerables. Vista general del terme municipal de Montbrió del Camp.
 - Plànol RT00.2 Risc territorial per episodis de contaminació a l'Ebre aigües avall de l'embassament de Flix. Elements vulnerables. Vista detall del nucli urbà de Montbrió del Camp.
- Plànols RT03
 - Plànol RT03.1 Risc territorial per onades de calor i fred intens. Elements vulnerables. Vista general del terme municipal de Montbrió del Camp.
 - Plànol RT03.2 Risc territorial per onades de calor i fred. Elements vulnerables. Vista detall del nucli urbà de Montbrió del Camp.
- Plànols RT04



ÀREA DE CONCERTACIÓ I ASSISTÈNCIA MUNICIPAL

- Plànol RT04.1 Risc territorial per concentració de persones. Elements vulnerables. Vista general del terme municipal de Montbrió del Camp.
- Plànol RT04.2 Risc territorial per concentració de persones. Elements vulnerables. Vista detall del nucli urbà de Montbrió del Camp.
- Plànols RT06
- Plànol RT06.1 Risc territorial per tall de subministraments bàsics. Elements vulnerables. Vista general del terme municipal de Montbrió del Camp.
- Plànol RT06.2 Risc territorial per tall de subministraments bàsics. Elements vulnerables. Vista detall del nucli urbà de Montbrió del Camp.
- Plànols RT07
- Plànol RT07.1 Risc territorial per ozó troposfèric. Elements vulnerables. Vista general del terme municipal de Montbrió del Camp.
- Plànol RT07.2 Risc territorial per ozó troposfèric. Elements vulnerables. Vista detall del nucli urbà de Montbrió del Camp.
- Plànols RE02
- Plànol RE02.1 Risc especial per incendis forestals. Sector d'incendis. Vista general del terme municipal de Montbrió del Camp.
- Plànols RE03
- Plànol RE03.1 Risc especial per inundacions. Elements vulnerables, zones inundables i punts conflictius. Vista general del terme municipal de Montbrió del Camp.
- Plànol RE03.2 Risc especial per inundacions. Elements vulnerables, zones inundables i punts conflictius. Vista detall del nucli urbà de Montbrió del Camp.
- Plànols RE05
- Plànol RE05.1 Risc especial per nevades. Elements vulnerables, punts conflictius i rutes de neteja. Vista general del terme municipal de Montbrió del Camp.
- Plànol RE05.2 Risc especial per nevades. Elements vulnerables, punts conflictius i rutes de neteja. Vista detall del nucli urbà de Montbrió del Camp.
- Plànols RE09
- Plànol RE09.1 Risc especial per sismes. Elements vulnerables. Vista general del terme municipal de Montbrió del Camp.
- Plànol RE09.2 Risc especial per sismes. Elements vulnerables. Vista detall del nucli urbà de Montbrió del Camp.
- Plànols RE11














ÀREA DE CONCERTACIÓ I ASSISTÈNCIA MUNICIPAL

- Plànol RE11.1 Risc especial per ventades. Elements vulnerables. Vista general del terme municipal de Montbrí del Camp.
- Plànol RE11.2 Risc especial per ventades. Elements vulnerables. Vista detall del nucli urbà de Montbrí del Camp.
- Plànols RE12
 - Plànol RE12.1 Risc especial per pandèmies. Elements vulnerables. Vista general del terme municipal de Montbrí del Camp.
 - Plànol RE12.2 Risc especial per pandèmies. Elements vulnerables. Vista detall del nucli urbà de Montbrí del Camp.

7.4. SIMBOLOGIA

ELEMENTS DE PROTECCIÓ CIVIL

SIMBOLOGIA	DESCRIPCIÓ
	CRA
	CECOPAL
	Centre d'acollida
	Magatzem municipal
	Hidrant
	Bassa
	Zona d'aparcament
	Punt conflictiu
	Tall de trànsit
	Zona per col·locació de cadenes
	Punts de subministrament de fundents a la població



ÀREA DE CONCERTACIÓ I ASSISTÈNCIA MUNICIPAL

ALTRES ELEMENTS DE RISC

SIMBOLOGIA	DESCRIPCIÓ
	Torre de telecomunicacions
	Línies elèctriques
	Consultori local
	Elements potencialment vulnerables (torres de telecomunicacions o edificacions altes)

SIMBOLOGIA ELEMENTS VULNERABLES

SIMBOLOGIA	DESCRIPCIÓ
	Ajuntament
	Correus
	Cultural
	Escola
	Escola bressol
	Cultural
	Masia, casa aïllada
	Granja
	Centre de culte
	Residència fent gran
	Administratiu
	Equipament singular



ÀREA DE CONCERTACIÓ I ASSISTÈNCIA MUNICIPAL

SIMBOLOGIA	DESCRIPCIÓ
	Restaurant
	Depuradora
	Nucli de població
	Esportiu
	Piscina
	Funerari
	Biblioteca
	Benzinera
	Hotel
	Parc
	Mercat
	Aparcament

SIMBOLOGIA INUNDACIONS

SIMBOLOGIA	DESCRIPCIÓ
	Zona potencialment inundable

SIMBOLOGIA NEVADES

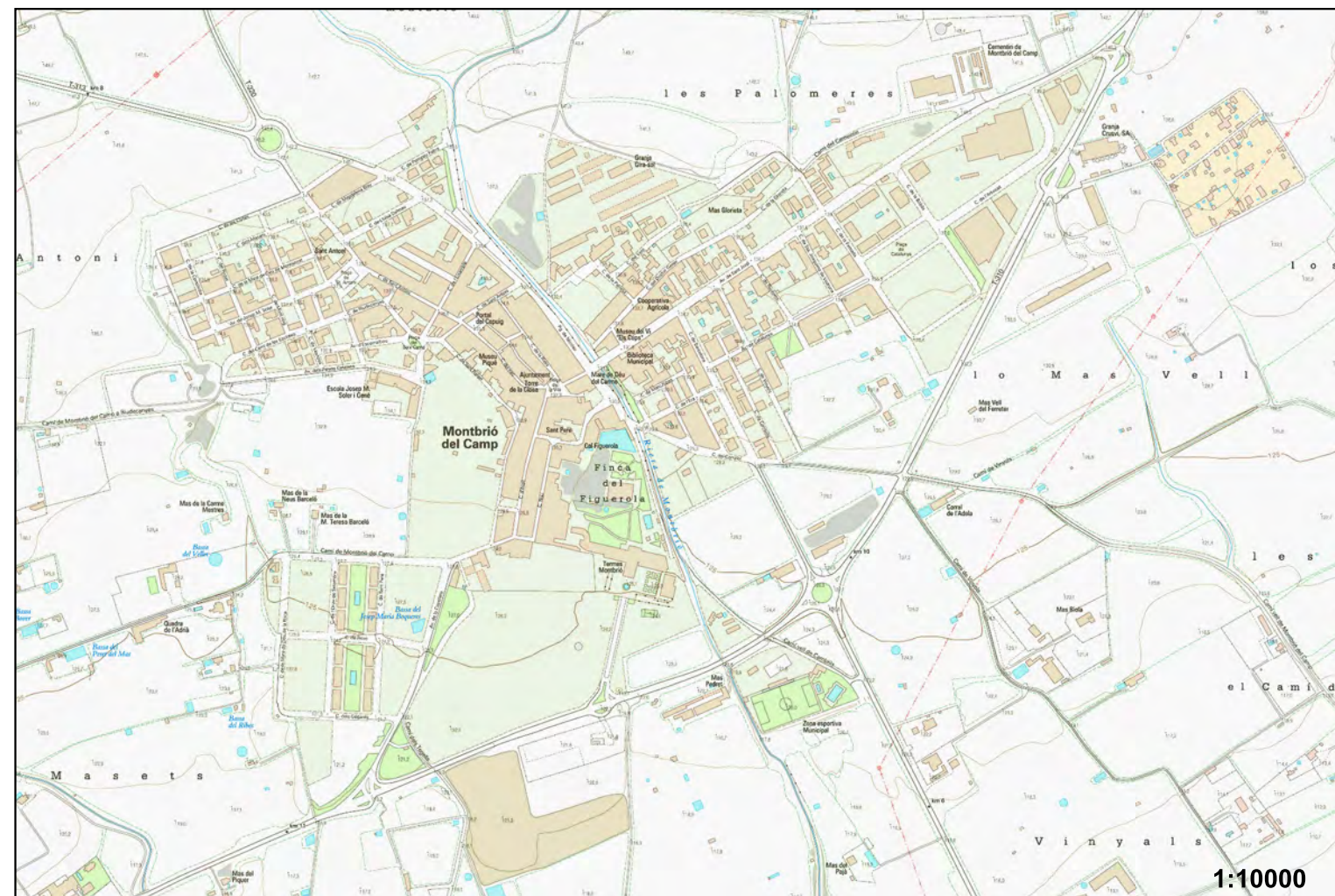
SIMBOLOGIA	DESCRIPCIÓ
	Ruta de neteja prioritat 1
	Ruta de neteja prioritat 2



1:100.000

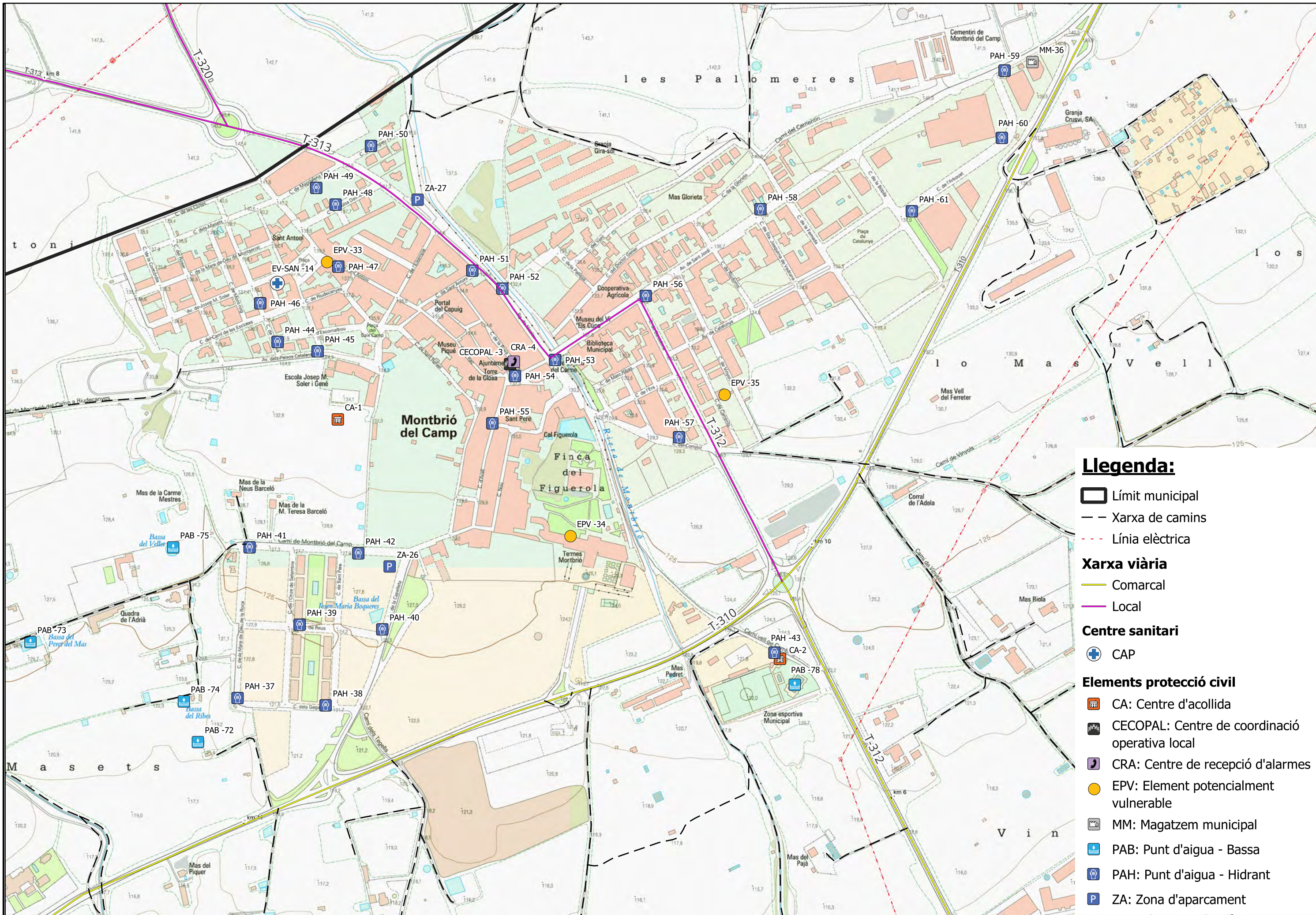


1:35000



1:10000

	CLAU	2022-0017915	TÍTOL	DOCUMENT ÚNIC DE PROTECCIÓ CIVIL MUNICIPAL DE	DATA	SEPTEMBRE 2024	POL CHUMILLAS	DIBUIXAT PER	Pol Chumillas	ESCALES	1:1	TÍTOL DEL PÀNOL	PLÀNOL	FULL
	ARXIU	Pla-GEN01		MONTBRÍO DEL CAMP			BOTAM	COMPROVAT PER	Pol Chumillas			PLÀNOL D'UBICACIÓ I EMPLAÇAMENT DEL MUNICIPI DE MONTBRÍO DEL CAMP AL CONTEXT DE CATALUNYA	GEN01	1 DE 1



Llegenda:

- Límit municipal
- Xarxa de camins
- Línia elèctrica

Xarxa viària

- Comarcal
- Local

Centre sanitari





























- CAP

Elements protecció civil

- CA: Centre d'acollida
- CECOPAL: Centre de coordinació operativa local
- CRA: Centre de recepció d'alarmes
- EPV: Element potencialment vulnerable
- MM: Magatzem municipal
- PAB: Punt d'aigua - Bassa
- PAH: Punt d'aigua - Hidrant
- ZA: Zona d'aparcament

Legenda:

Elements vulnerables

-  ADM1: Correus
-  ADM3: Administratiu altre
-  AE1: Activitat extraordinària, festa, aplec, cercavila...
-  AJ1: Ajuntament
-  CU1: Biblioteca
-  CU2: Centre cívic
-  CU3: Cultural altre
-  EDU1: Escola bressol
-  EDU2: Escola
-  EDU5: Escola educació especial
-  ES1: Equipament singular
-  ESP2: Complex esportiu
-  ESP3: Pavelló poliesportiu
-  ESP4: Piscina aire lliure
-  FUN1: Cementiri
-  FUN2: Serveis funeraris altre
-  H3: Hotel
-  IND3: Depuradora
-  M: Masia, casa aïllada
-  P1: Aparcament
-  RAM1: Granja
-  REL1: Centre de culte
-  SAN1: CAP
-  SAN3: Sanitari altre
-  SER1: Benzineria
-  SER4: Mercat
-  SER5: Restaurant
-  URB2: Nucli aïllat
-  ZE1: Parc

 Límit municipal




Xarxa viària

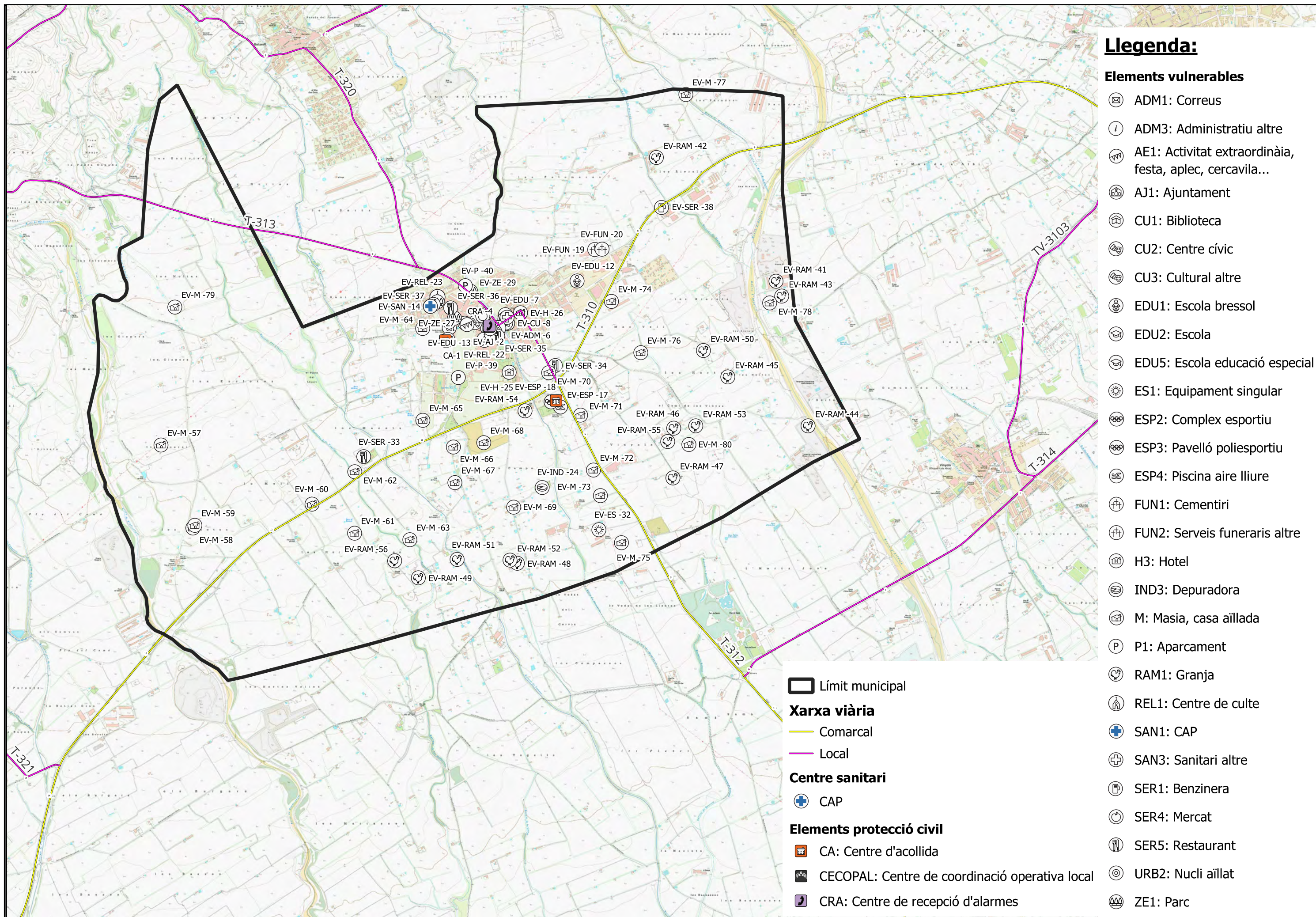
-  Comarcal
-  Local

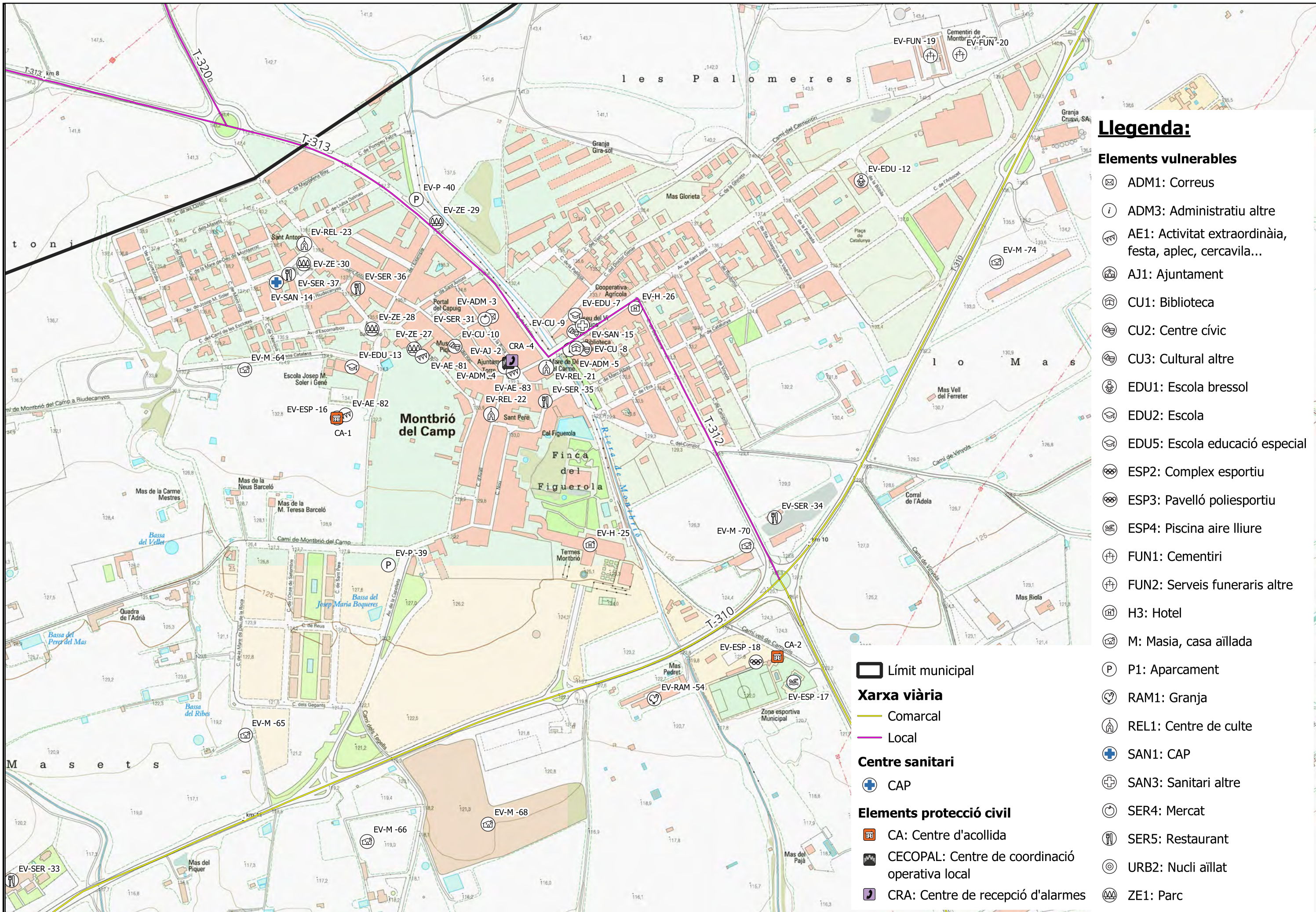
Centre sanitari

-  CAP

Elements protecció civil

-  CA: Centre d'acollida
-  CECOPAL: Centre de coordinació operativa local
-  CRA: Centre de recepció d'alarmes





Legenda:

Elements vulnerables

- ✉ ADM1: Correus
- i ADM3: Administratiu altre
- AE1: Activitat extraordinària, festa, aplec, cercavila...
- AJ1: Ajuntament
- CU1: Biblioteca
- CU2: Centre cívic
- CU3: Cultural altre
- EDU1: Escola bressol
- EDU2: Escola
- EDU5: Escola educació especial
- ESP2: Complex esportiu
- ESP3: Pavelló poliesportiu
- ESP4: Piscina aire lliure
- FUN1: Cementiri
- FUN2: Serveis funeraris altre
- H3: Hotel
- M: Masia, casa aïllada
- P P1: Aparcament
- RAM1: Granja
- REL1: Centre de culte
- SAN1: CAP
- SAN3: Sanitari altre
- SER4: Mercat
- SER5: Restaurant
- URB2: Nucli aïllat
- ZE1: Parc

▭ Límit municipal

Xarxa viària

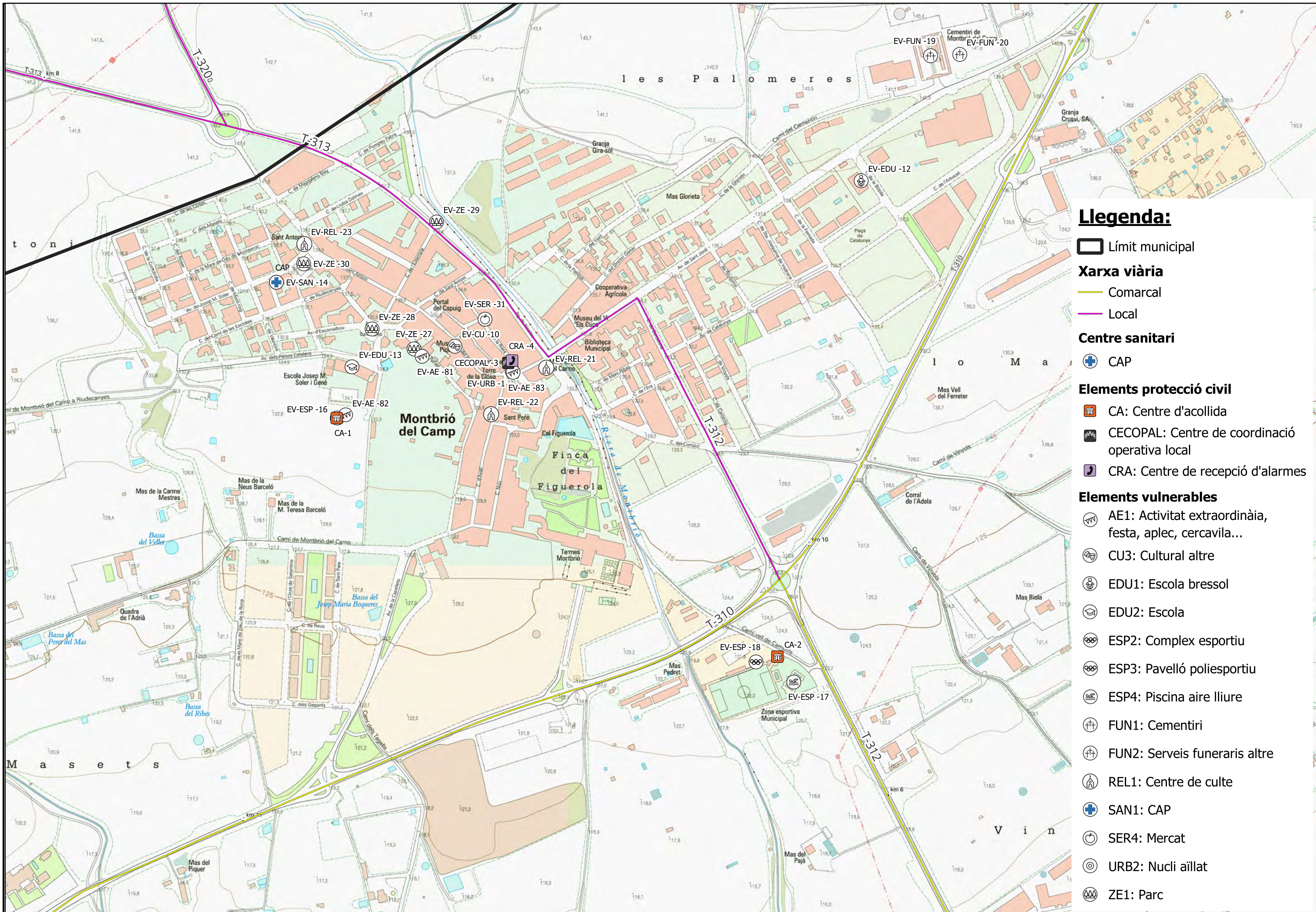
- Comarcal
- Local

Centre sanitari

- ⊕ CAP

Elements protecció civil

- CA: Centre d'acollida
- CECOPAL: Centre de coordinació operativa local
- CRA: Centre de recepció d'alarmes



Llegenda:

□ Límit municipal

Xarxa viària

— Comarcal

— Local

Centre sanitari

⊕ CAP

Elements protecció civil

CA: Centre d'acollida

CECOPAL: Centre de coordinació operativa local

CRA: Centre de recepció d'alarmes

Elements vulnerables

AE1: Activitat extraordinària, festa, aplec, cercavila...

CU3: Cultural altre

EDU1: Escola bressol

EDU2: Escola

ESP2: Complex esportiu

ESP3: Pavelló poliesportiu

ESP4: Piscina aire lliure

FUN1: Cementiri

FUN2: Serveis funeraris altre

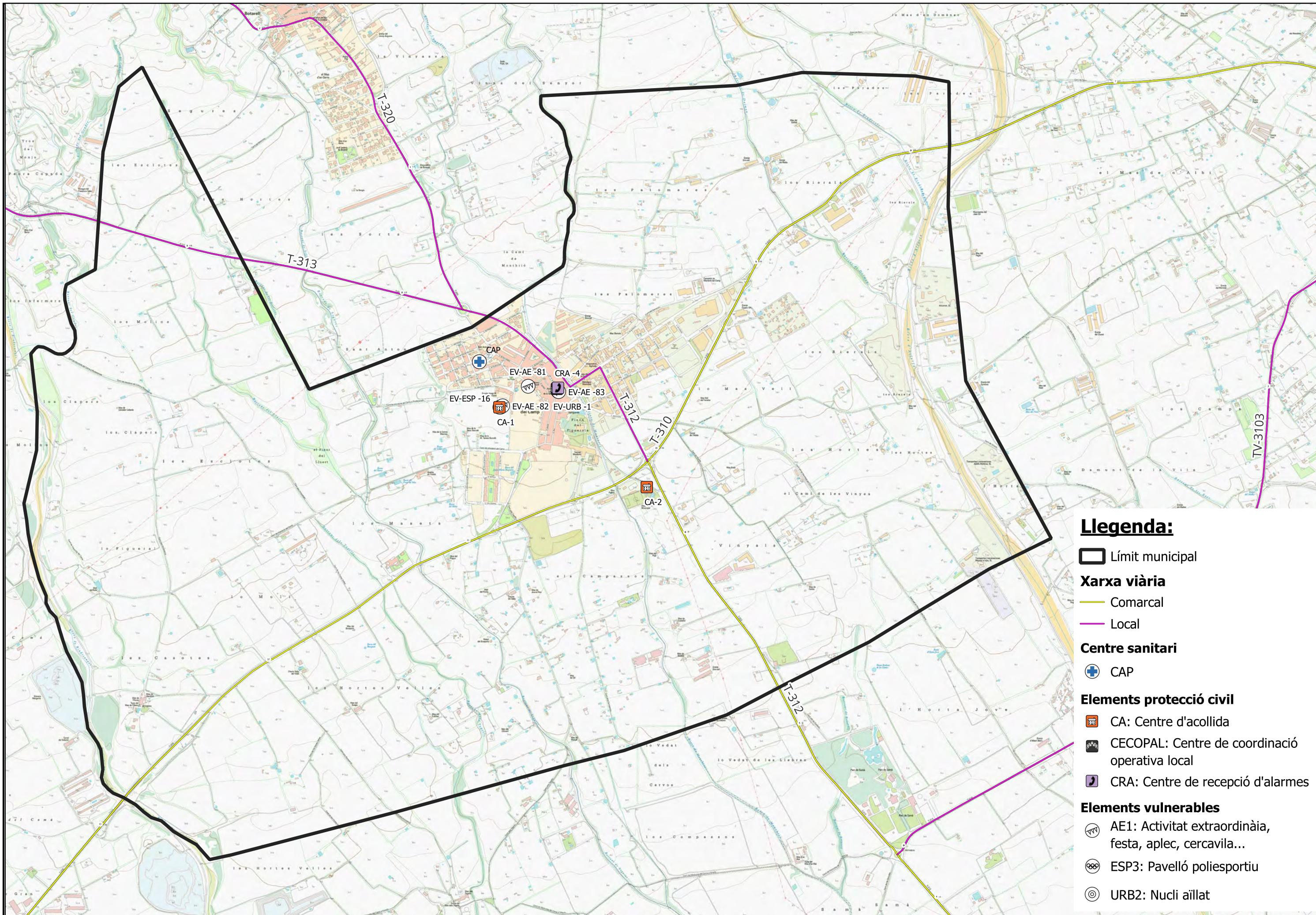
REL1: Centre de culte

SAN1: CAP











SER4: Mercat

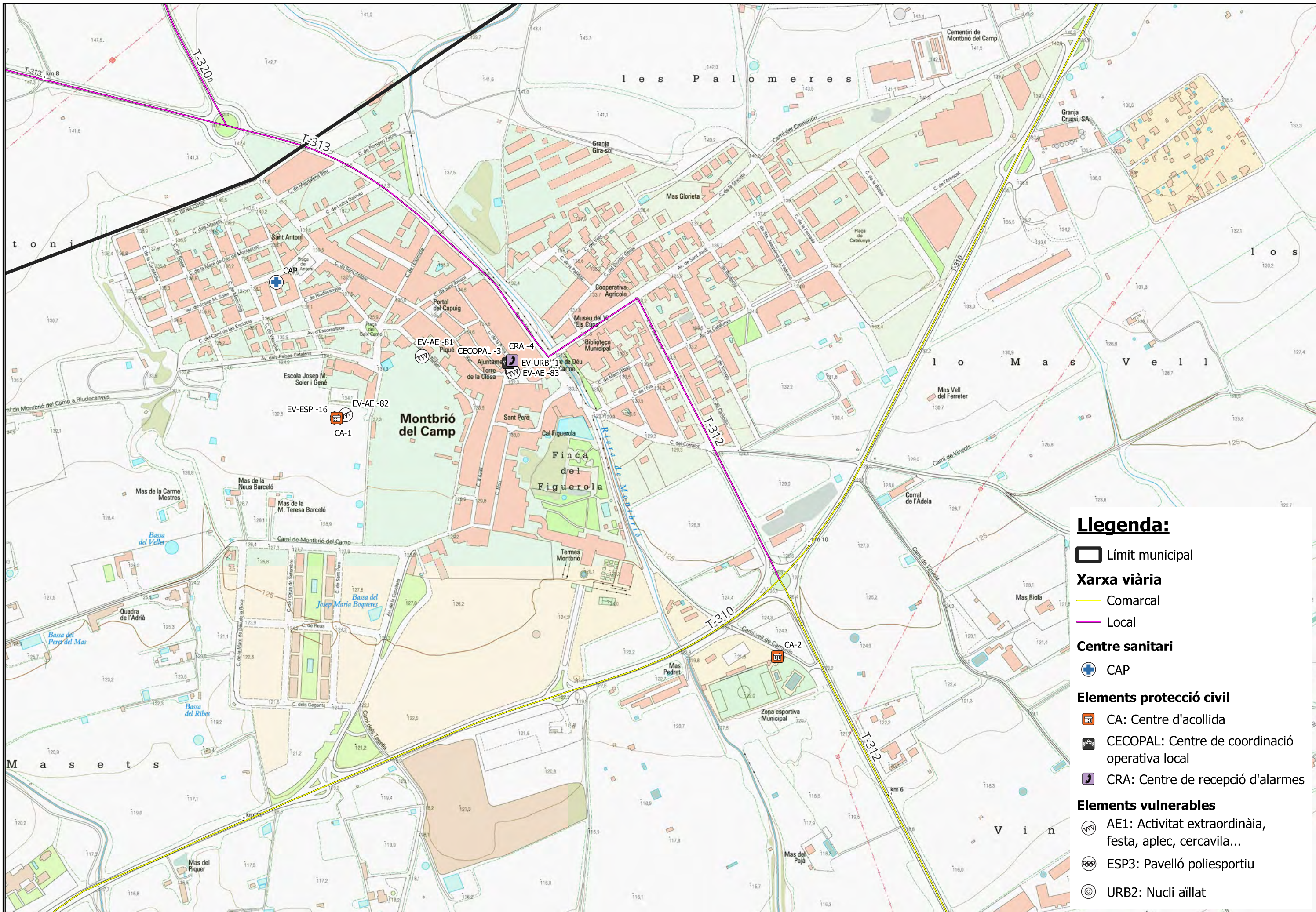
URB2: Nucli aïllat

ZE1: Parc



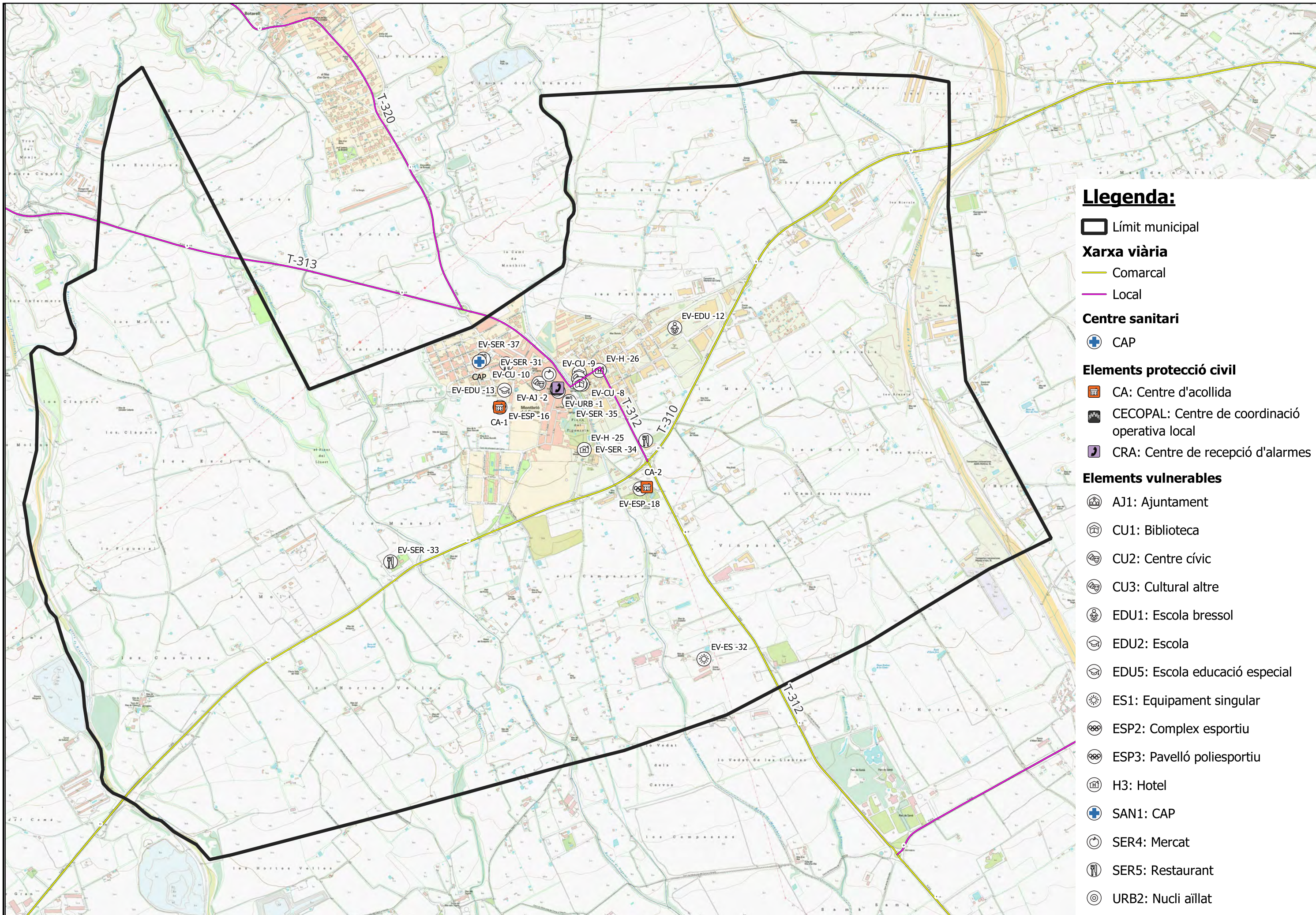
Llegenda:

-  Límit municipal
- Xarxa viària**
-  Comarcal
-  Local
- Centre sanitari**
-  CAP
- Elements protecció civil**
-  CA: Centre d'acollida
-  CECOPAL: Centre de coordinació operativa local
-  CRA: Centre de recepció d'alarmes
- Elements vulnerables**
-  AE1: Activitat extraordinària, festa, aplec, cercavila...
-  ESP3: Pavelló poliesportiu
-  URB2: Nucli aïllat

























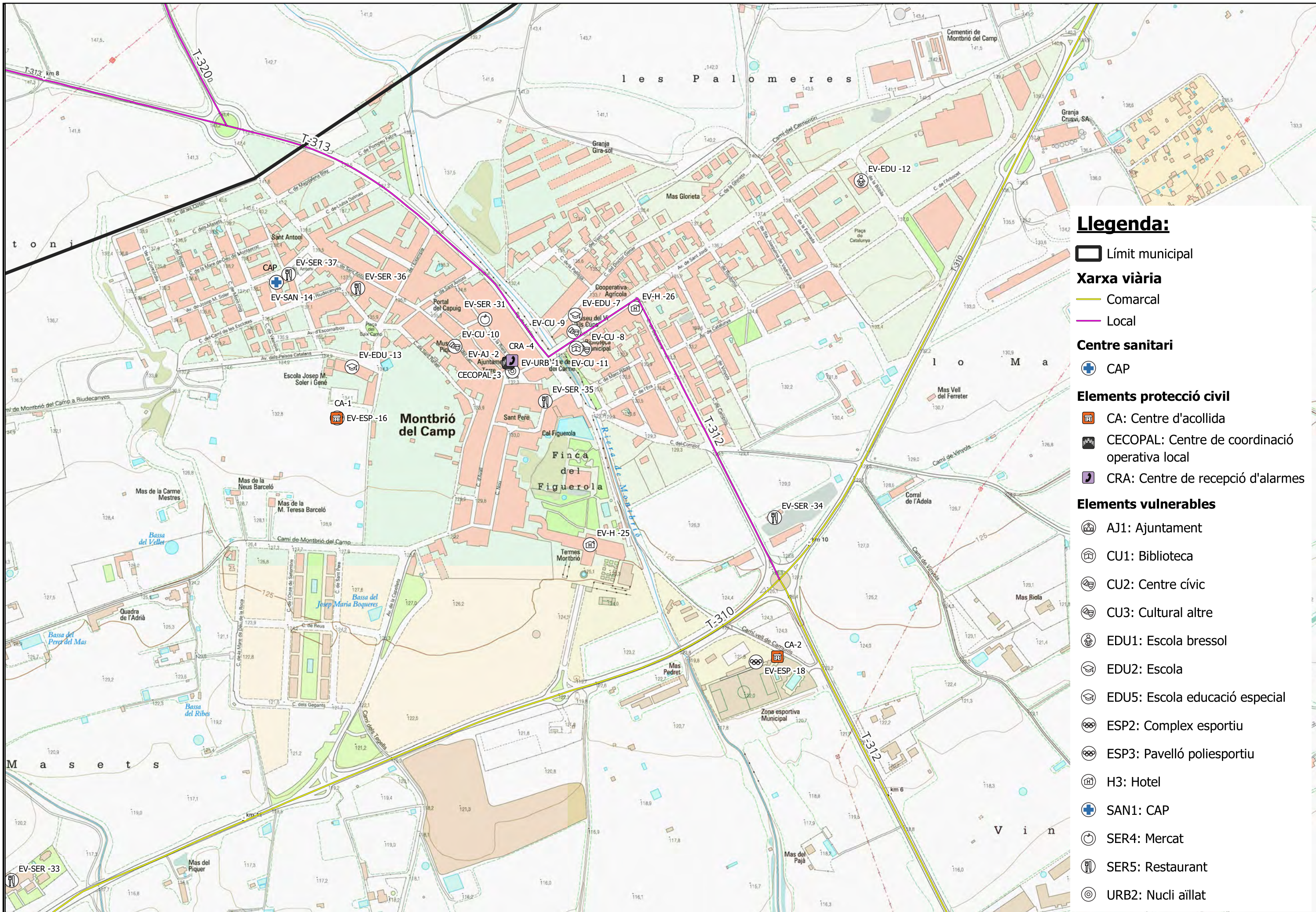
Llegenda:

- Límit municipal
- Xarxa viària**
- Comarcal
- Local
- Centre sanitari**
- + CAP
- Elements protecció civil**
- CA: Centre d'acollida
- CECOPAL: Centre de coordinació operativa local
- CRA: Centre de recepció d'alarmes
- Elements vulnerables**
- AE1: Activitat extraordinària, festa, aplec, cercavila...
- ESP3: Pavelló poliesportiu
- URB2: Nucli aïllat



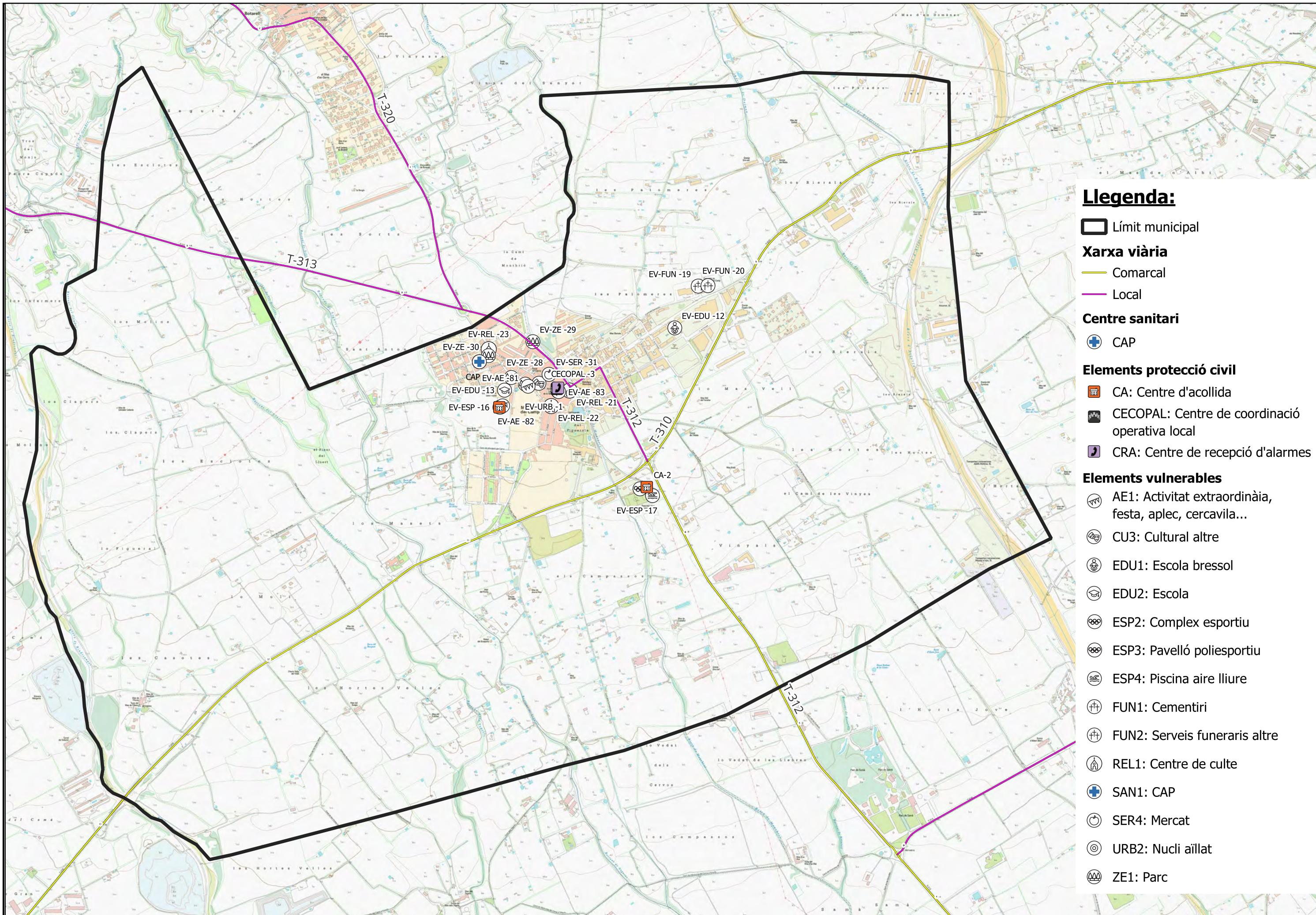
Llegenda:

-  Límit municipal
- Xarxa viària**
-  Comarcal
-  Local
- Centre sanitari**
-  CAP
- Elements protecció civil**
-  CA: Centre d'acollida
-  CECOPAL: Centre de coordinació operativa local
-  CRA: Centre de recepció d'alarmes
- Elements vulnerables**
-  AJ1: Ajuntament
-  CU1: Biblioteca
-  CU2: Centre cívic
-  CU3: Cultural altre
-  EDU1: Escola bressol
-  EDU2: Escola
-  EDU5: Escola educació especial
-  ES1: Equipament singular
-  ESP2: Complex esportiu
-  ESP3: Pavelló poliesportiu
-  H3: Hotel
-  SAN1: CAP
-  SER4: Mercat
-  SER5: Restaurant
-  URB2: Nucli aïllat



Legenda:

- Límit municipal
- Xarxa viària**
- Comarcal
- Local
- Centre sanitari**
- + CAP
- Elements protecció civil**
- CA: Centre d'acollida
- CECOPAL: Centre de coordinació operativa local
- CRA: Centre de recepció d'alarmes
- Elements vulnerables**
- AJ1: Ajuntament
- CU1: Biblioteca
- CU2: Centre cívic
- CU3: Cultural altre
- EDU1: Escola bressol
- EDU2: Escola
- EDU5: Escola educació especial
- ESP2: Complex esportiu
- ESP3: Pavelló poliesportiu
- H3: Hotel
- + SAN1: CAP
- SER4: Mercat
- SER5: Restaurant
- URB2: Nucli aïllat



Llegenda:

Límit municipal

Xarxa viària

Comarcal

Local

Centre sanitari

CAP

Elements protecció civil

CA: Centre d'acollida

CECOPAL: Centre de coordinació operativa local

CRA: Centre de recepció d'alarmes

Elements vulnerables

AE1: Activitat extraordinària, festa, aplec, cercavila...

CU3: Cultural altre

EDU1: Escola bressol

EDU2: Escola

ESP2: Complex esportiu

ESP3: Pavelló poliesportiu

ESP4: Piscina aire lliure

FUN1: Cementiri

FUN2: Serveis funeraris altre

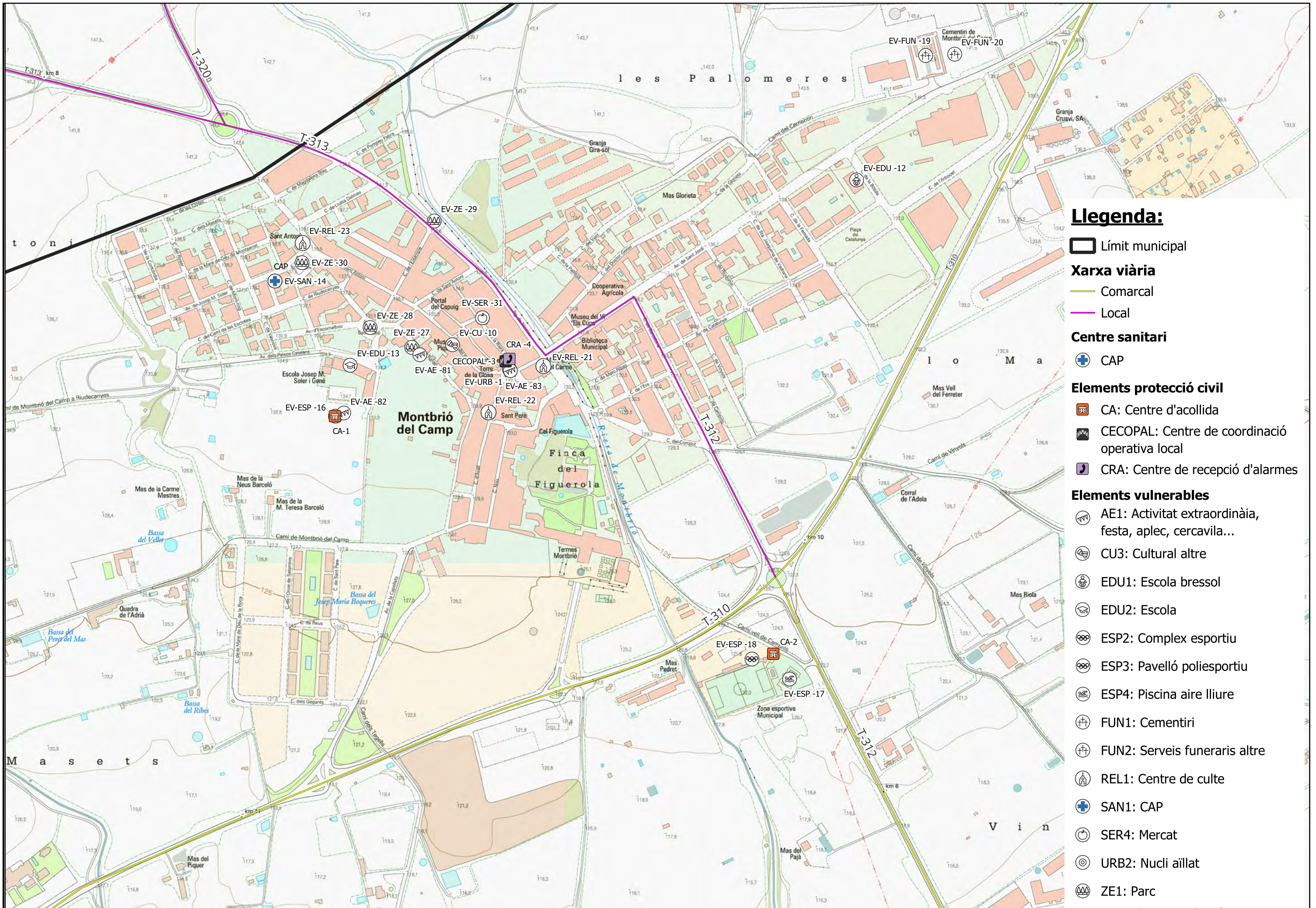
REL1: Centre de culte

SAN1: CAP

SER4: Mercat

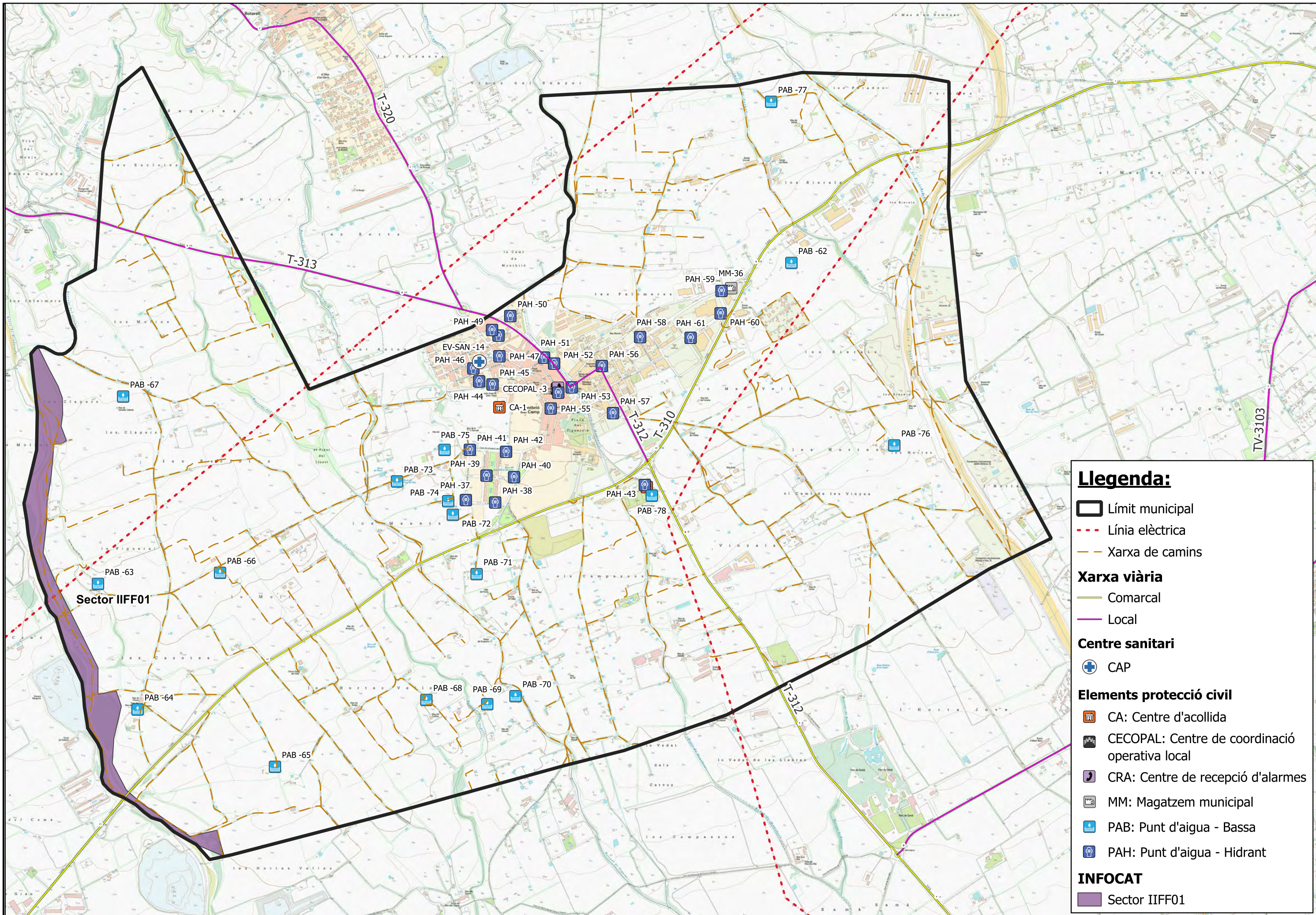
URB2: Nucli aïllat

ZE1: Parc



Llegenda:

- Límit municipal
- Xarxa viària**
- Comarcal
- Local
- Centre sanitari**
- + CAP
- Elements protecció civil**
- CA CA: Centre d'acollida
- CECOPAL CECOPAL: Centre de coordinació operativa local
- CRA CRA: Centre de recepció d'alarmes
- Elements vulnerables**
- AE1 AE1: Activitat extraordinària, festa, aplec, cercavila...
- CU3 CU3: Cultural altre
- EDU1 EDU1: Escola bressol
- EDU2 EDU2: Escola
- ESP2 ESP2: Complex esportiu
- ESP3 ESP3: Pavelló poliesportiu
- ESP4 ESP4: Piscina aire lliure
- FUN1 FUN1: Cementiri
- FUN2 FUN2: Serveis funeraris altre
- REL1 REL1: Centre de culte
- + SAN1: CAP
- SER4 SER4: Mercat
- URB2 URB2: Nucli aïllat
- ZE1 ZE1: Parc



Llegenda:

- Límit municipal
- Línia elèctrica
- Xarxa de camins

Xarxa viària

- Comarcals
- Local

Centre sanitari

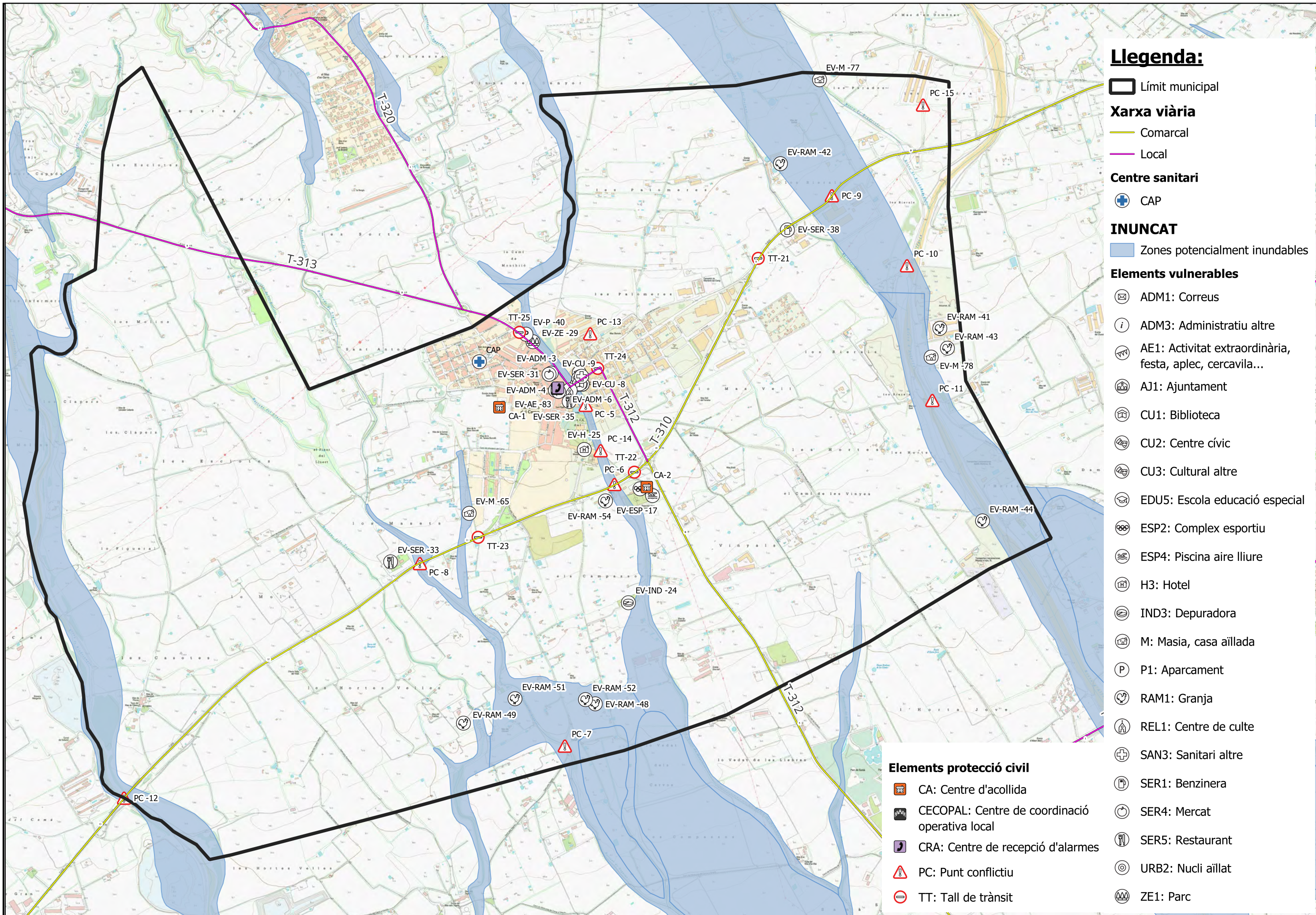
- CAP

Elements protecció civil

- CA: Centre d'acollida
- CECOPAL: Centre de coordinació operativa local
- CRA: Centre de recepció d'alarmes
- MM: Magatzem municipal
- PAB: Punt d'aigua - Bassa
- PAH: Punt d'aigua - Hidrant

INFOCAT

- Sector IIFF01



Llegenda:

▭ Límit municipal

Xarxa viària

— Comarcal

— Local

Centre sanitari

⊕ CAP

INUNCAT

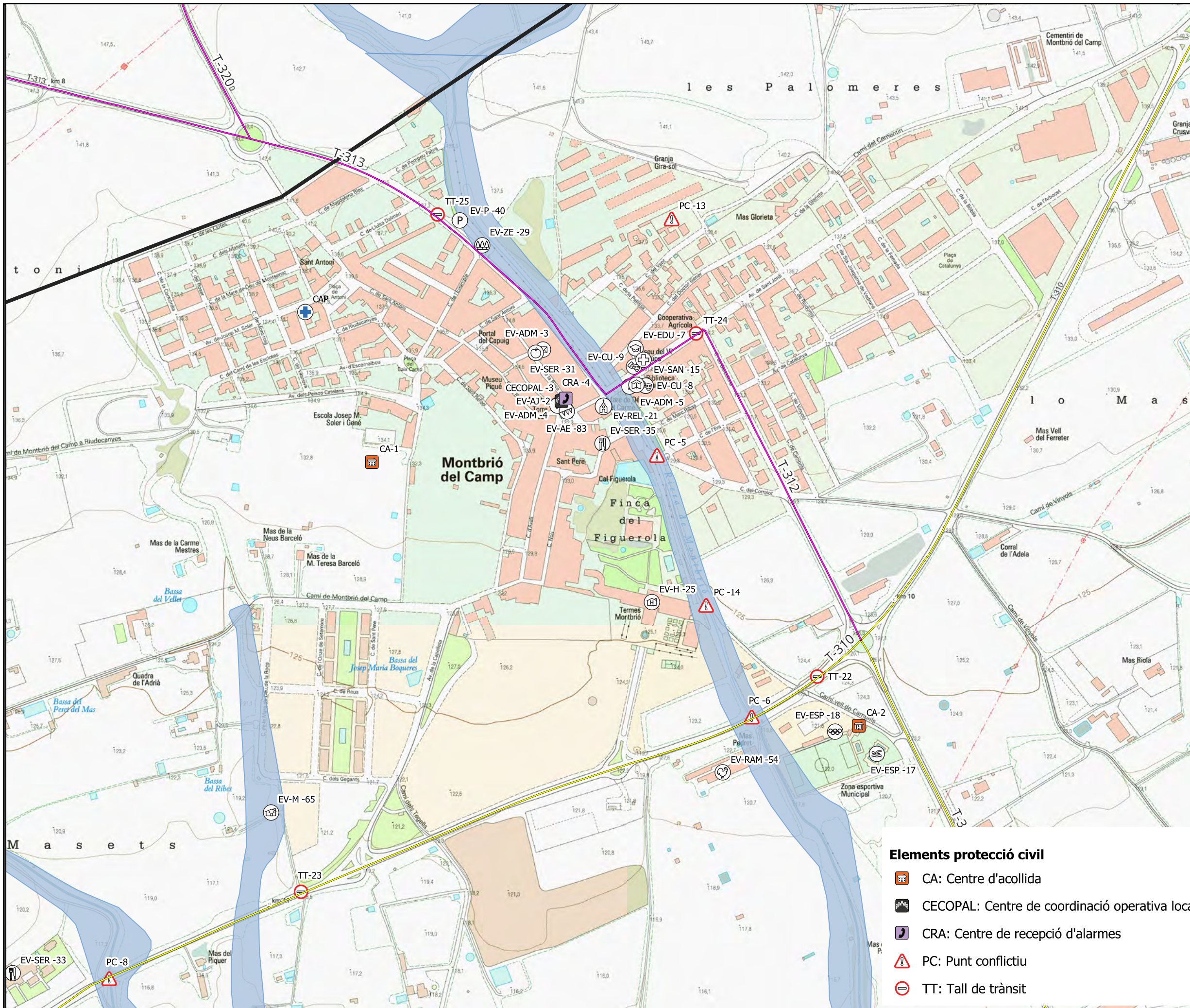
■ Zones potencialment inundables

Elements vulnerables

- ✉ ADM1: Correus
- ⓘ ADM3: Administratiu altre
- 🎪 AE1: Activitat extraordinària, festa, aplec, cercavila...
- 🏛️ AJ1: Ajuntament
- 📖 CU1: Biblioteca
- 🏠 CU2: Centre cívic
- 🎨 CU3: Cultural altre
- 🎓 EDU5: Escola educació especial
- 🏊 ESP2: Complex esportiu
- 🏊 ESP4: Piscina aire lliure
- 🏨 H3: Hotel
- 🏭 IND3: Depuradora
- 🏠 M: Masia, casa aïllada
- P P1: Aparcament
- 🐔 RAM1: Granja
- 🏛️ REL1: Centre de culte
- ⊕ SAN3: Sanitariu altre
- 🛢️ SER1: Benzinera
- 🍷 SER4: Mercat
- 🍽️ SER5: Restaurant
- 📍 URB2: Nucli aïllat
- 🌳 ZE1: Parc

Elements protecció civil

- 🏠 CA: Centre d'acollida
- 🚒 CECOPAL: Centre de coordinació operativa local
- 🚒 CRA: Centre de recepció d'alarmes
- ⚠️ PC: Punt conflictiu
- 🚧 TT: Tall de trànsit



- Llegenda:**
- Límit municipal
 - Xarxa viària**
 - Comarcal
 - Local
 - Centre sanitari**
 - CAP
 - INUNCAT**
 - Zones potencialment inundables
 - Elements vulnerables**
 - ADM1: Correus
 - ADM3: Administratiu altre
 - AE1: Activitat extraordinària, festa, aplec, cercavila...
 - AJ1: Ajuntament
 - CU1: Biblioteca
 - CU2: Centre cívic
 - CU3: Cultural altre
 - EDU5: Escola educació especial
 - ESP2: Complex esportiu
 - ESP4: Piscina aire lliure
 - H3: Hotel
 - M: Masia, casa aïllada
 - P1: Aparcament
 - RAM1: Granja
 - REL1: Centre de culte
 - SAN3: Sanitari altre
 - SER4: Mercat
 - SER5: Restaurant
 - URB2: Nucli aïllat
 - ZE1: Parc
 - Elements protecció civil**
 - CA: Centre d'acollida
 - CECOPAL: Centre de coordinació operativa local
 - CRA: Centre de recepció d'alarmes
 - PC: Punt conflictiu
 - TT: Tall de trànsit

Legenda:

Elements vulnerables

- ADM1: Correu
- ADM3: Administratiu altre
- AE1: Activitat extraordinària, festa, aplec, cercavila...
- AJ1: Ajuntament
- CU1: Biblioteca
- CU2: Centre cívic
- CU3: Cultural altre
- EDU1: Escola bressol
- EDU2: Escola
- EDU5: Escola educació especial
- ES1: Equipament singular
- ESP2: Complex esportiu
- ESP3: Pavelló poliesportiu
- ESP4: Piscina aire lliure
- FUN1: Cementiri
- FUN2: Serveis funeraris altre
- H3: Hotel
- IND3: Depuradora
- M: Masia, casa aïllada
- P1: Aparcament
- RAM1: Granja
- REL1: Centre de culte
- SAN1: CAP
- SAN3: Sanitari altre
- SER1: Benzineria
- SER4: Mercat
- SER5: Restaurant
- URB2: Nucli aïllat
- ZE1: Parc

Límit municipal

Centre sanitari

CAP

Rutes de neteja de la neu

Prioritat 1

Prioritat 2

Elements protecció civil

CA: Centre d'acollida

CC: Col·locació de cadenes

CECOPAL: Centre de coordinació operativa local

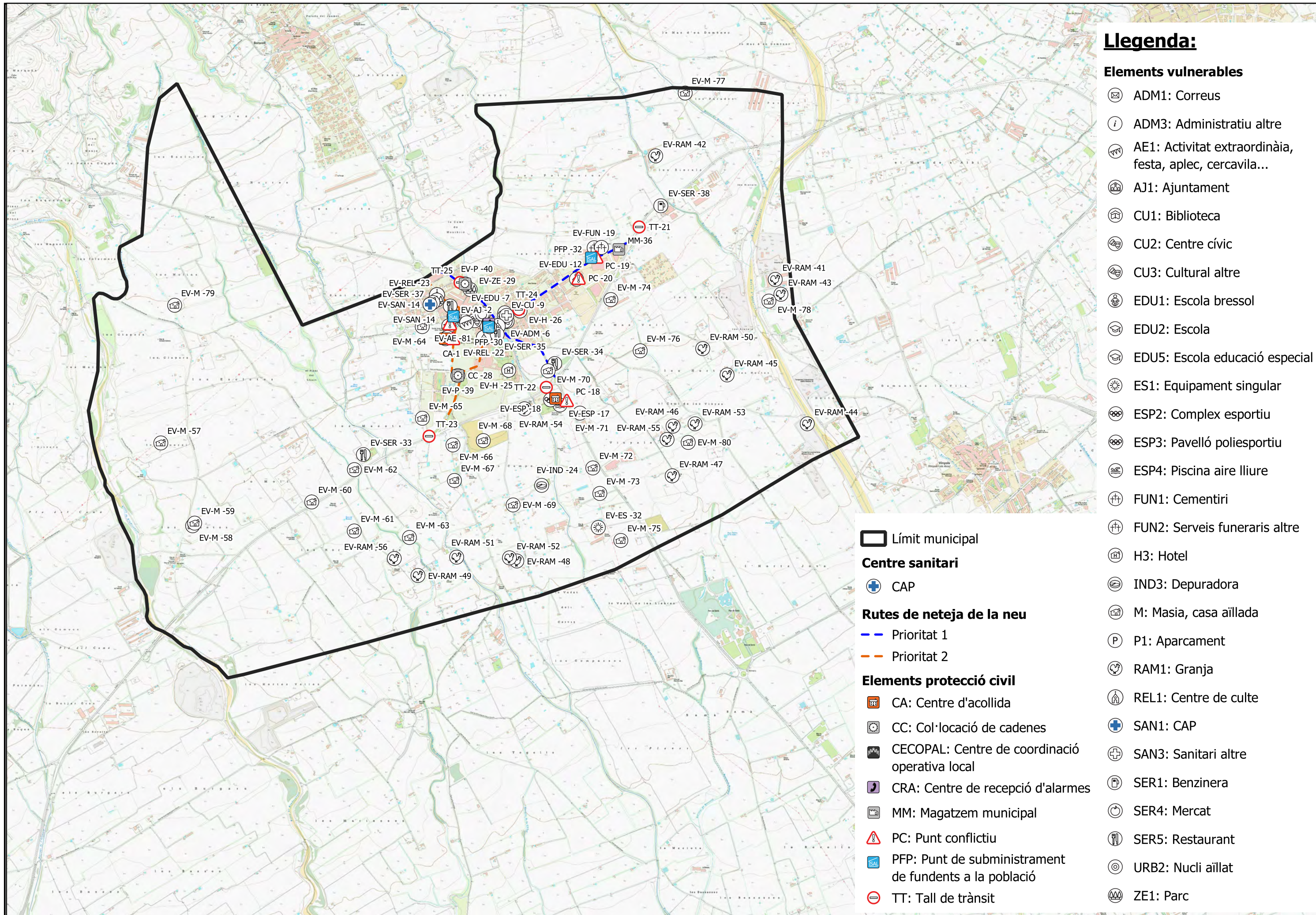
CRA: Centre de recepció d'alarmes

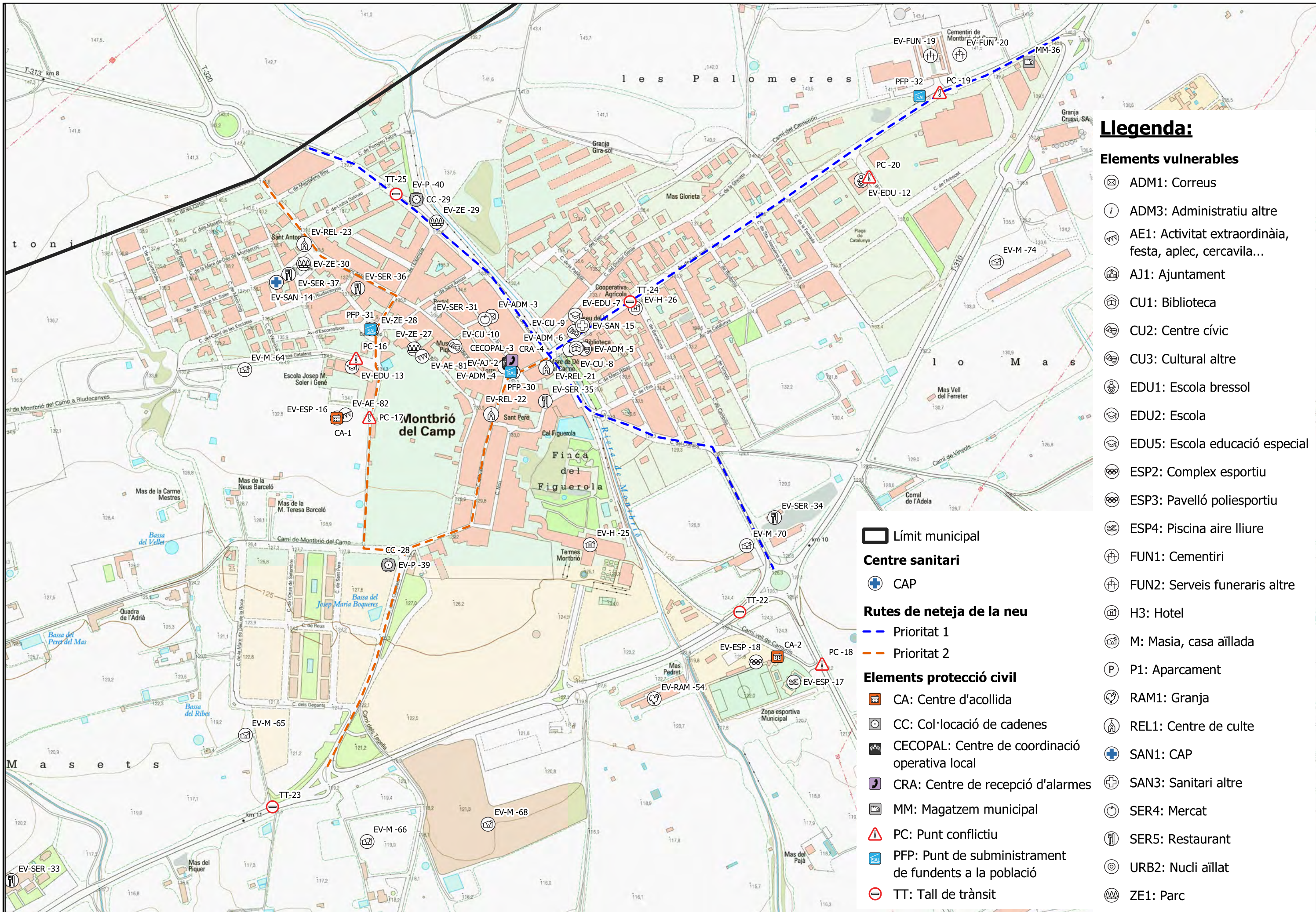
MM: Magatzem municipal

PC: Punt conflictiu

PFP: Punt de subministrament de fuments a la població

TT: Tall de trànsit





Legenda:

Elements vulnerables

- ADM1: Correus
- ADM3: Administratiu altre
- AE1: Activitat extraordinària, festa, aplec, cercavila...
- AJ1: Ajuntament
- CU1: Biblioteca
- CU2: Centre cívic
- CU3: Cultural altre
- EDU1: Escola bressol
- EDU2: Escola
- EDU5: Escola educació especial
- ESP2: Complex esportiu
- ESP3: Pavelló poliesportiu
- ESP4: Piscina aire lliure
- FUN1: Cementiri
- FUN2: Serveis funeraris altre
- H3: Hotel
- M: Masia, casa aïllada
- P1: Aparcament
- RAM1: Granja
- REL1: Centre de culte
- SAN1: CAP
- SAN3: Sanitari altre
- SER4: Mercat
- SER5: Restaurant
- URB2: Nucli aïllat
- ZE1: Parc

Límit municipal

Centre sanitari

CAP

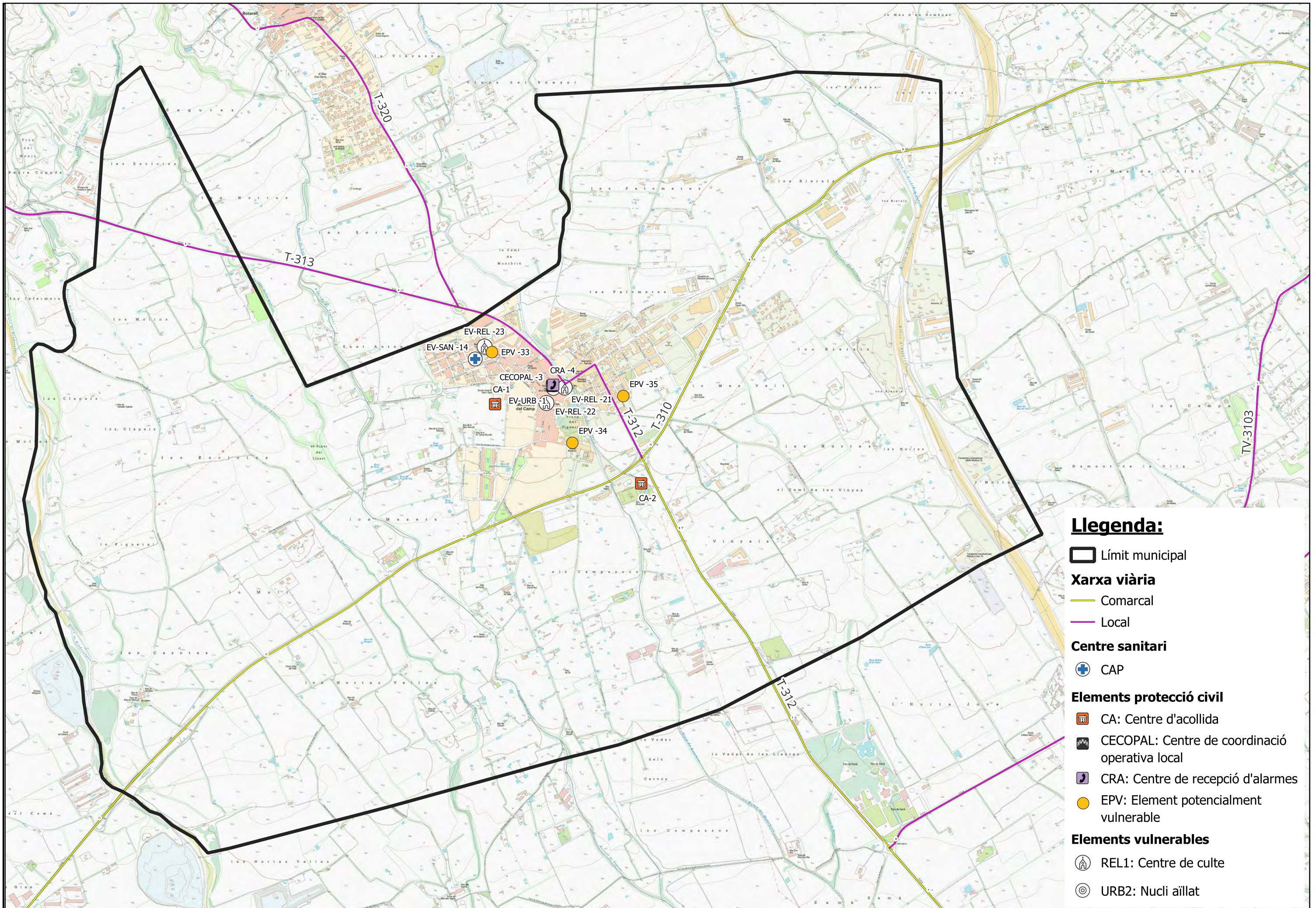
Rutes de neteja de la neu

Prioritat 1

Prioritat 2

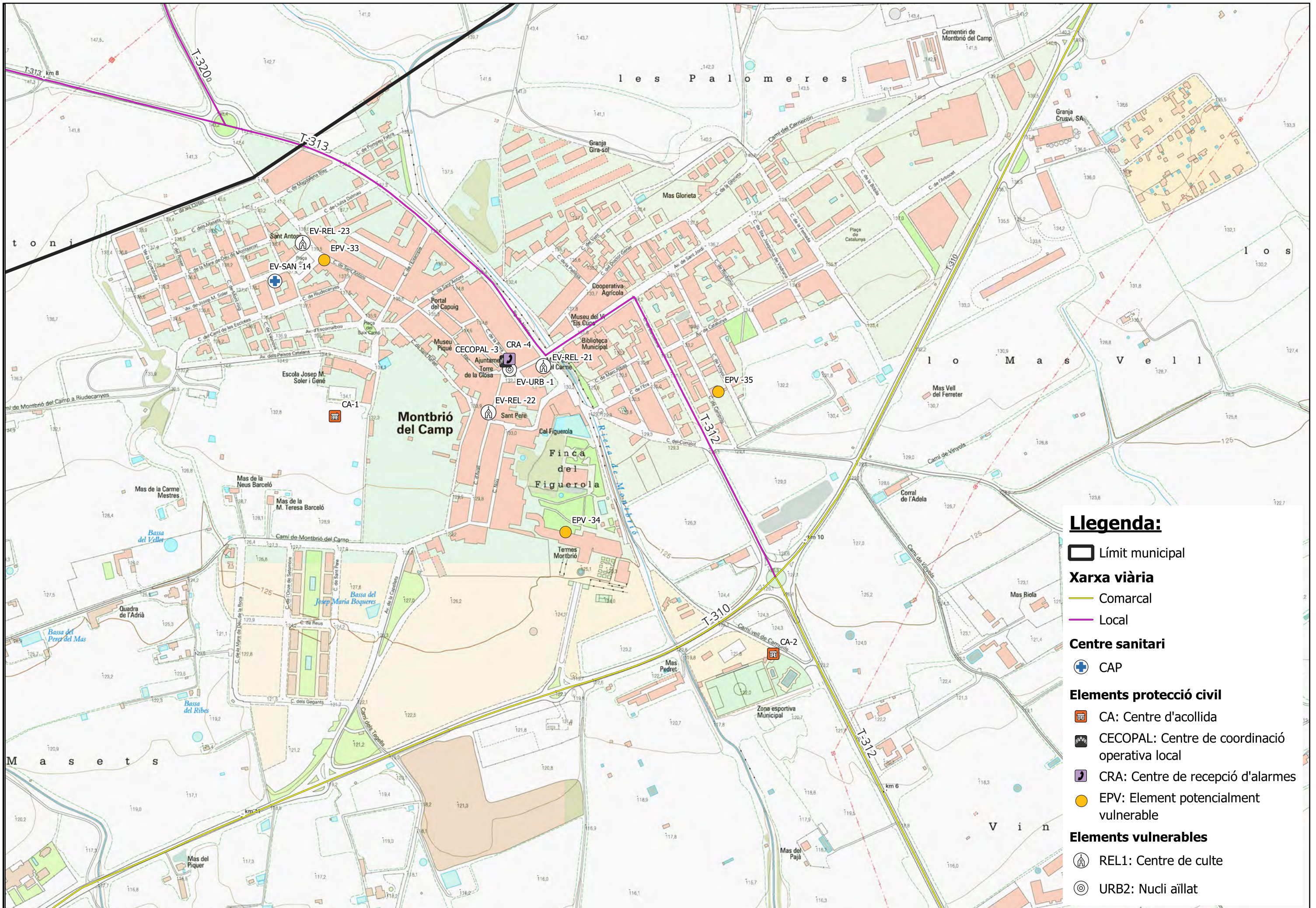
Elements protecció civil

- CA: Centre d'acollida
- CC: Col·locació de cadenes
- CECOPAL: Centre de coordinació operativa local
- CRA: Centre de recepció d'alarmes
- MM: Magatzem municipal
- PC: Punt conflictiu
- PFP: Punt de subministrament de fundents a la població
- TT: Tall de trànsit













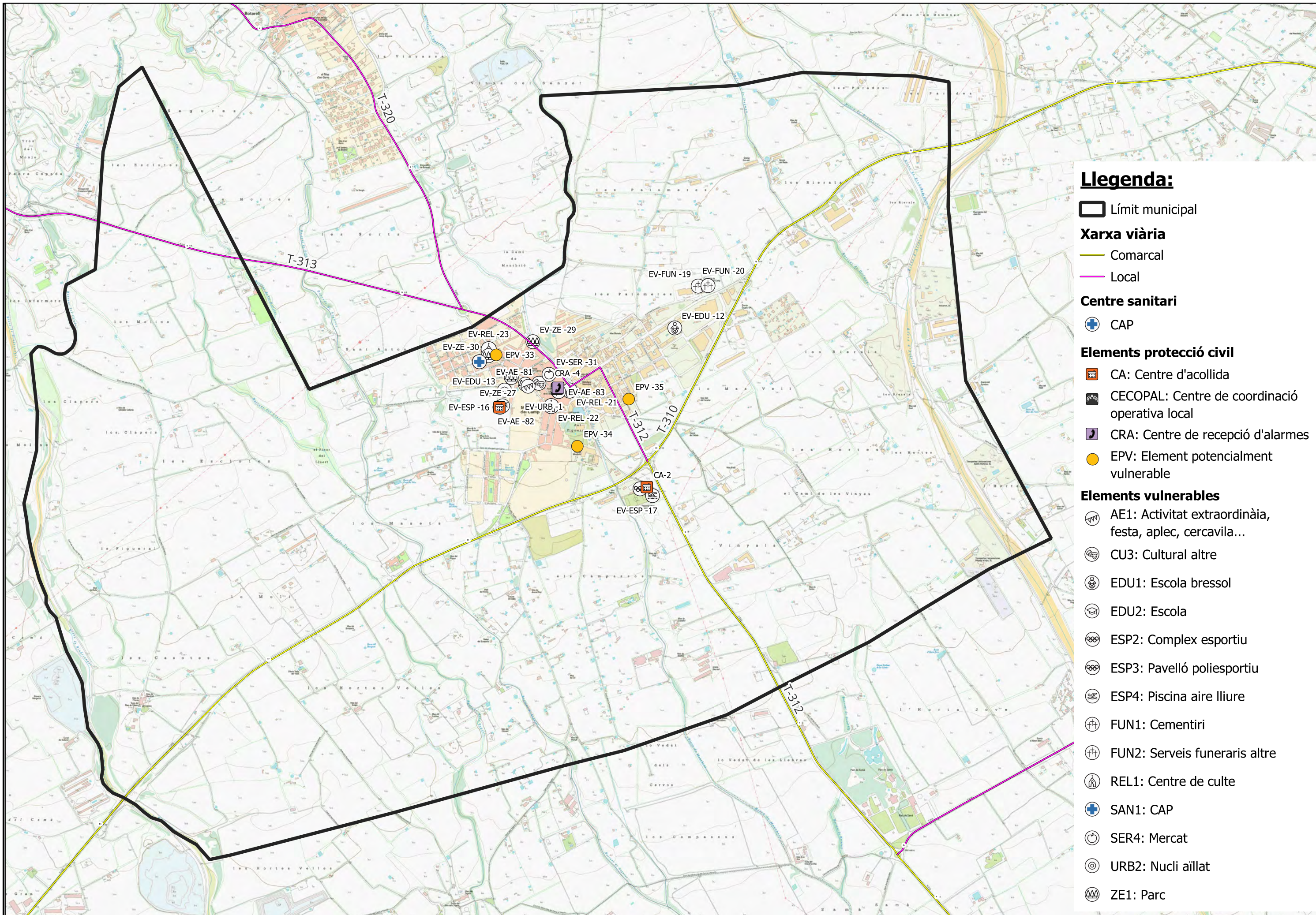
Llegenda:

- Límit municipal
- Xarxa viària**
 - Comarcal
 - Local
- Centre sanitari**
 - CAP
- Elements protecció civil**
 - CA: Centre d'acollida
 - CECOPAL: Centre de coordinació operativa local
 - CRA: Centre de recepció d'alarmes
 - EPV: Element potencialment vulnerable
- Elements vulnerables**
 - REL1: Centre de culte
 - URB2: Nucli aïllat



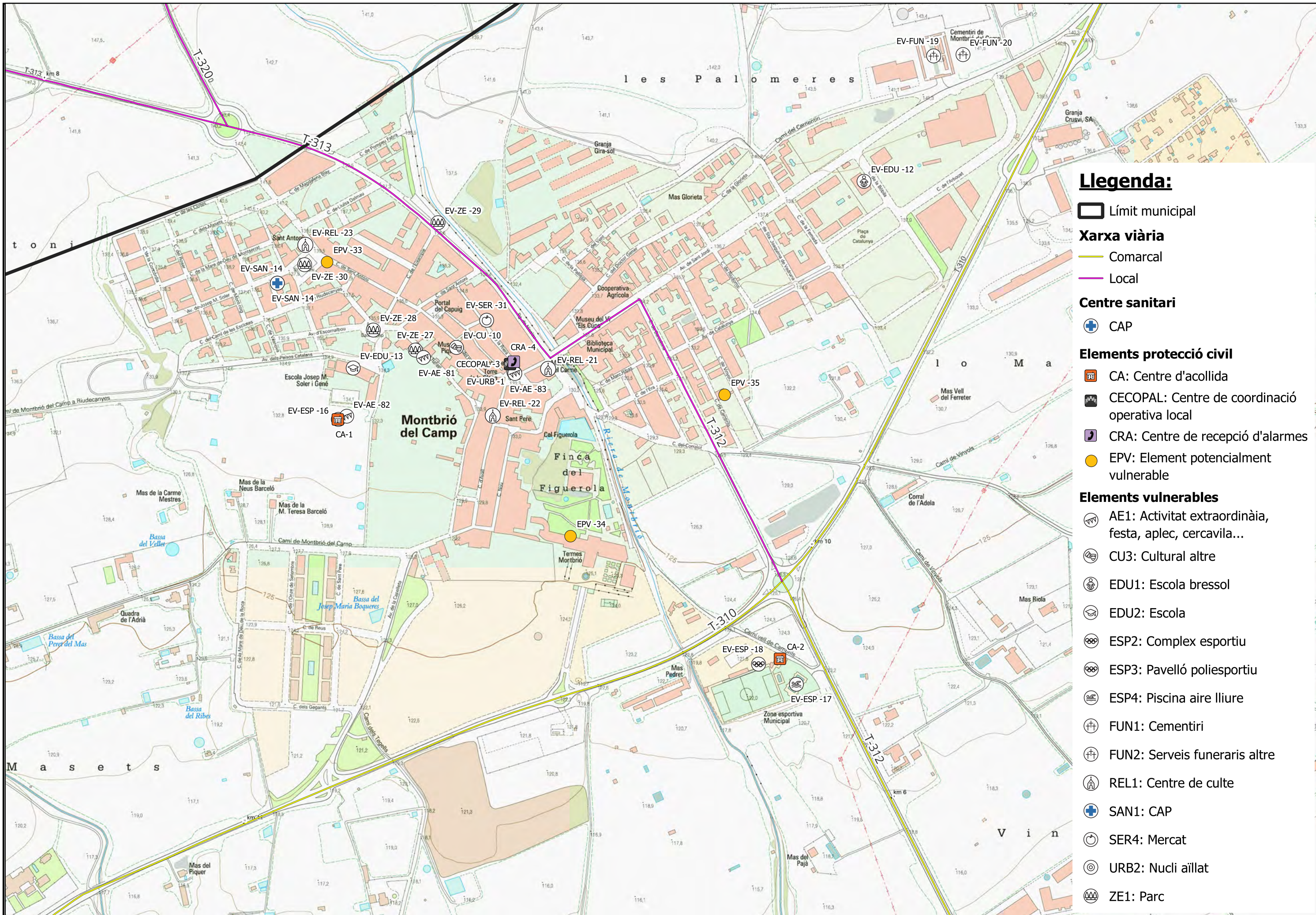
Llegenda:

-  Límit municipal
- Xarxa viària**
-  Comarcal
-  Local
- Centre sanitari**
-  CAP
- Elements protecció civil**
-  CA: Centre d'acollida
-  CECOPAL: Centre de coordinació operativa local
-  CRA: Centre de recepció d'alarmes
-  EPV: Element potencialment vulnerable
- Elements vulnerables**
-  REL1: Centre de culte
-  URB2: Nucli aïllat



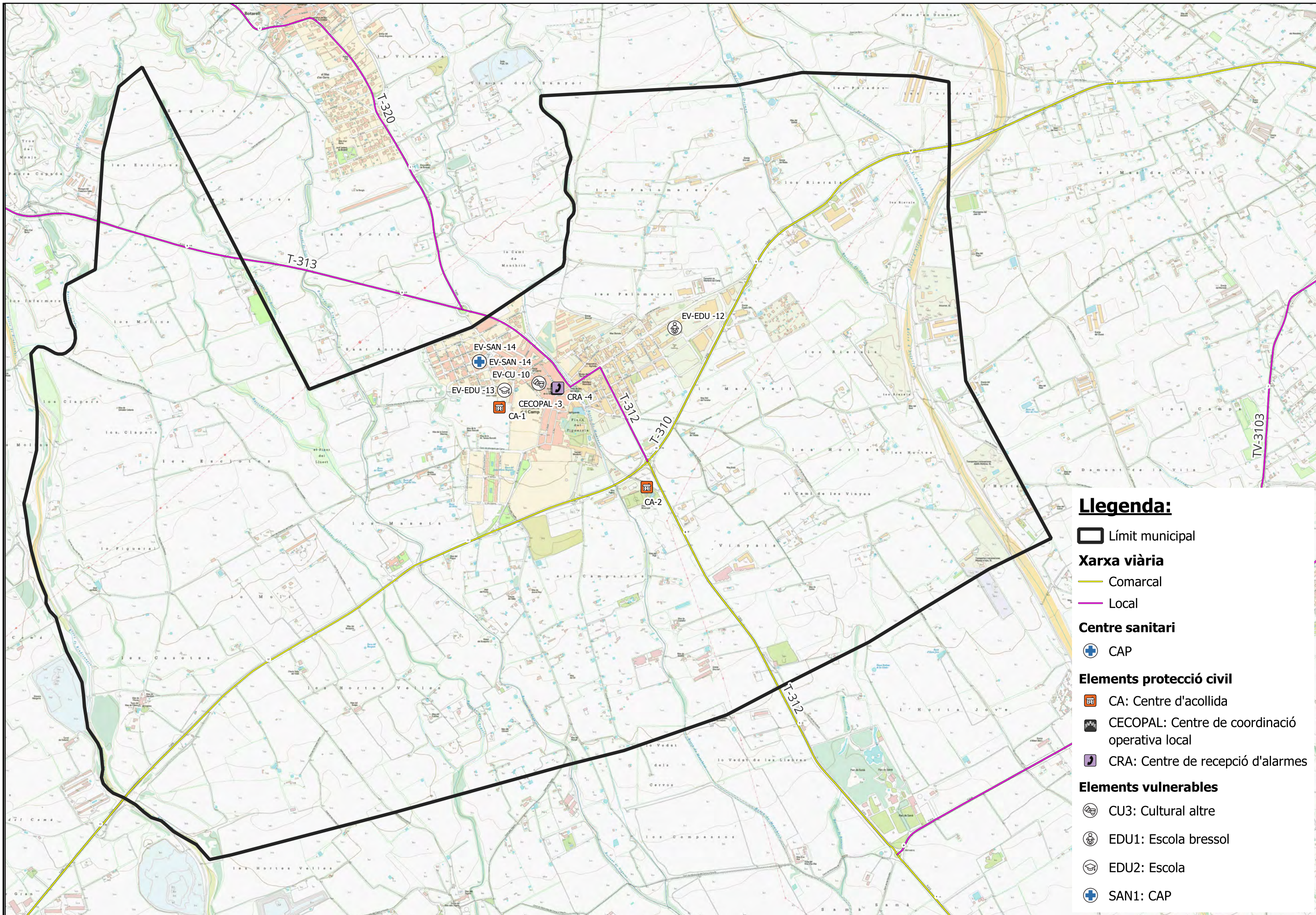
Llegenda:

- Límit municipal
- Xarxa viària**
 - Comarcal
 - Local
- Centre sanitari**
 - CAP
- Elements protecció civil**
 - CA: Centre d'acollida
 - CECOPAL: Centre de coordinació operativa local
 - CRA: Centre de recepció d'alarmes
 - EPV: Element potencialment vulnerable
- Elements vulnerables**
 - AE1: Activitat extraordinària, festa, aplec, cercavila...
 - CU3: Cultural altre
 - EDU1: Escola bressol
 - EDU2: Escola
 - ESP2: Complex esportiu
 - ESP3: Pavelló poliesportiu
 - ESP4: Piscina aire lliure
 - FUN1: Cementiri
 - FUN2: Serveis funeraris altre
 - REL1: Centre de culte
 - SAN1: CAP
 - SER4: Mercat
 - URB2: Nucli aïllat
 - ZE1: Parc



Llegenda:

- Límit municipal
- Xarxa viària**
- Comarcal
- Local
- Centre sanitari**
- + CAP
- Elements protecció civil**
- CA CA: Centre d'acollida
- CECOPAL CECOPAL: Centre de coordinació operativa local
- CRA CRA: Centre de recepció d'alarmes
- EPV: Element potencialment vulnerable
- Elements vulnerables**
- AE1 AE1: Activitat extraordinària, festa, aplec, cercavila...
- CU3 CU3: Cultural altre
- EDU1 EDU1: Escola bressol
- EDU2 EDU2: Escola
- ESP2 ESP2: Complex esportiu
- ESP3 ESP3: Pavelló poliesportiu
- ESP4 ESP4: Piscina aire lliure
- FUN1 FUN1: Cementiri
- FUN2 FUN2: Serveis funeraris altre
- REL1 REL1: Centre de culte
- + SAN1: CAP
- SER4 SER4: Mercat
- URB2 URB2: Nucli aïllat
- ZE1 ZE1: Parc



Llegenda:

▭ Límit municipal

Xarxa viària

— Comarcal

— Local

Centre sanitari

⊕ CAP

Elements protecció civil

☒ CA: Centre d'acollida

☒ CECOPAL: Centre de coordinació operativa local

☒ CRA: Centre de recepció d'alarmes

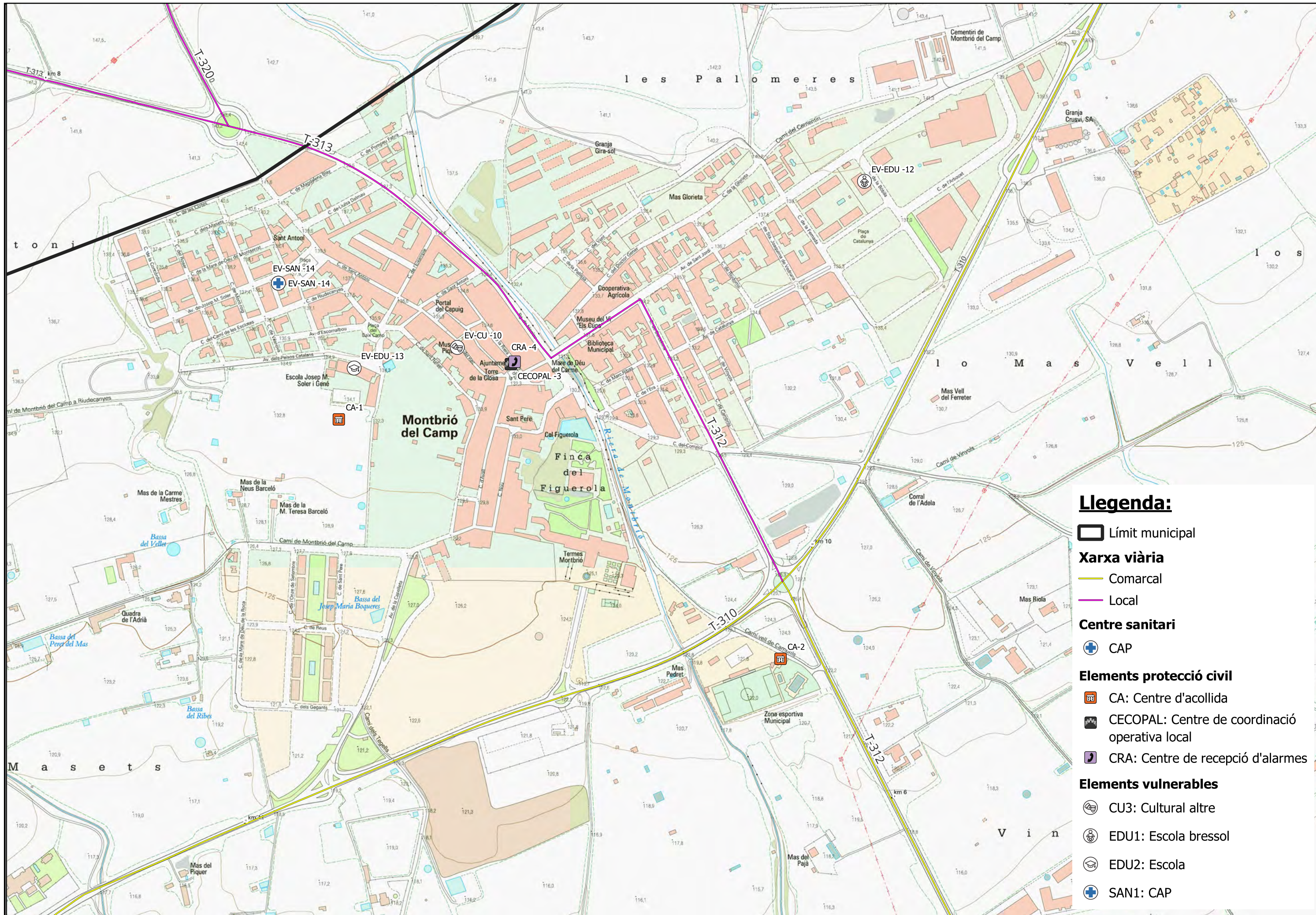
Elements vulnerables

☒ CU3: Cultural altre

☒ EDU1: Escola bressol

☒ EDU2: Escola

⊕ SAN1: CAP



- Llegenda:**
- Límit municipal
 - Xarxa viària**
 - Comarcal
 - Local
 - Centre sanitari**
 - CAP
 - Elements protecció civil**
 - CA: Centre d'acollida
 - CECOPAL: Centre de coordinació operativa local
 - CRA: Centre de recepció d'alarmes
 - Elements vulnerables**
 - CU3: Cultural altre
 - EDU1: Escola bressol
 - EDU2: Escola
 - SAN1: CAP



8. ANNEXES

<i>ANNEX I: Criteris d'activació concrets per riscos territorials i especials</i>	<u>132</u>
<i>ANNEX II: Models de declaració d'activació i altres comunicats i disposicions</i>	<u>143</u>
<i>ANNEX III: Consells d'autoprotecció pel risc</i>	<u>147</u>



8.1 ANNEX I. CRITERIS D'ACTIVACIÓ CONCRETES PER RISCOS TERRITORIALS I ESPECIALS

RISC	SITUACIÓ	FASE D'ACTIVACIÓ
<p>Emergències per episodis de contaminació aigües avall de l'embassament de Flix</p>	<ul style="list-style-type: none"> • Fallada del recinte mòbil interior. • Accident en el transport amb camions amb caiguda de material a l'embassament. • Caiguda o fallada de la draga durant el dragatge del passadís exterior al recinte d'abric. • Mal funcionament de la planta de tractament o abocament accidental des de la planta dintre del recinte d'abric. • Fallada lleu del recinte de palplanxes: es produeix comunicació amb l'exterior del recinte però es manté la funció hidràulica d'abric. • Detecció al riu (elements A i B) de valors no habituals, ja sigui dintre o fora dels límits admissibles establerts a l'annex 3. • Detecció al riu (element C, mercuri) de valors entre 0,1 i 0,5 µg /L. • Detecció al riu (element C, terbolesa) de valors superiors a 200 NTU. • Detecció a la sonda del recinte de treball (element D) de valors no habituals en els paràmetres de qualitat de l'aigua i de contaminants en nivells no habituals però dintre dels límits admissibles, establerts a l'annex 3. • Detecció en el recinte entre palplanxes (element E) de contaminants en nivells no habituals però dintre dels límits admissibles establerts a l'annex 3. • Detecció en el recinte entre palplanxes (element E) d'algun contaminant, tret del mercuri, fora dels límits admissibles establerts a l'annex 3. 	<p>PREALERTA</p>



ÀREA DE CONCERTACIÓ I ASSISTÈNCIA MUNICIPAL

RISC	SITUACIÓ	FASE D'ACTIVACIÓ
Emergències per episodis de contaminació aigües avall de l'embassament de Flix	<ul style="list-style-type: none">• Fallada del recinte de palplanxes amb pèrdua de la funció hidràulica d'abric.• Abocament accidental en massa a l'embassament des de la planta de tractament.• Previsió de cabals circulants superiors a 3.000 m³/s.• Detecció al riu (element C, mercuri) de valors entre 0,5 i 1 µg /L.• Presència abundant de peixos morts o altres signes evidents de contaminació.	ALERTA
Emergències per episodis de contaminació aigües avall de l'embassament de Flix	<ul style="list-style-type: none">• Fallada del recinte de palplanxes amb signes evidents de mobilització de materials contaminants a l'embassament.• El corrent del riu ultrapassa la barrera de palplanxes i envaeix el recinte d'abric.• El corrent del riu trenca la barrera de palplanxes.• Detecció al riu (element C, mercuri) de valors superiors a 1 µg /L.	EMERGÈNCIA 1
Emergències per episodis de contaminació aigües avall de l'embassament de Flix	<ul style="list-style-type: none">• Detecció en el punt de presa del CAT (element F) d'algun contaminant fora dels límits admissibles establerts a l'annex 3.• Detecció al riu (element C, mercuri) i, al mateix temps, detecció (element G) de valors superiors a 1µg /L.• Detecció de contaminants del focus primari per sobre dels valors admissibles en qualsevol punt de la xarxa d'abastament del CAT.	EMERGÈNCIA 2



ÀREA DE CONCERTACIÓ I ASSISTÈNCIA MUNICIPAL

RISC	SITUACIÓ	FASE D'ACTIVACIÓ
Incendis forestals (INFOCAT)	<p>Valoració conjunta dels indicadors següents:</p> <ul style="list-style-type: none"> • El mapa diari de perill d'incendi forestal: perill molt alt significativament extens en el territori. • El Pla Alfa (nivell 3). • Altres indicadors que facin preveure un augment del nivell de risc. • En incendis rellevants que, tot i afectar la població, ho fan de forma reduïda, no requereixen mesures d'emergència i es poden solucionar amb els mitjans habituals de gestió d'emergències. • Simultaneïtat d'incendis sense afectació a la població. • A criteri de la Direcció del Pla, quan es produeixin situacions potencialment greus de GIF. 	PREALERTA
	<ul style="list-style-type: none"> • En incendis que, sense implicar risc per a les persones alienes a l'extinció i per als béns que no siguin de naturalesa forestal, es preveu que tinguin una duració prou important perquè sigui necessari activar un dispositiu i recursos extraordinaris aliens a la guàrdia ordinària dels serveis d'emergència. • En incendis que impliquin perill per a les persones i sigui apropiat ordenar-ne el confinament o l'evacuació de zones concretes en un espai limitat proper a l'incendi. • En cas que el mapa diari de perill d'incendi forestal presenti perill extrem significativament extens en el territori. • En el cas d'activació del Pla Alfa nivell 4 i d'aplicació de mesures d'emergència restrictives que afectin la població. • En situacions rellevants de simultaneïtat d'incendis de nivell inferior. • En incendis importants ja controlats, que hagin comportat l'activació del Pla en fase d'emergència i on es faci necessari un control de la zona afectada a l'efecte d'evitar que es produeixi una reactivació. • En altres supòsits, a criteri del director del Pla, que justifiquin l'activació d'un dispositiu preventiu especial. 	ALERTA



ÀREA DE CONCERTACIÓ I ASSISTÈNCIA MUNICIPAL

RISC	SITUACIÓ	FASE D'ACTIVACIÓ
	<ul style="list-style-type: none">• Evacuacions o confinaments massius de població o altres mesures d'emergència de compliment obligatori generalitzat per a tota la població.• Afectació destacable en el territori que pot ser susceptible de declaració de zona afectada greument per una emergència de protecció civil.• Necessitat de mitjans d'altres administracions públiques no adscrits al Pla.• Necessitat de requerir, intervenir o ocupar temporalment i de forma transitòria béns necessaris per afrontar la situació d'emergència.• Ordenar a persones la prestació de serveis destinats a afrontar l'emergència.• Altres supòsits, a criteri del director del Pla, que justifiquin l'activació de recursos extraordinaris.	EMERGÈNCIA



ÀREA DE CONCERTACIÓ I ASSISTÈNCIA MUNICIPAL



RISC	SITUACIÓ	FASE D'ACTIVACIÓ
Inundacions (INUNCAT)	<p>Es pot emetre una PREALERTA en els supòsits següents:</p> <ul style="list-style-type: none"> • Per previsió meteorològica: <ul style="list-style-type: none"> - SMP per intensitat i/o acumulació de grau de perill 2 a molt curt termini i amb aspectes que puguin agreujar la situació. - SMP per intensitat i/o acumulació de grau de perill 3, a curt termini i molt curt termini. • Hidrològiques: <ul style="list-style-type: none"> - Els òrgans de conca prevegin que, a curt termini, els nivells d'aigua dels rius/torrents/rieres, propers al Qmàx, estaran propers a produir danys. - Els òrgans de conca prevegin que, a curt termini, puguin créixer els nivells dels rius/torrents/rieres de comarques sense SMP però que es poden veure afectades per SMP d'altres comarques. 	PREALERTA
Inundacions (INUNCAT)	<ul style="list-style-type: none"> • Previsió meteorològica: <ul style="list-style-type: none"> - SMP per intensitat i/o acumulació de grau de perill 3 a molt curt termini i amb aspectes que puguin agreujar la situació. - SMP per intensitat i/o acumulació de grau de perill 4, 5 ó 6 a curt termini i molt curt termini. • Hidrològiques: <ul style="list-style-type: none"> - Els òrgans de conca prevegin que es puguin produir inundacions a molt curt termini (antelació mínima de 3 hores) perquè és imminent que es desbordi els rius/torrents/rieres. Es pugui superar el Qmàx. - Quan ja s'hagi desbordat els rius/torrents/rieres sense que es produeixin danys importants. Ja s'ha superat el Qmàx. - Els òrgans de conca prevegin que, a molt curt termini (antelació mínima de 3 hores), puguin créixer els nivells dels rius/torrents/rieres de comarques sense SMP però que es poden veure afectades per SMP d'altres comarques. • Altres supòsits: 	ALERTA



ÀREA DE CONCERTACIÓ I ASSISTÈNCIA MUNICIPAL

RISC	SITUACIÓ	FASE D'ACTIVACIÓ
	<ul style="list-style-type: none"> - Al final d'un episodi d'inundacions importants, en el retorn gradual cap a la normalitat. - Altres supòsits, a criteri del director del pla, que justifiquin l'activació d'un dispositiu preventiu especial. 	
Inundacions (INUNCAT)	<p>Es pot activar el pla en emergència en els supòsits següents:</p> <ul style="list-style-type: none"> • Hidrològiques: <ul style="list-style-type: none"> - Es produeixi inundacions per la crecuda de rius, rieres, torrents... i estiguin afectant de manera important produint nombrosos danys. - S'estan produint un conjunt d'inundacions simultànies (produïdes per pluges molt fortes, desgel o fusió de neu, obstrucció de lleres naturals o artificials, invasió de lleres, enfonsaments o dificultats de drenatge) que estiguin afectant de manera important produint nombrosos danys. 	EMERGÈNCIA

RISC	SITUACIÓ	FASE D'ACTIVACIÓ
Nevades (NEUCAT)	<p>Una o més comarques es trobin en situació de risc moderat per nevades com a conseqüència de l'emissió d'un avís de perill meteorològic SMP per neu per part del Servei Meteorològic de Catalunya, és a dir:</p> <ul style="list-style-type: none"> • Previsió de nevades amb un SMP grau 1 per neu en comarques amb vulnerabilitat alta, molt alta o extrema. • Previsió de nevades amb un SMP grau 2 per neu en comarques amb vulnerabilitat baixa, moderada, alta o molt alta. • Previsió de nevades amb un SMP grau 3 per neu en comarques amb vulnerabilitat baixa. <p>La Direcció del Pla, en funció de la mobilitat prevista, estimi la necessitat de fer una major difusió del risc de nevades en aquelles comarques que es trobin en situació de risc baix.</p>	PREALERTA



ÀREA DE CONCERTACIÓ I ASSISTÈNCIA MUNICIPAL



RISC	SITUACIÓ	FASE D'ACTIVACIÓ
Nevades (NEUCAT)	<p>Una o més comarques es trobin en situació de risc alt per nevades com a conseqüència de l'emissió d'un avís de perill meteorològic SMP per neu per part del Servei Meteorològic de Catalunya, és a dir:</p> <ul style="list-style-type: none"> • Previsió de nevades amb un SMP grau 2 per neu en comarques amb vulnerabilitat extrema. • Previsió de nevades amb un SMP grau 3 per neu a qualsevol comarca excepte les vulnerabilitat baixa. • Previsió de nevades amb un SMP grau 4 per neu a qualsevol comarca. • Previsió de nevades amb un SMP grau 5 per neu en comarques amb vulnerabilitat molt alta, alta, moderada o baixa. • Previsió de nevades amb un SMP grau 6 per neu en comarques de vulnerabilitat moderada o baixa. <p>Quan, com a conseqüència de la neu, es comencin a produir afectacions puntuals i/o lleus sobre la xarxa viària i/o ferroviària, algun dels serveis bàsics o a la població.</p>	ALERTA
Nevades (NEUCAT)	<p>Com a conseqüència de la neu, es comencin a produir afectacions importants a la xarxa viària i/o ferroviària, algun dels serveis bàsics o a la població en un àmbit territorial reduït o extens.</p> <p>En aquelles situacions en què una o més comarques es trobin en situació de risc extrem per nevades com a conseqüència de l'emissió d'un avís de perill meteorològic SMP graus 5 i 6 per neu per part del Servei Meteorològic de Catalunya, la Direcció del Pla valorarà en cada cas la necessitat d'activar el Pla NEUCAT en ALERTA o en EMERGÈNCIA.</p> <p>Les activacions en emergència es corresponen amb situacions en les que en una zona, comarca o comarques:</p> <ul style="list-style-type: none"> • Es decideixi tallar el trànsit a un nombre considerable de vies per facilitar les tasques de neteja. • Es comenci a produir el bloqueig de vehicles i/o persones de manera descontrolada. 	EMERGÈNCIA



ÀREA DE CONCERTACIÓ I ASSISTÈNCIA MUNICIPAL

RISC	SITUACIÓ	FASE D'ACTIVACIÓ
	<ul style="list-style-type: none"> Es tingui constància que comencen a quedar aïllats nuclis de població com a conseqüència dels talls a les vies de comunicació. S'interrompi el funcionament de diferents mitjans de transport com autobusos de línia, transport escolar, etc... Es produeixin talls de subministrament generalitzats i/o de llarga durada d'algun dels serveis bàsics. Especial atenció amb els talls de subministrament elèctric i amb possibles fallades en les telecomunicacions. 	

RISC	SITUACIÓ	FASE D'ACTIVACIÓ
Sismes (SISMICAT)	<p>La taula 11 permet decidir la fase del Pla SISMICAT en els instants immediatament posteriors al sisme, ja que té en compte com a criteri la intensitat màxima a Catalunya, que s'obté de manera automàtica immediatament després del sisme.</p> <p>La taula 12, basada en la informació rebuda del territori, permet establir la fase del pla en funció de la percepció del sisme, la gravetat dels danys a les persones, els edificis i les línies vitals. Cadascuna d'aquestes tipologies per si sola pot determinar la fase del pla, no cal que es donin simultàniament. Aquesta segona taula permet ajustar la fase del pla a mesura que es vagi obtenint informació sobre la percepció o els danys causats pel sisme i en funció del desplegament de recursos necessari per atendre la població afectada.</p>	

Taula 11. Criteris per establir les fases o situacions del Pla SISMICAT en funció de la intensitat màxima

Fase o situació del pla	Classificació comarcal		
	Comarca de densitat alta o Zona A	Comarca de densitat mitjana o Zona B	Comarca de densitat baixa o Zona C
Situació de prealerta	I màxima: 3 a 3,5 (III a III-IV)	I màxima: 3 a 4 (III a IV)	I màxima: 3 a 4,5 (III a IV-V)
Fase d'alerta	I màxima: 4 a 4,5 (IV a IV-V)	I màxima: 4,5 a 5,5 (IV-V a V-VI)	I màxima: 5 a 6,5 (V a VI-VII)
Fase d'emergència	I màxima: ≥ 5 ($\geq V$)	I màxima: ≥ 6 ($\geq VI$)	I màxima: ≥ 7 ($\geq VII$)

Els sismes amb intensitats inferiors a 3 (III) no es consideren dins de les fases o situacions del Pla, tret que siguin àmpliament percebuts o causin algun tipus de danys d'acord amb el que s'estableix a la taula del punt 4.2.2 que es mostra a continuació. La difusió d'aquests sismes d'intensitat baixa es farà d'acord amb el que s'estableixi al procediment del CECAT.



ÀREA DE CONCERTACIÓ I ASSISTÈNCIA MUNICIPAL

Taula 12. Criteris per establir les fases o situacions del Pla SISMICAT en funció de la percepció i dels danys observats

Fase o situació del pla	Percepció	Danys persones	Danys edificis	Danys línies vitals
Situació de prealerta	Percepció àmplia en algun municipi	Cap	Cap	Cap
Fase d'alerta	Qualsevol	Persones afectades	Danys als edificis però sense edificis inhabitables	Afectació de les línies vitals a escala local
Fase d'emergència	Qualsevol	Víctimes mortals	Edificis inhabitables	Afectació de les línies vitals a escala comarcal

RISC	SITUACIÓ	FASE D'ACTIVACIÓ
Ventades (VENTCAT)	<ul style="list-style-type: none"> Previsió de ventades amb un SMP grau 1 a la comarca del Baix Camp. Previsió de ventades amb un SMP grau 2 a les comarques de densitat de població alta Previsió de ventades amb un SMP grau 3 a les comarques de densitat de població baixa 	PREALERTA
Ventades (VENTCAT)	<ul style="list-style-type: none"> Previsió de ventades amb un SMP grau 2 a la comarca del Baix Camp. Previsió de ventades amb un SMP grau 3 a les comarques de densitat de població alta. Previsió de ventades amb un SMP grau 4 a qualsevol comarca. Previsió de ventades amb un SMP grau 5 a qualsevol comarca. Previsió de ventades amb un SMP grau 6 a qualsevol comarca. El vent està provocant danys poc importants d'abast territorial limitat. 	ALERTA
Ventades (VENTCAT)	<ul style="list-style-type: none"> El vent està provocant danys importants i amb un abast territorial extens. 	EMERGÈNCIA



ÀREA DE CONCERTACIÓ I ASSISTÈNCIA MUNICIPAL

RISC	SITUACIÓ	FASE D'ACTIVACIÓ
Pandèmies	<p>Situacions en què calgui un seguiment de l'evolució de forma detallada:</p> <ul style="list-style-type: none"> • Quan el Grup d'Avaluació del Risc per a la Població determini que hi ha un risc potencial elevat. • Afectacions a territoris amb què hi hagi mobilitat o intercanvi de persones o mercaderies habitualment i que facin preveure la detecció dels primers casos a curt termini. • Previsió de situacions d'impacte social. • Previsió d'una possible afectació d'alguns serveis essencials. • Període postpandèmic fins que es desactivi el seguiment. 	PREALERTA
	<p>Situacions en què cal començar a aplicar mesures d'emergència de caràcter puntual i no generalitzades per afrontar els efectes de la malaltia:</p> <ul style="list-style-type: none"> • Quan s'hagi produït la detecció dels primers casos i calgui aplicar mesures de contenció (aïllament, seguiment de contactes, etc.). • Perill de col·lapse del sistema sanitari i postcol·lapse del sistema si es manté la pandèmia. • Quan es comenci a detectar impacte social i període posterior a l'impacte si es manté la pandèmia. • Afectació a alguns serveis essencials quan encara es garanteixin els serveis mínims. • Mesures de contenció per evitar la propagació de la malaltia que afectin drets de la ciutadania de manera puntual. • Quan es preveu que es pugui produir una nova onada a mitjà termini. • Sortida de situació d'impacte que hagi comportat la fase d'emergència si es manté el període pandèmic. • Altres situacions anàlogues a criteri del Comitè de Direcció. 	ALERTA



ÀREA DE CONCERTACIÓ I ASSISTÈNCIA MUNICIPAL

RISC	SITUACIÓ	FASE D'ACTIVACIÓ
	<p>Situacions en què cal aplicar mesures d'emergència de caràcter general per contenir el contagi de la malaltia i que tenen un alt impacte.</p> <p>Situacions de col·lapse del sistema sanitari.</p> <ul style="list-style-type: none">• Situacions en què no es puguin garantir els serveis mínims essencials o hi hagi risc imminent de col·lapse d'aquests serveis.• Quan el Comitè de Direcció del Pla decideixi l'aplicació obligatòria i de manera generalitzada de mesures de contenció que restringeixin drets de la ciutadania (confinaments perimetrals, confinaments domiciliaris, tocs de queda, restriccions d'activitats, etc.).• Situacions d'alt impacte social generalitzat.• En aplicació de normativa amb rang superior a l'autonòmic, incloent-hi els estats d'alarma o excepció. Quan s'apliquen mesures determinades per plans superiors a l'autonòmic.• Altres situacions anàlogues a criteri del Comitè de Direcció.	EMERGÈNCIA



8.2 ANNEX II. MODELS DE DECLARACIÓ D'ACTIVACIÓ I ALTRES COMUNICATS I DISPOSICIONS

- 1. MODEL DE DECLARACIÓ FORMAL DE SITUACIÓ DE PRE-ALERTA DEL PLA D'ACTUACIÓ MUNICIPAL PER

NOTIFICACIÓ DE COMUNICACIÓ DE SITUACIÓ DE PRE-ALERTA DEL PLA DE PROTECCIÓ CIVIL MUNICIPAL PER

(enviar-ho al CECAT per correu electrònic)

....., alcalde/ssa de Montbrió del Camp, pels poders que tinc,

DECLARO:

LA SITUACIÓ DE PRE-ALERTA del Pla de protecció civil municipal, a causa de/d'

Les mesures previstes són:

-

Alcalde/ssa

de Montbrió del Camp, de/d' de 202

- 2. MODEL DE DECLARACIÓ FORMAL D'ACTIVACIÓ I DESACTIVACIÓ DEL PLA DE PROTECCIÓ CIVIL MUNICIPAL PER EN ALERTA/EMERGÈNCIA

NOTIFICACIÓ D'ACTIVACIÓ PLA DE PROTECCIÓ CIVIL MUNICIPAL EN ALERTA

(enviar-ho al CECAT per correu electrònic)

....., alcalde/ssa de Montbrió del Camp, pels poders que tinc,

DECLARO:

ACTIVAT el Pla de protecció civil municipal, a causa de/d'

CONSTITUÏT el Comitè d'Emergències.

Les mesures previstes són:

-
-

Alcalde/ssa

de Montbrió del Camp, de/d' de 202



ÀREA DE CONCERTACIÓ I ASSISTÈNCIA MUNICIPAL

NOTIFICACIÓ D'ACTIVACIÓ PLA DE PROTECCIÓ CIVIL MUNICIPAL PER EN EMERGÈNCIA/ EMERGÈNCIA 1/EMERGÈNCIA 2

(enviar-ho al **CECAT** per correu electrònic)

....., alcalde/ssa de Montbrió del Camp, pels poders que tinc,

DECLARO:

ACTIVAT el Pla de protecció civil municipal, a causa de/d'

CONSTITUÏT el **Comitè d'Emergències**.

Les **mesures** previstes són:

-
-

.....

Alcalde/ssa

de Montbrió del Camp, de/d'

de 202

NOTIFICACIÓ DE DESACTIVACIÓ DEL PLA DE PROTECCIÓ CIVIL MUNICIPAL PER

(enviar-ho al **CECAT** per correu electrònic)

....., alcalde/ssa de Montbrió del Camp, pels poders que tinc, ja que ha desaparegut tot el risc,

DECLARO:

DISSOLT el **Comitè d'Emergències**.

DESACTIVAT el Pla de protecció civil municipal, a causa de/d', i la tornada a la normalitat.

.....

Alcalde/ssa

de Montbrió del Camp, de/d' de 202



ÀREA DE CONCERTACIÓ I ASSISTÈNCIA MUNICIPAL

3. MODEL DE BAN AMB UNA ORDRE D'EVACUACIÓ O DE CONFINAMENT

BAN – ORDRE D'EVACUACIÓ

L'Ajuntament comunica que s'ha d'evacuar la zona compresa:.....(especifiqueu el nom dels carrers / les zones)..... Seguiu les següents instruccions:

- Aneu amb els vostres vehicles a..... (especifiqueu el trajecte o la ruta a seguir, si cal).....
- Si no teniu un mitjà de transport propi, aneu a.....(especifiqueu l'adreça).....
- Agafeu només el que sigui imprescindible (la documentació; la medicació, si en preneu; diners...). Si aneu carregats, l'evacuació no podrà ser tan ràpida i àgil com cal.

BAN – ORDRE DE CONFINAMENT

L'Ajuntament comunica que la població....., ha de quedar-se confinada o tancada a casa seva. Seguiu les següents instruccions:

- Tanqueu-vos a casa vostra; si sou al carrer, tanqueu-vos a l'edifici més pròxim.
- Tanqueu les portes i les finestres.
- Pareu els sistemes de ventilació i climatització.
- Escolteu la ràdio: us anirem informant de la situació.
- No sortiu de casa fins que us ho diguem nosaltres.



ÀREA DE CONCERTACIÓ I ASSISTÈNCIA MUNICIPAL

4. MODEL DE COMUNICAT D'AVÍS D'EVACUACIÓ O DE CONFINAMENT

COMUNICAT D'EVACUACIÓ

ATENCIÓ, ATENCIÓ: L'Ajuntament comunica que cal evacuar aquesta zona. Seguiu les següents instruccions:

- Aneu, amb els vostres vehicles, a
- Si no teniu cap mitjà de transport, aneu a , on us recollirem.
- Tanqueu bé les portes, les finestres i les persianes.

A, podreu esperar fins que hagi passat el risc. Us mantindrem informats.

COMUNICAT DE CONFINAMENT

ATENCIÓ, ATENCIÓ: L'Ajuntament comunica a la població.....que ha de quedar-se confinada o tancada a casa seva. Seguiu les següents instruccions:

- Tanqueu-vos a casa vostra, si sou al carrer a l'edifici més pròxim
- Tanqueu les portes i les finestres
- Pareu el sistema de ventilació i climatització
- Escolteu la ràdio: us anirem informant de la situació
- No sortiu de casa fins que us ho diguem nosaltres



8.3 ANNEX III. CONSELLS D'AUTOPROTECCIÓ PEL RISC

A continuació es presenten els principals consells d'autoprotecció pels diferents riscos. Es pot consultar tota la informació actualitzada sobre què cal fer en cas d'emergència al web: http://interior.gencat.cat/ca/arees_dactuacio/proteccio_civil/consells_autoproteccio_emergencia

Risc per onades de calor intens

CONSELLS D'AUTOPROTECCIÓ PER A LA POBLACIÓ EN CAS DE RISC PER ONADES DE CALOR INTENS

Si us trobeu a casa:

- Controleu la temperatura.
- Refresqueu-vos sovint amb dutxes, tovalloles mullades amb aigua, etc.
- Beveu aigua fresca amb regularitat encara que no tingui set.
- Durant el dia, tanqueu les persianes de les finestres de casa on toca el sol. A la nit, obriu les finestres de casa per refrescar-la.
- Estigueu-vos a les estances més fresques.
- Si teniu animals de companya, procureu que no s'estiguin al sol i hidrateu-los.
- Estigueu atents a les indicacions dels responsables municipals, dels bombers i de la policia. Mantingueu-vos informats amb la ràdio, la televisió, via web o via Twitter (@emergenciescat, @112 i @bomberscat).

Risc per Incendis Forestals

CONSELLS D'AUTOPROTECCIÓ PER A LA POBLACIÓ

Si l'incendi s'acosta a casa teva:

- En primer lloc, manté la calma.
- Retira els objectes que es puguin cremar del voltant de la casa i també els mobles del jardí.
- Tanca les finestres, els porticons, la trampa del tiratge de la xemeneia i les ampolles de gas de l'exterior. Evita que hi entrin espurnes.
- Tingues a mà una llanterna perquè l'electricitat es pot tallar.
- Facilita l'entrada dels equips de socors a la teva propietat.
- En tot moment estigues atent a les indicacions dels responsables municipals, els bombers i la policia.

En cas d'evacuació:

- Tanca tota la casa.
- Desconnecta la llum i el gas.
- Perquè l'evacuació sigui ràpida i ordenada, agafa l'imprescindible (la documentació, diners i medicaments).

Si l'incendi és a la teva porta:

- Entra a casa amb tota la teva família i els animals domèstics i no l'abandonis fins que el foc no hagi passat.



ÀREA DE CONCERTACIÓ I ASSISTÈNCIA MUNICIPAL

- Tanca totes les portes, tant les interiors com les exteriors, i les entrades de respiració i ventilació, per aturar qualsevol aspiració d'aire.
- Desconnecta els subministraments de butà, gas natural, gasoil, etc.
- Col·loca les mànegues del jardí de tal manera que arribin a qualsevol racó de la casa. Omple d'aigua la banyera, les piques, etc. i, si tens temps, treu les cortines.
- No t'esveris encara que el fum penetri a la casa: posa tovalloles mullades sota les portes i ruixa-les sovint per evitar que s'escalfin.
- Protegeix-te amb roba de cotó o llana, amb unes ulleres i un mocador moll.
- Si el fum és espès, deixa els llums encesos per millorar la visibilitat i per facilitar que et trobin.
- Deixa els documents i els objectes de valor dins el cotxe, al garatge, amb les portes tancades, per si has de fugir.

Si ets a camp obert:

- Allunya't del front del foc pels costats. És vital fugir en la direcció oposada a l'avenç del foc i del fum.
- Entra a la zona ja cremada al més aviat possible.
- Regula la respiració: unes inspiracions poc profundes i lentes, agafant l'aire de prop de terra, eviten inhalar el fum espès.
- Si pots, mulla un mocador per tapar-te la cara i evita així els efectes nocius del fum.
- No et refugiïs a pous ni coves, ja que l'oxigen pot acabar-s'hi ràpidament. Evita també les zones de pendent, i les valls estretes, perquè l'aire calent tendeix a pujar.
- En cas de perill imminent, estira't de bocaterrosa.

Si ets al cotxe:

- Si hi ets a temps, busca un lloc arcerat i atura't. Si el front del foc travessa la carretera, no surtis del vehicle, tanca els vidres i encén els fars perquè et puguin trobar entre el fum.

Risc per Inundacions

CONSELLS D'AUTOPROTECCIÓ PER A LA POBLACIÓ

Inundacions i forts aiguats

La pluja d'intensitat forta caiguda en un temps breu pot provocar desbordaments o inundacions de rius, torrents, etc. La tardor és l'època de l'any en la qual aquest risc és més elevat a Catalunya.

Recomanacions bàsiques:

Escolta la ràdio (RNE, Catalunya Ràdio, ràdio local) per informar-te de la possibilitat de pluges intenses o riudes, de l'estat de les carreteres i, si s'escau, de les mesures de precaució i dels consells d'actuació que es donin a la població. Protegeix-te després que s'hagi anunciat que augmenta el nivell de les aigües.

Què has de fer si ets dins de casa o d'un edifici:

- Obturar les esclotxes de les portes, de les finestres i dels respiradors si l'edifici pot quedar afectat.
- Conduir els animals domèstics a llocs alts i protegits.
- Col·locar els documents importants, els objectes valuosos, els aliments i l'aigua potable als pisos alts.
- Posar els productes perillosos en llocs protegits.



ÀREA DE CONCERTACIÓ I ASSISTÈNCIA MUNICIPAL

- Desconnectar l'interruptor general de l'electricitat.
- Posar-te a les zones altes, no baixar als soterranis.

Què has de fer si ets a l'aire lliure:

- Allunyar-te dels ponts, les rieres, els torrents o les zones inundables.
- No estacionar el cotxe als ponts, ni al costat de rius o zones inundables; tampoc s'hi ha d'acampar, per evitar l'arribada per sorpresa d'una crescuda d'aigua o d'una riuada, que et podria arrossegar.
- Circular preferentment per rutes principals i autopistes i moderar la velocitat.
- No creuar mai amb un vehicle guals que salvin barrancs o altres trams de carretera si estan inundats ja que la força de l'aigua podria arrossegar-te.
- Si tens problemes de visibilitat a causa de la pluja, aparca al voral i senyalitza la teva situació.
- Allunya't de la base dels turons per evitar que t'atrapi l'aigua que baixa pels vessants i que sovint arrossega fang, restes d'arbres i pedres. Vés a les parts més altes de la zona on et trobis per evitar les riuades.

Tempestes elèctriques

Les tempestes són borrasques locals intenses, provocades per cúmuls nuvolosos. Els vendavals i llamps que ocasionen poden provocar danys i, sobretot, la pedra pot afectar l'agricultura.

Recomanacions bàsiques:

- Refugia't dins de casa o d'un edifici.
- Tanca les portes i les finestres.
- Escolta els butlletins meteorològics de la ràdio.
- No deixis res a fora de la casa quan s'anuncii una tempesta: entra tots els objectes que el vent es pugui emportar ja que podrien convertir-se en projectils perillosos.
- Desconnecta l'interruptor general de l'electricitat.
- No telefonis, deixa les línies lliures per als equips de socors.

Risc per Nevades

CONSELLS D'AUTOPROTECCIÓ PER A LA POBLACIÓ EN CAS DE RISC DE NEVADES

1) ABANS QUE ARRIBI L'HIVERN:

- **A l'habitatge cal tenir preparat el material següent:**
 - Un transistor i piles de recanvi (renoveu-les periòdicament), per poder escoltar les previsions meteorològiques.
 - Llanternes, fanals de càmping, espelmes,...
 - Emmagatzemar aliments amb calories, combustibles i productes de neteja.
 - Una farmaciola de primers auxilis i medicaments que prenguin de forma habitual o esporàdica els membres de la família.
 - Roba i calçat adient per a les baixades de temperatura i les nevades.
- **Cal revisar:**
 - **A l'habitatge**
 - Tots els punts de l'habitatge on hi hagi entrades d'aire de l'exterior: finestres, portes,.... Cal protegir-les amb una cinta adhesiva que aïlli.
 - L'estat dels teulats i de les baixades d'aigua.



CONSELLS D'AUTOPROTECCIÓ PER A LA POBLACIÓ EN CAS DE RISC DE NEVADES

- Les branques dels arbres, cal podar-les si són massa llargues per evitar que es trenquin (poden perjudicar les línies elèctriques del costat).
- Procureu-vos combustible per a la calefacció.
- **En el vehicle:**
 - Disposar de cadenes (en bon estat), llanterna, manta de viatge.
 - Comprovar l'estat de les bateries, el dipòsit de benzina, les llums, els frens, els pneumàtics, la calefacció, el parabrises,...amb la finalitat de mantenir el vehicle per a les condicions de l'hivern.

2) EN SITUACIÓ DE RISC IMMINENT O DURANT LA NEVADA

- **Informe-vos de les previsions meteorològiques:**
 - Mitjans de comunicació.
 - Servei Meteorològic de Catalunya (METEOCAT).
 - Instituto Nacional de Meteorologia (INM).
- **Si sou a casa o en un edifici cal que:**
 - Escolteu la ràdio: Catalunya ràdio, Radio Nacional d'Espanya, emissores locals. Esteu atents a la informació meteorològica i a les consignes de les autoritats.
 - Feu un ús correcte de la calefacció.
 - Desconnecteu els aparells elèctrics no necessaris.
 - Consumiu els queviures de manera racional.
 - Eviteu tenir estufes de llenya, carbó o gas i brasers a llocs tancats on no es renovi l'aire, hi ha perill d'enverinament.
 - Vigileu les canonades d'aigua, cal mantenir un rajolí constant a les aixetes per evitar que es congelin. En les calefaccions cal emprar anticongelant, si s'escau.
 - No telefoneu, cal deixar les línies lliures per als equips de socors.
 - No deixeu sortir al carrer a les persones d'edat avançada ni als/les nens/es.
- **Si heu de sortir al carrer o sou fora:**
 - Abrugueu-vos bé si heu de passar molt temps fora: Cal dur peces de roba lleugeres, una sobre l'altra. Evitar dur roba ajustada. Cal permetre que l'aire circuli i actuï com a aïllant. Les manyoples proporcionen més calor que els guants.
 - Protegiu-vos sobretot la cara i el cap. Eviteu que l'aire fred us entri directament als pulmons.
 - Eviteu fer exercicis físics excessius, ja que el fred fa una pressió extra sobre el cor i es corre el perill de patir un atac cardíac o de fer mal a l'organisme.
 - Si no és imprescindible, eviteu sortir al carrer si fa vent i neva ja que disminueix la visibilitat.
- **Si heu d'agafar el cotxe:**
 - Cal equipar-lo.
 - Cal planificar la sortida, conèixer la previsió meteorològica de la zona per on s'ha de circular, les rutes i ells llocs on refugiar-se en cas de tempesta (pobles, refugis, hotels de carretera,...).
 - Si heu d'emprendre un viatge cal dur dins el cotxe com a mínim: ràdio, pala, corda, roba d'abric, aliments rics en calories (xocolata, fruits secs,...).



ÀREA DE CONCERTACIÓ I ASSISTÈNCIA MUNICIPAL

CONSELLS D'AUTOPROTECCIÓ PER A LA POBLACIÓ EN CAS DE RISC DE NEVADES

- Cal conèixer abans de començar el viatge les rutes per on circular
- Eviteu les rutes difícils, com les carreteres i els ports de muntanya.
- Circuleu per les vies principals i autopistes.
- Si la ruta és perillosa torneu endarrere o cerqueu refugi.
- Procureu no viatjar sol.
- Cal que poseu les cadenes a les rodes motrius del cotxe en cas de neu o de glaç. En aquest cas escolliu un lloc que no interrompi la circulació dels altres vehicles.
- No avanceu als altres vehicles si les condicions no són favorables.
- Porteu el cinturó posat, els nens i les nenes han d'estar ben asseguts/des a les seves cadires.
- Desconfieu dels indrets amb ombres, dels ponts, dels viaductes i de les interseccions ja que pot haver-hi gel.
- Sempre que sigui possible eviteu agafar el cotxe, sobretot si és de nit.
- **Si el temporal us agafa dins del cotxe:**
 - Intenteu cercar refugi.
 - Sinó trobeu refugi quedeu-vos dins el cotxe, els pneumàtics actuen com a aïllant del fred.
 - Deixeu la calefacció posada i la finestra una mica oberta.
 - No us adormiu amb el motor en marxa.
 - Manteniu net de neu el tub d'escapament.
 - No empreu les marques deixades per altres vehicles, és millor avançar per neu verge.
 - Si hi ha gel no trepitgeu el fre.
 - Inicieu la marxa lentament, si el vehicle patina, desaccelereu.
 - Si baixeu un pendent, manteniu una distància superior a la normal.

Risc sísmic

CONSELLS D'AUTOPROTECCIÓ PER A LA POBLACIÓ EN CAS DE RISC SÍSMIC

Si us trobeu a casa:

- Refugieu-vos sota una taula sòlida o bé en un angle de la paret.
- No fugiu durant la sacsejada, molta gent és víctima de la caiguda d'objectes.
- No agafeu l'ascensor.
- Si sou al carrer:
 - Allunyeu-vos dels edificis, si no podeu refugieu-vos en un portal.
 - Si sou al vehicle quedeu-vos dins, lluny de tot allò que perilli de caure.

Després de la sacsejada

- Escolteu la ràdio i seguiu les instruccions de les autoritats.
- Tanqueu les connexions d'aigua. No utilitzeu l'ascensor.
- Evacueu l'edifici i emporteu-vos la documentació, roba d'abric i els vostres medicaments indispensables.
- Dirigiu-vos a un lloc aïllat i protegit de la caiguda d'objectes. Aneu pel mig del carrer, vigilant les vores i el que poguéis caure.



ÀREA DE CONCERTACIÓ I ASSISTÈNCIA MUNICIPAL

Risc per Ventades

CONSELLS D'AUTOPROTECCIÓ PER A LA POBLACIÓ EN CAS DE RISC PER VENTADES

Si us trobeu a casa:

- Tanqueu i assegureu portes, finestres, persianes i tendals.
- Eviteu deixar testos o altres objectes no estàtics a les façanes i terrasses i recolliu la roba dels estenedors.

Si us trobeu a l'exterior

- No pugueu a llocs alts i exposats al vent, com ara bastides o altres construccions.
- Eviteu els parcs, els jardins i les zones boscoses. Si sou en una zona arbrada, vigileu amb els arbres que puguin caure i eviteu totes les activitats amb foc. Tingueu en compte també la proximitat dels arbres als edificis: el vent els podria fer caure.

Si heu de conduir

- Consulteu les prediccions del temps i l'estat de les carreteres. Si es preveuen vents forts, eviteu desplaçar-vos per carretera.
- Si és imprescindible desplaçar-vos, alentiu la marxa i tingueu molta precaució perquè us podeu trobar obstacles a la via.

Si feu una activitat de lleure

- Aneu amb compte a practicar esports a l'aire lliure.
- A la muntanya, extremeu les precaucions i no us apropau ni passegeu pels penya-segats. Tingueu en compte que el vent pot arrossegar objectes voluminosos (per exemple, pedres per un pendent pronunciat) i afavorir l'acumulació de neu, amb l'augment consegüent del perill d'allaus.

CONSELLS GENERALS

CONSELLS D'AUTOPROTECCIÓ PER ALS ACTUANTS

- Observa els consells precedents: consells generals d'autoprotecció per a la població.
- Informa't de la zona segura, on has d'actuar. No entris a cap zona de la qual no coneguis el risc.
- Informa't periòdicament de la situació.
- Estigues atent a la previsió meteorològica.
- La roba i el calçat han de donar-te protecció. Vesteix i calça adequadament.

NO T'ARRISQUIS INÚTILMENT!