

**Diputació de Girona****Ajuntament de Canet d'Adri****CONVENI DE COL·LABORACIÓ ENTRE LA DIPUTACIÓ DE GIRONA, L'AJUNTAMENT DE CANET D'ADRI I EL SENYOR ANTOINE LOUIS MALAUD PRATS PER INSTAL·LAR UN DIPÒSIT D'AIGUA DESTINAT A LA INTERVENCIÓ EN CAS D'INCENDI FORESTAL I SERVITUD DE PAS**

CN/4455

D'una part, el Sr. Miquel Noguer i Planas, president de la Diputació de Girona, facultat per aquest acte per acord del Ple del dia 21 de febrer de 2023, assistit pel Sr. Jordi Batllori i Nouvilas, secretari general de la corporació.

De l'altra, la Sra. Marta Barniol Prat, alcaldessa presidenta de l'Ajuntament de Canet d'Adri, assistida per la secretària de la corporació la Sra. Clara Marcé i Farrés.

I de l'altra, el Sr. Antoine Louis Malaud Prats, amb DNI 40365698P, domiciliat a Canet d'Adri, en representació pròpia.

MANIFESTEN:

Que Antoine Louis Malaud Prats és propietari de la finca Biert-Rocacorba que comprèn la parcel·la 61 del polígon 2 del cadastre de finques rústiques del municipi de Canet d'Adri, segons el plànol que acompanya aquest document, i expressa la seva voluntat de col·laborar en les tasques de prevenció d'incendis, com a propietari d'una finca rústega.

L'Ajuntament de Canet d'Adri, en el marc de les competències atribuïdes per l'article 25.2 f de la Llei 7/1985, de 2 d'abril, reguladora de les bases del règim local, amb el suport de la Diputació de Girona, i d'acord amb les prioritats definides pels bombers de la Generalitat de Catalunya, necessita instal·lar un dipòsit d'aigua, destinat a la intervenció en cas d'incendi forestal.

Per tot el que s'ha dit, les persones compareixents, en virtut de la representació en la qual actuen,

PACTEN

1. El propietari, a l'empara dels articles 564.1 i següents i 566.1 i següents de la Llei 5/2006, de 10 de maig, del Codi civil de Catalunya, autoritza la constitució d'un dret de superfície per a la instal·lació del dipòsit d'aigua a la seva finca i una servitud de pas a través de la mateixa, per accedir al dipòsit, per tal de realitzar els treballs de vigilància, manteniment i reparació que calgui efectuar, a favor de l'Ajuntament de Canet d'Adri.

2. El propietari s'obliga a permetre els treballs de tractament de la vegetació a l'entorn del punt de càrrega que figuren a l'annex II d'aquest document, per a un radi de 25 metres al voltant del dipòsit, i a deixar lliure d'instal·lació d'objectes o construccions la superfície de 100 m de radi a l'entorn d'aquest.

En cas de venda o transmissió de la finca, el propietari farà coneixedor el comprador o adquirent de l'existència d'aquesta càrrega.

Codi Segur de Verificació: a80157a0-76d4-40ed-8165-7ab80651a8c6
Origen: Administració
Identificador document original: ES_L01170405_2023_21791734
Data d'impressió: 06/11/2023 12:43:06
Pàgina 2 de 12

SIGNATURES
1.- MALAUD PRAT ANTOINE LOUIS, 03/03/2023 09:15
2.- CLARA MARCE FARRÉS (TCAT), 03/04/2023 16:08
3.- MARTA BARNIOL (R: P1704400), 04/04/2023 13:23
4.- Jordi Batllori Nouvilas (TCAT), 12/04/2023 12:11
5.- Miquel Noguer Planas (TCAT), 12/04/2023 14:54

3. El propietari autoritza a l'Ajuntament de Canet d'Adri per tal que aquest últim posi a disposició de la Diputació de Girona l'ús del dret de superfície i servitud per poder executar les obres de construcció del dipòsit.

4. La Diputació de Girona assumirà, en la seva totalitat, els costos d'instal·lació del dipòsit i el seu posterior manteniment i ompliment d'aigua mentre duri la vigència d'aquest conveni.

La Diputació de Girona o, si s'escau, el seu contractista podrà accedir al terreny indicat per executar les obres del dipòsit i per realitzar les tasques de manteniment, neteja i les que siguin convenients. Un cop instal·lat, el dipòsit passarà a formar part de la infraestructura municipal de lluita contra incendis, i serà recepcionat per l'Ajuntament. Aquest dret de pas també podrà ser utilitzat pels Bombers de la Generalitat o l'entitat en qui ells deleguin a fi de realitzar la neteja de la vegetació circumdant del dipòsit.

5. La constitució d'aquests drets a favor de l'Ajuntament es fa a títol gratuït, i en cap cas no donarà lloc a contraprestació econòmica ni de cap altra mena a la propietat.

6. Aquest conveni serà vigent per un termini de 20 anys; un cop transcorregut aquest termini, es prorrogarà tàcitament per períodes de 5 anys si la propietat o l'Ajuntament no comuniquen el contrari per escrit 6 mesos abans de finalitzar cada període.

Una vegada finalitzi la vigència del conveni quedarà sense efectes la cessió efectuada, quedant el dipòsit existent incorporat a la propietat.

7. Els litigis que es derivin dels efectes del conveni seran competència de la jurisdicció civil, atès que es tracta d'un conveni amb un contingut propi de dret civil, del qual resulten competents els tribunals d'aquesta jurisdicció.

Així ho atorguen, fetes les advertències de llei, en especial les que es refereixen al compliment del que disposen les normes que regeixen el procediment administratiu, la legislació de règim local, els drets urbanístics i l'expropiació forçosa.

I, un cop llegit aquest conveni els atorgants el ratifiquen i el signen.

Girona,

Canet d'Adri,

Per la Diputació de Girona
El president

Per l'Ajuntament de Canet d'Adri
L'alcaldesa


Miquel Noguer i Planas


Ajuntament
Canet d'Adri
Firmado digitalmente por
39359080P MARTA
BARNIOL (R: P1704400)
Fecha: 2023.04.04 13:23:55
+02'00'
Versión de Adobe Acrobat
Reader: 2023.001.20093

El secretari general, en funcions

El secretari

Jordi Batllori i Nouvilas


CLARA MARCÉ
FARRÉS - DNI
41556691S (TCAT)
2023.04.03
16:08:34 +02'00'

Canet d'Adri,

El propietari

MALAUD PRAT
ANTOINE
LOUIS -
40365698P
Firmado digitalmente
por MALAUD PRAT
ANTOINE LOUIS -
40365698P
Fecha: 2023.03.03
09:15:09 +01'00'

Antoine Louis Malaud Prats

Codi Segur de Verificació: a80157a0-76d4-40ed-8165-7ab80651a8c6
Origen: Administració
Identificador document original: ES_L01170405_2023_21791734
Data d'impressió: 06/11/2023 12:43:06
Pàgina 3 de 12

SIGNATURES
1.- MALAUD PRAT ANTOINE LOUIS, 03/03/2023 09:15
2.- CLARA MARCE FARRÉS (TCAT), 03/04/2023 16:08
3.- MARTA BARNIOL (R: P17044001), 04/04/2023 13:23
4.- Jordi Batllori Nouvilas (TCAT), 12/04/2023 12:11
5.- Miquel Noguer Planas (TCAT), 12/04/2023 14:54

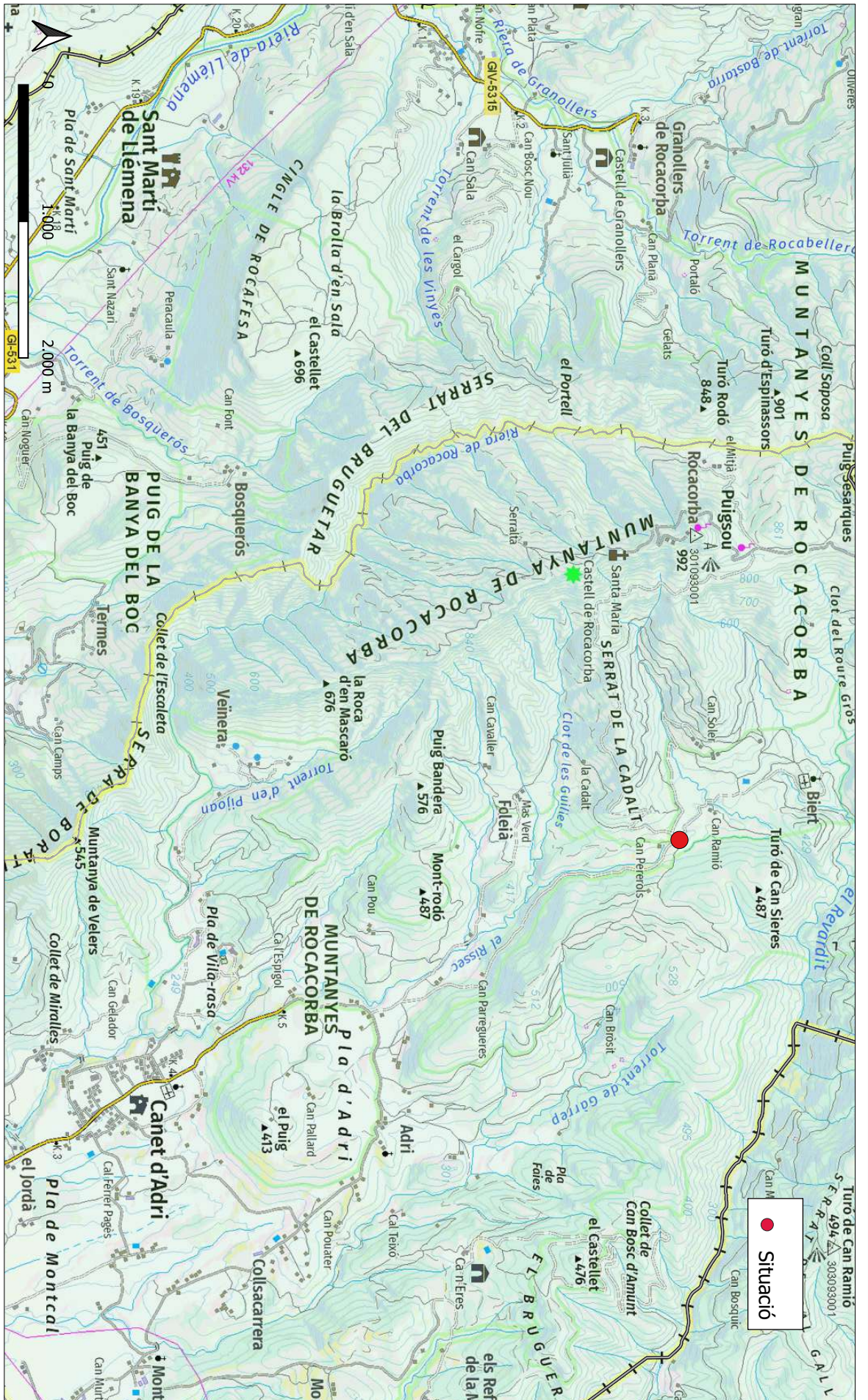


ANNEX 1: PLÀNOLS


1. Situació
2. Emplaçament
3. Detall sobre ortofotografia
4. Cadastre

Codi Segur de Verificació: a80157a0-76d4-40ed-8165-7ab80651a8c6
 Origen: Administració
 Identificador document original: ES_L01170405_2023_21791734
 Data d'impressió: 06/11/2023 12:43:06
 Pàgina 4 de 12

SIGNATURES
 1.- MALAUD PRAT ANTOINE LOUIS, 03/03/2023 09:15
 2.- CLARA MARCE FARRÉS (TCAT), 03/04/2023 16:08
 3.- MARTA BARNIOL (R: P17044001), 04/04/2023 13:23
 4.- Jordi Batllori Nouvilas (TCAT), 12/04/2023 12:11
 5.- Miquel Noguera Planas (TCAT), 12/04/2023 14:54



Diputació de Girona
 Àrea de Territori i Sostenibilitat
 Medi Ambient



1822-2022

Situació

Terme municipal: Canet d'Adri

Comarca: Gironès

Projecte: Reconstrucció del punt d'aigua de Biert-Rocacorba

Data d'elaboració: desembre de 2022

Tècnic redactor: Josep Maria Gomis Giralt

Plànol 1 de 4

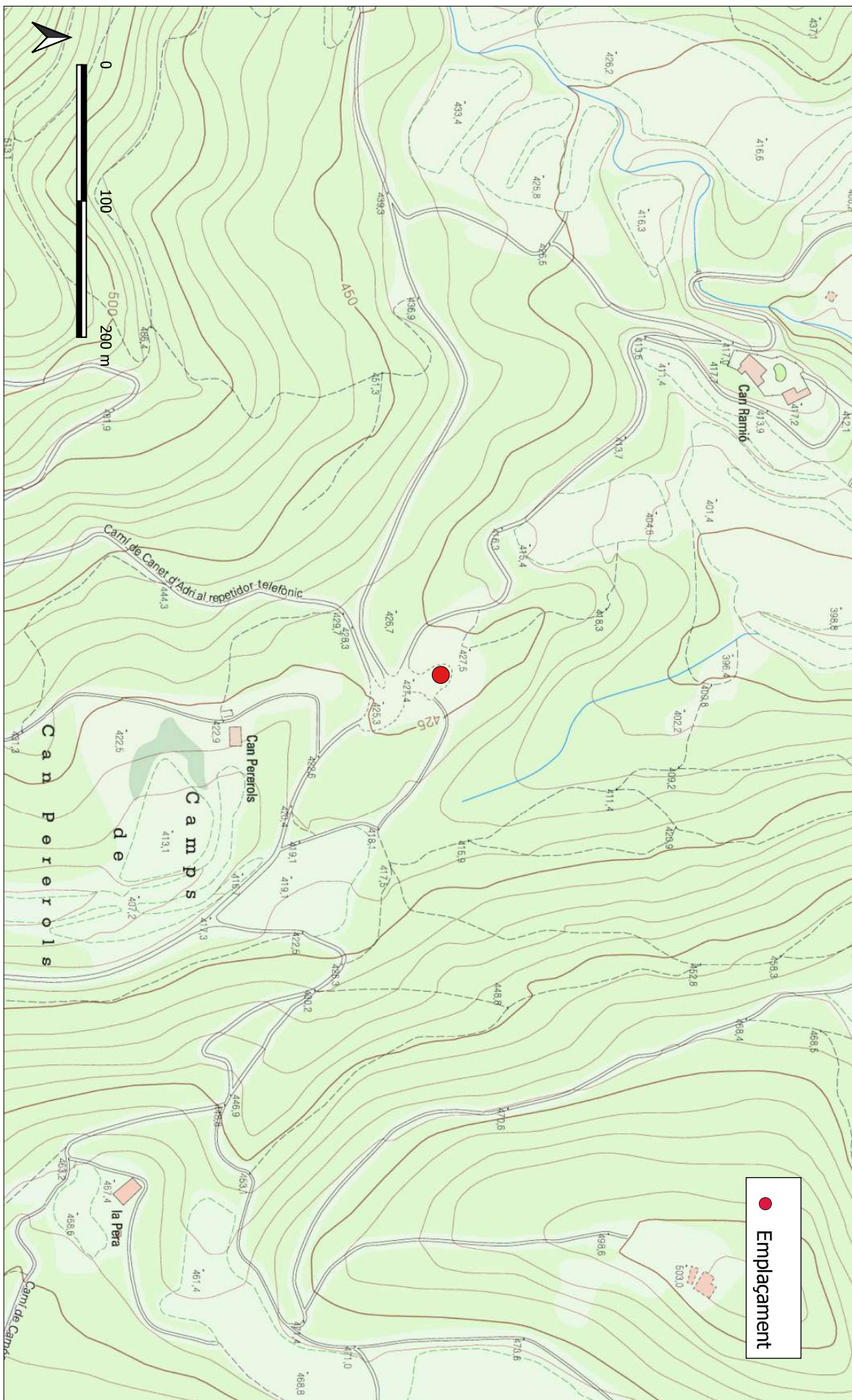
Escala: 1:35.000

Base cartogràfica: ICGC 1:50.000



Codi Segur de Verificació: a80157a0-76d4-40ed-8165-7ab80651a8c6
Origen: Administració
Identificador document original: ES_L01170405_2023_21791734
Data d'impressió: 06/11/2023 12:43:06
Pàgina 5 de 12

SIGNATURES
1.- MALAUD PRAT ANTOINE LOUIS, 03/03/2023 09:15
2.- CLARA MARCE FARRÉS (TCAT), 03/04/2023 16:08
3.- MARTA BARNIOL (R: P17044001), 04/04/2023 13:23
4.- Jordi Batllori Nouvilas (TCAT), 12/04/2023 12:11
5.- Miquel Noguera Planas (TCAT), 12/04/2023 14:54



● Emplacament

Emplacament

Terme municipal: Canet d'Adri

Comarca: Gironès

Projecte: Reconstrucció del punt d'aigua de Biert-Rocacorba

Data d'elaboració: desembre de 2022

Tècnic redactor: Josep Maria Gomis Giralt

Plànol 2 de 4

Escala: 1:3.500

Base cartogràfica: ICGC 1:5.000



Diputació de Girona
Àrea de Territori Sostenible
Medi Ambient



1822-2022

Codi Segur de Verificació: a80157a0-76d4-40ed-8165-7ab80651a8c6
Origen: Administració
Identificador document original: ES_L01170405_2023_21791734
Data d'impressió: 06/11/2023 12:43:06
Pàgina 6 de 12

SIGNATURES

- 1.- MALAUD PRAT ANTOINE LOUIS, 03/03/2023 09:15
- 2.- CLARA MARCE FARRÉS (TCAT), 03/04/2023 16:08
- 3.- MARTA BARNIOL (R: P17044001), 04/04/2023 13:23
- 4.- Jordi Batllori Nouvilas (TCAT), 12/04/2023 12:11
- 5.- Miquel Noguer Planas (TCAT), 12/04/2023 14:54



● Situació



Detall sobre ortofoto

Terme municipal: Canet d'Adri

Comarca: Gironès

Projecte: Reconstrucció del punt d'aigua de Biertr-Rocacorrrba

Data d'elaboració: desembre de 2022

Tècnic redactor: Josep Maria Gomis Giralt

Plànol 3 de 4

Escala: 1:2.000

Base cartogràfica: ICGC 1:5.000



Codi Segur de Verificació: a80157a0-76d4-40ed-8165-7ab80651a8c6
Origen: Administració
Identificador document original: ES_L01170405_2023_21791734
Data d'impressió: 06/11/2023 12:43:06
Pàgina 7 de 12

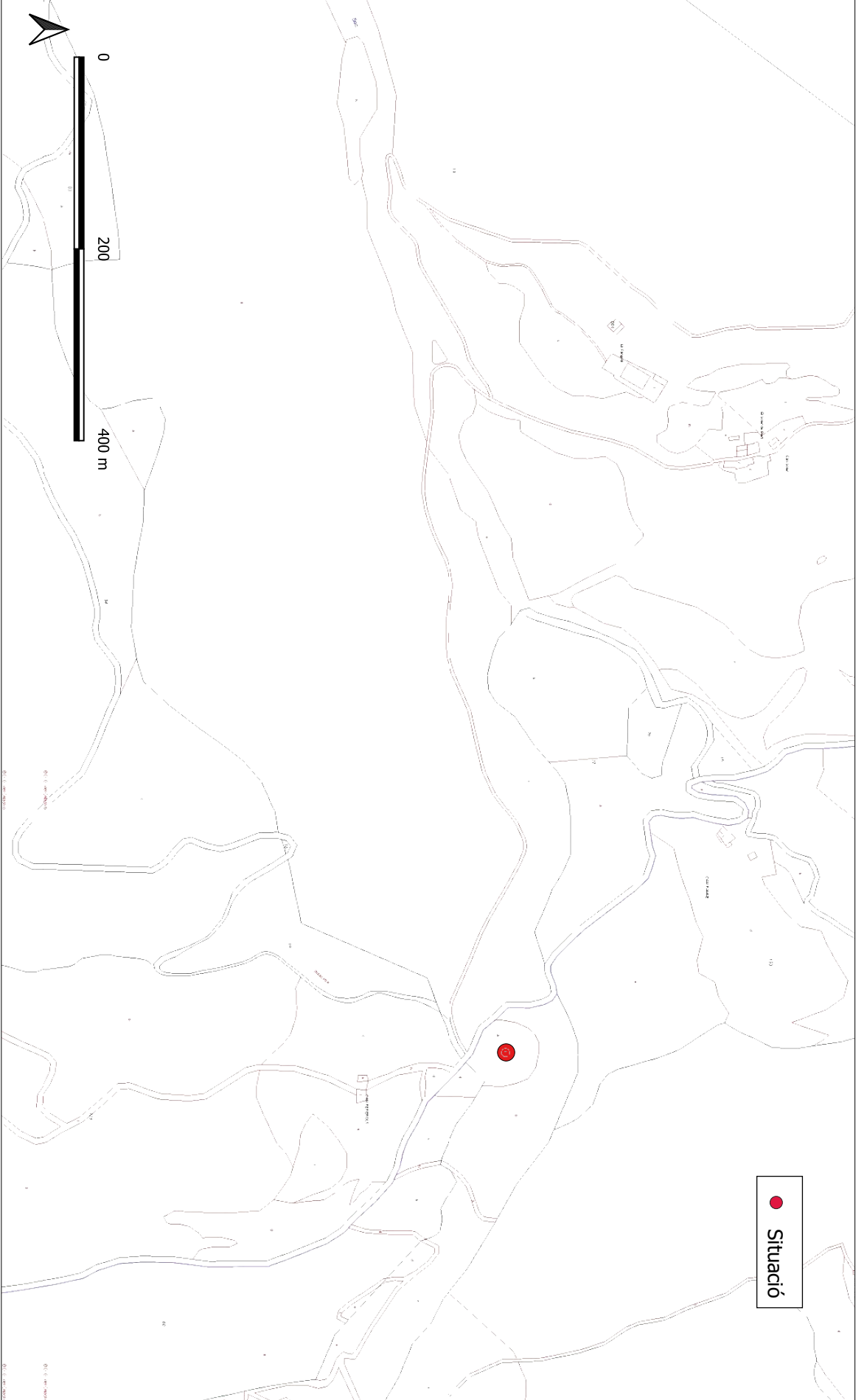
SIGNATURES
1.- MALAUD PRAT ANTOINE LOUIS, 03/03/2023 09:15
2.- CLARA MARCE FARRÉS (TCAT), 03/04/2023 16:08
3.- MARTA BARNIOL (R: P17044001), 04/04/2023 13:23
4.- Jordi Batllori Nouvilas (TCAT), 12/04/2023 12:11
5.- Miquel Noguer Planas (TCAT), 12/04/2023 14:54



Cadastre
Terme municipal: Canet d'Adri
Comarca: Gironès

Projecte: Reconstrucció del punt d'aigua de Biert-Rocacorba
Plànol 4 de 4
Data d'elaboració: desembre de 2022
Tècnic redactor: Josep Maria Gomis Giralt

Escala: 1:5.000
Base cartogràfica: DG del Catastro



Codi Segur de Verificació: a80157a0-76d4-40ed-8165-7ab80651a8c6
Origen: Administració
Identificador document original: ES_L01170405_2023_21791734
Data d'impressió: 06/11/2023 12:43:06
Pàgina 8 de 12

SIGNATURES
1.- MALAUD PRAT ANTOINE LOUIS, 03/03/2023 09:15
2.- CLARA MARCE FARRÉS (TCAT), 03/04/2023 16:08
3.- MARTA BARNIOL (R: P17044001), 04/04/2023 13:23
4.- Jordi Batllori Nouvilas (TCAT), 12/04/2023 12:11
5.- Miquel Noguer Planas (TCAT), 12/04/2023 14:54



ANNEX II: CONDICIONS TÈCNIQUES



Generalitat de Catalunya
Departament d'Interior,
Relacions Institucionals i Participació
**Direcció General de Prevenció,
Extinció d'Incendis i Salvaments**

7. ZONA DE PROTECCIÓ ALS PUNTS DE CÀRREGA DELS MITJANS TERRESTRES

Les dimensions de la zona de protecció es definiran en funció dels paràmetres del comportament del foc en el cas que aquest l'afectés. Per les seves característiques es pot assimilar a una franja de baixa càrrega de combustible.

Per definir la superfície a tractar al **voltant del punt de càrrega** es valorarà la radiació a la que s'exposaran els mitjans d'extinció terrestres i es poden adoptar com a dimensions mínimes de les zones de protecció les indicades a la taula adjunta.

Dimensions de la zona de protecció als punts de càrrega dels mitjans terrestres (metres)							
Pendent %	Model 1	Model 2	Model 3	Model 4	Model 5	Model 6	Model 7
0-20	25	25	25	50	25	25	25
20-40	25	35	25	50	35	35	35
> 40	25	50	25	50	50	50	50
> 80	25	50	25	50	50	50	50

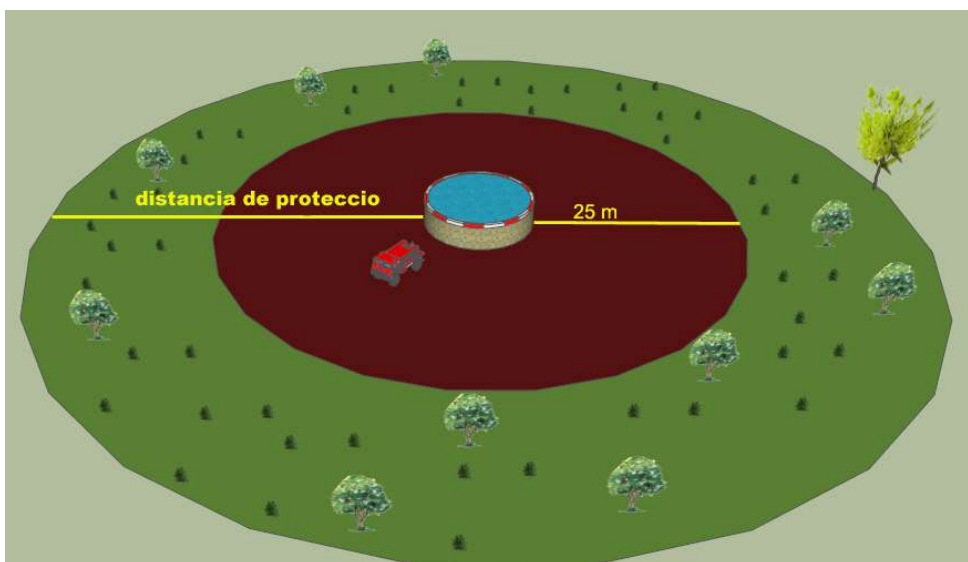



Fig 12.-Distància de protecció en punts de càrrega dels mitjans terrestres



Generalitat de Catalunya
Departament d'Interior,
Relacions Institucionals i Participació
**Direcció General de Prevenció,
Extinció d'Incendis i Salvaments**



Fig 13.-Distància de protecció per mitjans aeris i terrestres en terreny pendent



Fig 14.-Distàncies de protecció on el punt de càrrega per mitjans terrestres està apartat del punt d'aigua

A l'interior de la zona de protecció dels punts de càrrega dels mitjans terrestres la vegetació ha d'estar tractada, amb una restricció del sotabosc important i una aclarida de l'arbrat fins al 35% del recobriment. Les condicions tècniques en les àrees de baixa càrrega com aquestes queden establertes per l'annex 2 del Decret 123/2005.



Generalitat de Catalunya
Departament d'Interior,
Relacions Institucionals i Participació
**Direcció General de Prevenció,
Extinció d'Incendis i Salvaments**

8. CRITERIS D'ACCÉS PER MITJANS AERIS

La làmina mínima d'aigua en basses i dipòsits per permetre la càrrega d'un helicòpter ha de tenir una amplada mínima de 4 metres (diàmetre en cas circular, de costat en cas quadrat) sempre situada a menys d'un metre de fondària de les parets del dipòsit.




Fig 6.- Diàmetre mínim i fondària màxima de la làmina mínima d'aigua

La zona d'accés vindrà definida per la trajectòria d'entrada i sortida al punt d'aigua. Per definir aquesta trajectòria cal tenir en compte el pendent, el vent dominant i la presència d'obstacles com línies elèctriques, línies de comunicacions, aerogeneradors i edificacions. Cal evitar que aquesta trajectòria coincideixi amb la direcció de sortida i posta del sol durant els mesos d'estiu.

- Els 25 metres que envolten el punt estaran nets de tot tipus de vegetació.
- Els 100 metres que envolten el punt tindran un pendent d'entrada i sortida inferior al 12.5% lliure d'obstacles. És a dir, als 25 metres de distància del punt l'obstacle màxim no pot superar els 3 metres d'alçada i als 100 metres de distància no superarà els 12,5 metres.

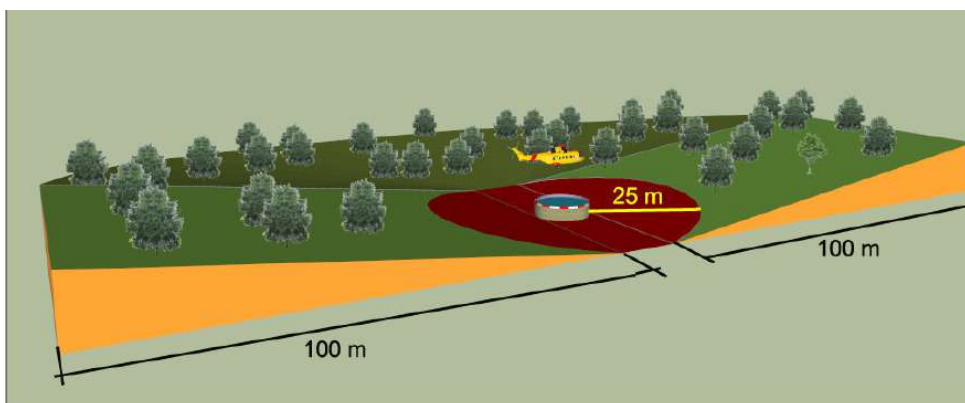



Fig 7.-Zona d'accés a un punt d'aigua

 **Generalitat de Catalunya**
 Departament d'Interior,
 Relacions Institucionals i Participació
**Direcció General de Prevenció,
 Extinció d'Incendis i Salvaments**

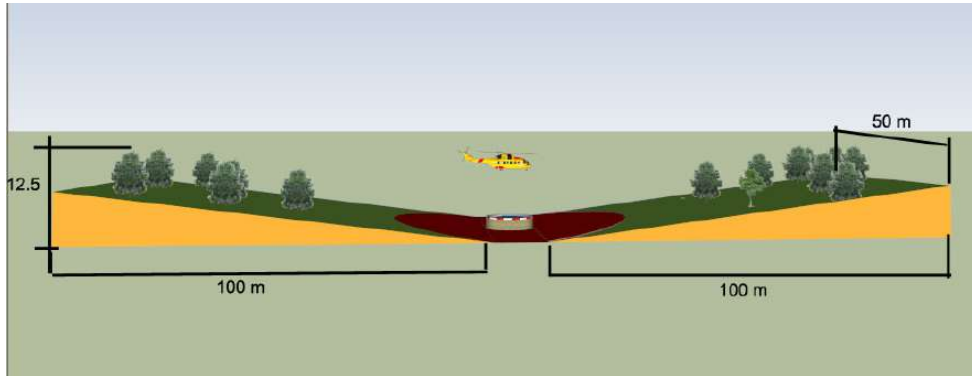
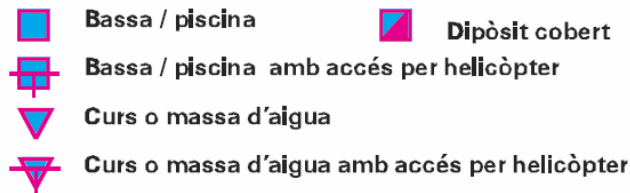


Fig 8.-Distàncies mínimes lliures d'obstacles en la zona d'accés a un punt d'aigua

9. CRITERIS DE SENYALITZACIÓ

La simbologia per representar els punts d'aigua en la cartografia està definida al Pla INFOCAT i es recull als següents símbols:



a. Mitjans aeris:

Els punts d'aigua han de ser visibles des de l'helicòpter, per això cal pintar un arlequinat vermell i blanc en els 40 cm superiors del punt d'aigua a més del gruix de paret que aquest tingui. Les franges tindran una longitud entre 1,50 i 2 metres. Els aplacats de pedra o altres tipus de recobriment han de respectar els 40 cm superiors reservant-los per la senyalització



Fig 9.-Senyalització per mitjans aeris