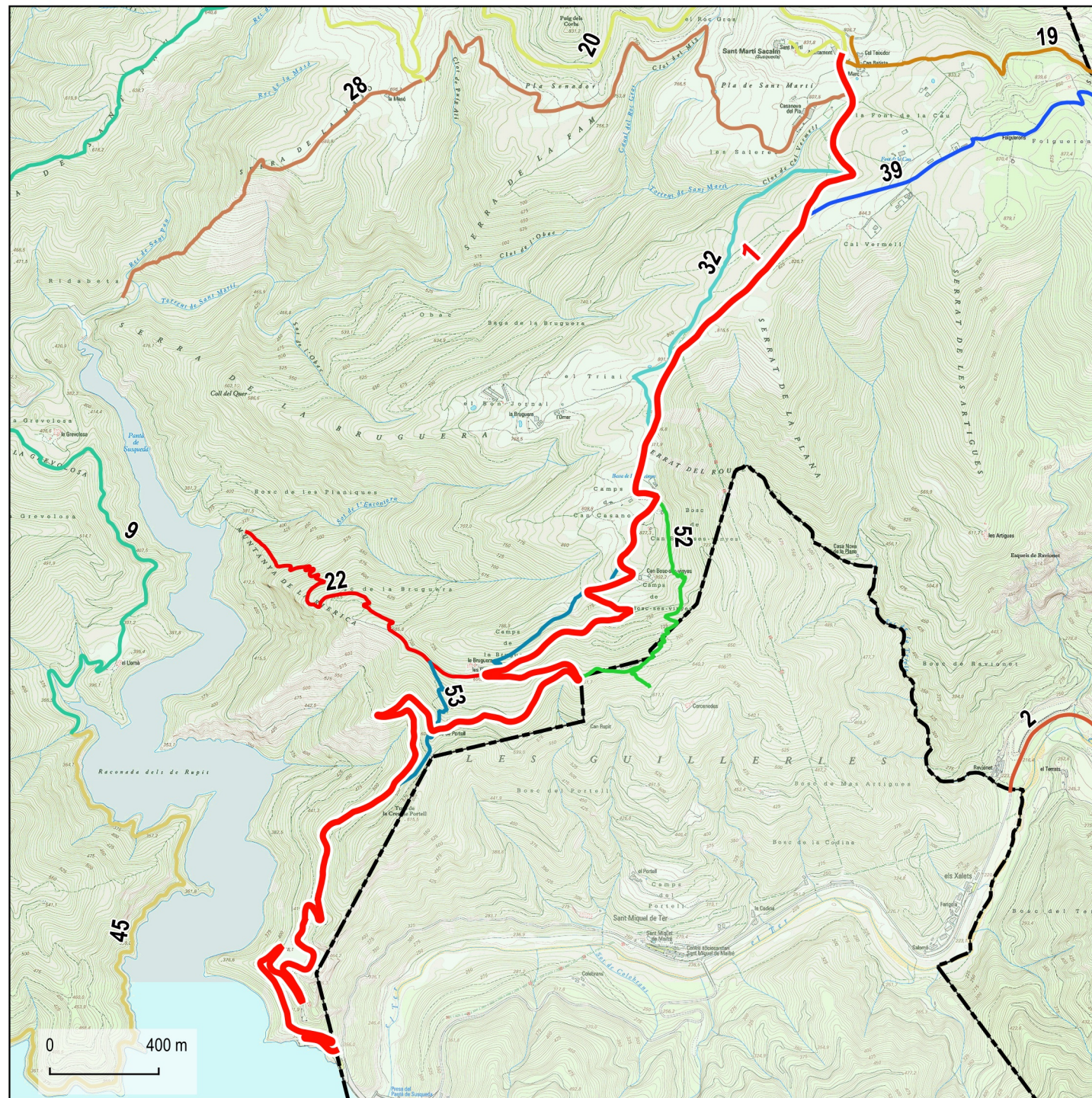




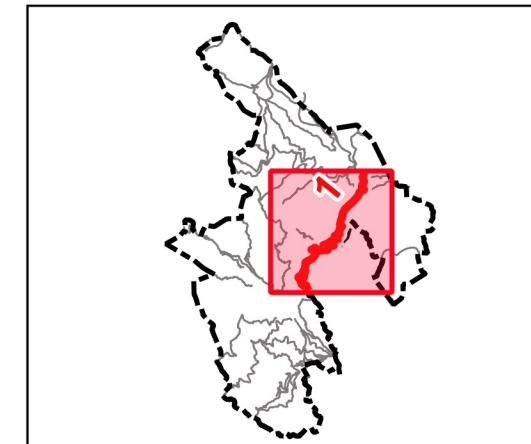
01

Camí de Susqueda a Sant Martí Salcalm



Base: Topogràfics de Institut Cartogràfic i Geològic de Catalunya (ICGC)

□ Límits municipals (ICGC)



Dades tècniques:

ORIGEN: Límit de l'embassament

FINAL: Sant Martí Sacalm

LONGITUD TOTAL: 7518 m

TIPUS DE FERM (%):

Asfalt: 0 %
 Formigó: 0 %
 Terra: 100 %
 Ferradura: 0 %

AMPLADA:

Màxima: 5 m
 Mínima: 3 m

Naturalesa del bé:

CLASSE DE BÉ: Demanial

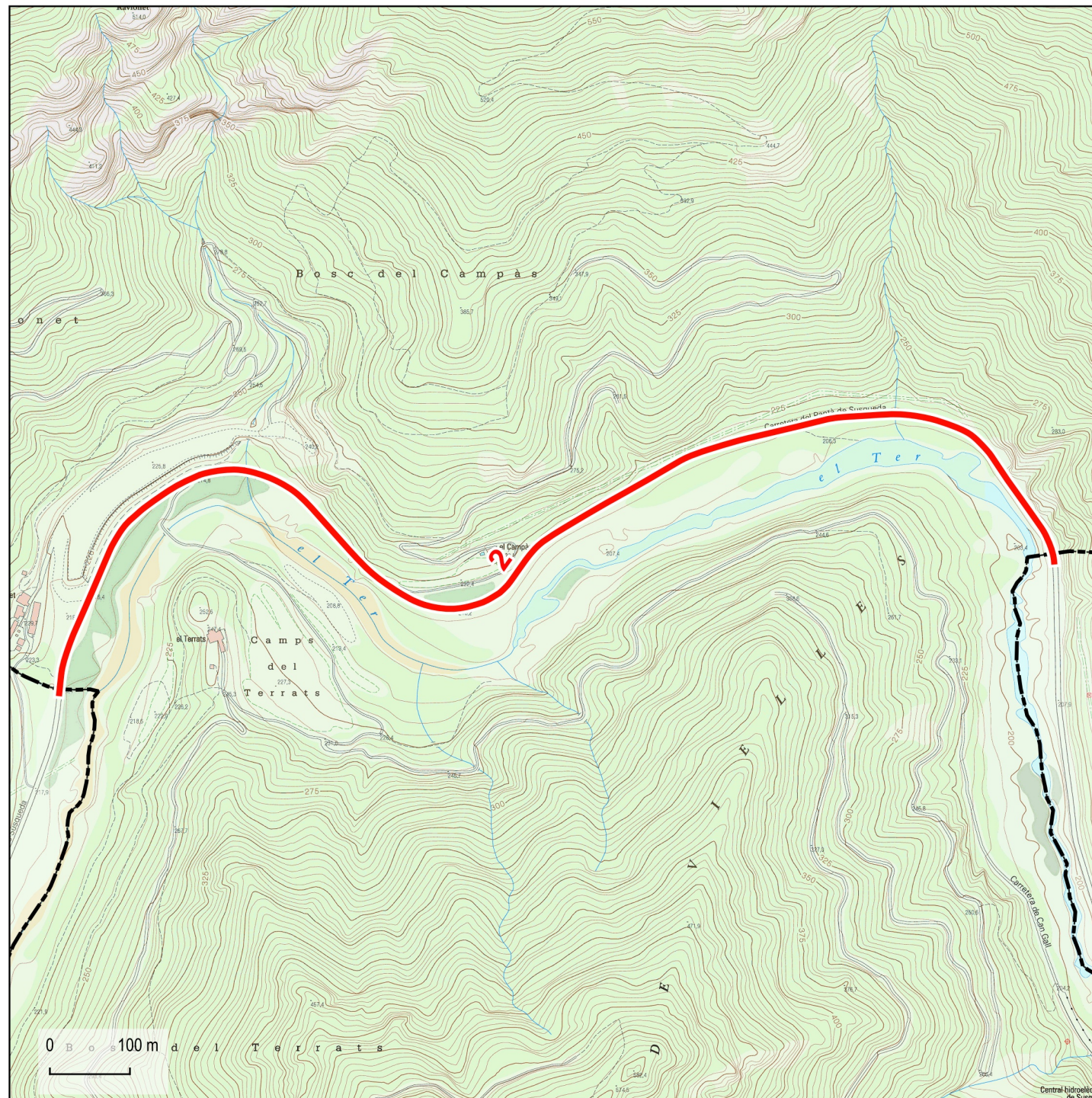
TÍTOL ADQUISITIU: Prescripció immemorial i cessió

Observacions:



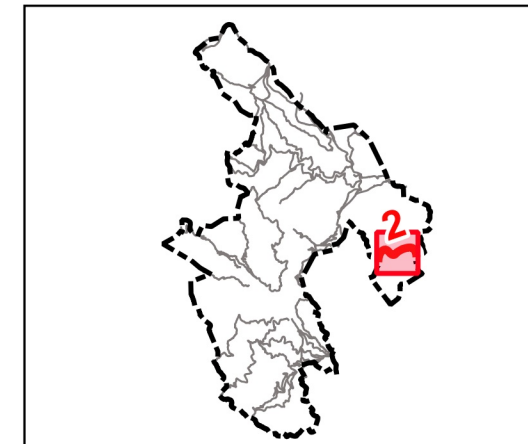
02

Camí de Susqueda al Pasteral



Base: Topogràfics de Institut Cartogràfic i Geològic de Catalunya (ICGC)

☐ Límits municipals (ICGC)



Dades tècniques:

ORIGEN: Límit de terme municipal d'Osor

FINAL: Límit de terme municipal d'Amer

LONGITUD TOTAL: 1632 m

TIPUS DE FERM (%):

Asfalt: 100 %

Formigó: 0 %

Terra: 0 %

Ferradura: 0 %

AMPLADA:

Màxima: 5.5 m

Mínima: 5.5 m

Naturalesa del bé:

CLASSE DE BÉ: Demanial

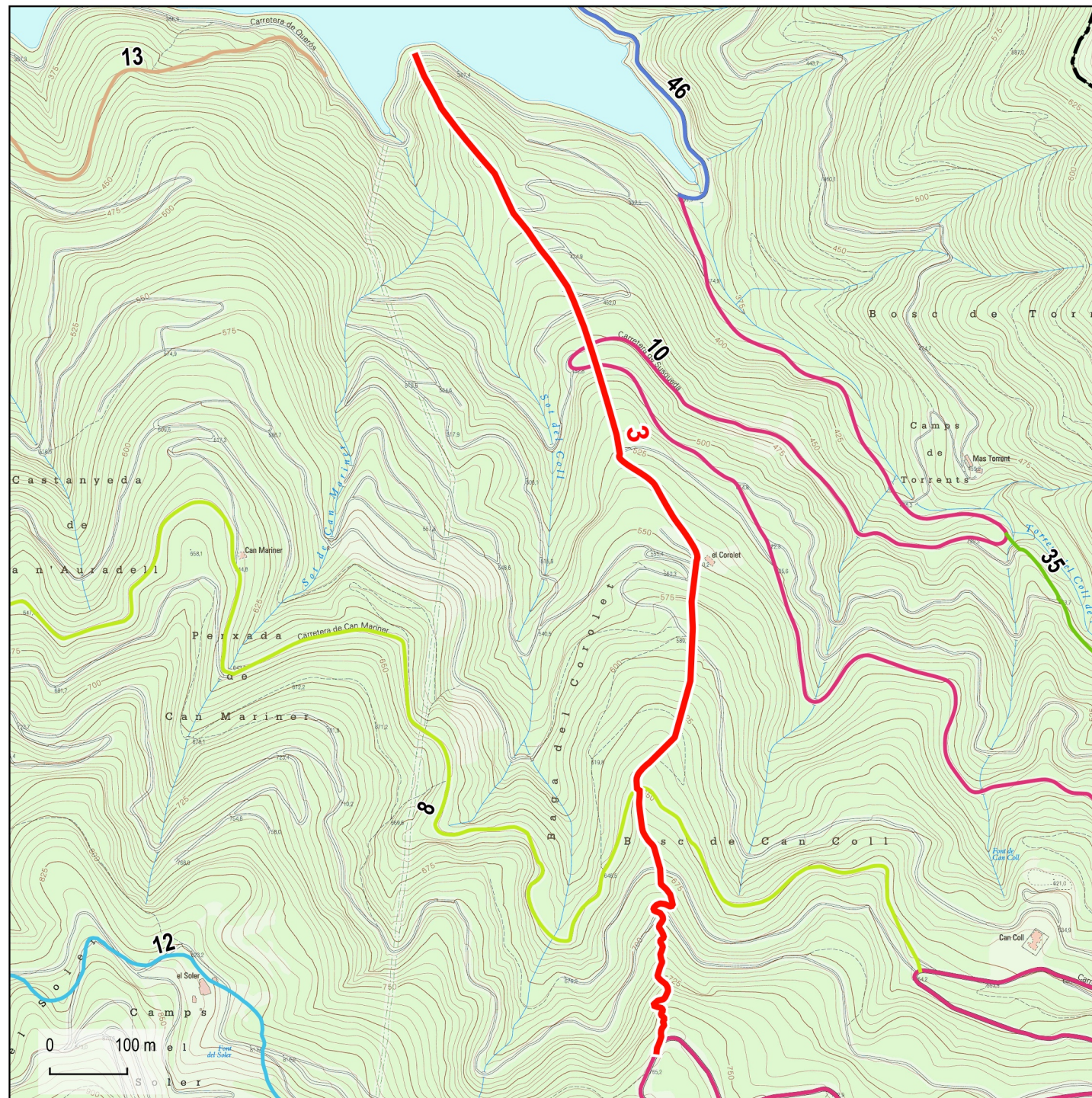
TÍTOL ADQUISITIU: Prescripció immemorial

Observacions:



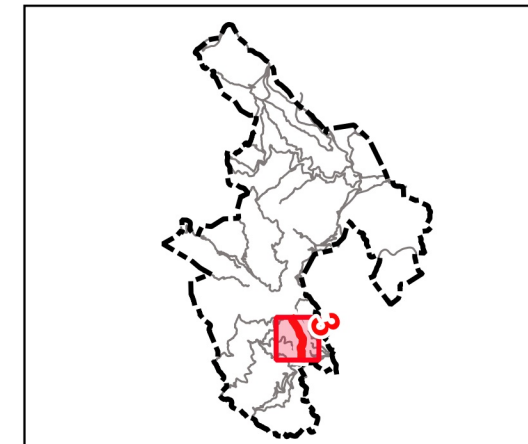
03

Camí de Susqueda al Coll



Base: Topogràfics de Institut Cartogràfic i Geològic de Catalunya (ICGC)

□ Límits municipals (ICGC)



Dades tècniques:

ORIGEN: Límit de l'embassament

FINAL: Camí nou del Coll (10)

LONGITUD TOTAL: 1509 m

TIPUS DE FERM (%):

- Asfalt: 0 %
- Formigó: 0 %
- Terra: 0 %
- Ferradura: 100 %

AMPLADA:

- Màxima: 2 m
- Mínima: 2 m

Naturalesa del bé:

CLASSE DE BÉ: Demanial

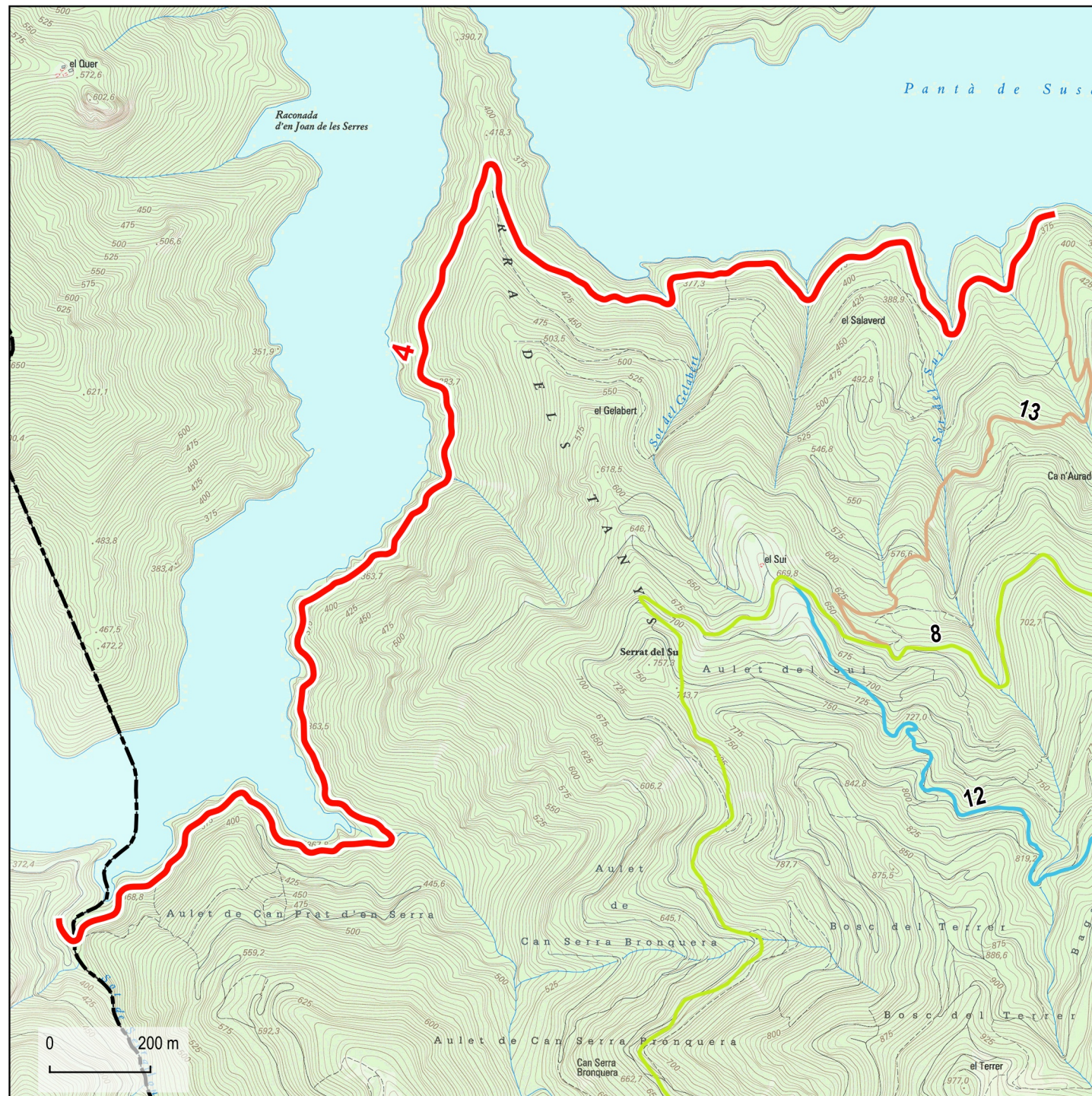
TÍTOL ADQUISITIU: Prescripció immemorial

Observacions:



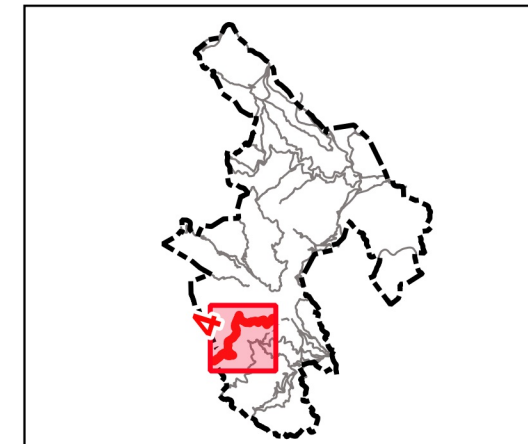
04

Camí de Susqueda a Querós



Base: Topogràfics de Institut Cartogràfic i Geològic de Catalunya (ICGC)

□ Límits municipals (ICGC)



Dades tècniques:

ORIGEN: Límit de l'embassament

FINAL: Límit de terme municipal de St Hilari Sacalm

LONGITUD TOTAL: 4304 m

TIPUS DE FERM (%):

- Asfalt: 0 %
- Formigó: 0 %
- Terra: 100 %
- Ferradura: 0 %

AMPLADA:

- Màxima: 3 m
- Mínima: 3 m

Naturalesa del bé:

CLASSE DE BÉ: Demanial

TÍTOL ADQUISITIU: Prescripció immemorial

Observacions:





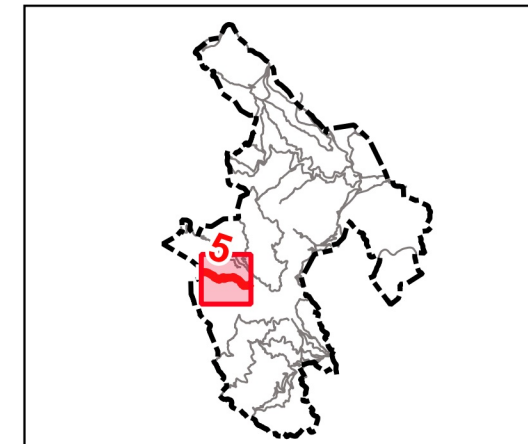
05

Camí de Susqueda a Montdois



Base: Topogràfics de Institut Cartogràfic i Geològic de Catalunya (ICGC)

□ Límits municipals (ICGC)



Dades tècniques:

ORIGEN: Límit de l'embassament

FINAL: Límit de terme municipal de Rupit i Pruit

LONGITUD TOTAL: 1939 m

TIPUS DE FERM (%):

- Asfalt: 0 %
- Formigó: 0 %
- Terra: 0 %
- Ferradura: 100 %

AMPLADA:

- Màxima: 2 m
- Mínima: 2 m

Naturalesa del bé:

CLASSE DE BÉ: Demanial

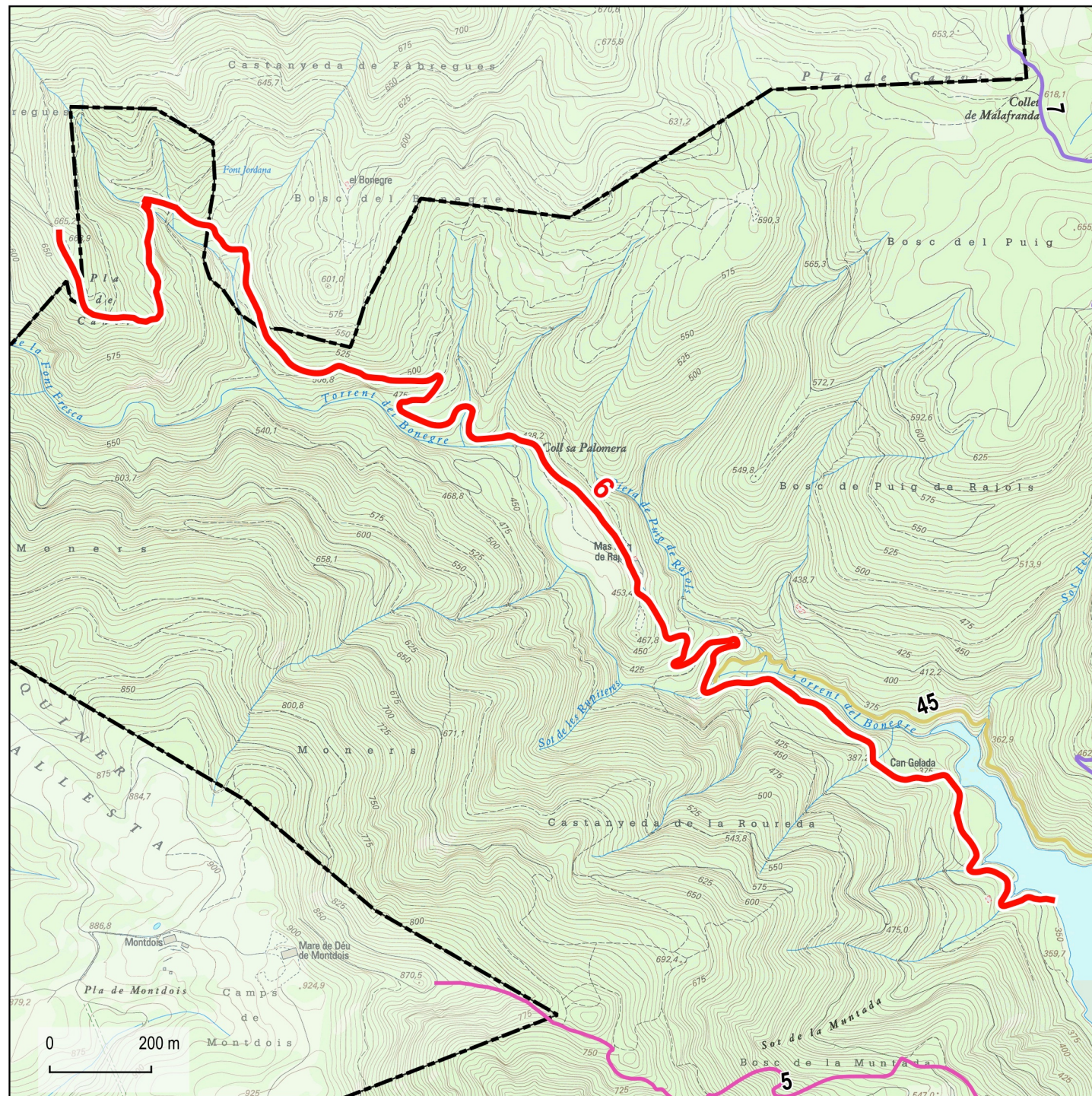
TÍTOL ADQUISITIU: Prescripció immemorial

Observacions:



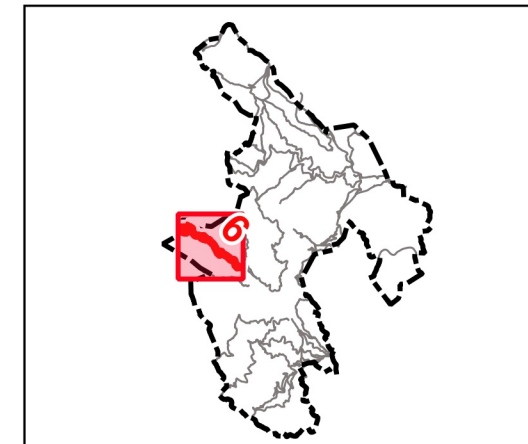
06

Camí de Susqueda a Pruit



Base: Topogràfics de Institut Cartogràfic i Geològic de Catalunya (ICGC)

□ Límits municipals (ICGC)



Dades tècniques:

ORIGEN: Límit de l'embassament

FINAL: Límit de terme municipal de Rupit i Pruit

LONGITUD TOTAL: 3732 m

TIPUS DE FERM (%):

Asfalt: 0 %
 Formigó: 0 %
 Terra: 78 %
 Ferradura: 22 %

AMPLADA:

Màxima: 3 m
 Mínima: 2 m

Naturalesa del bé:

CLASSE DE BÉ: Demanial

TÍTOL ADQUISITIU: Prescripció immemorial

Observacions:



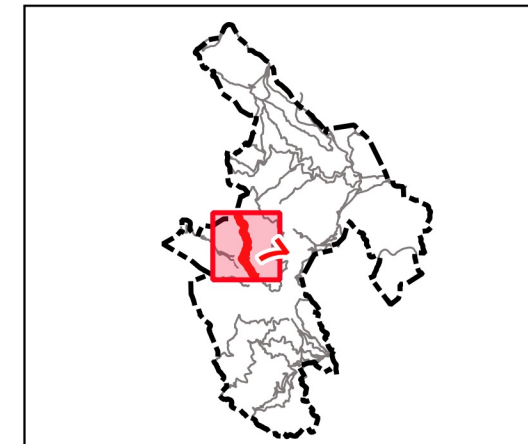
07

Camí de Susqueda al Puig



Base: Topogràfics de Institut Cartogràfic i Geològic de Catalunya (ICGC)

□ Límits municipals (ICGC)



Dades tècniques:

ORIGEN: Límit de l'embassament

FINAL: Límit de terme municipal de Rupit i Pruit

LONGITUD TOTAL: 3143 m

TIPUS DE FERM (%):

Asfalt: 0 %
 Formigó: 0 %
 Terra: 100 %
 Ferradura: 0 %

AMPLADA:

Màxima: 3 m
 Mínima: 3 m

Naturalesa del bé:

CLASSE DE BÉ: Demanial

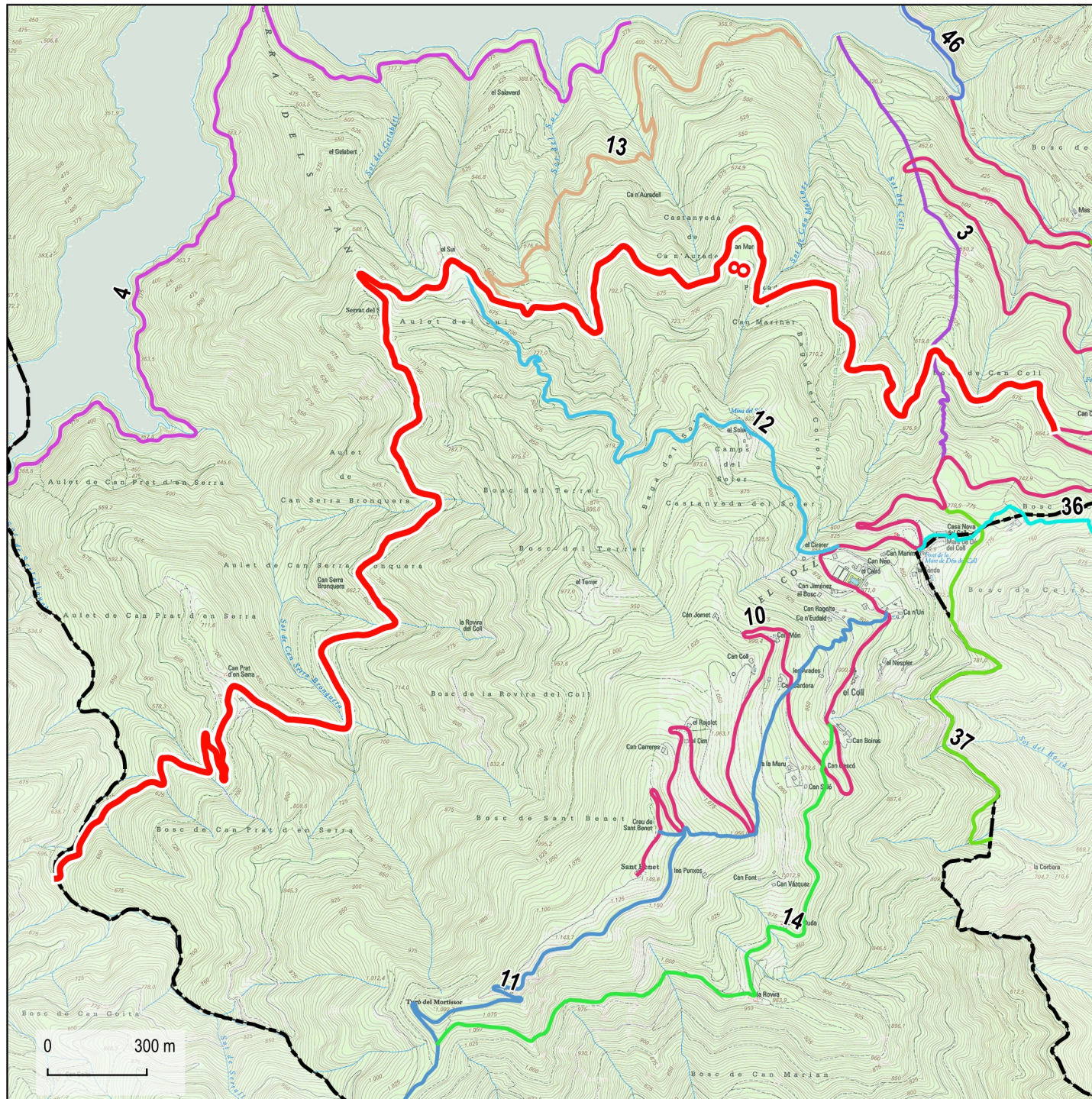
TÍTOL ADQUISITIU: Prescripció immemorial

Observacions:



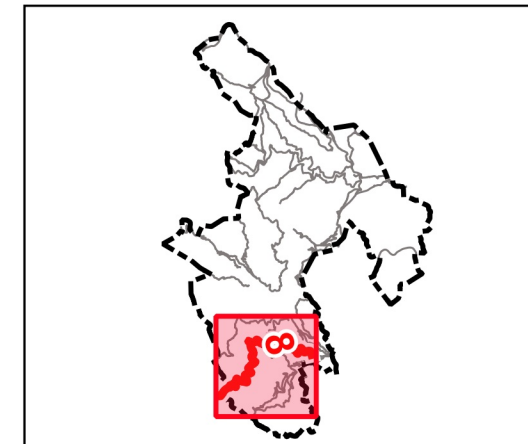
08

Camí del Sui



Base: Topogràfics de Institut Cartogràfic i Geològic de Catalunya (ICGC)

□ Límits municipals (ICGC)



Dades tècniques:

ORIGEN: Camí nou del Coll (10)

FINAL: Límit de terme municipal de St Hilari Sacalm

LONGITUD TOTAL: 7207 m

TIPUS DE FERM (%):

- Asfalt: 0 %
- Formigó: 0 %
- Terra: 50 %
- Ferradura: 50 %

AMPLADA:

- Màxima: 3.5 m
- Mínima: 2 m

Naturalesa del bé:

CLASSE DE BÉ: Demanial

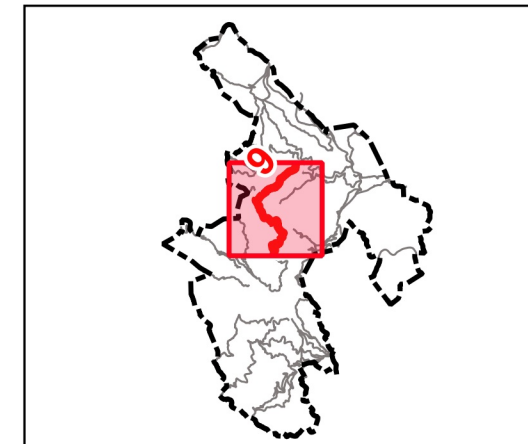
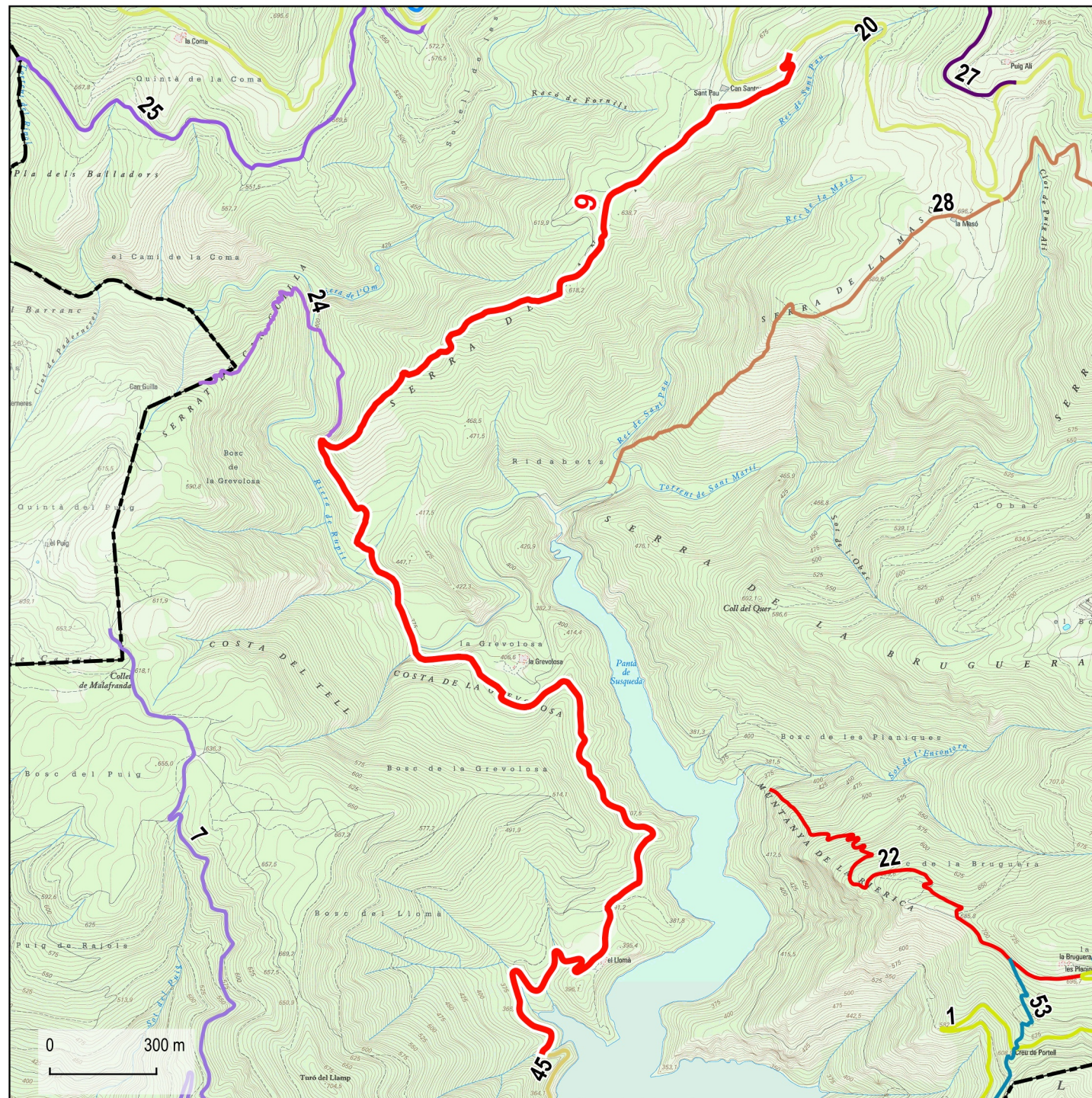
TÍTOL ADQUISITIU: Prescripció immemorial

Observacions:



09

Camí de Fornils



Dades tècniques:

ORIGEN: Límit de l'embassament

FINAL: Camí de la Coma o de Sant Martí Sacalm a Rupit (20)

LONGITUD TOTAL: 4934 m

TIPUS DE FERM (%):

- Asfalt: 0 %
- Formigó: 0 %
- Terra: 0 %
- Ferradura: 100 %

AMPLADA:

- Màxima: 2 m
- Mínima: 2 m

Naturalesa del bé:

CLASSE DE BÉ: Demanial

TÍTOL ADQUISITIU: Prescripció immemorial

Observacions:

Base: Topogràfics de Institut Cartogràfic i Geològic de Catalunya (ICGC)

□ Límits municipals (ICGC)



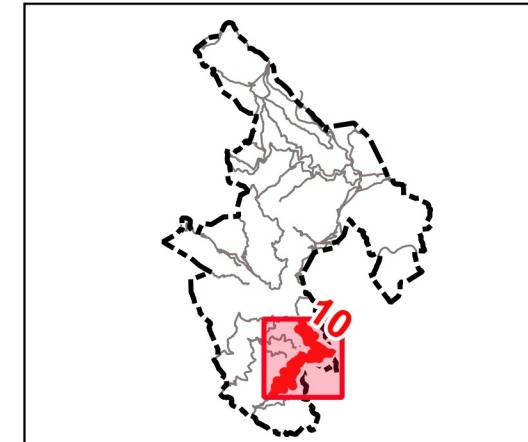
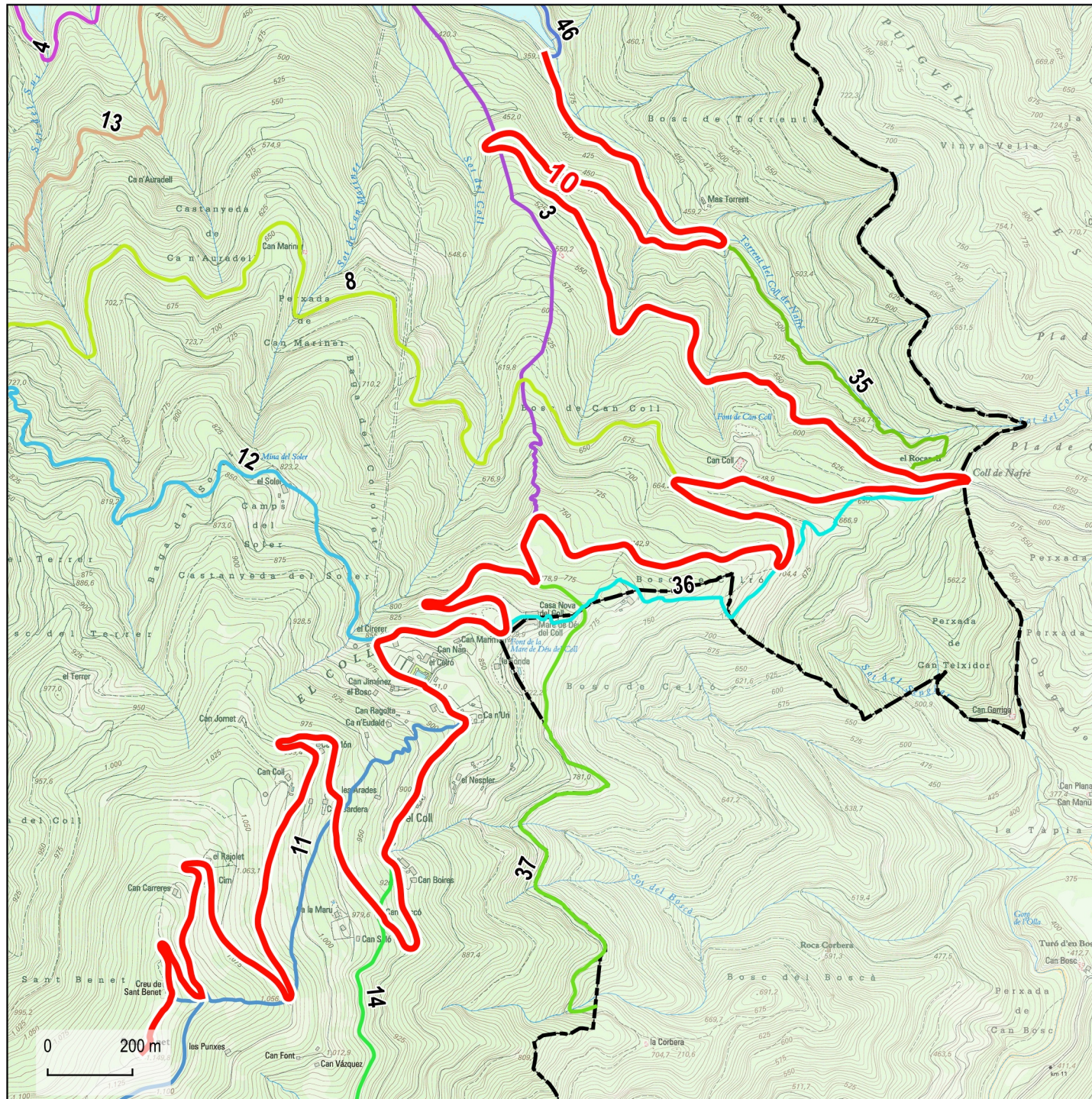
Direcció i recerca: Xavier Campillo i Besses
Cartografia i SIG: Anna Seuba i Barcons

Desembre de 2022



10

Camí nou del Coll



Dades tècniques:

ORIGEN: Límit de l'embassament

FINAL: Sant Benet

LONGITUD TOTAL: 9575 m

TIPUS DE FERM (%):

- Asfalt: 57 %
- Formigó: 0 %
- Terra: 43 %
- Ferradura: 0 %

AMPLADA:

- Màxima: 4.5 m
- Mínima: 3.5 m

Naturalesa del bé:

CLASSE DE BÉ: Demanial

TÍTOL ADQUISITIU: No determinat

Observacions:

Base: Topogràfics de Institut Cartogràfic i Geològic de Catalunya (ICGC)

□ Límits municipals (ICGC)



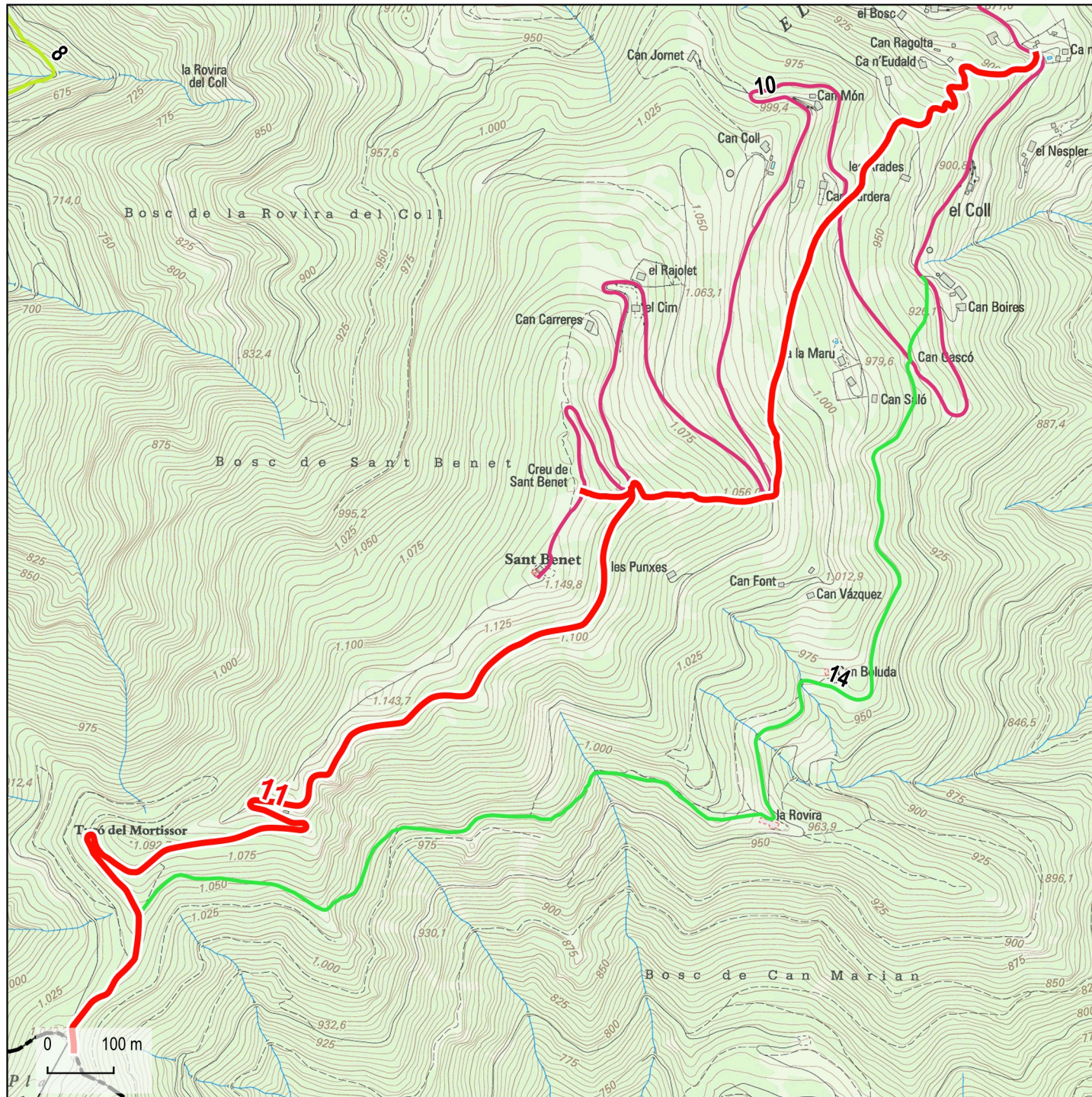
Direcció i recerca: Xavier Campillo i Besses
Cartografia i SIG: Anna Seuba i Barcons

Desembre de 2022



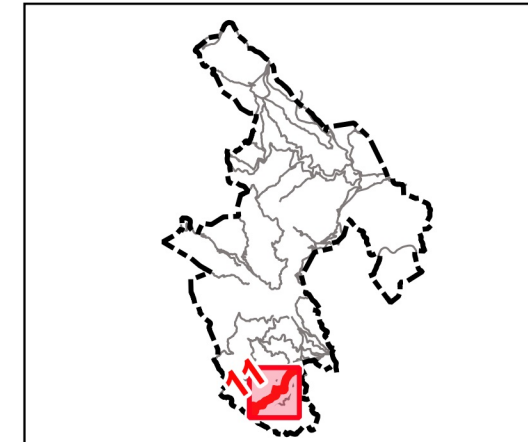
11

Camí ral per Sant Benet



Base: Topogràfics de Institut Cartogràfic i Geològic de Catalunya (ICGC)

□ Límits municipals (ICGC)



Dades tècniques:

ORIGEN: Can Roca

FINAL: Límit de terme municipal d'Osor

LONGITUD TOTAL: 2988 m

TIPUS DE FERM (%):

Asfalt: 0 %
 Formigó: 0 %
 Terra: 0 %
 Ferradura: 100 %

AMPLADA:

Màxima: 2 m
 Mínima: 2 m

Naturalesa del bé:

CLASSE DE BÉ: Demanial

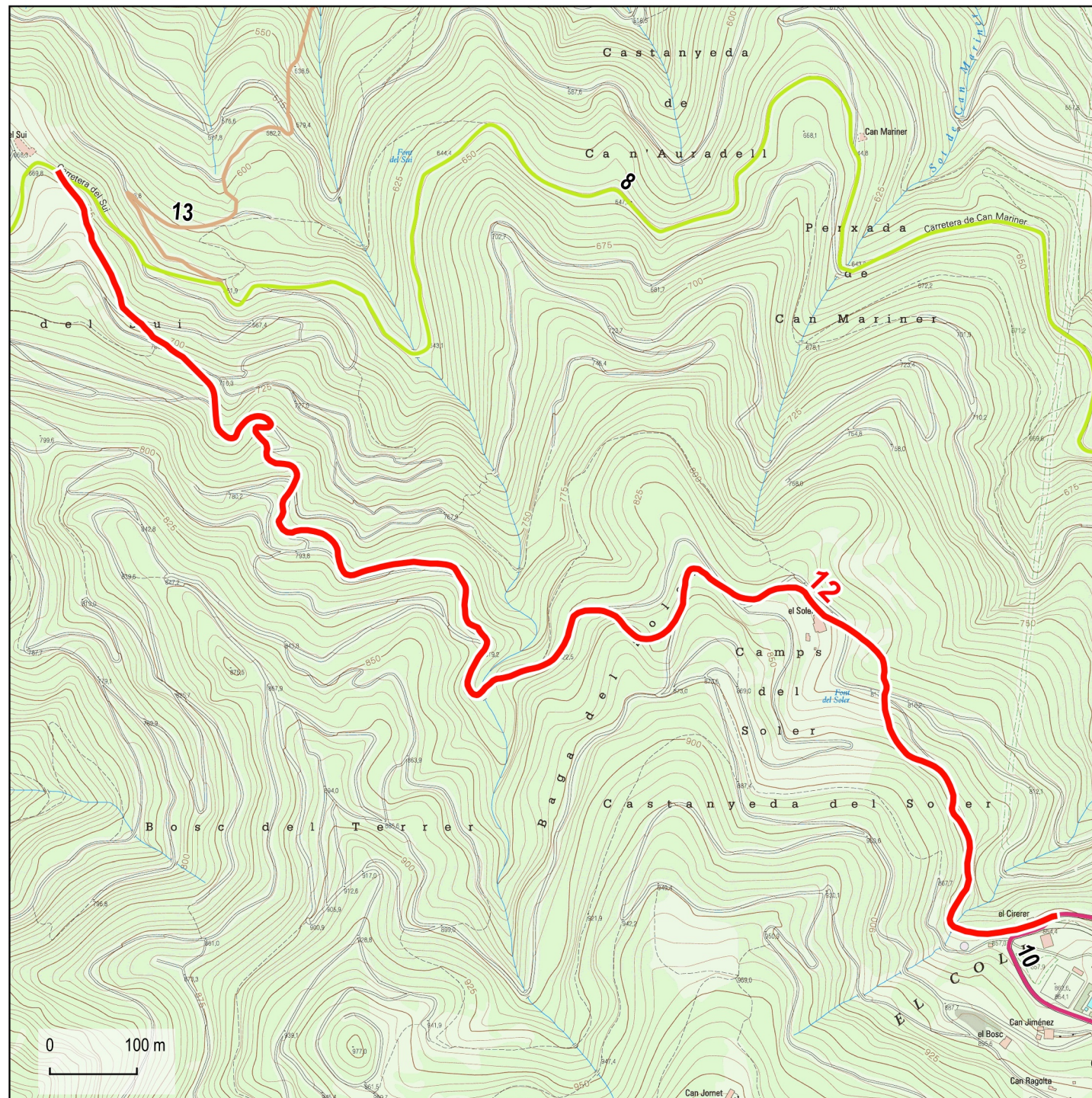
TÍTOL ADQUISITIU: Prescripció immemorial

Observacions:



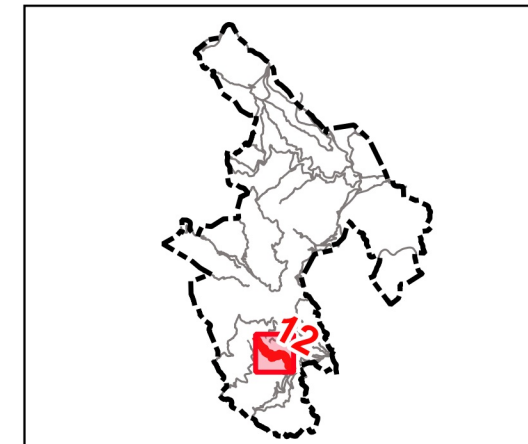
12

Camí vell del Coll al Sui



Base: Topogràfics de Institut Cartogràfic i Geològic de Catalunya (ICGC)

□ Límits municipals (ICGC)



Dades tècniques:

ORIGEN: El Coll

FINAL: Camí del Sui (08)

LONGITUD TOTAL: 2117 m

TIPUS DE FERM (%):

- Asfalt: 0 %
- Formigó: 0 %
- Terra: 0 %
- Ferradura: 100 %

AMPLADA:

- Màxima: 2 m
- Mínima: 2 m

Naturalesa del bé:

CLASSE DE BÉ: Demanial

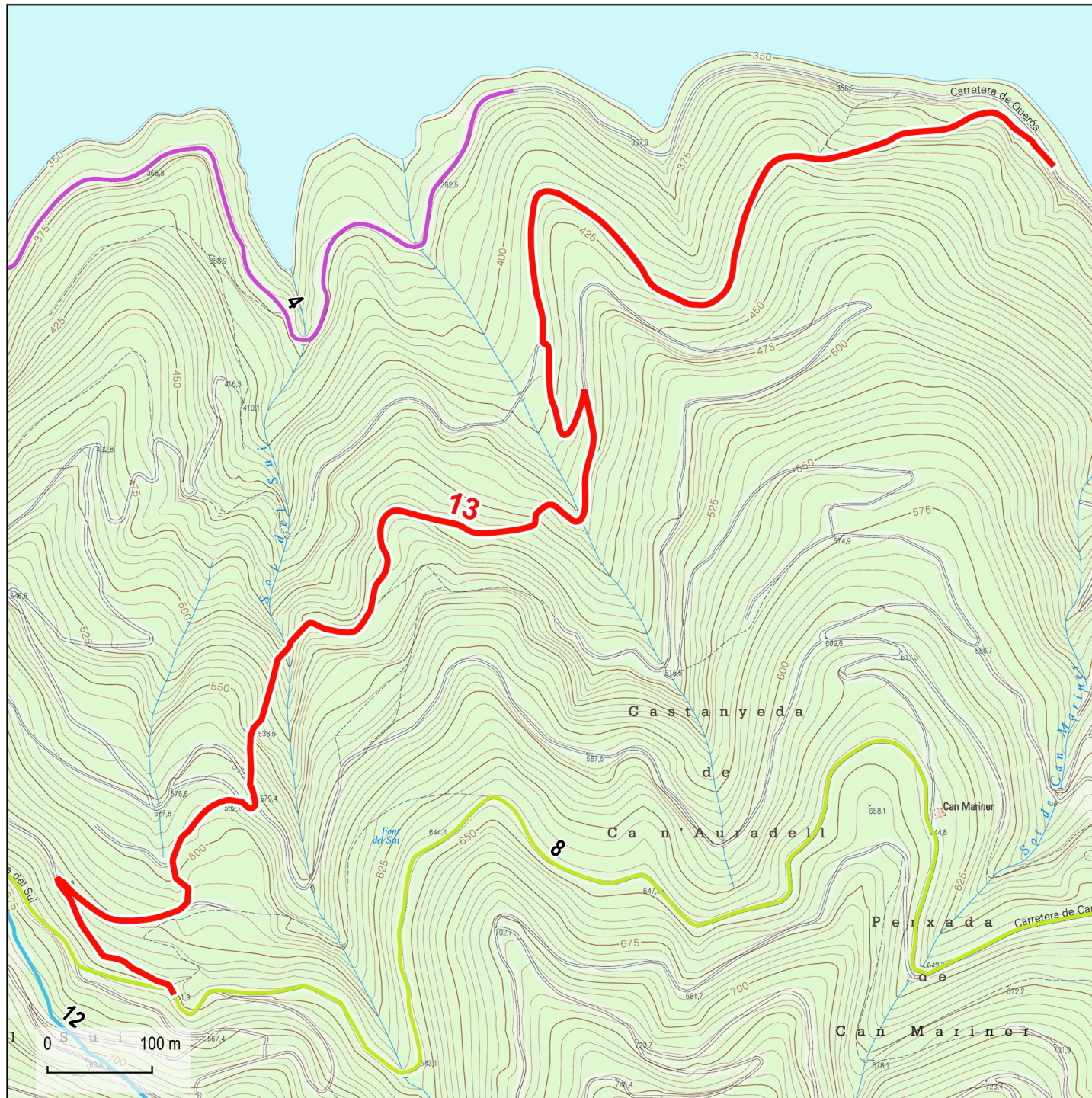
TÍTOL ADQUISITIU: Prescripció immemorial

Observacions:



13

Camí vell de Susqueda al Sui



Base: Topogràfics de Institut Cartogràfic i Geològic de Catalunya (ICGC)

□ Límits municipals (ICGC)

Dades tècniques:

ORIGEN: Límit de l'embassament

FINAL: Aulet del Sui

LONGITUD TOTAL: 2107 m

TIPUS DE FERM (%):

- Asfalt: 0 %
- Formigó: 0 %
- Terra: 0 %
- Ferradura: 100 %

AMPLADA:

- Màxima: 2 m
- Mínima: 2 m

Naturalesa del bé:

CLASSE DE BÉ: Demanial

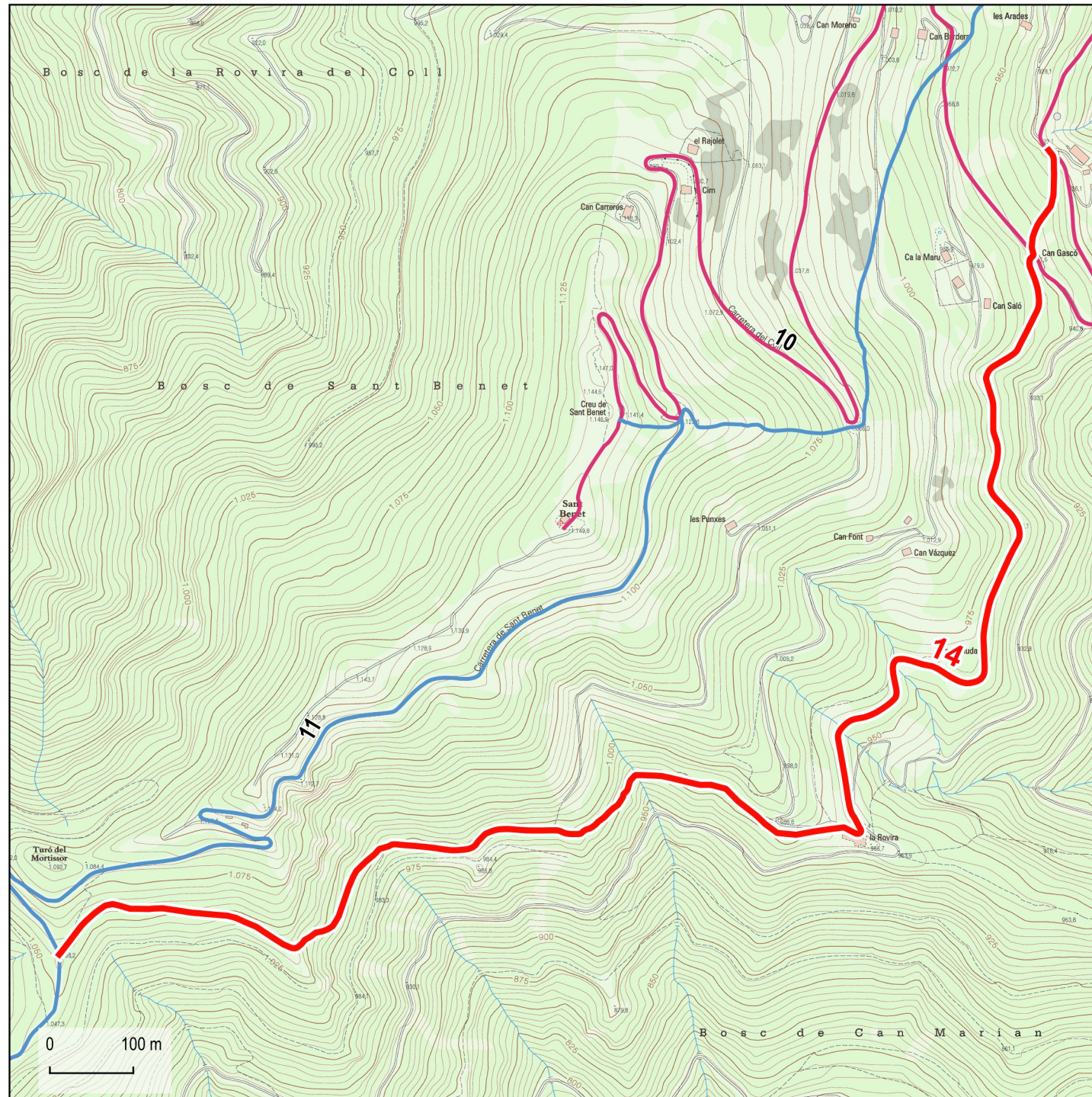
TÍTOL ADQUISITIU: Prescripció immemorial

Observacions:



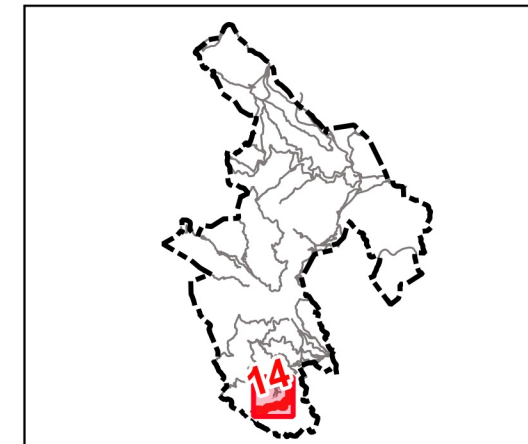
14

Camí de Vilanova de Sau o de Sant Hilari



Base: Topogràfics de Institut Cartogràfic i Geològic de Catalunya (ICGC)

□ Límits municipals (ICGC)



Dades tècniques:

ORIGEN: Can Boires

FINAL: Camí ral per Sant Benet (11)

LONGITUD TOTAL: 2188 m

TIPUS DE FERM (%):

- Asfalt: 0 %
- Formigó: 0 %
- Terra: 0 %
- Ferradura: 100 %

AMPLADA:

- Màxima: 2 m
- Mínima: 2 m

Naturalesa del bé:

CLASSE DE BÉ: Demanial

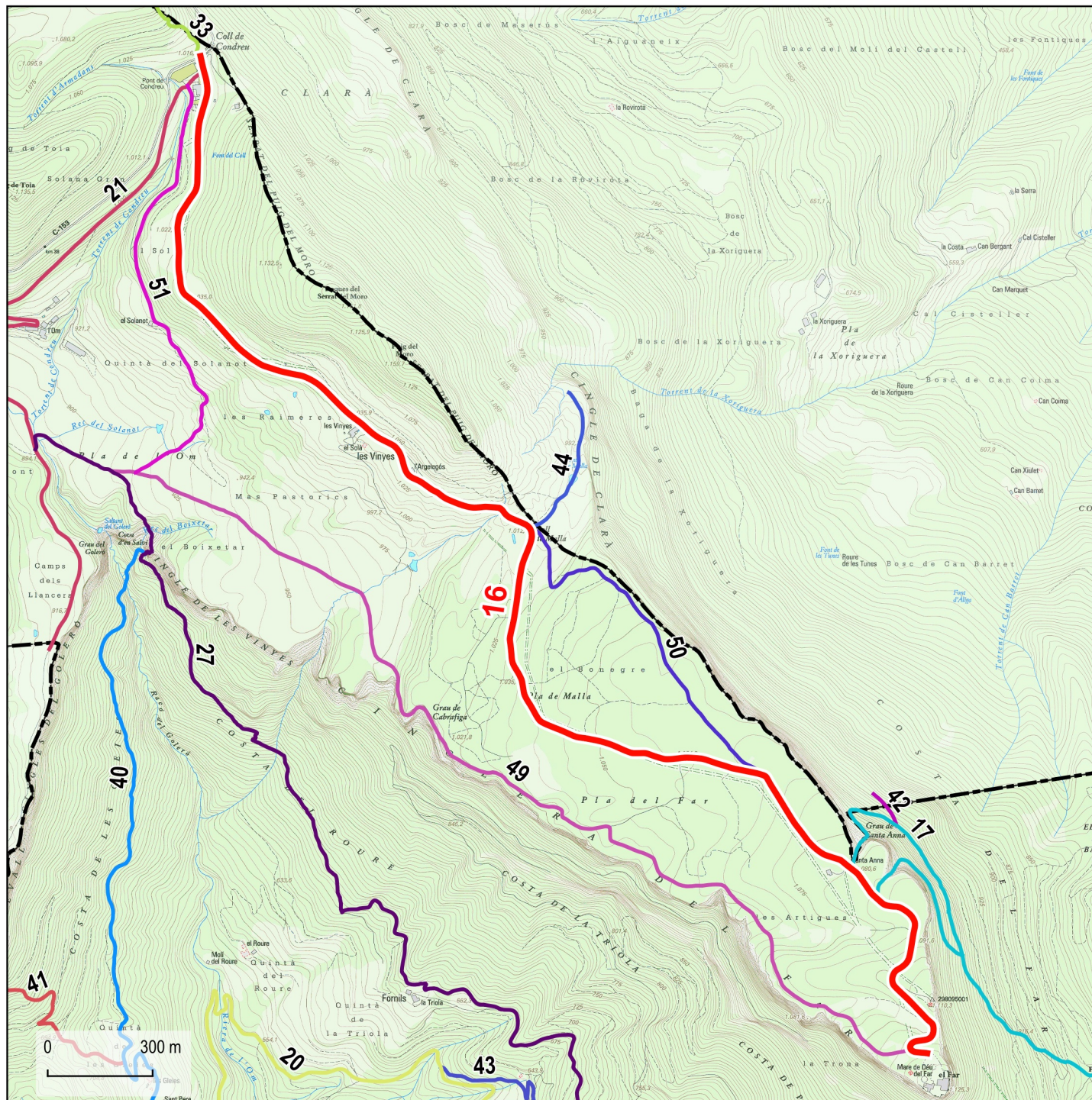
TÍTOL ADQUISITIU: Prescripció immemorial

Observacions:



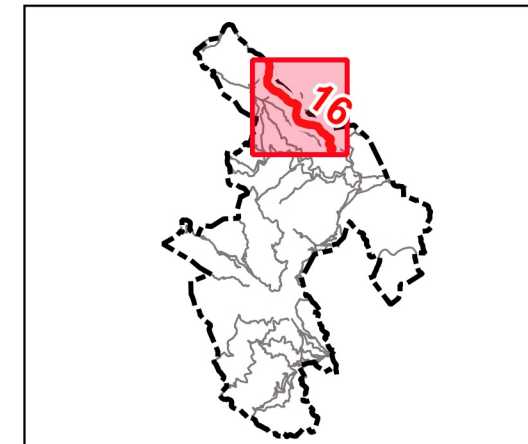
16

Camí del Far



Base: Topogràfics de Institut Cartogràfic i Geològic de Catalunya (ICGC)

□ Límits municipals (ICGC)



Dades tècniques:

ORIGEN: Coll de Condreu. Límit de terme municipal de les Planes d'Hostoles

FINAL: El Far

LONGITUD TOTAL: 4342 m

TIPUS DE FERM (%):

- Asfalt: 100 %
- Formigó: 0 %
- Terra: 0 %
- Ferradura: 0 %

AMPLADA:

- Màxima: 5 m
- Mínima: 5 m

Naturalesa del bé:

CLASSE DE BÉ: Demanial

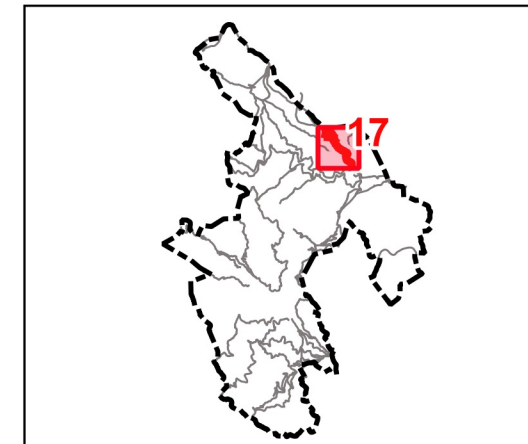
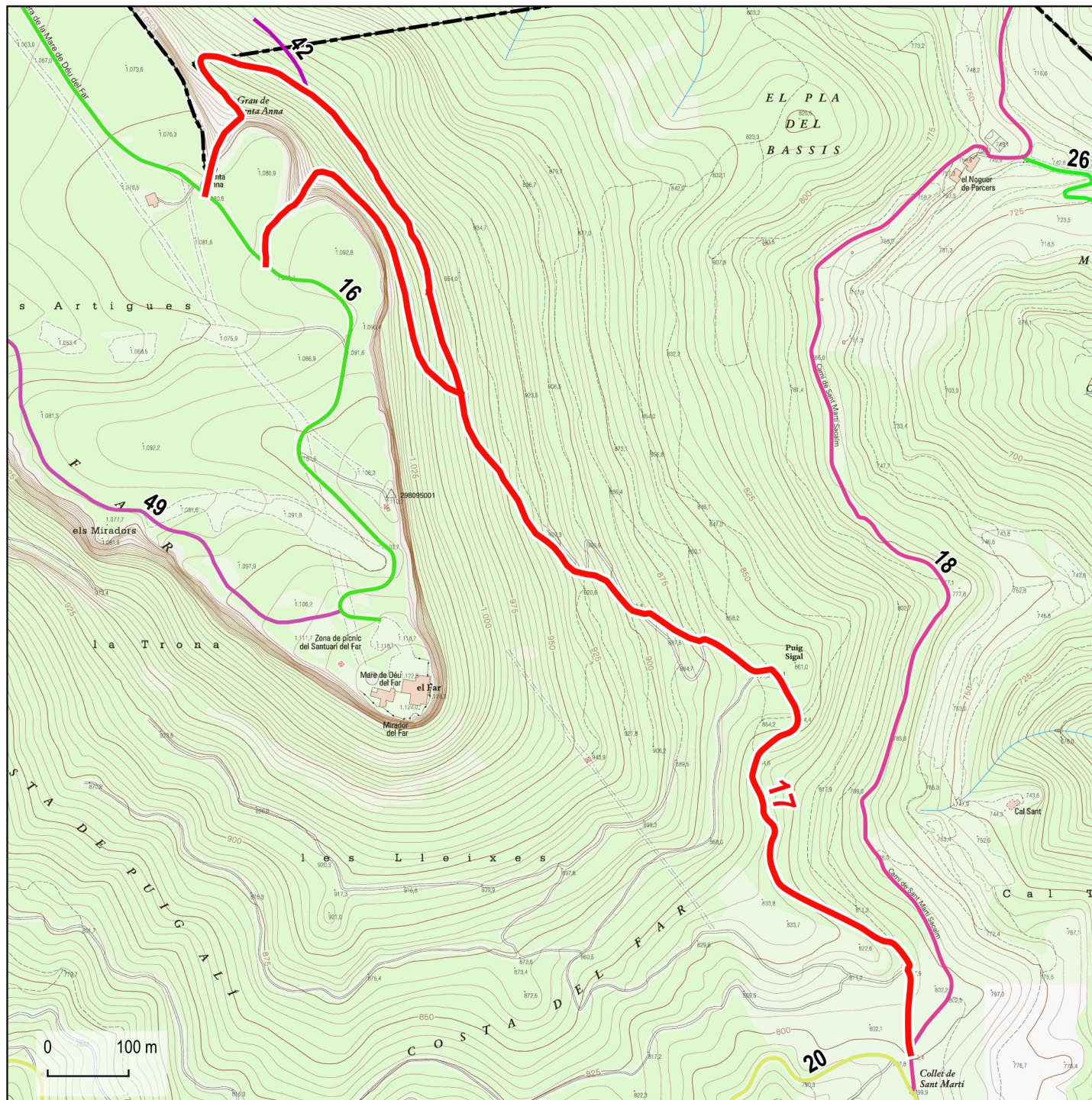
TÍTOL ADQUISITIU: Prescripció immemorial

Observacions:



17

Camí de Sant Martí Sacalm al Far



Dades tècniques:

ORIGEN: Collet de Sant Martí

FINAL: Camí del Far (16) / Santa Anna

LONGITUD TOTAL: 2426 m

TIPUS DE FERM (%):

- Asfalt: 0 %
- Formigó: 0 %
- Terra: 0 %
- Ferradura: 100 %

AMPLADA:

- Màxima: 2 m
- Mínima: 2 m

Naturalesa del bé:

CLASSE DE BÉ: Demanial

TÍTOL ADQUISITIU: Prescripció immemorial

Observacions:

Base: Topogràfics de Institut Cartogràfic i Geològic de Catalunya (ICGC)

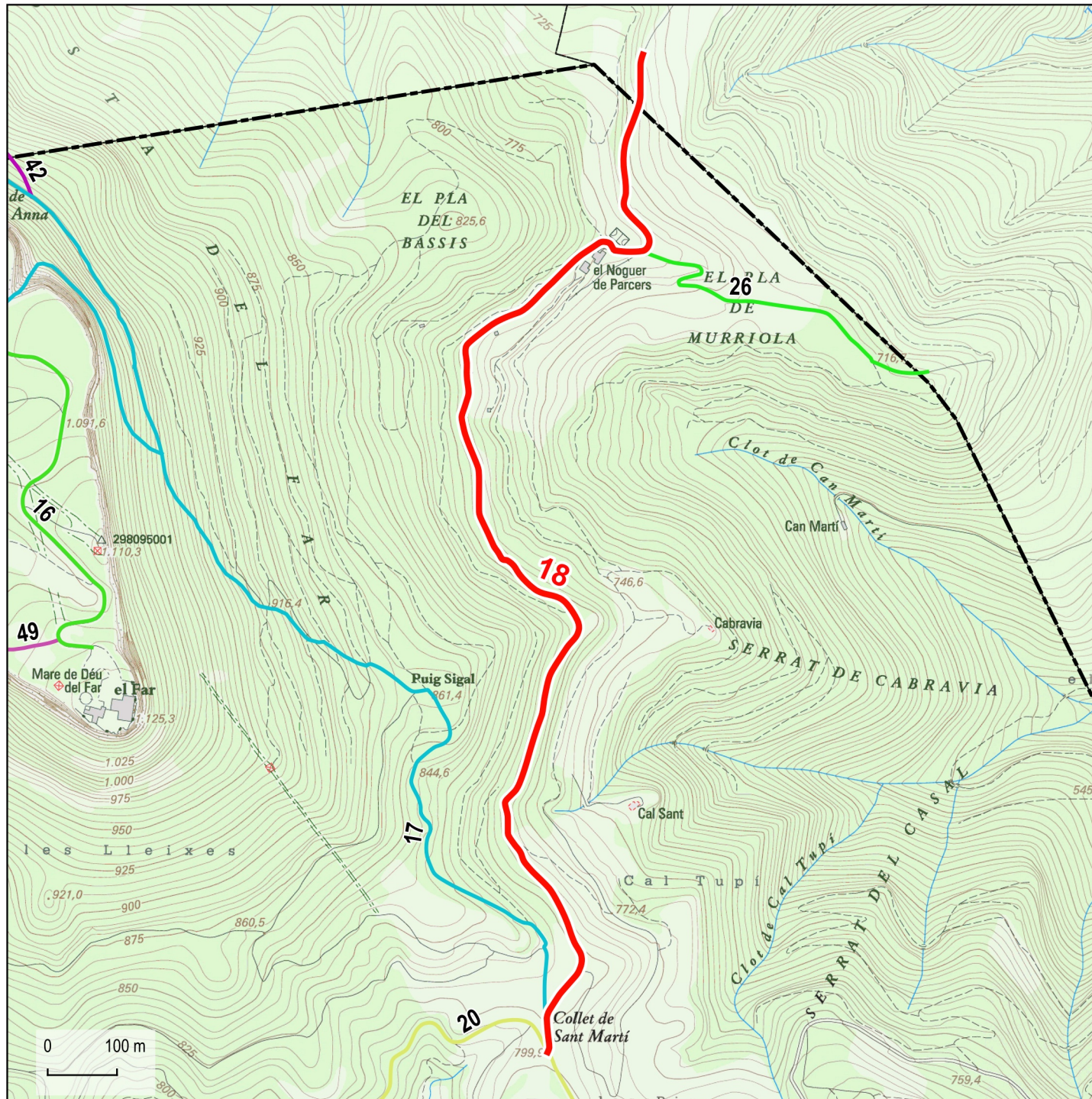
□ Límits municipals (ICGC)





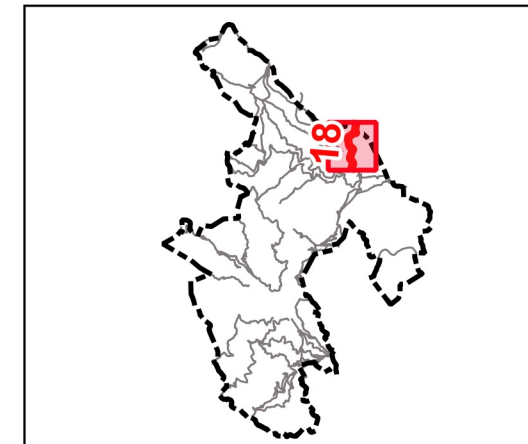
18

Camí de Sant Martí Sacalm a les Planes d'Hostoles



Base: Topogràfics de Institut Cartogràfic i Geològic de Catalunya (ICGC)

□ Límits municipals (ICGC)



Dades tècniques:

ORIGEN: Collet de Sant Martí

FINAL: Límit de terme municipal d'Amer

LONGITUD TOTAL: 1786 m

TIPUS DE FERM (%):

- Asfalt: 0 %
- Formigó: 0 %
- Terra: 100 %
- Ferradura: 0 %

AMPLADA:

- Màxima: 3 m
- Mínima: 3 m

Naturalesa del bé:

CLASSE DE BÉ: Demanial

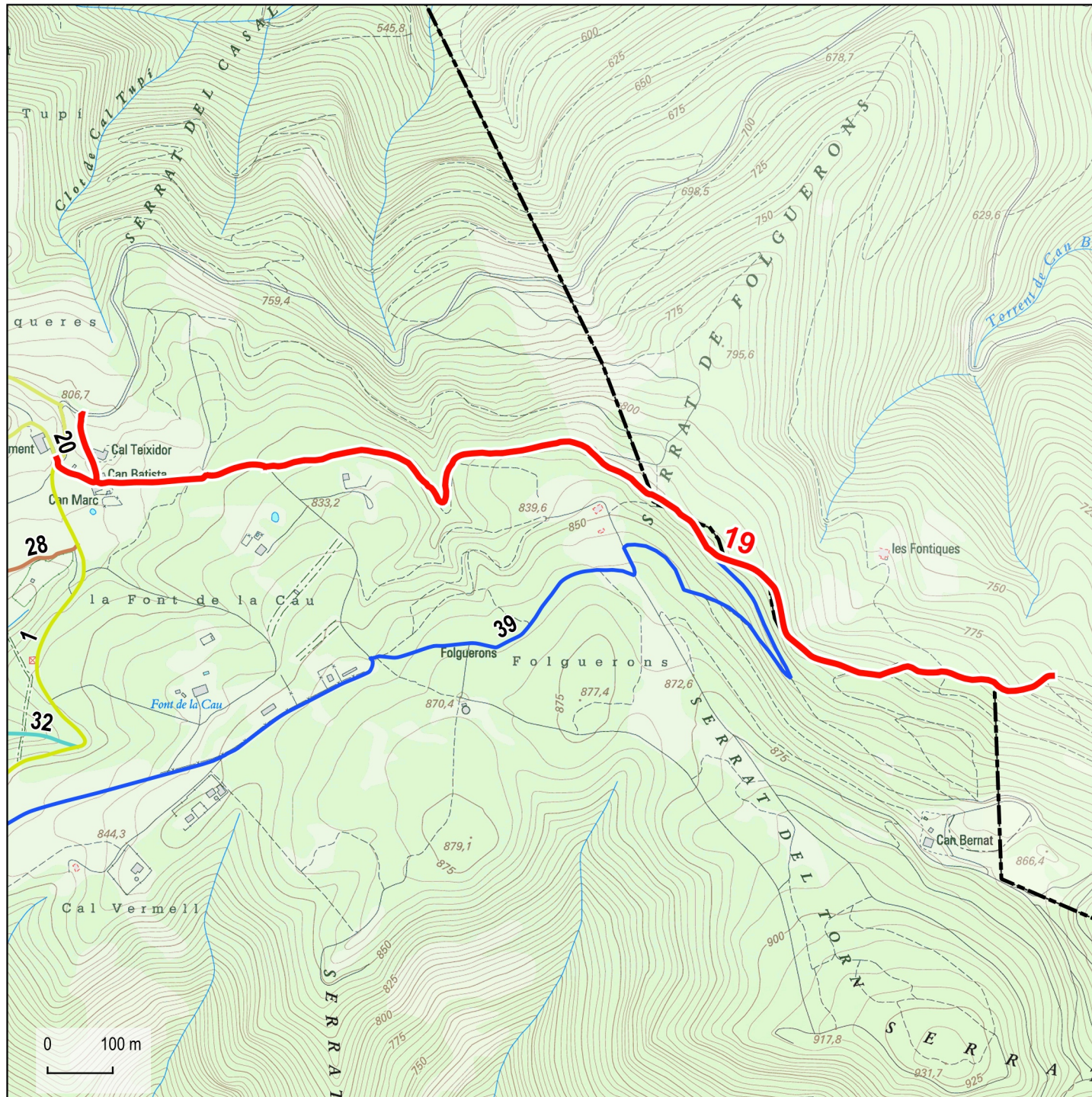
TÍTOL ADQUISITIU: Prescripció immemorial

Observacions:



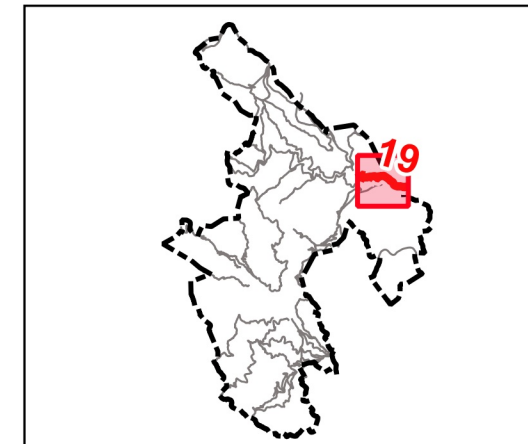
19

Camí de Sant Martí Sacalm a Amer



Base: Topogràfics de Institut Cartogràfic i Geològic de Catalunya (ICGC)

☐ Límits municipals (ICGC)



Dades tècniques:

ORIGEN: Sant Martí Sacalm

FINAL: Límit de terme municipal d'Amer

LONGITUD TOTAL: 1925 m

TIPUS DE FERM (%):

- Asfalt: 0 %
- Formigó: 0 %
- Terra: 0 %
- Ferradura: 100 %

AMPLADA:

- Màxima: 2 m
- Mínima: 2 m

Naturalesa del bé:

CLASSE DE BÉ: Demanial

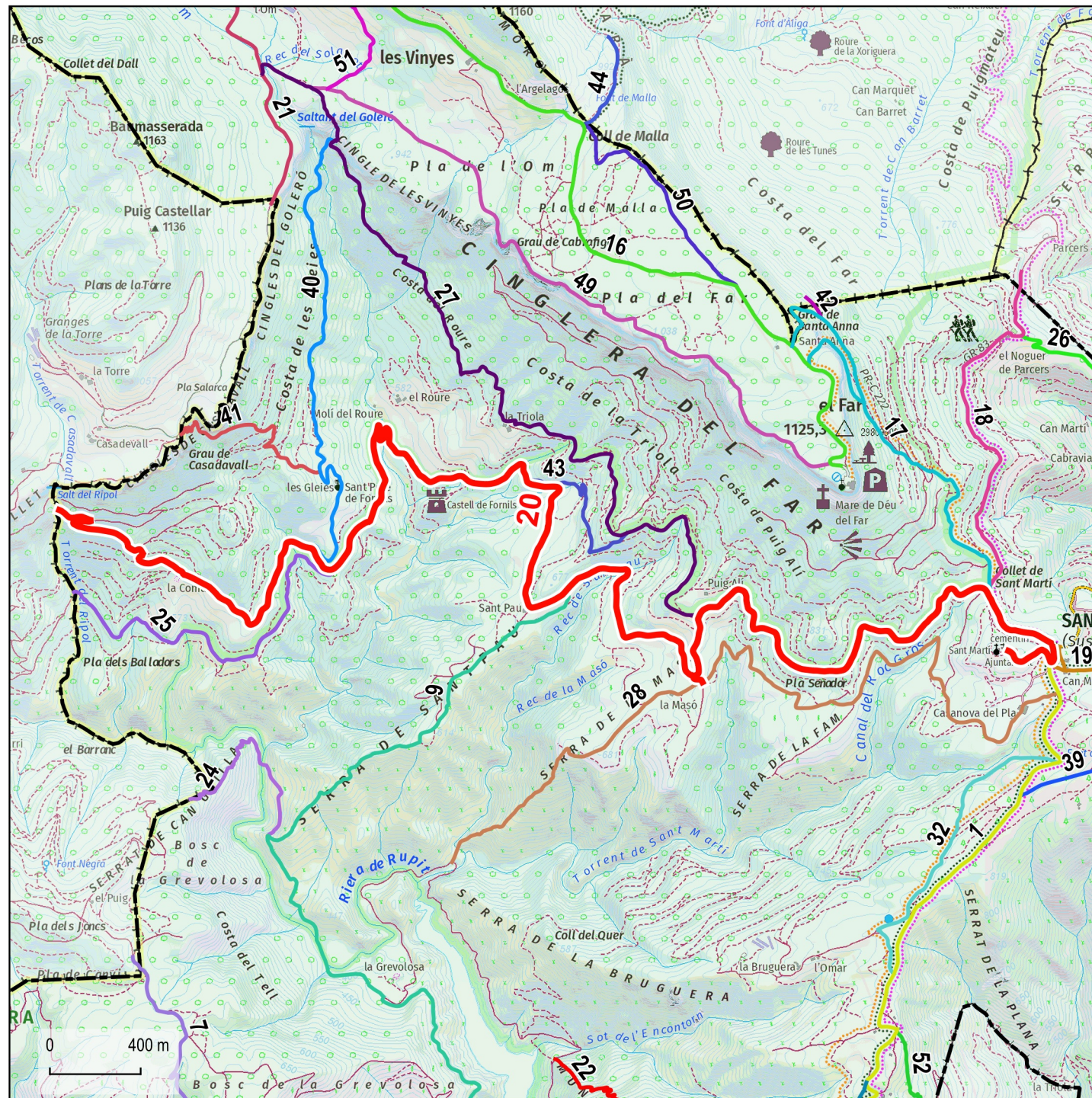
TÍTOL ADQUISITIU: Prescripció immemorial

Observacions:



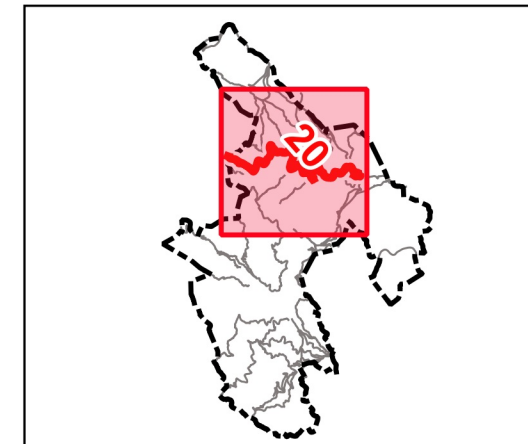
20

Camí de la Coma o de Sant Martí Sacalm a Rupit



Base: Topogràfics de Institut Cartogràfic i Geològic de Catalunya (ICGC)

□ Límits municipals (ICGC)



Dades tècniques:

ORIGEN: Sant Martí Sacalm

FINAL: Límit de terme municipal de Rupit i Pruit

LONGITUD TOTAL: 8598 m

TIPUS DE FERM (%):

- Asfalt: 2 %
- Formigó: 0 %
- Terra: 86 %
- Ferradura: 12 %

AMPLADA:

- Màxima: 4.5 m
- Mínima: 2 m

Naturalesa del bé:

CLASSE DE BÉ: Demanial

TÍTOL ADQUISITIU: Prescripció immemorial

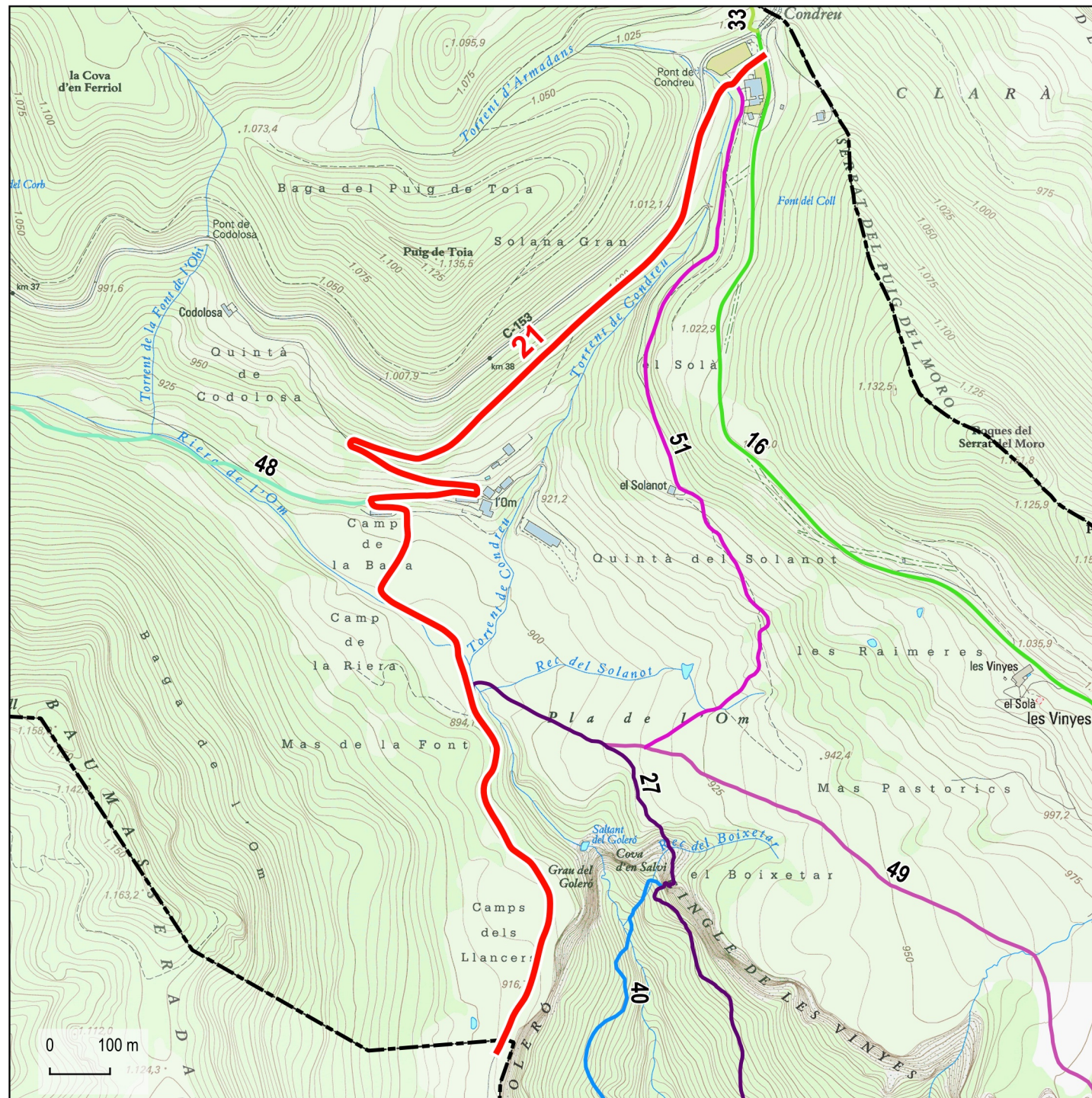
Observacions:





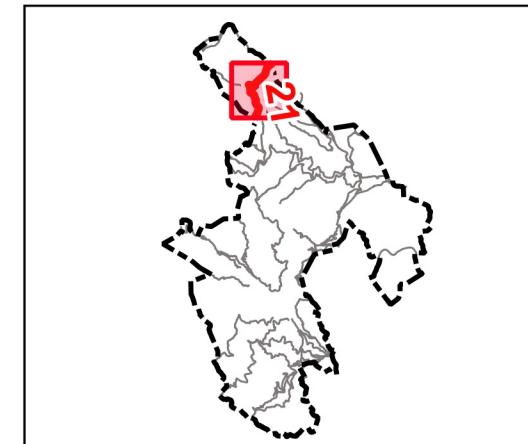
21

Camí de Rupit al Far



Base: Topogràfics de Institut Cartogràfic i Geològic de Catalunya (ICGC)

□ Límits municipals (ICGC)



Dades tècniques:

ORIGEN: Coll de Condreu. Límit de terme municipal de les Planes d'Hostoles

FINAL: Límit de terme municipal de Rupit i Pruit

LONGITUD TOTAL: 2573 m

TIPUS DE FERM (%):

- Asfalt: 60 %
- Formigó: 0 %
- Terra: 40 %
- Ferradura: 0 %

AMPLADA:

- Màxima: 3.5 m
- Mínima: 3.5 m

Naturalesa del bé:

CLASSE DE BÉ: Demanial

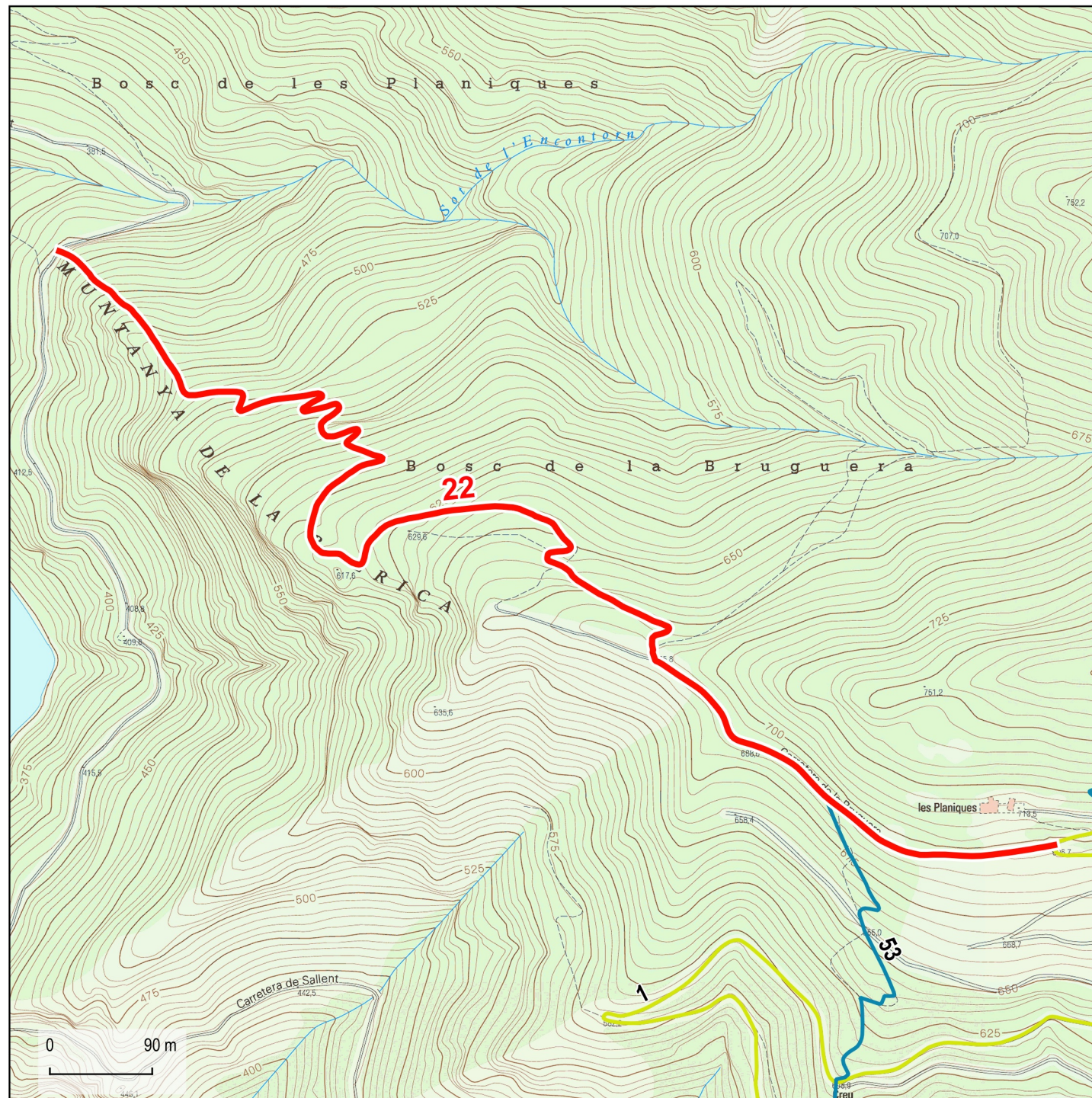
TÍTOL ADQUISITIU: Prescripció immemorial

Observacions:



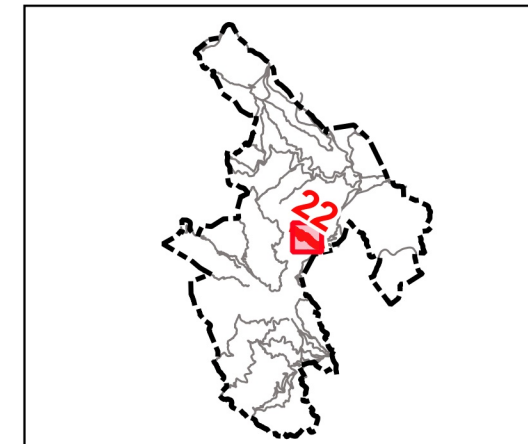
22

Camí de Bosses Vinyes



Base: Topogràfics de Institut Cartogràfic i Geològic de Catalunya (ICGC)

□ Límits municipals (ICGC)



Dades tècniques:

ORIGEN: La Bruguera

FINAL: Carretera de Sallent

LONGITUD TOTAL: 1469 m

TIPUS DE FERM (%):

- Asfalt: 0 %
- Formigó: 0 %
- Terra: 0 %
- Ferradura: 100 %

AMPLADA:

- Màxima: 2 m
- Mínima: 2 m

Naturalesa del bé:

CLASSE DE BÉ: Demanial

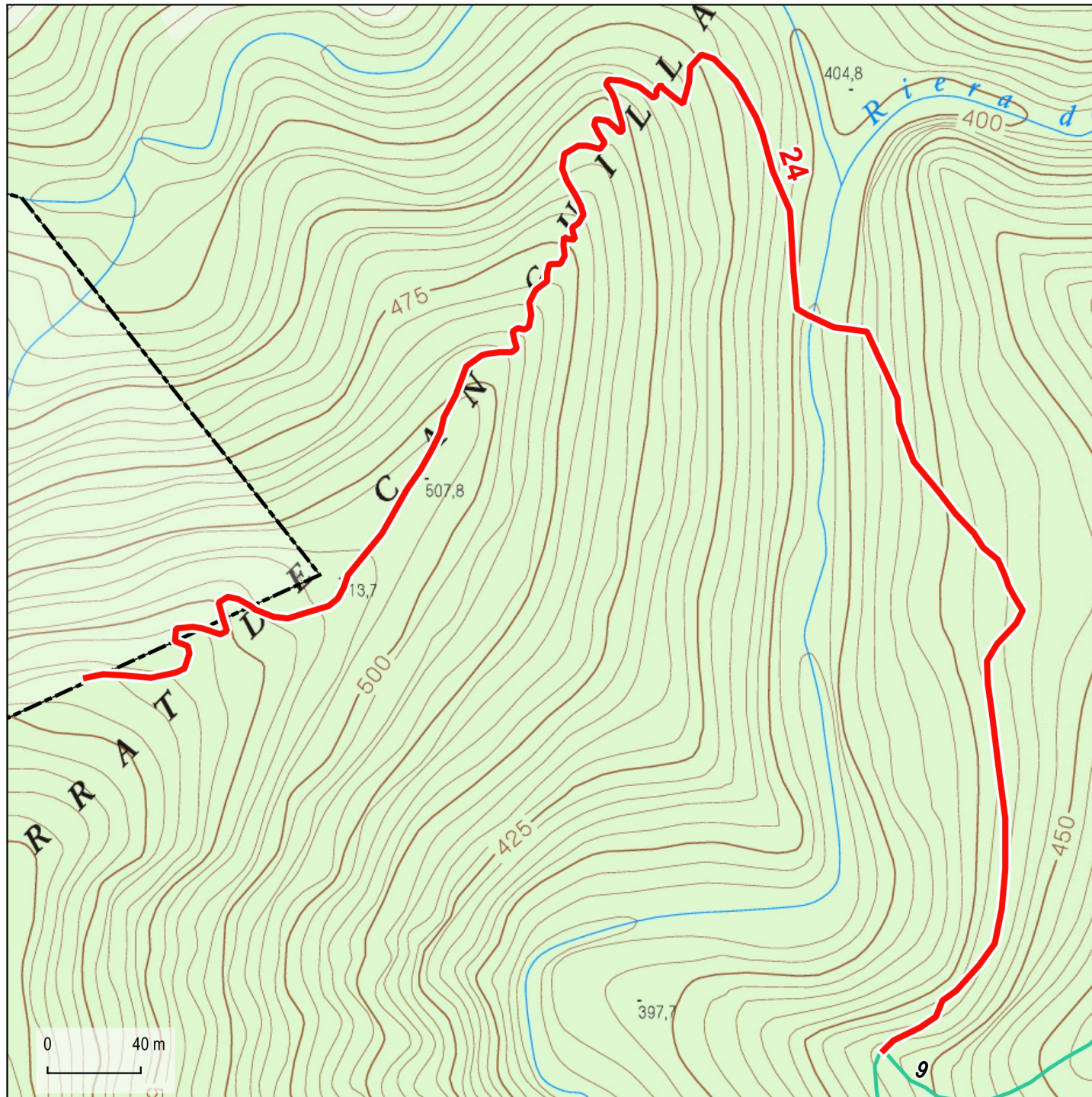
TÍTOL ADQUISITIU: Prescripció immemorial

Observacions:



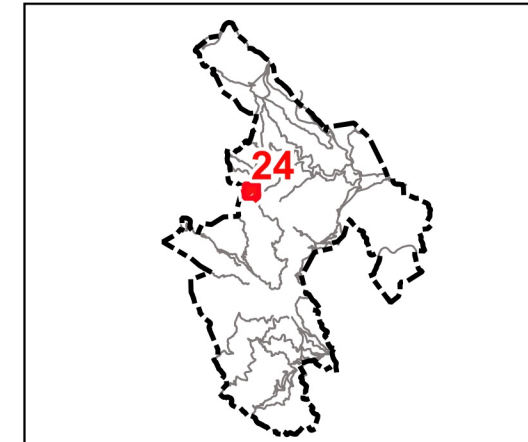
24

Camí del Serrat de cal Guilla



Base: Topogràfics de Institut Cartogràfic i Geològic de Catalunya (ICGC)

☐ Límits municipals (ICGC)



Dades tècniques:

ORIGEN: Camí de Fornils (09)

FINAL: Límit de terme municipal de Rupit i Pruit

LONGITUD TOTAL: 1047 m

TIPUS DE FERM (%):

Asfalt: 0 %
 Formigó: 0 %
 Terra: 0 %
 Ferradura: 100 %

AMPLADA:

Màxima: 2 m
 Mínima: 2 m

Naturalesa del bé:

CLASSE DE BÉ: Demanial

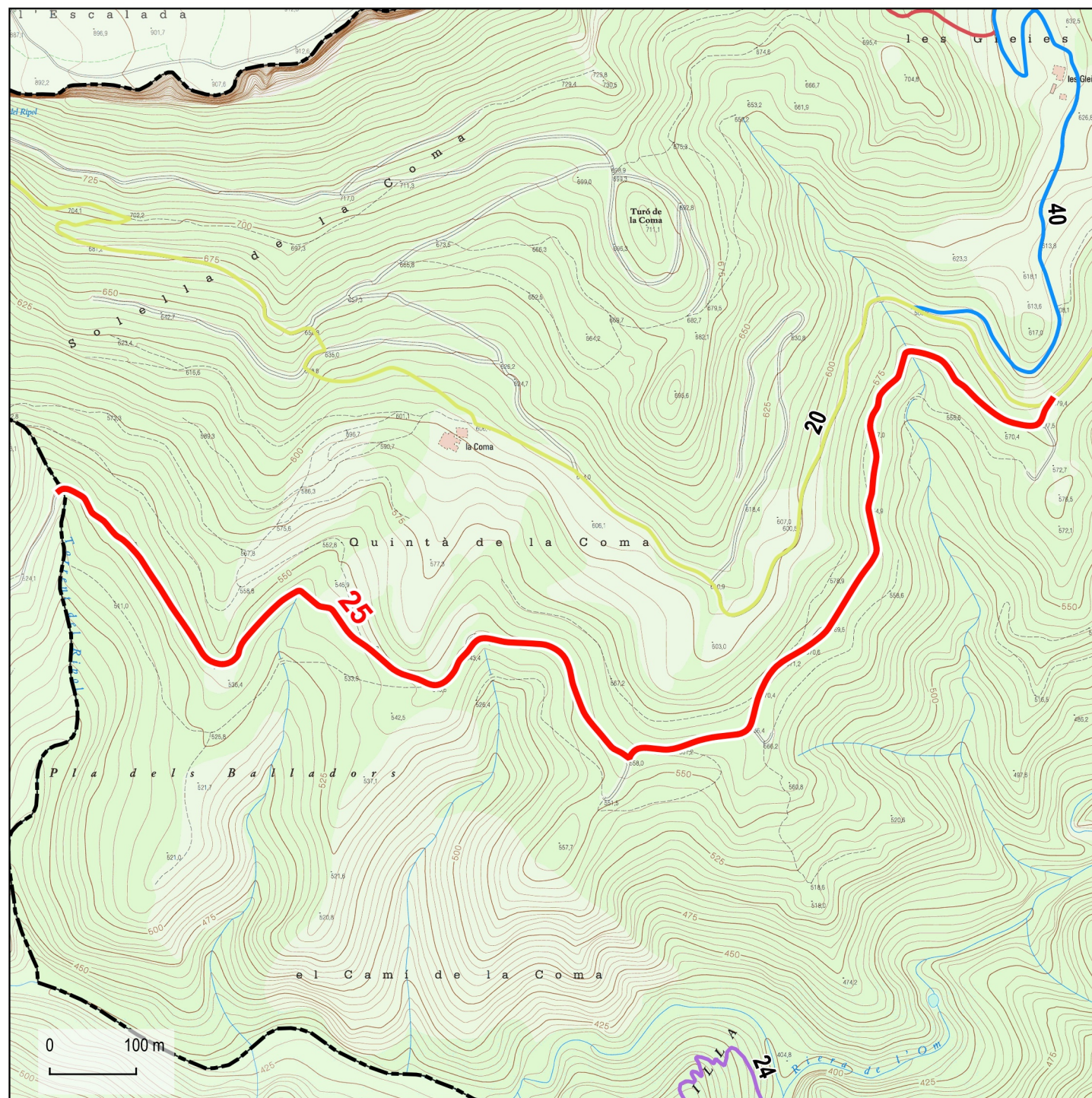
TÍTOL ADQUISITIU: Prescripció immemorial

Observacions:



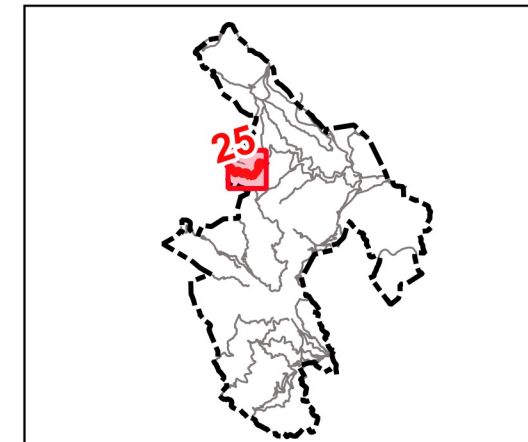
25

Camí de Sant Martí Sacalm a Sant Joan de Fàbregues



Base: Topogràfics de Institut Cartogràfic i Geològic de Catalunya (ICGC)

☐ Límits municipals (ICGC)



Dades tècniques:

ORIGEN: Camí de la Coma o de Sant Martí Sacalm a Rupit (20)

FINAL: Límit de terme municipal de Rupit i Pruit

LONGITUD TOTAL: 1808 m

TIPUS DE FERM (%):

- Asfalt: 0 %
- Formigó: 0 %
- Terra: 100 %
- Ferradura: 0 %

AMPLADA:

- Màxima: 2.5 m
- Mínima: 2.5 m

Naturalesa del bé:

CLASSE DE BÉ: Demanial

TÍTOL ADQUISITIU: Prescripció immemorial

Observacions:



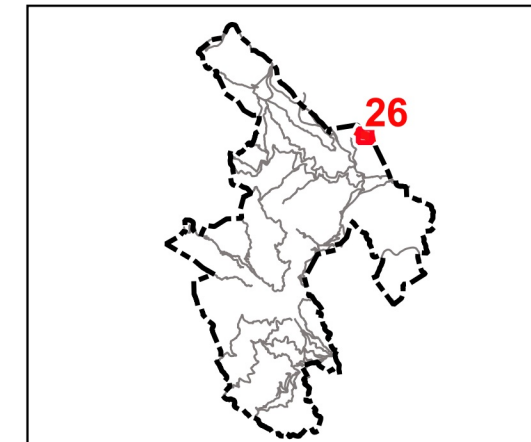
26

Camí de Sant Martí Sacalm a Sant Genís Sacosta



Base: Topogràfics de Institut Cartogràfic i Geològic de Catalunya (ICGC)

☐ Límits municipals (ICGC)



Dades tècniques:

ORIGEN: Camí de Sant Martí Sacalm a les Planes d'Hostoles (18)

FINAL: Límit de terme municipal d'Amer

LONGITUD TOTAL: 535 m

TIPUS DE FERM (%):

Asfalt: 0 %
 Formigó: 0 %
 Terra: 100 %
 Ferradura: 0 %

AMPLADA:

Màxima: 3 m
 Mínima: 3 m

Naturalesa del bé:

CLASSE DE BÉ: Demanial

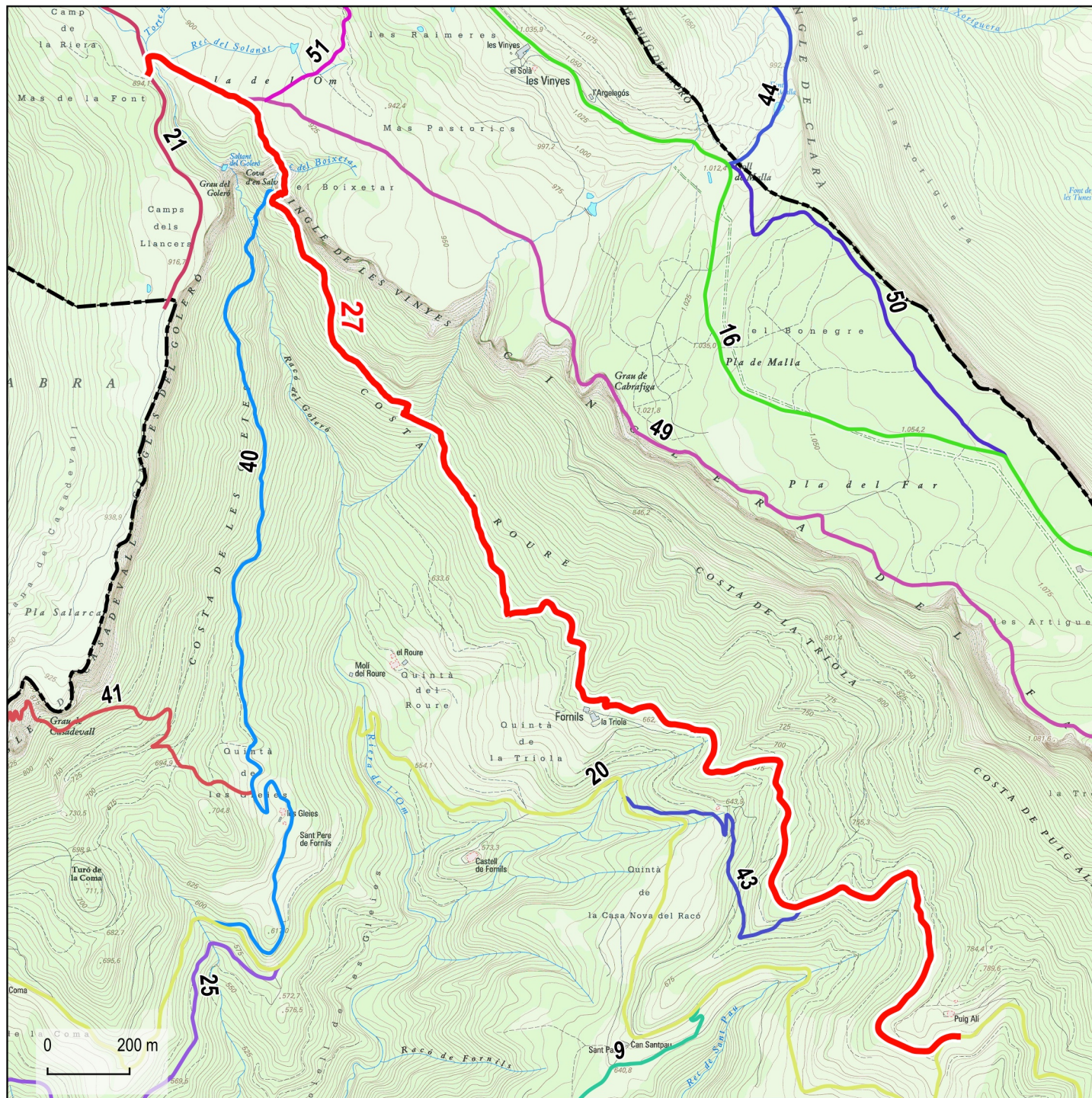
TÍTOL ADQUISITIU: Prescripció immemorial

Observacions:



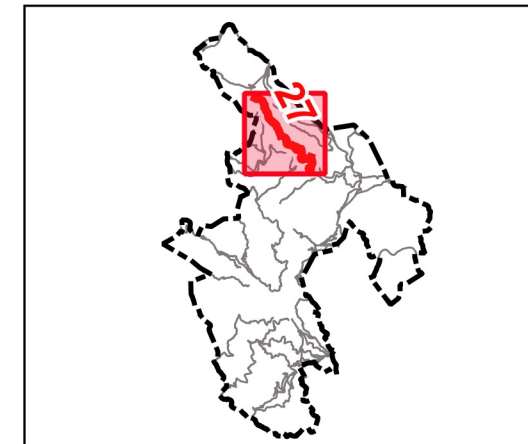
27

Camí de Sant Martí a Fornils i la Costa del Roure



Base: Topogràfics de Institut Cartogràfic i Geològic de Catalunya (ICGC)

□ Límits municipals (ICGC)



Dades tècniques:

ORIGEN: Camí de la Coma o de Sant Martí Sacalm a Rupit (20)

FINAL: Camí de Rupit al Far (21)

LONGITUD TOTAL: 4352 m

TIPUS DE FERM (%):

Asfalt: 0 %
Formigó: 0 %
Terra: 56 %
Ferradura: 44 %

AMPLADA:

Màxima: 3 m
Mínima: 2 m

Naturalesa del bé:

CLASSE DE BÉ: Demanial

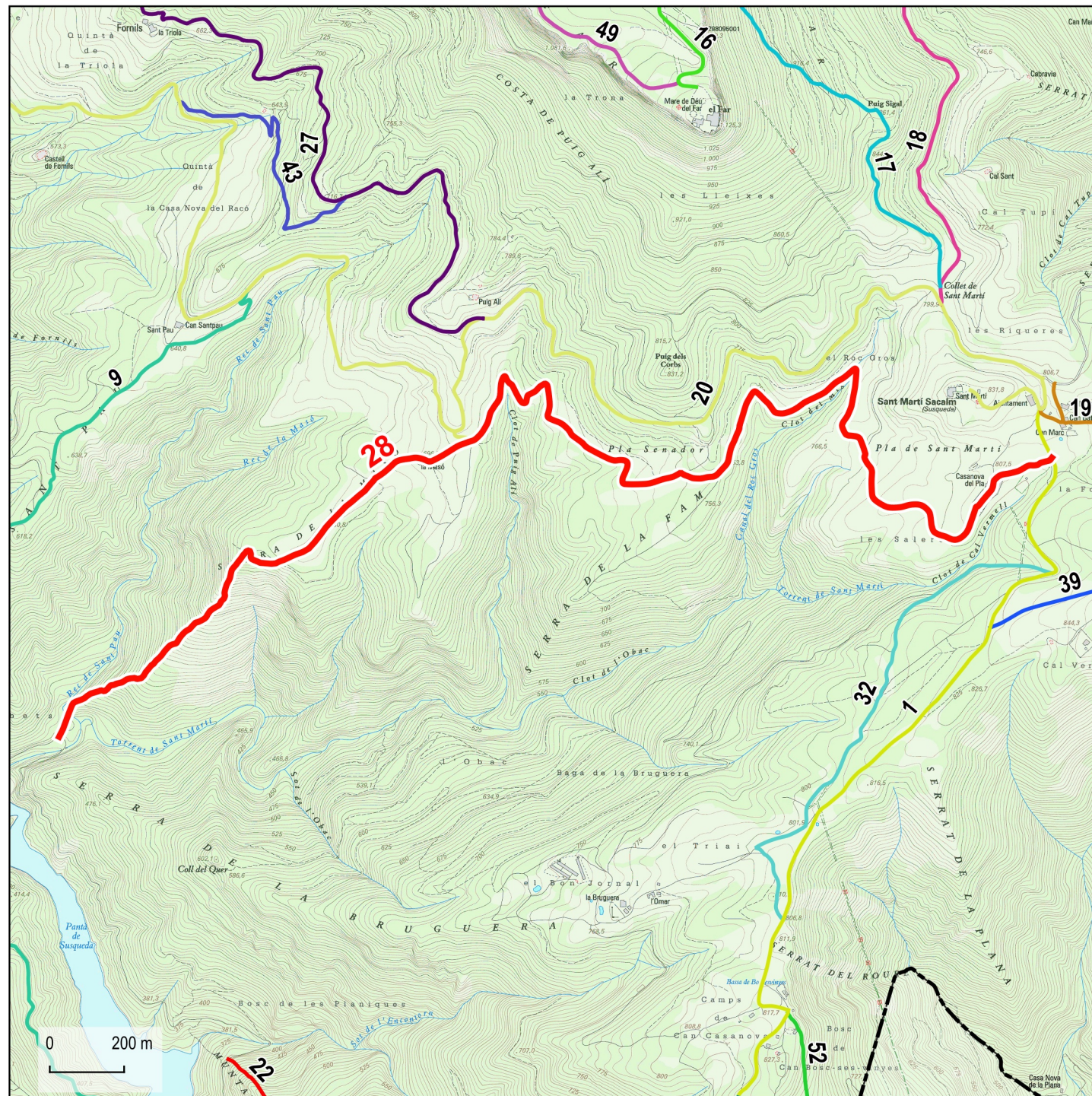
TÍTOL ADQUISITIU: Prescripció immemorial

Observacions:



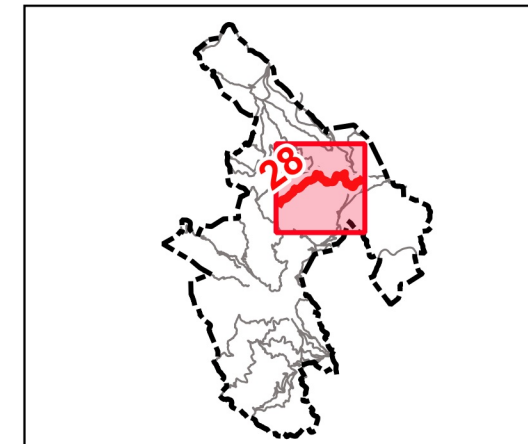
28

Camí de Sant Martí a la Serra de la Masó pel Pla Senador



Base: Topogràfics de Institut Cartogràfic i Geològic de Catalunya (ICGC)

□ Límits municipals (ICGC)



Dades tècniques:

ORIGEN: Camí de Susqueda a Sant Martí Salcalm (01)

FINAL: Serra de la Masó

LONGITUD TOTAL: 4205 m

TIPUS DE FERM (%):

Asfalt: 0 %
 Formigó: 0 %
 Terra: 71 %
 Ferradura: 29 %

AMPLADA:

Màxima: 3 m
 Mínima: 2 m

Naturalesa del bé:

CLASSE DE BÉ: Demanial

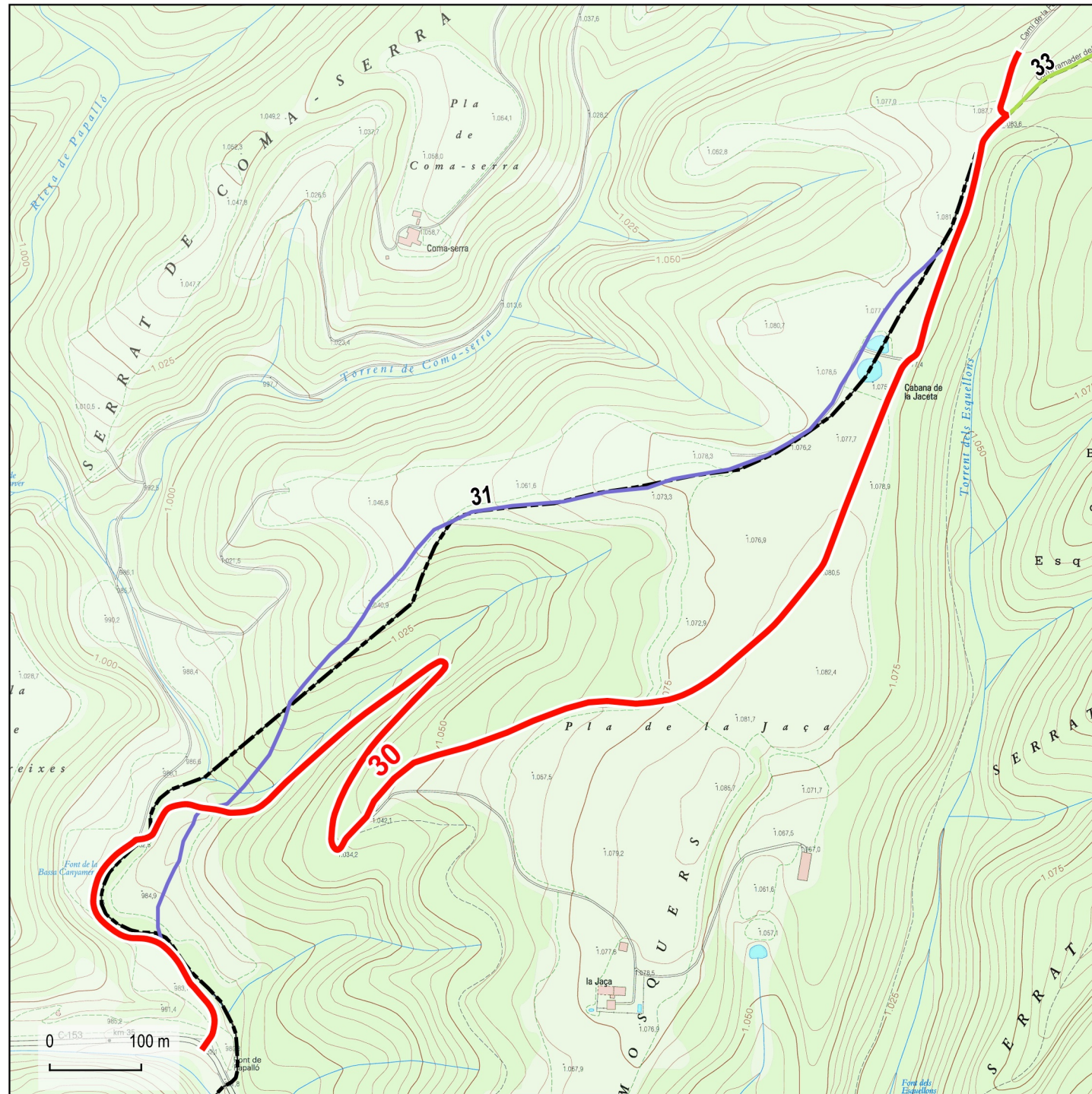
TÍTOL ADQUISITIU: Prescripció immemorial

Observacions:



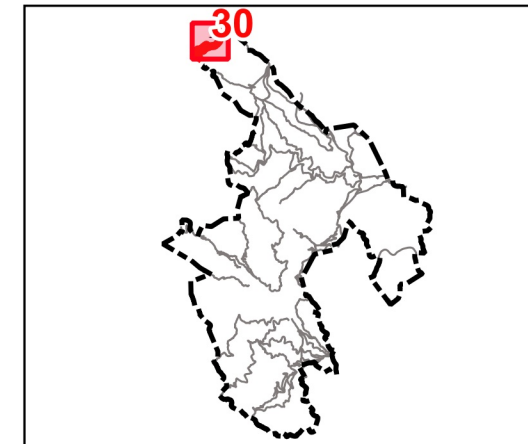
30

Camí de la Salut



Base: Topogràfics de Institut Cartogràfic i Geològic de Catalunya (ICGC)

□ Límits municipals (ICGC)



Dades tècniques:

ORIGEN: Carretera C-153, PQ. 35.1. Límit de terme municipal de Rupit i Pruit

FINAL: Cabana de la Jaceta. Límit de terme municipal de Rupit i Pruit

LONGITUD TOTAL: 2240 m

TIPUS DE FERM (%):

- Asfalt: 46 %
- Formigó: 0 %
- Terra: 54 %
- Ferradura: 0 %

AMPLADA:

- Màxima: 4 m
- Mínima: 3 m

Naturalesa del bé:

CLASSE DE BÉ: Demanial

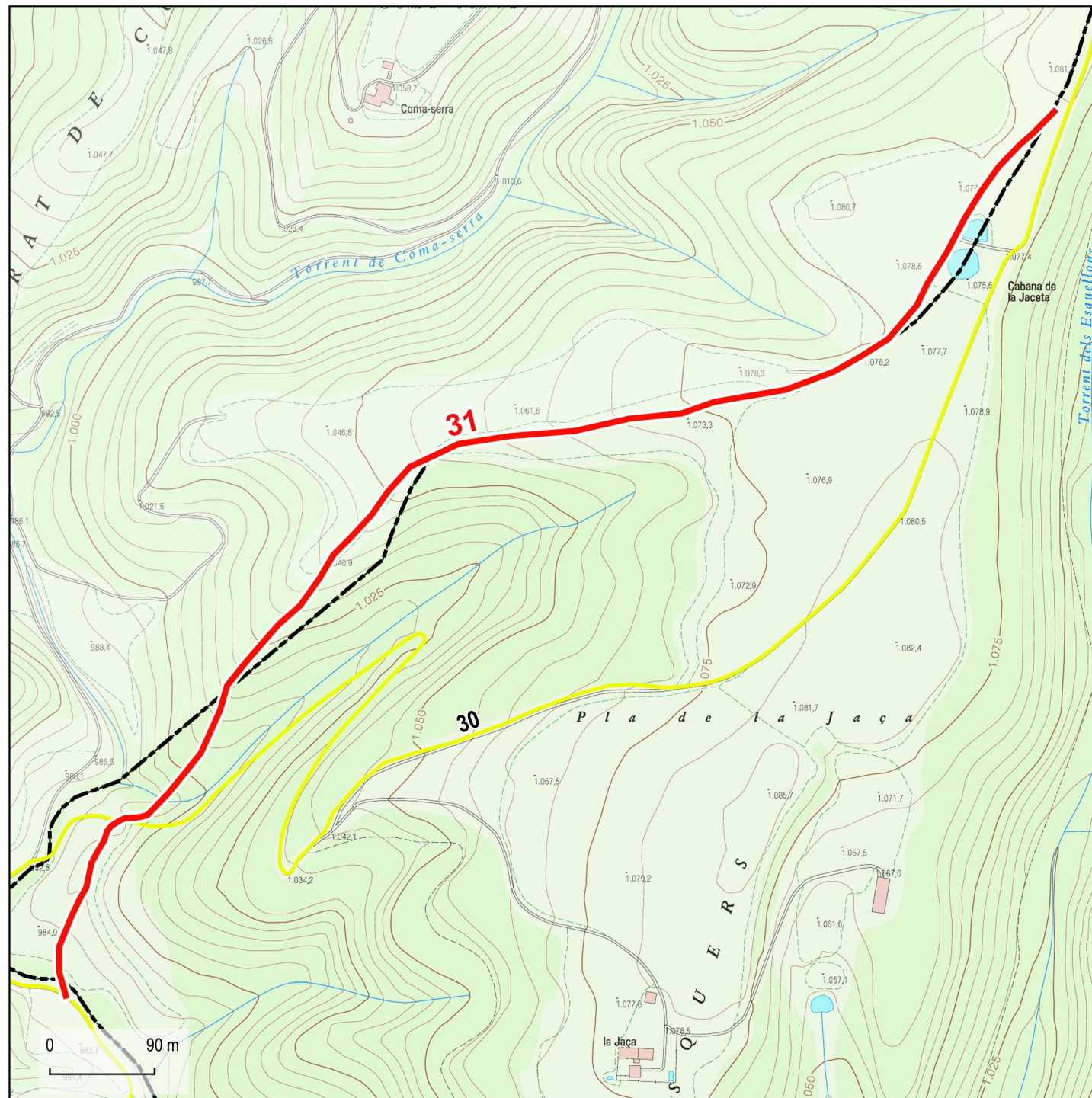
TÍTOL ADQUISITIU: Prescripció immemorial

Observacions:



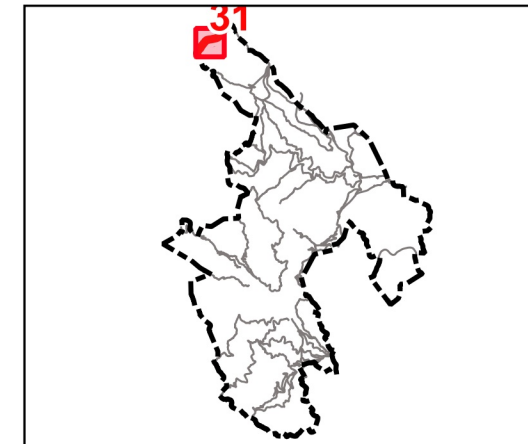
31

Camí vell de la Salut



Base: Topogràfics de Institut Cartogràfic i Geològic de Catalunya (ICGC)

□ Límits municipals (ICGC)



Dades tècniques:

ORIGEN: Camí de la Salut (30). Límit de terme municipal de Rupit i Pruit

FINAL: Cabana de la Jaceta. Límit de terme municipal de Rupit i Pruit

LONGITUD TOTAL: 1244 m

TIPUS DE FERM (%):

- Asfalt: 0 %
- Formigó: 0 %
- Terra: 0 %
- Ferradura: 100 %

AMPLADA:

- Màxima: 2 m
- Mínima: 2 m

Naturalesa del bé:

CLASSE DE BÉ: Demanial

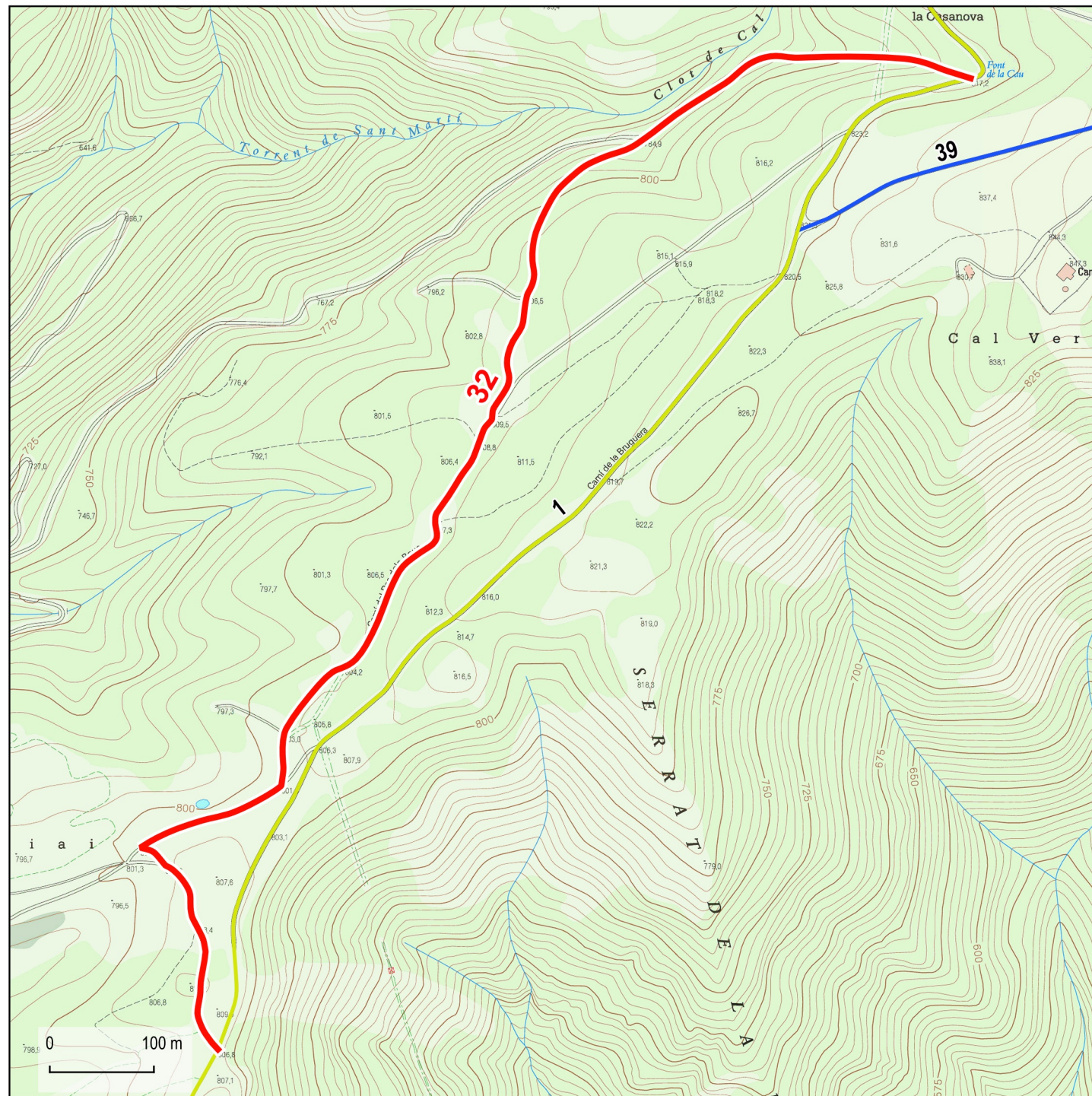
TÍTOL ADQUISITIU: Prescripció immemorial

Observacions:



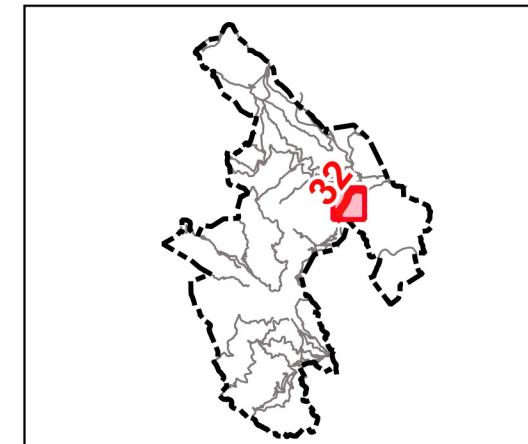
32

Camí del Pas dels Bous



Base: Topogràfics de Institut Cartogràfic i Geològic de Catalunya (ICGC)

□ Límits municipals (ICGC)



Dades tècniques:

ORIGEN: Camí de Susqueda a Sant Martí Salcalm (01), Font de la Cau

FINAL: Camí de Susqueda a Sant Martí Salcalm (01), Serrat del Roure

LONGITUD TOTAL: 1475 m

TIPUS DE FERM (%):

- Asfalt: 0 %
- Formigó: 0 %
- Terra: 100 %
- Ferradura: 0 %

AMPLADA:

- Màxima: 3 m
- Mínima: 3 m

Naturalesa del bé:

CLASSE DE BÉ: Demanial

TÍTOL ADQUISITIU: Prescripció immemorial

Observacions:



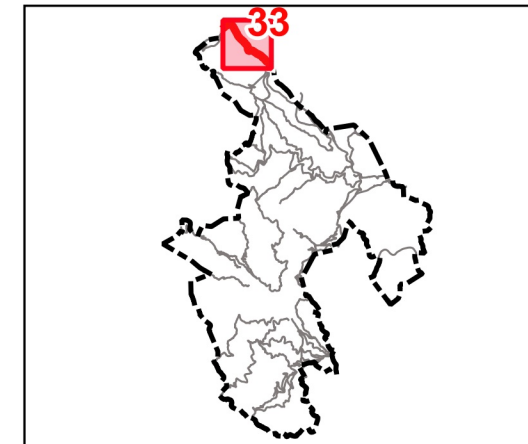
33

Camí de la Salut per Armadans



Base: Topogràfics de Institut Cartogràfic i Geològic de Catalunya (ICGC)

□ Límits municipals (ICGC)



Dades tècniques:

ORIGEN: Coll de Condreu. Límit de terme municipal de les Planes d'Hostoles

FINAL: Camí de la Salut (30). Límit de terme municipal de Rupit i Pruit

LONGITUD TOTAL: 2197 m

TIPUS DE FERM (%):

- Asfalt: 0 %
- Formigó: 0 %
- Terra: 0 %
- Ferradura: 100 %

AMPLADA:

- Màxima: 2 m
- Mínima: 2 m

Naturalesa del bé:

CLASSE DE BÉ: Demanial

TÍTOL ADQUISITIU: Prescripció immemorial

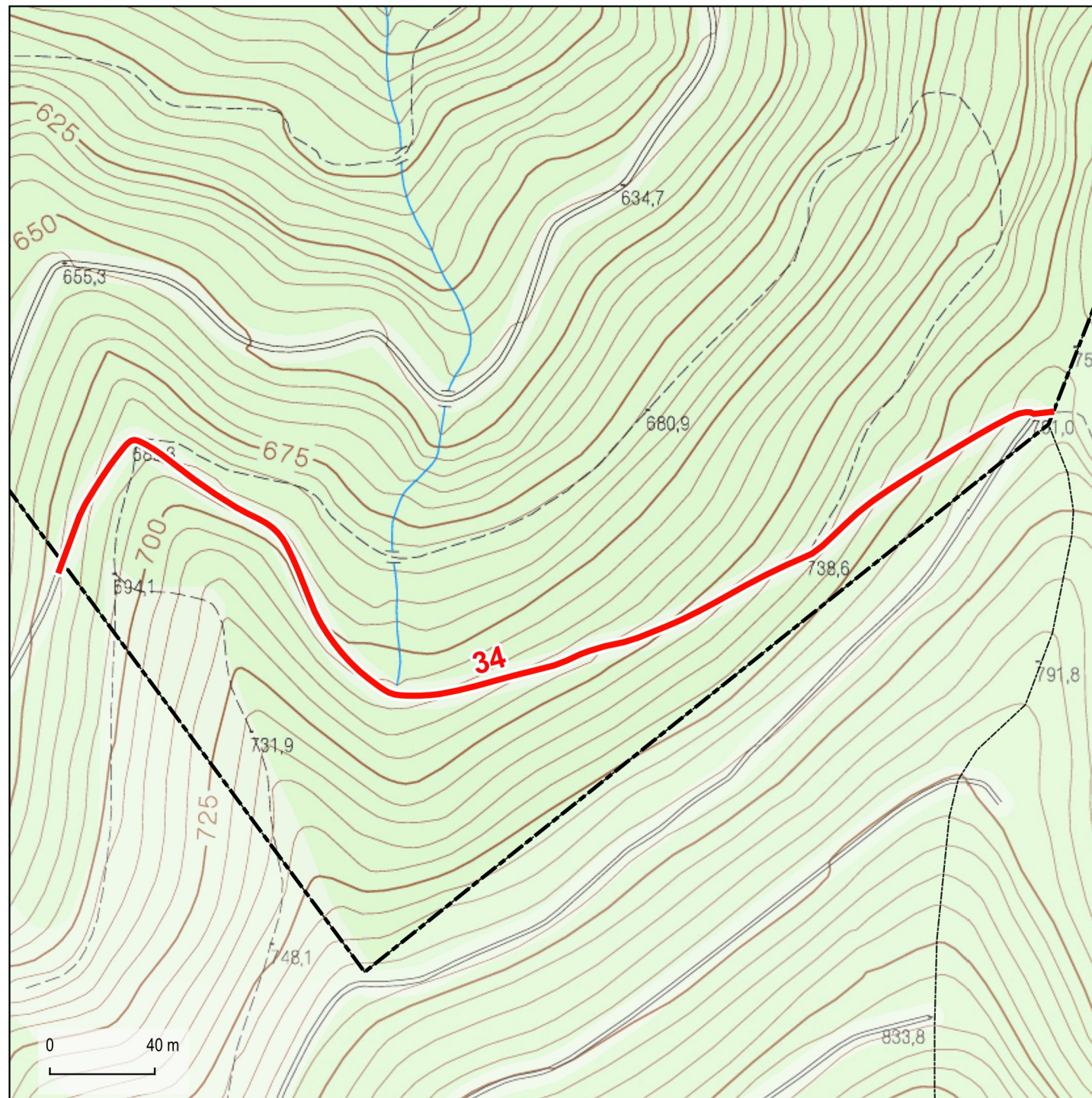
Observacions:





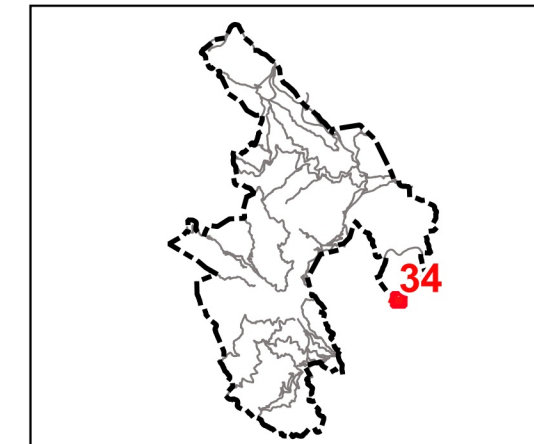
34

Camí de Clascar a la Celler de Ter



Base: Topogràfics de Institut Cartogràfic i Geològic de Catalunya (ICGC)

☐ Límits municipals (ICGC)



Dades tècniques:

ORIGEN: Límit de terme municipal d'Osor

FINAL: Límit de terme municipal de la Celler de Ter

LONGITUD TOTAL: 482 m

TIPUS DE FERM (%):

Asfalt: 0 %
 Formigó: 0 %
 Terra: 100 %
 Ferradura: 0 %

AMPLADA:

Màxima: 3 m
 Mínima: 3 m

Naturalesa del bé:

CLASSE DE BÉ: Demanial

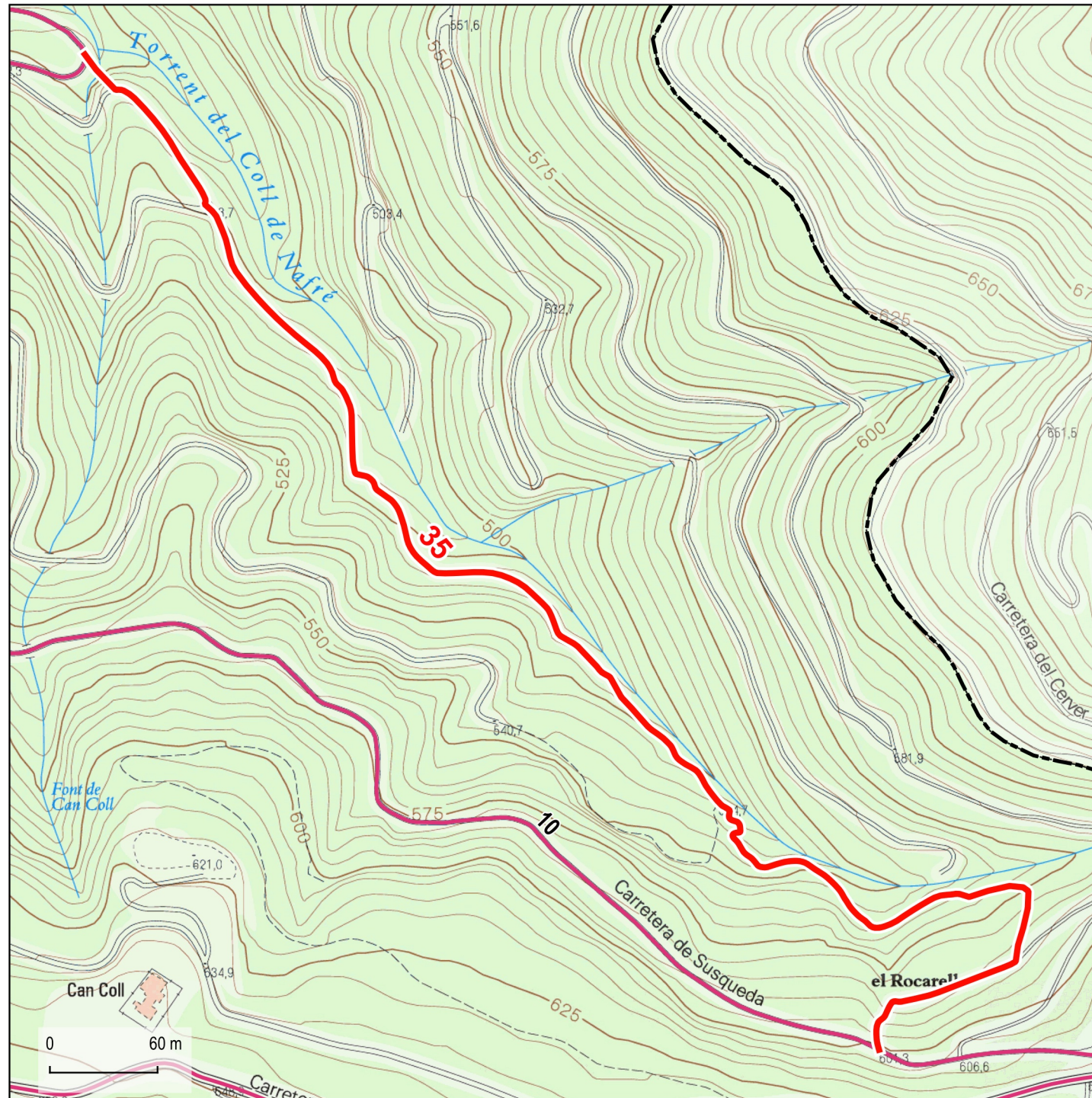
TÍTOL ADQUISITIU: Prescripció immemorial

Observacions:



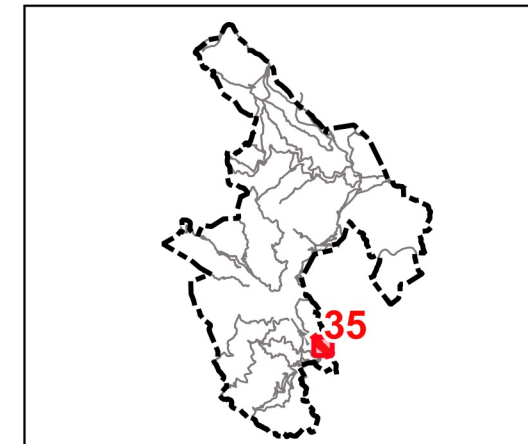
35

Camí de Susqueda a Osor



Base: Topogràfics de Institut Cartogràfic i Geològic de Catalunya (ICGC)

□ Límits municipals (ICGC)



Dades tècniques:

ORIGEN: Camí nou del Coll (10), prop de Mas Torrent

FINAL: Camí nou del Coll (10), prop del coll de Nafre

LONGITUD TOTAL: 947 m

TIPUS DE FERM (%):

Asfalt: 0 %
 Formigó: 0 %
 Terra: 0 %
 Ferradura: 100 %

AMPLADA:

Màxima: 2 m
 Mínima: 2 m

Naturalesa del bé:

CLASSE DE BÉ: Demanial

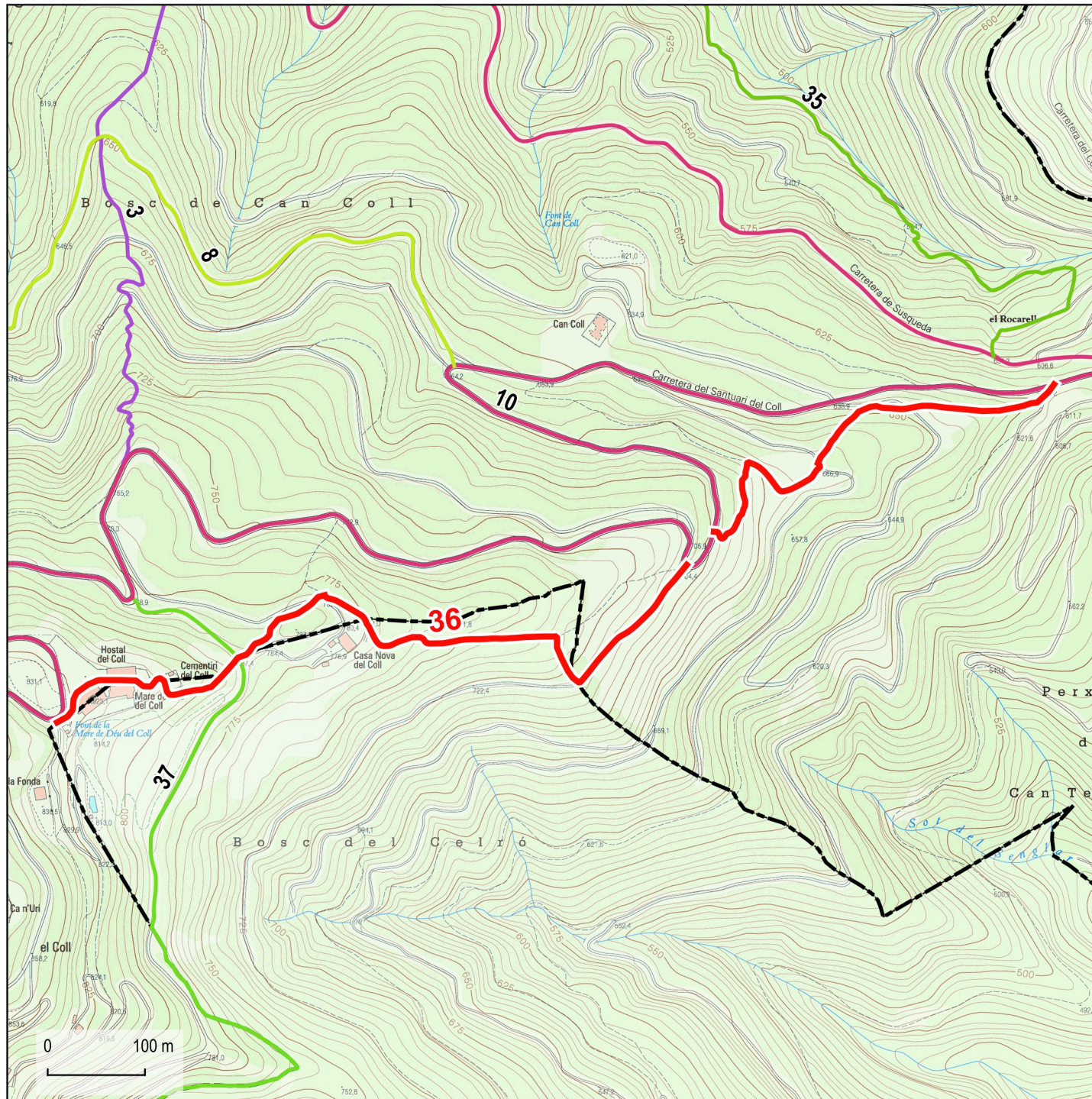
TÍTOL ADQUISITIU: Prescripció immemorial

Observacions:



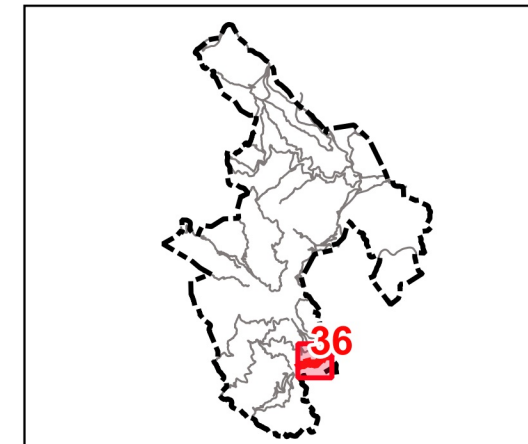
36

Camí vell del Coll a Osor



Base: Topogràfics de Institut Cartogràfic i Geològic de Catalunya (ICGC)

□ Límits municipals (ICGC)



Dades tècniques:

ORIGEN: El Coll

FINAL: Camí nou del Coll (10)

LONGITUD TOTAL: 1325 m

TIPUS DE FERM (%):

- Asfalt: 0 %
- Formigó: 0 %
- Terra: 0 %
- Ferradura: 100 %

AMPLADA:

- Màxima: 2 m
- Mínima: 2 m

Naturalesa del bé:

CLASSE DE BÉ: Demanial

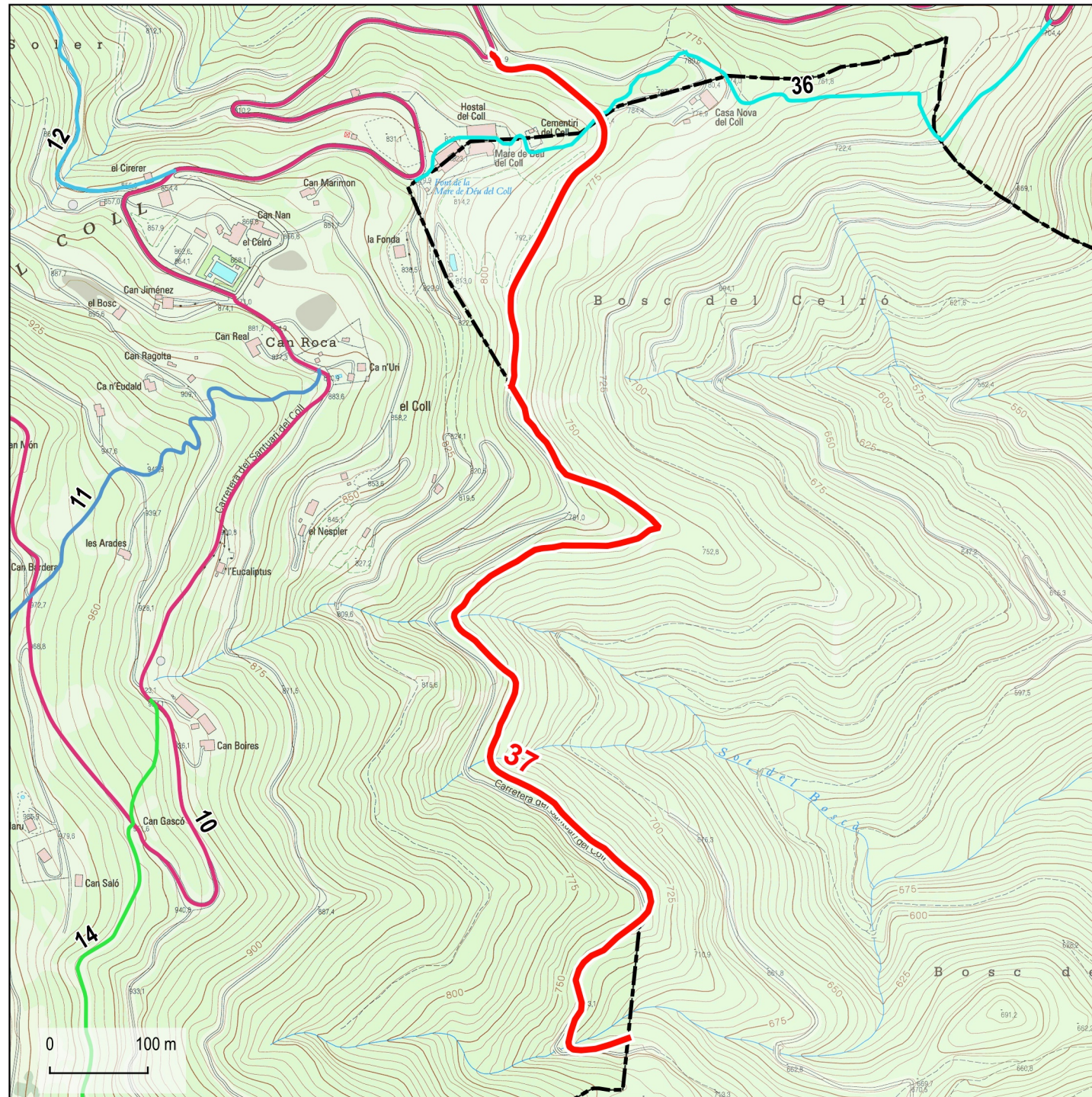
TÍTOL ADQUISITIU: Prescripció immemorial

Observacions:



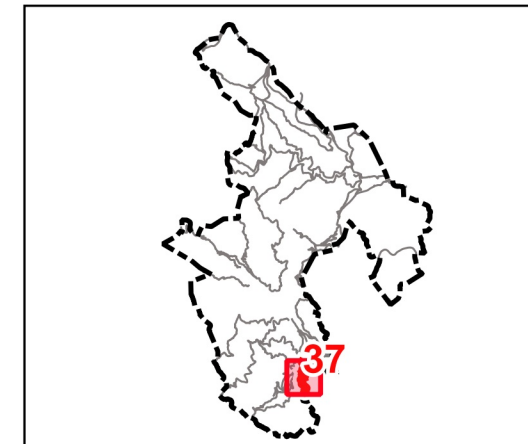
37

Camí vell de la Corbera



Base: Topogràfics de Institut Cartogràfic i Geològic de Catalunya (ICGC)

□ Límits municipals (ICGC)



Dades tècniques:

ORIGEN: Camí nou del Coll (10)

FINAL: Límit de terme municipal d'Osor

LONGITUD TOTAL: 1555 m

TIPUS DE FERM (%):

- Asfalt: 0 %
- Formigó: 0 %
- Terra: 28 %
- Ferradura: 72 %

AMPLADA:

- Màxima: 3 m
- Mínima: 2 m

Naturalesa del bé:

CLASSE DE BÉ: Demanial

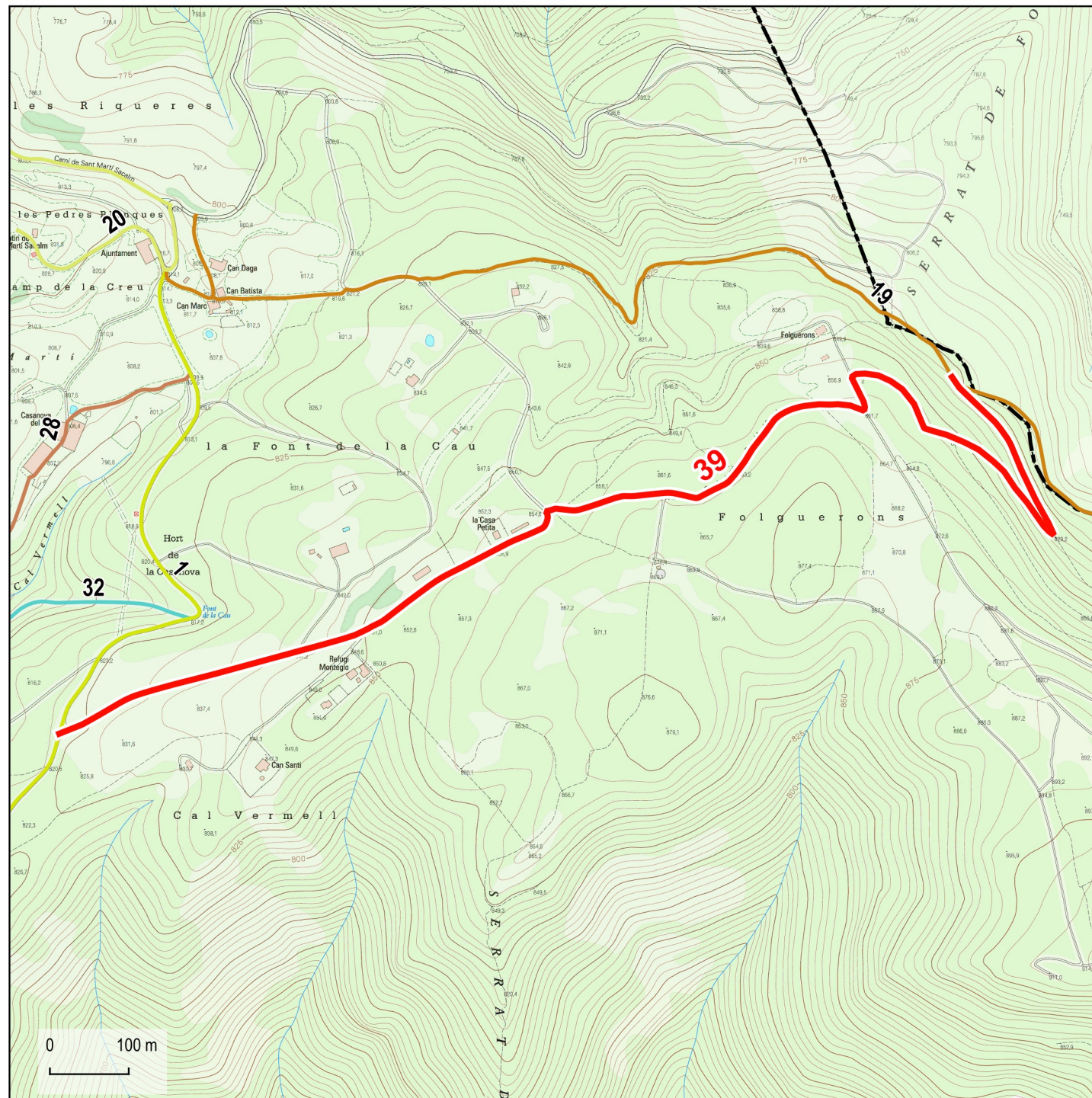
TÍTOL ADQUISITIU: Prescripció immemorial

Observacions:



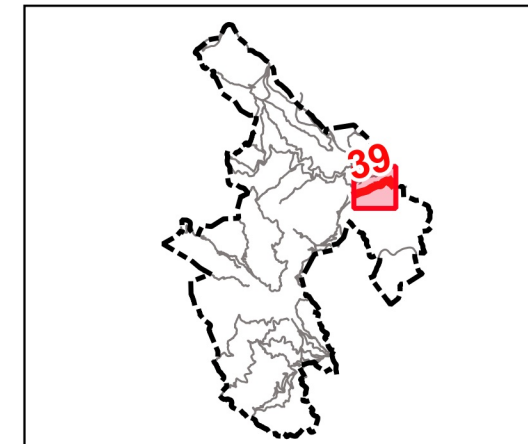
39

Camí de Susqueda a Amer



Base: Topogràfics de Institut Cartogràfic i Geològic de Catalunya (ICGC)

□ Límits municipals (ICGC)



Dades tècniques:

ORIGEN: Camí de Susqueda a Sant Martí Salcalm (01)

FINAL: Límit de terme municipal d'Amer

LONGITUD TOTAL: 1792 m

TIPUS DE FERM (%):

Asfalt: 0 %
 Formigó: 0 %
 Terra: 39 %
 Ferradura: 61 %

AMPLADA:

Màxima: 5 m
 Mínima: 2 m

Naturalesa del bé:

CLASSE DE BÉ: Demanial

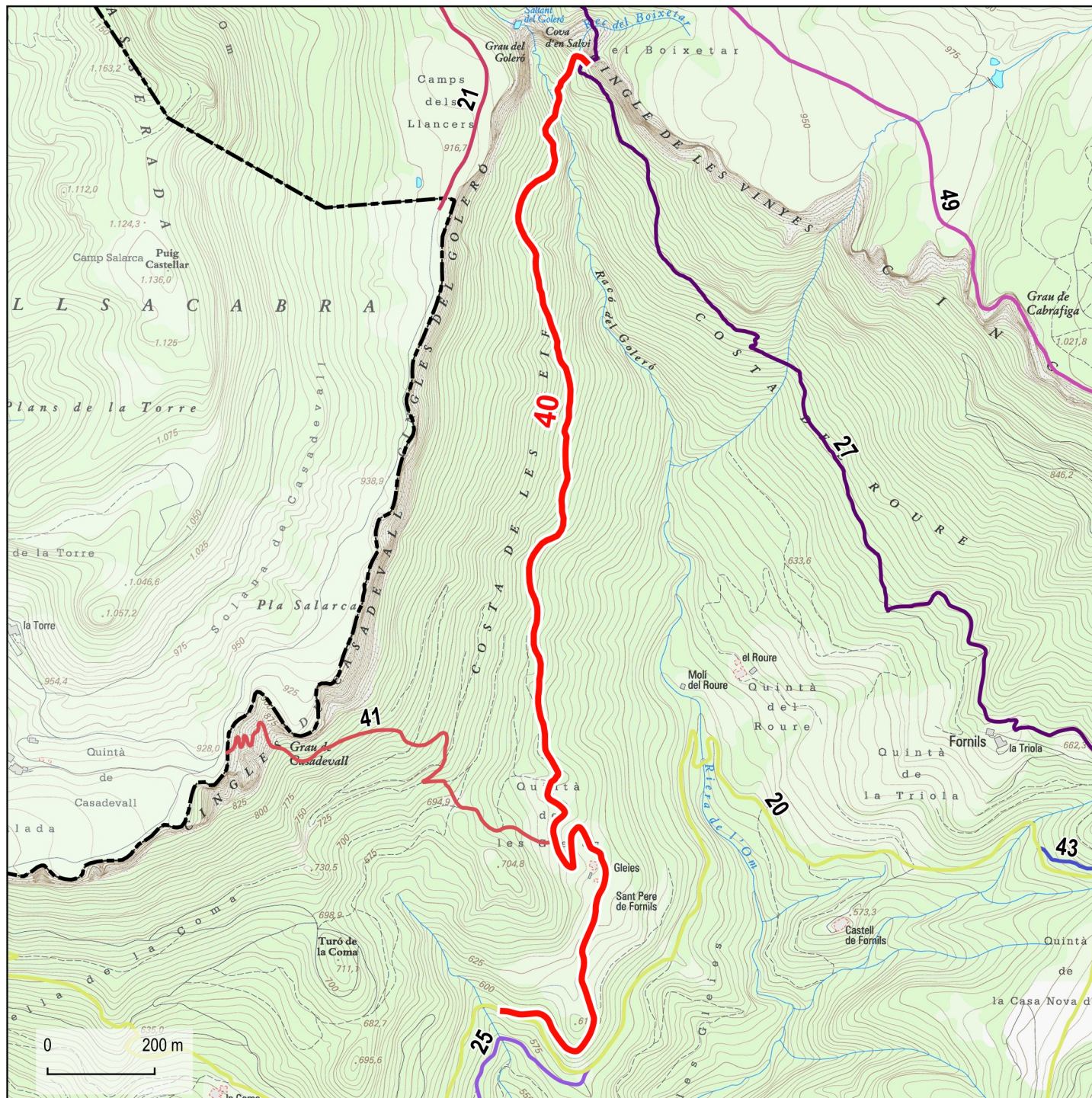
TÍTOL ADQUISITIU: Prescripció immemorial

Observacions:



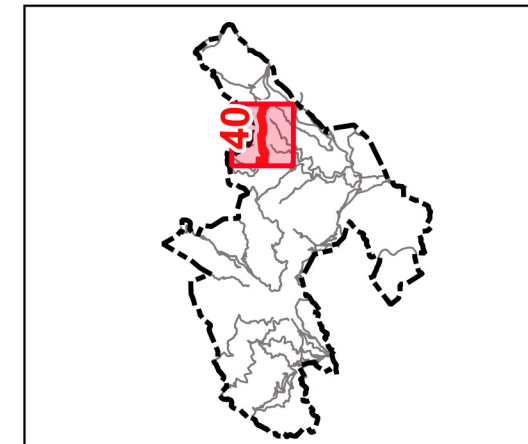
40

Camí de la Costa de les Gleies



Base: Topogràfics de Institut Cartogràfic i Geològic de Catalunya (ICGC)

□ Límits municipals (ICGC)



Dades tècniques:

ORIGEN: Camí de la Coma o de Sant Martí Sacalm a Rupit (20)

FINAL: Camí de Sant Martí a Fornils i la Costa del Roure (27), Cingle de les Vinyes

LONGITUD TOTAL: 2420 m

TIPUS DE FERM (%):

Asfalt: 0 %
 Formigó: 0 %
 Terra: 0 %
 Ferradura: 100 %

AMPLADA:

Màxima: 2 m
 Mínima: 2 m

Naturalesa del bé:

CLASSE DE BÉ: Demanial

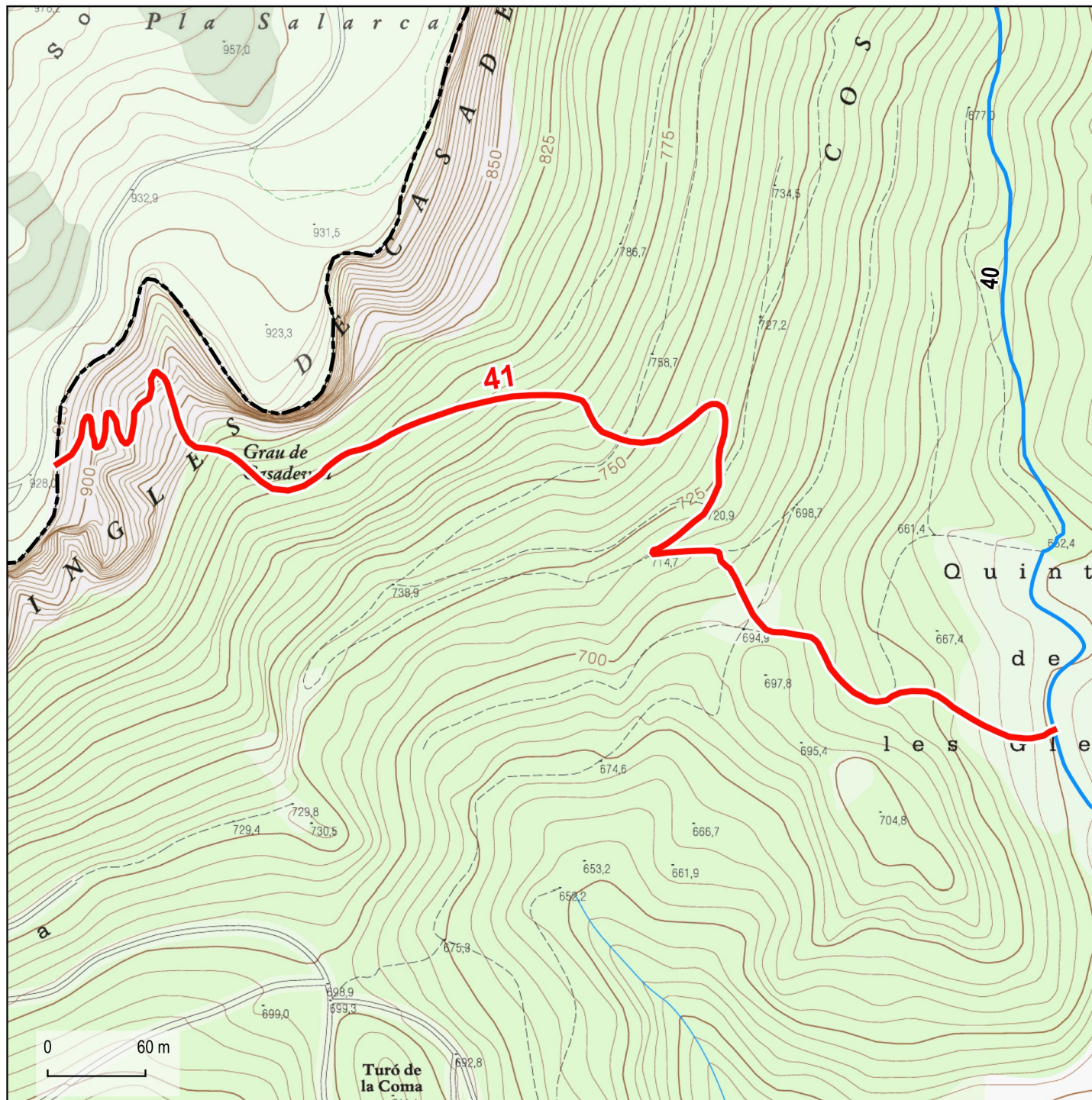
TÍTOL ADQUISITIU: Prescripció immemorial

Observacions:



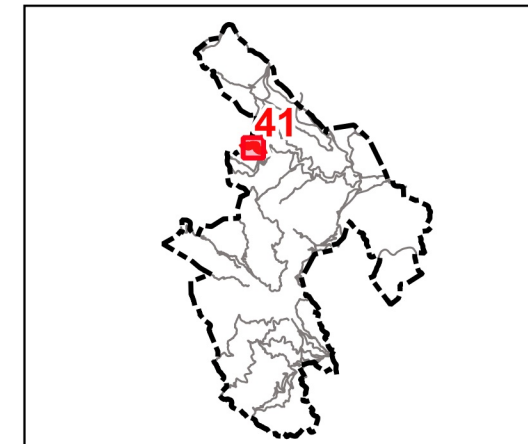
41

Camí del Grau de Casadevall



Base: Topogràfics de Institut Cartogràfic i Geològic de Catalunya (ICGC)

▭ Límits municipals (ICGC)



Dades tècniques:

ORIGEN: Les Gleies

FINAL: Límit de terme municipal de Rupit i Pruit

LONGITUD TOTAL: 992 m

TIPUS DE FERM (%):

Asfalt: 0 %
 Formigó: 0 %
 Terra: 0 %
 Ferradura: 100 %

AMPLADA:

Màxima: 2 m
 Mínima: 2 m

Naturalesa del bé:

CLASSE DE BÉ: Demanial

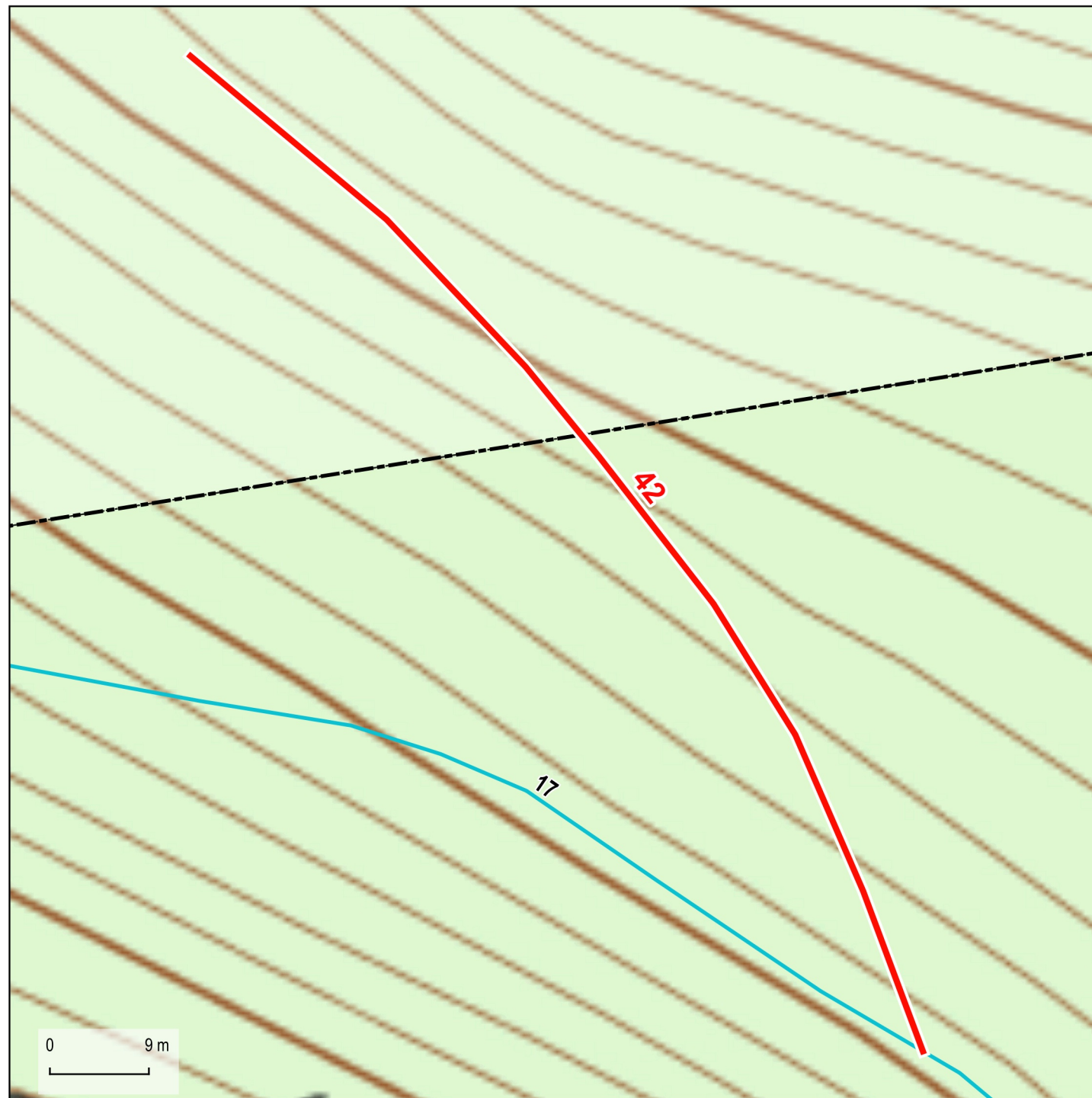
TÍTOL ADQUISITIU: Prescripció immemorial

Observacions:



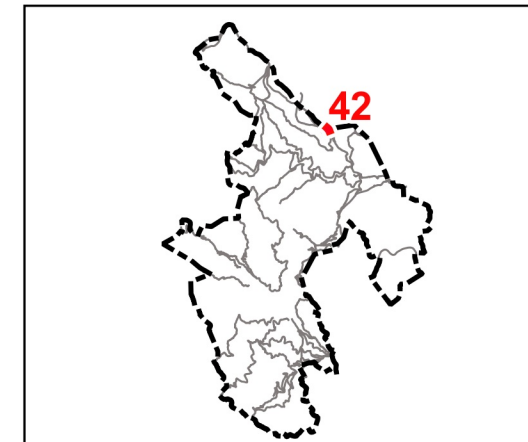
42

Camí de les Planes d'Hostoles al Far



Base: Topogràfics de Institut Cartogràfic i Geològic de Catalunya (ICGC)

☐ Límits municipals (ICGC)



Dades tècniques:

ORIGEN: Camí de Sant Martí Sacalm al Far (17)

FINAL: Límit de terme municipal de les Planes d'Hostoles

LONGITUD TOTAL: 114 m

TIPUS DE FERM (%):

Asfalt: 0 %
 Formigó: 0 %
 Terra: 0 %
 Ferradura: 100 %

AMPLADA:

Màxima: 2 m
 Mínima: 2 m

Naturalesa del bé:

CLASSE DE BÉ: Demanial

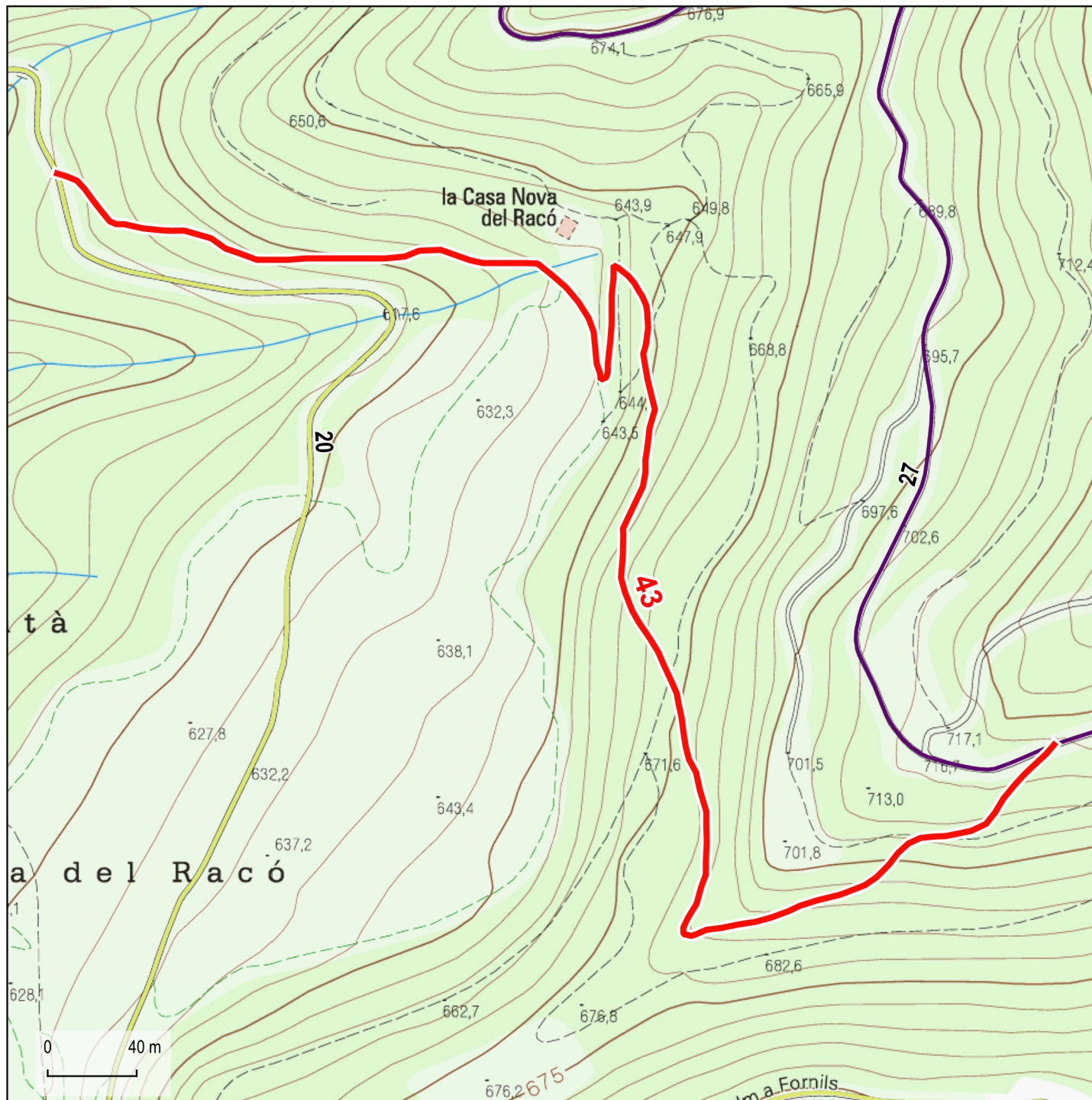
TÍTOL ADQUISITIU: Prescripció immemorial

Observacions:



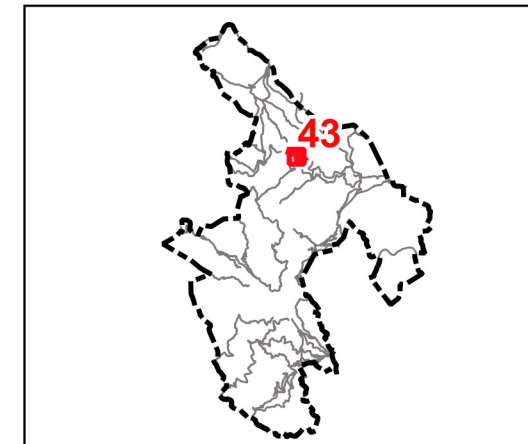
43

Camí vell de la Canova del Racó



Base: Topogràfics de Institut Cartogràfic i Geològic de Catalunya (ICGC)

☐ Límits municipals (ICGC)



Dades tècniques:

ORIGEN: Camí de la Coma o de Sant Martí Sacalm a Rupit (20)

FINAL: Camí de Sant Martí a Fornils i la Costa del Roure (27)

LONGITUD TOTAL: 862 m

TIPUS DE FERM (%):

Asfalt: 0 %
 Formigó: 0 %
 Terra: 0 %
 Ferradura: 100 %

AMPLADA:

Màxima: 2 m
 Mínima: 2 m

Naturalesa del bé:

CLASSE DE BÉ: Demanial

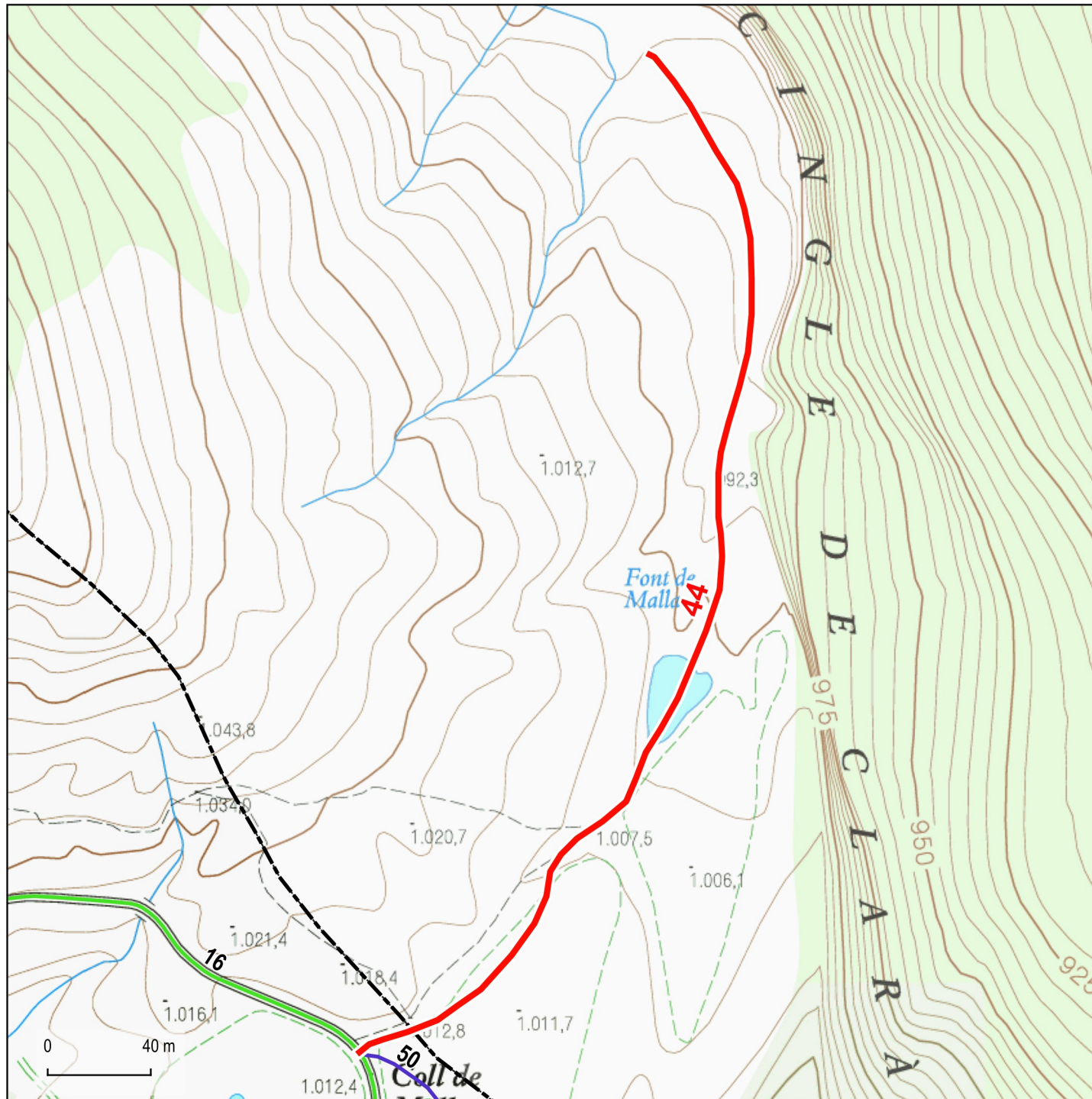
TÍTOL ADQUISITIU: Prescripció immemorial

Observacions:



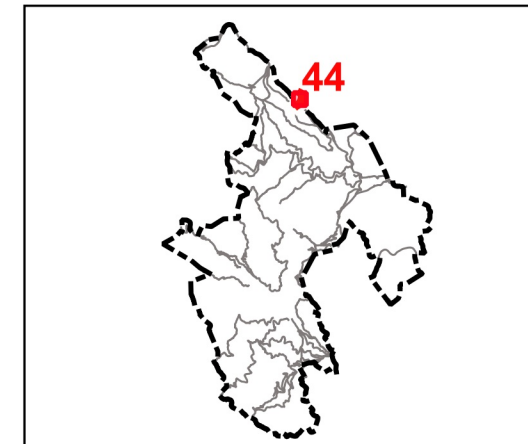
44

Camí del Grau de Santa Anna



Base: Topogràfics de Institut Cartogràfic i Geològic de Catalunya (ICGC)

☐ Límits municipals (ICGC)



Dades tècniques:

ORIGEN: Coll de Maia

FINAL: Límit de terme de les Planes d'Hostoles

LONGITUD TOTAL: 459 m

TIPUS DE FERM (%):

Asfalt: 0 %
 Formigó: 0 %
 Terra: 0 %
 Ferradura: 100 %

AMPLADA:

Màxima: 2 m
 Mínima: 2 m

Naturalesa del bé:

CLASSE DE BÉ: Demanial

TÍTOL ADQUISITIU: Prescripció immemorial

Observacions:



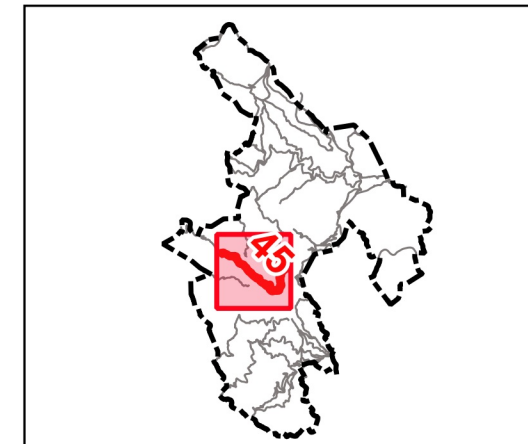
45

Camí de l'Esquerra



Base: Topogràfics de Institut Cartogràfic i Geològic de Catalunya (ICGC)

□ Límits municipals (ICGC)



Dades tècniques:

ORIGEN: Riba W de l'embassament

FINAL: Riba W del embassament

LONGITUD TOTAL: 5027 m

TIPUS DE FERM (%):

Asfalt: 0 %
 Formigó: 0 %
 Terra: 100 %
 Ferradura: 0 %

AMPLADA:

Màxima: 3 m
 Mínima: 3 m

Naturalesa del bé:

CLASSE DE BÉ: Demanial

TÍTOL ADQUISITIU: No determinat

Observacions:



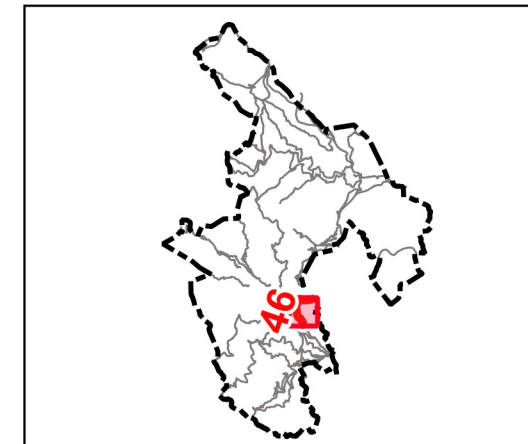
46

Camí de la Dreta



Base: Topogràfics de Institut Cartogràfic i Geològic de Catalunya (ICGC)

□ Límits municipals (ICGC)



Dades tècniques:

ORIGEN: Riba W de l'embassament

FINAL: Límit de terme municipal d'Osor

LONGITUD TOTAL: 1446 m

TIPUS DE FERM (%):

- Asfalt: 100 %
- Formigó: 0 %
- Terra: 0 %
- Ferradura: 0 %

AMPLADA:

- Màxima: 6 m
- Mínima: 6 m

Naturalesa del bé:

CLASSE DE BÉ: Demanial

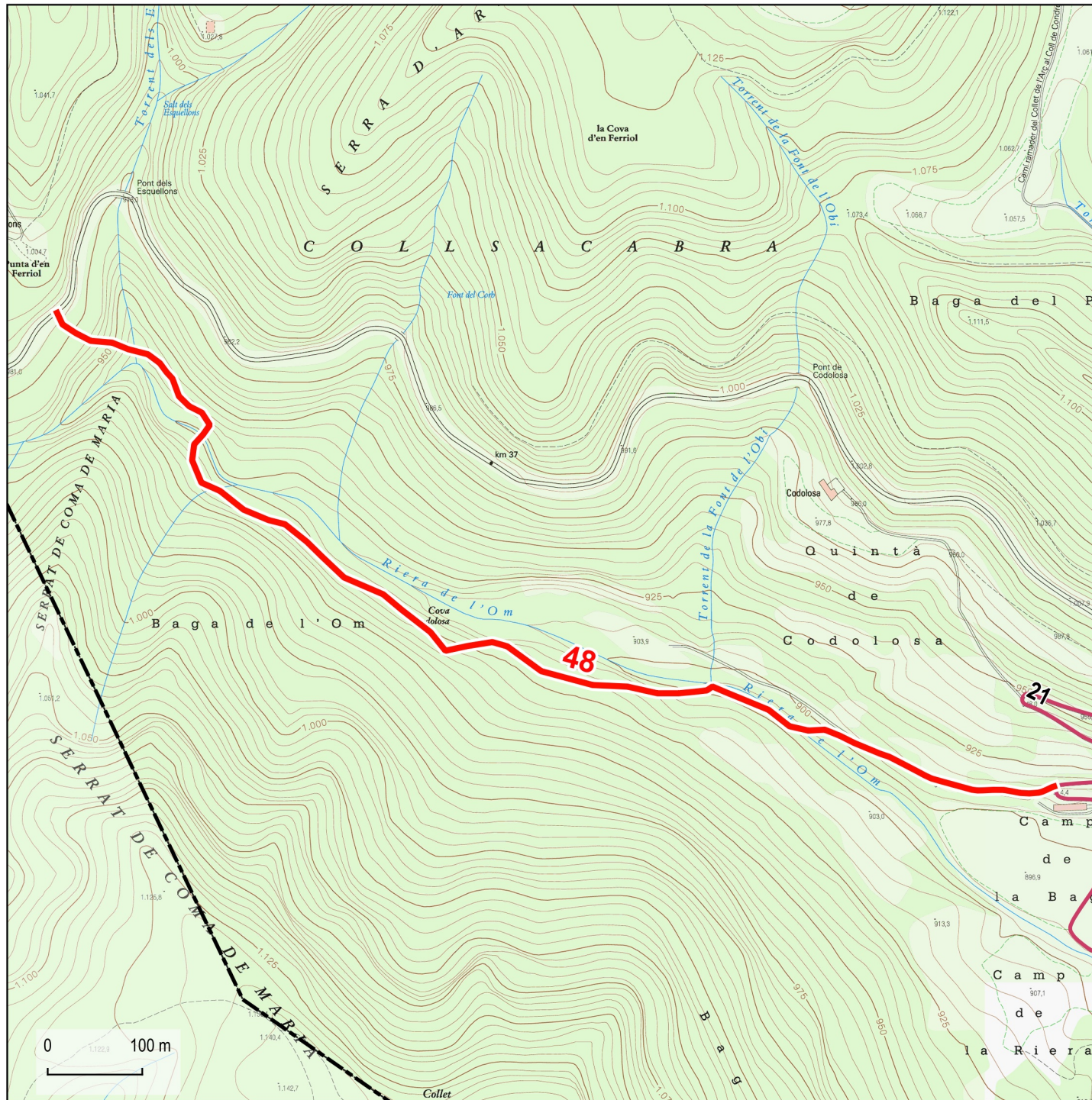
TÍTOL ADQUISITIU: Cessió

Observacions:



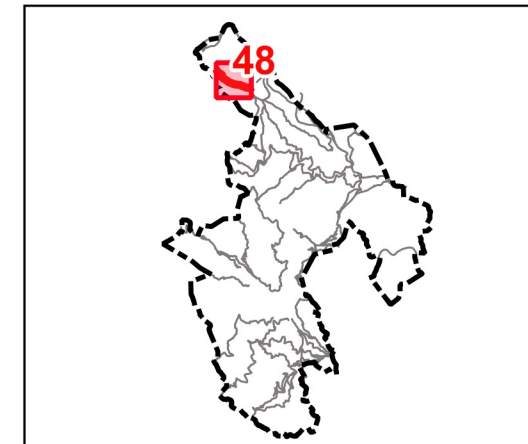
48

Camí de Papalló



Base: Topogràfics de Institut Cartogràfic i Geològic de Catalunya (ICGC)

□ Límits municipals (ICGC)



Dades tècniques:

ORIGEN: Camp de la Baga
FINAL: Carretera C-153, PQ. 36.3
LONGITUD TOTAL: 1285 m
TIPUS DE FERM (%):
 Asfalt: 0 %
 Formigó: 0 %
 Terra: 0 %
 Ferradura: 100 %

AMPLADA:
 Màxima: 2 m
 Mínima: 2 m

Naturalesa del bé:

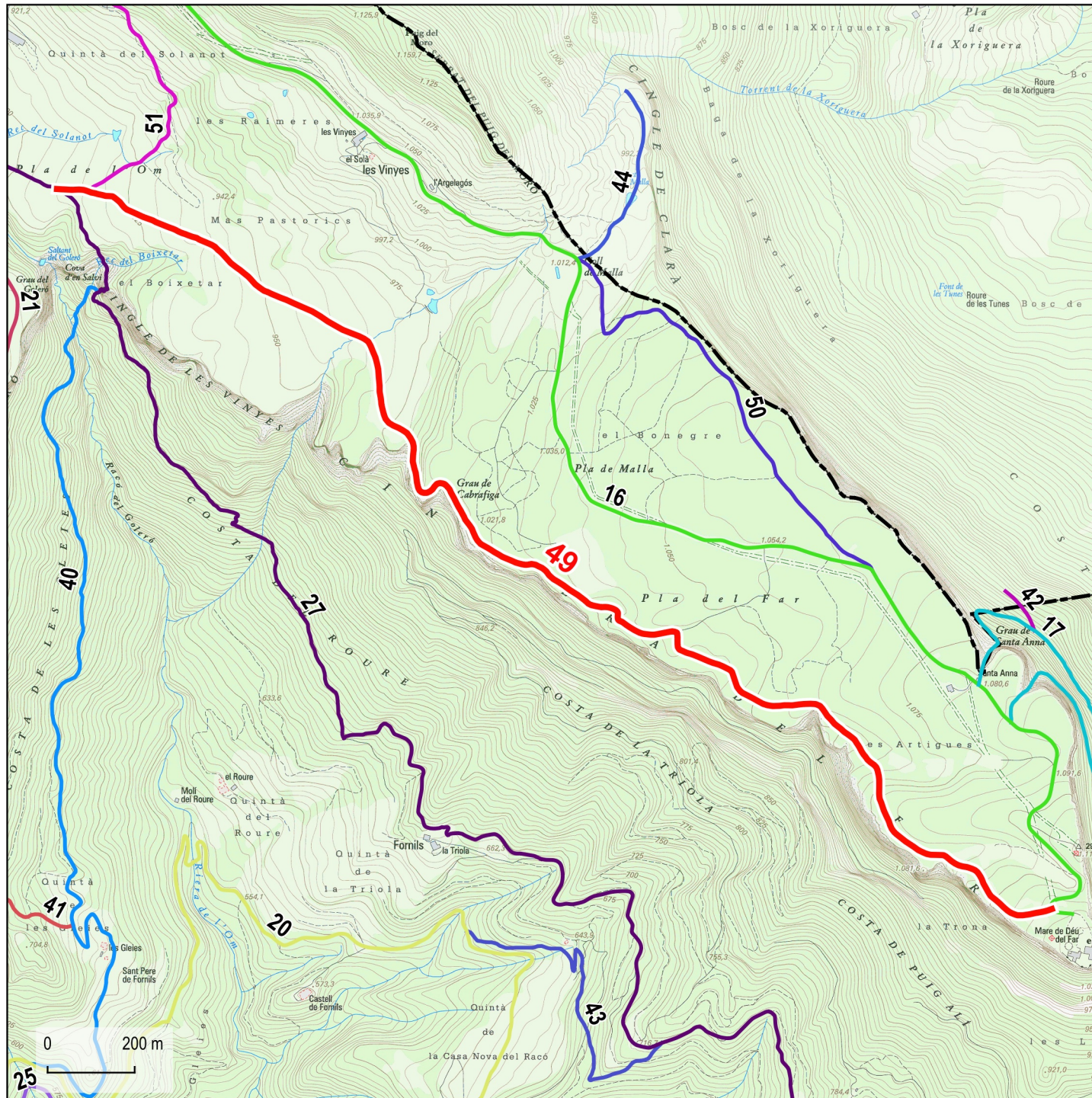
CLASSE DE BÉ: Demanial
TÍTOL ADQUISITIU: Prescripció immemorial

Observacions:



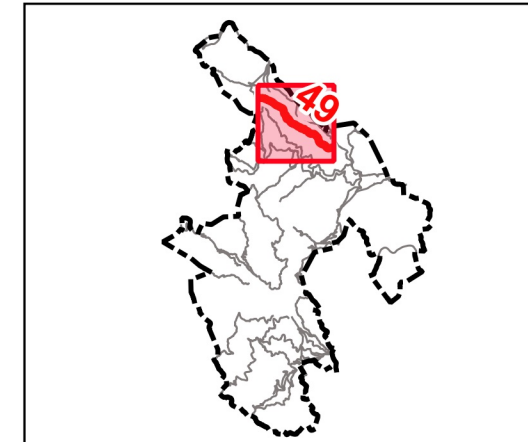
49

Camí de la cinglera del Far



Base: Topogràfics de Institut Cartogràfic i Geològic de Catalunya (ICGC)

□ Límits municipals (ICGC)



Dades tècniques:

ORIGEN: Pla de l'Om

FINAL: El Far

LONGITUD TOTAL: 3153 m

TIPUS DE FERM (%):

- Asfalt: 0 %
- Formigó: 0 %
- Terra: 0 %
- Ferradura: 100 %

AMPLADA:

- Màxima: 2 m
- Mínima: 2 m

Naturalesa del bé:

CLASSE DE BÉ: Demanial

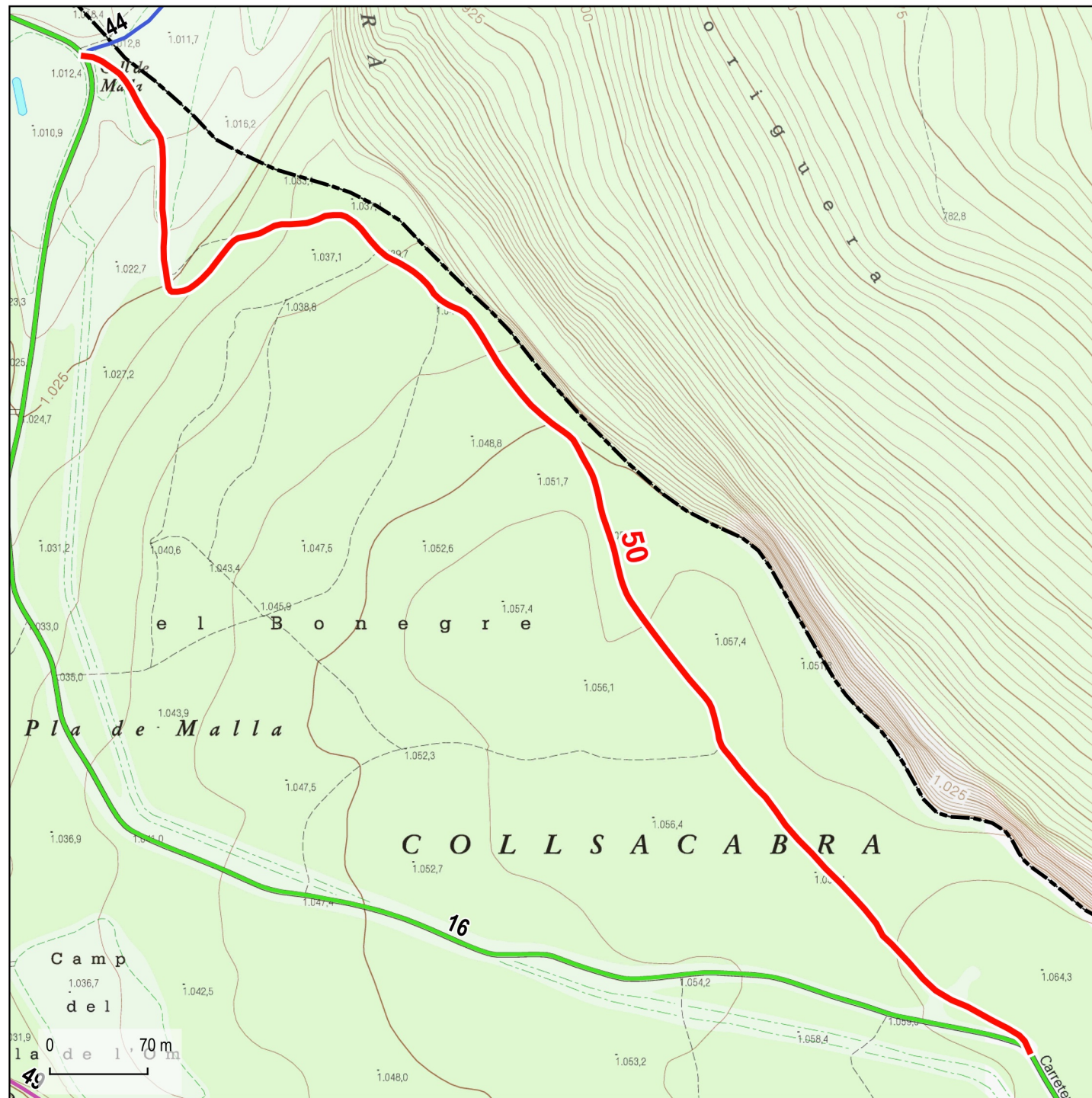
TÍTOL ADQUISITIU: Prescripció immemorial

Observacions:



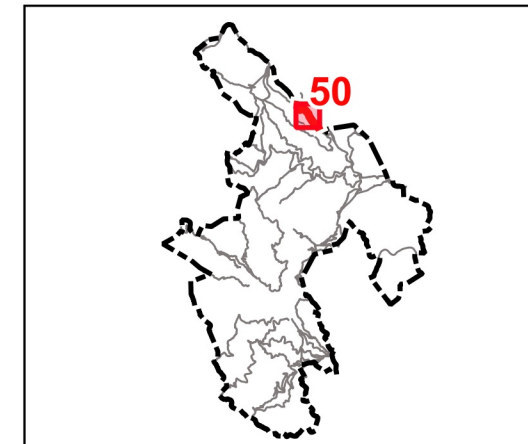
50

Camí vell del Far



Base: Topogràfics de Institut Cartogràfic i Geològic de Catalunya (ICGC)

□ Límits municipals (ICGC)



Dades tècniques:

ORIGEN: Camí del Far (16)

FINAL: Coll de Mola

LONGITUD TOTAL: 1134 m

TIPUS DE FERM (%):

Asfalt: 0 %
 Formigó: 0 %
 Terra: 0 %
 Ferradura: 100 %

AMPLADA:

Màxima: 2 m
 Mínima: 2 m

Naturalesa del bé:

CLASSE DE BÉ: Demanial

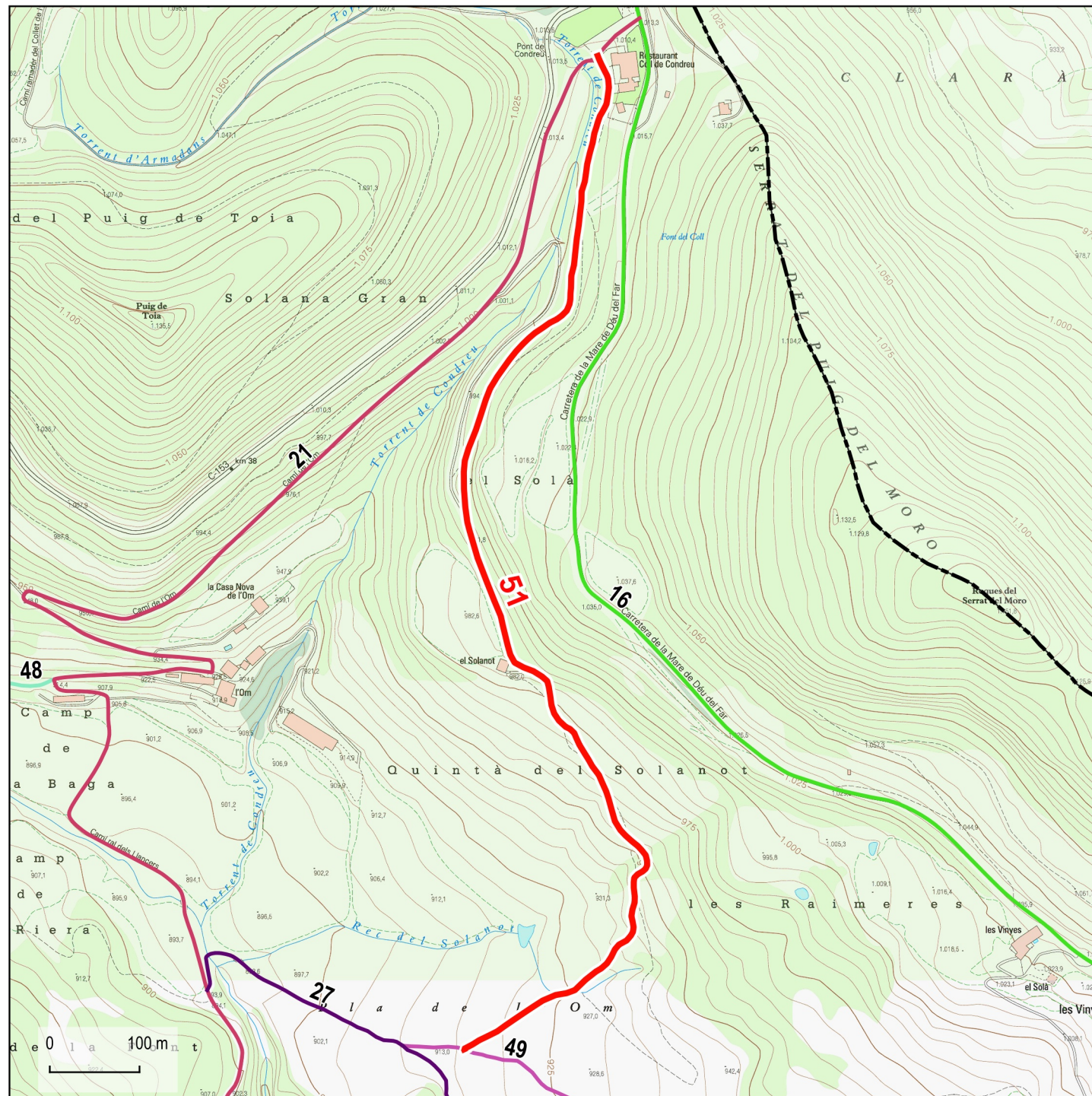
TÍTOL ADQUISITIU: Prescripció immemorial

Observacions:



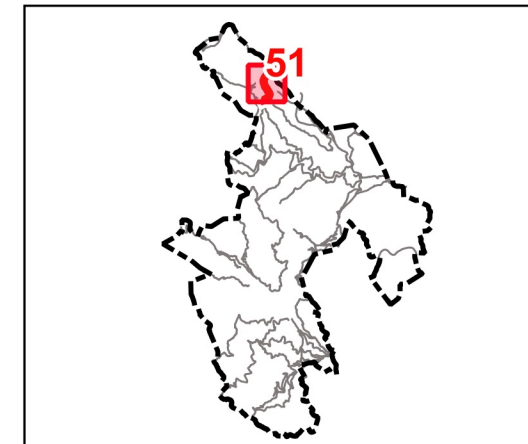
51

Camí de Coll de Condreu pel Solanot



Base: Topogràfics de Institut Cartogràfic i Geològic de Catalunya (ICGC)

□ Límits municipals (ICGC)



Dades tècniques:

ORIGEN: Pla de l'Om

FINAL: Coll de Condreu

LONGITUD TOTAL: 1335 m

TIPUS DE FERM (%):

Asfalt: 0 %
 Formigó: 0 %
 Terra: 0 %
 Ferradura: 100 %

AMPLADA:

Màxima: 2 m
 Mínima: 2 m

Naturalesa del bé:

CLASSE DE BÉ: Demanial

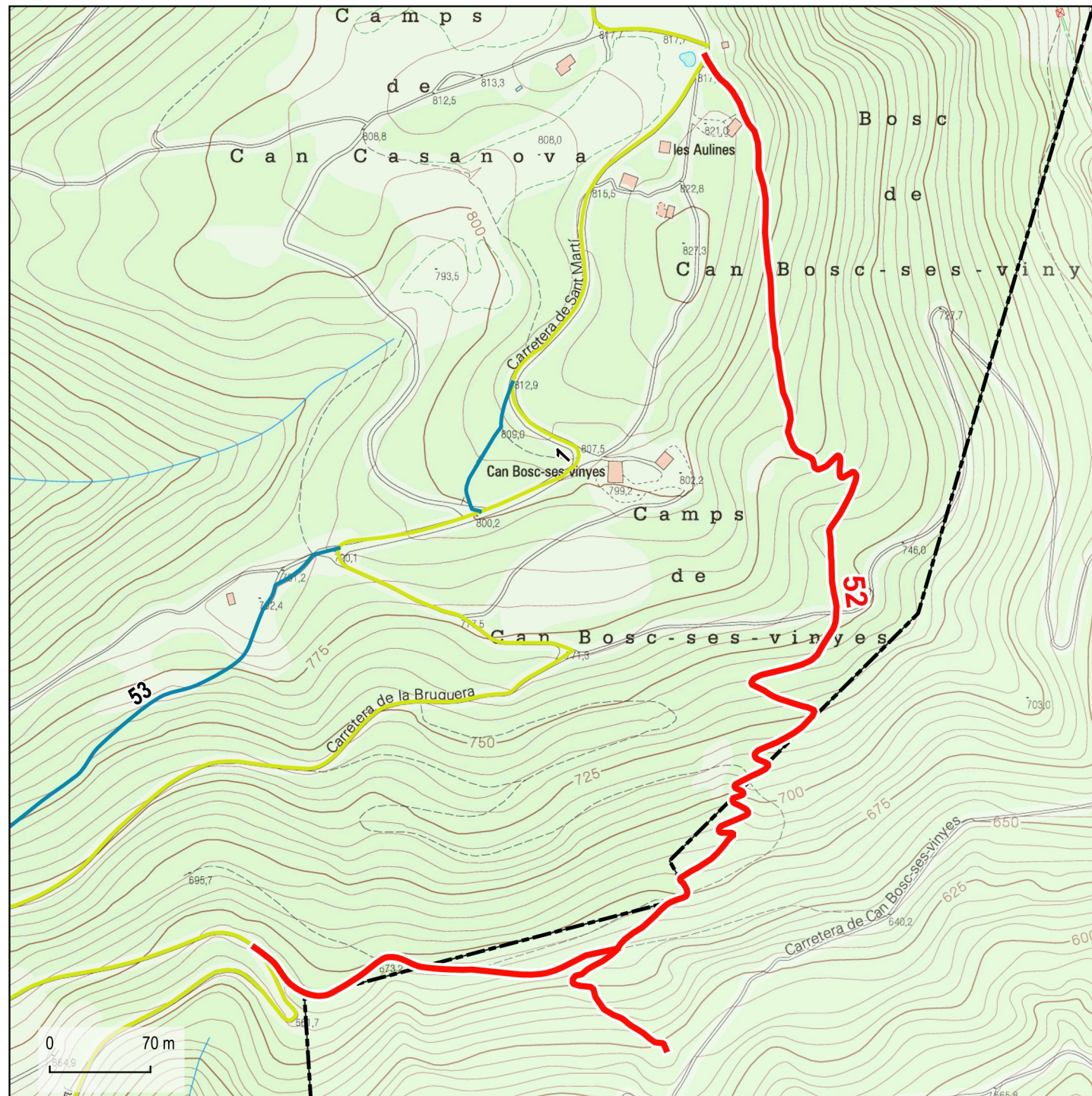
TÍTOL ADQUISITIU: Prescripció immemorial

Observacions:



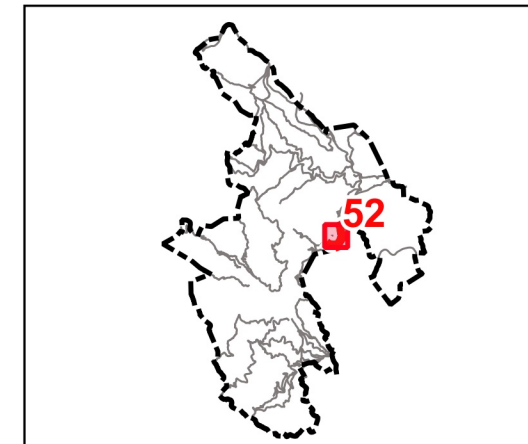
52

Camí de la Tria a la Codina



Base: Topogràfics de Institut Cartogràfic i Geològic de Catalunya (ICGC)

☐ Límits municipals (ICGC)



Dades tècniques:

ORIGEN: Les Aulines

FINAL: Límit de terme municipal d'Osor

LONGITUD TOTAL: 1285 m

TIPUS DE FERM (%):

- Asfalt: 0 %
- Formigó: 0 %
- Terra: 0 %
- Ferradura: 100 %

AMPLADA:

- Màxima: 2 m
- Mínima: 2 m

Naturalesa del bé:

CLASSE DE BÉ: Demanial

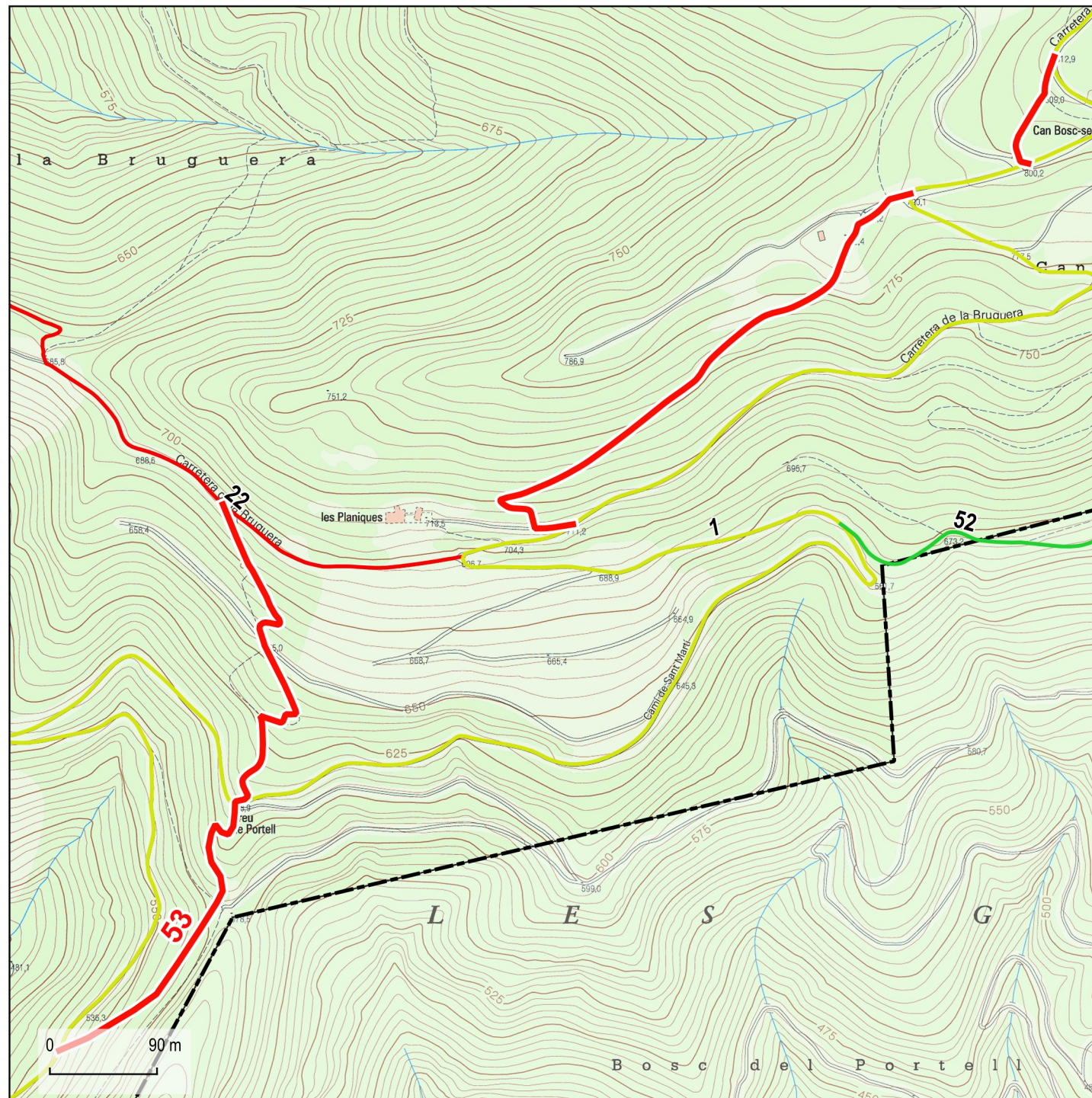
TÍTOL ADQUISITIU: Prescripció immemorial

Observacions:



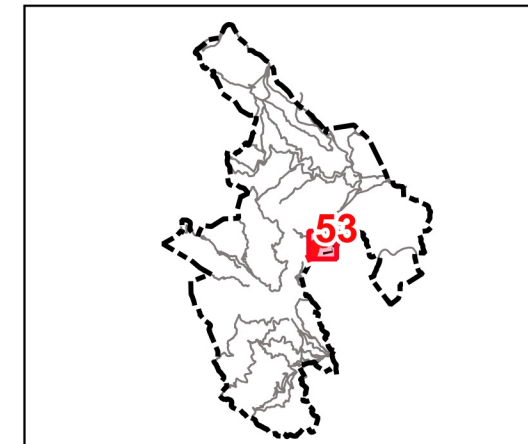
53

Camí vell de Susqueda



Base: Topogràfics de Institut Cartogràfic i Geològic de Catalunya (ICGC)

□ Límits municipals (ICGC)



Dades tècniques:

ORIGEN: Camí de Susqueda a Sant Martí Salcalm (01)

FINAL: Camí de Susqueda a Sant Martí Salcalm (01)

LONGITUD TOTAL: 1259 m

TIPUS DE FERM (%):

- Asfalt: 0 %
- Formigó: 0 %
- Terra: 8 %
- Ferradura: 92 %

AMPLADA:

- Màxima: 3 m
- Mínima: 2 m

Naturalesa del bé:

CLASSE DE BÉ: Demanial

TÍTOL ADQUISITIU: Prescripció immemorial

Observacions: