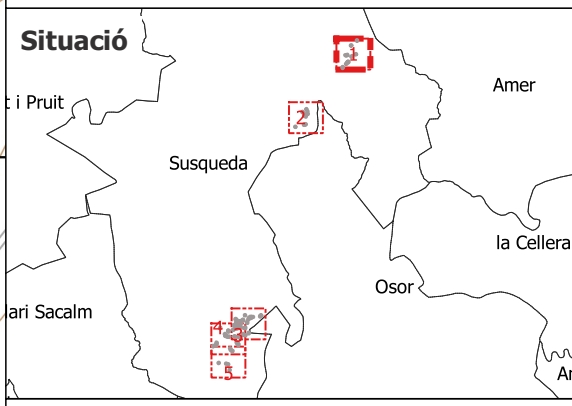


Llegenda general

Elements representats	Base topogràfica
trams de la franja perimetral	hidrografia
xarxa viària en franja	xarxa viària
subtrams	altimetria

límit cadastral

tram amb peus especials i/o poda (PEL: PE lligament, PEA: PE alçada)

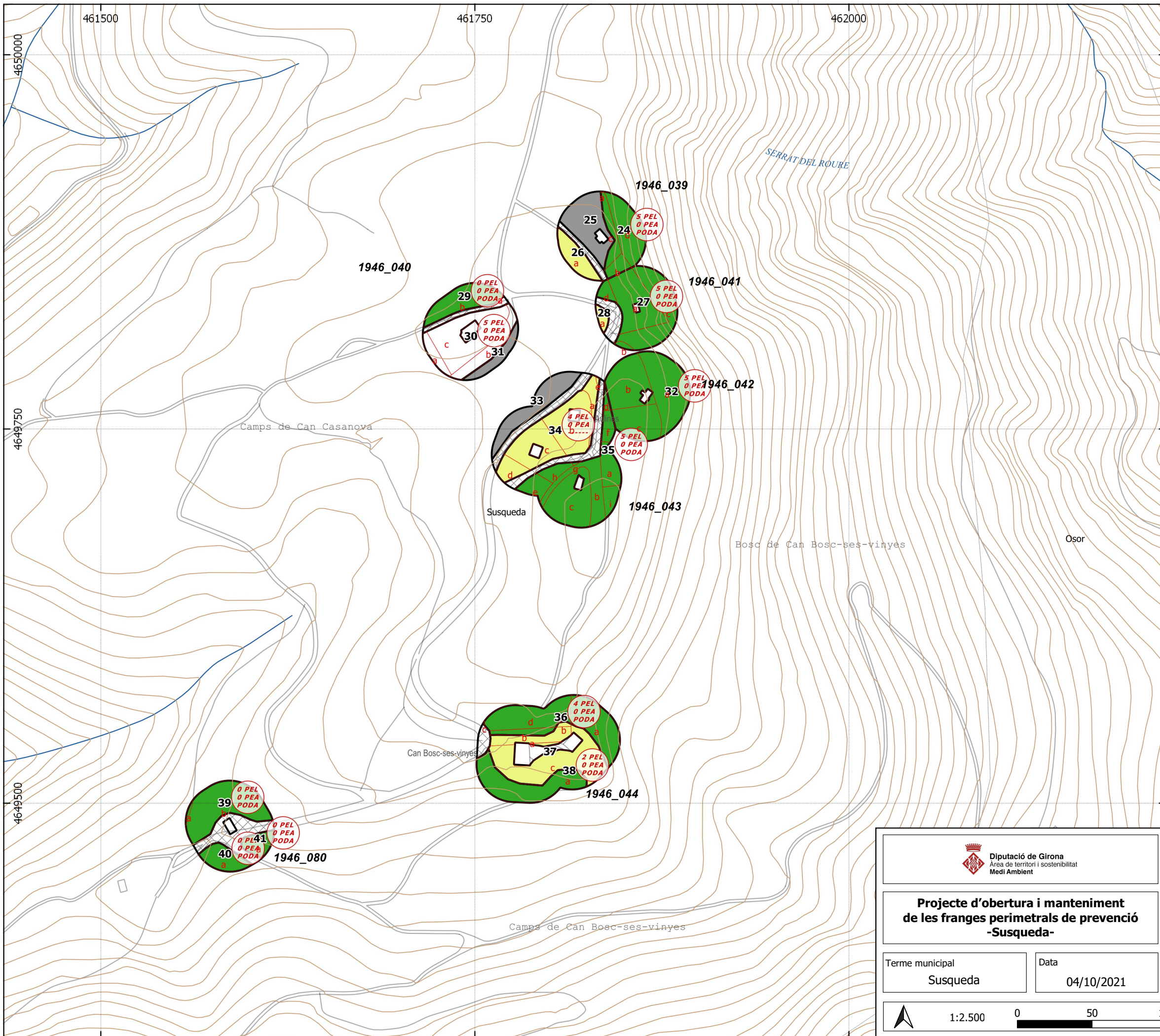


Tractaments sobre la vegetació

Tractaments en trams i zones verdes

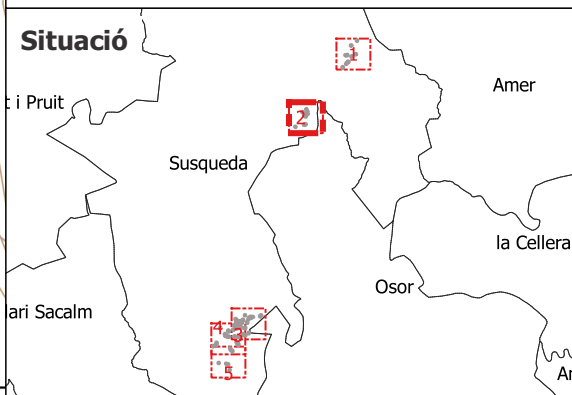
	T1 - estassada manual
	T2 - estassada mecanitzada
	T3 - aclarida sense extracció
	T4 - aclarida
	T5 - Aclarida sense extracció amb estassada manual
	T6 - aclarida amb estassada mecanitzada
	T7 - aclarida amb estassada manual
	sense actuació

Diputació de Girona Àrea de territori i sostenibilitat Medi Ambient		Ajuntament de Susqueda	
Projecte d'obertura i manteniment de les franges perimetrals de prevenció -Susqueda-			
Terme municipal Susqueda		Data 04/10/2021	
		Enginyer Tècnic Forestal Jordi Canals Camprubí	
		Plànol d'actuació	
		Full 1 / 5	
1:2.500		0 50 100 m	
Base topogràfica 1:5000 de l'Institut Cartogràfic i Geològic de Catalunya			



Llegenda general

Elements representats	Base topogràfica
trams de la franja perimetral	hidrografia
xarxa viària en franja	xarxa viària
subtrams	altimetria
límit cadastral	
tram amb peus especials i/o poda (PEL: PE lligament, PEA: PE alçada)	

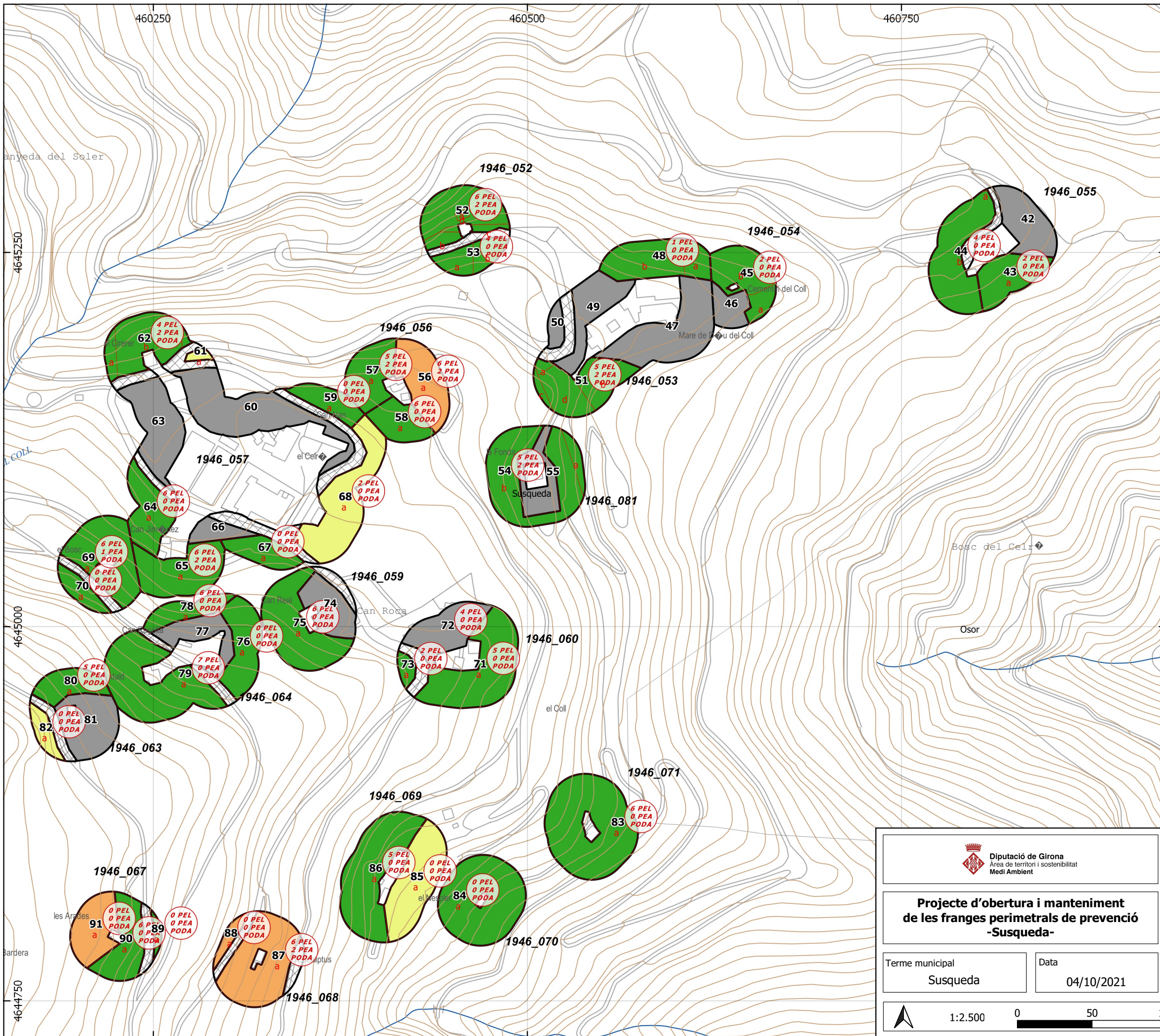


Tractaments sobre la vegetació

Tractaments en trams i zones verdes

	T1 - estassada manual
	T2 - estassada mecanitzada
	T3 - aclarida sense extracció
	T4 - aclarida
	T5 - Aclarida sense extracció amb estassada manual
	T6 - aclarida amb estassada mecanitzada
	T7 - aclarida amb estassada manual
	sense actuació

Diputació de Girona Àrea de territori i sostenibilitat Medi Ambient		Ajuntament de Susqueda	
Projecte d'obertura i manteniment de les franges perimetrals de prevenció -Susqueda-		Enginyer Tècnic Forestal Jordi Canals Camprubí	
Terme municipal Susqueda	Data 04/10/2021	Plànol d'actuació	Full 2 / 5
1:2.500		0 50 100 m	
Base topogràfica 1:5000 de l'Institut Cartogràfic i Geològic de Catalunya			

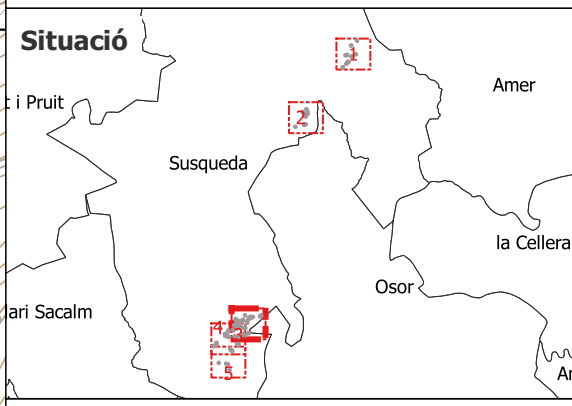


Llegenda general

Elements representats	Base topogràfica
trams de la franja perimetral	hidrografia
xarxa viària en franja	xarxa viària
subtrams	altimetria

límit cadastral

tram amb peus especials i/o poda (PEL: PE lligament, PEA: PE alçada)



Tractaments sobre la vegetació

Tractaments en trams i zones verdes

- T1 - estassada manual
- T2 - estassada mecanitzada
- T3 - aclarida sense extracció
- T4 - aclarida
- T5 - Aclarida sense extracció amb estassada manual
- T6 - aclarida amb estassada mecanitzada
- T7 - aclarida amb estassada manual
- sense actuació

Diputació de Girona
Àrea de territori i sostenibilitat
Medi Ambient

Ajuntament de Susqueda

Projecte d'obertura i manteniment de les franges perimetrals de prevenció -Susqueda-


Enginyer Tècnic Forestal
Jordi Canals Camprubí

Terme municipal
Susqueda

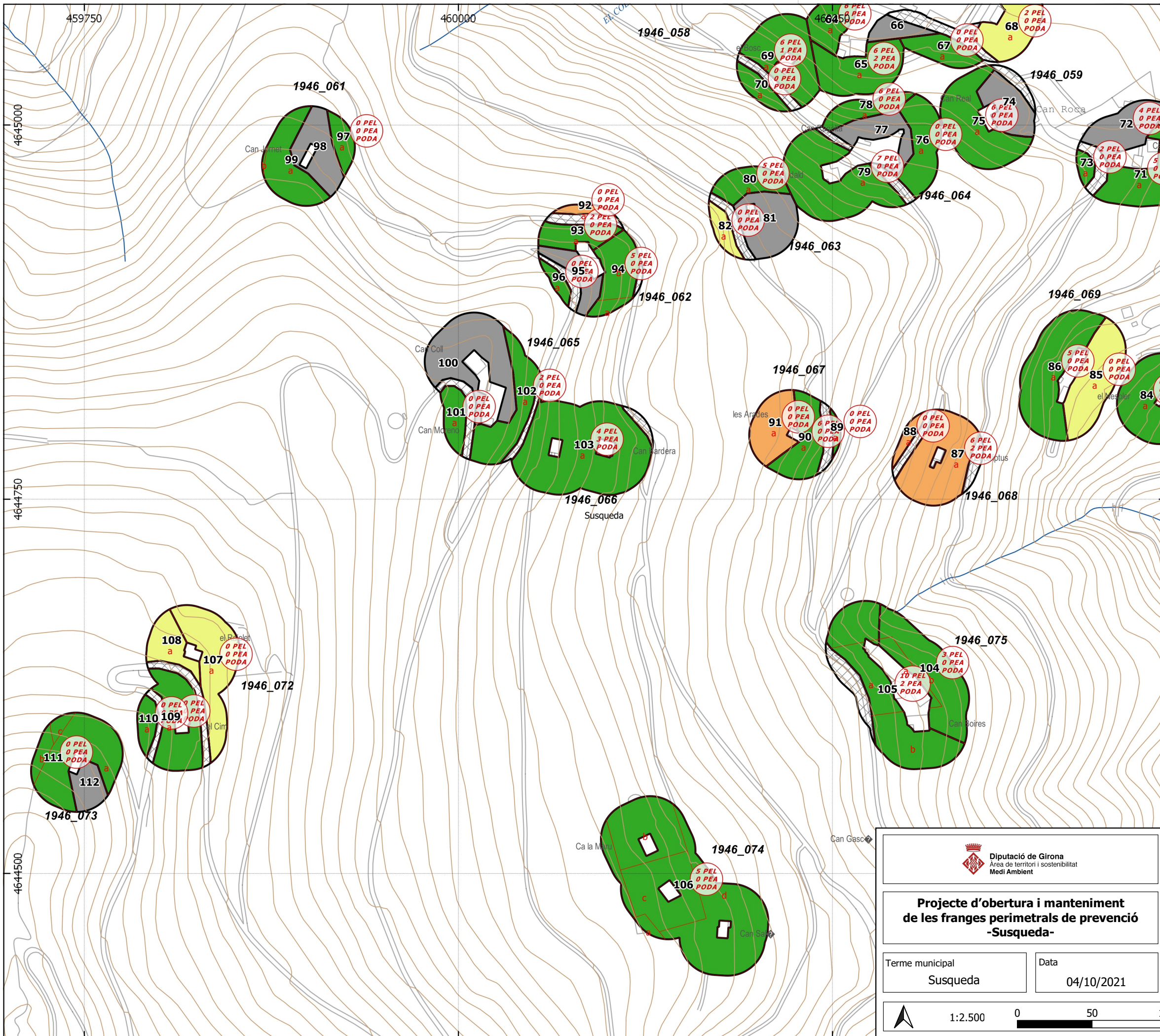
Data
04/10/2021

Plànol d'actuació

Full
3 / 5



Base topogràfica 1:5000 de l'Institut Cartogràfic i Geològic de Catalunya



Llegenda general

Elements representats

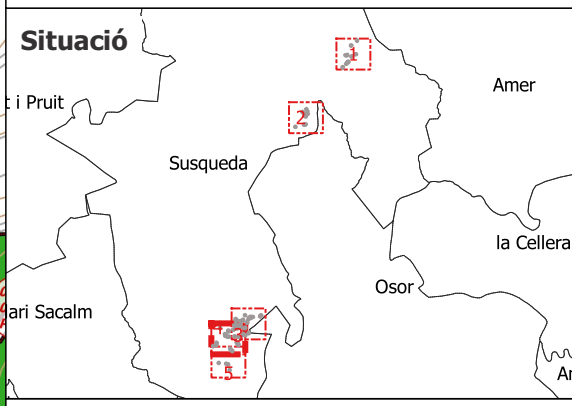
- trams de la franja perimetral
- xarxa viària en franja
- subtrams

Base topogràfica

- hidrografia
- xarxa viària
- altimetria

límit cadastral

- tram amb peus especials i/o poda (PEL: PE lligament PEA: PE alçada)



Tractaments sobre la vegetació

Tractaments en trams i zones verdes

- T1 - estassada manual
- T2 - estassada mecanitzada
- T3 - aclarida sense extracció
- T4 - aclarida
- T5 - Aclarida sense extracció amb estassada manual
- T6 - aclarida amb estassada mecanitzada
- T7 - aclarida amb estassada manual
- sense actuació

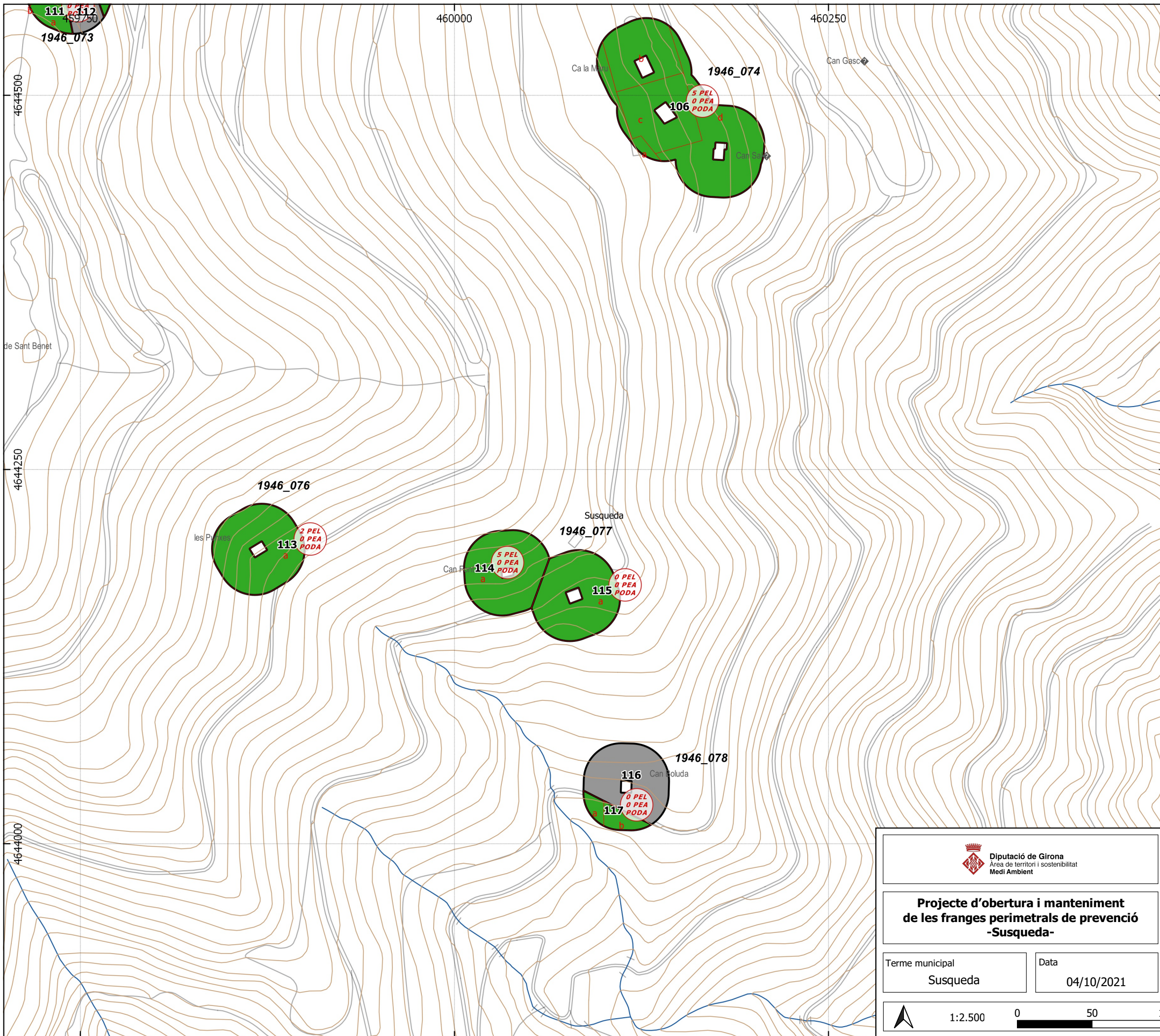
Diputació de Girona
Àrea de territori i sostenibilitat
Medi Ambient

Ajuntament de Susqueda

Projecte d'obertura i manteniment de les franges perimetrals de prevenció -Susqueda-

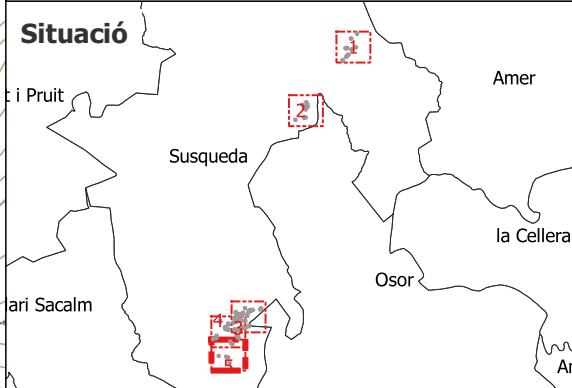
Terme municipal Susqueda	Data 04/10/2021	Plànol d'actuació
		Full 4 / 5

Base topogràfica 1:5000 de l'Institut Cartogràfic i Geològic de Catalunya



Llegenda general

Elements representats	Base topogràfica
trams de la franja perimetral	hidrografia
xarxa viària en franja	xarxa viària
subtrams	altimetria
límit cadastral	
tram amb peus especials i/o poda (PEL: PE lligament PEA: PE alçada)	



Tractaments sobre la vegetació

Tractaments en trams i zones verdes

	T1 - estassada manual
	T2 - estassada mecanitzada
	T3 - aclarida sense extracció
	T4 - aclarida
	T5 - Aclarida sense extracció amb estassada manual
	T6 - aclarida amb estassada mecanitzada
	T7 - aclarida amb estassada manual
	sense actuació

Diputació de Girona
Àrea de territori i sostenibilitat
Medi Ambient

Ajuntament de Susqueda

Projecte d'obertura i manteniment de les franges perimetrals de prevenció -Susqueda-


Enginyer Tècnic Forestal
Jordi Canals Camprubí

Terme municipal
Susqueda

Data
04/10/2021

Plànol d'actuació

Full
5 / 5



Base topogràfica 1:5000 de l'Institut Cartogràfic i Geològic de Catalunya