



## DUPROCIM

# DOCUMENT ÚNIC DE PROTECCIÓ CIVIL MUNICIPAL DEL MUNICIPI DE CASTELLVELL DEL CAMP

---

## DOCUMENT PÚBLIC

Sol·licitant:

**Ajuntament de Castellvell del Camp (Baix Camp)**

Data:

**Desembre de 2021**

Expedient electrònic: **8004330008-2017-0001867**

Expedient de contractació: **8004330008-2017-0004986**

Servei: **Medi Ambient, Salut Pública, Enginyeria Municipal i Territori**

Redacció: **ECAFIR, SL**

## ÍNDIX

|  |           |
|--|-----------|
| <b>1. DOCUMENT 1. GENERALITATS I ORGANITZACIÓ MUNICIPAL .....</b>                                    | <b>5</b>  |
| 1.1. Introducció, normativa i disposicions legals .....  | 5         |
| 1.2. DADES GENERALS DEL MUNICIPI .....   | 7         |
| 1.2.1. Identificació del municipi.....   | 7         |
| 1.2.2. Situació geogràfica .....   | 7         |
| 1.2.3. Dades de població.....  | 7         |
| 1.2.4. Infraestructures i vies de comunicació .....  | 8         |
| 1.2.5. Serveis bàsics .....  | 10        |
| 1.2.6. Climatologia.....   | 11        |
| 1.2.7. Orografia i hidrologia .....  | 12        |
| 1.3. ORGANITZACIÓ MUNICIPAL DE PROTECCIÓ CIVIL.....  | 13        |
| 1.3.1. Estructura, funcions i responsabilitats.....  | 13        |
| 1.3.2. Centres de coordinació.....   | 20        |
| 1.4. PROGRAMA I PROCEDIMENT D'IMPLANTACIÓ, SIMULACRES, MANTENIMENT,<br>REVISIÓ I ACTUALITZACIÓ ..... | 21        |
| 1.4.1. Programa de la implantació del pla .....  | 22        |
| 1.4.2. Manteniment del pla .....   | 23        |
| 1.4.3. Programa d'exercicis i simulacres.....  | 23        |
| 1.5. BASES PER AL PLA DE RECUPERACIÓ PREVIST A L'ARTICLE 31 DE LA LLEI<br>4/1997 26                  |           |
| <b>2. DOCUMENT 2. ANÀLISI DEL RISC .....</b>   | <b>28</b> |
| 2.1. RISC TERRITORIAL .....  | 28        |
| 2.1.1. Perill per pandèmies.....   | 29        |
| 2.1.2. Perill per episodis de contaminació a l'Ebre aigües avall de l'embassament de<br>Flix         | 29        |
| 2.1.3. Perill per onades de calor o FRED.....  | 30        |
| 2.1.4. Perill per actes en zones pública concurrència .....  | 31        |
| 2.2. RISCOS ESPECIALS.....   | 32        |
| 2.2.1. Perill per accidents greus en instal·lacions químiques. PLASEQCAT (RE01) ...                  | 33        |
| 2.2.2. Perill incendi forestal. INFOCAT (RE02).....  | 35        |
| 2.2.3. Perill d'inundacions. INUNCAT (RE03).....   | 36        |
| 2.2.4. Perill per accidents en el transport de mercaderies perilloses. TRANSCAT<br>(RE04)            | 37        |
| 2.2.5. Perill de nevades. NEUCAT .....   | 38        |
| 2.2.6. Perill per ventades. VENTCAT (RE11) .....   | 38        |
| 2.2.7. Perill sísmic. SISMICAT .....   | 39        |

|           |  |           |
|-----------|--|-----------|
| 2.3.      | RISCOS ESPECÍFICS .....  | 39        |
| <b>3.</b> | <b>DOCUMENT 3. VULNERABILITAT MUNICIPAL .....</b>                            | <b>40</b> |
| 3.1.      | ÀREES O SECTORS D'AFECTACIÓ .....  | 40        |
| 3.1.1.    | Risc territorial.....  | 40        |
| 3.1.2.    | Riscos especials.....  | 41        |
| 3.2.      | ELEMENTS VULNERABLES.....  | 43        |
| 3.2.1.    | Risc territorial.....  | 44        |
| 3.2.2.    | Riscos especials.....  | 49        |
| <b>4.</b> | <b>DOCUMENT 4. PROCEDIMENTS OPERATIUS PER RISC .....</b>                     | <b>53</b> |
| 4.1.      | PROCEDIMENT OPERTIU.....   | 53        |
| 4.1.1.    | Criteris d'activació. Nivells.....   | 53        |
| 4.1.2.    | Tasques preventives i operatives associades a cadascun dels nivells .....    | 54        |
| 4.1.3.    | Avisos: organització, sistemes i recorreguts d'avís.....                     | 57        |
| 4.1.4.    | Procediments de relació i d'integració amb els plans d'àmbits superior ..... | 58        |
| 4.2.      | MESURES DE PROTECCIÓ A LA POBLACIÓ.....                                      | 58        |
| 4.2.1.    | Execució de l'evacuació .....  | 58        |
| 4.2.2.    | Zones d'allunyament .....  | 58        |
| 4.2.3.    | Pautes de confinament.....   | 59        |
| 4.2.4.    | Control d'accessos .....   | 59        |
| 4.3.      | CENTRES D'ACOLLIDA. TIPOLOGIA.....   | 60        |
| <b>5.</b> | <b>DOCUMENT 5. FITXES D'ACTUACIÓ .....</b>                                   | <b>61</b> |
| <b>6.</b> | <b>DOCUMENT 6. DIRECTORI TELEFÒNIC I CATÀLEG DE MITJANS I RECURSOS .....</b> | <b>66</b> |
| 6.1.      | DIRECTORI TELEFÒNIC .....  | 66        |
| 6.1.1.    | Organigrama municipal de l'emergència.....                                   | 66        |
| 6.1.2.    | Centres de coordinació i serveis d'emergència.....                           | 69        |
| 6.1.3.    | Centres d'acollida .....   | 69        |
| 6.1.4.    | Mitjans de comunicació .....   | 69        |
| 6.1.5.    | Municipis veïns .....  | 69        |
| 6.2.      | CATÀLEG DE MITJANS I RECURSOS.....   | 70        |
| 6.2.1.    | Mitjans i recursos de l'ajuntament .....                                     | 70        |
| 6.2.2.    | Vehicles municipals i maquinària .....                                       | 70        |
| 6.2.3.    | Xarxa d'hidrants municipal .....   | 70        |
| 6.2.4.    | Dipòsits d'aigua contra incendis.....  | 71        |
| 6.2.5.    | Associacions i grups voluntaris locals .....                                 | 71        |
| 6.2.6.    | Serveis bàsics .....   | 71        |
| 6.2.7.    | Serveis sanitaris .....  | 72        |
| 6.2.8.    | Privats.....   | 72        |

|   |           |
|---|-----------|
| <b>7. DOCUMENT 7. CARTOGRAFIA BÀSICA I ESPECÍFICA .....</b>   | <b>73</b> |
| <b>8. ANNEXOS.....</b>  | <b>74</b> |
| 8.1. Annex 1: Directori elements vulnerables.....   | 75        |
| 8.2. Annex 2. Criteris d'activació dels plans de protecció civil de la Generalitat .....                              | 79        |
| 8.3. Annex 3. Consells d'autoprotecció pel risc .....   | 84        |
| 8.4. Annex 4. Models de declaració de pre-alerta, d'activació i altres comunicats i disposicions .....                | 91        |
| 8.5. Annex 5. Actuació en cas d'emergències associades a malalties transmissibles emergents d'alt risc potencial..... | 95        |

## 1. DOCUMENT 1. GENERALITATS I ORGANITZACIÓ MUNICIPAL

---

### 1.1. INTRODUCCIÓ, NORMATIVA I DISPOSICIONS LEGALS

El Document Únic de Protecció Civil Municipal és el document que estableix el marc orgànic i funcional previst per a un municipi, amb l'objecte de prevenir i controlar els riscos sobre les persones i els béns i donar resposta adequada a les possibles situacions d'emergència del municipi, sota responsabilitat del titular del pla i garantint la integració d'aquestes actuacions amb el sistema autonòmic de protecció civil.

Degut a que Castellvell del Camp és una població que és considerada de risc especial per la seva situació geogràfica, les seves masses forestals i el perill de contaminació de les aigües, segons la Comissió de Protecció Civil de Catalunya i d'acord amb la Llei 4/97 de protecció civil de Catalunya, l'Ajuntament resta obligat a elaborar i implantar el Pla de protecció civil municipal, del qual aquest document n'és la base.

D'altra banda, el Document Únic de Protecció Civil Municipal, s'ha realitzat, a banda del Decret 155/2014, del 25 de novembre, pel qual s'aprova el contingut mínim per a l'elaboració i homologació dels plans de protecció civil municipal i s'estableix el procediment per a la seva tramitació conjunta, d'acord amb les disposicions legals, Plans d'emergència i normativa que es descriu a continuació:

A nivell municipal:

- Pla INFOCAT aprovat el dia 28/12/2007 i homologat per la Comissió de Protecció Civil de Catalunya el dia 11/06/2015
- Pla PLASEQCAT, homologat per la Comissió de Protecció Civil de Catalunya el dia 15/12/2011.
- Pla PBEM Contaminació de l'Ebre homologat per la Comissió de Protecció Civil de Catalunya el dia 18/12/2008
- PEM Àrees pública concurrència - Correfocs Castellvell del Camp homologat per la Comissió de Protecció Civil de Catalunya el dia 13/02/2014
- Associació de Voluntaris de Protecció Civil de Castellvell del Camp (núm. registre: 137, data 27/08/2018)
- Decret 1/90 art. 251 pel que es determina anualment quines finques urbanes estan obligades a realitzar una neteja de la vegetació.
- Conveni RESCAT. Municipi integrat a la Xarxa RESCAT des del 17/07/2008.

A nivell autonòmic:

- Decret 161/1995, de 16 de maig, pel qual s'aprova el Pla de protecció civil de Catalunya (PROCICAT).
- Acord GOV/141/2014, de 21 d'octubre, pel qual s'aprova la revisió del Pla especial d'emergències per incendis forestals de Catalunya (INFOCAT).

- ACORD GOV/44/2020, de 10 de març, pel qual s'aprova el Pla d'emergència exterior del sector químic de Tarragona (PLASEQTA).
- ACORD GOV/115/2017, d'1 d'agost, pel qual s'aprova el Pla especial d'emergències per risc de vent a Catalunya (VENCAT).
- ACORD GOV/150/2021, de 28 de setembre, pel qual s'aprova la revisió del Pla especial d'emergències per accidents en el transport de mercaderies perilloses per carretera i ferrocarril a Catalunya (TRANSCAT).
- ACORD GOV/14/2015, de 10 de febrer, pel qual s'aprova la revisió del Pla especial d'emergències per inundacions de Catalunya (INUNCAT).
- ACORD GOV/149/2021, de 28 de setembre, pel qual s'aprova la revisió del Pla especial d'emergències sísmiques a Catalunya (SISMICAT)
- ACORD GOV/126/2014, de 23 de setembre, pel qual s'aprova la revisió del Pla especial d'emergències per nevades a Catalunya (NEUCAT).

## 1.2. DADES GENERALS DEL MUNICIPI

### 1.2.1. IDENTIFICACIÓ DEL MUNICIPI

|                             |                      |
|-----------------------------|----------------------|
| <b>NOM MUNICIPI</b>         | CASTELLVELL DEL CAMP |
| <b>Castellvell del camp</b> | BAIX CAMP            |
| <b>PROVINCIA</b>            | TARRAGONA            |

| MUNICIPI                 |                         |
|--------------------------|-------------------------|
| <b>SUPERFÍCIE TOTAL</b>  | 5,21 km <sup>2</sup>    |
| <b>POBLACIÓ</b>          | 2.828 (2020)            |
| <b>DENSITAT POBLACIÓ</b> | 542,8 h/km <sup>2</sup> |

### 1.2.2. SITUACIÓ GEOGRÀFICA

| MUNICIPI VEÍ | TELÈFON AJUNTAMENT | TELÈFON POLICIA LOCAL | UBICACIÓ |
|--------------|--------------------|-----------------------|----------|
| REUS         | 977 010 010        | 977 010 092           | SUD      |
| ALMOSTER     | 977 855 110        | No disposa            | NORD-EST |
| L'ALEIXAR    | 977 815 005        | No disposa            | OEST     |

|                 | SUPERFÍCIE          |
|-----------------|---------------------|
| <b>TOTAL</b>    | 5,2 km <sup>2</sup> |
| <b>URBANA</b>   | 3 km <sup>2</sup>   |
| <b>FORESTAL</b> | 1,5 km <sup>2</sup> |
| <b>AGRÍCOLA</b> | 0,7 km <sup>2</sup> |

\*Font: idescat.cat

### 1.2.3. DADES DE POBLACIÓ

| DADES DE POBLACIÓ                              |              |
|--|--------------|
| <b>POBLACIÓ TOTAL</b>                          | 2.828        |
| <b>Població nucli urbà</b>                     | 1.002        |
| <b>Urb. Castellmoster</b>                      | 422          |
| <b>Urb. Flor de Camp</b>                       | 222          |
| <b>Urb. Les Arboceres</b>                      | 61           |
| <b>Urb. Pinar IV Fase</b>                      | 71           |
| <b>Urb. Els Pugets</b>                         | 290          |
| <b>Les Serres</b>                              | 201          |
| <b>Planes del Puig</b>                         | 537          |
| <b>Disseminats</b>                             | 22           |
| <b>POBLACIÓ ESTACIONAL MITJANA (turística)</b> | Inapreciable |

#### 1.2.4. INFRAESTRUCTURES I VIES DE COMUNICACIÓ

| CARRETERA / AUTOPISTA | TITULARITAT            | PUNTS QUILOMÈTRICS (FRONTERERS) | PONTS I TÚNELS   |
|-----------------------|------------------------|---------------------------------|--|
| TP-7049               | Diputació de Tarragona | PK 0,8                          |  |
| TP-7048               | Diputació de Tarragona | PK 1,05                         | Pont sobre el Barranc del Picarany (PK 1)<br>Pontó sobre un torrent temporal no identificat (PK 0,9) |

| NOM CAMÍ                | PRIMARI <sup>1</sup>                                     | SECUNDARI (entre 3 i 5 m) (longitud) | TERCIARI (longitud) |
|-------------------------|--|--------------------------------------|---------------------|
| PR-01 Camí de l'Aleixar | De Castellvell a l'Aleixar                               |                                      |                     |
| PR-02 Camí Ample        | Del nucli de Castellvell en direcció a la Plana del Puig |                                      |                     |
| PR-03                   | De Castellvell a les Serres                              |                                      |                     |
| PR-04                   | De Castellvell al Camí de Monterols                      |                                      |                     |
| PR-05                   | De Castellvell al Camí de l'Aleixar                      |                                      |                     |
| PR-06                   | De Castellmoster a la urb. El Picarany d'Almoster        |                                      |                     |
| SC-01                   |  | 1054                                 |                     |
| SC-02                   |  | 925                                  |                     |
| TR-01                   |  |                                      | 1779                |
| TR-02                   |  |                                      | 4361                |
| TR-03                   |  |                                      | 1634                |

<sup>1</sup> Segons el Pla INFOCAT:

Camins primaris: camins que tenen una amplada mínima de 5 m i que permeten el pas creuat de vehicles de tipus bomba rural pesada (BRP).

Camins secundaris: camins i pistes forestals entre 3-5 m d'amplada amb sobre-amples disposats cada 100-150 m que permeten el pas creuat de vehicles de tipus bomba rural pesada (BRP).

Els sobre-amples són petits trams on es poden creuar dos camions però on no es pot canviar el sentit de circulació. Poden considerar-se sobre-amples aquelles zones planes (camps de conreu) al costat del camí i que un camió podria aprofitar en cas d'emergència.

Camins terciaris: camins i pistes forestals que no permeten el pas creuat de camions tipus BRP i que tampoc disposen de sobre-amples cada 100-150 m.

| <b>NOM CAMÍ</b> | <b>PRIMARI<sup>1</sup></b> | <b>SECUNDARI<br/>(entre 3 i 5 m)<br/>(longitud)</b> | <b>TERCIARI<br/>(longitud)</b> |
|-----------------|----------------------------|---|--------------------------------|
| TR-04           |                            |   | 1107                           |
| TR.05           |                            |   | 1051                           |
| TR-06           |                            |   | 804                            |
| TR-07           |                            |   | 261                            |
| TR-08           |                            |   | 1041                           |
| TR-09           |                            |   | 1755                           |
| TR-10           |                            |   | 1567                           |
| TR-11           |                            |   | 903                            |
| TR-12           |                            |   | 1043                           |
| TR-13           |                            |   | 671                            |
| TR-14           |                            |   | 113                            |
| TR-15           |                            |   | 454                            |
| TR-16           |                            |   | 246                            |
| TR-17           |                            |   | 332                            |
| TR-18           |                            |   | 447                            |
| TR-19           |                            |   | 395                            |
| TR-20           |                            |   | 446                            |
| TR-21           |                            |   | 959                            |
| TR-22           |                            |   | 120                            |
| TR-23           |                            |   | 172                            |
| TR-24           |                            |   | 146                            |
| TR-25           |                            |   | 183                            |
| TR-26           |                            |   | 85                             |
| TR-27           |                            |   | 458                            |
| TR-28           |                            |   | 228                            |
| TR-29           |                            |   | 342                            |

### 1.2.5. SERVEIS BÀSICS

| AIGUA POTABLE  | DADES DE CONTACTE                             |
|--|---|
| Subministrada a través del Consorci d'Aigües de Tarragona. La gestió la realitza l'empresa COMAIGUA S.L. | Oficines: 977 369 685<br>Avaries: 900 304 470 |

| LÍNIA DE GASIFICACIÓ | COMPANYIA                    | CARACTERÍSTIQUES DEL TRANSPORT |
|----------------------|------------------------------|--------------------------------|
| Gas natural          | Naturgy (Gas Natural Fenosa) | Xarxa de distribució municipal |
|                      | ENDESA                       | Xarxa de distribució municipal |

| LÍNIA ELÈCTRICA / Estacions transformadores                                    | TENSIÓ               | COMPANYIA | AFFECTA LA MASSA FORESTAL? (S/N) |
|--|----------------------|-----------|----------------------------------|
| Línia que creua d'EST-OEST el municipi, a l'alçada de la urb. Picarany         | 220 kV (alta tensió) | ENDESA    | SI                               |
| Línia que creua de NORD-SUD el municipi  | 110 kV (alta tensió) | ENDESA    | SI                               |
| Línia que creua d'EST-OEST el municipi, a l'alçada de la urb. de les Arboceres | 380 kV (alta tensió) | ENDESA    | NO                               |
| Tram de línia (150 m) que creua l'extrem SUD del municipi                      | 110 kV (alta tensió) | ENDESA    | NO                               |
| Tram de línia (200 m) que creua l'extrem SUD del municipi                      | 110 kV (alta tensió) | ENDESA    | NO                               |
| XR 4686  | M.T.                 | ENDESA    | SI                               |
| XR 693   | M.T.                 | ENDESA    | SI                               |
| 25618  | M.T.                 | ENDESA    | NO                               |
| XR 382   | M.T.                 | ENDESA    | NO                               |
| XR 690   | M.T.                 | ENDESA    | SI                               |
| 20334  | M.T.                 | ENDESA    | NO                               |
| 22605  | M.T.                 | ENDESA    | NO                               |
| XR 581   | M.T.                 | ENDESA    | SI                               |
| XR 089   | M.T.                 | ENDESA    | SI                               |
| XR 438   | M.T.                 | ENDESA    | NO                               |
| XR 206   | M.T.                 | ENDESA    | NO                               |
| 23574  | M.T.                 | ENDESA    | NO                               |
| XR 474   | M.T.                 | ENDESA    | NO                               |
| XR 560   | M.T.                 | ENDESA    | NO                               |
| XR 562   | M.T.                 | ENDESA    | NO                               |

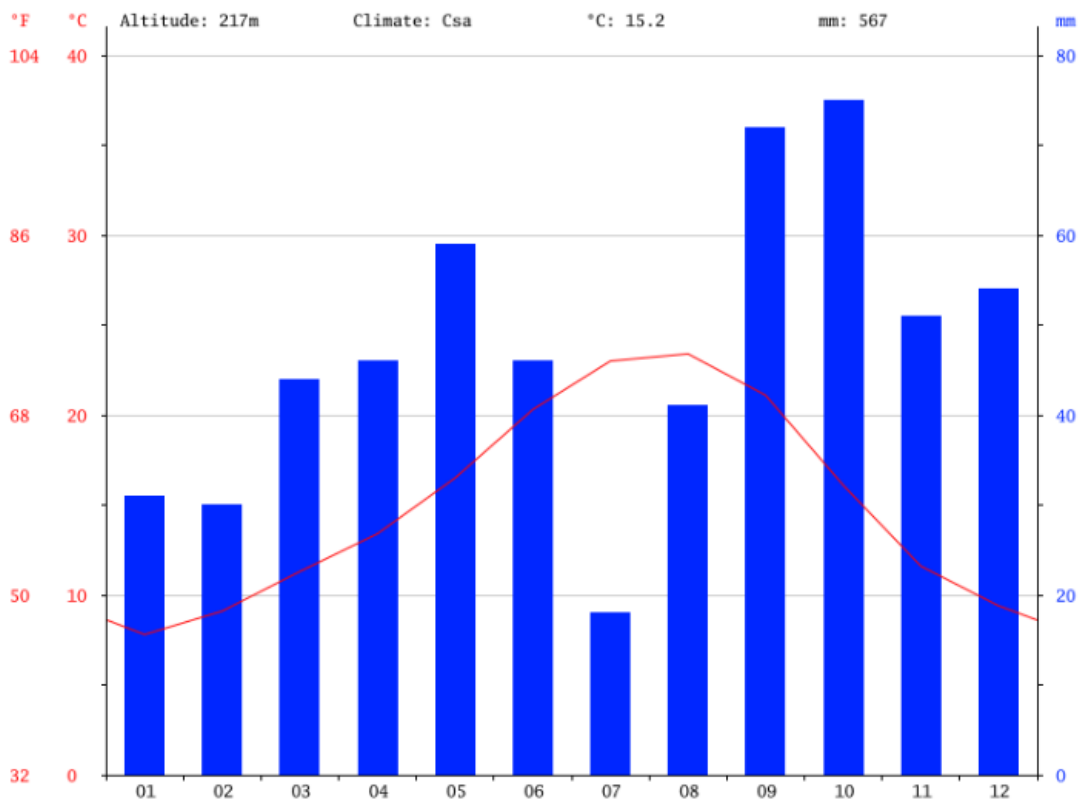
### 1.2.6. CLIMATOLOGIA

| VALORS NORMALS MITJOS DE PRECIPITACIONS DARRERS ANYS |     |     |     |     |     |     |     |     |     |     |     |     |
|--|-----|-----|-----|-----|-----|-----|-----|-----|-----|-----|-----|-----|
| MES  | GEN | FEB | MAR | ABR | MAI | JUN | JUL | AGO | SET | OCT | NOV | DES |
| L/M <sup>2</sup>                                     | 31  | 30  | 44  | 46  | 59  | 46  | 18  | 41  | 72  | 75  | 51  | 54  |

| VALORS NORMALS MITJOS DE TEMPERATURES DARRERS ANYS |     |     |      |      |      |      |     |      |      |      |      |     |
|--|-----|-----|------|------|------|------|-----|------|------|------|------|-----|
| MES  | GEN | FEB | MAR  | ABR  | MAI  | JUN  | JUL | AGO  | SET  | OCT  | NOV  | DES |
| T °C   | 7.8 | 9.1 | 11.3 | 13.4 | 16.5 | 20.3 | 23  | 23.4 | 21.1 | 16.1 | 11.6 | 9.4 |

Climograma i taula climàtica:

|                        | Enero | Febrero | Marzo | Abril | Mayo | Junio | Julio | Agosto | Septiembre | Octubre | Noviembre | Diciembre |
|------------------------|-------|---------|-------|-------|------|-------|-------|--------|------------|---------|-----------|-----------|
| Temperatura media (°C) | 7.8   | 9.1     | 11.3  | 13.4  | 16.5 | 20.3  | 23    | 23.4   | 21.1       | 16.1    | 11.6      | 9.4       |
| Temperatura mín. (°C)  | 4.4   | 5       | 7     | 9     | 12.2 | 16    | 18.7  | 19.1   | 16.9       | 12.6    | 8.2       | 5.6       |
| Temperatura máx. (°C)  | 11.3  | 13.3    | 15.6  | 17.8  | 20.9 | 24.7  | 27.4  | 27.7   | 25.3       | 19.7    | 15        | 13.3      |
| Temperatura media (°F) | 46.0  | 48.4    | 52.3  | 56.1  | 61.7 | 68.5  | 73.4  | 74.1   | 70.0       | 61.0    | 52.9      | 48.9      |
| Temperatura mín. (°F)  | 39.9  | 41.0    | 44.6  | 48.2  | 54.0 | 60.8  | 65.7  | 66.4   | 62.4       | 54.7    | 46.8      | 42.1      |
| Temperatura máx. (°F)  | 52.3  | 55.9    | 60.1  | 64.0  | 69.6 | 76.5  | 81.3  | 81.9   | 77.5       | 67.5    | 59.0      | 55.9      |
| Precipitación (mm)     | 31    | 30      | 44    | 46    | 59   | 46    | 18    | 41     | 72         | 75      | 51        | 54        |



| VALORS DOMINANTS       |  |
|------------------------|--|
| <b>VENTS DOMINANTS</b> | NORD, NW (mestral)<br>S, SSW i E (marinades) |
| <b>MESOS CÀLIDS</b>    | juliol i agost                               |
| <b>MESOS FREDS</b>     | gener i febrer                               |
| <b>MESOS PLUJOSOS</b>  | maig-setembre, octubre                       |

|  | LOCALITZACIÓ                          | ALTITUD | CARACTERÍSTIQUES  | ENLLAÇ WEB  |
|--|---------------------------------------|---------|---|---|
| Riudoms<br>(Baix Camp)                             | Coordenades UTM:<br>333711<br>4555925 | 158 m   | Xarxa d'Estacions<br>Meteorològiques<br>Automàtiques – XEMA | <a href="http://www.meteo.cat/observacions/xema/dades?codi=W6">http://www.meteo.cat/observacions/xema/dades?codi=W6</a> |
| Vinyols i Els<br>Arcs<br>(Baix Camp)               | coordenades UTM:<br>337574<br>4549497 | 29 m    | Xarxa d'Estacions<br>Meteorològiques<br>Automàtiques – XEMA | <a href="http://www.meteo.cat/observacions/xema/dades?codi=U6">http://www.meteo.cat/observacions/xema/dades?codi=U6</a> |
| Constantí<br>(Tarragonès)                          | coordenades UTM:<br>346307<br>4559420 | 112 m   | Xarxa d'Estacions<br>Meteorològiques<br>Automàtiques – XEMA | <a href="http://www.meteo.cat/observacions/xema/dades?codi=VQ">http://www.meteo.cat/observacions/xema/dades?codi=VQ</a> |
| Tarragona –<br>Complex<br>Educatiu<br>(Tarragonès) | coordenades UTM:<br>348961<br>4551875 | 5 m     | Xarxa d'Estacions<br>Meteorològiques<br>Automàtiques – XEMA | <a href="http://www.meteo.cat/observacions/xema/dades?codi=XE">http://www.meteo.cat/observacions/xema/dades?codi=XE</a> |

### 1.2.7. OROGRAFIA I HIDROLOGIA

| DESCRIPCIÓ  |  |
|---|--|
| <b>ALTITUD MÀXIMA</b>                                 | 475,1 m (N terme municipal)  |
| <b>ALTITUD MÀXIMA AMB POBLACIÓ / INFRAESTRUCTURES</b> | 374 m (habitatges del Coll de Perelló)   |
| <b>ALTITUD MÍNIMA</b>                                 | 175 m (S terme municipal)  |
| <b>ALTITUD MÍNIMA AMB POBLACIÓ / INFRAESTRUCTURES</b> | 194 m (S Castellvell del Camp, Les Estries)  |
| <b>ALTITUD DEL NUCLI URBÀ</b>                         | 225 m  |
| <b>RIUS</b>   | -  |
| <b>RIERES</b>   | Riera del Roquis, Roquetes   |
| <b>TORRENTS A DESTACAR</b>                            | Barranc del Picarany<br>Barranc del Roquis<br>Barranc de les Rouredes<br>Barranc de les Roquetes<br>Barranc de l'Espluga Pobre |
| <b>CANALS</b>   | No existeixen  |
| <b>LLACS</b>  | No existeixen  |
| <b>EMBASSAMENTS</b>                                   | No existeixen  |
| <b>PASSOS SOTERRANIS</b>                              | No existeixen  |

| DESCRIPCIÓ       |               |
|------------------|---------------|
| CONS DE DEJECCIÓ | No existeixen |

### 1.3. ORGANITZACIÓ MUNICIPAL DE PROTECCIÓ CIVIL

#### 1.3.1. ESTRUCTURA, FUNCIONS I RESPONSABILITATS

L'organització municipal de protecció civil és el conjunt de persones encarregades de dur a terme la protecció civil del municipi, amb l'objectiu de fer front a les emergències que puguin sorgir dins del municipi per tal de salvar vides, protegir béns i el medi ambient.

L'estructura de l'organització municipal de protecció civil té com a punt més elevat de responsabilitat a l'alcalde, que és l'autoritat de protecció civil d'àmbit municipal i, com a base de l'organització, es troben les diferents comissions i comitès encarregats de dur a terme les accions per tal d'aplicar correctament el Pla de Protecció Civil Municipal.

En aquest apartat es tracta, doncs, de donar a conèixer les diferents figures dins de l'organització municipal de protecció civil tot explicant les seves funcions i responsabilitats.

Comissió municipal de protecció civil:

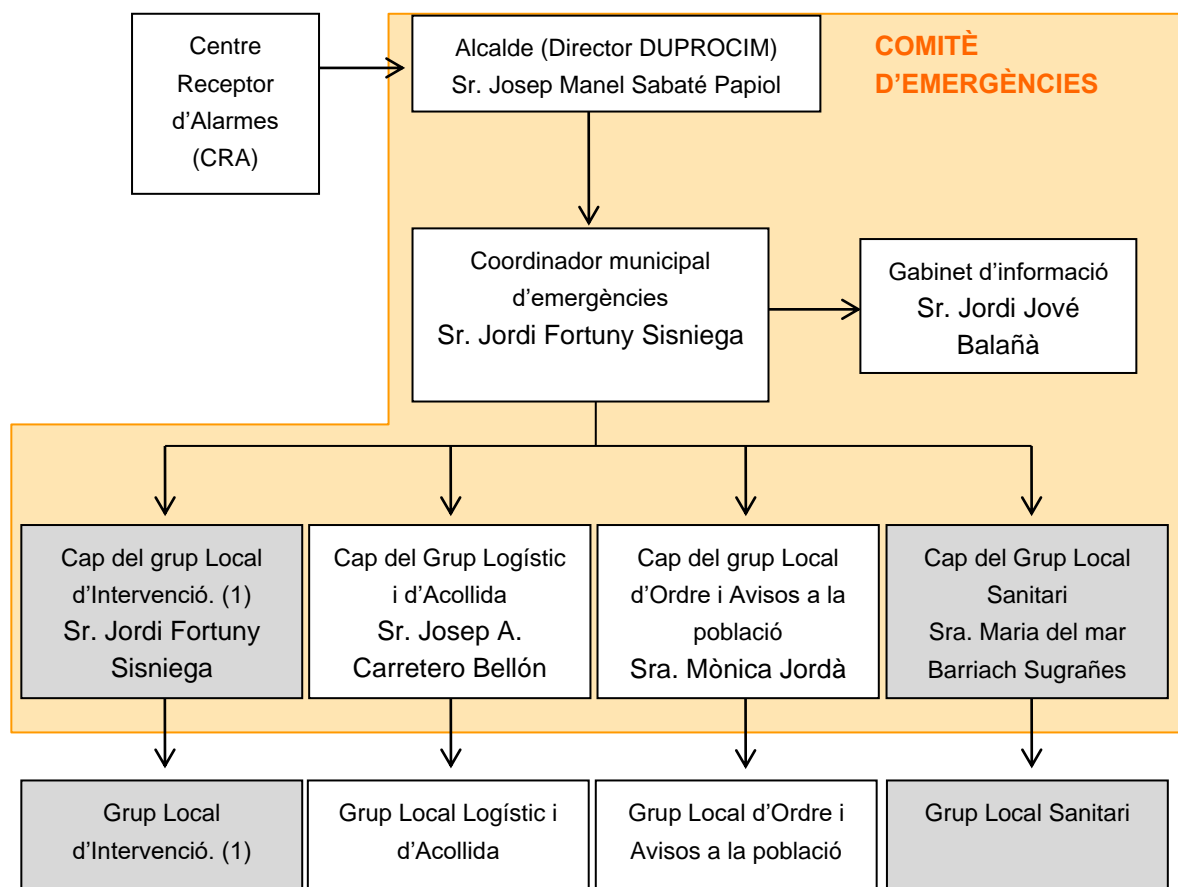
La Comissió Municipal de Protecció Civil és un òrgan que es crea pel Ple de l'ajuntament i està presidit per l'alcalde o alcaldessa. És l'òrgan que vetlla per la prevenció i la seguretat del municipi i és el marc de col·laboració, coordinació i presa d'acords entre els diversos serveis municipals i entre les diferents administracions amb incidència en el municipi en matèria d'anàlisi de risc, prevenció, planificació, intervenció, informació a la població i rehabilitació. Així doncs, es tracta d'un òrgan amb caràcter consultiu, deliberant i coordinador.

Composició:

| COMISSIÓ MUNICIPAL DE PROTECCIÓ CIVIL   |
|---|
| CÀRREC  |
| <b>Director DUPROCIM – Alcalde:</b> Josep Manel Sabaté Papiol / Jordi Fortuny       |
| <b>Coordinador municipal d'emergències:</b> Jordi Fortuny / Josep A. Carretero      |
| <b>Gabinet d'informació:</b> Jordi Jové / Josep A. Carretero                        |
| <b>Cap del Grup Local Logístic i d'Acollida:</b> Josep A. Carretero / Jordi Jové    |
| <b>Cap del Grup Local d'Ordre i Avisos a la població:</b> Jordi Jové / Mònica Jordà |
| <b>Cap del Grup Local Sanitari:</b> Jordi Jové / Maria del Mar Barriach             |

La composició de la Comissió municipal de Protecció Civil serà diferent en cada municipi, però en general integrada per representats de l'ajuntament i de les altres administracions que disposen de serveis afectes als plans municipals; per representants de les entitats col·laboradores en funcions de protecció civil i de l'associació de voluntaris i voluntàries, si n'hi ha; pels directors o directores dels plans d'autoprotecció de les empreses i dels centres del municipi que hi siguin convocats, i pel personal tècnic que es consideri necessari.

L'organigrama municipal en emergències segueix el següent patró:



**Nota: Els grups ressaltats amb gris no es constitueixen (1) Només es constitueix en cas d'incendi forestal**

COMITÈ D'EMERGÈNCIES

Alcalde (Director DUPROCIM)

| Càrrec operatiu                   | Nom                       | Càrrec habitual         | Dades de localització | Núm. fitxa d'actuació |
|-----------------------------------|---------------------------|-------------------------|-----------------------|-----------------------|
| <b>Director del pla municipal</b> | Josep Manel Sabaté Papiol | Alcalde                 |                       | 3                     |
| <b>Substitut</b>                  | Jordi Fortuny Sisniega    | Primer Tinent d'Alcalde |                       |                       |

L'alcalde del municipi és l'autoritat de protecció civil d'àmbit municipal, i per tant el director del Pla municipal de protecció civil o responsable municipal de l'emergència. Pot delegar les funcions de direcció del Pla al/a la tinent/a d'alcalde (o a altres regidors/es, si en manquen). L'alcalde és el responsable màxim de l'elaboració, la implantació i l'execució del Pla de protecció civil municipal.

L'alcalde serà el responsable màxim de l'elaboració, la implantació i l'execució del Pla de protecció civil municipal.

Funcions:

- Analitzar i valorar la situació.
- Informar-ne al director del Pla Especial de la Generalitat per mitjà del CECAT i coordinar-se amb el director del Pla Especial de la Generalitat.
- Declarar l'activació i la desactivació del Pla de protecció civil municipal. Informar-ne al director del Pla Especial de la Generalitat per mitjà del CECAT.
- Convocar el Comitè Municipal d'Emergències.
- Constituir i exercir la direcció del CECOPAL.
- Informar i coordinar-se amb el director del Pla Especial de la Generalitat.
- Analitzar i valorar la situació.
- Si fos el cas, donar l'ordre de preparar i prendre totes les mesures preventives necessàries, previstes a nivell municipal, per minimitzar els danys previsibles.
- Donar l'ordre de divulgar els consells d'autoprotecció davant del risc.
- Avaluar i determinar els elements vulnerables, i posar-ho en coneixement del director del Pla Especial de la Generalitat. Si és convenient, haurà de propiciar l'activació dels diversos PAU que ho requereixin.
- Decidir en tot moment, amb el Comitè Municipal d'Emergències, les actuacions més adients per fer front a l'emergència dins del seu marge de responsabilitat i aplicar les mesures de protecció a la població (avisos, acollida i suport), als béns i al medi ambient.
- Assegurar l'execució de la part de les funcions que el municipi assumeixi i vetllar per la correcta execució d'aquestes funcions.
- Ordenar la incorporació als grups d'actuació del Pla Especial de la Generalitat dels mitjans i recursos municipals disponibles per garantir la protecció i la seguretat de la població.
- Decretar, si s'escau, mobilitzacions i expropiació temporal.
- Assegurar el manteniment i l'operativitat del Pla de protecció civil municipal.
- D'altres, en funció del risc.

Consell Assessor

| <b>Càrrec operatiu</b>                                   | <b>Nom</b>                | <b>Càrrec habitual</b>    | <b>Dades de localització</b> | <b>Núm. fitxa d'actuació</b> |
|--|---------------------------|---------------------------|------------------------------|------------------------------|
| <b>Coordinador municipal de l'emergència</b>             | Jordi Fortuny Sisniega    | Primer Tinent d'Alcalde   |                              | 2                            |
| Substitut  | Josep A. Carretero Bellón | Regidor de la Corporació  |                              |                              |
| <b>Cap del grup local d'ordre i avisos a la població</b> | Mònica Jordà Herrera      | Regidora de la Corporació |                              | 7                            |
| Substitut  | Jordi Jové Balaña         | Regidor de la Corporació  |                              |                              |
| <b>Cap del grup local</b>                                | Jordi Fortuny Sisniega    | Primer Tinent d'Alcalde   |                              | 8                            |

|   |                                 |                           |  |   |
|---|---------------------------------|---------------------------|--|---|
| <b>d'intervenció</b>                              |                                 |                           |  |   |
| Substitut   | Josep A. Carretero Bellón       | Regidor de la Corporació  |  |   |
| <b>Cap del grup Local de logística i acollida</b> | Josep A. Carretero Bellón       | Regidor de la Corporació  |  | 6 |
| Substitut   | Jordi Jové Balañà               | Regidor de la Corporació  |  |   |
| <b>Cap del grup Local Sanitari</b>                | Maria del Mar Barriach Sugrañes | Regidora de la Corporació |  | 5 |
| Substitut   | Jordi Jové Balañà               | Regidor de la Corporació  |  |   |

El Consell Assessor té per funcions:

- Assessorar el director del pla, l'alcalde.
- Analitzar i valorar la situació, aportant-hi tota la informació i trametent les instruccions de l'alcalde als seus respectius col·laboradors.
- Altres funcions específiques per a cada risc concret.

#### Grup Local d'Ordre i Avisos a la Població

| <b>Càrrec operatiu</b>                                   | <b>Nom</b>                | <b>Càrrec habitual</b>    | <b>Dades de localització</b> | <b>Núm. fitxa d'actuació</b> |
|--|---------------------------|---------------------------|------------------------------|------------------------------|
| <b>Cap del grup local d'ordre i avisos a la població</b> | Mònica Jordà Herrera      | Regidora de la Corporació |                              | 7                            |
| Substitut  | Jordi Jové Balañà         | Regidor de la Corporació  |                              |                              |
| Substitut  | Josep A. Carretero Bellón | Regidor de la Corporació  |                              |                              |

Les funcions d'avisos són:

- Avisar a la població afectada que estigui en les zones de risc de l'emergència i especialment als elements vulnerables.
- Transmetre la informació de les mesures a adoptar per part de la població.

Les funcions d'ordre són:

- Coordinar i executar les tasques d'allunyament, evacuació o confinament de la població i dels elements vulnerables.
- Garantir la seguretat ciutadana a la zona de risc.
- Controlar els accessos a la zona de risc.
- Realitzar la vigilància viària a la zona d'emergència, efectuant el control del trànsit d'accés dels components dels grups d'emergència.

- Guiar els actuants cap al Centre de Comandament Avançat (CCA) i a l'Àrea sanitària.

Grup Local d'Intervenció

**(Només es constitueix en cas d'emergència per incendi forestal)**

| Càrrec operatiu                         | Nom                       | Càrrec habitual          | Dades de localització | Núm. fitxa d'actuació |
|---|---------------------------|--------------------------|-----------------------|-----------------------|
| <b>Cap del grup Local d'intervenció</b> | Jordi Fortuny Sisniega    | Primer Tinent d'Alcalde  |                       | 8                     |
| Substitut                               | Josep A. Carretero Bellón | Regidor de la Corporació |                       |                       |

Les seves funcions són:

- Assessorar tècnicament als diferents cossos d'emergència sobre l'actuació en front de l'emergència.
- Donar recolzament a les tasques necessàries per a prevenir i controlar les emergències.
- Donar recolzament a les tasques de rescat i salvament de persones i béns, Informar el coordinador del CCA i atendre les seves instruccions.

Grup Local Sanitari

Pot no constituir-se

| Càrrec operatiu                    | Nom                             | Càrrec habitual           | Dades de localització | Núm. fitxa d'actuació |
|------------------------------------|---------------------------------|---------------------------|-----------------------|-----------------------|
| <b>Cap del grup Local Sanitari</b> | Maria del mar Barriach Sugrañes | Regidora de la Corporació |                       | 5                     |
| Substitut                          | Jordi Jové Balañà               | Regidor de la Corporació  |                       |                       |

Grup Local Logístic i d'Acollida

| Càrrec operatiu                                   | Nom                       | Càrrec habitual          | Dades de localització | Núm. fitxa d'actuació |
|---|---------------------------|--------------------------|-----------------------|-----------------------|
| <b>Cap del grup Local de Logística i Acollida</b> | Josep A. Carretero Bellón | Regidor de la Corporació |                       | 6                     |
| Actuants  | Jordi Jové Balañà         | Regidor de la Corporació |                       |                       |
|   | Jordi Fortuny Sisniega    | Primer Tinent d'Alcalde  |                       |                       |

Les seves funcions són:

- Proporcionar i gestionar els serveis bàsics municipals.
- Preparar els centres d'acollida i gestionar-los per tal que es pugui acollir a la població.
- Donar allotjament, proveïment d'aliments, control i serveis socials a les persones afectades.
- Subministrar tots els materials o combustibles que es necessitin.
- Rebre el voluntariat ocasional.
- Específiques per al risc de nevades i allaus:
  - Coordinar les tasques de neteja de la xarxa viària establint prioritats d'actuació per tal de minimitzar les situacions de risc i que els Grups d'Actuació puguin complir les seves missions.
  - Preveure el material necessari per minimitzar les conseqüències de l'emergència (fundents, maquinària, material lleuger i pesant de treball i transport...).
  - Donar suport tècnic al personal dels vehicles desviats als aparcaments.
  - Donar suport al grup sanitari en el transport de persones que necessiten atenció sanitària (per exemple: persones que han d'anar a l'hospital a fer diàlisi).

Coordinador municipal de l'emergència

| <b>Càrrec operatiu</b>                       | <b>Nom</b>                | <b>Càrrec habitual</b>   | <b>Dades de localització</b> | <b>Núm. fitxa d'actuació</b> |
|--|---------------------------|--------------------------|------------------------------|------------------------------|
| <b>Coordinador municipal de l'emergència</b> | Jordi Fortuny Sisniega    | Primer Tinent d'Alcalde  |                              | 2                            |
| Substitut                                    | Josep A. Carretero Bellón | Regidor de la Corporació |                              |                              |
| Actuant                                      | Jordi Jové Balañà         | Regidor de la Corporació |                              |                              |

Les seves funcions són:

- Coordinar l'emergència.
- Comunicar amb tots els grups d'emergència municipal.
- Rebre comunicacions del CRA.
- Assessorar l'alcalde.
- Controlar la situació i evolució de l'emergència i supervisar les accions dels diferents grups d'emergència.

Representant municipal al CECAT

És el responsable de traslladar-se al CECAT, en cas que aquest ho requereixi, per tal de donar informació a Protecció Civil, d'una forma directa i conjunta, de tot el que pugui ser necessari per a la resolució de l'emergència.

| <b>Càrrec operatiu</b>                 | <b>Nom</b>             | <b>Càrrec habitual</b>   | <b>Dades de localització</b> | <b>Núm. fitxa d'actuació</b> |
|--|------------------------|--------------------------|------------------------------|------------------------------|
| <b>Representant municipal al CECAT</b> | Jordi Jové Balaña      | Regidor de la Corporació |                              | 4                            |
| Substitut                              | Jordi Fortuny Sisniega | Primer Tinent d'Alcalde  |                              |                              |

#### Gabinet d'Informació Municipal

El Gabinet d'Informació Municipal és l'òrgan responsable de donar la informació en el moment de l'emergència.

Les seves funcions són:

- Aplegar informació sobre l'emergència.
- Transmetre (o difondre) la informació generada dins el Comitè d'Emergències a la població en general i a les persones directament o indirectament afectades.

| <b>ORGANITZACIÓ MUNICIPAL DE PROTECCIÓ CIVIL</b>         |                                 |                           |                |                            |
|--|---------------------------------|---------------------------|----------------|----------------------------|
| <b>CÀRREC OPERATIU</b>                                   | <b>NOM</b>                      | <b>CÀRREC HABITUAL</b>    | <b>TELÈFON</b> | <b>Nº FITXA D'ACTUACIÓ</b> |
| <b>Centre Receptor d'Alarmes</b>                         | AJUNTAMENT                      |                           | 977 855 008    | 1                          |
| <b>Coordinador municipal de l'emergència</b>             | Jordi Fortuny Sisniega          | Primer Tinent d'Alcalde   |                | 2                          |
| <b>Responsable emergència municipal</b>                  | Josep Manel Sabaté Papiol       | Alcalde                   |                | 3                          |
| <b>Representant municipal al CECAT</b>                   | Jordi Jové Balaña               | Regidor de la Corporació  |                | 4                          |
| <b>Cap del Grup Local Sanitari</b>                       | Maria del mar Barriach Sugrañes | Regidora de la Corporació |                | 5                          |
| <b>Cap del Grup local logístic i d'acollida</b>          | Josep A. Carrereto Bellón       | Regidor de la Corporació  |                | 6                          |
| <b>Cap del Grup Local d'Ordre i Avisos a la població</b> | Mònica Jordà Herrera            | Regidora de la corporació |                | 7                          |

| <b>ORGANITZACIÓ MUNICIPAL DE PROTECCIÓ CIVIL</b> |                        |                          |                |                            |
|--|------------------------|--------------------------|----------------|----------------------------|
| <b>CÀRREC OPERATIU</b>                           | <b>NOM</b>             | <b>CÀRREC HABITUAL</b>   | <b>TELÈFON</b> | <b>Nº FITXA D'ACTUACIÓ</b> |
| <b>Cap del Grup local d'intervenció</b>          | Jordi Fortuny Sisniega | Primer Tinent d'Alcalde  |                | 8                          |
| <b>Cap del Gabinet d'informació</b>              | Jordi Jové Balañà      | Regidor de la Corporació |                | 9                          |

### 1.3.2. CENTRES DE COORDINACIÓ

#### Centres de recepció d'alarmes (CRA)

| <b>CRA</b>                                |  |
|---|--|
| <b>Lloc</b>                               | Ajuntament   |
| <b>Adreça</b>                             | Plaça Catalunya, 1   |
| <b>Telèfon</b>                            | 977 855 008  |
| <b>Fax</b>                                | 977 855 173  |
| <b>Correu electrònic</b>                  | <a href="mailto:ajuntament@castellvelldelcamp.cat">ajuntament@castellvelldelcamp.cat</a> |
| <b>Altres comunicacions (RESCAT)</b>      | Xarxa de transmissions RESCAT  |
| <b>Protocols, fitxes d'actuació, etc.</b> | Fitxa d'actuació núm. 1<br>Directorí telefònic   |

#### Funcions:

- Notificar qualsevol alarma al 112 i al CECAT.
- Rebre la notificació de l'alarma i trametre-la.
- Valorar, segons el protocols establerts, la importància de l'alarma.
- Posar en marxa el avisos d'activació del Pla de protecció civil municipal.
- Informar-se, en els primers moments, de la marxa de l'emergència.
- Establir contacte amb el coordinador municipal de l'emergència o l'alcalde.

Centres de Coordinació Operativa Local (CECOPAL)

| <b>CECOPAL</b>              |  |
|-----------------------------|--|
| <b>Lloc</b>                 | Ajuntament   |
| <b>Adreça</b>               | Plaça Catalunya, 1   |
| <b>Telèfon</b>              | 977 855 008  |
| <b>Fax:</b>                 | 977 855 173  |
| <b>Correu electrònic</b>    | <a href="mailto:ajuntament@castellvelldelcamp.cat">ajuntament@castellvelldelcamp.cat</a>             |
| <b>Recursos</b>             | Sala de crisi, centre de comunicacions, equipament informàtic, documentació, cartografia, despatxos. |
| <b>Altres comunicacions</b> | Xarxa de transmissions de la Policia Local.<br>Xarxa de transmissions RESCAT                         |

Funcions:

- És el centre de coordinació municipal, que realitza les accions determinades pel director del Pla. Des d'aquí es dirigeix i es coordinen les actuacions dels diversos serveis relacionats amb el Pla.
- Mantenir contacte directe i continu amb el Centre de Coordinació Operativa de Catalunya CECAT.
- Notificar als grups operatius i al CECAT l'activació i la desactivació del Pla de protecció civil municipal.
- Facilitar, si s'escau, la informació a la població del municipi, amb els mitjans oportuns, segons les circumstàncies del risc i l'evolució de la situació de l'emergència.
- Mobilitzar i assegurar la transmissió de la informació i les ordres als grups operatius municipals decidides per la direcció del Pla, així com activar els mitjans i recursos municipals necessaris.
- Canalitzar l'ordre de l'autoritat de protecció civil municipal de prestació de serveis personals i la requisita, la intervenció o l'ocupació temporal i transitòria dels béns necessaris per afrontar les situacions d'emergència.
- Donar suport als mitjans d'emergències, de seguretat i als serveis especialitzats aliens que intervinguin en el municipi sota l'estructura del Pla activat.

**1.4. PROGRAMA I PROCEDIMENT D'IMPLANTACIÓ, SIMULACRES, MANTENIMENT, REVISIÓ I ACTUALITZACIÓ**

En aquest punt es recopila tota la informació corresponent a les tasques a realitzar pel municipi per tal que tots els equips actuants i persones participants del Pla rebin la formació i la informació necessària per a dur a terme les seves funcions correctament. D'altra banda, també està inclosa en aquest punt tota la matèria que fa referència a les adaptacions del Pla als canvis que es produeixen al llarg el temps en el municipi.

#### 1.4.1. PROGRAMA DE LA IMPLANTACIÓ DEL PLA

Es pot definir la Implantació com la doble tasca de divulgar i informar sobre el Pla a tothom (personal laboral i auxiliar, ajudes externes, altres administracions,...) i per altra banda, formar al personal dels equips actuants segons la responsabilitat que el Pla li assigna i assegurar les dotacions i adequacions dels mitjans materials i recursos que necessita el Pla de Protecció Civil Municipal.

En aquest punt, per tant, s'inclouen tots els apartats de procediments d'implantació següents:

Responsable: El màxim responsable de dur a terme les tasques d'implantació del Pla és l'Alcalde (Sr. JOSEP MANEL SABATÉ PAPIOL – tel 655925806)

Les funcions d'aquests responsables per tal d'assegurar la implantació del Pla, són les següents:

- Donar a conèixer a la població els riscos que afecten el municipi de Castellvell del Camp.
  - Designar els responsables actuants, per cadascun dels riscos del municipi.
  - Establir els sistemes de formació dels equips actuants en cas d'emergències.
  - Avaluar els recursos que disposa el municipi per fer front a les emergències.
  - Impulsar campanyes informatives i de conscienciació a la població.
- Programa de formació dels actuants: Es preveu realitzar sessions formatives en el moment d'aprovació del Pla, i després de cada actualització, per tal d'informar als actuants de les seves funcions en cas d'emergència i garantir la seva coordinació. Aquestes es repetiran com a mínim una vegada a l'any.
  - Informació a la població: Es realitzaran campanyes informatives a través de la web de l'ajuntament, el butlletí d'informació municipal i l'edició de díptics que es repartiran en els espais públics municipals, escoles, comerços i establiments turístics del municipi.

| IMPLANTACIÓ DEL PLA     |  |   |                                       |
|-------------------------|--|---|---------------------------------------|
| DATA                    | TIPUS  | RISC/OS   | ADREÇAT A                             |
| A l'aprovació del Pla   | Reunió formativa i de coordinació amb els diferents actuants amb cas d'emergència<br>Inventari i revisió dels mitjans disponibles en cas d'emergències | Riscos territorials (pandèmies, episodis de contaminació a l'Ebre, onades de calor)<br>Risc per incendis<br>Risc químic | Tots els actuants en cas d'emergència |
| A l'aprovació del Pla   | Campanya informativa a través dels mitjans de difusió locals (Butlletí municipal...)<br>Edició de díptics o similars                                   | Tots els riscos considerats al municipi   | A la població en general              |
| A finals de primavera – | Campanya informativa a través dels mitjans de difusió  | Risc per onades de calor  | A la població                         |

| IMPLANTACIÓ DEL PLA                    |  |  |                          |
|--|--|--|--------------------------|
| DATA                                   | TIPUS  | RISC/OS                                | ADREÇAT A                |
| inici estiu                            | locals (Butlletí municipal...)   | Risc per incendis                      | en general               |
| A mitjans de tardor (octubre-novembre) | Campanya informativa a través dels mitjans de difusió locals (Butlletí municipal...) | Risc per onades de fred<br>Risc químic | A la població en general |

#### 1.4.2. MANTENIMENT DEL PLA

- Responsable: alcalde o la persona a ui pugui delegar (l'Alcalde Sr. JOSEP MANEL SABATÉ PAPIOL – tel 655925806)
- Actualitzacions: cada any es realitzarà una actualització, principalment pel que fa a les persones que constitueixen els principals grups actuants i els recursos que disposa el municipi en cas d'emergència.
- Revisió: es preveu fer revisions del Pla cada quatre anys. Seria convenient que les revisions es realitzessin després que s'hagin produït canvis importants en l'organització municipal (després d'eleccions municipals)

| MANTENIMENT DEL PLA                       |  |
|---|--|
| <b>Data d'homologació:</b>                | -  |
| <b>Data d'homologació última revisió:</b> | -  |
| <b>Data de l'última actualització:</b>    | Cada any   |
| <b>Data de la propera revisió:</b>        | 4 anys després de la data d'homologació (preferiblement després de les eleccions municipals) |

#### 1.4.3. PROGRAMA D'EXERCICIS I SIMULACRES

L'objectiu del programa de simulacres és validar el correcte funcionament del Pla de Protecció Civil Municipal, tal com s'ha previst. Es programaran simulacres al llarg del temps a fi de validar el correcte funcionament del pla durant tot el seu període de vigència.

El responsable de realitzar els simulacres i informar-ne als òrgans de les administracions competents serà el mateix de la implantació del Pla (l'Alcalde o el Tècnic de Protecció Civil).

Els simulacres pretenen verificar i comprovar el següent:

- L'eficàcia de l'organització de resposta davant d'una emergència.
- La capacitat del personal adscrit a l'organització de resposta.
- L'entrenament de tot el personal del centre en la resposta davant d'una situació d'emergència.
- La suficiència i idoneïtat dels mitjans i recursos assignats.
- L'adequació dels procediments d'actuació.

- La validació del correcte funcionament del procediment de comunicació de les emergències.

La realització de simulacres té per objecte l'activació total o parcial de les accions contingudes en els procediments operatius per riscos (Apartat 4 del document).

S'ha de dur a terme, com a mínim, un simulacre de cada risc especial cada quatre anys.

A més, la direcció general de protecció civil de la Generalitat de Catalunya convoca els corresponents simulacres dels plans especials segons el seu propi programa d'implantació i manteniment. Quant un d'aquets simulacres afecti al municipi, aquest pot substituir el següent simulacre bianual.

Es proposa el següent programa de simulacres:

| DATA   | RISC/OS  | ADREÇAT A   |
|--|--|---|
| Estiu (1 vegada durant la vigència del Pla)  | Riscos territorials (pandèmies, onades de calor i risc per contaminació d'aigües avall de l'embassament de Flix) | Tots els actuants en cas d'emergència<br>A la població en general |
| Tardor (1 vegada durant la vigència del Pla) | Risc químic  | Tots els actuants en cas d'emergència<br>A la població en general |
| Primavera (repetir cada 2 anys)              | Risc per incendi forestal  | Tots els actuants en cas d'emergència<br>A la població en general |

Cada vegada que es realitzi un exercici o simulacre s'emplenarà la següent fitxa:

| PROGRAMA D'EXERCICIS I SIMULACRES  |            |             |  |
|--|------------|-------------|--|
| <b>EXERCICI Nº:</b>  | 1          |             |  |
| <b>DATA</b>  | Primer any | <b>HORA</b> |  |
| <b>ESCENARI</b>  |            |             |  |
| Evolució d'un brot en el CEIP Santa Anna amb un ingrés hospitalari         |            |             |  |
| <b>ZONA INVOLUCRADA</b>  |            |             |  |
| Establiment afectat i llocs de residència dels possibles contactes         |            |             |  |
| <b>CARACTERÍSTIQUES</b>  |            |             |  |
| Establiment afectat i llocs de residència dels possibles contactes         |            |             |  |
| <b>VERIFICACIÓ I COMUNICACIÓ D'EXERCICI A ORGANISME OFICIAL COMPETENT:</b> |            |             |  |
| CECAT, Salut, etc.   |            |             |  |
| <b>AVALUACIÓ</b>   |            |             |  |
|  |            |             |  |

| <b>PROGRAMA D'EXERCICIS I SIMULACRES</b>                                   |           |             |  |
|--|-----------|-------------|--|
| <b>EXERCICI Nº:</b>  | 2         |             |  |
| <b>DATA</b>  | Segon any | <b>HORA</b> |  |
| <b>ESCENARI</b>  |           |             |  |
| Incendi forestal   |           |             |  |
| <b>ZONA INVOLUCRADA</b>  |           |             |  |
| Entorn de les superfícies forestals que cremen                             |           |             |  |
| <b>CARACTERÍSTIQUES</b>  |           |             |  |
| Simulacre de despatx   |           |             |  |
| <b>VERIFICACIÓ I COMUNICACIÓ D'EXERCICI A ORGANISME OFICIAL COMPETENT:</b> |           |             |  |
| CECAT, Bombers, ADF, etc.  |           |             |  |
| <b>AVALUACIÓ</b>   |           |             |  |
|  |           |             |  |

| <b>PROGRAMA D'EXERCICIS I SIMULACRES</b>                                   |            |             |  |
|--|------------|-------------|--|
| <b>EXERCICI Nº:</b>  | 3          |             |  |
| <b>DATA</b>  | Tercer any | <b>HORA</b> |  |
| <b>ESCENARI</b>  |            |             |  |
| Accident en una empresa del complex petroquímic de Tarragona               |            |             |  |
| <b>ZONA INVOLUCRADA</b>  |            |             |  |
| Tot el municipi, especialment la urbanització Les Serres                   |            |             |  |
| <b>CARACTERÍSTIQUES</b>  |            |             |  |
| Simulacre de despatx   |            |             |  |
| <b>VERIFICACIÓ I COMUNICACIÓ D'EXERCICI A ORGANISME OFICIAL COMPETENT:</b> |            |             |  |
| CECAT, Mossos d'Esquadra, Bombers, etc.                                    |            |             |  |
| <b>AVALUACIÓ</b>   |            |             |  |
|  |            |             |  |

| <b>PROGRAMA D'EXERCICIS I SIMULACRES</b>                                   |           |             |  |
|--|-----------|-------------|--|
| <b>EXERCICI Nº:</b>  | <b>4</b>  |             |  |
| <b>DATA</b>  | Quart any | <b>HORA</b> |  |
| <b>ESCENARI</b>  |           |             |  |
| Onada de calor amb temperatures de més de 40°C                             |           |             |  |
| <b>ZONA INVOLUCRADA</b>  |           |             |  |
| Tot el municipi  |           |             |  |
| <b>CARACTERÍSTIQUES</b>  |           |             |  |
| Simulacre de despatx   |           |             |  |
| <b>VERIFICACIÓ I COMUNICACIÓ D'EXERCICI A ORGANISME OFICIAL COMPETENT:</b> |           |             |  |
| CECAT, Salut, etc.   |           |             |  |
| <b>AVALUACIÓ</b>   |           |             |  |
|  |           |             |  |

#### **1.5. BASES PER AL PLA DE RECUPERACIÓ PREVIST A L'ARTICLE 31 DE LA LLEI 4/1997**

1. Recopilació de les fonts d'informació dels danys produïts:
  - Tècnics municipals
  - Brigada d'obres
  - Agents de la Policia Local, els Mossos d'Esquadra, la Guàrdia Civil
  - Bombers
  - Servei d'enllumenat, de clavegueram... del municipi
  - Companyies de l'aigua, del gas, d'electricitat i de telèfons
  - Serveis de transports: ferrocarrils, transport urbà, empreses d'autocars, empreses de transports...
  - Carreteres
  - Indústries, comerços... del municipi
  - Particulars
  - Serveis sanitaris
  - Altres que el municipi consideri oportú
  
2. Recopilació de les dades dels danys que s'han produït:
  - Localització dels danys: cal indicar el lloc concret (fins i tot amb cartografia).
  - Descripció de:
    - Els elements afectats (cal indicar el tipus d'element i una descripció).
    - Els tipus dels danys que s'han produït.
    - Causes que han produït els danys.
  
3. Valoració econòmica dels danys (despeses que s'han generat durant l'emergència i cost per recuperar la normalitat).

### **Mesures de recuperació:**

És responsabilitat de l'Ajuntament l'adopció immediata de les mesures següents:

- Notificació a les companyies de gas, d'electricitat, de telèfons, de llum, carreteres, mitjans de transport de les avaries, talls de subministrament, dels danys que s'han produït.
- Acollida de la població.
- Proveïment de recursos a la població.
- Desenrunament i neteja.
- Recerca de mitjans i recursos.
- Control d'aqüífers (amb coordinació amb l' ACA)

### **Proposta de reconstrucció o reparació dels danys:**

- Descripció de les obres, reparacions... a realitzar per recuperar o reparar els danys (la proposta es pot realitzar per evitar la repetició dels danys).
- Valoració econòmica (cost per recuperar la normalitat).
- Designació de responsables.
- Definició de terminis.

Cal saber si la zona s'ha declarat o no zona d'actuació especial (o catastròfica). En aquest cas les ajudes vindran de l'Estat, el qual aprova un Reial decret llei (primer l'aprova el Consell de Ministres i posteriorment el validen les Corts), per establir de forma concreta i per a cada catàstrofe totes les mesures, actuacions i procediments a seguir. S'hi estableixen, també, les previsions de finançament mitjançant el crèdit extraordinari.

Al marge de les subvencions que dona l'Estat, pot haver-hi ajudes de les comunitats autònomes, la Unió Europea, les diputacions... En aquest cas, cal tenir en compte que aquestes ajudes són incompatibles amb les que pugui donar l'Estat.

Cal destacar que queden excloses les ajudes de les diferents administracions als danys produïts en béns assegurats, ja que existeix el Consorci de Compensació d'Assegurances, entitat autònoma de caràcter públic que actua com a reasseguradora de les companyies privades en cas que es produeixin catàstrofes.

## 2. DOCUMENT 2. ANÀLISI DEL RISC

### 2.1. RISC TERRITORIAL

| <b>RISC TERRITORIAL</b>  |  |                           |
|--|--|---------------------------|
|  | <b>DESCRIPCIÓ DEL RISC SEGONS PROCICAT</b>   | <b>OBLIGAT/ RECOMANAT</b> |
| <b>Emergències per malalties transmissibles emergents amb potencial alt risc (RT01)</b>        | <p>Les emergències per malalties emergents, tot i que depèn del grau d'evolució en el qual es trobi la dispersió de l'agent causant de la mateixa, plantegen greus problemes:</p> <ul style="list-style-type: none"> <li>• Elevada demanda de mitjans sanitaris</li> <li>• Mortalitat</li> <li>• Molta alarma social.</li> </ul> <p>Paral·lelament, poden arribar a limitar el funcionament dels serveis públics i les activitats econòmiques i empresarials.</p>  | Obligat                   |
| <b>Emergències per episodis de contaminació a l'Ebre aigües avall de l'embassament de Flix</b> | <p>El municipi s'abasteix d'aigua de l'Ebre a través del CAT.</p>  | Obligat                   |
| <b>Emergències per onades de calor (RT03)</b>  | <p>Risc quan se supera el percentil 98 de la temperatura màxima diària del període d'estiu. Aquesta temperatura pel municipi de Castellvell del Camp és de 34,5 °C</p> <p>(Veure quina és aquesta temperatura al municipi: <a href="http://static-m.meteo.cat/wordpressweb/wp-content/uploads/2014/11/26141925/TaulaSMR-Calor.pdf">http://static-m.meteo.cat/wordpressweb/wp-content/uploads/2014/11/26141925/TaulaSMR-Calor.pdf</a>)</p> <p>Les conseqüències per la salut són diferents si la temperatura extrema és puntual d'un dia o es manté persistent.</p> | Obligat                   |
| <b>Emergències per onades de fred (RT03)</b>   | <p>Risc quan se supera el percentil 2% de les temperatures mínimes diàries més baixes de la sèrie estudiada (en aquest cas, el període de desembre a març dels últims 10 anys). Aquesta temperatura pel municipi de Castellvell del Camp és de -2,6 °C</p>   | Obligat                   |
| <b>Emergències per actes en zones públiques concurrència (RT04)</b>                            | <p>Els actes amb una major concurrència de gent es donen durant les festes majors dels diferents nuclis de població que configuren el municipi. Normalment els actes se celebren al centre del municipi.</p> <p>(Activitats no incloses al Decret 30/2015)</p>   | No obligat                |

### 2.1.1. PERILL PER PANDÈMIES

#### 2.1.1.1. Avaluació del risc

El risc de pandèmies és general en el territori català. El Pla PROCICAT per pandèmies, ha elaborat una classificació que estableix 5 possibles escenaris de pandèmia en funció de la seva gravetat:

| Característica                                       | Índex pandèmic de gravetat |                     |             |             |               |
|--|----------------------------|---------------------|-------------|-------------|---------------|
|  | Cat 1                      | Cat 2               | Cat 3       | Cat 4       | Cat 5         |
| <b>Letalitat (%)</b>                                 | <0.1                       | 0.1<0.5             | 0.5<1.0     | 1.0<2.0     | >2.0          |
| <b>Excés de Mortalitat (per 10<sup>5</sup> hab.)</b> | <30                        | 30<150              | 150<300     | 300<600     | >600          |
| <b>Taxa d'atac clínic (%)</b>                        | 10-20                      | 20-40               | 20-40       | 20-40       | 20-40         |
| <b>Morts potencials a Catalunya</b>                  | 2209                       | 2209-11046          | 11046-22092 | 22092-44184 | >44184        |
| <b>Experiència</b>                                   | Grip estacional            | Pandèmia 1957, 1968 | Cap         | Cap         | Pandèmia 1918 |

*\*Font. Departament de Salut i modificat en base al càlcul de població de Catalunya (7.364.000 (Idescat, 2008))*

La vulnerabilitat de la població front a una pandèmia, depèn del tipus d'agent causant. En general es pot establir que les persones que pateixen una malaltia prèvia, la gent gran i els infants, són els grups més vulnerables.

| Sector de perill   | Característiques del perill  |
|--|--|
| <p>Tot el municipi, especialment el nucli urbà de Castellvell del Camp, les urbanitzacions de Castellmoster, Flor del Camp, Les Arboceres, Pinar IV Fase, els Pugets, i els nuclis habitats de Les Serres i Planes del Puig.</p> <p>Aquest perill es manté igual durant tot l'any donat que el municipi no incrementa de forma significativa la població en èpoques de vacances pel turisme.</p> | <p>En el cas de pandèmia, el perill es presentarà en el nucli de Castellvell del Camp i en les urbanitzacions de Castellmoster, Flor del Camp, Les Arboceres, Pinar IV Fase, els Pugets, i els nuclis habitats de Les Serres i Planes del Puig.</p> <p>El moment de més perill és durant l'estiu, quan hi ha més mobilitat de la població.</p> |

### 2.1.2. PERILL PER EPISODIS DE CONTAMINACIÓ A L'EBRE AIGÜES AVALL DE L'EMBASSAMENT DE FLIX

#### 2.1.2.1. Avaluació del risc

El risc per episodis de contaminació de l'Ebre, aigües avall de l'embassament de Flix, en el municipi de Castellvell del Camp es dona pel fet del subministrament d'aigua potable a través del CAT (Consorci d'Aigües de Tarragona).

Dins del municipi, el CAT subministra aigua al nucli urbà de Castellvell del Camp i a les urbanitzacions i nuclis habitats.

Així, els elements de perills i sectors considerats dins el municipi són:

| Element de perill  | Sector de perill  | Nº de Plànol |
|--|---|--------------|
| Xarxa de subministrament d'aigua del Consorci d'Aigües de Tarragona o altres | Nucli de Castellvell del Camp i les urbanitzacions de Castellmostrer, Flor del Camp, Les Arboceres, Pinar IV Fase, els Pugets, i els nuclis habitats de Les Serres i Planes del Puig. | 4            |

### 2.1.3. PERILL PER ONADES DE CALOR O FRED

#### 2.1.3.1. Avaluació del risc

El risc d'onades de calor esdevé quan se supera el percentil 98 de la temperatura màxima diària del període d'estiu. Aquesta temperatura pel municipi de Castellvell del Camp és de 34,5 °C

El risc d'onades de fred esdevé quan se supera el percentil 2% de les temperatures mínimes diàries més baixes de la sèrie estudiada (en aquest cas, el període de desembre a març dels últims 10 anys). Aquesta temperatura pel municipi de Castellvell del Camp és de -2,6 °C

En general, les persones vulnerables són tota la població, però hi ha determinats col·lectius amb més vulnerabilitat:

- Persones majors de 75 anys.
- Persones amb determinades circumstàncies socials (viure sol, pobres, etc.).
- Persones amb discapacitat físiques o psíquiques i limitacions de mobilitat o autocura.
- Nadons.
- Persones amb hipertensió arterial, diabetis, malalties cardiovasculars, malalties respiratòries (MPOC, bronquitis), renals, Parkinson, Alzheimer, obesitat o altres de cròniques.
- Persones que prenen una medicació que actua sobre el sistema nerviós central (tranquil·litzants, antidepressius, psicòtrops) o diürètics.
- Persones amb problemes mentals i de conducta deguts a l'ús de substàncies psicoactives o alcohol.
- Persones que realitzen una activitat física intensa.
- Persones que han de romandre o fer activitat física a l'aire lliure (incloses les activitats laborals).

| Sector de perill | Característiques del perill   |
|------------------|---|
| Tot el municipi  | <p>Quan se supera el percentil 98 de la temperatura màxima diària del període d'estiu. Aquesta temperatura pel municipi de Castellvell del Camp és de 34,5 °C</p> <p>quan se supera el percentil 2% de les temperatures mínimes diàries més baixes de la sèrie estudiada (en aquest cas, el període de desembre a març dels últims 10 anys). Aquesta temperatura pel municipi de Castellvell del Camp és de -2,6 °C</p> |

#### 2.1.4. PERILL PER ACTES EN ZONES PÚBLICA CONCURRÈNCIA

Tot i no estar obligat, es consideren aquells actes i activitats en que es dóna una certa concentració de població, i que per aquesta causa pot comportar un risc.

##### 2.1.4.1. Avaluació del risc

Els actes de pública concurrència que s'organitzen en el municipi són els següents:

| Acte de perill                    | Sector de perill              | Codi mapa |
|-----------------------------------|-------------------------------|-----------|
| Festa Major de Santa Anna         | Nucli de Castellvell del Camp | ZPC-1     |
| Festa Major de Sant Joaquim       | Nucli de Castellvell del Camp | ZPC-2     |
| Festa Major d'hivern, Sant Vicenç | Nucli de Castellvell del Camp | ZPC-3     |
| Paellada popular – mitjans maig   | Ermita de Santa Anna          | ZPC-4     |
| Sant Joan                         | Camp de futbol                | ZPC-5     |
| Festa de la Banya                 | Nucli de Castellvell del Camp | ZPC-6     |

(\*) S'ha senyalitzat amb un asterisc aquells actes que suposen un major perill, per les característiques de l'acte i la concurrència de població

## 2.2. RISCOS ESPECIALS

| RISCOS ESPECIALS                                     |  |                    |
|--|--|--------------------|
|  | Descripció i Avaluació del risc al municipi segons Pla Especial Generalitat  | OBLIGAT/ RECOMANAT |
| <b>Risc químic (PLASEQTA) (RE01)</b>                 | Dins del municipi no es localitza cap establiment considerat dins del PLASEQCAT. El risc ve donat pel fet que el municipi es localitza fins la zona d'intervenció i alerta del complex petroquímic de Tarragona (municipis veïns de Vila-seca i La Canonja). Es troba també a la zona d'alerta en cas d'accident a les instal·lacions <i>Repsol Pertróleo, S.A.</i> i <i>Dow Chemical Iberica SL (Nord)</i> de la Pobla de Mafumet, <i>Sociedad Española de Carburos Metálicos SA</i> , <i>Messer Iberica De Gases SAU</i> i <i>Repsol Química, S.A.</i> del Morell. <i>Sarpi Constanti SLU</i> , <i>Covestro SL</i> , <i>Elix Polymeros SL</i> , <i>Basf Española SL (CIP)</i> , <i>Basf Sonatrach Propanchem SA</i> , <i>Dow Chemical Iberica SL</i> , <i>Clariant Ibérica Producción SA</i> , <i>Nitricomax SL</i> , <i>Industrias Químicas del Óxido de Etileno SA</i> , i <i>Repsol Butano SA</i> de la Canonja, <i>Ercros SA</i> de Vila-Seca, <i>Asfaltos Españoles SA</i> , <i>Basf Española SL</i> , <i>Euroenergo España SL</i> , <i>Terminales Químicos SA</i> , <i>Terminales Portuarias SL</i> , i <i>Compañía Logística de Hidrocarburos CLH SA</i> de Tarragona, entre d'altres | Obligat            |
| <b>Risc d'incendi forestal (INFOCAT) (RE02)</b>      | La superfície forestal dins el municipi és elevada. Per tant, existeix risc d'incendi forestal al terme municipal.<br>Les masses forestals que es poden veure afectades per un incendi són:<br><ul style="list-style-type: none"> <li>- Bosc de Tramuntà (sector NORD)</li> <li>- Bosc Gran (sector OEST)</li> <li>- Les Serres (sector SUD)</li> <li>- Les Arboceres (sector EST)</li> </ul>  | Obligat            |
| <b>Risc d'inundacions (INUNCAT) (RE03)</b>           | D'acord amb la informació de zones potencialment inundables de l'ACA, no existeix cap risc d'inundacions dins del terme municipal. Amb tot, en les capes incloses al Pla Inuncat s'assenyala una zona entorn a la Riera de la Viladera com a Zona Potencialment inundable  | Recomanat          |
| <b>Risc químic en el transport (TRANSCAT) (RE04)</b> | El municipi no té dins del seu territori vies de la xarxa viària o ferroviària amb un nivell de perill assignat. Tanmateix, el municipi es troba a una distància inferior a 500 metres de la línia de FC Sant Vicenç de Calders - Lleida amb un nivell de perill per transport ferroviari de MMPP molt alt.  | Recomanat          |
| <b>Risc per nevades (NEUCAT) (RE05)</b>              | El municipi es troba a una alçada màxima de 457 m, i el nucli habitat amb una altitud més alta és de 374 m. Donada la baixa altitud del municipi i de la proximitat del  | Recomanat          |

|   |  |           |
|---|--|-----------|
|   | mar, el risc per nevades és molt baix.   |           |
| <b>Risc per ventades (VENTCAT) (RE11)</b> | El municipi de Castellvell del Camp no supera el llindar de dies/any amb vents que superen la velocitat de 20 m/s establert segons el pla VENTCAT, ni supera els 20.000 habitants.   | Recomanat |
| <b>Risc per sismes (SISMICAT) (RE09)</b>  | Segons l'escala d'intensitat macro-sísmica MSK (intensitat màxima percebuda per a un període de retorn de 500 anys) el municipi pot patir un sisme de nivell VI, que significa que el sisme el perceben la majoria de les persones, tant dintre com fora dels edificis.. | Recomanat |

### 2.2.1. PERILL PER ACCIDENTS GREUS EN INSTAL·LACIONS QUÍMIQUES. PLASEQTA (RE01)

#### 2.2.1.1. Avaluació del risc

Segons PLASEQCAT el municipi de Castellvell del Camp no hi ha cap instal·lació química amb risc. Sí que presentà però, un risc recomanat per al Pla d'Emergència Exterior del Sector Químic de Catalunya donat a que la zona sud del municipi queda afectada pel fet de localitzar-se dins la zona d' alerta de les instal·lacions presents dins dels termes municipals de Vila-seca, la Pobla de Mafumet, el Morell i la Canonja, i del complex petroquímic de l'entorn de Tarragona. Aquestes són les següents:

| Indústria  | Nivell de risc | Ubicació   | Zona   |
|--|----------------|------------|--------|
| Basf Española, S.A. (CIP)  | ALT            | La Canonja | Alerta |
| COVESTRO S.L. (antiga Bayer Material Science S.L. – inclou absorció de Baysystem Ibérica S.L.) | ALT            | La Canonja | Alerta |
| Clariant Ibérica Producción, S.A.  | ALT            | La Canonja | Alerta |
| Elix Polymeros SL  | ALT            | La Canonja | Alerta |
| Sarpi Constanti SLU  | ALT            | La Canonja | Alerta |
| Basf Sonatrach Propanchem SA   | ALT            | La Canonja | Alerta |
| Dow Chemical Iberica SL  | ALT            | La Canonja | Alerta |
| Nitricomax SL  | ALT            | La Canonja | Alerta |
| Industrias Químicas del Óxido de Etileno SA  | ALT            | La Canonja | Alerta |
| Repsol Butano SA   | ALT            | La Canonja | Alerta |
| Sekisui Specialty Chemicals Europe SLU   | BAIX           | La Canonja | Alerta |
| Viesgo Generación SL   | BAIX           | La Canonja | Alerta |

|  |      |                     |        |
|--|------|---------------------|--------|
| Transformadora Etileno AIE                 | BAIX | La Canonja          | Alerta |
| Basell Poliolefinas Iberica SL             | BAIX | La Canonja          | Alerta |
| Ercros, S.A.                               | ALT  | Vila-seca           | Alerta |
| Repsol Petroleo SA (Port)                  | ALT  | Vila-seca           | Alerta |
| Messer Iberica De Gases SAU                | BAIX | Vila-seca           | Alerta |
| Asfaltos Españoles SA                      | ALT  | Tarragona           | Alerta |
| Basf Española SL                           | ALT  | Tarragona           | Alerta |
| Euroenergo España SL                       | ALT  | Tarragona           | Alerta |
| Terminales Quimicos SA                     | ALT  | Tarragona           | Alerta |
| Terminales Portuarias SL                   | ALT  | Tarragona           | Alerta |
| Compañia Logistica de Hidrocarburos CLH SA | ALT  | Tarragona           | Alerta |
| BIC Iberia SA                              | BAIX | Tarragona           | Alerta |
| Repsol Petróleo, S.A.                      | ALT  | La Pobla de Mafumet | Alerta |
| Sociedad Española De Carburos Metalicos SA | ALT  | La Pobla de Mafumet | Alerta |
| Dow Chemical Iberica SL (Nord)             | ALT  | La Pobla de Mafumet | Alerta |
| Repsol Química, S.A.                       | ALT  | El Morell           | Alerta |
| Messer Iberica de gases SAU                | BAIX | El Morell           | Alerta |

#### 2.2.1.2. Històric d'accidents químics

| Instal·lació afectada  | Descripció  | Any           | Danys   |
|--|---|---------------|---|
| Pirotècnia Espinós, S.A.<br>(Reus)   | Accident degut a les deficients condicions de treball als tallers a l'època   | 1903          | Va causar diversos morts i ferits.                                  |
| Repsol Petróleo, S.A.<br>(Pla d'Emergència del Sector Químic activitat a les 02:15 i desactivat a les 03:15) | Explosió a la planta de polietilè de baixa intensitat (PBD) a l'empres. L'explosió origina un incendi a un reactor PBD. | Novembre 2013 | Malmet el reactor de la PBD. Sense afectacions exteriors            |
| Repsol Petróleo, S.A.<br>(Sense Pla d'Emergència exterior – PEE)   | Desperfectes a un dipòsit de la instal·lació degut a ratxes de vent elevades  | Març 2018     | Malmet un dipòsit de la instal·lació.                               |
| IQOXE  | Explosió greu a la planta de l'empresa  | Gener 2020    | Va causar tres morts i set ferits greus i dany materials importants |

## 2.2.2. PERILL INCENDI FORESTAL. INFOCAT (RE02)

El risc d'incendi forestal dins el municipi és ALT. La classificació del risc del municipi segons el Pla Especial INFOCAT de la Generalitat és:

- Perillositat: MOLT ALT
- Vulnerabilitat: BAIXA

### 2.2.2.1. Historial d'incendis

Segons la cartografia, el municipi no s'ha vist afectat per grans incendis des de l'any 1986. Tot i això sí que s'han detectat incendis molt a prop dels límits municipals, al municipi veí d'Almóster (un d'important amb data del 08/08/1991):

### 2.2.2.2. Sectors d'incendis

Dins del municipi s'han identificat 4 sectors de perill d'incendis, coincidint on es concentren les principals masses forestals (amb continuïtat del combustible forestal i també amb presència de població i altres elements vulnerables que podrien resultar afectats, en cas d'incendi forestal).

Es resumeixen les característiques principals dels sectors identificats:

| Sector perill d'incendis | Codi mapa | Característiques<br>(situació geogràfica respecte el nucli urbà)  | Superfície |
|--------------------------|-----------|---|------------|
| Bosc de Tramuntà         | IN-01     | Sector nord del municipi (bosc de tramuntà), limitat per camps de conreu en explotació al nord del nucli urbà i pel camí del Coll de Perelló, a l'est i l'oest, respectivament. Al sud limita amb el camí Ample i al nord amb els termes municipals d'Almóster i l'Aleixar.<br>Sector de relleu suau on s'intercalen zones de pineda de pi blanc i zones de cultius abandonats, en les quals hi ha regeneració de la pineda amb intensitat diversa.   | 62,87 ha   |
| Bosc Gran                | IN-02     | Sector oest del municipi (bosc gran). Al nord limita amb el Bosc de Tramuntà, i al sud amb el terme municipal de Reus. A l'oest limita amb el municipi de l'Aleixar i a l'est amb el barranc de les Roquetes.<br>Sector definit per una vessant d'exposició est. La vegetació està constituïda per herbassars i matollars a la part més elevada, mentre que a la falda de la muntanya hi ha pineda. A la part més baixa és també on es concentra la població dispersa d'aquesta zona del terme municipal. | 10,35 ha   |
| Les Serres               | IN-03     | Sector sud del municipi (les Serres), limitat al nord i a l'est pel nucli urbà de Castellvell. A l'oest està limitat pel Bosc Gran i al sud pel barranc de l'Espluga Pobre.<br>Sector de poc relleu dominat, en part, pel barranc de l'Espluga Pobre. Vegetació exuberant i poc ordenada, encara que amb una humitat superior a la de la pineda.  | 0,64 ha    |

| Sector perill d'incendis | Codi mapa | Característiques (situació geogràfica respecte el nucli urbà)   | Superfície |
|--------------------------|-----------|---|------------|
|                          |           | Conté població dispersa.  |            |
| Les Arboceres            | IN-04     | Sector est (les Arboceres - els Pugets) que limita amb el terme municipal d'Almóster (est), el nucli urbà de Castellvell (sud) i camps de conreu en explotació (oest).<br>Sector constituït per un conjunt de puigs en els quals hi predomina la pineda pel que fa a vegetació. És també una zona força poblada; hi ha varies urbanitzacions: les Arboceres, la Flor del Camp i els Pugets. | 3,39 ha    |

El Pla INFOCAT no identifica cap urbanització del municipi en zones forestals. D'altra banda, el PAM INFOCAT del municipi defineix diversos nuclis habitats com a possibles elements vulnerables: nucli de les Planes del Puig, urb. Els Pugets / urb. Castellmóster, disseminat al Bosc de Tramuntà, urb. Les Arboceres (zona sud en contacte amb la massa forestal), urb. Partida les Serres, i urb. el Puig.

Així doncs, es considera que, segons el pla INFOCAT, existeix un risc especial pel que fa als incendis forestals.

### 2.2.3. PERILL D'INUNDACIONS. INUNCAT (RE03)

Classificació del risc segons el Pla INUNCAT:

- El municipi no presenta cap risc per inundació

#### 2.2.3.1. Estacions meteorològiques o pluviomètriques PRÒXIMES AL municipi

| Estació                        | Coordenades UTM |         | Altitud |
|--------------------------------|-----------------|---------|---------|
|                                | X               | Y       |         |
| Riudoms (Baix Camp)            | 333711          | 4555925 | 158 m   |
| Vinyols i els Arcs (Baix Camp) | 337574          | 4549497 | 29 m    |
| Constantí (Tarragonès)         | 346300          | 4559391 | 112 m   |
| Tarragona (Tarragonès)         | 348961          | 4551875 | 5 m     |

#### 2.2.3.2. Zones inundables

Segons el pla INUNCAT, hi ha zones potencialment inundables al terme municipal les quals podrien causar danys. Tot i això, Castellvell del Camp no es troba a la llista de municipis on sigui obligat o recomanada la redacció del PAM per risc d'inundacions.

Segons la cartografia del Pla INUNCAT les zones potencialment inundables estan relacionades amb el curs fluvial de la Riera de la Vidaleta.

| Riu /Riera/Barranc   | Zones potencialment inundables  |
|----------------------|---|
| Riera de la Vidaleta | <p>La zona potencialment inundable es dona al llarg de tot el tram de la riera que transcorre pel municipi, resseguint de nord a sud el límit municipal amb el TM de Reus, fins a la urb. d'Arboceres.</p> <p>En cas d'inundacions quedarien afectats els marges de la riera al llarg del tram inundable, on s'inclouen principalment camps d'avellaners i fruiters de secà (oliveres, ametllers...)</p> <p>Com a punts singulars, cal destacar dos punts de la TV-7048 sobre el torrent de Picarany (UTM 341161, 4561219) i sobre un altre torrent temporal no identificat (UTM 341110, 4561139).</p> <p>La carretera TV-7048 i diversos camins rurals existents serien les principals infraestructures que es podrien veure afectades en cas de crescuda.</p> <p>No es localitzen elements vulnerables que puguin resultar afectats</p> |

#### 2.2.3.3. Cons de dejecció

Dins del municipi no s'han identificat zones on es poden desencadenar fenòmens geològics associats: esllavissades, caiguda de roques etc.

#### 2.2.3.4. Punts d'actuació prioritària

Dins del municipi s'han identificat punts o indrets on, amb més freqüència, les inundacions poden produir afectacions.

| Element afectat                         | Sector afectat | Coordenades UTM |         | Codi mapa |
|---|----------------|-----------------|---------|-----------|
|   |                | X               | Y       |           |
| TV-7048 sobre el torrent del Picarany   | Urb. Arboceres | 341161          | 4561219 | PAP-1     |
| TV-7048 sobre un torrent no identificat | Urb. Arboceres | 341110          | 4561139 | PAP-2     |

#### 2.2.4. PERILL PER ACCIDENTS EN EL TRANSPORT DE MERCADERIES PERILLOSES. TRANSCAT (RE04)

##### 2.2.4.1. Avaluació del risc

L'anàlisi de risc del transport de mercaderies perilloses del pla TRANSCAT té en compte els dos principals modes de transport: viari i ferroviari. El municipi de Castellvell del Camp no està afectat pel transport viari de mercaderies perilloses, però en canvi el perill és ALT pel transport ferroviari de les mateixes. Tot i que no hi ha cap infraestructura ferroviària dins del terme municipal, sí que n'hi ha una de propera al seu límit sud, al terme municipal de Reus:

| Via                                | Nivell de perill | Sector perill municipi                   | Codi mapa |
|------------------------------------|------------------|--|-----------|
| FC Sant Vicenç de Calders - Lleida | ALT              | Sector a 500 m a banda i banda de la via | TMF-1     |

Aquest nivell de perill és degut a l'elevat flux de transport de mercaderies perilloses. Tanmateix, cal remarcar que el tram d'aquesta línia ferroviària no passa en cap moment pel terme municipal de Castellvell del Camp, trobant-se a una distància de 470 m, i més allunyat del nucli de població més proper, a uns 740 m.

Així, és considera que hi ha risc per trobar-se part del sector de perill de 500 m a banda de la via dins del municipi.

## **2.2.5. PERILL DE NEVADES. NEUCAT**

### **2.2.5.1. Avaluació del risc**

El municipi no s'inclou en cap dels supòsits de risc del NEUCAT:

- Aquells municipis que tinguin més de 20.000 habitants o que tinguin nuclis habitats a una alçada de 400 m o més.

Si que es troba dins la relació de municipis recomanats.

## **2.2.6. PERILL PER VENTADES. VENTCAT (RE11)**

### **2.2.6.1. Avaluació del risc**

El risc per ventades és general en el conjunt de Catalunya. Existeixen però determinades zones o regions on aquestes es donen amb més intensitat i freqüència; una d'aquestes regions és el Baix Camp. Aquesta comarca es troba a l'extrem de la vall de l'Ebre, corredor natural que canalitza l'aire entre els Pirineus i el Sistema Ibèric i l'accelera, provocant importants ventades en aquests sectors, normalment en forma de mestral (vent del NORD-EST). El municipi de Castellvell del Camp s'inclou en aquesta zona tot i que presenta, però, menys de 10 dies l'any amb ratxes de vent que superen els 20 m/s (72 km/h).

Per tant, el municipi de Castellvell del Camp no s'inclou en la relació dels municipis que han d'elaborar el pla d'actuació municipal per risc de vent a Catalunya, segons el pla VENTCAT. Amb tot està recomanat.

## **2.2.7. PERILL SÍSMIC. SISMICAT**

### **2.2.7.1. Avaluació del risc**

Risc baix, d'acord amb el Pla SISMICAT.

|   |  |
|---|--|
| <b>Intensitat màxima esperada<br/>període retorn 500 anys</b> | El municipi presenta una intensitat esperada de VI per a un període de retorn de 500 anys.<br>No es superen les condicions d'intensitat sísmica i llindar de referència de dany, definits al pla SISMICAT. |
|---|--|

El municipi no està obligat a considerar aquest risc, però si està recomanat

## **2.3. RISCOS ESPECÍFICS**

No es donen riscos específics dins del municipi.

### 3. DOCUMENT 3. VULNERABILITAT MUNICIPAL

#### 3.1. ÀREES O SECTORS D'AFECTACIÓ

##### 3.1.1. RISC TERRITORIAL

##### 3.1.1.1. Sector afectació per emergències per pandèmies

| Sector de perill | Zona d'afectació   |
|------------------|--|
| Tot el municipi  | Tot el municipi, especialment el nucli urbà de Castellvell del Camp, les urbanitzacions de Castellmoster, Flor del Camp, Les Arboceres, Pinar IV Fase, Els Pugets i els nuclis habitats de Les Serres i les Planes del Puig- |

##### 3.1.1.2. Sector afectació per emergències per episodis de contaminació a l'Ebre, aigües avall de l'embassament de Flix

| Sector de perill  | Zona d'afectació  |
|---|---|
| Nuclis habitats de Castellvell del Camp i polígon industrial El Prat. | Nucli urbà de Castellvell del Camp, les urbanitzacions de Castellmoster, Flor del Camp, les Arboceres, Pinar IV Fase, els Pugets i els nuclis habitats de les Serres i les Planes del Puig. |

##### 3.1.1.3. Sector afectació per emergències per onades de calor

| Sector de perill | Zona d'afectació   |
|------------------|--|
| Tot el municipi  | Nucli urbà de Castellvell del Camp, les urbanitzacions de Castellmoster, Flor del Camp, Les Arboceres, Pinar IV Fase, Els Pugets i els nuclis habitats de Les Serres i les Planes del Puig. Especialment els centres on es realitzin activitats a l'aire lliure. |

##### 3.1.1.4. Sector afectació per emergències per concentració de persones o pública concurrència

| Activitat de perill                | Zona d'afectació              |
|------------------------------------|-------------------------------|
| Festa Major de Santa Anna          | Nucli de Castellvell del Camp |
| Festa Major de Sant Joaquim        | Nucli de Castellvell del Camp |
| Destà Major d'hivern, Sant Vicenç  | Nucli de Castellvell del Camp |
| Paellada popular – mitjans de maig | Ermita de Santa Anna          |

|                   |                               |
|-------------------|-------------------------------|
| Sant Joan         | Camp de futbol                |
| Festa de la Banya | Nucli de Castellvell del Camp |

### 3.1.2. RISCOS ESPECIALS

#### 3.1.2.1. Sector afectació per accidents instal·lacions químiques. PLASEQTA.

Segons el PLASEQTA dins del municipi de Castellvell del Camp no hi ha cap instal·lació química amb risc.

Sí que queda afectat però, pel fet de situar-se dins la zona d'alerta de les instal·lacions presents als municipis de Vila-seca, la Pobla de Mafumet, el Morell i la Canonja, i del complex petroquímic de l'entorn de Tarragona.

| Sector de perill | Zona afectació  |
|------------------|---|
| Zona d'alerta    | Fragment SE del municipi (el límit passa pel mig del nucli urbà de Castellvell del Camp i les urbs. Pugets i Arboceres) |

#### 3.1.2.2. Sector afectació d'incendis forestals. INFOCAT

| Sector de perill                  | Zona afectació   |
|-----------------------------------|--|
| Bosc de Tramuntà<br>(sector NORD) | Sector de relleu suau on s'intercalen zones de pineda de pi blanc i zones de cultius abandonats, en les quals hi ha regeneració de la pineda amb intensitat diversa. Conté població dispersa i limita pel sud amb la urb. de Planes del Puig   |
| Bosc Gran<br>(sector OEST)        | Sector definit per una vessant d'exposició est. La vegetació està constituïda per herbassars i matollars a la part més elevada, mentre que a la falda de la muntanya hi ha pineda. Limita amb les urbs. de Planes del Puig i les Serres, i a la part més baixa es concentra la població dispersa d'aquesta zona del terme municipal. |
| Les Serres<br>(sector SUD)        | Sector de relleu dominant en part, pel barranc de l'Espluga Pobre. Vegetació exuberant i poc ordenada, encara que amb una humitat superior a la de la pineda. Limita amb el nucli urbà de Castellvell del Camp i la TC-7048, i conté població dispersa.  |
| Les Arboceres<br>(sector EST)     | Sector constituït per un conjunt de puig en els quals hi predomina la pineda pel que fa a la vegetació. És també una zona força poblada; hi ha varies urbanitzacions: les Arboceres, la Flor del Camp i els Pugets.  |

### 3.1.2.3. Sector d'afectació per inundacions. INUNCAT

| Sector de perill     | Zona d'afectació   |
|----------------------|--|
| Riera de la Vidaleta | La zona potencialment inundable es dona al llarg de tot el tram de la riera que transcorre pel municipi, des de la urb. d'Arboceres resseguint de nord a sud el límit municipal amb el TM de Reus. La carretera TV-7048 i diversos camins rurals existents serien les principals infraestructures que es podries veure afectades en cas de crescuda. |

### 3.1.2.4. Sector d'afectació per accidents en el transport de mercaderies perilloses. TRANSCAT

Es considera que el sector d'afectació per accidents en el transport de mercaderies perilloses es correspon amb la franja de 500 m a banda i banda de les infraestructures objecte del risc. En aquest cas, el municipi de Castellvell del Camp no conté cap via de transport viari que suposi un risc pel transport de mercaderies perilloses. L'extrem sud del municipi està en el límits de la franja de 500 m a banda i banda de la línia de ferrocarrils Sant Vicenç de Calders – Lleida, sense però que existeixi cap element vulnerable que pugui resultar afectat

| Sector de perill  | Zona afectació   |
|---|--|
| Sector a 500 m a banda i banda de la línia de ferrocarril Sant Vicenç de Calders – Lleida | No s'afecta cap element vulnerable, ni infraestructura |

### 3.1.2.5. Sector d'afectació per nevades. NEUCAT

| Sector de perill  | Zona afectació  |
|---|---|
| En cas de nevades podria resultar afectat tot el municipi tot i que només l'extrem nord se situa per sobre dels 400 m d'altitud | <p>Afectació al trànsit per la TV-7048 i la TV-7049.</p> <p>Afectació al trànsit per l'interior de les urb. del municipi.</p> <p>Afectació a la mobilitat pels carrers interiors de Castellvell del Camp</p> <p>Afectació a camins i pistes forestals.</p> <p>Afectació als accessos a masos i altres habitatges aïllats.</p> |

### 3.1.2.6. Sector d'afectació per ventades. VENTCAT

| Sector de perill | Zona afectació   |
|------------------|--|
| Tot el municipi  | <p>Afectació al nucli de població de Castellvell del Camp, a les diverses urb. del municipi, i als habitatges aïllats.</p> <p>Són especialment vulnerables:</p> <ul style="list-style-type: none"> <li>- Edificis, construccions, panells publicitaris i d'altres, en mal estat o en obres.</li> <li>- Zones d'activitats a l'aire lliure: mercats, zones poliesportives obertes, patis escoles, parcs i jardins públics,, etc...</li> <li>- Línies d'abastament de corrent elèctric.</li> <li>- Infraestructures de la xarxa telefònica.</li> <li>- Carreteres prop de zones forestals.</li> <li>- Vies de circulació exposades al vent per les quals circulen vehicles de gran tonatge.</li> </ul> <p>Els suports de les línies elèctriques i de telèfon també poden patir afectacions</p> |

### 3.1.2.7. Sector d'afectació per sismes. SISMICAT

| Sector de perill | Zona afectació  |
|------------------|---|
| Tot el municipi  | <p>Afectació al nucli de població de Castellvell del Camp, a les diverses urb. del municipi, i als habitatges aïllats.</p> <p>En cas de produir-se un sisme intents, els elements vulnerables son:</p> <ul style="list-style-type: none"> <li>- els habitatges, especialment aquells de més de 5 plantes.</li> <li>- els edificis públics, antics o singulars.</li> <li>- instal·lacions essencials o aquelles que la seva disfunció en l'emergència sigui causa indirecta de danys: hospitals i centres de control d'emergència dels diferents grups actuants, així com les instal·lacions adscrites. Instal·lacions tipus línies vitals i totes aquelles construccions que poden esdevenir elements potencialment perillosos per les conseqüències que sobre la població poden provocar.</li> </ul> |

## 3.2. ELEMENTS VULNERABLES

A la següent llista apareixen els principals elements vulnerables afectats segons l'anàlisi dels sectors d'afectació pel perill.

### 3.2.1. RISC TERRITORIAL

#### 3.2.1.1. Elements vulnerables per emergències per pandèmies i onades de calor i fred

#### NUCLIS DE POBLACIÓ (NP)

| Element                            | Codi | Ocupació/<br>població | Localització UTM |         |
|------------------------------------|------|-----------------------|------------------|---------|
|                                    |      |                       | X                | Y       |
| Nucli urbà de Castellvell del Camp | NP01 | 1002                  | 340357           | 4560578 |
| Urb. Castellmoster                 | NP02 | 422                   | 340609           | 4561907 |
| Urb. Flor del Camp                 | NP03 | 222                   | 340550           | 4561563 |
| Urb. Les Arboceres                 | NP04 | 61                    | 340933           | 4561338 |
| Urb. Pinar IV Fase                 | NP05 | 71                    | 340637           | 4560049 |
| Urb. Els Pugets                    | NP06 | 290                   | 340690           | 4560946 |
| Les Serres                         | NP07 | 201                   | 339844           | 4560865 |
| Planes del Puig                    | NP08 | 537                   | 339270           | 4561073 |

#### ESTABLIMENTS TURÍSTICS (ET)

| Element                      | Codi | Ocupació/<br>població | Localització UTM |         |
|------------------------------|------|-----------------------|------------------|---------|
|                              |      |                       | X                | Y       |
| Sanromà Restaurant           | ET01 | -                     | 340596           | 4560362 |
| Bar Restaurant La Piscina    | ET02 | -                     | 340584           | 4560454 |
| Cafè Kinetic Blog&Truck      | ET04 | -                     | 340485           | 4560427 |
| Racionero Massagué           | ET05 | -                     | 340539           | 4560491 |
| Bar Manolo                   | ET06 | -                     | 340374           | 4560600 |
| Bar de l'Ateneu              | ET07 | -                     | 340316           | 4560599 |
| La Galàctica – Finca Retreat | ET08 | -                     | 339168           | 4561854 |

### CENTRES SANITARIS I D'ATENCIÓ (CS)

| Element                       | Codi | Ocupació/<br>població | Localització UTM |         |
|-------------------------------|------|-----------------------|------------------|---------|
|                               |      |                       | X                | Y       |
| Consultori mèdic              | CS01 | -                     | 340487           | 4560486 |
| Centre de dia Puig de l'Àliga | CS02 | -                     | 340470           | 4560561 |

### CENTRES EDUCATIUS (CE)

| Element                                 | Codi | Ocupació/<br>població | Localització UTM |         |
|---|------|-----------------------|------------------|---------|
|   |      |                       | X                | Y       |
| Llar d'Infants Municipal "Els Eixerits" | CE01 | -                     | 340566           | 4560232 |
| CEIP Santa Anna                         | CE02 | -                     | 340686           | 4560340 |

### CENTRES CULTURALS I D'ESBARJO (CCE)

| Element                         | Codi  | Ocupació/<br>població | Localització UTM |         |
|---------------------------------|-------|-----------------------|------------------|---------|
|                                 |       |                       | X                | Y       |
| Ateneu– Biblioteca municipal    | CCE01 | -                     | 340307           | 4560606 |
| Parròquia de Sant Vicenç Màrtir | CCE02 | -                     | 340352           | 4560634 |
| Cooperativa Agrícola            | CCE03 | -                     | 340440           | 4560555 |
| Ateneu                          | CCE04 | -                     | 340316           | 4560599 |

### INSTAL·LACIONS ESPORTIVES (IE)

| Element                           | Codi | Ocupació/<br>població | Localització UTM |         |
|-----------------------------------|------|-----------------------|------------------|---------|
|                                   |      |                       | X                | Y       |
| Piscina municipal                 | IE01 | -                     | 340607           | 4560485 |
| Poliesportiu municipal – La Pista | IE02 | -                     | 340613           | 4560432 |

## INSTAL·LACIONS INDUSTRIALS (II)

| Element               | Codi | Ocupació/<br>població | Localització UTM |         |
|-----------------------|------|-----------------------|------------------|---------|
|                       |      |                       | X                | Y       |
| Tot Indústria         | II01 | -                     | 340635           | 4560545 |
| La Morella Nuts, S.A. | II02 | -                     | 340090           | 4560896 |

## ESPAIS SINGULARS (ES)

| Element              | Codi | Ocupació/<br>població | Localització UTM |         |
|----------------------|------|-----------------------|------------------|---------|
|                      |      |                       | X                | Y       |
| Ermita de Santa Anna | ES01 | -                     | 340211           | 4560751 |

## CENTRES D'ACOLLIDA (CA)

| Element                           | Codi | Capacitat/<br>superfície               | Localització UTM |         |
|-----------------------------------|------|--|------------------|---------|
|                                   |      |  | X                | Y       |
| Ajuntament (sala polivalent)      | CA01 | 340 persones /<br>273 m <sup>2</sup>   | 340377           | 4560584 |
| Poliesportiu municipal – La Pista | CA02 | 821 persones /<br>1.012 m <sup>2</sup> | 340613           | 4560432 |
| Consultori mèdic                  | CA03 | ... persones /<br>190 m <sup>2</sup>   | 340487           | 4560486 |

### 3.2.1.2. Elements vulnerables per emergències per episodis de contaminació a l'Ebre

## NUCLIS DE POBLACIÓ (NP)

| ELEMENT                            | CODI | OCUPACIÓ/<br>POBLACIÓ | LOCALITZACIÓ UTM |         |
|------------------------------------|------|-----------------------|------------------|---------|
|                                    |      |                       | X                | Y       |
| Nucli urbà de Castellvell del Camp | NP01 | 1070                  | 340357           | 4560578 |
| Urb. Castellmoster                 | NP02 | 422                   | 340961           | 4561829 |
| Urb. Flor del Camp                 | NP03 | 222                   | 340550           | 4561563 |
| Urb. Les Arboceres                 | NP04 | 61                    | 340884           | 4561056 |
| Urb. Pinar IV Fase                 | NP05 | 71                    | 340637           | 4560049 |
| Urb. Els Pugets                    | NP06 | 290                   | 340884           | 4561056 |
| Les Serres                         | NP07 | 201                   | 339844           | 4560865 |

| <b>ELEMENT</b>  | <b>CODI</b> | <b>OCUPACIÓ/<br/>POBLACIÓ</b> | <b>LOCALITZACIÓ UTM</b> |         |
|-----------------|-------------|-------------------------------|-------------------------|---------|
| Planes del Puig | NP08        | 537                           | 339270                  | 4561073 |

### **ESTABLIMENTS TURÍSTICS (ET)**

| <b>Element</b>               | <b>Codi</b> | <b>Ocupació/<br/>població</b> | <b>Localització UTM</b> |          |
|------------------------------|-------------|-------------------------------|-------------------------|----------|
|                              |             |                               | <b>X</b>                | <b>Y</b> |
| Sanromà Restaurant           | ET01        | -                             | 340596                  | 4560362  |
| Bar Restaurant La Piscina    | ET02        | -                             | 340584                  | 4560454  |
| Cafè Kinetic Blog&Truck      | ET04        | -                             | 340485                  | 4560427  |
| Racionero Massagué           | ET05        | -                             | 340539                  | 4560491  |
| Bar Manolo                   | ET06        | -                             | 340374                  | 4560600  |
| Bar de l'Ateneu              | ET07        | -                             | 340316                  | 4560599  |
| La Galàctica – Finca Retreat | ET08        | -                             | 339168                  | 4561854  |

### **CENTRES SANITARIS I D'ATENCIÓ (CS)**

| <b>Element</b>                | <b>Codi</b> | <b>Ocupació/<br/>població</b> | <b>Localització UTM</b> |          |
|-------------------------------|-------------|-------------------------------|-------------------------|----------|
|                               |             |                               | <b>X</b>                | <b>Y</b> |
| Consultori mèdic              | CS01        | -                             | 340487                  | 4560486  |
| Centre de dia Puig de l'Àliga | CS02        | -                             | 340470                  | 4560561  |

### **CENTRES EDUCATIUS (CE)**

| <b>Element</b>                          | <b>Codi</b> | <b>Ocupació/<br/>població</b> | <b>Localització UTM</b> |          |
|---|-------------|-------------------------------|-------------------------|----------|
|   |             |                               | <b>X</b>                | <b>Y</b> |
| Llar d'Infants Municipal "Els Eixerits" | CE01        | -                             | 340566                  | 4560232  |
| CEIP Santa Anna                         | CE02        | -                             | 340686                  | 4560340  |

### **CENTRES CULTURALS I D'ESBARJO (CCE)**

| <b>Element</b>                  | <b>Codi</b> | <b>Ocupació/<br/>població</b> | <b>Localització UTM</b> |          |
|---------------------------------|-------------|-------------------------------|-------------------------|----------|
|                                 |             |                               | <b>X</b>                | <b>Y</b> |
| Ateneu – Biblioteca municipal   | CCE01       | -                             | 340307                  | 4560606  |
| Parròquia de Sant Vicenç Màrtir | CCE02       | -                             | 340352                  | 4560634  |
| Cooperativa Agrícola            | CCE03       | -                             | 340440                  | 4560555  |

| Element | Codi  | Ocupació/<br>població | Localització UTM |         |
|---------|-------|-----------------------|------------------|---------|
|         |       |                       | X                | Y       |
| Ateneu  | CCE04 | -                     | 340316           | 4560599 |

### INSTAL·LACIONS ESPORTIVES (IE)

| Element                           | Codi | Ocupació/<br>població | Localització UTM |         |
|-----------------------------------|------|-----------------------|------------------|---------|
|                                   |      |                       | X                | Y       |
| Piscina municipal                 | IE01 | -                     | 340607           | 4560485 |
| Poliesportiu municipal – La Pista | IE02 | -                     | 340613           | 4560432 |

### INSTAL·LACIONS INDUSTRIALS (II)

| Element               | Codi | Ocupació/<br>població | Localització UTM |         |
|-----------------------|------|-----------------------|------------------|---------|
|                       |      |                       | X                | Y       |
| Tot Indústria         | II01 | -                     | 340635           | 4560545 |
| La Morella Nuts, S.A. | II02 | -                     | 340090           | 4560896 |

### CENTRES D'ACOLLIDA (CA)

| Element                           | Codi | Capacitat/<br>superfície   | Localització UTM |         |
|-----------------------------------|------|----------------------------|------------------|---------|
|                                   |      |                            | X                | Y       |
| Ajuntament (sala polivalent)      | CA01 | 340 persones /<br>273 m2   | 340377           | 4560584 |
| Poliesportiu municipal – La Pista | CA02 | 821 persones /<br>1.012 m2 | 340613           | 4560432 |
| Consultori mèdic                  | CA03 | ... persones /<br>190 m2   | 340487           | 4560486 |

#### 3.2.1.1. Elements vulnerables per emergències per concentració de persones o pública concurrència

| Acte de perill                    | Sector vulnerable             |
|-----------------------------------|-------------------------------|
| Festa Major de Santa Anna         | Nucli de Castellvell del Camp |
| Festa Major de Sant Joaquim       | Nucli de Castellvell del Camp |
| Festa Major d'hivern, Sant Vicenç | Nucli de Castellvell del Camp |
| Paellada popular – mitjans maig   | Ermita de Santa Anna          |
| Sant Joan                         | Camp de futbol                |

|                   |                               |
|-------------------|-------------------------------|
| Festa de la Banya | Nucli de Castellvell del Camp |
|-------------------|-------------------------------|

### 3.2.2. RISCOS ESPECIALS

#### 3.2.2.1. Elements vulnerables per accidents greus en instal·lacions químiques. PLASEQTA

#### NUCLIS DE POBLACIÓ (NP)

| Element                            | Codi | Ocupació/<br>població | Localització UTM |         |
|------------------------------------|------|-----------------------|------------------|---------|
|                                    |      |                       | X                | Y       |
| Nucli urbà de Castellvell del Camp | NP01 | 1070                  | 340357           | 4560578 |
| Urb. Les Arboceres                 | NP04 | 61                    | 340884           | 4561056 |
| Urb. Pinar IV Fase                 | NO05 | 71                    | 340637           | 4560049 |
| Urb. Els Pugets                    | NP06 | 290                   | 340884           | 4561056 |
| Les Serres                         | NP07 | 201                   | 339844           | 4560865 |

#### ESTABLIMENTS TURÍSTICS (ET)

| Element                   | Codi | Ocupació/<br>població | Localització UTM |         |
|---------------------------|------|-----------------------|------------------|---------|
|                           |      |                       | X                | Y       |
| Sanromà Restaurant        | ET01 | -                     | 340596           | 4560362 |
| Bar Restaurant La Piscina | ET02 | -                     | 340584           | 4560454 |
| Cafè Kinetic Blog&Truck   | ET04 | -                     | 340485           | 4560427 |
| Racionero Massagué        | ET05 | -                     | 340539           | 4560491 |

#### CENTRES SANITARIS I D'ATENCIÓ (CS)

| Element | Codi | Ocupació/<br>població | Localització UTM |   |
|---------|------|-----------------------|------------------|---|
|         |      |                       | X                | Y |
|         |      |                       |                  |   |

### CENTRES EDUCATIUS (CE)

| Element                                 | Codi | Ocupació/<br>població | Localització UTM |         |
|---|------|-----------------------|------------------|---------|
|   |      |                       | X                | Y       |
| Llar d'Infants Municipal "Els Eixerits" | CE01 | -                     | 340566           | 4560232 |
| CEIP Santa Anna                         | CE02 | -                     | 340686           | 4560340 |

### CENTRES CULTURALS I D'ESBARJO (CCE)

| Element | Codi | Ocupació/<br>població | Localització UTM |   |
|---------|------|-----------------------|------------------|---|
|         |      |                       | X                | Y |
|         |      |                       |                  |   |

### INSTAL.LACIONS ESPORTIVES (IE)

| Element                           | Codi | Ocupació/<br>població | Localització UTM |         |
|-----------------------------------|------|-----------------------|------------------|---------|
|                                   |      |                       | X                | Y       |
| Piscina municipal                 | IE01 | -                     | 340607           | 4560485 |
| Poliesportiu municipal – La Pista | IE02 | -                     | 340613           | 4560432 |

### INSTAL.LACIONS INDUSTRIALS (II)

| Element       | Codi | Ocupació/<br>població | Localització UTM |         |
|---------------|------|-----------------------|------------------|---------|
|               |      |                       | X                | Y       |
| Tot Indústria | II01 | -                     | 340635           | 4560545 |

### ESPAIS SINGULARS (ES)

| Element | Codi | Ocupació/<br>població | Localització UTM |   |
|---------|------|-----------------------|------------------|---|
|         |      |                       | X                | Y |
|         |      |                       |                  |   |

### CENTRES D'ACOLLIDA (CA)

| Element                           | Codi | Capacitat/<br>superfície   | Localització UTM |         |
|-----------------------------------|------|----------------------------|------------------|---------|
|                                   |      |                            | X                | Y       |
| Poliesportiu municipal – La Pista | CA02 | 821 persones /<br>1.012 m2 | 340613           | 4560432 |

### 3.2.2.2. Elements vulnerables per incendis forestals. INFOCAT

#### NUCLIS DE POBLACIÓ (NP)

| Element            | Codi | Ocupació/<br>població | Localització UTM |         |
|--------------------|------|-----------------------|------------------|---------|
|                    |      |                       | X                | Y       |
| Urb. Castellmoster | NP02 | 422                   | 340961           | 4561829 |
| Urb. Flor del Camp | NP03 | 222                   | 340550           | 4561563 |
| Urb. Les Arboceres | NP04 | 61                    | 340884           | 4561056 |
| Urb. Els Pugets    | NP06 | 290                   | 340884           | 4561056 |
| Les Serres         | NP07 | 201                   | 339844           | 4560865 |
| Planes del Puig    | NP08 | 537                   | 339270           | 4561073 |

#### MASSOS AÏLLATS I INSTAL·LACIONS (MI)

| Element                              | Codi | Ocupació/<br>població | Localització UTM |         |
|--------------------------------------|------|-----------------------|------------------|---------|
|                                      |      |                       | X                | Y       |
| Mas de Barot                         | MI01 | 68 m <sup>2</sup>     | 338848           | 4562257 |
| Nucli disseminat al Bosc de Tramuntà | MI02 | 22                    | 339307           | 4562806 |
| Masies aïllades                      | MI03 | -                     | 339440           | 4563011 |
| Masies aïllades                      | MI04 | -                     | 339778           | 4562447 |

### 3.2.2.3. Elements vulnerables per inundacions. INUNCAT

No hi ha elements vulnerables per risc d'inundacions.

### 3.2.2.4. Elements vulnerables per accidents en el transport de mercaderies perilloses. TRANSCAT

S'ha considerat com a zona de perill la franja de 500 m a banda i banda de les vies del ferrocarril, tal com indica el pla TRANSCAT. Dins d'aquesta franja no s'hi ha identificat cap element vulnerable per accidents en el transport de mercaderies perilloses degut a que el sector de perill ocupa molt poca superfície i es troba al límit sud del municipi.

### 3.2.2.5. Elements vulnerables per nevades. NEUCAT

No hi ha elements vulnerables per nevades.

**3.2.2.6. Elements vulnerables per ventades. VENTCAT**

No hi ha elements vulnerables per ventades.

**3.2.2.7. Elements vulnerables per sismes. SISMICAT**

No hi ha elements vulnerables per sismes.

## 4. DOCUMENT 4. PROCEDIMENTS OPERATIUS PER RISC

---

### 4.1. PROCEDIMENT OPERTIU

#### 4.1.1. CRITERIS D'ACTIVACIÓ. NIVELLS

##### PRE-ALERTA:

La pre-alerta es produeix, en general quan:

- És previsible un fenomen que pot produir situacions de risc per la població a mig termini.
- També es pot produir en maniobres en determinades instal·lacions (per exemple les derivades de control de preses que generen cabals propers a produir inundacions).

La pre-alerta no implica l'activació del Pla.

##### ALERTA:

El Pla s'activa en **fase d'alerta**, en general quan:

- S'informa de l'activació d'un Pla Especial de la Generalitat en fase d'alerta per afectació a la zona on es troba el municipi.
- Quan hi ha paràmetres objectius que fan preveure una situació d'emergència important a la població a curt termini.
- Davant de emergències per riscos naturals que no afectin ni puguin afectar a persones, béns i vies de comunicació.
- En emergències en determinades instal·lacions o infraestructures que no puguin produir danys a l'exterior però que puguin produir alarma en la població.

##### EMERGÈNCIA:

El Pla s'activa en **fase d'emergència**, en general davant de les situacions següents:

- S'informa de l'activació en fase d'emergència d'un Pla Especial de la Generalitat en fase d'emergència per afectació a la zona on es troba el municipi.
- Davant d'emergències que puguin comportar, per la seva evolució, un greu risc per al municipi o danys a la població.

#### 4.1.2. TASQUES PREVENTIVES I OPERATIVES ASSOCIADES A CADASCUN DELS NIVELLS

| TASQUES PREVENTIVES I OPERATIVES ASSOCIADES AL RISC BÀSIC / TERRITORIAL |   |
|---|---|
| Risc genèric, no avaluat  |   |
| FASE  | TASQUES   |
| PREALERTA   | <ul style="list-style-type: none"> <li>➤ Seguiment de la situació:                             <ul style="list-style-type: none"> <li>▪ Comunicats del CECAT</li> <li>▪ Informació meteorològica: <a href="http://www.meteo.cat/prediccio/">http://www.meteo.cat/prediccio/</a></li> <li>▪ Estat de la xarxa viària: <a href="http://www.gencat.cat/transit/marcit_n.htm">http://www.gencat.cat/transit/marcit_n.htm</a></li> <li>▪ Responsable de l'activitat (en cas de risc per concentració de persones).</li> </ul> </li> <li>➤ Connectar i tenir a mà l'emissora de la Xarxa Rescat (assegurar-se que les emissores de la Xarxa Rescat estan carregades i operatives)</li> <li>➤ Informar els responsables municipals i als integrants dels serveis municipals.</li> <li>➤ Vigilància del elements vulnerables (plànols de riscos territorials)</li> <li>➤ Preveure l'avís del possible risc a tots els elements vulnerables</li> <li>➤ Preveure quins seran els punts d'acollida i punt d'atenció a la població en cas d'emergència</li> <li>➤ Comprovar la disposició dels materials i recursos necessaris per fer front a la situació d'emergència.</li> </ul> |
| ALERTA  | <ul style="list-style-type: none"> <li>➤ Activar el Pla bàsic municipal i comunicar-ho al CECAT</li> <li>➤ Trucar al 112 si es necessita ajuda externa (bombers, mossos d'esquadra o SEM).</li> <li>➤ Constituir el Comitè d'emergències municipal (veure ordre de trucades a la fitxa del CRA) i habilitar el CECOPAL. Activar els grups locals d'actuació que s'escaigui.</li> <li>➤ Connectar i tenir a mà l'emissora de la Xarxa Rescat (assegurar-se que les emissores de la Xarxa Rescat estan carregades i operatives)</li> <li>➤ Assegurar la operativitat dels telèfons fixes i mòbils (comprovar que els telèfons mòbils disposen de bateria)</li> </ul>  |
| EMERGÈNCIA 1  | <ul style="list-style-type: none"> <li>➤ Fer seguiment de la situació (fonts del punt anterior) i mantenir comunicació amb el CECAT.</li> </ul>   |
| EMERGÈNCIA 2  | <ul style="list-style-type: none"> <li>➤ Avisar als elements vulnerables i demanar si tenen necessitats especials.</li> <li>➤ Controlar el trànsit i l'accés a les zones afectades per l'emergència.</li> <li>➤ Obrir i habilitar els centres d'acollida i fer l'acolliment de la població afectada, si escau.</li> <li>➤ Col·laborar en les evacuacions, si escau.</li> <li>➤ En cas de ventades:                             <ul style="list-style-type: none"> <li>▪ Tancar els espais públics.</li> <li>▪ Suspendre esdeveniments i activitats esportives i recreatives a l'aire lliure que puguin tenir risc per tempestes elèctriques o</li> </ul> </li> </ul>  |

|  |   |
|--|---|
|  | <p>caiguda de branques o arbres.</p> <ul style="list-style-type: none"> <li>▪ Fer vigilància i neteja de la xarxa viària local i passos de vianants (arbres trencats, mobiliari urbà, runes, etc.)</li> <li>➤ Habilitar punts d'informació a la població.</li> <li>➤ Registre i organització dels voluntaris ocasionals.</li> <li>➤ Comunicar canvis de fase d'activació del Pla bàsic d'emergències municipal al CECAT i als integrants del Comitè d'emergències municipal.</li> </ul> |
|--|---|

### TASQUES PREVENTIVES I OPERATIVES ASSOCIADES AL RISC QUÍMIC PER ACCIDENTS EN INSTAL·LACIONS QUÍMIQUES

|                              |   |
|------------------------------|---|
| <p>ALERTA<br/>EMERGÈNCIA</p> | <ul style="list-style-type: none"> <li>➤ Activar el Pla d'actuació municipal per a accidents greus en establiments amb substàncies perilloses i comunicar-ho al CECAT.</li> <li>➤ Trucar al 112 si es necessita ajuda externa (bombers, mossos d'esquadra o SEM).</li> <li>➤ Constituir el Comitè d'emergències municipal (veure ordre de trucades a la fitxa del CRA) i habilitar el CECOPAL. Activar els grups locals d'actuació.</li> <li>➤ Connectar i tenir a mà l'emissora de la Xarxa Rescat.</li> <li>➤ Fer el seguiment de la situació i mantenir comunicació amb el CECAT.</li> <li>➤ Avis als elements vulnerables comunicant les mesures d'autoprotecció que s'estableixin des de la direcció del PLASEQCAT, en cas de dubte, recomanar el confinament i demanar si tenen necessitats especials.</li> <li>➤ Controlar el trànsit i l'accés a les zones afectades per l'emergència.</li> <li>➤ Suspendre esdeveniments públics i altres activitats dins la zona afectada.</li> <li>➤ Obrir i habilitar els centres d'acollida i fer l'acolliment de la població afectada, si s'escau.</li> <li>➤ Col·laborar en les evacuacions que siguin necessàries.</li> <li>➤ Fer l'avituellament dels elements vulnerables amb concentració de persones que no siguin autosuficients si el confinament és llarg.</li> <li>➤ Comunicar canvis de fase d'activació del Pla d'actuació municipal al CECAT i als integrants del Comitè d'emergències municipal.</li> </ul> |
|------------------------------|---|

### TASQUES PREVENTIVES I OPERATIVES ASSOCIADES AL RISC D'INCENDI FORESTAL

|                  |   |
|------------------|---|
| <p>PREALERTA</p> | <ul style="list-style-type: none"> <li>➤ Seguiment de la informació: <ul style="list-style-type: none"> <li>▪ Comunicats del CECAT</li> <li>▪ Perill d'incendi forestal: <a href="http://www.gencat.cat/medinatural/incendis/mapaperill/">http://www.gencat.cat/medinatural/incendis/mapaperill/</a></li> <li>▪ Informació meteorològica: <a href="http://www.meteo.cat/prediccio/">http://www.meteo.cat/prediccio/</a></li> <li>▪ Estat de la xarxa viària: <a href="http://www.gencat.cat/transit/marcit_n.htm">http://www.gencat.cat/transit/marcit_n.htm</a></li> </ul> </li> </ul> |
|------------------|---|

|   |  |
|---|--|
|   | <ul style="list-style-type: none"> <li>➤ Connectar i tenir a mà l'emissora de la Xarxa Rescat.</li> <li>➤ Vigilància de les següents zones d'especial risc:             <ul style="list-style-type: none"> <li>▪ Nuclis de població:                 <ul style="list-style-type: none"> <li>▪ Nucli urbà de Castellvell del Camp</li> <li>▪ Urb. Castellmoster</li> <li>▪ Urb. Flor del Camp</li> <li>▪ Urb. Les Arboceres</li> <li>▪ Urb. Pinar IV Fase</li> <li>▪ Urb. Els Pugets</li> <li>▪ Nucli habitat Les Serres</li> <li>▪ Nucli habitat Planes del Puig</li> </ul> </li> <li>▪ Carreteres:                 <ul style="list-style-type: none"> <li>▪ TP-7049</li> <li>▪ TV-7048</li> </ul> </li> <li>▪ Masos aïllats</li> </ul> </li> </ul>  |
| <p style="text-align: center;">ALERTA</p> <p style="text-align: center;">EMERGÈNCIA 1</p> <p style="text-align: center;">EMERGÈNCIA 2</p> | <ul style="list-style-type: none"> <li>➤ Activar el Pla d'actuació municipal per incendis forestals i comunicar-ho al CECAT.</li> <li>➤ Trucar al 112 si es detecta un incendi.</li> <li>➤ Constituir el Comitè d'emergències municipal (veure ordre de trucades a la fitxa del CRA) i habilitar el CECOPAL. Activar els grups locals d'actuació.</li> <li>➤ Connectar i tenir a mà l'emissora de la Xarxa Rescat.</li> <li>➤ Fer seguiment de la situació (fonts del punt anterior) i mantenir comunicació amb el CECAT.</li> <li>➤ Controlar el trànsit i l'accés a les zones afectades per l'incendi.</li> <li>➤ Avís als elements vulnerables, transmetre la mesura d'autoprotecció que estableixi bombers i demanar si tenen necessitats especials.</li> <li>➤ Obrir i habilitar els centres d'acollida i fer l'acolliment de la població afectada, si escau.</li> <li>➤ Col·laborar en les evacuacions, si escau.</li> <li>➤ Habilitar punts d'informació a la població.</li> <li>➤ Preparar l'avituellament dels grups locals que treballin en l'incendi.</li> <li>➤ Registre i organització dels voluntaris ocasionals</li> <li>➤ Comunicar canvis de fase d'activació del Pla d'actuació municipal al CECAT i als integrants del Comitè d'emergències municipal.</li> </ul> |

| <b>TASQUES PREVENTIVES I OPERATIVES ASSOCIADES AL RISC QUÍMIC EN EL TRANSPORT DE MERCADERIES PERILLOSES</b> |   |
|---|---|
| <p style="text-align: center;">ALERTA</p> <p style="text-align: center;">EMERGÈNCIA</p>                     | <ul style="list-style-type: none"> <li>➤ Activar el Pla d'actuació municipal per accidents en el transport de mercaderies perilloses i comunicar-ho al CECAT.</li> <li>➤ Trucar al 112 si es necessita ajuda externa (bombers, mossos d'esquadra o SEM).</li> </ul> |

|  |  |
|--|--|
|  | <ul style="list-style-type: none"> <li>➤ Constituir el Comitè d'emergències municipal (veure ordre de trucades a la fitxa del CRA) i habilitar el CECOPAL. Activar els grups locals d'actuació.</li> <li>➤ Connectar i tenir a mà l'emissora de la Xarxa Rescat.</li> <li>➤ Fer el seguiment de la situació i mantenir comunicació amb el CECAT.</li> <li>➤ Avis als elements vulnerables comunicant les mesures d'autoprotecció que s'estableixin des de la direcció del TRANSCAT, en cas de dubte, recomanar el confinament i demanar si tenen necessitats especials.</li> <li>➤ Controlar el trànsit i l'accés a les zones afectades per l'emergència.</li> <li>➤ Suspendre esdeveniments públics i altres activitats dins la zona afectada.</li> <li>➤ Obrir i habilitar els centres d'acollida i fer l'acolliment de la població afectada, si s'escau.</li> <li>➤ Col·laborar en les evacuacions que siguin necessàries.</li> <li>➤ Fer l'avituellament dels elements vulnerables amb concentració de persones que no siguin autosuficients si el confinament és llarg.</li> <li>➤ Comunicar canvis de fase d'activació del Pla d'actuació municipal al CECAT i als integrants del Comitè d'emergències municipal.</li> </ul> |
|--|--|

#### 4.1.3. AVISOS: ORGANITZACIÓ, SISTEMES I RECORREGUTS D'AVÍS

| AVISOS: ORGANITZACIÓ, SISTEMES I RECORREGUTS D'AVÍS  |                                |                      |                        |
|--|--------------------------------|----------------------|------------------------|
|  | RESPONSABLE                    | MITJANS              | DESTINATARIS           |
| <b>RISC 1: riscos territorials (pandèmies, onades de calor/fred)</b>                               | Alcalde o persones que delegui | Megafonia            | Conjunt de la població |
| <b>RISC 2: contaminació d'aigües (contaminació a l'Ebre aigües avall de l'embassament de Flix)</b> | Alcalde o persones que delegui | Megafonia            | Conjunt de la població |
| <b>RISC 3: Accident en instal·lacions químiques</b>  | Alcalde o persones que delegui | Telèfon<br>Megafonia | Elements vulnerables   |
| <b>RISC 4: risc per incendis forestals</b>   | Alcalde o persones que delegui | Telèfon<br>Megafonia | Elements vulnerables   |

#### 4.1.4. PROCEDIMENTS DE RELACIÓ I D'INTEGRACIÓ AMB ELS PLANS D'ÀMBITS SUPERIOR

El pla de protecció civil preveu la integració i coordinació amb altres plans d'àmbit superior que es poguessin activar de forma simultània amb el pla. Aquesta coordinació es reflecteix, bàsicament, en els següents aspectes:

| Fase emergència | Responsable                    | Acció  | Mitjà                                     |
|-----------------|--------------------------------|--|---|
| <b>Inici</b>    | Alcalde o persones que delegui | Comunicar activació del Pla al CECAT         | Telèfon, Correu electrònic o Xarxa Rescat |
| <b>Durant</b>   | CRA o coordinador municipal    | Sol·licitud d'ajuda externa, si escau al 112 | Telèfon                                   |
| <b>Durant</b>   | Alcalde o persones que delegui | Intercanvi informació amb el CECAT           | Telèfon, Correu electrònic o Xarxa Rescat |
| <b>Durant</b>   | Grups locals d'actuació        | Col·laboració amb cossos d'emergència        | Presencialment                            |
| <b>Fi</b>       | Alcalde o persones que delegui | Comunicar desactivació Pla al CECAT          | Telèfon, Correu electrònic o Xarxa Rescat |

#### 4.2. MESURES DE PROTECCIÓ A LA POBLACIÓ

##### 4.2.1. EXECUCIÓ DE L'EVACUACIÓ

L'evacuació consisteix a desplaçar la població afectada a una zona segura.

La responsabilitat de donar l'ordre d'evacuació recau en l'alcalde. Quan un pla especial de la Generalitat està activat, aquesta responsabilitat recau en última instància en la direcció del Pla especial.

##### 4.2.2. ZONES D'ALLUNYAMENT

L'allunyament consisteix a desplaçar la població afectada a una zona segura de forma temporal.

Possibles zones d'allunyament:

- Ajuntament (sala polivalent)
- Zona esportiva municipal de Castellvell del Camp
- Consultori mèdic

#### 4.2.3. PAUTES DE CONFINAMENT

El confinament consisteix en refugiar-se, tancar totes les obertures i entrades de les edificacions (portes, persianes, porticons) i situar-se al més lluny possible de l'origen del risc.

Com a norma general, el confinament és la mesura més segura tret que les autoritats valorin altres indicacions.

#### 4.2.4. CONTROL D'ACCESSOS

L'objectiu del control d'accessos és impedir que persones i vehicles aliens a la gestió de l'emergència puguin entrar en la zona de risc. D'aquesta manera s'impedeix que aquestes persones es posin en perill i es garanteix que no destorben els grups actuant a la zona de risc.

Pot ser necessari, en el seu cas, el control i l'ordenació del trànsit en les zones adjacents, amb l'objecte de facilitar l'arribada de nous recursos.

S'estableix control d'accessos als punts següents:

| Pla Especial        | Supòsit   | Punt   | Rutes alternatives   |
|---------------------|---|--|--|
| <b>RISC INCENDI</b> | Incendi al Bosc de Tramuntà   | Accessos a les urbs:<br>Camí de Castellvell i<br>Camí de les Planes del Puig | -  |
|                     | Incendi al Bosc Gran  | Accessos a les urbs.<br>PK 0 i 1 – TV-7049                                   | C-422/C-14, Ctra de la Selva del Camp a Almofter i TV-7048 |
|                     | Incendi a les Serres  | PK 1 – TV-7049<br>PK 1 TV-7048   | C-422/C-14, Ctra de la Selva del Camp a Almofter i TV-7048 |
|                     | Incendi a les Arboceres   | PK 0 i 1,5 TV-7048   | C-422/C-14, i Ctra de la Selva del Camp a Almofter         |
| <b>RISC QUÍMIC</b>  | Accident químic en una indústria química de Vila-seca, la Pobla de Mafumet, el Morell o la Canonja, o del complex petroquímic de l'entorn de Tarragona. | Carreteres TV-7048 i TP-7049   | -  |

**4.3. CENTRES D'ACOLLIDA. TIPOLOGIA.**

| CENTRES D'ACOLLIDA. TIPOLOGIA. |                                   |             |                         |                         |       |             |                          |       |  |
|--------------------------------|-----------------------------------|-------------|-------------------------|-------------------------|-------|-------------|--------------------------|-------|--|
| CODI                           | NOM I TIPUS                       | RESPONSABLE | ADREÇA                  | CAPACITAT               | LLITS | CALE-FACCIÓ | DUTXES AMB AIGUA CALENTA | CUINA | AFFECTACIÓ PER RISC  |
| CA01                           | Ajuntament (sala polivalent)      | Ajuntament  | Plaça Catalunya, 1      | 340 persones / 273 m2   | -     | SI          | NO                       | NO    | Riscs territorials<br>Contaminació d'aigües<br>Risc d'incendi                |
| CA02                           | Poliesportiu municipal – La Pista | Ajuntament  | Ctra. de Castellvell, 1 | 821 persones / 1.012 m2 | -     | NO          | SI                       | NO    | Riscs territorials<br>Contaminació d'aigües<br>Risc químic<br>Risc d'incendi |
| CA03                           | Consultori mèdic                  | Ajuntament  | c/ Sant Jaume, 10       | ... persones / 190 m2   | -     | SI          | NO                       | NO    | Riscs territorials<br>Contaminació d'aigües<br>Risc d'incendi                |

## 5. DOCUMENT 5. FITXES D'ACTUACIÓ

### FITXA 01: FITXA D'ACTUACIÓ PEL CENTRE RECEPTOR D'ALARMES (CRA)

| TIPUS D'EMERGÈNCIA  | FUNCIONS  |  |   |
|---|---|--|---|
|   | ALERTA  | EMERGÈNCIA   | Instruccions específiques   |
| <b>General</b>  | Rebre l'avís d'emergència i compilar tota la informació possible.   |  |   |
|   | Realitzar els avisos necessaris per tal d'activar l'ajuda externa, si escau: bombers, serveis sanitaris d'urgència, etc.  |  | Trucada al 112 i als serveis necessaris.                                  |
|   | En cas que el Pla s'activi de manera formal, ha d'avisar als membres del Consell Assessor i el Gabinet d'Informació.  |  |   |
|   | Verificar avís.   | Mantenir comunicació amb l'ajuda externa.              |   |
|   | Activar el pla de comunicació amb aquest ordre de trucades:   |  |   |
|   | 1r CECAT  |  | Trucada al CECAT o notificació mitjançant trucada d'emergència            |
|   |   |  | Es notifica l'alerta i si cal, es confirma després d'avaluar la situació. |
|   | 2n Coordinador municipal d'emergències<br>3r Cap del Grup local d'ordre i avisos a la població<br>4t Cap del Grup local d'intervenció<br>5è Cap del Grup local logístic i d'acollida<br>6è Cap del Grup local sanitari<br>7è Consell Assessor<br>8è Ganivet d'Informació<br>9è Representant municipal al Pla de la Generalitat que correspongui |  | Notificació mitjançant trucada telefònica.                                |
|   | Fer el seguiment de l'emergència i mantenir-se informat   |  |   |
|   | Mantenir informat puntualment al coordinador municipal de l'emergència  |  |   |
| Comunicar el fi de l'emergència a totes les entitats notificades. |   | Seguir el mateix ordre d'avisos al pla de comunicació. |   |

**FITXA 02: FITXA D'ACTUACIÓ PEL COORDINADOR MUNICIPAL DE L'EMERGÈNCIA**

| TIPUS D'EMERGÈNCIA | FUNCIONS   |  |   |
|--------------------|--|--|---|
|                    | ALERTA   | EMERGÈNCIA   | Instruccions específiques   |
| <b>General</b>     | Rebre l'avís d'emergència del CRA.   |  |   |
|                    | Avisar a l'alcalde i mantenir el contacte.   |  | Trucar a l'alcalde, fer una valoració inicial i en cas d'activar-se el Pla, comunicar-ho al CECAT i al CRA. |
|                    | Fer el seguiment de l'emergència i coordinar els diferents serveis municipals.                                       |  |   |
|                    | Confirmar que s'ha avisat al 112.  |  | Verificar amb el CRA.   |
|                    | Donar les ordres d'activació del grup local d'ordre i avisos a la població, Consell Assessor i Gabinet d'Informació. | Donar les ordres d'activació de tots els grups d'emergència. | Directament o a través del CRA.   |
|                    | Coordinar l'execució de les accions per controlar l'emergència.  |  | Directament o a través del CRA.   |
|                    | Confirmar que s'ha fet la notificació de l'alerta o l'emergència al CECAT.   |  | Directament o a través del CRA.   |
|                    | Proposar a l'alcalde un canvi del nivell d'activació.  |  | Amb el CECOPAL.   |
|                    | Controlar les operacions de mitigació de l'emergència i d'informació.  |  |   |
|                    | Confirmar la fi de l'emergència i la seva comunicació interna i externa.   |  | Directament o a través del CRA.   |

**FITXA 03: FITXA D'ACTUACIÓ PER A L'ALCALDE (RESPONSABLE MUNICIPAL DE L'EMERGÈNCIA)**

| <b>TIPUS D'EMERGÈNCIA</b> | <b>Funcions</b>  |
|---------------------------|--|
| <b>General</b>            | Mantenir-se informat sobre la situació a través del coordinador Municipal de l'Emergència.   |
|                           | Activar el Pla municipal d'emergències.  |
|                           | Comunicar l'activació del Pla municipal d'emergències al CECAT en cas que no ho faci el Coordinador municipal de l'emergència o el CRA   |
|                           | Decidir el canvi de nivell d'activació del Pla, si escau.  |
|                           | Constituir el CECOPAL i convocar el Comitè Municipal d'Emergències a través del CRA.   |
|                           | Prendre mesures preventives, si escau.<br>Ordenar: <ul style="list-style-type: none"> <li>- Avisos a la població, especialment als elements vulnerables.</li> <li>- Tasques d'evacuació i acollida.</li> </ul> |
|                           | Requerir a les entitats privades i als particulars la col·laboració necessària.  |
|                           | Desactivar el Pla Municipal  |

**FITXA 04: FITXA D'ACTUACIÓ PER AL REPRESENTANT MUNICIPAL AL PLA AUTONÒMIC**

| <b>TIPUS D'EMERGÈNCIA</b> | <b>Funcions</b>  |
|---------------------------|--|
| <b>General</b>            | Mantenir-se localitzable al telèfon per si se'l requereix.   |
|                           | Si ho requereix el DIRECTOR DEL PLA AUTONÒMIC, desplaçar-se al CECAT o mantenir-s'hi en comunicació. |
|                           | Incorporar-se al CECAT com part del CONSELL ASSESSOR del PLA AUTONÒMIC.                              |
|                           | Mantenir comunicacions entre CECOPAL i Consell Assessor del PLA AUTONÒMIC.                           |

**FITXA 05: FITXA D'ACTUACIÓ PER AL CAP DEL GRUP LOCAL SANITARI**

| <b>TIPUS D'EMERGÈNCIA</b> | <b>Funcions</b>  |
|---------------------------|--|
| <b>General</b>            | Mantenir-se localitzable al telèfon per si se'l requereix.   |
|                           | Procurar l'assistència sanitària a possibles ferits des del dispensari municipal o lloc d'acollida, si es disposa de personal sanitari, fins l'arribada del Servei d'Emergències Mèdiques (SEM): |
|                           | Dirigir-se al CECOPAL quan el convoquin.   |
|                           | Fer el seguiment de persones assistides i conèixer la seva ubicació i l'estat.   |
|                           | Mantenir informat el COORDINADOR MUNICIPAL.  |

**FITXA 06: FITXA D'ACTUACIÓ PER AL CAP DEL GRUP LOCAL DE LOGÍSTICA I ACOLLIDA**

| TIPUS D'EMERGÈNCIA | Funcions   |
|--------------------|--|
| <b>General</b>     | Mantenir-se localitzable al telèfon per si se'l requereix.   |
|                    | Dirigir-se al CECOPAL quan el convoquin.   |
|                    | Vetllar per la provisió d'avituallements o altres recursos a petició de l'ALCALDE.   |
|                    | En cas d'evacuacions: <ul style="list-style-type: none"> <li>- Establir lloc d'acollida d'acord amb el nombre de persones a acollir i d'acord amb el CAP DE GRUP D'ORDRE I AVISOS i ALCALDE.</li> <li>- Donar instruccions al grup d'acollida perquè prepari l'espai.</li> <li>- Donar instruccions al grup logístic perquè prepari avituallaments.</li> <li>- Assegurar que es designa una persona per portar el registre de persones acollides.</li> <li>- Vetllar per si existeixen necessitats mèdiques o farmacèutiques en el lloc d'acollida i traslladar-ho al coordinador municipal d'emergències</li> </ul> |
|                    | En cas de detectar altres necessitats no disponibles en el municipi, comunicar-ho al COORDINADOR MUNICIPAL.  |
|                    | Assegurar la correcta gestió de voluntaris ocasionals (registre, assignar responsable,...).  |
|                    | Dirigir-se al CECOPAL quan el convoquin.   |
|                    | Mantenir informat al COORDINADOR MUNICIPAL.  |

**FITXA 07: D'ACTUACIÓ PER AL CAP DEL GRUP LOCAL D'ORDRE I AVISOS A LA POBLACIÓ**

| TIPUS D'EMERGÈNCIA | Funcions   |
|--------------------|--|
| <b>General</b>     | Mantenir-se localitzable al telèfon per si se'l requereix.   |
|                    | Fer el seguiment de l'evolució de l'emergència   |
|                    | Dirigir-se al CECOPAL quan el convoquin.   |
|                    | Mantenir informat al COORDINADOR MUNICIPAL.  |
|                    | <b>Funcions d'avisos a la població:</b>  |
|                    | Vetllar per que es realitzin les comunicacions a població (telefònicament, rutes d'avís,...) segons indicacions de l'ALCALDE.            |
|                    | <b>Funcions d'ordre:</b>   |
|                    | Establir controls d'accessos per impedir accés a persones no autoritzades o per la seva seguretat, en coordinació amb Mossos d'Esquadra. |
|                    | Executar evacuacions, segons ordeni Bombers i en coordinació amb Mossos d'Esquadra.  |

**FITXA 08: FITXA D'ACTUACIÓ PER AL CAP DEL GRUP LOCAL D'INTERVENCIÓ**

| TIPUS D'EMERGÈNCIA      | Funcions   |
|-------------------------|--|
| <b>Incendi forestal</b> | Mantenir-se localitzable al telèfon per si se'l requereix.                   |
|                         | Informar als voluntaris de l'ADF de la situació d'alerta.                    |
|                         | Fer d'enllaç entre CECOPAL i ADF.  |
|                         | Dirigir-se al CECOPAL quan el convoquin.                                     |
|                         | Organitzar relleus quan sigui necessari.                                     |
|                         | En cas que requereixin avituallaments, comunicar-ho al CAP DE GRUP LOGÍSTIC. |
|                         | Mantenir informat al COORDINADOR MUNICIPAL.                                  |

**FITXA 09: FITXA D'ACTUACIÓ PER AL CAP DEL GABINET D'INFORMACIÓ**

| TIPUS D'EMERGÈNCIA | Funcions   |
|--------------------|--|
| <b>General</b>     | Ha de contactar amb l'alcalde. Ha de demanar-li informació i instruccions. Si l'alcalde constitueix el <b>CECOPAL</b> , ha de desplaçar-s'hi.  |
|                    | Ha de centralitzar, coordinar i preparar la informació que rep del Comitè d'Emergència, sobre l'emergència i facilitar-la a la població, als grups actuants o a d'altres administracions a través dels mitjans de comunicació. |
|                    | Ha de difondre les ordres, informació i consells d'autoprotecció adequats a la població durant la situació de risc.  |

## 6. DOCUMENT 6. DIRECTORI TELEFÒNIC I CATÀLEG DE MITJANS I RECURSOS

### 6.1. DIRECTORI TELEFÒNIC

#### 6.1.1. ORGANIGRAMA MUNICIPAL DE L'EMERGÈNCIA

| <b>ORGANIGRAMA MUNICIPAL DE L'EMERGÈNCIA</b>                     |                           |                                 |                |
|--|---------------------------|---------------------------------|----------------|
| <b>CÀRREC OPERATIU</b>   | <b>CÀRREC HABITUAL</b>    | <b>NOM I COGNOMS</b>            | <b>TELÈFON</b> |
| <b>Centre Receptor d'Alarmes</b>                                 | Alcalde                   | Josep Manel Sabaté Papiol       |                |
| <b>Director del pla municipal</b>                                | Alcalde                   | Josep Manel Sabaté Papiol       |                |
| Substitut  | Primer Tinent d'Alcalde   | Jordi Fortuny Sisniega          |                |
| <b>Coordinador municipal de l'emergència</b>                     | Primer Tinent d'Alcalde   | Jordi Fortuny Sisniega          |                |
| Substitut  | Regidor de la Corporació  | Josep A. Carretero Bellón       |                |
| <b>Cap del Grup local d'ordre i avisos a la població</b>         | Regidora de la Corporació | Mònica Jordà Herrera            |                |
| Substitut  | Regidor de la Corporació  | Jordi Jové Balañà               |                |
| <b>Cap del Grup local logístic i d'acollida</b>                  | Regidor de la Corporació  | Josep A. Carretero Bellón       |                |
| Substitut  | Regidor de la Corporació  | Jordi Jové Balañà               |                |
| <b>Cap del Grup local sanitari</b>                               | Regidora de la Corporació | Maria del mar Barriach Sugrañes |                |
| Substitut  | Regidor de la Corporació  | Jordi Jové Balañà               |                |
| <b>Cap del Gabinet d'informació</b>                              | Regidor de la Corporació  | Jordi Jové Balañà               |                |
| Substitut  | Regidor de la Corporació  | Josep A. Carretero Bellón       |                |
| <b>Cap del Grup local d'intervenció (només en cas d'incendi)</b> | Primer Tinent d'Alcalde   | Jordi Fortuny Sisniega          |                |
| Substitut  | Regidor de la Corporació  | Josep A. Carretero Bellón       |                |

|   |                         |                          |  |
|---|-------------------------|--------------------------|--|
| <b>Representant municipal al PROCICAT</b> | Jordi Jové Balaña       | Regidor de la Corporació |  |
| Substitut                                 | Primer Tinent d'Alcalde | Jordi Fortuny Sisniega   |  |

COMPOSICIÓ DELS GRUPS:

| <b>GRUP LOCAL D'INTERVENCIÓ (només en cas d'incendi)</b> |                          |                           |                |
|--|--------------------------|---------------------------|----------------|
| <b>CÀRREC OPERATIU</b>                                   | <b>CÀRREC HABITUAL</b>   | <b>NOM I COGNOMS</b>      | <b>TELÈFON</b> |
| <b>Cap</b>   | Primer Tinent d'Alcalde  | Jordi Fortuny Sisniega    |                |
| Substitut  | Regidor de la Corporació | Josep A. Carretero Bellón |                |

| <b>GRUP LOCAL LOGÍSTIC I D'ACOLLIDA</b> |                           |                           |                |
|---|---------------------------|---------------------------|----------------|
| <b>CÀRREC OPERATIU</b>                  | <b>CÀRREC HABITUAL</b>    | <b>NOM I COGNOMS</b>      | <b>TELÈFON</b> |
| <b>Cap</b>                              | Regidor de la Corporació  | Josep A. Carretero Bellón |                |
| Substitut                               | Regidor de la Corporació  | Jordi Jové Balaña         |                |
| Substitut                               | Regidora de la Corporació | Mònica Jordà Herrera      |                |

| <b>GRUP LOCAL D'ORDRE I AVISOS A LA POBLACIÓ</b> |                           |                      |                |
|--|---------------------------|----------------------|----------------|
| <b>CÀRREC OPERATIU</b>                           | <b>CÀRREC HABITUAL</b>    | <b>NOM I COGNOMS</b> | <b>TELÈFON</b> |
| <b>Cap</b>                                       | Regidora de la Corporació | Mònica Jordà Herrera |                |
| Substitut  | Regidor de la Corporació  | Jordi Jové Balaña    |                |

| <b>GRUP LOCAL SANITARI (no es constitueix)</b> |                           |                                 |                |
|--|---------------------------|---------------------------------|----------------|
| <b>CÀRREC OPERATIU</b>                         | <b>CÀRREC HABITUAL</b>    | <b>NOM I COGNOMS</b>            | <b>TELÈFON</b> |
| <b>Cap</b>                                     | Regidora de la Corporació | Maria del mar Barriach Sugrañes |                |
| Substitut                                      | Regidor de la Corporació  | Jordi Jové Balaña               |                |

| <b>GABINET D'INFORMACIÓ</b> |                          |                           |                |
|-----------------------------|--------------------------|---------------------------|----------------|
| <b>CÀRREC OPERATIU</b>      | <b>CÀRREC HABITUAL</b>   | <b>NOM I COGNOMS</b>      | <b>TELÈFON</b> |
| <b>Cap</b>                  | Regidor de la Corporació | Jordi Jové Balaña         |                |
| Substitut                   | Regidor de la Corporació | Josep A. Carretero Bellón |                |

| <b>REPRESENTANT MUNICIPAL AL PLA AUTONÒMIC</b> |                          |                        |                |
|--|--------------------------|------------------------|----------------|
| <b>CÀRREC OPERATIU</b>                         | <b>CÀRREC HABITUAL</b>   | <b>NOM I COGNOMS</b>   | <b>TELÈFON</b> |
| <b>Representant municipal al CECAT</b>         | Regidor de la Corporació | Jordi Jové Balaña      |                |
| Substitut                                      | Primer Tinent d'Alcalde  | Jordi Fortuny Sisniega |                |

| <b>CONSELL ASSESSOR</b>                                  |                           |                           |                |
|--|---------------------------|---------------------------|----------------|
| <b>CÀRREC OPERATIU</b>                                   | <b>CÀRREC HABITUAL</b>    | <b>NOM I COGNOMS</b>      | <b>TELÈFON</b> |
| <b>Coordinador municipal de l'emergència</b>             | Primer Tinent d'Alcalde   | Jordi Fortuny Sisniega    |                |
| Substitut  | Regidor de la Corporació  | Josep A. Carretero Bellón |                |
| <b>Cap del grup local d'ordre i avisos a la població</b> | Regidora de la Corporació | Mònica Jordà Herrera      |                |
| Substitut  | Regidor de la Corporació  | Jordi Jové Balaña         |                |
| <b>Cap del grup local de logística i acollida</b>        | Regidor de la Corporació  | Josep A. Carretero Bellón |                |
| Substitut  | Regidor de la Corporació  | Jordi Jové Balaña         |                |
| Substitut  | Regidora de la Corporació | Mònica Jordà Herrera      |                |

### 6.1.2. CENTRES DE COORDINACIÓ I SERVEIS D'EMERGÈNCIA

| CENTRES DE COORDINACIÓ I SERVEIS D'EMERGÈNCIA |             |  |
|---|-------------|--|
| SERVEI  | TELÈFON     | CORREU ELECTRÒNIC  |
| EMERGÈNCIES 112                               | 112         |  |
| CECAT Reus                                    | 977 929 300 |  |
| CECAT Barcelona                               | 935 517 285 |  |
| CRA   | 977 855 008 | <a href="mailto:ajuntament@castellvelldelcamp.cat">ajuntament@castellvelldelcamp.cat</a> |
| CECOPAL                                       | 977 855 008 | <a href="mailto:ajuntament@castellvelldelcamp.cat">ajuntament@castellvelldelcamp.cat</a> |
| CCAC dels PAU del municipi                    |             |  |

### 6.1.3. CENTRES D'ACOLLIDA

| CENTRES D'ACOLLIDA |                                   |                         |         |
|--------------------|-----------------------------------|-------------------------|---------|
| CODI               | NOM                               | ADREÇA                  | TELÈFON |
| CA01               | Ajuntament (sala polivalent)      | Plaça Catalunya, 1      |         |
| CA02               | Poliesportiu municipal – La Pista | Ctra. de Castellvell, 1 |         |
| CA03               | Consultori mèdic                  | c/ Sant Jaume, 10       |         |

### 6.1.4. MITJANS DE COMUNICACIÓ

| MITJANS DE COMUNICACIÓ                   |   |          |
|--|---|----------|
| DESCRIPCIÓ                               | LOCALITZACIÓ                                    | TELÈFONS |
| Ràdio Local (Radio La Nova)<br>(99.8 FM) | Raval de Santa Anna, 2, 3ª Planta<br>43201 Reus |          |
| Catalunya Ràdio (100.2 FM)               | 977 219 919                                     |          |
| Catalunya Informació (104.5 FM)          | 977 219 919                                     |          |

### 6.1.5. MUNICIPIS VEÏNS

| MUNICIPIS VEÏNS |                    |                       |
|-----------------|--------------------|-----------------------|
| NOM MUNICIPI    | TELÈFON AJUNTAMENT | TELÈFON POLICIA LOCAL |
| REUS            | 977 010 010        | 977 010 092           |
| ALMOSTER        | 977 855 110        | No disposa            |
| L'ALEIXAR       | 977 815 005        | No disposa            |

## 6.2. CATÀLEG DE MITJANS I RECURSOS

### 6.2.1. MITJANS I RECURSOS DE L'AJUNTAMENT

| MITJANS I RECURSOS DE L'AJUNTAMENT |           |                     |                       |
|------------------------------------|-----------|---------------------|-----------------------|
| NOM                                | QUANTITAT | PERSONA DE CONTACTE | DADES DE LOCALITZACIÓ |
| Motos-serra                        | 1         |                     |                       |
| Pics                               | varis     |                     |                       |
| Desbrossadora                      | 2         |                     |                       |

### 6.2.2. VEHICLES MUNICIPALS I MAQUINÀRIA

| TIPUS     | MATRÍCULA | MODEL          | DEPARTAMENT        |
|-----------|-----------|----------------|--------------------|
| Camió     | 8474HJF   | Nissan Capstar | Brigada Municipal  |
| Pick Up   | 5995GFH   | Ford Ranger    | Brigada Municipal  |
| Furgoneta | 2341GSL   | Ford Trànsit   | Brigada Municipal  |
| Furgoneta | 2246HWT   | Dacia Dokert   | Vigilant Municipal |

### 6.2.3. XARXA D'HIDRANTS MUNICIPAL

| XARXA D'HIDRANTS MUNICIPAL |        |        |         |       |   |
|----------------------------|--------|--------|---------|-------|---|
| Nº                         | Adreça | UTM_X  | UTM_Y   | Tipus | Ø |
| H-1                        |        | 339154 | 4561929 |       |   |
| H-2                        |        | 339148 | 4561714 |       |   |
| H-3                        |        | 340646 | 4562148 |       |   |
| H-4                        |        | 340531 | 4561665 |       |   |
| H-5                        |        | 340883 | 4561525 |       |   |
| H-6                        |        | 341034 | 4561418 |       |   |
| H-7                        |        | 340682 | 4561388 |       |   |
| H-8                        |        | 340650 | 4560763 |       |   |
| H-9                        |        | 340379 | 4560652 |       |   |
| H-10                       |        | 340047 | 4560932 |       |   |
| H-11                       |        | 340193 | 4560538 |       |   |
| H-12                       |        | 340350 | 4560350 |       |   |
| H-13                       |        | 340687 | 4559985 |       |   |
| H-14                       |        | 339265 | 4560776 |       |   |
| H-15                       |        | 339456 | 4561130 |       |   |

#### 6.2.4. DIPÒSITS D'AIGUA CONTRA INCENDIS

| NOM/ Núm. IDENTIFICACIÓ | SECTOR | VOLUM (m³) | UTM_X  | UTM_Y   | ACCÉS <sup>2</sup> |            |
|-------------------------|--------|------------|--------|---------|--------------------|------------|
|                         |        |            |        |         | Camió              | Helicòpter |
| DI-1                    |        | >300       | 341103 | 4561340 |                    | SI         |
| DI-2                    |        | >300       | 340261 | 4561564 |                    | SI         |
| DI-3                    |        | >300       | 340019 | 4562305 |                    | SI         |
| DI-4                    |        | >300       | 339307 | 4560887 |                    | SI         |
| DI-5                    |        | >300       | 340871 | 4560623 |                    | SI         |

#### 6.2.5. ASSOCIACIONS I GRUPS VOLUNTARIS LOCALS

| ASSOCIACIONS I GRUPS VOLUNTARIS LOCALS                              |                     |                       |
|---|---------------------|-----------------------|
| NOM   | PERSONA DE CONTACTE | DADES DE LOCALITZACIÓ |
| Associació de voluntaris de Protecció Civil de Castellvell del Camp |                     |                       |

#### 6.2.6. SERVEIS BÀSICS

| SERVEIS BÀSICS                               |                              |                       |
|--|------------------------------|-----------------------|
| SERVEI                                       | PERSONA DE CONTACTE          | DADES DE LOCALITZACIÓ |
| Aigua potable                                | Comaigua S.L. (CAT)          | 900 100 341           |
| Gas Natural                                  | Naturgy (Gas Natural Fenosa) | 900 100 251           |
| Línies elèctriques Reus-Ascó / Reus-Cambrils | ENDESA                       | 800 760 706           |
| Línia elèctrica de T-318 a Pratedib          | REE                          | 917 286 215           |

<sup>2</sup> No es consideren accessibles amb helicòpter si hi ha arbres, línies d'alta tensió o edificacions a l'entorn immediat.

### 6.2.7. SERVEIS SANITARIS

| SERVEIS SANITARIS             |                    |                     |         |
|-------------------------------|--------------------|---------------------|---------|
| SERVEI                        | ADREÇA             | PERSONA DE CONTACTE | TELÈFON |
| Consultori mèdic              | c/ Sant Jaume, 10  |                     |         |
| Centre de dia Puig de l'Àliga | c/ Pompeu Fabra, 1 |                     |         |

### 6.2.8. PRIVATS

| PARTICULARS                   |                              |                     |         |
|-------------------------------|------------------------------|---------------------|---------|
| SERVEI                        | NOM                          | PERSONA DE CONTACTE | TELÈFON |
| Serralleria d'alumini i ferro | Aluminis Castellvell         |                     |         |
| Jardineria                    | Centre de Jardineria Cuerba  |                     |         |
| Jardineria                    | Corylus                      |                     |         |
| Taller                        | Taller Fuentes               |                     |         |
| Joieria                       | Estuches Davore              |                     |         |
| Botiga alimentació            | Agrobotiga de la cooperativa |                     |         |

## **7. DOCUMENT 7. CARTOGRAFIA BÀSICA I ESPECÍFICA**

---

### Cartografia bàsica:

- Plànol núm. 1: Situació (2 full – topogràfic i ortofoto)
- Plànol núm. 2: Plànol general del municipi (1 full)

### Cartografia específica:

- Plànol núm. 3: Risc pandèmies i onades de calor (1 full)
- Plànol núm. 4: Risc contaminació de l'Ebre (1 full)
- Plànol núm. 5: Risc accidents en instal·lacions químiques (1 full)
- Plànol núm. 6: Risc incendis forestals (1 full)
- Plànol núm. 7: Risc d'inundacions (1 full)

## **8. ANNEXOS**

---

### 8.1. ANNEX 1: DIRECTORI ELEMENTS VULNERABLES

#### NUCLIS DE POBLACIÓ (NP)

| ELEMENT              | CODI | TIPUS             | OCUPACIÓ / POBLACIÓ | TELÈFON O ALTRE MITJÀ D'AVÍS | LOCALITZACIÓ UTM |         | LOCALITZACIÓ ADREÇA |
|----------------------|------|-------------------|---------------------|------------------------------|------------------|---------|---------------------|
|                      |      |                   |                     |                              | X                | Y       |                     |
| Castellvell del Camp | NP01 | Nucli poblacional | 1070                | telèfon/ megafonia           | 340357           | 4560578 |                     |
| Urb. Castellmostrer  | NO02 | Zona residencial  | 422                 | telèfon/ megafonia           | 340961           | 4561829 |                     |
| Urb. Flor del Camp   | NP03 | Zona residencial  | 222                 | telèfon/ megafonia           | 340550           | 4561563 |                     |
| Urb. Les Arboceres   | NP04 | Zona residencial  | 61                  | telèfon/ megafonia           | 340884           | 4561056 |                     |
| Urb. Pinar IV Fase   | NP05 | Zona residencial  | 71                  | telèfon/ megafonia           | 340637           | 4560049 |                     |
| Urb. Els Pugets      | NP06 | Zona residencial  | 290                 | telèfon/ megafonia           | 340884           | 4561056 |                     |
| Les Serres           | NP07 | Nucli disseminat  | 201                 | telèfon/ megafonia           | 339844           | 4560865 |                     |
| Planes del Puig      | NP08 | Nucli disseminat  | 537                 | telèfon/ megafonia           | 339270           | 4561073 |                     |

#### ESTABLIMENTS TURÍSTICS (ET)

| ELEMENT                   | CODI | TIPUS      | OCUPACIÓ / POBLACIÓ | TELÈFON O ALTRE MITJÀ D'AVÍS | LOCALITZACIÓ UTM |         | LOCALITZACIÓ ADREÇA |
|---------------------------|------|------------|---------------------|------------------------------|------------------|---------|---------------------|
|                           |      |            |                     |                              | X                | Y       |                     |
| Sanromà                   | ET01 | Restaurant | -                   |                              | 340596           | 4560362 | Av. Reus, 24        |
| Bar Restaurant La Piscina | ET02 | Restaurant | -                   |                              | 340584           | 4560454 | Av. Reus, 1         |
| Cafè Kinetic Blog&TRuck   | ET04 | Cafeteria  | -                   |                              | 340485           | 4560427 | c/ Sant Pau, 11     |
| Racionero Masagué         | ET05 | Restaurant | -                   |                              | 340539           | 4560491 | c/ Pompeu Fabra, 14 |

|                              |      |                      |   |  |        |         |                                |
|------------------------------|------|----------------------|---|--|--------|---------|--------------------------------|
| Bar Manolo                   | ET06 | Bar                  | - |  | 340374 | 4560600 | Plaça Catalunya, 5             |
| Bar de l'Ateneu              | ET07 | Bar                  | - |  | 340316 | 4560599 |                                |
| La Galàctica – Finca Retreat | ET08 | Allotjament turístic | - |  | 339168 | 4561854 | Camí de les Planes del Puig, 1 |

### CENTRES SANITARIS I D'ATENCIÓ (CS)

| ELEMENT                       | CODI | TIPUS                   | OCUPACIÓ / POBLACIÓ | TELÈFON O ALTRE MITJÀ D'AVÍS | LOCALITZACIÓ UTM |         | LOCALITZACIÓ ADREÇA |
|-------------------------------|------|-------------------------|---------------------|------------------------------|------------------|---------|---------------------|
|                               |      |                         |                     |                              | X                | Y       |                     |
| Consultori mèdic              | CS01 | Centre sanitari         | -                   |                              | 340487           | 4560486 | c/ Sant Jaume, 10   |
| Centre de dia Puig de l'Àliga | CS02 | Centre de dia gent gran | -                   |                              | 340470           | 4560561 | c/ Pompeu Fabra, 1  |

### CENTRES EDUCATIUS (CE)

| ELEMENT                                 | CODI | TIPUS              | OCUPACIÓ / POBLACIÓ | TELÈFON O ALTRE MITJÀ D'AVÍS | LOCALITZACIÓ UTM |         | LOCALITZACIÓ ADREÇA   |
|---|------|--------------------|---------------------|------------------------------|------------------|---------|-----------------------|
|   |      |                    |                     |                              | X                | Y       |                       |
| Llar d'Infants Municipal "Els Eixerits" | CE01 | Llar d'infants     | -                   |                              | 340566           | 4560232 | c/ de les Roquetes, 1 |
| CEIP Santa Anna                         | CE02 | Escola de primària | -                   |                              | 340686           | 4560340 | Camí de la Mineta, 1  |

### CENTRES CULTURALS I D'ESBARJO (CCE)

| ELEMENT                         | CODI  | TIPUS                                  | OCUPACIÓ / POBLACIÓ | TELÈFON O ALTRE MITJÀ D'AVÍS | LOCALITZACIÓ UTM |         | LOCALITZACIÓ ADREÇA    |
|---------------------------------|-------|--|---------------------|------------------------------|------------------|---------|------------------------|
|                                 |       |  |                     |                              | X                | Y       |                        |
| Ateneu – Biblioteca municipal   | CCE01 | Casal cultural municipal<br>Biblioteca | -                   |                              | 340307           | 4560606 | c/ Sant Joaquim, 1     |
| Parròquia de Sant Vicenç Màrtir | CCE02 | Centre religiós                        | -                   |                              | 340352           | 4560634 | c/ Sant Antoni, 16     |
| Cooperativa agrícola            | CEE03 | Cooperativa                            |                     |                              | 340440           | 4560555 | c/ Onze de Setembre, 1 |
| Ateneu                          | CEE04 | Centre cultural                        |                     |                              | 340316           | 4560599 | c/ Sant Joaquim, 1     |

### INSTAL·LACIONS ESPORTIVES (IE)

| ELEMENT                           | CODI | TIPUS             | OCUPACIÓ / POBLACIÓ | TELÈFON O ALTRE MITJÀ D'AVÍS | LOCALITZACIÓ UTM |         | LOCALITZACIÓ ADREÇA     |
|-----------------------------------|------|-------------------|---------------------|------------------------------|------------------|---------|-------------------------|
|                                   |      |                   |                     |                              | X                | Y       |                         |
| Piscina municipal                 | IE01 | Piscina municipal | -                   |                              | 340607           | 4560485 | Ctra. de Castellvell, 1 |
| Poliesportiu municipal – La Pista | IE02 | Poliesportiu      | -                   |                              | 340613           | 4560432 | Ctra. de Castellvell, 1 |

### INSTAL·LACIONS INDUSTRIALS (II)

| ELEMENT               | CODI | TIPUS                         | OCUPACIÓ / POBLACIÓ | TELÈFON O ALTRE MITJÀ D'AVÍS | LOCALITZACIÓ UTM |         | LOCALITZACIÓ ADREÇA       |
|-----------------------|------|-------------------------------|---------------------|------------------------------|------------------|---------|---------------------------|
|                       |      |                               |                     |                              | X                | Y       |                           |
| Tot Indústria         | II01 | Subministrament instal·ladors | -                   |                              | 340635           | 4560545 | Camí Ample s/n            |
| La Morella Nuts, S.A. | II02 | Productor fruits secs         | -                   |                              | 340090           | 4560896 | Av. President Companys, 7 |

### ESPAIS SINGULARS (ES)

| ELEMENT              | CODI | TIPUS           | OCUPACIÓ / POBLACIÓ | TELÈFON O ALTRE MITJÀ D'AVÍS | LOCALITZACIÓ UTM |         | LOCALITZACIÓ ADREÇA |
|----------------------|------|-----------------|---------------------|------------------------------|------------------|---------|---------------------|
|                      |      |                 |                     |                              | X                | Y       |                     |
| Ermita de Santa Anna | ES01 | Centre religiós | -                   |                              | 340211           | 4560751 | Camí dels Recs, 581 |

### CENTRES D'ACOLLIDA (CA)

| ELEMENT                           | CODI | TIPUS           | CAPACITAT/ SUPERFÍCIE               | TELÈFON O ALTRE MITJÀ D'AVÍS | LOCALITZACIÓ UTM |         | LOCALITZACIÓ ADREÇA     |
|-----------------------------------|------|-----------------|-------------------------------------|------------------------------|------------------|---------|-------------------------|
|                                   |      |                 |                                     |                              | X                | Y       |                         |
| Ajuntament (sala polivalent)      | CA01 | Sala polivalent | 340 persones / 273 m <sup>2</sup>   |                              | 340377           | 4560584 | Plaça Catalunya, 1      |
| Poliesportiu municipal – La Pista | CA02 | Poliesportiu    | 821 persones / 1.012 m <sup>2</sup> |                              | 340613           | 4560432 | Ctra. de Castellvell, 1 |
| Consultori mèdic                  | CA03 | Centre sanitari | ... persones / 190 m <sup>2</sup>   |                              | 340487           | 4560486 | c/ Sant Jaume, 10       |

### MASSOS AÏLLATS (MI)

| ELEMENT                               | CODI | TIPUS            | CAPACITAT/ SUPERFÍCIE | TELÈFON O ALTRE MITJÀ D'AVÍS | LOCALITZACIÓ UTM |         | LOCALITZACIÓ ADREÇA |
|---------------------------------------|------|------------------|-----------------------|------------------------------|------------------|---------|---------------------|
|                                       |      |                  |                       |                              | X                | Y       |                     |
| Mas de Barot                          | MA01 | Masia            | 68 m <sup>2</sup>     |                              | 338848           | 4562257 |                     |
| Nucli disseminat al Bosc del Tramuntà | MA02 | Nucli disseminat | 22                    |                              | 339307           | 4562806 |                     |
| Masies aïllades                       | MA03 | Masies aïllades  |                       |                              | 339440           | 4563011 |                     |
| Masies aïllades                       | MA04 | Masies aïllades  |                       |                              | 339778           | 4562447 |                     |

**8.2. ANNEX 2. CRITERIS D'ACTIVACIÓ DELS PLANS DE PROTECCIÓ CIVIL DE LA GENERALITAT RISCOS TERRITORIALS**

| RISC   | SITUACIÓ  | FASE D'ACTIVACIÓ           |
|--|---|----------------------------|
| <p><b>PROCICAT malalties transmissibles emergents amb potencial alt risc</b></p> | <p><b>FASE 4 o FASE 5</b> declarada per l'OMS quan es doni algun dels supòsits següents:</p> <ul style="list-style-type: none"> <li>• sigui <b>necessari imposar mesures de contenció</b> per evitar la propagació de l'emergència associada a malaltia transmissible emergent d'alt risc</li> <li>• <b>casos aïllats</b> confirmats a Catalunya</li> <li>• no casos a Catalunya però sí <b>confirmats a l'entorn</b></li> </ul>  | <p><b>PREALERTA</b></p>    |
|  | <p><b>FASE 6</b> declarada per l'OMS amb o sense casos aïllats confirmats a Catalunya, sempre i quan:</p> <ul style="list-style-type: none"> <li>• no hi hagi impacte al sistema sanitari (nivell 1)</li> <li>• no hi manquin subministraments bàsics (nivell 1)</li> <li>• no hi hagi impacte social</li> </ul>  |                            |
|  | <p><b>Període post-pandèmic</b></p> <p>També, quan el Grup d'avaluació de risc per a la població del Pla n'estableixi la necessitat per altres circumstàncies o motius estratègics</p>  |                            |
|  | <p><b>FASE 6</b> declarada per l'OMS i un nombre considerable (<math>\geq 350</math> per cada 100.000 habitants) de casos estimats a Catalunya, sempre i quan:</p> <ul style="list-style-type: none"> <li>o Perill de col·lapse del sistema sanitari (nivell 2)</li> <li>o Alarma social evident</li> <li>o Alta incidència de baixes (nivell 1 o nivell 2).</li> </ul> <p>També, quan el Grup d'avaluació de risc per a la població del Pla n'estableixi la necessitat per altres circumstàncies o motius estratègics</p>  | <p><b>ALERTA</b></p>       |
|  | <p><b>Fase 6</b> determinada per l'OMS i un nombre considerable (<math>\geq 700</math> per cada 100.000 habitants) de casos estimats a Catalunya, quan a més, es produeix alguna de les circumstàncies següents:</p> <ul style="list-style-type: none"> <li>• Es produeix col·lapse del sistema sanitari (nivell 3)</li> <li>• Es produeix un risc molt important de col·lapse en la resta de serveis imprescindibles per al funcionament de la societat (nivell 2)</li> </ul> <p>També, quan el Grup d'avaluació de risc per a la població del Pla n'estableixi la necessitat per altres circumstàncies o motius estratègics</p> | <p><b>EMERGÈNCIA 1</b></p> |
|  | <p><b>FASE 6</b> declarada per l'OMS amb un nombre important (<math>\geq 3.500</math> per cada 100.000 habitants) de casos d'infecció estimats a Catalunya i amb taxa de mortalitat <math>&gt; 1\%</math> dels afectats o <math>0,5\%</math> de la població.</p> <p>També, quan el Grup d'avaluació de risc per a la població del Pla n'estableixi la necessitat per altres</p>   | <p><b>EMERGÈNCIA 2</b></p> |

|  |                                      |  |
|--|--------------------------------------|--|
|  | circumstàncies o motius estratègics. |  |
|--|--------------------------------------|--|

**RISCOS ESPECIALS**

| RISC  | SITUACIÓ   | FASE D'ACTIVACIÓ        |
|---|--|-------------------------|
| <p>Episodis de contaminació aigües avall de l'embassament de Flix</p> | <p>-Fallada del recinte mòbil interior.</p> <p>-Accident en el transport amb camions amb caiguda de material a l'embassament.</p> <p>-Caiguda o fallada de la draga durant el dragatge del passadís exterior al recinte d'abric.</p> <p>-Mal funcionament de la planta de tractament o abocament accidental des de la planta dintre del recinte d'abric.</p> <p>-Fallada lleu del recinte de palplanxes: es produeix comunicació amb l'exterior del recinte però es manté la funció hidràulica d'abric.</p> <p>-Detecció al riu (elements A i B) de valors no habituals, ja sigui dintre o fora dels límits admissibles establerts a l'annex 3.</p> <p>-Detecció al riu (element C, mercuri) de valors entre 0,1 i 0,5 µg/L.</p> <p>-Detecció al riu (element C, terbolesa) de valors superiors a 200 NTU.</p> <p>-Detecció a la sonda del recinte de treball (element D) de valors no habituals en els paràmetres de qualitat de l'aigua i de contaminants en nivells no habituals però dintre dels límits admissibles, establerts a l'annex 3.</p> <p>-Detecció en el recinte entre palplanxes (element E) de contaminants en nivells no habituals però dintre dels límits admissibles establerts a l'annex 3.</p> <p>-Detecció en el recinte entre palplanxes (element E) d'algun contaminant, tret del mercuri, fora dels límits admissibles establerts a l'annex 3.</p> | <p><b>PREALERTA</b></p> |
|   | <p>-Fallada del recinte de palplanxes amb pèrdua de la funció hidràulica d'abric.</p> <p>-Abocament accidental en massa a</p>  | <p><b>ALERTA</b></p>    |

|  |  |                     |
|--|--|---------------------|
|  | <p><b>l'embassament des de la planta de tractament.</b></p> <ul style="list-style-type: none"> <li>-Previsió de cabals circulants superiors a 3.000 m<sup>3</sup>/s.</li> <li>-Detecció al riu (element C, mercuri) de valors entre 0,5 i 1 µg/L.</li> <li>-Presència abundant de peixos morts o altres signes evidents de contaminació.</li> </ul>  |                     |
|  | <ul style="list-style-type: none"> <li>-Fallada del recinte de palplanxes amb signes evidents de mobilització de materials contaminants a l'embassament.</li> <li>-El corrent del riu ultrapassa la barrera de palplanxes i envaeix el recinte d'abric.</li> <li>-El corrent del riu trenca la barrera de palplanxes.</li> <li>-Detecció al riu (element C, mercuri) de valors superiors a 1 µg/L.</li> </ul>                                | <b>EMERGÈNCIA 1</b> |
|  | <ul style="list-style-type: none"> <li>-Detecció en el punt de presa del CAT (element F) d'algun contaminant fora dels límits admissibles establerts a l'annex 3.</li> <li>-Detecció al riu (element C, mercuri) i, al mateix temps, detecció (element G) de valors superiors a 1µg/L.</li> <li>-Detecció de contaminants del focus primari per sobre dels valors admissibles en qualsevol punt de la xarxa d'abastament del CAT.</li> </ul> | <b>EMERGÈNCIA 2</b> |

| RISC   | SITUACIÓ   | FASE D'ACTIVACIÓ  |
|--|--|-------------------|
| <b>Risc químic en establiments industrials</b> | -Per accidents de categoria 1 importants on es preveu que hi hagi com a única conseqüència danys materials a la instal·lació, sense cap tipus de dany fora de la indústria, encara que impliquin ajuda exterior. | <b>ALERTA</b>     |
|  | -En accidents greus que poden implicar danys i víctimes a l'interior (categoria 2) i/o danys importants o àdhuc víctimes a l'exterior (categoria 3)  | <b>EMERGÈNCIA</b> |

| RISC                      | SITUACIÓ  | FASE D'ACTIVACIÓ |
|---------------------------|---|------------------|
| <b>Incendis forestals</b> | <p>Valoració conjunta dels indicadors següents:</p> <ul style="list-style-type: none"> <li>-El mapa dinàmic de perill d'incendis forestals.</li> <li>-El Pla Alfa (nivell 2).</li> <li>-El SISCOM (nivell 1) o simultaneïtat d'incendis de nivell inferior.</li> <li>-Altres indicadors que facin preveure un augment del nivell de vulnerabilitat i, per tant, de risc.</li> <li>-En incendis en què la situació es pugui solucionar amb els mitjans habituals de gestió d'emergències i l'afectació a la població sigui nul·la o reduïda.</li> <li>-A criteri de la Direcció del Pla, quan es produeixin situacions potencialment greus de GIF.</li> </ul>  | PREALERTA        |
|                           | <p>Valoració conjunta dels indicadors següents:</p> <ul style="list-style-type: none"> <li>-El mapa dinàmic de perill d'incendis forestals.</li> <li>-El Pla Alfa (nivell 3).</li> <li>-El SISCOM (nivell 2) o simultaneïtat d'incendis de nivell inferior.</li> <li>-Altres indicadors que facin preveure un augment del nivell de vulnerabilitat i, per tant, de risc.</li> <li>-En incendis que, sense implicar risc per a les persones alienes a l'extinció i per als béns que no siguin de naturalesa forestal, es preveu que tinguin una duració prou important com perquè sigui necessària l'activació d'un dispositiu preventiu especial.</li> <li>-En incendis que impliquin un cert perill per a les persones i sigui apropiat ordenar-ne el confinament o l'evacuació.</li> <li>-En incendis importants ja controlats on es fa necessari un control de la zona afectada als efectes d'evitar que es produeixi una reactivació.</li> <li>-Altres supòsits, a criteri del Director o Directora del Pla, que justifiquin l'activació d'un dispositiu preventiu especial.</li> </ul> | ALERTA           |
|                           | <p>En base als criteris següents:</p> <ul style="list-style-type: none"> <li>-Grau d'afectació a la població i actuacions sobre la mateixa (informació, evacuació, d'urbanitzacions, barris perifèrics, barris de nuclis urbans, etc.).</li> <li>-Extensió (nombre de municipis afectats, nombre d'hectàrees afectades depenent del tipus de terreny, etc.) (per exemple &gt;500 ha).</li> <li>-Mitjans necessaris.</li> <li>-Altres supòsits, a criteri de la Direcció del Pla, que justifiquin l'activació d'un dispositiu preventiu especial.</li> </ul>   | EMERGÈNCIA 1     |

|  |   |              |
|--|---|--------------|
|  | -Quan es produeixi un GIF o conjunt d'incendis simultanis els efectes dels quals afectin una extensió important del territori. Aquesta circumstància s'avalua a partir dels criteris anteriorment esmentats (per exemple, que posi en perill greu nuclis importants de població, duració superior a 48 hores, requeriment de mitjans externs a Catalunya, etc.) | EMERGÈNCIA 2 |
|--|---|--------------|

| RISC                        | SITUACIÓ  | FASE D'ACTIVACIÓ |
|-----------------------------|---|------------------|
| Risc químic en el transport | <p><b>-En accidents en els quals el contingut ha quedat afectat o pot quedar-hi però no hi ha afectació greu a la població ni itinerant ni fixa, ni al medi ambient. En concret:</b></p> <p><b>*Accidents on hi ha desperfectes en el continent o hi ha hagut bolcada o descarrilament però no hi ha fuga o vessament del contingut.</b></p> <p><b>*Accidents on hi hagi desperfectes en el continent, amb fuga o vessament del contingut.</b></p> <p><b>*Accidents on hi hagi danys o incendi al continent i fuga amb flames del contingut.</b></p> <p><b>*Accidents amb explosió del contingut amb destrucció del continent.</b></p>                        | ALERTA           |
|                             | <p><b>-En accidents que, malgrat són o poden ser importants, només poden afectar els persones, els béns i el medi ambient de l'entorn immediat.</b></p> <p><b>-En accidents que, a més de l'entorn immediat, puguin afectar altres zones més enllà de l'entorn immediat, incloent nuclis urbans o zones d'especial interès medioambiental.</b></p> <p><b>En aquests 2 supòsits, sempre que:</b></p> <p><b>*Hi hagi desperfectes en el continent, amb fuga o vessament del contingut.</b></p> <p><b>*Hi hagi danys o incendi al continent i fuga amb flames del contingut.</b></p> <p><b>*Hi hagi explosió del contingut amb destrucció del continent.</b></p> | EMERGÈNCIA       |

### 8.3. ANNEX 3. CONSELLS D'AUTOPROTECCIÓ PEL RISC

En situació d'emergència o de risc imminent, la població ha de posar en pràctica tot un conjunt de comportaments i actituds per tal de protegir-se. Aquestes actuacions de protecció varien en funció del tipus de risc (accident industrial greu, incendi forestal, inundació...)"

#### CONSELLS D'AUTOPROTECCIÓ DAVANT NEVADES

En situació de risc imminent o durant la nevada:

Informeu-vos de les previsions meteorològiques i de l'estat de la xarxa viària i les rutes a seguir als mitjans de comunicació:

- [Servei Meteorològic de Catalunya \(SMC\)](#)
- [Agència Estatal de Meteorologia \(AEMET\)](#)
- [Servei Català de Trànsit](#)
- [012 Atenció Ciutadana](#)
- Ràdio i altres mitjans de comunicació.


En cas d'emergència, truqueu immediatament al **112** i doneu-los la màxima informació.

#### Si sou a casa o en un edifici



- Escolteu la ràdio.
- Feu un ús correcte de la calefacció i desconnecteu els aparells elèctrics que no siguin necessaris. Eviteu tenir estufes de llenya, carbó o gas i brasers a llocs tancats.
- Manteniu un rajolí constant d'aigua a les aixetes per evitar que es congelin les canonades.
- No telefoneu: cal deixar les línies lliures per als equipaments de socors.
- No deixeu que les persones d'edat avançada ni tampoc els més petits surtin a l'exterior.





**Si heu de sortir al carrer:**

- Abrigueu-vos bé, cal que dugueu peces de roba lleugeres, l'una sobre l'altra. Les manyoples proporcionen més escalfor que els guants.

**Si sou fora:**

- Protegiu-vos sobretot la cara i el cap, i eviteu que l'aire fred us entri directament als pulmons.
- Eviteu fer esforços físics intensos. Es corre perill de patir una lesió a l'organisme.

**Si heu d'agafar el cotxe:**

- Eviteu agafar el cotxe, sobretot si és de nit. Si l'agafeu, equipeu-lo. Si heu de viatjar, no ho feu sol.
- Planifiqueu la sortida, coneixeu la previsió meteorològica. les rutes i els llocs on refugiar-vos en cas de tempesta.
- Porteu dins dels cotxe cadenes, ràdio, pala, corda, roba d'abric i aliments calòrics (xocolata, fruits secs...).
- Ompliu els dipòsits de líquid anticongelant i del combustible, i aquest darrer ompliu-lo cada 100 km de viatge.



**Si heu de circular durant la nevada:**

- Feu-ho per les vies principals i autopistes. Si la ruta és perillosa, torneu enrera o busqueu refugi.
- Cal que poseu les cadenes a les rodes motrius del cotxe, en un lloc on no interrompeu la circulació.
- Enceneu els llums d'encreuament i els de boira.
- No avanceu els altres vehicles, si les condicions no són favorables.
- Si baixeu un pendent, manteniu una distància superior a la normal.

- Aneu amb compte en els indrets ombrívols, ja que pot haver-hi gel. Si hi ha gel, no trepitgeu el fre.

#### **Si el temporal us agafa dins del cotxe:**

- Intenteu buscar refugi. Si no en trobeu, quedeu-vos dins del cotxe, ja que els pneumàtics actuen com a aïllant del fred. Poseu un mocador de colors vius a l'antena del cotxe.
- Deixeu la calefacció posada i la finestra una mica oberta. No us adormiu amb el motor en marxa.
- Netegeu periòdicament la neu del vehicle. Manteniu net el tub d'escapament per evitar que el fum entri dins del vehicle.



#### **Informació específica per als conductors**



#### **En cas d'emergència la informació és protecció.**

##### **Cal planificar el desplaçament**

- Circuleu per les rutes principals i autopistes, seguint una ruta que conegueu.
- Eviteu circular de nit, els perills són més difícils de detectar.
- Informeu algú del vostre itinerari i de l'horari previst, i procureu no viatjar sols.
- Controleu quines gasolineres us trobareu en el trajecte.

##### **Cal posar atenció a l'estat del vehicle, tant el seu manteniment com l'equipament adequat**

- Reviseu la pressió dels pneumàtics (també la de la roda de recanvi), l'estat dels frens, els llums i les bateries.
- Tingueu els líquids de refrigeració i netejaparabrises amb el nivell correcte i adequat a baixes temperatures.

- Porteu el dipòsit de combustible ple.
- Tingueu les cadenes preparades (les adequades al vostre vehicle ) i assegureu-vos que sabeu com es posen.
- Porteu les armilles reflectores i els triangles de senyalització així com una llanterna i eines.
- Porteu el telèfon mòbil, us permetrà demanar ajut en cas de patir una emergència.

### **Cal conduir de forma adequada**

#### **Enceneu els llums de creuament i els de boira.**

- Si comença a nevar, conduïu amb molta suavitat i lentitud (si cal, reduïu la marxa). Manteniu força separació amb altres vehicles. Si les rodes patinen desaccelereu sense frenar.
- Si hi ha neu a la calçada, pareu el vehicle en llocs on no provoqui dificultats als altres i poseu les cadenes a les rodes motrius.
- Aneu amb compte en els indrets ombrívols, els ponts i els viaductes ja que pot haver-hi gel. Circuleu per les roderes, però si s'han gelat, feu-ho per neu verge.
- Si neva i conduïu un vehicle pesant, recordeu que:
  - No podeu avançar altres vehicles.
  - Les autoritats de trànsit poden restringir o limitar la vostra circulació. Estigueu atents i respecteu els talls de circulació que es facin.

### **Cal vigilar en condicions extremes**

- Si hi ha torb (neva i fa vent fort), pareu el vehicle, ja que la visibilitat es redueix molt.
- Si us trobeu immobilitzats dins el vehicle i no hi ha cap refugi prop, deixeu la calefacció posada amb la finestra una mica oberta. Poseu un mocador de colors vius penjant a l'antena del vehicle per fer-vos veure.
- No us adormiu amb el motor en marxa.

### **Recordeu:**

**En cas d'emergència**, truqueu immediatament al **112** i doneu-los la màxima informació.

Per a més informació, també podeu consultar:

- Pla especial d'emergències per nevades a Catalunya, [Pla NEUCAT](#) (PDF, 29 pàgines)

Abans que arribi l'hivern

### **A l'habitatge:**

- Tingueu preparat: un transistor i piles de recanvi, llanternes, aliments rics en calories, combustible per a la calefacció i una farmaciola amb els medicaments habituals.
- Reviseu: els punts d'entrada d'aire (cal que els protegeu amb una cinta que aïlli), l'estat de la teulada i el baixant d'aigua, les branques dels arbres (si són massa llargues cal que les podeu) i l'estat de la calefacció.

### Al vehicle:

- Disposeu de cadenes en bon estat, llanterna i manta de viatge.
- Comproveu l'estat de les bateries, el dipòsit de benzina, els llums, els frens, els pneumàtics, la calefacció, el parabrisa...

### INCENDIS FORESTALS

Sou a Catalunya, un país de clima mediterrani amb molta massa forestal. A l'estiu, la sequera eleva sovint el risc d'incendi forestal, per això cal tenir algunes precaucions.

Prevenció d'incendis



- No llenceu burilles enceses ni llumins, ni caminant ni per la finestra del cotxe.
- No encengueu focs artificials ni llanceu coets en zones de perill, ni que sigui a camp ras, ni en terrenys agrícoles ni, sobretot, en urbanitzacions envoltades per bosc.
- No utilitzeu barbacoes que no estiguin autoritzades. Recordeu que han de ser d'obra i amb mataguspaires.
- Les cremes de residus al jardí estan prohibides, cal portar-los a l'abocador o triturar-los, i en faran compost.
- No deixeu mai escombraries ni deixalles al bosc. Utilitzeu els serveis de recollida i els contenidors adients.
- Elimineu les branques que toquin la façana i allunyeu de la casa les reserves de llenya.
- Tingueu a punt eines bàsiques contra incendis (mànegues, destrals) i alguna reserva d'aigua.

En cas d'incendi a casa



- Truqueu al 112 i seguiu en tot cas les indicacions de les autoritats.
- Remulleu les parts de la casa que puguin estar amenaçades.
- Si us fan desallotjar, tanqueu els interruptors de la llum i del gas, agafeu allò imprescindible (documentació, diners i medicaments) i marxeu on us diguin els serveis de seguretat.
- Si el foc envolta la casa, refugieu-vos a dins, tanqueu portes i finestres i tapeu qualsevol forat.
- Ompliu d'aigua la banyera i les piques, ruixeu d'aigua les portes i les finestres i col·loqueu tovalloles molles sota les portes.
- Tanqueu tots els subministraments de combustible i protegiu-vos amb roba de cotó o de llana. Si hi ha molt de fum, deixeu els llums encesos i respireu arran de terra.

#### En cas d'incendi a camp obert



- Si un incendi us sorprèn a camp obert, allunyeu-vos-en en direcció oposada al vent i, si podeu, entreu en zona ja cremada.
- Si sou al cotxe, atureu-vos i tanqueu els vidres.
- Mulleu un mocador i tapeu-vos la cara per evitar el fum. No us refugieu en pous ni en coves. A prop del mar o de rius, acosteu-vos a l'aigua i, si cal, fiqueu-vos a dins.

## **RISC SÍSMIC**

### **CONSELLS D'AUTOPROTECCIÓ PER A LA POBLACIÓ EN CAS DE RISC SÍSMIC**

#### Si us trobeu a casa:

- Refugieu-vos sota una taula sòlida o bé en un angle de la paret.
- No fugiu durant la sacsejada, molta gent és víctima de la caiguda d'objectes.
- No agafeu l'ascensor.
- Si sou al carrer:
  - Allunyeu-vos dels edificis, si no podeu refugieu-vos en un portal.
  - Si sou al vehicle quedeu-vos dins, lluny de tot allò que perilli de caure.

#### Després de la sacsejada

- Escolteu la ràdio i seguiu les instruccions de les autoritats.
- Tanqueu les connexions d'aigua i gas. No utilitzeu l'ascensor.
- Evacueu l'edifici i emporteu-vos la documentació, roba d'abric i els vostres medicaments indispensables.
- Dirigiu-vos a un lloc aïllat i protegit de la caiguda d'objectes. Aneu pel mig del carrer, vigilant les vores i el que pugués caure.
- Eviteu les zones costaneres, ja que hi pot haver perill de grans onades (sisme submarí).

## **CONSELLS GENERALS**

### **CONSELLS D'AUTOPROTECCIÓ PER ALS ACTUANTS**

- Observa els consells precedents: consells generals d'autoprotecció per a la població.
- Informa't de la zona segura, on has d'actuar. No entris a cap zona de la qual no coneguis el risc.
- Informa't periòdicament de la situació.
- Estigues atent a la previsió meteorològica.
- La roba i el calçat han de donar-te protecció. Vesteix i calça adequadament.  
**NO T'ARRISQUIS INÚTILMENT!**

**8.4. ANNEX 4. MODELS DE DECLARACIÓ DE PRE-ALERTA, D'ACTIVACIÓ I ALTRES COMUNICATS I DISPOSICIONS**

**1. MODEL DE DECLARACIÓ FORMAL DE SITUACIÓ DE PRE-ALERTA DEL PLA DE PROTECCIÓ CIVIL MUNICIPAL**

| <b>NOTIFICACIÓ DE COMUNICACIÓ DE SITUACIÓ DE PRE-ALERTA DEL PLA DE PROTECCIÓ CIVIL MUNICIPAL</b>  |                    |        |
|---|--------------------|--------|
| <i>(enviar-ho al <b>CECAT</b> per fax al 93 551 72 86 o per correu electrònic a <a href="mailto:cecat@gencat.cat">cecat@gencat.cat</a>)</i> |                    |        |
| .....,  | alcalde/alcaldessa | de/d'  |
| ....., pels poders que tinc,  |                    |        |
| <b>DECLARO:</b>   |                    |        |
| <i><u>LA SITUACIÓ DE PRE-ALERTA</u> del Pla de protecció civil municipal, a causa de/d'</i>   |                    |        |
| .....   |                    |        |
| Les <b>mesures</b> previstes són:   |                    |        |
| •   |                    |        |
| •   |                    |        |
| .....   |                    |        |
| Alcalde/Alcaldessa  |                    |        |
| .....,  | de/d'              | de 202 |

## 2. MODEL DE DECLARACIÓ FORMAL D'ACTIVACIÓ I DESACTIVACIÓ DEL PLA DE PROTECCIÓ CIVIL MUNICIPAL EN ALERTA/EMERGÈNCIA

### NOTIFICACIÓ D'ACTIVACIÓ DEL PLA DE PROTECCIÓ CIVIL MUNICIPAL EN ALERTA

(enviar-ho al **CECAT** per fax al 93 551 72 86 o per correu electrònic a [cecat@gencat.cat](mailto:cecat@gencat.cat))

....., alcalde/alcaldessa de/d'  
....., pels poders que tinc,

#### DECLARO:

ACTIVAT el Pla de protecció civil municipal, a causa de/d' .....

CONSTITUÏT el **Comitè d'Emergències**.

Les **mesures** previstes són:

- 
- 

.....  
Alcalde/Alcaldessa

....., de/d' de 202

### NOTIFICACIÓ D'ACTIVACIÓ PLA DE PROTECCIÓ CIVIL MUNICIPAL EN EMERGÈNCIA

(enviar-ho al **CECAT** per fax al 93 551 72 86 o per correu electrònic a [cecat@gencat.cat](mailto:cecat@gencat.cat))

....., alcalde/alcaldessa de/d'  
....., pels poders que tinc,

#### DECLARO:

ACTIVAT el Pla de protecció civil municipal, a causa de/d' .....

CONSTITUÏT el **Comitè d'Emergències**.

Les **mesures** previstes són:

- 
- 

.....  
Alcalde/Alcaldessa

....., de/d' de 202

**NOTIFICACIÓ DE DESACTIVACIÓ DEL PLA DE PROTECCIÓ CIVIL MUNICIPAL**

(enviar-ho al **CECAT** per fax al 93 551 72 86 o per correu electrònic a [cecat@gencat.cat](mailto:cecat@gencat.cat))

....., alcalde/alcaldeessa de/d'  
....., pels poders que tinc, ja que ha desaparegut tot el risc,

**DECLARO:**

DISSOLT el **Comitè d'Emergències**.

DESACTIVAT el Pla de protecció civil municipal, a causa de/d' ....., i la tornada a la normalitat.

.....  
Alcalde/Alcaldeessa

....., de/d' de 202

**2. MODEL DE BAN AMB UNA ORDRE D'EVACUACIÓ O DE CONFINAMENT**

**BAN – ORDRE D'EVACUACIÓ**

L'Ajuntament comunica que s'ha d'evacuar la zona compresa:.....(especifiqueu el nom dels carrers / les zones)..... Seguiu les següents instruccions:

- Aneu amb els vostres vehicles a..... (especifiqueu el trajecte o la ruta a seguir, si cal).....
- Si no teniu un mitjà de transport propi, aneu a.....(especifiqueu l'adreça).....
- Agafeu només el que sigui imprescindible (la documentació; la medicació, si en preneu; diners...). Si aneu carregats, l'evacuació no podrà ser tan ràpida i àgil com cal.

**BAN – ORDRE DE CONFINAMENT**

L'Ajuntament comunica que la població, barriada ....., ha de quedar-se confinada o tancada a casa seva. Seguiu les següents instruccions:

- Tanqueu-vos a casa vostra; si sou al carrer, tanqueu-vos a l'edifici més pròxim.
- Tanqueu les portes i les finestres.
- Pareu els sistemes de ventilació i climatització.
- Escolteu la ràdio: us anirem informant de la situació.
- No sortiu de casa fins que us ho diguem nosaltres.

### 3. MODEL DE COMUNICAT D'AVÍS D'EVACUACIÓ O DE CONFINAMENT

#### COMUNICAT D'EVACUACIÓ

*ATENCIÓ, ATENCIÓ: L'Ajuntament comunica que cal evacuar aquesta zona. Seguiu les següents instruccions:*

- Aneu, amb els vostres vehicles, a .....
- Si no teniu cap mitjà de transport, aneu a ..... , on us recollirem.
- Tanqueu bé les portes, les finestres i les persianes.

*A ....., podreu esperar fins que hagi passat el risc. Us mantindrem informats.*

#### COMUNICAT DE CONFINAMENT

*ATENCIÓ, ATENCIÓ: L'Ajuntament comunica a la població, barriada.....que ha de quedar-se confinada o tancada a casa seva. Seguiu les següents instruccions:*

- Tanqueu-vos a casa vostra, si sou al carrer a l'edifici més pròxim
- Tanqueu les portes i les finestres
- Pareu el sistema de ventilació i climatització
- Escolteu la ràdio: us anirem informant de la situació
- No sortiu de casa fins que us ho diguem nosaltres

## **8.5. ANNEX 5. ACTUACIÓ EN CAS D'EMERGÈNCIES ASSOCIADES A MALALTIES TRANSMISSIBLES EMERGENTS D'ALT RISC POTENCIAL**

### **» FUNCIONS DE LES AUTORITATS DE PROTECCIÓ CIVIL LOCALS**

Els alcaldes i alcaldesses, com a autoritats de protecció civil municipal, tenen responsabilitats pel que fa a les funcions de protecció civil en el seu municipi, i per tant, en el cas d'emergències associades a malalties transmissibles amb alt risc potencial, han de desenvolupar especialment les funcions del grup logístic com són les següents:

- Fer un seguiment i prestar atenció de les persones en situació d'aïllament.
- Fer seguiment dels proveïdors de subministraments bàsics i comprovar que apliquen els seus plans de contingència i es dona servei de manera continuada.
- Facilitar recursos per assegurar la continuïtat dels serveis bàsics i l'atenció general a la població

Us recordem que les funcions dels Director o directora municipal que hauria de ser l'alcalde o alcaldessa o la persona en qui delegui son:

- Declarar l'activació i la desactivació del Pla.
- Informar i coordinar-se amb el Comitè de Direcció del Pla d'actuació del PROCICAT, a través del CECAT.
- Exercir la direcció i el comandament superior i la coordinació i inspecció de tots els serveis i recursos afectes al pla municipal i de les actuacions que es facin, sens perjudici de les funcions que corresponen al/a la Director/a del Pla autonòmic.
- Convocar el Comitè d'Emergències municipal.
- Constituir el CECOPAL i exercir-ne la direcció superior.
- Dirigir i coordinar, en el terme municipal, les actuacions adreçades a informar i protegir la població, en contacte permanent amb el/la Director/a del Pla autonòmic.
- Coordinar la integració dels recursos municipals adscrits als grups d'actuació del Pla autonòmic.
- Requerir les entitats privades i els particulars per a la prestació de la col·laboració necessària.
- Dirigir i coordinar, en general, l'execució de les funcions encomanades al municipi.

Cal fer seguiment i complir de forma prioritària les disposicions d'urgència i indicacions que es donin des de Salut així com també d'altres que puguin sorgir amb caràcter urgent des d'altres Departaments de la Generalitat per tal de facilitar les restriccions o ordres que s'emetin per al control de la malaltia.

### **» PAUTES D'ATENCIÓ A LES PERSONES AÏLLADES**

#### **Perfil de les persones afectades en situació de risc:**

Els responsables sanitaris han establert que persones amb sospita o amb confirmació d'haver estat infectats pel Coronavirus amb simptomatologia lleu i que reuneixin una sèrie de requisits previs puguin estar aïllats al seu domicili. Els requisits establerts recullen tant aspectes sanitaris com socials (disponibilitat d'espai, telèfon, absència de persones amb situació de risc).

Tot i que el seguiment sanitari es farà a través del Salut, des dels Serveis Socials es pot reforçar el seguiment de les persones aïllades que presentin perfils de vulnerabilitat, com per exemple:

- Gent gran
- Persones amb discapacitat o persones dependents
- Persones amb malaltia crònica
- Persones amb malaltia mental
- Famílies amb menors
- Adults amb persones dependents a càrrec
- Persones que com a conseqüència del confinament /aïllament veuen afectada la seva situació i entorn familiar

En aquests casos caldrà realitzar un seguiment més acurat per evitar situacions de risc o desatenció, tenint en compte altres **variables que poden agreujar la situació d'aïllament** com són: la manca de xarxa familiar i/o social, la manca de recursos econòmics, les situacions de precarietat laboral i la manca d'habitatge o habitatge precari.

Es considera una situació **greu o d'alta complexitat** aquella en que les persones aïllades presentin perfils de vulnerabilitat i a més existeixin variables que puguin agreujar la situació d'aïllament.

Els casos greus i/o d'alta complexitat són d'atenció prioritària, motiu pel qual una vegada siguin detectats, caldrà que el municipi posi els mitjans necessaris per tal d'atendre'ls urgentment. Si la situació superés la capacitat de gestió del municipi ja sigui per l'elevat nombre d'afectats o per la manca de recursos, aquest es posarà en contacte amb el CECAT per tal de rebre suport i assessorament.

#### **Necessitats de les persones afectades:**

Les principals necessitats de les persones aïllades són:

- Informació del seu estat i el de les persones del seu entorn
- Cobertura de necessitats bàsiques: Alimentació, higiene, medicació, maneig de residus...
- Suport per realitzar activitats imprescindibles a l'exterior.
- Suport emocional: contenció emocional en les situacions d'ansietat vinculada a la situació d'aïllament o de pèrdua sobtada o inesperada
- Allotjament: allotjament adaptat per persones amb discapacitat i dependència.
- Cura de les persones amb dependència
- Comunicació amb l'exterior
- Atenció dels animals de companyia

#### **Recursos necessaris:**

Els principals recursos necessaris per garantir una atenció de qualitat són:

- Àpats a domicili i compra d'alimentació.
- Medicaments.
- Continuitat dels serveis d'atenció domiciliària de les persones amb dependència.
- Allotjament : amb o sense adaptació.
- Professionals per realitzar suport emocional.
- Comunicacions
- Cobrir necessitats dels animals de companyia.

Per tant, cal tenir identificades les entitats disponibles en el territori que poden donar resposta o col·laborar en satisfer cadascuna de les necessitats.

### **Seguiment de casos d'aïllament:**

En funció de la situació individual de les persones aïllades i dels recursos disponibles, s'establirà quina serà la periodicitat de seguiment dels casos en cada cas per part dels municipis.

Per tal de fer el seguiment de la situació general al territori i poder fer-ne una avaluació, es recomana que els municipis recullin les dades de persones aïllades en la mesura que sigui possible i les facin arribar setmanalment a la DGPC a través de CECAT. La informació mínima a proporcionar per cada afectat és la següent:

- Edat
- Sexe
- Atencions que es realitzen

Es recomana que els municipis vetllin per la coordinació entre els Treballadors Socials del municipi i els treballadors socials de l'Àrea Bàsica de Salut.

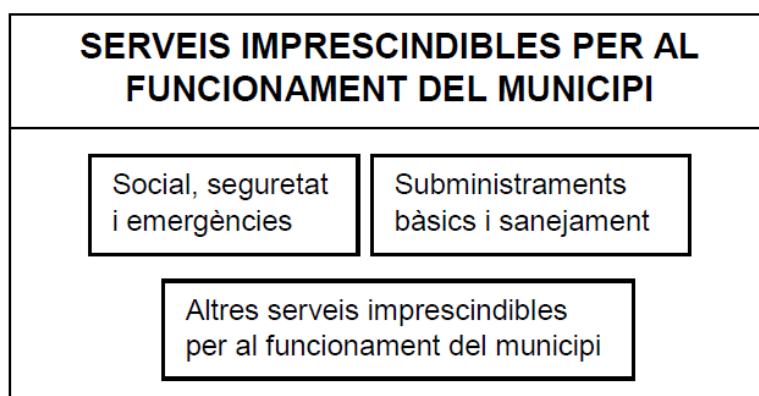
En el cas que per part del municipi es detectés una situació greu i/o d'alta complexitat que superés la capacitat de gestió del municipi, aquesta seria derivada a CECAT.

### **» CONTINUÏTAT DE SERVEIS ESSENCIALS**

Pel que fa a la continuïtat de serveis essencials la DGPC constituirà una mesa de seguiment amb els principals proveïdors de subministraments i les diferents entitats que els engloben.

La funció d'aquesta taula serà anticipar possibles disfuncions dels diferents sistemes i garantir que els proveïdors apliquen amb agilitat els seus plans de contingència per tal de minimitzar les afectacions.

El municipi, com a ens responsable de la prestació de tota una sèrie de serveis al ciutadà, entre els quals hi ha el servei de protecció civil, ha de preparar-se per poder garantir la continuïtat en la prestació d'aquests serveis. Com a serveis imprescindibles per al funcionament del municipi, es consideren els següents:



- **Serveis socials, seguretat i emergències:** agrupa els serveis necessaris per a atendre la població afectada per una emergència associada a una malaltia transmissible emergent d'alt risc i, en general, els elements necessaris per gestionar les emergències (centres de coordinació, comunicacions...). Des del punt de vista municipal, es concreten els tipus i subtipus següents:

- Serveis socio-sanitaris:
  - Centres socio-sanitaris de la xarxa pública i privada
  - Serveis socio-sanitaris de l'administració local (teleassistència, ...)
- Serveis de seguretat ciutadana:
  - Polícies Locals
  - Seguretat privada d'edificis públics
- Serveis de salvament, prevenció i extinció d'incendis
- Serveis de Protecció Civil i logístics:
  - Personal de serveis de Protecció Civil
- **Subministraments bàsics i sanejament:** agrupa la producció, transport i distribució d'aigua, electricitat, recursos energètics (combustibles), d'aliments de primera necessitat i medicaments. Inclou també la recollida i tractament de residus urbans i d'aigües residuals. Es concreten els tipus i subtipus següents:
  - Subministrament de recursos vitals:
    - Aigua potable
    - Aliments primera necessitat
    - Medicaments (especialment els considerats vitals en els tractaments)
  - Subministrament de recursos energètics:
    - Electricitat
    - Combustibles per a transport col·lectiu i vehicles motor (producció, distribució i subministrament, benzineres), prioritzant els operatius d'emergència.
  - Recollida i tractament de residus sòlids urbans
  - Tractament d'aigües residuals
- **Altres serveis imprescindibles pel funcionament del municipi:** engloba la resta de serveis necessaris per al desenvolupament de les activitats. Es concreten els tipus i subtipus següents:
  - Transport:
    - Xarxa d'autobusos municipals
  - Comerç
  - Administració pública i serveis d'atenció al ciutadà:
    - 010
    - Oficines d'atenció al ciutadà.
    - Altres serveis de l'administració pública.
  - Ensenyament:
    - Llars d'Infants del sistema públic i privat.
    - Centres d'ensenyament infantil i primària.
    - Centres d'ensenyament secundari:
  - Serveis funeraris

**Preventivament**, es preveuen tota una sèrie d'actuacions que garanteixin el mínim de personal necessari per la prestació dels serveis anteriors, ja sigui de forma directa o indirecta. Entre aquestes actuacions cal assenyalar:

- Identificar els elements vulnerables del municipi i les possibles necessitats.
- Conèixer els mitjans i recursos del municipi i proveir-se dels que requereixi addicionalment.
- Organitzar els voluntaris municipals.
- Determinar les instal·lacions que poden veure afectada la seva activitat.
- Preveure sistemes d'organització i reforç del personal, per cobrir les baixes.
- Garantir el compliment de les mesures profilàctiques que determinin les autoritats sanitàries

**A més**, cal que l'Ajuntament s'encarregui del seguiment de la capacitat de prestació dels diferents serveis. Per fer aquest seguiment de manera homogènia, s'estableixen els límits següents:

- **Nivell 1:** en aquells casos en què el percentatge de treballadors disponibles permet prestar el servei en condicions de normalitat. De forma simplificada, s'assumeix que el nivell 1 es correspon amb el valors superiors al 75% de la plantilla disponible.
- **Nivell 2** o de serveis mínims: en aquells casos en què el percentatge de treballadors disponibles no permet un servei o activitat en condicions de normalitat però sí que permet mantenir una activitat de serveis mínims que cobreix especialment les franges de major demanda de servei. De forma simplificada, s'assumeix que el nivell 2 es correspon amb valors entre el 50 i el 75% de la plantilla disponible.
- **Nivell 3** o d'incapacitat en el servei: en aquells casos en què el percentatge de treballadors disponibles no permet ni tal sols condicions de serveis mínims i per tant es considera no operatiu. De forma simplificada, s'assumeix que el nivell 3 es correspon amb valors inferiors al 50% de la plantilla disponible.

La definició dels nivells tindrà en compte bàsicament el percentatge de la plantilla habitual disponible. Caldrà tenir en compte també:

- El nombre mínim de personal laboral estrictament necessari per al desenvolupament en condicions de normalitat de l'activitat, per tant, la capacitat d'acumulació de tasques.
- El personal disponible de reforç (borses de treball, suplències, ...) i la possibilitat de concentrar els períodes de descans habituals quan aquests siguin superiors als de cap de setmana (per exemple, activitats on es treballa alternativament 4 dies i es descansen 3 o similars)
- Les activitats que es poden realitzar mitjançant teletreball o que poden minimitzar la presència dels treballadors a les oficines a unes hores o dies concrets.
- Les operacions i manteniments menors que es poden suprimir per a reforçar els manteniments principals i les operacions bàsiques de l'activitat.
- La cadència, inferior a l'habitual que permeti igualment mantenir un bon servei en condicions de "*quasi normalitat*" (per exemple, recollida d'escombraries cada dos dies en comptes de diàriament).

Caldrà que per a aquesta valoració es tingui també en compte el potencial increment en la demanda dels serveis o activitats com a resultat de l'emergència associada a la malaltia transmissible emergent d'alt risc, especialment en tot allò relacionat amb l'àrea assistencial i d'atenció al ciutadà.

Caldrà que els municipis prevegin l'avís al CECAT, quan es produeixi algun canvi rellevant en el nivell d'operativitat, tant en nivell ascendent com descendent.

#### » **CHECKLIST**

A continuació s'adjunta un checklist per tal de facilitar el seguiment del grau de prestació dels serveis bàsics municipals.

**El coordinador municipal de l'emergència avisarà al CECAT, quan com a conseqüència de l'emergència associada a la malaltia transmissible emergent d'alt risc, es produeixi algun canvi en el nivell d'operativitat tant en nivell ascendent com descendent.**

| SERVEIS IMPRESCINDIBLES PER AL FUNCIONAMENT DEL MUNICIPI        | Nivell 1 | Nivell 2 | Nivell 3 |
|---|----------|----------|----------|
| Salut, Seguretat i Emergències                                  |          |          |          |
| Centres i Recursos i Socials i Sanitaris                        |          |          |          |
| Vigilant Local  |          |          |          |
| Protecció Civil Municipal                                       |          |          |          |
| Altres  |          |          |          |
| Subministraments Bàsics i Sanejament                            |          |          |          |
| Aigua   |          |          |          |
| Neteja i recollida de residus                                   |          |          |          |
| Enllumenat públic   |          |          |          |
| Serveis de manteniment via pública                              |          |          |          |
| Altres  |          |          |          |
| Altres Serveis Imprescindibles per al Funcionament del Municipi |          |          |          |
| Transport col·lectiu  |          |          |          |
| Administració municipal   |          |          |          |
| Llars d'Infants i escoles (xarxa pública, si escau)             |          |          |          |
| Serveis Funeraris   |          |          |          |
| Serveis veterinaris   |          |          |          |
| Altres  |          |          |          |

Per als serveis que no són responsabilitat del municipi (per exemple, el subministrament elèctric, d'aliments, etc.), aquest haurà d'avisar el **CECAT** indicant la qualitat o el nivell de servei prestat i no tant la plantilla disponible atès que no depenen directament del municipi.

| SERVEIS IMPRESCINDIBLES PER AL FUNCIONAMENT DEL MUNICIPI        | Nivell Òptim | Nivell Serveis Mínim | Nivell Crític |
|---|--------------|----------------------|---------------|
| Subministraments Bàsics i Sanejament                            |              |                      |               |
| Aliments  |              |                      |               |
| Combustible   |              |                      |               |
| Electricitat  |              |                      |               |
| Farmàcies   |              |                      |               |
| Altres  |              |                      |               |
| Altres Serveis Imprescindibles per al Funcionament del Municipi |              |                      |               |
| Comerç  |              |                      |               |
| Finances (xarxa de caixes i bancs)                              |              |                      |               |
| Llars d'Infants i escoles (xarxa privada)                       |              |                      |               |
| Comunicacions (telefonía, ràdio i televisió, correu,...)        |              |                      |               |
| Altres  |              |                      |               |

## » **RECOMANACIONS GENERALS D'ACTUACIÓ PER ALS MUNICIPIS**

- Activació del pla de protecció civil municipal, que serà a proposta de l'alcalde/essa.
- Qualsevol canvi de fase del pla serà comunicada al CECAT, de la Direcció General de Protecció Civil. S'enviarà periòdicament l'afectació als seus serveis i/o quan aquests canviïn substancialment i es farà petició de recursos quan sigui necessari.
- Recollir la informació sanitària i d'emergències i transmetre a la població les ordres, els consells, les recomanacions i les prohibicions que es determinin adoptades pel municipi. Per tant cal preveure la forma, bans, mitjans de comunicació, etc., de fer arribar aquesta informació a la població. Les recomanacions i les prohibicions es realitzaran segons les indicacions del Departament de Salut.
- Tenir previstes ordres per activació de personal i/o d'expropiació per si fos necessari. Cal recordar que disposar d'un pla activat permet la requisita d'acord a la Llei de protecció civil.
- Tenir previstes ordres de tancament de centres (escoles, casals d'avis, etc.) i prohibició d'actes multitudinaris (concerts, teatres, activitats esportives...) així com la forma de fer arribar les ordres a la població o als organitzadors.
- Preveure espais o àrees de transferència de mercaderies i punts per la recollida de menjar, medicaments, etc., per barris o zones, en el cas que algunes zones haguessin de quedar tancades o aïllades.
- Preveure els tancaments de zones d'aïllament, i els passos d'entrada o sortida a aquestes zones, sobretot garantint l'accessibilitat a serveis bàsics o essencials que puguin quedar a dins (hospitals, CAPs, benzineres, farmàcies...).
- Als espais amb equipament compartit caldrà sotmetre'ls a una especial neteja o desinfecció en els canvis de torn.
- Evitar que el personal clau en la continuïtat dels serveis municipals coincideixi en els mateixos torns, reunions, etc.
- Es recorda que el personal que haurà d'estar en contacte i proper a malalts, o retirar-ne deixalles o fer servei de neteja, han de disposar de mascaretes de protecció FFP2 o FFP3, guants sanitaris i protecció ocular o facial per esquixades.
- Des dels serveis socials cal reforçar el seguiment a persones especialment vulnerables sobretot si aquestes es troben en situació d'aïllament preventiu.
- Cal identificar altres entitats socials o voluntariats del municipi que puguin donar resposta i suport en cas de necessitat.
- Pels casos d'afectats per coronavirus o aïllats preventivament que estiguin en coneixement dels serveis socials es pot reforçar el seguiment preventiu telefònic des dels municipis en coordinació amb els serveis socio-sanitaris.
- Només en aquells casos que es consideri imprescindible una visita domiciliària per part de treballadors socials es demanarà la col·laboració dels professionals sanitaris, seguint les seves indicacions, i en cap cas s'intervindrà sense el material de protecció establert en cada cas.
- Cal reforçar els contactes amb empreses del municipi que puguin proveir recursos com avituallament i productes bàsics de primera necessitat: bolquers, paper higiènic, sabó, piles, etc. (productes de supermercat). També amb aquelles empreses que puguin actuar en el repartiment d'aquests productes.

## » **ACTUACIONS A FER ALS CENTRES DE TREBALL MUNICIPALS**

De forma resumida, es destaquen les actuacions següents:

- Aplicar els procediments d'actuació en cas que es determini que existeix un cas entre el personal propi i/o entre la població del municipi. El procediment d'actuació consistirà a adoptar les mesures que es considerin en cada cas.
- Utilitzar mitjans telemàtics per continuar treballant des de casa (per al personal per al qual no és imprescindible la presència física al seu lloc de treball).
- Comprovar que les dependències de l'Ajuntament tenen un bon sistema de ventilació que contribueixi a una de les mesures d'autoprotecció habituals (ventilació dels edificis).
- Formar als treballadors sobre les mesures d'higiene personal i en l'ús d'equipaments compartits (vehicles, ordinadors, telèfons, ...).
- Repartir, si escau en funció de les característiques de la situació, guants d'un sol ús entre el personal.
- Preveure una neteja d'aquell maquinari de treball compartit (impressores, fotocopiadores,...) abans de la seva utilització per nou personal. Es llençaran els papers i guants en contenidors amb tapa que han de ser buidats i desinfectats diàriament.
- Respectar la distància mínima d'un metre durant l'atenció al públic, per evitar el contagi del virus.
- Addicionalment, per a feines fora del centre de treball on no és possible la neteja de mans amb aigua i sabó, poden utilitzar-se productes amb solució alcohòlica.
- Consultar les recomanacions adients per a contrarestar l'efecte de la pandèmia, a les pàgines web habilitades per les autoritats sanitàries.
- Consultar les recomanacions orientades a les empreses per a la planificació de les mesures d'emergència en cas de pandèmia, a la pàgina web del Departament de Treball de la Generalitat.

## » **ACTUACIONS ESPECÍFIQUES AL CENTRE RECEPTOR D'ALARMES I A ALTRES CENTRES D'ATENCIÓ TELEFÒNICA**

Aquest tipus de centres de treball impliquen diferents torns de treball, de manera que el personal comparteix els mateixos equips de treball: telèfons, auricular, ordinadors... Per aquest motiu, s'estableixen recomanacions preventives addicionals, entre les que destaquen les següents:

- Repartiment, si s'escau, de guants d'un sol ús per a la neteja de l'equipament de la Sala.
- Reforçar el sistema de ventilació, assegurar l'ús personal i intransferible d'equips (emissores, telèfons, mans lliures, teclats,...) o assegurar la seva neteja abans de cada canvi de torn per evitar que quedin possibles partícules d'usuaris portadors. Les neteges poden ser amb papers humits amb solucions alcohòliques. Es llençaran els papers i guants en contenidors amb tapa que han de ser buidats i desinfectats diàriament.
- Una estona abans del canvi de guàrdia es podrien fer les següents actuacions a la Sala:
  - Si és possible, desviar el telèfon a alguna sala adjacent que serveixi de sala intermèdia entre l'entrada i la sortida a la sala principal.
  - Realitzar la neteja de la sala i ventilar-la (obrir finestres, activar ventiladors al màxim, etc.) (Les persones que finalitzen la guàrdia ja no tornen a entrar a la sala, es deixa tot apuntat al registre d'incidències o en algun mitjà similar i es marxa; desviant altre cop el telèfon a la sala abans de sortir)
  - Els relleus entren directament a la sala annexa a la sala principal.
  - Tant el personal sortint com el personal entrant passa a rentar-se les mans amb aigua i sabó a la sortida i entrada a la sala. També cada cop que s'entri o se surti de la sala per períodes de descans curts o per necessitats higièniques, es procedirà al rentat de mans amb aigua i sabó.
  - Mentre duri la possibilitat de contagi, dinar o sopar a zones no comunes. Caldrà rentar els recipients i utensilis utilitzats en el moment que es facin servir i deixar la porta oberta perquè es ventili.

» **ENLLAÇOS D'INTERÈS**

**Canal salut**

<http://canalsalut.gencat.cat/ca/inici/>

El Departament de Salut realitza actualitzacions contínues de documents on s'especifica les recomanacions relacionades amb:

- Protecció individual de la població.
- Centres de treball
- Instruccions per realitzar l'aïllament.

**CatSalut Respon**

<http://sem.gencat.cat/ca/061CatSalutRespon/>

**Organització Mundial de la Salut**

<https://www.who.int/emergencies/diseases/novel-coronavirus-2019>

**Ministerio de Sanidad, Consumo y Bienestar Social**

<https://www.mscbs.gob.es/>