



Ajuntament de Cervelló



FAIG CONSTAR que aquesta fotocòpia  
reproduceix fidelment l'original

El/la funcionari/ària  
Cervelló, ..... de



CERTIFICAT

14 GEN. 2008

Ferran Pedret i Santos, secretari general de l'Ajuntament de Cervelló,

**CERTIFICO:** Que el Ple de l'Ajuntament, en sessió de data 24 de maig de 2007, adoptà amb el quòrum legal necessari per a la seva validesa, entre d'altres, el següent acord, a reserva dels termes que resultin de l'aprovació de l'acta de la corresponent sessió, que en cap cas podrà modificar el fons dels acords adoptats, d'acord amb l'art. 110.3 del Decret Legislatiu 2/2003, de 28 d'abril que aprova el Text refós de la Llei municipal i de règim local de Catalunya i amb el que es preveu a l'art. 91 RD 2568/1986, de 28 de novembre, que aprova el Reglament d'organització, funcionament i règim jurídic dels ens locals:

**"4. Aprovació de la rectificació de l'inventari general de béns immobles de l'Ajuntament de Cervelló, a data 1 de maig de 2007, per variacions d'altres i baixes entre els anys 2005 i 2007.**

#### Identificació de l'expedient

Expedient número: INV/1/2007/SSGG/SSJJ  
 Àrea gestora: Serveis Generals/Serveis Jurídics  
 Interessats: Ajuntament de Cervelló  
 Procediment: Rectificació inventari general  
 Data d'inici: 2007/04/03

#### Fets

Vist l'inventari general dels béns, drets i obligacions de l'Ajuntament de Cervelló, una rectificació del qual, a data 31 de desembre de 1998, va ser aprovada pel Ple municipal en sessió extraordinària de 27 d'abril de 1999.

Vist que per decret d'Alcaldia de 30 de novembre de 2005 es va procedir a la regularització de l'inventari general de béns patrimonials immobles, donant de baixa a l'epígraf 3.1 els immobles números 1, 2, 3, 4, 7, 9, 14, 15, 21, 22, 23, 24, 25 i 26, i donant d'alta a l'inventari específic del Patrimoni de sòl i d'habitatge els immobles amb els números de l'1 al 12.

Vist que per decret d'Alcaldia de 27 d'abril de 2007 es va regularitzar l'inventari específic del Patrimoni Públic del sòl i d'habitatge, donant de baixa els immobles amb els números 7 al 11.

Vist que per decret de 9 de març de 2007 es va donar de baixa a l'epígraf 1.1.a) de béns de domini públic afectes a ús públic (parcs i jardins), l'immoble amb el núm. 64; a l'epígraf 1.1.b) de béns de domini públic afectes a ús públic (places i vials urbans), l'immoble amb el número 26; i a l'epígraf 1.2.a) de béns de domini públic afectes a servei públic (immobles), es va donar de baixa el número 60.

Vist que per decret de 26 d'abril de 2007 es va procedir a la correcció d'errades de numeració en l'inventari, epígraf 3.1 de béns immobles patrimonials, donant conformitat al salt de les fitxes amb número d'ordre 15 al 19.

Vist que per decret de 27 d'abril de 2007 es va procedir a la correcció d'errades d'un decret d'Alcaldia de data 9 de març de 2007 en el qual s'anotaven cinc béns immobles, essent la numeració correcta: a l'epígraf 1.1.a), el número 65; a l'epígraf 1.1.b), el número 27; a l'epígraf 1.2.a), els números 61 i 62; i a l'epígraf 3.1, el número 27.

Vist l'expedient administratiu corresponent a la rectificació de l'inventari general de béns immobles de l'Ajuntament de Cervelló, amb els corresponents Annexos I i II, incoat per decret d'Alcaldia de 30 d'abril de 2007.





Ajuntament de Cervelló

## CERTIFICAT

7è. Fer públic el present acord al taulell d'anuncis de l'Ajuntament, i el punt 1r del mateix al Butlletí Oficial de la Província, per a públic coneixement.

## Votació.-

Sotmesa la proposta a votació, aquesta és aprovada amb els vots a favor de:

Sis membres del grup municipal del PSC-PM (Srs. Angelino Maestro i Martínez i Marià Sala i López, Sra. Maria Luisa Jiménez i Ordóñez, Sr. Xavier Maestro i Rodríguez i Sres. Rosaura Serra i García i Silvia Muñoz i Almirante), i d'un membre del grup municipal UPC (Sr. Anton Guitart i Vendrell).

I amb l'abstenció de:

Tres membres del grup municipal CiU (Srs. Llorenç Castañeda i Satjés, Pere Querol i Pons i Jesús Arévalo i Bravo), d'un membre del grup municipal ERC-AM (Sr. Adjutori Gramunt i Altarriba), i d'un membre del grup municipal PP (Sra. Eva Higuera i Muñoz)."

I perquè així consti a l'expedient, lliuro el present certificat.

Angelino Maestro i Martínez  
L'Alcalde



Ferran Pedret i Santos  
Secretari general

Cervelló, 29 de maig de 2007.

Ref:SSGG/SSJJ/JPL/mbp/U:\Mis documentos\PLENS\2007\CERTIFICATS PLE\20070524-4.doc



FAIG CONSTAR que aquesta fotocòpia  
reproduceix fidelment l'original.



El/la funcionari/ària,  
Cervelló, .....de.....**14 GEN. 2008**.....

Inventari Municipal – Ajuntament de Cervelló  
 EPÍGRAF 1.1 a)- Parcs i jardins



FAIG CONSTAR que aquesta fotocòpia  
 reproduïx fidelment l'original.

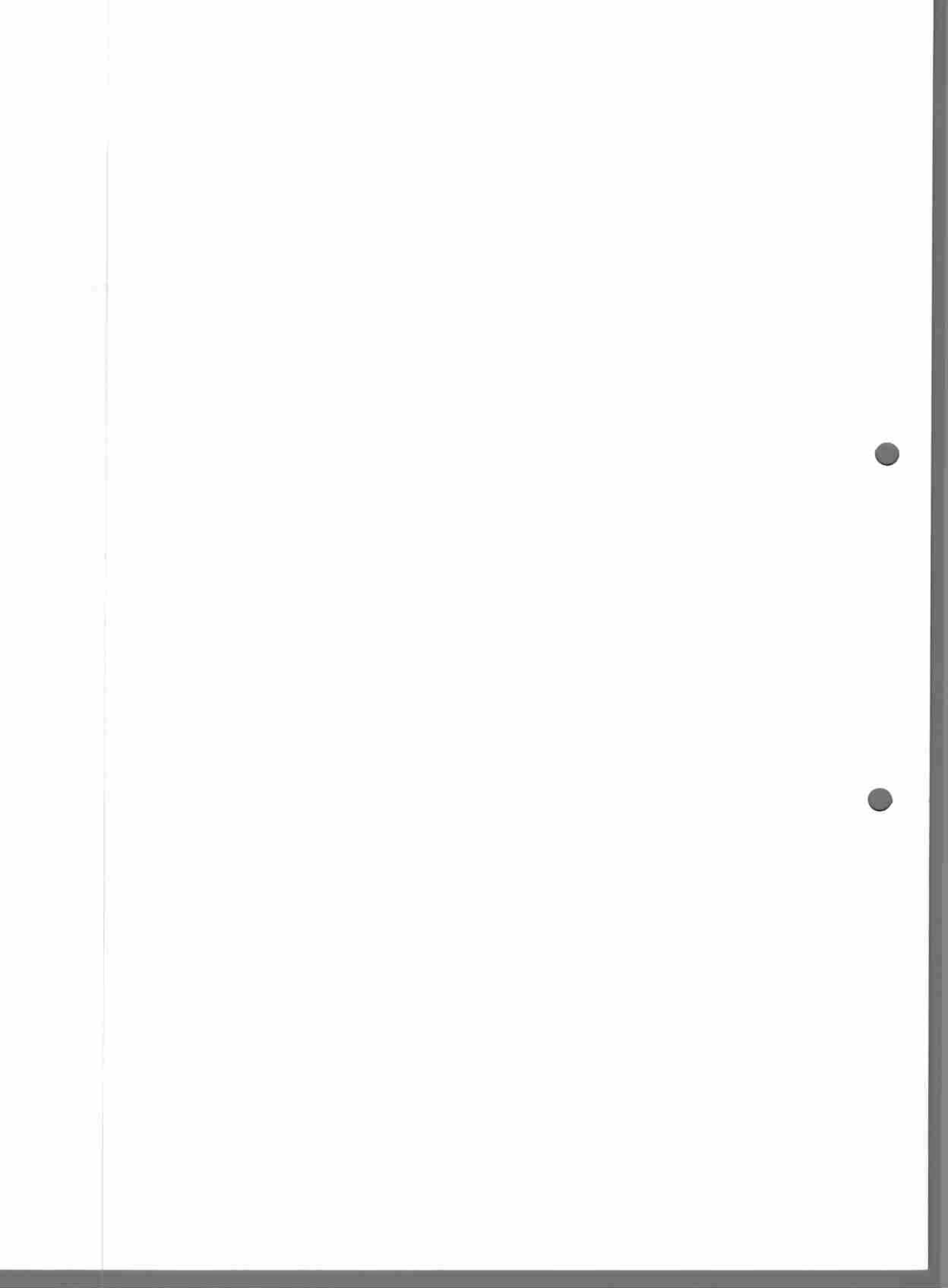
El/la funcionari/ària  
 Cervelló, .....de.....  
 14 GEN. 2008



N FITXA

DESCRIPCIÓ

1	Solar per a la implantació d'un parc urbà en el Sector Can Tres
2	Solar per a la implantació d'un parc urbà en el Sector Can Tres
3	Solar per a la implantació d'un parc urbà en el Sector Can Tres
4	Solar per a la implantació d'un parc urbà en el Sector Can Tres
5	Solar per a la implantació d'un parc urbà al carrer Joaquim Mensa
6	Solar per a la implantació d'un parc urbà al carrer Malvasia
7	Jardins de Saint Martin-Le Beau
8	Solar per a la implantació d'un parc urbà en el Sector Costa de la Perdiu
9	Solar per a la implantació d'un parc urbà en el Sector Costa de la Perdiu
10	Solar per a la implantació d'un parc urbà en el Sector Costa de la Perdiu
11	Solar per a la implantació d'un parc urbà en el Sector Costa de la Perdiu
12	Solar per a la implantació d'un parc urbà en el Sector Costa de la Perdiu
13	Solar per a la implantació d'un parc urbà en el Sector Costa de la Perdiu
14	Solar per a la implantació d'un parc urbà en el Sector Costa de la Perdiu
15	Solar per a la implantació d'un parc urbà en el Sector Costa de la Perdiu
16	Solar per a la implantació d'un parc urbà en el Sector Can Guitart Vell
17	Solar per a la implantació d'un parc urbà en el Sector Can Guitart Vell
18	Solar per a la implantació d'un parc urbà en el Sector Can Guitart Vell
19	Solar per a la implantació d'un parc urbà en el Sector Can Guitart Vell
20	Solar per a la implantació d'un parc urbà en el Sector Can Guitart Vell
21	Solar per a la implantació d'un parc urbà en el Sector Can Guitart Vell
22	Solar per a la implantació d'un parc urbà en el Sector Can Guitart Vell
23	Solar per a la implantació d'un parc urbà en el Sector Can Guitart Vell
24	Solar per a la implantació d'un parc urbà en el Sector Can Guitart Vell
25	Solar per a la implantació d'un parc urbà en el Sector Can Guitart Vell
26	Solar per a la implantació d'un parc urbà en el Sector Can Guitart Vell
27	Solar per a la implantació d'un parc urbà en el Sector Can Guitart Vell
28	Solar per a la implantació d'un parc urbà en el Sector Can Guitart Vell
29	Solar per a la implantació d'un parc urbà en el Sector Can Guitart Vell
30	Solar per a la implantació d'un parc urbà en el Sector Can Guitart Vell
31	Solar per a la implantació d'un parc urbà en el Sector Can Guitart Vell
32	Solar per a la implantació d'un parc urbà en el Sector Can Guitart Vell
33	Solar per a la implantació d'un parc urbà en el Sector Can Guitart Vell
34	Solar per a la implantació d'un parc urbà en el Sector Ciutat del Remei
35	Solar per a la implantació d'un parc urbà en el Sector Ciutat del Remei
36	Solar per a la implantació d'un parc urbà en el Sector Ciutat del Remei
37	Solar per a la implantació d'un parc urbà en el Sector Ciutat del Remei
38	Solar per a la implantació d'un parc urbà en el Sector Ciutat del Remei
39	Solar per a la implantació d'un parc urbà en el Sector Ciutat del Remei
40	Solar per a la implantació d'un parc urbà en el Sector Ciutat del Remei
41	Solar per a la implantació d'un parc urbà en el Sector Ciutat del Remei
42	Solar per a la implantació d'un parc urbà en el Sector Ciutat del Remei
43	Solar per a la implantació d'un parc urbà en el Sector Ciutat del Remei
44	Solar per a la implantació d'un parc urbà en el Sector Ciutat del Remei



- 45 Solar per a la implantació d'un parc urbà en el Sector Ciutat del Remei  
 46 Solar per a la implantació d'un parc urbà en el Sector Ciutat del Remei  
 47 Solar per a la implantació d'un parc urbà en el Sector Ciutat del Remei  
 48 Solar per a la implantació d'un parc urbà en el Sector Ciutat del Remei  
 49 Solar per a la implantació d'un parc urbà en el Sector Ciutat del Remei  
 50 Solar destinat a la implantació d'un parc urbà en el C/ Francesc Guitart  
 51 Solar destinat a la implantació d'un parc urbà en el Sector Can Roig  
 52 Solar destinat a la implantació d'un parc urbà en el Sector Puigmontmany  
 53 Solar destinat a la implantació d'un parc urbà en el Sector Puigmontmany  
 54 Zona verda contigua al Cementiri Municipal.  
 55 Solar destinat a la implantació d'un parc urbà en el Sector Can Castany  
 56 Solar destinat a la implantació d'un parc urbà en el Sector Can Castany  
 57 Solar destinat a la implantació d'un parc urbà en el Sector Can Castany  
 58 Solar destinat a la implantació d'un parc urbà en el Sector Can Castany  
 59 Solar destinat a la implantació d'un parc urbà en el Sector Can Castany  
 60 Solar destinat a la implantació d'un parc urbà en el Sector Can Castany  
 61 Solar destinat a la implantació d'un parc urbà en el Sector Can Castany  
 62 Solar destinat a la implantació d'un parc urbà en el Sector Can Castany  
 63 Solar destinat a la implantació d'un parc urbà en el Sector Can Castany  
 64 Solar per a implantar un parc urbà en el Sector C de Les Rovires (Baixa Decret 09/03/2007)  
 65 Solar per a implantar un parc forestal en el Sector Ca n'Esteve  
 66 Zona verda núm. 1 Sector Industrial "El Grab"  
 67 Zona verda núm. 2 Sector Industrial "El Grab"  
 68 Zona verda núm. 3 Sector Industrial "El Grab"  
 69 Zona verda núm. 4 Sector Industrial "El Grab"  
 70 Zona verda núm. 5 Sector Industrial "El Grab"  
 71 Franja de protecció de torrent 1 Sector Industrial "El Grab"  
 72 Franja de protecció de torrent 2 Sector Industrial "El Grab"  
 73 Franja de protecció de torrent 3 Sector Industrial "El Grab"  
 74 Porció de terreny adjunta al Cementiri Municipal.  
 75 Zona verda Sector A  
 76 Parc urbà Urbanització Torre Vileta  
 77 Parc urbà Urbanització Torre Vileta  
 78 Parc urbà Urbanització Torre Vileta  
 79 Parc urbà Urbanització Torre Vileta  
 80 Parc urbà Urbanització Torre Vileta  
 81 Parc urbà Urbanització Torre Vileta  
 82 Parc urbà Urbanització Torre Vileta  
 83 Parc urbà Urbanització Torre Vileta  
 84 Parc urbà Urbanització Torre Vileta  
 85 Parc urbà Urbanització Torre Vileta  
 86 Parc urbà Urbanització Torre Vileta  
 87 Parc urbà Urbanització Torre Vileta  
 88 Parc urbà Urbanització Torre Vileta  
 89 Parc urbà Urbanització Torre Vileta  
 90 Parc urbà Urbanització Torre Vileta  
 91 Parc urbà Urbanització Torre Vileta  
 92 Parc urbà Urbanització Puigmontmany  
 93 Parc urbà Urbanització Puigmontmany  
 94 Parc urbà Urbanització Puigmontmany  
 95 Parc urbà Urbanització Puigmontmany  
 96 Parc urbà Urbanització Puigmontmany



FAIG CONSTAR que aquesta fotocòpia  
reprodueix fidelment l'original.



El/la funcionari/ària  
Cervelló, .....de.....14 GEN. 2008.....de.....

- 97 Parc urbà Urbanització Puigmontmany  
 98 Parc urbà Urbanització Puigmontmany  
 99 Parc urbà Urbanització Puigmontmany  
 100 Parc urbà Urbanització Puigmontmany  
 101 Zona verda a) Sector Mas de Can Pi  
 102 Zona verda b) Sector Mas de Can Pi  
 103 Zona verda j) Sector Mas de Can Pi  
 104 Zona verda k) Sector Mas de Can Pi  
 105 Zona verda l) Sector Mas de Can Pi  
 106 Zona verda m) Sector Mas de Can Pi  
 107 Zona verda n) Sector Mas de Can Pi  
 108 Zona verda p) Sector Mas de Can Pi  
 109 Zona verda-parc forestal (mapa nº 1) Sector El Mirador  
 110 Zona verda-parc forestal (mapa nº4) Sector El Mirador  
 111 Zona verda-parc urbà (mapa nº 3) Sector El Mirador  
 112 Zona verda-parc urbà (mapa nº 5) Sector El Mirador  
 113 Zona verda-patrimoni històric (mapa nº 2) Sector El mirador  
 114 Zona verda (finca núm 1) U.A. nº 10 "Ca n'Esteve"  
 115 Zona verda (finca núm 3) U.A. nº 10 "Ca n'Esteve"  
 116 Zona verda (finca núm 5) U.A. nº 10 "Ca n'Esteve"  
 117 Zona verda-parc urbà a la Urb. Costa de la Perdiu (Carrer Can Rabel 8-B)  
 118 Solar per a la implantació d'un parc urbà al Carrer Malvasia  
 119 Zona verda Urbanització Santa Rosa  
 120 Parc urbà al costat (nord) del Cementiri Municipal  
 121 Parc urbà al Carrer Comtes de Cervelló (U.A. nº 7)  
 122 Solar per a parc urbà entre els Carrers germandat de St. Sebastià i Montserrat  
 123 Porció de terreny rústega (PGOU actual: part z-v i part afectat variant N-340)  
 124 Zona forestal (sòl no urbanitzable) a la partida Torre de les Monges  
 125 Solar per a la implantació d'un parc urbà al Sector Costa de la Perdiu, 37b  
 126 Parc urbà al carrer Joaquim Mensa núm. 60  
 127 Parc urbà a la Unitat d'actuació 11 "L'eixample".



FAIG CONSTAR que aquesta fotocòpia  
 reproduceix fidelment l'original.

*[Handwritten signature]*



El/la funcionari/ària. **14 GEN. 2008**  
 Cervelló, .....de.....de.....

Inventari Municipal – Ajuntament de Cervelló  
 EPÍGRAF 1.1 b) Places i vials urbans


Nº FITXA	DESCRIPCIÓ
1	Vials del nucli urbà de Cervelló
2	Vials del Sector A (nucli urbà de cervelló)
3	Vials de la unitat d'Actuació nº 10 "Ca n'esteve" (nucli de Cervelló)
4	Vials de la Urbanització Can Paulet
5	Vials del Sector Industrial El Grab
6	Vials de la Urbanització Can Roig
7	Vials de la Urbanització Costa de la Perdiu
8	Vials de la Urbanització Puigmontmany
9	Vials de la Urbanització Can Castany
10	Vials de la Urbanització Can Guitart vell
11	Vials de la Urbanització Granja garcia
12	Vials de la Urbanització Inter-Club (Sector can Tres)
13	Vials de la Urbanització Mas de Can Pi
14	Vials de la Urbanització El Mirador
15	Vials de la Urbanització Santa Rosa
16	Vials de la Urbanització Torre Vileta
17	Vials de la Urbanització Ciutat del Remei
18	Vials del Sector C de les Rovires
19	Porció de terreny per a plaça pública, C/ Santa Maria, 12
20	Porció de terreny per a ampliació del carrer de la Resclosa
21	Porció de terreny per a obertura del Passatge Pau Casals
22	Porció de terreny per a obertura del Passatge Pau Casals
23	Porció de terreny per a vial (antic C/ Nº 10 i C/ Joan Torruella i Urpina)
24	Solar per a implantar un vial de nova obertura (al PERI nº 7)
25	Porció de terreny per a vial al costat (nord) del Cementiri Municipal
26	Vial de la Unitat d'Actuació de "L'Eixample" (Baixa Decret20070309)
27	Vials de la Unitat d'Actuació de "L'Eixample"
28	Tram del vial d'accés a les Urbanitzacions El Mirador i interclub



FAIG CONSTAR que aquesta fotocòpia  
 reproduceix fidelment l'original

El/la funcionari/ària.  
 Cervelló, .....de..... 14 GEN. 2008





Inventari Municipal – Ajuntament de Cervelló  
EPIGRAF 1.1 c) Vials no urbans

Nº FITXA	DESCRIPCIÓ
1	Camí rural "Camí de Can Ràfols"
2	Camí rural "Camí de can Riera a Mas de Vila" (Ciutat del Remei)
3	Camí rural "Camí de Cervelló a Torrelles de Llobregat"
4	Camí rural " Camí de Can Riera"
5	Camí rural "Camí de Torre Vileta a Can Garcia"
6	Camí rural "Camí de Les Casetes de Can Sala a Can Sala de Dalt"
7	Camí rural "Camí del Lladoner a Sant Ponç"
8	Camí rural "Camí de Can Castany al Bosc de Ca n'Esteve"
9	Camí rural "Restes de l'Antiga carretera real (tros de Can Mus a Can Castany)"
10	Camí rural "Camí vell de Can tres"
11	Camí rural "Camí de les Rovires"
12	Camí rural "Camí de Can Rabel a Les Casetes de Sant Ponç"
13	Camí rural "Camí de Can Rabel a Can Casildo"
14	Camí rural "Camí de Can Casildo a Sant Ponç"
15	Camí rural "Camí Les Casetes de Can Sala (Camí de Cervelló a Torrelles)"
16	Camí rural "Camí del Bosc de Ca n'Esteve a la Font Flavio"
17	Camí rural "Camí de la soleia (per Can Tres)"
18	Camí rural "Camí de l'Església de Santa Maria"
19	Camí rural "Camí del Tallat"
20	Camí rural "Camí dels Torrents dels Arbres Blancs"
21	Camí rural "Camí d'accés a Can Gispert"
22	Camí rural "Camí de la Rescolsa"
23	Camí rural "Camí de Penya Roja"
24	Camí rural "Camí de Can Llopart a La Palma"
25	Camí rural "Camí de Les Rovires pel Torrent Fondo"
26	Camí rural "Camí de Can Via"
27	Camí rural "Camí vell de La Palma"
28	Camí rural "Camí de Fontpineda"
29	Camí rural "Camí de Can Llopart a Can Via"
30	Camí rural "Camí Vell de Cervelló a La Palma"
31	Camí rural Camí de Can Paulet a l'Aristot"
32	Camí rural "Camí de l'Aristot a Can rabel"
33	Camí rural "Camí de Can Paulet a Can Vidal"
34	Camí rural "Camí de Can Paulet a Can Rabel"
35	Camí rural "Camí de Les Casetes de Sant Ponç"
36	Camí rural " Camí de Can Disapnya a Corbera"




FAIG CONSTAR que aquesta fotocòpia  
reproduceix fidelment l'original

*[Handwritten signature]*



El/la funcionari/ària,  
Cervelló, .....de..... 14 GEN. 2008.....



Inventari Municipal – Ajuntament de Cervelló  
 EPÍGRAF 1.2 a) Immobles afectes a servei públic




FACILITACIÓ CONSTAR que aquesta fotocòpia  
 reproduceix fidelment l'original

*[Handwritten signature]*



El/la funcionari/ària: *[Signature]*  
 Cervelló, ..... de ..... 14 GEN. 2008 de.....

Nº FITXA	DESCRIPCIÓ
1	Casa de la Vila
2	Ampliació de la Casa de la Vila
3	Escola Pública "Santa maria de Cervelló"
4	Pista esportiva en el Sector can tres (Urbanització Inter-Club)
5	Solar destinat a equipament en el Sector can Roig
6	Zona Esportiva de Cervelló
7	Antigues escoles de pàrvuls
8	Habitatge per a mestres
9	Solar destinat a equipament escolar en el Sector Can Mascaró (Baixa Ple20/09/2005)
10	Cementiri Municipal
11	Solar destinat a equipament públic al Carrer Joaquim Mensa
12	Solar destinat a equipament públic en el Sector Can Guitart Vell
13	Solar destinat a equipament públic en el Sector Can Guitart Vell
14	Solar destinat a equipament públic en el Sector Can Guitart Vell
15	Solar destinat a equipament públic en el Sector Can Guitart Vell
16	Solar destinat a equipament públic en el Sector Can Guitart Vell
17	Solar destinat a equipament públic en el Sector Can Guitart Vell
18	Solar destinat a equipament públic en el Sector Can Guitart Vell
19	Solar destinat a equipament públic en el Sector C de Les Rovires
20	Antiga Escola Pública "Ennec Bonfill"
21	Caserna de Bombers Voluntaris, Creu Roja i ADF
22	Estació Transformadora en el Torrent de la Maladona
23	Terreny destinat a equipament públic en el Sector Puigmontmany
24	Dipòsit d'aigua i central d'elevació Can Rabel I Fase
25	Dipòsit d'aigua i central d'elevació Can Rabel II Fase
26	Dipòsit d'aigua en el Sector Puigmontmany
27	Dipòsit d'aigua i central d'elevació Can Paulet
28	Dipòsit d'aigua en el sector Can Paulet
29	Dipòsit d'aigua afores
30	Dipòsit d'aigua i central d'elevació en el Sector Can Guitart Vell
31	Dipòsit d'aigua en el Sector Costa de la Perdiu
32	Solar on hi ha ubicats els dipòsits d'aigua del carrer Joan Maragall
33	Solar destinat a equipament públic en el Sector Ca n'Esteve
34	Creu de terme
35	Parcel·la 123 del Sector Costa de la perdiu
36	Solar destinat a equipament públic al Polígon Industrial "El Grab"
37	Solar destinat a equipament públic a la Urbanització Torre Vileta
38	Solar destinat a equipament públic a la Urbanització Torre Vileta
39	Porció de terreny per a infraestructures-serveis tècnics a la urbanització Torre Vileta
40	Porció de terreny per a infraestructures-serveis tècnics a la urbanització Torre Vileta
41	Porció de terreny per a infraestructures-serveis tècnics a la urbanització Torre Vileta



- 42 Porció de terreny per a infraestructures-serveis tècnics a la urbanització Torre Vileta
- 43 Porció de terreny per a infraestructures-serveis tècnics a la urbanització Torre Vileta
- 44 Porció de terreny per a infraestructures-serveis tècnics a la urbanització Torre Vileta
- 45 Porció de terreny per a infraestructures-serveis tècnics a la urbanització Torre Vileta
- 46 Equipament Públic (finca núm. 2) U.A. nº 10 Ca n'Esteve
- 47 Equipament Públic (finca núm. 4) U.A. nº 10 Ca n'Esteve
- 48 Porció de terreny per ampliació del Cementiri Municipal
- 49 Porció de terreny Serveis Tècnics c) Sector Mas de Can Pi
- 50 Porció de terreny Serveis Tècnics d) Sector Mas de Can Pi
- 51 Porció de terreny Serveis Tècnics e) Sector Mas de Can Pi
- 52 Porció de terreny Serveis Tècnics f) Sector Mas de Can Pi
- 53 Porció de terreny Serveis Tècnics g) Sector Mas de Can Pi
- 54 Porció de terreny Serveis Tècnics h) Sector Mas de Can Pi
- 55 Porció de terreny Serveis Tècnics i) Sector Mas de Can Pi
- 56 Porció de terreny Serveis Tècnics o) Sector Mas de Can Pi
- 57 Centre Cívic "L'Ateneu"
- 58 Parcel·la E Sector UP 4 Subsector de Cervelló
- 59 NUL
- 60 Equipament públic unitat d'actuació 11 "L'Eixample" (Baixa Decret20070309)
- 61 Equipament públic unitat d'actuació 11 "L'Eixample"- estació transformadora) a Serveis Dotacionals.
- 62 Equipament públic unitat d'actuació 11 "L'Eixample" -clavegueram-



FAIG CONSTAR que aquesta fotocòpia  
reproduceix fidelment l'original.

*[Handwritten signature]*



El/la funcionari/ària. 14 GEN. 2008  
Cervelló, .....de.....de.....

Inventari Municipal – Ajuntament de Cervelló  
EPIGRAF 3.1 Immobles patrimonials

Nº FITXA	DESCRIPCIÓ
1	Parcel.la 97 del Sector granja Garcia (Baixa Decret 30/11/2005)
2	Parcel.la 99 del Sector Granja Garcia (Baixa Decret 30/11/2005)
3	Parcel.la 97 del Sector Costa de la Perdiu (Baixa Decret 30/11/2005)
4	Parcel.la 94 del Sector Costa de la Perdiu (Baixa Decret 30/11/2005)
5	Solar al carrer Raval Bassons
6	Porció de terreny al paratge "Molí de Baró"
7	Terreny al Sector C de Les Rovires (Baixa Decret 30/11/2005)
8	Antic habitatge per a mestres
9	32 Parcel.lles al Sector Ciutat del Remei (Baixa decret 30/11/2005)
10	Porció de terreny que comprèn 40 parcel.lles al Sector El Mirador
11	Porció de terreny que constitueix la parcel.la 137 de la Urb. Santa Rosa
12	Porció de terreny al costat de l'Església de Cervelló
13	Finca núm. 4 de la Unitat d'actuació núm.10 "Can Esteve" del carrer Font Cunillera, 10
14	Parcel.la A-7 del Sector Industrial UP-4 del Subsector 1 (Baixa Decret 30/11/2005)
15	Parcel.la A-11 del Sector Industrial UP-4 del Subsector 1(Baixa Decret 30/11/2005)
16	NUL
17	NUL
18	NUL
19	Casa de Cal badia
20	Solar destinat a equipament escolar en el Sector Mascaró
21	Parcel.la núm. 3 situada al sector Torre Vileta, 2 (Baixa Decret 30/11/2005)
22	Parcel.la núm 9 situada al sector Torre Vileta 2 (Baixa Decret 30/11/2005)
23	Parcel.la núm 27 situada al sector Torre Vileta 2(Baixa Decret 30/11/2005)
24	Parcel.la núm. AJ1 de la Unitat d'actuació 11 "L'Eixample" (Baixa Decret 30/11/2005)
25	Parcel.la núm. AJ2 de la Unitat d'Actuació 11 "L'Eixample" (Baixa Decret 30/11/2005)
26	Parcela núm. AJ3 de ñla Unitat d'Actuació 11 "L'Eixample" (Baixa Decret 30/11/2005)
27	Equipament públic unitat d'actuació 11 "L'Eixample"



FAIG CONSTAR que aquesta fotocòpia  
reproduceix fidelment l'original.

*[Handwritten signature]*



El/la funcionari/ària. **14 GEN. 2008**  
Cervelló, .....de.....de.....

Inventari Municipal – Ajuntament de Cervelló  
PATRIMONI PÚBLIC DEL SÒL I HABITATGE

- 1 Parcel·la 97 del Sector Granja Garcia
- 2 Parcel·la 99 del Sector Granja Garcia
- 3 Parcel·la 97 del Sector Costa de la Perdiu
- 4 Parcel·la 94 del Sector Costa de la Perdiu
- 5 Terreny al sector C de les Rovires
- 6 32 parcel·les al sector Ciutat del Remei
- 7 Parcel·la núm. 3 del Sector Torre Vileta 2 (Baixa JGL20061205 per venda)
- 8 Parcel·la núm. 9ª del Sector Torre Vileta 2 (Baixa JGL20060616 per venda)
- 9 Parcel·la núm. 27 del Sector Torre Vileta 2 (Baixa JGL20060727 per venda)
- 10 Parcel·la AJ1 de la Unitat d'Actuació 11 "L'eixample" (Baixa Decret20060313 per venda)
- 11 Parcel·la AJ2 de la Unitat d'Actuació 11 "L'eixample" (Baixa per Decret 20060313 per venda)
- 12 Parcel·la AJ3 de la Unitat d'Actuació 11 "L'eixample"



FAIG CONSTAR que aquesta fotocòpia  
reproduceix fidelment l'original.

El/la funcionari/ària,  
Cervelló, .....de 14 GEN. 2008



