

484500

484750

485000

4672750

4672500

4672250

4672000

4671750

4671500


484500

484750

485000



- fp2 Franja sobre terreny forestal
- fp1 Anell de 25m
- po Element Obligat
-
-



Plànol delimitació per la prevenció d'incendis de Cabanelles

Mapa detall 41 de 160 : CAN GORÍ - 17031_41

Data:
 Novembre 2022



485750

486000

486250

4672750

4672500

4672250

4672000





4671750

4671500

485750

486000

486250

- fp2  Franja sobre terreny forestal
- fp1  Anell de 25m
- 
- po  Element Obligat
- 




Plànol delimitació per la prevenció d'incendis de Cabanelles


Mapa detall 42 de 160 :
CAN RATA - 17031_42

Data:

Novembre 2022



0 50 100 m





fp2
 Franja sobre terreny forestal

fp1
 Anell de 25m


po
 Element Obligat



Plànol delimitació per la prevenció d'incendis de Cabanelles

Mapa detall 43 de 160 :
 CAN POU - 17031_43

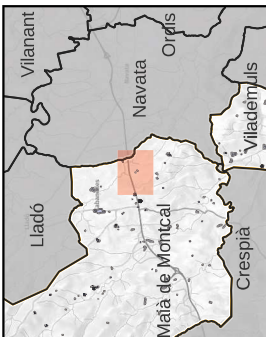
Data:
 Novembre 2022



fp2 Franja sobre terreny forestal

fp1 Anell de 25m

po Element Obligat



Plànol delimitació per la prevenció d'incendis de Cabanelles

Mapa detall 44 de 160 :
CAN RAJOLER -
17031_44

Data: _____

Novembre 2022



Ajuntament de Cabanelles



CONSELL COMARCAL DE L'ALT EMPORDÀ



486750

486500

486250

486000

485750

486750

486500

486250

486000

485750

4674750

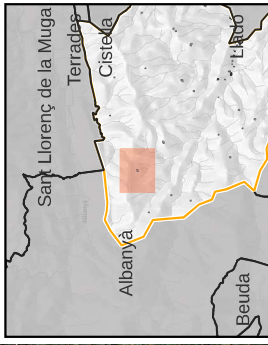
4674500

4674250

4674000



fp2		Franja sobre terreny forestal
fp1		Anell de 25m
po		Element Obligat



Plànol delimitació per la prevenció d'incendis de Cabanelles

Mapa detall 45 de 160 :
LES VINYES - 17031_45

Data:
Novembre 2022



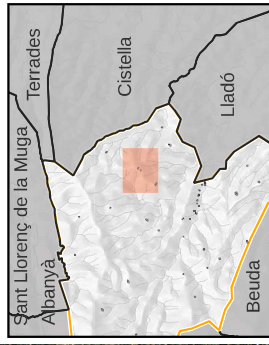
Ajuntament de Cabanelles



CONSELL COMARCAL DE L'ALT EMPORDÀ



fp2		Franja sobre terreny forestal
fp1		Anell de 25m
po		Element Obligat



Plànol delimitació per la prevenció d'incendis de Cabanelles

Mapa detall 46 de 160 : CAL MAGRE - 17031_46

Data: Novembre 2022



Ajuntament de Cabanelles



CONSELL COMARCAL DE L'ALT EMPORDÀ

481500

481750

482000

4678500

4678250

4678000

4677750

4677500

481500

481750

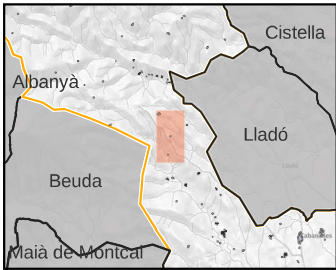
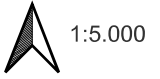
482000



fp2
 Franja sobre terreny forestal

fp1
 Anell de 25m

po
 Element Obligat



Plànol delimitació per la prevenció d'incendis de Cabanelles

Mapa detall 47 de 160 :
 CAN RIBERA - 17031_47

Data:
 Novembre 2022



480750

481000

481250

4680250

4680000

4679750


4679500



4679250



480750

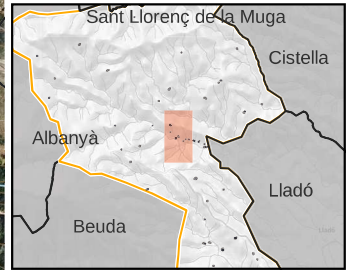

481000

481250

fp2
 Franja sobre terreny forestal

fp1
 Anell de 25m



po
 Element Obligat




Plànol delimitació per la prevenció d'incendis de Cabanelles

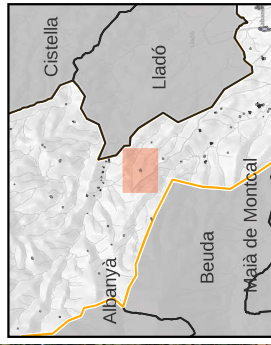
Mapa detall 48 de 160 :
 Can Mandra - 17031_48

Data:
 Novembre 2022





fp2		Franja sobre terreny forestal
fp1		Anell de 25m
po		Element Obligat



Plànol delimitació per la prevenció d'incendis de Cabanelles

Mapa detall 49 de 160 :
SANT MARTÍ SESERRES - 17031_49

Data: **Novembre 2022**



Ajuntament de Cabanelles



CONSELL COMARCAL DE L'ALT EMPORDÀ

481500

481750

482000

4677500

4677250

4677000

4676750

4676500

4676250


481500

481750

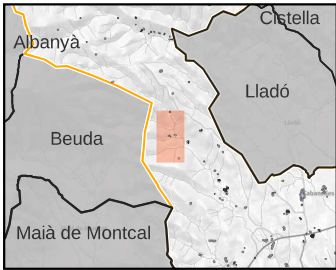
482000



fp2
 Franja sobre terreny forestal

fp1
 Anell de 25m



po
 Element Obligat

Plànol delimitació per la prevenció d'incendis de Cabanelles

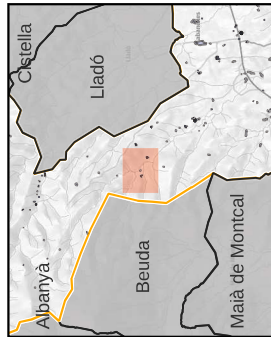
Mapa detall 50 de 160 :
CAN CORTADA - 17031_50

Data:
 Novembre 2022





- fp2 Franja sobre terreny forestal
- fp1 Anell de 25m
- po Element Obligat



Plànol delimitació per la prevenció d'incendis de Cabanelles

Mapa detall 51 de 160 : CAN JAUME - 17031_51

Data:

Novembre 2022



482750

483000

483250

4676500

4676250

4676000

4675750

4675500

4675250

482750

483000

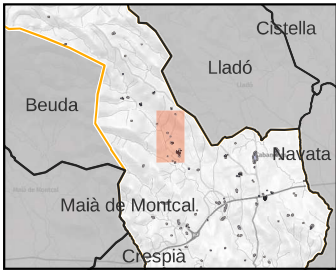
483250



fp2
 Franja sobre terreny forestal

fp1
 Anell de 25m

po
 Element Obligat



Plànol delimitació per la prevenció d'incendis de Cabanelles

Mapa detall 52 de 160 :
CAN ROCASES - 17031_52

Data:
 Novembre 2022



482000

482250

482500

4675750

4675500

4675250

4675000

4674750

4674500

482000

482250

482500



fp2
 Franja sobre terreny forestal

fp1
 Anell de 25m

po
 Element Obligat








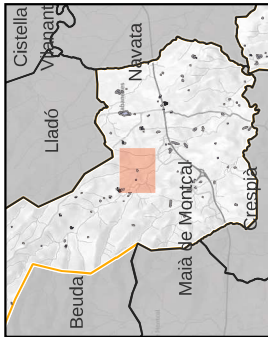
Plànol delimitació per la prevenció d'incendis de Cabanelles

Mapa detall 53 de 160 :
 CA L'ESTELA - 17031_53

Data:
 Novembre 2022



fp2		Franja sobre terreny forestal
fp1		Anell de 25m
po		
		Element Obligat
		






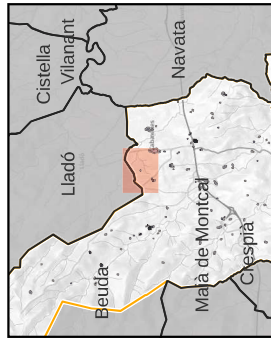
Plànol delimitació per la prevenció d'incendis de Cabanelles

Mapa detall 54 de 160 :
CAN GUTNARI (CAN RIBOSA) - 17031_54

Data:
Novembre 2022



fp2		Franja sobre terreny forestal
fp1		Anell de 25m
po		Element Obligat



Plànol delimitació per la prevenció d'incendis de Cabanelles

Mapa detall 55 de 160 :
MAS ESPIGULERS - 17031_55

Data:
Novembre 2022




486250

486000

485750

485500

485250



4675750

4675500

4675250

4675000

486250

486000

485750

485500

485250

fp2 Franja sobre terreny forestal



fp1 Anell de 25m



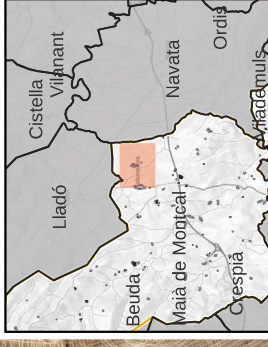
po



Element Obligat



1:5.000



Plànol delimitació per la prevenció d'incendis de Cabanelles

Mapa detall 56 de 160 :
CAN CASELLES -
17031_56

Data:

Novembre 2022



Ajuntament de Cabanelles



CONSELL COMARCAL DE L'ALT EMPORDÀ



484750

485000

485250

4675750

4675500

4675250

4675000

4674750

4674500

484750

485000

485250



fp2
 Franja sobre terreny forestal

fp1
 Anell de 25m


po
 Element Obligat



Plànol delimitació per la prevenció d'incendis de Cabanelles

Mapa detall 57 de 160 :
 MAS ROS - 17031_57

Data:
 Novembre 2022



482500

482750

483000

4674250

4674000

4673750

4673500


4673250

4673000

482500

482750

483000




- fp2 Franja sobre terreny forestal
- fp1 Anell de 25m
-
- po Element Obligat
-



Plànol delimitació per la prevenció d'incendis de Cabanelles

Mapa detall 58 de 160 : CAN PLANAS - 17031_58

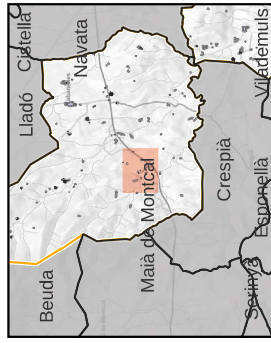
Data:
 Novembre 2022



fp2 Franja sobre terreny forestal

fp1 Anell de 25m

po Element Obligat






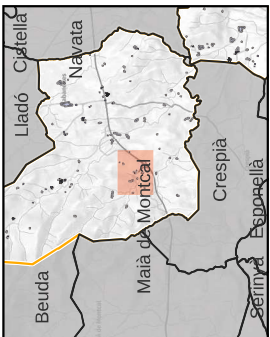
Plànol delimitació per la prevenció d'incendis de Cabanelles

Mapa detall 59 de 160 : CAN BOSCH - 17031_59

Data: Novembre 2022



fp2		Franja sobre terreny forestal
fp1		Anell de 25m
po		Element Obligat



Plànol delimitació per la prevenció d'incendis de Cabanelles

Mapa detall 60 de 160 :
MAS RENART - 17031_60

Data: _____

Novembre 2022



483000

483250

483500

4674000

4673750

4673500

4673250

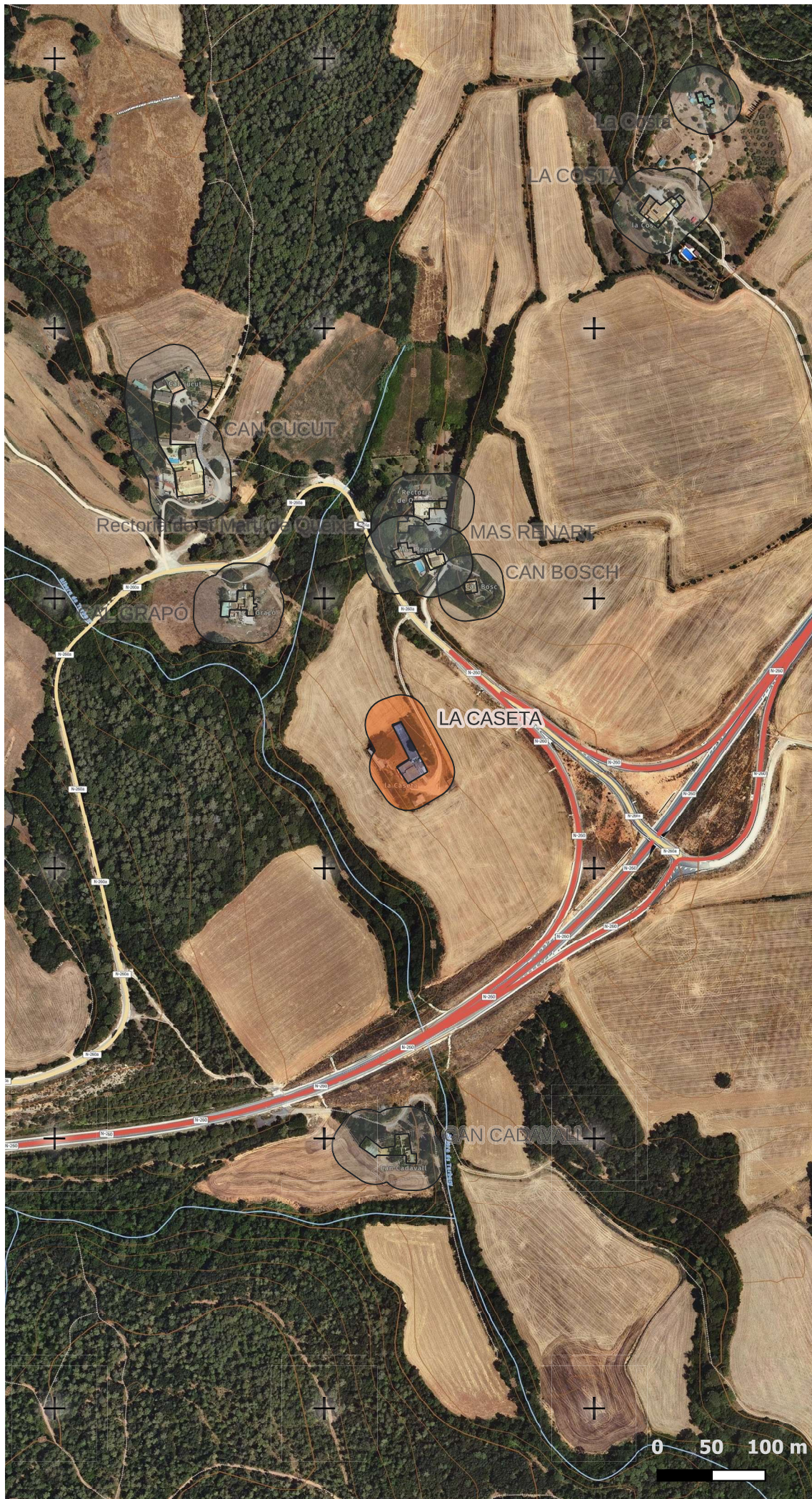
4673000

4672750

483000

483250

483500



fp2
 Franja sobre terreny forestal

fp1
 Anell de 25m


po
 Element Obligat



Plànol delimitació per la prevenció d'incendis de Cabanelles

Mapa detall 61 de 160 :
 LA CASETA - 17031_61

Data:
 Novembre 2022





fp2		Franja sobre terreny forestal
fp1		Anell de 25m
po		Element Obligat



Plànol delimitació per la prevenció d'incendis de Cabanelles

Mapa detall 62 de 160 :
EL MAS NOU - 17031_62

Data:
Novembre 2022



483750

483500

483250

483000

482750

4673750

4673500

4673250


482750

483000

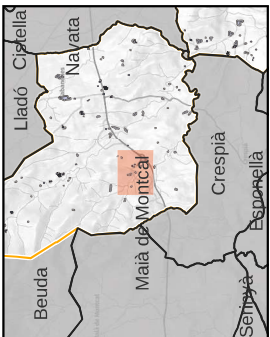
483250

483500

483750



- fp2 Franja sobre terreny forestal
- fp1 Anell de 25m
- po Element Obligat



Plànol delimitació per la prevenció d'incendis de Cabanelles

Mapa detall 63 de 160 : CAL GRAPÓ - 17031_63

Data:
 Novembre 2022



480500

480750

481000

4680250

4680000

4679750


4679500

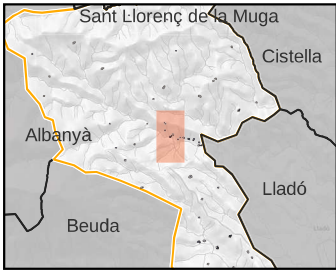
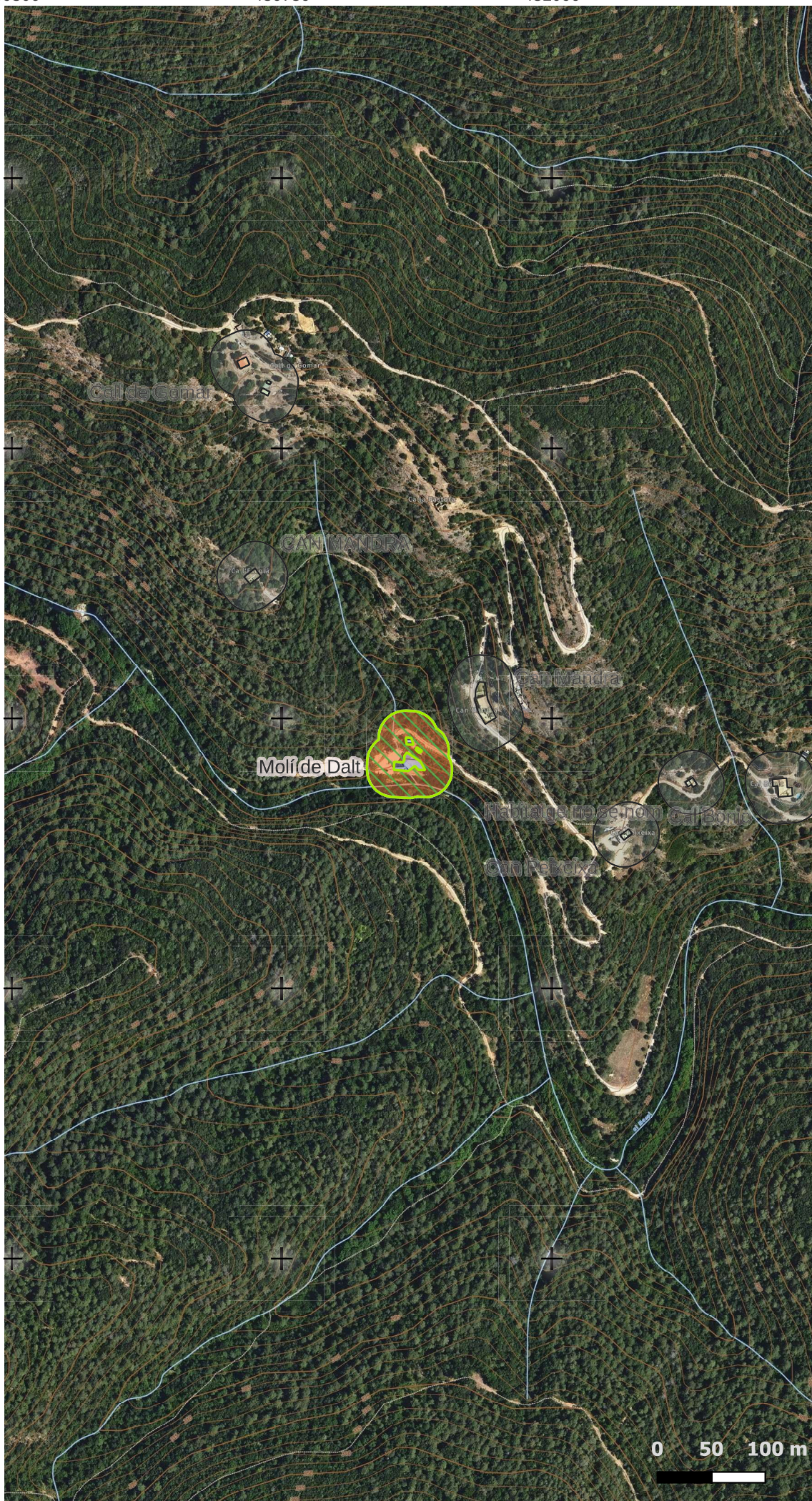
4679250

480500

480750

481000


- fp2  Franja sobre terreny forestal
- fp1  Anell de 25m
- 
- po  Element Obligat
- 






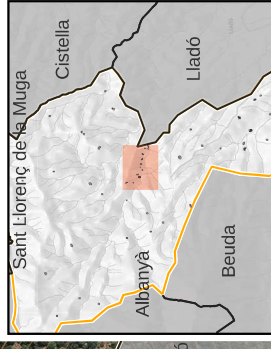
Plànol delimitació per la prevenció d'incendis de Cabanelles

Mapa detall 64 de 160 : Molí de Dalt - 17031_64

Data:
 Novembre 2022



fp2		Franja sobre terreny forestal
fp1		Anell de 25m
po		Element Obligat



Plànol delimitació per la prevenció d'incendis de Cabanelles

Mapa detall 67 de 160 :
Habitatge no se nom - 17031_67

Data:
Novembre 2022



481000

481250

481500

4680250

4680000

4679750

4679500


4679250



4679000



481000

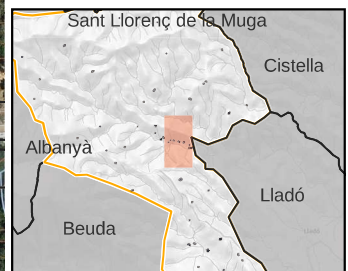

481250

481500

fp2
 Franja sobre terreny forestal

fp1
 Anell de 25m



po
 Element Obligat




Plànol delimitació per la prevenció d'incendis de Cabanelles

Mapa detall 68 de 160 :
 Can Petitot - 17031_68

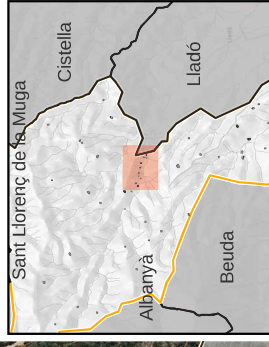
Data:
 Novembre 2022



fp2 Franja sobre terreny forestal

fp1 Anell de 25m

po Element Obligat



Plànol delimitació per la prevenció d'incendis de Cabanelles

Mapa detall 69 de 160 : Can Salvi - 17031_69

Data: Novembre 2022



481750

481500

481250

481000

481750

481500

481250

481000

4680000

4679750

4679500

4679250

481250

481500

481750

4680250

4680000

4679750

4679500

4679250

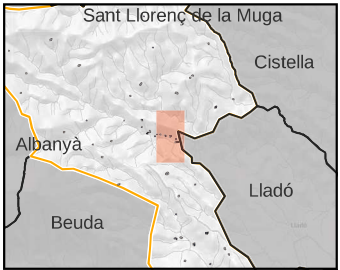

4679000

481250

481500

481750

- fp2  Franja sobre terreny forestal
- fp1  Anell de 25m
- 
- po  Element Obligat
- 



Plànol delimitació per la prevenció d'incendis de Cabanelles

Mapa detall 70 de 160 : Can Furós - 17031_70

Data:
 Novembre 2022

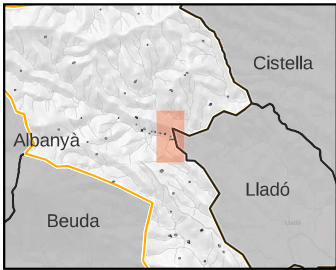




fp2
 Franja sobre terreny forestal

fp1
 Anell de 25m

po
 Element Obligat



Plànol delimitació per la prevenció d'incendis de Cabanelles

Mapa detall 71 de 160 :
 Can Reixac - 17031_71

Data:
 Novembre 2022



482250

482000

481750

481500

481250

4679750

4679500

4679250

481250

481500

481750

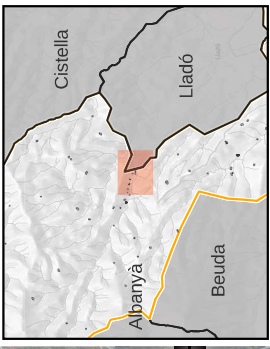
482000

482250

fp2 Franja sobre terreny forestal

fp1 Anell de 25m

po Element Obligat



Plànol delimitació per la prevenció d'incendis de Cabanelles

Mapa detall 72 de 160 :
Molí de Baix - 17031_72

Data:
Novembre 2022

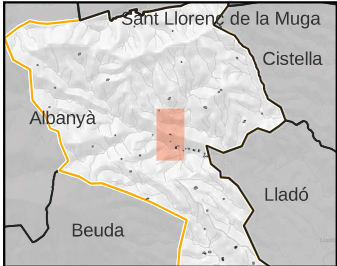




fp2
 Franja sobre terreny forestal

fp1
 Anell de 25m


po
 Element Obligat



Plànol delimitació per la prevenció d'incendis de Cabanelles

Mapa detall 73 de 160 :
 Coll de Gomar -
 17031_73

Data:
 Novembre 2022



482500

482750

483000

4681000

4680750

4680500

4680250

4680000

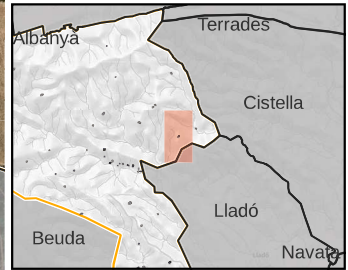
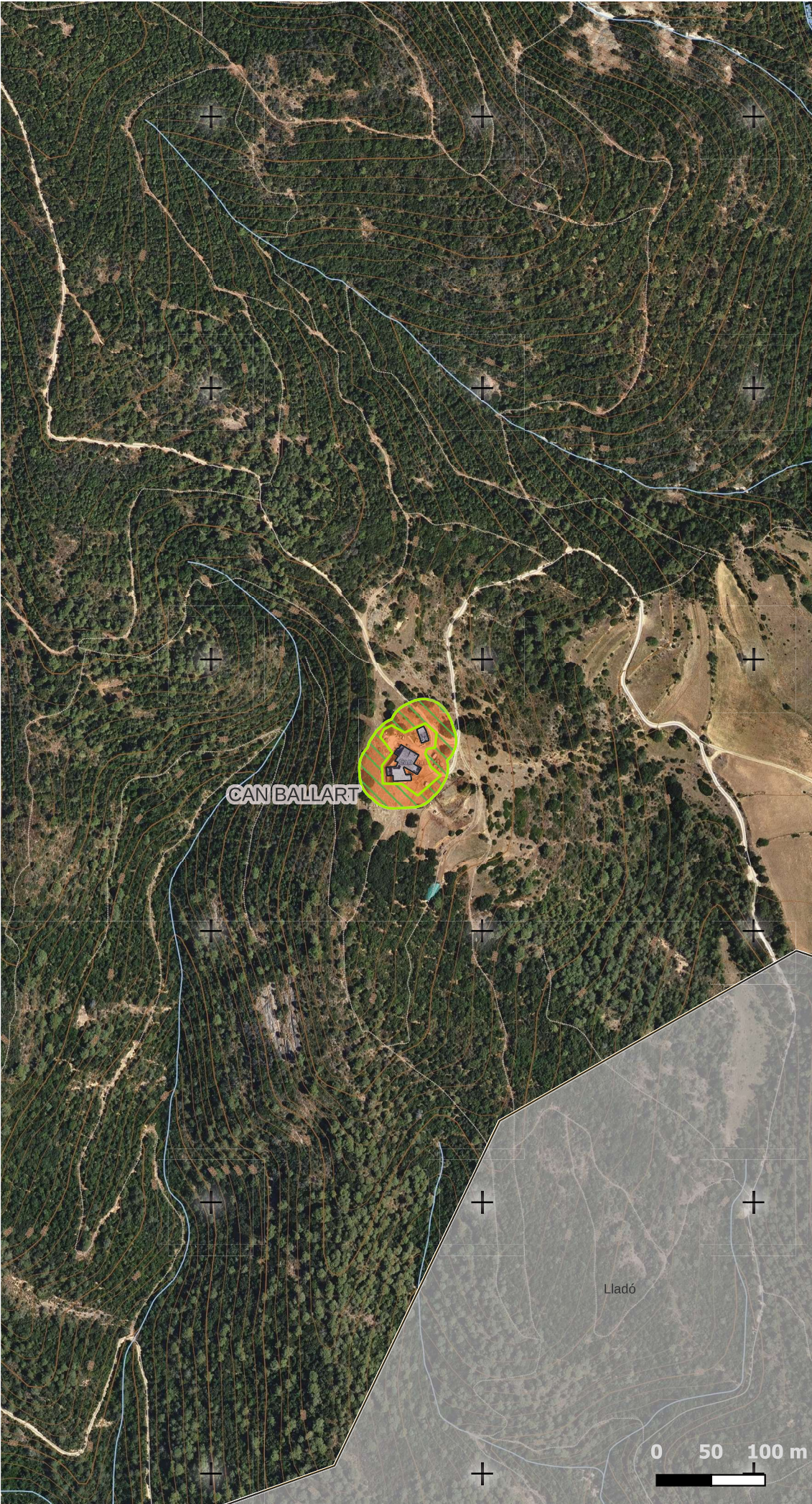
4679750

482500

482750

483000


- fp2  Franja sobre terreny forestal
- fp1  Anell de 25m
- 
- po  Element Obligat
- 






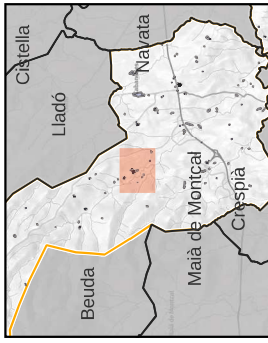
Plànol delimitació per la prevenció d'incendis de Cabanelles

Mapa detall 74 de 160 :
CAN BALLART -
17031_74

Data:
Novembre 2022



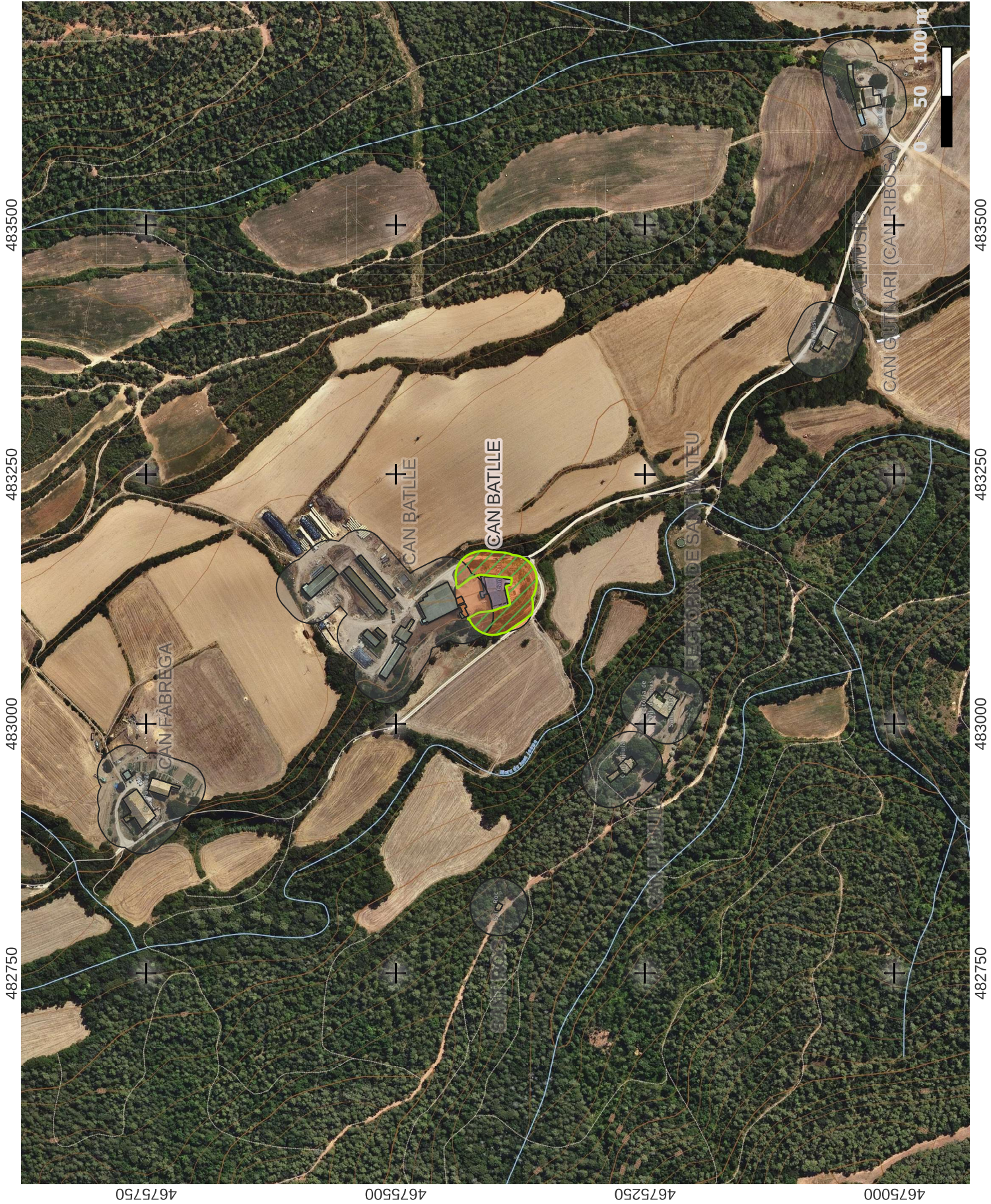

fp2		Franja sobre terreny forestal
fp1		Anell de 25m
po		Element Obligat




Plànol delimitació per la prevenció d'incendis de Cabanelles

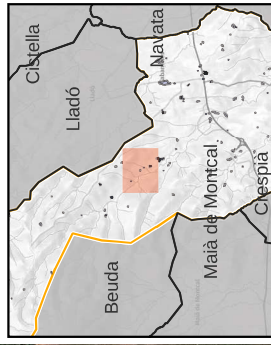
Mapa detall 75 de 160 : CAN BATTLE - 17031_75

Data: Novembre 2022





fp2		Franja sobre terreny forestal
fp1		Anell de 25m
po		Element Obligat



Plànol delimitació per la prevenció d'incendis de Cabanelles

Mapa detall 76 de 160 :
MAS COMALAT - 17031_76

Data:
 Novembre 2022

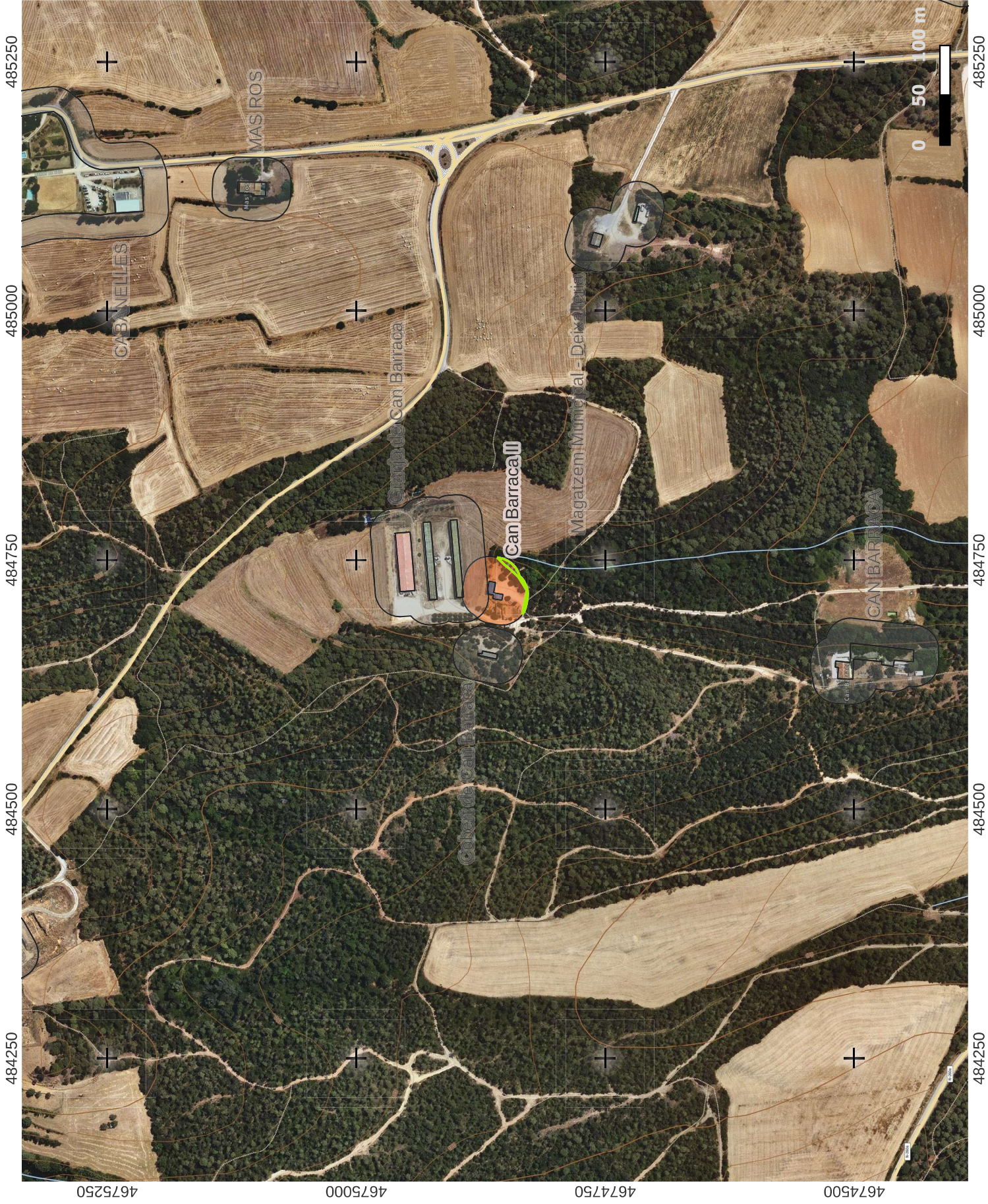
Ajuntament de Cabanelles

CONSELL COMARCAL DE L'ALT EMPORDÀ

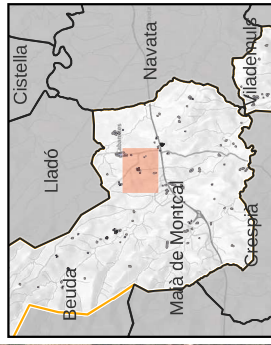
482250
482500
482750
483000
483250

4676250 4676000 4675750

482250
482500
482750
483000
483250



fp2		Franja sobre terreny forestal
fp1		Anell de 25m
po		Element Obligat



Plànol delimitació per la prevenció d'incendis de Cabanelles

Mapa detall 77 de 160 :
Can Barraca II -
17031_77

Data: _____

Novembre 2022



Ajuntament de Cabanelles



CONSELL COMARCAL DE L'ALT EMPORDÀ

485250

485500

485750

4674750

4674500

4674250

4674000

4673750

485250

485500

485750



fp2
 Franja sobre terreny forestal

fp1
 Anell de 25m

po
 Element Obligat



Plànol delimitació per la prevenció d'incendis de Cabanelles




Mapa detall 78 de 160 :
 "El Poste" - 17031_78

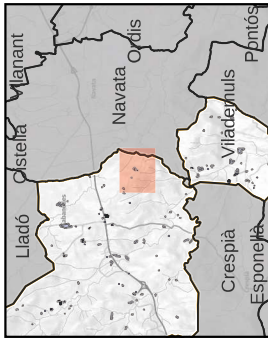
Data:
 Novembre 2022

Ajuntament de Cabanelles

CONSELL COMARCAL DE L'ALT EMPORDÀ



fp2		Franja sobre terreny forestal
fp1		Anell de 25m
po		Element Obligat



Plànol delimitació per la prevenció d'incendis de Cabanelles

Mapa detall 79 de 160 :
CAN JAUMETÓ - 17031_79

Data:
Novembre 2022



486500

486750

487000

4672500

4672250

4672000


4671750



4671500



486500

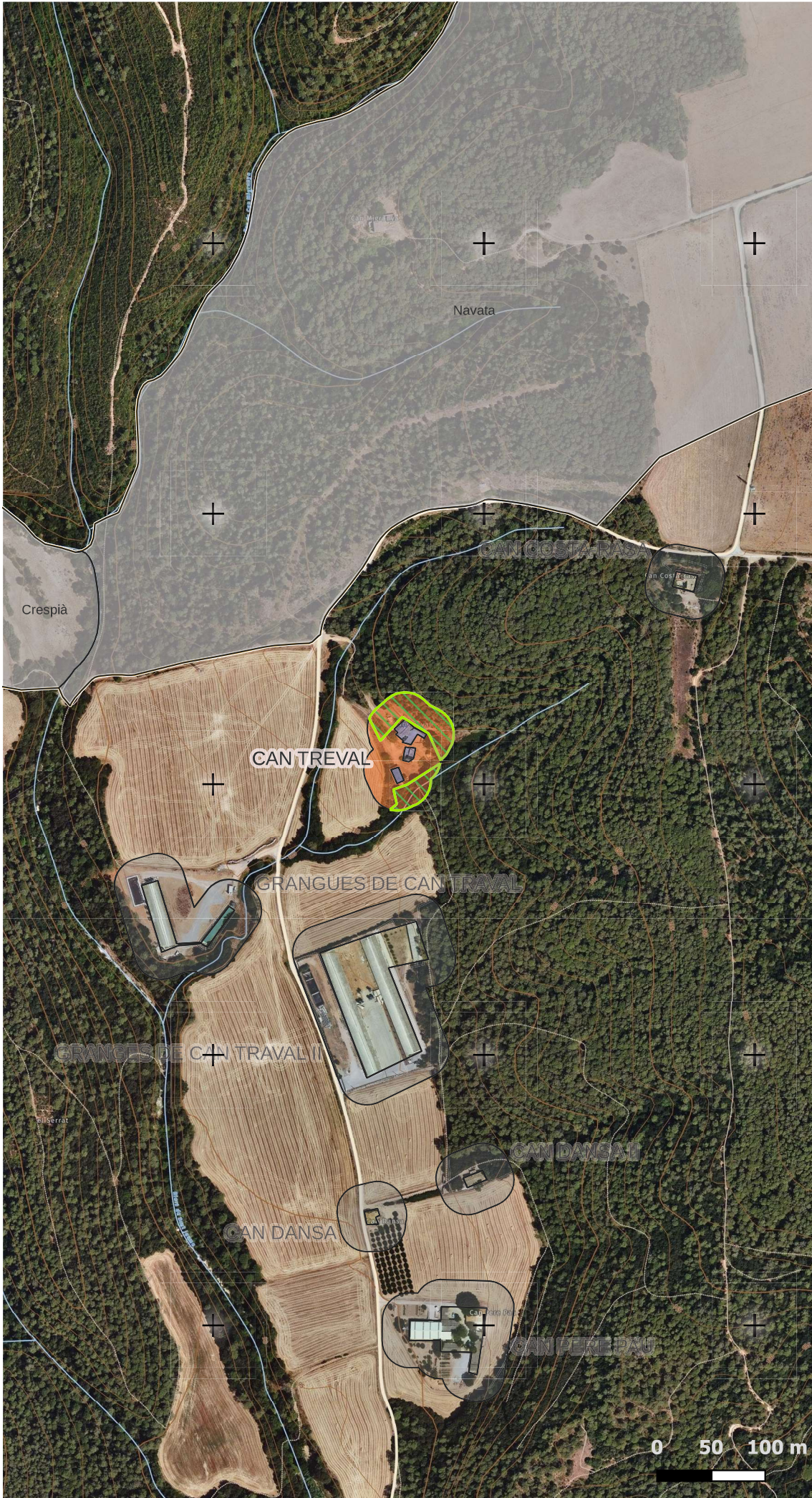
486750

487000

fp2
 Franja sobre terreny forestal

fp1
 Anell de 25m


po
 Element Obligat




Plànol delimitació per la prevenció d'incendis de Cabanelles

Mapa detall 80 de 160 :
 CAN TREVAL - 17031_80

Data:
 Novembre 2022

