



DUPROCIM

DOCUMENT ÚNIC DE PROTECCIÓ CIVIL MUNICIPAL DEL MUNICIPI DE DUESAIGÜES

DOCUMENT CONFIDENCIAL

Sol·licitant:
Ajuntament de Duesaigües (Baix Camp)

Data:
Juny de 2023

Expedient electrònic: **8004330008-2019-0016577**
Expedient de contractació: **8004330008-2019-0016577**

Servei: **Medi Ambient, Salut Pública, Enginyeria Municipal i Territori**
Redacció: **AMF Enginyeria i Consultoria Ambiental, SL**



CONTINGUT

1. DOCUMENT 1. Generalitats i organització municipal	4
1.1. Introducció, normativa i disposicions legals	5
1.2. Dades generals del municipi	7
1.2.1. Identificació municipi	7
1.2.2. Situació geogràfica	7
1.2.3. Dades de la població	8
1.2.4. Infraestructures i vies de comunicació	10
1.2.5. Serveis Bàsics	11
1.2.6. Climatologia	13
1.2.7. Orografia i Hidrologia	14
1.3. Organització municipal de protecció Civil	15
1.3.1. Estructura, funcions i responsabilitats	15
1.3.1.1. Comissió municipal de protecció civil	15
1.3.2. Centres de coordinació	21
1.3.2.1. Centres de recepció d'alarmes (CRA)	21
1.3.2.2. Centres de Coordinació Operativa Local (CECOPAL)	22
1.4. Programa i procediment d'implantació	23
1.4.1. Programa de la implantació del pla	23
1.4.2. Manteniment del pla	25
1.4.3. Programa d'exercicis i simulacres	28
1.5. Bases per al pla de recuperació previst a l'article 31 de la Llei 4/1997	32
1.5.1. La Comissió de recuperació prevista a l'article 33 de la Llei 4/1997	33
1.5.2. Línies d'ajut en atenció a necessitats derivades de situacions d'emergència o de naturalesa catastròfica	34
2. DOCUMENT 2. Anàlisi del risc	36
2.1. Risc territorial	37
2.2. Riscos especials	38
2.3. Riscos específics	39
3. DOCUMENT 3. Vulnerabilitat	40
3.1. Àrees o sectors d'afectació	41



3.1.1.	Risc territorial	41
3.1.1.1.	Sector afectació per emergències per onades de calor i fred	41
3.1.2.	Risc especial	42
3.1.2.1.	Sector afectació d'incendis forestals. INFOCAT	42
3.1.2.2.	Sector d'afectació d'inundacions. INUNCAT	42
3.1.2.3.	Sector d'afectació de nevades. NEUCAT	43
3.1.2.4.	Sector d'afectació de sismes. SISMICAT	44
3.1.2.5.	Sector afectació per emergències per ventades: VENTCAT	44
3.2.	Elements vulnerables	45
4.	DOCUMENT 4. Procediments operatius	60
4.1.	PROCEDIMENTS OPERATIUS PER RISC	61
4.1.1.	Criteris d'activació. Nivells	61
4.1.1.1.	PRE-ALERTA	61
4.1.1.2.	ALERTA	61
4.1.1.3.	EMERGÈNCIA	61
4.1.2.	Tasques preventives i operatives associades a cadascun dels nivells	62
4.1.2.1.	Procediments generals	62
4.1.2.2.	en situació de pre-alerta	62
4.1.2.3.	Procediments d'activació. interfase amb plans superiors	63
4.1.3.	Avisos : Organització, Sistemes i Recorreguts	76
4.1.4.	Procediments de Relació i d'integració amb els plans d'àmbit superior	77
4.2.	Mesures de protecció a la població	78
4.2.1.	Execució de l'evacuació	78
4.2.2.	ZONES D'ALLUNYAMENT	79
4.2.3.	Pautes de Confinament	80
4.2.4.	Control d'accessos	80
4.2.5.	Centres d'acollida. Tipologia	82
5.	DOCUMENT 5. Fitxes d'actuació	83
6.	DOCUMENT 6. Directori telefònic i catàleg de mitjans i recursos	106
6.1.	Directori telefònic	107
6.1.1.	Organigrama municipal de l'emergència	107
6.1.1.1.	Grups actuants	108
6.1.1.2.	Comissió municipal de protecció civil:	109
6.1.2.	Centres de coordinació i serveis d'emergència	109

6.1.3.	Elements Vulnerables	109
6.1.4.	Centres d'acollida	109
6.1.5.	Mitjans de comunicació	110
6.1.6.	Municipis veïns	111
6.2.	Catàleg de mitjans i recursos	112
6.2.1.	Mitjans i recursos de l'ajuntament	112
6.2.2.	Vehicles municipals	112
6.2.3.	Xarxa d'hidrants municipal	113
6.2.4.	Associacions i grups voluntaris locals	114
6.2.5.	Particulars	114
6.2.6.	Serveis bàsics	114
6.2.7.	Serveis Sanitaris	114
7.	DOCUMENT 7. Cartografia bàsica i específica	115
7.1.	Cartografia bàsica	116
7.2.	Cartografia específica:	116
8.	ANNEXES	119

1. DOCUMENT 1. Generalitats i organització municipal

1.1. INTRODUCCIÓ, NORMATIVA I DISPOSICIONS LEGALS

El Document Únic de Protecció Civil Municipal és el document que estableix el marc orgànic i funcional previst per a un municipi, amb l'objecte de prevenir i controlar els riscos sobre les persones i els béns i donar resposta adequada a les possibles situacions d'emergència del municipi, sota responsabilitat del titular del pla i garantint la integració d'aquestes actuacions amb el sistema autonòmic de protecció civil.

Degut a que Duesaigües és una població afectada per diferents riscos definits com riscos territorials: Transport de viatgers per ferrocarril i onades de calor i fred, i riscos especials: Incendis Forestals, inundacions, Sismes, Nevades, transport de mercaderies perilloses i ventades segons el Mapa de Protecció Civil de Catalunya i d'acord amb la Llei 4/97 de protecció civil de Catalunya, l'Ajuntament resta obligat a elaborar i implantar el Pla de protecció civil municipal, del qual aquest document n'és la base.

Aquest Document té validesa durant els pròxims quatre anys i suposant que no es produeixi un canvi substancial en el municipi que afecti a l'emergència, com un canvi de govern o variació en l'afectació del risc, entre d'altres. En aquest cas s'hauria de realitzar un revisió del pla.

Pel que fa a les actualitzacions l'article 6.2 del Decret 155/2014 estableix que *“una vegada aprovades per la corporació municipal respectiva, és suficient una comunicació a la direcció general competent en matèria de protecció civil dels canvis efectuats en el Document únic de protecció civil municipal, en la part que s'hagi hagut d'adaptar a les noves circumstàncies. Des d'aquesta unitat directiva es trametrà el Document modificat a la secretaria de la Comissió de Protecció Civil de Catalunya perquè en doni compte a la Comissió en la següent sessió d'aquest òrgan que tingui lloc”*.

D'altra banda, el Document Únic de Protecció Civil Municipal, s'ha realitzat, a banda del Decret 155/2014, de 25 de novembre, pel qual s'aprova el contingut mínim per a l'elaboració i homologació dels plans de protecció civil municipal i s'estableix el procediment per a la seva tramitació conjunta, d'acord amb les disposicions legals, Plans d'emergència i normativa que es descriu a continuació:

A nivell municipal:

- Pla INFOCAT homologat per la Comissió de Protecció Civil de Catalunya el dia 20/10/2011
- ¹ADF Les Xorivies, inscrita el 05/2023 amb número d'inscripció DA010.
- Conveni amb el Consell Comarcal del Baix Camp, d'adhesió de l'Ajuntament de Duesaigües al Pla d'Assistència i Suport en matèria de Protecció Civil de la comarca del Baix Camp (PAS-PC), el dia 3 de Maig de 2010.

¹ L'ORDRE de 6 d'octubre de 1986 que regula les Agrupacions de Defensa Forestal (ADF) estableix que la seva finalitat es limita a la realització d'actuacions coordinades dirigides a la vigilància, la prevenció d'incendis forestals i a la reforestació de terrenys afectats.



A nivell autonòmic:

- Decret 161/1995, de 16 de maig, pel qual s'aprova el Pla de protecció civil de Catalunya (PROCICAT).
- Acord GOV/29/2010, de 26 de febrer, pel qual s'aprova la revisió del Pla d'Actuació del PROCICAT per emergències en el transport de viatgers per ferrocarril, i Darrera actualització: Informe favorable de la Comissió de Protecció Civil de Catalunya del 25.05.2017
- Acord GOV/141/2014, de 21 d'octubre, pel qual s'aprova la revisió del Pla especial d'emergències per incendis forestals de Catalunya (INFOCAT).
- Acord GOV/14/2015, de 10 de febrer, pel qual s'aprova la revisió del Pla especial d'emergències per inundacions de Catalunya (INUNCAT), i Darrera actualització: Informe favorable de la Comissió de Protecció Civil de Catalunya de 14 de setembre de 2016.
- Acord GOV/138/2014, de 14 d'octubre, pel qual s'aprova la revisió del Pla especial d'emergències sísmiques a Catalunya (SISMICAT).
- Acord GOV/126/2014, de 23 de setembre, pel qual s'aprova la revisió del Pla especial d'emergències per nevades a Catalunya (NEUCAT), i Actualització: octubre de 2017.
- Acord GOV/115/2017, de 1 d'agost, pel qual s'aprova el Pla especial d'emergències per risc de vent a Catalunya (VENTCAT).
- Acord GOV/150/2021, d'1 d'agost, pel qual s'aprova la revisió del Pla especial d'emergències per accidents en el transport de mercaderies perilloses per carretera i ferrocarril a Catalunya (TRANSCAT).
- Acord GOV/40/2020, de 3 de març, pel qual es revisa el Pla d'actuació del PROCICAT per pandèmies, que passa a denominar-se Pla d'actuació del PROCICAT per emergències associades a malalties transmissibles emergents amb potencial alt risc.

1.2. DADES GENERALS DEL MUNICIPI

1.2.1. IDENTIFICACIÓ MUNICIPI

NOM MUNICIPI	DUESAIGÜES
COMARCA	Baix Camp
PROVÍNCIA	Tarragona
SUPERFÍCIE	13,58 Km ²
POBLACIÓ	232 Hab.
DENSITAT DE POBLACIÓ	17,1 (hab./km ²)

	Duesaigües
POBLACIÓ	232
PERCENTATGE DE POBLACIÓ	100 %

Font: [Idescat \(2022 \)](#)

1.2.2. SITUACIÓ GEOGRÀFICA

El municipi de Duesaigües està situat a la comarca del Baix Camp, just al límit de la comarca veïna del Priorat.

El terme de Duesaigües es caracteritza per la seca accidentada orografia, i com el seu nom indica, la concentració de dos dels principals barrancs (dels Masos i de les Valls) en una única sortida de les aigües pel barranc Reial, el qual condueix les aigües al pantà de Riudecanyes. La disposició de les serres originen la orientació del barranc principal d'oest a est i els afluents de nord a sud.

El municipi de Duesaigües limita amb els d'Alforja, Riudecols, Riudecanyes, L'Argentera, Pradell de la Teixeta (El Priorat).

Coordenades geogràfiques (UTM31N / ETRS89) del nucli urbà:

X	326400	Y	4555200
----------	--------	----------	---------

Limita amb els municipis de:

	TELÈFON AJUNTAMENT	TELÈFON POLICIA LOCAL	UBICACIÓ
ALFORJA	977 816 008	93.668.88.66	N
RIUDECOLS	977 817 009	93.480.60.10	N-E
RIUDECANYES	977 834 005	93.473.10.92	S-E
L'ARGENTERA	977 834 070	93.656.61.61	S-O
PRADELL DE LA TEIXETA (PRIORAT)	977 828 004	669.40.47.29	O

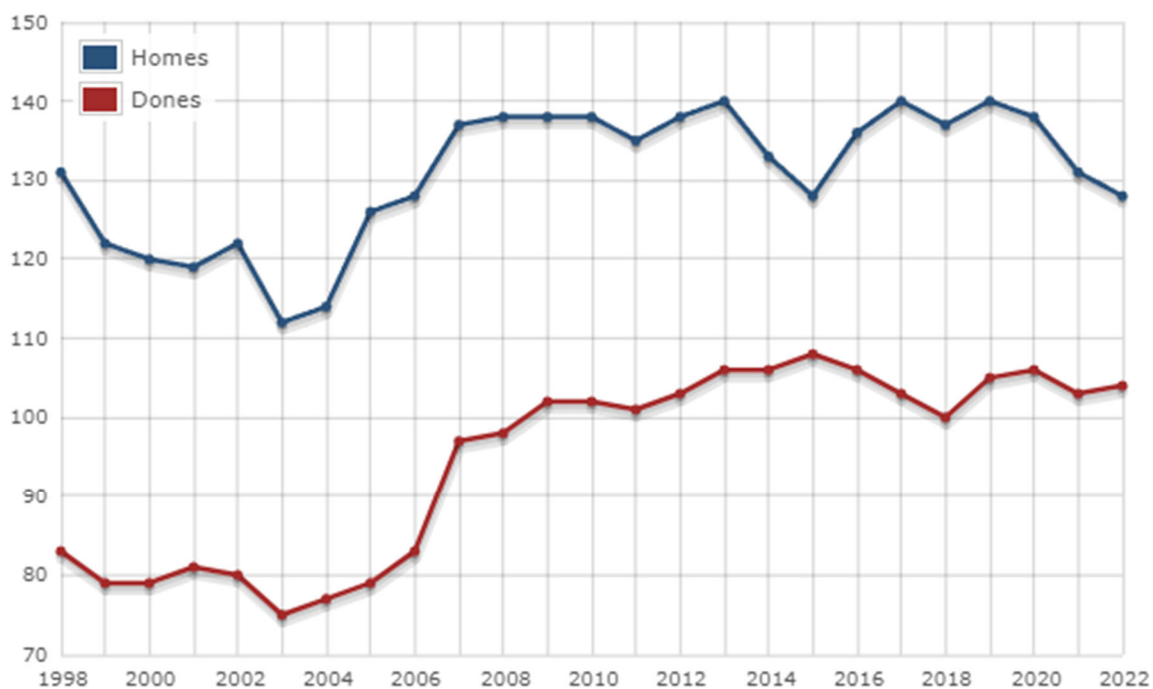
SUPERFÍCIE TOTAL	1.358 ha		
SUPERFÍCIE URBANA	1.217 ha		
SUPERFÍCIE FORESTAL	31 ha		
SUPERFÍCIE AGRÍCOLA	Terres llaurades	Terres llaurades	Terres llaurades
	82 ha	6 ha	22 ha

Font: [Idescat, a partir de les dades del Cens agrari de l'INE 2009](#)

1.2.3. DADES DE LA POBLACIÓ

DADES DE POBLACIÓ	
POBLACIÓ TOTAL	232 Hab.
POBLACIÓ ESTACIONAL MITJANA (Turística)	400 Hab.

Població a 1 de gener. Per sexe. Duesaigües. 1998-2022



Font: Idescat, a partir del Padró continu de l'INE.

Dades dels últims 4 anys:

Any	Homes	Dones	Total
2022	128	104	232
2021	131	103	234
2020	138	106	244
2019	140	105	245

1.2.4. INFRASTRUCTURES I VIES DE COMUNICACIÓ

INFRASTRUCTURES I VIES DE COMUNICACIÓ			
CARRETERA / AUTOPISTA	TITULARITAT	PUNTS QUILOMÈTRICS (FRONTERERS)	PONTS I TÚNELS
T-313	Diputació	Montbrió-Coll de la Teixeta	No
T-343	Diputació	Desaigües-l'Argentera	No
N-420	Ministerio de Fomento	Riudecols-Falset	No
NOM CAMÍ	SECUNDARI (entre 3 i 5)2	TERCIARI	ASFALTAT (SI / NO)
CS1 Camí Mas de Mestres	X		
CS2 Camí dels Masos	X		
CS3 Camí de la Serra	X		
CS4 Camí de les Carrerades	X		
CS5 Camí de la Barrumba	X		
CS6 Camí de les Galaupes	X		
CS7 Camí dels Planots	X		
CS8 Camí de les Xurivies	X		
CS9 Camí de les Ratxueles	X		
CS10 Camí de la Vilamanya	X		
CT1 Camí Mas de la Patrona		X	
CT2 Camí del Mas de les Xurivies		X	
CT3 Camí del Mas de la Plana de la Vall		X	
CT4 Camí dels Planots		X	
CT5 Camí vell de L'Argentera		X	
CT6 Camí de les Ratxueles		X	
CT7 Camí Vell de Riudecanyes		X	
CT1 Camí Mas de la Patrona		X	
LÍNIA DE FERROCARRIL	CARACTERÍSTIQUES	ESTACIONS	PONTS I TÚNELS (PUNT QUILOMÈTRIC)
RENFE R15	Estació d'Adif (nº 71305), situada en la línia Sant Vicenç	Duesaigües-l'Argentera	<ul style="list-style-type: none"> • Tunel Barranc Reial • Viaducte d'Enseula • Viaducte del Masos

2 Segons el Pla INFOCAT:

Camins primaris: camins que tenen una amplada mínima de 5 m i que permeten el pas creuat de vehicles de tipus bomba rural pesada (BRP).

Camins secundaris: camins i pistes forestals entre 3 i 5 m d'amplada amb sobre-amples disposats cada 100-150 m que permeten el pas creuat de vehicles de tipus bomba rural pesada (BRP).

Camins terciaris: camins i pistes forestals que no permeten el pas creuat de camions tipus BRP i que tampoc no disposen de sobre-amples cada 100-150 metres.

	de Calders a Riba-Roja d'Ebre.	• Tunel Barranc del Coix
ESTACIÓ AERONÀUTICA	DADES DE CONTACTE	CARACTERÍSTIQUES
NO	-	-
PORT MARÍTIM	DADES DE CONTACTE	CARACTERÍSTIQUES
NO	-	-
MÈTODE DE TRANSPORT	DADES DE CONTACTE	CARACTERÍSTIQUES
Autobús	Hispano Igualadina Tlf.: 933396363 938901151 934019505	LINEA L0430 REUS - L'ARGENTERA

1.2.5. SERVEIS BÀSICS

LÍNIA DE GASIFICACIÓ	COMPANYIA	CARACTERÍSTIQUES DEL TRANSPORT ³
Xarxa de distribució De propà	CEPSA Tlf. Emergències 900 33 77 33.	BP / TANC SOTERRAT
	CEPSA Tlf. Emergències 900 33 77 33.	BP/PROPÀ ENVASAT

LÍNIA ELÈCTRICA	TENSIÓ	COMPANYIA	AFECTA LA MASSA FORESTAL? (S/N)
Línia Aèrea	ALTA TENSIÓ 25 kV	FECSA-ENDESA	SI
Línia Subterrània	ALTA TENSIÓ 25 kV	FECSA-ENDESA	NO

TORRE DE TELECOMUNICACIONS	COMPANYIA	COORDENADES UTM	CARACTERÍSTIQUES
VP POLÍGON 5 PARCELA 26, S/N	VODAFONE ESPAÑA, S.A.	326045 : 4556948	Referència 112829 Banda Assignada (MHz) 949 - 959

³ En la terminologia tècnica sol distingir-se, dins de les canalitzacions de distribució, entre alta pressió (APA), mitja pressió (MPB i MPA) i baixa pressió (BP).

- APA (4<P<=16)
- MPB (0.4 <P<=4 bar)
- MPA (0.05<P<=0.4 bar)

COMPANYIA AIGUA POTABLES	DADES DE CONTACTE
Servei municipal	Plaça Catalunya, 2 977 83 40 85

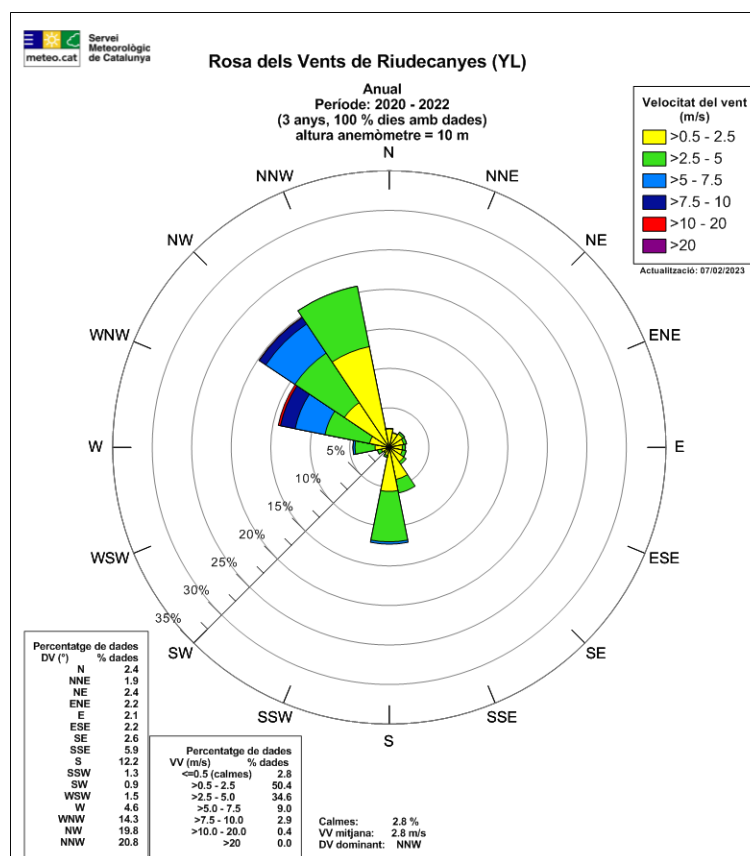
1.2.6. CLIMATOLOGIA

VALORS NORMALS MITJOS DE PRECIPITACIONS DARRERS ANYS												
MES	GEN	FEB	MARÇ	ABR	MAIG	JUNY	JUL	AGO	SET	OCT	NOV	DES
L/M ²	2.4	0.7	72.4	51	26.7	4.9	14.1	34.6	42.3	6.9	6.8	29.0

VALORS NORMALS MITJOS DE TEMPERATURES DARRERS ANYS												
MES	GEN	FEB	MARÇ	ABR	MAIG	JUNY	JUL	AGO	SET	OCT	NOV	DES
T ^o C	9.1	11.5	11.2	14	19.5	23.9	25.9	26.4	22.7	19.9	15	12.2

VALORS DOMINANTS	
VENTS DOMINANTS	NW
MESOS CÀLIDS	Juliol / Agost
MESOS FREDS	Gener / Febrer
MESOS PLUJOSOS	Març / Abril

	LOCALITZACIÓ	CARACTERÍSTIQUES	ENLLAÇ WEB
ESTACIÓ 1	Riudecanyes X UTM (m): 329544 Y UTM (m): 4554364 Altitud (m): 170	Estació de la xarxa XEMA amb la mesura de la temperatura, la velocitat del vent, tant per cent d'humitat i quantitat de precipitació. Dades a temps real a la pàgina web: https://www.meteo.cat/observacions/xema	



Font : Servei Meteorològic de Catalunya: www.meteo.cat

1.2.7. OROGRAFIA I HIDROLOGIA

DESCRIPCIÓ	
ALTITUD MÀXIMA	760 m
ALTITUD MÀXIMA AMB POBLACIÓ / INFRAESTRUCTURES	525 m
ALTITUD MÍNIMA	250 m
ALTITUD MÍNIMA AMB POBLACIÓ / INFRAESTRUCTURES	250 m
ALTITUD DEL NUCLI URBÀ	268 m
RIUS	-
RIERES	Riera de Riudecanyes
TORRENTS A DESTACAR	Barranc del Masos Barranc d'Enseula Barranc Reial
CANALS	Canal de Siurana – La Boca del Canal-
LLACS	-
EMBASSAMENTS	Pantà de Riudecanyes ⁴
PASSOS SOTERRANIS	-
CON DE DEJECCIÓ	-

⁴ L'embassament té en la cota màxima d'embassament una superfície de 40,3 ha i una capacitat de 5,3 hm³.

1.3. ORGANITZACIÓ MUNICIPAL DE PROTECCIÓ CIVIL

1.3.1. ESTRUCTURA, FUNCIONS I RESPONSABILITATS

L'organització municipal de protecció civil és el conjunt de persones encarregades de dur a terme la protecció civil del municipi, amb l'objectiu de fer front a les emergències que puguin sorgir dins del municipi per tal de salvar vides, protegir béns i el medi ambient.

L'estructura de l'organització municipal de protecció civil té com a punt més elevat de responsabilitat a l'alcalde, que és l'autoritat de protecció civil d'àmbit municipal i, com a base de l'organització, es troben les diferents comissions i comitès encarregats de dur a terme les accions per tal d'aplicar correctament el Pla de Protecció Civil Municipal.

En aquest apartat es tracta doncs, de donar a conèixer les diferents figures dins de l'organització municipal de protecció civil tot explicant les seves funcions i responsabilitats.

1.3.1.1. COMISSIÓ MUNICIPAL DE PROTECCIÓ CIVIL

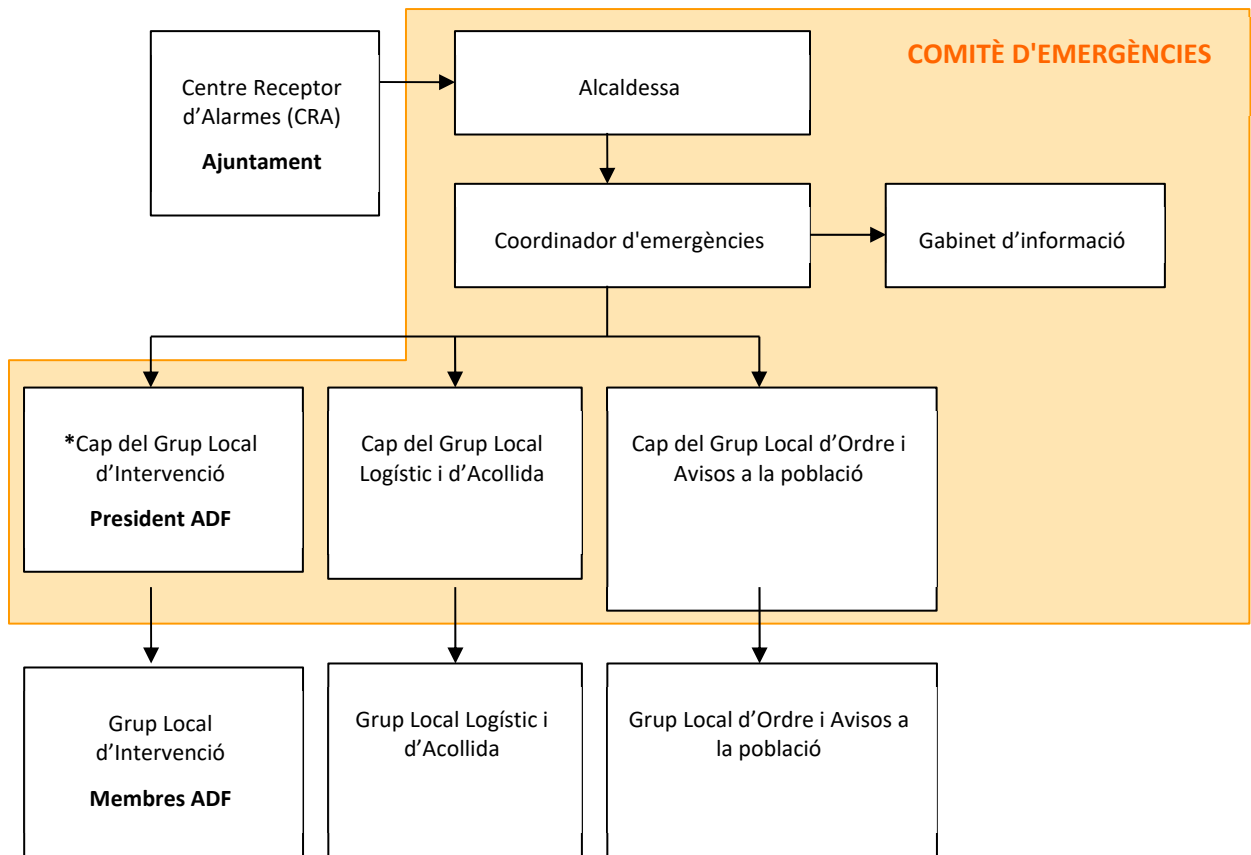
La Comissió Municipal de Protecció Civil és un òrgan que es crea pel Ple de l'ajuntament i està presidit per l'alcalde o alcaldessa. És l'òrgan que vetlla per la prevenció i la seguretat del municipi i és el marc de col·laboració, coordinació i presa d'acords entre els diversos serveis municipals i entre les diferents administracions amb incidència en el municipi en matèria d'anàlisi de risc, prevenció, planificació, intervenció, informació a la població i rehabilitació. Així doncs, es tracta d'un òrgan amb caràcter consultiu, deliberant i coordinador.

La composició de la Comissió municipal de Protecció Civil serà diferent en cada municipi, però en general integrada per representats de l'ajuntament i de les altres administracions que disposen de serveis afectes als plans municipals; per representants de les entitats col·laboradores en funcions de protecció civil i de l'associació de voluntaris i voluntàries, si n'hi ha; pels directors o directores dels plans d'autoprotecció de les empreses i dels centres del municipi que hi siguin convocats, i pel personal tècnic que es consideri necessari.

Composició:

Duesaigües no té constituïda la Comissió municipal de protecció civil. El municipi no està obligat a crear aquesta Comissió atès que no presenta la població mínima exigida per a ser constituïda segons l'article 51 de la Llei 4/1997, de 20 de maig, de protecció civil de Catalunya.

L'organigrama municipal en emergències segueix el següent patró:⁵



***Només al Pla Infocat**

⁵ No es conforma grup Sanitari



Centre Receptor d'Alarmes (CRA)

És el centre on es reben i des d'on es notifiquen els avisos d'emergència.

Comitè d'emergències:

- Alcalde
- Consell Assessor
- Gabinet d'informació municipal

Aquests òrgans es defineixen de la manera següent:

Alcalde (Director del Pla)

L'alcalde del municipi és l'autoritat de protecció civil d'àmbit municipal, i per tant el director del Pla municipal de protecció civil o responsable municipal de l'emergència. Pot delegar les funcions de direcció del Pla al/a tinent/a d'alcalde (o a altres regidors/es, si en manquen).

L'alcalde és el responsable màxim de l'elaboració, la implantació i l'execució del Pla de protecció civil municipal.

Funcions:

- Analitzar i valorar la situació.
- Informar-ne al director del Pla Especial de la Generalitat per mitjà del CECAT i coordinar-se amb el director del Pla Especial de la Generalitat.
- Declarar la pre-alerta, l'activació i la desactivació del Pla de protecció civil municipal. Informar-ne al director del Pla Especial de la Generalitat per mitjà del CECAT.
- Convocar el Comitè Municipal d'Emergències.
- Constituir i exercir la direcció del CECOPAL.
- Informar i coordinar-se amb el director del Pla Especial de la Generalitat.
- Analitzar i valorar la situació.
- Si fos el cas, donar l'ordre de preparar i prendre totes les mesures preventives necessàries, previstes a nivell municipal, per minimitzar els danys previsibles.
- Donar l'ordre de divulgar els consells d'autoprotecció davant del risc.
- Avaluar i determinar els elements vulnerables, i posar-ho en coneixement del director del Pla Especial de la Generalitat. Si és convenient, haurà de propiciar l'activació dels diversos PAU que ho requereixin.



- Decidir en tot moment, amb el Comitè Municipal d'Emergències, les actuacions més adients per fer front a l'emergència dins del seu marge de responsabilitat i aplicar les mesures de protecció a la població (avisos, acollida i suport), als béns i al medi ambient.
- Assegurar l'execució de la part de les funcions que el municipi assumeixi i vetllar per la correcta execució d'aquestes funcions.
- Ordenar la incorporació als grups d'actuació del Pla Especial de la Generalitat dels mitjans i recursos municipals disponibles per garantir la protecció i la seguretat de la població.
- Decretar, si s'escau, mobilitzacions i expropiació temporal.
- Assegurar el manteniment i l'operativitat del Pla de protecció civil municipal.
- D'altres, en funció del risc.

Consell Assessor

El Consell Assessor té per funcions:

- Assessorar el director del pla, l'alcalde.
- Analitzar i valorar la situació, aportant-hi tota la informació i trametent les instruccions de l'alcalde als seus respectius col·laboradors.
- Altres funcions específiques per a cada risc concret.

El Consell Assessor es compon de:

- El / La cap del Grup Local d'Ordre i Avisos a la Població
- El / La cap del Grup Local Logístic i d'Acollida
- El/ La cap del Grup Local d'Intervenció
- El / La coordinador municipal de l'emergència
- Altres en funció del risc a criteri del director del Pla, en general tots els regidors i/o tècnics implicats en la resolució de l'emergència

Grup Local d'Ordre i Avisos a la Població

Les funcions d'avisos són:

- Avisar a la població afectada que estigui en les zones de risc de l'emergència i especialment als elements vulnerables.
- Transmetre la informació de les mesures a adoptar per part de la població.
- Les funcions d'ordre són:
- Coordinar i executar les tasques d'allunyament, evacuació o confinament de la població i dels elements vulnerables.



- Garantir la seguretat ciutadana a la zona de risc.
- Controlar els accessos a la zona de risc.
- Realitzar la vigilància viària a la zona d'emergència, efectuant el control del trànsit d'accés dels components dels grups d'emergència.
- Guiar els actuants cap al Centre de Comandament Avançat (CCA) i a l'Àrea sanitària.

Grup Local d'Intervenció⁶

Les seves funcions són:

- Assessorar tècnicament als diferents cossos d'emergència sobre l'actuació en front de l'emergència.
- Donar recolzament a les tasques necessàries per a prevenir i controlar les emergències.
- Donar recolzament a les tasques de rescat i salvament de persones i béns.
- Informar el coordinador del CCA i atendre les seves instruccions.

Grup Local Logístic i d'Acollida

- Proporcionar i gestionar els serveis bàsics municipals.
- Preparar els centres d'acollida i gestionar-los per tal que es pugui acollir a la població.
- Donar allotjament, proveïment d'aliments, control i serveis socials a les persones afectades.
- Subministrar tots els materials o combustibles que es necessitin.
- Rebre el voluntariat ocasional.
- Específiques per al risc de nevades i allaus:
 - Coordinar les tasques de neteja de la xarxa viària establint prioritats d'actuació per tal de minimitzar les situacions de risc i que els Grups d'Actuació puguin complir les seves missions.
 - Preveure el material necessari per minimitzar les conseqüències de l'emergència (fundents, maquinària, material lleuger i pesant de treball i transport...).
 - Donar suport tècnic al personal dels vehicles desviats als aparcaments.
 - Donar suport al grup sanitari en el transport de persones que necessiten atenció sanitària (per exemple: persones que han d'anar a l'hospital a fer diàlisi).

⁶ Només al Pla Infocat



Coordinador municipal de l'emergència

És la figura que fa de vincle entre l'alcalde i els diferents grups d'emergència, essent el màxim responsable del Consell Assessor. És el responsable de comunicar amb els diferents grups d'emergència municipal i de controlar que tot es fa segons el previst, a més de suplir a l'alcalde en cas que fos necessari, amb una disponibilitat de 24 hores al dia.

Les seves funcions són:

- Coordinar l'emergència.
- Comunicar amb tots els grups d'emergència municipal.
- Rebre comunicacions del CRA.
- Assessorar l'alcalde.
- Controlar la situació i evolució de l'emergència i supervisar les accions dels diferents grups d'emergència.

Representant municipal al CECAT

És el responsable de traslladar-se al CECAT, en cas que aquest ho requereixi, per tal de donar informació a Protecció Civil, d'una forma directa i conjunta, de tot el que pugui ser necessari per a la resolució de l'emergència.

Gabinet d'Informació Municipal

El Gabinet d'Informació Municipal és l'òrgan responsable de donar la informació en el moment de l'emergència.

Les seves funcions són:

- Aplegar informació sobre l'emergència
- Transmetre (o difondre) la informació generada dins el Comitè d'Emergències a la població en general i a les persones directament o indirectament afectades



ORGANITZACIÓ MUNICIPAL DE PROTECCIÓ CIVIL		
CÀRREC OPERATIU	CÀRREC HABITUAL	NÚMERO DE FITXA D'ACTUACIÓ
Centre Receptor d'Alarmes	OAC	1
Responsable emergència municipal	Alcalde/essa	2
Coordinador municipal de l'emergència	1r. Tinent d'Alcaldia	3
Representant municipal al CECAT	Regidor de Benestar Social, Sanitat i Participació Ciutadana	4
Cap del Gabinet d'informació	Alcalde/essa	5
Cap del Grup local d'intervenció ⁷	President ADF	6
Cap del Grup local logístic i d'acollida	2n. Tinent d'Alcaldia	8
Cap del Grup local d'ordre i avisos a la població	Agutzil	9

1.3.2. CENTRES DE COORDINACIÓ

1.3.2.1. CENTRES DE RECEPCIÓ D'ALARMES (CRA)

	En Horari d'atenció
Lloc	Ajuntament
Adreça	Pl. de Catalunya, 2
Telèfon	977 834 085
Correu electrònic	ajuntament@duesaigues.cat
	Fora Horari d'Atenció
Telèfon	637890775
Protocols, fitxes d'actuació, etc.	Fitxa d'actuació núm. 1 Director telefònic

⁷ Només al Pla Infocat

Funcions

- Notificar qualsevol alarma al 112 i al CECAT.
- Rebre la notificació de l'alarma i trametre-la.
- Valorar, segons el protocols establerts, la importància de l'alarma.
- Posar en marxa el avisos d'activació del Pla de protecció civil municipal.
- Informar-se, en els primers moments, de la marxa de l'emergència.
- Establir contacte amb el coordinador municipal de l'emergència o l'alcalde.

1.3.2.2. CENTRES DE COORDINACIÓ OPERATIVA LOCAL (CECOPAL)

Lloc	Ajuntament
Adreça	Pl. de Catalunya, 2
Telèfon	977 834 085
Correu electrònic	ajuntament@duesaigues.cat
Recursos	Línies telefòniques, accés a internet, material d'ofimàtica, Sala de Plens
Altres comunicacions	Megafonia, eBando, web municipal, xarxes socials

Funcions:

- És el centre de coordinació municipal, que realitza les accions determinades pel director del Pla. Des d'aquí es dirigeix i es coordinen les actuacions dels diversos serveis relacionats amb el Pla.
- Mantenir contacte directe i continu amb el Centre de Coordinació Operativa de Catalunya CECAT.
- Notificar als grups operatius i al CECAT l'activació i la desactivació del Pla de protecció civil municipal.
- Facilitar, si s'escau, la informació a la població del municipi, amb els mitjans oportuns, segons les circumstàncies del risc i l'evolució de la situació de l'emergència.
- Mobilitzar i assegurar la transmissió de la informació i les ordres als grups operatius municipals decidides per la direcció del Pla, així com activar els mitjans i recursos municipals necessaris.
- Canalitzar l'ordre de l'autoritat de protecció civil municipal de prestació de serveis personals i la requisita, la intervenció o l'ocupació temporal i transitòria dels béns necessaris per afrontar les situacions d'emergència.
- Donar suport als mitjans d'emergències, de seguretat i als serveis especialitzats aliens que intervinguin en el municipi sota l'estructura del Pla activat.

1.4. PROGRAMA I PROCEDIMENT D'IMPLANTACIÓ

La implantació del Pla té com a finalitat de divulgar i informar sobre el Pla al personal laboral i auxiliar de l'ajuntament, regidors, voluntaris i administracions; també formar al personal dels equips segons la seva responsabilitat i assegurar les dotacions i adequacions dels mitjans materials i recursos necessaris per dur a terme el Pla de Protecció Civil Municipal.

1.4.1. PROGRAMA DE LA IMPLANTACIÓ DEL PLA

El responsable de dur a terme les tasques d'implantació serà l'alcalde de Duesaigües.

IMPLANTACIÓ DEL PLA	
	CÀRREC
RESPONSABLE D'IMPLANTACIÓ	Alcalde/ssa

IMPLANTACIÓ DEL PLA			
DATA	TIPUS	RISC/OS	ADREÇAT A
1 ^{er} Any	Programa de formació dels Actuants	RT. Riscos territorials RE02. INFOCAT RE03. INUNCAT RE04. TRANSCAT RE05. NEUCAT RE09. SISMICAT RE11. VENTCAT	Comitè d'Emergències i Grups d'Actuació Locals
	Campanya informativa dels riscos i mesures d'autoprotecció.	RT. Riscos territorials	Població del municipi
2 ^{on} Any	Campanya informativa relacionada amb l'evacuació i l'autoprotecció	RE02. INFOCAT RE03. INUNCAT	Població del municipi afectada per aquests riscos
3 ^{er} Any	Programa de formació dels Actuants	RT. Riscos territorials RE02. INFOCAT RE03. INUNCAT RE04. TRANSCAT RE05. NEUCAT RE09. SISMICAT RE11. VENTCAT	Comitè d'Emergències i Grups d'Actuació Locals
	Campanya informativa relacionada amb l'evacuació i l'autoprotecció	RE05. NEUCAT RE11. VENTCAT	Població del municipi
4 ^{rt} Any	Campanya informativa dels riscos i mesures d'autoprotecció.	RE09. SISMICAT	Població del municipi



Campanya	Tipus de risc	Tipus	Data
Incendis forestals	Especial	1. Xerrades entitats, associacions de veïns i població	15.05.xx
		3. Tríptics i circulars, publicacions locals i mailings	15.05.xx
		4. Campanyes informatives de la Generalitat	01.06.xx
Nevades	Especial	1. Xerrades entitats, associacions de veïns i població	01.11.xx
		3. Tríptics i circulars, publicacions locals i mailings	01.11.xx
		4. Campanyes informatives de la Generalitat	01.11.xx

Recordem que per a la majoria d'aquests riscos la DGPC de la Generalitat disposa de material divulgatiu per a la població.

Remarcar que per cadascun dels riscos especials, el municipi realitzarà una campanya informativa a la població abans de l'inici de l'època de perill.

Determinació de les campanyes informatives

Risc	Campanya
Incendis forestals	<p>Per aquest risc cal destacar les campanyes de risc d'incendi forestal que realitza prèviament a l'època estival la Direcció General de Protecció Civil conjuntament amb la Direcció General de Prevenció Extinció d'Incendis i Salvaments – Bombers de la Generalitat de Catalunya i la Direcció General del Medi Natural – Cos d'Agents Rurals, així com Mossos d'Esquadra i el Servei d'Emergències Mèdiques – SEM.</p> <p>En aquestes campanyes es reforça la necessitat d'una actuació preventiva del ciutadà, tot evitant encendre foc, fer barbacoes, llençar burilles i fer servir focs d'artifici a les zones forestals. També es recorden les actuacions preventives per a urbanitzacions i conductors.</p> <p>Segons el Decret 64/1995 de 7 de març, genèricament, hi ha dos períodes diferents de perill:</p> <ul style="list-style-type: none"> - Període comprès entre el 16 d'octubre i el 14 de març: Època de perill mitja d'incendi. - Període comprès entre el 15 de març i el 15 d'octubre: Època de perill alt d'incendi. <p>Tot i així, en funció de les condicions meteorològiques reals aquests períodes poden ser variats anualment.</p>

Inundacions	El pla d'emergència de protecció civil per inundacions (INUNCAT) estableix que la "Campanya de prevenció d'inundacions" sigui de l'1 de setembre al 30 de novembre ja que és en aquesta època quan es produeixen les inundacions més importants: tot i que és possible que es puguin produir inundacions durant tot l'any
Nevades	Època d'alt / de molt alt risc de nevades del mes de novembre al mes de març
Ventades, Sismes, Accidents químics	El risc de ventades, sísmic, químic i de transport de mercaderies perilloses és pot produir en qualsevol època de l'any.

1.4.2. MANTENIMENT DEL PLA

El Manteniment, s'entén, per una banda, com les accions necessàries per a que el Pla continuï tenint la seva eficàcia al llarg del temps. D'altra banda, atès que l'anàlisi de risc és variable en el temps, s'ha de mantenir actualitzat tot el Pla a través d'una revisió i actualització de les Fitxes d'actuació.

Cada any s'han d'introduir les possibles actualitzacions que hagi sofert el Pla, entenent-se com a actualització la modificació del Pla amb aquells aspectes que hagin pogut variar durant l'últim any però que no suposin un canvi substancial en el Pla com pot ser una modificació d'aspectes com l'anàlisi de risc, protocol d'actuació, etc.

Cada quatre anys s'haurà de revisar el Pla, entenent com a revisió la modificació a fons del Pla per a adaptar-lo de nou a les necessitats del municipi, evitant que quedi obsolet i amb l'obligació d'ésser homologat de nou per part de la Comissió de Protecció Civil de Catalunya.

El/s responsable/s del municipi de mantenir el Pla de Protecció Civil Municipal és/són:

Càrrec
Alcalde
1r. Tinent d'Alcaldia

MANTENIMENT DEL PLA	
Data homologació	
Data d'homologació de l'última revisió	
Data de l'última actualització	Cada any
Data de la propera revisió	4 anys després de la data d'homologació

Les actualitzacions s'han de fer anualment, de manera que les dades i els procediments de cadascun dels documents que componen el DUPROCIM sempre es trobin al dia.

Per fer-ho de manera sistemàtica i aprofitar la informació recollida d'altres activitats, es planteja aquest model:

Riscos que afecten el municipi			
Si hi ha hagut alguna emergència, i en base a l'avaluació de la resposta donada, cal fer canvis?	<input type="checkbox"/> Sí	<input type="checkbox"/> No	Si és que sí, cal revisar la fitxa «Avaluació de la resposta».
S'han detectat grups/edificacions/activitats vulnerables a algun risc que no es consideraven en el DUPROCIM actual?	<input type="checkbox"/> Sí	<input type="checkbox"/> No	Si és que sí, cal modificar l'apartat 3.2 del document 3, el document Excel dels elements vulnerables i els mapes que corresponguin del document 7. Si els elements vulnerables són molts o bé ho són per un risc abans no contemplat en l'actual DUPROCIM, cal fer una REVISIÓ DEL DUPROCIM.
S'ha detectat algun risc nou?	<input type="checkbox"/> Sí	<input type="checkbox"/> No	Si la resposta és positiva, cal fer una REVISIÓ DEL DUPROCIM, ja que el cas comporta la modificació dels documents 2, 3, 4, 5, 6 i 7.
S'ha detectat que cal modificar les campanyes informatives i de divulgació?	<input type="checkbox"/> Sí	<input type="checkbox"/> No	En cas positiu, cal modificar l'apartat 1.4.1 del document 1.
S'ha fet el simulacre anual i se n'ha redactat l'informe corresponent?	<input type="checkbox"/> Sí	<input type="checkbox"/> No	En cas positiu, cal incloure els suggeriments de millora en l'apartat 1.4.1 del document 1 i altres punts i documents si convé.
S'està complint la planificació dissenyada en el punt 1.4 del DUPROCIM?	<input type="checkbox"/> Sí	<input type="checkbox"/> No	Cal assegurar que s'actualitza l'apartat 1.4. del document 1.
Les dades dels grups actuant (nom i telèfons) són correctes?	<input type="checkbox"/> Sí	<input type="checkbox"/> No	En cas negatiu, caldrà actualitzar-les en l'apartat 6.1.1 del document 6.
Les dades dels grups vulnerables (nom i telèfon) són correctes?	<input type="checkbox"/> Sí	<input type="checkbox"/> No	En cas negatiu, caldrà actualitzar-les en l'apartat 3.2 del document 3 i el document Excel dedicat als elements vulnerables.



<p>Centres d'acollida: Hi ha hagut canvis en el telèfon de contacte i els centres?</p>	<input type="checkbox"/> Sí	<input type="checkbox"/> No	<p>Si la resposta és sí, caldrà modificar l'apartat 4.3 del document 4 i l'apartat 6.1.3 del document 6 del DUPROCIM.</p> <p>I també assegurar que els centres es troben cartografiats en el document 7.</p>
<p>S'ha detectat que cal fer alguna tasca preventiva adicional?</p>	<input type="checkbox"/> Sí	<input type="checkbox"/> No	<p>Cal assegurar que aquestes tasques consten en l'apartat 4.1.2 del document 4 i actualitzar les fitxes que correspongui del document 5.</p> <p>Si les tasques preventives noves són moltes o bé es relacionen amb un risc no contemplat en l'actual DUPROCIM, cal fer una REVISIÓ DEL DUPROCIM.</p>
<p>Nom, data i signatura</p>			



1.4.3. PROGRAMA D'EXERCICIS I SIMULACRES

Dins dels objectius del programa d'implantació s'hi troba la programació, realització i avaluació de simulacres que validin el correcte funcionament del Pla de Protecció Civil Municipal, tal com s'ha previst i com s'ha portat a la pràctica. Així mateix, és necessari programar simulacres al llarg del temps, a fi de validar el correcte funcionament del pla durant tot el seu període de vigència. Realitzar simulacres i informar-ne als òrgans de les administracions competents, és una obligació de la persona responsable de la Implantació del Pla.

Els simulacres pretenen verificar i comprovar:

- L'eficàcia de l'organització de resposta davant d'una emergència.
- La capacitat del personal adscrit a l'organització de resposta.
- L'entrenament de tot el personal del centre en la resposta davant d'una situació d'emergència.
- La suficiència i idoneïtat dels mitjans i recursos assignats.
- L'adequació dels procediments d'actuació.
- La validació del correcte funcionament del procediment de comunicació de les emergències.

La realització de simulacres té per objecte l'activació total o parcial de les accions contingudes en el Document nº4: Procediments operatius per risc.

S'ha de dur a terme, com a mínim, un simulacre del Pla de Protecció Civil Municipal cada any.

A més, la Direcció General de Protecció Civil de la Generalitat de Catalunya convoca els corresponents simulacres dels plans especials segons el seu propi programa d'implantació i manteniment. Quan un d'aquests simulacres afecti el municipi, aquest pot substituir el següent simulacre bianual programat.

A continuació es mostren uns exercicis a seguir anualment:

Data	Tipus	Adreçat a
1r any	Simulacre de despatx Riscos territorials	Organigrama municipal de l'emergència. Població implicada
2on any	Simulacre de despatx Infocat i Transcat	
3er any	Simulacre despatx Neucat i Sismicat	
4rt any	Simulacre despatx Inuncat i ventcat	

A tall d'exemple s'adjunta una plantilla tipus per cadascun dels riscos:

Territorials

PROGRAMA D'EXERCICIS I SIMULACRES			
EXERCICI Nº:	1		
DATA	Abril 1r any	HORA	
ESCENARI			
Aturada d'un tren dins d'un túnel			
ZONA INVOLUCRADA			
Estació de Duesaigües-L'Argentera			
CARACTERÍSTIQUES			
Exercici de trucades al CECAT i als diferents operatius municipals			
VERIFICACIÓ I COMUNICACIÓ D'EXERCICI A ORGANISME OFICIAL COMPETENT			
Direcció General de Protecció Civil			
AVALUACIÓ			
Informe del Simulacre.			

Incendis Forestals:

PROGRAMA D'EXERCICIS I SIMULACRES			
EXERCICI Nº:	2		
DATA	Juny del 2n any	HORA	12h
ESCENARI			
Autocar de turistes punxa una roda en zona forestal			
ZONA INVOLUCRADA			
CARACTERÍSTIQUES			
Simulacre de despatx amb evacuació de la zona per possible incendi. Exercici de trucades al CECAT, als diferents operatius municipals i als Elements Vulnerables.			
VERIFICACIÓ I COMUNICACIÓ D'EXERCICI A ORGANISME OFICIAL COMPETENT			
Comunicació i actuació de mitjans externs: bombers, ADF i protecció civil.			
AVALUACIÓ			
Informe del Simulacre.			

Inundacions:

PROGRAMA D'EXERCICIS I SIMULACRES			
EXERCICI Nº:	2		
DATA	Juny del 4t any	HORA	12h
ESCENARI			
Degut a les fortes pluges es desborda el Barranc del Masos i a la Granja del Cosme hi ha una complicació mèdica i no hi ha pas.			
ZONA INVOLUCRADA			
Afectació a la T-313			
CARACTERÍSTIQUES			
Exercici de trucades al CECAT, als diferents operatius municipals i als Elements Vulnerables			
VERIFICACIÓ I COMUNICACIÓ D'EXERCICI A ORGANISME OFICIAL COMPETENT			
Direcció General de Protecció Civil			
AVALUACIÓ			
Informe del Simulacre.			

Nevades:

PROGRAMA D'EXERCICIS I SIMULACRES			
EXERCICI Nº:	3		
DATA	Novembre del 3r any	HORA	12h
ESCENARI			
Intensa nevada amb acumulació de neu provoca tall d'accessos			
ZONA INVOLUCRADA			
CARACTERÍSTIQUES			
Exercici de trucades al CECAT, als diferents operatius municipals i als Elements Vulnerables			
VERIFICACIÓ I COMUNICACIÓ D'EXERCICI A ORGANISME OFICIAL COMPETENT			
Direcció General de Protecció Civil			
AVALUACIÓ			
Informe del Simulacre.			





Forts Vents:

PROGRAMA D'EXERCICIS I SIMULACRES			
EXERCICI Nº:	4		
DATA	Novembre del 4t any	HORA	12h
ESCENARI			
Forts vents que provoquen la caiguda de diversos arbres a la calçada			
ZONA INVOLUCRADA			
Coll de la Teixeta –Les Freixes			
CARACTERÍSTIQUES			
Exercici de trucades al CECAT, als diferents operatius municipals i als Elements Vulnerables			
VERIFICACIÓ I COMUNICACIÓ D'EXERCICI A ORGANISME OFICIAL COMPETENT			
Direcció General de Protecció Civil			
AVALUACIÓ			
Informe del Simulacre.			

Sismes:

PROGRAMA D'EXERCICIS I SIMULACRES			
EXERCICI Nº:	5		
DATA	Abril del 3r any	HORA	12h
ESCENARI			
Moviment de terres causat per moviment sísmic detectat especialment en zones on el sòl és més fràgil			
ZONA INVOLUCRADA			
Afectació general a tot el municipi, amb major impacte a elements vulnerables i edificacions aïllades.			
CARACTERÍSTIQUES			
Exercici de trucades al CECAT, als diferents operatius municipals i als Elements Vulnerables			
VERIFICACIÓ I COMUNICACIÓ D'EXERCICI A ORGANISME OFICIAL COMPETENT			
Direcció General de Protecció Civil			
AVALUACIÓ			
Informe del Simulacre.			

1.5. BASES PER AL PLA DE RECUPERACIÓ PREVIST A L'ARTICLE 31 DE LA LLEI 4/1997

Recopilació de les fonts d'informació dels danys produïts:

- Tècnics municipals
- Brigada d'obres
- Agents de la Policia Municipal, els Mossos d'Esquadra, la Guàrdia Civil
- Bombers
- Servei d'enllumenat, de clavegueram... del municipi
- Companyies de l'aigua, del gas, d'electricitat i de telèfons
- Serveis de transports: ferrocarrils, transport urbà, empreses d'autocars, empreses de transports...
- Carreteres
- Indústries, comerços... del municipi
- Particulars
- Serveis sanitaris
- Altres que el municipi consideri oportú

Recopilació de les dades dels danys que s'han produït:

- Localització dels danys: cal indicar el lloc concret (fins i tot amb cartografia).
- Descripció de:
 - Els elements afectats (cal indicar el tipus d'element i una descripció).
 - Els tipus dels danys que s'han produït.
 - Causes que han produït els danys.

Valoració econòmica dels danys (despeses que s'han generat durant l'emergència i cost per recuperar la normalitat).

És responsabilitat de l'Ajuntament l'adopció immediata de les mesures següents:

- Notificació a les companyies de gas, d'electricitat, de telèfons, de llum, carreteres, mitjans de transport de les avaries, talls de subministrament, dels danys que s'han produït.
- Acollida de la població.
- Proveïment de recursos a la població.
- Desenrunament i neteja.
- Recerca de mitjans i recursos.
- Control d'aqüífers.

Proposta de reconstrucció o reparació dels danys:

- Descripció de les obres, reparacions... a realitzar per recuperar o reparar els danys (la proposta es pot realitzar per evitar la repetició dels danys).
- Valoració econòmica (cost per recuperar la normalitat).
- Designació de responsables.
- Definició de terminis.

Cal saber si la zona s'ha declarat o no zona d'actuació especial (o catastròfica). En aquest cas les ajudes vindran de l'Estat, el qual aprova un Reial decret llei (primer l'aprova el Consell de Ministres i posteriorment el validen les Corts), per establir de forma concreta i per a cada catàstrofe totes les mesures, actuacions i procediments a seguir. S'hi estableixen, també, les previsions de finançament mitjançant el crèdit extraordinari.

Al marge de les subvencions que dona l'Estat, pot haver-hi ajudes de les comunitats autònomes, la Unió Europea, les diputacions... En aquest cas, cal tenir en compte que aquestes ajudes són incompatibles amb les que pugui donar l'Estat.

Cal destacar que queden excloses les ajudes de les diferents administracions als danys produïts en béns assegurats, ja que existeix el Consorci de Compensació d'Assegurances, entitat autònoma de caràcter públic que actua com a reasseguradora de les companyies privades en cas que es produeixin catàstrofes.

1.5.1. LA COMISSIÓ DE RECUPERACIÓ PREVISTA A L'ARTICLE 33 DE LA LLEI 4/1997

Per a l'execució dels plans de recuperació, s'ha de crear una comissió de recuperació, integrada per representants de l'Administració de l'Estat, de l'Administració de la Generalitat i de la local, amb la missió de coordinar les mesures i els ajuts que el pla estableix per a les diverses administracions i, a aquests efectes, d'establir el procediment per a la sol·licitud d'ajuts i per a la materialització d'aquests.

D'aquesta forma l'Ajuntament ha de preveure el següent:

- Procediment per a la identificació i l'avaluació dels danys produïts: Convé que l'Ajuntament destini almenys un tècnic per realitzar el treball de recollida d'informació respecte els danys produïts en cas d'emergència.
- Mesures de recuperació: Definir totes les mesures, tant d'adopció immediata, com a mitjà i llarg termini, per tal de realitzar el control de recuperació, obres, reparacions i altres mesures per tal de recuperar la normalitat.
- Procediment de sol·licitud de mesures a les altres administracions: En el supòsit que la catàstrofe produïda hagi estat declarada d'actuació especial, o es gaudeixi d'alguna subvenció per part d'algun òrgan públic, s'ha de realitzar aquest protocol d'ajudes al municipi.



1.5.2. LÍNIES D'AJUT EN ATENCIÓ A NECESSITATS DERIVADES DE SITUACIONS D'EMERGÈNCIA O DE NATURALESA CATASTRÒFICA

Periòdicament, en funció de les diverses situacions d'emergència o catàstrofes que s'hagin pogut generar en un territori, les administracions competents estableixen línies d'ajut per fer front a les necessitats derivades d'aquestes situacions d'emergència o de naturalesa catastròfica.

Les normatives que regulen la publicació d'aquestes línies d'ajut són:

A nivell estatal:

- *Real Decreto 307/2005, de 18 de marzo, por el que se regulan las subvenciones en atención a determinadas necesidades derivadas de situaciones de emergencia o de naturaleza catastrófica y se establece el procedimiento para su concesión, modificado por el Real Decreto 477/2007, de 13 de abril (B.O.E. núm. 67, de 19 de marzo de 2005).*
- *Real Decreto 477/2007, de 13 de abril, por el que se modifica el Real Decreto 307/2005, de 18 de marzo, por el que se regulan las subvenciones en atención a determinadas necesidades derivadas de situaciones de emergencia o de naturaleza catastrófica, y se establece el procedimiento para su concesión (B.O.E. núm. 90, de 14 de abril de 2007).*
- *Corrección de errores del Real Decreto 477/2007, de 13 de abril, por el que se modifica el Real Decreto 307/2005, de 18 de marzo, por el que se regulan las subvenciones en atención a determinadas necesidades derivadas de situaciones de emergencia o de naturaleza catastrófica, y se establece el procedimiento para su concesión (B.O.E. núm. 94, de 19 de abril de 2007).*
- *Orden INT/277/2008, de 31 de enero por la que se desarrolla el Real Decreto 307/2005, de 18 de marzo, por el que se regulan las subvenciones en atención a determinadas necesidades derivadas de situaciones de emergencia o de naturaleza catastrófica, y se establece el procedimiento para su concesión (B.O.E. núm. 37, de 12 de febrero de 2008).*
- *Els diversos Real Decreto-ley que l'estat dicta, en base al principi constitucional de solidaritat, mitjançant els quals es regulen ajudes específiques i es dona resposta a necessitats inajornables, com son les de fer front a situacions d'emergència o de naturalesa catastròfica. És el caràcter extraordinari i d'urgent necessitat de les situacions d'emergència o de naturalesa catastròfica, el que acredita al Govern a dictar aquestes disposicions legislatives provisionals, fent ús de l'autorització continguda a l'article 86 de la Constitució.*

A nivell autonòmic:

- *Ordre GRI/376/2002, de 4 de novembre, per la qual s'estableixen les bases generals per a l'atorgament d'ajuts als ens locals de Catalunya en situacions excepcionals, d'urgència o derivades de catàstrofe*
- *Llei de pressupostos de la Generalitat de Catalunya, publicada anualment, en la que s'assigna una sèrie d'ajuts per a les despeses generades derivades de situacions d'emergència.*

2. DOCUMENT 2. Anàlisi del risc

2.1. RISC TERRITORIAL

	DESCRIPCIÓ DEL RISC SEGONS PROCICAT	OBLIGAT/RECOMANAT
<p>RT02 (Emergències en el transport de viatgers per ferrocarril)</p>	<p>És el risc d'emergències en el transport convencional de viatgers per ferrocarril, com ara:</p> <ul style="list-style-type: none"> • Col·lisions entre trens, descarrilaments o altres emergències de gran nivell. • Necessitats d'evacuació de passatgers per accident o altres emergències. • Aldarulls i altres situacions similars de risc greu. • Presència de persones a les vies. • Aturades perllongades dels serveis. • Impacte social i/o mediàtic de les incidències i/o emergències. • Altres derivades del servei de transport de viatgers per ferrocarril. 	<p>És OBLIGATORI elaborar el PBEM per motiu del risc d'emergències en el transport de viatgers per ferrocarrils d'acord amb el corresponent Pla d'actuació del PROCICAT perquè el municipi disposa de:</p> <p>Túnels distanciat menys de 500 m entre si que sumades les longituds superen els 1.000 m.</p>
<p>RT03 (Emergències per onades de calor i de fred)</p>	<p>Risc quan se supera el percentil 98 de la temperatura màxima diària del període d'estiu i quan baixa del percentil 98 de la temperatura mínima diària del període d'hivern.⁸</p> <p>Percentil 2 T mínima hivern: -1,2°C</p> <p>Percentil 98 T màxima estiu: 35,3°C</p> <p>Les conseqüències per la salut són diferents si la temperatura extrema és puntual d'un dia o es manté persistent durant tres dies consecutius o més.</p>	<p>Tots els municipis poden patir emergències per onades de calor i de fred</p>

⁸ https://static-m.meteo.cat/wordpressweb/wp-content/uploads/2022/05/20080244/percentils_2012_2021.pdf



2.2. RISCOS ESPECIALS

	DESCRIPCIÓ I AVALUACIÓ DEL RISC AL MUNICIPI SEGONS PLA ESPECIAL GENERALITAT	OBLIGAT/ RECOMANAT
RE02 Risc d'incendi forestal (INFOCAT):	D'acord amb el Pla Infocat i el Mapa de Protecció Civil de Catalunya, el nivell de perill del Municipi és ALT i el nivell de vulnerabilitat és MITJA	D'acord amb el Pla Infocat, l'elaboració del PAM per incendis forestals és OBLIGAT al municipi.
RE03 Risc d'inundacions (INUNCAT):	D'acord amb la cartografia de l'ACA, el municipi té afectació per inundabilitat per tenir zones que es poden inundar, en base als resultats obtinguts amb models hidràulics, per un període de retorn de T500, T100, T10 i Zones potencialment Inundables. Es preveu una situació meteorològica de perill (SMP) de nivell 1 quan se superin: els 20 mm/30min o els 100 mm/24h. Es preveu una situació meteorològica de perill (SMP) de nivell 2 quan se superin: els 40 mm/30min o els 200 mm/24h.	Segons el Pla INUNCAT el municipi està RECOMANAT a elaborar el PAM d'inundacions.
RE04 Risc químic en el transport (TRANSCAT):	D'acord amb el Pla TRANSCAT i el Mapa de Protecció Civil de Catalunya, el nivell de perill per transport ferroviari de MMPP és ALT . En el tram Reus-Flix hi ha un volum de 172.971 Tones/any de MMPP on el 2,5% és de matèries tòxiques, el 30,2% és de matèries inflamables i el 48,1% correspon a matèries molt inflamables.	Segons el Pla TRANSCAT el municipi està RECOMANAT a elaborar el PAM de transport de mercaderies perilloses
RE05 Risc per nevades (NEUCAT):	El municipi es troba entre els 200m i 800m.El nucli urbà es troba a uns 268m. Segons aquesta altitud, el llistat de situació meteorològica de perill (SMP) de nivell 1 correspon a l'acumulació entre 0-2cm. en 24 h; el llistat de SMP de nivell 2 correspon a l'acumulació de més de > 5 cm. en 24 h. (taula 2.2.1 del Pla NEUCAT)	Segons el Pla NEUCAT el municipi està RECOMANAT a elaborar el PAM de nevades.



	Gruixos lliandar baix (Graus 1, 2 i 3)	Gruixos lliandar alt (Graus 4, 5 i 6)	
	gruix > 0 cm entre 0 m i 300 m	gruix > 5 cm entre 0 m i 300 m	
gruix > 2 cm entre 300 m i 600 m	gruix > 15 cm entre 300 m i 600 m		
gruix > 5 cm entre 600 m i 800 m	gruix > 20 cm entre 600 m i 800 m		
gruix > 10 cm entre 800 m i 1000 m	gruix > 30 cm entre 800 m i 1000 m		
gruix > 20 cm entre 1000 m i 1500 m	gruix > 50 cm entre 1000 m i 1500 m		

RE09 Risc per sismes (SISMICAT):	<p>D'acord amb el Pla SISMICAT i el Mapa de Protecció Civil de Catalunya, el municipi pot patir un sisme de nivell VI, que significa danys a les construccions.</p> <p>Aquestes dades són de l'escala d'intensitat macrosísmica MSK (intensitat màxima percebuda per a un període de retorn de 500 anys).</p>	<p>Segons el Pla SISMICAT el municipi està RECOMANAT a elaborar el PAM per sismes</p>
RE11 Risc de ventades (VENTCAT)	<p>Segons dades del Pla de la Generalitat de Catalunya per risc de ventades (VENTCAT), els municipis afectats per aquest risc són:</p> <ul style="list-style-type: none"> • Municipis amb >10 dies de superació del lliandar de vent de 20 m/s • Municipis amb >20.000 habitants <p>Duesaigües té 12 dies de superació del lliandar de vent de 20 m/s.</p> <p>(Annex II VENTCAT)</p>	<p>Segons el Pla VENTCAT el municipi està OBLIGAT a elaborar el PAM per ventades .</p>

2.3. RISCOS ESPECÍFICS

No s'identifiquen riscos específics al municipi.

3. DOCUMENT 3.Vulnerabilitat

3.1. ÀREES O SECTORS D'AFECTACIÓ

3.1.1. RISC TERRITORIAL

3.1.1.1. SECTOR AFECTACIÓ PER EMERGÈNCIES PER TRANSPORT PER FERROCARRIL

VULNERABILITAT MUNICIPAL		
SECTOR DE RISC	UBICACIÓ	DESCRIPCIÓ
Vall dels Masos	Correspon a la meitat nord-est del terme	Són vulnerables els : - Túnel - Viaductes - Ponts - Passos a nivell - Viatgers i Vianants

3.1.1.2. SECTOR AFECTACIÓ PER EMERGÈNCIES PER ONADES DE CALOR I FRED

VULNERABILITAT MUNICIPAL		
SECTOR DE RISC	UBICACIÓ	DESCRIPCIÓ
Les Galaupes- Les Crestes del Coix	Correspon a l'est del terme	Són especialment vulnerables: - Gent gran, especialment el grup per sobre de 75 anys. - Persones amb determinades circumstàncies socials (viure sol, pobresa, etc.). - Persones amb discapacitats físiques o psíquiques que tenen limitada l'autocura i la mobilitat. - Nadons. - Persones amb malalties cròniques: cardioespiratòries, diabetis, hipertensió arterial, malalties renals, Parkinson, Alzheimer, obesitat, etc. - Persones que reben medicaments diürètics o medicaments que actuen sobre el sistema nerviós central.
Vall dels Masos	Correspon a la meitat nord-est del terme	
Colls del Vicari- Los Crous	Correspon a la part nord-oest del terme	
Coll de la Teixeta –Les Freixes	Correspon a la part nord del terme	
Lo Barranc Reial	Correspon al sud del terme	
Serra del Pradell	Correspon a la meitat nord-oest del terme	
Duesaigües	Nucli Urbà	

3.1.2. RISC ESPECIAL


3.1.2.1. SECTOR AFECTACIÓ D'INCENDIS FORESTALS. INFOCAT

VULNERABILITAT MUNICIPAL		
SECTOR DE RISC	UBICACIÓ	DESCRIPCIÓ
Les Galaupes- Les Crestes del Coix	Correspon a l'est del terme	Elements en superfície forestal o propers: masies, turisme rural, granges, etc..
Vall dels Masos	Correspon a la meitat nord-est del terme	
Colls del Vicari- Los Crous	Correspon a la part nord-oest del terme	
Coll de la Teixeta –Les Freixes	Correspon a la part nord del terme	
Lo Barranc Reial	Correspon al sud del terme	
Serra del Pradell	Correspon a la meitat nord-oest del terme	
Duesaigües	Nucli Urbà	

3.1.2.2. SECTOR D'AFECTACIÓ D'INUNDACIONS. INUNCAT

VULNERABILITAT MUNICIPAL		
SECTOR DE RISC	UBICACIÓ	DESCRIPCIÓ
Vall dels Masos	Correspon a la meitat nord-est del terme	Zones potencialment inundables
Lo Barranc Reial	Correspon al sud del terme	



VULNERABILITAT MUNICIPAL	
PERÍODE RETORN	CARTOGRAFIA ACA DEL MPCC
Zones potencialment inundables	

3.1.2.3. SECTOR D'AFECTACIÓ DE NEVADES. NEUCAT

VULNERABILITAT MUNICIPAL		
SECTOR DE RISC	UBICACIÓ	DESCRIPCIÓ
Les Galaupes- Les Crestes del Coix	Correspon a l'est del terme	<p>Són especialment vulnerables:</p> <ul style="list-style-type: none"> - Gent gran, especialment el grup per sobre de 75 anys i Residències Geriàtriques. - Persones amb determinades circumstàncies socials (viure sol, pobresa, etc.). - Zones d'activitats a l'aire lliure. - Línies d'abastament de corrent elèctric. - Carreteres prioritàries.
Vall dels Masos	Correspon a la meitat nord-est del terme	
Colls del Vicari- Los Crous	Correspon a la part nord-oest del terme	
Coll de la Teixeta –Les Freixes	Correspon a la part nord del terme	
Lo Barranc Reial	Correspon al sud del terme	
Serra del Pradell	Correspon a la meitat nord-oest del terme	
Duesaigües	Nucli Urbà	

3.1.2.4. SECTOR D'AFECTACIÓ DE SISMES. SISMICAT

VULNERABILITAT MUNICIPAL		
SECTOR DE RISC	UBICACIÓ	DESCRIPCIÓ
Les Galaupes- Les Crestes del Coix	Correspon a l'est del terme	Els elements vulnerables son: - Habitatges - instal·lacions essencials o aquelles que la seva disfunció en l'emergència sigui causa indirecta de danys, així com les instal·lacions adscrites. - Instal·lacions tipus línies vitals i totes aquelles construccions que poden esdevenir elements potencialment perillosos per les conseqüències que sobre la població poden provocar.
Vall dels Masos	Correspon a la meitat nord-est del terme	
Colls del Vicari- Los Crous	Correspon a la part nord-oest del terme	
Coll de la Teixeta –Les Freixes	Correspon a la part nord del terme	
Lo Barranc Reial	Correspon al sud del terme	
Serra del Pradell	Correspon a la meitat nord-oest del terme	
Duesaigües	Nucli Urbà	

3.1.2.5. SECTOR AFECTACIÓ PER EMERGÈNCIES PER VENTADES: VENTCAT

VULNERABILITAT MUNICIPAL		
SECTOR DE RISC	UBICACIÓ	DESCRIPCIÓ
Les Galaupes- Les Crestes del Coix	Correspon a l'est del terme	Són especialment vulnerables: - Edificis, construccions, panells publicitaris i d'altres, en mal estat o en obres. - Zones d'activitats a l'aire lliure: mercats, zones poliesportives obertes, patis escoles, parcs i jardins públics, etc... - Línies d'abastament de corrent elèctric. - Infraestructures de la xarxa telefònica. - Carreteres prop de zones forestals. - Vies de circulació exposades al vent per les quals circulen vehicles de gran tonatge.
Vall dels Masos	Correspon a la meitat nord-est del terme	
Colls del Vicari- Los Crous	Correspon a la part nord-oest del terme	
Coll de la Teixeta –Les Freixes	Correspon a la part nord del terme	
Lo Barranc Reial	Correspon al sud del terme	
Serra del Pradell	Correspon a la meitat nord-oest del terme	
Duesaigües	Nucli Urbà	



3.2. ELEMENTS VULNERABLES

A la següent llista apareixen els principals elements vulnerables afectats segons l'anàlisi dels sectors d'afectació pel perill.⁹

CODI	NOM	LOCALITZACIÓ	CONTACTE	UTM (X)	UTM (Y)
EV-AJ-1	Ajuntament	Plaça Catalunya,2	977834085	326350,2	4557038,7
EV-EDU-2	Escola Puigmarí	Carrer Enseula,7	977834417	326237,3	4556946
EV-ESP-3	Piscina Municipal de Duesaigües			326438	4556994,8
EV-ESP-4	Camp de futbol			325990,7	4556975,5
EV-SER-5	l'Ateneu	Plaça 15 d'agost	977834353	326397,3	4556954,9
EV-H-6	Ca la lina			326304	4557059
EV-REL-7	Església Santa Maria	Carrer del Mig		326364,6	4557018,8
EV-FUN-9	Cementiri Municipal			326189,5	4556861,2
EV-M-10	Mas de la Xurivia			324958	4557985
EV-M-11	Mas del Patro		610422218	325508	4559871
EV-M-12	Mas de la Potra			324092	4560149
EV-M-13	Mas del Monner			325773	4560778
EV-M-14	Caseta Planadevall		977262049	325772	4557506
EV-M-15	Mas del Tarragò			325847	4559780
EV-M-16	Mas-07			325049	4560202
EV-M-17	Mas-08			324781	4560117
EV-M-18	Mas-09			326979	4558468
EV-M-19	Mas Aguilò			325424	4560177
EV-M-20	Mas-11			326436	4559559
EV-M-21	Mas-12			326810	4556642
EV-M-22	Mas-13			326871	4556777
EV-M-23	Mas-14			326912	4556860
EV-M-24	Mas-15			326864	4556716
EV-M-25	Mas del Llopis		659696604	326281	4556638
EV-M-26	Mas-17			325587	4557180
EV-M-27	Mas-18			326364	4556785
EV-M-28	Mas-19			326379	4556693
EV-M-29	Mas de la Clàudia			325936	4557468
EV-M-30	Mas-21			326921	4556865
EV-M-31	Mas-22			325052	4560021
EV-M-32	Granja Luisito			325623	4559570
EV-M-33	Mas-24			324942	4557988

⁹ Donat que l'ajuntament no disposa de les dades i no té mitjans per recollir aquestes dades es proposa que es treballarà per disposar d'aquesta informació per a la Revisió del Duprocim.



EV-M-34	Granja del Cosme		977834280	326308	4557815
EV-M-35	Granja Ros		679996938	327369	4557624
EV-M-36	Mas-27			326497	4557094
EV-H-37	Cal Camilo	C/ de la Font,27	635844118	326350	4557111
EV-H-38	Apartaments Moreres	Les Avinguda Carretera de L'Argentera, Km 1	673461870	326271	4556884

Alguns elements vulnerables es troben desenvolupats en les següents fitxes:

EDIFICACIONS AÏLLADES¹⁰

CODI	NOM
EV-M-10	Mas de la Xurivia

Ús de l'edificació i tipus de construcció		Telèfons de contacte	
Masia, casa aïllada		(/)	
Descripció de l'accés principal			
Descripció d'altres accessos			
Coordenades UTM (ETRS89)		Ocupació de l'edifici	Franja de protecció de com a mínim 25 metres
X	Y		Sí
324958	4557985		
Nombre de persones per rangs d'edat			
Hi ha persones amb necessitats especials?			
Disposa de mitjans propis per l'evacuació?			
Maquinària en cas d'emergència			

¹⁰ Donat que l'ajuntament no disposa de dades i no té mitjans per recollir aquestes dades es proposa que es treballarà per disposar d'aquesta informació per a la Revisió del Duprocim.



CODI		NOM	
EV-M-11		Mas del Patró	
Ús de l'edificació i tipus de construcció		Telèfons de contacte	
Masia, casa aïllada		610422218	
Descripció de l'accés principal			
Descripció d'altres accessos			
Coordenades UTM (ETRS89)		Ocupació de l'edifici	Franja de protecció de com a mínim 25 metres
X	Y		Sí
325508	4559871		
Nombre de persones per rangs d'edat			
Hi ha persones amb necessitats especials?			
Disposa de mitjans propis per l'evacuació?			
Maquinària en cas d'emergència			

CODI		NOM	
EV-M-12		Mas de la Potra	
Ús de l'edificació i tipus de construcció		Telèfons de contacte	
Masia, casa aïllada (Runes)		(/)	
Descripció de l'accés principal			
Descripció d'altres accessos			
Coordenades UTM (ETRS89)		Ocupació de l'edifici	Franja de protecció de com a mínim 25 metres
X	Y		Sí
324092	4560149		
Nombre de persones per rangs d'edat			
Hi ha persones amb necessitats especials?			
Disposa de mitjans propis per l'evacuació?			
Maquinària en cas d'emergència			



CODI		NOM	
EV-M-13		Mas del Monner	
Ús de l'edificació i tipus de construcció		Telèfons de contacte	
Masia, casa aïllada		(/)	
Descripció de l'accés principal			
Descripció d'altres accessos			
Coordenades UTM (ETRS89)		Ocupació de l'edifici	Franja de protecció de com a mínim 25 metres
X	Y		NO
325773	4560778		
Nombre de persones per rangs d'edat			
Hi ha persones amb necessitats especials?			
Disposa de mitjans propis per l'evacuació?			
Maquinària en cas d'emergència			

CODI		NOM	
EV-M-14		Caseta Planadevall	
Ús de l'edificació i tipus de construcció		Telèfons de contacte	
Masia, casa aïllada		977262049	
Descripció de l'accés principal			
Descripció d'altres accessos			
Coordenades UTM (ETRS89)		Ocupació de l'edifici	Franja de protecció de com a mínim 25 metres
X	Y		SÍ
325772	4557506		
Nombre de persones per rangs d'edat			
Hi ha persones amb necessitats especials?			
Disposa de mitjans propis per l'evacuació?			
Maquinària en cas d'emergència			



CODI		NOM	
EV-M-15		Mas del Tarragó	
Ús de l'edificació i tipus de construcció		Telèfons de contacte	
Masia, casa aïllada		(/)	
Descripció de l'accés principal			
Descripció d'altres accessos			
Coordenades UTM (ETRS89)		Ocupació de l'edifici	Franja de protecció de com a mínim 25 metres
X	Y		NO
325847	4559780		
Nombre de persones per rangs d'edat			
Hi ha persones amb necessitats especials?			
Disposa de mitjans propis per l'evacuació?			
Maquinària en cas d'emergència			

CODI		NOM	
EV-M-16		Mas-07	
Ús de l'edificació i tipus de construcció		Telèfons de contacte	
Masia, casa aïllada		(/)	
Descripció de l'accés principal			
Descripció d'altres accessos			
Coordenades UTM (ETRS89)		Ocupació de l'edifici	Franja de protecció de com a mínim 25 metres
X	Y		NO
325049	4560202		
Nombre de persones per rangs d'edat			
Hi ha persones amb necessitats especials?			
Disposa de mitjans propis per l'evacuació?			
Maquinària en cas d'emergència			



CODI		NOM	
EV-M-17		Mas-08	
Ús de l'edificació i tipus de construcció		Telèfons de contacte	
Masia, casa aïllada		(/)	
Descripció de l'accés principal			
Descripció d'altres accessos			
Coordenades UTM (ETRS89)		Ocupació de l'edifici	Franja de protecció de com a mínim 25 metres
X	Y		No
324781	4560117		
Nombre de persones per rangs d'edat			
Hi ha persones amb necessitats especials?			
Disposa de mitjans propis per l'evacuació?			
Maquinària en cas d'emergència			

CODI		NOM	
EV-M-18		Mas-09	
Ús de l'edificació i tipus de construcció		Telèfons de contacte	
Masia, casa aïllada		(/)	
Descripció de l'accés principal			
Descripció d'altres accessos			
Coordenades UTM (ETRS89)		Ocupació de l'edifici	Franja de protecció de com a mínim 25 metres
X	Y		No
326979	4558468		
Nombre de persones per rangs d'edat			
Hi ha persones amb necessitats especials?			
Disposa de mitjans propis per l'evacuació?			
Maquinària en cas d'emergència			



CODI		NOM	
EV-M-19		Mas Aguilò	
Ús de l'edificació i tipus de construcció		Telèfons de contacte	
Masia, casa aïllada		(/)	
Descripció de l'accés principal			
Descripció d'altres accessos			
Coordenades UTM (ETRS89)		Ocupació de l'edifici	Franja de protecció de com a mínim 25 metres
X	Y		Sí
325424	4560177		
Nombre de persones per rangs d'edat			
Hi ha persones amb necessitats especials?			
Disposa de mitjans propis per l'evacuació?			
Maquinària en cas d'emergència			

CODI		NOM	
EV-M-20		Mas-11	
Ús de l'edificació i tipus de construcció		Telèfons de contacte	
Masia, casa aïllada		(/)	
Descripció de l'accés principal			
Descripció d'altres accessos			
Coordenades UTM (ETRS89)		Ocupació de l'edifici	Franja de protecció de com a mínim 25 metres
X	Y		Sí
326436	4559559		
Nombre de persones per rangs d'edat			
Hi ha persones amb necessitats especials?			
Disposa de mitjans propis per l'evacuació?			
Maquinària en cas d'emergència			



CODI		NOM	
EV-M-21		Mas-12	
Ús de l'edificació i tipus de construcció		Telèfons de contacte	
Masia, casa aïllada		(/)	
Descripció de l'accés principal			
Descripció d'altres accessos			
Coordenades UTM (ETRS89)		Ocupació de l'edifici	Franja de protecció de com a mínim 25 metres
X	Y		Sí
326810	4556642		
Nombre de persones per rangs d'edat			
Hi ha persones amb necessitats especials?			
Disposa de mitjans propis per l'evacuació?			
Maquinària en cas d'emergència			

CODI		NOM	
EV-M-22		Mas-13	
Ús de l'edificació i tipus de construcció		Telèfons de contacte	
Masia, casa aïllada		(/)	
Descripció de l'accés principal			
Descripció d'altres accessos			
Coordenades UTM (ETRS89)		Ocupació de l'edifici	Franja de protecció de com a mínim 25 metres
X	Y		Sí
326871	4556777		
Nombre de persones per rangs d'edat			
Hi ha persones amb necessitats especials?			
Disposa de mitjans propis per l'evacuació?			
Maquinària en cas d'emergència			



CODI		NOM	
EV-M-23		Mas-14	
Ús de l'edificació i tipus de construcció		Telèfons de contacte	
Masia, casa aïllada		(/)	
Descripció de l'accés principal			
Descripció d'altres accessos			
Coordenades UTM (ETRS89)		Ocupació de l'edifici	Franja de protecció de com a mínim 25 metres
X	Y		Sí
326912	4556860		
Nombre de persones per rangs d'edat			
Hi ha persones amb necessitats especials?			
Disposa de mitjans propis per l'evacuació?			
Maquinària en cas d'emergència			

CODI		NOM	
EV-M-24		Mas-15	
Ús de l'edificació i tipus de construcció		Telèfons de contacte	
Masia, casa aïllada		(/)	
Descripció de l'accés principal			
Descripció d'altres accessos			
Coordenades UTM (ETRS89)		Ocupació de l'edifici	Franja de protecció de com a mínim 25 metres
X	Y		Sí
326864	4556716		
Nombre de persones per rangs d'edat			
Hi ha persones amb necessitats especials?			
Disposa de mitjans propis per l'evacuació?			
Maquinària en cas d'emergència			



CODI		NOM	
EV-M-25		Mas del Llopis	
Ús de l'edificació i tipus de construcció		Telèfons de contacte	
Masia, casa aïllada		659696604	
Descripció de l'accés principal			
Descripció d'altres accessos			
Coordenades UTM (ETRS89)		Ocupació de l'edifici	Franja de protecció de com a mínim 25 metres
X	Y		Sí
326281	4556638		
Nombre de persones per rangs d'edat			
Hi ha persones amb necessitats especials?			
Disposa de mitjans propis per l'evacuació?			
Maquinària en cas d'emergència			

CODI		NOM	
EV-M-26		Mas-17	
Ús de l'edificació i tipus de construcció		Telèfons de contacte	
Masia, casa aïllada		(/)	
Descripció de l'accés principal			
Descripció d'altres accessos			
Coordenades UTM (ETRS89)		Ocupació de l'edifici	Franja de protecció de com a mínim 25 metres
X	Y		Sí
325587	4557180		
Nombre de persones per rangs d'edat			
Hi ha persones amb necessitats especials?			
Disposa de mitjans propis per l'evacuació?			
Maquinària en cas d'emergència			



CODI		NOM	
EV-M-27		Mas-18	
Ús de l'edificació i tipus de construcció		Telèfons de contacte	
Masia, casa aïllada		659696604	
Descripció de l'accés principal			
Descripció d'altres accessos			
Coordenades UTM (ETRS89)		Ocupació de l'edifici	Franja de protecció de com a mínim 25 metres
X	Y		Sí
326364	4556785		
Nombre de persones per rangs d'edat			
Hi ha persones amb necessitats especials?			
Disposa de mitjans propis per l'evacuació?			
Maquinària en cas d'emergència			

CODI		NOM	
EV-M-28		Mas-19	
Ús de l'edificació i tipus de construcció		Telèfons de contacte	
Masia, casa aïllada		(/)	
Descripció de l'accés principal			
Descripció d'altres accessos			
Coordenades UTM (ETRS89)		Ocupació de l'edifici	Franja de protecció de com a mínim 25 metres
X	Y		Sí
326379	4556693		
Nombre de persones per rangs d'edat			
Hi ha persones amb necessitats especials?			
Disposa de mitjans propis per l'evacuació?			
Maquinària en cas d'emergència			



CODI		NOM	
EV-M-29		Mas de la Clàudia	
Ús de l'edificació i tipus de construcció		Telèfons de contacte	
Masia, casa aïllada			
Descripció de l'accés principal			
Descripció d'altres accessos			
Coordenades UTM (ETRS89)		Ocupació de l'edifici	Franja de protecció de com a mínim 25 metres
X	Y		Sí
325936	4557468		
Nombre de persones per rangs d'edat			
Hi ha persones amb necessitats especials?			
Disposa de mitjans propis per l'evacuació?			
Maquinària en cas d'emergència			

CODI		NOM	
EV-M-30		Mas-21	
Ús de l'edificació i tipus de construcció		Telèfons de contacte	
Masia, casa aïllada		(/)	
Descripció de l'accés principal			
Descripció d'altres accessos			
Coordenades UTM (ETRS89)		Ocupació de l'edifici	Franja de protecció de com a mínim 25 metres
X	Y		NO
326921	4556865		
Nombre de persones per rangs d'edat			
Hi ha persones amb necessitats especials?			
Disposa de mitjans propis per l'evacuació?			
Maquinària en cas d'emergència			



CODI	NOM
EV-M-31	Mas-22

Ús de l'edificació i tipus de construcció		Telèfons de contacte	
Masia, casa aïllada			
Descripció de l'accés principal			
Descripció d'altres accessos			
Coordenades UTM (ETRS89)		Ocupació de l'edifici	Franja de protecció de com a mínim 25 metres
X	Y		NO
325052	4560021		
Nombre de persones per rangs d'edat			
Hi ha persones amb necessitats especials?			
Disposa de mitjans propis per l'evacuació?			
Maquinària en cas d'emergència			

CODI	NOM
EV-M-32	Granja Luisito

Ús de l'edificació i tipus de construcció		Telèfons de contacte	
Masia, casa aïllada		(/)	
Descripció de l'accés principal			
Descripció d'altres accessos			
Coordenades UTM (ETRS89)		Ocupació de l'edifici	Franja de protecció de com a mínim 25 metres
X	Y		SÍ
325623	4559570		
Nombre de persones per rangs d'edat			
Hi ha persones amb necessitats especials?			
Disposa de mitjans propis per l'evacuació?			
Maquinària en cas d'emergència			



CODI	NOM
EV-M-33	Mas-24

Ús de l'edificació i tipus de construcció		Telèfons de contacte	
Masia, casa aïllada			
Descripció de l'accés principal			
Descripció d'altres accessos			
Coordenades UTM (ETRS89)		Ocupació de l'edifici	Franja de protecció de com a mínim 25 metres
X	Y		Sí
324942	4557988		
Nombre de persones per rangs d'edat			
Hi ha persones amb necessitats especials?			
Disposa de mitjans propis per l'evacuació?			
Maquinària en cas d'emergència			

CODI	NOM
EV-M-34	Granja del Cosme

Ús de l'edificació i tipus de construcció		Telèfons de contacte	
Masia, casa aïllada		977834280	
Descripció de l'accés principal			
Descripció d'altres accessos			
Coordenades UTM (ETRS89)		Ocupació de l'edifici	Franja de protecció de com a mínim 25 metres
X	Y		NO
326308	4557815		
Nombre de persones per rangs d'edat			
Hi ha persones amb necessitats especials?			
Disposa de mitjans propis per l'evacuació?			
Maquinària en cas d'emergència			



CODI		NOM	
EV-M-35		Granja Ros	
Ús de l'edificació i tipus de construcció		Telèfons de contacte	
Masia, casa aïllada		679996938	
Descripció de l'accés principal			
Descripció d'altres accessos			
Coordenades UTM (ETRS89)		Ocupació de l'edifici	Franja de protecció de com a mínim 25 metres
X	Y		Sí
327369	4557624		
Nombre de persones per rangs d'edat			
Hi ha persones amb necessitats especials?			
Disposa de mitjans propis per l'evacuació?			
Maquinària en cas d'emergència			

CODI		NOM	
EV-M-36		Mas-27	
Ús de l'edificació i tipus de construcció		Telèfons de contacte	
Masia, casa aïllada			
Descripció de l'accés principal			
Descripció d'altres accessos			
Coordenades UTM (ETRS89)		Ocupació de l'edifici	Franja de protecció de com a mínim 25 metres
X	Y		Sí
326497	4557094		
Nombre de persones per rangs d'edat			
Hi ha persones amb necessitats especials?			
Disposa de mitjans propis per l'evacuació?			
Maquinària en cas d'emergència			

4. DOCUMENT 4. Procediments operatius

4.1. PROCEDIMENTS OPERATIUS PER RISC

4.1.1. CRITERIS D'ACTIVACIÓ. NIVELLS

4.1.1.1. PRE-ALERTA

La pre-alerta es produeix, en general quan:

- És previsible un fenomen que pot produir situacions de risc per la població a mig termini.
- S'informa de l'activació d'un Pla Especial de la Generalitat en fase pre-alerta per afectació a la zona on es troba el municipi.

La pre-alerta no implica l'activació del Pla.

4.1.1.2. ALERTA

El Pla s'activa en fase d'alerta, en general quan:

- S'informa de l'activació d'un Pla Especial de la Generalitat en fase d'alerta per afectació a la zona on es troba el municipi.
- Quan hi ha paràmetres objectius que fan preveure una situació d'emergència important a la població a curt termini.
- Davant de emergències per riscos naturals que no afectin ni puguin afectar a persones, béns i vies de comunicació.
- En emergències en determinades instal·lacions o infraestructures que no puguin produir danys a l'exterior però que puguin produir alarma en la població.

4.1.1.3. EMERGÈNCIA

El Pla s'activa en fase d'emergència, en general davant de les situacions següents:

- S'informa de l'activació en fase d'emergència d'un Pla Especial de la Generalitat en fase d'emergència per afectació a la zona on es troba el municipi.
- Davant d'emergències que puguin comportar, per la seva evolució, un greu risc per al municipi o danys a la població.

Al document IV es detallen criteris concrets per riscos concrets.

4.1.2. TASQUES PREVENTIVES I OPERATIVES ASSOCIADES A CADASCUN DELS NIVELLS

4.1.2.1. PROCEDIMENTS GENERALS

En època de risc, s'han de fer les següents accions generals preventives:

- Informar prèviament els possibles afectats, tot recordant-los els principals consells d'autoprotecció.
- Recordar als actuants municipals quina seria la seva funció en cas d'emergència.
- Executar totes aquelles actuacions preventives raonables i possibles
- Comprovar els telèfons principals tant del directori telefònic com del catàleg de mitjans i recursos

4.1.2.2. EN SITUACIÓ DE PRE-ALERTA

En general, en situació de pre-alerta, s'han de fer les actuacions següents:

Per a emergències on sigui possible una previsió, abans d'activar el Pla d'actuació municipal en alerta o en emergència, el municipi pot començar a fer tota una sèrie d'actuacions preventives per minimitzar les possibles conseqüències dels fenòmens previstos. Davant d'un avís preventiu de pre-alerta, s'han de fer les actuacions següents:

- Un seguiment de la situació (en funció al tipus d'emergència i a la probabilitat de la materialització del fenomen, aquest seguiment pot ser de tipus "intern" i per tant no sempre es contempla la informació a la població).
- Els grups actuants i entitats afectades procediran a fer les actuacions previstes en els seus plans d'actuació, entre d'altres: vigilància i control de zones de risc, mesures per la reducció del risc, preparació per a una possible evolució de l'emergència a llinars superiors (alerta o emergència).
- Una transmissió de la informació sobre qualsevol anomalia detectada que pugui ser significativa. Concretament, s'informa als membres del Comitè Municipal d'Emergència, als centres de coordinació i als grups locals actuants, si s'escau, d'acord amb els procediments establerts.
- Una possible convocatòria del consell assessor municipal, si es considera necessari.
- Comunicar al Centre de Coordinació Operativa de Catalunya (CECAT) (Tel. 977 29 76 00 / 977 29 76 00) que el Pla de Protecció Civil municipal es troba en situació de pre-alerta.
- Davant de la previsió del risc, el Centre Receptor d'Alarmes trametrà els corresponents avisos preventius segons els procediments establerts.

4.1.2.3. PROCEDIMENTS D'ACTIVACIÓ. INTERFASE AMB PLANS SUPERIORS

Detecció i notificació d'emergència:

Els avisos d'emergència associats a un pla especial de la Generalitat que rebí l'Ajuntament han de comunicar-se immediatament a:

- Telèfon únic d'emergències de Catalunya (112)
- Centre de Coordinació Operativa de Catalunya (CECAT) (Tel.977 29 76 00)

Procediments d'activació

El CECAT ha d'informar el Centre Receptor d'Alarmes local (CRA) dels municipis afectats o potencialment afectats per l'emergència, i per a determinats riscos li enviarà informació de referència com el mapa de risc. El CRA s'encarrega de comunicar-ho a l'alcalde.

En funció dels nivells i criteris que estableix el punt 3, l'alcalde activarà el Pla de protecció civil municipal, mitjançant el procediment establert, directament o a proposta de CECAT, o bé per indicació del director del Pla Especial de la Generalitat.

La interfase entre el Pla de protecció civil municipal i el Pla Especial de la Generalitat queda definida a partir de:

Els avisos que el CECAT fa al municipi. El CECAT enviarà un correu electrònic o una trucada informant que el Pla Especial de la Generalitat es troba activat.

La dependència de les funcions del responsable de l'emergència i del Comitè de Direcció tal com estan plantejades quan es produeix l'activació del Pla Especial de la Generalitat. Coordinació amb el director del Pla Especial de la Generalitat.

La configuració dels grups actuants locals establerts, adaptada a l'activació del Pla Especial de la Generalitat, fet que implica la integració dels grups d'actuació locals en els grups actuants del Pla Especial de la Generalitat i la coordinació amb la resta del grup.

La fase d'activació del Pla depèn de la corresponent fase del Pla Especial de la Generalitat i de la ubicació l'emergència respecte el municipi i l'impacte que la situació hi pugui tenir.

En general, en produir-se l'activació del Pla, s'ha de procedir a:

- La constitució del Comitè d'Emergències.
- L'avís d'activació als caps dels grups locals. Normalment s'ha de fer a través d'una trucada.
- La constitució dels grups actuants locals.
- La constitució del CECOPAL.

- La informació a la població sobre l'activació del Pla de protecció civil municipal i de les mesures de protecció a seguir d'acord amb les indicacions del director del Pla Especial de la Generalitat.
- En cas de ser constituït el CCA, l'establiment d'un contacte permanent.
- La mobilització de mitjans i recursos assignats al Pla.
- L'activació dels plans d'autoprotecció de la zona afectada.
- Una vegada activat el Pla i constituït el Consell Assessor, el CECOPAL i els grups locals, el director del Pla de protecció civil municipal ha de mantenir contacte permanent amb el director del Pla Especial de la Generalitat, amb el CCA i amb els responsables dels PAU corresponents.

En general, aquestes accions es concreten en cas d'alerta o emergència de la forma següent:

- Activació en alerta: suposa l'avís al Consell Assessor de l'Emergència. A criteri de l'alcalde o el director del Pla Especial de la Generalitat, es pot mobilitzar el Grup Local d'Intervenció.
- Activació en emergència: suposa la convocatòria del Consell Assessor de l'Emergència al CECOPAL i la mobilització dels grups actuants establerts en el Pla.

A continuació, es fa un recull de les actuacions principals a realitzar en cada cas, en funció del tipus de risc:

TASQUES PREVENTIVES I OPERATIVES ASSOCIADES AL RISC BÀSIC / TERRITORIAL	
FASE	TASQUES
PREALERTA	<ul style="list-style-type: none"> • Seguiment de la situació: <ul style="list-style-type: none"> - Comunicats del CECAT - Informació meteorològica: http://www.meteo.cat/prediccio/general/ - Estat de la xarxa viària: http://cit.transit.gencat.cat - Desenvolupament d'activitats a l'aire lliure (en cas de risc per concentració de persones), per part del responsable de l'activitat . • Connectar i tenir a mà l'emissora de la Xarxa Rescat. • Informar als responsables municipals i als integrants dels serveis municipals. • Vigilància dels elements vulnerables (veure plànol Riscos Territorials). • Preveure l'avís del possible risc a tots els elements vulnerables identificats (veure plànol Riscos Territorials). • Preveure quins serien els centres d'acollida i punts d'atenció a la població en cas d'emergència. • Comprovar la disposició dels materials necessaris per tal de fer front a la situació d'emergència.
ALERTA EMERGÈNCIA 1 EMERGÈNCIA 2	<ul style="list-style-type: none"> • Activar el Pla bàsic municipal i comunicar-ho al CECAT. • Trucar al 112 si es necessita ajuda externa (bombers, mossos d'esquadra o SEM). • Constituir el Comitè d'emergències municipal (veure ordre de trucades a la fitxa del CRA) i habilitar el CECOPAL. Activar els grups locals d'actuació que s'escaigui. • Connectar i tenir a mà l'emissora de la Xarxa Rescat (assegurar-se que les emissores de la Xarxa Rescat estan carregades i operatives). • Assegurar l'operativitat dels telèfons fixes i mòbils, i que els telèfons mòbils disposen de suficient bateria. • Fer seguiment de la situació (fonts del punt anterior) i mantenir comunicació amb el CECAT. • Avisar i mantenir informada la població de la situació de risc, donant a conèixer les mesures d'autoprotecció a prendre i els centres d'acollida previstos, i demanar si tenen necessitats especials. • Fer el seguiment especial d'aquella població que pugui considerar-se més vulnerable (gent gran, gent amb necessitats mèdiques, etc...). En cas de persones que necessitin tractaments diaris importants (diàlisi, quimioteràpia, etc...), fer-los anar a l'hospital on són tractats. • Seguiment de les institucions i serveis bàsics afectats per comprovar la seva viabilitat i la seva accessibilitat. Si cal, utilitzar alternatives als serveis bàsics. • Controlar el trànsit i l'accés a les zones afectades per l'emergència.

- Obrir i habilitar els centres d'acollida i fer l'acolliment de la població afectada, si escau.
- Avaluar les necessitats de recursos (propis o aliens) per donar allotjaments, aliments, atenció sanitària i serveis a les persones que poguessin necessitar-los a causa de l'emergència.
- Avisar i alertar a les empreses subministradores de recursos bàsics del municipi per tal que estiguin pendents de qualsevol incidència.
- Preveure la rehabilitació dels serveis bàsics (aigua, electricitat, gas, telefonia, etc...) al municipi com a conseqüència de talls en el subministrament.
- Col·laborar en les evacuacions, que siguin necessàries.
- Registre i organització dels voluntaris ocasionals.
- Habilitar punts d'informació a la població: Oficina d'atenció al ciutadà (OAC).
- Comunicar canvis de fase d'activació del Pla d'actuació municipal al CECAT i als integrants del Comitè d'Emergències Municipal.

Adicionalment, segons el risc:

- En cas d'onada de calor:
 - Assegurar l'abastament exterior d'aigua potable, en cas necessari.
- En cas d'ensorrament d'edificis:
 - Senyalitzar, tallar i controlar l'accés a la zona de l'ensorrament
 - Desallotjar els habitatges i establiments veïns a la zona de l'ensorrament.
 - Acompanyament psicològic i social

**TASQUES PREVENTIVES I OPERATIVES ASSOCIADES AL
RISC D'INCENDI FORESTAL**

PREALERTA	<ul style="list-style-type: none"> • Realitzar les següents actuacions preventives, per minimitzar possibles danys: <ul style="list-style-type: none"> – Garantir que els nuclis de població, les edificacions i les instal·lacions aïllades compleixin la legislació vigent relativa a les mesures de prevenció d'incendis forestals (franja de protecció perimetral de 25 m d'amplada com a mínim, xarxa d'hidrants homologats, neteja de vegetació seca de parcel·les no edificades i de vials, elaboració del PAU, etc..) – Netejar les zones forestals, en especial aquelles en què els efectes de les nevades, ventades o d'altres, hagin produït la caiguda de branques o d'arbres. • Seguiment de la situació i de la informació: <ul style="list-style-type: none"> – Comunicats del CECAT – Mapa de predicció de perill d'incendi forestal: http://www.gencat.cat/medinatural/incendis/mapaperill/ – Mapa del Pla Alfa: http://agricultura.gencat.cat/ca/ambits/medinatural/incendis-forestals/mapes/mapa-pla-alfa/ – Informació meteorològica: http://www.meteo.cat/prediccio/general/ – Estat de la xarxa viària: http://cit.transit.gencat.cat • Connectar i tenir a mà l'emissora de la Xarxa Rescat i l'emissora de l'ADF (assegurar-se que les emissores estan carregades i operatives). • Informar als responsables municipals i als integrants dels serveis municipals. • Vigilància de les zones amb risc especial : Nuclis de població i habitatges propers a masses forestals (elements vulnerables), i masses forestals en general. • Controlar les possibles columnes de fum en les zones amb masses forestals, i la circulació de vehicles en aquestes zones. • Fer apagar els focs que havien estat autoritzats, excepte aquells que tenen caràcter excepcional. • Preveure l'avís del possible risc a tots els elements vulnerables identificats. • Preveure quins serien els centres d'acollida i punts d'atenció a la població en cas d'una emergència. • Comprovar la disposició dels materials necessaris per tal de fer front a la situació d'emergència (ADF, funcionament dels hidrants, cubes d'aigua, etc...)
ALERTA EMERGÈNCIA 1 EMERGÈNCIA 2	<ul style="list-style-type: none"> • Activar el Pla d'actuació municipal per incendis forestals i comunicar-ho al CECAT. • Trucar al 112 si es detecta un incendi. • Constituir el Comitè d'emergències municipal (veure ordre de trucades a la fitxa del CRA) i habilitar el CECOPAL. Activar els grups locals d'actuació.

- Connectar i tenir a mà l'emissora de la Xarxa Rescat i l'emissora de l'ADF(assegurar-se que les emissores estan carregades i operatives).
- Assegurar l'operativitat dels telèfons fixes i mòbils, i que els telèfons mòbils disposen de suficient bateria.
- Fer seguiment de la situació (fonts del punt anterior) i mantenir comunicació amb el CECAT.
- Controlar el trànsit i l'accés a les zones afectades per l'incendi.
- Avís als elements vulnerables, transmetre la mesura d'autoprotecció que estableixi bombers i demanar si tenen necessitats especials.
- Obrir i habilitar els centres d'acollida i fer l'acolliment de la població afectada, si escau.
- Col·laborar en les evacuacions, si escau.
- Habilitar punts d'informació a la població (OAC Ajuntament).
- Preparar l'avituallament dels grups locals que treballin en l'incendi.
- Registre i organització dels voluntaris ocasionals
- Comunicar canvis de fase d'activació del Pla d'actuació municipal al CECAT i als integrants del Comitè d'emergències municipal.
- Avisar i mantenir informada la població de la situació de risc per incendi forestal, donant a conèixer les mesures d'autoprotecció a prendre que estableixi bombers i els centres d'acollida previstos, i demanar si tenen necessitats especials.
- Fer el seguiment especial d'aquella població que pugui considerar-se més vulnerable (gent gran, gent amb necessitats mèdiques, etc...). En cas de persones que necessitin tractaments diaris importants (diàlisi, quimioteràpia, etc...), fer-los anar a l'hospital on són tractats.
- Preveure, i en cas de necessitat habilitar, zones d'aparcament provisional per vehicles que no puguin circular, en cas que alguna via de circulació pugui quedar tallada

**TASQUES PREVENTIVES I OPERATIVES ASSOCIADES AL
RISC D'INUNDACIONS**

<p>PREALERTA</p>	<ul style="list-style-type: none"> • Abans de l'època d'inundacions, realitzar les següents actuacions preventives, per minimitzar possibles danys: • Netejar els claveguerams, els embornals, els possibles passos d'aigua, etc...a fi que l'aigua pugui drenar ràpidament (cal tenir en compte aquelles zones on s'han produït incendis forestals, també els períodes després de forts temporals i inundacions, així com els períodes després d'episodis de sequera prolongats que hagin pogut provocar la caiguda massiva de fulles dels arbres) • Preveure la senyalització de les zones potencialment inundables i dels cons de dejecció del municipi (veure plànol Risc d'Inundacions) • Seguiment de la informació: <ul style="list-style-type: none"> – Comunicats del CECAT – Informació meteorològica: http://www.meteo.cat/prediccio/general/ – Estacions d'aforament: http://aca-web.gencat.cat/aetr/vishid o http://195.55.247.237/saihebro/ – Estat de la xarxa viària: http://cit.transit.gencat.cat • Connectar i tenir a mà l'emissora de la Xarxa Rescat (assegurar-se que les emissores de la Xarxa Rescat estan carregades i operatives). • Informar als responsables municipals i als integrants dels serveis municipals. • Vigilància de les següents zones d'especial risc en cas de precipitacions perllongades (veure plànol Risc Inundacions): • Elements Vulnerables (EV) de la zona potencialment inundable. • Avisar aquelles persones que facin activitats a la zona potencialment inundable (veure plànol Risc Inundacions) • Preveure l'avís del possible risc a tot els elements vulnerables identificats. • Preveure quins serien els centres d'acollida i punts d'atenció a la població en cas d'una emergència per inundacions. • Comprovar la disposició dels materials necessaris per al control del trànsit en els punts conflictius, els possibles talls de camins i carreteres i l'establiment de rutes alternatives, etc...
<p>ALERTA EMERGÈNCIA 1 EMERGÈNCIA 2</p>	<ul style="list-style-type: none"> • Activar el Pla d'actuació municipal per inundacions i comunicar-ho al CECAT. • Trucar al 112 si es necessita ajuda externa (bombers, mossos d'esquadra o SEM). • Constituir el Comitè d'emergències municipal (veure ordre de trucades a la fitxa del CRA) i habilitar el CECOPAL. Activar els grups locals d'actuació. • Connectar i tenir a mà l'emissora de la Xarxa Rescat (assegurar-se que les emissores de la Xarxa Rescat estan carregades i operatives). • Assegurar l'operativitat dels telèfons fixes i mòbils, i que els telèfons mòbils disposen de suficient bateria.

- Fer seguiment de la situació (fonts del punt anterior), seguir la vigilància i mantenir comunicació amb el CECAT.
- Avisar i mantenir informada a la població de la situació de risc per inundacions, donant a conèixer les mesures d'autoprotecció a prendre i els centres d'acollida previstos, i demanar si tenen necessitats especials. Alguns dels consells a donar podrien ser (veure també Annex II):
 - No deixar fora objectes ni mobles que l'aigua pugui arrossegar.
 - Mantenir els desaigües i els embornals dels terrats nets i sense obstacles.
 - Evitar desplaçaments innecessaris.
 - Allunyar-se de rieres, torrents o zones inundables.
 - Etc...
- Fer el seguiments especial d'aquella població que pugui considerar-se més vulnerable (gent gran, gent amb necessitats mèdiques, etc...) en cas de que es pugui quedar aïllada.
- Les següents actuacions concretes en els següents punts conflictius:
 - Control de tapes de clavegueram en cotes baixes de col·lectors
 - Senyalitzar, tallar o controlar els PC (veure plànol Risc Inundacions).
- Seguir la vigilància, i en cas necessari tallar el pas o desallotjar, les següents zones d'especial risc:
 - Elements Vulnerables (EV) de la zona potencialment inundable.
- Suspendre els esdeveniments públics a l'aire lliure que puguin tenir risc per tempestes elèctriques o caiguda de branques o arbres.
- Fer vigilància i neteja de la xarxa viària local (treure fang i arbres trencats).
- Obrir i habilitar els centres d'acollida i fer l'acolliment de la població afectada, si escau.
- Col·laborar en les evacuacions que siguin necessàries.
- Registre i organització dels voluntaris ocasionals.
- Comunicar canvis de fase d'activació del Pla d'actuació municipal al CECAT i als integrants del Comitè d'emergències municipal.



TASQUES PREVENTIVES I OPERATIVES ASSOCIADES AL RISC DE NEVADES

PREALERTA	<ul style="list-style-type: none"> • Seguiment de la informació: <ul style="list-style-type: none"> – Comunicats del CECAT – Informació meteorològica: http://www.meteo.cat/prediccio/general/ – Estat de la xarxa viària: http://cit.transit.gencat.cat • Connectar i tenir a mà l'emissora de la Xarxa Rescat. • Fer seguiment de la situació nivometeorològica: http://www.meteo.cat/prediccio/general • Comprovar la disponibilitat de fundents: <ul style="list-style-type: none"> – De Foment de Construccions i Contratas. – Brigada Municipal • Comprar més fundents, si és necessari, a: <ul style="list-style-type: none"> – Demarcació de carreteres de la generalitat – Ercros • Distribuir fundents als següent punts: <ul style="list-style-type: none"> – <u>Punts de distribució de fundents:</u> <ul style="list-style-type: none"> ○ No hi ha un punt especificat – <u>Rutes de distribució de fundents:</u> <ul style="list-style-type: none"> ○ No hi ha rutes definides • Habilitar zones d'aparcaments de vehicles a: <ul style="list-style-type: none"> – Aparcament públic (Carrer de les Bodegues, 3, 43360 Duesaigües) • En període de baixes temperatures i/o nevades preveure: <ul style="list-style-type: none"> – Prohibició de regar els carrers (neteja amb aigua) • Preveure l'avís del possible risc a tots els elements vulnerables identificats (veure plànol Risc Nevades) • Comprovar la disposició dels materials necessaris al control de trànsit en els punts conflictius, els possibles talls de camins i carreteres i l'establiment de rutes alternatives, etc... • Preveure els recursos materials i personals necessaris per a la neteja de neu a les vies de circulació.
ALERTA EMERGÈNCIA 1 EMERGÈNCIA 2	<ul style="list-style-type: none"> • Activar el Pla d'actuació municipal per nevades i comunicar-ho al CECAT. • Trucar al 112 si es necessita ajuda externa (bombers, mossos d'esquadra o SEM). • Constituir el Comitè d'emergències municipal (veure ordre de trucades a la fitxa del CRA) i habilitar el CECOPAL. Activar els grups locals d'actuació. • Connectar i tenir a mà l'emissora de la Xarxa Rescat. • Fer seguiment de la situació (fonts del punt anterior), vigilància dels gruixos de neu i mantenir comunicació amb el CECAT. • Avisar i mantenir informada a la població de la situació de risc per nevades, donant a conèixer les mesures d'autoprotecció a prendre i els centres d'acollida previstos, i demanar si tenen necessitats especials. Alguns dels consells a donar podrien ser (veure també Annex II):

- Evitar desplaçaments innecessaris.
- Vigilar la combustió de les estufes.
- Etc...
- Fer el seguiment especial d'aquella població que pugui considerar-se més vulnerable (gent gran, gent amb necessitats mèdiques, etc...) en cas de persones que necessitin tractaments diaris importants (diàlisi, quimioteràpia, etc...), fer-los anar a l'hospital on son tractats.
- Neteja, i distribució de fundents si escau, als següents punts i rutes:
 - No s'ha definit cap ruta.
- Suspendre esdeveniments públics, activitats esportives i recreatives a l'aire lliure.
- Avís als elements vulnerables i demanar si tenen necessitats especials.
- Demanar la col·laboració de la població pel que fa a la neteja de les voreres i terrats.
- Obrir i habilitar els centres d'acollida i fer l'acolliment de la població afectada, si escau.
- Col·laborar en les evacuacions que siguin necessàries.
- Registre i organització dels voluntaris ocasionals.
- Comunicar canvis de fase d'activació del Pla d'actuació municipal al CECAT i als integrants del Comitè d'emergències municipal.

TASQUES PREVENTIVES I OPERATIVES ASSOCIADES AL RISC SÍSMIC	
PREALERTA	<ul style="list-style-type: none"> • Seguiment de la situació i informació: <ul style="list-style-type: none"> – Comunicats del CECAT – Institut Cartogràfic i Geològic de Catalunya: http://www.icgc.cat/Ciutada/Explora-Catalunya/Terratremols – Estat de la xarxa viària: http://cit.transit.gencat.cat • Connectar i tenir a mà l'emissora de la Xarxa Rescat (assegurar-se que les emissores de la Xarxa Rescat estan carregades i operatives). • Informar als responsables municipals i als integrants dels serveis municipals
ALERTA EMERGÈNCIA 1 EMERGÈNCIA 2	<ul style="list-style-type: none"> • Activar el Pla d'actuació municipal per sismes i comunicar-ho al CECAT. • Trucar al 112 si es necessita ajuda externa (bombers, mossos d'esquadra o SEM). • Constituir el Comitè d'emergències municipal (veure ordre de trucades a la fitxa del CRA) i habilitar el CECOPAL. Activar els grups locals d'actuació. • Connectar i tenir a mà l'emissora de la Xarxa Rescat. • Fer seguiment de la situació i mantenir comunicació amb el CECAT. • Avis als elements vulnerables i demanar si tenen necessitats especials. • Controlar el trànsit i l'accés a les zones afectades. • Inspecció dels edificis de major risc del municipi per detectar possibles danys (veure llistat d'elements vulnerables) • Suspendre esdeveniments públics i altres activitats, si escau. • Obrir i habilitar els centres d'acollida i fer l'acolliment de la població afectada, si escau. • Col·laborar en les evacuacions que siguin necessàries. • Registre i organització dels voluntaris ocasionals • Comunicar canvis de fase d'activació del Pla d'actuació municipal al CECAT i als integrants del Comitè d'emergències municipal.

TASQUES PREVENTIVES I OPERATIVES ASSOCIADES AL RISC DE VENTADES

PREALERTA	<ul style="list-style-type: none"> • Seguiment de la situació i informació: <ul style="list-style-type: none"> – Comunicats del CECAT – Informació meteorològica: http://www.meteo.cat/prediccio/general/ – Estat de la xarxa viària: http://cit.transit.gencat.cat • Connectar i tenir a mà l'emissora de la Xarxa Rescat (assegurar-se que les emissores de la Xarxa Rescat estan carregades i operatives). • Informar als responsables municipals i als integrants dels serveis municipals
ALERTA EMERGÈNCIA	<ul style="list-style-type: none"> • Activar el Pla d'actuació municipal per risc de ventades i comunicar-ho al CECAT. • Trucar al 112 si es necessita ajuda externa (bombers, mossos d'esquadra o SEM). • Constituir el Comitè d'emergències municipal (veure ordre de trucades a la fitxa del CRA) i habilitar el CECOPAL. Activar els grups locals d'actuació. • Connectar i tenir a mà l'emissora de la Xarxa Rescat (assegurar-se que les emissores de la Xarxa Rescat estan carregades i operatives). • Assegurar l'operativitat dels telèfons fixes i mòbils, i que els telèfons mòbils disposen de suficient bateria. • Fer seguiment de la situació i mantenir comunicació amb el CECAT. • Avís als elements vulnerables i demanar si tenen necessitats especials. • Determinar les actuacions relacionades amb el control del trànsit que caldria fer en cas de ventades. <ul style="list-style-type: none"> – Comprovació i senyalització del punts més conflictius. – Talls de camins i carreteres i establiment de rutes alternatives. • Inspecció dels edificis de major risc del municipi per detectar possibles danys (veure llistat d'elements vulnerables) • Proposar possibles suspensions d'esdeveniments públics i tancar les zones de jardins o parcs urbans que puguin representar un risc per ventades, caiguda d'arbres o branques. • Obrir i habilitar els centres d'acollida i fer l'acolliment de la població afectada, si escau. • Col·laborar en les evacuacions que siguin necessàries. • Registre i organització dels voluntaris ocasionals • Advertir als serveis d'obres o manteniment sobre els elements d'enllumenat, senyalització viària vertical o suspesa que pugui representar un perill i assegurar que els contenidors de brossa, en cas d'estar buits, no podran ser arrossegats pel vent. • Si cal, prohibir l'accés dels escolars als patis o zones de lleure durant els moments que els efectes del vent puguin ser més forts. Així mateix, si cal, suspendre les activitats de caràcter temporal com mercats a l'aire lliure, concerts o similars. • Comunicar canvis de fase d'activació del Pla d'actuació municipal al CECAT i als integrants del Comitè d'emergències municipal.

**TASQUES PREVENTIVES I OPERATIVES ASSOCIADES AL
RISC QUÍMIC EN EL TRANSPORT DE MERCADERIES PERILLOSES**

**ALERTA
EMERGÈNCIA**

- Activar el Pla d'actuació municipal per a accidents en el transport de mercaderies perilloses i comunicar-ho al CECAT.
- Trucar al 112 si es necessita ajuda externa (bombers, mossos d'esquadra o SEM).
- Constituir el Comitè d'emergències municipal (veure ordre de trucades a la fitxa del CRA) i habilitar el CECOPAL. Activar els grups locals d'actuació.
- Connectar i tenir a mà l'emissora de la Xarxa Rescat.
- Fer seguiment de la situació i mantenir comunicació amb el CECAT.
- Avís als elements vulnerables comunicant les mesures d'autoprotecció que s'estableixin des de la direcció del Transcat, en cas de dubte, recomanar el confinament, i demanar si tenen necessitats especials.
- Controlar el trànsit i l'accés a les zones afectades per l'emergència.
- Obrir i habilitar els centres d'acollida i fer l'acolliment de la població afectada, si escau.
- Col·laborar en les evacuacions que siguin necessàries.
- Fer l'avituellament dels elements vulnerables amb concentració de persones que no siguin autosuficients si el confinament és llarg.
- Comunicar canvis de fase d'activació del Pla d'actuació municipal al CECAT i als integrants del Comitè d'emergències municipal.

4.1.3. AVISOS : ORGANITZACIÓ, SISTEMES I RECORREGUTS¹¹

Notificació d'alerta a la població, per posar en pràctica les mesures d'autoprotecció com el confinament o l'evacuació.

Sistemes/mitjans d'avís a la població:

- Els mitjans de comunicació locals.
- Web municipal.
- Megafonia fixa o mòbil.
- Panells informatius.
- Telefonia fixa i mòbil.

Responsabilitat: amb caràcter immediat, l'Alcalde o Alcaldessa. Quan el Pla Especial de la Generalitat està activat, aquesta responsabilitat és compartida amb el Director del Pla Especial de la Generalitat.

AVISOS: ORGANITZACIÓ, SISTEMES I RECORREGUTS D'AVÍS			
	RESPONSABLE	MITJANS	DESTINATARIS
Riscos Territorials (PROCICAT)	Agutzil Cap del grup local d'ordre i avisos a la població.	Trucada telefònica. Web Municipal Xarxes Socials	Població i elements Vulnerables (Veure plànol Riscos Territorials)
Risc Incendis Forestals			Població i elements Vulnerables (Veure plànol Risc Inc. Forestals)
Risc Nevades			Població i elements Vulnerables (Veure plànol Risc nevades)
Risc Inundacions			Població i elements Vulnerables (Veure plànol Risc inundacions)
Risc sismes			Població i elements Vulnerables (Veure plànol Risc sismes)
Risc per Ventades			Població i elements Vulnerables (Veure plànol Risc Ventades)

¹¹ S'ha demanat les dades de les emissores de la Xarxa RESCAT (terminals i els número ISSI) a l'Ajuntament, i no ha sigut possible recopilar-les. Es treballarà per disposar d'aquesta informació per a la Revisió del Duprocim.

4.1.4. PROCEDIMENTS DE RELACIÓ I D'INTEGRACIÓ AMB ELS PLANS D'ÀMBIT SUPERIOR

El pla ha de preveure la integració i coordinació amb altres plans d'àmbit superior que es poguessin activar de forma simultània amb el pla.

Aquesta coordinació es reflecteix, bàsicament, en els següents aspectes:

FASE EMERGÈNCIA	RESPONSABLE	ACCIÓ	MITJÀ
Inici	Alcalde o persona que delegui	Comunicar activació del Pla al CECAT	Telèfon, Correu electrònic o Xarxa Rescat
Durant	CRA o coordinador municipal	Sol·licitud d'ajuda externa, si s'escau al 112	Telèfon
Durant	Alcalde o persona que delegui	Intercanvi informació amb el CECAT	Telèfon, Correu electrònic o Xarxa Rescat
Durant	Grups locals d'actuació	Col·laboració amb cossos d'emergència	Presencialment
Fi	Alcalde o persona que delegui	Comunicar desactivació Pla al CECAT	Telèfon, Correu electrònic o Xarxa Rescat

4.2. MESURES DE PROTECCIÓ A LA POBLACIÓ

4.2.1. EXECUCIÓ DE L'EVACUACIÓ

L'evacuació o l'allunyament consisteixen a desplaçar els usuaris o la població afectada a altres llocs o dependències en zona segura.

Cal tenir previst els elements a desallotjar i l'habilitació de llocs d'allotjament temporal per a aquelles persones de pas o residents que no puguin arribar al seu destí o aquelles que han hagut d'abandonar els seus habitatges. També és fonamental que la població sàpiga com actuar en cas d'evacuació.

Responsabilitat de la decisió d'efectuar l'evacuació de la població: L'Alcalde o Alcaldessa. Quan el Pla Especial de la Generalitat està activat, aquesta responsabilitat recau en última instància en el Director del Pla Especial de la Generalitat.

Direcció i coordinació de les tasques d'evacuació: L'Alcalde o Alcaldessa (a més del dispositiu municipal corresponent), comptant amb el suport del Grup Local d'Ordre i Avisos i el del Pla Especial de la Generalitat per executar-les. Les tasques d'evacuació van íntimament lligades a les d'avís a la població descrites anteriorment.

Direcció i coordinació de les tasques d'acollida: L'Alcalde o Alcaldessa (a més del dispositiu municipal previst), comptant amb el Grup Local Logístic i d'Acollida.

Així, per l'execució de l'evacuació s'han de tenir en compte els paràmetres següents:

- Zones possiblement afectades pels riscos previstos
- Temps o moments en què es produeixen els riscos
- Recorreguts i estat dels recorreguts d'evacuació.

Si la combinació d'aquestes variables permet executar una evacuació de la població (afectada) de forma segura, s'ha de procedir a realitzar aquesta evacuació, emprant els mitjans i mecanismes dels què disposa el municipi:

- Telefonia fixa i mòbil
- Personalment, a través del grup local d'ordre i avisos a la població, o d'altres (voluntaris, etc.), mitjançant vehicles i megafonia.

Els missatges han de ser clars i concisos, especificant sempre les tres pautes imprescindibles per emetre un missatge adequat a la població:

- Acció a realitzar: Evacuació.
- Lloc o direcció cap a la qual s'ha d'evacuar.

- Fer entendre que és urgent: realitzar evacuació amb celeritat, però sense perdre la calma.

Segons els riscos identificats, es considera la mesura d'evacuació com a mesura adequada en cas que tinguin lloc les emergències següents:

- Fort vent: en les zones que puguin presentar risc per a la població (parcs, jardins, zones obertes, etc..)
- Ensorrament d'edificis: en els edificis i zones del voltant (carrers, activitats i habitatges veïns) afectades per l'ensorrament.
- Incendis forestals: en les zones i els seus voltants afectades per l'incendi, en especial zones amb massa forestal. No obstant, com a norma general, el confinament és la mesura més segura tret que les autoritats valorin altres indicacions.
- Nevades: en els edificis en mal estat i en les zones que puguin presentar risc per a la població (zones amb gran acumulació de neu).
- Inundacions: zones potencialment inundables.

4.2.2. ZONES D'ALLUNYAMENT

L'allunyament consisteix a desplaçar la població afectada a una zona segura de forma temporal.

Les zones d'allunyament són les zones crítiques en cas que es produeixi una emergència i que s'han de desallotjar, si el procediment és el d'evacuació, o que, en cas de que la població es trobi fora d'aquestes zones, cal procurar que no es traspassin ni es produeixin fluxos entrants de persones cap aquestes zones, a banda dels possibles grups especialitzats en emergències que hi hagin d'actuar.

Segons els riscos identificats, les zones d'allunyament per a diversos riscos són les següents:

- Fort vent: en les zones que puguin presentar risc per a la població (parcs, jardins, zones obertes, etc..)
- Glaçades: les zones que puguin presentar risc per a la població (vies de circulació principals, carrers, zones de parada de vehicles (stops, rotondes, passos de vianants, etc..)).
- Ensorrament d'edificis: en els edificis i zones del voltant (carrers, activitats i habitatges veïns) afectades per l'ensorrament.
- Incendis forestals: en les zones i els seus voltants afectats per l'incendi, en especial zones amb massa forestal.
- Nevades: en els edificis en mal estat i en les zones que puguin presentar risc per a la població (zones amb gran acumulació de neu).
- Inundacions: zones potencialment inundables.

4.2.3. PAUTES DE CONFINAMENT

En determinades circumstàncies en què no es pugui dur a terme l'evacuació en condicions de seguretat de la població ubicada en zona de risc, el confinament als habitatges i edificis pot esdevenir la mesura de protecció més adient. Es tractaria de refugiar-se dins dels edificis, tancar totes les obertures i entrades de les edificacions (portes, persianes, porticons) i situar-se el més lluny possible de la part de l'edifici on impactaria l'efecte de l'emergència (allau), en les parts superiors (inundacions), en les parts més interiors i allunyades de l'atmosfera exterior i tancar la ventilació (accidents amb substàncies perilloses), etc., en cas que l'emergència es desencadenés i afectés l'edifici.

A l'hora de valorar la conveniència o no de confinar la població i de restringir el moviment de les persones, cal tenir en compte si les edificacions a la zona d'arribada dels efectes de l'emergència poden funcionar com un refugi suficientment segur i si la previsió del perill pot empitjorar fins al punt de ser necessària l'evacuació. En aquest supòsit caldria valorar l'evacuació enfront del confinament, tenint en compte els casos que l'evacuació s'acabaria realitzant en condicions molt desfavorables i d'altíssima perillositat.

Les zones de confinament es definiran d'acord amb la localització i les característiques de l'emergència.

4.2.4. CONTROL D'ACCESSOS

L'objectiu del control d'accessos és impedir que persones i vehicles aliens a la gestió de l'emergència puguin entrar en la zona de risc. D'aquesta manera s'impedeix que aquestes persones es posin en perill i es garanteix que no destorben els grups actuants a la zona de risc. Pot ser necessari, en el seu cas, en control i l'ordenació del tràfic en les zones adjacents, amb l'objecte de facilitar l'arribada de nous recursos.

S'estableix control d'accessos als punts següents:

Pla Especial	Supòsit	Punt
Inundacions	Zones potencialment inundables	T-313 a l'entrada del poble
Actes Festius	Acumulació de vehicles en nucli urbà.	
Nevades	Acumulació de neu	T-313 i T-343



Mesura de protecció	Descripció	Riscos d'ús preferent	Riscos d'ús secundari
Confinament	Mesura adequada quan els edificis proporcionen una elevada protecció davant del risc i, per tant, el risc de patir danys a l'exterior és molt superior que quedar-se al seu interior.	<ul style="list-style-type: none"> • Contaminació de l'aire (Núvol tòxic o fum) • Accidents amb mercaderies perilloses • Incendis forestals 	<ul style="list-style-type: none"> • Inundacions (confinament en plantes superiors)
Allunyament¹²	Mesura adequada quan hi ha determinades zones en que hi ha un risc molt elevat produir danys a les persones.	<ul style="list-style-type: none"> • Inundacions • Ventades 	<ul style="list-style-type: none"> • Incendis forestals (restricció d'accés i activitats a la zona forestal)
Restricció de la mobilitat	Mesura adequada quan el risc dificulta la mobilitat per les vies de circulació i hi ha un risc elevat de que s'hi produeixin danys en circular per aquestes o quedin obstaculitzades i dificultin la mobilitat dels serveis d'emergència.	<ul style="list-style-type: none"> • Nevades 	<ul style="list-style-type: none"> • Inundacions • Incendis forestals
Evacuació¹³	Mesura adequada quan el risc de patir danys per les persones és superior a l'interior dels edificis que a l'exterior.	<ul style="list-style-type: none"> • Sismes 	Inundacions Incendis forestals (només si ho ordena el grup d'intervenció de l'INFOCAT)

¹² Donada la dispersió de la població en diferents nuclis es considera preferible no fer evacuacions ni allunyar-la, i mantenir la població confinada en els seus habitatges

¹³ Pel que fa a les mesures previstes, us recordem que tal i com es recull en el pla INFOCAT, en situació de risc o emergència per incendi forestal és més recomanable en primera instància el confinament de la població a l'interior dels edificis que procedir a una evacuació desorganitzada, sense temps o per vies no segures.

Sempre que creieu necessari realitzar alguna evacuació caldrà que informeu degudament al cap del grup d'intervenció (Bombers) al CCA i al CECAT (recordeu que la comunicació amb CECAT es pot fer de forma directa mitjançant les emissores de la xarxa RESCAT).

4.2.5. CENTRES D'ACOLLIDA. TIPOLOGIA

CODI ¹⁴	NOM	RESP.	ADREÇA	CAP.	LLITS	CALEF.	DUTXES	CUINA
CA-1	Escola Puigmarí	Ajuntament	C/ Enseula, 7	150	No	Sí	No	No
CA-2	L'Ateneu		Plaça 15 d'Agost, 1	30	No	Sí	No	Sí
CA-3	Ca la Lina			60	Sí	Sí	Sí	Sí

¹⁴ Els centres d'acollida es podran utilitzar sempre que no estiguin afectats per l'emergència en funció del risc.

5. DOCUMENT 5. Fitxes d'actuació



Fitxa Nº 1	FITXA D'ACTUACIÓ PEL CENTRE RECEPTOR D'ALARMES (CRA)			
TIPUS D'EMERGÈNCIA	FUNCIONS			
	ALERTA	EMERGÈNCIA	Instruccions específiques	
General	Rebre l'avís d'emergència i compilar tota la informació possible.			
	Realitzar els avisos necessaris per tal d'activar l'ajuda externa, si escau: bombers, serveis sanitaris d'urgència, etc.		Trucada al 112 i als serveis necessaris.	
	En cas que el Pla s'activi de manera formal, ha d'avisar als membres del Consell Assessor i el Gabinet d'Informació.			
	Verificar avís.	Mantenir comunicació amb l'ajuda externa.		
	Activar el pla de comunicació amb aquest ordre de trucades:			
	1r CECAT	Trucada al CECAT o notificació mitjançant trucada d'emergències		
			Es notifica l'alerta, i si cal, es confirma després d'avaluar la situació (en cas de que no ho faci el Coordinador municipal de l'emergència)	
	2n Coordinador municipal d'emergències 3r Cap del Grup local d'ordre i avisos a la població 4t Cap del Grup local logístic i d'acollida 5è Cap del Grup local d'intervenció 6è Consell Assessor ¹⁵ 7è Gabinet d'informació 8è Representant municipal al Pla de la Generalitat que correspongui.		Notificació mitjançant trucada telefònica.	
Mantenir informat puntualment al coordinador municipal de l'emergència				

¹⁵ En el present cas el Consell Assessor és format pel Coordinador municipal de l'emergència, el Cap del Grup local d'ordre i avisos a la població i el Cap del grup local logístic i d'acollida, pel que ja quedarà avisat a través dels seus membres.

	Comunicar el fi de l'emergència a totes les entitats notificades.	Seguir el mateix ordre d'avisos al pla de comunicació.
FUNCIONS ESPECÍFIQUES PER RISC		
TIPUS D'EMERGÈNCIA	FUNCIONS	
Incendis Forestals	Avisar als serveis que puguin afrontar la situació d'emergència (ADF, etc..)	



Fitxa Nº 2	FITXA D'ACTUACIÓ PEL COORDINADOR MUNICIPAL DE L'EMERGÈNCIA		
TIPUS D'EMERGÈNCIA	FUNCIONS		
	ALERTA	EMERGÈNCIA	Instruccions específiques
General	Rebre l'avís d'emergència del CRA.		
	Avisar a l'alcalde i mantenir el contacte.		Trucar a l'alcalde, fer una valoració inicial i en cas d'activar-se el Pla, comunicar-ho al CECAT i al CRA
	En cas d'activació del Pla, comunicar-ho al CECAT i al CRA		
	Fer el seguiment de l'emergència i coordinar els diferents serveis municipals.		
	Confirmar que s'ha avisat al 112.		Verificar amb el CRA.
	Donar les ordres d'activació del grup local d'ordre i avisos a la població, Consell Assessor i Gabinet d'Informació.	Donar les ordres d'activació de tots els grups d'emergència.	Directament o a través del CRA.
	Coordinar l'execució de les accions per controlar l'emergència.		Directament o a través del CRA.
	Confirmar que s'ha fet la notificació de l'emergència al CECAT.		
	Proposar a l'alcalde un canvi del nivell d'activació.		Amb el CECOPAL.
	Controlar les operacions de mitigació de l'emergència i d'informació.		
Confirmar la fi de l'emergència i la seva comunicació interna i externa.		Directament o a través del CRA.	
FUNCIONS ESPECÍFIQUES PER RISC			
TIPUS D'EMERGÈNCIA	FUNCIONS		
Incendis Forestals	Previ a la situació de risc d'incendi forestal, en cas que existeixi alerta prèvia, coordinar als responsables dels grups actuant per a la presa de mesures preventives necessàries, amb la posada a punt dels mitjans de prevenció i els equips de resposta necessaris, en cas de materialitzar-se l'incendi (ex. revisió del material necessari per fer front a l'incendi com son cubes d'aigua, hidrants, etc.).		
	Fer el seguiment de l'evolució de la situació de risc d'incendi forestal o de l'incendi, si s'ha produït		
	Rebre informació, facilitada pel Cap del Grup local d'ordre i avisos a la població, respecte l'emergència:		

	<ul style="list-style-type: none"> - Persones afectades. - Zones i elements afectats: vies de circulació, edificis (habitatges, activitats, etc.) serveis bàsics, etc. - Estat de les zones i elements afectats. - Estat de les vies d'accés a les zones afectades. - Danys materials - Etc.
	<p>Contactar amb el CECAT per tal de:</p> <ul style="list-style-type: none"> - Ampliar i contrastar informació respecte la situació d'emergència per incendi forestal. - Preguntar si s'ha activat el Pla INFOCAT.
	<p>En cas que ho cregui convenient, suggerir a l'Alcalde de donar l'ordre d'avisar i coordinar aquelles persones, grups o serveis que hagin de prendre les mesures preventives necessàries o hagin d'intervenir en l'emergència (omplert de cubes d'aigua, personal per desenvolupar aquestes tasques, etc.)</p>
	<p>Coordinar, a través del Cap del Grup local logístic i d'acollida, l'execució dels possibles confinaments/evacuacions i posterior acollida dels elements vulnerables.</p>
	<p>Assegurar, a través del Cap del Grup local logístic i d'acollida, els mitjans necessaris per atendre aquelles persones que hagin de seguir tractaments inajornables</p>
	<p>Coordinar, a través del Cap del Grup d'ordre i avisos a la població, el seguiment de l'estat de les zones afectades. En cas de detectar-se perill, coordinar les tasques de control d'accés a aquestes zones</p>
Nevades	<p>Previ a la situació de risc de nevades, coordinar als responsables dels grups actuant per a la presa de mesures preventives necessàries, amb la posada a punt dels mitjans de prevenció i els equips de resposta necessaris, en cas de materialitzar-se les nevades (ex. previsió i recollida de material fundent, revisió del material per estendre els fundents, revisió del material de neteja de carreteres, etc.).</p>
	<p>Coordinar la finalització de totes les operacions de manteniment que puguin afectar als serveis bàsics, en cas de materialitzar-se les nevades previstes</p>
	<p>Fer el seguiment de l'evolució meteorològica, i de les nevades, si s'han produït</p>
	<p>Rebre informació, facilitada pel Cap del Grup local d'ordre i avisos a la població, respecte l'emergència:</p> <ul style="list-style-type: none"> - Determinar amb exactitud l'abast de les nevades. - Persones afectades. - Zones i elements afectats: vies de circulació, serveis bàsics, edificis, etc. - Estat de les vies de circulació. - Punts conflictius a nivell municipal. - Rutes preferents. - Conveniència o obligatorietat de fer servir cadenes. - Danys materials. - Etc.

	<p>Contactar amb el CECAT per tal de:</p> <ul style="list-style-type: none"> - Ampliar i contrastar informació respecte la situació d'emergència per nevades. - Preguntar si 'ha activat el Pla NEUCAT.
	<p>En cas que ho cregui convenient, suggerir a l'Alcalde de donar l'ordre d'avisar i coordinar aquelles persones, grups o serveis que hagin de prendre les mesures preventives necessàries o hagin d'intervenir en l'emergència (llevaneus, pales, camions per estendre fundents, personal per desenvolupar aquestes tasques, etc.).</p>
	<p>Coordinar, a través del Cap del Grup local logístic i d'acollida, l'execució dels possibles confinaments/evacuacions i posterior acollida dels elements vulnerables</p>
	<p>Assegurar, a través del Cap del Grup local logístic i d'acollida, els mitjans necessaris per atendre aquelles persones que hagin de seguir tractaments inajornables</p>
	<p>Coordinar, a través del Cap del Grup d'ordre i avisos a la població, el seguiment de l'estat dels punts més conflictius de la xarxa viària municipal. En cas de detectar-s'hi problemes, coordinar les tasques de control del trànsit, de neteja de carrers i voreres, etc.</p>
	Inundacions
<p>Fer el seguiment de l'evolució meteorològica, i de les inundacions, si s'han produït</p>	
<p>Rebre informació, facilitada pel Cap del Grup local d'ordre i avisos a la població, respecte l'emergència:</p> <ul style="list-style-type: none"> - Determinar amb exactitud l'abast de la inundació. - Persones afectades. - Estat de les zones inundables (si estan afectades o no). - Zones i elements afectats: edificis, instal·lacions, vies de circulació, serveis bàsics, etc. - Estat de les zones i elements afectats. - Punts d'actuació prioritària. - Punts de control. - Danys materials - Etc. 	
<p>Contactar amb el CECAT per tal de:</p> <ul style="list-style-type: none"> - Ampliar i contrastar informació respecte la situació d'emergència per inundació. - Preguntar en quina situació es troba o si 'ha activat el Pla INUNCAT. 	
<p>En cas que ho cregui convenient, suggerir a l'Alcalde de donar l'ordre d'avisar i coordinar aquelles persones, grups o serveis que hagin de prendre les mesures preventives necessàries o hagin d'intervenir en l'emergència</p>	

	<p>Coordinar, a través del Cap del Grup local logístic i d'acollida, l'execució dels possibles confinaments/evacuacions i posterior acollida dels elements vulnerables.</p> <p>Assegurar, a través del Cap del Grup local logístic i d'acollida, els mitjans necessaris per atendre aquelles persones que hagin de seguir tractaments inajornables</p> <p>Coordinar, a través del Cap del Grup d'ordre i avisos a la població, el seguiment de l'estat de les zones inundables i dels punts d'actuació prioritària. En cas de detectar-se perill, coordinar les tasques de control d'accés en els punts de control.</p>
Sismes	<p>Fer el seguiment de l'evolució de la situació del sisme</p> <p>Rebre informació, facilitada pel Cap del Grup local d'ordre i avisos a la població, respecte l'emergència:</p> <ul style="list-style-type: none"> - Persones afectades. - Zones i elements afectats: vies de circulació, edificis (habitatges, activitats, etc.) serveis bàsics, etc. - Estat de les zones i elements afectats. - Estat de les vies d'accés a les zones afectades. - Danys materials - Etc. <p>Contactar amb el CECAT per tal de:</p> <ul style="list-style-type: none"> - Ampliar i contrastar informació respecte la situació d'emergència per sismes. - Preguntar si s'ha activat el Pla SISMICAT. <p>Coordinar, a través del Cap del Grup local logístic i d'acollida, l'execució dels possibles confinaments/evacuacions i posterior acollida dels elements vulnerables.</p> <p>Assegurar, a través del Cap del Grup local logístic i d'acollida, els mitjans necessaris per atendre aquelles persones que hagin de seguir tractaments inajornables</p> <p>Coordinar, a través del Cap del Grup d'ordre i avisos a la població, el seguiment de l'estat de les zones afectades. En cas de detectar-se perill, coordinar les tasques de control d'accés a aquestes zones</p>



Fitxa Nº 3	FITXA D'ACTUACIÓ PER A L'ALCALDE / RESPONSABLE MUNICIPAL DE L'EMERGÈNCIA
TIPUS D'EMERGÈNCIA	FUNCIONS
General	Rebre l'avís de l'emergència i mantenir-se informat sobre la situació a través del Coordinador municipal de l'emergència
	Activar el Pla municipal d'emergències.
	Comunicar l'activació del Pla municipal d'emergències al CECAT , en cas que no faci el Coordinador municipal de l'emergència o el CRA (veure fitxes 1 i 2)
	Decidir el canvi de nivell d'activació del Pla, si escau
	Constituir el CECOPAL i convocar el Comitè municipal d'emergències a través del CRA.
	Fer el seguiment de l'emergència des del CECOPAL
	Mantenir informat i fer intercanvi d'informació amb el CECAT, en cas que no faci el Coordinador municipal de l'emergència o el CRA (veure fitxes 1 i 2).
	Prendre mesures preventives, si escau. Ordenar: - Avisos a la població, especialment als elements vulnerables. - Tasques d'evacuació i acollida.
	Requerir a les entitats privades i als particulars la col·laboració necessària
Desactivar el Pla municipal d'emergències	
FUNCIONS ESPECÍFIQUES PER RISC	
TIPUS D'EMERGÈNCIA	FUNCIONS
Incendis Forestals	Previ a la situació de risc d'incendi forestal, en cas que existeixi alerta prèvia, ordenar als responsables dels grups actuants la presa de mesures preventives necessàries, amb la posada a punt dels mitjans de prevenció i els equips de resposta necessaris, en cas de materialitzar-se l'incendi (ex. revisió del material necessari per fer front a l'incendi com son cubes d'aigua, hidrants, etc.)
	En cas d'incendi forestal, fer una valoració inicial respecte la situació, ampliant si cal la informació: - Determinar amb exactitud la repercussió de l'incendi. - Persones afectades. - Zones i elements afectats: vies de circulació, edificis (habitatges, activitats, etc.) serveis bàsics, etc. - Estat de les zones i elements afectats. - Estat de les vies d'accés a les zones afectades. - Danys materials - Etc.

	<p>Determinar, conjuntament amb els equips d'emergència externs i amb el CECAT, els possibles confinaments/evacuacions i posterior acollida dels elements vulnerables</p> <p>Determinar els mitjans necessaris per atendre aquelles persones que hagin de seguir tractaments inajornables</p> <p>Ordenar al Grup local d'ordre i avisos fer el seguiment de l'estat de les zones afectades. En cas de detectar-se perill, ordenar el control d'accés a aquestes zones.</p> <p>Sol·licitar el suport dels grups actuant del Pla INFOCAT, especialment del Grup d'ordre i logística, i coordinar la integració dels recursos municipals adscrits als grups d'actuació de l'INFOCAT</p>
Nevades	<p>Previ a la situació de risc de nevades, coordinar als responsables dels grups actuant per a la presa de mesures preventives necessàries, amb la posada a punt dels mitjans de prevenció i els equips de resposta necessaris, en cas de materialitzar-se les nevades (ex. previsió i recollida de material fundent, revisió del material per estendre els fundents, revisió del material de neteja de carreteres, etc.).</p> <p>Donar les instruccions d'enllestir, a nivell municipal, totes les operacions de manteniment que puguin afectar als serveis bàsics, en cas de materialitzar-se les nevades previstes</p> <p>En cas de nevades, fer una valoració inicial respecte la situació, ampliant si cal la informació:</p> <ul style="list-style-type: none"> - Determinar amb exactitud l'abast de les nevades. - Persones afectades. - Zones i elements afectats: vies de circulació, serveis bàsics, edificis, etc. - Estat de les vies de circulació. - Punts conflictius a nivell municipal. - Rutes preferents. - Conveniència o obligatorietat de fer servir cadenes. - Danys materials. - Etc. <p>Determinar, conjuntament amb els equips d'emergència externs i amb el CECAT, els possibles confinaments/evacuacions i posterior acollida dels elements vulnerables</p> <p>Determinar els mitjans necessaris per atendre aquelles persones que hagin de seguir tractaments inajornables</p> <p>Posar-se en comunicació amb els responsables dels serveis municipals per tal de conèixer l'estat del subministrament de llum, gas, aigua, transports urbans i interurbans</p> <p>Ordenar al Grup local d'ordre i avisos fer el seguiment de l'estat dels punts més conflictius de la xarxa viària municipal. En cas de detectar-s'hi problemes, ordenar el control del trànsit, la neteja de carrers i voreres, etc.</p> <p>Sol·licitar el suport dels grups actuant del Pla NEUCAT, especialment del Grup d'ordre i logística, i coordinar la integració dels recursos municipals adscrits als grups d'actuació del NEUCAT.</p>

Inundacions	Previ a la situació de risc d'inundacions, quan existeix alerta prèvia, coordinar als responsables dels grups actuant per a la presa de mesures preventives necessàries, amb la posada a punt dels mitjans de prevenció i els equips de resposta necessaris, en cas de materialitzar-se les inundacions
	En cas d'inundació, fer una valoració inicial respecte la situació, ampliant si cal la informació: <ul style="list-style-type: none"> - Determinar amb exactitud l'abast de la inundació. - Persones afectades. - Estat de les zones inundables (si estan afectades o no). - Zones i elements afectats: edificis, instal·lacions, vies de circulació, serveis bàsics, etc. - Estat de les zones i elements afectats. - Punts d'actuació prioritària. - Punts de control. - Danys materials - Etc.
	Determinar, conjuntament amb els equips d'emergència externs i amb el CECAT, els possibles confinaments/evacuacions i posterior acollida dels elements vulnerables
	Determinar els mitjans necessaris per atendre aquelles persones que hagin de seguir tractaments inajornables
	Posar-se en comunicació amb els responsables dels serveis municipals per tal de conèixer l'estat del subministrament de llum, gas, aigua, transports urbans i interurbans
	Ordenar al Grup local d'ordre i avisos fer el seguiment de l'estat de les zones inundables i dels punts d'actuació prioritària. En cas de detectar-se perill, ordenar el control d'accés en els punts de control
	Sol·licitar el suport dels grups actuant del Pla INUNCAT, especialment del Grup d'ordre i logística, i coordinar la integració dels recursos municipals adscrits als grups d'actuació del INUNCAT.
Sismes	En cas de sisme, fer una valoració inicial respecte la situació, ampliant si cal la informació: <ul style="list-style-type: none"> - Determinar amb exactitud la repercussió del sisme. - Persones afectades. - Zones i elements afectats: vies de circulació, edificis (habitatges, activitats, etc.) serveis bàsics, etc. - Estat de les zones i elements afectats. - Estat de les vies d'accés a les zones afectades. - Danys materials - Etc.
	Determinar, conjuntament amb els equips d'emergència externs i amb el CECAT, els possibles confinaments/evacuacions i posterior acollida dels elements vulnerables.
	Determinar els mitjans necessaris per atendre aquelles persones que hagin de seguir tractaments inajornables.

	<p>Ordenar al Grup local d'ordre i avisos fer el seguiment de l'estat de les zones afectades. En cas de detectar-se perill, ordenar el control d'accés a aquestes zones.</p> <p>Sol·licitar el suport dels grups actuants del Pla SISMICAT, especialment del Grup d'ordre i logística, i coordinar la integració dels recursos municipals adscrits als grups d'actuació del SISMICAT</p>
Ventades	<p>Declarar l'activació i la desactivació del PAM i comunicar-ho immediatament al CECAT, estigui el pla VENTCAT activat o no</p> <p>Informar i coordinar-se amb el/la director/a del pla autonòmic, a través del CECAT.</p> <p>Exercir la direcció, el comandament superior, la coordinació i la inspecció de tots els serveis i recursos afectes al PAM i de les actuacions que es facin, sense perjudici de les funcions que corresponen al/a la director/a del Pla VENTCAT</p> <p>Convocar el comitè d'emergències municipal</p> <p>Constituir el CECOPAL i exercir-ne la direcció superior</p> <p>Dirigir i coordinar en el terme municipal les actuacions adreçades a informar i protegir la població</p> <p>Dirigir i coordinar l'avaluació i definició dels principals elements vulnerables del terme municipal afectats per l'emergència</p> <p>Requerir l'activació dels plans d'autoprotecció i, si cal, activar-los i desactivar-los subsidiàriament</p> <p>Coordinar la integració dels recursos municipals adscrits als grups d'actuació del VENTCAT</p> <p>Requerir les entitats privades i els particulars per a la prestació de la col·laboració necessària</p> <p>Dirigir i coordinar, en general, l'execució de les funcions encomanades al municipi</p>

Fitxa Nº	FITXA D'ACTUACIÓ PER AL REPRESENTANT MUNICIPAL AL PLA AUTONÒMIC
TIPUS D'EMERGÈNCIA	FUNCIONS
General	Mantenir-se localitzable al telèfon per si se'l requereix.
	Si ho requereix el DIRECTOR DEL PLA AUTONÒMIC, desplaçar-se al CECAT o mantenir-s'hi en comunicació.
	Incorporar-se al CECAT com part del CONSELL ASSESSOR del PLA AUTONÒMIC.
	Mantenir comunicacions entre CECOPAL i Consell Assessor del PLA AUTONÒMIC.



Fitxa Nº 5	FITXA D'ACTUACIÓ PER AL CAP DEL GRUP LOCAL DE LOGÍSTICA I ACOLLIDA
TIPUS D'EMERGÈNCIA	FUNCIONS
General	Mantenir-se localitzable al telèfon per si se'l requereix
	Vetllar per la provisió d'avituallaments o altres recursos (medicaments, roba, etc.) a petició de l'Alcalde
	En cas d'evacuacions i confinaments: - Establir lloc d'acollida d'acord amb el nombre de persones a acollir i d'acord amb el Cap del Grup local d'ordre i avisos i l'Alcalde. - Donar instruccions al Grup d'acollida perquè prepari l'espai. - Donar instruccions perquè es prepari avituallaments. - Assegurar que es designa una persona per portar el registre de persones acollides. - Vetllar per si existeixen necessitats mèdiques o farmacèutiques en el lloc d'acollida i traslladar-ho al Coordinador municipal de l'emergència perquè sol·liciti els suport necessari a través del 112.
	Comprovar els mitjans disponibles. En cas de detectar altres necessitats no disponibles en el municipi, comunicar-ho al Coordinador municipal de l'emergència.
	Assegurar la correcta gestió de voluntaris ocasionals (registre, assignar responsable, ...).
	Dirigir-se al CECOPAL quan el convoquin.
	Mantenir informat al Coordinador municipal de l'emergència.
FUNCIONS ESPECÍFIQUES PER RISC	
TIPUS D'EMERGÈNCIA	FUNCIONS
Incendis Forestals	Comprovar els mitjans i materials disponibles: - Fer la previsió dels mitjans tècnics específics (cubes d'aigua, estat dels hidrants, etc.) disponibles en el municipi. - Preveure quins equipaments municipals podrien destinar-se a l'acollida d'elements vulnerables evacuats, en cas necessari. - Preveure el material necessari per l'acollida d'elements vulnerables evacuats, en cas necessari
	En cas necessari, donar suport als grups actuants pel que fa al material necessari, per tal que puguin desenvolupar les seves tasques (ex: facilitar a tots els grups els queviures necessaris i el combustible per als vehicles i les màquines, etc.)
	En cas necessari donar suport en les tasques de transport de persones que necessiten atenció sanitària inajornable (ex: persones que requereixen de tractament de diàlisi, etc.) i en el subministrament de medicaments.
Nevades	Comprovar els mitjans i materials disponibles: - Fer la previsió de material fundent, recollir-lo i emmagatzemar-lo.

	<ul style="list-style-type: none"> - Fer la previsió de material lleuger i pesant de treball, amb els mitjans tècnics específics (pales llevaneus, excavadores o altres) apropiats per a treure la neu, posar fundents, etc. - Preveure quins equipaments municipals podrien destinar-se a l'acollida d'elements vulnerables evacuats, en cas necessari. - Preveure el material necessari per l'acollida d'elements vulnerables evacuats, en cas necessari. - Preveure quines empreses poden proveir aigua en cas que hi hagi problemes amb la xarxa d'abastament públic o problemes de congelació de canonades. <p>En cas necessari, donar suport als grups actuant pel que fa al material necessari, per tal que puguin desenvolupar les seves tasques (ex: facilitar el material fundent, facilitar a tots els grups els queviures necessaris i el combustible per als vehicles i les màquines, etc.)</p> <p>En cas necessari donar suport en les tasques de transport de persones que necessiten atenció sanitària inajornable (ex: persones que requereixen de tractament de diàlisi, etc.) i en el subministrament de medicaments.</p> <p>Retirada de neu</p>
Inundacions	<p>Comprovar els mitjans i materials disponibles:</p> <ul style="list-style-type: none"> - Fer la previsió dels mitjans tècnics disponibles en el municipi. - Preveure quins equipaments municipals podrien destinar-se a l'acollida d'elements vulnerables evacuats, en cas necessari. - Preveure el material necessari per l'acollida d'elements vulnerables evacuats, en cas necessari. <p>En cas necessari, donar suport als grups actuant pel que fa al material necessari, per tal que puguin desenvolupar les seves tasques (ex: facilitar a tots els grups els queviures necessaris i el combustible per als vehicles i les màquines, etc.)</p> <p>En cas necessari donar suport en les tasques de transport de persones que necessiten atenció sanitària inajornable (ex: persones que requereixen de tractament de diàlisi, etc.) i en el subministrament de medicaments.</p>
Sismes	<p>Donar suport a la constitució del CCA dotant-lo dels mitjans necessaris per tal que es coordinin entre els diferents grups i col·laborant en les tasques de transmissió de la informació</p> <p>Donar suport a les demandes de recursos extraordinaris tant materials com humans que siguin manifestades pels diferents grups d'actuació, en tant a la recepció, mobilització i seguiment d'aquests i en especial per tal d'atendre les accions de:</p> <ul style="list-style-type: none"> - Rescat i trasllat de ferits i víctimes. - Estintolament dels edificis. - Enrunament dels edificis. - Gestió de residus: recollida, trasllat i dipòsit per al seu correcte tractament. - Serveis d'atenció domiciliària (teleassistència)

	<p>Gestionar el material donat solidàriament durant l'emergència en tant el seu emmagatzematge, tenint especial cura amb aquells productes que siguin peribles, la seva distribució entre els damnificats i la seva custòdia.</p> <p>Donar suport al sistema sanitari i de benestar social en tant a l'assistència psicosocial.</p> <p>Donar suport a la mobilització de recursos humans i materials per a la realització de la diagnosi de l'habitabilitat.</p>
Ventades	Prestar assistència social als afectats
	Gestionar l'acollida i atenció a la població afectada
	Fer seguiment de l'estat dels serveis bàsics (aigua, gas, electricitat i telecomunicacions), de les infraestructures i de les vies de comunicació i prioritzar la recuperació d'aquests serveis conjuntament amb les empreses i gestors en cada cas
	Obtenir, centralitzar i facilitar tota la informació necessària relativa als possibles afectats, facilitant els contactes familiars i la localització de persones
	Proveir els serveis bàsics a la població de forma alternativa i provisional i gestionar el restabliment definitiu dels serveis bàsics a la població
	Mobilitzar els mitjans i recursos excepcionals que la Direcció del Pla i els demés grups d'actuació necessitin per al desenvolupament de les seves funcions
	Proveir allotjament i manutenció al personal dels grups d'actuació en els casos que sigui necessari per superació dels recursos i procediments habituals establerts
	Donar suport a les comunicacions necessàries per a la gestió de l'emergència i especialment en les comunicacions entre CCA, CECOPAL i CECAT
	Informar al coordinador del CCA i al CECAT
	Coordinar les seves actuacions amb els altres grups a través del CCA
	Donar el suport tècnic necessari per a l'establiment del CCA
Prestar suport tècnic a la Sala del CECAT quan l'emergència ho requereixi	



Fitxa Nº	FITXA D'ACTUACIÓ PER AL CAP DEL GRUP LOCAL D'ORDRE I AVISOS A LA POBLACIÓ
6	
TIPUS D'EMERGÈNCIA	FUNCIONS
General	Mantenir-se localitzable al telèfon per si se'l requereix.
	Fer el seguiment de l'evolució de l'emergència.
	Vetllar per que es realitzin les comunicacions a població (telefònicament, rutes d'avís,...) segons indicacions de l'Alcalde.
	Establir controls d'accessos per impedir l'accés a persones no autoritzades o per la seva seguretat, en coordinació amb Mossos d'Esquadra.
	Establir la senyalització de les vies d'accés per tal d'afavorir l'arribada dels grups actuants a la zona de l'emergència.
	Executar evacuacions i confinaments, segons ordeni Bombers i en coordinació amb Mossos d'Esquadra.
	Dirigir-se al CECOPAL quan el convoquin.
	Mantenir informat al coordinador municipal de l'emergència.
FUNCIONS ESPECÍFIQUES PER RISC	
TIPUS D'EMERGÈNCIA	FUNCIONS
Incendis Forestals	Recollir, contrastar i facilitar al Coordinador de l'emergència tota la informació que generi l'emergència: <ul style="list-style-type: none"> - Persones afectades. - Zones i elements afectats: vies de circulació, edificis (habitatges, activitats, etc.) serveis bàsics, etc. - Estat de les zones i elements afectats. - Estat de les vies d'accés a les zones afectades. - Danys materials. - Etc.
	Consultar la informació sobre els consells per a l'autoprotecció (veure Annex II) i determinar els consells pertinents per a la població.

	Establir l'avís telefònic (consultar directori telefònic), per megafonia o altres mitjans, i/o el desplaçament als nuclis aïllats, i establir les rutes d'avís.
	En cas de confinament/evacuació, atendre a les ordres de Bombers i coordinar-se amb Mossos d'Esquadra.
	En cas de confinament, determinar les rutes d'avís i procedir a l'avís telefònic i/o desplaçament fins aquests, en cas que sigui necessari.
	En cas d'evacuació, preveure conjuntament amb el Cap del grup logístic i d'acollida, quins seran els centres d'acollida i els mitjans de transport necessaris.
	Determinar les rutes d'evacuació i executar l'evacuació
	Revisar els punts, equipaments, establiments i habitatges que puguin resultar afectats i que no hagin estat prèviament evacuats (habitatges aïllats, etc.) i procedir a l'avís telefònic i/o desplaçament fins aquests, en cas que sigui necessari.
	Preveure la vigilància de les zones evacuades.
	Demanar, en coordinació amb el Grup logístic i d'acollida, la col·laboració de voluntaris i establir els sistemes de control i adjudicació de tasques als voluntaris municipals.
Nevades	<p>Recollir, contrastar i facilitar al Coordinador de l'emergència tota la informació que generi l'emergència:</p> <ul style="list-style-type: none"> - Persones afectades. - Zones i elements afectats: vies de circulació, serveis de transport, serveis bàsics, edificis, etc. - Estat de les vies de circulació. - Punts conflictius a nivell municipal. - Rutes preferents. - Conveniència o obligatorietat de fer servir cadenes. - Danys materials. - Etc. <p>Consultar la informació sobre els consells per a l'autoprotecció (veure Annex II) i determinar els consells pertinents per a la població.</p>

	Establir l'avís telefònic (consultar directori telefònic), per megafonia o altres mitjans, i/o el desplaçament als nuclis aïllats, i establir les rutes d'avís.
	En cas de confinament/evacuació (desallotjament), atendre a les ordres de Bombers i coordinar-se amb Mossos d'Esquadra.
	En cas de confinament, determinar les rutes d'avís i procedir a l'avís telefònic i/o desplaçament fins aquests, en cas que sigui necessari.
	En cas de desallotjament, preveure conjuntament amb el Cap del grup logístic i d'acollida, quins seran els centres d'acollida i els mitjans de transport necessaris.
	Determinar les rutes per al desallotjament i executar el desallotjament.
	Revisar els punts, equipaments, establiments i habitatges que puguin resultar afectats i que no hagin estat prèviament desallotjats (masies aïllades, restaurants, etc.) i procedir a l'avís telefònic i/o desplaçament fins aquests, en cas que sigui necessari.
	Demandar, en coordinació amb el Grup logístic i d'acollida, la col·laboració de voluntaris i establir els sistemes de control i adjudicació de tasques als voluntaris municipals.
Inundacions	<p>Recollir, contrastar i facilitar al Coordinador de l'emergència tota la informació que generi l'emergència:</p> <ul style="list-style-type: none"> - Persones afectades. - Estat de les zones inundables (si estan afectades o no). - Zones i elements afectats: edificis, instal·lacions, vies de circulació, serveis bàsics, etc. - Estat de les zones i elements afectats. - Punts d'actuació prioritària. - Punts de control. - Danys materials. - Etc.
	Consultar la informació sobre els consells per a l'autoprotecció (veure Annex II) i determinar els consells pertinents per a la població.

	Establir l'avís telefònic (consultar directori telefònic), per megafonia o altres mitjans, i/o el desplaçament als nuclis aïllats, i establir les rutes d'avís.
	En cas de confinament/evacuació, atendre a les ordres de Bombers i coordinar-se amb Mossos d'Esquadra.
	En cas de confinament, determinar les rutes d'avís i procedir a l'avís telefònic i/o desplaçament fins aquests, en cas que sigui necessari.
	En cas d'evacuació, preveure conjuntament amb el Cap del grup logístic i d'acollida, quins seran els centres d'acollida i els mitjans de transport necessaris.
	Determinar les rutes d'evacuació i executar l'evacuació.
	Revisar els punts, equipaments, establiments i habitatges que puguin resultar afectats i que no hagin estat prèviament evacuats (masies aïllades, restaurants, etc.) i procedir a l'avís telefònic i/o desplaçament fins aquests, en cas que sigui necessari.
	<ul style="list-style-type: none"> ➤ Senyalitzar, tallar o controlar les següents vies de la xarxa viària: <ul style="list-style-type: none"> ▪ Tall C/ de Ronda al Passeig Fluvial Riu Besòs. ▪ Tall C/ Besòs (pont) .
	Preveure la vigilància de les zones evacuades.
Demanar, en coordinació amb el Grup logístic i d'acollida, la col·laboració de voluntaris i establir els sistemes de control i adjudicació de tasques als voluntaris municipals.	
Sismes	<p>Recollir, contrastar i facilitar al Coordinador de l'emergència tota la informació que generi l'emergència:</p> <ul style="list-style-type: none"> - Persones afectades. - Zones i elements afectats: vies de circulació, edificis (habitatges, activitats, etc.) serveis bàsics, etc. - Estat de les zones i elements afectats. - Estat de les vies d'accés a les zones afectades. - Danys materials. - Etc.
	En cas de confinament/evacuació, atendre a les ordres de Bombers i coordinar-se amb Mossos d'Esquadra.

	En cas de confinament, determinar les rutes d'avís i procedir a l'avís telefònic i/o desplaçament fins aquests, en cas que sigui necessari.
	En cas d'evacuació, preveure conjuntament amb el Cap del grup logístic i d'acollida, quins seran els centres d'acollida i els mitjans de transport necessaris.
	Determinar les rutes d'evacuació i executar l'evacuació
	Revisar els punts, equipaments, establiments i habitatges que puguin resultar afectats i que no hagin estat prèviament evacuats (habitatges aïllats, etc.) i procedir a l'avís telefònic i/o desplaçament fins aquests, en cas que sigui necessari.
	Demandar, en coordinació amb el Grup logístic i d'acollida, la col·laboració de voluntaris i establir els sistemes de control i adjudicació de tasques als voluntaris municipals.
Ventades	En detectar la situació d'emergència, transmetre l'alarma. Valorar la repercussió de l'emergència en el lloc, així com les necessitats per tal de fer-les arribar als grups d'actuació adients. Facilitar-ne la informació quan li sigui requerida
	Ordenar el trànsit per a que no dificulti les tasques que la resta dels grups actuació estiguin portant a terme a la zona. Aquesta tasca s'ha de dur a terme en coordinació amb la resta d'equips i haurà d'establir les rutes alternatives en coordinació amb el CECAT i el Grup Logístic (titulars i gestors de les vies)
	Garantir i facilitar l'accés dels grups actuants al lloc de l'emergència per tal que puguin realitzar les seves tasques sense ingerències estranyes ni impediments
	Garantir la seguretat ciutadana i l'ordre públic
	Assegurar la custòdia de béns a les zones afectades i/o que hagin estat evacuades
	Col·laborar si són requerits, i d'acord amb les autoritats municipals i els grups actuants, en tasques d'avisos a la població i d'evacuació de persones
	Organitzar i/o executar, si cal, d'acord amb les autoritats municipals, l'evacuació de la població, o qualsevol altra acció que impliqui un gran moviment de persones

	Per l'autoritat que representen tenen la funció de mobilitzar, si és necessari, tots els mitjans que la Direcció del Pla i els altres Grups d'Actuació necessitin per a complir les seves respectives missions
	Proposar al grup logístic les prioritats d'actuació pel que fa a la neteja de la xarxa viària i proposar solucions de gestió per aquelles situacions urgents relacionades amb problemes de mobilitat detectats in situ
	Facilitar la informació necessària i rellevant als altres grups i al CECAT per tal que puguin desenvolupar les seves funcions
	Coordinar les accions amb altres grups, a través del CCA, facilitant i col·laborant amb les tasques d'informació
	Funcions de policia judicial mentre no hi sigui present una representació del Grup Judicial i de Medicina Legal i Forense

Fitxa Nº 7	FITXA D'ACTUACIÓ PER AL CAP DEL GABINET D'INFORMACIÓ
TIPUS D'EMERGÈNCIA	FUNCIONS
General	Ha de contactar amb l'alcalde. Ha de demanar-li informació i instruccions. Si l'alcalde constitueix el CECOPAL , ha de desplaçar-s'hi.
	Ha de centralitzar, coordinar i preparar la informació que rep del Comitè d'Emergència, sobre l'emergència i facilitar-la a la població, als grups actuants o a d'altres administracions a través dels mitjans de comunicació.
	Ha de difondre les ordres, informació i consells d'autoprotecció adequats a la població durant la situació de risc.
	Consells d'autoprotecció de la GenCat: https://interior.gencat.cat/ca/arees_dactuacio/proteccio_civil/consells_a_utopteccio_emergencia/

Fitxa Nº 8	FITXA D'ACTUACIÓ PER AL CAP DEL GRUP LOCAL D'INTERVENCIÓ ¹⁶
TIPUS D'EMERGÈNCIA	FUNCIONS
Incendi Forestal	Ha de contactar amb l'alcalde (o el seu substitut). Ha de demanar-li informació i instruccions. Si l'alcalde constitueix el CECOPAL, ha de desplaçar-s'hi.
	Ha de contactar amb els actuants del grup i convocar-los a l'Ajuntament.
	Per incendis forestals, d'acord amb l'alcalde i segons les necessitats, ha de constituir amb el personal que hagi reunit: <ul style="list-style-type: none"> ✓ Reforços de prevenció, que ha de distribuir com a vigilància de les zones ja controlades apagades ✓ Reforços de prevenció, que ha de distribuir com a vigilància de les zones ja controlades apagades
	Ha d'organitzar els relleus quan sigui convenient
	D'acord amb el responsable del Grup Local Logístic i d'Acollida, ha d'organitzar l'avituellament dels equips

¹⁶ Aquest grup només es constitueix en cas d'incendi forestal.

6. DOCUMENT 6. Directori telefònic i catàleg de mitjans i recursos



6.1. DIRECTORI TELEFÒNIC

6.1.1. ORGANIGRAMA MUNICIPAL DE L'EMERGÈNCIA

RESPONSABLE MUNICIPAL DE L'EMERGÈNCIA – DIRECTOR DEL PLA DE PROTECCIÓ CIVIL MUNICIPAL		
NOM I COGNOMS	CÀRREC HABITUAL	TELÈFONS
Noèlia Tarragó Regodesebes	Alcaldesa	637 890 775
Albert Ferré Alberich	1r. Tinent d'Alcaldia	

CONSELL ASSESSOR			
CÀRREC OPERATIU	NOM I COGNOMS	CÀRREC HABITUAL	TELÈFONS
Coordinador municipal de l'emergència	Titular: Albert Ferré	1r. Tinent d'Alcaldia	637 890 775
	Substitut: Noèlia Tarragó	Alcaldesa	
Cap del grup local d'intervenció	Titular: Raül Ferré	President ADF	600 981 526
	Substitut: JM ^a Bondia	Regidor Protecció Civil	677 374 863
Cap del grup local logístic i d'acollida	Titular: Jaume Rabascall Substitut: Carles Nogués	2n. Tinent d'Alcaldia Regidor Turisme	
Cap del grup local d'ordre i d'avisos a la població	Titular: Isaias Gimenez	Agutzil	666 866 913
	Substitut: José Luis de Haro	Oficial 1 ^a	661 032 046
Cap del Gabinet d'informació	Titular: Noèlia Tarragó	Alcaldesa	637 890 775
	Substitut: JM ^a Bondia	Regidor Protecció Civil	677 374 863

6.1.1.1. GRUPS ACTUANTS

En cas d'activació del Pla Especial de la Generalitat, dirigeix els grups actuants el Conseller/a d'Interior, que és el seu director/a o en la persona en qui delegui. Les feines que ha de realitzar cada un dels grups d'actuació locals s'han de coordinar amb les dels grups d'actuació del Pla Especial de la Generalitat, en els quals s'integren.

GRUP LOCAL D'INTERVENCIÓ			
CÀRREC OPERATIU	CÀRREC HABITUAL	NÚMERO DE MEMBRES	TELÈFON
Actuants d'intervenció	ADF Les Xorivies	23	600 981 526

GRUP LOCAL SANITARI ¹⁷			
OPERATIU	NOM I COGNOMS	CÀRREC HABITUAL	TELÈFONS
No n'hi ha			

GRUP LOCAL LOGÍSTIC I D'ACOLLIDA			
CÀRREC OPERATIU	CÀRREC HABITUAL	NÚMERO DE MEMBRES	TELÈFON
Actuants de logística	Jaume Rabascall		
Actuants d'acollida	Carles Nogués		

GRUP LOCAL D'ORDRE I AVISOS A LA POBLACIÓ			
OPERATIU	NOM I COGNOMS	CÀRREC HABITUAL	TELÈFONS
Responsable d'Ordre			
Responsable dels Avisos a la Població	Titular: Isaias Gimenez Substitut: José Luis de Haro	Agutzil Oficial 1 ^a	666 866 913 661 032 046

¹⁷ No es conforma aquest grup operatiu

6.1.1.2. COMISSIÓ MUNICIPAL DE PROTECCIÓ CIVIL:

Duesaigües no té constituïda la Comissió municipal de protecció civil. El municipi no està obligat a crear aquesta Comissió atès que no presenta la població mínima exigida per a ser constituïda segons l'article 51 de la Llei 4/1997, de 20 de maig, de protecció civil de Catalunya.

6.1.2. CENTRES DE COORDINACIÓ I SERVEIS D'EMERGÈNCIA

CENTRES DE COORDINACIÓ I SERVEIS D'EMERGÈNCIA		
SERVEI	TELÈFON	CORREU ELECTRÒNIC
CECAT	977 29 76 00	cecat@gencat.cat
CECOPAL	977 834 085	ajuntament@duesaigues.cat
CRA	977 834 085	ajuntament@duesaigues.cat
MOSSOS D'ESQUADRA BOMBERS DE LA GENERALITAT SERVEI D'EMERGÈNCIES MÈDIQUES	112	---

6.1.3. ELEMENTS VULNERABLES

Veure la llista d'elements vulnerables al punt 3.2 Elements vulnerables.

6.1.4. CENTRES D'ACOLLIDA

CENTRES D'ACOLLIDA			
CODI MAPA	NOM	ADREÇA	TELÈFON
CA-1	Escola Puigmarí	C/ Enseula, 7	977 83 44 17
CA-2	L'Ateneu	Plaça 15 d'Agost, 1	977.83.43.53
CA-3	Ca la Lina		977 83 40 85

6.1.5. MITJANS DE COMUNICACIÓ

MITJANS DE COMUNICACIÓ LOCALS		
DESCRIPCIÓ	LOCALITZACIÓ	TELÈFONS
Xarxa Rescat	Ajuntament	977 834 085
Megafonia		
ebando		

ALTRES MITJANS DE COMUNICACIÓ				
CORRESPONSALS MITJANS GENERALS	PERIODISTA	TEL. FIXE	TEL. MÒBIL	E-MAIL
AGÈNCIA CATALANA DE NOTÍCIES (ACN)	Alex Recolons (zona Baix Llobregat)	935531400	675781374	arecolons@acn.cat
AGÈNCIA EFE	Marc Corominas	934843800	660748023	politicacat@efe.com
EUROPA PRESS		934250200		societatcat@europapress.cat , societatacultura@europaprees.cat
CATALUNYA RÀDIO	Valeria, informatius	93069247	637345778 (David)	dangela.c@ccma.cat ; societat@ccma.cat
EL MUNDO	Hèctor Marín	934962400	636528965	hector.elmundo@gmail.com
Serveis Informatius RTVE Catalunya	Daniel Usarralde Martínez, productor	935823675 ext.3277	696614862 ext.58954	daniel.usarralde@rtve.es
Ràdio 4 (RTVE)	Anna Bañeres	933048115 933048227	636548332	annab.milanes@rtve.es
RAC 1	Josep Ferrer		670277923	josepfe69@gmail.com
EL PAÍS	Clara Blanchar	934010587		cblanchar@elpais.es
EL PERIÓDICO DE CATALUNYA	Luis Benavides,			lbenavides@elperiodico.com
EL PUNT	Carles Sabaté,	932276600		csabate@elpuntavui.cat
LA VANGUARDIA	Jose Polo Claveria		686219192	josepolo88@gmail.com



ANTENA 3 / LA SEXTA	Jorge Romance			jromance@cbmedia.es ; noticiascatalunya@antena3tv.es
RÀDIO BARCELONA (CADENA SER)	Mònica Peinado		617039199	
TV3	Miriam Vila	93 499 93		

6.1.6. MUNICIPIS VEÏNS

MUNICIPIS VEÏNS			
Nom de municipi	Telèfon de l'Ajuntament	Coordinador Municipal d'Emergències (titular)	Coordinador Municipal d'Emergències (suplent)
Alforja	977 816 008	Sendo Martorell 646 785 277	Xevi Vilella 646 791 493
Riudecols	977 817 009	Empar Estrela 977 817 440- 656 730 907	Josep Orive 656 909 859
Riudecanyes	977 834 005	Josep M. Tost 977 834 005	Josep Lluís Cortiella 977 834 005
L'Argentera	977 834 070	Lluís M. Castellví 659 160 930	Carles Cabré 609 711 393
Pradell de la Teixeta (el Priorat)	977 828 004		



6.2. CATÀLEG DE MITJANS I RECURSOS

6.2.1. MITJANS I RECURSOS DE L'AJUNTAMENT

MITJANS I RECURSOS DE L'AJUNTAMENT		
NOM	PERSONA DE CONTACTE	DADES DE LOCALITZACIÓ
1 Tractor desbrossadora		
1 Màquina de serrar		
1 Desbrossadora manual		
1 Bota de 3000 l.		
1 Bota de 500 l.		

6.2.2. VEHICLES MUNICIPALS

VEHICLES MUNICIPALS				
TIPUS	MATRÍCULA	MODEL	DEPARTAMENT	PÀRKING

6.2.3. XARXA D'HIDRANTS MUNICIPAL

XARXA D'HIDRANTS MUNICIPAL		
Núm. Identificació	Diàmetre	Sector
H01		Colls del Vicari - Los Crous
H02		Vall dels Masos
H03		Vall dels Masos

PUNTS D'AIGUA AMB HIDRANT		
Nom / núm. Identificació	Sector	Capacitat (m ³)
PH01	Nucli urbà	90 m ³
PH02	Lo Barranc Reial	10 m ³

PUNTS D'AIGUA SENSE HIDRANT					
Nom / núm. Identificació	Sector	Característiques	Capacitat (m ³)	Accés (s/n)	
				Camió	Helicòpter
P01		Metà·lica	100	S	S
P02	Vall dels Masos	Metà·lica	50	S	S
P03	Vall dels Masos	Obra	50	S	S
P04	Xurivies	Obra	600	S	S
P05	Colls del Vicari- Los Crous	Pedra	50	S	N
P06	Vall dels Masos	Obra	50	S	N
P07	Xurivies	Obra	50	S	N
P08	Lo Barranc Reial	Obra	10	S	N
P09	Lo Barranc Reial	Obra	200	S	N
P10	Vall dels Masos	Soterrat	50	S	N

6.2.4. ASSOCIACIONS I GRIPS VOLUNTARIS LOCALS

ASSOCIACIONS I GRIPS VOLUNTARIS LOCALS		
NOM	CONTACTE	DADES DE LOCALITZACIÓ
ASSOCIACIÓ DE DONES	977 834 429	C/ del Mig, 8
SOCIETAT DE CAÇADORS	680 540 543	Carreró 2n del Planet, 7
U. ESPORTIVA DUESAIGÜES	637 890 819	
COOPERATIVA AGRÍCOLA	977 834 180	C/ del Mig, 8-14

6.2.5. PARTICULARS

PARTICULARS			
SERVEI	NOM	ADREÇA	CONTACTE
Supermercat	Natividad Mestre Rabascall	Mig, 8	659042210
Fruita i Horta	Cristina Colobrans	Font, 19	977 83.41.72
Carnisseria	Joan M. Mestre i Rabascall		977.83.42.49

6.2.6. SERVEIS BÀSICS

SERVEIS BÀSICS		
SERVEI	CONTACTE	DADES DE LOCALITZACIÓ
CEPSA	913 377 555	
Endesa	900 770 077	
Secomsa	977 26 21 51	
Telefònica	977 29 50 50	

6.2.7. SERVEIS SANITARIS

SERVEIS SANITARIS		
SERVEI	CONTACTE	DADES DE LOCALITZACIÓ
CAP Riudoms	977 85 04 40 977 83 46 07	Carrer de la Sardana, 3, 43330 Riudoms
Farmàcia Benet Soley Arumí	977834206	Calle Guaita, 0, 43771 - Riudecanyes
HOSPITAL SANT JOAN - REUS	977 310 300	Avda del Doctor Josep Laporte, 2, 43204 Reus

7. DOCUMENT 7. Cartografia bàsica i específica

7.1. CARTOGRAFIA BÀSICA

La cartografia bàsica ha d'incloure la informació del Document 1, essent:

- Plànol del terme municipal, amb la informació següent:
 - Línies elèctriques
 - Xarxa de gas
 - Xarxa d'aigua potable
 - Estacions meteorològiques
 - Rutes d'avís als elements vulnerables
 - Llocs allunyament
- Plànol del nucli urbà, amb la informació següent:
 - CECOPAL
 - Ajuntament
 - Serveis d'emergència: Policia Local, bombers, CAP, ...
 - Hidrants
 - Centres d'acollida
 - Llocs allunyament

7.2. CARTOGRAFIA ESPECÍFICA:

La cartografia específica s'ha de fer dels elements vulnerables separats per riscos i ha d'incloure la cartografia dels Documents 2 i 3, essent necessari la realització de dos plànols per risc:

1. Identificació del risc i d'infraestructures bàsiques i de suport a l'actuació
2. Plànol de vulnerabilitat i protecció a la població

En la cartografia es representen els recursos i les infraestructures de la llista adjunta, amb la simbologia i el color corresponents.

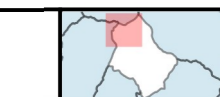
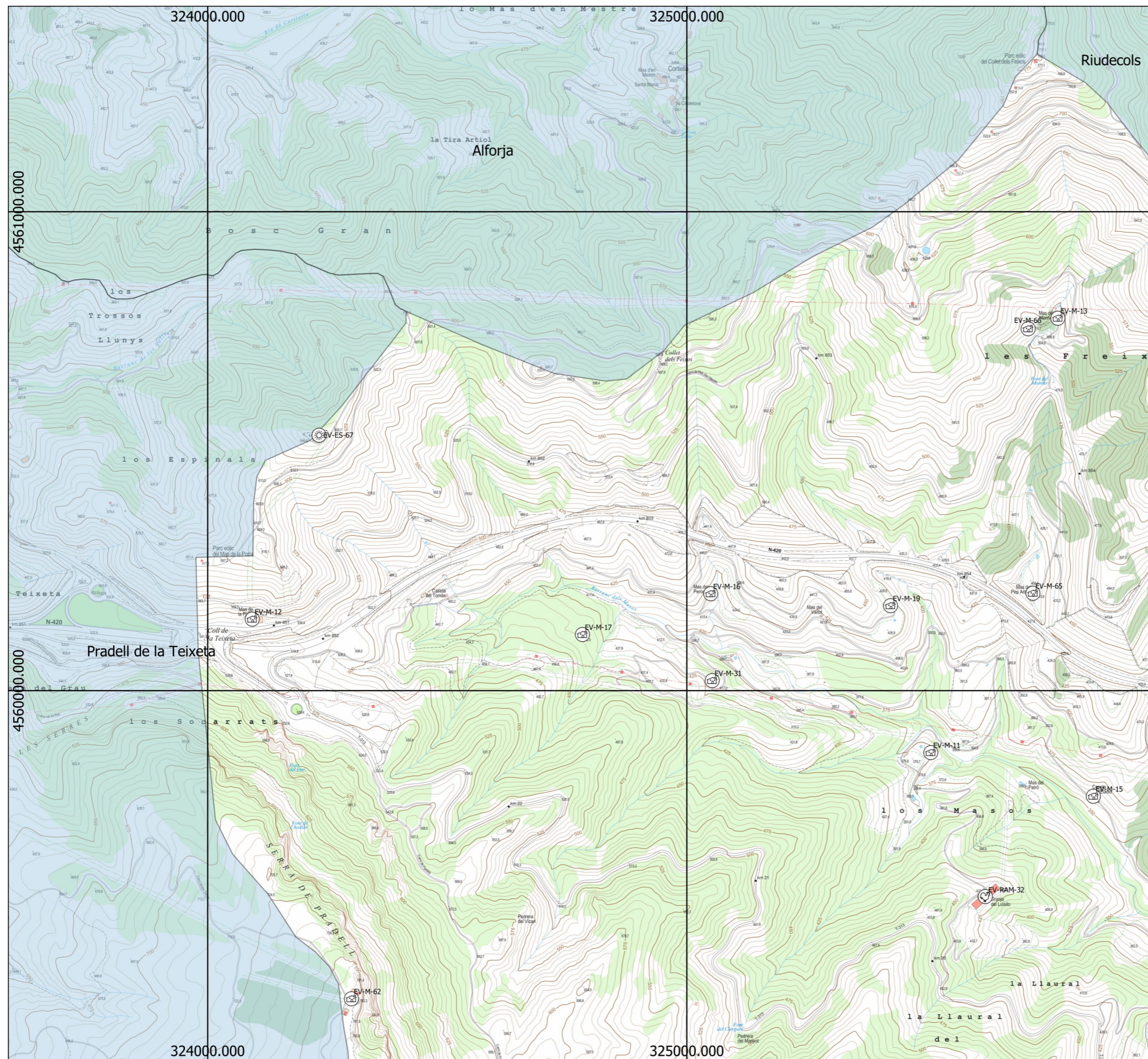
(indiqueu la simbologia utilitzada)

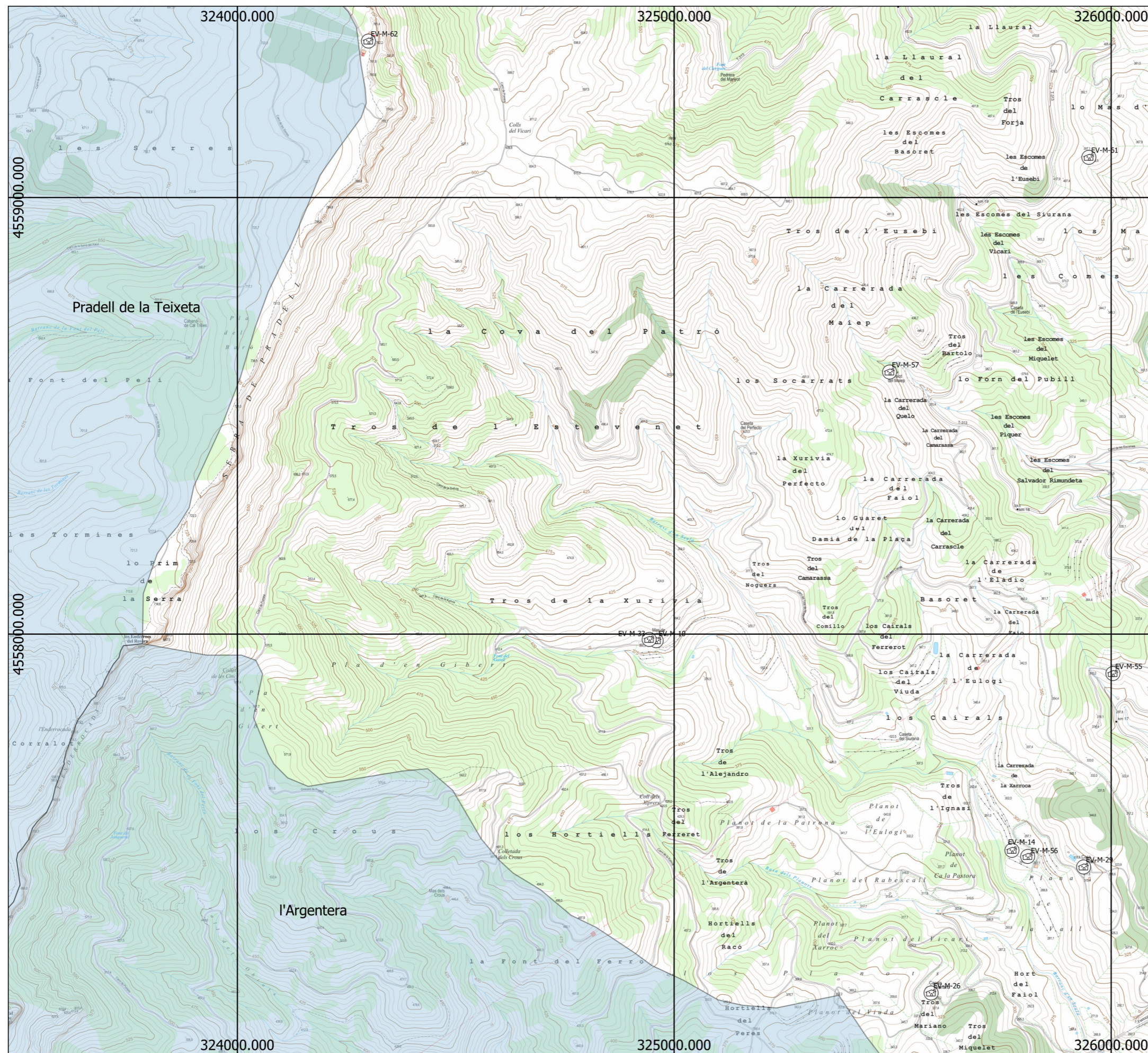
Cal incloure a cada mapa la cartografia següent:

PLÀNOL	RISC	CARTOGRAFIA BÀSICA	CARTOGRAFIA COMPLEMENTÀRIA
0		Comarcal	
1		Elements Vulnerables	
2		Hidrants	
3		Xarxa Viària i Ferroviària	
4		Xarxa Elèctrica	
5		Xarxa Hidrogràfica	
6		Urbanitzacions i Nuclis de Població	
7	T. DE VIATGERS PER FERR.	Zones d'afectació	
8	ONADES CALOR/FRED	Elements vulnerables Elements de Protecció Civil	
9	INCENDIS FORESTALS	Elements vulnerables (inclou efecte dòmino) Elements vulnerables: tipus A i B Franges de protecció perimetral Punts d'aigua amb hidrant i sense Punts de vigilància Camins primaris, secundaris i terciaris	Sectors forestal i massa
10	INUNDACIONS	Elements vulnerables (inclou efecte dòmino) Superfície inundable: T50, T100, T500 Zones potencialment inundables Punts d'actuació prioritària (PAP), punts conflictius Talls de trànsit previstos Punts vigilància del nivell aigua	Punts i infraestructures que no siguin PAP ni punts conflictius
11	TRANSCAT	Elements vulnerables (inclou efecte dòmino) Buffer 500 m vies de mercaderies perilloses Aparcaments de mercaderies perilloses	
12	NEVADES	Elements vulnerables (inclou efecte dòmino) Rutes de neteja Talls de trànsit previstos Punts d'emmagatzematge de fundents	

		Zones d'aparcament i col·locació de cadenes	
13	SISMES	Elements vulnerables (inclou efecte dòmino) Zones d'esllavissades	Mapa geològic
14	VENTADES	Elements vulnerables (inclou efecte dòmino) Elements vulnerables Zones vulnerables Punts d'actuació prioritària Rutes de neteja Talls de trànsit previstos Zones d'aparcament	Mapa de vents predominants, si escau Mapeig històric d'incidències per vent

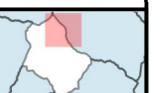
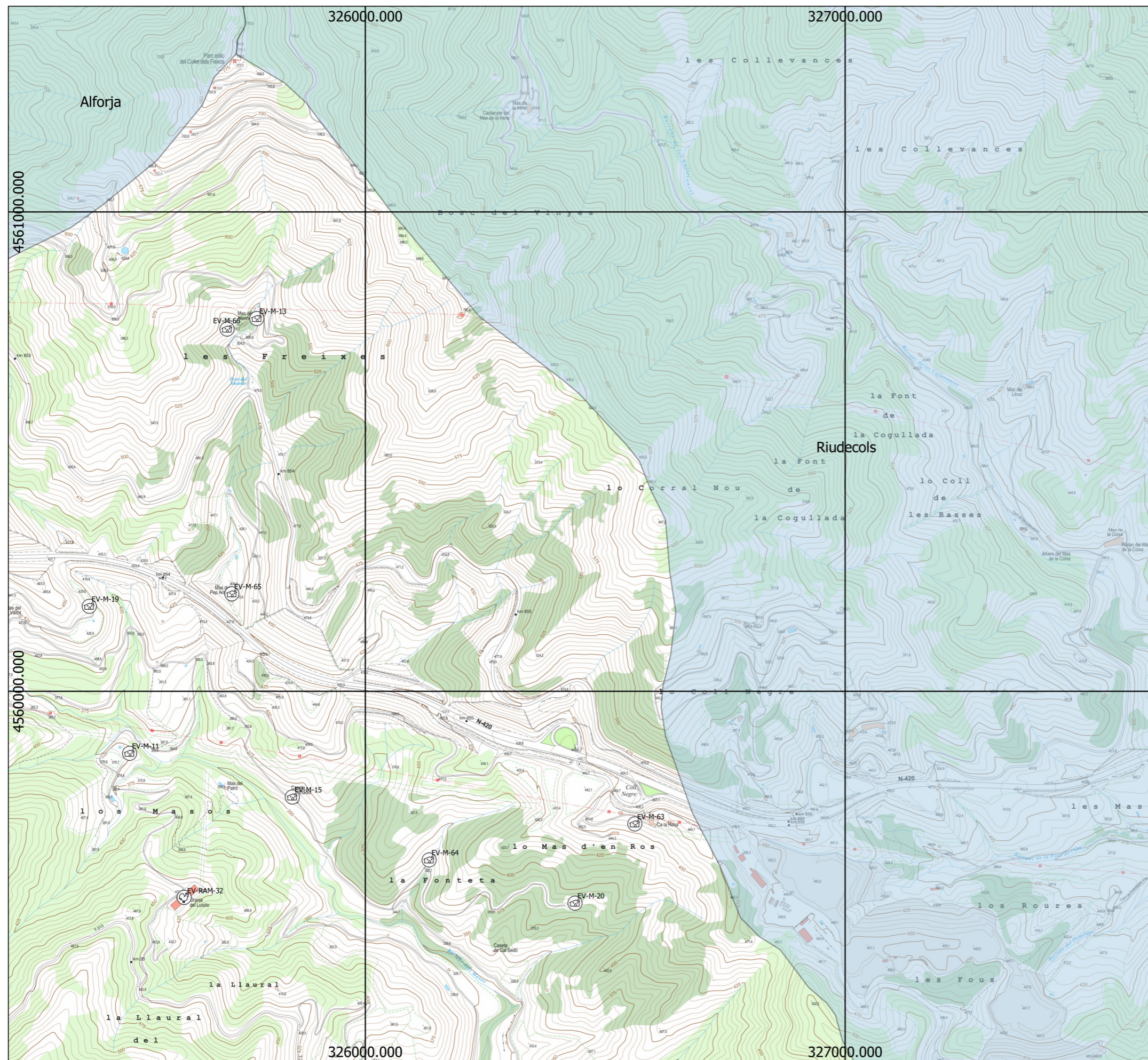
-  ES1
-  M1
-  RAM2








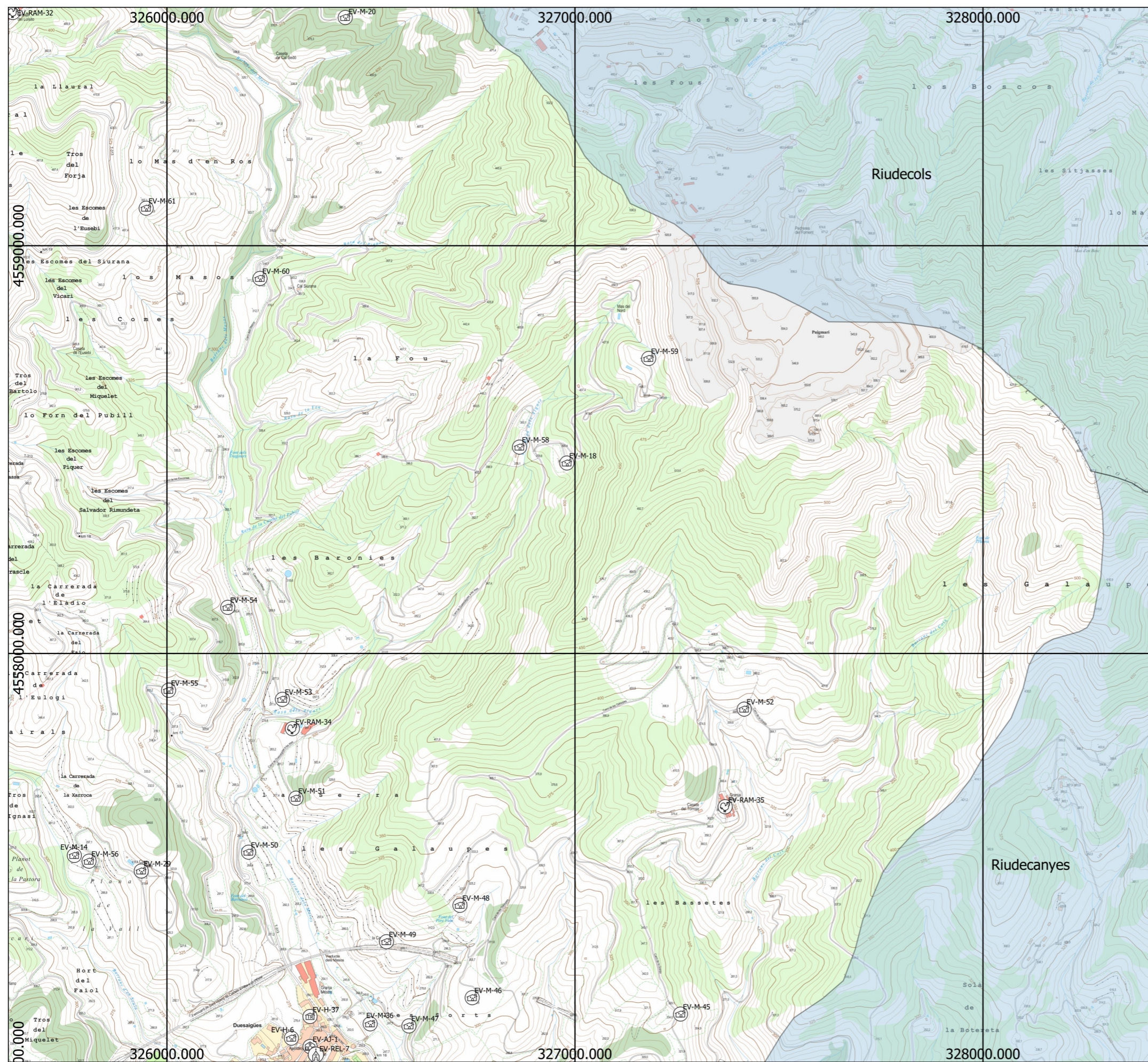


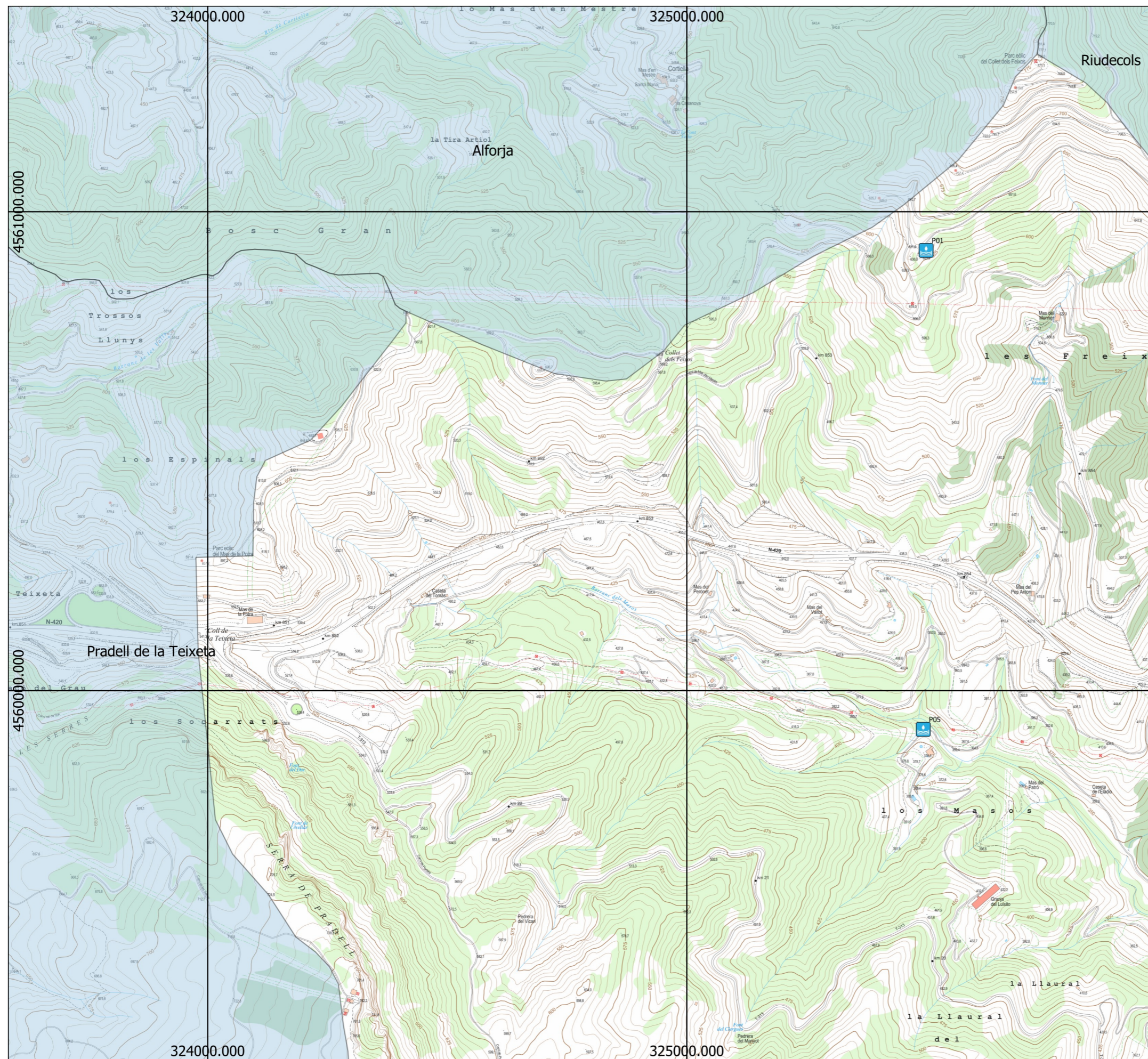
⊙ M1

⊙ RAM2



-  AJ1
-  H5
-  M1
-  RAM2
-  REL1



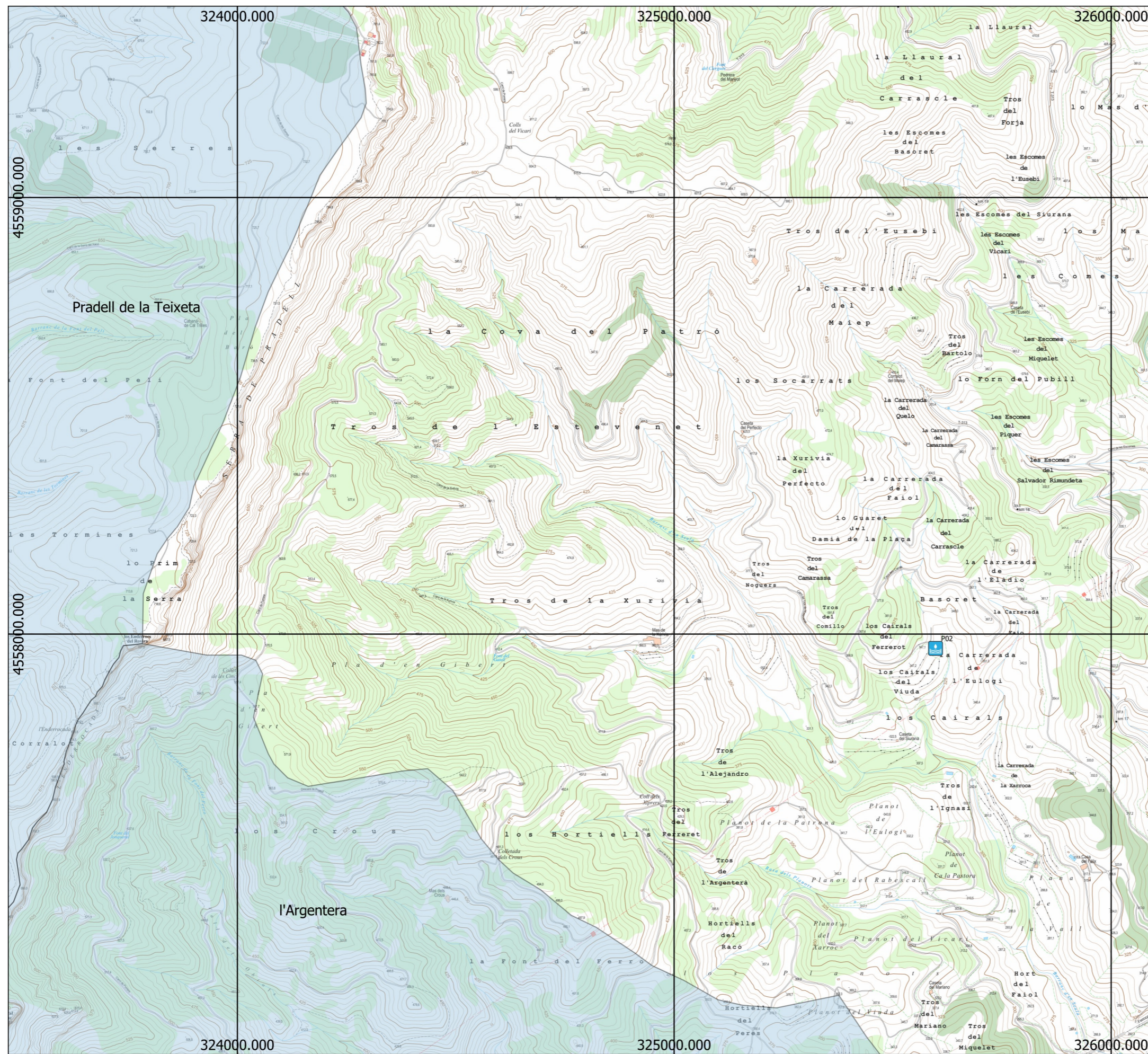


Hidrants

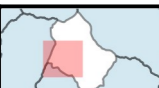


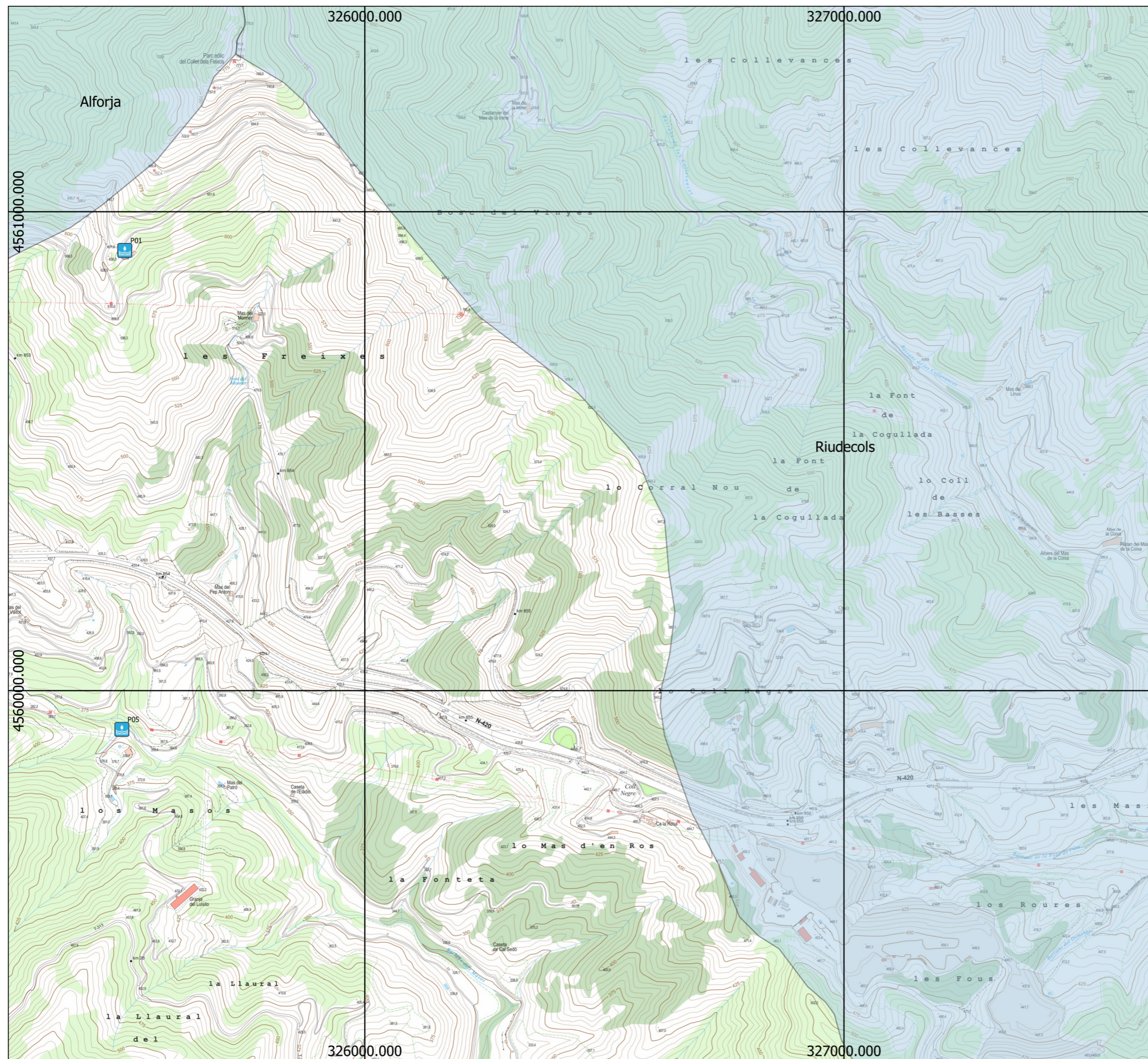
PAB



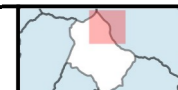


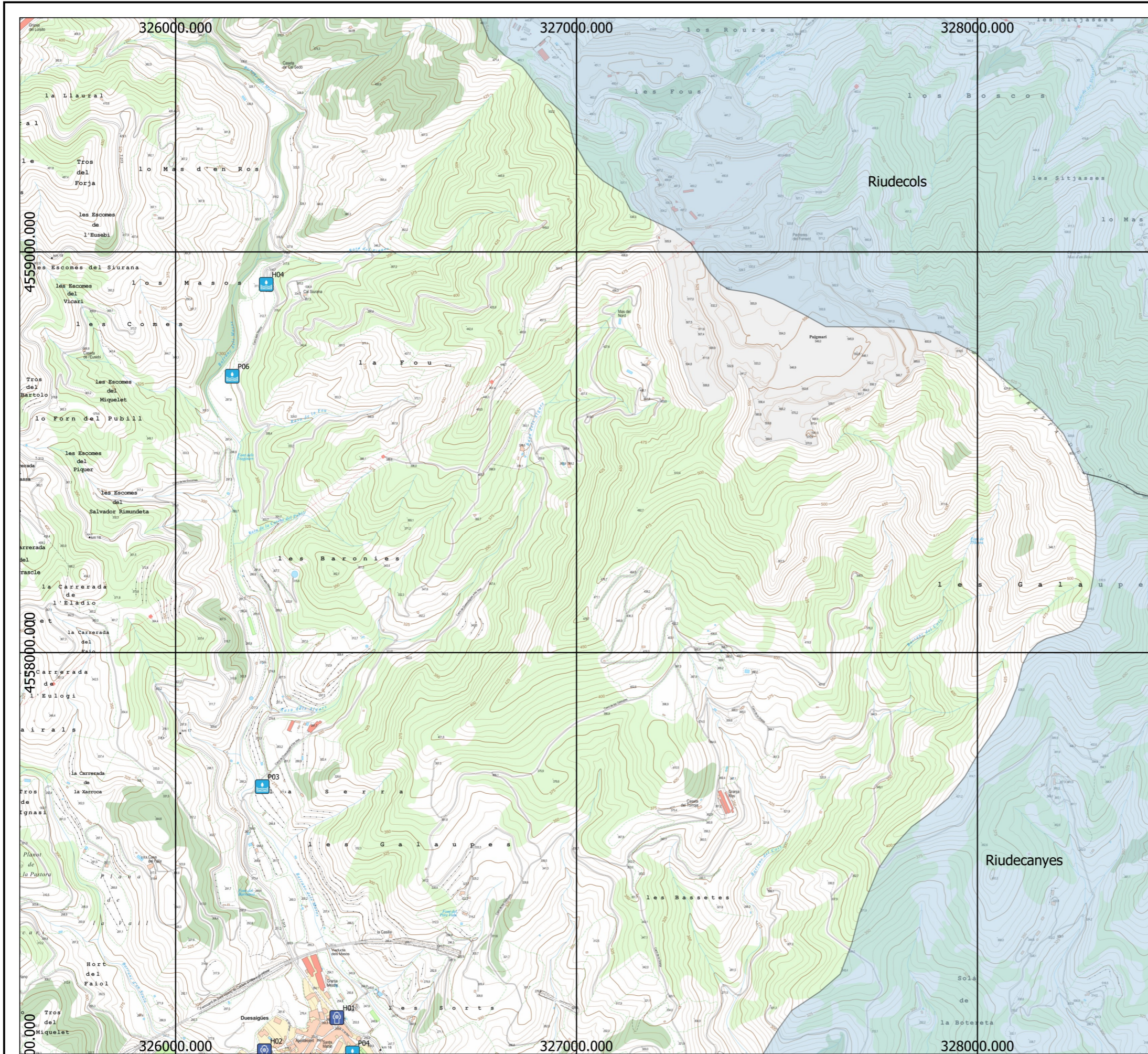
Hidrants





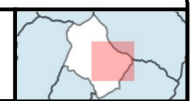
Hidrants

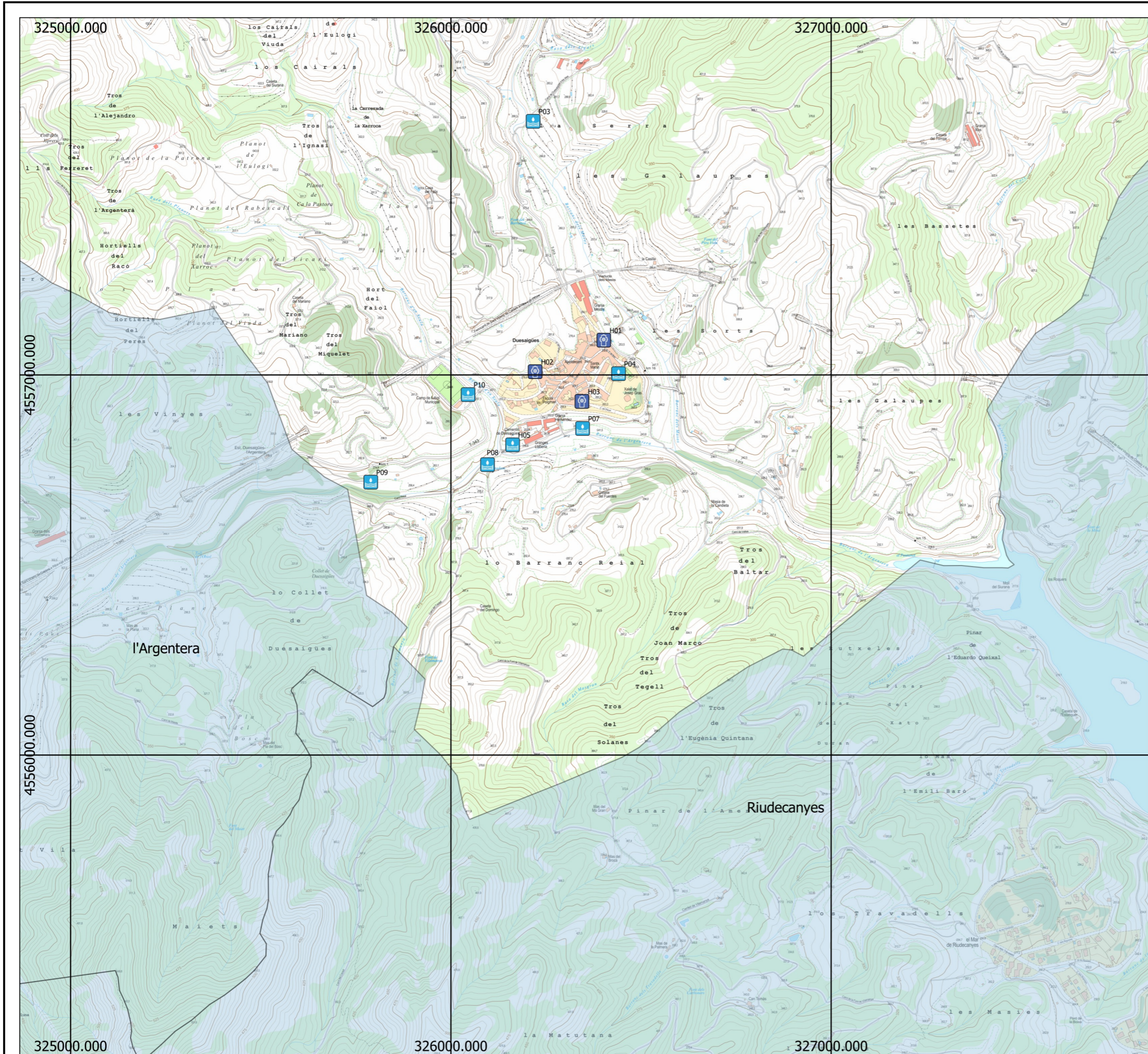






Hidrants

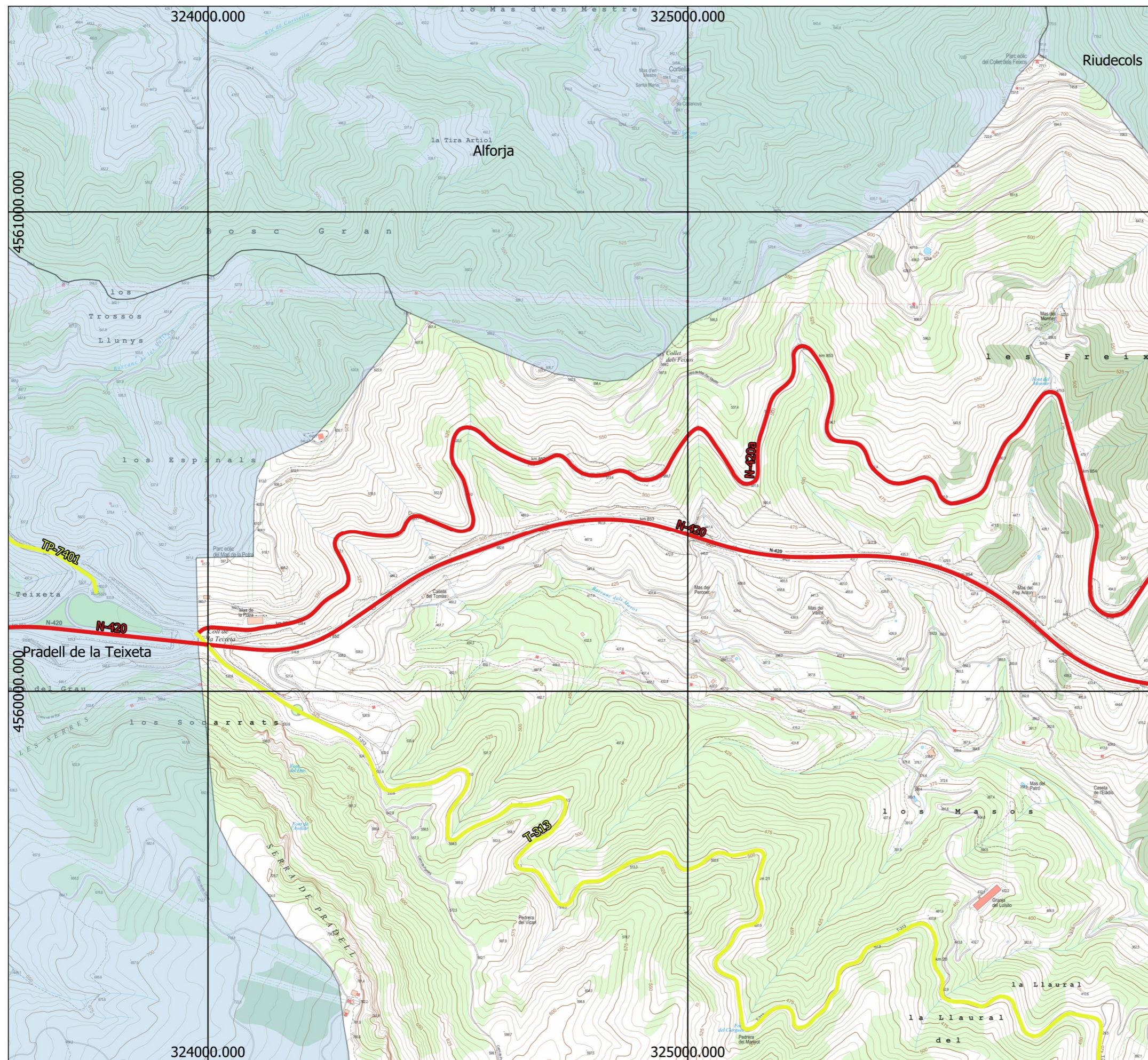
-  PAB
-  PAH





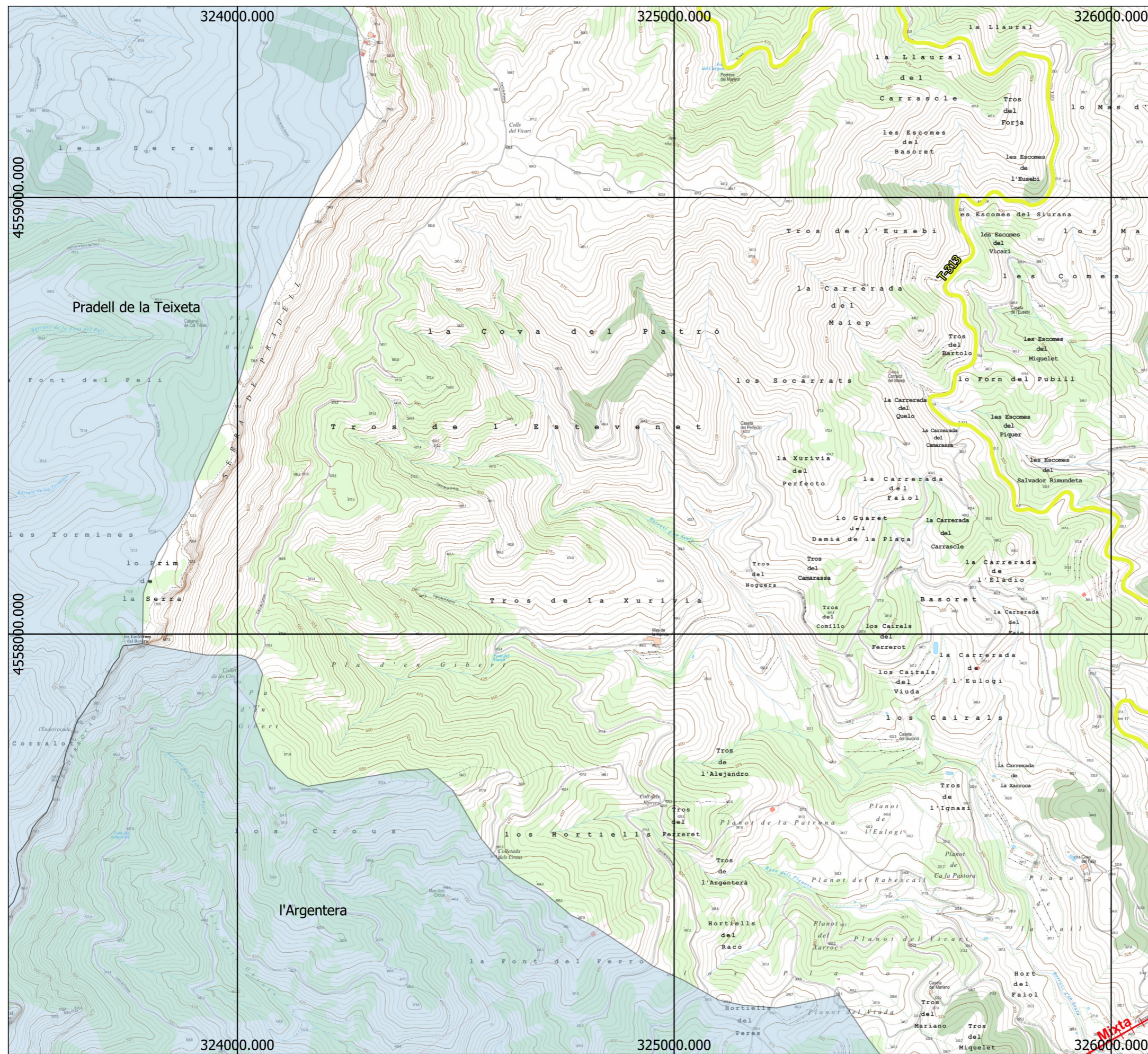
Hidrants

-  PAB
-  PAH

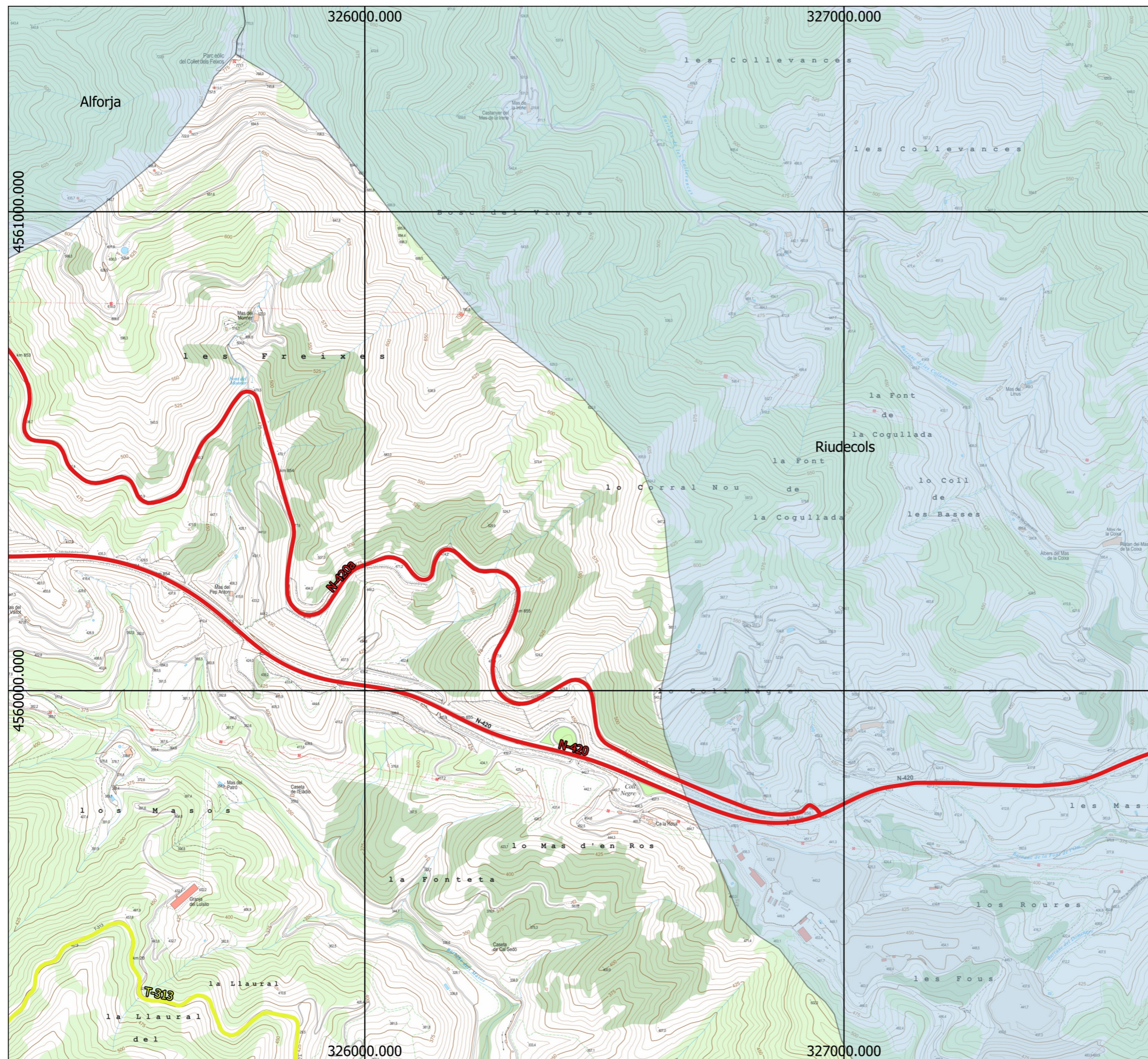


Xarxa Carreteres
 — DipTarragona
 — Estat



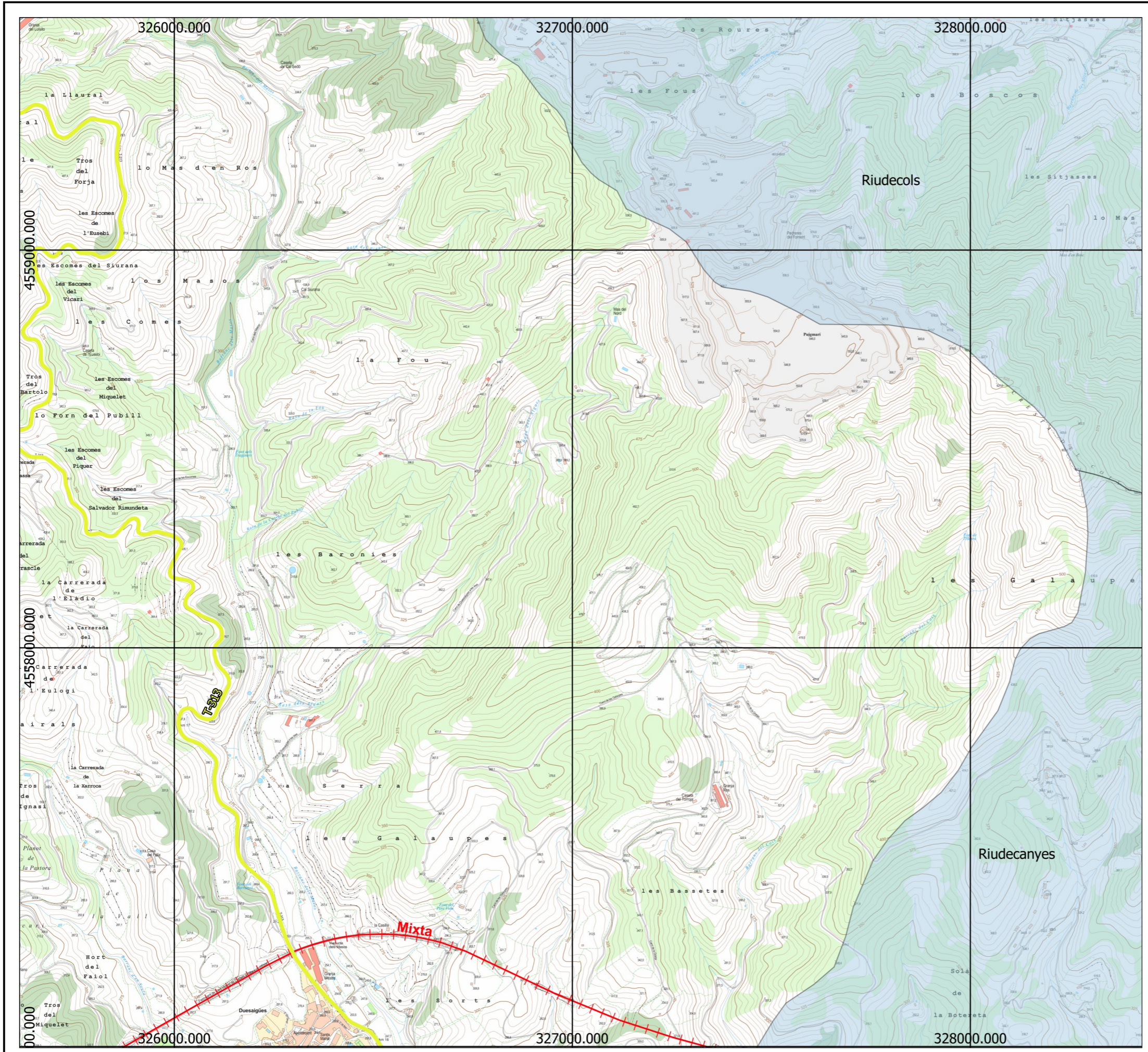


- Ferrocarril
- +++ Mixta
- +++ Viatgers
- Xarxa Carreteres
- DipTarragona



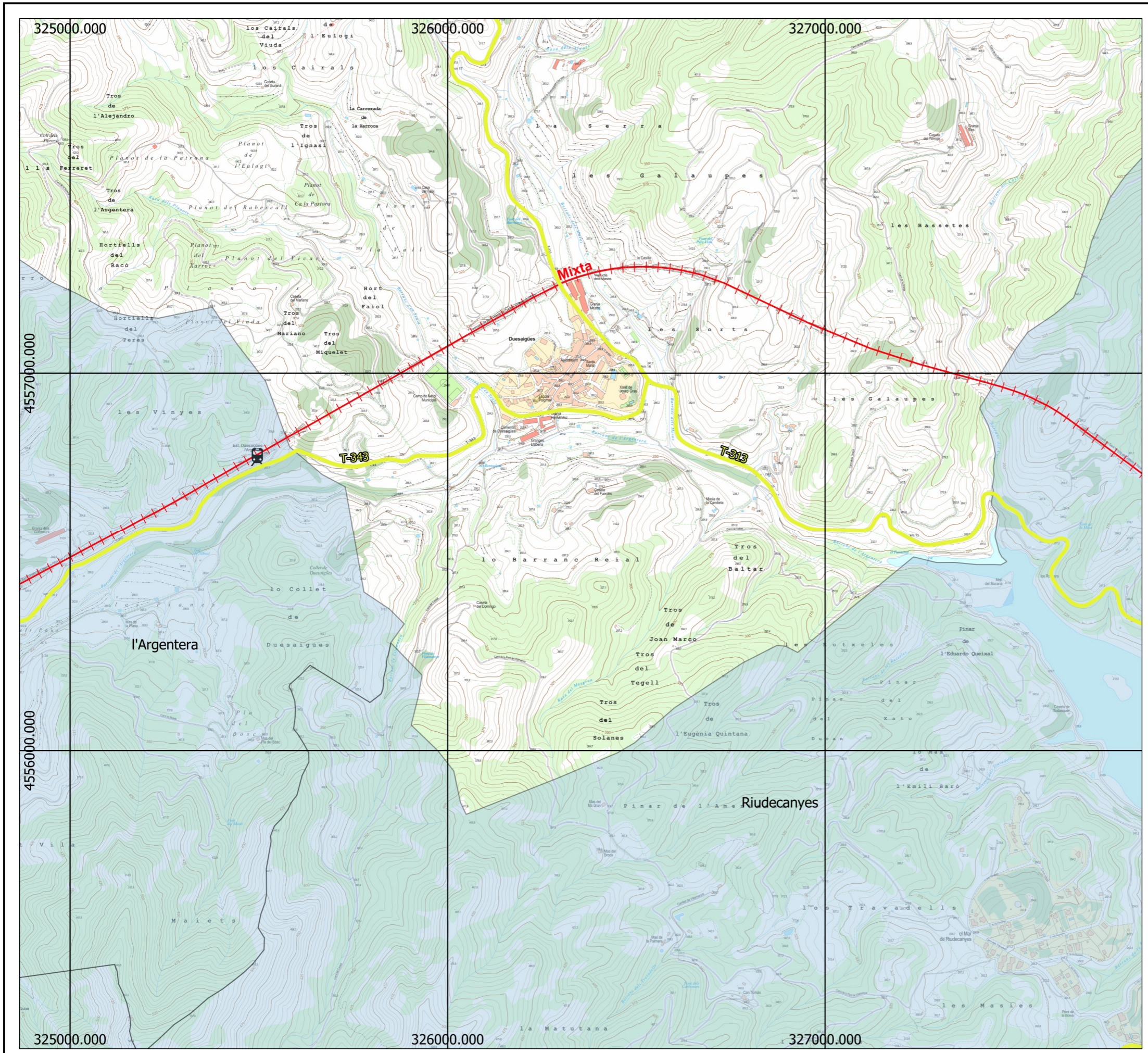
Xarxa Carreteres
 DipTarragona
 Estat





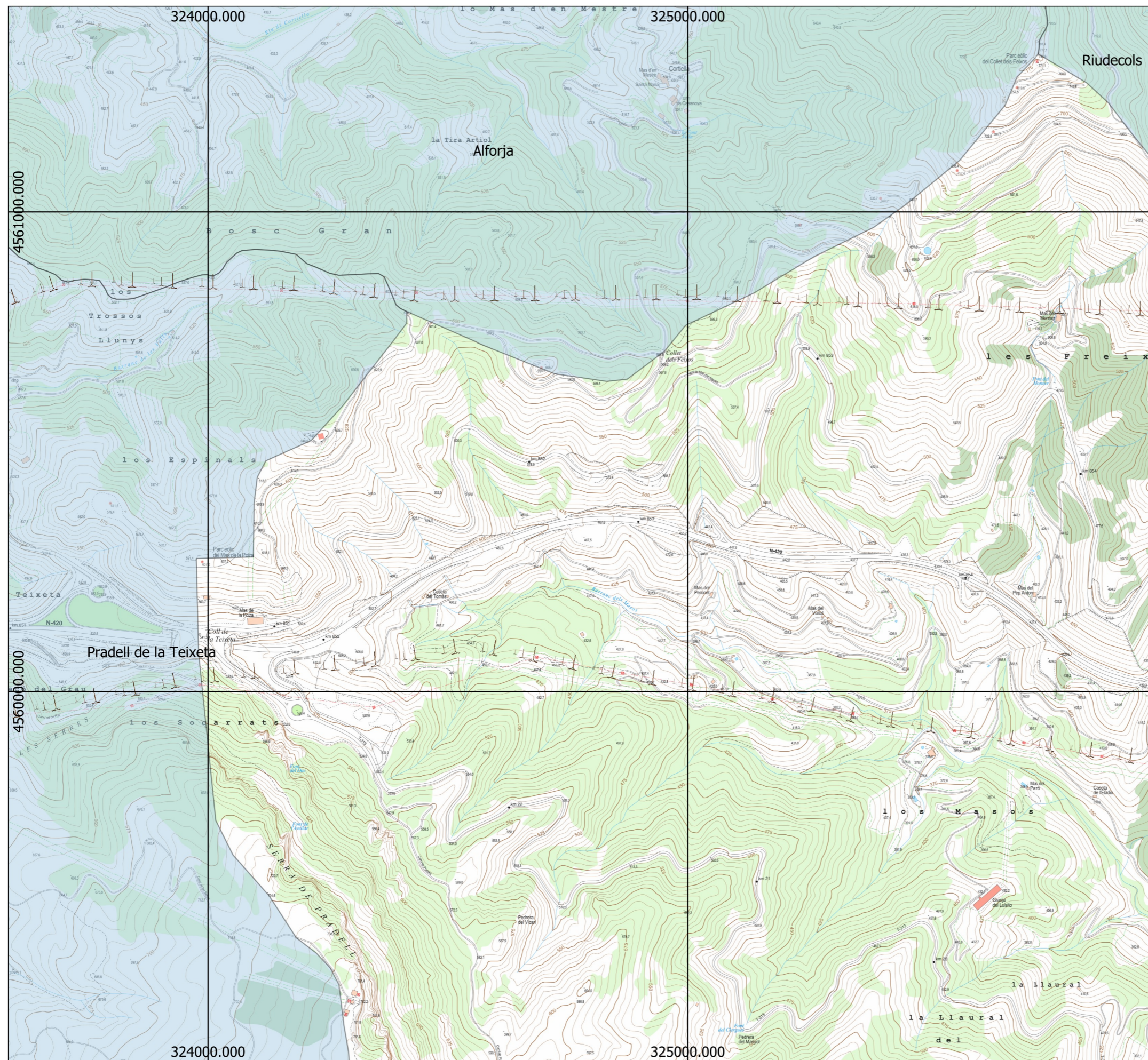
- Ferrocarril
- +++ Mixta
- Viatgers
- Xarxa Carreteres
- DipTarragona



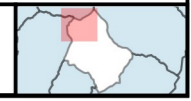


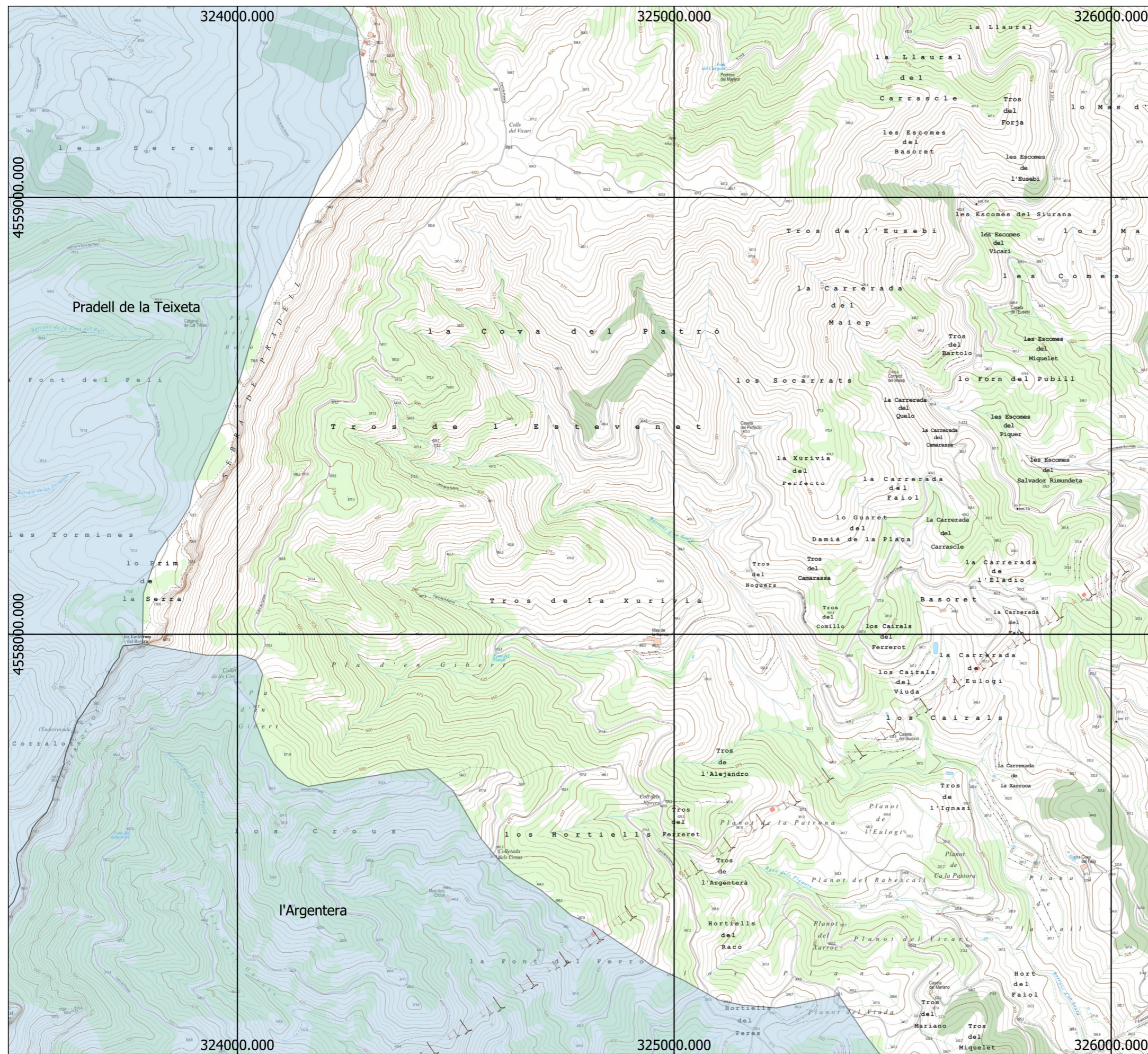
- Ferrocarril
- +++ Mixta
- +++ Viatgers
- Xarxa Carreteres
- DipTarragona
- 🚂 Estacions





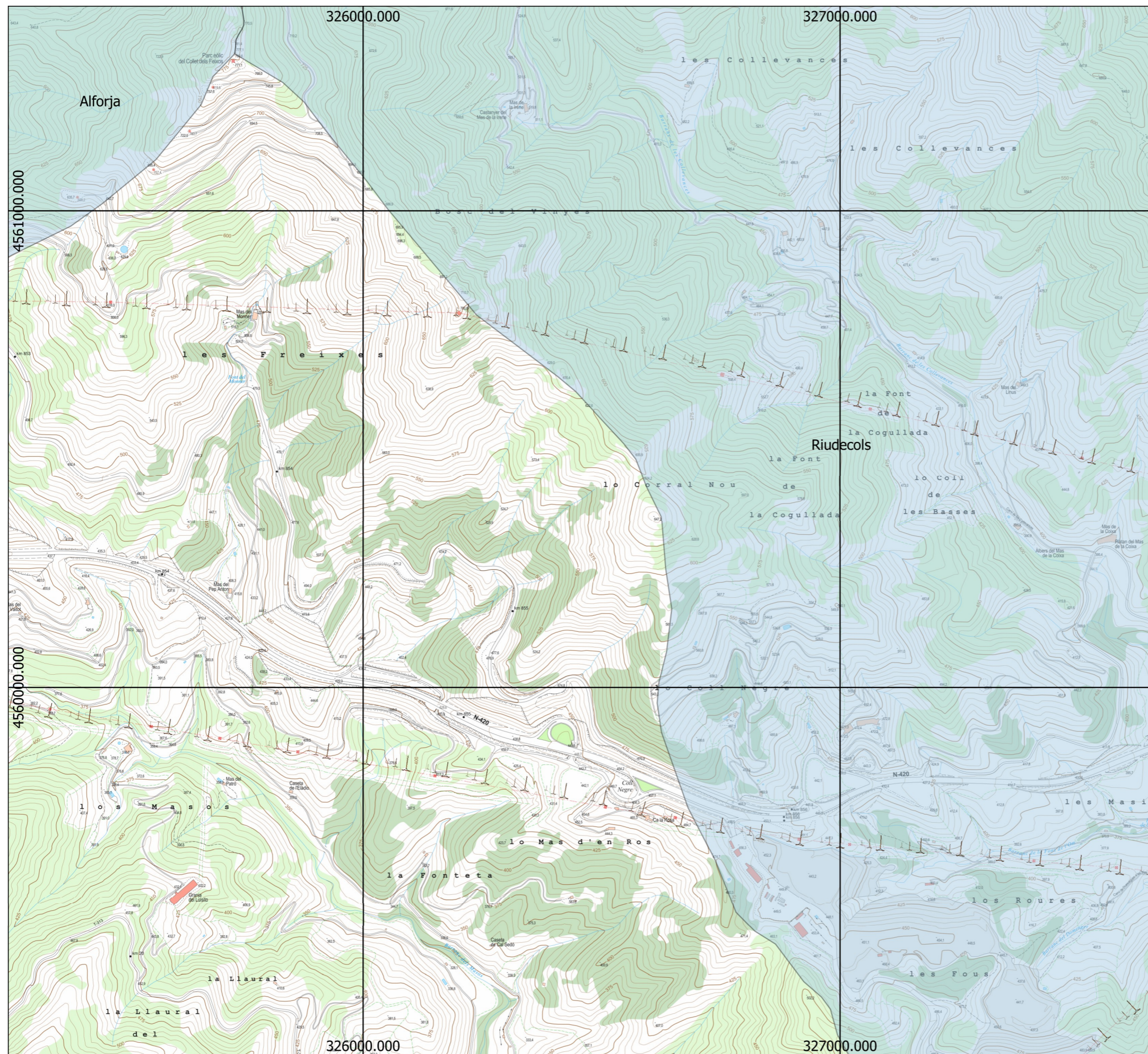
↑↑↑ LIN_ELEC





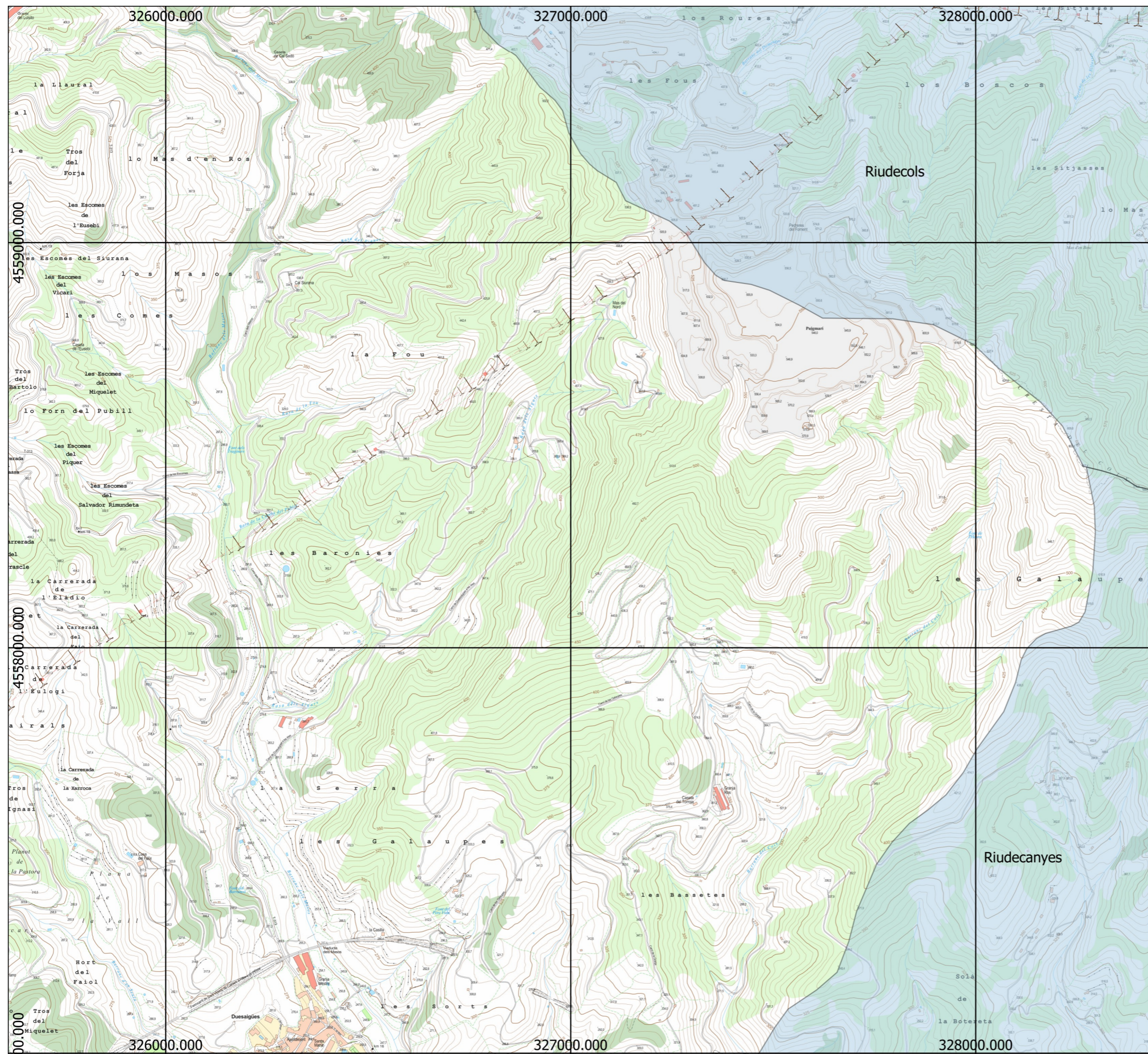
TT LIN_ELEC





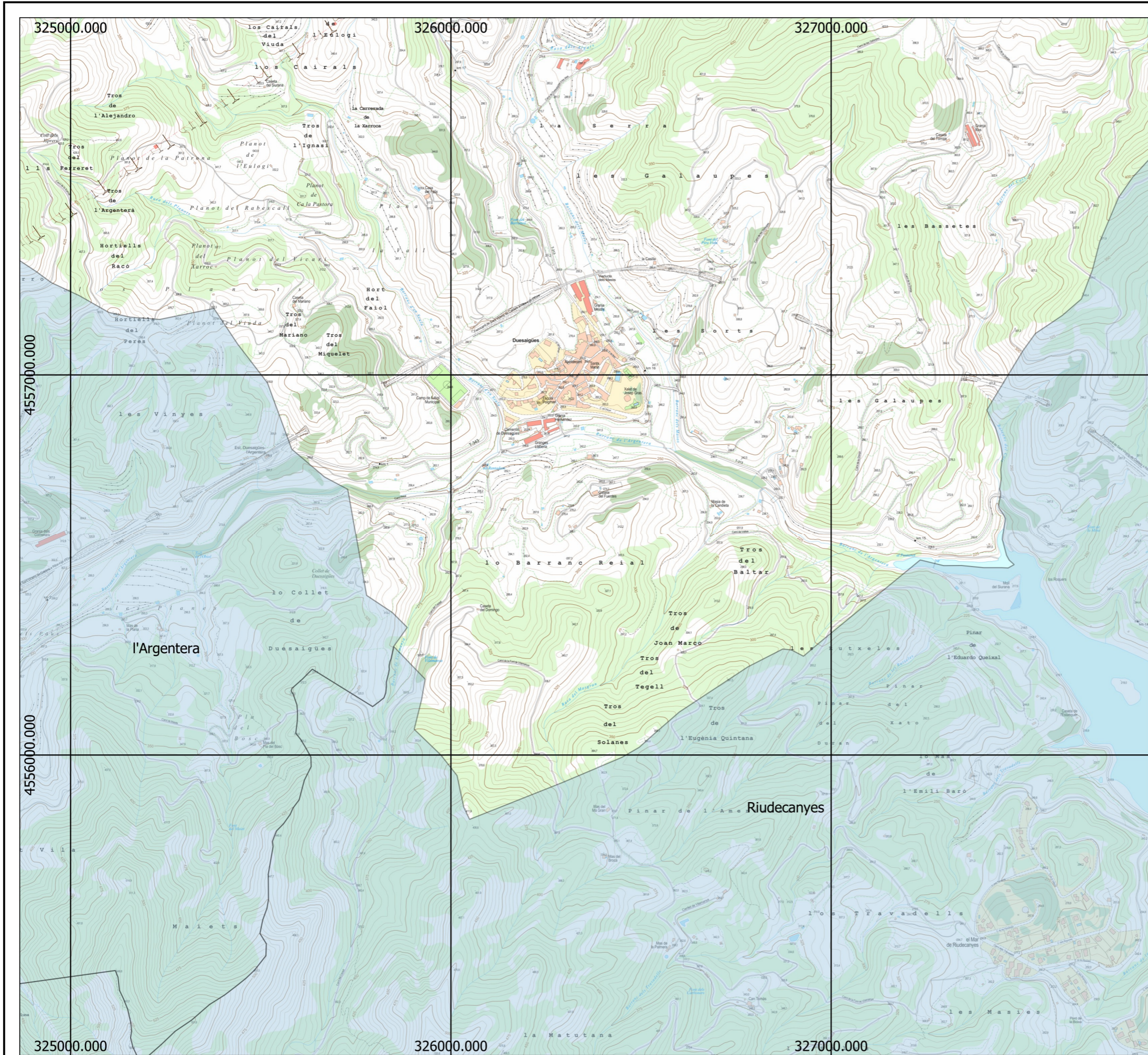
↑↑↑ LIN_ELEC





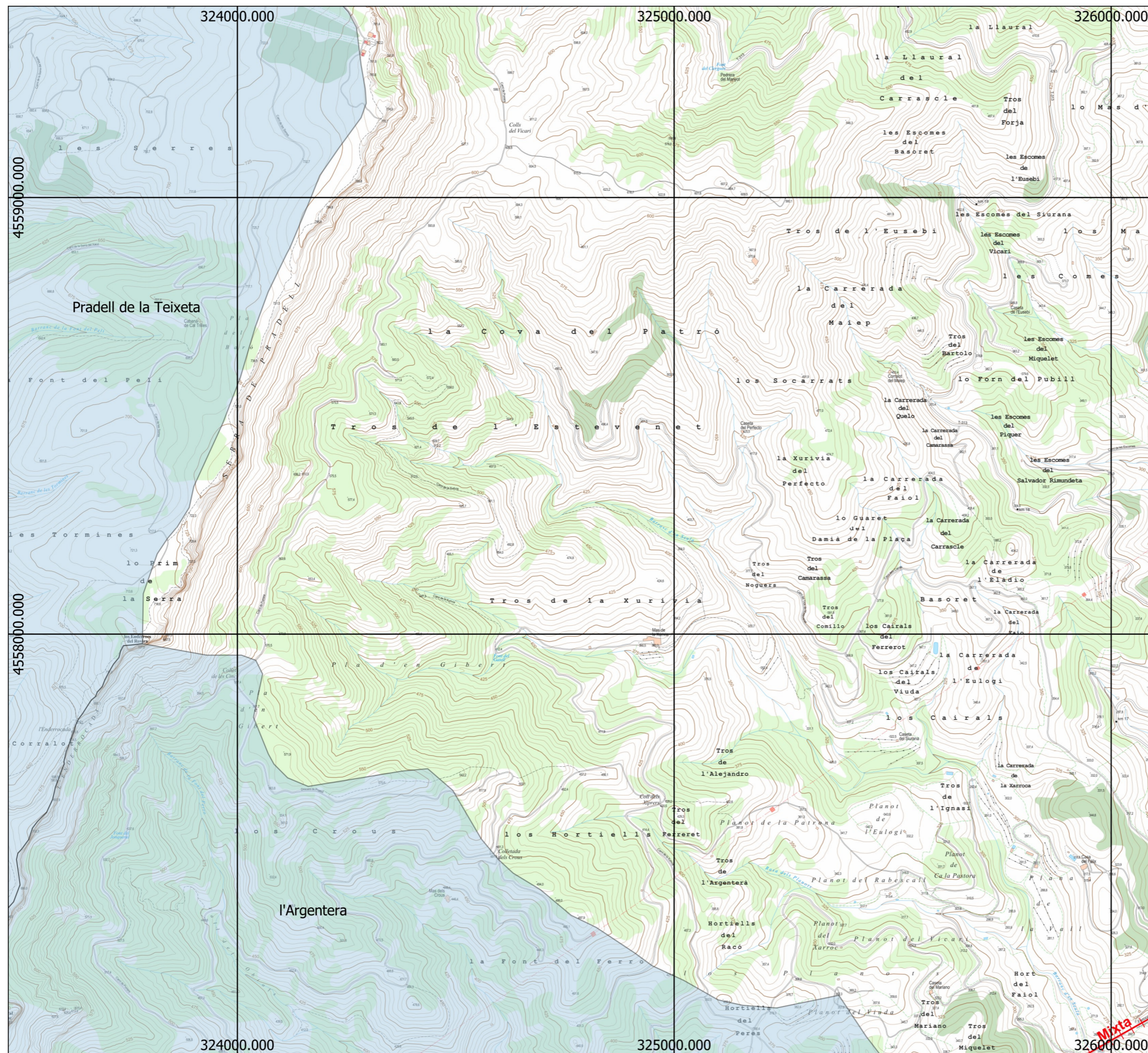
TTT LIN_ELEC



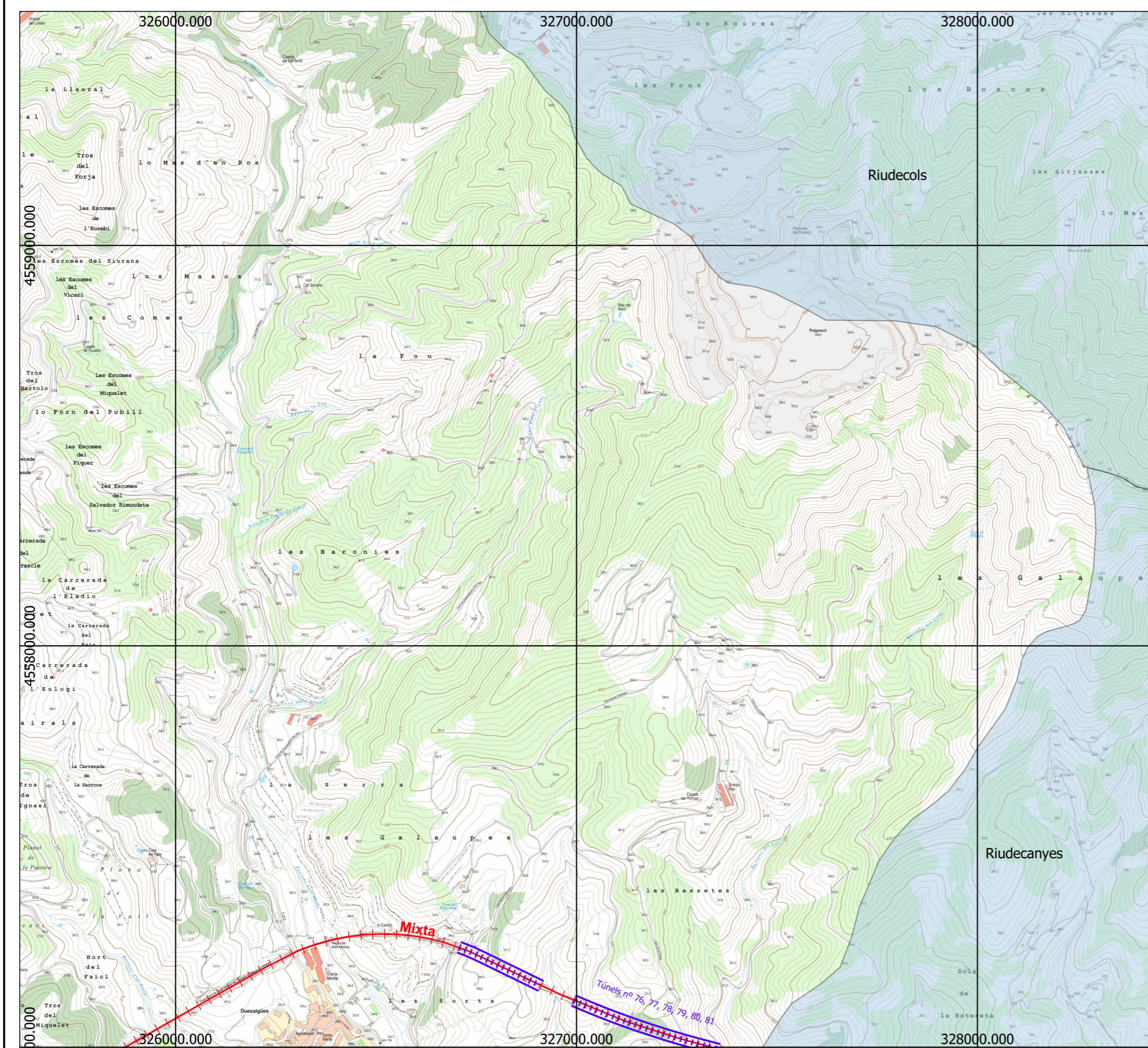


TIT LIN_ELEC

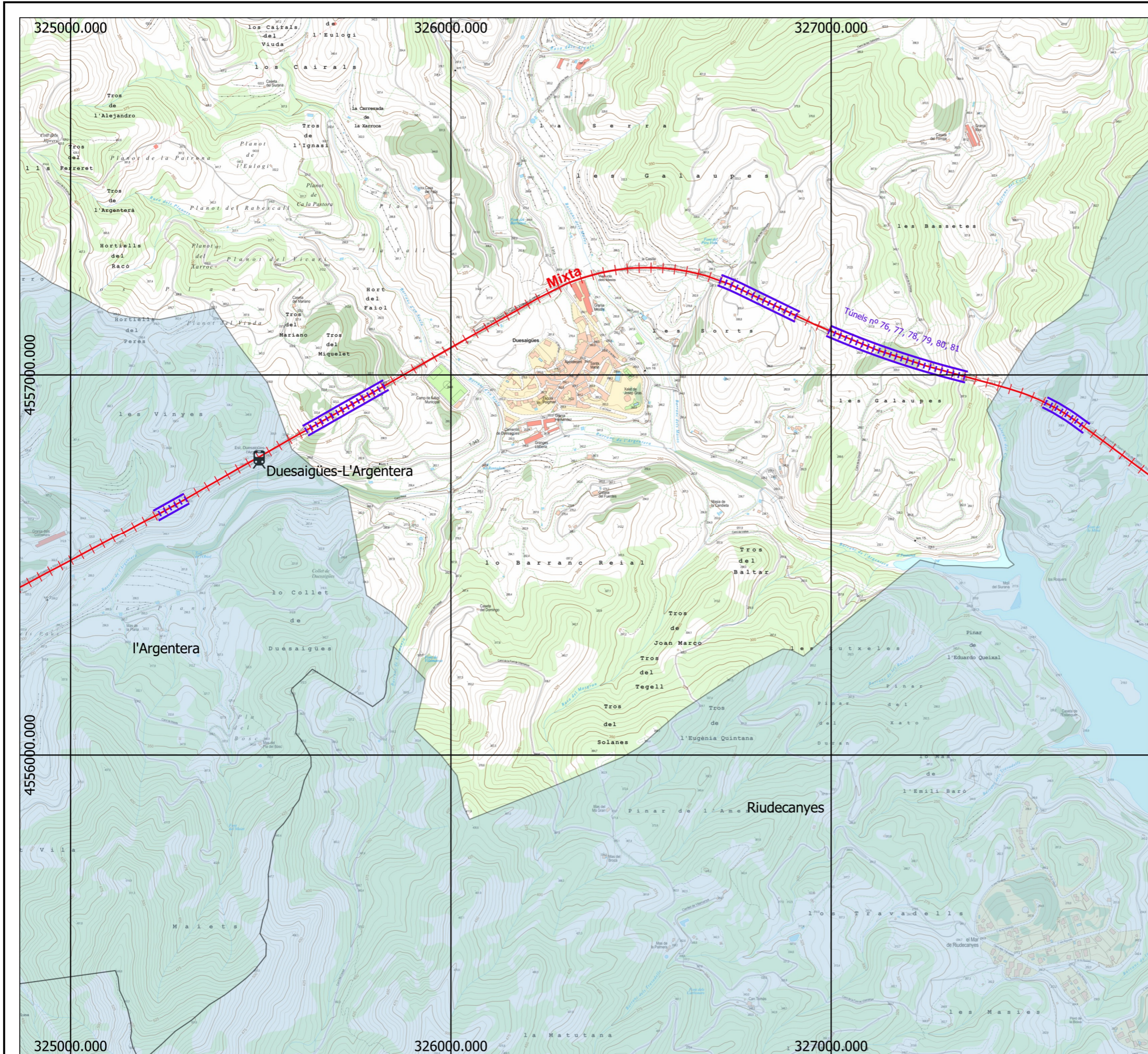




- Ferrocarril
- +++ Mixta
- +++ Viatgers

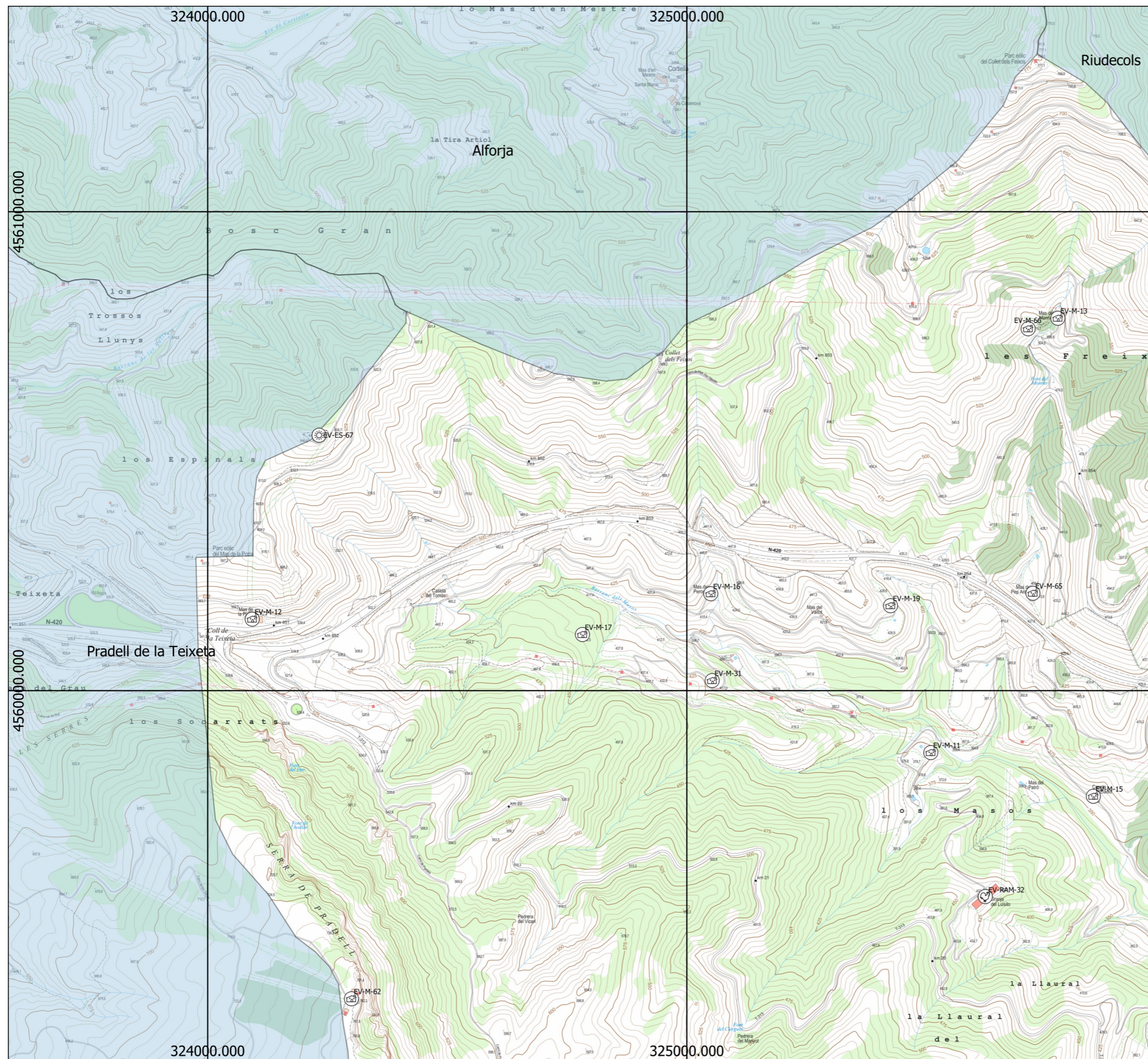


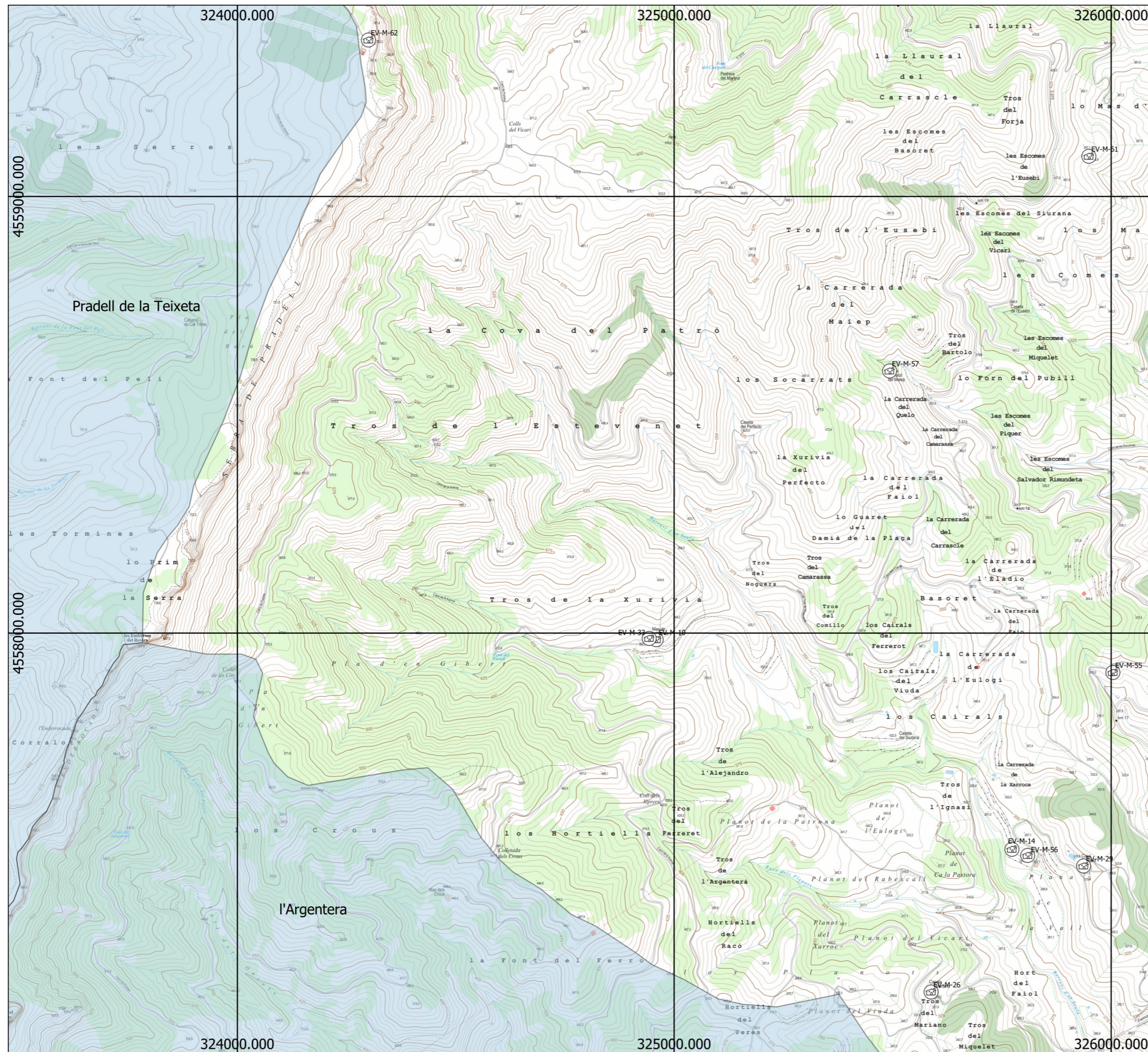
- Ferrocarril
- +++ Mixta
- +++ Viatgers
- ||||| tunels_ferrocarril



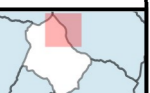
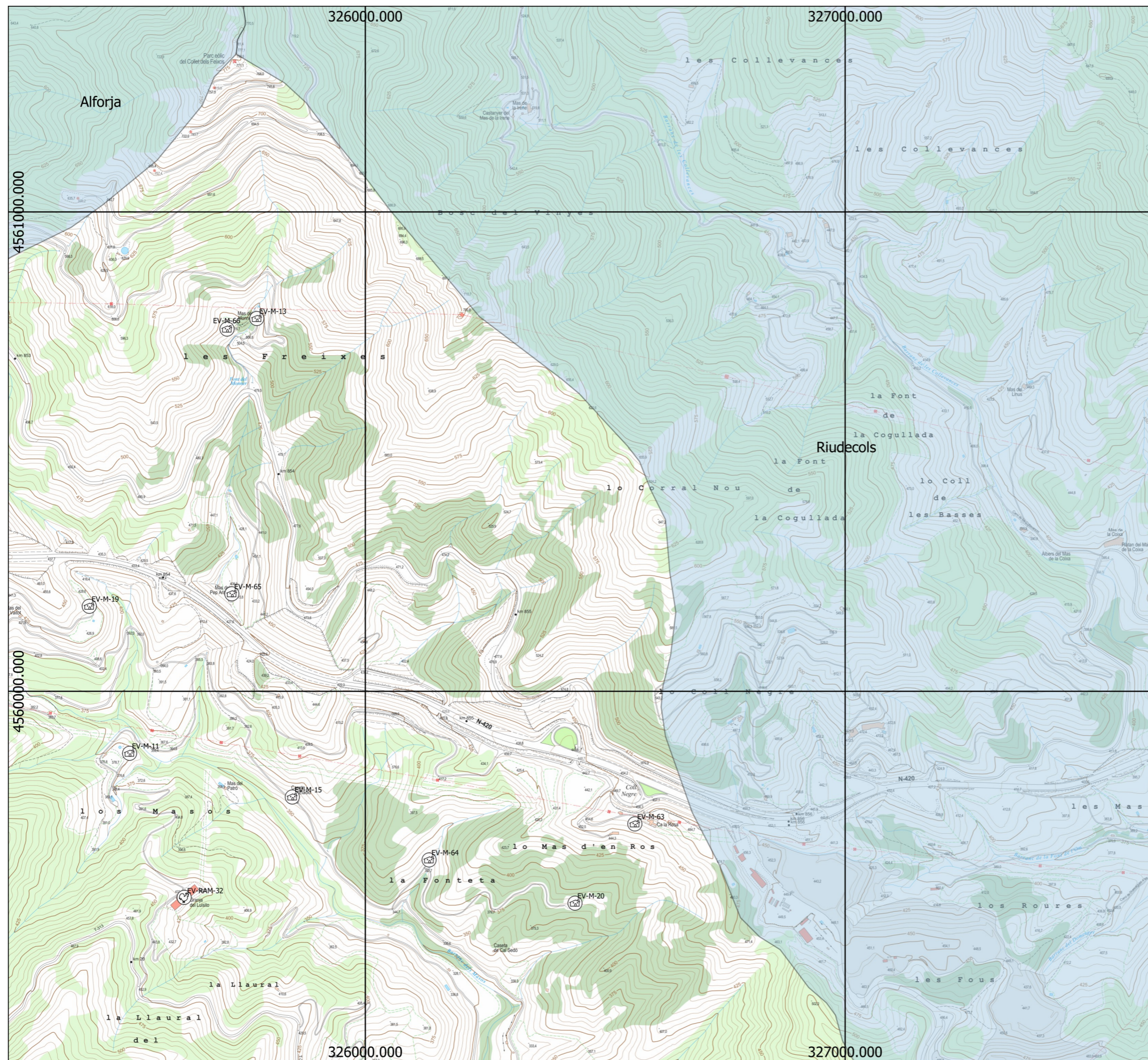
-  Estacions
-  Ferrocarril
-  Viatgers
-  tunels_ferrocarril

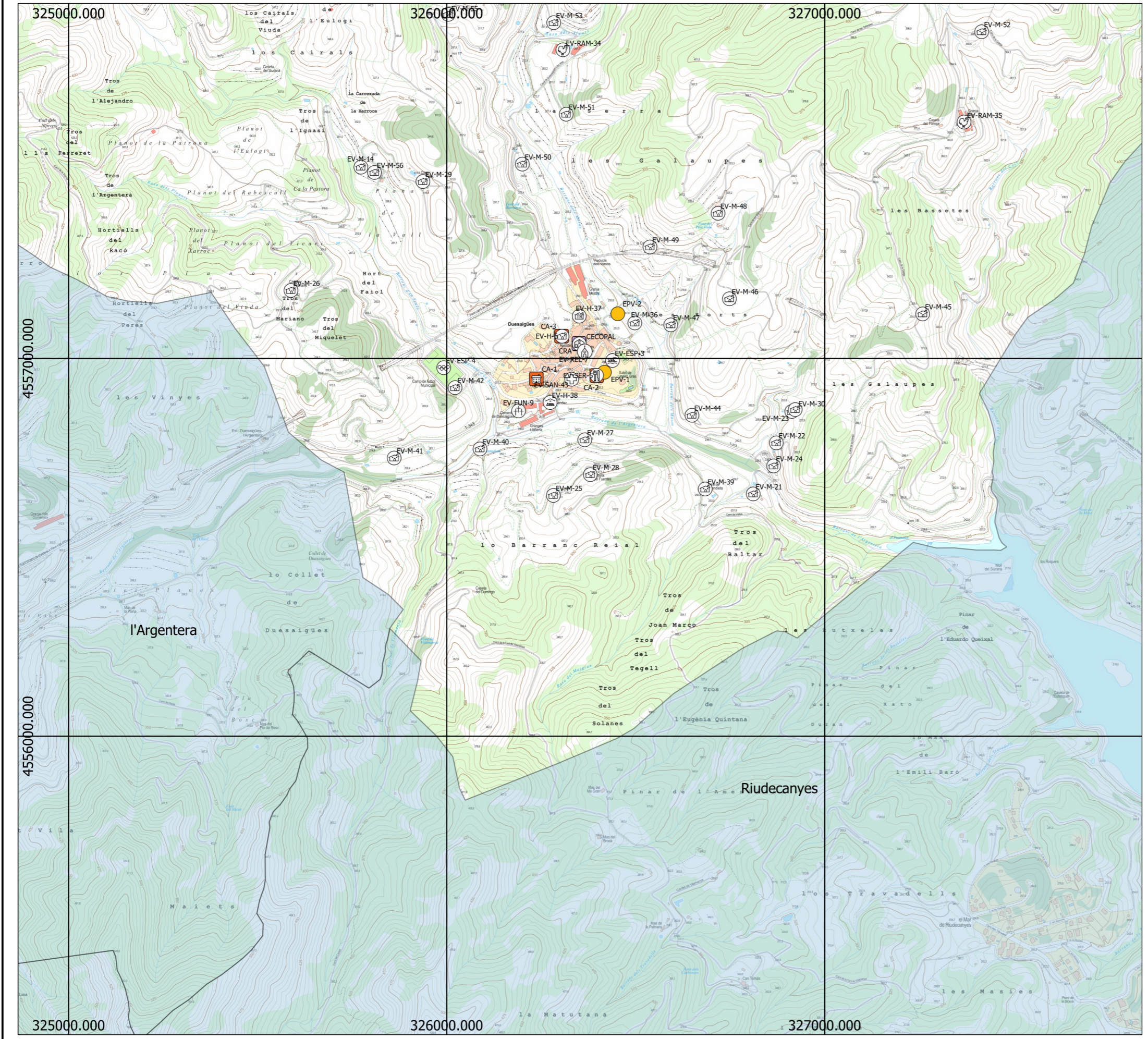
-  ES1
-  M1
-  RAM2





-  M1
-  RAM2



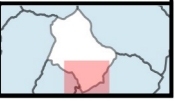


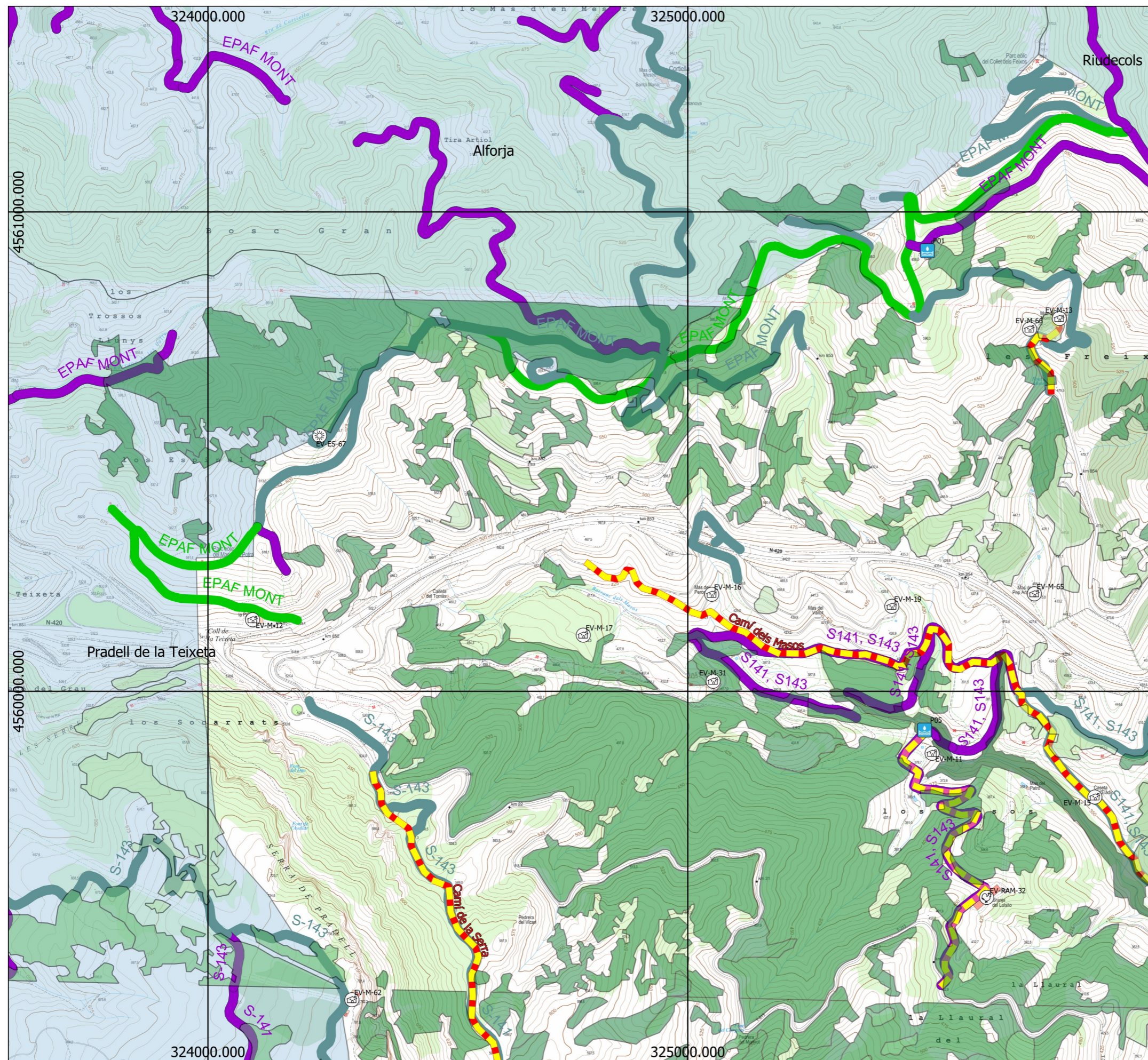
DCPCMEV-P430537_20220925

- AJ1
- ESP1
- ESP4
- FUN1
- H5
- H6
- M1
- RAM2
- REL1
- SAN3
- SER5

DCPCMEPC-P430537_20220925

- CA
- CECOPAL
- CRA
- EPV





DCPCMEV-P430537_20220925

ES1

M1

RAM2

Hidrants

PAB

Xarxa Viària

Via Secundària amb Secció de Servei

Via Secundària sense Secció de Servei

Via Terciària sense Secció de Servei

Xarxa Camins Bombers

2

3

4

Cobertes del Sòl

Pineda de Pi Blanc 20%

Pineda de Pi Blanc 5%

Pineda de Pi Roig 20%

Pineda de Pi Roig 5%

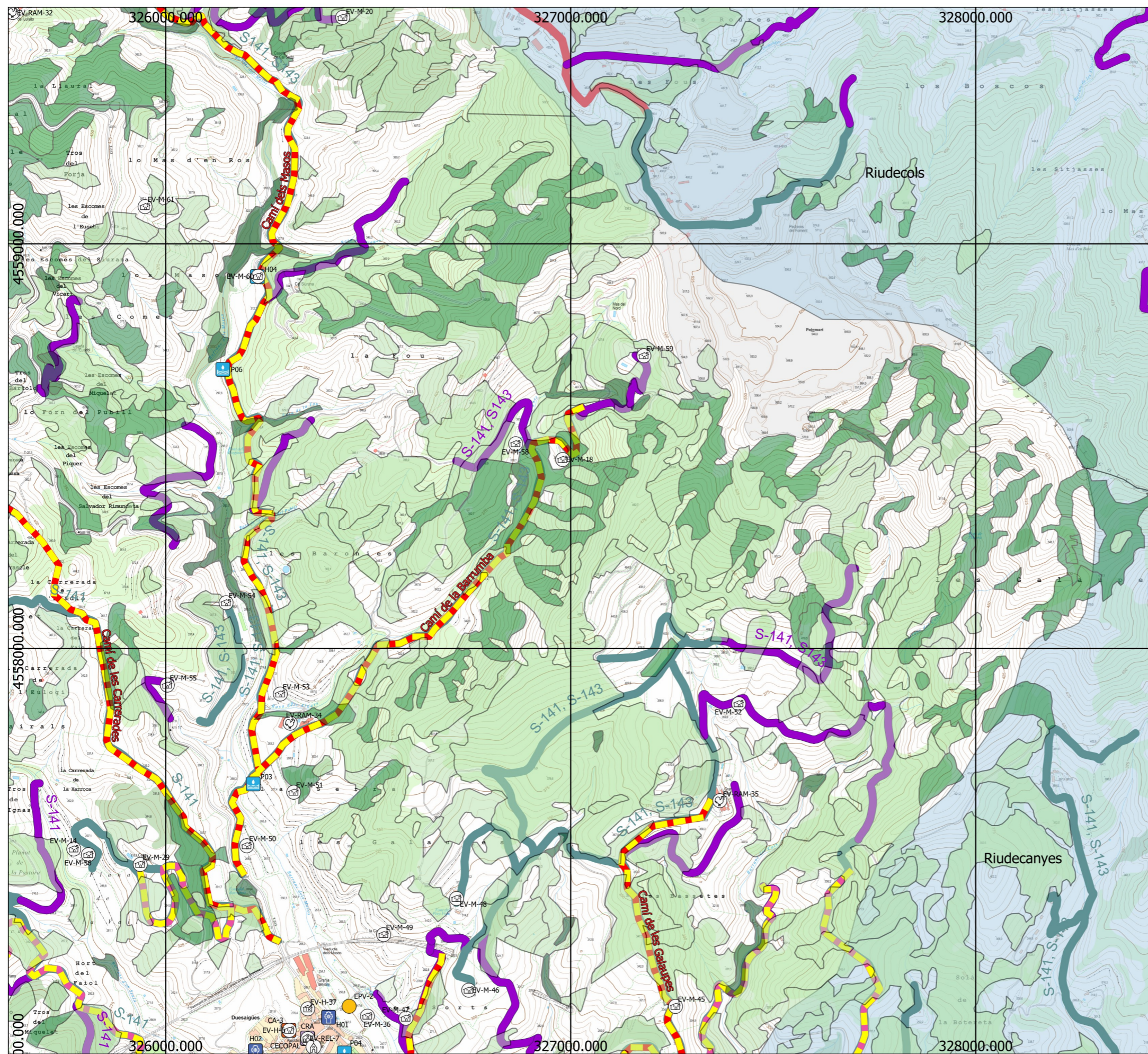
Roureda de roure de fulla menuda 20%

Alzinar 20%

Alzinar 5%

Bosc caducifolis de ribera 20%





DCPCMEV-P430537_20220925

- AJ1
- H5
- M1
- RAM2
- REL1

DCPCMEPC-P430537_20220925

- CA
- CECOPAL
- CRA
- EPV

Hidrants

- PAB
- PAH

Xarxa Viària

- Via Secundària amb Secció de Servei
- Via Secundària sense Secció de Servei
- Via Terciària sense Secció de Servei

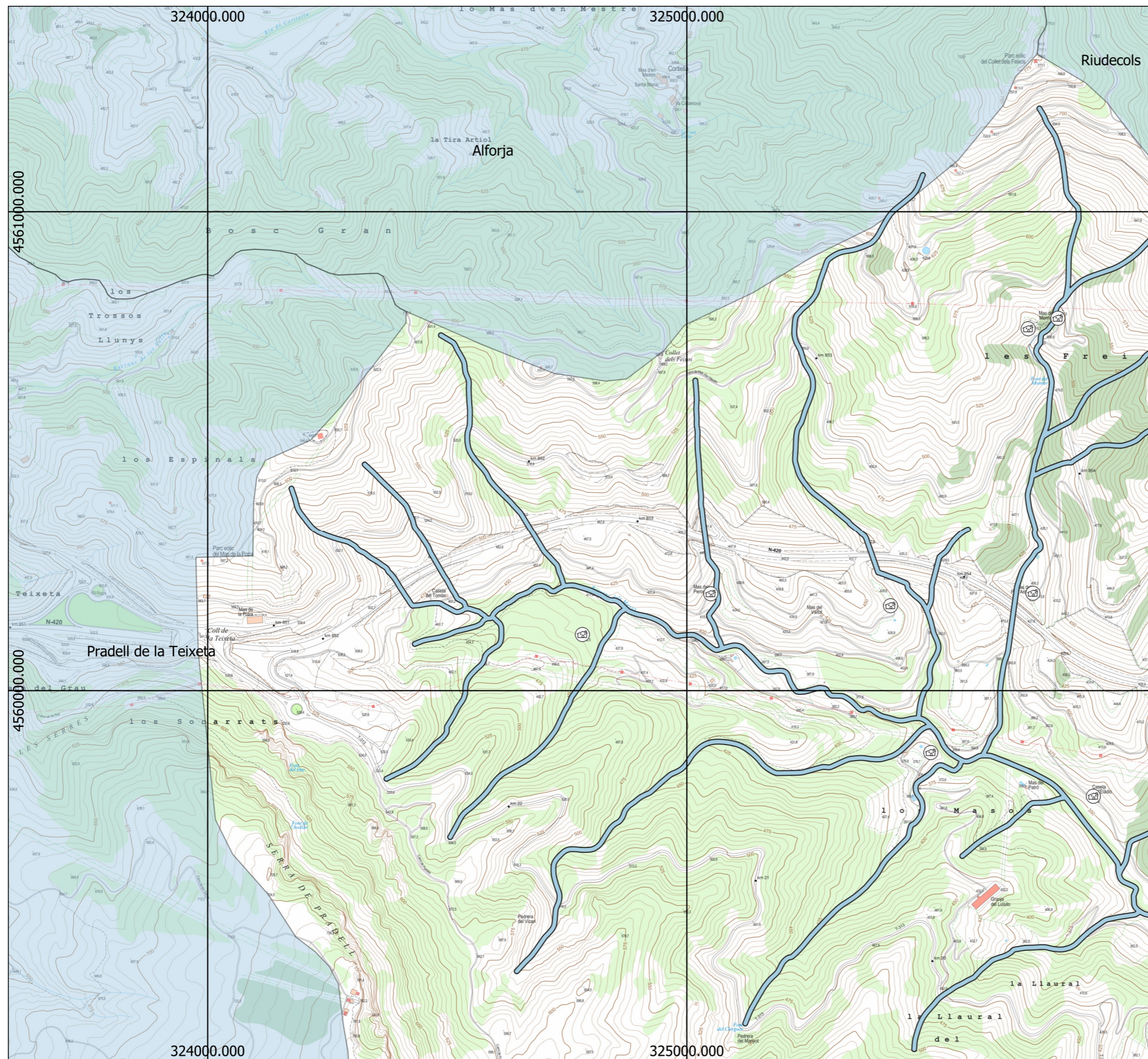
Xarxa Camins Bombers

- 1
- 3
- 4

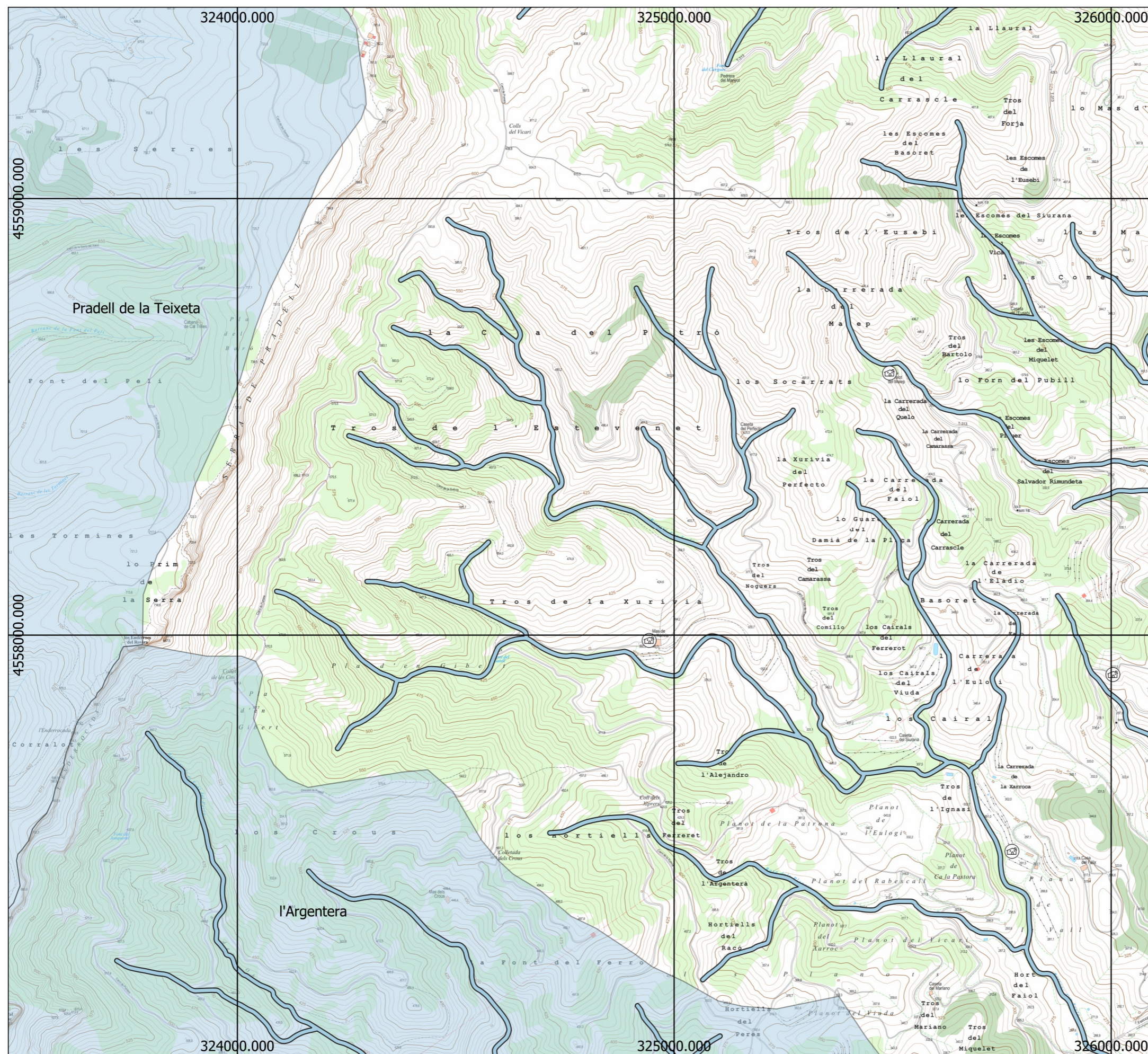
Cobertes del Sòl

- Altres caducifolis 20%
- Altres caducifolis 5%
- Pineda de Pi Blanc 20%
- Pineda de Pi Blanc 5%
- Roureda de roure de fulla menuda 20%
- Alzinar 20%
- Alzinar 5%
- Bosc caducifolis de ribera 20%
- Bosc caducifolis de ribera 5%

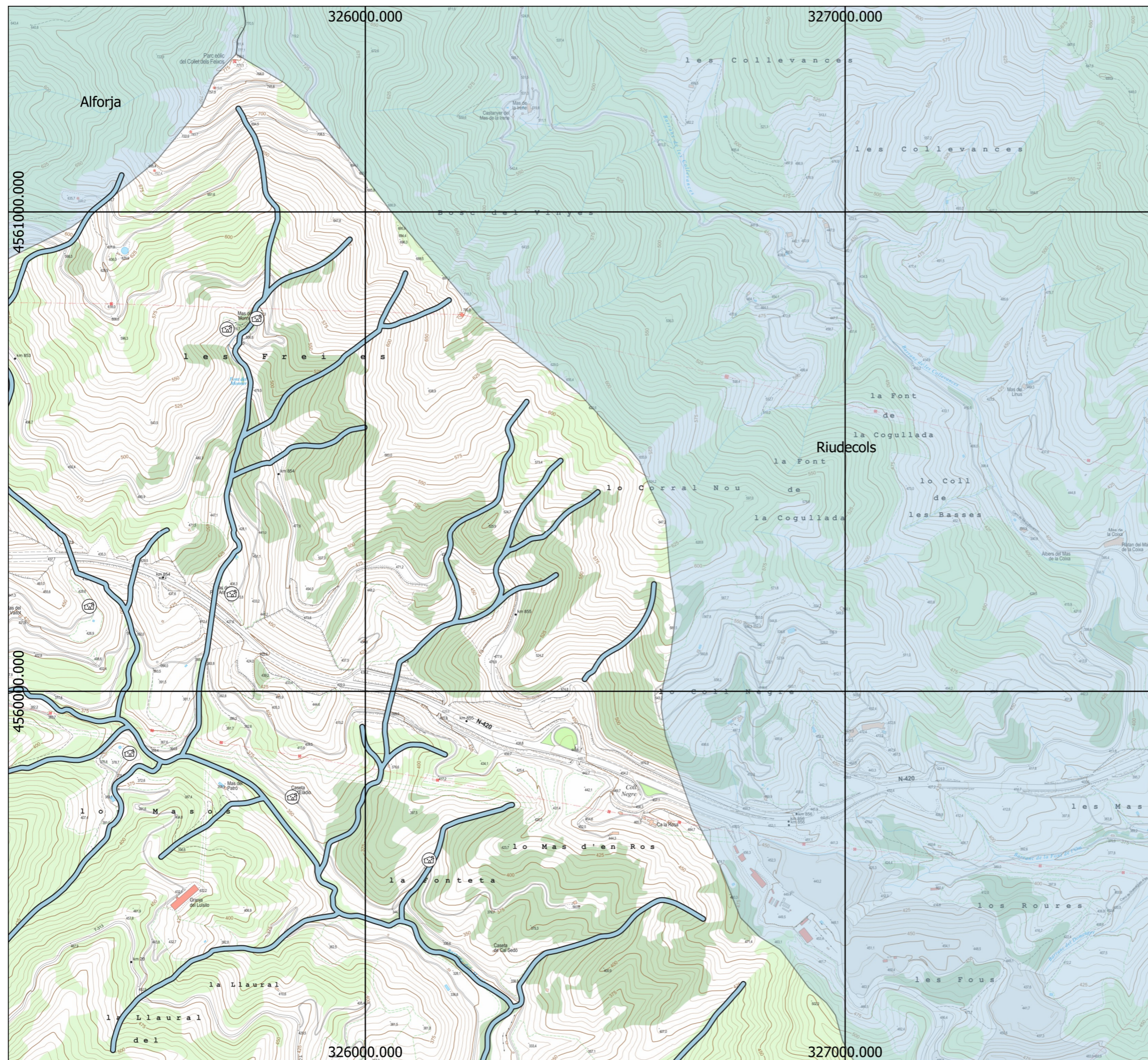




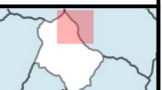
- EV Inuncat
-  M1
 -  Zones Inundables Geomorfològicament

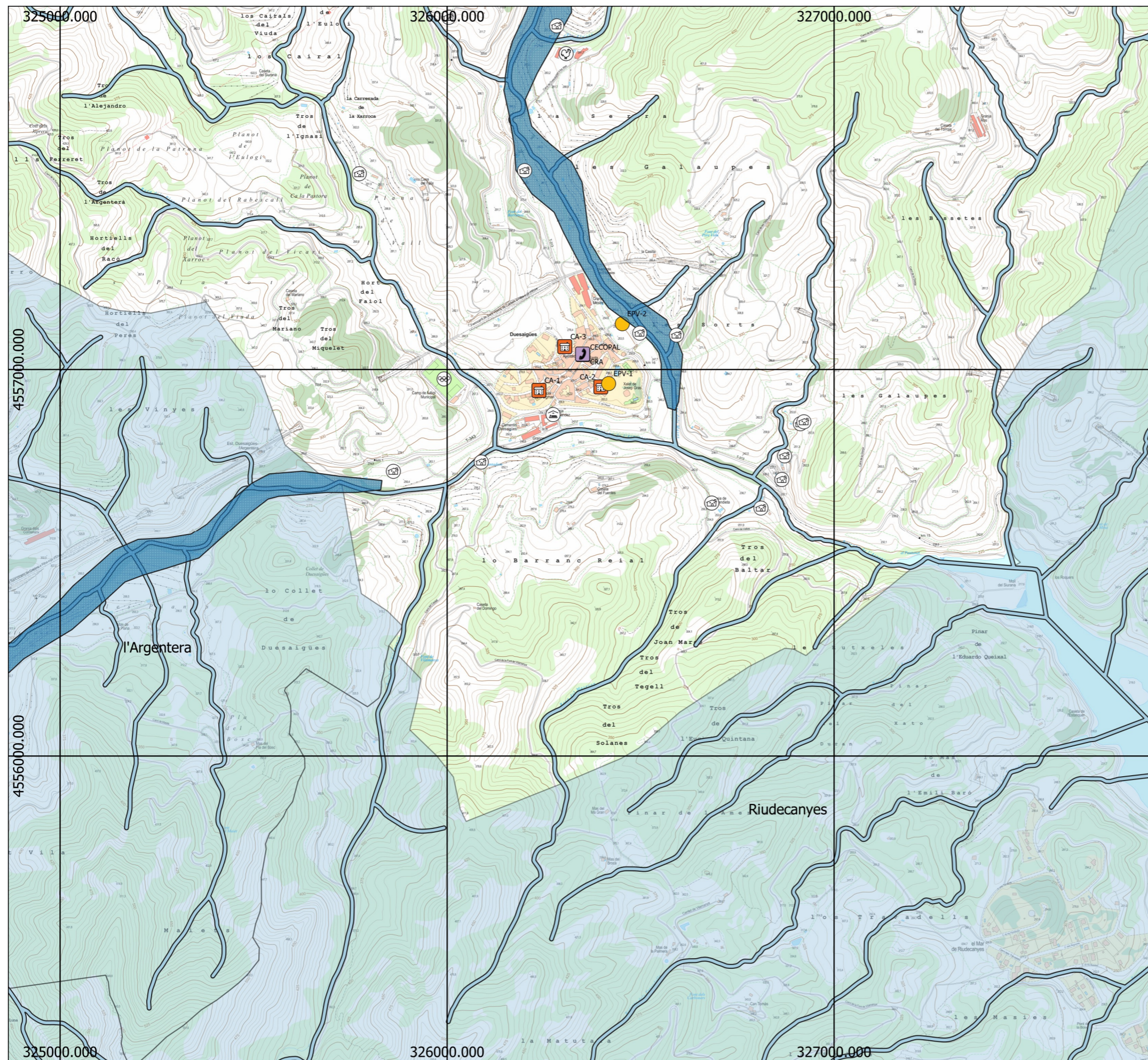


EV Inuncat
 (M1)
 Zones Inundables Geomorfològicament






- EV Inuncat
-  M1
 -  Zones Inundables Geomorfològicament






DCPCMEPC-P430537_20220925

-  CA
-  CECOPAL
-  CRA
-  EPV

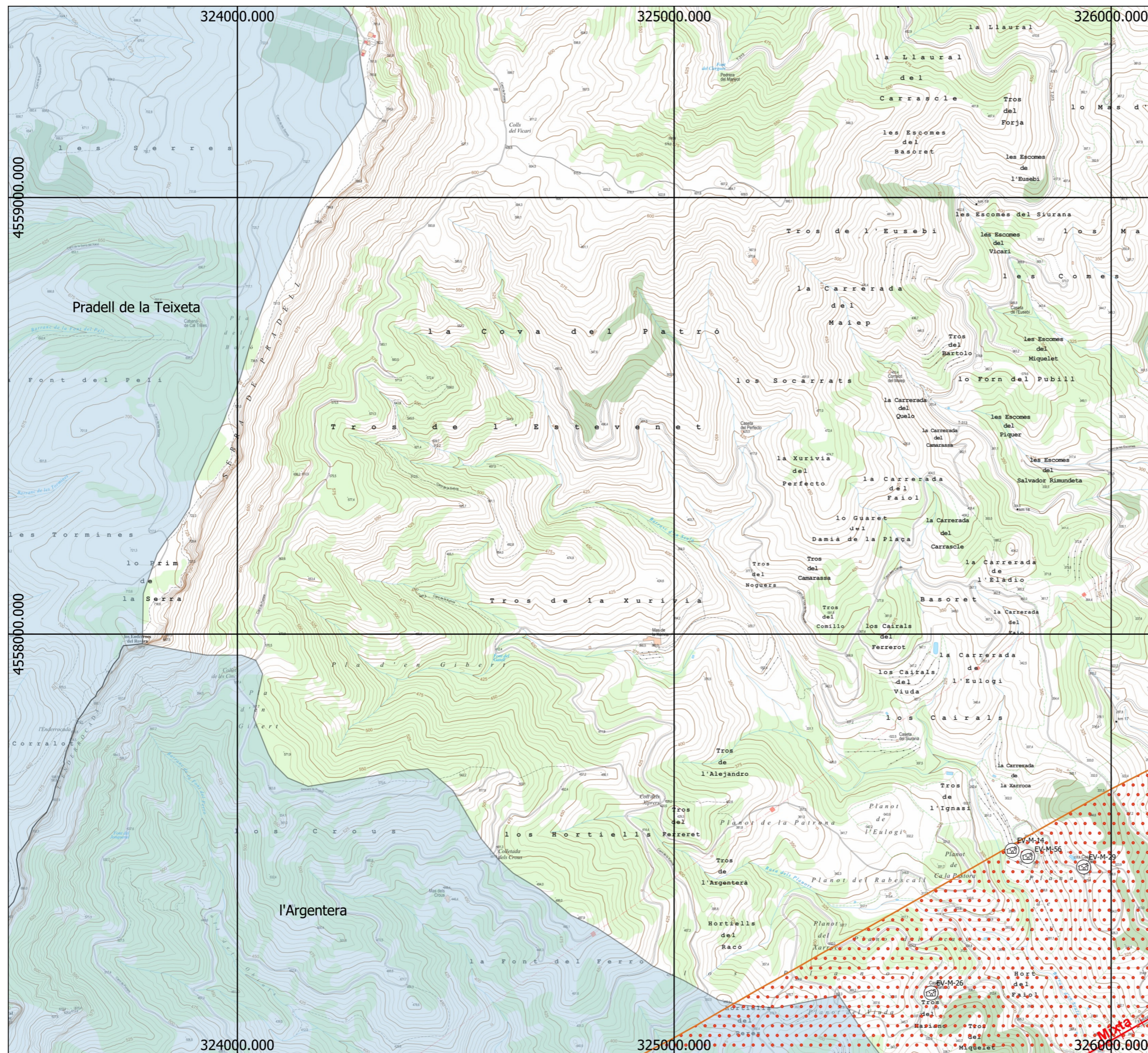
EV Inuncat





-  ESP1
-  H6
-  M1
-  RAM2

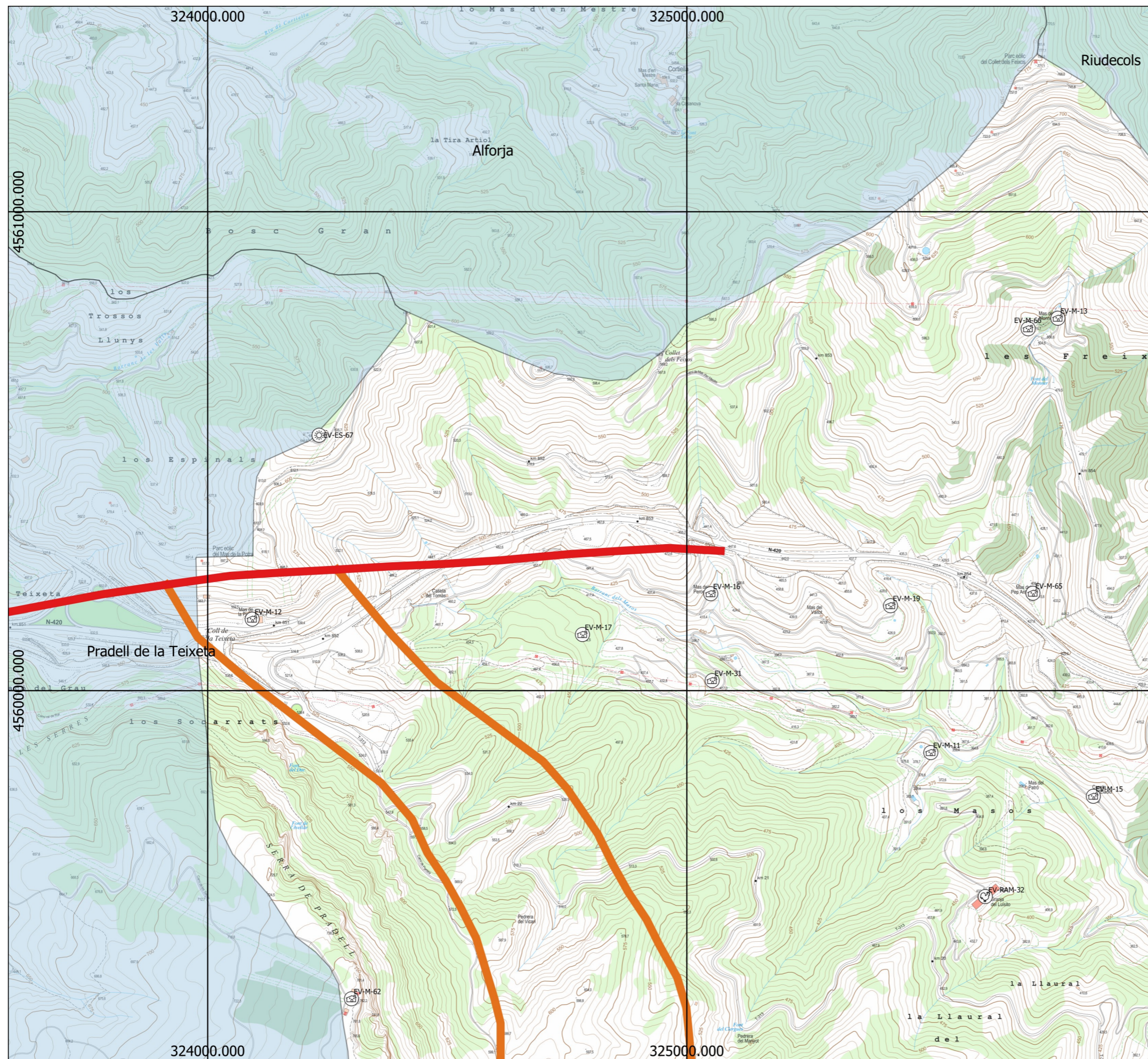
 Zones Inundables Geomorfològicament

 Zones potencialment inundables





-  Buffer Transcat
- EV Transcat
-  M1
- Ferrocarril
-  Mixta
-  Viatgers



Orange line: Contactes Geològics

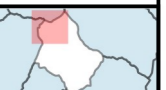
Red line: Falles

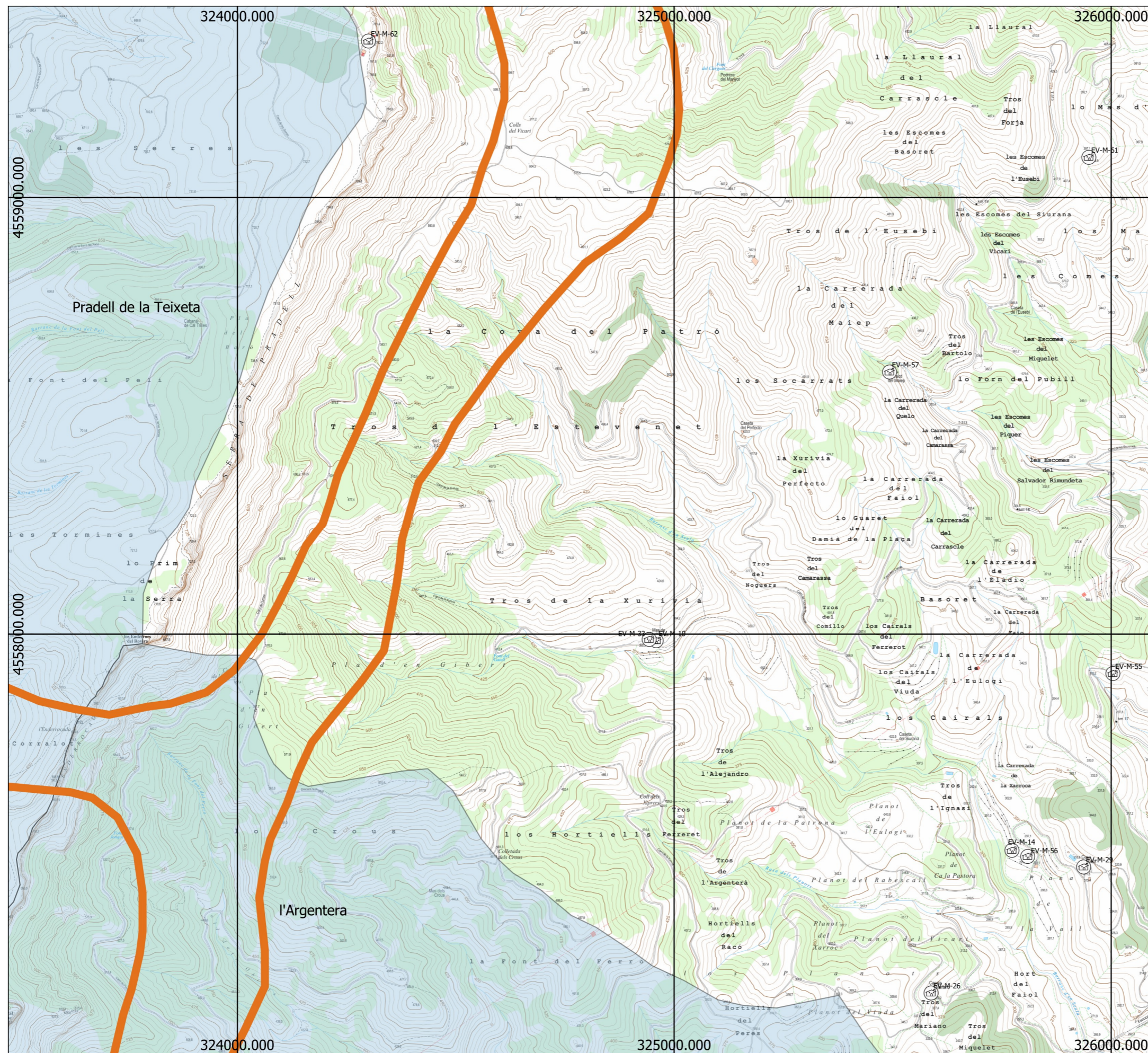
DCPCMEV-P430537_20220925

☀ ES1

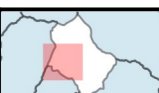
⊙ M1

⊙ RAM2



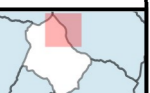
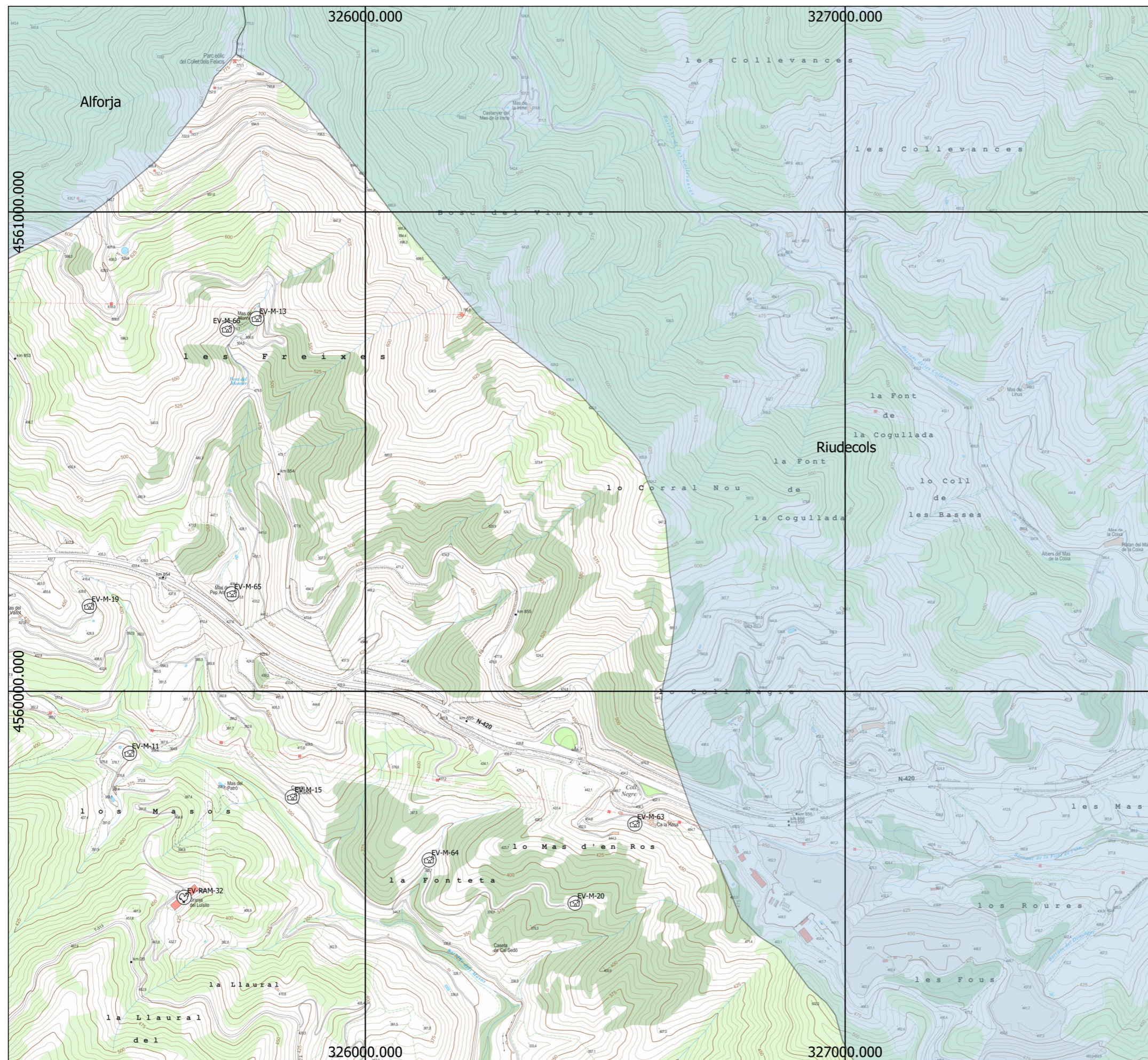


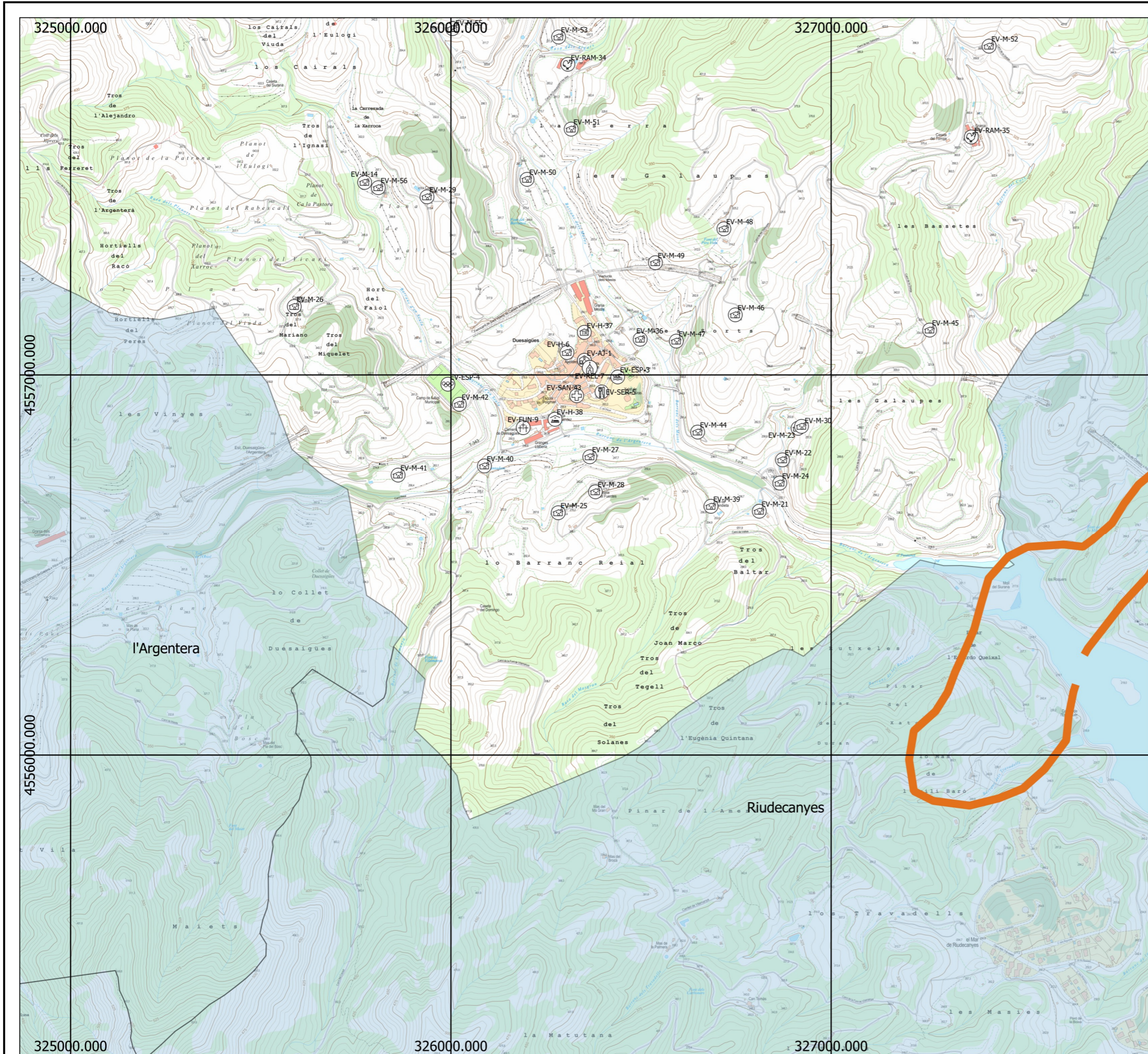
— Contactes Geològics
 DCPCMEV-P430537_20220925
 M1



M1












RAM2



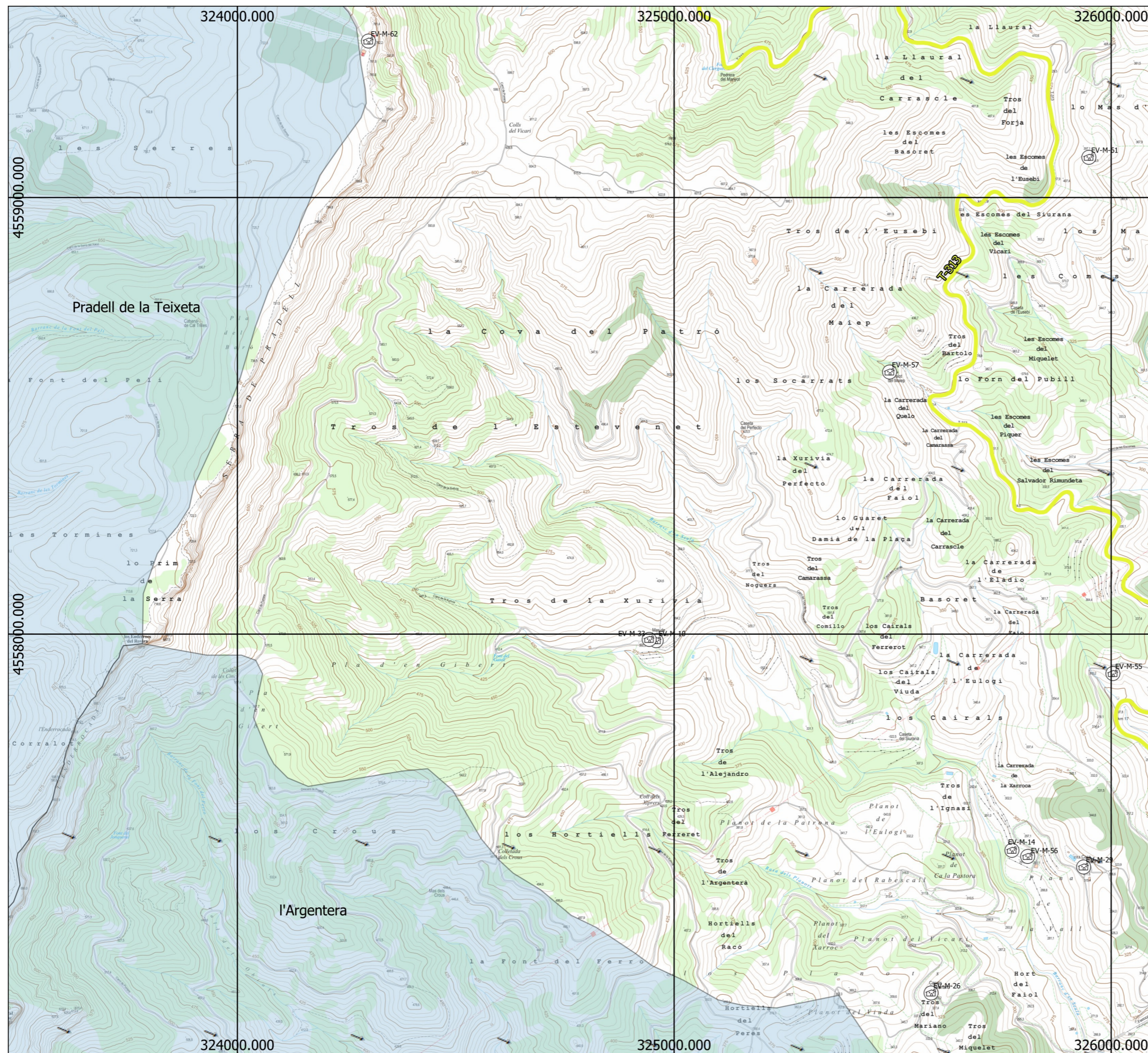


— Contactes Geològics

DCPCMEV-P430537_20220925

-  AJ1
-  ESP1
-  ESP4
-  FUN1
-  H5
-  H6
-  M1
-  RAM2
-  REL1
-  SAN3
-  SER5



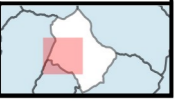
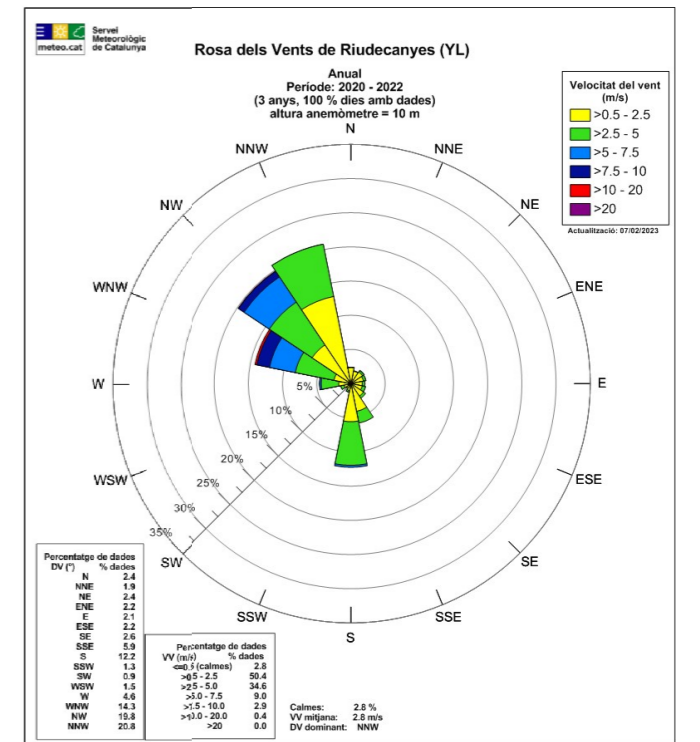


DCPCMEV-P430537_20220925

M1

Xarxa Carreteres

DipTarragona

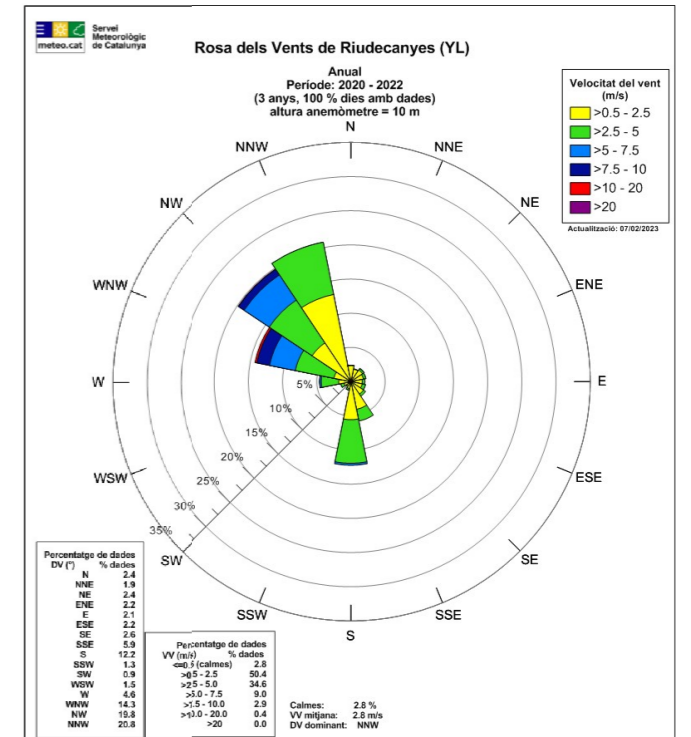


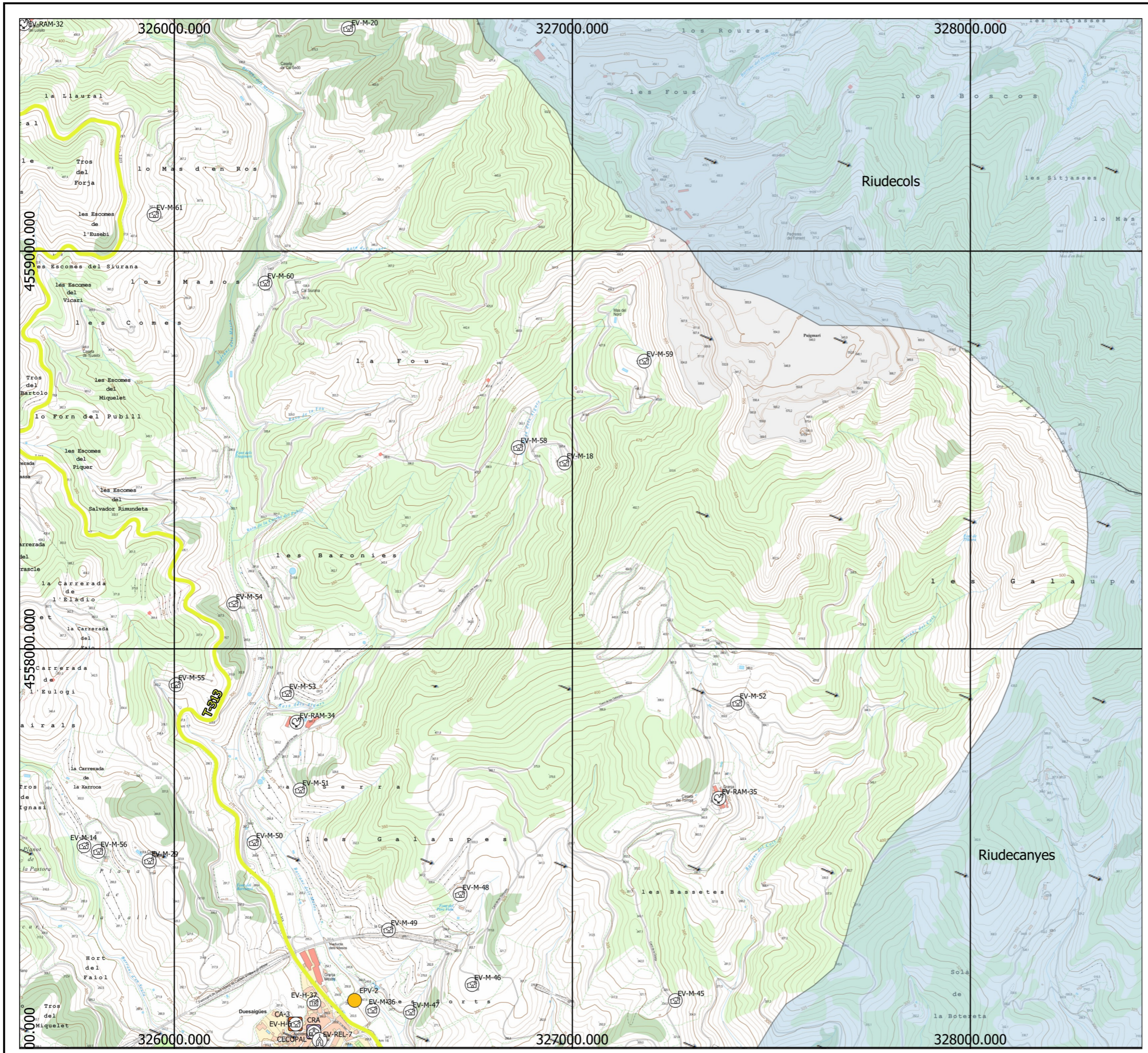


DCPCMEV-P430537_20220925

- M1
- RAM2

- Xarxa Carreteres
- DipTarragona
 - Estat





DCPCMEV-P430537_20220925

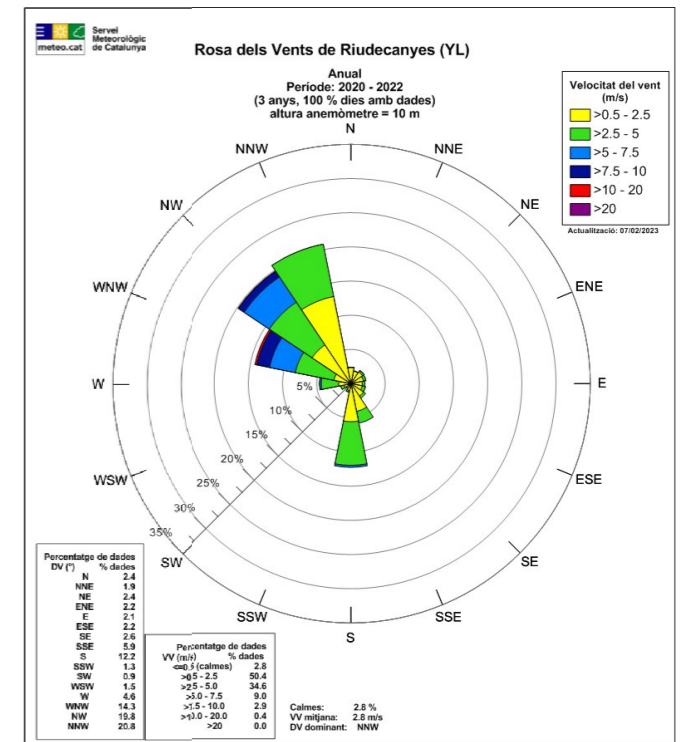
- AJ1
- H5
- M1
- RAM2
- REL1

Xarxa Carreteres

- DipTarragona

DCPCMEPC-P430537_20220925

- CA
- CECOPAL
- CRA
- EPV



8. ANNEXES

ANNEX I: CRITERIS D'ACTIVACIÓ DELS PLANS DE PROTECCIÓ CIVIL DE LA GENERALITAT

TRANSPORT DE VIATGERS PER FERROCARRIL	
SITUACIÓ	FASE D'ACTIVACIÓ
<ul style="list-style-type: none"> -Evacuació dels usuaris de trens a les zones de vies obertes i en general fora de túnels, viaductes, ponts, estacions suburbanes (tancades) o estacions principals. -Altres operatives de protecció a usuaris (inclòs allotjament i trasllat de passatgers) que no requereixin intervenció general dels serveis d'emergència (i que no corresponguin a un supòsit de fase d'alerta). -Afectacions a infraestructura o al servei ferroviari per riscos externs o interns que puguin suposar alteració del servei ferroviari (tall concret de línia) però no afectació generalitzada. -Aturades de trens a túnels, ponts i viaductes per causes tècniques quan les empreses ferroviàries considerin que els temps d'aturada poden suposar una situació de risc directament per als usuaris o que aquests puguin generar la situació de risc amb el seu comportament. -Atropellaments d'una persona que suposi aturada de la línia. -Amenança de bomba o de provocar dany col·lectiu a infraestructures quan el Cos de Mossos d'Esquadra trobi indicis que faci necessari valorar la seva fiabilitat. -Registre massiu de trucades d'usuaris al 112 reportant incidències al servei o infraestructures. 	PREALERTA
<ul style="list-style-type: none"> -Accident ferroviari (xoc, descarrilament o altres) on estigui implicat almenys un comboi de passatgers i es produeixin ferits lleus però no víctimes mortals ni un nombre elevat de ferits greus (no múltiples víctimes). -Qualsevol situació de risc col·lectiu amb afectació general a la població amb ferits lleus però no víctimes mortals ni nombre elevat de ferits greus. -Incendi a túnels o estacions tancades que no estigui immediatament controlat i suposi l'afectació real o potencial a usuaris, o la seva evacuació. -Amenaces terroristes o de bomba a la infraestructura considerades fiables. -Evacuació d'usuaris a túnels, ponts, viaductes, estacions soterrànies i principals. -Transbordament de passatgers a túnels, ponts o viaductes. -Altres operatives de protecció a usuaris (inclòs l'allotjament i trasllat massiu de passatgers) amb intervenció general dels serveis d'emergència. -Aplicació de transport alternatiu al servei habitual quan sota criteri tècnic suposin l'alteració de la normalitat i requereixin mesures extraordinàries de coordinació (habilitació extraordinària d'espai físic permanent i reordenació i control de la circulació) fins a assolir una situació de normalitat transitòria. 	ALERTA

<p>-Comportaments anti-socials per part dels usuaris que suposin un risc imminent per a la població i per tant una possible emergència, quan així es valori tècnicament en especial per part del grup d'ordre.</p> <p>-Afectació directa generalitzada a les vies per riscos externs amb tall general de línies i risc per a la població, però sense ferits greus ni víctimes mortals:</p> <p>1-Riscos naturals: meteorològics (nevades, inundacions, ventades, temporals de mar, i altres), esllavissades, subsidències, i altres.</p> <p>2-Riscos tecnològics (risc químic en instal·lacions amb substàncies perilloses, accident en el transport de mercaderies perilloses, ...).</p>	
<p>-Accident ferroviari (xoc, descarrilament o altres) on estigui implicat almenys un comboi de passatgers i es produeixin víctimes mortals, ferits greus o afectació general als usuaris.</p> <p>-Materialització d'amenaces terroristes o de bomba a la infraestructura.</p> <p>-Qualsevol situació de risc col·lectiu amb afectació general a la població i presència de ferits greus o víctimes mortals.</p> <p>-Qualsevol situació que comporti presència de múltiples víctimes. Es correspon a 6 ferits greus o de categoria immediata, o bé 10 víctimes de qualsevol categoria i en tot cas d'acord a les previsions del pla d'emergència per a múltiples víctimes de la Generalitat de Catalunya.</p>	EMERGÈNCIA 1
<p>-On estigui implicat més d'un comboi ferroviari.</p> <p>-Quan tingui lloc a més d'un punt del territori o més d'un servei alhora.</p> <p>-Quan el nombre de víctimes sigui d'una magnitud tal que suposi que les actuacions i recursos humans i materials previstos a la fase d'Emergència 1 siguin insuficients per gestionar-la.</p>	EMERGÈNCIA 2

INCENDIS FORESTALS	
SITUACIÓ	FASE D'ACTIVACIÓ
<ul style="list-style-type: none"> • Valoració conjunta dels indicadors següents: <ul style="list-style-type: none"> - El mapa dinàmic de perill d'incendis forestals. - El Pla Alfa (nivell 2). - El SISCOM (nivell 1) o simultaneïtat d'incendis de nivell inferior. - Altres indicadors que facin preveure un augment del nivell de vulnerabilitat. - En incendis en què la situació es pugui solucionar amb els mitjans habituals de gestió d'emergències i l'afectació a la població sigui nul·la o reduïda. - A criteri de la Direcció del Pla, quan es produeixin situacions potencialment greus de GIF (Grans Incendis Forestals). 	PREALERTA
<ul style="list-style-type: none"> • Valoració conjunta dels indicadors següents: <ul style="list-style-type: none"> - El mapa dinàmic de perill d'incendis forestals. - El Pla Alfa (nivell 3). - El SISCOM (nivell 2) o simultaneïtat d'incendis de nivell inferior. - Altres indicadors que facin preveure un augment del nivell de vulnerabilitat. - En incendis que, sense implicar risc per a les persones alienes a l'extinció i per als béns que no siguin de naturalesa forestal, es preveu que tinguin una duració prou important com perquè sigui necessària l'activació d'un dispositiu preventiu especial. - En incendis que impliquin un cert perill per a les persones i sigui apropiat ordenar-ne el confinament o l'evacuació. - En incendis importants ja controlats on es fa necessari un control de la zona afectada als efectes d'evitar que es produeixi una reactivació. - Altres supòsits, a criteri del Director o Directora del Pla, que justifiquin l'activació d'un dispositiu preventiu especial. 	ALERTA
<ul style="list-style-type: none"> • En base als criteris següents: <ul style="list-style-type: none"> - Grau d'afectació a la població i actuacions sobre la mateixa (informació, evacuació, d'urbanitzacions, barris perifèrics, barris de nuclis urbans, etc.). - Extensió (nombre de municipis afectats, nombre d'hectàrees afectades depenent del tipus de terreny, etc.) (per exemple >500 ha). - Mitjans necessaris. - Altres supòsits, a criteri de la Direcció del Pla, que justifiquin l'activació d'un dispositiu preventiu especial. 	EMERGÈNCIA 1
<ul style="list-style-type: none"> - Quan es produeixi un GIF (Gran Incendi Forestal) o conjunt d'incendis simultanis els efectes dels quals afectin una extensió important del territori. Aquesta circumstància s'avalua a partir dels criteris anteriorment esmentats (per exemple, que posi en perill greu nuclis importants de població, duració superior a 48 hores, requeriment de mitjans externs a Catalunya, etc.) 	EMERGÈNCIA 2

INUNDACIONS	
SITUACIÓ	FASE D'ACTIVACIÓ
<p>-Es pot emetre una PREALERTA en els supòsits següents:</p> <ul style="list-style-type: none"> - Preses: La quantitat d'aigua que desguassa una presa és propera a produir danys i/o inundacions aigües avall de la presa, està propera al Qmàx. En aquest cas, s'emetrà un comunicat de prealerta als municipis de la zona per a que es prenguin les mesures previstes en el seu pla d'actuació (PAM). - Previsió meteorològica: <ul style="list-style-type: none"> • SMP per intensitat i/o acumulació de grau de perill 2 a molt curt termini i amb aspectes que puguin agreujar la situació. • SMP per intensitat i/o acumulació de grau de perill 3, a curt termini i molt curt termini. - Hidrològiques: <ul style="list-style-type: none"> • Els òrgans de conca prevegin que, a curt termini, els nivells d'aigua dels rius, propers al Qmàx, estaran propers a produir danys. • Els òrgans de conca prevegin que, a curt termini, puguin créixer els nivells dels rius de comarques sense SMP però que es poden veure afectades per SMP d'altres comarques. - Inundació de la costa: quan hi hagi la previsió que a curt termini es puguin produir inundacions marítimes. 	PREALERTA
<ul style="list-style-type: none"> - Preses: S'hagi qualificat l'escenari d'aplicació de mesures correctores o escenari 1 i/o l'aigua que es desguassa de la presa produeixi desbordament sense que hi hagi danys importants. S'ha superat el Qmàx. - Previsió meteorològica: <ul style="list-style-type: none"> SMP per intensitat i/o acumulació de grau de perill 3, a molt curt termini i amb aspectes que puguin agreujar la situació. SMP per intensitat i/o acumulació de graus de perill 4, 5 o 6, a curt i a molt curt termini. - Hidrològiques: <ul style="list-style-type: none"> • Els òrgans de conca prevegin que es puguin produir inundacions a molt curt termini (antelació mínima de 3 hores) perquè és imminent que es desbordi el riu. Es pugui superar el Qmàx. • Quan ja s'hagi desbordat el riu sense que es produeixin danys importants. Ja s'ha superat el Qmàx. • Els òrgans de conca prevegin que, a molt curt termini (antelació mínima de 3 hores), puguin créixer els nivells dels rius de comarques sense SMP però que es poden veure afectades per SMP d'altres comarques. - Inundació de la costa: <ul style="list-style-type: none"> • Quan hi hagi la previsió que a molt curt termini es puguin produir inundacions marítimes. • Quan ja s'està inundant la costa sense que es produeixin danys importants. - Altres supòsits: <ul style="list-style-type: none"> • Al final d'un episodi d'inundacions importants, en el retorn gradual cap a la normalitat. 	ALERTA

<p>Altres supòsits, a criteri del director del pla, que justifiquin l'activació d'un dispositiu preventiu especial.</p>	
<p>Es pot activar el pla en emergència en els supòsits següents:</p> <p>– Preses:</p> <ul style="list-style-type: none"> • Per escenari excepcional o escenari 2 en preses i/o el desguàs de la presa sigui la que produeix danys importants aigües avall de la presa. • Per escenari límit o escenari 3 en preses i/o el desguàs de la presa sigui la que produeix danys molt importants aigües avall de la presa. <p>– Hidrològiques:</p> <ul style="list-style-type: none"> • Es produeixi inundacions per la crecuda de rius, rieres, torrents... i estiguin afectant de manera important produint nombrosos danys. • S'estan produint un conjunt d'inundacions simultànies (produïdes per pluges molt fortes, desgel o fusió de neu, obstrucció de lleres naturals o artificials, invasió de lleres, enfonsaments o dificultats de drenatge) que estiguin afectant de manera important produint nombrosos danys. <p>– Inundació de la costa: Es produeixi inundacions pel mal estat de la mar i estiguin afectant de manera important produint nombrosos danys.</p>	<p>EMERGÈNCIA</p>

ACCIDENT EN EL TRANSPORT DE MMPP	
SITUACIÓ	FASE D'ACTIVACIÓ
<p>La fase de prealerta correspon a situacions en què ha tingut lloc un accident en el transport de MMPP les conseqüències del qual es preveuen lleus i controlables. No hi ha afectació a la població, ni itinerant ni fixa.</p> <p>En base als dos paràmetres definits en el punt 4.1.3 (tipus de MMPP i tipus d'escenari) es decideix si correspon iniciar una prealerta o directament activar en fase d'alerta.</p> <p>Correspon iniciar una prealerta en els següents supòsits:</p> <ol style="list-style-type: none"> 1. Accident en què es vegi involucrada una cisterna de MMPP amb fuga del combustible del dipòsit de la tractora d'un vehicle de MMPP 2. Accident en què es vegi involucrada una cisterna que transporta MMPP del grup 1 amb una fuga poc important. 3. Accident en què es vegi involucrada una cisterna que transporta MMPP del grup 1 on cal fer un transvasament de la càrrega. 4. Accident en què es vegi involucrada una cisterna que transporta MMPP del grup 1 on s'ha produït una bolcada del vehicle sense fuga o amb una fuga poc important. 5. Incendi en el vehicle que no afecta continent ni contingut en què es vegi involucrada una cisterna que transporta MMPP del grup 1. 6. Durant el procés de retirada de residus de la zona afectada i la neteja de la via, sempre que no hi hagi risc agut pel medi ambient d'acord al que preveu l'apartat 4.5.1 <p>En el cas del transport amb embalums (no cisterna), correspon iniciar una prealerta en els accidents on hi hagi hagut pèrdua de la càrrega i algun d'aquests embalums tingui una fuga poc important, així com, en el cas d'incendi en el vehicle que no afecta al continent ni contingut</p>	<p>PREALERTA</p>
<p>L'activació en Alerta és pertinent en aquelles situacions en què s'ha produït un accident amb conseqüències que afecten o poden afectar a la població, béns i medi ambient de l'entorn immediat, no a la població fixa de nuclis urbans.</p>	<p>ALERTA</p>

<p>D'acord amb el que s'especifica en el punt 4.1.3 en relació al tipus de mercaderia i al tipus d'accident, correspon activar la fase d'alerta en els següents supòsits:</p> <ol style="list-style-type: none"> 1. Accident en què es vegi involucrada una cisterna que transporta MMPP del grup 2 amb una fuga poc important. 2. Accident en què es vegi involucrada una cisterna de MMPP amb una fuga important. 3. Accident en què es vegi involucrada una cisterna que transporta MMPP del grup 2 on cal fer un transvasament de la càrrega. 4. Accident en què es vegi involucrada una cisterna que transporta MMPP del grup 2 on s'ha produït una bolcada del vehicle sense fuga o amb una fuga poc important. 5. Incendi en el vehicle que no afecta continent ni contingut en què es vegi involucrada una cisterna que transporta MMPP del grup 2. 6. Incendi en el vehicle que afecta continent i/o contingut en què es vegi involucrada una cisterna de MMPP. <p>En el cas del transport amb embalums (no cisterna), correspon iniciar una alerta en aquells casos en què es produeixi un incendi en el vehicle que transporta MMPP si afecta al continent i/o contingut derivat o no d'un accident. I també en el cas d'accident amb fuga important.</p> <p>Així mateix, correspon mantenir la fase d'activació d'alerta del TRANSCAT mentre es duguin a terme totes les actuacions necessàries per retornar a la normalitat i mitigar les conseqüències que s'hagin produït arran de l'accident. Aquest és un interval de temps posterior a la fase aguda de l'alerta o emergència en què el risc imminent ha desaparegut, però cal mantenir el pla activat fins que finalitzi la gestió de recollida de residus, neteja del sòl en cas de filtracions o qualsevol altra actuació que sigui necessària.</p> <p>En el cas en què no hi hagi risc agut pel medi i només es requereixi la retirada de residus i la neteja per la normalització de la via, es podrà rebaixar el pla a fase de prealerta durant l'exercici d'aquestes accions i fins la seva finalització.</p>	
<p>L'activació en Emergència és pertinent en aquelles situacions en què s'ha produït un accident i les seves conseqüències afecten tant a l'entorn immediat com a l'entorn més llunyà, principalment en casos</p>	<p>EMERGÈNCIA</p>

en què és força probable que els efectes (fuita, explosió, vessament, etc.) arribin a nuclis de població fixa que es troben als voltants de la via de comunicació on ha tingut lloc l'accident.

Igualment, per a casos en què es produeixi algun vessament incontrolat amb un impacte mediambiental molt important, que pugui afectar a rius o rieres grans, pous de captació d'aigua potable o aqüífers, la direcció del pla pot decidir si és escaient activar el pla en fase d'emergència.



NEVADES	
SITUACIÓ	FASE D'ACTIVACIÓ
<p>Una o més comarques es trobin en situació de risc moderat per nevades com a conseqüència de l'emissió d'un avis de perill meteorològic SMP per neu per part del Servei Meteorològic de Catalunya, és a dir:</p> <ul style="list-style-type: none"> -Previsió de nevades amb un SMP grau 1 per neu en comarques amb vulnerabilitat alta, molt alta o extrema. -Previsió de nevades amb un SMP grau 2 per neu en comarques amb vulnerabilitat baixa, moderada, alta o molt alta. -Previsió de nevades amb un SMP grau 3 per neu en comarques amb vulnerabilitat baixa. <p>La Direcció del Pla, en funció de la mobilitat prevista, estimi la necessitat de fer una major difusió del risc de nevades en aquelles comarques que es trobin en situació de risc baix.</p>	PREALERTA
<p>Una o més comarques es trobin en situació de risc alt per nevades com a conseqüència de l'emissió d'un avis de perill meteorològic SMP per neu per part del Servei Meteorològic de Catalunya, és a dir:</p> <ul style="list-style-type: none"> -Previsió de nevades amb un SMP grau 2 per neu en comarques amb vulnerabilitat extrema. -Previsió de nevades amb un SMP grau 3 per neu a qualsevol comarca excepte les vulnerabilitat baixa. -Previsió de nevades amb un SMP grau 4 per neu a qualsevol comarca. -Previsió de nevades amb un SMP grau 5 per neu en comarques amb vulnerabilitat molt alta, alta, moderada o baixa. -Previsió de nevades amb un SMP grau 6 per neu en comarques de vulnerabilitat moderada o baixa. <p>Quan, com a conseqüència de la neu, es comencin a produir afectacions puntuals i/o lleus sobre la xarxa viària i/o ferroviària, algun dels serveis bàsics o a la població.</p>	ALERTA
<p>Com a conseqüència de la neu, es comencin a produir afectacions importants a la xarxa viària i/o ferroviària, algun dels serveis bàsics o a la població en un àmbit territorial reduït o extens.</p> <p>En aquelles situacions en què una o més comarques es trobin en situació de risc extrem per nevades com a conseqüència de l'emissió d'un avis de perill meteorològic SMP graus 5 i 6 per neu per part del Servei Meteorològic de Catalunya, la Direcció del Pla valorarà en cada cas la necessitat d'activar el Pla NEUCAT en ALERTA o en EMERGÈNCIA.</p> <p>Les activacions en emergència es corresponen amb situacions en les que en una zona, comarca o comarques:</p> <ul style="list-style-type: none"> -Es decideixi tallar el trànsit a un nombre considerable de vies per facilitar les tasques de neteja. -Es comenci a produir el bloqueig de vehicles i/o persones de manera descontrolada. -Es tingui constància que comencen a quedar aïllats nuclis de població com a conseqüència dels talls a les vies de comunicació. -S'interrompi el funcionament de diferents mitjans de transport com RENFE, FGC, autobusos de línia, transport escolar, etc... 	EMERGÈNCIA

-Es produeixen talls de subministrament generalitzats i/o de llarga durada d'algun dels serveis bàsics. Especial atenció amb els talls de subministrament elèctric i amb possibles fallades en les telecomunicacions.	
---	--



SISMES

SITUACIÓ

FASE D'ACTIVACIÓ

La taula 11 permet decidir la fase del Pla SISMICAT en els instants immediatament posteriors al sisme, ja que té en compte com a criteri la intensitat màxima a Catalunya, que s'obté de manera automàtica immediatament després del sisme.

La taula 12, basada en la informació rebuda del territori, permet establir la fase del pla en funció de la percepció del sisme, la gravetat dels danys a les persones, els edificis i les línies vitals. Cadascuna d'aquestes tipologies per si sola pot determinar la fase del pla, no cal que es donin simultàniament. Aquesta segona taula permet ajustar la fase del pla a mesura que es vagi obtenint informació sobre la percepció o els danys causats pel sisme i en funció del desplegament de recursos necessari per atendre la població afectada.

Taula 11. Criteris per establir les fases o situacions del Pla SISMICAT en funció de la intensitat màxima

Fase o situació del pla	Classificació comarcal		
	Comarca de densitat alta o Zona A	Comarca de densitat mitjana o Zona B	Comarca de densitat baixa o Zona C
Situació de prealerta	I màxima: 3 a 3,5 (III a III-IV)	I màxima: 3 a 4 (III a IV)	I màxima: 3 a 4,5 (III a IV-V)
Fase d'alerta	I màxima: 4 a 4,5 (IV a IV-V)	I màxima: 4,5 a 5,5 (IV-V a V-VI)	I màxima: 5 a 6,5 (V a VI-VII)
Fase d'emergència	I màxima: ≥ 5 ($\geq V$)	I màxima: ≥ 6 ($\geq VI$)	I màxima: ≥ 7 ($\geq VII$)

Els sismes amb intensitats inferiors a 3 (III) no es consideren dins de les fases o situacions del Pla, tret que siguin àmpliament percebuts o causin algun tipus de danys d'acord amb el que s'estableix a la taula del punt 4.2.2 que es mostra a continuació. La difusió d'aquests sismes d'intensitat baixa es farà d'acord amb el que s'estableixi al procediment del CECAT.

Taula 12. Criteris per establir les fases o situacions del Pla SISMICAT en funció de la percepció i dels danys observats

Fase o situació del pla	Percepció	Danys persones	Danys edificis	Danys línies vitals
Situació de prealerta	Percepció àmplia en algun municipi	Cap	Cap	Cap
Fase d'alerta	Qualsevol	Persones afectades	Danys als edificis però sense edificis inhabitables	Afectació de les línies vitals a escala local
Fase d'emergència	Qualsevol	Víctimes mortals	Edificis inhabitables	Afectació de les línies vitals a escala comarcal

VENTADES	
SITUACIÓ	FASE D'ACTIVACIÓ
<ul style="list-style-type: none"> - Previsió de vent amb un SMP grau 1 a la comarca del Barcelonès. - Previsió de vent amb un SMP grau 2 a les comarques de densitat de població alta - Previsió de vent amb un SMP grau 3 a les comarques de densitat de població baixa 	PREALERTA
<ul style="list-style-type: none"> - Previsió de vent amb un SMP grau 2 a la comarca del Barcelonès. - Previsió de vent amb un SMP grau 3 a les comarques de densitat de població alta. - Previsió de vent amb un SMP grau 4 a qualsevol comarca. - Previsió de vent amb un SMP grau 5 a qualsevol comarca. - Previsió de vent amb un SMP grau 6 a qualsevol comarca - El vent està provocant danys poc importants d'abast territorial limitat 	ALERTA
<ul style="list-style-type: none"> - El vent està provocant danys importants i amb un abast territorial extens. 	EMERGÈNCIA

ANNEX II: MODELS DE DECLARACIÓ D'ACTIVACIÓ I ALTRES COMUNICATS I DISPOSICIONS

1. MODEL DE DECLARACIÓ FORMAL DE SITUACIÓ DE PRE-ALERTA DEL PLA D'ACTUACIÓ MUNICIPAL PER

NOTIFICACIÓ DE COMUNICACIÓ DE SITUACIÓ DE *PRE-ALERTA* DEL PLA DE PROTECCIÓ CIVIL MUNICIPAL PER

(*enviar-ho al CECAT per correu electrònic*)

....., alcalde/ssa de, pels poders que tinc,

DECLARO:

LA SITUACIÓ DE PRE-ALERTA del Pla de protecció civil municipal, a causa de/d'

.....

Les **mesures** previstes són:

-
-

.....

Alcalde/ssa

de....., de/d' de 202



2. MODEL DE DECLARACIÓ FORMAL D'ACTIVACIÓ I DESACTIVACIÓ DEL PLA DE PROTECCIÓ CIVIL MUNICIPAL PER EN ALERTA/EMERGÈNCIA

NOTIFICACIÓ D'ACTIVACIÓ PLA DE PROTECCIÓ CIVIL MUNICIPAL EN ALERTA

(enviar-ho al **CECAT** per correu electrònic)

....., alcalde/ssa de, pels poders que tinc,

DECLARO:

ACTIVAT el Pla de protecció civil municipal, a causa de/d'

CONSTITUÏT el **Comitè d'Emergències**.

Les **mesures** previstes són:

-
-

.....

Alcalde/ssa

de....., de/d' de 202



**NOTIFICACIÓ D'ACTIVACIÓ PLA DE PROTECCIÓ CIVIL MUNICIPAL PER EN
EMERGÈNCIA/ EMERGÈNCIA 1/EMERGÈNCIA 2**

(enviar-ho al **CECAT** per correu electrònic)

....., alcalde/ssa de, pels poders que tinc,

DECLARO:

ACTIVAT el Pla de protecció civil municipal, a causa de/d'

CONSTITUÏT el Comitè d'Emergències.

Les mesures previstes són:

-
-

.....

Alcalde/ssa

de....., de/d' de 202



NOTIFICACIÓ DE DESACTIVACIÓ DEL PLA DE PROTECCIÓ CIVIL MUNICIPAL PER

(enviar-ho al CECAT per correu electrònic)

....., alcalde de, pels poders que tinc, ja que ha desaparegut tot el risc,

DECLARO:

DISSOLT el **Comitè d'Emergències**.

DESACTIVAT el Pla de protecció civil municipal, a causa de/d', i la tornada a la normalitat.

.....

Alcalde/ssa

de, de/d' de 202



3. MODEL DE BAN AMB UNA ORDRE D'EVACUACIÓ O DE CONFINAMENT

BAN – ORDRE D'EVACUACIÓ

L'Ajuntament comunica que s'ha d'evacuar la zona compresa:.....(especifiqueu el nom dels carrers / les zones)..... Seguiu les següents instruccions:

- Aneu amb els vostres vehicles a..... (especifiqueu el trajecte o la ruta a seguir, si cal).....
- Si no teniu un mitjà de transport propi, aneu a.....(especifiqueu l'adreça).....
- Agafeu només el que sigui imprescindible (la documentació; la medicació, si en preneu; diners...). Si aneu carregats, l'evacuació no podrà ser tan ràpida i àgil com cal.

BAN – ORDRE DE CONFINAMENT

L'Ajuntament comunica que la població, barriada, ha de quedar-se confinada o tancada a casa seva. Seguiu les següents instruccions:

- Tanqueu-vos a casa vostra; si sou al carrer, tanqueu-vos a l'edifici més pròxim.
- Tanqueu les portes i les finestres.
- Pareu els sistemes de ventilació i climatització.
- Escolteu la ràdio: us anirem informant de la situació.
- No sortiu de casa fins que us ho diguem nosaltres.

4. MODEL DE COMUNICAT D'AVÍS D'EVACUACIÓ O DE CONFINAMENT

COMUNICAT D'EVACUACIÓ

ATENCIÓ, ATENCIÓ: L'Ajuntament comunica que cal evacuar aquesta zona. Seguiu les següents instruccions:

- Aneu, amb els vostres vehicles, a
- Si no teniu cap mitjà de transport, aneu a , on us recollirem.
- Tanqueu bé les portes, les finestres i les persianes.

A, podreu esperar fins que hagi passat el risc. Us mantindrem informats

COMUNICAT DE CONFINAMENT

ATENCIÓ, ATENCIÓ: L'Ajuntament comunica a la població, barriada.....que ha de quedar-se confinada o tancada a casa seva. Seguiu les següents instruccions:

- Tanqueu-vos a casa vostra, si sou al carrer a l'edifici més pròxim
- Tanqueu les portes i les finestres
- Pareu el sistema de ventilació i climatització
- Escolteu la ràdio: us anirem informant de la situació
- No sortiu de casa fins que us ho diguem nosaltres



ANNEX III: CONSELLS D'AUTOPROTECCIÓ PEL RISC

En cas d'emergència, es recomana seguir els consells d'autoprotecció pel risc definits a la pàgina web de Protecció Civil de la Generalitat:

https://interior.gencat.cat/ca/arees_dactuacio/proteccio_civil/consells_autoproteccio_emergencia/

INCENDIS FORESTALS

CONSELLS D'AUTOPROTECCIÓ PER A LA POBLACIÓ

Si l'incendi s'acosta a casa teva:

- En primer lloc, manté la calma.
- Retira els objectes que es puguin cremar del voltant de la casa i també els mobles del jardí.
- Tanca les finestres, els porticons, la trampa del tiratge de la xemeneia i les ampolles de gas de l'exterior. Evita que hi entrin espurnes.
- Tingues a mà una llanterna perquè l'electricitat es pot tallar.
- Facilita l'entrada dels equips de socors a la teva propietat.
- En tot moment estigues atent a les indicacions dels responsables municipals, els bombers i la policia.

En cas d'evacuació:

- Tanca tota la casa.
- Desconnecta la llum i el gas.
- Perquè l'evacuació sigui ràpida i ordenada, agafa l'imprescindible (la documentació, diners i medicaments).

Si l'incendi és a la teva porta:

- Entra a casa amb tota la teva família i els animals domèstics i no l'abandonis fins que el foc no hagi passat.
- Tanca totes les portes, tant les interiors com les exteriors, i les entrades de respiració i ventilació, per aturar qualsevol aspiració d'aire.
- Desconnecta els subministraments de butà, gas natural, gasoil, etc.
- Col·loca les mànegues del jardí de tal manera que arribin a qualsevol racó de la casa. Omple d'aigua la banyera, les piques, etc. i, si tens temps, treu les cortines.
- No t'esveris encara que el fum penetri a la casa: posa tovalloles mullades sota les portes i ruixalles sovint per evitar que s'escalfin.
- Protegeix-te amb roba de cotó o llana, amb unes ulleres i un mocador moll.
- Si el fum és espès, deixa els llums encesos per millorar la visibilitat i per facilitar que et trobin.
- Deixa els documents i els objectes de valor dins el cotxe, al garatge, amb les portes tancades, per si has de fugir.

Si ets a camp obert:

- Allunya't del front del foc pels costats. És vital fugir en la direcció oposada a l'avenç del foc i del fum.



- Entra a la zona ja cremada al més aviat possible.
- Regula la respiració: unes inspiracions poc profundes i lentes, agafant l'aire de prop de terra, eviten inhalar el fum espès.
- Si pots, mulla un mocador per tapar-te la cara i evita així els efectes nocius del fum.
- No et refugiïs a pous ni coves, ja que l'oxigen pot acabar-s'hi ràpidament. Evita també les zones de pendent, els ports de muntanya i les valls estretes, perquè l'aire calent tendeix a pujar.
- En cas de perill imminent, estira't de bocaterrosa.

Si ets al cotxe:

- Si hi ets a temps, busca un lloc arrecerat i atura't. Si el front del foc travessa la carretera, no surtis del vehicle, tanca els vidres i encén els fars perquè et puguin trobar entre el fum.



INUNDACIONS

CONSELLS D'AUTOPROTECCIÓ PER A LA POBLACIÓ

Inundacions i forts aiguats

La pluja d'intensitat forta caiguda en un temps breu pot provocar desbordaments o inundacions de rius, torrents, etc. La tardor és l'època de l'any en la qual aquest risc és més elevat a Catalunya.

Recomanacions bàsiques:

Escolta la ràdio (RNE, Catalunya Ràdio, ràdio local) per informar-te de la possibilitat de pluges intenses o riuades, de l'estat de les carreteres i, si s'escau, de les mesures de precaució i dels consells d'actuació que es donin a la població. Protegeix-te després que s'hagi anunciat que augmenta el nivell de les aigües.

Què has de fer si ets dins de casa o d'un edifici:

- Obturar les esclotxes de les portes, de les finestres i dels respiradors si l'edifici pot quedar afectat.
- Conduir els animals domèstics a llocs alts i protegits.
- Col·locar els documents importants, els objectes valuosos, els aliments i l'aigua potable als pisos alts.
- Posar els productes perillosos en llocs protegits.
- Desconnectar l'interruptor general de l'electricitat.
- Posar-te a les zones altes, no baixar als soterranis.

Què has de fer si ets a l'aire lliure:

- Allunyar-te dels ponts, les rieres, els torrents o les zones inundables.
- No estacionar el cotxe als ponts, ni al costat de rius o zones inundables; tampoc s'hi ha d'acampar, per evitar l'arribada per sorpresa d'una crescuda d'aigua o d'una riuada, que et podria arrossegar.
- Circular preferentment per rutes principals i autopistes i moderar la velocitat.
- No creuar mai amb un vehicle guals que salvin barrancs o altres trams de carretera si estan inundats ja que la força de l'aigua podria arrossegar-te.
- Si tens problemes de visibilitat a causa de la pluja, aparca al voral i senyalitza la teva situació.
- Allunya't de la base dels turons per evitar que t'atrapi l'aigua que baixa pels vessants i que sovint arrossega fang, restes d'arbres i pedres. Vés a les parts més altes de la zona on et trobis per evitar les riuades.

Tempestes elèctriques

Les tempestes són borrasques locals intenses, provocades per cúmuls nuvolosos. Els vendavals i llamps que ocasionen poden provocar danys i, sobretot, la pedra pot afectar l'agricultura.

Recomanacions bàsiques:

- Refugia't dins de casa o d'un edifici.
- Tanca les portes i les finestres.
- Escolta els butlletins meteorològics de la ràdio.

- No deixis res a fora de la casa quan s'anuncii una tempesta: entra tots els objectes que el vent es pugui emportar ja que podrien convertir-se en projectils perillosos.
- Desconnecta l'interruptor general de l'electricitat.
- No telefonis, deixa les línies lliures per als equips de socors.



NEVADES

CONSELLS D'AUTOPROTECCIÓ PER A LA POBLACIÓ EN CAS DE RISC DE NEVADES

1) ABANS QUE ARRIBI L'HIVERN:

- **A l'habitatge cal tenir preparat el material següent:**
 - Un transistor i piles de recanvi (renoveu-les periòdicament), per poder escoltar les previsions meteorològiques.
 - Llanternes, fanals de càmping, espelmes,...
 - Emmagatzemar aliments amb calories, combustibles i productes de neteja.
 - Una farmaciola de primers auxilis i medicaments que prenguin de forma habitual o esporàdica els membres de la família.
 - Roba i calçat adient per a les baixades de temperatura i les nevades.
- **Cal revisar:**
 - **A l'habitatge**
 - Tots els punts de l'habitatge on hi hagi entrades d'aire de l'exterior: finestres, portes,.... Cal protegir-les amb una cinta adhesiva que aïlli.
 - L'estat dels teulats i de les baixades d'aigua.
 - Les branques dels arbres, cal podar-les si són massa llargues per evitar que es trenquin (poden perjudicar les línies elèctriques del costat).
 - Procureu-vos combustible per a la calefacció.
 - **En el vehicle:**
 - Disposar de cadenes (en bon estat), llanterna, manta de viatge.
 - Comprovar l'estat de les bateries, el dipòsit de benzina, les llums, els frens, els pneumàtics, la calefacció, el parabrises,...amb la finalitat de mantenir el vehicle per a les condicions de l'hivern.

2) EN SITUACIÓ DE RISC IMMINENT O DURANT LA NEVADA

- **Informe-vos de les previsions meteorològiques:**
 - Mitjans de comunicació.
 - Servei Meteorològic de Catalunya (METEOCAT).
 - Instituto Nacional de Meteorologia (INM).
- **Si sou a casa o en un edifici cal que:**
 - Escolteu la ràdio: Catalunya ràdio, Radio Nacional d'Espanya, emissores locals. Esteu atents a la informació meteorològica i a les consignes de les autoritats.
 - Feu un ús correcte de la calefacció.
 - Desconnecteu els aparells elèctrics no necessaris.
 - Consumiu els queviures de manera racional.
 - Eviteu tenir estufes de llenya, carbó o gas i brasers a llocs tancats on no es renovi l'aire, hi ha perill d'enverinament.
 - Vigileu les canonades d'aigua, cal mantenir un rajolí constant a les aixetes per evitar que es congelin. En les calefaccions cal emprar anticongelant, si s'escau.
 - No telefoneu, cal deixar les línies lliures per als equips de socors.
 - No deixeu sortir al carrer a les persones d'edat avançada ni als/les nens/es.
- **Si heu de sortir al carrer o sou fora:**
 - Abrugueu-vos bé si heu de passar molt temps fora: Cal dur peces de roba lleugeres, una sobre l'altra. Evitar dur roba ajustada. Cal permetre que l'aire circuli i actuï com a aïllant. Les manyoples proporcionen més calor que els guants.



CONSELLS D'AUTOPROTECCIÓ PER A LA POBLACIÓ EN CAS DE RISC DE NEVADES

- Protegiu-vos sobretot la cara i el cap. Eviteu que l'aire fred us entri directament als pulmons.
- Eviteu fer exercicis físics excessius, ja que el fred fa una pressió extra sobre el cor i es corre el perill de patir un atac cardíac o de fer mal a l'organisme.
- Si no és imprescindible, eviteu sortir al carrer si fa vent i neva ja que disminueix la visibilitat.
- **Si heu d'agafar el cotxe:**
 - Cal equipar-lo.
 - Cal planificar la sortida, conèixer la previsió meteorològica de la zona per on s'ha de circular, les rutes i els llocs on refugiar-se en cas de tempesta (pobles, refugis, hotels de carretera,...).
 - Si heu d'emprendre un viatge cal dur dins el cotxe com a mínim: ràdio, pala, corda, roba d'abric, aliments rics en calories (xocolata, fruits secs,...).
 - Cal conèixer abans de començar el viatge les rutes per on circular
 - Eviteu les rutes difícils, com les carreteres i els ports de muntanya.
 - Circuleu per les vies principals i autopistes.
 - Si la ruta és perillosa torneu endarrera o cerqueu refugi.
 - Procureu no viatjar sol.
 - Cal que poseu les cadenes a les rodes motrius del cotxe en cas de neu o de glaç. En aquest cas escolliu un lloc que no interrompi la circulació dels altres vehicles.
 - No avanceu als altres vehicles si les condicions no són favorables.
 - Porteu el cinturó posat, els nens i les nenes han d'estar ben asseguts/des a les seves cadires.
 - Desconfieu dels indrets amb ombres, dels ponts, dels viaductes i de les interseccions ja que pot haver-hi gel.
 - Sempre que sigui possible eviteu agafar el cotxe, sobretot si és de nit.
- **Si el temporal us agafa dins del cotxe:**
 - Intenteu cercar refugi.
 - Sinó trobeu refugi quedeu-vos dins el cotxe, els pneumàtics actuen com a aïllant del fred.
 - Deixeu la calefacció posada i la finestra una mica oberta.
 - No us adormiu amb el motor en marxa.
 - Manteniu net de neu el tub d'escapament.
 - No empreu les marques deixades per altres vehicles, és millor avançar per neu verge.
 - Si hi ha gel no trepitgeu el fre.
 - Inicieu la marxa lentament, si el vehicle patina, desaccelereu.
 - Si baixeu un pendent, manteniu una distància superior a la normal.

RISC SÍSMIC

CONSELLS D'AUTOPROTECCIÓ PER A LA POBLACIÓ EN CAS DE RISC SÍSMIC

Si us trobeu a casa:

- Refugieu-vos sota una taula sòlida o bé en un angle de la paret.
- No fugiu durant la sacsejada, molta gent és víctima de la caiguda d'objectes.
- No agafeu l'ascensor.
- Si sou al carrer:
 - Allunyeu-vos dels edificis, si no podeu refugieu-vos en un portal.
 - Si sou al vehicle quedeu-vos dins, lluny de tot allò que perilli de caure.

Després de la sacsejada

- Escolteu la ràdio i seguiu les instruccions de les autoritats.
- Tanqueu les connexions d'aigua i gas. No utilitzeu l'ascensor.
- Evacueu l'edifici i emporteu-vos la documentació, roba d'abric i els vostres medicaments indispensables.
- Dirigiu-vos a un lloc aïllat i protegit de la caiguda d'objectes. Aneu pel mig del carrer, vigilant les vores i el que poguéis caure.
- Eviteu les zones costaneres, ja que hi pot haver perill de grans onades (sisme submarí).

CONSELLS GENERALS

CONSELLS D'AUTOPROTECCIÓ PER ALS ACTUANTS

- Observa els consells precedents: consells generals d'autoprotecció per a la població.
 - Informa't de la zona segura, on has d'actuar. No entris a cap zona de la qual no coneguis el risc.
 - Informa't periòdicament de la situació.
 - Estigues atent a la previsió meteorològica.
 - La roba i el calçat han de donar-te protecció. Vesteix i calça adequadament.
- NO T'ARRISQUIS INÚTILMENT!**

ANNEX IV: PLANS D'AUTOPROTECCIÓ ASSOCIATS

Al municipi de Duesaigües no hi ha Plans d'autoprotecció Associats.