



Ajuntament del Montseny

Document únic de protecció civil municipal (DUPROCIM)

Riscos territorials, risc per incendis forestals,
risc per nevades, risc sísmic, risc per ventades i
risc per pandèmies

Octubre de 2025

CÒPIA PÚBLICA

**HABITATGE
URBANISME
ACTIVITATS**



**Diputació
Barcelona**

Codi Segur de Verificació:
6d558675-a586-473b-a13b-5b3c09b4c37f
Origen: Administració
Identificador document: ES_L01081000_2025_3067261
Data d'impressió: 01/12/2025 12:59:51
Pàgina 2 de 127

SIGNATURES
1.- POL CHUMILLAS (C:B64642325), 22/10/2025 15:09



CRÈDITS

EQUIP REDACTOR



Pol Chumillas Botam

Tècnic redactor

ENS DESTINATARI



Ajuntament del Montseny

AJUNTAMENT DEL MONTSENY

CONTRACTACIÓ I GESTIÓ

Gerència de Serveis d'Habitatge, Urbanisme i Activitats

C/ Comte d'Urgell, 187
Edifici el Relotge, 2a planta
08036 Barcelona
Tel. 934 022 890
<https://www.diba.cat/web/hua>


Oficina d'Activitats Regulades i Programes en Protecció Civil

Esther Morancho Farré

Tècnica gestora



**Diputació
Barcelona**

	Montseny DOCUMENT ÚNIC DE PROTECCIÓ CIVIL MUNICIPAL (DUPROCIM)	Data: 17 octubre de 2025 Revisió: 1
---	--	---


ÍNDEX


Document 1. Generalitats i Organització Municipal	4
1.1. Introducció, normativa i disposicions legals	5
1.2. Dades generals del municipi	6
1.2.1. IDENTIFICACIÓ DEL MUNICIPI	6
1.2.2. SITUACIÓ GEOGRÀFICA	6
1.2.3. DADES DE POBLACIÓ	7
1.2.4. INFRASTRUCTURES I VIES DE COMUNICACIÓ	8
1.2.5. SERVEIS BÀSICS.....	10
1.2.6. CLIMATOLOGIA.....	11
1.2.7. OROGRAFIA I HIDROLOGIA.....	12
1.3. Organització municipal de protecció civil	14
1.3.1. ESTRUCTURA, FUNCIONS I RESPONSABILITATS	14
1.3.2. CENTRES DE COORDINACIÓ	20
1.3.2.1. Centre de recepció d'alarmes (CRA)	20
1.3.2.2. Centre de Coordinació Operativa Local (CECOPAL)	21
1.4. Programa i procediment d'implantació, simulacres, manteniment, revisió i actualització	22
1.4.1. PROGRAMA DE LA IMPLANTACIÓ DEL PLA	22
1.4.2. MANTENIMENT DEL PLA	23
1.4.3. PROGRAMA D'EXERCICIS I SIMULACRES	23
1.5. Bases per al pla de recuperació previst a l'article 31 de la Llei 4/1997	28
Document 2. Anàlisi de Risc	31
2.1. Riscos territorials	32
2.2. Riscos especials	34
2.3. Riscos específics	35
Document 4. Procediments Operatius per Risc	36
3.1. Procediment operatiu (per risc).....	37
4.1.1. Criteris d'activació. Nivells	37
4.1.2. Tasques preventives i operatives associades a cadascun dels nivells.....	38
4.1.3. Avisos: organització, sistemes i recorreguts d'avís	48
3.2. Procediments de relació i d'integració amb els plans de la Generalitat	50
3.3. Mesures de protecció a la població	51
3.3.1. Suspensió o limitació preventiva d'esdeveniments o activitats	51
3.3.2. Control d'accessos.....	51



Codi Segur de Verificació:
6d558675-a586-473b-a13b-5b3c09b4c37f
Origen: Administració
Identificador document: ES_L01081000_2025_3067261
Data d'impressió: 01/12/2025 12:59:51
Pàgina 4 de 127

SIGNATURES
1.- POL CHUMILLAS (C:B64642325), 22/10/2025 15:09





	Montseny DOCUMENT ÚNIC DE PROTECCIÓ CIVIL MUNICIPAL (DUPROCIM)	Data: 17 octubre de 2025 Revisió: 1
---	--	---

3.3.3.	Confinament.....	52
3.3.4.	Evacuació.....	52
3.4.	Centres d'acollida. Tipologia.....	53
Document 5.	Fitxes d'actuació.....	54
Document 7.	Cartografia específica (per cada risc).....	62
Annexos.....		65
Annex I.	Criteris d'activació dels plans de protecció civil de la Generalitat.....	66
Annex II.	Models de declaració d'activació i altres comunicats i disposicions.....	74
Annex III.	Consells d'autoprotecció pel risc.....	77
Annex IV.	Plans d'autoprotecció associats.....	81
Annex V.	Actuació en cas d'emergències per pandèmies.....	82


Codi Segur de Verificació:
6d558675-a586-473b-a13b-5b3c09b4c37f
Origen: Administració
Identificador document: ES_L01081000_2025_3067261
Data d'impressió: 01/12/2025 12:59:51
Pàgina 5 de 127

SIGNATURES
1.- POL CHUMILLAS (C:B64642325), 22/10/2025 15:09



	Montseny DOCUMENT ÚNIC DE PROTECCIÓ CIVIL MUNICIPAL (DUPROCIM)	Data: 17 octubre de 2025 Revisió: 1
---	--	---

1. Document 1. Generalitats i Organització Municipal

	Montseny DOCUMENT ÚNIC DE PROTECCIÓ CIVIL MUNICIPAL (DUPROCIM)	Data: 17 octubre de 2025 Revisió: 1
---	--	---

1.1. Introducció, normativa i disposicions legals

El Document Únic de Protecció Civil Municipal és el document que estableix el marc orgànic i funcional previst per a un municipi, amb l'objecte de prevenir i controlar els riscos sobre les persones i els béns i donar resposta adequada a les possibles situacions d'emergència del municipi, sota responsabilitat del titular del pla i garantint la integració d'aquestes actuacions amb el sistema autonòmic de protecció civil.

Degut a què Montseny és una població afectada per diversos riscos territorials (emergències per calor i fred intens, emergències per tall de subministraments bàsics i emergències per concentració de persones) i riscos especials com el risc d'incendi forestal, nevades, sismes, ventades i pandèmies, d'acord amb la Llei 4/1997 de protecció civil de Catalunya, l'Ajuntament resta obligat a elaborar i implantar el Pla de Protecció Civil Municipal, del qual aquest document n'és la base.

D'altra banda, el Document Únic de Protecció Civil Municipal, s'ha realitzat, a banda del Decret 155/2014, de 25 de novembre, pel qual s'aprova el contingut mínim per a l'elaboració i homologació dels plans de protecció civil municipal i s'estableix el procediment per a la seva tramitació conjunta, d'acord amb les disposicions legals, Plans d'emergència i normativa que es descriu a continuació:


A nivell municipal:

- Pla d'actuació municipal per risc d'incendi forestal homologat per la Comissió de Protecció Civil de Catalunya en data 12/07/2001.

A nivell autonòmic:

- Decret 161/1995, de 16 de maig, pel qual s'aprova el Pla de protecció civil de Catalunya (PROCICAT).
- ACORD GOV/114/2022, de 31 de maig, pel qual s'aprova la revisió del Pla territorial de protecció civil de Catalunya (PROCICAT).
- Acord GOV/71/2024, de 26 de març, pel qual s'aprova la revisió del Pla especial d'emergències per incendis forestals de Catalunya (INFOCAT).
- Acord GOV/207/2023, de 10 d'octubre, pel qual s'aprova la revisió del Pla especial d'emergències per nevades a Catalunya (NEUCAT).
- ACORD GOV/149/2021, de 28 de setembre, pel qual s'aprova la revisió del Pla especial d'emergències sísmiques a Catalunya (SISMICAT).
- Acord GOV/115/2017, d'1 d'agost, pel qual s'aprova el Pla especial d'emergències per risc de vent a Catalunya (VENTCAT).
- Acord GOV/58/2022, de 29 de març, pel qual s'aprova el Pla Especial d'Emergències per Pandèmies.



	Montseny DOCUMENT ÚNIC DE PROTECCIÓ CIVIL MUNICIPAL (DUPROCIM)	Data: 17 octubre de 2025 Revisió: 1
---	--	---

1.2. Dades generals del municipi

1.2.1. IDENTIFICACIÓ DEL MUNICIPI

MUNICIPI	Montseny
COMARCA	Vallès Oriental
PROVÍNCIA	Barcelona


	NUCLI URBÀ	DISSEMINAT DE MONTSENY	TOTAL
SUPERFÍCIE TOTAL *	0,14 km ²	26,63 km ²	26,77 km ²
POBLACIÓ**	108 habitants	271	379 habitants
PERCENTATGE DE POBLACIÓ	28,49 %	71,50 %	100 %
DENSITAT POBLACIÓ	771 hab./km ²	10 hab./km ²	14,2 hab./km ²

* Dades de superfície extretes a partir de les dades de superfície total respecte a la superfície dels nuclis de població del municipi de Montseny, en base a la Cartografia de l'ICGC (Institut Cartogràfic i Geològic de Catalunya).

** Dades de població d'acord amb l'informe IDESCAT 2023.

1.2.2. SITUACIÓ GEOGRÀFICA

	TELÈFON AJUNTAMENT	TELÈFON POLICIA LOCAL	UBICACIÓ
Viladrau	938848004	649454104	Nord-Oest
Arbúcies	972860001	686945650	Nord-Est
Fogars de Montclús	938475104	-	Est
El Brull	938840041	-	Oest
Tagamanent	938429126	-	Sud-Oest
Sant Pere de Vilamajor	938450008	605913434	Sud-Est

	Montseny DOCUMENT ÚNIC DE PROTECCIÓ CIVIL MUNICIPAL (DUPROCIM)	Data: 17 octubre de 2025 Revisió: 1
---	--	---

SUPERFÍCIE TOTAL	26,77 km ²
SUPERFÍCIE URBANA	1,01 km ²
SUPERFÍCIE FORESTAL	24,58 km ²
SUPERFÍCIE AGRÍCOLA	1,18 km ²

*Superfícies obtingudes a partir dels percentatges d'usos del sòl de l'Inventari Ecològic Forestal de Catalunya (CREAF). Informació de la coberta de sòl a la Regió Forestal V de la Comarca del Vallès Oriental.


1.2.3. DADES DE POBLACIÓ

DADES DE POBLACIÓ	
POBLACIÓ TOTAL	379 habitants
POBLACIÓ ESTACIONAL MITJANA	1.244 habitants*

* La podem calcular a partir del nombre d'habitatges secundaris i el nombre de places turístiques (hoteleres, cases rurals i/o càmpings), a raó de 3 persones per habitatge (dades IDESCAT 2011) i 1 persona per plaça turística (dades IDESCAT 2022).

El municipi de Montseny disposa de:

- 90 habitatges secundaris (270 habitants)
- 116 places hoteleres (116 habitants)
- 50 places de turisme rural (50 habitants)
- 429 places de càmping (429 habitants)

	Montseny DOCUMENT ÚNIC DE PROTECCIÓ CIVIL MUNICIPAL (DUPROCIM)	Data: 17 octubre de 2025 Revisió: 1
---	--	---

1.2.4. INFRAESTRUCTURES I VIES DE COMUNICACIÓ

CARRETERA / AUTOPISTA	TITULARITAT	PUNTS QUILOMÈTRICS (FRONTERERS)	PONTS I TÚNELS
BV-5307	Diputació de Barcelona	-	-
BV-5301	Generalitat de Catalunya	PK 11,7 – PK 24	Pont de la BV-5031 sobre la Tordera
BV-5114	Diputació de Barcelona	PK 26,6 – PK 28,2	-

NOM CAMÍ	PRIMARI ¹ (>6 m)	SECUNDARI (entre 3 i 6 m)/ TERCIARI	ASFALTAT (SI / NO)
Camí 01			NO
Camí 02		X	NO
Camí 03		X	En part
Camí 04		X	En part
Camí 05		X	NO
Camí 06		X	NO
Camí 07		X	En part
Camí 08		X	En part
Camí 09		X	NO
Camí 10		X	NO
Camí 11		X	NO
Camí 12		X	SI
Camí 13		X	NO

¹ Segons el Pla INFOCAT:Camins primaris: camins que tenen una amplada mínima de 6 m i que permeten el pas creuat de vehicles de tipus bomba rural pesada (BRP).Camins secundaris: camins i pistes forestals entre 3 i 6 m d'amplada amb sobre-amples disposats cada 100-150 m que permeten el pas creuat de vehicles de tipus bomba rural pesada (BRP).Camins terciaris: camins i pistes forestals que no permeten el pas creuat de camions tipus BRP i que tampoc no disposen de sobre-amples cada 100–150 metres.

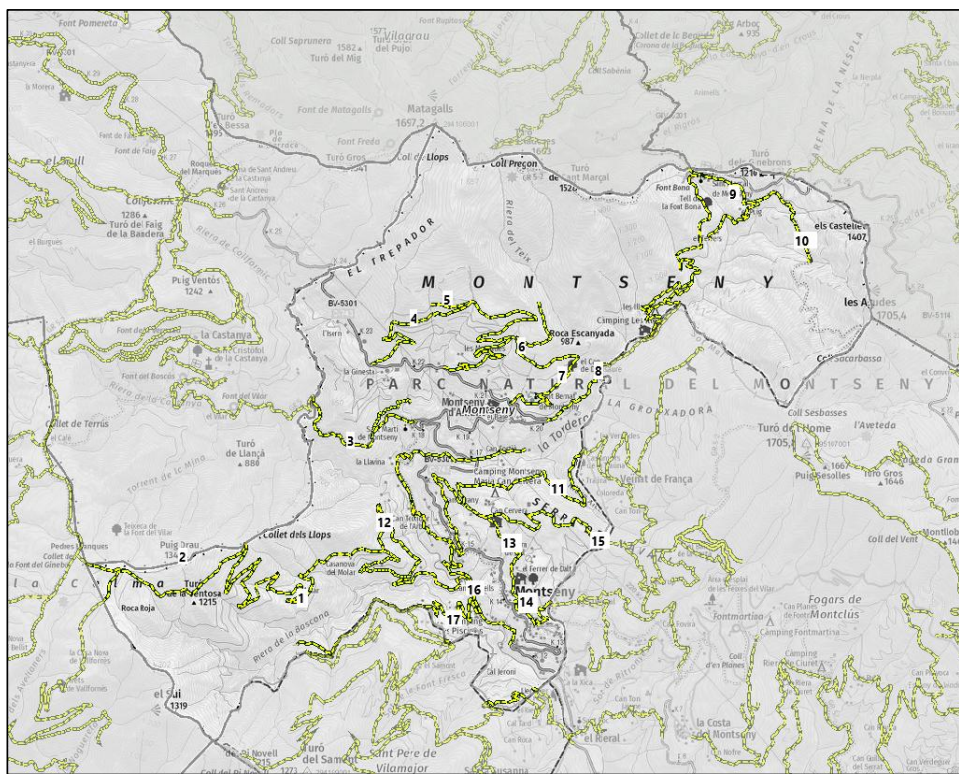
Codi Segur de Verificació:
6d558675-a586-473b-a13b-5b3c09b4c37f
Origen: Administració
Identificador documento: ES_L01081000_2025_3067261
Data d'impressió: 01/12/2025 12:59:51
Pàgina 10 de 127

SIGNATURES
1.- POL CHUMILLAS (C:B64642325), 22/10/2025 15:09




	Montseny DOCUMENT ÚNIC DE PROTECCIÓ CIVIL MUNICIPAL (DUPROCIIM)	Data: 17 octubre de 2025 Revisió: 1
--	--	--

NOM CAMÍ	PRIMARI ¹ (>6 m)	SECUNDARI (entre 3 i 6 m)/ TERCIARI	ASFALTAT (SI / NO)
Camí 14		X	En part
Camí 15		X	NO
Camí 16		X	SI
Camí 17		X	SI



MÈTODE DE TRANSPORT	DADES DE CONTACTE	CARACTERÍSTIQUES
Autobús	Sagalés Tel. 902 130 014	Línia Sant Celoni-Montseny De dilluns a divendres
Taxi Sant Esteve de Palautordera	Tel. 938 480 032 i 938 480 232	Transport a demanda
Taxi Santa Maria de Palautordera	Tel. 620 451 089	Transport a demanda

	Montseny DOCUMENT ÚNIC DE PROTECCIÓ CIVIL MUNICIPAL (DUPROCIM)	Data: 17 octubre de 2025 Revisió: 1
---	--	---

MÈTODE DE TRANSPORT	DADES DE CONTACTE	CARACTERÍSTIQUES
Taxi Sant Celoni	Tel. 620 451 089	Transport a demanda
Taxi Fogars de Montclús	Aureli. 609 445 759	Transport a demanda


1.2.5. SERVEIS BÀSICS

LÍNIA DE GASIFICACIÓ	COMPANYIA	CARACTERÍSTIQUES DEL TRANSPORT
Línia de gas	Naturgy	-

LÍNIA ELÈCTRICA	TENSIÓ	COMPANYIA	AFECTA LA MASSA FORESTAL? (S/N)
Línia 1	Alta tensió (220 kV)	ENDESA	Sí

TORRE DE TELECOMUNICACIONS	COMPANYIA	COORDENADES UTM		CARACTERÍSTIQUES
		X	Y	
TLC01	Telefònica	41.759019	2.394753	2G i 4G
TLC02	Vodafone	41.764075	2.348875	2G, 3G i 4G
TLC03	Telefònica	41.781222	2.396111	2G

COMPANYA XARXA D'AIGUA	CONTACTE
Ajuntament del Montseny	Plaça de la Vila, 11 08469 Montseny

	Montseny DOCUMENT ÚNIC DE PROTECCIÓ CIVIL MUNICIPAL (DUPROCIM)	Data: 17 octubre de 2025 Revisió: 1
---	---	--

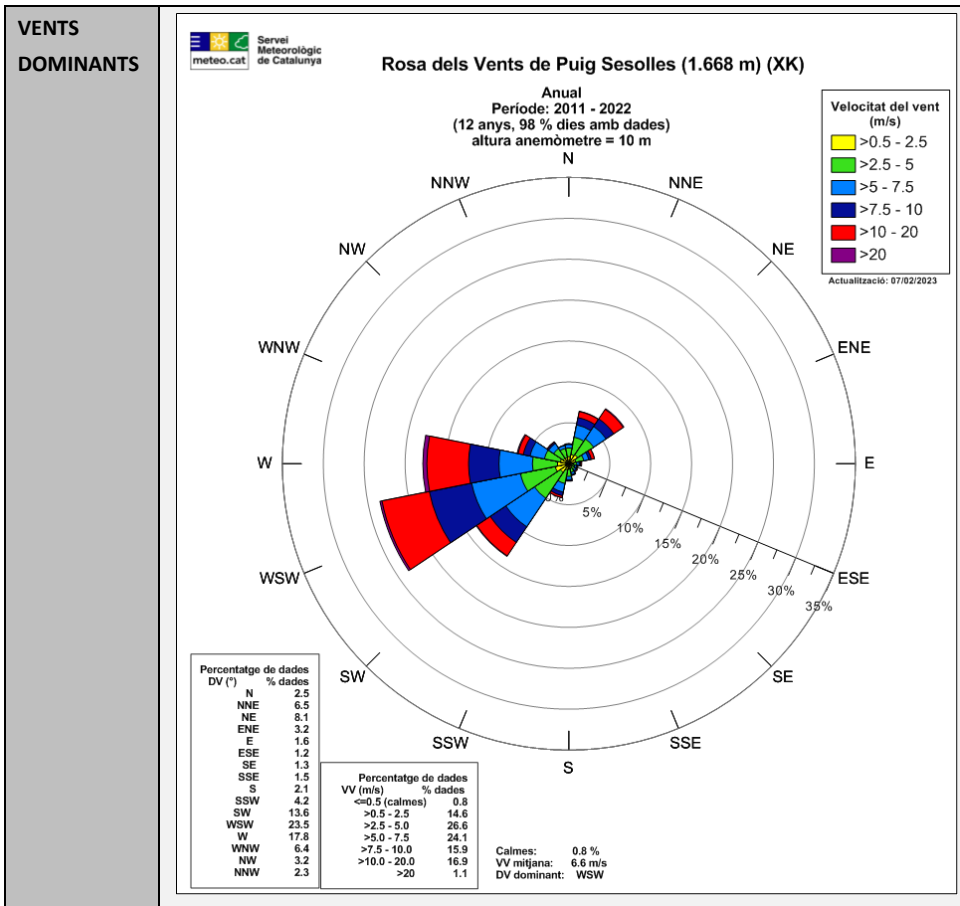
1.2.6. CLIMATOLOGIA

VALORS NORMALS MITJOS DE PRECIPITACIONS PERÍODE 2007-2016												
MES	GEN	FEB	MARÇ	ABR	MAIG	JUNY	JUL	AGO	SET	OCT	NOV	DES
L/m ²	27,2	39,7	74,8	94,3	88,3	52,5	35,7	43,4	56,8	75,0	98,7	31,3


Dades extretes del Servei Meteorològic de Catalunya per al període 2007-2016 a l'estació de Tagamanent.

VALORS NORMALS MITJOS DE TEMPERATURES PERÍODE 2007-2016												
MES	GEN	FEB	MARÇ	ABR	MAIG	JUNY	JUL	AGO	SET	OCT	NOV	DES
T°C	5,0	4,4	6,6	9,4	12,7	16,7	19,4	19,4	15,9	12,7	8,0	5,8

Dades extretes del Servei Meteorològic de Catalunya per al període 2007-2016 a l'estació de Tagamanent.



Dades extretes del Servei Meteorològic de Catalunya per al període 2011-2022 a l'estació de Puig Sesolles

	Montseny DOCUMENT ÚNIC DE PROTECCIÓ CIVIL MUNICIPAL (DUPROCIM)	Data: 17 octubre de 2025 Revisió: 1
---	--	---

MESOS MÉS CÀLIDS	Juliol i agost
MESOS MÉS FREDS	Gener i desembre
MESOS MÉS PLUJOSOS	Abril i novembre
MESOS MÉS SECS	Gener i desembre
VELOCITAT MITJANA DEL VENT (A 10 m)	6,6 m/s
DIRECCIÓ DOMINANT (a 10 m)	WSW

	LOCALITZACIÓ	CARACTERÍSTIQUES	ENLLAÇ WEB
ESTACIÓ 1	Tagamanent	Altitud: 1.030 Data alta: 04/01/1996	https://www.meteo.cat/observacions/xema/dades?codi=VX
ESTACIÓ 2	Puig Sesolles	Altitud: 1.668 Data alta: 22/09/2010	https://www.meteo.cat/observacions/xema/dades?codi=XK

1.2.7. OROGRAFIA I HIDROLOGIA


ALTITUD MÀXIMA	1.640 m	
ALTITUD MÀXIMA AMB POBLACIÓ / INFRAESTRUCTURES	841 m	
ALTITUD MÍNIMA	374 m	
ALTITUD MÍNIMA AMB POBLACIÓ / INFRAESTRUCTURES	394 m	
ALTITUD DEL NUCLI URBÀ	528 m	
RIUS	La Tordera	Riu que es forma a les valls del nord del municipi i discorre de nord a sud unint els nuclis urbans de Montseny d'Amunt i el Montseny. Aquest dona nom a la conca hidrogràfica La Tordera.
RIERES TORRENTS	Riera Xica Riera de la Castanya Riera de la Bascona Riera del Teix	Rieres i torrents tributaris de la Tordera




Codi Segur de Verificació:
6d558675-a586-473b-a13b-5b3c09b4c37f
Origen: Administració
Identificador document: ES_L01081000_2025_3067261
Data d'impressió: 01/12/2025 12:59:51
Pàgina 14 de 127

SIGNATURES
1.- POL CHUMILLAS (C:B64642325), 22/10/2025 15:09



	Montseny DOCUMENT ÚNIC DE PROTECCIÓ CIVIL MUNICIPAL (DUPROCIM)	Data: 17 octubre de 2025 Revisió: 1
---	---	--

	Sot del Molar	
	Sot de Can Vador	
	Sot de la Cogulla	
	Sot de Can Plana	
	Sot de Can Ferrer de Dalt	
	Sot de la Font de les Muntades	
	Sot de l'Auledell	
	Sot de la Font de Dalt	
	Sot de la Roca del Vet	

	Montseny DOCUMENT ÚNIC DE PROTECCIÓ CIVIL MUNICIPAL (DUPROCIM)	Data: 17 octubre de 2025 Revisió: 1
---	--	---

1.3. Organització municipal de protecció civil

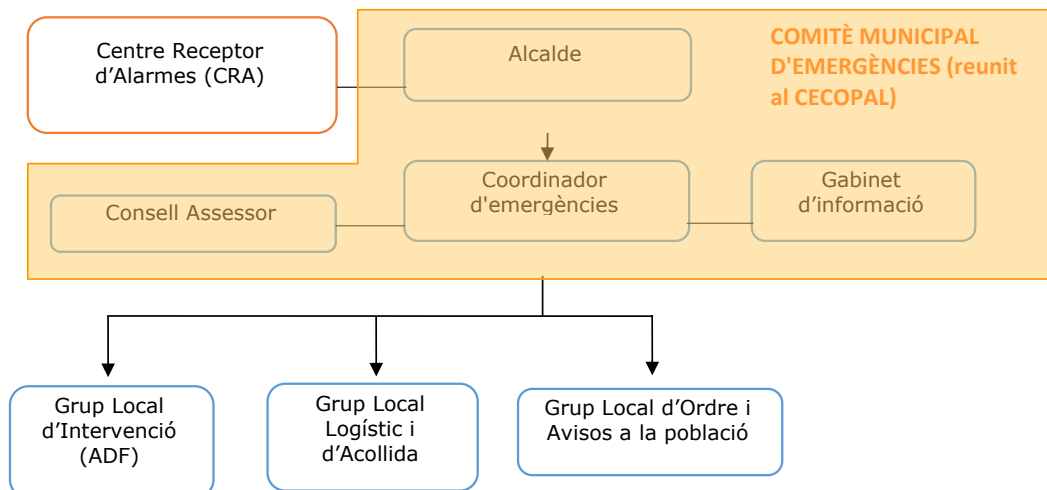
1.3.1. ESTRUCTURA, FUNCIONS I RESPONSABILITATS

L'organització municipal de protecció civil és el conjunt de persones encarregades de dur a terme la protecció civil del municipi, amb l'objectiu de fer front a les emergències que puguin sorgir dins del municipi per tal de salvar vides, protegir béns i el medi ambient.

L'estructura de l'organització municipal de protecció civil té com a punt més elevat de responsabilitat a l'alcalde, que és l'autoritat de protecció civil d'àmbit municipal i, com a base de l'organització, es troben les diferents comissions i comitès encarregats de dur a terme les accions per tal d'aplicar correctament el Pla de Protecció Civil Municipal.

En aquest apartat es tracta, doncs, de donar a conèixer les diferents figures dins de l'organització municipal de protecció civil tot explicant les seves funcions i responsabilitats.


L'organigrama municipal en emergències segueix el següent patró:



En resum, s'ha de realitzar una explicació de les funcions i responsabilitats del municipi i de les figures següents:

Centre Receptor d'Alarmes (CRA)

És el centre on es reben i des d'on es notifiquen els avisos d'emergència.

	Montseny DOCUMENT ÚNIC DE PROTECCIÓ CIVIL MUNICIPAL (DUPROCIM)	Data: 17 octubre de 2025 Revisió: 1
---	--	---

Comitè d'emergències:

- Director del pla (alcalde o persona en qui delegui)
- Coordinador municipal de l'emergència
- Consell Assessor
- Gabinet d'informació municipal

Aquests òrgans es defineixen de la manera següent:

Alcalde

L'alcalde del municipi és l'autoritat de protecció civil d'àmbit municipal, i per tant el director del Pla municipal de protecció civil o responsable municipal de l'emergència. Pot delegar les funcions de direcció del Pla al/la tinent/a d'alcalde (o a altres regidors/es, si en manquen).

L'alcalde és el responsable màxim de l'elaboració, la implantació i l'execució del Pla de protecció civil municipal.

Consell Assessor Municipal


El Consell Assessor té per funcions:

- Assessorar el director del pla, l'alcalde.
- Analitzar i valorar la situació, aportant-hi tota la informació i trametent les instruccions de l'alcalde als seus respectius col·laboradors.
- Altres funcions específiques per a cada risc concret.

El Consell Assessor es compon de:

- Director del pla (alcalde o persona en qui delegui)
- El / La cap del Grup Local d'Ordre i Avisos a la Població
- El / La cap del Grup Local Logístic i d'Acollida
- El / La cap del Grup Local Específic pel Risc corresponent en cada cas
- El / La coordinador municipal de l'emergència
- Altres en funció del risc a criteri del director del Pla, en general tots els regidors i/o tècnics implicats en la resolució de l'emergència



	Montseny DOCUMENT ÚNIC DE PROTECCIÓ CIVIL MUNICIPAL (DUPROCIM)	Data: 17 octubre de 2025 Revisió: 1
---	--	---

GRUPS D'ACTUACIÓ LOCALS

Grup Local d'Ordre i Avisos a la Població

Composició:

Poden formar-ne part la policia local (també inclou guàrdies, vigilants, agents, alguatzirs o similars, tenint en compte els límits de les seves funcions) i la guàrdia urbana.

Les funcions d'avisos són:

- Avisar a la població afectada que estigui en les zones de risc de l'emergència i especialment als elements vulnerables.
- Transmetre la informació de les mesures a adoptar per part de la població.

El grup local d'ordre i avisos a la població s'integra en el grup d'ordre del pla autonòmic que estigui activat, i les seves funcions s'han de fer de manera coordinada amb el grup d'ordre del pla autonòmic a través del seu coordinador operatiu.

Grup Local d'Intervenció (només incendis forestals)

Les seves funcions són:

- Assessorar tècnicament als diferents cossos d'emergència sobre l'actuació en front de l'emergència.
- Donar recolzament a les tasques necessàries per a prevenir i controlar les emergències.
- Donar recolzament a les tasques de rescat i salvament de persones i béns.
- Informar el coordinador del CCA i atendre les seves instruccions.

Cal esmentar que grup local d'intervenció només es formarà en cas d'emergència per incendi forestal.

El grup local d'intervenció s'integra en el grup d'intervenció del pla autonòmic que estigui activat, i les seves funcions s'han de fer de manera coordinada amb el grup d'intervenció del pla autonòmic a través del seu coordinador operatiu.

Grup Local Sanitari

Degut a la capacitat organitzativa, el municipi de Montseny no disposa de Grup Local Sanitari.


Grup Local Logístic i d'Acollida

Les seves funcions són:

- Proporcionar i gestionar els serveis bàsics municipals.
- Preparar els centres d'acollida i gestionar-los per tal que es pugui acollir a la població.
- Donar allotjament, proveïment d'aliments, control i serveis socials a les persones afectades.





	Montseny DOCUMENT ÚNIC DE PROTECCIÓ CIVIL MUNICIPAL (DUPROCIM)	Data: 17 octubre de 2025 Revisió: 1
---	--	---

- Subministrar tots els materials o combustibles que es necessitin.
- Rebre el voluntariat.
- Específiques per al risc de nevades i allaus:
 - o Coordinar les tasques de neteja de la xarxa viària establint prioritats d'actuació per tal de minimitzar les situacions de risc i que els Grups d'Actuació puguin complir les seves missions.
 - o Preveure el material necessari per minimitzar les conseqüències de l'emergència (fundents, maquinària, material lleuger i pesant de treball i transport...).

El grup local logístic i d'acollida s'integra en el grup d'atenció i logístic del pla autonòmic que estigui activat, i les seves funcions s'han de fer de manera coordinada amb el grup d'atenció i logístic del pla autonòmic a través del seu coordinador operatiu.

Coordinador municipal de l'emergència


És la figura que fa de vincle entre l'alcalde i els diferents grups d'emergència, essent el màxim responsable del Consell Assessor. És el responsable de comunicar-se amb els diferents grups d'emergència municipal i de controlar que tot es fa segons el previst, a més de suplir a l'alcalde en cas que fos necessari, amb una disponibilitat de 24 hores al dia.

Les seves funcions són:

- Coordinar l'emergència.
- Comunicar amb tots els grups d'emergència municipal.
- Rebre comunicacions del CRA.
- Assessorar l'alcalde.
- Controlar la situació i evolució de l'emergència i supervisar les accions dels diferents grups d'emergència.

Representant municipal al pla de la Generalitat

El municipi ha de designar una persona de perfil directiu perquè es pugui integrar al Comitè d'Emergències del pla de protecció civil de la Generalitat de Catalunya quan així es requereixi per part de la seva direcció. La seva funció serà donar informació a la direcció del pla de protecció civil de la Generalitat de forma directa. Pot ser requerit a desplaçar-se físicament si així ho considera el director del pla de protecció civil de la Generalitat.

	Montseny DOCUMENT ÚNIC DE PROTECCIÓ CIVIL MUNICIPAL (DUPROCIM)	Data: 17 octubre de 2025 Revisió: 1
---	--	--

Gabinet d'Informació Municipal


El Gabinet d'Informació Municipal és l'òrgan responsable de donar la informació en el moment de l'emergència.

Les seves funcions són:


- Aplegar informació sobre l'emergència
- Transmetre (o difondre) la informació generada dins el Comitè d'Emergències a la població en general i a les persones directament o indirectament afectades.

ORGANITZACIÓ MUNICIPAL DE PROTECCIÓ CIVIL		
CÀRREC OPERATIU	CÀRREC HABITUAL	NÚMERO DE FITXA D'ACTUACIÓ
Centre Receptor d'Alarmes	Representant horari laboral: OAC Ajuntament Responsable 24h: Alcaldessa	1
Responsable emergència municipal	Representant: Alcaldessa i regidora de règim interior, seguretat ciutadana, infraestructures, acció social, urbanisme i ensenyament Substitut: Primer tinent d'alcalde i regidor de serveis municipals, manteniment, sanitat i consum	2
Coordinador municipal de l'emergència	Representant: Segon tinent d'alcalde i regidor de comunicació, administració electrònica i hisenda Substitut: Regidora de turisme i desenvolupament econòmic	3
Cap del Grup Local d'Ordre i Avisos a la població	Representant: Alcaldessa i regidora de règim interior, seguretat ciutadana, infraestructures, acció social, urbanisme i ensenyament Substitut: Segon tinent d'alcalde i regidor de comunicació, administració electrònica i hisenda	4
Cap del Grup local logístic i d'acollida	Representant: Regidora de cultura, esports i joventut i gent gran	5



	Montseny DOCUMENT ÚNIC DE PROTECCIÓ CIVIL MUNICIPAL (DUPROCIM)	Data: 17 octubre de 2025 Revisió: 1
---	--	--

ORGANITZACIÓ MUNICIPAL DE PROTECCIÓ CIVIL		
CÀRREC OPERATIU	CÀRREC HABITUAL	NÚMERO DE FITXA D'ACTUACIÓ
	Substitut: Primer tinent d'alcalde i regidor de serveis municipals, manteniment, sanitari i consum	
Cap del Grup local sanitari	<i>No es constitueix</i>	<i>No es constitueix</i>
Cap del Gabinet d'informació municipal	Representant: Segon tinent d'alcalde i regidor de comunicació, administració electrònica i hisenda Substitut: Regidora de turisme i desenvolupament econòmic	6
Cap del Grup local d'intervenció (només incendis forestals)	Representant: Regidor de medi ambient i desenvolupament rural Responsable de l'ADF Substitut: Segon tinent d'alcalde i regidor de comunicació, administració electrònica i hisenda	7
Representant municipal al pla de la Generalitat	Representant: Regidora de turisme i desenvolupament econòmic Substitut: Regidor de medi ambient i desenvolupament rural	8

	Montseny DOCUMENT ÚNIC DE PROTECCIÓ CIVIL MUNICIPAL (DUPROCIM)	Data: 17 octubre de 2025 Revisió: 1
---	--	---

1.3.2. CENTRES DE COORDINACIÓ


1.3.2.1. Centre de recepció d'alarmes (CRA)

Lloc	Ajuntament de Montseny (Oficina Atenció Ciutadà (OAC)) (horari laboral) ALCALDE (24h)
Adreça	Plaça de la Vila, 11 08469 Montseny, Montseny, Barcelona
Telèfon	938473003 (horari laboral) 663 215 733 (particular alcaldessa)
Correu electrònic	Correu: montseny@diba.cat
Altres comunicacions	Emissores Xarxa RESCAT
Protocols, fitxes d'actuació, etc.	Fitxa d'actuació núm. 1

El CRA és un centre que està operatiu 24 hores al dia, 365 dies a l'any. En cas que no sigui possible, aquestes funcions seran dutes a terme per l'alcalde o persona en qui delegui.

Funcions

- Notificar qualsevol alarma al **112** i al **CECAT**.
- Rebre la notificació de l'alarma i trametre-la.
- Valorar, segons els protocols establerts, la importància de l'alarma.
- Posar en marxa els avisos d'activació del Pla de protecció civil municipal.
- Informar-se, en els primers moments, de la marxa de l'emergència.
- Establir contacte amb el coordinador municipal de l'emergència o l'alcalde.

	Montseny DOCUMENT ÚNIC DE PROTECCIÓ CIVIL MUNICIPAL (DUPROCIM)	Data: 17 octubre de 2025 Revisió: 1
---	--	---


1.3.2.2. Centre de Coordinació Operativa Local (CECOPAL)

Lloc	Sala de plens Ajuntament de Montseny
Adreça	Plaça de la Vila, 11 08469 Montseny, Montseny, Barcelona
Telèfon	938473003
Correu electrònic	Correu: montseny@diba.cat
Recursos i altres comunicacions	Web municipal: https://www.montseny.cat/ Twitter: @ajmontseny Facebook: Ajuntament de Montseny Grup de WhatsApp Xarxa RESCAT

Funcions

- És el centre de coordinació municipal, que realitza les accions determinades pel director del Pla. Des d'aquí es dirigeix i es coordinen les actuacions dels diversos serveis relacionats amb el Pla.
- Mantenir contacte directe i continu amb el **Centre de Coordinació Operativa de Catalunya (CECAT)**.
- Notificar als grups operatius i al **CECAT** l'activació i la desactivació del Pla de protecció civil municipi
- al.
- Facilitar, si escau, la informació a la població del municipi, amb els mitjans oportuns, segons les circumstàncies del risc i l'evolució de la situació de l'emergència.
- Mobilitzar i assegurar la transmissió de la informació i les ordres als grups operatius municipals decidides per la direcció del Pla, així com activar els mitjans i recursos municipals necessaris.
- Canalitzar l'ordre de l'autoritat de protecció civil municipal de prestació de serveis personals i la requisita, la intervenció o l'ocupació temporal i transitòria dels béns necessaris per afrontar les situacions d'emergència.
- Donar suport als mitjans d'emergències, de seguretat i als serveis especialitzats aliens que intervinguin en el municipi sota l'estructura del Pla activat.



	Montseny DOCUMENT ÚNIC DE PROTECCIÓ CIVIL MUNICIPAL (DUPROCIM)	Data: 17 octubre de 2025 Revisió: 1
---	--	--

1.4. Programa i procediment d'implantació, simulacres, manteniment, revisió i actualització

1.4.1. PROGRAMA DE LA IMPLANTACIÓ DEL PLA

A continuació es realitza una proposta d'implantació del Pla. Recordar que l'Alcalde/ssa serà el responsable de que aquesta implantació es porti a terme.


IMPLANTACIÓ DEL PLA			
DATA	TIPUS	RISC/OS	ADREÇAT A
Periòdic anual: 1r Trim.	Sessió informativa oberta a la població	Tots els riscos	Població
Periòdic Abril-Maig	Enviament d'informació a nuclis de població propers a masses forestals i habitatges aïllats	INFOCAT	Elements vulnerables
Periòdic Setembre	Enviament d'informació i consells d'autoprotecció a escoles, residències i altres centres que presenten població vulnerable	Tots els riscos	Elements vulnerables
Periòdic Novembre	Enviament d'informació i consells d'autoprotecció a habitatges i masies aïllades	NEUCAT	Elements vulnerables
Periòdic anual: 4t Trim.	Reunió de coordinació i simulacre de despatx: <ul style="list-style-type: none"> - Repàs del manual d'actuació - Revisió de les emergències esdevingudes al municipi durant l'any. - Revisió dels protocols d'actuació. 	Tots els riscos	Organigrama municipal d'emergència

Es plantegen diverses sessions de formació i informació anuals. Per una banda, durant el primer trimestre de l'any es realitzarà una sessió oberta a la població. Posteriorment, i al llarg de l'any, s'executaran actuacions d'informació als diferents elements vulnerables segons els principals riscos que els afecten.

Finalment a finals d'any es proposa una reunió amb els membres de l'organigrama municipal d'emergència per tal de valorar totes les situacions d'emergència esdevingudes durant l'any natural per tal de detectar millores en els protocols d'actuació.





	Montseny DOCUMENT ÚNIC DE PROTECCIÓ CIVIL MUNICIPAL (DUPROCIM)	Data: 17 octubre de 2025 Revisió: 1
---	--	---

1.4.2. MANTENIMENT DEL PLA

MANTENIMENT DEL PLA	
Data d'homologació:	
Data d'homologació de l'última revisió:	
Data de l'última actualització:	
Data de la propera revisió:	

1.4.3. PROGRAMA D'EXERCICIS I SIMULACRES

El programa d'implantació té diversos objectius, entre ells, la realització i avaluació de simulacres que validin el correcte funcionament del Pla de Protecció Civil Municipal.

Així mateix, és necessari programar els simulacres al llarg del temps amb l'objectiu de validar el correcte funcionament del pla durant la seva vigència i fins a la seva revisió i/o actualització.


Realitzar els simulacres així com informar-ne als òrgans de les administracions competents és obligació de la persona responsable de la implantació del Pla com a responsable de protecció civil municipal.

Els simulacres han de permetre verificar i comprovar:

- L'eficàcia de l'organització de resposta davant d'una emergència.
- La capacitat del personal adscrit a l'organització de resposta.
- L'entrenament del personal de l'ajuntament per fer front davant situacions d'emergència contemplades en el present pla.
- La suficiència, idoneïtat i disponibilitat dels recursos assignats.
- L'adequació dels procediments d'actuació.
- La validació del correcte funcionament del procediment de comunicació d'emergències.

La realització de simulacres té per objecte l'activació total o parcial de les accions contingudes en el document 4 de procediments operatius per risc.

De la mateixa manera, i tenint en compte que la DGPC de la Generalitat de Catalunya convoca els corresponents simulacres dels plans especials, quan un d'aquests simulacres afecti al municipi es podrà substituir pel simulacre anual programat.


	Montseny DOCUMENT ÚNIC DE PROTECCIÓ CIVIL MUNICIPAL (DUPROCIM)	Data: 17 octubre de 2025 Revisió: 1
---	--	---

Els exercicis a fer amb periodicitat mínima anual són:

PROGRAMA D'EXERCICIS I SIMULACRES			
EXERCICI Nº:	Periòdic anual		
DATA		HORA	
ESCENARI			
A part dels simulacres que es puguin dur a terme al terme municipal de Montseny cal realitzar amb caràcter anual una trucada al CECAT mitjançant ambdós terminals de la Xarxa RESCAT que disposa el municipi.			
L'objectiu és validar tant les comunicacions externes com les comunicacions internes CECAT mitjançant la xarxa RESCAT i el telèfon 112. Es proposa realitzar-lo anualment el darrer trimestre.			


No és necessari enviar ni comunicar a la DGPC cap informació. La documentació generada ha de quedar a disposició de l'Ajuntament. Quan es revisi el DUPROCIM es demanarà a l'ajuntament un document resum de les actuacions d'implantació efectuades en els darrers anys.

PROGRAMA D'EXERCICIS I SIMULACRES			
EXERCICI Nº:	1 (Onada de calor)		
DATA	3r trimestre any 1	HORA	
ESCENARI			
Onada de calor amb més de 4 dies de durada durant el mes d'agost.			
ZONA INVOLUCRADA			
Tot el municipi			
CARACTERÍSTIQUES			
Durant el període de risc s'ha de prestar especial atenció a persones vulnerables com ancians, persones obeses per major predisposició a patir malalties càrdio-respiratòries o cardiovasculars, persones amb malalties cròniques i infants.			
COMUNICACIÓ D'EXERCICI A ORGANISME OFICIAL COMPETENT:			
Simulacre de despatx.			
AVALUACIÓ			
Informe realitzat pel personal de l'ajuntament. Tenir en compte les tasques preventives i operatives al del Document 4 per aquest risc.			

	Montseny DOCUMENT ÚNIC DE PROTECCIÓ CIVIL MUNICIPAL (DUPROCIM)	Data: 17 octubre de 2025 Revisió: 1
---	--	---

PROGRAMA D'EXERCICIS I SIMULACRES		
EXERCICI Nº:	2 (pandèmies)	
DATA	1er trimestre any 2	HORA
ESCENARI		
Hi ha hagut un brot de COVID19 a Montseny. El Departament de Salut ha notificat a l'ajuntament la presència de 6 casos confirmats i 26 de sospitosos. Es sol·licita a l'ajuntament la neteja i desinfecció de l'equipament i la vigilància de diferents restriccions dels ciutadans pel que fa a activitats educatives, esportives i de lleure al municipi.		
ZONA INVOLUCRADA		
Àmbit familiar dels usuaris, personal laboral i àmbit familiar del personal laboral.		
CARACTERÍSTIQUES		
Brot de COVID a Montseny amb 6 casos confirmats i 26 sospitosos.		
COMUNICACIÓ D'EXERCICI A ORGANISME OFICIAL COMPETENT:		
Simulacre de despatx.		
AVALUACIÓ		
Informe realitzat pel personal de l'ajuntament. Tenir en compte les tasques preventives i operatives al del Document 4 per aquest risc.		

PROGRAMA D'EXERCICIS I SIMULACRES		
EXERCICI Nº:	3 (Incendi forestal)	
DATA	3r trimestre any 2	HORA
ESCENARI		
Incendi forestal provocat a la Roureda d'en Puig, al municipi del Montseny		
ZONA INVOLUCRADA		
Sector de la Roureda d'en Puig, Pla de les Tranques i el Passant del Riu de Teix		
CARACTERÍSTIQUES		
Incendi a la massa forestal de la Roureda d'en Puig, no es té constància d'afectació a les masies aïllades envoltades de massa forestal però la direcció de l'incendi les pot veure implicades.		
COMUNICACIÓ D'EXERCICI A ORGANISME OFICIAL COMPETENT:		
Simulacre de despatx.		
AVALUACIÓ		
Informe realitzat pel personal de l'ajuntament. Tenir en compte les tasques preventives i operatives al del Document 4 per aquest risc.		

	Montseny DOCUMENT ÚNIC DE PROTECCIÓ CIVIL MUNICIPAL (DUPROCIM)	Data: 17 octubre de 2025 Revisió: 1
---	--	---

PROGRAMA D'EXERCICIS I SIMULACRES**EXERCICI N°:** 4 (Nevades)**DATA** 1r trimestre any 3 **HORA****ESCENARI**

Pronòstic de nevades els primers dies del mes de gener a causa d'una llevantada. Cota prevista de neu sobre els 200 metres durant nit i matinada.

ZONA INVOLUCRADA

Tot el municipi. Especial atenció a les cotes més elevades del terme.

CARACTERÍSTIQUES

Pronòstic de nevades els dies 10,11 i 12 de gener. Serà necessària realitzar i preparar la disponibilitat de fundents, informar a la població mitjançant el BAN municipal, establir rutes prioritàries i tenir constància de possibles activitats a l'aire lliure que tindran lloc aquests dies.

COMUNICACIÓ D'EXERCICI A ORGANISME OFICIAL COMPETENT:

Simulacre de despatx.

AVALUACIÓ

Informe realitzat pel personal de l'ajuntament. Tenir en compte les tasques preventives i operatives al del Document 4 per aquest risc.

PROGRAMA D'EXERCICIS I SIMULACRES**EXERCICI N°:** 5 (Sismes)**DATA** 4t trimestre any 3 **HORA****ESCENARI**

Moviment sísmic de magnitud VII a l'escala de Richter.

ZONA INVOLUCRADA

Tot el municipi.

CARACTERÍSTIQUES

Moviment sísmic que ha provocat petits danys en les instal·lacions i infraestructures més vulnerables del terme municipal.

COMUNICACIÓ D'EXERCICI A ORGANISME OFICIAL COMPETENT:


Simulacre de despatx.

AVALUACIÓ

Informe realitzat pel personal de l'ajuntament. Tenir en compte les tasques preventives i operatives al del Document 4 per aquest risc.

Codi Segur de Verificació:
6d558675-a586-473b-a13b-5b3c09b4c37f
Origen: Administració
Identificador document: ES_L01081000_2025_3067261
Data d'impressió: 01/12/2025 12:59:51
Pàgina 28 de 127

SIGNATURES
1.- POL CHUMILLAS (C:B64642325), 22/10/2025 15:09

	Montseny DOCUMENT ÚNIC DE PROTECCIÓ CIVIL MUNICIPAL (DUPROCIM)	Data: 17 octubre de 2025 Revisió: 1
---	--	---

PROGRAMA D'EXERCICIS I SIMULACRES**EXERCICI N°:** 6 (Ventades)**DATA** 2n trimestre any 4 **HORA****ESCENARI**

Forts vents a tot el municipi.

ZONA INVOLUCRADA

Tot el municipi. Especialment a zones d'activitats a l'aire lliure i zones aïllades.

CARACTERÍSTIQUES


Avis per forts vents al municipi.

COMUNICACIÓ D'EXERCICI A ORGANISME OFICIAL COMPETENT:

Simulacre de despatx.

AVALUACIÓ

Informe realitzat pel personal de l'ajuntament. Tenir en compte les tasques preventives i operatives al del Document 4 per aquest risc.

	Montseny DOCUMENT ÚNIC DE PROTECCIÓ CIVIL MUNICIPAL (DUPROCIM)	Data: 17 octubre de 2025 Revisió: 1
---	--	---

1.5. Bases per al pla de recuperació previst a l'article 31 de la Llei 4/1997

Un cop desactivat el pla, els poders públics poden establir, si s'escau, un pla de recuperació i rehabilitació de l'entorn i dels serveis bàsics regulat a la Llei 4/1997. Es tracta, per tant, d'una fase posterior a l'emergència i que es perllonga fins que s'han restablert els serveis mínims a la població de les zones afectades per l'emergència.

El pla de recuperació ha de preveure la tornada a la normalitat de les persones afectades, vetllant per una atenció adient a totes elles, especialment pel que fa a les persones amb discapacitat o que formen part de col·lectius especialment vulnerables.

Cal preveure actuacions de recuperació i rehabilitació de l'entorn així com dels serveis bàsics, sempre que siguin necessàries. Aquestes actuacions aniran destinades a proveir els mitjans necessaris per al restabliment de la normalitat. També caldrà preveure les actuacions necessàries en relació a les persones afectades, tenint especial cura en l'atenció de les persones vulnerables o amb discapacitat, per facilitar el seguiment de l'atenció, la cobertura de necessitats, el retorn a la normalitat i l'assessorament integral. Aquestes actuacions es fan en coordinació amb els municipis.


Els municipis han de preveure els aspectes a desenvolupar per garantir el restabliment dels serveis bàsics de la seva competència, així com l'acompanyament a les persones durant l'estadi de recuperació. Alguns aspectes importants a considerar són: el seguiment de l'atenció dels afectats, l'establiment d'un punt d'informació únic (finestreta única), la realització de reunions informatives, preveure i informar sobre vies de finançament i compensació, fomentar l'ús d'assegurances en determinats àmbits, etc. Cal garantir la informació i l'acompanyament de les persones evacuades, en especial, en cas que el seu habitatge pugui haver resultat afectat. Per això, caldrà avaluar l'estat dels habitatges.

1. Recopilació de les fonts d'informació dels danys produïts:

- Tècnics municipals
- Brigada d'obres
- Mossos d'Esquadra, la Guàrdia Civil
- Bombers
- Servei d'enllumenat, de clavegueram... del municipi
- Companyies de l'aigua, del gas, d'electricitat i de telèfons
- Serveis de transports: ferrocarrils, transport urbà, empreses d'autocars, empreses de transports...
- Carreteres
- Indústries, comerços...del municipi
- Particulars
- Serveis sanitaris





	Montseny DOCUMENT ÚNIC DE PROTECCIÓ CIVIL MUNICIPAL (DUPROCIM)	Data: 17 octubre de 2025 Revisió: 1
---	---	--

- Altres que el municipi consideri oportú
2. Recopilació de les dades dels danys que s'han produït:
- Localització dels danys: cal indicar el lloc concret (fins i tot amb cartografia).
 - Descripció de:
 - o Els elements afectats (cal indicar el tipus d'element i una descripció).
 - o Els tipus dels danys que s'han produït.
 - o Causes que han produït els danys.
3. Valoració econòmica dels danys (despeses que s'han generat durant l'emergència i cost per recuperar la normalitat).

És responsabilitat de l'Ajuntament l'adopció immediata de les mesures següents:

- Notificació a les companyies de gas, d'electricitat, de telèfons, de llum, carreteres, mitjans de transport, de les avaries, talls de subministrament, dels danys que s'han produït
- Acollida de la població
- Proveïment de recursos a la població
- Desenrunament i neteja
- Recerca de mitjans i recursos
- Control d'aqüífers

Proposta de reconstrucció o reparació dels danys:

- Descripció de les obres, reparacions... a realitzar per recuperar o reparar els danys (la proposta es pot realitzar per evitar la repetició dels danys)
- Valoració econòmica (cost per recuperar la normalitat)
- Designació de responsables
- Definició de terminis


Cal saber si la zona s'ha declarat o no zona afectada greument per una emergència de protecció civil. En aquest cas les ajudes vindran de l'Estat, el qual aprova un Reial decret llei (primer l'aprova el Consell de Ministres i posteriorment el validen les Corts), per establir de forma concreta i per a cada catàstrofe totes les mesures, actuacions i procediments a seguir. S'hi estableixen, també, les previsions de finançament mitjançant el crèdit extraordinari.

Al marge de les subvencions que dóna l'Estat, pot haver-hi ajudes de les comunitats autònomes, la Unió Europea, les diputacions... En aquest cas, cal tenir en compte que aquestes ajudes són incompatibles amb les que pugui donar l'Estat. En qualsevol cas, cal iniciar l'avaluació dels danys i els tràmits el més aviat possible.

Codi Segur de Verificació:
6d558675-a586-473b-a13b-5b3c09b4c37f
Origen: Administració
Identificador document: ES_L01081000_2025_3067261
Data d'impressió: 01/12/2025 12:59:51
Pàgina 31 de 127

SIGNATURES
1.- POL CHUMILLAS (C:B64642325), 22/10/2025 15:09



	Montseny DOCUMENT ÚNIC DE PROTECCIÓ CIVIL MUNICIPAL (DUPROCIM)	Data: 17 octubre de 2025 Revisió: 1
---	--	---

Cal destacar que queden excloses les ajudes de les diferents administracions als danys produïts en béns assegurats, ja que existeix el Consorci de Compensació d'Assegurances, entitat autònoma de caràcter públic que actua com a reasseguradora de les companyies privades en cas que es produeixin catàstrofes.


Podeu trobar més informació a la "Guia d'ajuts i subvencions durant la postemergència", publicada a la web de Protecció Civil.

Finalment, és important destacar que l'activació formal dels plans municipals d'emergència és un requisit general per poder acreditar la situació d'excepcionalitat i accedir als diferents ajuts i subvencions.


Codi Segur de Verificació:
6d558675-a586-473b-a13b-5b3c09b4c37f
Origen: Administració
Identificador document: ES_L01081000_2025_3067261
Data d'impressió: 01/12/2025 12:59:51
Pàgina 32 de 127

SIGNATURES
1.- POL CHUMILLAS (C:B64642325), 22/10/2025 15:09



	Montseny DOCUMENT ÚNIC DE PROTECCIÓ CIVIL MUNICIPAL (DUPROCIM)	Data: 17 octubre de 2025 Revisió: 1
---	--	---

2. Document 2. Anàlisi de Risc

	Montseny DOCUMENT ÚNIC DE PROTECCIÓ CIVIL MUNICIPAL (DUPROCIM)	Data: 17 octubre de 2025 Revisió: 1
---	--	---

2.1. Riscos territorials

RISC TERRITORIAL		
	DESCRIPCIÓ	AVALUACIÓ
RT03. Emergències per calor i fred intens	<p>En cas d'emergències per calor intensa:</p> <ul style="list-style-type: none"> - Calor intensa: temperatura màxima superior al percentil 98 de la temperatura màxima diària dels mesos de juny a agost. - Calor molt intensa: temperatura màxima superior al percentil 98 de la temperatura màxima diària dels mesos de juny a agost més dos graus Celsius. <p>Per al període 2014-2023, el percentil 98 té un valor de 37,1 °C al municipi.</p> <p>En cas d'emergències per fred intens:</p> <ul style="list-style-type: none"> - Fred intens: temperatura inferior al percentil 2 de la temperatura mínima diària dels mesos de desembre a març. - Fred molt intens: temperatura inferior al percentil 2 de la temperatura mínima diària dels mesos de desembre a març menys dos graus Celsius. <p>Per al període 2014-2023, el percentil 2 té un valor de -3,6 °C al municipi.</p> <p>Cal esmentar que aquests són valors que s'actualitzen anualment i per tant, es recomana consultar-los regularment a la web https://www.meteo.cat/wpweb/divulgacio/la-prediccio-meteorologica/situacio-meteorologica-de-perill/distribucio-territorial-de-llindars/</p>	No obligat ni recomanat
RT04. Emergències per concentració de persones	<p>Es preveu que es poden produir emergències per aglomeració de persones en els següents actes:</p> <ul style="list-style-type: none"> - Cavalcada dels Reis d'Orient - Festa Major de Montseny - Fira de Nadal - Fira de Primavera - Fira de tardor - Vot de poble a Sant Marçal 	Segons el Decret 30/2015, les activitats esmentades no estan afectades. Per tant, es recomana disposar d'un protocol d'actuació en cas d'emergència.
RT06. Emergències per tall de	Es preveu que es puguin produir situacions d'emergència per risc pel tall de subministraments bàsics (gas, aigua, i electricitat) durant situacions temporals de treball	No obligat ni recomanat

Codi Segur de Verificació:
6d558675-a586-473b-a13b-5b3c09b4c37f
Origen: Administració
Identificador document: ES_L01081000_2025_3067261
Data d'impressió: 01/12/2025 12:59:51
Pàgina 34 de 127

SIGNATURES
1.- POL CHUMILLAS (C:B64642325), 22/10/2025 15:09




Montseny
**DOCUMENT ÚNIC DE PROTECCIÓ CIVIL MUNICIPAL
(DUPROCIM)**

Data: 17 octubre de
2025
Revisió: 1


RISC TERRITORIAL

	DESCRIPCIÓ	AVALUACIÓ
subministraments bàsics	d'obres al llarg del terme municipal; o bé com conseqüència d'un efecte dominó davant d'una situació de caràcter mes greu (incendi forestal). En ambdós casos, aquestes situacions poden comportar una possible afectació a la xarxa de subministrament, i en conseqüència, al funcionament d'habitatges del terme municipal.	

	Montseny DOCUMENT ÚNIC DE PROTECCIÓ CIVIL MUNICIPAL (DUPROCIM)	Data: 17 octubre de 2025 Revisió: 1
---	--	---

2.2. Riscos especials

RISCOS ESPECIAIS		
	DESCRIPCIÓ	AVALUACIÓ
RE02. Risc d'incendi forestal (INFOCAT):	<p>D'acord amb el Pla INFOCAT i el Mapa de Protecció Civil de Catalunya, el nivell de perill del municipi està centrat a la mitjana i el nivell de vulnerabilitat és MITJA.</p> <p>Així mateix cal esmentar que el terme municipal es troba inclòs dins del Perímetre de protecció prioritària del Massís del Montseny.</p> <p>D'altra banda, cal esmentar que el terme municipal del Montseny disposa d'edificacions aïllades i urbanitzacions situades a menys de 500 m de massa forestal. En aquest sentit, el municipi disposa de Pla de delimitació d'urbanitzacions, nuclis urbans i edificacions aïllades d'acord amb la LLEI 5/2003, de 22 d'abril, de mesures de prevenció dels incendis forestals en les urbanitzacions sense continuïtat immediata amb la trama urbana.</p>	D'acord amb el Pla INFOCAT, l'elaboració del PAM d'incendis forestals és Obligat al municipi.
RE05. Risc per nevades (NEUCAT):	<p>El municipi es troba entre els 374 m i els 1.600 m. El nucli urbà es troba a 528 m.</p> <p>Segons aquesta altitud, el llinar de situació meteorològica de perill (SMP) de nivell 1 correspon a l'acumulació de més de 2 cm en 24 h; el llinar de SMP de nivell 2 correspon a l'acumulació de més de 15 cm en 24 h.</p>	Segons el Pla NEUCAT el municipi està Obligat a elaborar el PAM per nevades perquè està a més de 400 m.
RE09. Risc sísmic (SISMICAT):	<p>Segons l'escala d'intensitat macrosísmica – MSK (intensitat màxima percebuda per a un període de retorn de 500 anys) el municipi pot patir un sísmic de nivell VII.</p>	Segons el Pla SISMICAT el municipi està Obligat a elaborar el PAM per sísmes.

	Montseny DOCUMENT ÚNIC DE PROTECCIÓ CIVIL MUNICIPAL (DUPROCIM)	Data: 17 octubre de 2025 Revisió: 1
---	--	---

RISCOS ESPECIAIS		
	DESCRIPCIÓ	AVALUACIÓ
RE11. Risc per ventades (VENTCAT):	<p>Quan hi ha risc de vents molt forts, sobretot en zones del territori on no és freqüent, que poden provocar danys. S'estableix com a vector de perill del vent la ratxa màxima que es pot assolir en una zona determinada i les situacions de vent sostingut. Segons un estudi del SMC al municipi, sí supera la ratxa de 20 m/s més 10 dies/ any.</p> <p>* En el cas del municipi de Montseny, la ratxa de vent de 20 m/s es supera 21 dies / any.</p> <p>Per a la comarca del Vallès Oriental, el llindar de situació meteorològica de perill (SMP) de nivell 1 correspon a una ratxa màxima de vent de 20 m/s (72 km/h); el llindar de SMP de nivell 2 correspon a una ratxa màxima de vent de 30 m/s (108 km/h).</p>	Segons el Pla VENCAT el municipi està Obligat a elaborar el PAM per ventades per superar més de 10 dies a l'any les ratxes de vent de 20 m/s (durant període de 8 anys analitzat pel SMC).
RE12. Emergències per pandèmies	<p>Una emergència per pandèmies pot produir-se en un únic episodi, tot i que acostuma a produir-se de forma periòdica en diverses onades, cadascuna amb característiques particulars pel que fa a l'afectació.</p> <p>Davant d'una determinada pandèmia, caldrà valorar en cada cas, com a mínim, els paràmetres següents: taxa d'atac, taxa de malaltia clínica dels afectats, taxa de letalitat, taxa de mortalitat i percentatge de casos esperats a la setmana pic.</p> <p>En base a això, caldrà definir en cada cas els grups de risc, la població de més transmissibilitat i el grau de vulnerabilitat dels llocs de pública concurrència i com aquest poden actuar com escenaris que afavoreixen la propagació de l'agent causant.</p>	No Obligat perquè la població no supera els 20.000 habitants i a més a més no es considera municipi turístic


2.3. Riscos específics

No es consideren riscos específics dins del terme municipal de Montseny.

Codi Segur de Verificació:
6d558675-a586-473b-a13b-5b3c09b4c37f
Origen: Administració
Identificador document: ES_L01081000_2025_3067261
Data d'impressió: 01/12/2025 12:59:51
Pàgina 37 de 127


SIGNATURES
1.- POL CHUMILLAS (C:B64642325), 22/10/2025 15:09



	Montseny DOCUMENT ÚNIC DE PROTECCIÓ CIVIL MUNICIPAL (DUPROCIM)	Data: 17 octubre de 2025 Revisió: 1
---	--	---

3. Document 4. Procediments Operatius per Risc



	Montseny DOCUMENT ÚNIC DE PROTECCIÓ CIVIL MUNICIPAL (DUPROCIM)	Data: 17 octubre de 2025 Revisió: 1
---	--	---

3.1. Procediment operatiu (per risc)

4.1.1. Criteris d'activació. Nivells

» **PRE-ALERTA:**

La pre-alerta es produeix, en general quan:

- És previsible un fenomen que pot produir situacions de risc per la població a mig termini.
- També es pot produir en maniobres en determinades instal·lacions

La pre-alerta no implica l'activació del Pla.

» **ALERTA:**

El Pla s'activa en **fase d'alerta**, en general quan:


- * S'informa de l'activació d'un Pla Especial de la Generalitat en fase d'alerta per afectació a la zona on es troba el municipi.
- * Quan hi ha paràmetres objectius que fan preveure una situació d'emergència important a la població a curt termini.
- * Davant de emergències per riscos naturals que no afectin ni puguin afectar a persones, béns i vies de comunicació.
- * En emergències en determinades instal·lacions o infraestructures que no puguin produir danys a l'exterior però que puguin produir alarma en la població.

» **EMERGÈNCIA:**

El Pla s'activa en **fase d'emergència**, en general davant de les situacions següents:


- * S'informa de l'activació en fase d'emergència d'un Pla Especial de la Generalitat en fase d'emergència per afectació a la zona on es troba el municipi.
- * Davant d'emergències que puguin comportar, per la seva evolució, un greu risc per al municipi o danys a la població.

A l'annex 1 es detallen criteris concrets per riscos concrets.

	Montseny DOCUMENT ÚNIC DE PROTECCIÓ CIVIL MUNICIPAL (DUPROCIM)	Data: 17 octubre de 2025 Revisió: 1
---	--	---

4.1.2. Tasques preventives i operatives associades a cadascun dels nivells

TASQUES PREVENTIVES I OPERATIVES ASSOCIADES AL RISC BÀSIC / TERRITORIAL	
FASE	TASQUES
PREALERTA	<ul style="list-style-type: none"> ➤ Seguiment de la situació: <ul style="list-style-type: none"> ▪ Comunicats del CECAT ▪ Informació meteorològica: enllaç ▪ Estat de la xarxa viària: enllaç ▪ Responsable de l'activitat (en cas de risc per concentració de persones). ➤ Connectar i tenir a mà l'emissora de la Xarxa Rescat.
ALERTA EMERGÈNCIA 1 EMERGÈNCIA 2	<ul style="list-style-type: none"> ➤ Activar el Pla bàsic d'emergències municipal (PBEM) i comunicar-ho al CECAT. ➤ Trucar al 112 si es necessita ajuda externa (bombers, mossos d'esquadra o SEM). ➤ Constituir el Comitè d'emergències municipal (veure ordre de trucades a la fitxa del CRA) i habilitar el CECOPAL. Activar els grups locals d'actuació que s'escaigui. ➤ Connectar i tenir a mà l'emissora de la Xarxa Rescat. ➤ Fer seguiment de la situació (fontes del punt anterior) i mantenir comunicació amb el CECAT. ➤ Avís als elements vulnerables i demanar si tenen necessitats especials. ➤ Controlar el trànsit i l'accés a les zones afectades per l'emergència. ➤ Obrir i habilitar els centres d'acollida i fer l'acolliment de la població afectada, si escau. ➤ Col·laborar en les evacuacions, si escau. ➤ Habilitar punts d'informació a la població. ➤ Registre i organització dels voluntaris ocasionals. ➤ Comunicar canvis de fase d'activació del Pla bàsic d'emergències municipal al CECAT i als integrants del Comitè d'emergències municipal.

	Montseny DOCUMENT ÚNIC DE PROTECCIÓ CIVIL MUNICIPAL (DUPROCIM)	Data: 17 octubre de 2025 Revisió: 1
---	--	---


TASQUES PREVENTIVES I OPERATIVES ASSOCIADES AL RISC D'INCENDI FORESTAL (RE02. INFOCAT)

PREALERTA	<ul style="list-style-type: none"> ➤ Seguiment de la informació: <ul style="list-style-type: none"> ▪ Comunicats del CECAT ▪ Mapa de diari de perill d'incendi forestal: enllaç ▪ Mapa del Pla Alfa: enllaç ▪ Informació meteorològica: enllaç ▪ Estat de la xarxa viària: enllaç ➤ Connectar i tenir a mà l'emissora de la Xarxa Rescat. ➤ Iniciar la preparació (tenir a mà el DUPROCIM, revisar hidrants, preparar el CECOPAL, preparar l'activació formal del PAM per incendis, engegar l'emissora de la xarxa RESCAT...) i mobilitzar recursos si cal. ➤ Informar, si escau, la població afectada i fer recomanacions de les mesures d'autoprotecció més adequades en cada cas. ➤ Fer les següents actuacions per reduir el risc d'incendi forestal (accions preventives). <ul style="list-style-type: none"> ▪ Vigilància d'edificacions aïllades properes a massa forestal. ➤ Intensificar la vigilància de les següents zones d'especial risc: <ul style="list-style-type: none"> ▪ Masies/edificacions aïllades properes a massa forestal.
ALERTA EMERGÈNCIA	<ul style="list-style-type: none"> ➤ Trucar al 112 si es detecta un incendi. ➤ Quan s'activi el Pla INFOCAT el CECAT ho comunicarà a l'alcalde o al CRA. ➤ Activar el PAM per incendis forestals i comunicar-ho al CECAT. ➤ Connectar i tenir a mà l'emissora de la Xarxa Rescat, si no s'ha fet prèviament. ➤ Reforçar la vigilància de les zones forestals. ➤ Constituir el Comitè d'Emergències Municipal (veure ordre de trucades a la fitxa del CRA) i habilitar el CECOPAL. Activar els grups locals d'actuació. ➤ Difondre les mesures de protecció a la població i les mesures d'autoprotecció d'acord amb el que determini el director del Pla (veure l'apartat d'integració amb els plans de la Generalitat i el de mesures de protecció a la població). ➤ Fer seguiment de la situació i mantenir comunicació amb el CECAT per informar de l'impacte de l'emergència al municipi i transmetre necessitats. ➤ Valorar les accions complementàries que s'estimin adients per a minimitzar el risc. ➤ Controlar el trànsit i l'accés a les zones afectades per l'incendi, en coordinació amb els organismes competents (Mossos d'Esquadra...). ➤ Avisar urgentment a la població de les mesures de protecció a les persones (control d'accessos, confinament, evacuació...) d'acord amb els mitjans previstos. ➤ Identificar els elements vulnerables potencialment afectats (Document 3) i mantenir-los informats. ➤ Detectar necessitats de la població afectada per l'emergència, en especial l'allotjament, la provisió d'aliments, la manca de serveis bàsics i les necessitats d'atenció social, així com donar-ne resposta o traslladar les necessitats de suport per fer-ho a l'INFOCAT a través dels òrgans de coordinació previstos. Cal preveure l'especial atenció de les persones vulnerables i les persones amb

Codi Segur de Verificació:
6d558675-a586-473b-a13b-5b3c09b4c37f
Origen: Administració
Identificador document: ES_L01081000_2025_3067261
Data d'impressió: 01/12/2025 12:59:51
Pàgina 41 de 127

SIGNATURES
1.- POL CHUMILLAS (C:B64642325), 22/10/2025 15:09




	Montseny DOCUMENT ÚNIC DE PROTECCIÓ CIVIL MUNICIPAL (DUPROCIM)	Data: 17 octubre de 2025 Revisió: 1
---	---	---

TASQUES PREVENTIVES I OPERATIVES ASSOCIADES AL RISC D'INCENDI FORESTAL (RE02. INFOCAT)

discapacitat, per facilitar la cobertura de necessitats, tant durant l'emergència com durant la recuperació i la tornada a la normalitat.

- Detectar necessitats d'evacuació o confinament, i traslladar-les al CECAT des del CECOPAL.
- Determinar (el director del pla d'emergències municipal) les mesures de protecció a la població, i vetllar pel seu compliment. En cas que el pla INFOCAT es trobi activat, col·laborar en les mesures determinades pel director del Pla INFOCAT. La decisió i l'execució d'aquestes mesures depenen de si el pla INFOCAT es troba activat o no (veure l'apartat d'integració amb els plans de la Generalitat i el de mesures de protecció a la població).
- Obrir i habilitar els centres d'acollida i fer l'acolliment de la població afectada, si escau. El centre d'acollida (identificats al Document 6) ha de ser adient pel número de persones acollides i les seves característiques. Cal identificar els col·lectius amb necessitats especials (discapacitats i persones especialment vulnerables, com ara gent gran o amb malalties).
- Habilitar punts d'informació a la població.
- Facilitar les necessitats d'intendència dels operatius en el municipi, en cas de ser requerit.
- Facilitar la distribució dels recursos del municipi que siguin necessaris per a l'emergència.
- Donar suport a l'atenció sanitària amb el personal sanitari disponible, si es disposa dels recursos adients.
- Registre i organització dels voluntaris ocasionals i de protecció civil.
- Fer el seguiment de les afectacions a les explotacions ramaderes per garantir el seu benestar (garantir menjar i aigua, i valorar el trasllat). També cal preveure les possibles afectacions en el transport del sector ramader i atendre les incidències que es puguin produir.
- Comunicar canvis de fase d'activació del Pla d'actuació municipal al CECAT i als integrants del Comitè d'emergències municipal.
- Identificar els elements inclosos en els catàlegs de béns protegits, ja sigui patrimoni històric-artístic i cultural o espais naturals o ambientals – paisatgístics que puguin resultar afectats i, si cal, demanar la seva protecció.
- Coordinar-se amb el Consell Comarcal si existeix un PAS.
- Iniciar la fase de recuperació tal com s'indica al Document 1.




	Montseny DOCUMENT ÚNIC DE PROTECCIÓ CIVIL MUNICIPAL (DUPROCIM)	Data: 17 octubre de 2025 Revisió: 1
---	--	--

TASQUES PREVENTIVES I OPERATIVES ASSOCIADES AL RISC DE NEVADES (RE05. NEUCAT)	
PREALERTA	<ul style="list-style-type: none"> ➤ Seguiment de la informació: <ul style="list-style-type: none"> ▪ Comunicats del CECAT ▪ Informació meteorològica: enllaç ▪ Estat de la xarxa viària: enllaç ➤ Connectar i tenir a mà l'emissora de la Xarxa Rescat. ➤ Fer seguiment de la situació nivometeorològica als punts següents: <ul style="list-style-type: none"> ▪ El terme municipal no disposa de punts específics de seguiment de la situació nivometeorològica ➤ Comprovar la disponibilitat de fundents als magatzems: <ul style="list-style-type: none"> ▪ Magatzem municipal ➤ Comprar més fundents, si és necessari a: <ul style="list-style-type: none"> ▪ Tot Sal (Riudellots de la Selva) ➤ Distribuir fundents als següents punts i rutes: <ul style="list-style-type: none"> ▪ L'ajuntament no disposa de punts específics de distribució de fundents . ➤ Posar fundents a disposició de la població en els següents punts: <ul style="list-style-type: none"> ▪ Ajuntament de Montseny ➤ Senyalitzar els següents punts conflictius per risc de glaçades: <ul style="list-style-type: none"> ▪ Zona d'accés a l'aparcament del poble. ▪ Camins de les Piscines ➤ Habilitar zones d'aparcaments de vehicles a: <ul style="list-style-type: none"> ▪ Aparcament públic Ajuntament ▪ Aparcament Passeig de la Font del Pujol ▪ Zona d'aparcament zona esportiva municipal
ALERTA EMERGÈNCIA	<ul style="list-style-type: none"> ➤ Activar el Pla d'actuació municipal per nevades i comunicar-ho al CECAT. ➤ Trucar al 112 si es necessita ajuda externa (bombers, mossos d'esquadra o SEM). ➤ Constituir el Comitè d'emergències municipal (veure ordre de trucades a la fitxa del CRA) i habilitar el CECOPAL. Activar els grups locals d'actuació. ➤ Connectar i tenir a mà l'emissora de la Xarxa Rescat. ➤ Fer seguiment de la situació (font del punt anterior), vigilància dels gruixos de neu i mantenir comunicació amb el CECAT. ➤ Neteja i distribució de fundents si escau, als següents punts i rutes: <ul style="list-style-type: none"> ▪ Ruta 1.1: Camí de les piscines

Codi Segur de Verificació:
6d558675-a586-473b-a13b-5b3c09b4c37f
Origen: Administració
Identificador document: ES_L01081000_2025_3067261
Data d'impressió: 01/12/2025 12:59:51
Pàgina 43 de 127

SIGNATURES
1.- POL CHUMILLAS (C:B64642325), 22/10/2025 15:09




	Montseny DOCUMENT ÚNIC DE PROTECCIÓ CIVIL MUNICIPAL (DUPROCIM)	Data: 17 octubre de 2025 Revisió: 1
---	--	---

TASQUES PREVENTIVES I OPERATIVES ASSOCIADES AL RISC DE NEVADES (RE05. NEUCAT)

	<ul style="list-style-type: none">▪ Ruta 1.2: Camí que puja des del passeig de la Font del Pujol▪ Ruta 1.3: Pg. de la Font del Pujol i accessos a Can Manuel, Escola Puig Drau i Can Josepó.➤ Senyalitzar, tallar o controlar les següents vies de la xarxa viària:<ul style="list-style-type: none">▪ Vigilància de l'estat de la carretera BV-5301.➤ Tancar els següents espais públics (en funció del nivell de l'emergència):<ul style="list-style-type: none">▪ Escola Puig Drau▪ Escola bressol La Camparra▪ Cementiris▪ Zones esportives a l'aire lliure➤ Suspendre esdeveniments públics, activitats esportives i recreatives a l'aire lliure.➤ Avís als elements vulnerables i demanar si tenen necessitats especials.➤ Demanar la col·laboració de la població pel que fa a la neteja de les voreres i terrats.➤ Obrir i habilitar els centres d'acollida i fer l'acolliment de la població afectada, si escau.➤ Col·laborar en les evacuacions que siguin necessàries.➤ Registre i organització dels voluntaris ocasionals.➤ Comunicar canvis de fase d'activació del Pla d'actuació municipal al CECAT i als integrants del Comitè d'emergències municipal.
--	--




	Montseny DOCUMENT ÚNIC DE PROTECCIÓ CIVIL MUNICIPAL (DUPROCIM)	Data: 17 octubre de 2025 Revisió: 1
---	--	---

TASQUES PREVENTIVES I OPERATIVES ASSOCIADES AL RISC SÍSMIC (RE09. SISMICAT)	
PREALERTA	<ul style="list-style-type: none"> ➤ Seguiment de la informació: <ul style="list-style-type: none"> ▪ Comunicats del CECAT ▪ Institut Cartogràfic i Geològic de Catalunya: enllac ▪ Estat de la xarxa viària: enllac ➤ Connectar i tenir a mà l'emissora de la Xarxa Rescat.
ALERTA EMERGÈNCIA	<ul style="list-style-type: none"> ➤ Activar el Pla d'actuació municipal per sismes i comunicar-ho al CECAT. ➤ Trucar al 112 si es necessita ajuda externa (bombers, mossos d'esquadra o SEM). ➤ Constituir el Comitè d'emergències municipal (veure ordre de trucades a la fitxa del CRA) i habilitar el CECOPAL. Activar els grups locals d'actuació. ➤ Connectar i tenir a mà l'emissora de la Xarxa Rescat. ➤ Fer seguiment de la situació i mantenir comunicació amb el CECAT. ➤ Avís als elements vulnerables i demanar si tenen necessitats especials. ➤ Controlar el trànsit i l'accés a les zones afectades. ➤ Inspecció dels edificis de major risc del municipi per detectar possibles danys: <ul style="list-style-type: none"> ▪ Equipaments públics: veure llistat d'elements vulnerables ▪ Edificis més antics: veure llistat d'elements vulnerables ▪ Elements singulars: veure llistat d'elements vulnerables ➤ Suspendre esdeveniments públics i altres activitats, si escau. ➤ Obrir i habilitar els centres d'acollida i fer l'acolliment de la població afectada, si escau. ➤ Col·laborar en les evacuacions que siguin necessàries. ➤ Registre i organització dels voluntaris ocasionals ➤ Comunicar canvis de fase d'activació del Pla d'actuació municipal al CECAT i als integrants del Comitè d'emergències municipal.

Codi Segur de Verificació:
6d558675-a586-473b-a13b-5b3c09b4c37f
Origen: Administració
Identificador document: ES_L01081000_2025_3067261
Data d'impressió: 01/12/2025 12:59:51
Pàgina 45 de 127

SIGNATURES
1.- POL CHUMILLAS (C:B64642325), 22/10/2025 15:09




	Montseny DOCUMENT ÚNIC DE PROTECCIÓ CIVIL MUNICIPAL (DUPROCIM)	Data: 17 octubre de 2025 Revisió: 1
---	--	---

TASQUES PREVENTIVES I OPERATIVES ASSOCIADES AL RISC DE VENTADES (RE11. VENTCAT)	
PREALERTA	<ul style="list-style-type: none">➤ Seguiment de la situació:<ul style="list-style-type: none">▪ Comunicats del CECAT▪ Informació meteorològica: enllaç▪ Estat de la xarxa viària: enllaç➤ Connectar i tenir a mà l'emissora de la Xarxa Rescat.➤ Vigilància de les següents zones d'especial risc:<ul style="list-style-type: none">▪ Zones/rutes de passeig o excursionisme
ALERTA EMERGÈNCIA	<ul style="list-style-type: none">➤ Activar el Pla d'actuació municipal per risc de vent i comunicar-ho al CECAT.➤ Trucar al 112 si es necessita ajuda externa (bombers, mossos d'esquadra o SEM).➤ Constituir el Comitè d'emergències municipal (veure ordre de trucades a la fitxa del CRA) i habilitar el CECOPAL. Activar els grups locals d'actuació que s'escaigui.➤ Connectar i tenir a mà l'emissora de la Xarxa Rescat.➤ Fer seguiment de la situació (fontes del punt anterior) i mantenir comunicació amb el CECAT.➤ Senyalitzar, tallar o controlar les següents vies de la xarxa viària:<ul style="list-style-type: none">▪ Vigilància de l'estat de la carretera BV-5301 (obstaculització, arbres caiguts...)▪ Vigilància de l'estat dels camins municipals (obstaculització, arbres caiguts...)➤ Fer vigilància i neteja de la xarxa viària local i passos de vianants (arbres trencats, mobiliari urbà, runes, etc.).➤ Habilitar zones d'aparcaments de vehicles a:<ul style="list-style-type: none">▪ Aparcament públic Ajuntament▪ Aparcament Passeig de la font del Pujol▪ Zona d'aparcament zona esportiva municipal➤ Tancar els següents espais públics (en funció del nivell de l'emergència):<ul style="list-style-type: none">▪ Escola Puig Drau (pati)▪ Escola bressol La Camparra (pati)▪ Cementiris▪ Zones esportives a l'aire lliure


Codi Segur de Verificació:
6d558675-a586-473b-a13b-5b3c09b4c37f
Origen: Administració
Identificador document: ES_L01081000_2025_3067261
Data d'impressió: 01/12/2025 12:59:51
Pàgina 46 de 127

SIGNATURES
1.- POL CHUMILLAS (C:B64642325), 22/10/2025 15:09

	Montseny DOCUMENT ÚNIC DE PROTECCIÓ CIVIL MUNICIPAL (DUPROCIM)	Data: 17 octubre de 2025 Revisió: 1
---	--	---

TASQUES PREVENTIVES I OPERATIVES ASSOCIADES AL RISC DE VENTADES (RE11. VENTCAT)

- Suspendre esdeveniments i activitats esportives i recreatives a l'aire lliure que puguin tenir risc per tempestes elèctriques o caiguda de branques o arbres.
- Avís als elements vulnerables, comunicant les mesures d'autoprotecció que s'estableixin des de la direcció del Pla, en cas de dubte, recomanar el confinament, i demanar si tenen necessitats especials.
- Fer l'avituallament dels elements vulnerables amb concentració de persones que no siguin autosuficients si el confinament és llarg.
- Obrir i habilitar els centres d'acollida i fer l'acolliment de la població afectada, si escau.
- Col·laborar en les evacuacions, si escau.
- Registre i organització dels voluntaris ocasionals.
- Comunicar canvis de fase d'activació del Pla d'actuació municipal al CECAT i als integrants del Comitè d'emergències municipal.

	Montseny DOCUMENT ÚNIC DE PROTECCIÓ CIVIL MUNICIPAL (DUPROCIM)	Data: 17 octubre de 2025 Revisió: 1
---	--	---


TASQUES PREVENTIVES I OPERATIVES ASSOCIADES AL RISC PER PANDÈMIES (RE12)

PREALERTA	<ul style="list-style-type: none"> ➤ Seguiment de la situació: <ul style="list-style-type: none"> ▪ Comunicats del CECAT ▪ Informació del Departament de Salut ➤ Iniciar el seguiment dels paràmetres que permeten avaluar la perillositat de la pandèmia (p. ex., grups de població de risc, vector de transmissió, etc.) i la seva evolució (p. ex., indicadors nous) per analitzar si s'està produint impacte social o afectació als serveis essencials. ➤ Preveure les necessitats que hi pot haver en cas d'agreujament de la situació i activació del Pla en fase d'alerta, sobretot les que tenen a veure amb l'impacte en els col·lectius vulnerables i els serveis bàsics. ➤ Identificar els diferents col·lectius vulnerables i els serveis bàsics d'acord amb els paràmetres de la pandèmia. ➤ Conèixer els mitjans i recursos del municipi. ➤ Preveure si caldrà reforçar els serveis socials d'atenció a col·lectius especialment vulnerables des del punt de vista sanitari i que, a més, es trobin en una situació que els faci encara més vulnerable (gent gran que visqui sola, persones en risc d'exclusió social, etc.). ➤ Preveure procediments d'informació i alerta a la població en coordinació amb els previstos en aquest Pla, parant particular atenció als elements especialment vulnerables.
ALERTA EMERGÈNCIA	<ul style="list-style-type: none"> ➤ Activar el Pla d'actuació municipal per pandèmies i comunicar-ho al CECAT. ➤ Constituir el Comitè d'emergències municipal (veure ordre de trucades a la fitxa del CRA) i habilitar el CECOPAL. Activar els grups locals d'actuació. ➤ Detectar les situacions de vulnerabilitat que requereixin intervenció o suport, per tal de gestionar-les en funció dels mitjans i recursos del municipi o bé transmetre la necessitat de gestionar-les a través del CECAT. ➤ Detectar interrupcions de serveis bàsics o situacions que puguin conduir a interrompre aquests serveis, per tal de gestionar-les en funció dels mitjans i recursos del municipi o bé transmetre la necessitat de gestionar-les a través del CECAT. ➤ Informar el CECAT de la situació en la qual es troben els serveis essencials del municipi, incloent-hi la prestació dels subministraments bàsics.

Codi Segur de Verificació:
6d558675-a586-473b-a13b-5b3c09b4c37f
Origen: Administració
Identificador document: ES_L01081000_2025_3067261
Data d'impressió: 01/12/2025 12:59:51
Pàgina 48 de 127


SIGNATURES
1.- POL CHUMILLAS (C:B64642325), 22/10/2025 15:09



	Montseny DOCUMENT ÚNIC DE PROTECCIÓ CIVIL MUNICIPAL (DUPROCIM)	Data: 17 octubre de 2025 Revisió: 1
---	---	--

TASQUES PREVENTIVES I OPERATIVES ASSOCIADES AL RISC PER PANDEMIES (RE12)

- Detectar la manca de disponibilitat present o a curt termini de productes bàsics i gestionar-ne la disponibilitat en funció dels mitjans i recursos del municipi o bé transmetre la necessitat de gestionar-ho a través del CECAT.
- Informar la població en general. Dirigir i coordinar, en el terme municipal, les actuacions adreçades a informar i protegir la població, en contacte permanent amb el Comitè de Direcció del Pla especial d'emergències de la Generalitat de Catalunya.
- Aplicar la normativa vigent i els plans sectorials corresponents en relació amb les activitats de pública concurrència (festivals, fires, esports massius, etc).
- Determinar les instal·lacions que poden veure afectada la seva activitat a causa de la pandèmia. El municipi ha de vetllar per tal que aquestes instal·lacions disposin d'un pla d'autoprotecció (PAU) que prevegi aquests supòsits i les actuacions internes que caldria fer.
- Facilitar la identificació d'instal·lacions que puguin actuar com a centres de vacunació o espais d'aïllament de població.
- Catalogar els mitjans i recursos específics per a la posada en pràctica de les actuacions previstes.
- Organitzar els voluntaris municipals.

	Montseny DOCUMENT ÚNIC DE PROTECCIÓ CIVIL MUNICIPAL (DUPROCIM)	Data: 17 octubre de 2025 Revisió: 1
---	--	--


4.1.3. Avisos: organització, sistemes i recorreguts d'avís


AVISOS: ORGANITZACIÓ, SISTEMES I RECORREGUTS D'AVÍS			
	RESPONSABLE	MITJANS	DESTINATARIS
RISC 1: PROCICAT	Coordinador municipal de l'emergència	Telefonia mòbil i fixa Mitjans de comunicació local Web municipal WhatsApp Xarxes socials Emissores Xarxa Rescat (consultar document 6)	Població i elements vulnerables (veure plànols de riscos territorials)
RISC 2: INFOCAT	Coordinador municipal de l'emergència	Telefonia mòbil i fixa Mitjans de comunicació local Web municipal WhatsApp Xarxes socials Avis presencial Emissores Xarxa Rescat (consultar document 6)	Població i elements vulnerables (veure plànols per risc d'incendis)
RISC 3: NEUCAT	Coordinador municipal de l'emergència	Telefonia mòbil i fixa Mitjans de comunicació local Web municipal Xarxes socials WhatsApp Avis presencial Emissores Xarxa Rescat (consultar document 6)	Població i elements vulnerables (veure plànols per risc de nevades)
RISC 4: SISMICAT	Coordinador municipal de l'emergència	Telefonia mòbil i fixa Mitjans de comunicació local Web municipal Xarxes socials WhatsApp Avis presencial Emissores Xarxa Rescat (consultar document 6)	Població i elements vulnerables (veure plànols per risc de sismes)
RISC 5: VENTCAT	Coordinador municipal de l'emergència	Telefonia mòbil i fixa Mitjans de comunicació local Web municipal WhatsApp Xarxes socials Emissores Xarxa Rescat (consultar document 6)	Població i elements vulnerables (veure plànols per risc de ventades)




Codi Segur de Verificació:
6d558675-a586-473b-a13b-5b3c09b4c37f
Origen: Administració
Identificador document: ES_L01081000_2025_3067261
Data d'impressió: 01/12/2025 12:59:51
Pàgina 50 de 127

SIGNATURES
1.- POL CHUMILLAS (C:B64642325), 22/10/2025 15:09



	Montseny DOCUMENT ÚNIC DE PROTECCIÓ CIVIL MUNICIPAL (DUPROCIM)	Data: 17 octubre de 2025 Revisió: 1
---	--	--

AVISOS: ORGANITZACIÓ, SISTEMES I RECORREGUTS D'AVÍS			
	RESPONSABLE	MITJANS	DESTINATARIS
RISC 6: PANDÈMIES	Coordinador municipal de l'emergència	Telefonia mòbil i fixa Mitjans de comunicació local Web municipal Xarxes socials WhatsApp Emissores Xarxa Rescat (consultar document 6)	Població i elements vulnerables (veure plànols per risc de pandèmies)

	Montseny DOCUMENT ÚNIC DE PROTECCIÓ CIVIL MUNICIPAL (DUPROCIM)	Data: 17 octubre de 2025 Revisió: 1
---	--	---

3.2. Procediments de relació i d'integració amb els plans de la Generalitat

El pla de protecció civil preveu la integració i coordinació amb altres plans d'àmbit superior que es poguessin activar de forma simultània amb el pla. Aquesta coordinació es reflecteix, bàsicament, en els següents aspectes:


Fase emergència	Responsable	Acció	Mitjà
Inici	Alcalde o persona que delegui	Comunicar activació del Pla al CECAT	Telèfon, Correu electrònic o Xarxa Rescat
Durant	CRA o coordinador municipal	Sol·licitud d'ajuda externa, si escau al 112	Telèfon
Durant	CECOPAL (o director del Pla)	Intercanvi informació amb el CECAT	Telèfon, Correu electrònic o Xarxa Rescat
Durant	Representant municipal al pla de la Generalitat	Incorporar-se al comitè d'emergències del pla de la Generalitat quan sigui requerit	Presencial o telemàticament
Durant	Grups locals d'actuació	Col·laboració amb cossos d'emergència	Presencialment

L'activació d'un pla de la Generalitat, d'acord amb l'article 29 de la Llei 4/1997, de 20 de maig, de protecció civil de Catalunya, comporta la integració del pla municipal en el pla de la Generalitat i la transferència del comandament al director del pla de la Generalitat, el qual pot delegar funcions en el director del pla municipal.

Això implica que els grups d'actuació municipals s'integrin en els corresponents grups del pla de la Generalitat (específicament quan siguin requerits), sota els seus comandaments naturals, i actuïn sota la direcció del director del pla de la Generalitat i d'acord al que estableixin els coordinadors operatius dels grups de la Generalitat en cada cas. Els plans municipals han de preveure aquesta integració de forma concreta per cada grup d'actuació municipal.

També implica la necessitat de coordinar-se. La coordinació ordinària amb els plans de la Generalitat que s'activin es farà entre el CECAT i el CECOPAL, o entre el director del pla d'emergències municipal i el director del pla de la Generalitat. També es pot fer a través del representant municipal al pla de la Generalitat en cas que així es demani. Mentre no hi hagi el pla de la Generalitat activat, igualment el CECOPAL ha de mantenir un contacte directe i continu amb el CECAT.



	Montseny DOCUMENT ÚNIC DE PROTECCIÓ CIVIL MUNICIPAL (DUPROCIM)	Data: 17 octubre de 2025 Revisió: 1
---	--	---

3.3. Mesures de protecció a la població

Correspon al director del pla municipal determinar les mesures de protecció a la població dins del seu municipi.

3.3.1. Suspensió o limitació preventiva d'esdeveniments o activitats

Per als esdeveniments o les activitats dins o prop de zona de perill que puguin comportar una situació de risc important o d'augment significatiu del risc, caldrà valorar la seva suspensió. Per exemple, si es tracta d'un esdeveniment prop de zona inundable i es coneix que el perill d'inundació és imminent.

Això s'aplica també a esdeveniments o activitats que puguin augmentar el perill. Per exemple, si són activitats que puguin iniciar un incendi forestal i es trobin a menys de 500m d'una massa boscosa, malgrat ens trobem fora del període de prohibició per a aquestes activitats.

De manera similar, caldrà suspendre aquests esdeveniments i activitats si el director del pla de la Generalitat de Catalunya que es trobi activat així ho requereixi, dins del marc de les mesures preventives del pla.

3.3.2. Control d'accessos

L'objectiu del control d'accessos és impedir que persones i vehicles aliens a la gestió de l'emergència puguin entrar en la zona de risc. D'aquesta manera s'impedeix que aquestes persones es posin en perill i es garanteix que no disturben els grups actuant a la zona de risc. Pot ser necessari, en el seu cas, el control i l'ordenació del trànsit en les zones adjacents, amb l'objecte de facilitar l'arribada de nous recursos.


L'aplicació d'aquesta mesura implica tallar, desviar i controlar el trànsit a la zona afectada.

Sempre que hi hagi un pla de la Generalitat de Catalunya activat, aquesta mesura es durà a terme amb la coordinació del Grup d'Ordre.

S'estableix control d'accessos als punts següents:

Pla Especial	Supòsit	Punt	Rutes alternatives
PROCICAT	En funció de la zona afectada i en funció de la situació real en aquell moment, s'hauran de determinar els controls d'accessos, i en el seu cas les rutes alternatives.		
INFOCAT	Incendi forestal	Zona de massa forestal	En funció de la zona afectada i en funció de la situació real en aquell moment, s'hauran de determinar els controls d'accessos, i en el seu cas les rutes alternatives, sobretot en el cas de les urbanitzacions i camins que hi donen accés.
NEUCAT	En funció de la zona afectada i en funció de la situació real en aquell moment, s'hauran de determinar els controls d'accessos, i en el seu cas les rutes		



	Montseny DOCUMENT ÚNIC DE PROTECCIÓ CIVIL MUNICIPAL (DUPROCIM)	Data: 17 octubre de 2025 Revisió: 1
---	--	---

Pla Especial	Supòsit	Punt	Rutes alternatives
	alternatives. Considerar els punts d'accés a les rutes de neteja prioritària com a punts bàsics de control d'accés.		
SISMICAT	En funció de la zona afectada i en funció de la situació real en aquell moment, s'hauran de determinar els controls d'accessos, i en el seu cas les rutes alternatives.		
VENTCAT			
PANDÈMIES			

3.3.3. Confinament

El confinament consisteix en refugiar-se, tancar totes les obertures i entrades de les edificacions (portes, persianes, porticons) i situar-se al més lluny possible de l'origen del risc.

Com a norma general, el confinament és la mesura més segura tret que les autoritats valorin altres indicacions.

Aquesta mesura es dona en cas que hi hagi un perill imminent greu per a la vida de les persones.

La presa de decisió serà la mateixa que en el cas de l'evacuació. El confinament també pot ser una mesura d'autoprotecció, i en aquest cas és una recomanació.

En aquells casos en què el confinament tingui per objectiu evitar molèsties a la població, o bé disminuir la mobilitat per facilitar les tasques dels operatius, el confinament és una recomanació.

En cas de confinament cal estar atents per si cal cobrir certes necessitats de la població i vetllar per l'atenció dels grups crítics o de població més vulnerable.

3.3.4. Evacuació

L'evacuació consisteix a desplaçar la població afectada a una zona segura.


Aquesta mesura es dona en cas que hi hagi un perill imminent greu per a la vida de les persones i, a més, el confinament no sigui segur.

Presa de decisió

Mentre no hi hagi cap pla de la Generalitat activat, la responsabilitat de donar l'ordre d'evacuació o confinament o altres mesures d'emergència d'acord a les previsions de la legislació de protecció civil recau en l'alcalde o alcaldessa, que ha de comunicar aquesta decisió al CECAT, ja sigui directament a través de l'alcalde o del CECOPAL. Es recomana que es prengui la decisió en coordinació amb Bombers i Mossos d'Esquadra.

Quan hi hagi un pla de la Generalitat activat, aquesta responsabilitat correspon al director d'aquest pla. En cas d'urgència, la decisió pot ser presa pel coordinador operatiu del Grup d'Intervenció. En cas que l'alcalde consideri necessària una mesura d'emergència a alguna zona del seu municipi ho ha de proposar al director del pla de la Generalitat. La proposta es traslladarà al CECAT a través del CECOPAL o directament per l'alcalde o persona en qui delegui.



	Montseny DOCUMENT ÚNIC DE PROTECCIÓ CIVIL MUNICIPAL (DUPROCIM)	Data: 17 octubre de 2025 Revisió: 1
---	--	---

Execució de l'evacuació

Sempre que hi hagi un pla de la Generalitat de Catalunya activat, l'execució de l'evacuació serà feta pel Grup d'Ordre sota la coordinació del CCA o del Grup d'Intervenció.

El Grup d'Atenció i Logístic, en coordinació amb els municipis, ha d'habilitar els espais d'acollida de la població evacuada o que no pugui accedir als seus llocs de residència per motiu de l'emergència.

En cas que no hi hagi el corresponent pla de la Generalitat activat, l'evacuació es durà a terme amb els recursos del municipi.

3.4. Centres d'acollida. Tipologia


CENTRES D'ACOLLIDA. TIPOLOGIA						
Codi	Nom i tipus	Responsable	Adreça	Capacitat	Serveis disponibles	Afectació per risc
CA01	Edifici multifuncional	Ajuntament de Montseny	Ctra. BV-5301	148 persones	Calefacció, lavabos, ascensor, cuina.	Incendis forestals
CA02	Casal de cultura	Ajuntament de Montseny	Pg. de l'U d'octubre	25 persones	Calefacció, lavabos, ascensor.	Incendis forestals


Cal preveure espais adequats que facilitin l'atenció dels animals de companyia, així com el manteniment del contacte o proximitat amb els seus responsables.

Es recomana seguir les recomanacions de la [Guia de gestió del centre d'acollida en emergències](#).

Codi Segur de Verificació:
6d558675-a586-473b-a13b-5b3c09b4c37f
Origen: Administració
Identificador document: ES_L01081000_2025_3067261
Data d'impressió: 01/12/2025 12:59:51
Pàgina 55 de 127

SIGNATURES
1.- POL CHUMILLAS (C:B64642325), 22/10/2025 15:09



	Montseny DOCUMENT ÚNIC DE PROTECCIÓ CIVIL MUNICIPAL (DUPROCIM)	Data: 17 octubre de 2025 Revisió: 1
---	--	---

4. Document 5. Fitxes d'actuació




Montseny
**DOCUMENT ÚNIC DE PROTECCIÓ CIVIL MUNICIPAL
(DUPROCIM)**

Data: 17 octubre de
2025
Revisió: 1

FITXA 1 D'ACTUACIÓ PEL CENTRE RECEPTOR D'ALARMES (CRA)**TIPUS D'EMERGÈNCIA: General**

ALERTA/EMERGÈNCIA	Instruccions específiques
Rebre l'avís d'emergència i recollir tota la informació possible.	L'avís pot venir del 112 o del CECAT o de trucades externes.
Transmetre els avisos d'emergència	A l'alcalde i el coordinador municipal de l'emergència
Realitzar els avisos necessaris per tal d'activar l'ajuda externa, si escau: bombers, serveis sanitaris d'urgència, etc.	Trucada al 112 i als serveis necessaris.
En cas que el Pla s'activi de manera formal, ha d'avisar als membres del Consell Assessor i el Gabinet d'Informació.	
Verificar avis. En cas d'emergència: Mantenir comunicació amb l'ajuda externa.	
Activar el pla de comunicació amb aquest ordre de trucades:	
1. CECAT	Per delegació de l'alcalde, es notifica l'alerta i si cal, es confirma després d'avaluar la situació.
2. Coordinador municipal d'emergències	Notificació mitjançant trucada d'emergències.
3. Cap del Grup local d'ordre i avisos a la població	Notificació mitjançant trucada telefònica.
4. Cap del Grup local d'intervenció	
5. Cap del Grup local logístic i d'acollida	
6. Consell Assessor	
7. Gabinet d'Informació	
8. Representant municipal al Pla de la Generalitat que correspongui	
Mantenir informat puntualment al coordinador municipal de l'emergència	
Comunicar la fi de l'emergència a totes les entitats notificades.	Seguir el mateix ordre d'avisos al pla de comunicació.
Connectar i tenir a mà l'emissora de la Xarxa Rescat.	
Realitzar les funcions de comunicació del CECOPAL mentre aquest no s'hagi constituït.	

	Montseny DOCUMENT ÚNIC DE PROTECCIÓ CIVIL MUNICIPAL (DUPROCIM)	Data: 17 octubre de 2025 Revisió: 1
---	--	---

FITXA 2 D'ACTUACIÓ PER A L'ALCALDE / RESPONSABLE MUNICIPAL DE L'EMERGÈNCIA**TIPUS D'EMERGÈNCIA: General**

Funcions
Mantenir-se informat sobre la situació a través del Coordinador Municipal de l'Emergència.
Activar el Pla municipal d'emergències.
Decidir el canvi de nivell d'activació del Pla, si escau.
Constituir el CECOPAL i convocar el Comitè Municipal d'Emergències a través del procediment que s'estableixi en aquestes fitxes.
Prendre mesures preventives, si escau.
Ordenar: <ul style="list-style-type: none"> - Les mesures d'autoprotecció i les mesures de protecció a la població, així com la seva difusió (en funció de si hi ha un pla de la Generalitat activat o no). - Avisos a la població, especialment als elements vulnerables. - Tasques d'evacuació i d'acollida. - Habilitar punts d'informació a la població. - Les actuacions necessàries durant la fase de recuperació a nivell municipal
Ordenar l'activació del protocol en zones on calgui aplicar mesures de protecció a la població per al risc d'inundació , quan s'escaigui.
Comunicar al director del pla de la Generalitat l'activació i la desactivació dels plans municipals, mitjançant el CECAT. Aquesta funció la pot delegar, per exemple, al CRA o el CECOPAL.
Presidir la Comissió Municipal de Protecció Civil.
Exercir la direcció superior del CECOPAL.
Valorar si cal l'evacuació o el confinament d'alguna zona del seu municipi (en funció de si hi ha el pla de la Generalitat activat).
Informar el director del pla de la Generalitat de les principals incidències, d'actuacions importants i de la valoració de necessitats de mitjans i recursos no adscrits als pla municipal. Aquesta comunicació és permanent i la pot fer l'alcalde directament o delegar-la al CECOPAL o al CRA (en cas que no s'hagi constituït encara el CECOPAL). La comunicació es farà a través del CECAT.
Transmetre les ordres emanades del director del pla de la Generalitat.
Requerir a les entitats privades i als particulars la col·laboració necessària.
Subsidiàriament pot declarar l'activació dels plans d'autoprotecció i declarar-ne la desactivació si l'evolució de la situació ho permet.
Desactivar el Pla Municipal.




Montseny
**DOCUMENT ÚNIC DE PROTECCIÓ CIVIL MUNICIPAL
(DUPROCIM)**

Data: 17 octubre de
2025
Revisió: 1

FITXA 3 D'ACTUACIÓ PEL COORDINADOR MUNICIPAL DE L'EMERGÈNCIA


TIPUS D'EMERGÈNCIA: General

ALERTA / EMERGÈNCIA	Instruccions específiques
Rebre l'avís d'emergència del CRA.	
Avisar a l'alcalde i mantenir el contacte.	Trucar a l'alcalde, fer una valoració inicial.
Fer el seguiment de l'emergència i coordinar els diferents serveis municipals.	En cas d'activar-se el Pla, comunicar-ho al CECAT i al CRA.
Donar les ordres d'activació del grup local d'ordre i avisos a la població, Consell Assessor i Gabinet d'Informació. En cas d'emergència: Donar les ordres d'activació de tots els grups d'emergència.	Directament o a través del CRA.
Coordinar l'execució de les accions per controlar l'emergència.	
Confirmar que s'ha fet la notificació de l'emergència al CECAT.	
Proposar a l'alcalde un canvi del nivell d'activació.	
Controlar les operacions de mitigació de l'emergència i d'informació.	Amb el CECOPAL.
Confirmar la fi de l'emergència i coordinar la seva comunicació interna i externa.	Directament o a través del CRA.
Coordinar l'execució del protocol en zones on calgui aplicar mesures de protecció a la població per al risc d'inundació	
Ordenar la revisió de l'emissora de la Xarxa Rescat.	
Ordenar la connexió de l'emissora de la Xarxa Rescat en situació de prealerta o pla de la Generalitat activat.	
Supervisar les tasques d'acollida i detectar necessitats especials.	
Detectar les persones amb discapacitat o amb necessitats especials, per tal de cobrir les seves necessitats de manera adient.	
Detectar la manca de serveis bàsics i cercar-hi una solució.	
Proposar d'habilitar punts d'informació a la població.	
Valorar la possible afectació a explotacions ramaderes i escalar-ho al Comitè d'Emergències Municipal per tal de decidir quines actuacions cal fer.	
Coordinar l'acollida i les tasques dels voluntaris.	
Coordinar a nivell municipal les actuacions necessàries durant la fase de recuperació.	

	Montseny DOCUMENT ÚNIC DE PROTECCIÓ CIVIL MUNICIPAL (DUPROCIM)	Data: 17 octubre de 2025 Revisió: 1
---	--	---


FITXA 4 D'ACTUACIÓ PER AL CAP DEL GRUP LOCAL D'ORDRE I AVISOS A LA POBLACIÓ**TIPUS D'EMERGÈNCIA: General**

Funcions
Mantenir-se localitzable al telèfon per si se'l requereix.
Fer el seguiment de l'evolució de l'emergència
Dirigir-se al CECOPAL quan el convoquin.
Mantenir informat al COORDINADOR MUNICIPAL.
Posar-se en contacte amb el coordinador operatiu del Grup d'Ordre del pla de la Generalitat per coordinar les seves actuacions en cas d'activació del pla de la Generalitat.
Funcions d'avisos a la població:
Vetllar per que es realitzin les comunicacions a població (telefònicament, rutes d'avis,...) segons indicacions de l'ALCALDE. La informació es pot difondre per diversos mitjans: internet, emissores de ràdio, megafonia, sirenes, megafonia mòbil i porta a porta. En concret, al Document 3 hi ha les maneres d'avisar a cada element vulnerable.

	Montseny DOCUMENT ÚNIC DE PROTECCIÓ CIVIL MUNICIPAL (DUPROCIM)	Data: 17 octubre de 2025 Revisió: 1
---	--	---

FITXA 5 D'ACTUACIÓ PER AL CAP DEL GRUP LOCAL DE LOGÍSTICA I ACOLLIDA**TIPUS D'EMERGÈNCIA: General**


Funcions
Mantenir-se localitzable al telèfon per si se'l requereix.
Vetllar per la provisió d'actualitzacions o altres recursos a petició de l'ALCALDE.
En cas d'evacuacions: <ul style="list-style-type: none"> ○ Establir lloc d'acollida d'acord amb el nombre de persones a acollir i d'acord amb el CAP DE GRUP D'ORDRE I AVISOS i l'ALCALDE. ○ Donar instruccions al grup d'acollida perquè prepari l'espai. ○ Donar instruccions al grup logístic perquè prepari actualitzacions. ○ Assegurar que es designa una persona per portar el registre de persones acollides. ○ Vetllar per si existeixen necessitats mèdiques o farmacèutiques en el lloc d'acollida i traslladar-ho al CAP DE GRUP SANITARI perquè ho gestioni o sol·liciti suport a través del 112. ○ Detectar les persones amb discapacitat o amb necessitats especials, per tal de cobrir les seves necessitats de manera adient, si cal, a través del Grup d'Atenció i Logístic del pla de la Generalitat. ○ Detectar animals de companyia o silvestres en captivitat i atendre les seves necessitats correctament (habilitar un espai als centres d'acollida, facilitar el contacte amb els seus cuidadors, subministrar-los menjar i aigua, facilitar-los atenció mèdica...)
En cas de detectar altres necessitats no disponibles al municipi, comunicar-ho al COORDINADOR MUNICIPAL d'EMERGÈNCIES per tal que ho escali al CECAT des del CECOPAL, o al coordinador operatiu del grup d'atenció i logístic.
Assegurar la correcta gestió de voluntaris ocasionals (registre, assignar responsable,...).
Dirigir-se al CECOPAL quan el convoquin.
Mantenir informat al COORDINADOR MUNICIPAL.
Valorar la necessitat d'habilitar punts d'informació a la població.
Detectar la manca de serveis bàsics, informar-ne al coordinador municipal d'emergències i proposar una solució.
Posar-se en contacte amb el coordinador operatiu del Grup d'Atenció i Logístic del pla de la Generalitat per coordinar les seves actuacions en cas d'activació del pla de la Generalitat.
Valorar i proposar accions durant la fase de recuperació en relació a les persones afectades (tenint especial cura en l'atenció de les persones vulnerables o amb discapacitat, per facilitar el seguiment de l'atenció, la cobertura de necessitats, el retorn a la normalitat i l'assessorament integral). Els municipis han de preveure els aspectes a desenvolupar per garantir el restabliment dels serveis bàsics de la seva competència, així com l'acompanyament a les persones durant l'estadi de recuperació. Alguns aspectes importants a considerar són: el seguiment de l'atenció dels afectats, l'establiment d'un punt d'informació únic (finestreta única), la realització de reunions informatives, preveure i informar sobre vies de finançament i compensació, fomentar l'ús d'assegurances en determinats àmbits, etc. Cal garantir la informació i l'acompanyament de les persones evacuades, en especial, en cas que el seu habitatge pugui haver resultat afectat. Per això, caldrà avaluar l'estat dels habitatges.
En cas de nevades: retirada de la neu i distribució de fundents.

	Montseny DOCUMENT ÚNIC DE PROTECCIÓ CIVIL MUNICIPAL (DUPROCIM)	Data: 17 octubre de 2025 Revisió: 1
---	--	---

FITXA 6 D'ACTUACIÓ PER AL CAP DEL GABINET D'INFORMACIÓ**TIPUS D'EMERGÈNCIA: General**

Funcions
Ha de contactar amb l'alcalde. Ha de demanar-li informació i instruccions. Si l'alcalde constitueix el CECOPAL , ha de desplaçar-s'hi.
Ha de centralitzar, coordinar i preparar la informació que rep del Comitè d'Emergència, sobre l'emergència i facilitar-la a la població, als grups actuants o a d'altres administracions a través dels mitjans de comunicació.
Ha de difondre les ordres, informació i consells d'autoprotecció adequats a la població durant la situació de risc.
En cas que hi hagi un pla de la Generalitat activat, el Gabinet d'Informació ha de coordinar la informació que es dona amb el Gabinet d'Informació del pla de la Generalitat.
Web de la pàgina de Protecció Civil de la Generalitat amb els consells d'autoprotecció: http://interior.gencat.cat/ca/arees_dactuacio/proteccio_civil/consells_autoproteccio_emergencia/



	Montseny DOCUMENT ÚNIC DE PROTECCIÓ CIVIL MUNICIPAL (DUPROCIM)	Data: 17 octubre de 2025 Revisió: 1
---	--	---

FITXA 7 D'ACTUACIÓ PER AL CAP DEL GRUP LOCAL D'INTERVENCIÓ (NOMÉS CONSTITUIT EN CAS D'INCENDI FORESTAL)

TIPUS D'EMERGÈNCIA: Incendi Forestal

Funcions
Mantenir-se localitzable al telèfon per si se'l requereix.
Informar als voluntaris de l'ADF de la situació d'alerta.
Fer d'enllaç entre CECOPAL i ADF.
Dirigir-se al CECOPAL quan el convoquin.
Organitzar relleus quan sigui necessari.
En cas que requereixin avituallaments, comunicar-ho al CAP DE GRUP LOGÍSTIC.
Mantenir informat al COORDINADOR MUNICIPAL.
Posar-se en contacte amb el coordinador operatiu del Grup d'Ordre del pla de la Generalitat per coordinar les seves actuacions en cas d'activació del pla de la Generalitat.

FITXA 8 D'ACTUACIÓ PER AL REPRESENTANT MUNICIPAL AL PLA DE LA GENERALITAT QUE CORRESPONGUI


TIPUS D'EMERGÈNCIA: General

Funcions
Mantenir-se localitzable al telèfon per si se'l requereix.
Si ho requereix el director del pla de la Generalitat, desplaçar-se al CECAT o mantenir-s'hi en comunicació.
A petició del director del pla de la Generalitat, incorporar-se al CECAT com a part del Consell Assessor del pla de la Generalitat o ocupant un lloc tècnic al CECAT o com a part del Comitè Tècnic de Seguiment del Risc del pla de la Generalitat.
Mantenir comunicacions entre CECOPAL i Consell Assessor del pla de la Generalitat.


Codi Segur de Verificació:
6d558675-a586-473b-a13b-5b3c09b4c37f
Origen: Administració
Identificador document: ES_L01081000_2025_3067261
Data d'impressió: 01/12/2025 12:59:51
Pàgina 63 de 127

SIGNATURES
1.- POL CHUMILLAS (C:B64642325), 22/10/2025 15:09



	Montseny DOCUMENT ÚNIC DE PROTECCIÓ CIVIL MUNICIPAL (DUPROCIM)	Data: 17 octubre de 2025 Revisió: 1
---	--	---

Document 7. Cartografia específica (per cada risc)


	Montseny DOCUMENT ÚNIC DE PROTECCIÓ CIVIL MUNICIPAL (DUPROCIM)	Data: 17 octubre de 2025 Revisió: 1
---	--	---

INDEX DE PLÀNOLS DUPROCIM

- Plànols generals:
 - Plànol 0. Plànol comarcal.
 - Plànol 1.0 VULNERABLES MONTSENY. VISTA GENERAL
 - Plànol 1.1 VULNERABLES MONTSENY. DETALL NUCLI
 - Plànol 1.2 RECURSOS MONTSENY. VISTA GENERAL
 - Plànol 1.3 RECURSOS MONTSENY. DETALL NUCLI
 - Plànol 1.4 HIDRANTS I BASSES
 - Plànol 1.5 XARXA VIÀRIA BÀSICA
 - Plànol 1.6 XARXA HIDROGRÀFICA
 - Plànol 1.7 NUCLIS DE POBLACIÓ. VISTA GENERAL
 - Plànol 1.8 NUCLIS DE POBLACIÓ. VISTA NUCLI URBÀ
 - Plànol 1.9 XARXA DE PARCS NATURALS I ZONES PROTEGIDES
 - Plànol 1.10 XARXA ELÈCTRICA
 - Plànol 1.11 XARXA DE CAMINS
- Risc 1: Bàsic (PROCAT)
 - Plànol 1.12. RT03 RISC TERRITORIAL ONADES CALOR I FRED. VISTA GENERAL
 - Plànol 1.13. RT03 RISC TERRITORIAL ONADES CALOR I FRED. VISTA NUCLI URBÀ
 - Plànol 1.14. RT04 RISC TERRITORIAL CONCENTRACIO DE PERSONES. VISTA GENERAL
 - Plànol 1.15. RT04 RISC TERRITORIAL CONCENTRACIO DE PERSONES. VISTA NUCLI URBÀ
 - Plànol 1.16. RT06 RISC TERRITORIAL TALL SUBMINISTRAMENTS BÀSICS. VISTA GENERAL
 - Plànol 1.17. RT06 RISC TERRITORIAL TALL SUBMINISTRAMENTS BÀSICS. VISTA ZONA CENTRE
 - Plànol 1.18. RT06 RISC TERRITORIAL TALL SUBMINISTRAMENTS BÀSICS. VISTA LA POCAFARINA
 - Plànol 1.19. RT06 RISC TERRITORIAL TALL SUBMINISTRAMENTS BÀSICS. VISTA NUCLI URBÀ
- Risc 2: Incendis forestals (INFOCAT)
 - Plànol 2.1. RE02. RISC PER INCENDIS FORESTALS VISTA GENERAL
 - Plànol 2.2. RE02. RISC PER INCENDIS FORESTALS NORD-OEST
 - Plànol 2.3. RE02. RISC PER INCENDIS FORESTALS NORD-EST
 - Plànol 2.4. RE02. RISC PER INCENDIS FORESTALS SUD
 - Plànol 2.5. RE02. RISC PER INCENDIS FORESTALS. AMPLIACIO NUCLI
- Risc 4: Nevades (NEUCAT)





	Montseny DOCUMENT ÚNIC DE PROTECCIÓ CIVIL MUNICIPAL (DUPROCIM)	Data: 17 octubre de 2025 Revisió: 1
---	--	---





- Plànol 4.1 RE05. RISC PER NEVADES. VISTA GENERAL
 - Plànol 4.2 RE05. RISC PER NEVADES. VISTA CENTRE
- Risc 5: Sismes (SISMICAT)
 - Plànol 5.1 RE09. RISC PER SISMES. VISTA GENERAL
- Risc 6: Ventades (VENTCAT)
 - Plànol 6.1. RE11 RISC PER VENTADES
 - Plànol 6.2. RE11 RISC PER VENTADES. AMPLIACIO NUCLI
- Risc 7: Pandèmies
 - Plànol 7.1. RE12 RISC PER PANDÈMIES
 - Plànol 7.2. RE12 RISC PER PANDÈMIES. AMPLIACIO NUCLI

La cartografia amb la base topogràfica i la base ortofotomapa es pot consultar al visor SITMUN:
<http://sitmun.diba.cat/sitmun2/inicio.jsp>

Codi Segur de Verificació:
6d558675-a586-473b-a13b-5b3c09b4c37f
Origen: Administració
Identificador document: ES_L01081000_2025_3067261
Data d'impressió: 01/12/2025 12:59:51
Pàgina 67 de 127

SIGNATURES
1.- POL CHUMILLAS (C:B6462325), 22/10/2025 15:09

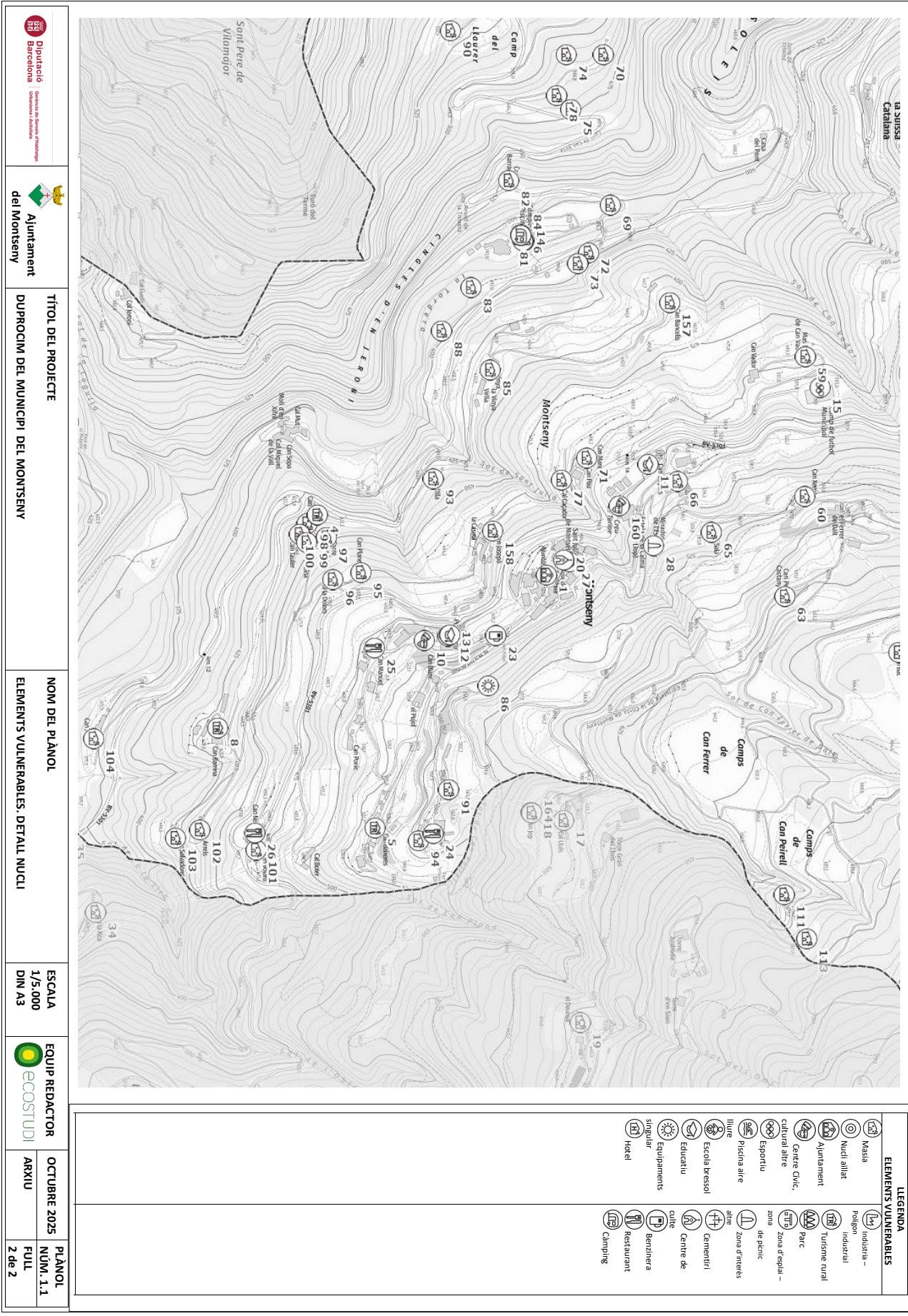





 Diputació de Barcelona Govern de les Illes Balears	 Ajuntament del Montseny	TÍTOL DEL PROJECTE DURROCIM DEL MUNICIPI DEL MONTSENY	NOM DEL PLÀNOL ELEMENTS VULNERABLES	ESCALA 1/25.000 DIN A3	 EQUIP REDACTOR ecostudi	OCTUBRE 2025 ARXIU	PLÀNOL NÚM. 1.0 FULL 1 de 2																																								
																																															
LEGENDA ELEMENTS VULNERABLES																																															
<table style="width: 100%; border-collapse: collapse;"> <tr> <td style="width: 20px; text-align: center;"></td> <td>Massia</td> <td style="width: 20px; text-align: center;"></td> <td>Indústria - industrial</td> </tr> <tr> <td style="width: 20px; text-align: center;"></td> <td>Nucli allotj</td> <td style="width: 20px; text-align: center;"></td> <td>Turisme rural</td> </tr> <tr> <td style="width: 20px; text-align: center;"></td> <td>Ajuntament</td> <td style="width: 20px; text-align: center;"></td> <td>Parc</td> </tr> <tr> <td style="width: 20px; text-align: center;"></td> <td>Centre CMC</td> <td style="width: 20px; text-align: center;"></td> <td>Zona d'esplai - zona de picnic</td> </tr> <tr> <td style="width: 20px; text-align: center;"></td> <td>Esportiu</td> <td style="width: 20px; text-align: center;"></td> <td>Zona d'irradiació</td> </tr> <tr> <td style="width: 20px; text-align: center;"></td> <td>Piscina aire</td> <td style="width: 20px; text-align: center;"></td> <td>Cementiri</td> </tr> <tr> <td style="width: 20px; text-align: center;"></td> <td>Escola bressol</td> <td style="width: 20px; text-align: center;"></td> <td>Centre de culte</td> </tr> <tr> <td style="width: 20px; text-align: center;"></td> <td>Il·lure</td> <td style="width: 20px; text-align: center;"></td> <td>Benzinera</td> </tr> <tr> <td style="width: 20px; text-align: center;"></td> <td>Equipaments singulars</td> <td style="width: 20px; text-align: center;"></td> <td>Restaurant</td> </tr> <tr> <td style="width: 20px; text-align: center;"></td> <td>Hotel</td> <td style="width: 20px; text-align: center;"></td> <td>Camping</td> </tr> </table>									Massia		Indústria - industrial		Nucli allotj		Turisme rural		Ajuntament		Parc		Centre CMC		Zona d'esplai - zona de picnic		Esportiu		Zona d'irradiació		Piscina aire		Cementiri		Escola bressol		Centre de culte		Il·lure		Benzinera		Equipaments singulars		Restaurant		Hotel		Camping
	Massia		Indústria - industrial																																												
	Nucli allotj		Turisme rural																																												
	Ajuntament		Parc																																												
	Centre CMC		Zona d'esplai - zona de picnic																																												
	Esportiu		Zona d'irradiació																																												
	Piscina aire		Cementiri																																												
	Escola bressol		Centre de culte																																												
	Il·lure		Benzinera																																												
	Equipaments singulars		Restaurant																																												
	Hotel		Camping																																												

AJUNTAMENT DE MONTSENY
Aquest document és una còpia simple del document electrònic original. Comprovi l'autenticitat del document al web de l'ajuntament de Montseny (<https://montseny.vallesoriental.cat/OAC/ValidarDoc.jsp>). Utilitzi el "Codi per a la validació" que apareix a la capçalera.

Codi Segur de Verificació:
6d558675-a586-473b-a13b-5b3c09b4c37f
Origen: Administració
Identificador document: ES_L01081000_2025_3067261
Data d'impressió: 01/12/2025 12:59:51
Pàgina 68 de 127

SIGNATURES
1.- POL CHUMILLAS (C:B64642325), 22/10/2025 15:09






 Diputació de Barcelona <small>Generalitat de Catalunya</small>	 Ajuntament del Montseny	TÍTOL DEL PROJECTE DURROCIM DEL MUNICIPI DEL MONTSENY	NOM DEL PLÀNOL ELEMENTS VULNERABLES. DETALL NUCCI	ESCALA 1/5.000 DIN A3	 EQUIP REDACTOR ecOSTUDI	OCTUBRE 2025 ARXIU	PLÀNOL NÚM. 1.1 FULL 2 de 2
--	--	---	---	------------------------------------	---	------------------------------	---------------------------------------

ELEMENTS VULNERABLES	
	Massia
	Nucli allotj
	Ajuntament
	Centre CIVC, cultural altre
	Esportiu
	Piscina aire lliure
	Escola bressol
	Educatiu
	Equipaments singular
	Hotel
	Indústria - industrial
	Turisme rural
	Parc
	Zona d'esglai - zona de picnic
	Zona d'interès aire
	Cementiri
	Centre de culte
	Benzinera
	Restaurant
	Camping

Codi Segur de Verificació:
6d558675-a586-473b-a13b-5b3c09b4c37f
Origen: Administració
Identificador document: ES_L01081000_2025_3067261
Data d'impressió: 01/12/2025 12:59:51
Pàgina 69 de 127

SIGNATURES
1.- POL CHUMILLAS (C:B6462325), 22/10/2025 15:09



 <p>Diputació de Barcelona Comarca de Montseny</p>	 <p>Ajuntament del Montseny</p>	<p>TÍTOL DEL PROJECTE DUPROCI M DEL MUNICIPI DEL MONTSENY</p>	<p>NOM DEL PLÀNOL RECURSOS DE PROTECCIÓ CIVIL. VISTA GENERAL</p>	<p>ESCALA 1/25.000 DIN A3</p>	 <p>EQUIP REDACTOR ecOSTUDI</p>	<p>OCTUBRE 2025 ARXIU</p>	<p>PLÀNOL NÚM. 1.2 FULL 1 de 2</p>
---	--	---	--	---------------------------------------	--	-------------------------------	--

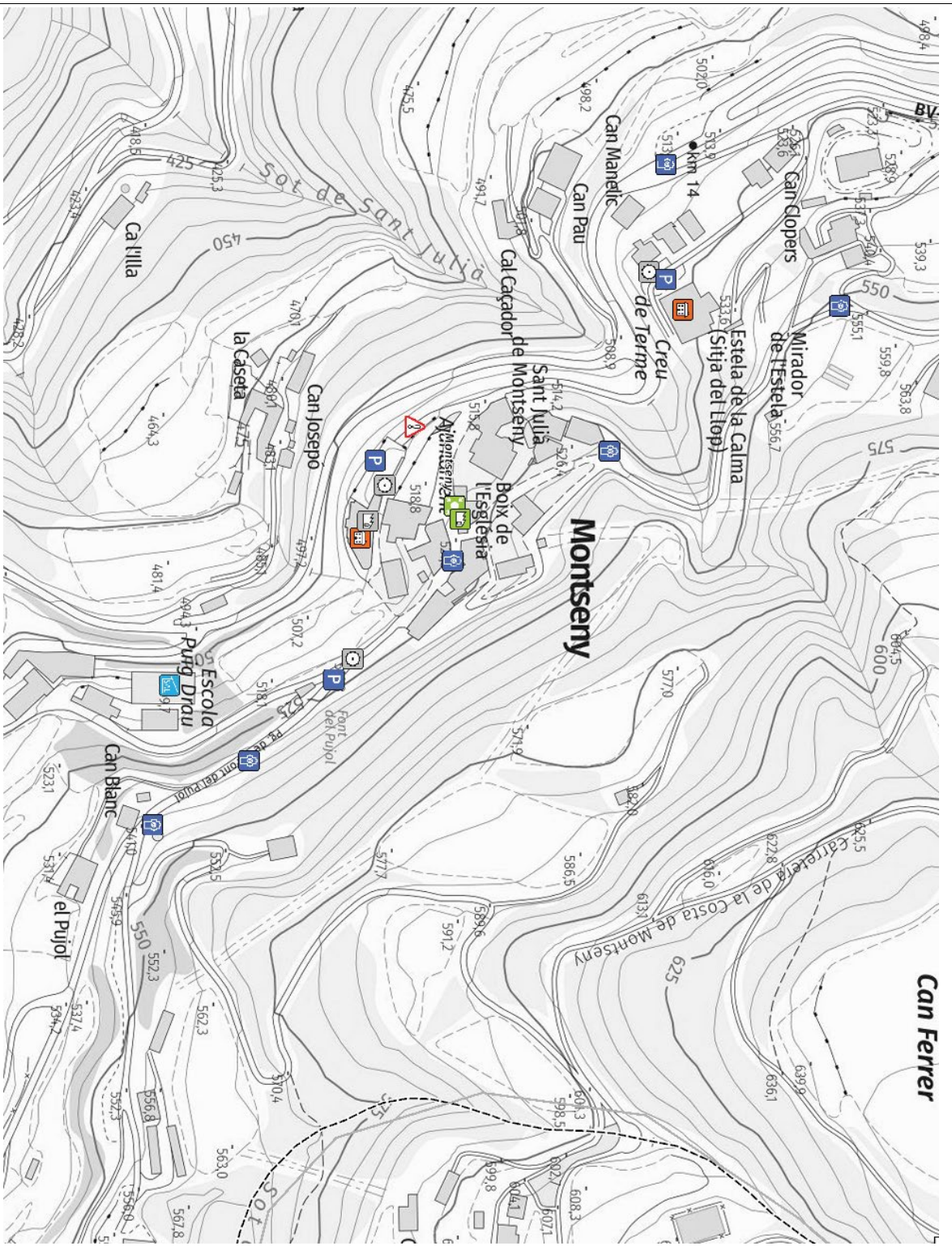
LEGENDA DELS RECURSOS MUNICIPALS I DELS SERVEIS D'EMERGENÇA

- Centre d'acollida
- CECOPAL
- Magatzem ADF
- Magatzem municipal
- Centre de recepció d'ajutats (CRA)
- Zones d'aparcarment
- Pont conflictiu
- Pont de reunió
- Hidrant
- Bassa
- Col·locació de cadenes
- Punts de subministrament de tindrants per a la boquilla

AJUNTAMENT DE MONTSENY
Aquest document és una còpia simple del document electrònic original. Comprovi l'autenticitat del document al web de l'ajuntament de Montseny (<https://montseny.vallesoriental.cat/OAC/ValidarDoc.jsp>). Utilitzi el "Codi per a la validació" que apareix a la capçalera.

Codi Segur de Verificació:
6d558675-a586-473b-a13b-5b3c09b4c37f
Origen: Administració
Identificador document: ES_L01081000_2025_3067261
Data d'impressió: 01/12/2025 12:59:51
Pàgina 70 de 127

SIGNATURES
1.- POL CHUMILLAS (C:B64642325), 22/10/2025 15:09



<p>Directorat d'Urbanisme Generalitat de Catalunya</p>	<p>Ajuntament del Montseny</p>	<p>TÍTOL DEL PROJECTE DURROCIM DEL MUNICIPI DEL MONTSENY</p>	<p>NOM DEL PLÀNOL RECURSOS DE PROTECCIÓ CIVIL. DETALL NUCLI</p>	<p>ESCALA 1/2.000 DIN A3</p>	<p>EQUIP REDACTOR ecostudi</p>	<p>OCTUBRE 2025 ARXIU</p>	<p>PLÀNOL NÚM. 1.3 FULL 2 de 2</p>
--	--------------------------------	--	---	--------------------------------------	------------------------------------	-------------------------------	--

LEGENDA DELS RECURSOS MUNICIPALS I DELS SERVEIS D'EMERGENCIA	
	Centre d'acollida
	CECOPAL
	Magatzem ADF
	Magatzem municipal
	Centre de recepció d'alarmes (CRA)
	Zones d'aparcarment
	Punt de conflicte
	Punt de reunió
	Hidrant
	Bassa
	Col·locació de cadenes
	Punts de subministrament de tindrants per a la bomba



AJUNTAMENT DE MONTSENY
Aquest document és una còpia simple del document electrònic original. Comprovi l'autenticitat del document al web de l'ajuntament de Montseny (<https://montseny.vallesoriental.cat/OAC/ValidarDoc.jsp>). Utilitzi el "Codi per a la validació" que apareix a la capçalera.

Codi Segur de Verificació:
6d558675-a586-473b-a13b-5b3c09b4c37f
Origen: Administració
Identificador document: ES_L01081000_2025_3067261
Data d'impressió: 01/12/2025 12:59:51
Pàgina 71 de 127

SIGNATURES
1.- POL CHUMILLAS (C:B6462325), 22/10/2025 15:09



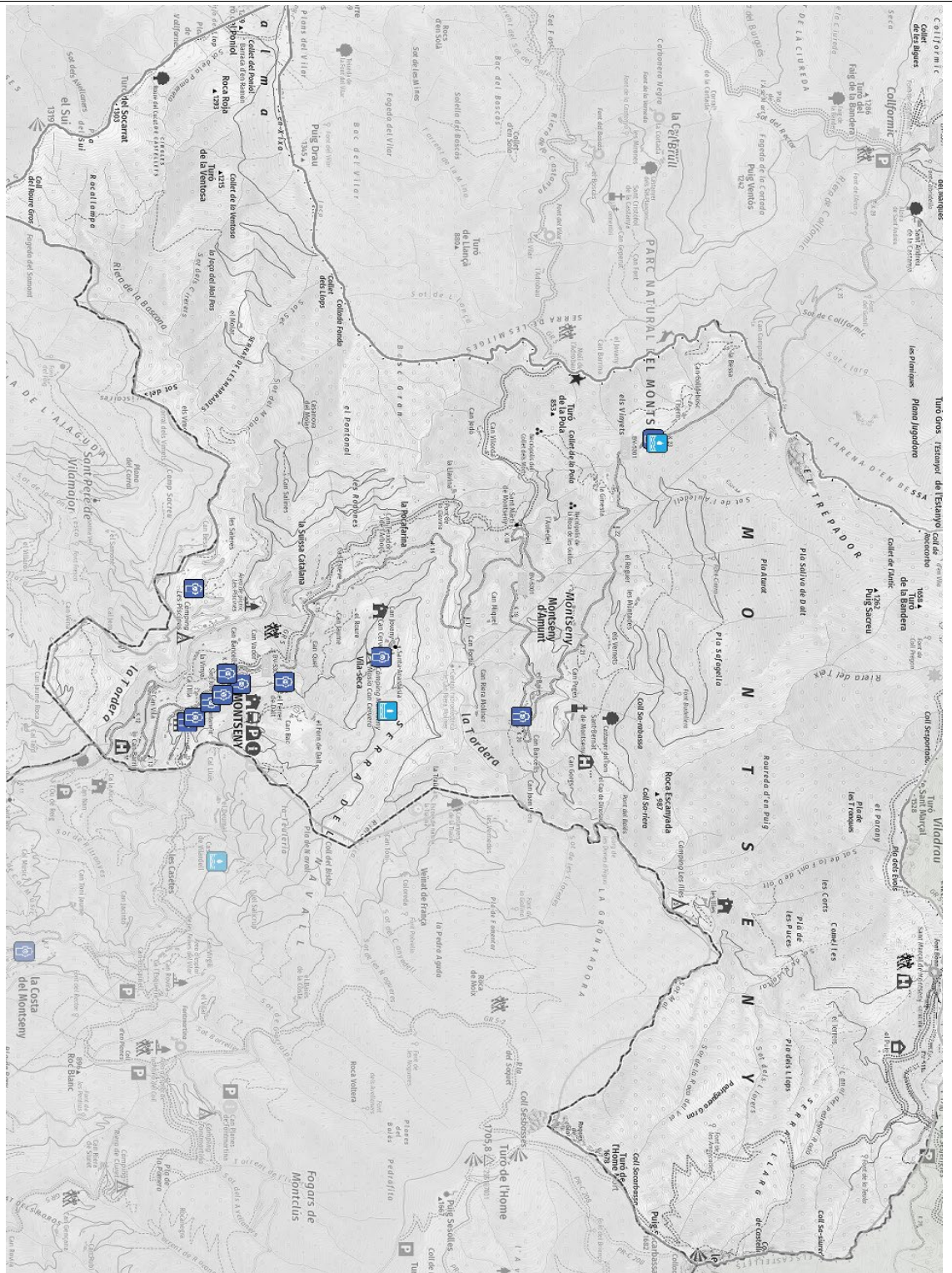
TÍTOL DEL PROJECTE
DURORCIM DEL MUNICIPI DEL MONTSENY

NOM DEL PLÀNOL
XARXA D'HIDRANTS I BASSES

ESCALA
1/25.000
DIN A3



OCTUBRE 2025
ARRIU
PLÀNOL NÚM. 1.4
FULL 1 de 1



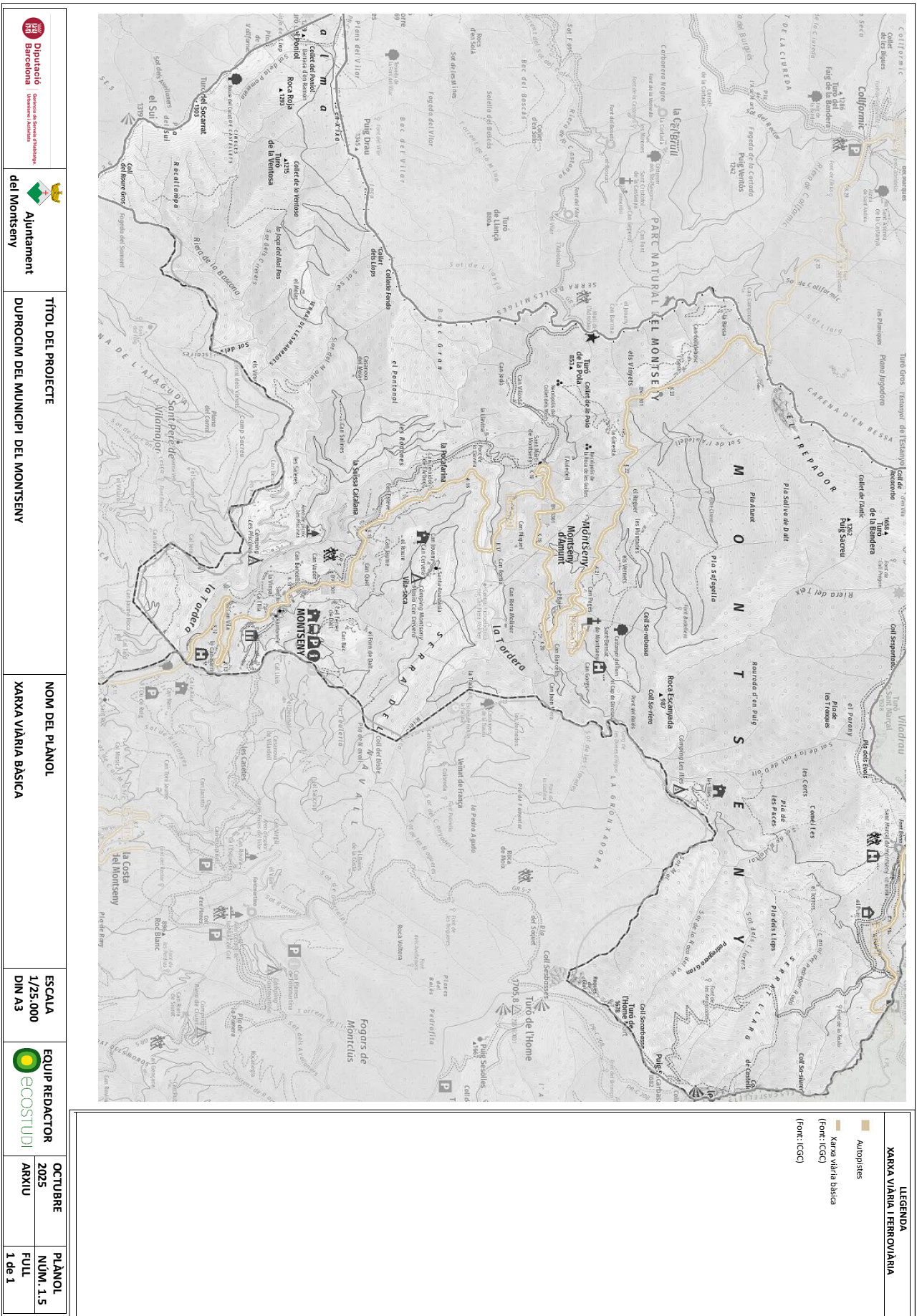
- LEGENDA D'HIDRANTS I BASSES**
- Hidrant
 - Bassa
- (Font: Diputació de Barcelona, Departament d'Interior, Generalitat de Catalunya)

Codi Segur de Verificació:
6d558675-a586-473b-a13b-5b3c09b4c37f
Origen: Administració
Identificador document: ES_L01081000_2025_3067261
Data d'impressió: 01/12/2025 12:59:51
Pàgina 72 de 127

SIGNATURES
1.- POL CHUMILLAS (C:B6462325), 22/10/2025 15:09



AJUNTAMENT DE MONTSENY
Aquest document és una còpia simple del document electrònic original. Comprovi l'autenticitat del document al web de l'ajuntament de Montseny (<https://montseny.vallesoriental.cat/OAC/ValidarDoc.jsp>). Utilitzi el "Codi per a la validació" que apareix a la capçalera.



Codi Segur de Verificació:
6d558675-a586-473b-a13b-5b3c09b4c37f
Origen: Administració
Identificador document: ES_L01081000_2025_3067261
Data d'impressió: 01/12/2025 12:59:51
Pàgina 74 de 127

SIGNATURES
1.- POL CHUMILLAS (C:B6462325), 22/10/2025 15:09



		TÍTOL DEL PROJECTE	NOM DEL PLÀNOL	ESCALA	EQUIP REDACTOR	OCTUBRE	PLÀNOL
Diputació de Barcelona Consell de Seguretat i Ordenació Urbanisme i Activitats	Ajuntament del Montseny	DURROCIM DEL MUNICIPI DEL MONTSENY	NUCLIS DE POBLACIÓ. VISTA GENERAL DEL TERME MUNICIPAL	1/25.000 DIN A3		2025 ARXIU	NÚM. 1.7 FULL 1 de 2



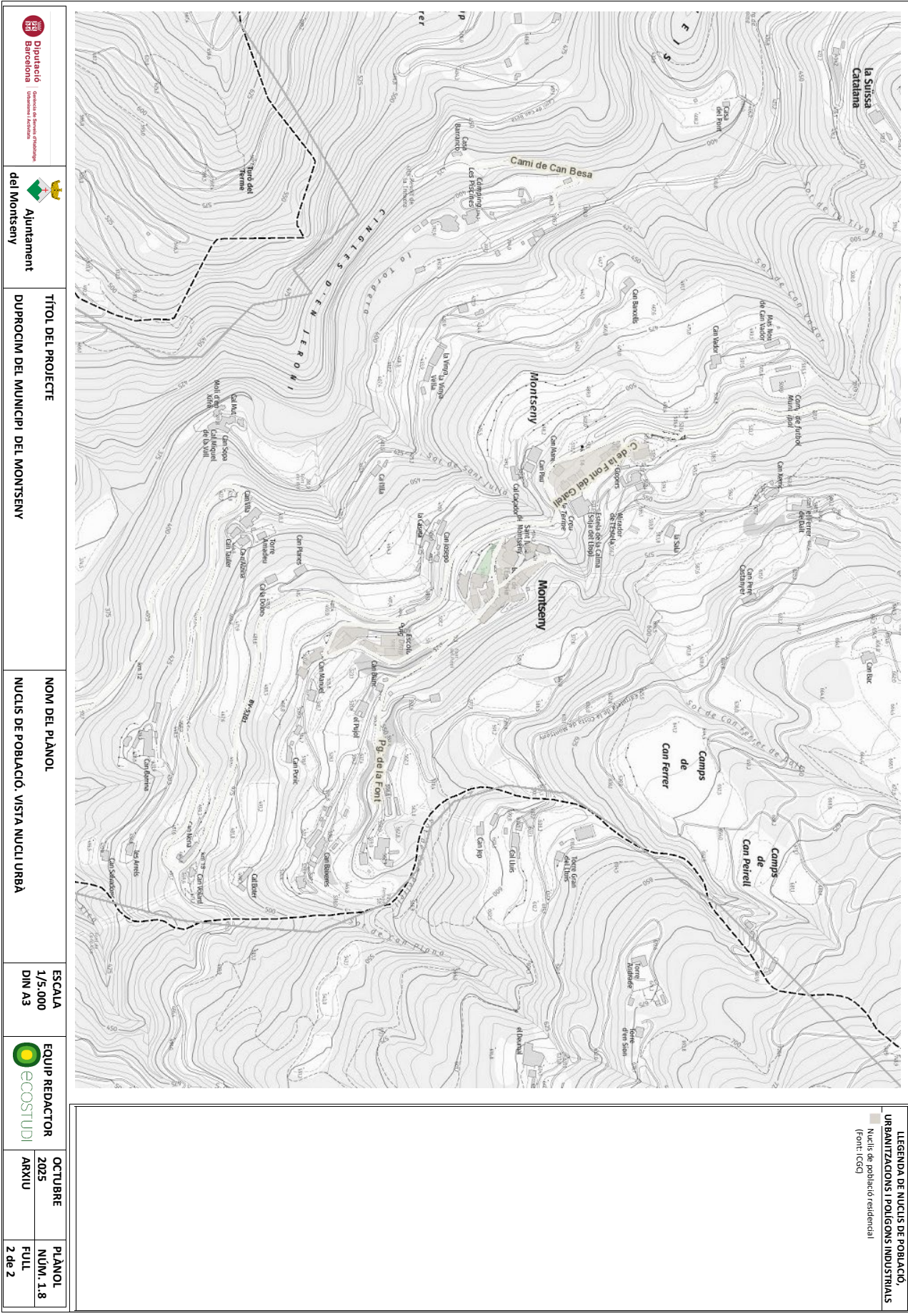
**LEGENDA DE NUCLIS DE POBLACIÓ,
URBANITZACIONS I POLÍGONS INDUSTRIALS**

■ Núclis de població residencial
(Font: ICGG)

AJUNTAMENT DE MONTSENY
Aquest document és una còpia simple del document electrònic original. Comprovi l'autenticitat del document al web de l'ajuntament de Montseny (<https://montseny.vallesoriental.cat/OAC/ValidarDoc.jsp>). Utilitzi el "Codi per a la validació" que apareix a la capçalera.

Codi Segur de Verificació:
6d558675-a586-473b-a13b-5b3c09b4c37f
Origen: Administració
Identificador documento: ES_L01081000_2025_3067261
Data d'impressió: 01/12/2025 12:59:51
Pàgina 75 de 127

SIGNATURES
1.- POL CHUMILLAS (C:B64642325), 22/10/2025 15:09




<p>Diputació de Barcelona Generalitat de Catalunya</p>	<p>Ajuntament de Montseny</p>	<p>TÍTOL DEL PROJECTE DURROCIM DEL MUNICIPI DEL MONTSENY</p>	<p>NOM DEL PLÀNOL NUCLIS DE POBLACIÓ. VISTA NUCLI URBÀ</p>	<p>ESCALA 1/5.000 DIN A3</p>	<p>EQUIP REDACTOR ecOSTUDI</p>	<p>OCTUBRE 2025 ARXIU</p>	<p>PLÀNOL NÚM. 1.8 FULL 2 de 2</p>
--	-------------------------------	--	--	--------------------------------------	------------------------------------	-------------------------------	--




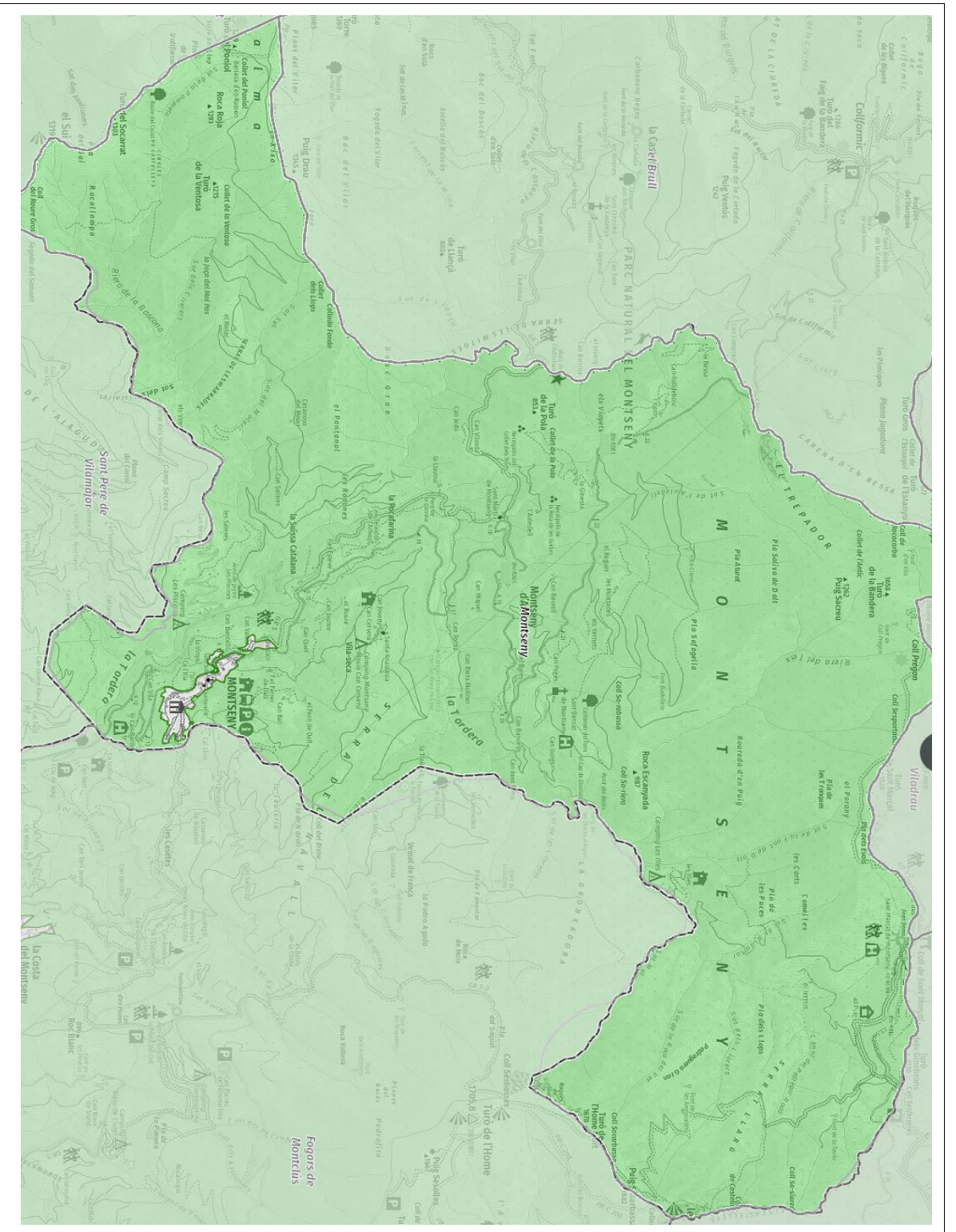
AJUNTAMENT DE MONTSENY
Aquest document és una còpia simple del document electrònic original. Comprovi l'autenticitat del document al web de l'ajuntament de Montseny (<https://montseny.vallesoriental.cat/OAC/ValidarDoc.jsp>). Utilitzi el "Codi per a la validació" que apareix a la capçalera.

LEGENDA DE NUCLIS DE POBLACIÓ,
URBANITZACIONS I POLÍGONS INDUSTRIALS
■ Nuclis de població residencial
(font: ICGI)

Codi Segur de Verificació:
6d558675-a586-473b-a13b-5b3c09b4c37f
Origen: Administració
Identificador document: ES_L01081000_2025_3067261
Data d'impressió: 01/12/2025 12:59:51
Pàgina 76 de 127

SIGNATURES
1.- POL CHUMILLAS (C:B6462325), 22/10/2025 15:09

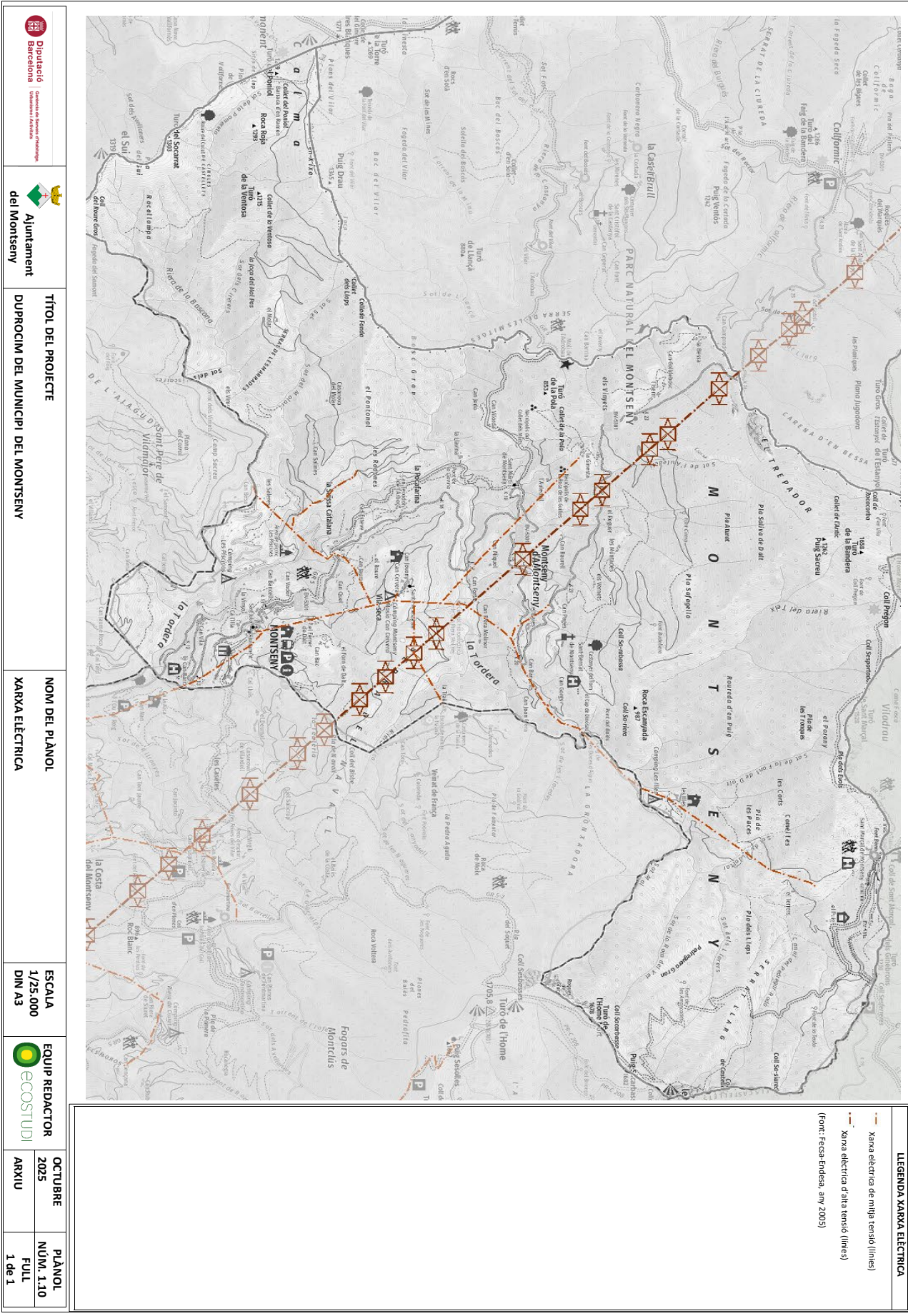



 <p>Diputació de Barcelona Generalitat de Catalunya</p>	 <p>Ajuntament del Montseny</p>	<p>TÍTOL DEL PROJECTE DURROCIM DEL MUNICIPI DEL MONTSENY</p>	<p>NOM DEL PLÀNOL XARXA DE PARCS NATURALS I ZONES PROTEGIDES</p>	<p>ESCALA 1/25.000 DIN A3</p>	 <p>EQUIP REDACTOR ecostudi</p>	<table border="1"> <tr> <td>OCUBRE</td> <td>PLÀNOL</td> </tr> <tr> <td>2025</td> <td>NÚM. 1,9</td> </tr> <tr> <td>ARXIU</td> <td>FULL</td> </tr> <tr> <td></td> <td>1 de 1</td> </tr> </table>	OCUBRE	PLÀNOL	2025	NÚM. 1,9	ARXIU	FULL		1 de 1
OCUBRE	PLÀNOL													
2025	NÚM. 1,9													
ARXIU	FULL													
	1 de 1													
														
<p>LEGENDA DE XARXA DE PARCS NATURALS I ZONES PROTEGIDES</p> <ul style="list-style-type: none"> Plàn especial de protecció (Parcs naturals) <p>(font: Diputació de Barcelona; Generalitat de Catalunya)</p>														

AJUNTAMENT DE MONTSENY
Aquest document és una còpia simple del document electrònic original. Comprovi l'autenticitat del document al web de l'ajuntament de Montseny (<https://montseny.vallesoriental.cat/OAC/ValidarDoc.jsp>). Utilitzi el "Codi per a la validació" que apareix a la capçalera.

Codi Segur de Verificació:
6d558675-a586-473b-a13b-5b3c09b4c37f
Origen: Administració
Identificador documento: ES_L01081000_2025_3067261
Data d'impressió: 01/12/2025 12:59:51
Pàgina 77 de 127

SIGNATURES
1.- POL CHUMILLAS (C:B64642325), 22/10/2025 15:09



		TÍTOL DEL PROJECTE DURORCIM DEL MUNICIPI DEL MONTSENY	NOM DEL PLÀNOL XARXA ELÈCTRICA	ESCALA 1/25.000 DIN A3		OCTUBRE 2025	PLÀNOL NÚM. 1.10
						ARXIU	FULL 1 de 1

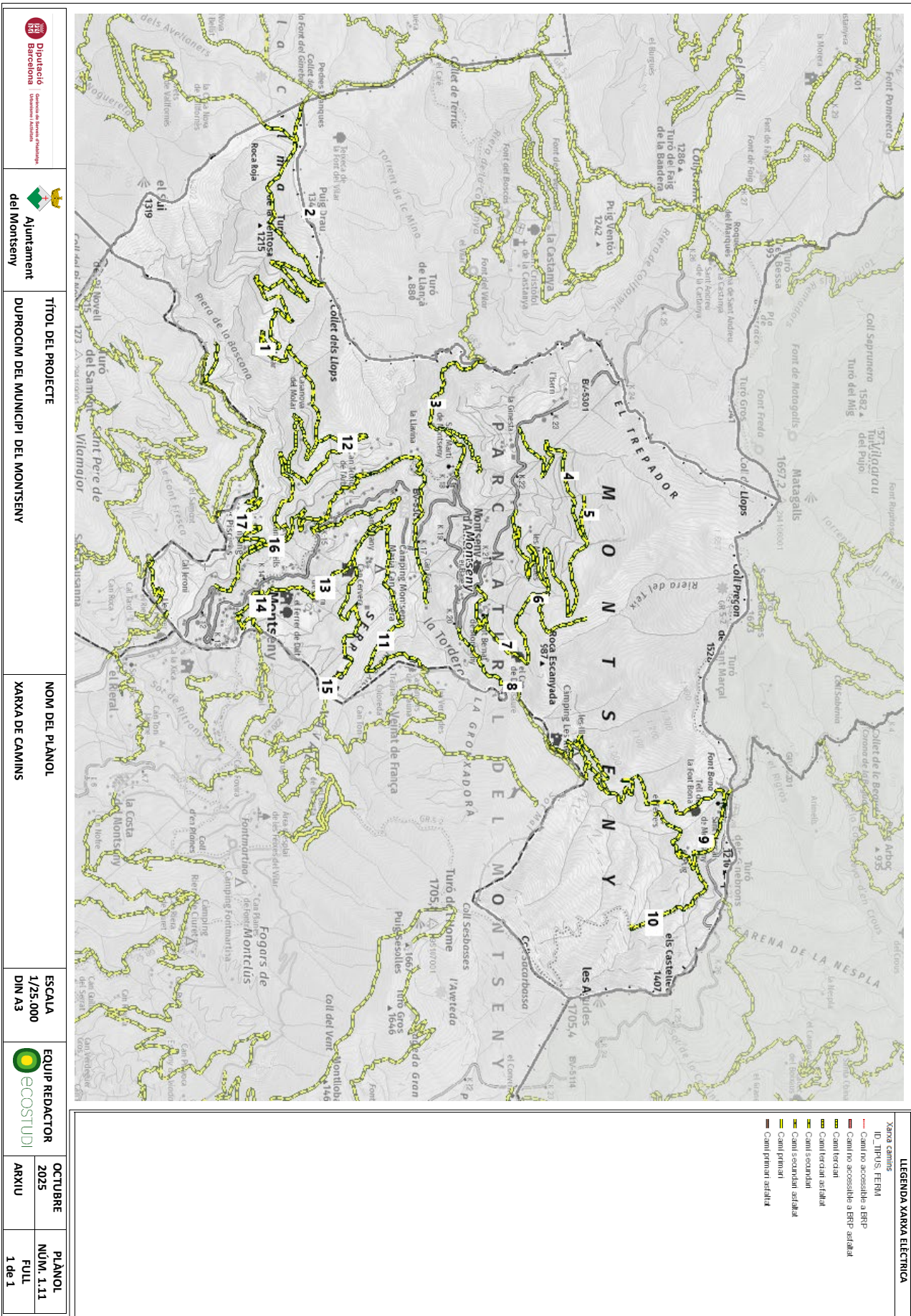
AJUNTAMENT DE MONTSENY
Aquest document és una còpia simple del document electrònic original. Comprovi l'autenticitat del document al web de l'ajuntament de Montseny (<https://montseny.vallesoriental.cat/OAC/ValidarDoc.jsp>). Utilitzi el "Codi per a la validació" que apareix a la capçalera.




LEGENDA XARXA ELÈCTRICA

- Xarxa elèctrica de mitja tensió (línies)
 - - - Xarxa elèctrica d'alta tensió (línies)
- (font: Trecsa Eridesa, any 2005)

Codi Segur de Verificació:
6d558675-a586-473b-a13b-5b3c09b4c37f
Origen: Administració
Identificador documento: ES_L01081000_2025_3067261
Data d'impressió: 01/12/2025 12:59:51
Pàgina 78 de 127

SIGNATURES
1.- POL CHUMILLAS (C:B64642325), 22/10/2025 15:09



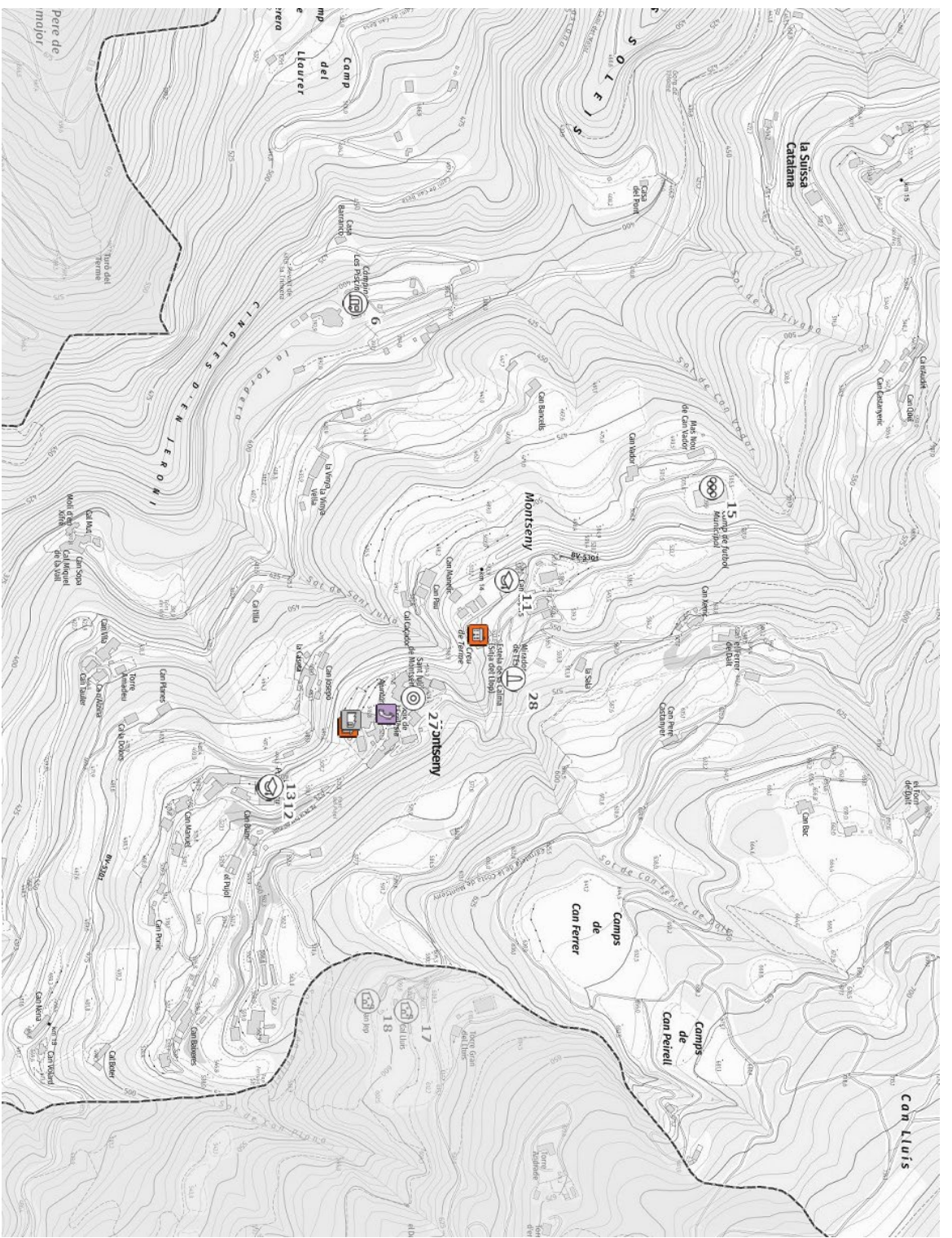
 Diputació Barcelona		 Ajuntament del Montseny		TÍTOL DEL PROJECTE DURROCIM DEL MUNICIPI DEL MONTSENY		NOM DEL PLÀNOL XARXA DE CAMINS		ESCALA 1/25.000 DIN A3		 EQUIP REDACTOR ecOSTUDI		OCURRE 2025		PLÀNOL NÚM. 1.11 FULL	
												ARXIU 1 de 1			




LEGENDA XARXA ELÈCTRICA

	Xarxa camins
	ID TIPUS FERMI
	Camí no accessible a BRP
	Camí no accessible a BRP asfaltat
	Camí ferriat
	Camí ferriat asfaltat
	Camí secundari
	Camí secundari asfaltat
	Camí primari
	Camí primari asfaltat

Codi Segur de Verificació:
6d558675-a586-473b-a13b-5b3c09b4c37f
Origen: Administració
Identificador document: ES_L01081000_2025_3067261
Data d'impressió: 01/12/2025 12:59:51
Pàgina 80 de 127

SIGNATURES
1.- POL CHUMILLAS (C:B6462325), 22/10/2025 15:09



 Diputació de Barcelona Generalitat de Catalunya	 Ajuntament del Montseny	TÍTOL DEL PROJECTE DURROCIM DEL MUNICIPI DEL MONTSENY	NOM DEL PLÀNOL RT03. RISC TERRITORIAL PER CALOR I FRED INTENS. VISTA NUCLI URBÀ	ESCALA 1/5.000 DIN A3	 EQUIP REDACTOR ecOSTUDI	OCTUBRE 2025 ARXIU	PLÀNOL NÚM. 1.13 FULL 2 de 2
---	--	--	---	-----------------------------	---	-----------------------	---------------------------------

ELEMENS VULNERABLES	
<ul style="list-style-type: none"> Masia Nucli alliat Ajuntament Centre Cívic Centre d'altre Esportiu Piscina aire lliure Escola bressol Educatiu Equipaments singular Hotel 	<ul style="list-style-type: none"> Indústria - material Turisme rural Parc Zona d'esplai - zona de picnic Zona d'riures altre Cementiri Centre de culte Barriera Restaurant Camping

ELEMENS DE PROTECCIÓ CIVIL (GENERALS/ESPECÍFICS DEL RISC)
<ul style="list-style-type: none"> Centre d'actiolla CECOPAL Magatzem municipal Centre de recepció d'alarmes (CRA)

AJUNTAMENT DE MONTSENY
 Aquest document és una còpia simple del document electrònic original. Comprovi l'autenticitat del document al web de l'ajuntament de Montseny (<https://montseny.vallesoriental.cat/OAC/ValidarDoc.jsp>). Utilitzi el "Codi per a la validació" que apareix a la capçalera.



Codi Segur de Verificació:
6d558675-a586-473b-a13b-5b3c09b4c37f
Origen: Administració
Identificador document: ES_L01081000_2025_3067261
Data d'impressió: 01/12/2025 12:59:51
Pàgina 81 de 127

SIGNATURES
1.- POL CHUMILLAS (C:B6462325), 22/10/2025 15:09



Ajuntament del Montseny

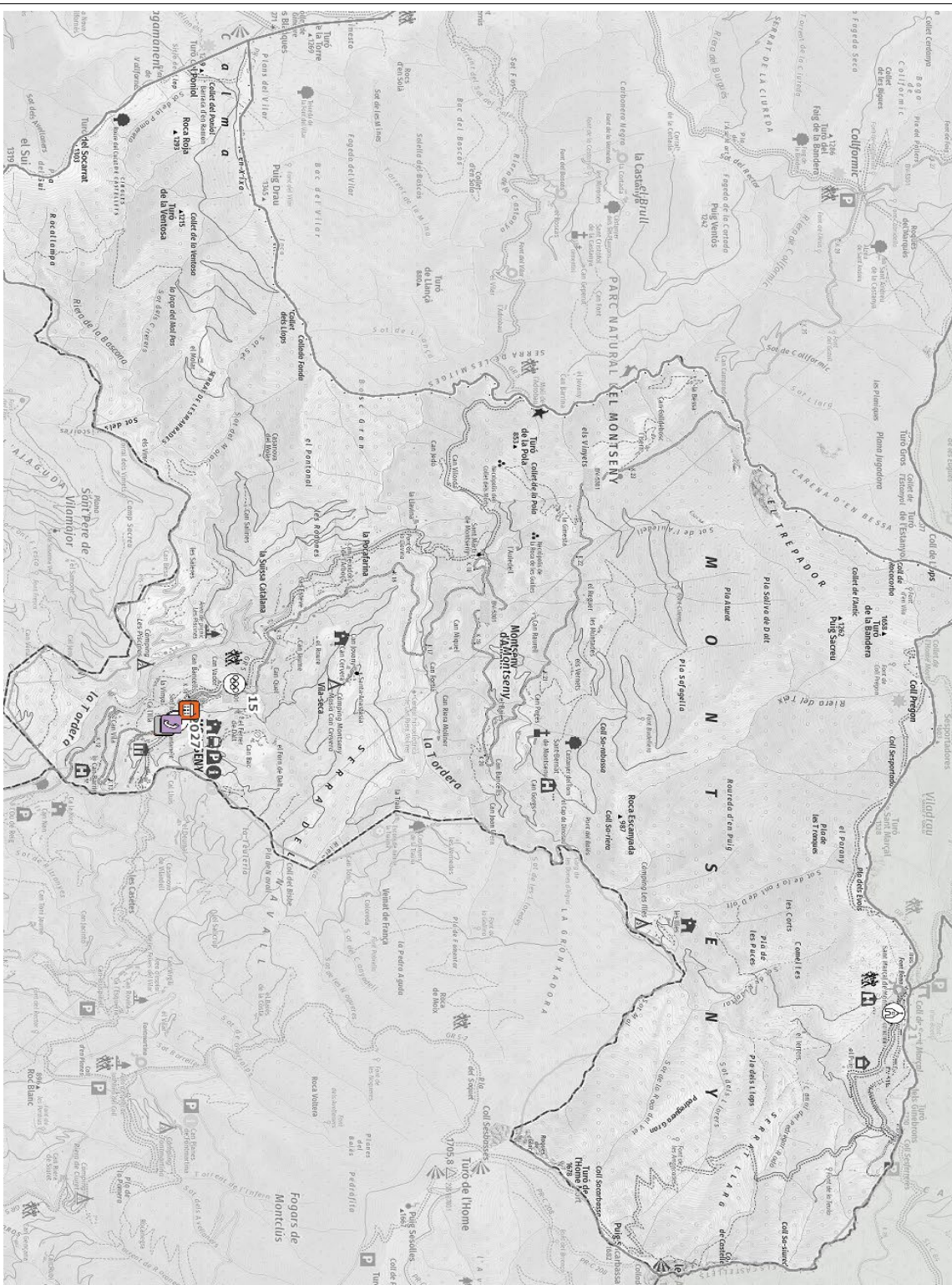
TÍTOL DEL PROJECTE
DURROCIM DEL MUNICIPI DEL MONTSENY

NOM DEL PLÀNOL
RT04 RISC TERRITORIAL PER CONCENTRACIÓ DE PERSONES. VISTA GENERAL

ESCALA
1/25.000
DIN A3



PLÀNOL
OCTUBRE 2025
FUIL·L ARXIU 1 de 2

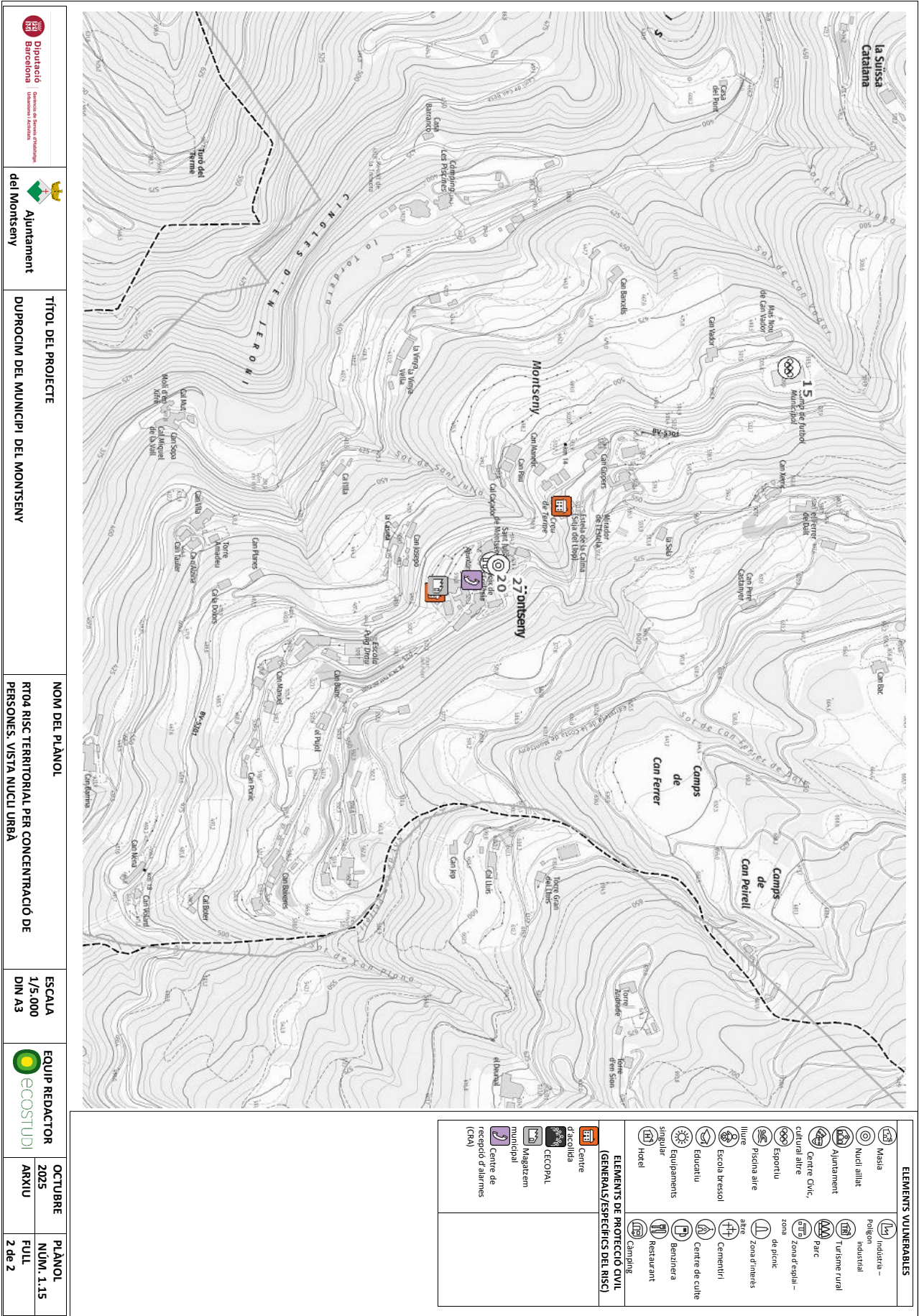


ELEMENTS DE PROTECCIÓ CIVIL (GENERAIS/ESPECÍFICS DEL RISC)	
	Centre d'acollida
	Magatzem municipal
	Centre de recepció d'alarms (CRA)
	Indústria - Peligon industrial
	Turisme rural
	Parc
	Zona d'esplai - zona de picnic
	Zona d'aïmeres
	Cementiri
	Centre de culte
	Barriera
	Restaurant
	Camping
	Hotel
	Equipaments singulars
	Educantiu
	Escola bressol
	Illure
	Piscina aire
	Esportiu
	Centre Cívic
	Ajuntament
	Nucli alliat
	Masia

AJUNTAMENT DE MONTSENY
Aquest document és una còpia simple del document electrònic original. Comprovi l'autenticitat del document al web de l'ajuntament de Montseny (<https://montseny.vallesoriental.cat/OAC/ValidarDoc.jsp>) que apareix a la capçalera.

Codi Segur de Verificació:
6d558675-a586-473b-a13b-5b3c09b4c37f
Origen: Administració
Identificador documento: ES_L01081000_2025_3067261
Data d'impressió: 01/12/2025 12:59:51
Pàgina 82 de 127

SIGNATURES
1.- POL CHUMILLAS (C:B6462325), 22/10/2025 15:09



		TÍTOL DEL PROJECTE	NOM DEL PLÀNOL	ESCALA	EQUIP REDACTOR	OCTUBRE	PLÀNOL
		DURROCIM DEL MUNICIPI DEL MONTSENY	RT04 RISC TERRITORIAL PER CONCENTRACIÓ DE PERSONES. VISTA NUCCI URBÀ	1/5.000 DIN A3		2025	NÚM. 1.15
						ARXIU	FULL
						2 de 2	




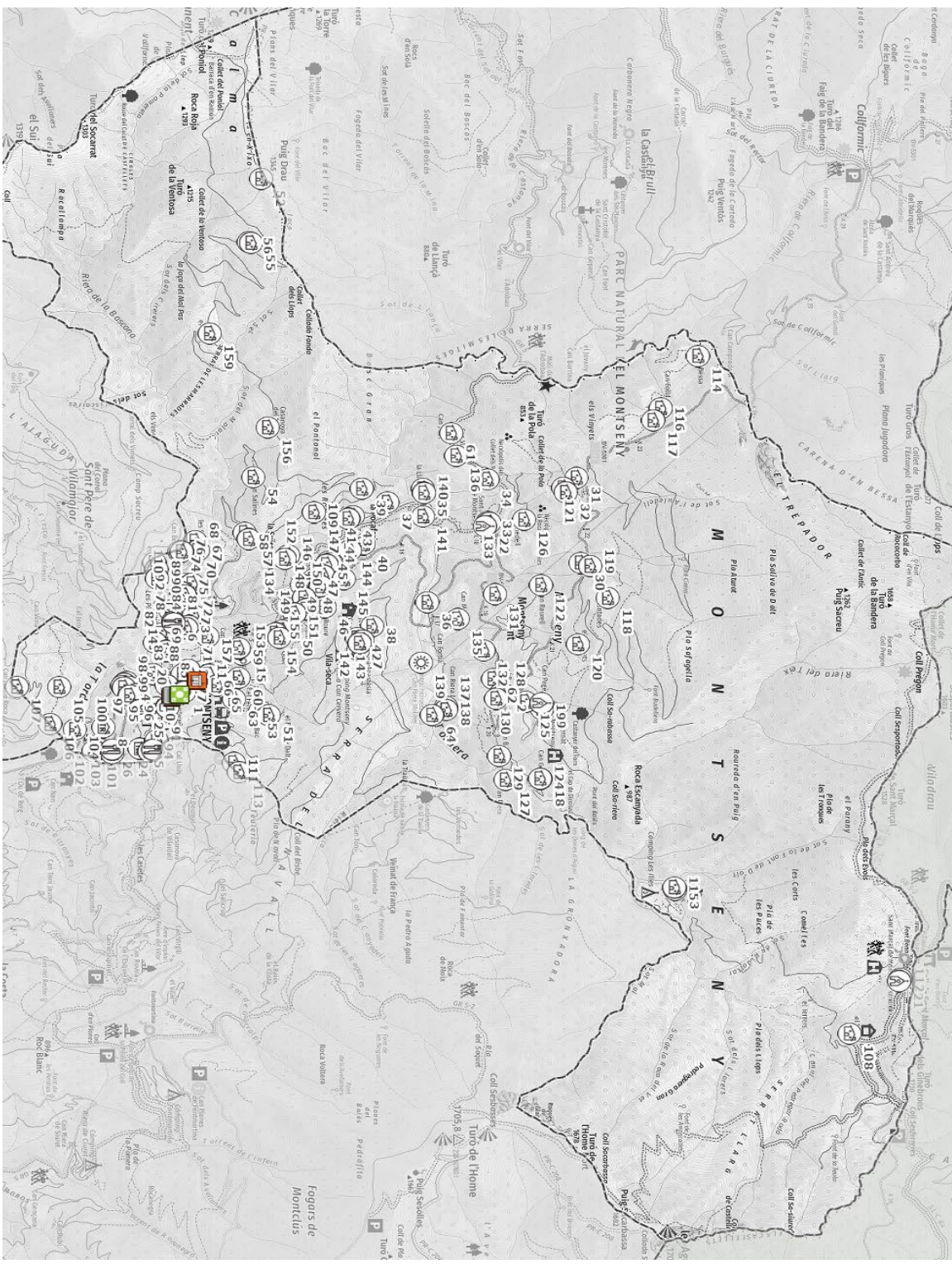




























































ELEMENS DE PROTECCIÓ CIVIL (GENERAIS/ESPECÍFICS DEL RISC)		ELEMENS VULNERABLES	
	Centre d'acollida		Indústria - Polígon industrial
	Magatzem municipal		Turisme rural
	Centre de recepció d'alarms (CRA)		Parc
	Escola bressol		Zona d'esplai - zona de picnic
	Equipaments singulars		Zona d'inertes
	Hotel		Cementiri
	Centre d'educatiu		Centre de culte
	Picina aire lliure		Benavenera
	Escola bressol		Restaurant
	Camping		

AJUNTAMENT DE MONTSENY
Aquest document és una còpia simple del document electrònic original. Comprovi l'autenticitat del document al web de l'ajuntament de Montseny (<https://montseny.vallesoriental.cat/OAC/ValidarDoc.jsp>). Utilitzi el "Codi per a la validació" que apareix a la capçalera.

Codi Segur de Verificació:
6d558675-a586-473b-a13b-5b3c09b4c37f
Origen: Administració
Identificador document: ES_L01081000_2025_3067261
Data d'impressió: 01/12/2025 12:59:51
Pàgina 83 de 127

SIGNATURES
1.- POL CHUMILLAS (C:B6462325), 22/10/2025 15:09

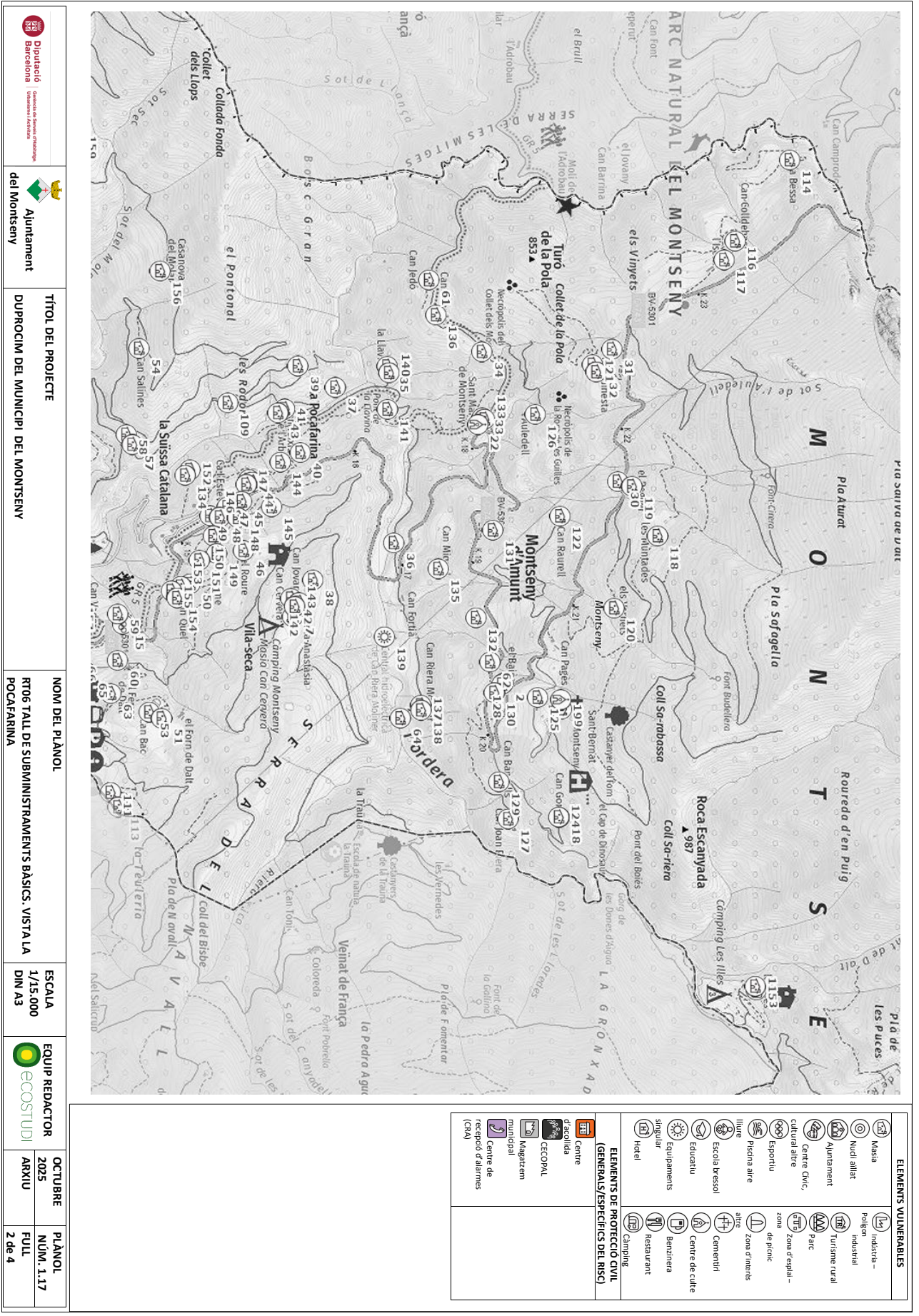


 Diputació de Barcelona <small>Generalitat de Catalunya</small>	 Ajuntament del Montseny	TÍTOL DEL PROJECTE DURROCIM DEL MUNICIPI DEL MONTSENY	NOM DEL PLÀNOL RT06 TALL DE SUBMINISTRAMENTS BÀSICS. VISTA GENERAL DEL TERME MUNICIPAL	ESCALA 1/25.000 DIN A3	 EQUIP REDACTOR ecOSTUDI	OCTUBRE 2025 ARXIU	PLÀNOL NÚM. 1.16 FULL 1 de 4		
									
<table border="1" style="width: 100%; border-collapse: collapse;"> <tr> <td style="width: 50%; vertical-align: top;"> ELEMENTS DE PROTECCIÓ CIVIL (GENERAIS/ESPECÍFICS DEL MISC) <ul style="list-style-type: none">  Centre d'acollida  CECOPAL  Magatzem municipal  Centre de recepció d'alarmes (CRA) </td> <td style="width: 50%; vertical-align: top;"> ELEMENTS VULNERABLES <ul style="list-style-type: none">  Indústria  Religió  Núclei allotjats  Ajuntament  Centre Cívic  Parc  Zona d'espallament de picnic  Zona d'arbrers  Campament  Restaurant  Benjineria  Centre de culte  Cementiri  Zona d'arbrers  Zona d'arbrers  Zona d'arbrers </td> </tr> </table>								ELEMENTS DE PROTECCIÓ CIVIL (GENERAIS/ESPECÍFICS DEL MISC) <ul style="list-style-type: none">  Centre d'acollida  CECOPAL  Magatzem municipal  Centre de recepció d'alarmes (CRA) 	ELEMENTS VULNERABLES <ul style="list-style-type: none">  Indústria  Religió  Núclei allotjats  Ajuntament  Centre Cívic  Parc  Zona d'espallament de picnic  Zona d'arbrers  Campament  Restaurant  Benjineria  Centre de culte  Cementiri  Zona d'arbrers  Zona d'arbrers  Zona d'arbrers
ELEMENTS DE PROTECCIÓ CIVIL (GENERAIS/ESPECÍFICS DEL MISC) <ul style="list-style-type: none">  Centre d'acollida  CECOPAL  Magatzem municipal  Centre de recepció d'alarmes (CRA) 	ELEMENTS VULNERABLES <ul style="list-style-type: none">  Indústria  Religió  Núclei allotjats  Ajuntament  Centre Cívic  Parc  Zona d'espallament de picnic  Zona d'arbrers  Campament  Restaurant  Benjineria  Centre de culte  Cementiri  Zona d'arbrers  Zona d'arbrers  Zona d'arbrers 								

AJUNTAMENT DE MONTSENY
 Aquest document és una còpia simple del document electrònic original. Comprovi l'autenticitat del document al web de l'ajuntament de Montseny (<https://montseny.vallesoriental.cat/OAC/ValidarDoc.jsp>). Utilitzi el "Codi per a la validació" que apareix a la capçalera.

Codi Segur de Verificació:
6d558675-a586-473b-a13b-5b3c09b4c37f
Origen: Administració
Identificador documento: ES_L01081000_2025_3067261
Data d'impressió: 01/12/2025 12:59:51
Pàgina 84 de 127

SIGNATURES
1.- POL CHUMILLAS (C:B64642325), 22/10/2025 15:09



<p>Diputació de Barcelona Generalitat de Catalunya</p>	<p>Ajuntament del Montseny</p>	<p>TÍTOL DEL PROJECTE DURROCIM DEL MUNICIPI DEL MONTSENY</p>	<p>NOM DEL PLÀNOL RT06 TALL DE SUBMINISTRAMENTS BÀSICS. VISTA LA POCAFARINA</p>	<p>ESCALA 1/15.000 DIN A3</p>	<p>EQUIP REDACTOR ecostudi</p>	<p>OCOTBRE 2025 ARXIU</p>	<p>PLÀNOL NÚM. 1.17 FULL 2 de 4</p>
--	--------------------------------	--	---	---------------------------------------	--------------------------------	-------------------------------	---

ELEMENTS DE PROTECCIO CIVIL (GENERAIS/ESPECIFICS DEL MSC)	
	Centre d'acollida municipal
	Magatzem municipal
	Centre de recepció d'alarmes (CRA)
	Indústria - Polígon industrial
	Turisme rural
	Parc
	Zona d'espillat-zona de picat
	Zona frènies
	Zona d'altres
	Cementiri
	Centre de culte
	Benèficia
	Restaurant
	Camping
	Hotel
	Equipaments singulars
	Escola bressol
	Educatiu
	Illure
	Piscina aire
	Esportiu
	Centre Cívic, cultural altre
	Ajuntament
	Nucli alliat
	Masia

AJUNTAMENT DE MONTSENY
Aquest document és una còpia simple del document electrònic original. Comprovi l'autenticitat del document al web de l'ajuntament de Montseny (<https://montseny.vallesoriental.cat/OAC/ValidarDoc.jsp>). Utilitzi el "Codi per a la validació" que apareix a la capçalera.

Codi Segur de Verificació:
6d558675-a586-473b-a13b-5b3c09b4c37f
Origen: Administració
Identificador document: ES_L01081000_2025_3067261
Data d'impressió: 01/12/2025 12:59:51
Pàgina 85 de 127

SIGNATURES
1.- POL CHUMILLAS (C:B64642325), 22/10/2025 15:09



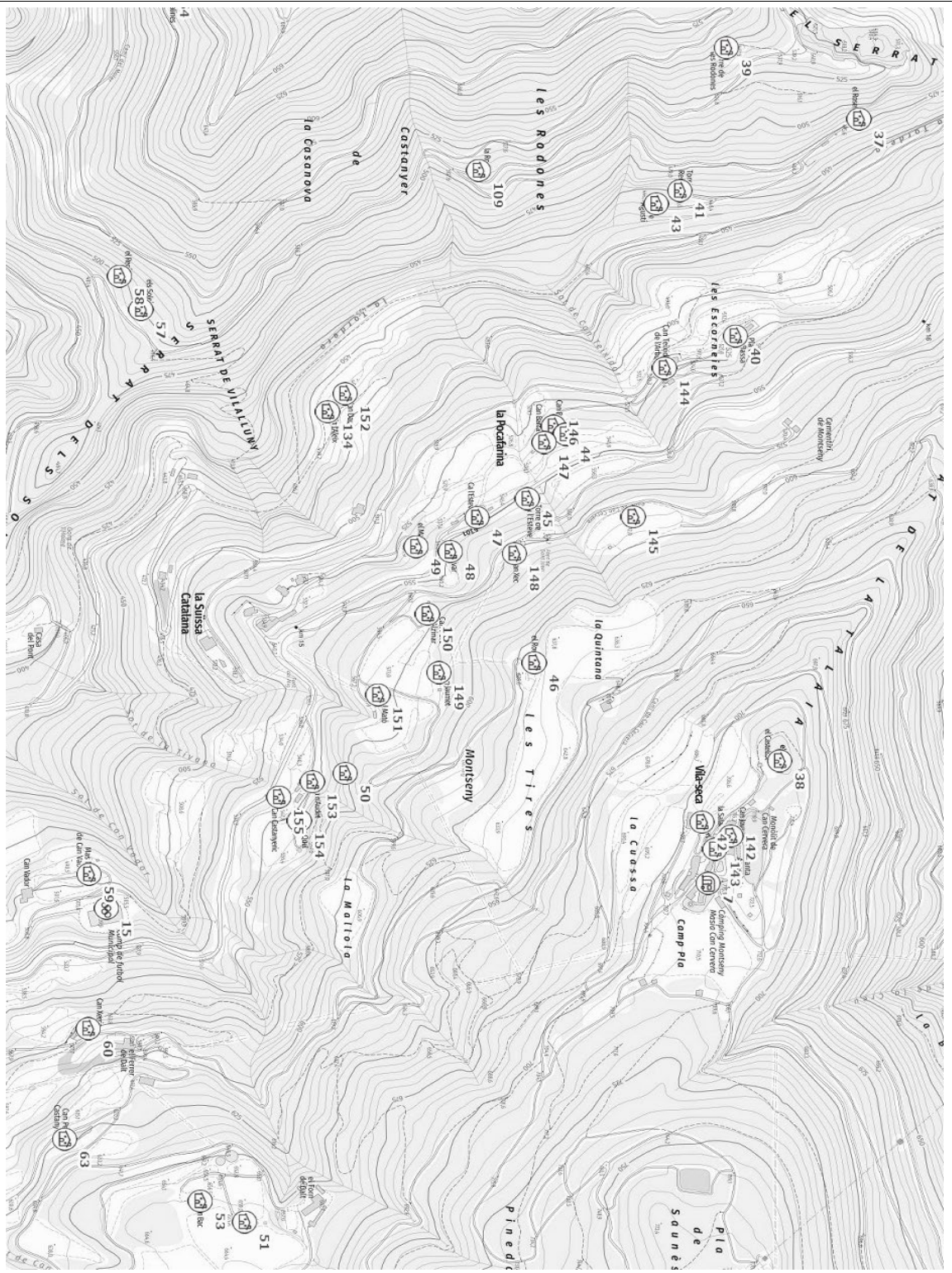
TÍTOL DEL PROJECTE
DURROCIM DEL MUNICIPI DEL MONTSENY

NOM DEL PLÀNOL
RT06 TALU DE SUBMINISTRAMENTS BÁSICS. VISTA LA
POCAFARINA

ESCALA
1/5.000
DIN A3



OCTUBRE 2025
PLÀNOL NÚM. 1.18
ARXIU FULL 3 de 4

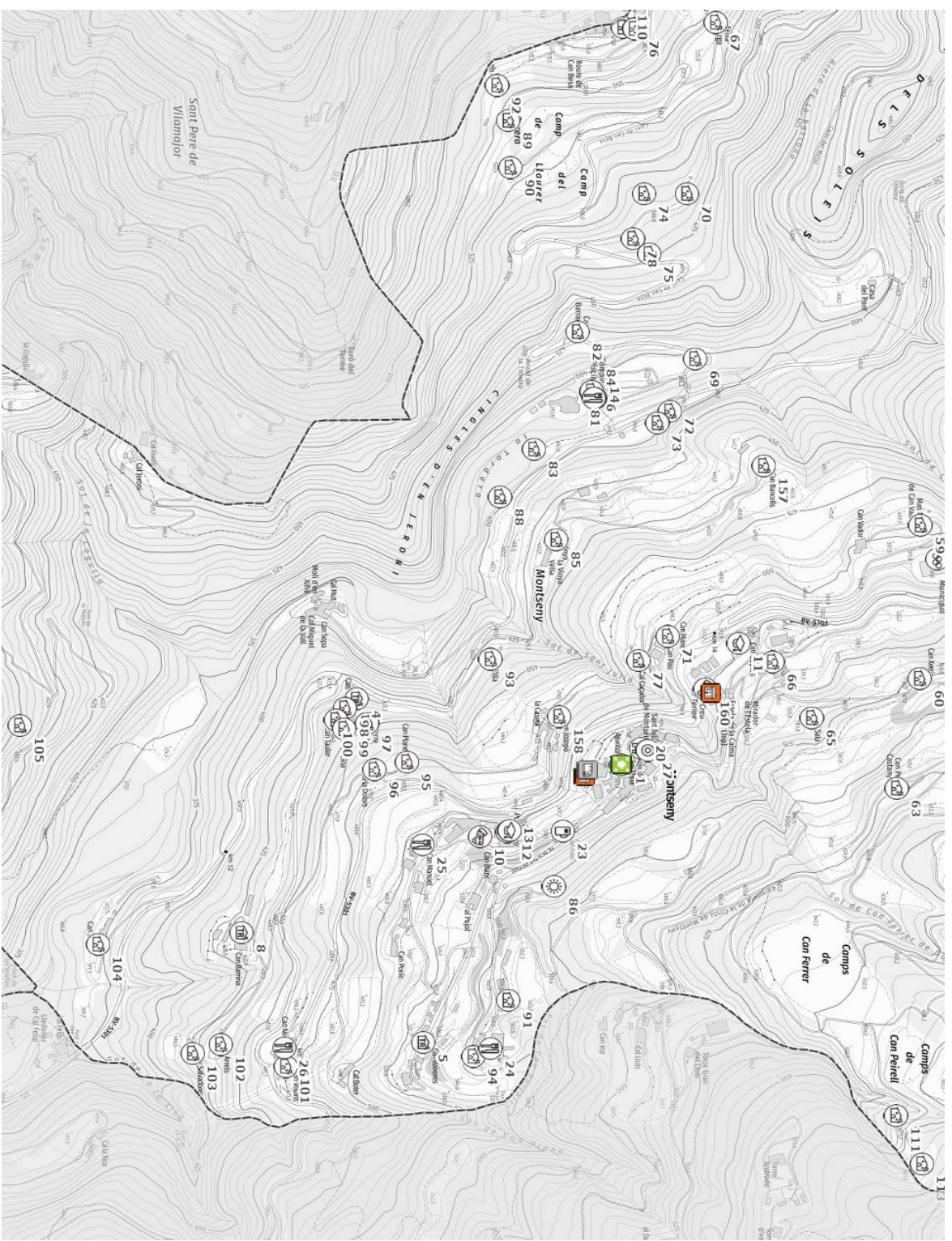


ELEMENS VULNERABLES	
	Masia
	Nucli alliat
	Ajuntament
	Centre Cívic
	Cultural altre
	Esportiu
	Piscina aire
	Illure
	Escola bressol
	Educatiu
	Equipaments singular
	Hotel
	Indústria - Polígon industrial
	Turisme rural
	Parc
	Zona d'espall - zona de picnic
	Zona d'riures
	Camping
	Centre d'activitats municipals
	Magatzem municipal
	Centre de recepció d'alarmes (CPA)
	Centre d'activitats municipals
	CECCOPAL
	Magatzem municipal
	Centre de recepció d'alarmes (CPA)

AJUNTAMENT DE MONTSENY
Aquest document és una còpia simple del document electrònic original. Comprovi l'autenticitat del document al web de l'ajuntament de Montseny (<https://montseny.vallesoriental.cat/OAC/ValidarDoc.jsp>). Utilitzi el "Codi per a la validació" que apareix a la capçalera.

Codi Segur de Verificació:
6d558675-a586-473b-a13b-5b3c09b4c37f
Origen: Administració
Identificador document: ES_L01081000_2025_3067261
Data d'impressió: 01/12/2025 12:59:51
Pàgina 86 de 127


SIGNATURES
1.- POL CHUMILLAS (C:B64642325), 22/10/2025 15:09



		TÍTOL DEL PROJECTE DURROCIM DEL MUNICIPI DEL MONTSENY	NOM DEL PLÀNOL RT06 TALL DE SUBMINISTRAMENTS BÀSICS. VISTA NUCLI URBÀ	ESCALA 1/5.000 DIN A3		OCTUBRE 2025 ARXIU	PLÀNOL NÚM. 1.19 FULL 4 de 4
--	--	---	---	------------------------------------	--	------------------------------	--

ELEMENTS VULNERABLES	
	Indústria - industrial
	Religió - municipal
	Turisme rural
	Parc
	Zona d'espallament de penes
	Zona d'irradiació
	Zona d'irradiació
	altre
	Cementiri
	Centre de culte
	Benjineria
	Restaurant
	Camping
ELEMENTS DE PROTECCIÓ CIVIL (GENERALS/ESPECÍFICS DEL NSC)	




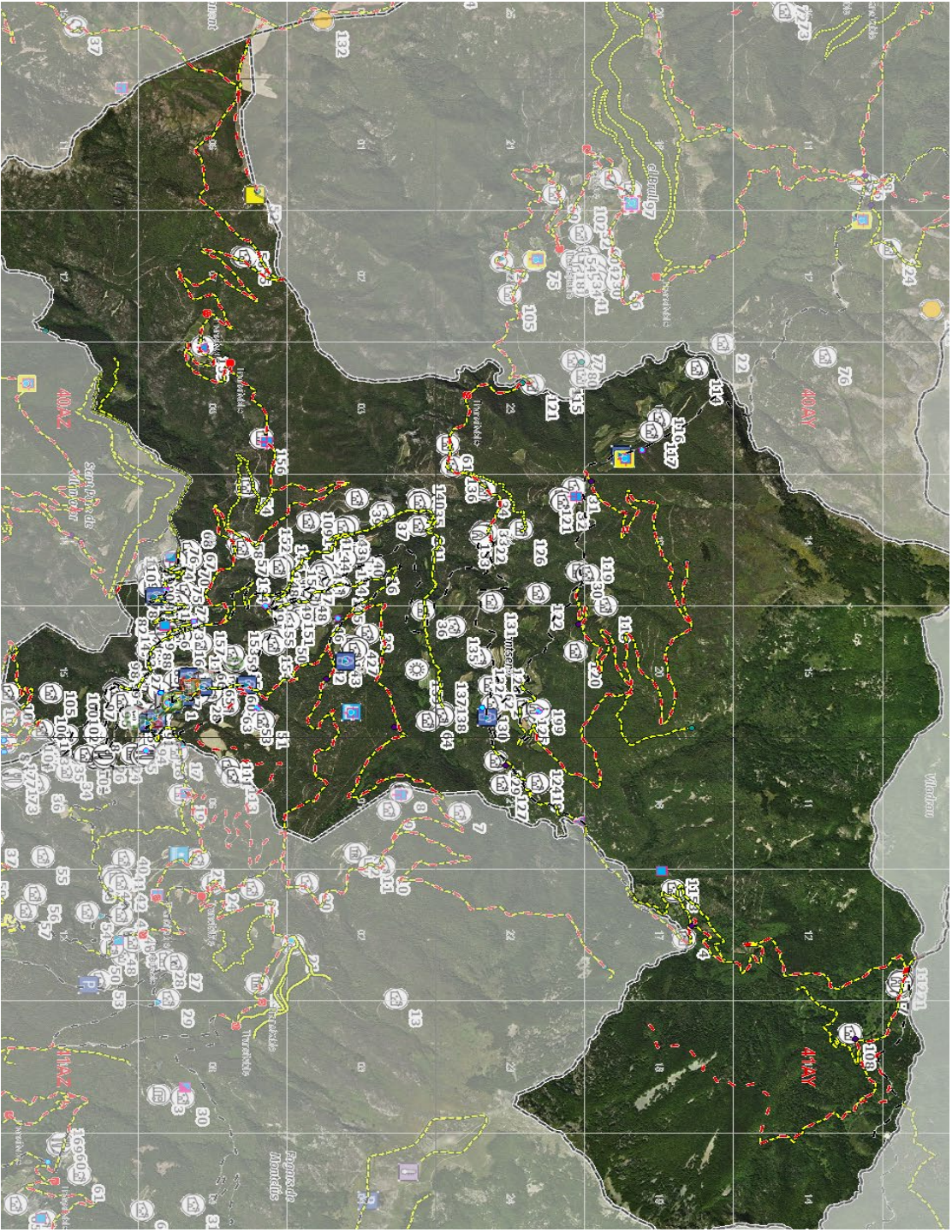
AJUNTAMENT DE MONTSENY
Aquest document és una còpia simple del document electrònic original. Comprovi l'autenticitat del document al web de l'ajuntament de Montseny (<https://montseny.vallesoriental.cat/OAC/ValidarDoc.jsp>). Utilitzi el "Codi per a la validació" que apareix a la capçalera.



Codi Segur de Verificació:
6d558675-a586-473b-a13b-5b3c09b4c37f
Origen: Administració
Identificador document: ES_L01081000_2025_3067261
Data d'impressió: 01/12/2025 12:59:51
Pàgina 87 de 127

SIGNATURES
1.- POL CHUMILLAS (C:B64642325), 22/10/2025 15:09






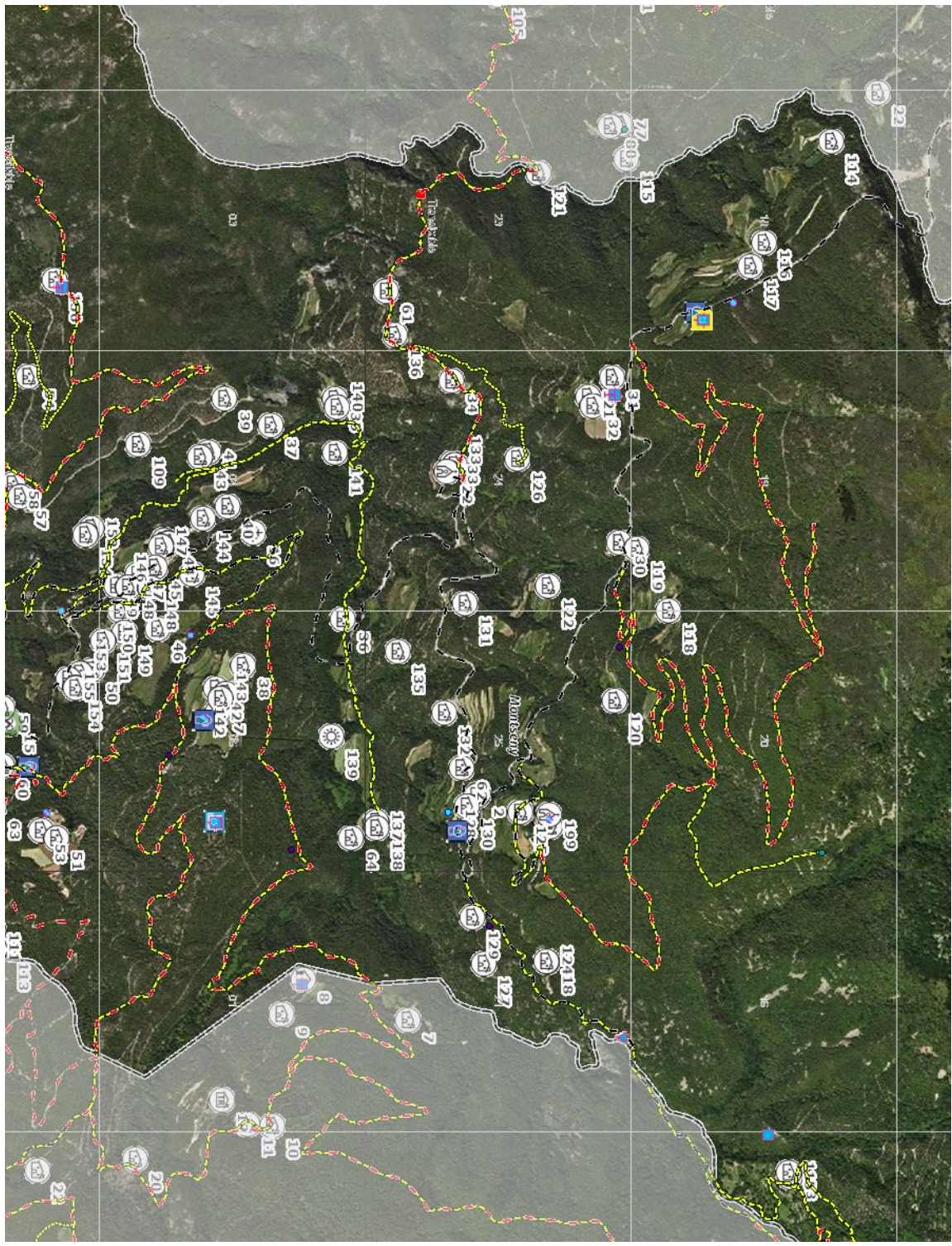
 Diputació de Barcelona <small>Generalitat de Catalunya</small>	 Ajuntament del Montseny	TÍTOL DEL PROJECTE DURROCIM DEL MUNICIPI DEL MONTSENY	NOM DEL PLÀNOL REQ2. RISC PER INCENDIS FORESTALS. VISTA GENERAL	ESCALA 1/25.000 DIN A3	 EQUIP REDACTOR ecOSTUDI	OCTUBRE 2025 ARXIU	PLÀNOL NUM. 2.1 FULL 1 de 4						
													
<table border="1" style="width: 100%; border-collapse: collapse;"> <thead> <tr> <th colspan="2" style="text-align: left;">ELEMENS DE PROTECCIÓ CIVIL (GENERAIS/ESPECIFICS DEL RISC)</th> </tr> </thead> <tbody> <tr> <td style="width: 50%; vertical-align: top;"> <ul style="list-style-type: none"> Masia Núcl. allotj. Ajuntament Centre Cívic, cultural altre Esportiu Piscina aire lliure Escola pressol. Educatiu Equipaments singular Hotel </td> <td style="width: 50%; vertical-align: top;"> <ul style="list-style-type: none"> Indústria - Polígon industrial Turisme rural Parc Zona d'esglai - zona de picnic Zona d'irradiació aire Cementiri Centre de culte Beratarera Restaurant Camping </td> </tr> </tbody> </table>								ELEMENS DE PROTECCIÓ CIVIL (GENERAIS/ESPECIFICS DEL RISC)		<ul style="list-style-type: none"> Masia Núcl. allotj. Ajuntament Centre Cívic, cultural altre Esportiu Piscina aire lliure Escola pressol. Educatiu Equipaments singular Hotel 	<ul style="list-style-type: none"> Indústria - Polígon industrial Turisme rural Parc Zona d'esglai - zona de picnic Zona d'irradiació aire Cementiri Centre de culte Beratarera Restaurant Camping 		
ELEMENS DE PROTECCIÓ CIVIL (GENERAIS/ESPECIFICS DEL RISC)													
<ul style="list-style-type: none"> Masia Núcl. allotj. Ajuntament Centre Cívic, cultural altre Esportiu Piscina aire lliure Escola pressol. Educatiu Equipaments singular Hotel 	<ul style="list-style-type: none"> Indústria - Polígon industrial Turisme rural Parc Zona d'esglai - zona de picnic Zona d'irradiació aire Cementiri Centre de culte Beratarera Restaurant Camping 												
<table border="1" style="width: 100%; border-collapse: collapse;"> <thead> <tr> <th colspan="2" style="text-align: left;">INFORMACIÓ ESPECÍFICA DEL RISC</th> </tr> </thead> <tbody> <tr> <td colspan="2" style="text-align: left;"> (font: Diputació de Barcelona; Departament d'Interior, Generalitat de Catalunya) </td> </tr> <tr> <td style="width: 50%; vertical-align: top;"> <ul style="list-style-type: none"> Torres vigilància Hidrant Magatzem material ADF cuba, bomba rural lleugera Punt crític Punt de gir </td> <td style="width: 50%; vertical-align: top;"> <ul style="list-style-type: none"> Magatzem material ADF cuba, bomba rural lleugera Hidrant Bassa </td> </tr> </tbody> </table>								INFORMACIÓ ESPECÍFICA DEL RISC		(font: Diputació de Barcelona; Departament d'Interior, Generalitat de Catalunya)		<ul style="list-style-type: none"> Torres vigilància Hidrant Magatzem material ADF cuba, bomba rural lleugera Punt crític Punt de gir 	<ul style="list-style-type: none"> Magatzem material ADF cuba, bomba rural lleugera Hidrant Bassa
INFORMACIÓ ESPECÍFICA DEL RISC													
(font: Diputació de Barcelona; Departament d'Interior, Generalitat de Catalunya)													
<ul style="list-style-type: none"> Torres vigilància Hidrant Magatzem material ADF cuba, bomba rural lleugera Punt crític Punt de gir 	<ul style="list-style-type: none"> Magatzem material ADF cuba, bomba rural lleugera Hidrant Bassa 												

Codi Segur de Verificació:
6d558675-a586-473b-a13b-5b3c09b4c37f
Origen: Administració
Identificador document: ES_L01081000_2025_3067261
Data d'impressió: 01/12/2025 12:59:51
Pàgina 88 de 127

SIGNATURES
1.- POL CHUMILLAS (C:B64642325), 22/10/2025 15:09



 Diputació de Barcelona <small>Generalitat de Catalunya</small>	 Ajuntament del Montseny	TÍTOL DEL PROJECTE DURROCIM DEL MUNICIPI DEL MONTSENY	
		NOM DEL PLÀNOL REQ2. RISC PER INCENDIS FORESTALS. ZONA CENTRE	
		ESCALA 1/15.000 DIN A3	
 EQUIP REDACTOR		OCTUBRE 2025 ARXIU	
		PLÀNOL NUM. 2.2 FULL 2 de 4	



<p>ELEMENTS DE PROTECCIÓ CIVIL (GENERALS/ESPECÍFICS DEL RISC)</p> <ul style="list-style-type: none"> Centre d'acollida ECOPAL Magatzem ADF Magatzem municipal Centre de recepció d'afirmes (CA) Punt de reunió Hidrant Bassa 	<p>ELEMENTS VULNERABLES</p> <ul style="list-style-type: none"> Masia Núcleu aïllat Ajuntament Centre Cívic Parc Zona d'espall - zona de pacificació Esportiu Piscina aire lliure Escola bressol Centre de culte Cementiri Berzatera Restaurant Campament Hotel Indústria - Polígon industrial Turisme rural Zona d'espall - zona de pacificació Zona d'interès aire
---	--




















































































































































































































INFORMACIÓ ESPECÍFICA DEL RISC
 (Font: Diputació de Barcelona, Dep. director, Generalitat de Catalunya)

<ul style="list-style-type: none"> Torres vigilància Hidrants Barris Cadenes camins Farrages de protecció perimetral (25 m) Seccions SOC Quaderns SOC 	<ul style="list-style-type: none"> Magatzem material ADF: caba, bombes rural lleugera Punt crític Punt de gir Seccions SOC Quaderns SOC
---	---

Codi Segur de Verificació:
6d558675-a586-473b-a13b-5b3c09b4c37f
Origen: Administració
Identificador document: ES_L01081000_2025_3067261
Data d'impressió: 01/12/2025 12:59:51
Pàgina 89 de 127

SIGNATURES
1.- POL CHUMILLAS (C:B64642325), 22/10/2025 15:09



 Diputació de Barcelona <small>Generalitat de Catalunya</small>	 Ajuntament del Montseny	TÍTOL DEL PROJECTE DURROCIM DEL MUNICIPI DEL MONTSENY	NOM DEL PLÀNOL REQ2. RISC PER INCENDIS FORESTALS. ZONA LA POCAFARINA	ESCALA 1/5.000 DIN A3	 EQUIP REDACTOR 2025 ARXIU	PLÀNOL NUM. 2.3 FULL 3 de 4		
								
<table border="0" style="width: 100%;"> <tr> <td style="width: 50%; vertical-align: top;"> <p>ELEMENTS DE PROTECCIÓ CIVIL (GENERALS/ESPECÍFICS DEL RISC)</p> <ul style="list-style-type: none">  Massa industrial - Religió industrial  Nucli allotjament  Ajuntament  Centre Cívic  cultural altre  Esportiu  Piscina aire lliure  Escola bressol  Escola educatiu  equipaments singular  hotel </td> <td style="width: 50%; vertical-align: top;"> <p>ELEMENTS VULNERABLES</p> <ul style="list-style-type: none">  Indústria - Religió industrial  Turisme rural  Parc  Zona d'espai - zona de picnic  Zona d'interès altre  Cementiri  centre de culte  benzina  Restaurant  Camping </td> </tr> </table>							<p>ELEMENTS DE PROTECCIÓ CIVIL (GENERALS/ESPECÍFICS DEL RISC)</p> <ul style="list-style-type: none">  Massa industrial - Religió industrial  Nucli allotjament  Ajuntament  Centre Cívic  cultural altre  Esportiu  Piscina aire lliure  Escola bressol  Escola educatiu  equipaments singular  hotel 	<p>ELEMENTS VULNERABLES</p> <ul style="list-style-type: none">  Indústria - Religió industrial  Turisme rural  Parc  Zona d'espai - zona de picnic  Zona d'interès altre  Cementiri  centre de culte  benzina  Restaurant  Camping
<p>ELEMENTS DE PROTECCIÓ CIVIL (GENERALS/ESPECÍFICS DEL RISC)</p> <ul style="list-style-type: none">  Massa industrial - Religió industrial  Nucli allotjament  Ajuntament  Centre Cívic  cultural altre  Esportiu  Piscina aire lliure  Escola bressol  Escola educatiu  equipaments singular  hotel 	<p>ELEMENTS VULNERABLES</p> <ul style="list-style-type: none">  Indústria - Religió industrial  Turisme rural  Parc  Zona d'espai - zona de picnic  Zona d'interès altre  Cementiri  centre de culte  benzina  Restaurant  Camping 							
<p>INFORMACIÓ ESPECÍFICA DEL RISC (Font: Diputació de Barcelona; Dep. d'Interior, Generalitat de Catalunya)</p> <table border="0" style="width: 100%;"> <tr> <td style="width: 50%; vertical-align: top;"> <p>Bases</p> <ul style="list-style-type: none">  Massa residencial no regulada  Massa residencial regulada  Zona no regulada  Zona regulada  Zona de risc  Zona de risc alt <p>Camins incendis</p> <ul style="list-style-type: none">  Camí de risc  Camí de risc alt  Camí de risc molt alt  Camí de risc molt alt  Camí de risc molt alt  Camí de risc molt alt <p>SEMAT</p> <ul style="list-style-type: none">  Quaderns SOC  Quaderns SOC  Quaderns SOC  Quaderns SOC  Quaderns SOC  Quaderns SOC </td> <td style="width: 50%; vertical-align: top;"> <p>Torres vigilància</p> <ul style="list-style-type: none">  Torre vigilància  Torre vigilància  Torre vigilància  Torre vigilància  Torre vigilància  Torre vigilància <p>Magatzem material ADF, cuba, bomba rural lleugera</p> <ul style="list-style-type: none">  Magatzem material ADF, cuba, bomba rural lleugera  Magatzem material ADF, cuba, bomba rural lleugera  Magatzem material ADF, cuba, bomba rural lleugera  Magatzem material ADF, cuba, bomba rural lleugera  Magatzem material ADF, cuba, bomba rural lleugera  Magatzem material ADF, cuba, bomba rural lleugera <p>Centre d'acollida</p> <ul style="list-style-type: none">  Centre d'acollida  Centre d'acollida  Centre d'acollida  Centre d'acollida  Centre d'acollida  Centre d'acollida <p>Magatzem municipal</p> <ul style="list-style-type: none">  Magatzem municipal  Magatzem municipal  Magatzem municipal  Magatzem municipal  Magatzem municipal  Magatzem municipal <p>centre de recepció d'atletes (CRA)</p> <ul style="list-style-type: none">  centre de recepció d'atletes (CRA)  centre de recepció d'atletes (CRA)  centre de recepció d'atletes (CRA)  centre de recepció d'atletes (CRA)  centre de recepció d'atletes (CRA)  centre de recepció d'atletes (CRA) </td> </tr> </table>							<p>Bases</p> <ul style="list-style-type: none">  Massa residencial no regulada  Massa residencial regulada  Zona no regulada  Zona regulada  Zona de risc  Zona de risc alt <p>Camins incendis</p> <ul style="list-style-type: none">  Camí de risc  Camí de risc alt  Camí de risc molt alt  Camí de risc molt alt  Camí de risc molt alt  Camí de risc molt alt <p>SEMAT</p> <ul style="list-style-type: none">  Quaderns SOC  Quaderns SOC  Quaderns SOC  Quaderns SOC  Quaderns SOC  Quaderns SOC 	<p>Torres vigilància</p> <ul style="list-style-type: none">  Torre vigilància  Torre vigilància  Torre vigilància  Torre vigilància  Torre vigilància  Torre vigilància <p>Magatzem material ADF, cuba, bomba rural lleugera</p> <ul style="list-style-type: none">  Magatzem material ADF, cuba, bomba rural lleugera  Magatzem material ADF, cuba, bomba rural lleugera  Magatzem material ADF, cuba, bomba rural lleugera  Magatzem material ADF, cuba, bomba rural lleugera  Magatzem material ADF, cuba, bomba rural lleugera  Magatzem material ADF, cuba, bomba rural lleugera <p>Centre d'acollida</p> <ul style="list-style-type: none">  Centre d'acollida  Centre d'acollida  Centre d'acollida  Centre d'acollida  Centre d'acollida  Centre d'acollida <p>Magatzem municipal</p> <ul style="list-style-type: none">  Magatzem municipal  Magatzem municipal  Magatzem municipal  Magatzem municipal  Magatzem municipal  Magatzem municipal <p>centre de recepció d'atletes (CRA)</p> <ul style="list-style-type: none">  centre de recepció d'atletes (CRA)  centre de recepció d'atletes (CRA)  centre de recepció d'atletes (CRA)  centre de recepció d'atletes (CRA)  centre de recepció d'atletes (CRA)  centre de recepció d'atletes (CRA)
<p>Bases</p> <ul style="list-style-type: none">  Massa residencial no regulada  Massa residencial regulada  Zona no regulada  Zona regulada  Zona de risc  Zona de risc alt <p>Camins incendis</p> <ul style="list-style-type: none">  Camí de risc  Camí de risc alt  Camí de risc molt alt  Camí de risc molt alt  Camí de risc molt alt  Camí de risc molt alt <p>SEMAT</p> <ul style="list-style-type: none">  Quaderns SOC  Quaderns SOC  Quaderns SOC  Quaderns SOC  Quaderns SOC  Quaderns SOC 	<p>Torres vigilància</p> <ul style="list-style-type: none">  Torre vigilància  Torre vigilància  Torre vigilància  Torre vigilància  Torre vigilància  Torre vigilància <p>Magatzem material ADF, cuba, bomba rural lleugera</p> <ul style="list-style-type: none">  Magatzem material ADF, cuba, bomba rural lleugera  Magatzem material ADF, cuba, bomba rural lleugera  Magatzem material ADF, cuba, bomba rural lleugera  Magatzem material ADF, cuba, bomba rural lleugera  Magatzem material ADF, cuba, bomba rural lleugera  Magatzem material ADF, cuba, bomba rural lleugera <p>Centre d'acollida</p> <ul style="list-style-type: none">  Centre d'acollida  Centre d'acollida  Centre d'acollida  Centre d'acollida  Centre d'acollida  Centre d'acollida <p>Magatzem municipal</p> <ul style="list-style-type: none">  Magatzem municipal  Magatzem municipal  Magatzem municipal  Magatzem municipal  Magatzem municipal  Magatzem municipal <p>centre de recepció d'atletes (CRA)</p> <ul style="list-style-type: none">  centre de recepció d'atletes (CRA)  centre de recepció d'atletes (CRA)  centre de recepció d'atletes (CRA)  centre de recepció d'atletes (CRA)  centre de recepció d'atletes (CRA)  centre de recepció d'atletes (CRA) 							

AJUNTAMENT DE MONTSENY
 Aquest document és una còpia simple del document electrònic original. Comprovi l'autenticitat del document al web de l'ajuntament de Montseny (https://montseny.vallesoriental.cat/OAC/ValidarDoc.jsp). Utilitzi el "Codi per a la validació" que apareix a la capçalera.

Codi Segur de Verificació:
6d558675-a586-473b-a13b-5b3c09b4c37f
Origen: Administració
Identificador documento: ES_L01081000_2025_3067261
Data d'impressió: 01/12/2025 12:59:51
Pàgina 90 de 127

SIGNATURES
1.- POL CHUMILLAS (C:B64642325), 22/10/2025 15:09



Ajuntament
del Montseny

TÍTOL DEL PROJECTE
DURROCIM DEL MUNICIPI DEL MONTSENY

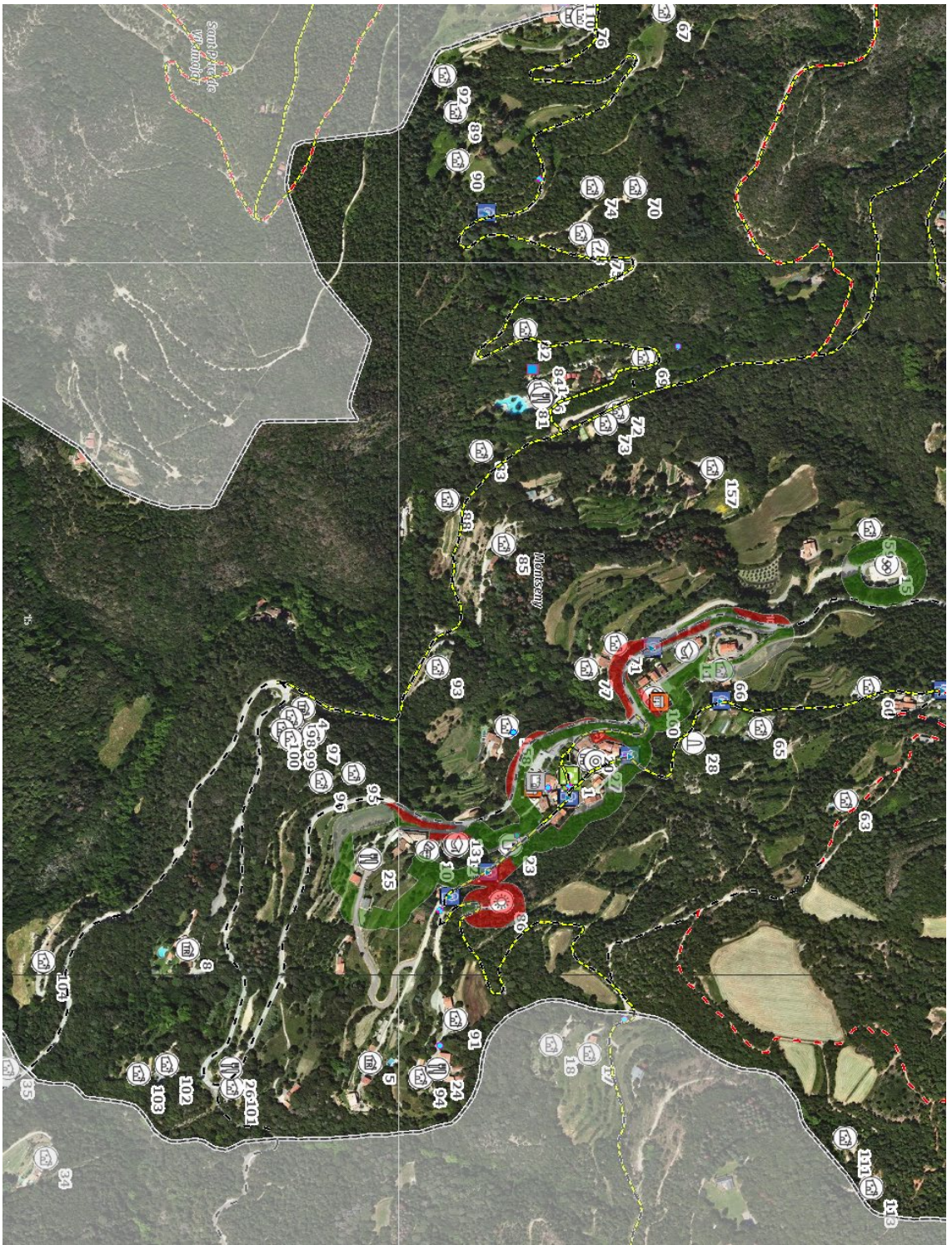
NOM DEL PLÀNOL
REQ2. RISC PER INCENDIS FORESTALS. AMPLIACIÓ
NUCLI URBA

ESCALA
1/5.000
DIN A3



OCTUBRE
2025
ARXIU

PLÀNOL
NUM. 2.4
FULL
4 de 4



ELEMENTS VULNERABLES	
Massa	Indústria - Polígon
Nuclei aïllats	Turisme rural
Ajuntament	Parc
Centre Cívic	Zona d'ecologia - zona de picnic
Cultural altre	Zona d'interès altre
Esportiu	Zona d'interès altre
Piscina aire lliure	Cementiri
Escola bressol	Centre de culte
Piscina aire lliure	Benjenera
Educatiu	Restaurant
Equipaments	Singular
Hotel	Camping




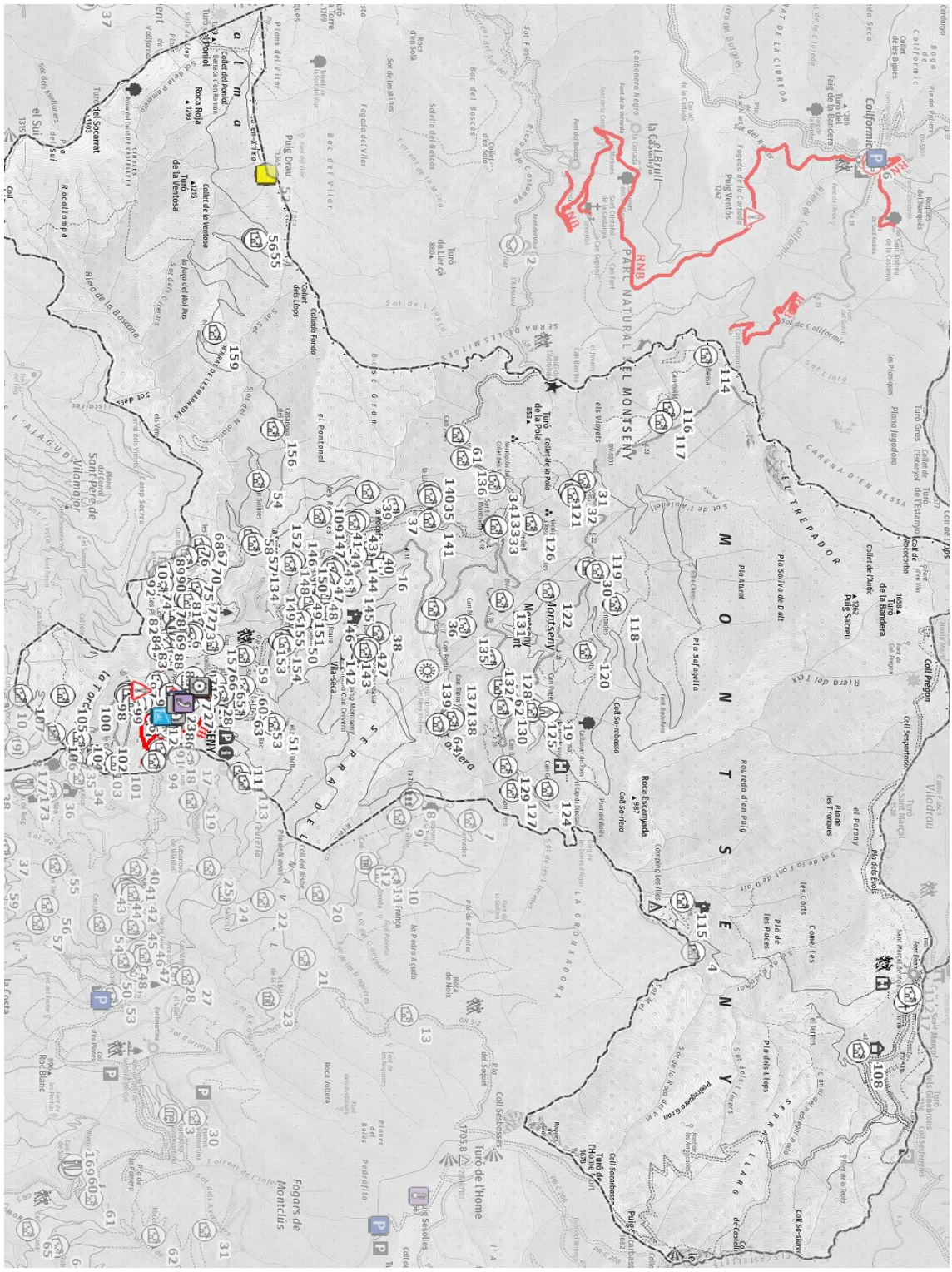


























































































ELEMENTS DE PROTECCIÓ CIVIL (GENERALS/ESPECÍFICS DEL RISC)	
Centre d'escola	Punt de reunió
ECOPEL	Hidrant
Magatzem ADF	Bassa
Municipi	
Centre de recepció d'alarmes (CMA)	

INFORMACIÓ ESPECÍFICA DEL RISC (Font: Diputació de Barcelona; Dpt. d'Interior, Generalitat de Catalunya)	
Torres vigilància	Magatzem material ADF, cuba, bomba rural lleugera
Trenches (T.N.)	Punt crític
Bases	Punt de gir
Bases: RESCATE, MANTENIMENT, INCENDI, etc.	Cadenes camins tancat permanent (25 m)
Bases: INCENDI, MANTENIMENT, etc.	Seccions SOC
Bases: INCENDI, MANTENIMENT, etc.	Num. Seccions SOC
Bases: INCENDI, MANTENIMENT, etc.	Quaderns SOC
Bases: INCENDI, MANTENIMENT, etc.	38AT Quaderns SOC
Bases: INCENDI, MANTENIMENT, etc.	38AT Quaderns SOC

Codi Segur de Verificació:
6d558675-a586-473b-a13b-5b3c09b4c37f
Origen: Administració
Identificador document: ES_L01081000_2025_3067261
Data d'impressió: 01/12/2025 12:59:51
Pàgina 91 de 127

SIGNATURES
1.- POL CHUMILLAS (C:B64642325), 22/10/2025 15:09

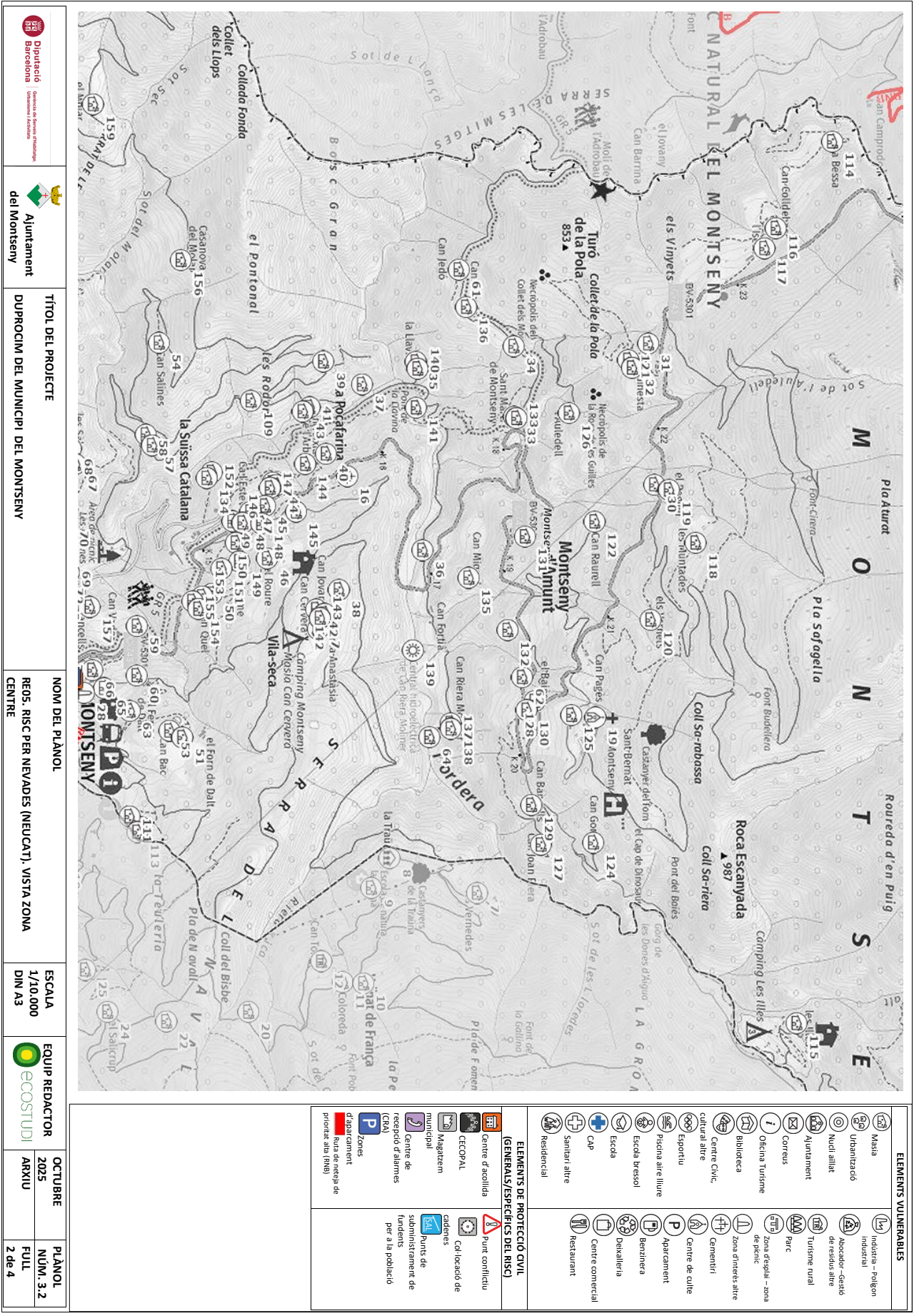


 Diputació de Barcelona <small>Generalitat de Catalunya</small>	 Ajuntament de Montseny	TÍTOL DEL PROJECTE DURROCIM DEL MUNICIPI DEL MONTSENY	NOM DEL PLÀNOL REDS RISC PER NEVADES (NEUCAT). VISTA GENERAL	ESCALA 1/25.000 DIN A3	 EQUIP REDACTOR ecostudi	OCTUBRE 2025 ARXIU	PLÀNOL NÚM. 3.1 FULL 1 de 4				
											
				<table border="1" style="width: 100%; border-collapse: collapse;"> <thead> <tr> <th colspan="2" style="text-align: left;">ELEMENS DE PROTECCIÓ CIVIL GENERALS/ESPECIFICS DEL RISC</th> </tr> </thead> <tbody> <tr> <td style="width: 50%; vertical-align: top;"> <ul style="list-style-type: none">  Centre d'acollida  RECOPAL  Magatzem municipal  Centre de recepció d'alarmes  CRA  Zones d'aparcarment  Ruta de recepció de prioritat alta (RNB) </td> <td style="width: 50%; vertical-align: top;"> <ul style="list-style-type: none">  Punx de conflicte  Col·locació de ordres  Punx de subministrament de fluids per a la població </td> </tr> </tbody> </table>				ELEMENS DE PROTECCIÓ CIVIL GENERALS/ESPECIFICS DEL RISC		<ul style="list-style-type: none">  Centre d'acollida  RECOPAL  Magatzem municipal  Centre de recepció d'alarmes  CRA  Zones d'aparcarment  Ruta de recepció de prioritat alta (RNB) 	<ul style="list-style-type: none">  Punx de conflicte  Col·locació de ordres  Punx de subministrament de fluids per a la població
ELEMENS DE PROTECCIÓ CIVIL GENERALS/ESPECIFICS DEL RISC											
<ul style="list-style-type: none">  Centre d'acollida  RECOPAL  Magatzem municipal  Centre de recepció d'alarmes  CRA  Zones d'aparcarment  Ruta de recepció de prioritat alta (RNB) 	<ul style="list-style-type: none">  Punx de conflicte  Col·locació de ordres  Punx de subministrament de fluids per a la població 										
				<table border="1" style="width: 100%; border-collapse: collapse;"> <thead> <tr> <th colspan="2" style="text-align: left;">ELEMENS VULNERABLS</th> </tr> </thead> <tbody> <tr> <td style="width: 50%; vertical-align: top;"> <ul style="list-style-type: none">  Masia  Nudal aïllat  Ajuntament  Centre Cívic  Esportiu  Piscina aire lliure  Escola bressol  Educatiu  Equipaments singulars  Hotel </td> <td style="width: 50%; vertical-align: top;"> <ul style="list-style-type: none">  Indústria - polígon industrial  Turisme rural  Parc  Zona d'espill - zona de penes  Zona d'interès aire  Cementiri  Centre de culte  Benèficia  Restaurant  Camping </td> </tr> </tbody> </table>				ELEMENS VULNERABLS		<ul style="list-style-type: none">  Masia  Nudal aïllat  Ajuntament  Centre Cívic  Esportiu  Piscina aire lliure  Escola bressol  Educatiu  Equipaments singulars  Hotel 	<ul style="list-style-type: none">  Indústria - polígon industrial  Turisme rural  Parc  Zona d'espill - zona de penes  Zona d'interès aire  Cementiri  Centre de culte  Benèficia  Restaurant  Camping
ELEMENS VULNERABLS											
<ul style="list-style-type: none">  Masia  Nudal aïllat  Ajuntament  Centre Cívic  Esportiu  Piscina aire lliure  Escola bressol  Educatiu  Equipaments singulars  Hotel 	<ul style="list-style-type: none">  Indústria - polígon industrial  Turisme rural  Parc  Zona d'espill - zona de penes  Zona d'interès aire  Cementiri  Centre de culte  Benèficia  Restaurant  Camping 										

AJUNTAMENT DE MONTSENY
 Aquest document és una còpia simple del document electrònic original. Comprovi l'autenticitat del document al web de l'ajuntament de Montseny (<https://montseny.vallesoriental.cat/OAC/ValidarDoc.jsp>). Utilitzi el "Codi per a la validació" que apareix a la capçalera.

Codi Segur de Verificació:
6d558675-a586-473b-a13b-5b3c09b4c37f
Origen: Administració
Identificador documento: ES_L01081000_2025_3067261
Data d'impressió: 01/12/2025 12:59:51
Pàgina 92 de 127

SIGNATURES
1.- POL CHUMILLAS (C:B64642325), 22/10/2025 15:09



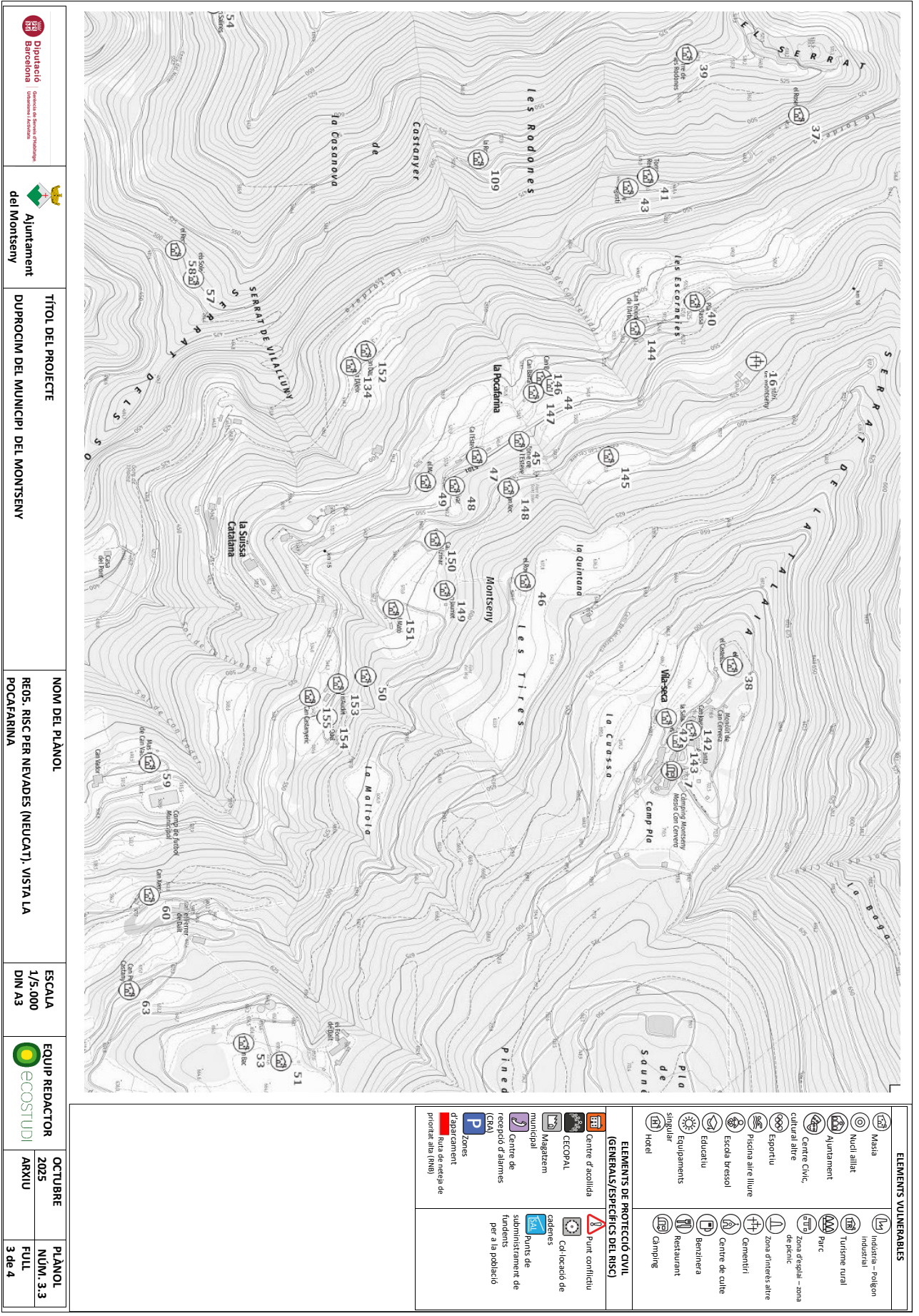
Diputació de Barcelona Generalitat de Catalunya	Ajuntament de Montseny	TÍTOL DEL PROJECTE DURROCIM DEL MUNICIPI DEL MONTSENY	NOM DEL PLÀNOL REDS RISC PER NEVADES (NEUCAT). VISTA ZONA CENTRE	ESCALA 1/10.000 DIN A3	EQUIP REDACTOR ecOSTUDI	OCTUBRE 2025 ARXIU	PLÀNOL NÚM. 3.2 FULL 2 de 4
--	------------------------	--	---	------------------------------	-------------------------	-----------------------	--------------------------------

ELEMENS DE PROTECCIÓ CIVIL (GENERALS/ESPECIS DEL RISC)	
Massa	Indústria - Poligon Industrial
Urbanització	Associador - Gestió de residus aire
Nudal aïllat	Turisme rural
Ajuntament	Parc
Correu	Zona d'espall - zona de perill
Oficina Turisme	Zona d'irradiació - zona de perill
Biblioteca	Zona d'irradiació - zona de perill
Centre Cívic, cultural altre	Zona d'irradiació - zona de perill
Esportiu	Zona d'irradiació - zona de perill
Piscina aire llure	Zona d'irradiació - zona de perill
Escola bressol	Zona d'irradiació - zona de perill
Escola	Zona d'irradiació - zona de perill
CAP	Zona d'irradiació - zona de perill
Sanitari altre	Zona d'irradiació - zona de perill
Residencial	Zona d'irradiació - zona de perill
Centre de acollida	Zona d'irradiació - zona de perill
CECOPAL	Zona d'irradiació - zona de perill
Magatzem municipal	Zona d'irradiació - zona de perill
Centre de recepció d'alarms (CEA)	Zona d'irradiació - zona de perill
Zones d'agrupament (Zones de neig de primer alt (FN3))	Zona d'irradiació - zona de perill
Punt conflictiu	Zona d'irradiació - zona de perill
Col·locació de catifes	Zona d'irradiació - zona de perill
Punts de subministrament de fusters per a població	Zona d'irradiació - zona de perill

AJUNTAMENT DE MONTSENY
Aquest document és una còpia simple del document electrònic original. Comprovi l'autenticitat del document al web de l'ajuntament de Montseny (<https://montseny.vallesoriental.cat/OAC/ValidarDoc.jsp>). Utilitzi el "Codi per a la validació" que apareix a la capçalera.

Codi Segur de Verificació:
6d558675-a586-473b-a13b-5b3c09b4c37f
Origen: Administració
Identificador document: ES_L01081000_2025_3067261
Data d'impressió: 01/12/2025 12:59:51
Pàgina 93 de 127

SIGNATURES
1.- POL CHUMILLAS (C:B64642325), 22/10/2025 15:09

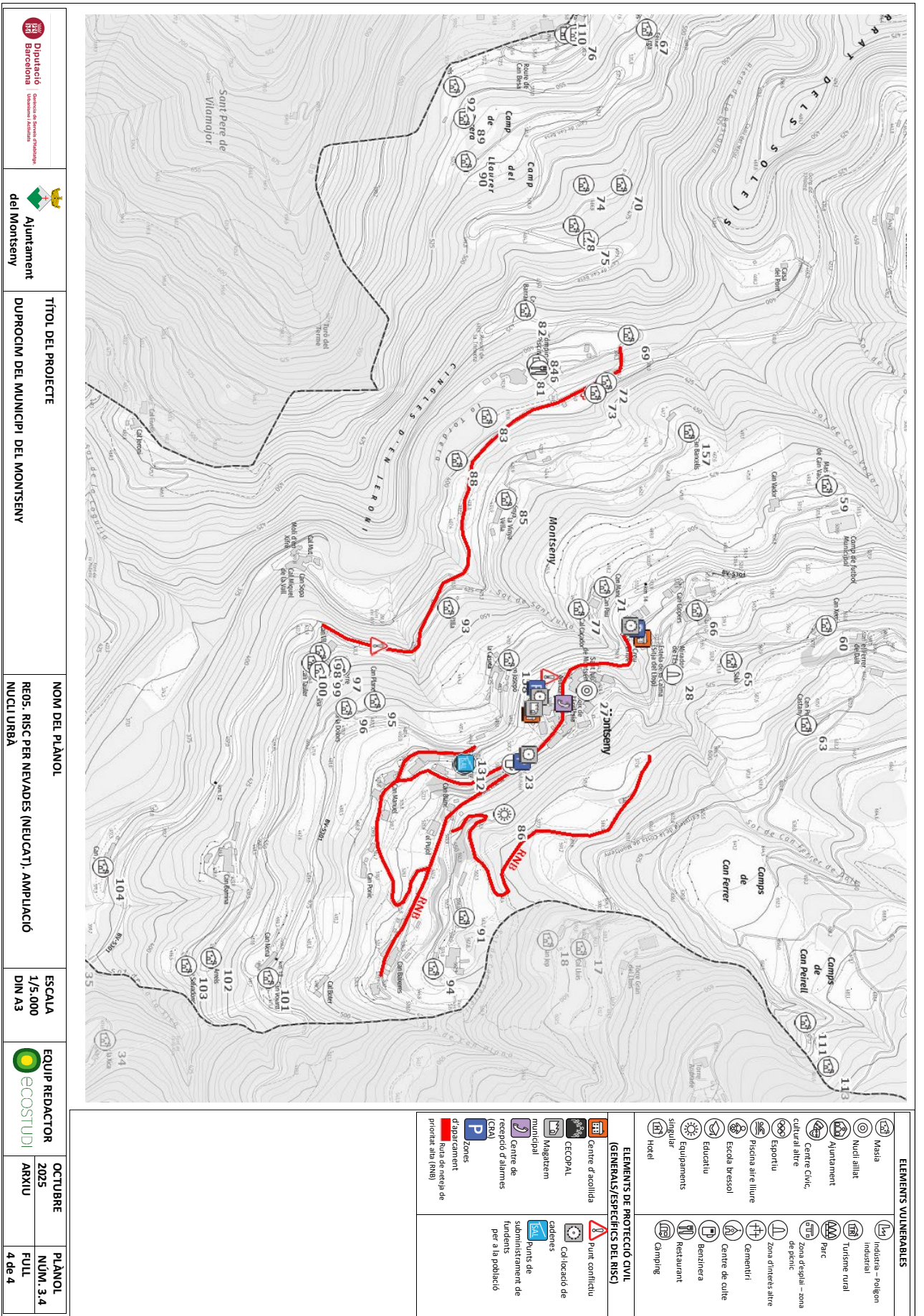


	Diputació de Barcelona Generalitat de Catalunya
	Ajuntament del Montseny
TÍTOL DEL PROJECTE	DUROCIUM DEL MUNICIPI DEL MONTSENY
NOM DEL PLÀNOL	REDS RISC PER NEVADES (NEUCAT), VISTA LA POCAFARINA
ESCALA	1/5.000 DIN A3
	EQUIP REDACTOR
OCTUBRE 2025	PLÀNOL NÚM. 3.3
ARXIU	FULL 3 de 4

AJUNTAMENT DE MONTSENY
Aquest document és una còpia simple del document electrònic original. Comprovi l'autenticitat del document al web de l'ajuntament de Montseny (<https://montseny.vallesoriental.cat/OAC/ValidarDoc.jsp>). Utilitzi el "Codi per a la validació" que apareix a la capçalera.

Codi Segur de Verificació:
6d558675-a586-473b-a13b-5b3c09b4c37f
Origen: Administració
Identificador document: ES_L01081000_2025_3067261
Data d'impressió: 01/12/2025 12:59:51
Pàgina 94 de 127

SIGNATURES
1.- POL CHUMILLAS (C:B64642325), 22/10/2025 15:09



<p>Diputació de Barcelona Generalitat de Catalunya</p>	<p>Ajuntament del Montseny</p>	<p>TÍTOL DEL PROJECTE DURROCIM DEL MUNICIPI DEL MONTSENY</p>	<p>NOM DEL PLÀNOL REOS. RISC PER NEVADES (NEUCAT). AMPLIACIÓ NUCLI URBÀ</p>	<p>ESCALA 1/5.000 DIN A3</p>	<p>EQUIP REDACTOR ecOSTUDI</p>	<p>OCTUBRE 2025 ARXIU</p>	<p>PLÀNOL NÚM. 3.4 FULL 4 de 4</p>
--	--------------------------------	--	---	--------------------------------------	--------------------------------	-------------------------------	--

AJUNTAMENT DE MONTSENY
Aquest document és una còpia simple del document electrònic original. Comprovi l'autenticitat del document al web de l'ajuntament de Montseny (<https://montseny.vallesoriental.cat/OAC/ValidarDoc.jsp>). Utilitzi el "Codi per a la validació" que apareix a la capçalera.

ELEMENTS VULNERABLS	ELEMENTS DE PROTECCIÓ CIVIL (GENERALS/ESPECÍFICS DEL RISC)
<ul style="list-style-type: none"> Masia Nucli aïllat Ajuntament Centre Cívic Cultural altre Esportiu Piscina aire lliure Escola bressol Educatiu Equipaments Hotel 	<ul style="list-style-type: none"> Indústria - Polígon industrial Turisme rural Parc Zona d'esplai - zona de picnic Zona d'interès aire Cementiri Centre de culte Benèfica Restaurant Camping
<ul style="list-style-type: none"> Centre d'acollida CECOPAL Magatzem municipal Centre de recepció d'ajutats CRAs Zones d'aparcament Àrea de recepció de prioritari alta (RNB) 	<ul style="list-style-type: none"> Punt conflictiu Cal·locació de cadenes Punts de subministrament de fustes per a la població

Codi Segur de Verificació:
6d558675-a586-473b-a13b-5b3c09b4c37f
Origen: Administració
Identificador document: ES_L01081000_2025_3067261
Data d'impressió: 01/12/2025 12:59:51
Pàgina 95 de 127

SIGNATURES
1.- POL CHUMILLAS (C:B64642325), 22/10/2025 15:09

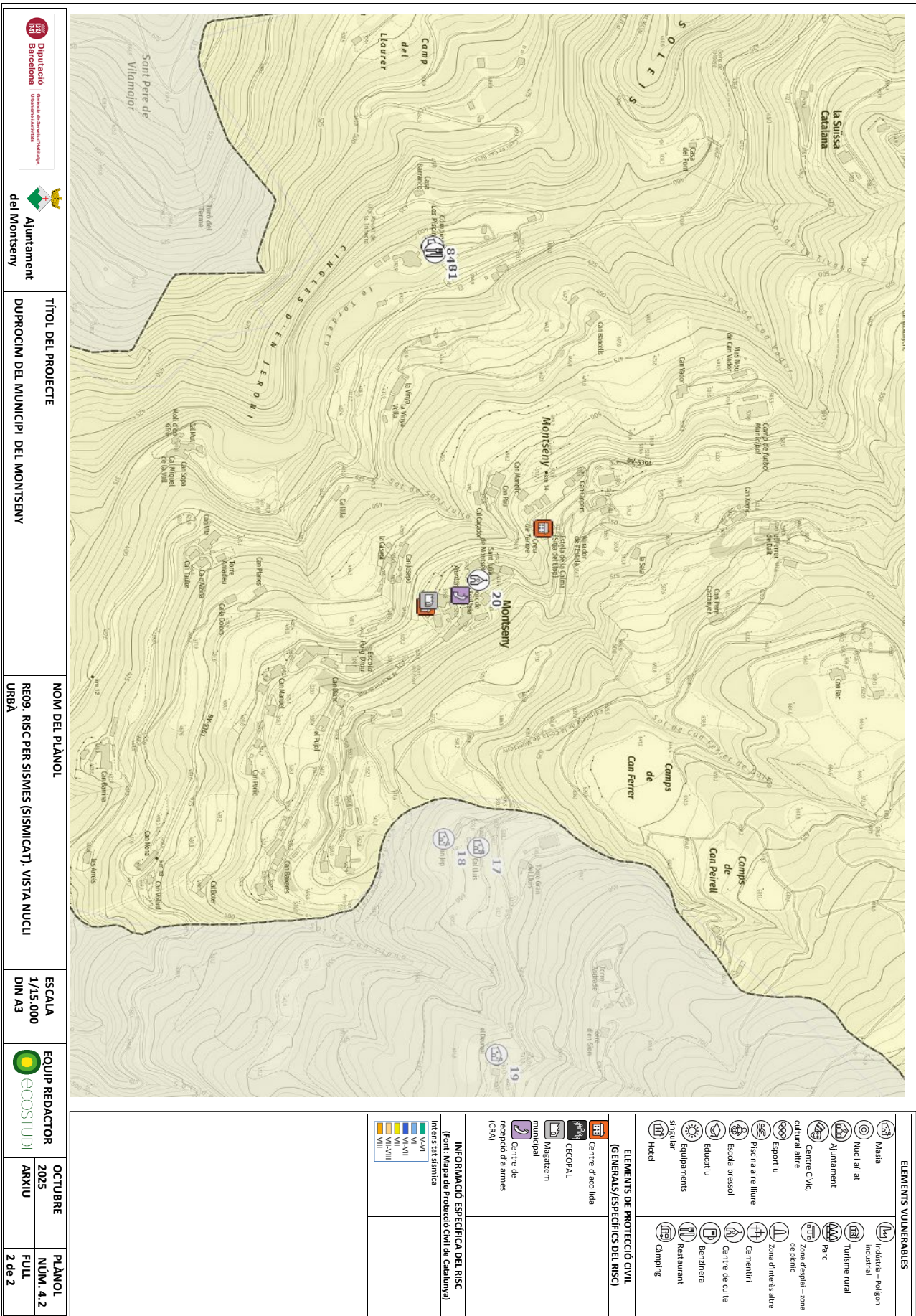


		<p>TÍTOL DEL PROJECTE DURROCIM DEL MUNICIPI DEL MONTSENY</p>	<p>NOM DEL PLÀNOL REG9. RISC PER SISMES (SISMICAT). VISTA GENERAL</p>	<p>ESCALA 1/25.000 DIN A3</p>		<p>OCTUBRE 2025 ARXIU</p> <p>PLÀNOL NÚM. 4.1 FULL 1 de 2</p>					
<table border="1"> <tr> <td data-bbox="295 1780 502 1915"> <p>ELEMENTS VULNERABLES</p> <ul style="list-style-type: none"> Masa Nudi aïllat Ajuntament Centre Cívic cultural altre Esportiu Piscina aire lliure Escola bressol Educatiu Equipaments singular Hotel </td> <td data-bbox="502 1780 710 1915"> <ul style="list-style-type: none"> Industria - Polígon industrial Turisme rural Parc Zona d'espai - zona de planç Zona d'interès aire Cementiri Centre de culte Benèfica Restaurant Camping </td> </tr> <tr> <td colspan="2" data-bbox="295 1915 710 2063"> <p>ELEMENTS DE PROTECCIÓ CIVIL GENERALS/ESPECÍFICS DEL RISC</p> <ul style="list-style-type: none"> Centre d'acollida CECOPAL Magatzem municipal Centre de recepció d'alarmes (CRA) </td> <td data-bbox="710 1915 1469 2063"> <p>INFORMACIÓ ESPECÍFICA DEL RISC (Font: Mapa de Protecció Civil de Catalunya)</p> <p>Intensitat sísmica</p> <ul style="list-style-type: none"> V-VI VI-VII VII-VIII VIII-VIII VIII </td> </tr> </table>							<p>ELEMENTS VULNERABLES</p> <ul style="list-style-type: none"> Masa Nudi aïllat Ajuntament Centre Cívic cultural altre Esportiu Piscina aire lliure Escola bressol Educatiu Equipaments singular Hotel 	<ul style="list-style-type: none"> Industria - Polígon industrial Turisme rural Parc Zona d'espai - zona de planç Zona d'interès aire Cementiri Centre de culte Benèfica Restaurant Camping 	<p>ELEMENTS DE PROTECCIÓ CIVIL GENERALS/ESPECÍFICS DEL RISC</p> <ul style="list-style-type: none"> Centre d'acollida CECOPAL Magatzem municipal Centre de recepció d'alarmes (CRA) 		<p>INFORMACIÓ ESPECÍFICA DEL RISC (Font: Mapa de Protecció Civil de Catalunya)</p> <p>Intensitat sísmica</p> <ul style="list-style-type: none"> V-VI VI-VII VII-VIII VIII-VIII VIII
<p>ELEMENTS VULNERABLES</p> <ul style="list-style-type: none"> Masa Nudi aïllat Ajuntament Centre Cívic cultural altre Esportiu Piscina aire lliure Escola bressol Educatiu Equipaments singular Hotel 	<ul style="list-style-type: none"> Industria - Polígon industrial Turisme rural Parc Zona d'espai - zona de planç Zona d'interès aire Cementiri Centre de culte Benèfica Restaurant Camping 										
<p>ELEMENTS DE PROTECCIÓ CIVIL GENERALS/ESPECÍFICS DEL RISC</p> <ul style="list-style-type: none"> Centre d'acollida CECOPAL Magatzem municipal Centre de recepció d'alarmes (CRA) 		<p>INFORMACIÓ ESPECÍFICA DEL RISC (Font: Mapa de Protecció Civil de Catalunya)</p> <p>Intensitat sísmica</p> <ul style="list-style-type: none"> V-VI VI-VII VII-VIII VIII-VIII VIII 									

AJUNTAMENT DE MONTSENY
Aquest document és una còpia simple del document electrònic original. Comprovi l'autenticitat del document al web de l'ajuntament de Montseny (<https://montseny.vallesoriental.cat/OAC/ValidarDoc.jsp>). Utilitzi el "Codi per a la validació" que apareix a la capçalera.

Codi Segur de Verificació:
6d558675-a586-473b-a13b-5b3c09b4c37f
Origen: Administració
Identificador document: ES_L01081000_2025_3067261
Data d'impressió: 01/12/2025 12:59:51
Pàgina 96 de 127

SIGNATURES
1.- POL CHUMILLAS (C:B64642325), 22/10/2025 15:09



		TÍTOL DEL PROJECTE DURROCIM DEL MUNICIPI DEL MONTSENY	NOM DEL PLÀNOL REG9. RISC PER SISMES (SISMICAT). VISTA NUCLI URBÀ	ESCALA 1/15.000 DIN A3		OCTUBRE 2025 ARXIU	PLÀNOL NÚM. 4.2 FULL 2 de 2
--	--	---	---	-------------------------------------	--	-------------------------------------	--

AJUNTAMENT DE MONTSENY
Aquest document és una còpia simple del document electrònic original. Comprovi l'autenticitat del document al web de l'ajuntament de Montseny (<https://montseny.vallesoriental.cat/OAC/ValidarDoc.jsp>). Utilitzi el "Codi per a la validació" que apareix a la capçalera.

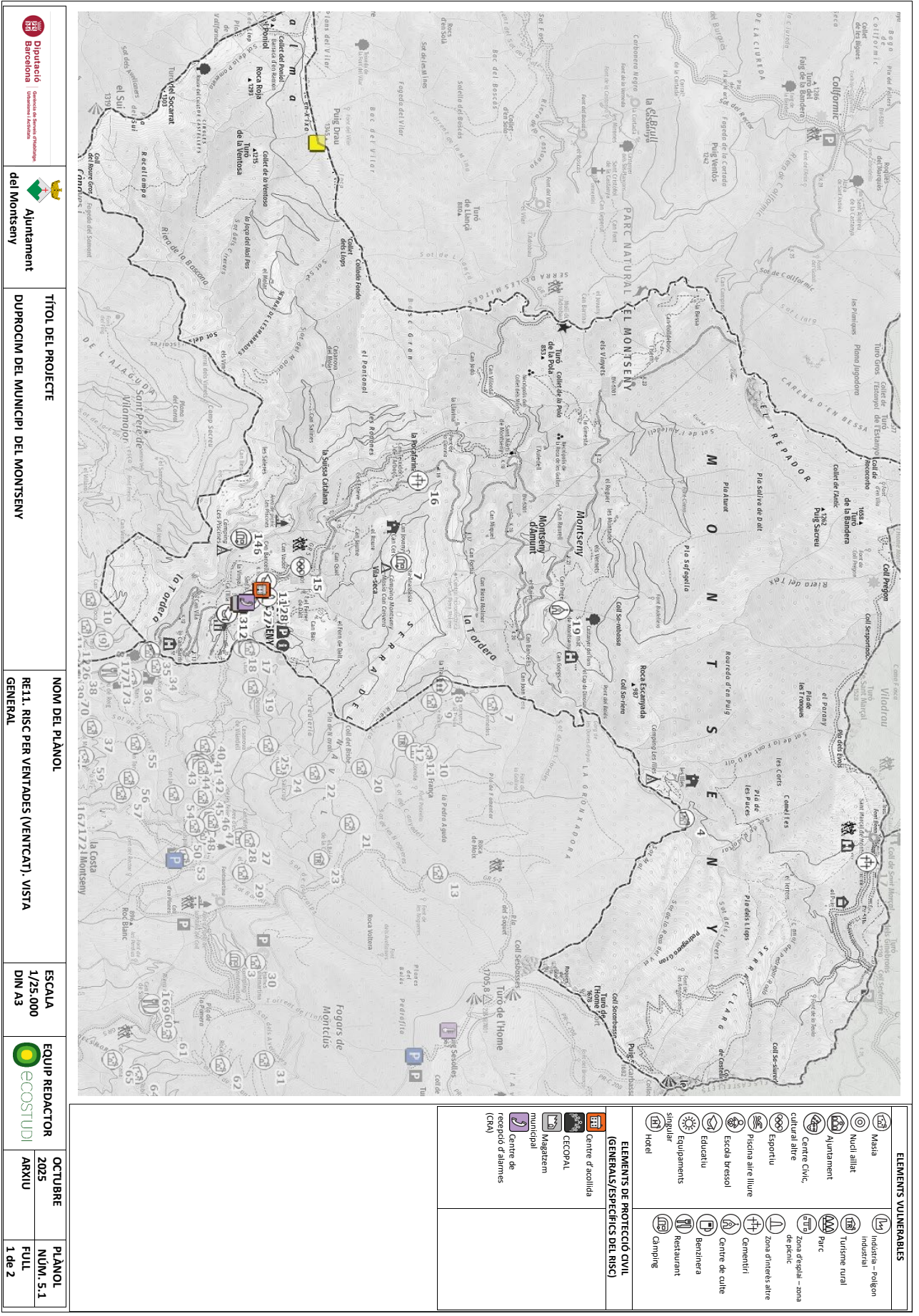

ELEMENTS VULNERABLES			
	Masia		Indústria - Polígon industrial
	Nucli aïllat		Turisme rural
	Ajuntament		Parc
	Centre Cívic, cultural altre		Zona d'esplai - zona de picnic
	Esportiu		Zona d'interès aire
	Piscina aire llure		Cementiri
	Escola bressol		Centre de culte
	Educatiu		Benèfica
	Equipaments singular		Restaurant
	Hotel		Camping

ELEMENTS DE PROTECCIÓ CIVIL (GENERALS/ESPECÍFICS DEL RISC)			
	Centre d'acollida		CECOPAL
	Magatzem municipal		Centre de recepció d'alarmes (CRA)

INFORMACIÓ ESPECÍFICA DEL RISC (Font: Mapa de Protecció Civil de Catalunya)	
	V-VI
	VI-VII
	VII-VIII
	VIII

Codi Segur de Verificació:
6d558675-a586-473b-a13b-5b3c09b4c37f
Origen: Administració
Identificador document: ES_L01081000_2025_3067261
Data d'impressió: 01/12/2025 12:59:51
Pàgina 97 de 127

SIGNATURES
1.- POL CHUMILLAS (C:B6462325), 22/10/2025 15:09



Diputació de Barcelona
Generalitat de Catalunya

Ajuntament del Montseny

TÍTOL DEL PROJECTE
DURROCIM DEL MUNICIPI DEL MONTSENY

NOM DEL PLÀNOL
RELL. RISC PER VENTADES (VENTCAT). VISTA GENERAL

ESCALA
1/25.000
DIN A3

EQUIP REDACTOR
ecostudi

OCOTBRE 2025

PLÀNOL NÚM. 5.1
FULL 1 de 2




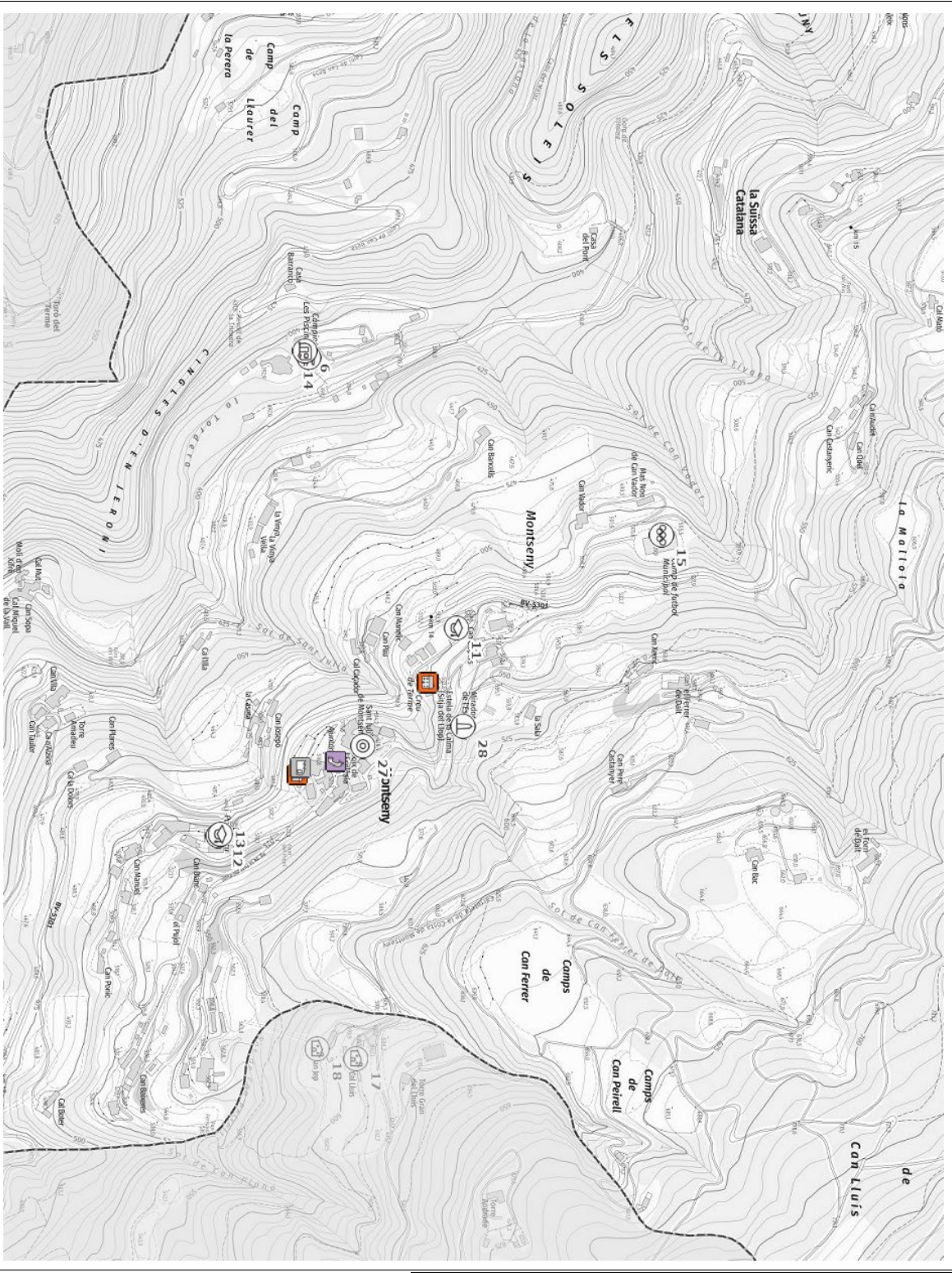
ELEMENTS VULNERABLES	
ELEMENTS DE PROTECCIÓ CIVIL (GENERALS/ESPECÍFICS DEL RISC)	

AJUNTAMENT DE MONTSENY
Aquest document és una còpia simple del document electrònic original. Comprovi l'autenticitat del document al web de l'ajuntament de Montseny (<https://montseny.vallesoriental.cat/OAC/ValidarDoc.jsp>). Utilitzi el "Codi per a la validació" que apareix a la capçalera.

Codi Segur de Verificació:
6d558675-a586-473b-a13b-5b3c09b4c37f
Origen: Administració
Identificador document: ES_L01081000_2025_3067261
Data d'impressió: 01/12/2025 12:59:51
Pàgina 98 de 127

SIGNATURES
1.- POL CHUMILLAS (C:B64642325), 22/10/2025 15:09




 Diputació de Barcelona Generalitat de Catalunya	 Ajuntament del Montseny	TÍTOL DEL PROJECTE DURROCIM DEL MUNICIPI DEL MONTSENY	NOM DEL PLÀNOL REIL·LISC PER VENTADES (VENTCAT) VISTA NUCCI URBÀ	ESCALA 1/5.000 DIN A3	 EQUIP REDACTOR ecOSTUDI	OCTUBRE 2025 ARXIU	PLÀNOL NÚM. 5.2 FULL 2 de 2				
											
ELEMENTS DE PROTECCIÓ CIVIL (GENERAIS/ESPECÍFICS DEL RISC)				<table border="1"> <tr> <td data-bbox="1053 1780 1141 1915"> <ul style="list-style-type: none"> Centre d'acollida CECOPAL Magatzem municipal Centre de recepció d'alarmes (CRA) </td> <td data-bbox="1053 1915 1476 2063"> ELEMENTS VULNERABLES <table border="1"> <tr> <td data-bbox="1053 1915 1141 2063"> <ul style="list-style-type: none"> Massa Nuclí aïllat Ajuntament Centre Cívic cultural altre Esportiu Piscina aire lliure Escola bressol Educatiu Equipaments singular Hotel </td> <td data-bbox="1141 1915 1476 2063"> <ul style="list-style-type: none"> Indústria - Polígon industrial Turisme rural Parc Zona d'espai - zona de picnic Zona d'interès altre Cementiri Centre de culte Benèfica Restaurant Camping </td> </tr> </table> </td> </tr> </table>				<ul style="list-style-type: none"> Centre d'acollida CECOPAL Magatzem municipal Centre de recepció d'alarmes (CRA) 	ELEMENTS VULNERABLES <table border="1"> <tr> <td data-bbox="1053 1915 1141 2063"> <ul style="list-style-type: none"> Massa Nuclí aïllat Ajuntament Centre Cívic cultural altre Esportiu Piscina aire lliure Escola bressol Educatiu Equipaments singular Hotel </td> <td data-bbox="1141 1915 1476 2063"> <ul style="list-style-type: none"> Indústria - Polígon industrial Turisme rural Parc Zona d'espai - zona de picnic Zona d'interès altre Cementiri Centre de culte Benèfica Restaurant Camping </td> </tr> </table>	<ul style="list-style-type: none"> Massa Nuclí aïllat Ajuntament Centre Cívic cultural altre Esportiu Piscina aire lliure Escola bressol Educatiu Equipaments singular Hotel 	<ul style="list-style-type: none"> Indústria - Polígon industrial Turisme rural Parc Zona d'espai - zona de picnic Zona d'interès altre Cementiri Centre de culte Benèfica Restaurant Camping
<ul style="list-style-type: none"> Centre d'acollida CECOPAL Magatzem municipal Centre de recepció d'alarmes (CRA) 	ELEMENTS VULNERABLES <table border="1"> <tr> <td data-bbox="1053 1915 1141 2063"> <ul style="list-style-type: none"> Massa Nuclí aïllat Ajuntament Centre Cívic cultural altre Esportiu Piscina aire lliure Escola bressol Educatiu Equipaments singular Hotel </td> <td data-bbox="1141 1915 1476 2063"> <ul style="list-style-type: none"> Indústria - Polígon industrial Turisme rural Parc Zona d'espai - zona de picnic Zona d'interès altre Cementiri Centre de culte Benèfica Restaurant Camping </td> </tr> </table>	<ul style="list-style-type: none"> Massa Nuclí aïllat Ajuntament Centre Cívic cultural altre Esportiu Piscina aire lliure Escola bressol Educatiu Equipaments singular Hotel 	<ul style="list-style-type: none"> Indústria - Polígon industrial Turisme rural Parc Zona d'espai - zona de picnic Zona d'interès altre Cementiri Centre de culte Benèfica Restaurant Camping 								
<ul style="list-style-type: none"> Massa Nuclí aïllat Ajuntament Centre Cívic cultural altre Esportiu Piscina aire lliure Escola bressol Educatiu Equipaments singular Hotel 	<ul style="list-style-type: none"> Indústria - Polígon industrial Turisme rural Parc Zona d'espai - zona de picnic Zona d'interès altre Cementiri Centre de culte Benèfica Restaurant Camping 										

Codi Segur de Verificació:
6d558675-a586-473b-a13b-5b3c09b4c37f
Origen: Administració
Identificador document: ES_L01081000_2025_3067261
Data d'impressió: 01/12/2025 12:59:51
Pàgina 99 de 127

SIGNATURES
1.- POL CHUMILLAS (C:B64642325), 22/10/2025 15:09



	Montseny DOCUMENT ÚNIC DE PROTECCIÓ CIVIL MUNICIPAL (DUPROCIM)	Data: 17 octubre de 2025 Revisió: 1
---	--	---

Annexos



Montseny
**DOCUMENT ÚNIC DE PROTECCIÓ CIVIL MUNICIPAL
(DUPROCIM)**


Data: 17 octubre de
2025
Revisió: 1

Annex I. Criteris d'activació dels plans de protecció civil de la Generalitat

RISC	SITUACIÓ	FASE D'ACTIVACIÓ
RE02. Emergències per incendis forestals	<p>Valoració conjunta dels indicadors següents:</p> <ul style="list-style-type: none"> -El mapa diari de perill d'incendi forestal: perill molt alt significativament extens en el territori. -El Pla Alfa (nivell 3). -Altres indicadors que facin preveure un augment del nivell de risc. -En incendis rellevants que, tot i afectar la població, ho fan de forma reduïda, no requereixen mesures d'emergència i es poden solucionar amb els mitjans habituals de gestió d'emergències. -Simultaneïtat d'incendis sense afectació a la població. -A criteri de la Direcció del Pla, quan es produeixin situacions potencialment greus de GIF. 	PREALERTA
	<ul style="list-style-type: none"> -En incendis que, sense implicar risc per a les persones alienes a l'extinció i per als béns que no siguin de naturalesa forestal, es preveu que tinguin una duració prou important perquè sigui necessari activar un dispositiu i recursos extraordinaris aliens a la guàrdia ordinària dels serveis d'emergència. -En incendis que impliquin perill per a les persones i sigui apropiat ordenar-ne el confinament o l'evacuació de zones concretes en un espai limitat proper a l'incendi. -En cas que el mapa diari de perill d'incendi forestal presenti perill extrem significativament extens en el territori. -En el cas d'activació del Pla Alfa nivell 4 i d'aplicació de mesures d'emergència restrictives que afectin la població. -En situacions rellevants de simultaneïtat d'incendis de nivell inferior. -En incendis importants ja controlats, que hagin comportat l'activació del Pla en fase d'emergència i 	ALERTA





	Montseny DOCUMENT ÚNIC DE PROTECCIÓ CIVIL MUNICIPAL (DUPROCIM)	Data: 17 octubre de 2025 Revisió: 1
---	--	---

RISC	SITUACIÓ	FASE D'ACTIVACIÓ
	<p>on es faci necessari un control de la zona afectada a l'efecte d'evitar que es produeixi una reactivació.</p> <p>En altres supòsits, a criteri del director del Pla, que justifiquin l'activació d'un dispositiu preventiu especial.</p>	
	<ul style="list-style-type: none"> - Evacuacions o confinaments massius de població o altres mesures d'emergència de compliment obligatori generalitzat per a tota la població. - Afectació destacable en el territori que pot ser susceptible de declaració de zona afectada greument per una emergència de protecció civil. - Necessitat de mitjans d'altres administracions públiques no adscrits al Pla. - Necessitat de requerir, intervenir o ocupar temporalment i de forma transitòria béns necessaris per afrontar la situació d'emergència. - Ordenar a persones la prestació de serveis destinats a afrontar l'emergència. - Altres supòsits, a criteri del director del Pla, que justifiquin l'activació de recursos extraordinaris. 	EMERGÈNCIA

Codi Segur de Verificació:
6d558675-a586-473b-a13b-5b3c09b4c37f
Origen: Administració
Identificador document: ES_L01081000_2025_3067261
Data d'impressió: 01/12/2025 12:59:51
Pàgina 102 de 127


SIGNATURES
1.- POL CHUMILLAS (C:B64642325), 22/10/2025 15:09



	Montseny DOCUMENT ÚNIC DE PROTECCIÓ CIVIL MUNICIPAL (DUPROCIM)	Data: 17 octubre de 2025 Revisió: 1
--	--	--

RISC	SITUACIÓ	FASE D'ACTIVACIÓ
RE05. Emergències per nevades (NEUCAT)	Una o més comarques es trobin en situació de risc moderat per nevades com a conseqüència de l'emissió d'un avís de perill meteorològic SMP per neu per part del Servei Meteorològic de Catalunya, és a dir: -Previsió de nevades amb un SMP grau 1 per neu en comarques amb vulnerabilitat alta, molt alta o extrema. -Previsió de nevades amb un SMP grau 2 per neu en comarques amb vulnerabilitat baixa, moderada, alta o molt alta. -Previsió de nevades amb un SMP grau 3 per neu en comarques amb vulnerabilitat baixa. La Direcció del Pla, en funció de la mobilitat prevista, estimi la necessitat de fer una major difusió del risc de nevades en aquelles comarques que es trobin en situació de risc baix.	PREALERTA
	Una o més comarques es trobin en situació de risc alt per nevades com a conseqüència de l'emissió d'un avís de perill meteorològic SMP per neu per part del Servei Meteorològic de Catalunya, és a dir: -Previsió de nevades amb un SMP grau 2 per neu en comarques amb vulnerabilitat extrema. -Previsió de nevades amb un SMP grau 3 per neu a qualsevol comarca excepte les vulnerabilitat baixa. -Previsió de nevades amb un SMP grau 4 per neu a qualsevol comarca. -Previsió de nevades amb un SMP grau 5 per neu en comarques amb vulnerabilitat molt alta, alta, moderada o baixa. -Previsió de nevades amb un SMP grau 6 per neu en comarques de vulnerabilitat moderada o baixa. Quan, com a conseqüència de la neu, es comencin a produir afectacions puntuals i/o lleus sobre la xarxa viària i/o ferroviària, algun dels serveis bàsics o a la població.	ALERTA
	Com a conseqüència de la neu, es comencin a produir afectacions importants a la xarxa viària i/o	EMERGÈNCIA



	Montseny DOCUMENT ÚNIC DE PROTECCIÓ CIVIL MUNICIPAL (DUPROCIM)	Data: 17 octubre de 2025 Revisió: 1
---	--	---


RISC	SITUACIÓ	FASE D'ACTIVACIÓ
	<p>ferroviària, algun dels serveis bàsics o a la població en un àmbit territorial reduït o extens.</p> <p>En aquelles situacions en què una o més comarques es trobin en situació de risc extrem per nevades com a conseqüència de l'emissió d'un avís de perill meteorològic SMP graus 5 i 6 per neu per part del Servei Meteorològic de Catalunya, la Direcció del Pla valorarà en cada cas la necessitat d'activar el Pla NEUCAT en ALERTA o en EMERGÈNCIA.</p> <p>Les activacions en emergència es corresponen amb situacions en les que en una zona, comarca o comarques:</p> <ul style="list-style-type: none"> -Es decideixi tallar el trànsit a un nombre considerable de vies per facilitar les tasques de neteja. -Es comenci a produir el bloqueig de vehicles i/o persones de manera descontrolada. -Es tingui constància que comencen a quedar aïllats nuclis de població com a conseqüència dels talls a les vies de comunicació. -S'interrompi el funcionament de diferents mitjans de transport com autobusos de línia, transport escolar, etc... -Es produeixin talls de subministrament generalitzats i/o de llarga durada d'algun dels serveis bàsics. Especial atenció amb els talls de subministrament elèctric i amb possibles fallades en les telecomunicacions. 	



Montseny
**DOCUMENT ÚNIC DE PROTECCIÓ CIVIL MUNICIPAL
(DUPROCIM)**


Data: 17 octubre de
2025
Revisió: 1

RISC	SITUACIÓ	FASE D'ACTIVACIÓ																																							
RE09. Emergència s per sismes	<p>La taula 11 permet decidir la fase del Pla SISMICAT en els instants immediatament posteriors al sisme, ja que té en compte com a criteri la intensitat màxima a Catalunya, que s'obté de manera automàtica immediatament després del sisme.</p> <p>La taula 12, basada en la informació rebuda del territori, permet establir la fase del pla en funció de la percepció del sisme, la gravetat dels danys a les persones, els edificis i les línies vitals. Cadascuna d'aquestes tipologies per si sola pot determinar la fase del pla, no cal que es donin simultàniament. Aquesta segona taula permet ajustar la fase del pla a mesura que es vagi obtenint informació sobre la percepció o els danys causats pel sisme i en funció del desplegament de recursos necessari per atendre la població afectada.</p> <p>Taula 11. Criteris per establir les fases o situacions del Pla SISMICAT en funció de la intensitat màxima</p> <table border="1"> <thead> <tr> <th rowspan="2">Fase o situació del pla</th> <th colspan="3">Classificació comarcal</th> </tr> <tr> <th>Comarca de densitat alta o Zona A</th> <th>Comarca de densitat mitjana o Zona B</th> <th>Comarca de densitat baixa o Zona C</th> </tr> </thead> <tbody> <tr> <td>Situació de prealerta</td> <td>I màxima: 3 a 3,5 (III a III-IV)</td> <td>I màxima: 3 a 4 (III a IV)</td> <td>I màxima: 3 a 4,5 (III a IV-V)</td> </tr> <tr> <td>Fase d'alerta</td> <td>I màxima: 4 a 4,5 (IV a IV-V)</td> <td>I màxima: 4,5 a 5,5 (IV-V a V-VI)</td> <td>I màxima: 5 a 6,5 (V a VI-VII)</td> </tr> <tr> <td>Fase d'emergència</td> <td>I màxima: ≥ 5 ($\geq V$)</td> <td>I màxima: ≥ 6 ($\geq VI$)</td> <td>I màxima: ≥ 7 ($\geq VII$)</td> </tr> </tbody> </table> <p>Els sismes amb intensitats inferiors a 3 (III) no es consideren dins de les fases o situacions del Pla, tret que siguin àmpliament percebuts o causin algun tipus de danys d'acord amb el que s'estableix a la taula del punt 4.2.2 que es mostra a continuació. La difusió d'aquests sismes d'intensitat baixa es farà d'acord amb el que s'estableixi al procediment del CECAT.</p> <p>Taula 12. Criteris per establir les fases o situacions del Pla SISMICAT en funció de la percepció dels danys observats</p> <table border="1"> <thead> <tr> <th>Fase o situació del pla</th> <th>Percepció</th> <th>Danys persones</th> <th>Danys edificis</th> <th>Danys línies vitals</th> </tr> </thead> <tbody> <tr> <td>Situació de prealerta</td> <td>Percepció àmplia en algun municipi</td> <td>Cap</td> <td>Cap</td> <td>Cap</td> </tr> <tr> <td>Fase d'alerta</td> <td>Qualsevol</td> <td>Persones afectades</td> <td>Danys als edificis però sense edificis inhabitables</td> <td>Afectació de les línies vitals a escala local</td> </tr> <tr> <td>Fase d'emergència</td> <td>Qualsevol</td> <td>Victimes mortals</td> <td>Edificis inhabitables</td> <td>Afectació de les línies vitals a escala comarcal</td> </tr> </tbody> </table>	Fase o situació del pla	Classificació comarcal			Comarca de densitat alta o Zona A	Comarca de densitat mitjana o Zona B	Comarca de densitat baixa o Zona C	Situació de prealerta	I màxima: 3 a 3,5 (III a III-IV)	I màxima: 3 a 4 (III a IV)	I màxima: 3 a 4,5 (III a IV-V)	Fase d'alerta	I màxima: 4 a 4,5 (IV a IV-V)	I màxima: 4,5 a 5,5 (IV-V a V-VI)	I màxima: 5 a 6,5 (V a VI-VII)	Fase d'emergència	I màxima: ≥ 5 ($\geq V$)	I màxima: ≥ 6 ($\geq VI$)	I màxima: ≥ 7 ($\geq VII$)	Fase o situació del pla	Percepció	Danys persones	Danys edificis	Danys línies vitals	Situació de prealerta	Percepció àmplia en algun municipi	Cap	Cap	Cap	Fase d'alerta	Qualsevol	Persones afectades	Danys als edificis però sense edificis inhabitables	Afectació de les línies vitals a escala local	Fase d'emergència	Qualsevol	Victimes mortals	Edificis inhabitables	Afectació de les línies vitals a escala comarcal	ALERTA EMERGÈNCI A
	Fase o situació del pla		Classificació comarcal																																						
Comarca de densitat alta o Zona A		Comarca de densitat mitjana o Zona B	Comarca de densitat baixa o Zona C																																						
Situació de prealerta	I màxima: 3 a 3,5 (III a III-IV)	I màxima: 3 a 4 (III a IV)	I màxima: 3 a 4,5 (III a IV-V)																																						
Fase d'alerta	I màxima: 4 a 4,5 (IV a IV-V)	I màxima: 4,5 a 5,5 (IV-V a V-VI)	I màxima: 5 a 6,5 (V a VI-VII)																																						
Fase d'emergència	I màxima: ≥ 5 ($\geq V$)	I màxima: ≥ 6 ($\geq VI$)	I màxima: ≥ 7 ($\geq VII$)																																						
Fase o situació del pla	Percepció	Danys persones	Danys edificis	Danys línies vitals																																					
Situació de prealerta	Percepció àmplia en algun municipi	Cap	Cap	Cap																																					
Fase d'alerta	Qualsevol	Persones afectades	Danys als edificis però sense edificis inhabitables	Afectació de les línies vitals a escala local																																					
Fase d'emergència	Qualsevol	Victimes mortals	Edificis inhabitables	Afectació de les línies vitals a escala comarcal																																					

	Montseny DOCUMENT ÚNIC DE PROTECCIÓ CIVIL MUNICIPAL (DUPROCIM)	Data: 17 octubre de 2025 Revisió: 1
---	--	---


RISC	SITUACIÓ	FASE D'ACTIVACIÓ
RE11. Emergències per ventades	- Previsió de ventades amb un SMP grau 1 a la comarca del Barcelonès. - Previsió de ventades amb un SMP grau 2 a les comarques de densitat de població alta - Previsió de ventades amb un SMP grau 3 a les comarques de densitat de població baixa	PREALERTA
	- Previsió de ventades amb un SMP grau 2 a la comarca del Barcelonès. - Previsió de ventades amb un SMP grau 3 a les comarques de densitat de població alta. - Previsió de ventades amb un SMP grau 4 a qualsevol comarca. - Previsió de ventades amb un SMP grau 5 a qualsevol comarca. - Previsió de ventades amb un SMP grau 6 a qualsevol comarca. - El vent està provocant danys poc importants d'abast territorial limitat.	ALERTA
	- El vent està provocant danys importants i amb un abast territorial extens.	EMERGÈNCIA



	Montseny DOCUMENT ÚNIC DE PROTECCIÓ CIVIL MUNICIPAL (DUPROCIM)	Data: 17 octubre de 2025 Revisió: 1
---	--	---

RISC	SITUACIÓ	FASE D'ACTIVACIÓ
RE12. Emergències Per Pandèmies	<p>Situacions en què calgui un seguiment de l'evolució de forma detallada:</p> <ul style="list-style-type: none"> - Quan el Grup d'Avaluació del Risc per a la Població determini que hi ha un risc potencial elevat. - Afectacions a territoris amb què hi hagi mobilitat o intercanvi de persones o mercaderies habitualment i que facin preveure la detecció dels primers casos a curt termini. - Previsió de situacions d'impacte social. - Previsió d'una possible afectació d'alguns serveis essencials. <p>Període postpandèmic fins que es desactivi el seguiment.</p>	PREALERTA
	<p>Situacions en què cal començar a aplicar mesures d'emergència de caràcter puntual i no generalitzades per afrontar els efectes de la malaltia:</p> <ul style="list-style-type: none"> - Quan s'hagi produït la detecció dels primers casos i calgui aplicar mesures de contenció (aïllament, seguiment de contactes, etc.). - Perill de col·lapse del sistema sanitari i postcol·lapse del sistema si es manté la pandèmia. - Quan es comenci a detectar impacte social i període posterior a l'impacte si es manté la pandèmia. - Afectació a alguns serveis essencials quan encara es garanteixin els serveis mínims. - Mesures de contenció per evitar la propagació de la malaltia que afectin drets de la ciutadania de manera puntual. - Quan es preveu que es pugui produir una nova onada a mitjà termini. - Sortida de situació d'impacte que hagi comportat la fase d'emergència si es manté el període pandèmic. <p>Altres situacions anàlogues a criteri del Comitè de Direcció.</p>	ALERTA



	Montseny DOCUMENT ÚNIC DE PROTECCIÓ CIVIL MUNICIPAL (DUPROCIM)	Data: 17 octubre de 2025 Revisió: 1
---	--	---

RISC	SITUACIÓ	FASE D'ACTIVACIÓ
	<p>Situacions en què cal aplicar mesures d'emergència de caràcter general per contenir el contagi de la malaltia i que tenen un alt impacte.</p> <p>Situacions de col·lapse del sistema sanitari.</p> <ul style="list-style-type: none">- Situacions en què no es puguin garantir els serveis mínims essencials o hi hagi risc imminent de col·lapse d'aquests serveis.- Quan el Comitè de Direcció del Pla decideixi l'aplicació obligatòria i de manera generalitzada de mesures de contenció que restringeixin drets de la ciutadania (confinaments perimetrals, confinaments domiciliaris, tocs de queda, restriccions d'activitats, etc.).- Situacions d'alt impacte social generalitzat.- En aplicació de normativa amb rang superior a l'autonòmic, incloent-hi els estats d'alarma o excepció. <p>Quan s'apliquen mesures determinades per plans superiors a l'autonòmic.</p> <p>Altres situacions anàlogues a criteri del Comitè de Direcció.</p>	EMERGÈNCIA

Codi Segur de Verificació:
6d558675-a586-473b-a13b-5b3c09b4c37f
Origen: Administració
Identificador document: ES_L01081000_2025_3067261
Data d'impressió: 01/12/2025 12:59:51
Pàgina 108 de 127

SIGNATURES
1.- POL CHUMILLAS (C:B64642325), 22/10/2025 15:09



	Montseny DOCUMENT ÚNIC DE PROTECCIÓ CIVIL MUNICIPAL (DUPROCIM)	Data: 17 octubre de 2025 Revisió: 1
--	--	---

Annex II. Models de declaració d'activació i altres comunicats i disposicions

1. MODEL DE DECLARACIÓ FORMAL DE SITUACIÓ DE PRE-ALERTA DEL PLA D'ACTUACIÓ MUNICIPAL PER

NOTIFICACIÓ DE COMUNICACIÓ DE SITUACIÓ DE <i>PRE-ALERTA</i> DEL PLA DE PROTECCIÓ CIVIL MUNICIPAL PER
<i>(enviar-ho al CECAT per correu electrònic)</i>
....., alcalde/ssa de Montseny, pels poders que tinc,
DECLARO:
<u>LA SITUACIÓ DE PRE-ALERTA</u> del Pla de protecció civil municipal, a causa de/d'
.....
Les mesures previstes són:
•
•
.....
Alcalde/ssa
de Montseny, de/d'
de 202

2. MODEL DE DECLARACIÓ FORMAL D'ACTIVACIÓ I DESACTIVACIÓ DEL PLA DE PROTECCIÓ CIVIL MUNICIPAL PER EN ALERTA/EMERGÈNCIA

NOTIFICACIÓ D'ACTIVACIÓ PLA DE PROTECCIÓ CIVIL MUNICIPAL EN <i>ALERTA</i>
<i>(enviar-ho al CECAT per correu electrònic)</i>
....., alcalde/ssa de Montseny, pels poders que tinc,
DECLARO:
<u>ACTIVAT</u> el Pla de protecció civil municipal, a causa de/d'
<u>CONSTITUÏT</u> el Comitè d'Emergències.
Les mesures previstes són:
•
•
.....
Alcalde/ssa
de Montseny, de/d'
de 202

Codi Segur de Verificació:
6d558675-a586-473b-a13b-5b3c09b4c37f
Origen: Administració
Identificador document: ES_L01081000_2025_3067261
Data d'impressió: 01/12/2025 12:59:51
Pàgina 109 de 127

SIGNATURES
1.- POL CHUMILLAS (C:B64642325), 22/10/2025 15:09



	Montseny DOCUMENT ÚNIC DE PROTECCIÓ CIVIL MUNICIPAL (DUPROCIM)	Data: 17 octubre de 2025 Revisió: 1
--	--	---

NOTIFICACIÓ D'ACTIVACIÓ PLA DE PROTECCIÓ CIVIL MUNICIPAL PER EN EMERGÈNCIA/ EMERGÈNCIA 1/EMERGÈNCIA 2 <i>(enviar-ho al CECAT per correu electrònic)</i>
....., alcalde/ssa de Montseny, pels poders que tinc,
DECLARO:
<u>ACTIVAT</u> el Pla de protecció civil municipal, a causa de/d'
<u>CONSTITUÏT</u> el Comitè d'Emergències.
Les mesures previstes són:
• •
Alcalde/ssa de Montseny, de/d' de 202

NOTIFICACIÓ DE DESACTIVACIÓ DEL PLA DE PROTECCIÓ CIVIL MUNICIPAL PER <i>(enviar-ho al CECAT per correu electrònic)</i>
....., alcalde de Montseny, pels poders que tinc, ja que ha desaparegut tot el risc,
DECLARO:
<u>DISSOLT</u> el Comitè d'Emergències.
<u>DESACTIVAT</u> el Pla de protecció civil municipal, a causa de/d', i la tornada a la normalitat.
.....
Alcalde/ssa de Montseny, de/d' de 202



	Montseny DOCUMENT ÚNIC DE PROTECCIÓ CIVIL MUNICIPAL (DUPROCIM)	Data: 17 octubre de 2025 Revisió: 1
--	--	---

3.MODEL DE BAN AMB UNA ORDRE D'EVACUACIÓ O DE CONFINAMENT


BAN – ORDRE D'EVACUACIÓ
<p>L'Ajuntament comunica que s'ha d'evacuar la zona compresa:.....(especifiqueu el nom dels carrers / les zones)..... Seguiu les següents instruccions:</p> <ul style="list-style-type: none"> • Aneu amb els vostres vehicles a..... (especifiqueu el trajecte o la ruta a seguir, si cal)..... • Si no teniu un mitjà de transport propi, aneu a.....(especifiqueu l'adreça)..... • Agafeu només el que sigui imprescindible (la documentació; la medicació, si en preneu; diners...). Si aneu carregats, l'evacuació no podrà ser tan ràpida i àgil com cal.


BAN – ORDRE DE CONFINAMENT
<p>L'Ajuntament comunica que la població, barriada, ha de quedar-se confinada o tancada a casa seva. Seguiu les següents instruccions:</p> <ul style="list-style-type: none"> • Tanqueu-vos a casa vostra; si sou al carrer, tanqueu-vos a l'edifici més pròxim. • Tanqueu les portes i les finestres. • Pareu els sistemes de ventilació i climatització. • Escolteu la ràdio: us anirem informant de la situació. • No sortiu de casa fins que us ho diguem nosaltres.

4.MODEL DE COMUNICAT D'AVÍS D'EVACUACIÓ O DE CONFINAMENT

COMUNICAT D'EVACUACIÓ
<p>ATENCIÓ, ATENCIÓ: L'Ajuntament comunica que cal evacuar aquesta zona. Seguiu les següents instruccions:</p> <ul style="list-style-type: none"> • Aneu, amb els vostres vehicles, a • Si no teniu cap mitjà de transport, aneu a, on us recollirem. • Tanqueu bé les portes, les finestres i les persianes. <p>A, podreu esperar fins que hagi passat el risc. Us mantindrem informats.</p>

COMUNICAT DE CONFINAMENT
<p>ATENCIÓ, ATENCIÓ: L'Ajuntament comunica a la població, barriada.....que ha de quedar-se confinada o tancada a casa seva. Seguiu les següents instruccions:</p> <ul style="list-style-type: none"> • Tanqueu-vos a casa vostra, si sou al carrer a l'edifici més pròxim • Tanqueu les portes i les finestres • Pareu el sistemes de ventilació i climatització • Escolteu la ràdio: us anirem informant de la situació • No sortiu de casa fins que us ho diguem nosaltres



	Montseny DOCUMENT ÚNIC DE PROTECCIÓ CIVIL MUNICIPAL (DUPROCIIM)	Data: 17 octubre de 2025 Revisió: 1
---	---	---

Annex III. Consells d'autoprotecció pel risc

A continuació es presenten els principals consells d'autoprotecció pels diferents riscos.

Es pot consultar tota la informació actualitzada sobre què cal fer en cas d'emergència al web:

http://interior.gencat.cat/ca/arees_dactuacio/proteccio_civil/consells_autoproteccio_emergencia

CONSELLS GENERALS

CONSELLS D'AUTOPROTECCIÓ PER ALS ACTUANTS

- Observa els consells precedents: consells generals d'autoprotecció per a la població.
- Informa't de la zona segura, on has d'actuar. No entris a cap zona de la qual no coneguis el risc.
- Informa't periòdicament de la situació.
- Estigues atent a la previsió meteorològica.
- La roba i el calçat han de donar-te protecció. Vesteix i calça adequadament.

NO T'ARRISQUIS INÚTILMENT!

RE02. Risc per Incendis Forestals

CONSELLS D'AUTOPROTECCIÓ PER A LA POBLACIÓ

Si l'incendi s'acosta a casa teva:

- En primer lloc, manté la calma.
- Retira els objectes que es puguin cremar del voltant de la casa i també els mobles del jardí.
- Tanca les finestres, els porticons, la trampa del tiratge de la xemeneia i les ampolles de gas de l'exterior. Evita que hi entrin espurnes.
- Tingues a mà una llanterna perquè l'electricitat es pot tallar.
- Facilita l'entrada dels equips de socors a la teva propietat.
- En tot moment estigues atent a les indicacions dels responsables municipals, els bombers i la policia.

En cas d'evacuació:


- Tanca tota la casa.
- Desconnecta la llum i el gas.
- Perquè l'evacuació sigui ràpida i ordenada, agafa l'imprescindible (la documentació, diners i medicaments).

Si l'incendi és a la teva porta:

- Entra a casa amb tota la teva família i els animals domèstics i no l'abandonis fins que el foc no hagi passat.
- Tanca totes les portes, tant les interiors com les exteriors, i les entrades de respiració i ventilació, per aturar qualsevol aspiració d'aire.
- Desconnecta els subministraments de butà, gas natural, gasoil, etc.
- Col·loca les mànegues del jardí de tal manera que arribin a qualsevol racó de la casa. Omple d'aigua la banyera, les piques, etc. i, si tens temps, treu les cortines.
- No t'esveris encara que el fum penetri a la casa: posa tovalloles mullades sota les portes i ruixa-les sovint per evitar que s'escalfin.
- Protegeix-te amb roba de cotó o llana, amb unes ulleres i un mocador moll.
- Si el fum és espès, deixa els llums encesos per millorar la visibilitat i per facilitar que et trobin.
- Deixa els documents i els objectes de valor dins el cotxe, al garatge, amb les portes tancades, per si has de fugir.

Si ets a camp obert:

- Allunya't del front del foc pels costats. És vital fugir en la direcció oposada a l'avenç del foc i del fum.
- Entra a la zona ja cremada al més aviat possible.

	Montseny DOCUMENT ÚNIC DE PROTECCIÓ CIVIL MUNICIPAL (DUPROCIM)	Data: 17 octubre de 2025 Revisió: 1
---	--	---

CONSELLS D'AUTOPROTECCIÓ PER A LA POBLACIÓ

- Regula la respiració: unes inspiracions poc profundes i lentes, agafant l'aire de prop de terra, eviten inhalar el fum espès.
- Si pots, mulla un mocador per tapar-te la cara i evita així els efectes nocius del fum.
- No et refugiïs a pous ni coves, ja que l'oxigen pot acabar-s'hi ràpidament. Evita també les zones de pendent, els ports de muntanya i les valls estretes, perquè l'aire calent tendeix a pujar.
- En cas de perill imminent, estira't de bocaterrosa.

Si ets al cotxe:

- Si hi ets a temps, busca un lloc arrecerat i atura't. Si el front del foc travessa la carretera, no surtis del vehicle, tanca els vidres i encén els fars perquè et puguin trobar entre el fum.

RE05. Risc per Nevades**CONSELLS D'AUTOPROTECCIÓ PER A LA POBLACIÓ EN CAS DE RISC DE NEVADES****1) ABANS QUE ARRIBI L'HIVERN:**


- **A l'habitatge cal tenir preparat el material següent:**
 - Un transistor i piles de recanvi (renoveu-les periòdicament), per poder escoltar les previsions meteorològiques.
 - Llanternes, fanals de càmping, espelmes,...
 - Emmagatzemar aliments amb calories, combustibles i productes de neteja.
 - Una farmaciola de primers auxilis i medicaments que prenguin de forma habitual o esporàdica els membres de la família.
 - Roba i calçat adient per a les baixades de temperatura i les nevades.
- **Cal revisar:**
 - **A l'habitatge**
 - Tots els punts de l'habitatge on hi hagi entrades d'aire de l'exterior: finestres, portes, etc. Cal protegir-les amb una cinta adhesiva que aïlli.
 - L'estat dels teulats i de les baixades d'aigua.
 - Les branques dels arbres, cal podar-les si són massa llargues per evitar que es trenquin (poden perjudicar les línies elèctriques del costat).
 - Procureu-vos combustible per a la calefacció.
 - **En el vehicle:**
 - Disposar de cadenes (en bon estat), llanterna, manta de viatge.
 - Comprovar l'estat de les bateries, el dipòsit de benzina, les llums, els frens, els pneumàtics, la calefacció, el parabrises, ... amb la finalitat de mantenir el vehicle per a les condicions de l'hivern.

2) EN SITUACIÓ DE RISC IMMINENT O DURANT LA NEVADA

- **Informe-vos de les previsions meteorològiques:**
 - Mitjans de comunicació.
 - Servei Meteorològic de Catalunya (METEOCAT).
 - Instituto Nacional de Meteorologia (INM).
- **Si sou a casa o en un edifici cal que:**
 - Escolteu la ràdio: Catalunya ràdio, Radio Nacional d'Espanya, emissores locals. Esteu atents a la informació meteorològica i a les consignes de les autoritats.
 - Feu un ús correcte de la calefacció.
 - Desconnecteu els aparells elèctrics no necessaris.
 - Consumiu els queviures de manera racional.
 - Eviteu tenir estufes de llenya, carbó o gas i brasers a llocs tancats on no es renovi l'aire, hi ha perill d'enverinament.
 - Vigileu les canonades d'aigua, cal mantenir un rajolí constant a les aixetes per evitar que es congelin.





	Montseny DOCUMENT ÚNIC DE PROTECCIÓ CIVIL MUNICIPAL (DUPROCIIM)	Data: 17 octubre de 2025 Revisió: 1
---	--	--

CONSELLS D'AUTOPROTECCIÓ PER A LA POBLACIÓ EN CAS DE RISC DE NEVADES

En les calefaccions cal emprar anticongelant, si s'escau.

- No telefoneu, cal deixar les línies lliures per als equips de socors.
- No deixeu sortir al carrer a les persones d'edat avançada ni als/les nens/es.

- **Si heu de sortir al carrer o sou fora:**


- Abrigueu-vos bé si heu de passar molt temps fora: Cal dur peces de roba lleugeres, una sobre l'altra. Evitar dur roba ajustada. Cal permetre que l'aire circuli i actuï com a aïllant. Les manyoples proporcionen més calor que els guants.
- Protegiu-vos sobretot la cara i el cap. Eviteu que l'aire fred us entri directament als pulmons.
- Eviteu fer exercicis físics excessius, ja que el fred fa una pressió extra sobre el cor i es corre el perill de patir un atac cardíac o de fer mal a l'organisme.
- Si no és imprescindible, eviteu sortir al carrer si fa vent i neva ja que disminueix la visibilitat.

- **Si heu d'agafar el cotxe:**

- Cal equipar-lo.
- Cal planificar la sortida, conèixer la previsió meteorològica de la zona per on s'ha de circular, les rutes i els llocs on refugiar-se en cas de tempesta (pobles, refugis, hotels de carretera,...).
- Si heu d'emprendre un viatge cal dur dins el cotxe com a mínim: ràdio, pala, corda, roba d'abric, aliments rics en calories (xocolata, fruits secs,...).
- Cal conèixer abans de començar el viatge les rutes per on circular
- Eviteu les rutes difícils, com les carreteres i els ports de muntanya.
- Circuleu per les vies principals i autopistes.
- Si la ruta és perillosa torneu endarrere o cerqueu refugi.
- Procureu no viatjar sol.
- Cal que poseu les cadenes a les rodes motrius del cotxe en cas de neu o de glaç. En aquest cas escolliu un lloc que no interrompi la circulació dels altres vehicles.
- No avanceu als altres vehicles si les condicions no són favorables.
- Porteu el cinturó posat, els nens i les nenes han d'estar ben asseguts/des a les seves cadires.
- Desconfieu dels indrets amb ombres, dels ponts, dels viaductes i de les interseccions ja que pot haver-hi gel.
- Sempre que sigui possible eviteu agafar el cotxe, sobretot si és de nit.

- **Si el temporal us agafa dins del cotxe:**

- Intenteu cercar refugi.
- Sinó trobeu refugi quedeu-vos dins el cotxe, els pneumàtics actuen com a aïllant del fred.
- Deixeu la calefacció posada i la finestra una mica oberta.
- No us adormiu amb el motor en marxa.
- Manteniu net de neu el tub d'escapament.
- No empreu les marques deixades per altres vehicles, és millor avançar per neu verge.
- Si hi ha gel no trepitgeu el fre.
- Inicieu la marxa lentament, si el vehicle patina, desaccelereu.
- Si baixeu un pendent, manteniu una distància superior a la normal.

	Montseny DOCUMENT ÚNIC DE PROTECCIÓ CIVIL MUNICIPAL (DUPROCIM)	Data: 17 octubre de 2025 Revisió: 1
---	---	---

RE09. Risc sísmic**CONSELLS D'AUTOPROTECCIÓ PER A LA POBLACIÓ EN CAS DE RISC SÍSMIC**Si us trobeu a casa:

- Refugieu-vos sota una taula sòlida o bé en un angle de la paret.
- No fugiu durant la sacsejada, molta gent és víctima de la caiguda d'objectes.
- No agafeu l'ascensor.
- Si sou al carrer:
 - Allunyeu-vos dels edificis, si no podeu refugieu-vos en un portal.
 - Si sou al vehicle quedeu-vos dins, lluny de tot allò que perilli de caure.

Després de la sacsejada

- Escolteu la ràdio i seguïu les instruccions de les autoritats.
- Tanqueu les connexions d'aigua i gas. No utilitzeu l'ascensor.
- Evacueu l'edifici i emporteu-vos la documentació, roba d'abric i els vostres medicaments indispensables.
- Dirigiu-vos a un lloc aïllat i protegit de la caiguda d'objectes. Aneu pel mig del carrer, vigilant les vores i el que pugués caure.

RE11. Risc per Ventades**CONSELLS D'AUTOPROTECCIÓ PER A LA POBLACIÓ EN CAS DE RISC PER VENTADES**Si us trobeu a casa:

- Tanqueu i assegureu portes, finestres, persianes i tendals.
- Eviteu deixar testos o altres objectes no estàtics a les façanes i terrasses i recolliu la roba dels estenedors.
- Si us trobeu a l'exterior
 - No pugueu a llocs alts i exposats al vent, com ara bastides o altres construccions.
 - Eviteu els parcs, els jardins i les zones boscoses. Si sou en una zona arbrada, vigileu amb els arbres que puguin caure i eviteu totes les activitats amb foc. Tingueu en compte també la proximitat dels arbres als edificis: el vent els podria fer caure.

Si heu de conduir

- Consulteu les prediccions del temps i l'estat de les carreteres. Si es preveuen vents forts, eviteu desplaçar-vos per carretera.
- Si és imprescindible desplaçar-vos, alenteu la marxa i tingueu molta precaució perquè us podeu trobar obstacles a la via.


Si feu una activitat de lleure

- Aneu amb compte a practicar esports a l'aire lliure.
- A la muntanya, extremeu les precaucions i no us apropueu ni passegeu pels penya-segats. Tingueu en compte que el vent pot arrossegar objectes voluminosos (per exemple, pedres per un pendent pronunciat) i afavorir l'acumulació de neu, amb l'augment consegüent del perill d'allaus.

Codi Segur de Verificació:
6d558675-a586-473b-a13b-5b3c09b4c37f
Origen: Administració
Identificador document: ES_L01081000_2025_3067261
Data d'impressió: 01/12/2025 12:59:51
Pàgina 115 de 127


SIGNATURES
1.- POL CHUMILLAS (C:B64642325), 22/10/2025 15:09



	Montseny DOCUMENT ÚNIC DE PROTECCIÓ CIVIL MUNICIPAL (DUPROCIM)	Data: 17 octubre de 2025 Revisió: 1
---	--	---

Annex IV. Plans d'autoprotecció associats

El municipi de Montseny no disposa de Plans d'autoprotecció associats.

	Montseny DOCUMENT ÚNIC DE PROTECCIÓ CIVIL MUNICIPAL (DUPROCIIM)	Data: 17 octubre de 2025 Revisió: 1
---	---	---

Annex V. Actuació en cas d'emergències per pandèmies

» FUNCIONS DE LES AUTORITATS DE PROTECCIÓ CIVIL LOCALS


Els alcaldes i alcaldesses, com a autoritats de protecció civil municipal, tenen responsabilitats pel que fa a les funcions de protecció civil en el seu municipi, i per tant, en el cas d'emergències per pandèmies, han de desenvolupar especialment les funcions del grup logístic com són les següents:

- Fer un seguiment i prestar atenció de les persones en situació d'aïllament.
- Fer seguiment dels proveïdors de subministraments bàsics i comprovar que apliquen els seus plans de contingència i es dona servei de manera continuada.
- Facilitar recursos per assegurar la continuïtat dels serveis bàsics i l'atenció general a la població

Us recordem que les funcions dels Director o directora municipal que hauria de ser l'alcalde o alcaldessa o la persona en qui delegui son:

- Declarar l'activació i la desactivació del Pla.
- Informar i coordinar-se amb el Comitè de Direcció del Pla d'actuació del PROCICAT, a través del CECAT.
- Exercir la direcció i el comandament superior i la coordinació i inspecció de tots els serveis i recursos afectes al pla municipal i de les actuacions que es facin, sens perjudici de les funcions que corresponen al/a la Director/a del Pla autonòmic.
- Convocar el Comitè d'Emergències municipal.
- Constituir el CECOPAL i exercir-ne la direcció superior.
- Dirigir i coordinar, en el terme municipal, les actuacions adreçades a informar i protegir la població, en contacte permanent amb el/la Director/a del Pla autonòmic.
- Coordinar la integració dels recursos municipals adscrits als grups d'actuació del Pla autonòmic.
- Requerir les entitats privades i els particulars per a la prestació de la col·laboració necessària.
- Dirigir i coordinar, en general, l'execució de les funcions encomanades al municipi.

Cal fer seguiment i complir de forma prioritària les disposicions d'urgència i indicacions que es donin des de Salut així com també d'altres que puguin sorgir amb caràcter urgent des d'altres Departaments de la Generalitat per tal de facilitar les restriccions o ordres que s'emetin per al control de la pandèmia.

	Montseny DOCUMENT ÚNIC DE PROTECCIÓ CIVIL MUNICIPAL (DUPROCIM)	Data: 17 octubre de 2025 Revisió: 1
---	--	---

» **PAUTES D'ATENCIÓ A LES PERSONES AÏLLADES**

Perfil de les persones afectades en situació de risc:

Els responsables sanitaris han establert que persones amb sospita o amb confirmació d'haver estat infectats pel Coronavirus amb simptomatologia lleu i que reuneixin una sèrie de requisits previs puguin estar aïllats al seu domicili. Els requisits establerts recullen tant aspectes sanitaris com socials (disponibilitat d'espai, telèfon, absència de persones amb situació de risc).

Tot i que el seguiment sanitari es farà a través del Salut, des dels Serveis Socials es pot reforçar el seguiment de les persones aïllades que presentin perfils de vulnerabilitat, com per exemple:

- Gent gran
- Persones amb discapacitat o persones dependents
- Persones amb malaltia crònica
- Persones amb malaltia mental
- Famílies amb menors
- Adults amb persones dependents a càrrec
- Persones que com a conseqüència del confinament /aïllament veuen afectada la seva situació i entorn familiar

En aquests casos caldrà realitzar un seguiment més acurat per evitar situacions de risc o desatenció, tenint en compte altres **variables que poden agreujar la situació d'aïllament** com són: la manca de xarxa familiar i/o social, la manca de recursos econòmics, les situacions de precarietat laboral i la manca d'habitatge o habitatge precari.

Es considera una situació **greu o d'alta complexitat** aquella en que les persones aïllades presentin perfils de vulnerabilitat i a més existeixin variables que puguin agreujar la situació d'aïllament.

Els casos greus i/o d'alta complexitat són d'atenció prioritària, motiu pel qual una vegada siguin detectats, caldrà que el municipi posi els mitjans necessaris per tal d'atendre'ls urgentment. Si la situació superés la capacitat de gestió del municipi ja sigui per l'elevat nombre d'afectats o per la manca de recursos, aquest es posarà en contacte amb el CECAT per tal de rebre suport i assessorament.


Necessitats de les persones afectades:

Les principals necessitats de les persones aïllades són:

- Informació del seu estat i el de les persones del seu entorn
- Cobertura de necessitats bàsiques: Alimentació, higiene, medicació, maneig de residus...
- Suport per realitzar activitats imprescindibles a l'exterior.
- Suport emocional: contenció emocional en les situacions d'ansietat vinculada a la situació d'aïllament o de pèrdua sobtada o inesperada
- Allotjament: allotjament adaptat per persones amb discapacitat i dependència.
- Cura de les persones amb dependència
- Comunicació amb l'exterior
- Atenció dels animals de companyia





	Montseny DOCUMENT ÚNIC DE PROTECCIÓ CIVIL MUNICIPAL (DUPROCIM)	Data: 17 octubre de 2025 Revisió: 1
---	--	---

Recursos necessaris:

Els principals recursos necessaris per garantir una atenció de qualitat són:

- Àpats a domicili i compra d'alimentació.
- Medicaments.
- Continuitat dels serveis d'atenció domiciliària de les persones amb dependència.
- Allotjament : amb o sense adaptació.
- Professionals per realitzar suport emocional.
- Comunicacions
- Cobrir necessitats dels animals de companyia.

Per tant, cal tenir identificades les entitats disponibles en el territori que poden donar resposta o col·laborar en satisfer cadascuna de les necessitats.

Seguiment de casos d'aïllament:

En funció de la situació individual de les persones aïllades i dels recursos disponibles, s'establirà quina serà la periodicitat de seguiment dels casos en cada cas per part dels municipis.

Per tal de fer el seguiment de la situació general al territori i poder fer-ne una avaluació, es recomana que els municipis recullin les dades de persones aïllades en la mesura que sigui possible i les facin arribar setmanalment a la DGPC a través de CECAT. La informació mínima a proporcionar per cada afectat és la següent:

- Edat
- Sexe
- Atencions que es realitzen

Es recomana que els municipis vetllin per la coordinació entre els Treballadors Socials del municipi i els treballadors socials de l'Àrea Bàsica de Salut.

En el cas que per part del municipi es detectés una situació greu i/o d'alta complexitat que superés la capacitat de gestió del municipi, aquesta seria derivada a CECAT.


» CONTINUÏTAT DE SERVEIS ESSENCIALS

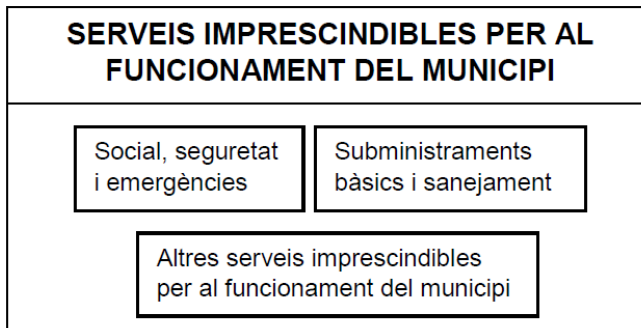
Pel que fa a la continuïtat de serveis essencials la DGPC constituirà una mesa de seguiment amb els principals proveïdors de subministraments i les diferents entitats que els engloben.

La funció d'aquesta taula serà anticipar possibles disfuncions dels diferents sistemes i garantir que els proveïdors apliquen amb agilitat els seus plans de contingència per tal de minimitzar les afectacions.


El municipi, com a ens responsable de la prestació de tota una sèrie de serveis al ciutadà, entre els quals hi ha el servei de protecció civil, ha de preparar-se per poder garantir la continuïtat en la prestació d'aquests serveis. Com a serveis imprescindibles per al funcionament del municipi, es consideren els següents:



	Montseny DOCUMENT ÚNIC DE PROTECCIÓ CIVIL MUNICIPAL (DUPROCIM)	Data: 17 octubre de 2025 Revisió: 1
---	--	--



- **Serveis socials, seguretat i emergències:** agrupa els serveis necessaris per a atendre la població afectada per una emergència per pandèmies i, en general, els elements necessaris per gestionar les emergències (centres de coordinació, comunicacions...). Des del punt de vista municipal, es concreten els tipus i subtipus següents:
 - Serveis socio-sanitaris:
 - Centres socio-sanitaris de la xarxa pública i privada
 - Serveis socio-sanitaris de l'administració local (teleassistència, ...)
 - Serveis de seguretat ciutadana:
 - Polícies Locals
 - Seguretat privada d'edificis públics
 - Serveis de salvament, prevenció i extinció d'incendis
 - Serveis de Protecció Civil i logístics:
 - Personal de serveis de Protecció Civil
- **Subministraments bàsics i sanejament:** agrupa la producció, transport i distribució d'aigua, gas, electricitat, recursos energètics (combustibles), d'aliments de primera necessitat i medicaments. Inclou també la recollida i tractament de residus urbans i d'aigües residuals. Es concreten els tipus i subtipus següents:
 - Subministrament de recursos vitals:
 - Aigua potable
 - Aliments primera necessitat
 - Medicaments (especialment els considerats vitals en els tractaments)
 - Subministrament de recursos energètics:
 - Electricitat
 - Gas
 - Combustibles per a transport col·lectiu i vehicles motor (producció, distribució i subministrament, benzineres), prioritant els operatius d'emergència.
 - Recollida i tractament de residus sòlids urbans
 - Tractament d'aigües residuals

	Montseny DOCUMENT ÚNIC DE PROTECCIÓ CIVIL MUNICIPAL (DUPROCIM)	Data: 17 octubre de 2025 Revisió: 1
---	--	---

- **Altres serveis imprescindibles pel funcionament del municipi:** engloba la resta de serveis necessaris per al desenvolupament de les activitats. Es concreten els tipus i subtipus següents:
 - Transport:
 - Xarxa d'autobusos municipals
 - Comerç
 - Administració pública i serveis d'atenció al ciutadà:
 - 010
 - Oficines d'atenció al ciutadà.
 - Altres serveis de l'administració pública.
 - Ensenyament:
 - Llars d'Infants del sistema públic i privat.
 - Centres d'ensenyament infantil i primària.
 - Centres d'ensenyament secundari:
 - Serveis funeraris


Preventivament, es preveuen tota una sèrie d'actuacions que garanteixin el mínim de personal necessari per la prestació dels serveis anteriors, ja sigui de forma directa o indirecta. Entre aquestes actuacions cal assenyalar:

- Identificar els elements vulnerables del municipi i les possibles necessitats.
- Conèixer els mitjans i recursos del municipi i proveir-se dels que requereixi addicionalment.
- Organitzar els voluntaris municipals.
- Determinar les instal·lacions que poden veure afectada la seva activitat.
- Preveure sistemes d'organització i reforç del personal, per cobrir les baixes.
- Garantir el compliment de les mesures profilàctiques que determinin les autoritats sanitàries

A més, cal que l'Ajuntament s'encarregui del seguiment de la capacitat de prestació dels diferents serveis. Per fer aquest seguiment de manera homogènia, s'estableixen els llinars següents:

- **Nivell 1:** en aquells casos en què el percentatge de treballadors disponibles permet prestar el servei en condicions de normalitat. De forma simplificada, s'assumeix que el nivell 1 es correspon amb el valors superiors al 75% de la plantilla disponible.
- **Nivell 2** o de serveis mínims: en aquells casos en què el percentatge de treballadors disponibles no permet un servei o activitat en condicions de normalitat però sí que permet mantenir una activitat de serveis mínims que cobreix especialment les franges de major demanda de servei. De forma simplificada, s'assumeix que el nivell 2 es correspon amb valors entre el 50 i el 75% de la plantilla disponible.
- **Nivell 3** o d'incapacitat en el servei: en aquells casos en què el percentatge de treballadors disponibles no permet ni tal sols condicions de serveis mínims i per tant es considera no



	Montseny DOCUMENT ÚNIC DE PROTECCIÓ CIVIL MUNICIPAL (DUPROCIIM)	Data: 17 octubre de 2025 Revisió: 1
---	---	---

operatiu. De forma simplificada, s'assumeix que el nivell 3 es correspon amb valors inferiors al 50% de la plantilla disponible.

La definició dels nivells tindrà en compte bàsicament el percentatge de la plantilla habitual disponible. Caldrà tenir en compte també:

- El nombre mínim de personal laboral estrictament necessari per al desenvolupament en condicions de normalitat de l'activitat, per tant, la capacitat d'acumulació de tasques.
- El personal disponible de reforç (borses de treball, suplències, ...) i la possibilitat de concentrar els períodes de descans habituals quan aquests siguin superiors als de cap de setmana (per exemple, activitats on es treballa alternativament 4 dies i es descansen 3 o similars)
- Les activitats que es poden realitzar mitjançant teletreball o que poden minimitzar la presència dels treballadors a les oficines a unes hores o dies concrets.
- Les operacions i manteniments menors que es poden suprimir per a reforçar els manteniments principals i les operacions bàsiques de l'activitat.
- La cadència, inferior a l'habitual que permeti igualment mantenir un bon servei en condicions de "quasi normalitat" (per exemple, recollida d'escombraries cada dos dies en comptes de diàriament).


Caldrà que per a aquesta valoració es tingui també en compte el potencial increment en la demanda dels serveis o activitats com a resultat de l'emergència per pandèmies, especialment en tot allò relacionat amb l'àrea assistencial i d'atenció al ciutadà.

Caldrà que els municipis prevegin l'avís al CECAT, quan es produeixi algun canvi rellevant en el nivell d'operativitat, tant en nivell ascendent com descendent.


» **CHECKLIST**

A continuació s'adjunta un checklist per tal de facilitar el seguiment del grau de prestació dels serveis bàsics municipals.

El coordinador municipal de l'emergència avisarà al CECAT, quan com a conseqüència de l'emergència per pandèmies, es produeixi algun canvi en el nivell d'operativitat tant en nivell ascendent com descendent.


	Montseny DOCUMENT ÚNIC DE PROTECCIÓ CIVIL MUNICIPAL (DUPROCIM)	Data: 17 octubre de 2025 Revisió: 1
---	--	---

SERVEIS IMPRESCINDIBLES PER AL FUNCIONAMENT DEL MUNICIPI	Nivell 1	Nivell 2	Nivell 3
Salut, Seguretat i Emergències			
Centres i Recursos i Socials i Sanitaris			
Polícia Local			
Protecció Civil Municipal			
Altres			
Subministraments Bàsics i Sanejament			
Aigua			
Neteja i recollida de residus			
Enllumenat públic			
Serveis de manteniment via pública			
Altres			
Altres Serveis Imprescindibles per al Funcionament del Municipi			
Transport col·lectiu			
Administració municipal			
Llars d'Infants i escoles (xarxa pública, si escau)			
Serveis Funeraris			
Serveis veterinaris			
Altres			

	Montseny DOCUMENT ÚNIC DE PROTECCIÓ CIVIL MUNICIPAL (DUPROCIM)	Data: 17 octubre de 2025 Revisió: 1
---	--	---

Per als serveis que no són responsabilitat del municipi (per exemple, el subministrament elèctric, d'aliments, etc), aquest haurà d'avisar el **CECAT** indicant la qualitat o el nivell de servei prestat i no tant la plantilla disponible atès que no depenen directament del municipi.


SERVEIS IMPRESCINDIBLES PER AL FUNCIONAMENT DEL MUNICIPI	Nivell Òptim	Nivell Serveis Mínim	Nivell Crític
Subministraments Bàsics i Sanejament			
Aliments			
Combustible			
Gas			
Electricitat			
Farmàcies			
Altres			
Altres Serveis Imprescindibles per al Funcionament del Municipi			
Comerç			
Finances (xarxa de caixes i bancs)			
Llars d'Infants i escoles (xarxa privada)			
Comunicacions (telefonía, ràdio i televisió, correu,...)			
Altres			

	Montseny DOCUMENT ÚNIC DE PROTECCIÓ CIVIL MUNICIPAL (DUPROCIIM)	Data: 17 octubre de 2025 Revisió: 1
---	---	---

» **RECOMANACIONS GENERALS D'ACTUACIÓ PER ALS MUNICIPIS**

- Activació del pla de protecció civil municipal, que serà a proposta de l'alcalde/essa.
- Qualsevol canvi de fase del pla serà comunicada al CECAT, de la Direcció General de Protecció Civil. S'enviarà periòdicament l'afectació als seus serveis i/o quan aquests canviïn substancialment i es farà petició de recursos quan sigui necessari.
- Recollir la informació sanitària i d'emergències i transmetre a la població les ordres, els consells, les recomanacions i les prohibicions que es determinin adoptades pel municipi. Per tant cal preveure la forma, bans, mitjans de comunicació, etc., de fer arribar aquesta informació a la població. Les recomanacions i les prohibicions es realitzaran segons les indicacions del Departament de Salut.
- Tenir previstes ordres per activació de personal i/o d'expropiació per si fos necessari. Cal recordar que disposar d'un pla activat permet la requisita d'acord a la Llei de protecció civil.
- Tenir previstes ordres de tancament de centres (escoles, etc.) i prohibició d'actes multitudinaris (concerts, teatres, activitats esportives...) així com la forma de fer arribar les ordres a la població o als organitzadors.
- Preveure espais o àrees de transferència de mercaderies i punts per la recollida de menjar, medicaments, etc., per barris o zones, en el cas que algunes zones haguessin de quedar tancades o aïllades.
- Preveure els tancaments de zones d'aïllament, i els passos d'entrada o sortida a aquestes zones, sobretot garantint l'accessibilitat a serveis bàsics o essencials que puguin quedar a dins (benzineres,...).
- Als espais amb equipament compartit caldrà sotmetre'ls a una especial neteja o desinfecció en els canvis de torn.
- Evitar que el personal clau en la continuïtat dels serveis municipals coincideixi en els mateixos torns, reunions, etc.
- Es recorda que el personal que haurà d'estar en contacte i proper a malalts, o retirar-ne deixalles o fer servei de neteja, han de disposar de mascaretes de protecció FFP2 o FFP3, guants sanitaris i protecció ocular o facial per esquitxades.
- Des dels serveis socials cal reforçar el seguiment a persones especialment vulnerables sobretot si aquestes es troben en situació d'aïllament preventiu.
- Cal identificar altres entitats socials o voluntariats del municipi que puguin donar resposta i suport en cas de necessitat.
- Pels casos d'afectats per coronavirus o aïllats preventivament que estiguin en coneixement dels serveis socials es pot reforçar el seguiment preventiu telefònic des dels municipis en coordinació amb els serveis socio-sanitaris.
- Només en aquells casos que es consideri imprescindible una visita domiciliària per part de treballadors socials es demanarà la col·laboració dels professionals sanitaris, seguint les seves indicacions, i en cap cas s'intervindrà sense el material de protecció establert en cada cas.
- Cal reforçar els contactes amb empreses del municipi que puguin proveir recursos com avituallament i productes bàsics de primera necessitat: bolquers, paper higiènic, sabó, piles, etc. (productes de supermercat). També amb aquelles empreses que puguin actuar en el repartiment d'aquests productes.



	Montseny DOCUMENT ÚNIC DE PROTECCIÓ CIVIL MUNICIPAL (DUPROCIIM)	Data: 17 octubre de 2025 Revisió: 1
---	---	---

» **ACTUACIONS A FER ALS CENTRES DE TREBALL MUNICIPALS**

De forma resumida, es destaquen les actuacions següents:

- Aplicar els procediments d'actuació en cas que es determini que existeix un cas entre el personal propi i/o entre la població del municipi. El procediment d'actuació consistirà a adoptar les mesures que es considerin en cada cas.
- Utilitzar mitjans telemàtics per continuar treballant des de casa (per al personal per al qual no és imprescindible la presència física al seu lloc de treball).
- Comprovar que les dependències de l'Ajuntament tenen un bon sistema de ventilació que contribueixi a una de les mesures d'autoprotecció habituals (ventilació dels edificis).
- Formar als treballadors sobre les mesures d'higiene personal i en l'ús d'equipaments compartits (vehicles, ordinadors, telèfons, ...).
- Repartir, si escau en funció de les característiques de la situació, guants d'un sol ús entre el personal.
- Preveure una neteja d'aquell maquinari de treball compartit (impressores, fotocopiadores,...) abans de la seva utilització per nou personal. Es llençaran els papers i guants en contenidors amb tapa que han de ser buidats i desinfectats diàriament.
- Respectar la distància mínima d'un metre durant l'atenció al públic, per evitar el contagi del virus.
- Addicionalment, per a feines fora del centre de treball on no és possible la neteja de mans amb aigua i sabó, poden utilitzar-se productes amb solució alcohòlica.
- Consultar les recomanacions adients per a contrarestar l'efecte de la pandèmia, a les pàgines web habilitades per les autoritats sanitàries.
- Consultar les recomanacions orientades a les empreses per a la planificació de les mesures d'emergència en cas de pandèmia, a la pàgina web del Departament de Treball de la Generalitat.


» **ACTUACIONS ESPECÍFIQUES AL CENTRE RECEPTOR D'ALARMES I A ALTRES CENTRES D'ATENCIÓ TELEFÒNICA**

Aquest tipus de centres de treball impliquen diferents torns de treball, de manera que el personal comparteix els mateixos equips de treball: telèfons, auricular, ordinadors... Per aquest motiu, s'estableixen recomanacions preventives addicionals, entre les que destaquen les següents:

- Repartiment, si s'escau, de guants d'un sol ús per a la neteja de l'equipament de la Sala.
- Reforçar el sistema de ventilació, assegurar l'ús personal i intransferible d'equips (emissores, telèfons, mans lliures, teclats,...) o assegurar la seva neteja abans de cada canvi de torn per evitar que quedin possibles partícules d'usuaris portadors. Les neteges poden ser amb papers humits amb solucions alcohòliques. Es llençaran els papers i guants en contenidors amb tapa que han de ser buidats i desinfectats diàriament.
- Una estona abans del canvi de guàrdia es podrien fer les següents actuacions a la Sala:
 - Si és possible, desviar el telèfon a alguna sala adjacent que serveixi de sala intermèdia entre l'entrada i la sortida a la sala principal.
 - Realitzar la neteja de la sala i ventilar-la (obrir finestres, activar ventiladors al màxim, etc.) (Les persones que finalitzen la guàrdia ja no tornen a entrar a la sala, es deixa tot apuntat)





	Montseny DOCUMENT ÚNIC DE PROTECCIÓ CIVIL MUNICIPAL (DUPROCIM)	Data: 17 octubre de 2025 Revisió: 1
---	--	---

al registre d'incidències o en algun mitjà similar i es marxa; desviant altre cop el telèfon a la sala abans de sortir)

- Els relleus entren directament a la sala annexa a la sala principal.
- Tant el personal sortint com el personal entrant passa a rentar-se les mans amb aigua i sabó a la sortida i entrada a la sala. També cada cop que s'entri o se surti de la sala per períodes de descans curts o per necessitats higièniques, es procedirà al rentat de mans amb aigua i sabó.
- Mentre duri la possibilitat de contagi, dinar o sopar a zones no comunes. Caldrà rentar els recipients i utensilis utilitzats en el moment que es facin servir i deixar la porta oberta perquè es ventili.

» **ENLLAÇOS D'INTERÈS**

Canal salut

<http://canalsalut.gencat.cat/ca/inici/>

El Departament de Salut realitza actualitzacions contínues de documents on s'especifica les recomanacions relacionades amb:

- Protecció individual de la població.
- Centres de treball
- Instruccions per realitzar l'aïllament.

CatSalut Respon

<http://sem.gencat.cat/ca/061CatSalutRespon/>

Organització Mundial de la Salut

<https://www.who.int/emergencies/diseases/novel-coronavirus-2019>

Ministerio de Sanidad, Consumo y Bienestar Social

<https://www.mscbs.gob.es/>

Codi Segur de Verificació:
6d558675-a586-473b-a13b-5b3c09b4c37f
Origen: Administració
Identificador document: ES_L01081000_2025_3067261
Data d'impressió: 01/12/2025 12:59:51
Pàgina 127 de 127

SIGNATURES
1.- POL CHUMILLAS (C:B64642325), 22/10/2025 15:09



Gerència de Serveis d'Habitatge, Urbanisme i Activitats

C/ Comte d'Urgell, 187
Edifici el Rellotge, 2a planta
08036 Barcelona
Tel. 934 022 890
<https://www.diba.cat/web/hua>



**Diputació
Barcelona**

**Àrea d'Urbanisme, Habitatge
i Regeneració Urbana**