

Codi Segur de Verificació: 62ffbf4e-95ad-45f0-9cea-ca84e228ebf2  
Origen: Administració  
Identificador document original: ES\_L01170412\_2025\_33138037  
Data d'impressió: 03/11/2025 13:31:03  
Pàgina 1 de 166

SIGNATURES  
1.- ROQUE ESTEBA MARTI, 19/06/2019 23:26  
2.- Ajuntament de Cantallops. Document aprovat definitivament i publicat en el BOPG 30/10/2025



Document aprovat definitivament i publicat  
en el BOPG 30/10/2025 Document Únic de Protecció Civil Municipal de Cantallops

18/09/17

# DOCUMENT ÚNIC DE PROTECCIÓ CIVIL MUNICIPAL DE CANTALLOPS



Redacció del DUPROCIM (memòria i plànols) : Martí Roque Esteba. Data: 2 d'abril de 2018

AJUNTAMENT DE CANTALLOPS  
Aquest document és una còpia autèntica del document electrònic original. Comprovi l'autenticitat del document a  
<https://cantallops.emunicipis.ddgi.cat/OAC/ValidarDoc.jsp> - Utilitzi el 'Codi Segur de Verificació' que apareix a la capçalera.

ROQUE  
ESTEBA  
MARTI -  
40454840  
W

Firmado digitalmente por  
ROQUE ESTEBA MARTI -  
40454840W  
Nombre de reconocimiento  
(DN): cn=ROQUE ESTEBA  
MARTI - 40454840W,  
sn=ROQUE ESTEBA,  
givenName=MARTI, c=ES,  
serialNumber=IDCES-40454  
840W  
Fecha: 2019.06.19 23:26:50  
+02'00'




## Document Únic de Protecció Civil Municipal de Cantallops

18/09/17

**ÍNDEX**

1. Document 1. Generalitats i Organització Municipal .....	3
1.1. Introducció, normativa i disposicions legals .....	3
1.2. Dades generals del municipi .....	5
1.2.1. IDENTIFICACIÓ DEL MUNICIPI .....	5
1.2.2. SITUACIÓ GEOGRÀFICA .....	5
1.2.3. DADES DE POBLACIÓ .....	6
1.2.4. INFRASTRUCTURES I VIES DE COMUNICACIÓ .....	7
1.2.5. SERVEIS BÀSICS.....	9
1.2.6. CLIMATOLOGIA.....	10
1.2.7. OROGRAFIA I HIDROLOGIA.....	10
1.3. Organització municipal de protecció civil .....	11
1.3.1. ESTRUCTURA, FUNCIONS I RESPONSABILITATS .....	11
1.3.2. CENTRES DE COORDINACIÓ .....	2
1.4. Programa i procediment d'implantació, simulacres, manteniment, revisió i actualització .....	3
1.4.1. PROGRAMA DE LA IMPLANTACIÓ DEL PLA .....	3
1.4.2. MANTENIMENT DEL PLA .....	4
1.4.3. PROGRAMA D'EXERCICIS I SIMULACRES .....	5
1.5. Bases per al pla de recuperació previst a l'article 31 de la Llei 4/1997 .....	8
2. Document 2. Anàlisi del risc .....	10
2.1. Risc territorial .....	10
2.2. Riscos especials .....	10
2.2.1. INCENDIS FORESTALS .....	11
2.2.2. INUNDACIONS .....	14
2.2.3. NEVADES .....	16
2.2.4. EMERGÈNCIES SÍSMIQUES .....	20
2.2.5. VENTADES.....	20
2.3. Riscos específics .....	21
3. Vulnerabilitat municipal .....	22
3.1. Àrees o sectors d'afectació .....	22
3.2. Elements vulnerables .....	25
4. PROCEDIMENTS OPERATIUS PER RISC .....	48
4.1. Procediment operatiu .....	48





Document Únic de Protecció Civil Municipal de Cantallops	18/09/17
4.1.1. CRITERIS D'ACTIVACIÓ. NIVELLS.....	48
4.1.2. TASQUES PREVENTIVES I OPERATIVES ASSOCIADES A CADASCUN DELS NIVELLS	48
4.1.3. AVISOS: ORGANITZACIÓ, SISTEMES I RECORREGUTS D'AVÍS.....	57
4.1.4. PROCEDIMENTS DE RELACIÓ I D'INTEGRACIÓ AMB ELS PLANS D'ÀMBIT SUPERIOR	58
4.2. Mesures de protecció a la població .....	59
4.2.1. EXECUCIÓ DE L'EVACUACIÓ .....	59
4.2.3 PAUTES DE CONFINAMENT .....	61
4.3. Centres d'acollida. Tipologia. ....	62
5. Document 5. Fitxes d'actuació .....	63
6. Document 6. Directori telefònic i catàleg de mitjans i recursos .....	78
6.1. Directori telefònic .....	78
6.1.1. ORGANIGRAMA MUNICIPAL DE L'EMERGÈNCIA .....	78
6.1.2. CENTRES DE COORDINACIÓ I SERVEIS D'EMERGÈNCIA .....	80
6.1.3. ELEMENTS VULNERABLES.....	81
6.1.4. CENTRES D'ACOLLIDA.....	129
6.1.5. MITJANS DE COMUNICACIÓ.....	129
6.1.6. MUNICIPIS VEÏNS.....	129
6.2. Catàleg de mitjans i recursos .....	130
6.2.1. MITJANS I RECURSOS DE L'AJUNTAMENT.....	130
6.2.2. VEHICLES MUNICIPALS .....	130
6.2.3. XARXA D'HIDRANTS MUNICIPAL .....	130
6.2.4. ASSOCIACIONS I GRUPS VOLUNTARIS LOCALS.....	131
6.2.5. PARTICULARS.....	131
6.2.6. SERVEIS BÀSICS.....	132
6.2.7. SERVEIS SANITARIS .....	132
7. Document 7. Cartografia bàsica i específica (per a cada risc).....	150



Document Únic de Protecció Civil Municipal de Cantallops

18/09/17

## 1. Document 1. Generalitats i Organització Municipal

### 1.1. Introducció, normativa i disposicions legals

El Document Únic de Protecció Civil Municipal és el document que estableix el marc orgànic i funcional previst per a un municipi, amb l'objecte de prevenir i controlar els riscos sobre les persones i els béns i donar resposta adequada a les possibles situacions d'emergència del municipi, sota responsabilitat del titular del pla i garantint la integració d'aquestes actuacions amb el sistema autonòmic de protecció civil.

D'acord amb la Llei 4/97 de protecció civil de Catalunya, l'Ajuntament resta obligat a elaborar i implantar el Pla de protecció civil municipal, del qual aquest document n'és la base.

D'altra banda, el Document Únic de Protecció Civil Municipal, s'ha realitzat, a banda del Decret 155/2014, de 25 de novembre, pel qual s'aprova el contingut mínim per a l'elaboració i homologació dels plans de protecció civil municipal i s'estableix el procediment per a la seva tramitació conjunta, d'acord amb les disposicions legals, Plans d'emergència i normativa que es descriu a continuació:

A nivell municipal:

- Pla PROCICAT PBEM Cantallops homologat per la Comissió de Protecció Civil de Catalunya el dia 17/12/2009
- Pla INFOCAT PAM INFOCAT Cantallops homologat per la Comissió de Protecció Civil de Catalunya el dia 17/12/2009
- Pla NEUCAT PAM NEUCAT Cantallops homologat per la Comissió de Protecció Civil de Catalunya el dia 17/12/2009
- Pla INUNCAT PAM INUNCAT Cantallops homologat per la Comissió de Protecció Civil de Catalunya el dia 17/12/2009
- Pla SISMICAT PAM SISMICAT Cantallops homologat per la Comissió de Protecció Civil de Catalunya el dia 17/12/2009
- ADF L'Albera formada l'any 1987 pels municipis de Cantallops, Capmany, Espolla, La Jonquera, Masarac, Mollet de Peralada, Peralada i Sant Climent Sescebes.




## Document Únic de Protecció Civil Municipal de Cantallops

18/09/17

## A nivell autonòmic:

- Decret 161/1995, de 16 de maig, pel qual s'aprova el Pla de protecció civil de Catalunya (PROCICAT).
- Acord GOV/165/2014, de 9 de desembre, pel qual s'aprova el Pla especial per a emergències radiològiques de Catalunya (RADCAT).
- Acord GOV/141/2014, de 21 d'octubre, pel qual s'aprova la revisió del Pla especial d'emergències per incendis forestals de Catalunya (INFOCAT).
- Acord GOV/14/2015, de 10 de febrer, pel qual s'aprova la revisió del Pla especial d'emergències per inundacions de Catalunya (INUNCAT).
- Acord GOV/138/2014, de 14 d'octubre, pel qual s'aprova la revisió del Pla especial d'emergències sísmiques a Catalunya (SISMICAT).
- Acord GOV/29/2015, de 3 de març, pel qual s'aprova la revisió del Pla especial d'emergència exterior del sector químic de Catalunya (PLASEQCAT).
- Acord GOV/132/2014, de 30 de setembre, pel qual s'aprova la revisió del Pla especial d'emergències per accidents en el transport de mercaderies perilloses per carretera i ferrocarril a Catalunya (TRANSCAT).
- Acord GOV/126/2014, de 23 de setembre, pel qual s'aprova la revisió del Pla especial d'emergències per nevades a Catalunya (NEUCAT).
- Acord GOV/139/2014, de 14 d'octubre, pel qual s'aprova la revisió del Pla especial d'emergències per allaus a Catalunya (ALLAUCAT).
- Acord GOV/128/2010, de 13 de juliol, pel qual s'aprova el Pla especial per a emergències aeronàutiques a Catalunya (AEROCAT).
- Acord GOV/15/2015, de 10 de febrer, pel qual s'aprova la revisió del Pla especial d'emergències per contaminació de les aigües marines de Catalunya (CAMCAT).
- ACORD GOV/115/2017, d'1 d'agost, pel qual s'aprova el Pla especial d'emergències per risc de vent a Catalunya (VENTCAT).





## Document Únic de Protecció Civil Municipal de Cantallops

18/09/17

**1.2. Dades generals del municipi**

## 1.2.1. IDENTIFICACIÓ DEL MUNICIPI

<b>NOM MUNICIPI</b>	Cantallops
<b>COMARCA</b>	Alt Empordà
<b>PROVÍNCIA</b>	Girona

	Cantallops
<b>SUPERFÍCIE TOTAL</b>	19 km2
<b>POBLACIÓ</b>	317
<b>DENSITAT POBLACIÓ</b>	16,68 hab/km2

## 1.2.2. SITUACIÓ GEOGRÀFICA

	TELÈFON AJUNTAMENT	TELÈFON POLICIA LOCAL	UBICACIÓ
<b>La Jonquera</b>	████████	████████	N, NO
<b>Sant Climent Sesebes</b>	████████	I	E, SE
<b>Capmany</b>	████████	I	SO

<b>SUPERFÍCIE TOTAL</b>	19km2
<b>SUPERFÍCIE URBANA</b>	0,138 km2
<b>SUPERFÍCIE FORESTAL</b>	11,757 km2
<b>SUPERFÍCIE AGRÍCOLA</b>	7,105 km2

Codi Segur de Verificació: 62ffb4e-95ad-45f0-9cea-ca84e228ebf2  
Origen: Administració  
Identificador document original: ES\_L01170412\_2025\_33138037  
Data d'impressió: 03/11/2025 13:31:03  
Pàgina 7 de 166

SIGNATURES  
1.- ROQUE ESTEBA MARTI, 19/06/2019 23:26  
2.- Ajuntament de Cantallops. Document aprovat definitivament i publicat en el BOPG 30/10/2025



Document Únic de Protecció Civil Municipal de Cantallops

18/09/17

1.2.3. DADES DE POBLACIÓ

DADES DE POBLACIÓ	
<b>POBLACIÓ TOTAL</b>	317
<b>POBLACIÓ ESTACIONAL MITJANA</b>	450





Document Únic de Protecció Civil Municipal de Cantallops

18/09/17

## 1.2.4. INFRAESTRUCTURES I VIES DE COMUNICACIÓ

INFRAESTRUCTURES I VIES DE COMUNICACIÓ			
CARRETERA / AUTOPISTA	TITULARITAT	PUNTS QUILOMÈTRICS (FRONTERERS)	PONTS I TÚNELS
Carretera de Cantallops GI-601	Diputació de Girona	3+800 5+700	P01 sobre afluent de la Riera de la Verneda P02 sobre afluent de la Riera de la Verneda P03 sobre afluent de la Riera de la Verneda P04 sobre el Còrrec del Salt
Camí dels Roures, (asfaltat 4km) correspon als camins 0093 i 0609	Ajuntament	0+00 5+00	P05 sobre el Còrrec del Viell P06 sobre afluent de la Riera de Torrelles P07 sobre afluent de la Riera de Torrelles P08 sobre rec innominat
NOM CAMÍ	PRIMARI <sup>1</sup> (>5 m)	SECUNDARI (entre 3 i 5 m)	ASFALTAT (SI / NO)
058 Camí de Requesens		X	NO
0090		X	NO
0617 Camí del Cementiri		X	NO
0619		X	NO

Camins primaris: camins que tenen una amplada mínima de 5 m i que permeten el pas creuat de vehicles de tipus bomba rural pesada (BRP).

Camins secundaris: camins i pistes forestals entre 3 i 5 m d'amplada amb sobre-amples disposats cada 100-150 m que permeten el pas creuat de vehicles de tipus bomba rural pesada (BRP).

Camins terciaris: camins i pistes forestals que no permeten el pas creuat de camions tipus BRP i que tampoc no disposen de sobre-amples cada 100-150 metres.





## Document Únic de Protecció Civil Municipal de Cantallops

18/09/17

0618		X	SÍ
0118		X	NO
0606		X	NO
0607		X	NO
0093 Camí a Sant Climent i a Bell-lloc		X	NO
0608		X	NO
0609 Camí a Sant Climent	X		SI
0622 Camí de la Prada			NO
0091 Camí a Capmany			NO
0620 Camí de Cantallops a Bell-lloc			NO
0625			NO
0615			NO
0610 Camí d'Arrós		X	NO
0611 Camí als Estanys			NO
0612 Camí de les Costes			NO
0613			NO
<b>LÍNIA DE FERROCARRIL</b>	<b>CARACTERÍSTIQUES</b>	<b>ESTACIONS</b>	<b>PONTS I TÚNELS (PUNT QUILOMÈTRIC)</b>
Metro	-	-	-
RENFE	-	-	-
FGC	-	-	-
<b>ESTACIÓ AERONÀUTICA</b>	<b>DADES DE CONTACTE</b>	<b>CARACTERÍSTIQUES</b>	
-	-	-	
-	-	-	
<b>PORT MARÍTIM</b>	<b>DADES DE CONTACTE</b>	<b>CARACTERÍSTIQUES</b>	
-	-	-	
<b>MÈTODE DE TRANSPORT</b>	<b>DADES DE CONTACTE</b>	<b>CARACTERÍSTIQUES</b>	
-	-	-	





## Document Únic de Protecció Civil Municipal de Cantallops

18/09/17

## 1.2.5. SERVEIS BÀSICS

LÍNIA DE GASIFICACIÓ	COMPANYIA	CARACTERÍSTIQUES DEL TRANSPORT
Repartiment de Bombones de Gas Butà	Gas Butà Hermanas Mallo	Repartiment de Bombones de Gas Butà
Dipòsit gas	RARSA	-

LÍNIA ELÈCTRICA	TENSIÓ	COMPANYIA	APECTA LA MASSA FORESTAL? (S/N)
S.Climent	25000V	Endesa	S
69262	25000V	Endesa	S
EM18332	25000V	Endesa	S
EM18334	25000V	Endesa	S
EM18335	25000V	Endesa	S
EM18336	25000V	Endesa	S
EM18337	25000V	Endesa	S
EM18338	25000V	Endesa	S

TORRE DE TELECOMUNICACIONS	COMPANYIA	COORDENADES UTM	CARACTERÍSTIQUES
VODAFONE ESPAÑA, S.A. – 101526 (A01)	VODAFONE ESPAÑA	X 494945 Y 4696682	Referencia: GEGE-1100084 - Banda assignada: 949.90 - 959.90 Referencia: GEGE-1200001 - Banda assignada: 949.90 - 959.90
ORANGE ESPAGNE, SAU - CATR8968A (A02)	ORANGE ESPAGNE, SAU	X 494937 Y 4696682	Referencia: GEGE-0800114 - Banda assignada: 925.10 - 935.10 Referencia: GEGE-1600381 - Banda assignada: 925.10 - 935.10

La companyia responsable de la xarxa d'aigua potable de Cantallops és l'Ajuntament de Cantallops.





Document Únic de Protecció Civil Municipal de Cantallops

18/09/17

## 1.2.6. CLIMATOLOGIA

**VALORS NORMALS MITJOS DE PRECIPITACIONS DARRERS ANYS**

MES	GEN	FEB	MARÇ	ABR	MAIG	JUNY	JUL	AGO	SET	OCT	NOV	DES
L/M <sup>2</sup>	43	47	58	57	62	50	29	48	63	92	57	59

**VENTS  
DOMINANTS**

N

	LOCALITZACIÓ	CARACTERÍSTIQUES	ENLLAÇ WEB
Espolla [VZ]	Latitud: 42,38443 Longitud: 3,00736	Altitud 83m	<a href="http://www.meteo.cat/observacions/xema/dades?codi=VZ">http://www.meteo.cat/observacions/xema/dades?codi=VZ</a>

## 1.2.7. OROGRAFIA I HIDROLOGIA

<b>ALTITUD MÀXIMA</b>	783m
<b>ALTITUD MÀXIMA AMB POBLACIÓ / INFRAESTRUCTURES</b>	390m
<b>ALTITUD MÍNIMA</b>	111m
<b>ALTITUD MÍNIMA AMB POBLACIÓ / INFRAESTRUCTURES</b>	134m
<b>ALTITUD DEL NUCLI URBÀ</b>	200m
<b>RIUS</b>	
<b>RIERES</b>	Ribera de Torrelles Ribera de la Verneda.
<b>TORRENTS A DESTACAR</b>	Còrrec de les Comes, Còrrec de Salou o de les Ximbles. Còrrec del Viell. Còrrec dels Castanyers o del Salt, del Pou o de la Ferrera,
<b>CANALS</b>	
<b>LLACS</b>	-
<b>EMBASSAMENTS</b>	Bassa del Mas Faig





## Document Únic de Protecció Civil Municipal de Cantallops

18/09/17

	Estany de les Moles
<b>PASSOS SOTERRANIS</b>	

### 1.3. Organització municipal de protecció civil

#### 1.3.1. ESTRUCTURA, FUNCIONS I RESPONSABILITATS

L'organització municipal de protecció civil és el conjunt de persones encarregades de dur a terme la protecció civil del municipi, amb l'objectiu de fer front a les emergències que puguin sorgir dins del municipi per tal de salvar vides, protegir béns i el medi ambient.

L'estructura de l'organització municipal de protecció civil té com a punt més elevat de responsabilitat a l'alcalde, que és l'autoritat de protecció civil d'àmbit municipal i, com a base de l'organització, es troben les diferents comissions i comitès encarregats de dur a terme les accions per tal d'aplicar correctament el Pla de Protecció Civil Municipal.

En aquest apartat es tracta doncs, de donar a conèixer les diferents figures dins de l'organització municipal de protecció civil tot explicant les seves funcions i responsabilitats.

#### Comissió municipal de protecció civil:

La Comissió Municipal de Protecció Civil és un òrgan que es crea pel Pla de l'ajuntament i està presidit per l'alcalde o alcaldessa. És l'òrgan que vetlla per la prevenció i la seguretat del municipi i és el marc de col·laboració, coordinació i presa d'acords entre els diversos serveis municipals i entre les diferents administracions amb incidència en el municipi en matèria d'anàlisi de risc, prevenció, planificació, intervenció, informació a la població i rehabilitació. Així doncs, es tracta d'un òrgan amb caràcter consultiu, deliberant i coordinador.

La composició de la Comissió municipal de Protecció Civil serà diferent en cada municipi, però en general integrada per representats de l'ajuntament i de les altres administracions que disposen de serveis afectes als plans municipals; per representants de les entitats col·laboradores en funcions de protecció civil i de l'associació de voluntaris i voluntàries, si n'hi ha; pels directors o directores dels plans d'autoprotecció de les empreses i dels centres del municipi que hi siguin convocats, i pel personal tècnic que es consideri necessari.

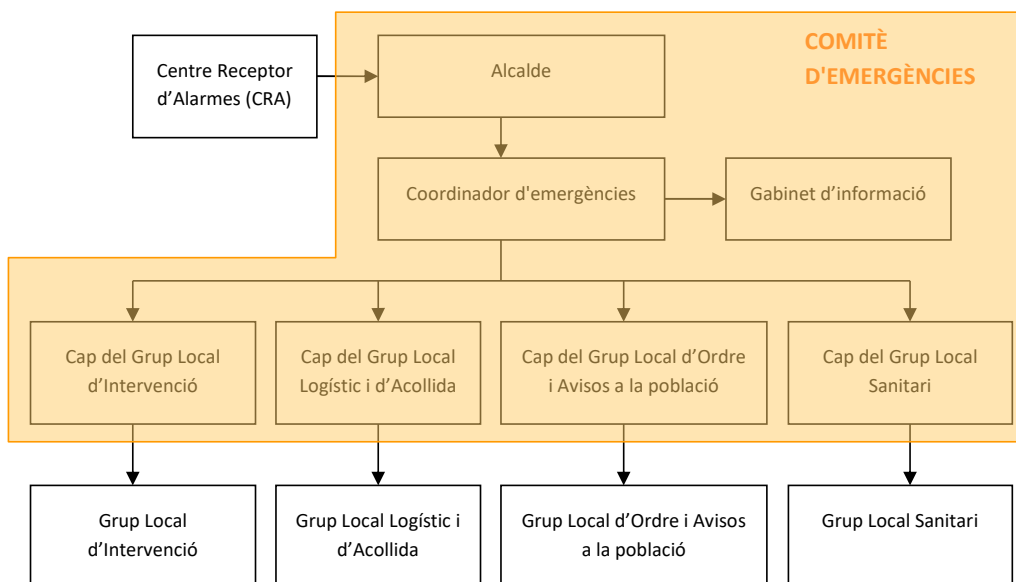




## Document Únic de Protecció Civil Municipal de Cantallops

18/09/17

L'organigrama municipal en emergències segueix el següent patró:



En resum, s'ha de realitzar una explicació de les funcions i responsabilitats del municipi i de les figures següents:

Centre Receptor d'Alarmes (CRA)

És el centre on es reben i des d'on es notifiquen els avisos d'emergència.

Comitè d'emergències:

- Alcalde
- Consell Assessor
- Gabinet d'informació municipal

Aquests òrgans es defineixen de la manera següent:

Alcalde (Director del Pla)

L'alcalde del municipi és l'autoritat de protecció civil d'àmbit municipal, i per tant el director del Pla municipal de protecció civil o responsable municipal de l'emergència. Pot delegar les funcions de direcció del Pla al/a tinent/a d'alcalde (o a altres regidors/es, si en manquen).

L'alcalde és el responsable màxim de l'elaboració, la implantació i l'execució del Pla de protecció civil municipal.





## Document Únic de Protecció Civil Municipal de Cantallops

18/09/17

## Funcions:

- Analitzar i valorar la situació.
- Informar-ne al director del Pla Especial de la Generalitat per mitjà del CECAT (Tel. ■■■■■■■■) i coordinar-se amb el director del Pla Especial de la Generalitat.
- Declarar la pre-alerta, l'activació i la desactivació del Pla de protecció civil municipal. Informar-ne al director del Pla Especial de la Generalitat per mitjà del CECAT (Tel. ■■■■■■■■).
- Convocar el Comitè Municipal d'Emergències.
- Constituir i exercir la direcció del CECOPAL.
- Informar i coordinar-se amb el director del Pla Especial de la Generalitat.
- Analitzar i valorar la situació.
- Si fos el cas, donar l'ordre de preparar i prendre totes les mesures preventives necessàries, previstes a nivell municipal, per minimitzar els danys previsibles.
- Donar l'ordre de divulgar els consells d'autoprotecció davant del risc.
- Avaluar i determinar els elements vulnerables, i posar-ho en coneixement del director del Pla Especial de la Generalitat. Si és convenient, haurà de propiciar l'activació dels diversos PAU que ho requereixin.
- Decidir en tot moment, amb el Comitè Municipal d'Emergències, les actuacions més adients per fer front a l'emergència dins del seu marge de responsabilitat i aplicar les mesures de protecció a la població (avisos, acollida i suport), als béns i al medi ambient.
- Assegurar l'execució de la part de les funcions que el municipi assumeixi i vetllar per la correcta execució d'aquestes funcions.
- Ordenar la incorporació als grups d'actuació del Pla Especial de la Generalitat dels mitjans i recursos municipals disponibles per garantir la protecció i la seguretat de la població.
- Decretar, si s'escau, mobilitzacions i expropiació temporal.
- Assegurar el manteniment i l'operativitat del Pla de protecció civil municipal.
- D'altres, en funció del risc.

Consell Assessor

El Consell Assessor té per funcions:

- Assessorar el director del pla, l'alcalde.





## Document Únic de Protecció Civil Municipal de Cantallops

18/09/17

- Analitzar i valorar la situació, aportant-hi tota la informació i trametent les instruccions de l'alcalde als seus respectius col·laboradors.
- Altres funcions específiques per a cada risc concret.

El Consell Assessor es compon de:

- El / La cap del Grup Local d'Ordre i Avisos a la Població
- El / La cap del Grup Local Sanitari
- El / La cap del Grup Local Logístic i d'Accollida
- El / La cap del Grup Local Específic pel Risc corresponent en cada cas
- El / La coordinador municipal de l'emergència
- Altres en funció del risc a criteri del director del Pla, en general tots els regidors i/o tècnics implicats en la resolució de l'emergència

Grup Local d'Ordre i Avisos a la Població

Les funcions d'avisos són:

- Avisar a la població afectada que estigui en les zones de risc de l'emergència i especialment als elements vulnerables.
- Transmetre la informació de les mesures a adoptar per part de la població.

Les funcions d'ordre són:

- Coordinar i executar les tasques d'allunyament, evacuació o confinament de la població i dels elements vulnerables.
- Garantir la seguretat ciutadana a la zona de risc.
- Controlar els accessos a la zona de risc.
- Realitzar la vigilància viària a la zona d'emergència, efectuant el control del trànsit d'accés dels components dels grups d'emergència.
- Guiar els actuants cap al Centre de Comandament Avançat (CCA) i a l'Àrea sanitària.

Grup Local d'Intervenció

Les seves funcions són:

- Assessorar tècnicament als diferents cossos d'emergència sobre l'actuació en front de l'emergència.
- Donar recolzament a les tasques necessàries per a prevenir i controlar les emergències.
- Donar recolzament a les tasques de rescat i salvament de persones i béns.
- Informar el coordinador del CCA i atendre les seves instruccions.

Grup Local Sanitari

Les seves funcions són:



## Document Únic de Protecció Civil Municipal de Cantallops

18/09/17

- Informar-se de la situació sanitària en l'àrea d'emergència.
- Prestar assistència sanitària in situ.
- Conèixer l'estat i la ubicació dels afectats.
- Cobrir les necessitats farmacèutiques.
- Prestar atenció psicològica als afectats i familiars.
- Realitzar les tasques de salut pública.

Grup Local Logístic i d'Acollida

- Proporcionar i gestionar els serveis bàsics municipals.
- Preparar els centres d'acollida i gestionar-los per tal que es pugui acollir a la població.
- Donar allotjament, proveïment d'aliments, control i serveis socials a les persones afectades.
- Subministrar tots els materials o combustibles que es necessitin.
- Rebre el voluntariat ocasional.
- Específiques per al risc de nevades i allaus:
  - o Coordinar les tasques de neteja de la xarxa viària establint prioritats d'actuació per tal de minimitzar les situacions de risc i que els Grups d'Actuació puguin complir les seves missions.
  - o Preveure el material necessari per minimitzar les conseqüències de l'emergència (fundents, maquinària, material lleuger i pesant de treball i transport...).
  - o Donar suport tècnic al personal dels vehicles desviats als aparcaments.
  - o Donar suport al grup sanitari en el transport de persones que necessiten atenció sanitària (per exemple: persones que han d'anar a l'hospital a fer diàlisi).

Coordinador municipal de l'emergència

És la figura que fa de vincle entre l'alcalde i els diferents grups d'emergència, essent el màxim responsable del Consell Assessor. És el responsable de comunicar amb els diferents grups d'emergència municipal i de controlar que tot es fa segons el previst, a més de suplir a l'alcalde en cas que fos necessari, amb una disponibilitat de 24 hores al dia.

Les seves funcions són:

- Coordinar l'emergència.
- Comunicar amb tots els grups d'emergència municipal.
- Rebre comunicacions del CRA.



## Document Únic de Protecció Civil Municipal de Cantallops

18/09/17

- Assessorar l'alcalde.
- Controlar la situació i evolució de l'emergència i supervisar les accions dels diferents grups d'emergència.

Representant municipal al CECAT

És el responsable de traslladar-se al CECAT, en cas que aquest ho requereixi, per tal de donar informació a Protecció Civil, d'una forma directa i conjunta, de tot el que pugui ser necessari per a la resolució de l'emergència.

Gabinet d'Informació Municipal


El Gabinet d'Informació Municipal és l'òrgan responsable de donar la informació en el moment de l'emergència.

Les seves funcions són:

- Aplegar informació sobre l'emergència
- Transmetre (o difondre) la informació generada dins el Comitè d'Emergències a la població en general i a les persones directament o indirectament afectades

**ORGANITZACIÓ MUNICIPAL DE PROTECCIÓ CIVIL**

<b>CÀRREC OPERATIU</b>	<b>CÀRREC HABITUAL</b>	<b>NÚMERO DE FITXA D'ACTUACIÓ</b>
Centre Receptor d'Alarmes	Ajuntament	1
Responsable emergència municipal	Alcalde	2
Coordinador municipal de l'emergència	Alcalde	3
Representant municipal al CECAT	1er Tinent d'Alcalde	4
Cap del Gabinet d'informació	Regidor de Medi Ambient	5
Cap del Grup local d'intervenció	Regidor de Medi Ambient	6
Cap del Grup local sanitari	No n'hi ha	-
Cap del Grup local logístic i d'acollida	Regidor d'esports i sanitat	7
Cap del Grup local d'ordre i avisos a la població	Regidor d'esports i sanitat	8





## Document Únic de Protecció Civil Municipal de Cantallops

18/09/17

## 1.3.2. CENTRES DE COORDINACIÓ

» Centres de recepció d'alarmes (CRA)

Lloc	Ajuntament de Cantallops
Adreça	C. Escoles, 12
Telèfon	[REDACTED]
Correu electrònic	[REDACTED]
Altres comunicacions	[REDACTED]
Protocols, fitxes d'actuació, etc.	Fitxa nº1

El CRA és un centre que ha d'estar operatiu 24 hores al dia, 365 dies a l'any. En cas que no sigui possible, aquestes funcions seran dutes a terme per l'alcalde o persona en qui delegui.

## Funcions

- Notificar qualsevol alarma al **112** i al **CECAT (Tel. [REDACTED])**.
- Rebre la notificació de l'alarma i trametre-la.
- Valorar, segons el protocols establerts, la importància de l'alarma.
- Posar en marxa el avisos d'activació del Pla de protecció civil municipal.
- Informar-se, en els primers moments, de la marxa de l'emergència.
- Establir contacte amb el coordinador municipal de l'emergència o l'alcalde.

» Centres de Coordinació Operativa Local (CECOPAL)

Lloc	Ajuntament de Cantallops
Adreça	C. Escoles, 12
Telèfon	[REDACTED]
Correu electrònic	[REDACTED]
Recursos	Propis
Altres comunicacions	[REDACTED]



## Document Únic de Protecció Civil Municipal de Cantallops

18/09/17

**Funcions**

- És el centre de coordinació municipal, que realitza les accions determinades pel director del Pla. Des d'aquí es dirigeix i es coordinen les actuacions dels diversos serveis relacionats amb el Pla.
- Mantenir contacte directe i continu amb el **Centre de Coordinació Operativa de Catalunya (CECAT, Tel. [REDACTED])**.
- Notificar als grups operatius i al **CECAT** l'activació i la desactivació del Pla de protecció civil municipal.
- Facilitar, si s'escau, la informació a la població del municipi, amb els mitjans oportuns, segons les circumstàncies del risc i l'evolució de la situació de l'emergència.
- Mobilitzar i assegurar la transmissió de la informació i les ordres als grups operatius municipals decidides per la direcció del Pla, així com activar els mitjans i recursos municipals necessaris.
- Canalitzar l'ordre de l'autoritat de protecció civil municipal de prestació de serveis personals i la requisita, la intervenció o l'ocupació temporal i transitòria dels béns necessaris per afrontar les situacions d'emergència.
- Donar suport als mitjans d'emergències, de seguretat i als serveis especialitzats aliens que intervinguin en el municipi sota l'estructura del Pla activat.

**1.4. Programa i procediment d'implantació, simulacres, manteniment, revisió i actualització**

## 1.4.1. PROGRAMA DE LA IMPLANTACIÓ DEL PLA

IMPLANTACIÓ DEL PLA			
DATA	TIPUS	RISC/OS	ADREÇAT A
Juny 2018	IMPLANTACIÓ	TOTS	COMITÉ EMERGÈNCIES
Setembre 2018	SIMULACRE	INUNCAT	GRUPS LOCALS
Febrer 2019	SIMULACRE	NEUCAT	GRUPS LOCALS
Novembre 2019	SIMULACRE	SISMICAT	GRUPS LOCALS
Febrer 2020	SIMULACRE	INFOCAT	GRUPS LOCALS
Abril 2020	SIMULACRE	VENTCAT	GRUPS LOCALS

Codi Segur de Verificació: 62ffbf4e-95ad-45f0-9cea-ca84e228ebf2  
Origen: Administració  
Identificador document original: ES\_L01170412\_2025\_33138037  
Data d'impressió: 03/11/2025 13:31:03  
Pàgina 20 de 166

**SIGNATURES**  
1.- ROQUE ESTEBA MARTI, 19/06/2019 23:26  
2.- Ajuntament de Cantallops. Document aprovat definitivament i publicat en el BOPG 30/10/2025



Document Únic de Protecció Civil Municipal de Cantallops

18/09/17

1.4.2. MANTENIMENT DEL PLA

MANTENIMENT DEL PLA	
Data d'homologació:	2017-2018
Data d'homologació de l'última revisió:	2009
Data de l'última actualització:	2009
Data de la propera revisió:	2021-2022



Document Únic de Protecció Civil Municipal de Cantallops

18/09/17

## 1.4.3. PROGRAMA D'EXERCICIS I SIMULACRES

<b>PROGRAMA D'EXERCICIS I SIMULACRES</b>			
<b>EXERCICI Nº:</b>	<b>1</b>		
<b>DATA</b>	<b>Juny 2018</b>	<b>HORA</b>	<b>9:30</b>
<b>ESCENARI</b>			
<b>CECOPAL</b>			
<b>ZONA INVOLUCRADA</b>			
<b>3 SUPÒSITS DE RISC PLANTEJATS PER L'ALCALDE</b>			
<b>CARACTERÍSTIQUES</b>			
<b>GESTIÓ REALITZADA PEL COMITÈ D'EMERGÈNCIES</b>			
<b>VERIFICACIÓ I COMUNICACIÓ D'EXERCICI A ORGANISME OFICIAL COMPETENT:</b>			
<b>PROTECCIÓ CIVIL GIRONA</b>			
<b>AVALUACIÓ</b>			
<b>INFORME AMB L'ANÀLISI DE LA CORRELACIÓ TEMPORAL ACTUACIONS REALITZADES PER CECOPAL</b>			

<b>PROGRAMA D'EXERCICIS I SIMULACRES</b>			
<b>EXERCICI Nº:</b>	<b>2</b>		
<b>DATA</b>	<b>Setembre 2018</b>	<b>HORA</b>	<b>9:30</b>
<b>ESCENARI</b>			
<b>SIMULACRE INUNCAT</b>			
<b>ZONA INVOLUCRADA</b>			
<b>CAMÍ DE CANTALLOPS A SANT CLIMENT</b>			
<b>CARACTERÍSTIQUES</b>			
<b>ACTUACIÓ GRUP LOCAL LOGÍSTIC i ACOLLIDA</b>			
<b>VERIFICACIÓ I COMUNICACIÓ D'EXERCICI A ORGANISME OFICIAL COMPETENT:</b>			
<b>PROTECCIÓ CIVIL GIRONA</b>			
<b>AVALUACIÓ</b>			
<b>INFORME AMB L'ANÀLISI DE LA CORRELACIÓ TEMPORAL ACTUACIONS REALITZADES PER GRUP LOCAL ACOLLIDA</b>			



Document Únic de Protecció Civil Municipal de Cantallops

18/09/17

<b>PROGRAMA D'EXERCICIS I SIMULACRES</b>			
<b>EXERCICI Nº:</b>	<b>3</b>		
<b>DATA</b>	<b>Febrer 2019</b>	<b>HORA</b>	<b>9:30</b>
<b>ESCENARI</b>			
<b>SIMULACRE NEUCAT</b>			
<b>ZONA INVOLUCRADA</b>			
<b>TOTA LA POBLACIÓ</b>			
<b>CARACTERÍSTIQUES</b>			
<b>ACTUACIÓ GRUP LOCAL LOGÍSTIC i ACOLLIDA</b>			
<b>VERIFICACIÓ I COMUNICACIÓ D'EXERCICI A ORGANISME OFICIAL COMPETENT:</b>			
<b>PROTECCIÓ CIVIL GIRONA</b>			
<b>AVALUACIÓ</b>			
<b>INFORME AMB L'ANÀLISI DE LA CORRELACIÓ TEMPORAL ACTUACIONS REALITZADES PER GRUP LOCAL ACOLLIDA</b>			

<b>PROGRAMA D'EXERCICIS I SIMULACRES</b>			
<b>EXERCICI Nº:</b>	<b>4</b>		
<b>DATA</b>	<b>Novembre 2019</b>	<b>HORA</b>	<b>9:30</b>
<b>ESCENARI</b>			
<b>SIMULACR SISMICAT</b>			
<b>ZONA INVOLUCRADA</b>			
<b>TOTA LA POBLACIÓ</b>			
<b>CARACTERÍSTIQUES</b>			
<b>ACTUACIÓ GRUP LOCAL LOGÍSTIC i ACOLLIDA</b>			
<b>VERIFICACIÓ I COMUNICACIÓ D'EXERCICI A ORGANISME OFICIAL COMPETENT:</b>			
<b>PROTECCIÓ CIVIL GIRONA</b>			
<b>AVALUACIÓ</b>			
<b>INFORME AMB L'ANÀLISI DE LA CORRELACIÓ TEMPORAL ACTUACIONS REALITZADES PER GRUP LOCAL ACOLLIDA</b>			



Document Únic de Protecció Civil Municipal de Cantallops

18/09/17

<b>PROGRAMA D'EXERCICIS I SIMULACRES</b>			
<b>EXERCICI Nº:</b>	<b>5</b>		
<b>DATA</b>	<b>Febrer 2020</b>	<b>HORA</b>	<b>9:30</b>
<b>ESCENARI</b>			
<b>SIMULACRE INFOCAT</b>			
<b>ZONA INVOLUCRADA</b>			
<b>TOTA LA POBLACIÓ</b>			
<b>CARACTERÍSTIQUES</b>			
<b>ACTUACIÓ GRUP LOCAL LOGÍSTIC i ACOLLIDA</b>			
<b>VERIFICACIÓ I COMUNICACIÓ D'EXERCICI A ORGANISME OFICIAL COMPETENT:</b>			
<b>PROTECCIÓ CIVIL GIRONA</b>			
<b>AVALUACIÓ</b>			
<b>INFORME AMB L'ANÀLISI DE LA CORRELACIÓ TEMPORAL ACTUACIONS REALITZADES PER GRUP LOCAL ACOLLIDA</b>			

<b>PROGRAMA D'EXERCICIS I SIMULACRES</b>			
<b>EXERCICI Nº:</b>	<b>6</b>		
<b>DATA</b>	<b>Abril 2020</b>	<b>HORA</b>	<b>9:30</b>
<b>ESCENARI</b>			
<b>SIMULACRE VENTCAT</b>			
<b>ZONA INVOLUCRADA</b>			
<b>TOTA LA POBLACIÓ</b>			
<b>CARACTERÍSTIQUES</b>			
<b>ACTUACIÓ GRUP LOCAL LOGÍSTIC i ACOLLIDA</b>			
<b>VERIFICACIÓ I COMUNICACIÓ D'EXERCICI A ORGANISME OFICIAL COMPETENT:</b>			
<b>PROTECCIÓ CIVIL GIRONA</b>			
<b>AVALUACIÓ</b>			
<b>INFORME AMB L'ANÀLISI DE LA CORRELACIÓ TEMPORAL ACTUACIONS REALITZADES PER GRUP LOCAL ACOLLIDA</b>			



Document Únic de Protecció Civil Municipal de Cantallops

18/09/17

**1.5. Bases per al pla de recuperació previst a l'article 31 de la Llei 4/1997**

## 1. Recopilació de les fonts d'informació dels danys produïts:

- Tècnics municipals
- Brigada d'obres
- Agents de la Policia Municipal, els Mossos d'Esquadra, la Guàrdia Civil
- Bombers
- Servei d'enllumenat, de clavegueram... del municipi
- Companyies de l'aigua, del gas, d'electricitat i de telèfons
- Serveis de transports: ferrocarrils, transport urbà, empreses d'autocars, empreses de transports...
- Carreteres
- Indústries, comerços... del municipi
- Particulars
- Serveis sanitaris
- Altres que el municipi consideri oportú


## 2. Recopilació de les dades dels danys que s'han produït:

- Localització dels danys: cal indicar el lloc concret (fins i tot amb cartografia).
- Descripció de:
  - Els elements afectats (cal indicar el tipus d'element i una descripció).
  - Els tipus dels danys que s'han produït.
  - Causes que han produït els danys.

## 3. Valoració econòmica dels danys (despeses que s'han generat durant l'emergència i cost per recuperar la normalitat).

És responsabilitat de l'Ajuntament l'adopció immediata de les mesures següents:

- Notificació a les companyies de gas, d'electricitat, de telèfons, de llum, carreteres, mitjans de transport de les avaries, talls de subministrament, dels danys que s'han produït.
- Acollida de la població.
- Proveïment de recursos a la població.
- Desenrunament i neteja.



## Document Únic de Protecció Civil Municipal de Cantallops

18/09/17

- Recerca de mitjans i recursos.
- Control d'aqüífers.

## Proposta de reconstrucció o reparació dels danys:

- Descripció de les obres, reparacions... a realitzar per recuperar o reparar els danys (la proposta es pot realitzar per evitar la repetició dels danys).
- Valoració econòmica (cost per recuperar la normalitat).
- Designació de responsables.
- Definició de terminis.

Cal saber si la zona s'ha declarat o no zona d'actuació especial (o catastròfica). En aquest cas les ajudes vindran de l'Estat, el qual aprova un Reial decret llei (primer l'aprova el Consell de Ministres i posteriorment el validen les Corts), per establir de forma concreta i per a cada catàstrofe totes les mesures, actuacions i procediments a seguir. S'hi estableixen, també, les previsions de finançament mitjançant el crèdit extraordinari.

Al marge de les subvencions que dona l'Estat, pot haver-hi ajudes de les comunitats autònomes, la Unió Europea, les diputacions... En aquest cas, cal tenir en compte que aquestes ajudes són incompatibles amb les que pugui donar l'Estat.

Cal destacar que queden excloses les ajudes de les diferents administracions als danys produïts en béns assegurats, ja que existeix el Consorci de Compensació d'Assegurances, entitat autònoma de caràcter públic que actua com a reasseguradora de les companyies privades en cas que es produeixin catàstrofes.



Document Únic de Protecció Civil Municipal de Cantallops

18/09/17

## 2. Document 2. Anàlisi del risc

### 2.1. Risc territorial

RISC TERRITORIAL		
	Classificació del risc al municipi segons PROCICAT	AVALUACIÓ
Emergències per onades de calor	AFFECTA	OBLIGAT
Emergències per concentració de persones	AFFECTA	CONVENIENT

### 2.2. Riscos especials

RISCOS ESPECIALS		
	Classificació del risc al municipi segons Pla Especial Generalitat	AVALUACIÓ
Risc d'incendi forestal (INFOCAT):	Perill Alt; Vulnerabilitat mitja	OBLIGAT
Risc d'inundacions (INUNCAT):	Risc Moderat	OBLIGAT
Risc per nevades (NEUCAT):	Vulnerabilitat moderada	OBLIGAT
Risc sísmic (SISMICAT):	Intensitat (MSK) VII, superació del llindar d'intensitat	OBLIGAT
Risc per ventades (VENTCAT)	Risc elevat	OBLIGAT



Document Únic de Protecció Civil Municipal de Cantallops

18/09/17

**2.2.1 INCENDIS FORESTALS**

Incendis forestals esdevinguts al municipi:

Sector afectat	Causa	Any	Superfície cremada
Tot el municipi		1986	23.403,46ha
SO		2012	12.898,55ha
Costes d'Arnés		2007	11,53ha
Font del Llop		1978	0,1ha
Cementiri		1979	2ha
Serra Bogotà		1980	2ha
Abocador municipal		1984	4ha
Mas Rebull		1985	1ha
Riera de la Verneda		1998	15ha
Can Xiquet		2002	0,5ha
Planes d'Arnes		2003	0,2ha
Can Cases		2003	0,01ha
El Comú de la Corpella		2005	0,025ha
Mas Faig		2005	0,1ha
Mas Corbella		2007	0,53ha
Pedradreta		1998	3ha
Costa d'Arnés		1989	2ha
Mas Faig		1989	0,6ha

» **Massa forestal(Situació i límits)**

Sector/s de massa forestal	Situació geogràfica (respecte al nucli urbà)	Característiques
Serra de l'Albera Nord del terme municipal	Serra de l'Albera Nord del terme municipal	Serra de l'Albera Nord del terme municipal
Serra Les Pedreres Oest del terme municipal	Serra Les Pedreres Oest del terme municipal	

Dades específiques per incendis forestals:

» **Camins primaris**

Són aquells camins que tenen una amplada mínima de 5 metres i que permeten el pas creuat de dos camions de tipus BRP.





## Document Únic de Protecció Civil Municipal de Cantallops

18/09/17

Nom / Núm. Identificació	Origen- Destí	Sector
Carretera de Cantallops GI-601	N-II a Cantallops	Costes d'Arnés
Camí dels Roures, (asfaltat 4m) correspon als camins 0093 i 0609	Cantallops a Sant Climent	Planes d'Arnés

» **Camins secundaris**


Són aquells camins i pistes forestals amb una amplada entre 3 i 5 metres amb sobre-amples disposats cada 100 - 150 metres que permeten el pas creuat de vehicles.

Nom / Núm. Identificació	Origen- Destí	Sector
058 Camí de Requesens	Nord del nucli urbà a Requesens	El Forcadell
0090	Nord nucli urbà a Font de les Formigues	Serra de les Canals
0617 Camí del Cementiri	Nucli urbà a Cementiri	NO del nucli urbà
0619	Cementiri a Carretera GI-601	Serrat d'en Moret
0618	Carretera GI-601 a GI-601	Hotel Can Xiquet
0118	Nucli urbà a Coll de les Paretts – límit Terme	Plana de Cantallops, Coma de Remers
0606	Camí 0118 a Camí 0118	Plana de Cantallops
0607	Camí 0606 a Can Pei	Plana de Cantallops
0608	0093 -Pas del Viell	Plana de Cantallops

» **Camins terciaris**

Són aquells camins i pistes forestals que no permeten el pas creuat de dos camions de tipus BRP i que tampoc no disposen de sobre -amples cada 100 - 150 metres. No es consideren part de la xarxa bàsica de camins per a incendis forestals del Pla Especial de la Generalitat perquè afegeixen complexitat operativa.

Nom / Núm. Identificació	Origen- Destí	Sector
0622 Camí de la Prada	Camí 0093 a 0609	Les Claperes
0091 Camí a Capmany	Nucli urbà a Límit de terme - Capmany	Pla de Cantallops, Les Claperes





## Document Únic de Protecció Civil Municipal de Cantallops

18/09/17

0620 Camí de Cantallops a Bell-lloc	Camí 0091 a 0093	Les Claperes
0625	Camí 0091 a 0093	Serra dels Estanys
0615	Camí 0091 a La Verneda	Planes d'Arnés
0610 Camí d'Arrós	Camí 0091 a 0611	Planes d'Arnés
0611 Camí als Estanys	Camí 0610 a Límit de Terme – Els Estanys de la Jonquera	Planes d'Arnés
0612 Camí de les Costes	Camí 0610 a Les Costes	Planes d'Arnés
0613	Camí 0610 a Fontesteve	Planes d'Arnés

» Punts d'aigua amb hidrant

Nom / Núm. Identificació	Sector	Capacitat (m <sup>3</sup> )
No hi ha constància	-	-

» Punts d'aigua sense hidrant

Nom / Núm. Identificació	Sector	Característiques	Capacitat (m <sup>3</sup> )	Accés <sup>2</sup> (s/n)	
				Camió	Helicòpter
No hi ha constància	-	-	-	-	-

» Hidrants

Núm. Identificació	Diàmetre	Sector
No hi ha constància	-	-

» Tallafocs

Són franges naturals (cultius, rius, etc.) o artificials (carreteres, autopistes, vies fèrries, etc.) de 200 metres d'amplada.

<sup>2</sup>No es consideren accessibles amb helicòpter si hi ha arbres, línies d'alta tensió o edificacions en l'entorn immediat.





## Document Únic de Protecció Civil Municipal de Cantallops

18/09/17

Núm. d'identificació	Origen- Destí
No hi ha constància	-

» **Punts de vigilància**

Núm. d'identificació	Dependència	Sector
No hi ha constància	-	-

**2.2.2 INUNDACIONS**

Inundacions esdevingudes al municipi:

Zona afectada	Descripció	Any	Danys
Cantallops	L'avinguda de la Ribera que travessa el nucli urbà fa que s'emporti els dos Ponts	1987	S'emporta els dos ponts

» **Riu / riera / torrent / canal**

Nom	Característiques
Ribera de Torrelles	Travessa el nucli urbà, recull les aigües de l'Albera, de la zona nord del Municipi
Ribera de la Verneda	Travessa l'oest del municipi
Còrrec de les Comes	Recull les aigües de la zona est del municipi. Desemboca a la riera de Torrelles després del nucli urbà
Còrrec de Salou o de les Ximbles	Desemboca en el còrrec de les Comes i pren el nom de Còrrec del Viell.
Còrrec dels Castanyers o del Salt, del Pou o de la Ferrera	Recull les aigües de la zona oest del municipi. Desemboca a la riera de Torrelles



## Document Únic de Protecció Civil Municipal de Cantallops

18/09/17

» Rieres seques i/o rambles urbanitzades i/o en zones urbanes

Nom	Característiques
No hi ha constància	-

» Infraestructures associades destacables: ponts, rescloses, embassaments, guals, basses

Nom	Característiques
P01	Sobre la Riera de la Verneda
P02	Sobre afluent de la Riera de la Verneda
P03	Sobre afluent de la Riera de la Verneda
P04	Sobre el Còrrec del Salt
P05	Sobre el Còrrec del Viell
P06	Sobre afluent de la Riera de Torrelles
P07	Sobre afluent de la Riera de Torrelles
P08	Sobre rec innominat
Bassa del Mas Faig	Situada al Sud del terme al Vedat del Bell-lloc
Estany de les Moles	Situat al Sud del terme al costat del camí 0625
P09	Sobre Riera de Torrelles (Pont de Can Quim Daviu)
P10	Sobre Riera de Torrelles (C/d'Eduard Toldrà)
P11	Sobre Riera de Torrelles (C/del Progrés)

» Altres llocs amb perill d'inundació (antigues llacunes, deltes, cons de dejecció...)

Nom	Característiques
No hi ha constància	-

» Punts d'aforament i/o llocs de vigilància del nivell de l'aigua

Nom	Característiques
No hi ha constància	-





## Document Únic de Protecció Civil Municipal de Cantallops

18/09/17

Dades específiques per inundacions

» Estacions meteorològiques o pluviomètriques dins del municipi

Localització	Característiques
No hi ha constància	-

**2.2.3 NEVADES**

Emergències relacionades amb el risc de nevades esdevingudes al municipi:


Descripció	Any	Danys
Nevades que van afectar la província de Girona	2010	Arbres trencats, manca de subministrament elèctric, carreteres tallades

Dades específiques per nevades

» Punts d'emmagatzematge i subministrament de fundents

Al municipi de Cantallops no hi ha punts d'emmagatzematge de fundents. Els més propers es troben a:

Ubicació punt d'emmagatzematge	Responsable / Companyia	Localització - Telèfon
Figueres	Autopista C.E.S.A. Es disposa de tres llevaneus i punt d'emmagatzematge de fundents, però de cap estenedor de fundents.	
La Jonquera	Autopista C.E.S.A. Disposa de 4 llevaneus i punt d'emmagatzematge de fundents, però cap estenedor de fundents.	
Parc de Vilafant	Ministeri de Foment. Disposa de 2 llevaneus i punt d'emmagatzematge de fundents (50 Tn), però	





## Document Únic de Protecció Civil Municipal de Cantallops

18/09/17

	de cap estenedor de fundents.	
Girona	Direcció General de Carreteres, disposa d'un punt d'emmagatzematge de fundents, però cap estenedor de fundents.	

Les empreses subministradores de fundents són les següents:

Companyia	Localització - Telèfon
Diputació de Girona. Xarxa viària local	██████████
Iberpotash	██████████
Abocador comarcal	Sal de desglaç en sacs de 25kg, a disposició dels municipis. Consulteu disponibilitat al Consell Comarcal de l'Alt Empordà – ██████████
TOTSAL 55 (Riudellots de la Selva)	Venda de sal a granel o ensacada. Diferents opcions a consultar. Telf: ██████████ ██████████ ██████████

» Punts de subministrament de fundents

Localització	Dades
Magatzem municipal	C/Eduard Toldrà s/n

» Llocs de vigilància del nivell de la neu i de control de la temperatura

Localització	Dades
No hi ha constància	-



## Document Únic de Protecció Civil Municipal de Cantallops

18/09/17

» Ubicació de les estacions meteorològiques dins del municipi

Localització	Dades
No hi ha constància	-

» Zones d'aparcament especial

En el terme municipal no tenim constància de cap zona habilitada, però hi ha altres zones a poblacions properes:

Localització	Característiques
AP-7 La Jonquera	Capacitat per a 20 camions
N-II La Jonquera	Capacitat per 2500 camions
N-II Polígon industrial de Vilamalla	Capacitat per a 1000 camions
N-IIa Figueres	Capacitat per a 500 camions
AP-7 – Garrigàs	Capacitat per a 50 camions

» Zones de col·locació de cadenes

Localització	Característiques
Crta. GI-601. Entrada Poble direcció C/ Figueres (ZC01)	A l'entrada del poble, direcció al C/ Figueres, hi ha una plaça on els cotxes podrien parar per posar cadenes
Pàrquing al costat de la pista esportiva (ZC02)	Aparcament al C/Sant Climent

» Punts de tall previstos a les carreteres i/o vies urbanes que passen pel municipi per nevades

Codi de la carretera	Punt quilomètric inicial	Punt quilomètric final	Titular de la via
No hi ha constància	-	-	-



Document Únic de Protecció Civil Municipal de Cantallops

18/09/17

» **Maquinària per treure neu i/o desenrunar**

Maquinària de què disposa el municipi per netejar els vials i treure neu, terra i roques, runa...

Descripció maquinària	Titular	Ubicació	Dades de contacte
No hi ha constància	-	-	-

» **Ubicació de generadors elèctrics en cas d'emergència**

Ubicació del generador	Titular	Dades de contacte	Servei que cobreix el generador
No hi ha constància	-	-	-

» **Heliports i helizones**

Ubicació	Titular	Dades de contacte
Hotel Can Xiquet (H01)	Hotel Can Xiquet	██████████



Document Únic de Protecció Civil Municipal de Cantallops

18/09/17

## 2.2.4 EMERGÈNCIES SÍSMIQUES

Sismes registrats que han afectat al municipi:

Descripció	Any	Danys
Terratrèmol Golf de Roses (4,3)	2015	No n'hi ha
Terratrèmol Queralbs	2004	No n'hi ha

## 2.2.5 VENTADES

» Ventades registrades que han afectat al municipi:

Afectació	Any	Danys i/o víctimes	Ratxa màxima de vent (km/h)
Ventada 13/11/2017	2017	Danys materials (branques, etc)	110-120

Exemples: caiguda arbre, coberta, teulada, mur, bastides, cornisa, mobiliari urbà, manca subministrament bàsic, EDAR, CAPs, estacions de servei, carreteres tallades, ferrocarril, etc.

» Estacions Meteorològiques Automàtiques (EMA) més properes al municipi:

Nom de l'EMA	Any	Ratxa màxima de vent (km/h)	Velocitat mitjana del vent més elevada (km/h)*	Direcció dominant del vent
Cabanes	2001	113.4	35.28	NW
Darnius	2016	132.12	9.36	NE
Navata	2015	122.4	35.28	W
Portbou	2001	217.8	83.88	N
Roses	2000	129.24	50.4	NE
Sant Pere Pescador	2009	98.28	35.28	W

\*Velocitat mitjana del vent en 30 minuts superiors als 80 km/h (aprox. 22 m/s).

EMA: Estacions Meteorològiques Automàtiques que gestiona el Servei Meteorològic de Catalunya. <http://www.meteo.cat/wpweb/climatologia/serveis-i-dades-climatiques/anuaris-de-dades-meteorologiques/xarxa-destacions-meteorologiques-automatiques/> (Taules de dades mensuals).



Document Únic de Protecció Civil Municipal de Cantallops

18/09/17

### 2.3. Riscos específics

En el supòsit que una entitat local desenvolupi en el seu territori diverses activitats obligades a redactar i aprovar un pla d'autoprotecció, pot elaborar un pla específic municipal que faci la funció d'integració, coordinació i relació de les diferents figures d'autoprotecció.

RISCOS ESPECÍFICS			
	ESCENARIS POSSIBLES	CONSEQÜÈNCIES PROBABLES	ZONES DE RISC
No n'hi ha	-	-	-

Pla de protecció civil de Cantallops  
Manual d'actuació per riscos especials

18/9/17

**3. Vulnerabilitat municipal****3.1. Àrees o sectors d'afectació****3.1.1 Risc territorial**

Emergències per onades de calor:

VULNERABILITAT MUNICIPAL		
SECTOR DE RISC	UBICACIÓ	DESCRIPCIÓ
Tota la població	Tota la població	Durant els estius s'activa el pla POCS per temperatures extremes que afecta tots els municipis de Catalunya

Emergències per concentració de persones:

VULNERABILITAT MUNICIPAL		
SECTOR DE RISC	UBICACIÓ	DESCRIPCIÓ
Pista poliesportiva	C/Sant Climent	Lloc on es fan les Festes Majors
Societat Concòrdia	C/Progrés, 1	Diverses festes

**3.1.2 Riscos especials****3.1.2.1 INFOCAT: Emergències per risc d'incendi forestal.**

VULNERABILITAT MUNICIPAL		
SECTOR DE RISC	UBICACIÓ	DESCRIPCIÓ
Tot el terme	Tot el terme	-



Pla de protecció civil de Cantallops  
Manual d'actuació per riscos especials

18/9/17

**3.1.2.2 INUNCAT: Emergències per risc d'inundacions.**

VULNERABILITAT MUNICIPAL		
SECTOR DE RISC	UBICACIÓ	DESCRIPCIÓ
Nucli urbà	Nucli urbà	-
Ribera de Torrelles	Ribera de Torrelles	-
Còrrec de les Ximbles i dels Viell	Còrrec de les Ximbles i dels Viell	-

» **Punts d'actuació prioritària:**

Punt	Descripció
P09	Si l'avinguda d'aigua de la Ribera de Torrelles porta branques o troncs, aquests poden col·lapsar el pont i inundar la zona annexa del nucli urbà.
P10	

» **Zones on es poden desencadenar fenòmens geològics associats: esllavissades, caiguda de roques, etc.**

Zona	Característiques
No hi ha constància	-

**3.1.2.3 NEUCAT: Emergències per risc de nevades.**

La llista de les principals *categories d'elements vulnerables* del municipi possiblement afectats en cas de nevada són, per exemple: centres sanitaris (centres d'atenció primària, hospitals) i centres d'ensenyament (escoles, llars d'infants, instituts...).



Pla de protecció civil de Cantallops  
Manual d'actuació per riscos especials

18/9/17

VULNERABILITAT MUNICIPAL		
SECTOR DE RISC	UBICACIÓ	DESCRIPCIÓ
Dispensari	Carrer Escoles, 12	-
Ajuntament	Carrer Escoles, 12	-
Societat La Concòrdia	C/Progrés, 1	-

## 3.1.2.4 SISMICAT: Emergències sísmiques.


VULNERABILITAT MUNICIPAL		
SECTOR DE RISC	UBICACIÓ	DESCRIPCIÓ
TOTA LA POBLACIÓ	TOTA LA POBLACIÓ	Superació del llindar d'intensitat segons pla SISMICAT

La intensitat referida al document de l'anàlisi del risc és prevista per a la totalitat del municipi. Tot i amb això, s'han detectat les següents zones amb reducció / ampliació de les conseqüències del sisme per l'efecte del sòl:

Zona	Tipus de terreny	Efecte
Llera dels cursos fluvials	Aqüífers saturats d'aigua	Liqüefacció
	Pendent de més del 20%	Esllavissades. Col·lapse edificacions (Vegeu elements vulnerables)

Punts singulars respecte a l'efecte dòmino <sup>3</sup>	
Caiguda d'objectes	pot causar ferides i morts
Col·lapse d'edificis	Les persones poden quedar atrapades sota les runes.
Moviments de terreny	Afectació a infraestructures bàsiques: ajuntament, dispensari i escola, transformadors elèctrics, dipòsits de combustible, dipòsits d'aigua, ponts, etc

<sup>3</sup> Instal·lacions tipus indústries, magatzems, preses hidràuliques, etc., que en cas de quedar afectades poden donar lloc a accidents amb afectació important a la població i/o activació d'altres plans d'emergència.



Pla de protecció civil de Cantallops  
Manual d'actuació per riscos especials

18/9/17

**Punts singulars respecte a l'efecte dòmino<sup>3</sup>**

Interrupció de serveis bàsics	Talls en el subministrament d'aigua, de llum, telèfon fix i mòbil i televisió. És molt probable que durant dies o setmanes hi hagi unes condicions difícils de vida. És possible que les antenes d'Orange, Movistar i Vodafone caiguin i no siguin operatives.
Foc	Una espurna o un cable trencat poden desencadenar incendis. La falta d'aigua pot impedir que l'incendi s'apagui. La Tramuntana pot incrementar l'incendi i dificultar les tasques d'extinció.
Tancament de carreteres	Poden quedar afectades: - GI-601

**3.1.2.5 VENTCAT: Emergències per ventades.**

VULNERABILITAT MUNICIPAL		
SECTOR DE RISC	UBICACIÓ	DESCRIPCIÓ
TOTA LA POBLACIÓ	TOTA LA POBLACIÓ	Activació pla PROCICAT per forts vents que pot afectar a aquest municipi

**3.2. Elements vulnerables**

A la següent llista apareixen els principals elements vulnerables possiblement afectats segons l'anàlisi de risc. La llista completa d'elements vulnerables està al document 6 amb dades més concretes.

Les fitxes s'han de desenvolupar al document 6, per no repetir informació i a l'hora de revisar o actualitzar sigui més fàcil.

Pla de protecció civil de Cantallops  
Manual d'actuació per riscos especials

18/9/17

## 3.2.1 Risc territorial

Emergències per onades de calor:

VULNERABILITAT MUNICIPAL						
CODI	NOM	ADREÇA	TELÈFON /ALTRE MITJÀ D'AVÍS	ÚS	SECTOR	UTM
EV01	Bombers	Carrer del pont, 34	██████████	Bombers		X493829 Y4696637
EV02	Esglesia de Sant Esteve	Carrer de l'esglesia, 5		Centre de Culte		X493837 Y4696695
EV03	Ajuntament	Carrer Escoles, 12	██████████	Ajuntament		X493940 Y4696714
EV04	Dispensari Mèdic	Carrer Escoles, 12	██████████	Centre atenció mèdica		X493939 Y4696715
EV05	Mas Faig		██████████		Els Estanys	X494242 Y4693736
EV06	Mas Petit de Bell-lloc				Vedat de Bell-lloc	X494936 Y4694157
EV07	Mas Bell-lloc				Vedat de Bell-lloc	X495214 Y4693185
EV08	Mas de la Pena				Fora del terme	X494729 Y4692628
EV09	Mas Baleta				Fora de terme	X493010 Y4694280
EV10	Mas dels Rebulls				Fora de terme	X496232 Y4693407
EV11	Mas Focada				Fora de terme	X492201 Y4695504
EV12	Mas Flequer		██████████			X494843 Y4694882
EV13	Can Pey		██████████			X495329 Y4695328

Codi Segur de Verificació: 62ffbf4e-95ad-45f0-9cea-ca84e228ebf2  
 Origen: Administració  
 Identificador document original: ES\_L011170412\_2025\_33138037  
 Data d'impressió: 03/11/2025 13:31:03  
 Pàgina 43 de 166


SIGNATURES  
 1.- ROQUE ESTEBA MARTI, 19/06/2019 23:26  
 2.- Ajuntament de Cantallops. Document aprovat definitivament i publicat en el BOPG 30/10/2025



Pla de protecció civil de Cantallops  
 Manual d'actuació per riscos especials

18/9/17

EV14	Mas de la Corpella					X495527 Y4694944
EV15	Mas Llobet					X494910 Y4695214
EV16	Mas Aniol					X493399 Y4695799
EV17	Mas Trarac					X493539 Y4695937
EV18	Can Xiquet	Aflores, s/n.		Hotel/Restaurat		X493489 Y4696374
EV19	Mas Abellars/ Mas Bruc					X492633 Y4697400
EV20	Mas Marti					X493728 Y4696235
EV21	Mas de la Catalana					X493587 Y4697034
EV22	Mas dels Buencs/ Buenys				Fora del terme	X495319 Y4698882
EV23	Mas de l'església vella				Fora del terme	X495467 Y4699018
EV24	Mas Picardia				Fora del terme	X495413 Y4699044
EV25	Mas del corral nou				Fora del terme	X495399 Y4699191
EV26	Mas de Puigcalb				Fora del terme	X496129 Y4699259
EV27	Mas del Calze				Fora del terme	X491551 Y4699423
EV28	Mas de les Vinyasses				Fora del terme	X492276 Y4700164
EV29	Mas de Santa Lluçia				Fora del terme	X491393 Y4696861
EV30	Can Palma				Costat del	X493242



Pla de protecció civil de Cantallops  
Manual d'actuació per riscos especials

18/9/17

					correc de salt/costat crta GI-601	Y4696267
EV31	Granja de Can Molas		██████████		Els Cofins	X495029 Y4696655
EV32	Granja Can Molas II				Est del nucli urba	X494409 Y4696643
EV33	Barraques					X495069 Y4696320
EV34	Can Liques				Costat Ribera de Torrelles	X493983 Y4696486
EV35	Can Liques II				Costat Ribera de Torrelles	X493972 Y4696643
EV36	Granges d'en Lluís Castello					X490002 Y4696278
EV37	Casa pista tennis				Guraps	X493831 Y4696135
EV38	Can Pau	Afores, s/n	██████████	Restaurant	El Suro del Ram	X493053 Y4696189
EV39	Granges				Vinya Giralda	X492524 Y4695807
EV40	Granges				Vinya Giralda	X492540 Y4695671
EV41	Mas Arnes			Barraca	Pla d'Arnes	X492940 Y4695173
EV42	Edificació			Barraca	Fontestev e	X493292 Y4694714
EV43	Granja					X493773 Y4695041
EV44	Edificació			Magatzem	Costat Ribera de Torrelles	X494535 Y4695417

Pla de protecció civil de Cantallops  
Manual d'actuació per riscos especials

18/9/17

EV45	El Xalet			Deshabilitat	Costat cami de cantallops a bell-lloc	X494893 Y4694245
------	----------	--	--	--------------	--	---------------------

Emergències per concentració de persones:

VULNERABILITAT MUNICIPAL						
CODI	NOM	ADR EÇA	TELÈFON /ALTRE MITJÀ D'AVÍS	ÚS	SECTOR	UTM
CP01	Pista poliesportiva	C/San t Clime nt	██████████	Pista poliesportiva	Nucli urbà	X493990 Y4696601
CP02	Societat La Concòrdia	C/Pro grés, 1	██████████	Local	Nucli urbà	X493891 Y4696417

## 3.2.2 Riscos especials

## 3.2.2.1 INFOCAT: Emergències per risc d'incendi forestal.

VULNERABILITAT MUNICIPAL						
CODI	NOM	ADREÇA	TELÈFON /ALTRE MITJÀ D'AVÍS	ÚS	SECTOR	UTM
EV01	Bombers	Carrer del pont, 34	██████████	Bombers		X493829 Y4696637
EV02	Esglesia de Sant Esteve	Carrer de l'esglesia, 5		Centre de Culte		X493837 Y4696695
EV03	Ajuntame nt	Carrer Escoles, 12	██████████	Ajuntament		X493940 Y4696714
EV04	Dispensari	Carrer	██████████	Centre atenció		X493939

Pla de protecció civil de Cantallops  
Manual d'actuació per riscos especials

18/9/17

	Mèdic	Escoles, 12		mèdica		Y4696715
EV05	Mas Faig		████████		Els Estanyes	X494242 Y4693736
EV06	Mas Petit de Bell- lloc				Vedat de Bell-lloc	X494936 Y4694157
EV07	Mas Bell- lloc				Vedat de Bell-lloc	X495214 Y4693185
EV08	Mas de la Pena				Fora del terme	X494729 Y4692628
EV09	Mas Baleta				Fora de terme	X493010 Y4694280
EV10	Mas dels Rebulls				Fora de terme	X496232 Y4693407
EV11	Mas Focada				Fora de terme	X492201 Y4695504
EV12	Mas Flequer		████████			X494843 Y4694882
EV13	Can Pey		████████			X495329 Y4695328
EV14	Mas de la Corpella					X495527 Y4694944
EV15	Mas Llobet					X494910 Y4695214
EV16	Mas Aniol		████████			X493399 Y4695799
EV17	Mas Trarac					X493539 Y4695937
EV18	Can Xiquet	Aflores, s/n.	████████	Hotel/Restaura nt		X493489 Y4696374
EV19	Mas Abellars/ Mas Bruc					X492633 Y4697400
EV20	Mas Marti					X493728 Y4696235
EV21	Mas de la					X493587



Pla de protecció civil de Cantallops  
Manual d'actuació per riscos especials

18/9/17

	Catalana					Y4697034
EV22	Mas dels Buencs/Buenys				Fora del terme	X495319 Y4698882
EV23	Mas de l'esglesia vella				Fora del terme	X495467 Y4699018
EV24	Mas Picardia				Fora del terme	X495413 Y4699044
EV25	Mas del corral nou				Fora del terme	X495399 Y4699191
EV26	Mas de Puigcalb				Fora del terme	X496129 Y4699259
EV27	Mas del Calze				Fora del terme	X491551 Y4699423
EV28	Mas de les Vinyasses				Fora del terme	X492276 Y4700164
EV29	Mas de Santa Lluçia				Fora del terme	X491393 Y4696861
EV30	Can Palma				Costat del correc de salt/costat crta GI-601	X493242 Y4696267
EV31	Granja de Can Molas				Els Cofins	X495029 Y4696655
EV32	Granja Can Molas II				Est del nucli urba	X494409 Y4696643
EV33	Barraques					X495069 Y4696320
EV34	Can Liques				Costat Ribera de Torrelles	X493983 Y4696486
EV35	Can Liques II				Costat Ribera de Torrelles	X493972 Y4696643



Codi Segur de Verificació: 62ffbf4e-95ad-45f0-9cea-ca84e228ebf2  
 Origen: Administració  
 Identificador document original: ES\_L01170412\_2025\_33138037  
 Data d'impressió: 03/11/2025 13:31:03  
 Pàgina 48 de 166

SIGNATURES  
 1.- ROQUE ESTEBA MARTI, 19/06/2019 23:26  
 2.- Ajuntament de Cantallops. Document aprovat definitivament i publicat en el BOPG 30/10/2025



Pla de protecció civil de Cantallops  
 Manual d'actuació per riscos especials

18/9/17

EV36	Granges d'en Lluís Castello					X490002 Y4696278
EV37	Casa pista tenis				Guraps	X493831 Y4696135
EV38	Can Pau	Afores, s/n	████████	Restaurant	El Suro del Ram	X493053 Y4696189
EV39	Granges				Vinya Giralda	X492524 Y4695807
EV40	Granges				Vinya Giralda	X492540 Y4695671
EV41	Mas Arnes			Barraca	Pla d'Arnes	X492940 Y4695173
EV42	Edificació			Barraca	Fontestev e	X493292 Y4694714
EV43	Granja					X493773 Y4695041
EV44	Edificació			Magatzem	Costat Ribera de Torrelles	X494535 Y4695417
EV45	El Xalet			Deshabilitat	Costat cami de cantallops a bell-lloc	X494893 Y4694245

Pla de protecció civil de Cantallops  
Manual d'actuació per riscos especials

18/9/17

Actes en l'àrea de risc:

Nom de l'acte	Localització	Data	Nombre de persones / Aforament	Descripció
Festa Major	C/Sant Climent	Finals juliol	500p	Festa Major
Sant Joan	Cantina Requesens	Juny	300p	-
Vellesa	Societat Concòrdia i plaça del poble	Maig	300p	-
Quines	Societat	Nadal, 6 i 26	150p	-
Festa petita	Societat	Juny – variable	150p	-

## 3.2.2.2 INUNCAT: Emergències per risc d'inundacions.

VULNERABILITAT MUNICIPAL						
CODI	NOM	ADREÇA	TELÈFON /ALTRE MITJÀ D'AVÍS	ÚS	SECTOR	UTM
EV34	Can Liques				Costat Ribera de Torrelles	X493983 Y4696486
EV36	Granges d'en Lluís Castello					X490002 Y4696278
EV42	Edificació			Barraca	Fontesteve	X493292 Y4694714
EV44	Edificació			Magatzem	Costat Ribera de Torrelles	X494535 Y4695417

Pla de protecció civil de Cantallops  
Manual d'actuació per riscos especials

18/9/17

» **Elements vulnerables per afectació per mal funcionament o trencament d'una presa, bassa,...**

Codi	Element	Població afectada
No hi ha constància	-	-

Actes en l'àrea de risc:

Nom de l'acte	Localització	Data	Nombre de persones / Aforament	Descripció
Festa Major	C/Sant Climent	Finals juliol	500p	Festa Major
Sant Joan	Cantina Requesens	Juny	300p	-
Vellesa	Societat Concòrdia i plaça del poble	Maig	300p	-
Quines	Societat	Nadal, 6 i 26	150p	-
Festa petita	Societat	Juny – variable	150p	-

## 3.2.2.3 NEUCAT: Emergències per risc de nevades.

VULNERABILITAT MUNICIPAL						
CODI	NOM	ADREÇA	TELÈFON /ALTRE MITJÀ D'AVÍS	ÚS	SECTOR	UTM
EV01	Bombers	Carrer del pont, 34	██████████	Bombers		X493829 Y4696637
EV02	Esglesia de Sant Esteve	Carrer de l'esglesia, 5		Centre de Culte		X493837 Y4696695
EV03	Ajuntame	Carrer	██████████	Ajuntament		X493940

Pla de protecció civil de Cantallops  
Manual d'actuació per riscos especials

18/9/17

	nt	Escoles, 12				Y4696714
EV04	Dispensari Mèdic	Carrer Escoles, 12	████████	Centre atenció mèdica		X493939 Y4696715
EV05	Mas Faig		████████		Els Estanys	X494242 Y4693736
EV06	Mas Petit de Bell- lloc				Vedat de Bell-lloc	X494936 Y4694157
EV07	Mas Bell- lloc				Vedat de Bell-lloc	X495214 Y4693185
EV08	Mas de la Pena				Fora del terme	X494729 Y4692628
EV09	Mas Baleta				Fora de terme	X493010 Y4694280
EV10	Mas dels Rebulls				Fora de terme	X496232 Y4693407
EV11	Mas Focada				Fora de terme	X492201 Y4695504
EV12	Mas Flequer		████████			X494843 Y4694882
EV13	Can Pey		████████			X495329 Y4695328
EV14	Mas de la Corpella					X495527 Y4694944
EV15	Mas Llobet					X494910 Y4695214
EV16	Mas Aniol		████████			X493399 Y4695799
EV17	Mas Trarac					X493539 Y4695937
EV18	Can Xiquet	Aflores, s/n.	████████	Hotel/Restaura nt		X493489 Y4696374
EV19	Mas Abellars/ Mas Bruc					X492633 Y4697400
EV20	Mas Marti					X493728



Pla de protecció civil de Cantallops  
Manual d'actuació per riscos especials

18/9/17

						Y4696235
EV21	Mas de la Catalana					X493587 Y4697034
EV22	Mas dels Buencs/Buenys				Fora del terme	X495319 Y4698882
EV23	Mas de l'esglesia vella				Fora del terme	X495467 Y4699018
EV24	Mas Picardia				Fora del terme	X495413 Y4699044
EV25	Mas del corral nou				Fora del terme	X495399 Y4699191
EV26	Mas de Puigcalb				Fora del terme	X496129 Y4699259
EV27	Mas del Calze				Fora del terme	X491551 Y4699423
EV28	Mas de les Vinyasses				Fora del terme	X492276 Y4700164
EV29	Mas de Santa Lluçia				Fora del terme	X491393 Y4696861
EV30	Can Palma				Costat del correc de salt/costat crta GI-601	X493242 Y4696267
EV31	Granja de Can Molas				Els Cofins	X495029 Y4696655
EV32	Granja Can Molas II				Est del nucli urba	X494409 Y4696643
EV33	Barraques					X495069 Y4696320
EV34	Can Liques				Costat Ribera de Torrelles	X493983 Y4696486

Pla de protecció civil de Cantallops  
Manual d'actuació per riscos especials

18/9/17

EV35	Can Liques II				Costat Ribera de Torrelles	X493972 Y4696643
EV36	Granges d'en Lluís Castello					X490002 Y4696278
EV37	Casa pista tennis				Guraps	X493831 Y4696135
EV38	Can Pau	Afores, s/n	████████	Restaurant	El Suro del Ram	X493053 Y4696189
EV39	Granges				Vinya Giralda	X492524 Y4695807
EV40	Granges				Vinya Giralda	X492540 Y4695671
EV41	Mas Arnes			Barraca	Pla d'Arnes	X492940 Y4695173
EV42	Edificació			Barraca	Fontestev e	X493292 Y4694714
EV43	Granja					X493773 Y4695041
EV44	Edificació			Magatzem	Costat Ribera de Torrelles	X494535 Y4695417
EV45	El Xalet			Deshabilitat	Costat camí de cantallops a bell-lloc	X494893 Y4694245

Pla de protecció civil de Cantallops  
Manual d'actuació per riscos especials

18/9/17

Pel què fa a la vulnerabilitat en l'àmbit de la mobilitat, s'han determinat els següents:

» **Punts conflictius de la xarxa viària**

Punt	Descripció
No hi ha constància	-

» **Nuclis i/o edificacions que poden quedar aïllats per la nevada**

Edifici	Descripció
Tots els elements vulnerables	Veure llistat

» **Zones amb presència de persones sense llar:**

Zona	Descripció
No hi ha constància	-

» **Serveis que poden quedar afectats com a conseqüència de la nevada i originar problemes més greus:**

Per exemple, els serveis funeraris poden tenir problemes si com a conseqüència de la nevada, hi ha dificultats per accedir al cementiri. També poden produir-se problemes d'acumulació d'escombraries, en el cas que la nevada produeixi dificultats per accedir als contenidors i als abocadors.

Servei	Ubicació
Recollida d'escombraries	Sersall 95 S.L. Tel.: [REDACTED] Castelló d'Empúries Santos Jorge S.A. ( Vidre) Tel.: [REDACTED] Mollet del Vallés Consell Comarcal de l'Alt Empordà – [REDACTED]
Servei fúnebre	Funerària Vicens Tel.: [REDACTED] Figueres Funerària Empordanesa Tel.: [REDACTED] Figueres

Pla de protecció civil de Cantallops  
Manual d'actuació per riscos especials

18/9/17

» **Població que ha de seguir un tractament inajornable o que presenta problemes de mobilitat reduïda a la zona que pot quedar afectada per la nevada:**

Per exemple, població que ha de seguir un tractament de diàlisi o en segons quins casos, població que ha de seguir un tractament amb insulina.


Població	Ubicació
No hi ha constància	-

Actes en l'àrea de risc:

Nom de l'acte	Localització	Data	Nombre de persones / Aforament	Descripció
Quines	Societat	Nadal, 6 i 26	150p	-

## 3.2.2.4 SISMIAT: Emergències sísmiques.

VULNERABILITAT MUNICIPAL						
CODI	NOM	ADREÇA	TELÈFON /ALTRE MITJÀ D'AVÍS	ÚS	SECTOR	UTM
EV01	Bombers	Carrer del pont, 34	██████████	Bombers		X493829 Y4696637
EV02	Esglesia de Sant Esteve	Carrer de l'esglesia, 5		Centre de Culte		X493837 Y4696695
EV03	Ajuntament	Carrer Escoles, 12	██████████	Ajuntament		X493940 Y4696714
EV04	Dispensari Mèdic	Carrer Escoles, 12	██████████	Centre atenció mèdica		X493939 Y4696715
EV05	Mas Faig		██████████		Els Estanys	X494242 Y4693736
EV06	Mas Petit de Bell-				Vedat de Bell-lloc	X494936 Y4694157



Codi Segur de Verificació: 62ffb4e-95ad-45f0-9cea-ca84e228ebf2  
 Origen: Administració  
 Identificador document original: ES\_L011170412\_2025\_33138037  
 Data d'impressió: 03/11/2025 13:31:03  
 Pàgina 56 de 166

SIGNATURES  
 1.- ROQUE ESTEBA MARTI, 19/06/2019 23:26  
 2.- Ajuntament de Cantallops. Document aprovat definitivament i publicat en el BOPG 30/10/2025



Pla de protecció civil de Cantallops  
 Manual d'actuació per riscos especials

18/9/17

	lloc				
EV07	Mas Bell-lloc			Vedat de Bell-lloc	X495214 Y4693185
EV08	Mas de la Pena			Fora del terme	X494729 Y4692628
EV09	Mas Baleta			Fora de terme	X493010 Y4694280
EV10	Mas dels Rebulls			Fora de terme	X496232 Y4693407
EV11	Mas Focada			Fora de terme	X492201 Y4695504
EV12	Mas Flequer		████████		X494843 Y4694882
EV13	Can Pey		████████		X495329 Y4695328
EV14	Mas de la Corpella				X495527 Y4694944
EV15	Mas Llobet				X494910 Y4695214
EV16	Mas Aniol		████████		X493399 Y4695799
EV17	Mas Trarac				X493539 Y4695937
EV18	Can Xiquet	Aflore, s/n.	████████	Hotel/Restaurant	X493489 Y4696374
EV19	Mas Abellars/ Mas Bruc				X492633 Y4697400
EV20	Mas Marti				X493728 Y4696235
EV21	Mas de la Catalana				X493587 Y4697034
EV22	Mas dels Buencs/ Buenyys			Fora del terme	X495319 Y4698882
EV23	Mas de l'esglesia			Fora del	X495467



Pla de protecció civil de Cantallops  
Manual d'actuació per riscos especials

18/9/17

	vella				terme	Y4699018
EV24	Mas Picardia				Fora del terme	X495413 Y4699044
EV25	Mas del corral nou				Fora del terme	X495399 Y4699191
EV26	Mas de Puigcalb				Fora del terme	X496129 Y4699259
EV27	Mas del Calze				Fora del terme	X491551 Y4699423
EV28	Mas de les Vinyasses				Fora del terme	X492276 Y4700164
EV29	Mas de Santa Llucia				Fora del terme	X491393 Y4696861
EV30	Can Palma				Costat del correc de salt/costat crta GI- 601	X493242 Y4696267
EV31	Granja de Can Molas				Els Cofins	X495029 Y4696655
EV32	Granja Can Molas II				Est del nucli urba	X494409 Y4696643
EV33	Barraques					X495069 Y4696320
EV34	Can Liques				Costat Ribera de Torrelles	X493983 Y4696486
EV35	Can Liques II				Costat Ribera de Torrelles	X493972 Y4696643
EV36	Granges d'en Lluís Castello					X490002 Y4696278
EV37	Casa pista tenis				Guraps	X493831 Y4696135



Pla de protecció civil de Cantallops  
Manual d'actuació per riscos especials

18/9/17

EV38	Can Pau	Afores, s/n	████████	Restaurant	El Suro del Ram	X493053 Y4696189
EV39	Granges				Vinya Giralda	X492524 Y4695807
EV40	Granges				Vinya Giralda	X492540 Y4695671
EV41	Mas Arnes			Barraca	Pla d'Arnes	X492940 Y4695173
EV42	Edificació			Barraca	Fontestev e	X493292 Y4694714
EV43	Granja					X493773 Y4695041
EV44	Edificació			Magatzem	Costat Ribera de Torrelles	X494535 Y4695417
EV45	El Xalet			Deshabilitat	Costat camí de cantallops a bell-lloc	X494893 Y4694245

## Edificis significatius especialment vulnerables:

Zona	Tipus d'edifici
No hi ha constància	-

Pla de protecció civil de Cantallops  
Manual d'actuació per riscos especials

18/9/17

Actes en l'àrea de risc:

Nom de l'acte	Localització	Data	Nombre de persones / Aforament	Descripció
Festa Major	C/Sant Climent	Finals juliol	500p	Festa Major
Sant Joan	Cantina Requesens	Juny	300p	-
Vellesa	Societat Concòrdia i plaça del poble	Maig	300p	-
Quines	Societat	Nadal, 6 i 26	150p	-
Festa petita	Societat	Juny – variable	150p	-

## 3.2.2.5 VENTCAT: Emergències per ventades.

» Activitats docents, esportives i de lleure a l'aire lliure:

VULNERABILITAT MUNICIPAL						
CODI	NOM	ADREÇA	TELÈFON /ALTRE MITJÀ D'AVÍS	ÚS	SECTOR	UTM
ALL1	Festa Major	C/Sant Climent	██████████	Festa Major	Urbà	X493940 Y4696714

Pla de protecció civil de Cantallops  
Manual d'actuació per riscos especials

18/9/17

» Edificacions i mobiliari urbà:

VULNERABILITAT MUNICIPAL						
CODI	NOM	ADREÇA	TELÈFON /ALTRE MITJÀ D'AVÍS	ÚS	SECTOR	UTM
EV01	Bombers	Carrer del pont, 34	████████	Bombers		X493829 Y4696637
EV02	Esglesia de Sant Esteve	Carrer de l'esglesia, 5		Centre de Culte		X493837 Y4696695
EV03	Ajuntament	Carrer Escoles, 12	████████	Ajuntament		X493940 Y4696714
EV04	Dispensari Mèdic	Carrer Escoles, 12	████████	Centre atenció mèdica		X493939 Y4696715
EV05	Mas Faig		████████		Els Estanyes	X494242 Y4693736
EV06	Mas Petit de Bell-lloc				Vedat de Bell-lloc	X494936 Y4694157
EV07	Mas Bell-lloc				Vedat de Bell-lloc	X495214 Y4693185
EV08	Mas de la Pena				Fora del terme	X494729 Y4692628
EV09	Mas Baleta				Fora de terme	X493010 Y4694280
EV10	Mas dels Rebulls				Fora de terme	X496232 Y4693407
EV11	Mas Focada				Fora de terme	X492201 Y4695504
EV12	Mas Flequer		████████			X494843 Y4694882
EV13	Can Pey		████████			X495329 Y4695328
EV14	Mas de la Corpella					X495527 Y4694944

Pla de protecció civil de Cantallops  
Manual d'actuació per riscos especials

18/9/17

EV15	Mas Llobet					X494910 Y4695214
EV16	Mas Aniol		████████			X493399 Y4695799
EV17	Mas Trarac					X493539 Y4695937
EV18	Can Xiquet	Aflores, s/n.	████████	Hotel/Restaura nt		X493489 Y4696374
EV19	Mas Abellars/ Mas Bruc					X492633 Y4697400
EV20	Mas Marti					X493728 Y4696235
EV21	Mas de la Catalana					X493587 Y4697034
EV22	Mas dels Buencs/B uenys				Fora del terme	X495319 Y4698882
EV23	Mas de l'esglesia vella				Fora del terme	X495467 Y4699018
EV24	Mas Picardia				Fora del terme	X495413 Y4699044
EV25	Mas del corral nou				Fora del terme	X495399 Y4699191
EV26	Mas de Puigcalb				Fora del terme	X496129 Y4699259
EV27	Mas del Calze				Fora del terme	X491551 Y4699423
EV28	Mas de les Vinyasses				Fora del terme	X492276 Y4700164
EV29	Mas de Santa Lucia				Fora del terme	X491393 Y4696861
EV30	Can Palma				Costat del correc de salt/costat	X493242 Y4696267

Pla de protecció civil de Cantallops  
Manual d'actuació per riscos especials

18/9/17

					crta GI-601	
EV31	Granja de Can Molas				Els Cofins	X495029 Y4696655
EV32	Granja Can Molas II				Est del nucli urba	X494409 Y4696643
EV33	Barraques					X495069 Y4696320
EV34	Can Liques				Costat Ribera de Torrelles	X493983 Y4696486
EV35	Can Liques II				Costat Ribera de Torrelles	X493972 Y4696643
EV36	Granges d'en Lluís Castello					X490002 Y4696278
EV37	Casa pista tennis				Guraps	X493831 Y4696135
EV38	Can Pau	Afores, s/n		Restaurant	El Suro del Ram	X493053 Y4696189
EV39	Granges				Vinya Giralda	X492524 Y4695807
EV40	Granges				Vinya Giralda	X492540 Y4695671
EV41	Mas Arnes			Barraca	Pla d'Arnes	X492940 Y4695173
EV42	Edificació			Barraca	Fontestev e	X493292 Y4694714
EV43	Granja					X493773 Y4695041
EV44	Edificació			Magatzem	Costat Ribera de Torrelles	X494535 Y4695417
EV45	El Xalet			Deshabilitat	Costat camí de	X494893 Y4694245



Pla de protecció civil de Cantallops  
Manual d'actuació per riscos especials

18/9/17

					cantallops a bell-lloc	
--	--	--	--	--	---------------------------	--

Exemple: façanes, murs i cobertes lleugeres, panells publicitaris, semàfors, enllumenat públic, contenidors d'escombraries, etc.

» **Instal·lacions temporals periòdiques:**

VULNERABILITAT MUNICIPAL						
CODI	NOM	ADREÇA	TELÈFON /ALTRE MITJÀ D'AVÍS	ÚS	SECTOR	UTM
ALL1	Festa Major	C/Sant Climent	██████████	Festa Major	Urbà	X493940 Y4696714

Exemple: circ, mercat a l'aire lliure, fira, etc.



Pla de protecció civil de Cantallops  
Manual d'actuació per riscos especials

---

18/9/17

## 4. PROCEDIMENTS OPERATIUS PER RISC

---

### 4.1. Procediment operatiu

#### 4.1.1. CRITERIS D'ACTIVACIÓ. NIVELLS.

##### » PRE-ALERTA:

La pre-alerta es produeix, en general quan:

- És previsible un fenomen que pot produir situacions de risc per la població a mig termini.
- També es pot produir en maniobres en determinades instal·lacions (per exemple les derivades de control de preses que generen cabals propers a produir inundacions).

La pre-alerta no implica l'activació del Pla.

##### » ALERTA:

El Pla s'activa en **fase d'alerta**, en general quan:

- \* S'informa de l'activació d'un Pla Especial de la Generalitat en fase d'alerta per afectació a la zona on es troba el municipi.
- \* Quan hi ha paràmetres objectius que fan preveure una situació d'emergència important a la població a curt termini.
- \* Davant d'emergències per riscos naturals que no afectin ni puguin afectar a persones, béns i vies de comunicació.
- \* En emergències en determinades instal·lacions o infraestructures que no puguin produir danys a l'exterior però que puguin produir alarma en la població.

##### » EMERGÈNCIA:

El Pla s'activa en **fase d'emergència**, en general davant de les situacions següents:

- \* S'informa de l'activació en fase d'emergència d'un Pla Especial de la Generalitat en fase d'emergència per afectació a la zona on es troba el municipi.
- \* Davant d'emergències que puguin comportar, per la seva evolució, un greu risc per al municipi o danys a la població.

Al document 6 es detallen criteris concrets per riscos concrets.

#### 4.1.2. TASQUES PREVENTIVES I OPERATIVES ASSOCIADES A CADASCUN DELS NIVELLS

##### Procediments generals

##### *Actuacions generals*



Pla de protecció civil de Cantallops  
Manual d'actuació per riscos especials

---

18/9/17

**En època de risc, s'han de fer les següents accions preventives:**

- Neucat:
  - » Revisar existències i estat de material salí
  - » Revisar bon funcionament d'equips autònoms d'alimentació elèctrica
- Inuncat:
  - » Neteja d'embornals
- Infocat:
  - » Revisar les franjes de protecció contra incendis

**En general, en situació de pre-alerta, s'han de fer les actuacions següents:**

Per a emergències on sigui possible una previsió, abans d'activar el Pla d'actuació municipal en alerta o en emergència, el municipi pot començar a fer tota una sèrie d'actuacions preventives per minimitzar les possibles conseqüències dels fenòmens previstos. Davant d'un avís preventiu de pre-alerta, s'han de fer les actuacions següents:

- Un seguiment de la situació (en funció al tipus d'emergència i a la probabilitat de la materialització del fenomen, aquest seguiment pot ser de tipus "intern" i per tant no sempre es contempla la informació a la població).
- Els grups actuants i entitats afectades procediran a fer les actuacions previstes en els seus plans d'actuació, entre d'altres: vigilància i control de zones de risc, mesures per la reducció del risc, preparació per a una possible evolució de l'emergència a llinars superiors (alerta o emergència).
- Una transmissió de la informació sobre qualsevol anomalia detectada que pugui ser significativa. Concretament, s'informa als membres del Comitè Municipal d'Emergència, als centres de coordinació i als grups locals actuants, si s'escau, d'acord amb els procediments establerts.
- Una possible convocatòria del consell assessor municipal, si es considera necessari.
- Comunicar al Centre de Coordinació Operativa de Catalunya (CECAT) (Tel. [REDACTED]) que el Pla de Protecció Civil municipal es troba en situació de pre-alerta.
- Davant de la previsió del risc, el Centre Receptor d'Alarmes trametrà els corresponents avisos preventius segons els procediments establerts.

***Procediments d'activació. interfase amb plans superiors***

- » **Detecció i notificació d'emergència:**



Pla de protecció civil de Cantallops  
Manual d'actuació per riscos especials

---

18/9/17

Els avisos d'emergència associada a un pla especial de la Generalitat que rebí l'Ajuntament han de comunicar-se immediatament a:

- **Telèfon únic d'emergències de Catalunya (112)**
- **Centre de Coordinació Operativa de Catalunya (CECAT) (Tel. [REDACTED])**

» **Procediments d'activació**

El **CECAT** ha d'informar el **Centre Receptor d'Alarmes local (CRA)** dels municipis afectats o potencialment afectats per l'emergència, i per a determinats riscos li enviarà informació de referència com el mapa de risc. El **CRA** s'encarrega de comunicar-ho a l'alcalde.

En funció dels nivells i criteris que estableix el punt 3, l'alcalde activarà el Pla de protecció civil municipal, mitjançant el procediment establert, directament o a proposta de **CECAT**, o bé per indicació del director del Pla Especial de la Generalitat.

La interfase entre el Pla de protecció civil municipal i el Pla Especial de la Generalitat queda definida a partir de:

Els avisos que el **CECAT** fa al municipi. El **CECAT** enviarà un correu electrònic o una trucada informant que el Pla Especial de la Generalitat es troba activat.

La dependència de les funcions del responsable de l'emergència i del Comitè de Direcció tal com estan plantejades quan es produeix l'activació del Pla Especial de la Generalitat. Coordinació amb el director del Pla Especial de la Generalitat.

La configuració dels grups actuants locals establerts, adaptada a l'activació del Pla Especial de la Generalitat, fet que implica la integració dels grups d'actuació locals en els grups actuants del Pla Especial de la Generalitat i la coordinació amb la resta del grup.

La fase d'activació del Pla depèn de la corresponent fase del Pla Especial de la Generalitat i de la ubicació l'emergència respecte el municipi i l'impacte que la situació hi pugui tenir.

En general, en produir-se **l'activació del Pla**, s'ha de procedir a:

- La constitució del Comitè d'Emergències.
- L'avis d'activació als caps dels grups locals. Normalment s'ha de fer a través d'una trucada.
- La constitució dels grups actuants locals.
- La constitució del **CECOPAL**.
- La informació a la població sobre l'activació del Pla de protecció civil municipal i de les mesures de protecció a seguir d'acord amb les indicacions del director del Pla Especial de la Generalitat.
- En cas de ser constituït el **CCA**, l'establiment d'un contacte permanent.
- La mobilització de mitjans i recursos assignats al Pla.

Pla de protecció civil de Cantallops  
Manual d'actuació per riscos especials

18/9/17

- L'activació dels plans d'autoprotecció de la zona afectada.
- Una vegada activat el Pla i constituït el Consell Assessor, el CECOPAL i els grups locals, el director del Pla de protecció civil municipal ha de mantenir contacte permanent amb el director del Pla Especial de la Generalitat, amb el CCA i amb els responsables dels PAU corresponents.

**(Vegeu les fitxes dels procediments d'actuació dels diversos actuants al punt 5.2)**

En general, aquestes accions es concreten en cas d'alerta o emergència de la forma següent:

- \* **Activació en alerta:** suposa l'avís al Consell Assessor de l'Emergència. A criteri de l'alcalde o el director del Pla Especial de la Generalitat, es pot mobilitzar el Grup Local d'Intervenció.
- \* **Activació en emergència:** suposa la convocatòria del Consell Assessor de l'Emergència al CECOPAL i la mobilització dels grups actuants establerts en el Pla.

A continuació, es fa un recull de les actuacions principals a realitzar en cada cas, en funció del tipus de risc:

TASQUES PREVENTIVES I OPERATIVES ASSOCIADES AL RISC BÀSIC / TERRITORIAL	
FASE	TASQUES
PREALERTA	<ul style="list-style-type: none"> <li>➤ Seguiment de la situació: <ul style="list-style-type: none"> <li>▪ Comunicats del CECAT</li> <li>▪ Informació meteorològica: <a href="http://www.meteo.cat/prediccio/">http://www.meteo.cat/prediccio/</a></li> <li>▪ Estat de la xarxa viària: <a href="http://www.gencat.cat/transit/marcit_n.htm">http://www.gencat.cat/transit/marcit_n.htm</a></li> <li>▪ Responsable de l'activitat (en cas de risc per concentració de persones).</li> </ul> </li> <li>➤ Connectar i tenir a mà l'emissora de la Xarxa Rescat.</li> </ul>
ALERTA	<ul style="list-style-type: none"> <li>➤ Activar el Pla bàsic municipal i comunicar-ho al CECAT.</li> <li>➤ Trucar al 112 si es necessita ajuda externa (bombers, mossos d'esquadra o SEM).</li> </ul>
EMERGÈNCIA 1	<ul style="list-style-type: none"> <li>➤ Constituir el Comitè d'emergències municipal (veure ordre de trucades a la fitxa del CRA) i habilitar el CECOPAL. Activar els grups locals d'actuació que s'escaigui.</li> </ul>
EMERGÈNCIA 2	<ul style="list-style-type: none"> <li>➤ Connectar i tenir a mà l'emissora de la Xarxa Rescat.</li> <li>➤ Fer seguiment de la situació (fonts del punt anterior) i mantenir comunicació amb el CECAT.</li> <li>➤ Avís als elements vulnerables i demanar si tenen necessitats especials.</li> <li>➤ Controlar el trànsit i l'accés a les zones afectades per l'emergència.</li> </ul>

Pla de protecció civil de Cantallops  
Manual d'actuació per riscos especials

18/9/17

	<ul style="list-style-type: none"> <li>➤ Obrir i habilitar els centres d'acollida i fer l'acolliment de la població afectada, si escau.</li> <li>➤ Col·laborar en les evacuacions, si escau.</li> <li>➤ En cas de ventades: <ul style="list-style-type: none"> <li>▪ Suspendre esdeveniments i activitats esportives i recreatives a l'aire lliure que puguin tenir risc per tempestes elèctriques o caiguda de branques o arbres.</li> <li>▪ Fer vigilància i neteja de la xarxa viària local i passos de vianants (arbres trencats, mobiliari urbà, runes, etc.).</li> </ul> </li> <li>➤ Habilitar punts d'informació a la població.</li> <li>➤ Registre i organització dels voluntaris ocasionals.</li> <li>➤ Comunicar canvis de fase d'activació del Pla bàsic d'emergències municipal al CECAT i als integrants del Comitè d'emergències municipal.</li> </ul>
--	--

## TASQUES PREVENTIVES I OPERATIVES ASSOCIADES AL

## RISC D'INCENDI FORESTAL

PREALERTA	<ul style="list-style-type: none"> <li>➤ Seguiment de la informació: <ul style="list-style-type: none"> <li>▪ Comunicats del CECAT</li> <li>▪ Perill d'incendi forestal: <a href="http://www.gencat.cat/medinatural/incendis/mapaperill/">http://www.gencat.cat/medinatural/incendis/mapaperill/</a></li> <li>▪ Informació meteorològica: <a href="http://www.meteo.cat/prediccio/">http://www.meteo.cat/prediccio/</a></li> <li>▪ Estat de la xarxa viària: <a href="http://www.gencat.cat/transit/marcit_n.htm">http://www.gencat.cat/transit/marcit_n.htm</a></li> </ul> </li> <li>➤ Connectar i tenir a mà l'emissora de la Xarxa Rescat.</li> </ul>
ALERTA  EMERGÈNCIA 1  EMERGÈNCIA 2	<ul style="list-style-type: none"> <li>➤ Activar el Pla d'actuació municipal per incendis forestals i comunicar-ho al CECAT.</li> <li>➤ Trucar al 112 si es detecta un incendi.</li> <li>➤ Constituir el Comitè d'emergències municipal (veure ordre de trucades a la fitxa del CRA) i habilitar el CECOPAL. Activar els grups locals d'actuació.</li> <li>➤ Connectar i tenir a mà l'emissora de la Xarxa Rescat.</li> <li>➤ Fer seguiment de la situació (fonts del punt anterior) i mantenir comunicació amb el CECAT.</li> <li>➤ Controlar el trànsit i l'accés a les zones afectades per l'incendi.</li> </ul>

Pla de protecció civil de Cantallops  
Manual d'actuació per riscos especials

18/9/17

	<ul style="list-style-type: none"> <li>➤ Avis als elements vulnerables, transmetre la mesura d'autoprotecció que estableixi bombers i demanar si tenen necessitats especials.</li> <li>➤ Obrir i habilitar els centres d'acollida i fer l'acolliment de la població afectada, si escau.</li> <li>➤ Col·laborar en les evacuacions, si escau.</li> <li>➤ Habilitar punts d'informació a la població.</li> <li>➤ Preparar l'avituallament dels grups locals que treballin en l'incendi.</li> <li>➤ Registre i organització dels voluntaris ocasionals</li> <li>➤ Comunicar canvis de fase d'activació del Pla d'actuació municipal al CECAT i als integrants del Comitè d'emergències municipal.</li> </ul>
--	---

## TASQUES PREVENTIVES I OPERATIVES ASSOCIADES AL

## RISC D'INUNDACIONS

PREALERTA	<ul style="list-style-type: none"> <li>➤ Seguiment de la informació: <ul style="list-style-type: none"> <li>▪ Comunicats del CECAT</li> <li>▪ Informació meteorològica: <a href="http://www.meteo.cat/prediccio/">http://www.meteo.cat/prediccio/</a></li> <li>▪ Estacions d'aforament: <a href="http://aca-web.gencat.cat/">http://aca-web.gencat.cat/</a> o <a href="http://195.55.247.237/saihebro/">http://195.55.247.237/saihebro/</a></li> <li>▪ Estat de la xarxa viària: <a href="http://www.gencat.cat/transit/marcit_n.htm">http://www.gencat.cat/transit/marcit_n.htm</a></li> </ul> </li> <li>➤ Connectar i tenir a mà l'emissora de la Xarxa Rescat.</li> <li>➤ Vigilància de les següents zones d'especial risc o punts d'aforament: <ul style="list-style-type: none"> <li>▪ Pont del C/Progrés</li> </ul> </li> </ul>
ALERTA	<ul style="list-style-type: none"> <li>➤ Activar el Pla d'actuació municipal per inundacions i comunicar-ho al CECAT.</li> <li>➤ Trucar al 112 si es necessita ajuda externa (bombers, mossos d'esquadra o SEM).</li> <li>➤ Constituir el Comitè d'emergències municipal (veure ordre de trucades a la fitxa del CRA) i habilitar el CECOPAL. Activar els grups locals d'actuació.</li> <li>➤ Connectar i tenir a mà l'emissora de la Xarxa Rescat.</li> <li>➤ Fer seguiment de la situació (fonts del punt anterior), seguir la vigilància i mantenir comunicació amb el CECAT.</li> </ul>
EMERGÈNCIA 1	<ul style="list-style-type: none"> <li>➤ Les següents actuacions concretes en els següents punts d'actuació prioritària:</li> </ul>
EMERGÈNCIA 2	<ul style="list-style-type: none"> <li>▪ PAP-1: Tall del C/Progrés</li> </ul>

Pla de protecció civil de Cantallops  
Manual d'actuació per riscos especials

18/9/17

	<ul style="list-style-type: none"> <li>▪ PAP-2: Tall del C/Sant Climent</li> <li>➤ Senyalitzar, tallar o controlar les següents vies de la xarxa viària:             <ul style="list-style-type: none"> <li>▪ C/Progrés</li> <li>▪ C/Sant Climent</li> </ul> </li> <li>➤ Suspindre els esdeveniments públics a l'aire lliure que puguin tenir risc per tempestes elèctriques o caiguda de branques o arbres.</li> <li>➤ Suspindre activitats esportives i recreatives al mar o als rius i controlar l'accés als passeigs marítims, esculleres i dics.</li> <li>➤ Avís als elements vulnerables i demanar si tenen necessitats especials.</li> <li>➤ Fer vigilància i neteja de la xarxa viària local (treure fang i arbres trencats).</li> <li>➤ Obrir i habilitar els centres d'acollida i fer l'acolliment de la població afectada, si escau.</li> <li>➤ Col·laborar en les evacuacions que siguin necessàries.</li> <li>➤ Registre i organització dels voluntaris ocasionals.</li> <li>➤ Comunicar canvis de fase d'activació del Pla d'actuació municipal al CECAT i als integrants del Comitè d'emergències municipal.</li> </ul>
--	--

## TASQUES PREVENTIVES I OPERATIVES ASSOCIADES AL RISC DE NEVADES

PREALERTA	<ul style="list-style-type: none"> <li>➤ Seguiment de la informació:             <ul style="list-style-type: none"> <li>▪ Comunicats del CECAT</li> <li>▪ Informació meteorològica: <a href="http://www.meteo.cat/prediccio/">http://www.meteo.cat/prediccio/</a></li> <li>▪ Estat de la xarxa viària: <a href="http://www.gencat.cat/transit/marcit_n.htm">http://www.gencat.cat/transit/marcit_n.htm</a></li> </ul> </li> <li>➤ Connectar i tenir a mà l'emissora de la Xarxa Rescat.</li> </ul>
ALERTA	<ul style="list-style-type: none"> <li>➤ Activar el Pla d'actuació municipal per nevades i comunicar-ho al CECAT.</li> <li>➤ Trucar al 112 si es necessita ajuda externa (bombers, mossos d'esquadra o SEM).</li> </ul>
EMERGÈNCIA 1	<ul style="list-style-type: none"> <li>➤ Constituir el Comitè d'emergències municipal (veure ordre de trucades a la fitxa del CRA) i habilitar el CECOPAL. Activar els grups locals d'actuació.</li> </ul>
EMERGÈNCIA 2	<ul style="list-style-type: none"> <li>➤ Connectar i tenir a mà l'emissora de la Xarxa Rescat.</li> <li>➤ Fer seguiment de la situació (fonts del punt anterior), vigilància dels gruixos de neu i mantenir comunicació amb el CECAT.</li> <li>➤ Neteja, i distribució de fundents si escau, als següents punts i rutes:</li> </ul>

Pla de protecció civil de Cantallops  
Manual d'actuació per riscos especials

18/9/17

	<ul style="list-style-type: none"> <li>▪ <u>Punts a netejar la neu:</u> <ul style="list-style-type: none"> <li>▪ Ajuntament</li> <li>▪ Dispensari</li> <li>▪ Societat La Concòrdia</li> </ul> </li> <li>▪ <u>Rutes de neteja:</u> <ul style="list-style-type: none"> <li>▪ <u>Prioritat 1:</u> <ul style="list-style-type: none"> <li>▪ Ruta 1.1: Carrer Escoles</li> <li>▪ Ruta 1.2: Carrer Sant Climent</li> <li>▪ Ruta 1.3: Carrer Figueres</li> <li>▪ Ruta 1.4: Carrer Progrés</li> </ul> </li> </ul> </li> </ul> <ul style="list-style-type: none"> <li>➤ Suspènre esdeveniments públics, activitats esportives i recreatives a l'aire lliure.</li> <li>➤ Avís als elements vulnerables i demanar si tenen necessitats especials.</li> <li>➤ Demanar la col·laboració de la població pel que fa a la neteja de les voreres i terrats.</li> <li>➤ Obrir i habilitar els centres d'acollida i fer l'acolliment de la població afectada, si escau.</li> <li>➤ Col·laborar en les evacuacions que siguin necessàries.</li> <li>➤ Registre i organització dels voluntaris ocasionals.</li> <li>➤ Comunicar canvis de fase d'activació del Pla d'actuació municipal al CECAT i als integrants del Comitè d'emergències municipal.</li> </ul>
--	---

TASQUES PREVENTIVES I OPERATIVES ASSOCIADES AL  
RISC SÍSMIC

PREALERTA	<ul style="list-style-type: none"> <li>➤ Seguiment de la informació: <ul style="list-style-type: none"> <li>▪ Comunicats del CECAT</li> <li>▪ Institut Cartogràfic i Geològic de Catalunya: <a href="http://www.igc.cat/web/ca/terratremols.php">http://www.igc.cat/web/ca/terratremols.php</a></li> <li>▪ Estat de la xarxa viària: <a href="http://www.gencat.cat/transit/marcit_n.htm">http://www.gencat.cat/transit/marcit_n.htm</a></li> </ul> </li> <li>➤ Connectar i tenir a mà l'emissora de la Xarxa Rescat.</li> </ul>
ALERTA	<ul style="list-style-type: none"> <li>➤ Activar el Pla d'actuació municipal per sismes i comunicar-ho al CECAT.</li> </ul>
EMERGÈNCIA 1	<ul style="list-style-type: none"> <li>➤ Trucar al 112 si es necessita ajuda externa (bombers, mossos d'esquadra o SEM).</li> </ul>


Pla de protecció civil de Cantallops  
Manual d'actuació per riscos especials

18/9/17

EMERGÈNCIA 2	<ul style="list-style-type: none"> <li>➤ Constituir el Comitè d'emergències municipal (veure ordre de trucades a la fitxa del CRA) i habilitar el CECOPAL. Activar els grups locals d'actuació.</li> <li>➤ Connectar i tenir a mà l'emissora de la Xarxa Rescat.</li> <li>➤ Fer seguiment de la situació i mantenir comunicació amb el CECAT.</li> <li>➤ Avís als elements vulnerables i demanar si tenen necessitats especials.</li> <li>➤ Controlar el trànsit i l'accés a les zones afectades.</li> <li>➤ Inspecció dels edificis de major risc del municipi per detectar possibles danys: <ul style="list-style-type: none"> <li>▪ Equipaments públics: veure llistat d'elements vulnerables</li> <li>▪ Edificis de més de 5 plantes: veure llistat d'elements vulnerables</li> <li>▪ Edificis més antics: veure llistat d'elements vulnerables</li> <li>▪ Edificis singulars: veure llistat d'elements vulnerables</li> </ul> </li> <li>➤ Suspènre esdeveniments públics i altres activitats, si escau.</li> <li>➤ Obrir i habilitar els centres d'acollida i fer l'acolliment de la població afectada, si escau.</li> <li>➤ Col·laborar en les evacuacions que siguin necessàries.</li> <li>➤ Registre i organització dels voluntaris ocasionals</li> <li>➤ Comunicar canvis de fase d'activació del Pla d'actuació municipal al CECAT i als integrants del Comitè d'emergències municipal.</li> </ul>
--------------	--

## TASQUES PREVENTIVES I OPERATIVES ASSOCIADES AL RISC DE VENTADES

PREALERTA	<ul style="list-style-type: none"> <li>➤ Seguiment de la situació: <ul style="list-style-type: none"> <li>▪ Comunicats del CECAT</li> <li>▪ Informació meteorològica: <a href="http://www.meteo.cat/prediccio/general/">http://www.meteo.cat/prediccio/general/</a></li> <li>▪ Estat de la xarxa viària: <a href="http://cit.transit.gencat.cat">http://cit.transit.gencat.cat</a></li> </ul> </li> <li>➤ Connectar i tenir a mà l'emissora de la Xarxa Rescat.</li> </ul>
ALERTA  EMERGÈNCIA	<ul style="list-style-type: none"> <li>➤ Activar el Pla d'actuació municipal per risc de vent i comunicar-ho al CECAT.</li> <li>➤ Trucar al 112 si es necessita ajuda externa (bombers, mossos d'esquadra o SEM).</li> <li>➤ Constituir el Comitè d'emergències municipal (veure ordre de trucades a la fitxa del CRA) i habilitar el CECOPAL. Activar els grups locals d'actuació que s'escaigui.</li> <li>➤ Connectar i tenir a mà l'emissora de la Xarxa Rescat.</li> </ul>





## Pla de protecció civil de Cantallops Manual d'actuació per riscos especials

18/9/17

- Fer seguiment de la situació (fonts del punt anterior) i mantenir comunicació amb el CECAT.
- Fer vigilància i neteja de la xarxa viària local i passos de vianants (arbres trencats, mobiliari urbà, runes, etc.).
- Suspendre esdeveniments i activitats esportives i recreatives a l'aire lliure que puguin tenir risc per tempestes elèctriques o caiguda de branques o arbres.
- Avis als elements vulnerables, comunicant les mesures d'autoprotecció que s'estableixin des de la direcció del Pla, en cas de dubte, recomanar el confinament, i demanar si tenen necessitats especials.
- Fer l'avitallament dels elements vulnerables amb concentració de persones que no siguin autosuficients si el confinament és llarg.
- Obrir i habilitar els centres d'acollida i fer l'acolliment de la població afectada, si escau.
- Col·laborar en les evacuacions, si escau.
- Registre i organització dels voluntaris ocasionals.
- Comunicar canvis de fase d'activació del Pla d'actuació municipal al CECAT i als integrants del Comitè d'emergències municipal.

### 4.1.3. AVISOS: ORGANITZACIÓ, SISTEMES I RECORREGUTS D'AVÍS

Notificació d'alerta a la població, per posar en pràctica les mesures d'autoprotecció com el confinament o l'evacuació.

Sistemes/mitjans d'avís a la població:

- Els mitjans de comunicació locals.
- Web municipal.
- Sirenes de titularitat municipal
- Megafonia fixa o mòbil.
- Panells informatius.
- Oficines de turisme.
- Telefonia fixa i mòbil.

Pla de protecció civil de Cantallops  
Manual d'actuació per riscos especials

18/9/17

**Responsabilitat:** amb caràcter immediat, l'Alcalde o Alcaldessa. Quan el Pla Especial de la Generalitat està activat, aquesta responsabilitat és compartida amb el Director del Pla Especial de la Generalitat.

**Direcció i coordinació de les tasques d'avís:** L'Alcalde o Alcaldessa, a més del dispositiu municipal corresponent, tindrà el suport per executar aquestes tasques del Grup Local d'Ordre i Avisos i el del Pla Especial de la Generalitat.

**AVISOS: ORGANITZACIÓ, SISTEMES I RECORREGUTS D'AVÍS**

	RESPONSABLE	MITJANS	DESTINATARIS
<b>SEMPRE, PER A TOTS ELS RISCOS</b>	Regidor d'esports i sanitat	Vehicle municipal amb megafonia mòbil. Trucada telefònica	Prioritat 1: Elements vulnerables afectats pel risc  Prioritat 2: Població en general


El missatge d'avís per evacuació o confinament s'ha de posar al document 6.

## 4.1.4. PROCEDIMENTS DE RELACIÓ I D'INTEGRACIÓ AMB ELS PLANS D'ÀMBIT SUPERIOR

El pla ha de preveure la integració i coordinació amb altres plans d'àmbit superior que es poguessin activar de forma simultània amb el pla.

Aquesta coordinació es reflecteix, bàsicament, en els següents aspectes:

Fase emergència	Responsable	Acció	Mitjà
Inici	Alcalde o persona que delegui	Comunicar activació del Pla al CECAT	Telèfon,  Correu electrònic o Xarxa Rescat
Durant	CRA o coordinador municipal	Sol·licitud d'ajuda externa, si s'escau al 112	Telèfon
Durant	Alcalde o persona que delegui	Intercanvi informació amb el CECAT	Telèfon,  Correu electrònic o Xarxa Rescat
Durant	Grups locals	Col·laboració amb cossos	Presencialment



Pla de protecció civil de Cantallops  
Manual d'actuació per riscos especials

18/9/17

	d'actuació	d'emergència	
Fi	Alcalde o persona que delegui	Comunicar desactivació Pla al CECAT	Telèfon, Correu electrònic o Xarxa Rescat

**4.2. Mesures de protecció a la població****4.2.1. EXECUCIÓ DE L'EVACUACIÓ**

L'evacuació o l'allunyament consisteixen a desplaçar els usuaris o la població afectada a altres llocs o dependències en zona segura.

Cal tenir previst els elements a desallotjar i l'habilitació de llocs d'allotjament temporal per a aquelles persones de pas o residents que no puguin arribar al seu destí o aquelles que han hagut d'abandonar els seus habitatges. També és fonamental que la població sàpiga com actuar en cas d'evacuació.

**Responsabilitat de la decisió d'efectuar l'evacuació de la població:** L'Alcalde o Alcaldessa. Quan el Pla Especial de la Generalitat està activat, aquesta responsabilitat recau en última instància en el Director del Pla Especial de la Generalitat.


**Direcció i coordinació de les tasques d'evacuació:** L'Alcalde o Alcaldessa (a més del dispositiu municipal corresponent), comptant amb el suport del Grup Local d'Ordre i Avisos i el del Pla Especial de la Generalitat per executar-les. Les tasques d'evacuació van íntimament lligades a les d'avís a la població descrites anteriorment.

**Direcció i coordinació de les tasques d'acollida:** L'Alcalde o Alcaldessa (a més del dispositiu municipal previst), comptant amb el Grup Local Logístic i d'Acollida.

**Llocs de possible evacuació:** Les zones a evacuar es definiran d'acord amb la localització i les característiques de l'emergència.

Pla Especial	Nom de l'àrea	Element vulnerable (població afectada)	Ocupació habitual	Rutes d'evacuació <sup>0</sup>	Mitjans de transport necessaris	Punt d'acollida
Tots	Afectada	Afectada	Afectada	Depenent de l'afectació	Depenent de l'afectació	CA1

**Relació de mitjans de transport:** vegeu al document 6 que acompanya aquest manual el **Catàleg de Mitjans i Recursos** on s'especifiquen els que corresponen a aquest risc. En cas de necessitar més mitjans, s'han de sol·licitar al **Centre de Coordinació Operativa de Catalunya (CECAT)**.



Pla de protecció civil de Cantallops  
Manual d'actuació per riscos especials

18/9/17

**Famílies que necessiten assistència en l'evacuació:** Hi pot haver famílies d'urbanitzacions, de nuclis de població o cases aïllades o de barris perifèrics enfrontats directament amb la forest que necessitin assistència per a l'evacuació, ja sigui per la situació com per les condicions o circumstàncies de salut, etc.

Nom	Adreça / Telèfon	Servei responsable de realitzar-ho
No hi ha constància	-	-

Consideracions especials per riscos:

**INFOCAT. Incendis forestals.**

Seguretat dels nuclis de població.

A tall informatiu per als grups d'actuació, cal detallar les zones **tipus A** i les zones **tipus B**.

Les zones **tipus A** són aquelles que compleixen les mesures de prevenció d'incendis forestals de la normativa legal vigent. Aquestes zones presenten estructures de prevenció d'incendis com són una franja de protecció perimetral, xarxa viària i d'hidrants adequada, etc. Tota aquesta informació és important, sobretot per al Grup d'Intervenció, a l'hora de valorar la seguretat d'una possible evacuació.

Les Zones **tipus B** són aquelles que no compleixen les mesures de prevenció per incendis forestals de la normativa legal vigent.

Lista d'elements de tipus A0	Població afectada
No hi ha constància	-

Lista d'elements de tipus B <sup>0</sup>	Població afectada
Tot el municipi	Tota

## 4.2.2 CONTROL D'ACCESSOS

L'objectiu del control d'accessos és impedir que persones i vehicles aliens a la gestió de l'emergència puguin entrar en la zona de risc. D'aquesta manera s'impedeix que aquestes persones es posin en perill i es garanteix que no destorben els grups actuants a la zona de risc. Pot ser necessari, en el seu cas, en control i l'ordenació del tràfic en les zones adjacents, amb l'objecte de facilitar l'arribada de nous recursos.

No s'estableixen controls d'accessos en cap supòsit i en cas de ser necessari s'establiran.

<sup>0</sup> Cal cartografiar aquestes dades.



Pla de protecció civil de Cantallops  
Manual d'actuació per riscos especials

18/9/17

## 4.2.3 PAUTES DE CONFINAMENT

En determinades circumstàncies en què no es pugui dur a terme l'evacuació en condicions de seguretat de la població ubicada en zona de risc, el confinament als habitatges i edificis pot esdevenir la mesura de protecció més adient. Es tractaria de refugiar-se dins dels edificis, tancar totes les obertures i entrades de les edificacions (portes, persianes, porticons) i situar-se el més lluny possible de la part de l'edifici on impactaria l'efecte de l'emergència (allau), en les parts superiors (inundacions), en les parts més interiors i allunyades de l'atmosfera exterior i tancar la ventilació (accidents amb substàncies perilloses), etc., en cas que l'emergència es desencadenés i afectés l'edifici.

A l'hora de valorar la conveniència o no de confinar la població i de restringir el moviment de les persones, cal tenir en compte si les edificacions a la zona d'arribada dels efectes de l'emergència poden funcionar com un refugi suficientment segur i si la previsió del perill pot empitjorar fins al punt de ser necessària l'evacuació. En aquest supòsit caldria valorar l'evacuació enfront del confinament, tenint en compte els casos que l'evacuació s'acabaria realitzant en condicions molt desfavorables i d'altíssima perillositat.


Les zones de confinament es definiran d'acord amb la localització i les característiques de l'emergència.

RISC (PLA ESPECIAL)	ZONA DE CONFINAMENT <sup>0</sup>	POBLACIÓ AFECTADA
L'afectat	La afectada	La afectada

Consideracions especials per riscos:

**INFOCAT. Incendis forestals.** Com a norma general, cal considerar sempre el confinament com la mesura d'autoprotecció a seguir més adequada (la tipologia tradicional d'habitatges aquí a Catalunya (d'obra) són segurs i resistent al pas de l'incendi i els danys es limiten, en el pitjor dels casos, als primers centímetres a l'interior d'aquests). En cas que s'hagi d'evacuar alguna zona, serà el cap del Grup d'Intervenció qui decidirà aquest fet tot valorant si hi ha les garanties de seguretat necessàries.

<sup>0</sup>Cal cartografiar aquestes dades.



Pla de protecció civil de Cantallops  
Manual d'actuació per riscos especials

18/9/17

**4.3. Centres d'acollida. Tipologia.**

CENTRES D'ACOLLIDA. TIPOLOGIA.									
CO DI	NOM I TIPUS	RESPONSA BLE	ADREÇA	CAP ACI TAT	LLIT S	CAL EFA CCI Ó	DUT XES AMB AIG UA CAL ENT A	CUIN A	AFFECT ACIÓ PER RISC
CA0 1	Societat la concòrdia	Ajuntament	C/Progrés, 1	100p	No	Sí	No	Sí	Infocat Neucat Sismicat
CA0 2	Antigues escoles	Ajuntament	C/Requesens	40- 50p	No	Sí	No	No	Infocat Neucat Sismicat

\*Es deixa el mateix Centre d'acollida a pesar d'estar afectat pels plans Neucat i Sismicat al ser una contingència que pot afectar a tota la comarca, en cas de produir-se. Pel que fa al pla Infocat, la probable afectació podria afectar als municipis veïns, pel que es deixa la mateixa ubicació.

Pla de protecció civil de Cantallops  
Manual d'actuació per riscos especials

18/9/17

**5. Document 5. Fitxes d'actuació**

FITXA D'ACTUACIÓ	CENTRE RECEPTOR D'ALARMES (CRA)
<b>1</b>	
<b>ACCIONS A REALITZAR</b>	
<p><b><u>FUNCIONS / ACCIONS</u></b></p> <ul style="list-style-type: none"> <li>Avis del sinistre o previsió de risc</li> </ul> <p><b><u>Situacions de pre-alerta</u></b></p> <ul style="list-style-type: none"> <li>Ha d'avisar el coordinador tècnic municipal i l'alcalde.</li> <li>Ha d'avisar, si l'alcalde ho creu convenient, aquelles persones que hagin de prendre les mesures preventives necessàries.</li> <li>N'ha de fer el seguiment.</li> </ul> <p><b><u>Alerta i emergència</u></b></p> <ul style="list-style-type: none"> <li>Ha d'anotar les dades.</li> <li>Ha d'avisar: <ul style="list-style-type: none"> <li>al CECAT (Tel. [REDACTED]) (en cas que l'avis no l'hagin fet ells).</li> <li>al 112</li> <li>El coordinador tècnic municipal i l'alcalde.</li> <li>Els caps dels grups locals i del gabinet de premsa.</li> <li>Els membres del consell assessor, en cas que el director del pla ho disposi.</li> <li>Els serveis municipals que puguin afrontar el sinistre</li> <li>En cas de risc de nevades o d'allaus, els responsables dels serveis municipals operatius que hagin d'afrontar la possible situació d'emergència: cap de la brigada municipal, bombers, hospitals... per tal que facin les actuacions preventives adients.</li> </ul> </li> <li>Obtenir informació a través de la Policia Local.</li> <li>En cas que el Pla s'activi de manera formal, ha d'avisar els membres del Consell Assessor i el Gabinet de Premsa.</li> </ul> <p><b><u>MITJANS I RECURSOS</u></b></p> <ul style="list-style-type: none"> <li>Comunicacions</li> </ul> <p><b><u>LLOC ON DIRIGIR-SE</u></b></p> <ul style="list-style-type: none"> <li>Centre Receptor d'Alarmes (CRA)</li> </ul> <p><b><u>DOCUMENTACIÓ NECESSÀRIA</u></b></p> <ul style="list-style-type: none"> <li>Llistat telefònic</li> <li>Si s'escau, informació sobre avisos a elements vulnerables per a diferents supòsits.</li> </ul>	

Pla de protecció civil de Cantallops  
Manual d'actuació per riscos especials

18/9/17

FITXA D'ACTUACIÓ	RESPONSABLE MUNICIPAL DE L'EMERGÈNCIA
2	
ACCIONS A REALITZAR	
<b><u>FUNCIONS / ACCIONS</u></b>	
<ul style="list-style-type: none"> <li>• Avís del sinistre o de la previsió de risc: ha de contactar amb el <b>CRA</b> per iniciar la roda de trucades, ja establerta a la fitxa d'actuació 1 (CRA).</li> <li>• N'ha de fer una valoració inicial (tot ampliant, si cal, la informació):             <ul style="list-style-type: none"> <li>- S'hi ha de determinar amb exactitud el lloc de l'emergència.</li> <li>- Les persones afectades.</li> <li>- Els danys materials</li> <li>- Informació de referència. Per exemple per incendis forestals l'estat dels camins d'accés...</li> </ul> </li> <li>• Ha de contactar amb el <b>CECAT</b> (Tel. [REDACTED]) per tal de:             <ul style="list-style-type: none"> <li>- Confirmar l'avís, ampliar i contrastar la informació.</li> <li>- Preguntar si s'ha activat el Pla Especial de la Generalitat i si es constitueix el <b>CCA</b> o no (en cas afirmatiu, s'ha de demanar on es localitza i la forma de comunicació prevista).</li> <li>- Donar els telèfons de contacte de l'Ajuntament i del <b>CECOPAL</b>.</li> </ul> </li> <li>» <b>Pre-alerta:</b></li> <li>• Ha d'informar i de donar l'ordre als responsables dels grups actuants de preparar totes les mesures preventives necessàries i els equips de resposta per l'emergència que es podran necessitar en cas de materialitzar-se les situacions d'emergència previstes. Per exemple, en el cas de previsió de nevades, fer els avisos a la brigada d'obres per tal de què faci les actuacions pertinents per posar a punt tots els mitjans de prevenció i equips de resposta per l'emergència. Entre aquestes tasques, hi haurà: fer la previsió i recollida de material fundent, revisar el material de neteja de les carreteres.</li> <li>• Donar les instruccions d'enllestir, a nivell municipal, totes aquelles operacions de manteniment que puguin afectar els serveis bàsics, en cas de materialitzar-se les situacions d'emergència previstes.</li> <li>• Ha de donar l'ordre de que es faci un seguiment de la situació.</li> <li>• Ha de recordar al CRA la necessitat que informi als membres del Comitè Municipal d'Emergència, als centres de coordinació i als grups locals actuants, si s'escau.</li> <li>• Ha de recordar al CRA la necessitat que comuniquin al <b>CECAT</b> (Tel. [REDACTED]) que el Pla de Protecció Civil Municipal es troba en situació de pre-alerta.</li> <li>» <b>Alerta</b></li> <li>• Ha de donar l'ordre de fer prendre les mesures preventives necessàries en cas de materialitzar-se les emergències previstes. Per exemple: ha d'ordenar, si s'escau, inici del repartiment de fundents als punts conflictius en cas de nevades.</li> <li>• D'acord amb el llistat d'elements vulnerables recollits en el Pla, preveure el desallotjament d'aquells elements que s'escaiguin.</li> <li>• Donar l'ordre d'informar als elements vulnerables.</li> <li>• Ha de donar l'ordre al cap del grup logístic de començar a preparar l'avituallament que puguin necessitar, en cas de confinament, els possibles elements més vulnerables.</li> <li>• Ha de donar l'ordre al cap del grup sanitari de preveure tots els mitjans necessaris per atendre a aquelles persones que hagin de seguir tractaments mèdics inajornables que puguin quedar interromputs a causa de l'emergència (per exemple per nevades).</li> <li>• Si el Pla Especial de la Generalitat es troba en situació d'alerta, ha de gestionar la coordinació entre el Pla de Protecció Civil municipal i el Pla Especial.</li> <li>• Si ho creu convenient, ha de donar l'ordre d'activar formalment el Pla en el nivell d'alerta i encomanar al <b>CRA</b> l'avís dels membres del Comitè Municipal de l'Emergència, sense convocar-los, ja establerta a la fitxa d'actuació 1 (CRA). Comunicar aquesta activació al <b>CECAT</b> (Tel. [REDACTED]).</li> <li>• Ha de fer el seguiment de l'alerta i, si ho creu convenient, ha de dirigir-se al <b>CECOPAL</b>.</li> <li>• Ha de fer el manteniment de contactes amb el <b>CECAT</b>.</li> <li>• L'alcalde ha de vetllar per tal que els mitjans de comunicació municipal informin a la població sobre la situació, sobre les actuacions que s'estan fent a nivell municipal i sobre els consells a seguir en cas que les previsions es materialitzin. En cas que el <b>CECAT</b> hagi emès un comunicat d'activació del Pla Especial de la</li> </ul>	

Pla de protecció civil de Cantallops  
Manual d'actuació per riscos especials

18/9/17

## FITXA D'ACTUACIÓ

2

## RESPONSABLE MUNICIPAL DE L'EMERGÈNCIA

Generalitat en fase d'alerta, l'alcalde vetllarà per tal que la informació a la població estigui en concordança amb les directrius del gabinet d'informació del Pla Especial de la Generalitat.

» **Emergència**

- Ha de contactar amb el director del Pla Especial de la Generalitat per concretar l'activació del Pla de forma coordinada. Ha d'activar el Pla en emergència i encomanar al **CRA** l'avis i convocatòria al **CECOPAL** dels membres del Comitè municipal de l'Emergència, ja establerta a la fitxa d'actuació 1 (CRA). Comunicar aquesta activació al **CECAT** (Tel. [REDACTED]).
- Amb el Comitè municipal de l'Emergència, ha de decidir la constitució dels grups locals d'actuació.
- Ha de preparar el **CECOPAL** i les dependències de la Policia Local per utilitzar-los com a centres d'operacions. Ha d'ampliar, si és possible, les línies i els aparells de comunicació (telèfon, fax i ràdio).
- Ha d'avaluar els possibles riscos a la població.
- Ha de preveure amb el cap de Bombers de la Generalitat i amb el **CECAT** els possibles confinament/evacuacions i posterior acollida dels elements vulnerables.
- Ha de donar l'ordre de prendre les mesures preventives necessàries i/o d'intervenció en el sinistre.
- Ha de verificar la realització de les tasques encomanades al municipi. Especialment:
  - Avisos a la població, especialment dels elements vulnerables.
  - Tasques d'evacuació i acollida.
  - Organització de la logística municipal.
  - Suport a la intervenció.
  - Consells a la població. En cas que el **CECAT** hagi emès un comunicat d'activació del Pla Especial en fase d'emergència, l'alcalde vetllarà per tal que la informació a la població estigui en concordança amb les directrius del gabinet d'informació de la DGPC.
- Ha de sol·licitar el suport dels grups actuants del Pla Especial de la Generalitat especialment del **Grup d'Ordre**.
- Ha de fer el seguiment de l'emergència **des del CECOPAL**. Al llarg de l'emergència ha de mantenir contactes amb el director del Pla Especial de la Generalitat, i el **CCA**, per fer el seguiment de la situació, ha de contrastar les informacions i preveure possibles necessitats.
- Ha de posar-se en comunicació amb els responsables dels serveis municipals per tal de conèixer l'estat del subministrament de llum, de gas, d'aigua, dels transports urbans i interurbans.
- Ha de preveure amb el cap de Bombers els elements vulnerables i en el seu cas, els possibles desallotjaments i evacuacions.
- Ha de recollir informació i transmetre les dades significatives al Gabinet d'Informació del Pla Especial de la Generalitat. Conjuntament amb aquest Gabinet d'Informació, ha d'atendre la premsa que es desplaci a cobrir l'emergència. Els donarem, si cal, la informació exclusivament a nivell municipal. Les dades de caràcter global, les ha de donar sempre el Gabinet d'Informació del Director del Pla Especial de la Generalitat.
- Decretar mobilitzacions i expropiacions temporals, en cas que sigui necessari.
- Si s'escau (nevades, inundacions, etc.) ha d'ordenar al grup d'ordre fer el seguiment de l'estat dels punts més conflictius de la xarxa viària municipal (especialment els accessos als serveis d'urgències) i en cas d'haver-hi problemes, començar a actuar (control del trànsit, neteja de carrers i voreres...).
- Activar tots els recursos municipals per fer front a l'emergència.
- Gestionar l'obtenció de recursos externs al municipi per fer front a l'emergència

**MITJANS I RECURSOS**

- Els propis de l'Ajuntament.
- Serveis, empreses i persones del municipi.

**LLOC ON DIRIGIR-SE**

- CECOPAL

**DOCUMENTACIÓ NECESSÀRIA**

- Cartografia general i cartografia específica. (Vegeu annexos generals i annexos específics (Annex 4) d'aquest manual).
- Models de comunicats: d'activació, de desactivació, d'evacuació i de confinament.
- Criteris d'activació del Pla Especial de la Generalitat i del Pla de protecció civil municipal.



Pla de protecció civil de Cantallops  
Manual d'actuació per riscos especials

18/9/17

## FITXA D'ACTUACIÓ

3

## COORDINADOR MUNICIPAL DE L'EMERGÈNCIA

## ACCIONS A REALITZAR

FUNCIONS / ACCIONS

- Avís del sinistre o previsió de risc.
- Fer-ne una valoració inicial.

» Pre-alerta:

- Si ho creu convenient, ha d'avisar a l'Alcalde i mantenir-s'hi en contacte per dir-li com evoluciona el sinistre.
- Ha de recordar al CRA la necessitat que informi als membres del Comitè Municipal d'Emergència, als centres de coordinació i als grups locals actuants, si s'escau.
- Ha de recordar al CRA la necessitat que comuniquin al CECAT (Tel. [REDACTED]) que el Pla de protecció civil Municipal es troba en situació de pre-alerta.
- Ha de fer el seguiment de l'evolució meteorològica o de previsió del risc.

» Alerta

- Ha d'avisar a l'Alcalde i mantenir-s'hi en contacte per dir-li com evoluciona el sinistre.
- Si ho creu convenient, ha de suggerir a l'Alcalde de donar l'ordre d'avisar aquelles persones o aquells serveis que hagin de prendre les mesures preventives necessàries (en cas d'avisar-les, ell les coordinarà).
- Ha d'estar en alerta i fer-ne el seguiment.
- En cas d'activar-se el Pla, ha de comunicar-ho al CECAT (Tel. [REDACTED]).

» Emergència

- Ha d'avisar el responsable municipal de l'emergència del Pla (l'alcalde).
- Ha de suggerir al responsable municipal de l'emergència del Pla (l'alcalde) de donar l'ordre d'avisar aquelles persones o aquells serveis que hagin de prendre les mesures preventives necessàries i/o d'intervenir en el sinistre.
- Ha de coordinar als serveis municipals que estiguin actuant en el sinistre o prenent mesures preventives.
- Ha de dirigir-se al CECOPAL.
- Ha de comunicar al CECAT (Tel. [REDACTED]) l'activació del Pla.

MITJANS I RECURSOS

- Comunicacions

LLOC ON DIRIGIR-SE

- Si ho veu convenient, al CRA.
- En cas que s'activi el Pla, al CECOPAL.

DOCUMENTACIÓ NECESSÀRIA

- Llistats telefònics.
- Cartografia general i cartografia específica. (Vegeu annexos generals i annex 4 d'aquest manual).
- Models de comunicats.
- Criteris d'activació del Pla Especial de la Generalitat i del Pla de protecció civil municipal per incendi forestal.



Pla de protecció civil de Cantallops  
Manual d'actuació per riscos especials

18/9/17

FITXA D'ACTUACIÓ	REPRESENTANT MUNICIPAL AL CECAT
4	
<b>ACCIONS A REALITZAR</b>	
<p><b><u>FUNCIONS/ ACCIONS</u></b>(en situació d'alerta i en situació d'emergència, per cada nivell, si s'escau)</p> <ul style="list-style-type: none"> <li>En rebre l'avis de la situació de risc o d'emergència, ha de prendre nota de la informació que li subministrin i posar-se a disposició de l'Alcalde.</li> <li>Si l'alcalde constitueix el <b>CECOPAL</b>, ha de desplaçar-se al <b>CECAT</b> (prèviament ha de posar-se en contacte amb el <b>CECAT</b> (Tel. [REDACTED]) per determinar la necessitat que s'hi desplaci, identificant-se com a representant municipal al Pla Especial de la Generalitat).</li> <li>Un cop allà, ha de posar-se a disposició del Director del Pla Especial de la Generalitat i integrar-se al Consell Assessor per tal de fer l'enllaç amb el <b>CECOPAL</b> i l'Alcalde.</li> <li>Ha de mantenir-se permanentment informat de la situació al municipi i, al mateix temps, informar al <b>CECOPAL</b> de les decisions del Consell Assessor del Pla Especial de la Generalitat.</li> </ul> <p><b><u>MITJANS I RECURSOS</u></b></p> <ul style="list-style-type: none"> <li>Vehicle pel desplaçament. Telèfon per comunicacions.</li> </ul> <p><b><u>LLOC ON DIRIGIR-SE</u></b></p> <ul style="list-style-type: none"> <li>Sala de Crisi del CECAT.</li> </ul> <p><b><u>DOCUMENTACIÓ NECESSÀRIA</u></b></p> <ul style="list-style-type: none"> <li>Ducprocim del municipi. Plànols del municipi.</li> </ul>	

Pla de protecció civil de Cantallops  
Manual d'actuació per riscos especials

18/9/17

FITXA D'ACTUACIÓ	CAP DEL GABINET D'INFORMACIÓ
5	
<b>ACCIONS A REALITZAR</b>	
<ul style="list-style-type: none"> <li>Ha de contactar amb l'alcalde. Ha de demanar-li informació i instruccions. Si l'alcalde constitueix el <b>CECOPAL</b>, ha de desplaçar-s'hi.</li> <li>Ha d'activar directament o a través del <b>CRA</b> el <b>Gabinet d'Informació</b>.</li> </ul> <p><b><u>FUNCIONA / ACCIONS</u></b></p> <ul style="list-style-type: none"> <li>Centralitzar, coordinar i preparar la informació que rep del Comitè d'Emergència, sobre l'emergència i facilitar-la a la població, als grups actuants o a d'altres administracions a través dels mitjans de comunicació. S'inclou aquí tant la informació destinada a adoptar mesures de protecció (difusió de les ordres i recomanacions del Director del Pla) com la informació general sobre el succés.</li> <li>» <b><u>Alerta</u></b> <ul style="list-style-type: none"> <li>Difondre en nom del Director la <b>declaració l'Alerta</b> del Pla d'Emergència Municipal.</li> <li>Difondre els consells d'autoprotecció adequats a la població durant la situació de risc (<i>vegeu annexos específics</i>).</li> <li>Recollir i difondre la informació sobre la situació de risc, en coordinació amb el <b>Gabinet de Premsa del CECAT</b>(Tel. [REDACTED]).</li> <li>Difondre en nom del Director la desactivació del Pla.</li> <li>Fins i tot passada la situació de risc, atendre els mitjans de comunicació social, donar-los la informació necessària, orientar-los en la recerca d'informació i corregir les informacions errònies.</li> </ul> </li> <li>» <b><u>Emergència</u></b> <ul style="list-style-type: none"> <li>Difondre en nom del Director la <b>declaració d'Emergència</b> del Pla d'Emergència Municipal.</li> </ul> </li> <li>Preparar i difondre els missatges d'informació a la població durant la situació d'emergència (<i>vegeu annexos específics</i>): <ul style="list-style-type: none"> <li>Sobre el risc i sobre les mesures d'autoprotecció.</li> <li>Sobre les mesures que s'estan prenent per resoldre la situació i per mantenir els subministraments essencials.</li> </ul> </li> <li>Recollir i difondre la informació sobre la situació de risc, en coordinació amb el <b>Gabinet de Premsa del CECAT</b> (Tel. [REDACTED]).</li> <li>Control del llistat de persones evacuades i/o confinades i lloc on estan ubicades, a través del <b>Grup Local Logístic i d'Acollida</b>.</li> <li>Si cal vetllar per la constitució d'un punt d'informació a la població i als mitjans de comunicació, amb informació de la ubicació dels afectats i amb informació contrastada i autoritzada sobre el sinistre i els mitjans que s'han disposat per resoldre'l.</li> <li>Difondre en nom del Director la desactivació del Pla.</li> <li>Passada l'emergència, atendre els mitjans de comunicació social, donar-los la informació necessària, orientar-los en la recerca d'informació i corregir les informacions errònies.</li> </ul> <p><b><u>MITJANS I RECURSOS</u></b></p> <ul style="list-style-type: none"> <li>Vehicle pel desplaçament. Telèfon per comunicacions.</li> </ul> <p><b><u>LLOC ON DIRIGIR-SE</u></b></p> <ul style="list-style-type: none"> <li>Sala de Crisi del CECAT.</li> </ul> <p><b><u>DOCUMENTACIÓ NECESSÀRIA</u></b></p> <ul style="list-style-type: none"> <li>Ducprocim del municipi. Plànols del municipi.</li> </ul>	

Pla de protecció civil de Cantallops  
Manual d'actuació per riscos especials

18/9/17

## FITXA D'ACTUACIÓ

6

## CAP DEL GRUP LOCAL D'INTERVENCIÓ

## ACCIONS A REALITZAR

**FUNCIONS / ACCIONS**

- Ha de contactar amb l'alcalde i/o amb el coordinador municipal de l'emergència. Ha de demanar-li informació i instruccions. Si l'Alcalde constitueix el **CECOPAL**, desplaçar-s'hi.

**INCENDIS FORESTALS:****Un cop rebut l'avís:**

- Ha de contactar amb l'alcalde (o el seu substitut). Ha de demanar-li informació i instruccions. Si l'alcalde constitueix el **CECOPAL**, ha de desplaçar-s'hi.
- Ha de contactar amb els actuants del grup i convocar-los a l'Ajuntament.
- Per incendis forestals, d'acord amb l'alcalde i segons les necessitats, ha de constituir amb el personal que hagi reunit:
- Tenint en compte les característiques físiques i els coneixements, els equips d'ajuda a la intervenció.
- Reforços de prevenció, que ha de distribuir com a vigilància de les zones ja controlades apagades.
- Ha d'organitzar els relleus quan sigui convenient.
- D'acord amb el responsable del **Grup Local Logístic i d'Acollida**, ha d'organitzar l'avituellament dels equips.

**NEVADES****» Avís de risc de nevades intenses: prealerta**

- Avisar els membres del grup local d'intervenció.
- Comprovar els mitjans disponibles.
- Si no hi ha prou fundents, abastir-se, en coordinació amb el grup logístic i d'acollida..
- Donar instruccions per revisar la maquinària del grup d'intervenció, per exemple: màquines llevaneus, pales, camions estenedors, etc.
- Revisar els equips personals i manuals.

**» Alerta**

- Intensificar les tasques pròpies de la pre-alerta.





Pla de protecció civil de Cantallops  
Manual d'actuació per riscos especials

18/9/17

- Ha de contactar amb el director del Pla i/o amb el coordinador de l'emergència. Ha de demanar-li informació i instruccions. Si el director del Pla constitueix el **CECOPAL**, ha de desplaçar-s'hi.
- Ha de contactar amb els actuants del grup i convocar-los a l'ajuntament.
- Estendre fundents en els punts crítics, si s'escau, d'acord amb el grup local logístic, tot considerant quines són les vies del municipi i els accessos que amb més urgència, el municipi hauria de mantenir lliures de neu (per exemple, accessos a hospitals o a altres centres sanitaris). En aquest procés s'ha de tenir en compte que el Pla NEUCAT ja dóna prioritat a determinades vies de comunicació, que seran netejades per part de les empreses gestores.
- D'acord amb el responsable del grup local logístic, ha d'organitzar l'avituellament dels equips.

» **Emergència 1**

- D'acord amb el director del Pla i segons les necessitats, ha de constituir amb el personal que hagi reunit, els equips d'ajuda a la intervenció dels bombers, tenint en compte les característiques físiques i els coneixements.
- Ha d'organitzar els relleus quan sigui convenient.
- D'acord amb el responsable del grup local logístic, ha d'organitzar l'avituellament dels equips.
- Donar les ordres de netejar les vies i estendre fundents, d'acord amb les vies prioritàries previstes o sobrevingudes, en concordança amb el grup d'ordre i amb les vies principals de la comarca.

» **Emergència 2**

- Intensificar les tasques pròpies de l'emergència 1.
- Coordinar-se amb els mitjans externs del municipi per fer les tasques de neteja, de rescats, d'evacuacions, etc., si s'escau.

**MITJANS I RECURSOS**

- Vehicle pel desplaçament. Telèfon per comunicacions.

**LLOC ON DIRIGIR-SE**

- Sala de Crisi del CECAT.

**DOCUMENTACIÓ NECESSÀRIA**

- Ducprocim del municipi. Plànols del municipi.



Pla de protecció civil de Cantallops  
Manual d'actuació per riscos especials

18/9/17

FITXA D'ACTUACIÓ	CAP DEL GRUP LOCAL LOGÍSTIC I D'ACOLLIDA
<b>7</b>	
<b>ACCIONS A REALITZAR</b>	
<ul style="list-style-type: none"> <li>• Ha de contactar amb l'alcalde. Ha de demanar-li informació i instruccions. Si l'Alcalde constitueix el <b>CECOPAL</b>, desplaçar-s'hi.</li> <li>• Ha d'activar directament o a través del <b>CRA el Grup Local Logístic i d'Acollida</b>.</li> </ul> <p><b><u>ACCIONS PER A LES FUNCIONS LOGÍSTIQUES</u></b></p> <p><i>(Tant les necessàries per a la població com les que pugui sol·licitar el CCA per mitjà de l'alcalde.)</i></p> <ul style="list-style-type: none"> <li>• Ha de quantificar, preveure i tenir localitzats els mitjans extraordinaris disponibles en el municipi (<i>vegeu en annexos generals, el directori telefònic que acompanya aquest document</i>).</li> <li>• Ha de contactar amb el <b>Grup Logístic</b> del Pla Especial de la Generalitat, per gestionar de mutu acord la demanda dels recursos necessaris, públics o privats, que es puguin obtenir al terme municipal i que figuren en el directori telefònic als annexos generals que acompanya aquest document.</li> <li>• Ha de controlar l'ús dels recursos gestionats i el seu estat.</li> <li>• La demanda de recursos aliens al municipi s'ha de fer sempre des del <b>CECAT</b> (Tel. [REDACTED]).</li> </ul> <p><b><u>ACCIONS PER A LES FUNCIONS D'ACOLLIDA</u></b></p> <ul style="list-style-type: none"> <li>• En cas d'evacuació, ha de determinar conjuntament amb l'alcalde, i el responsable del <b>Grup Local d'Ordre</b>, en funció de l'àrea a evacuar, el centre o els centres d'acollida.</li> <li>• Ha d'activar el/s centre/s d'acollida i el/s seu/s responsable/s (<i>consulteu el punt 5.1.4</i>).</li> <li>• Ha de desplaçar al/s centre/s d'acollida l'equip d'acollida.</li> <li>• Ha de preveure, juntament amb el <b>Grup Logístic</b> del Pla Especial de la Generalitat, l'avituallament de centre d'acollida.</li> <li>• Ha de designar un responsable del/s centre/s d'acollida, que tindrà les següents funcions: <ul style="list-style-type: none"> <li>- Portar el control nominal de les persones evacuades i/o acollides.</li> <li>- Transmetre les necessitats que puguin presentar-se.</li> <li>- Rebre i distribuir l'avituallament.</li> </ul> </li> <li>• Ha de rebre els <b>voluntaris ocasionals</b> que es presentin. Ha d'anotar el seus noms en una llista. Si són necessaris, cal agrupar-los i integrar-los, segons la seva capacitat, en els grups locals actuants més adients. Si no són necessaris, cal comunicar-los que l'Ajuntament ja s'hi posarà en contacte quan necessiti la seva ajuda.</li> <li>• Si es necessiten voluntaris i no n'hi ha prou, d'acord amb l'alcalde, ha de demanar la participació de veïns del municipi.</li> <li>• Ha d'establir, juntament amb el <b>Grup Logístic</b> del Pla Especial de la Generalitat, el reforç de comunicacions del centre d'acollida.</li> <li>• Ha de mantenir contacte amb el CAP i organitzar, juntament amb el <b>Grup Sanitari</b> del Pla possibles atencions en el/s centre/s d'acollida.</li> </ul> <p>» <b>Pre-alerta</b></p> <ul style="list-style-type: none"> <li>• Avisar els membres del grup local logístic i d'acollida.</li> <li>• Comprovar els mitjans i materials disponibles (nevades): <ul style="list-style-type: none"> <li>- Davant la previsió de nevades, fer la previsió del material fundent que pot necessitar el grup d'intervenció en cas de materialitzar-se les nevades previstes. Recollir aquest material i emmagatzemar-ho.</li> <li>- Fer la previsió del material lleuger i pesant de treball que pot ser necessari en cas de materialitzar-se les nevades previstes. També dels mitjans tècnics específics per al grup d'intervenció tal com pales llivaneus, excavadores, grues o altres apropiats per a treure la neu, per a posar fundents i per al rescat de persones.</li> <li>- Revisar l'emmagatzematge de fundents.</li> </ul> </li> <li>• Preveure quins equipaments municipals podrien destinar-se a l'acollida d'elements vulnerables evacuats, en cas necessari.</li> <li>• Davant la previsió de nevades, contactar amb el cap del grup d'ordre per recordar les rutes de neteja</li> </ul>	



## Pla de protecció civil de Cantallops Manual d'actuació per riscos especials

18/9/17

establertes al municipi i per a que estigui a punt les zones de distribució de sal, la senyalització dels punts més conflictius i per a que s'habilitin els aparcaments de vehicles, en cas de ser necessaris.

### » **Alerta**

- Ha de contactar amb el director del Pla i/o amb el coordinador de l'emergència. Ha de demanar-li informació i instruccions. Si el director del Pla constitueix el **CECOPAL**, ha de desplaçar-s'hi.
- Ha de contactar amb els actuants del grup i convocar-los a l'ajuntament.
- Nevades. Si està nevant, coordinar la neteges dels carrers i la distribució de la sal.
- En cas que sigui necessari, donar suport als grups actuants pel que fa al material necessari perquè puguin fer les seves tasques. Per exemple: facilitar al grup local d'intervenció el material fundent, facilitar al personal de tots els grups les queviures necessàries i el combustible per als vehicles i les màquines, etc.
- Preveure el material necessari per l'acollida d'elements vulnerables evacuats, en cas necessari.
- En cas que sigui necessari, donar suport al grup sanitari en les tasques de transport de persones que necessiten atenció sanitària inajornable i que poden quedar aïllades en l'emergència, per exemple: persones que han d'anar als hospitals a fer un tractament de diàlisi.
- Preveure quines empreses poden proveir aigua en cas que hi hagi problemes amb la xarxa d'abastament públic o problemes de congelació de canonades.

### » **Emergència**

- Procurar el manteniment del subministrament d'aliments, medicaments i serveis bàsics en general per a la població.
- Col·laborar amb la resta de grups actuants en les tasques de subministrament del material necessari per fer front a l'emergència.
- En cas que sigui necessari, donar suport al grup sanitari en les tasques de transport de persones que necessiten atenció sanitària inajornable, per exemple: persones que han d'anar als hospitals a fer un tractament de diàlisi. També donar suport al grup sanitari en les tasques de subministrament de medicaments.
- En cas d'evacuació, preparar els llocs d'acollida i la seva gestió, així com tot el material necessari per a gestionar l'acollida: proveïment d'aliments, roba, medicaments, etc.
- Ha de designar un responsable del/s centre/s d'acollida, que tindrà les següents funcions:
  - Portar el control nominal de les persones evacuades i/o acollides.
  - Transmetre les necessitats que puguin presentar-se.
  - Rebre i distribuir l'avituellament.
- Preparar zones de refugi temporal i segur per a les persones de pas i donar-los roba d'abric, en cas de ser necessari.
- Gestionar la recepció, l'avituellament i el control del voluntariat, tant del mateix municipi com de fora. Concretament, ha de rebre els voluntaris ocasionals que es presentin i ha d'anotar el seus noms en una llista. Si són necessaris, cal agrupar-los i integrar-los, segons la seva capacitat, en els grups locals actuants més adients. Si no són necessaris, cal comunicar-los que l'Ajuntament ja s'hi posarà en contacte quan necessiti la seva ajuda.
- En cas que la situació ho requereixi, comunicar al director del Pla la necessitat de recursos externs al municipi per fer front a l'emergència.
- Nevades. Si està nevant, coordinar la neteges dels carrers i la distribució de la sal.

### MITJANS I RECURSOS

- Vehicle pel desplaçament. Telèfon per comunicacions.

### LLOC ON DIRIGIR-SE

- Sala de Crisi del CECAT.

### DOCUMENTACIÓ NECESSÀRIA

- Ducprocim del municipi. Plànols del municipi.

Pla de protecció civil de Cantallops  
Manual d'actuació per riscos especials

18/9/17

FITXA D'ACTUACIÓ	CAP DEL GRUP LOCAL D'ORDRE I AVISOS A LA POBLACIÓ
8	
<b>ACCIONS A REALITZAR</b>	
<ul style="list-style-type: none"> <li>• Ha de contactar amb l'alcalde. Ha de demanar-li informació i instruccions. Si l'alcalde constitueix el <b>CECOPAL</b>, ha de desplaçar-s'hi.</li> <li>• Ha de constituir, si cal, el <b>Grup d'Ordre</b>.</li> </ul> <p><b><u>ACCIONS PER A LES FUNCIONS D'ORDRE</u></b></p> <ul style="list-style-type: none"> <li>• Ha d'establir l'avís telefònic i/o el desplaçament als nuclis aïllats. Ha de considerar si cal el confinament / l'evacuació. <i>(Vegeu el directori telefònic als annexos generals i el quadre d'elements vulnerables de l'annex 5 que acompanya aquest manual).</i></li> <li>• Ha de recollir, contrastar i facilitar a l'alcalde tota la informació que generi l'emergència.</li> <li>• Ha d'encarregar als membres del grup: <ul style="list-style-type: none"> <li>- El control d'accessos a les vies que permeten accedir als llocs d'intervenció, per impedir l'accés de persones no autoritzades, en bé de la seva seguretat.</li> <li>- Senyalització de les vies d'accés, per tal d'afavorir l'arribada dels grups actuants.</li> </ul> </li> </ul> <p>» <b><u>Guia d'actuants, control d'accessos i senyalització de camins i pistes per incendis forestals</u></b></p> <ul style="list-style-type: none"> <li>• Hi ha d'haver una reunió dels guies al <b>CECOPAL</b>, per poder-los posar al servei dels grups actuants.</li> <li>• Ha d'encarregar als membres del grup: <ul style="list-style-type: none"> <li>- El control d'accessos a les vies que permeten accedir als llocs d'intervenció, per impedir l'accés de persones no autoritzades, en bé de la seva seguretat.</li> <li>- Senyalització de les vies d'accés, per tal d'afavorir l'arribada dels grups actuants.</li> </ul> </li> </ul> <p>» <b><u>En cas d'evacuació:</u></b></p> <ul style="list-style-type: none"> <li>• Ha de determinar conjuntament amb l'alcalde, el cap de Bombers i el <b>CECAT</b> la zona a evacuar.</li> <li>• Ha de consultar el punt 5.1.4 sobre la quantitat i el tipus de població, les necessitats de mitjans...</li> <li>• Ha de demanar a l'alcalde, si es considera necessari, la sol·licitud de reforços al cap del <b>Grup d'Ordre</b> del Pla Especial de la Generalitat.</li> <li>• Ha de determinar conjuntament amb l'alcalde i el responsable del <b>Grup Local Logístic i d'Acollida</b>, el centre d'acollida corresponent. <i>(Consulteu el capítol 5.1.4.)</i></li> </ul>	



Pla de protecció civil de Cantallops  
Manual d'actuació per riscos especials

18/9/17

- Ha d'executar l'evacuació.
- Ha d'establir el missatge i determinar les rutes d'avís i evacuació. (*Consulteu el capítol 5.1.4 i l'annex 1 dels annexos específics d'aquest manuals.*)
- Ha de mobilitzar, en cas necessari, els mitjans de transport necessaris per a l'evacuació.
- Ha de preveure, juntament amb el cap del **Grup d'Ordre** del Pla Especial de la Generalitat, la vigilància de les zones evacuades.

**ACCIONS PER A LES FUNCIONS D'AVÍS A LA POBLACIÓ**

- Ha de determinar conjuntament amb l'alcalde, d'acord amb el director del Pla, la necessitat d'efectuar algun tipus d'avís.
- Ha de comprovar l'operativitat dels mitjans d'avís i informació. Si fos necessària la col·laboració del **Grup d'Ordre i Avisos a la Població** del Pla Especial de la Generalitat, cal demanar-la a l'alcalde, perquè al seu torn la demani al director d'aquest Pla.
- Ha de consultar la informació sobre consells d'autoprotecció (*vegeu l'annex 2 dels annexos específics d'aquest manual*).
- Ha d'establir l'avís telefònic i/o el desplaçament als nuclis aïllats.
- Ha de determinar conjuntament amb l'alcalde la necessitat d'informar el conjunt de la població.
- Ha d'establir el sistema d'atendre els veïns que s'adrecin a l'Ajuntament cercant informació, bé desplaçant-s'hi, bé per telèfon.

ESPECIAL PER NEVADES:

» **Avis de risc de nevades intenses: pre-alerta**

- Avisar els membres del grup local d'ordre i avisos a la població.
- Coordinar-se amb el grup logístic per tenir a punt les rutes de neteja establertes al municipi i per a que estigui a punt les zones de distribució de sal, la senyalització dels punts més conflictius i per a que s'habilitin els aparcaments de vehicles, en cas de ser necessaris.
- Comprovar els mitjans disponibles.
- Ha d'establir l'avís telefònic i/o el desplaçament als nuclis aïllats.

» **Alerta**

- Ha de consultar la informació sobre consells d'autoprotecció (*vegeu l'annex*), sobre l'estat de la xarxa viària, sobre les rutes preferents, sobre els punts conflictius a nivell municipal, sobre la conveniència o obligatorietat de fer servir cadenes, sobre l'estat de funcionament dels transports públics.
- Ha d'establir l'avís telefònic i/o el desplaçament als nuclis aïllats, així com els consells





Pla de protecció civil de Cantallops  
Manual d'actuació per riscos especials

18/9/17

d'autoprotecció.

- Ha de procedir al desallotjament dels elements vulnerables que s'escaiguin.
- Ha de situar als efectius en els punts crítics (zones obagues, zones més altes, zones amb més densitat de població...) per conèixer els problemes que puguin sorgir i la seva evolució.
- Ha d'establir el sistema d'atendre els veïns que s'adrecin a l'Ajuntament cercant informació, bé desplaçant-s'hi, bé per telèfon.

» **Emergència 1**

- Ha de recollir, contrastar i facilitar al director del Pla tota la informació que generi l'emergència (transports, serveis bàsics, estat de la xarxa viària, rutes preferents, punts conflictius a nivell municipal, conveniència o obligatorietat de fer servir cadenes, etc.).
- Ha d'encarregar als membres del grup:
  - El control dels accessos a vies o zones impracticables (zones obagues, zones molt altes...).
  - La senyalització dels punts especialment conflictius.
- Ha de revisar els punts, equipaments, establiments i habitatges que puguin resultar afectats i que no hagin estat prèviament desallotjats (masies aïllades, restaurants...), i procedir a l'avís telefònic i/o el desplaçament fins aquests, en cas que sigui necessari.
- També ha de considerar si s'escau, el desallotjament i evacuació (*vegeu el directori telefònic a l'annex general i el quadre d'elements vulnerables del punt 2*). En cas d'evacuació, s'ha de determinar conjuntament amb l'alcalde i amb el cap de bombers, la zona a evacuar.
- En cas d'evacuació, ha de preveure conjuntament amb el responsable del grup local logístic, quins seran els centres d'acollida i els mitjans de transport necessaris.
- Ha d'executar l'evacuació, en cas que sigui necessari.
- Ha d'establir el missatge, els consells d'autoprotecció i determinar les rutes d'avís i evacuació. (*consulteu el capítol 5.1.4. i l'annex 2*).
- Ha de preveure la vigilància de les zones evacuades.
- Ha d'establir el sistema d'atendre els veïns que s'adrecin a l'Ajuntament cercant informació, bé desplaçant-s'hi, bé per telèfon.

» **Emergència 2**

- Intensificar les tasques pròpies de l'emergència 1.
- Demanar, en coordinació amb el grup logístic, la col·laboració de voluntaris i establir els sistemes de control i adjudicació de tasques als voluntaris municipals.



Pla de protecció civil de Cantallops  
Manual d'actuació per riscos especials

18/9/17

EMERGÈNCIES AERONÀUTIQUES

» **Avís de pre-alerta**

- Informar els membres del grup de la nova situació.

» **Alerta**

- Integar-se al grup d'ordre del pla AEROCAT i col·laborar pel que fa a:
  - Tasques d'ordenació i control del trànsit i control d'accessos.
  - Si s'escau, coordinar i executar l'evacuació o l'allunyament de la població. En cas d'evacuació, s'ha de determinar conjuntament amb l'alcalde i amb el cap de bombers, la zona a evacuar i s'ha de fer, d'acord amb les indicacions del director del Pla AEROCAT.
- Ha d'establir el sistema d'atendre els veïns que s'adrecin a l'Ajuntament cercant informació, bé desplaçant-s'hi, bé per telèfon.

» **Emergència 1**

- Integar-se al grup d'ordre del pla AEROCAT i col·laborar pel que fa a:
  - El control dels accessos a vies .
  - La senyalització dels punts especialment conflictius.
  - Si s'escau, coordinar i executar l'evacuació o l'allunyament de la població. En cas d'evacuació, s'ha de determinar conjuntament amb l'alcalde i amb el cap de bombers, la zona a evacuar i s'ha de fer, d'acord amb les indicacions del director del Pla AEROCAT.
  - En cas d'evacuació, ha de preveure conjuntament amb el responsable del grup local logístic, quins seran els centres d'acollida i els mitjans de transport necessaris.
  - Efectuar la relació de persones afectades (evacuades).
  - Elaboració de les llistes de persones a la sala d'il·lesos i familiars.
  - Custòdia de la caixa negra i altres elements necessaris per la investigació de l'accident d'acord amb la normativa de l'OACI.
  - Ha d'establir el missatge, els consells d'autoprotecció i determinar les rutes d'avís i evacuació.
  - Ha de preveure la vigilància de les zones evacuades.
  - Garantir que els grups d'actuació puguin actuar sense cap impediment.

» **Emergència 2**

- Intensificar les tasques pròpies de l'emergència 1.



Codi Segur de Verificació: 62ffbf4e-95ad-45f0-9cea-ca84e228ebf2  
Origen: Administració  
Identificador document original: ES\_L01170412\_2025\_33138037  
Data d'impressió: 03/11/2025 13:31:03  
Pàgina 93 de 166

**SIGNATURES**  
1.- ROQUE ESTEBA MARTI, 19/06/2019 23:26  
2.- Ajuntament de Cantallops. Document aprovat definitivament i publicat en el BOPG 30/10/2025



Pla de protecció civil de Cantallops  
Manual d'actuació per riscos especials

18/9/17

- Demanar , en coordinació amb el grup logístic, la col·laboració de voluntaris i establir els sistemes de control i adjudicació de tasques als voluntaris municipals.

**MITJANS I RECURSOS**

- Vehicle pel desplaçament. Telèfon per comunicacions.

**LLOC ON DIRIGIR-SE**

- Sala de Crisi del CECAT.

**DOCUMENTACIÓ NECESSÀRIA**

- Ducprocim del municipi. Plànols del municipi.

Pla de protecció civil de Cantallops  
Manual d'actuació per riscos especials

18/9/17

## 6. Document 6. Directori telefònic i catàleg de mitjans i recursos

### 6.1. Directori telefònic

#### 6.1.1. ORGANIGRAMA MUNICIPAL DE L'EMERGÈNCIA

#### Responsable municipal de l'Emergència – Director del Pla de Protecció Civil Municipal

NOM I COGNOMS	CÀRREC HABITUAL	TELÈFONS
Titular: Joan Sabartés Olivet	Alcalde	████████
Substitut: Josep Campsolinas Juanola	1er Tinent Alcalde i Regidories d'Urbanisme, Cultura i Tecnologies de la Informació i Comunicació	████████

#### Consell Assessor

CÀRREC OPERATIU	NOM I COGNOMS	CÀRREC HABITUAL	TELÈFONS
<b>Coordinador municipal de l'emergència</b>	Titular: Joan Sabartés Olivet Substitut: Josep Campsolinas Juanola	Alcalde	████████
<b>Cap del grup local d'intervenció</b>	Titular: Àlvar Farré Brugat Substitut: Xavier Rebollo Pavón	Regidoria de Medi Ambient	████████
<b>Cap del grup local logístic i d'acollida</b>	Titular: Xavier Rebollo Pavón Substitut: Àlvar Farré Brugat	Regidories d'Esports i Sanitat	████████
<b>Cap del grup local d'ordre i d'avisos a la població</b>	Titular: Xavier Rebollo Pavón Substitut: Àlvar Farré Brugat	Regidories d'Esports i Sanitat	████████

Pla de protecció civil de Cantallops  
Manual d'actuació per riscos especials

18/9/17

**Gabinet d'Informació**

NOM I COGNOMS	CÀRREC HABITUAL	TELÈFONS
Titular: Xavier Rebollo Pavón	Regidories d'Esports i Sanitat	████████
Substitut: Àlvar Farré Brugat	Regidoria de Medi Ambient	████████

**Representant municipal al CECAT**

Pla Especial	NOM I COGNOMS	CÀRREC HABITUAL	TELÈFONS
Tots	Titular: Josep Campsolinas Juanola Substitut: Àlvar Farré Brugat	1er Tinent Alcalde	████████

**Grups actuants**


**En cas d'activació del Pla Especial de la Generalitat**, dirigeix els grups actuants el Conseller/a d'Interior, que és el seu director/a o en la persona en qui delegui. **Les feines que ha de realitzar cada un dels grups d'actuació locals s'han de coordinar amb les dels grups d'actuació del Pla Especial de la Generalitat, en els quals s'integren.**

**Grup Local d'Intervenció**

OPERATIU	NOM I COGNOMS	CÀRREC HABITUAL	TELÈFONS
ADF	Responsable: Àlvar Farré Brugat	President ADF	████████

**Grup Local Logístic i d'Acollida**

OPERATIU	NOM I COGNOMS	CÀRREC HABITUAL	TELÈFONS
<b>Responsable de la logística</b>	Titular: Àlvar Farré Brugat Substitut: Xavier Rebollo Pavón	Regidoria de Medi Ambient	████████
<b>Responsable d'Acollida</b>	Titular: Àlvar Farré Brugat Substitut: Xavier Rebollo Pavón	Regidoria de Medi Ambient	████████



Pla de protecció civil de Cantallops  
Manual d'actuació per riscos especials

18/9/17

<b>Responsable Voluntaris municipals ocasionals</b>	Titular: Àlvar Farré Brugat Substitut: Xavier Rebollo Pavón	Regidoria de Medi Ambient	██████████
<b>Responsable de Serveis Socials</b>	Responsable: Substitut:	No n'hi ha	I
<b>Responsable de Serveis Bàsics al municipi</b>	Titular: Àlvar Farré Brugat Substitut: Xavier Rebollo Pavón	Regidoria de Medi Ambient	██████████

**Grup Local d'Ordre i Avisos a la Població**

OPERATIU	NOM I COGNOMS	CÀRREC HABITUAL	TELÈFONS
<b>Responsable d'Ordre</b>	Titular: Xavier Rebollo Pavón Substitut: Àlvar Farré Brugat	Regidories d'Esports i Sanitat	██████████
<b>Responsable dels Avisos a la Població</b>	Titular: Xavier Rebollo Pavón Substitut: Àlvar Farré Brugat	Regidories d'Esports i Sanitat	██████████

Comissió municipal de protecció civil:

COMISSIÓ MUNICIPAL DE PROTECCIÓ CIVIL	
NOM I COGNOMS	CÀRREC HABITUAL
No n'hi ha	-

## 6.1.2. CENTRES DE COORDINACIÓ I SERVEIS D'EMERGÈNCIA

CENTRES DE COORDINACIÓ I SERVEIS D'EMERGÈNCIA		
SERVEI	TELÈFON	CORREU ELECTRÒNIC
CECAT	██████████	<a href="mailto:cecat@cecat.cat">cecat@cecat.cat</a>
CECOPAL	██████████	██████████



Pla de protecció civil de Cantallops  
Manual d'actuació per riscos especials

18/9/17

CRA	██████████	████████████████████
Sala de guàrdia de Bombers a Girona	██████████	■
Sala de guàrdia de Mossos a Girona	██████████	■

## 6.1.3. ELEMENTS VULNERABLES

També hi ha la llista d'elements vulnerables al punt 3.2 Elements vulnerables.

En el document 3 d'EV fer referència a aquest document, i aquí adjuntar les fitxes d'EV:

Pla de protecció civil de Cantallops  
Manual d'actuació per riscos especials

18/9/17

Masia		Família		Telèfon fix-mòbil
EV01 Bombers				██████████
Coordenades UTM (ETRS89)		Ocupació de la masia		Franja seguretat de 25 metres del bosc
X	Y	<input checked="" type="checkbox"/> Habitual		SI <input type="checkbox"/> NO <input checked="" type="checkbox"/> NO CAL <input type="checkbox"/>
493829	4696637	<input type="checkbox"/> 2ª Residència		
		<input type="checkbox"/> Estiu i cap de setmana		
Familiars d'edat avançada o nens petits		Familiars amb malalties importants o discapacitats		Medicació/Observacions
		Diabetis	Cor	
		Diàlisi	Discapacitat Física	
		Epilèpsia	Discapacitat Psíquica	
Avisar amb missatge PUSH				
SI NO				
Maquinària en cas d'emergència i si en podem disposar propietari i màquina				

Pla de protecció civil de Cantallops  
Manual d'actuació per riscos especials

18/9/17

Masia		Família		Telèfon fix-mòbil
EV02 Esglesia de Sant Esteve				
Coordenades UTM (ETRS89)		Ocupació de la masia		Franja seguretat de 25 metres del bosc
X	Y	<input checked="" type="checkbox"/> Habitual		SI <input type="checkbox"/> NO <input checked="" type="checkbox"/> NO CAL <input type="checkbox"/>
493837	4696695	<input type="checkbox"/> 2ª Residència		
		<input type="checkbox"/> Estiu i cap de setmana		
Familiars d'edat avançada o nens petits		Familiars amb malalties importants o discapacitats		Medicació/Observacions
		Diabetis	Cor	
		Diàlisi	Discapacitat Física	
		Epilèpsia	Discapacitat Psíquica	
Avisar amb missatge PUSH				
SI NO				
Maquinària en cas d'emergència i si en podem disposar propietari i màquina				

Pla de protecció civil de Cantallops  
Manual d'actuació per riscos especials

18/9/17

Masia		Família	Telefon fix-mòbil
EV03 Ajuntament			██████████
Coordenades UTM (ETRS89)		Ocupació de la masia	Franja seguretat de 25 metres del bosc
X	Y	<input checked="" type="checkbox"/> Habitual	SI <input type="checkbox"/> NO <input checked="" type="checkbox"/> NO CAL <input type="checkbox"/>
493940	4696714	<input type="checkbox"/> 2ª Residència	
		<input type="checkbox"/> Estiu i cap de setmana	
Familiars d'edat avançada o nens petits		Familiars amb malalties importants o discapacitats	Medicació/Observacions
		Diabetis	
		Cor	
		Discapacitat Física	
		Diàlisi	Discapacitat Psíquica
		Epilèpsia	
Avisar amb missatge PUSH			
		SI	NO
Maquinària en cas d'emergència i si en podem disposar propietari i màquina			

Pla de protecció civil de Cantallops  
Manual d'actuació per riscos especials

18/9/17

Masia		Família	Telefon fix-mòbil
EV04 Dispensari MÀ" dic			██████████
Coordenades UTM (ETRS89)		Ocupació de la masia	Franja seguretat de 25 metres del bosc
X	Y	<input checked="" type="checkbox"/> Habitual	SI <input type="checkbox"/> NO <input checked="" type="checkbox"/> NO CAL <input type="checkbox"/>
493939	4696715	<input type="checkbox"/> 2ª Residència	
		<input type="checkbox"/> Estiu i cap de setmana	
Familiars d'edat avançada o nens petits		Familiars amb malalties importants o discapacitats	Medicació/Observacions
		Diabetis	
		Cor	
		Discapacitat Física	
		Diàlisi	Discapacitat Psíquica
		Epilèpsia	
Avisar amb missatge PUSH			
SI NO			
Maquinària en cas d'emergència i si en podem disposar propietari i màquina			

Pla de protecció civil de Cantallops  
Manual d'actuació per riscos especials

18/9/17

Masia		Família	Telèfon fix-mòbil
EV05 Mas Faig		2 persones	██████████
Coordenades UTM (ETRS89)		Ocupació de la masia	Franja seguretat de 25 metres del bosc
X	Y	<input checked="" type="checkbox"/> Habitual <input type="checkbox"/> 2ª Residència <input type="checkbox"/> Estiu i cap de setmana	SI <input type="checkbox"/> NO <input checked="" type="checkbox"/> NO CAL <input type="checkbox"/>
494242	4693736		
Familiars d'edat avançada o nens petits		Familiars amb malalties importants o discapacitats	Medicació/Observacions
		Diabetis	
		Cor	
		Diàlisi	
Avisar amb missatge PUSH  SI NO		Epilèpsia	Discapacitat Psíquica
		Maquinària en cas d'emergència i si en podem disposar propietari i màquina	

Pla de protecció civil de Cantallops  
Manual d'actuació per riscos especials

18/9/17

Masia		Família	Telefòn fix-mòbil
EV06 Mas Petit de Bell-lloc		1 persona	
Coordenades UTM (ETRS89)		Ocupació de la masia	Franja seguretat de 25 metres del bosc
X	Y	<input checked="" type="checkbox"/> Habitual	SI <input type="checkbox"/> NO <input checked="" type="checkbox"/> NO CAL <input type="checkbox"/>
494936	4694157	<input type="checkbox"/> 2ª Residència <input type="checkbox"/> Estiu i cap de setmana	
Familiars d'edat avançada o nens petits		Familiars amb malalties importants o discapacitats	Medicació/Observacions
		Diabetis	Cor
		Diàlisi	Discapacitat Física
		Epilèpsia	Discapacitat Psíquica
Avisar amb missatge PUSH			
SI NO			
Maquinària en cas d'emergència i si en podem disposar propietari i màquina			

Pla de protecció civil de Cantallops  
Manual d'actuació per riscos especials

18/9/17

Masia		Família	Telefon fix-mòbil
EV07 Mas Bell-lloc		3-4 persones	
Coordenades UTM (ETRS89)		Ocupació de la masia	Franja seguretat de 25 metres del bosc
X	Y	<input checked="" type="checkbox"/> Habitual <input type="checkbox"/> 2ª Residència <input type="checkbox"/> Estiu i cap de setmana	SI <input type="checkbox"/> NO <input checked="" type="checkbox"/> NO CAL <input type="checkbox"/>
495214	4693185		
Familiars d'edat avançada o nens petits		Familiars amb malalties importants o discapacitats	Medicació/Observacions
		Diabetis	
		Cor	
		Diàlisi	
		Epilèpsia	Discapacitat Psíquica
Avisar amb missatge PUSH			
SI NO			
Maquinària en cas d'emergència i si en podem disposar propietari i màquina			

Pla de protecció civil de Cantallops  
Manual d'actuació per riscos especials

18/9/17

Masia		Família		Telèfon fix-mòbil
EV08 Mas de la Pena				
Coordenades UTM (ETRS89)		Ocupació de la masia		Franja seguretat de 25 metres del bosc
X	Y	<input checked="" type="checkbox"/> Habitual		SI <input type="checkbox"/> NO <input checked="" type="checkbox"/> NO CAL <input type="checkbox"/>
494729	4692628	<input type="checkbox"/> 2ª Residència		
		<input type="checkbox"/> Estiu i cap de setmana		
Familiars d'edat avançada o nens petits		Familiars amb malalties importants o discapacitats		Medicació/Observacions
		Diabetis	Cor	
		Diàlisi	Discapacitat Física	
		Epilèpsia	Discapacitat Psíquica	
Avisar amb missatge PUSH				
SI NO				
Maquinària en cas d'emergència i si en podem disposar propietari i màquina				

Pla de protecció civil de Cantallops  
Manual d'actuació per riscos especials

18/9/17

Masia		Família	Telefon fix-mòbil
EV09 Mas Baleta			
Coordenades UTM (ETRS89)		Ocupació de la masia	Franja seguretat de 25 metres del bosc
X	Y	<input checked="" type="checkbox"/> Habitual	SI <input type="checkbox"/> NO <input checked="" type="checkbox"/> NO CAL <input type="checkbox"/>
493010	4694280	<input type="checkbox"/> 2ª Residència	
		<input type="checkbox"/> Estiu i cap de setmana	
Familiars d'edat avançada o nens petits		Familiars amb malalties importants o discapacitats	Medicació/Observacions
		Diabetis	Cor
		Diàlisi	Discapacitat Física
		Epilèpsia	Discapacitat Psíquica
Avisar amb missatge PUSH			
SI NO			
Maquinària en cas d'emergència i si en podem disposar propietari i màquina			

Pla de protecció civil de Cantallops  
Manual d'actuació per riscos especials

18/9/17

Masia		Família	Telefon fix-mòbil
EV10 Mas dels Rebulls			
Coordenades UTM (ETRS89)		Ocupació de la masia	Franja seguretat de 25 metres del bosc
X	Y	<input checked="" type="checkbox"/> Habitual <input type="checkbox"/> 2ª Residència <input type="checkbox"/> Estiu i cap de setmana	SI <input type="checkbox"/> NO <input checked="" type="checkbox"/> NO CAL <input type="checkbox"/>
496232	4693407		
Familiars d'edat avançada o nens petits		Familiars amb malalties importants o discapacitats	Medicació/Observacions
		Diabetis	
		Cor	
		Diàlisi	
		Epilèpsia	Discapacitat Psíquica
Avisar amb missatge PUSH			
SI NO			
Maquinària en cas d'emergència i si en podem disposar propietari i màquina			

Pla de protecció civil de Cantallops  
Manual d'actuació per riscos especials

18/9/17

Masia		Família	Telefon fix-mòbil
EV11 Mas Focada			
Coordenades UTM (ETRS89)		Ocupació de la masia	Franja seguretat de 25 metres del bosc
X	Y	<input checked="" type="checkbox"/> Habitual <input type="checkbox"/> 2ª Residència <input type="checkbox"/> Estiu i cap de setmana	SI <input type="checkbox"/> NO <input checked="" type="checkbox"/> NO CAL <input type="checkbox"/>
492201	4695504		
Familiars d'edat avançada o nens petits		Familiars amb malalties importants o discapacitats	Medicació/Observacions
		Diabetis	
		Cor	
		Diàlisi	
		Epilèpsia	Discapacitat Psíquica
Avisar amb missatge PUSH			
SI NO			
Maquinària en cas d'emergència i si en podem disposar propietari i màquina			

Pla de protecció civil de Cantallops  
Manual d'actuació per riscos especials

18/9/17

Masia		Família	Telèfon fix-mòbil
EV12 Mas Flequer		2 persones	██████████
Coordenades UTM (ETRS89)		Ocupació de la masia	Franja seguretat de 25 metres del bosc
X	Y	<input checked="" type="checkbox"/> Habitual	SI <input type="checkbox"/> NO <input checked="" type="checkbox"/> NO CAL <input type="checkbox"/>
494843	4694882	<input type="checkbox"/> 2ª Residència	
		<input type="checkbox"/> Estiu i cap de setmana	
Familiars d'edat avançada o nens petits		Familiars amb malalties importants o discapacitats	Medicació/Observacions
		Diabetis	
		Cor	
		Discapacitat Física	
		Diàlisi	Discapacitat Psíquica
		Epilèpsia	
Avisar amb missatge PUSH			
		SI	NO
Maquinària en cas d'emergència i si en podem disposar propietari i màquina			

Codi Segur de Verificació: 62ffbf4e-95ad-45f0-9cea-ca84e228ebf2  
 Origen: Administració  
 Identificador document original: ES\_L01170412\_2025\_33138037  
 Data d'impressió: 03/11/2025 13:31:03  
 Pàgina 110 de 166

SIGNATURES  
 1.- ROQUE ESTEBA MARTI, 19/06/2019 23:26  
 2.- Ajuntament de Cantallops. Document aprovat definitivament i publicat en el BOPG 30/10/2025



Pla de protecció civil de Cantallops  
 Manual d'actuació per riscos especials

18/9/17

Masia		Família	Telefon fix-mòbil
EV13 Can Pey		1 persona	██████████
Coordenades UTM (ETRS89)		Ocupació de la masia	Franja seguretat de 25 metres del bosc
X	Y	<input checked="" type="checkbox"/> Habitual <input type="checkbox"/> 2ª Residència <input type="checkbox"/> Estiu i cap de setmana	SI <input type="checkbox"/> NO <input checked="" type="checkbox"/> NO CAL <input type="checkbox"/>
495329	4695328		
Familiars d'edat avançada o nens petits		Familiars amb malalties importants o discapacitats	Medicació/Observacions
		Diabetis	
		Cor	
		Diàlisi	
Avisar amb missatge PUSH  SI NO		Epilèpsia	Discapacitat Psíquica
		Maquinària en cas d'emergència i si en podem disposar propietari i màquina	

Pla de protecció civil de Cantallops  
Manual d'actuació per riscos especials

18/9/17

Masia		Família	Telèfon fix-mòbil
EV14 Mas de la Corpella		2 persones	
Coordenades UTM (ETRS89)		Ocupació de la masia	Franja seguretat de 25 metres del bosc
X	Y	<input checked="" type="checkbox"/> Habitual <input type="checkbox"/> 2ª Residència <input type="checkbox"/> Estiu i cap de setmana	SI <input type="checkbox"/> NO <input checked="" type="checkbox"/> NO CAL <input type="checkbox"/>
495527	4694944		
Familiars d'edat avançada o nens petits		Familiars amb malalties importants o discapacitats	Medicació/Observacions
		Diabetis	
		Cor	
		Diàlisi	
		Epilèpsia	Discapacitat Psíquica
Avisar amb missatge PUSH			
SI NO			
Maquinària en cas d'emergència i si en podem disposar propietari i màquina			

Pla de protecció civil de Cantallops  
Manual d'actuació per riscos especials

18/9/17

Masia		Família	Telefon fix-mòbil
EV15 Mas Llobet		2 persones	
Coordenades UTM (ETRS89)		Ocupació de la masia	Franja seguretat de 25 metres del bosc
X	Y	<input checked="" type="checkbox"/> Habitual <input type="checkbox"/> 2ª Residència <input type="checkbox"/> Estiu i cap de setmana	SI <input type="checkbox"/> NO <input checked="" type="checkbox"/> NO CAL <input type="checkbox"/>
494910	4695214		
Familiars d'edat avançada o nens petits		Familiars amb malalties importants o discapacitats	Medicació/Observacions
		Diabetis	
		Cor	
		Diàlisi	
		Epilèpsia	Discapacitat Psíquica
Avisar amb missatge PUSH			
SI NO			
Maquinària en cas d'emergència i si en podem disposar propietari i màquina			

Pla de protecció civil de Cantallops  
Manual d'actuació per riscos especials

18/9/17

Masia		Família	Telèfon fix-mòbil
EV16 Mas Aniol		2 persones	██████████
Coordenades UTM (ETRS89)		Ocupació de la masia	Franja seguretat de 25 metres del bosc
X	Y	<input checked="" type="checkbox"/> Habitual	SI <input type="checkbox"/> NO <input checked="" type="checkbox"/> NO CAL <input type="checkbox"/>
493399	4695799	<input type="checkbox"/> 2ª Residència	
		<input type="checkbox"/> Estiu i cap de setmana	
Familiars d'edat avançada o nens petits		Familiars amb malalties importants o discapacitats	Medicació/Observacions
		Diabetis	
		Cor	
		Discapacitat Física	
		Diàlisi	
		Discapacitat Psíquica	
		Epilèpsia	
Avisar amb missatge PUSH			
		SI	NO
Maquinària en cas d'emergència i si en podem disposar propietari i màquina			

Pla de protecció civil de Cantallops  
Manual d'actuació per riscos especials

18/9/17

Masia		Família	Telefon fix-mòbil
EV17 Mas Trarac		2-3 persones	
Coordenades UTM (ETRS89)		Ocupació de la masia	Franja seguretat de 25 metres del bosc
X	Y	<input checked="" type="checkbox"/> Habitual <input type="checkbox"/> 2ª Residència <input type="checkbox"/> Estiu i cap de setmana	SI <input type="checkbox"/> NO <input checked="" type="checkbox"/> NO CAL <input type="checkbox"/>
493539	4695937		
Familiars d'edat avançada o nens petits		Familiars amb malalties importants o discapacitats	Medicació/Observacions
		Diabetis	
		Cor	
		Diàlisi	
		Epilèpsia	Discapacitat Psíquica
Avisar amb missatge PUSH			
SI NO			
Maquinària en cas d'emergència i si en podem disposar propietari i màquina			

Pla de protecció civil de Cantallops  
Manual d'actuació per riscos especials

18/9/17

Masia		Família	Telèfon fix-mòbil
EV18 Can Xiquet		17 Hab.	██████████
Coordenades UTM (ETRS89)		Ocupació de la masia	Franja seguretat de 25 metres del bosc
X	Y	<input checked="" type="checkbox"/> Habitual	SI <input type="checkbox"/> NO <input checked="" type="checkbox"/> NO CAL <input type="checkbox"/>
493489	4696374	<input type="checkbox"/> 2ª Residència	
		<input type="checkbox"/> Estiu i cap de setmana	
Familiars d'edat avançada o nens petits		Familiars amb malalties importants o discapacitats	Medicació/Observacions
		Diabetis	
		Cor	
		Discapacitat Física	
		Diàlisi	Discapacitat Psíquica
		Epilèpsia	
Avisar amb missatge PUSH			
		SI	NO
Maquinària en cas d'emergència i si en podem disposar propietari i màquina			

Pla de protecció civil de Cantallops  
Manual d'actuació per riscos especials

18/9/17

Masia		Família	Telèfon fix-mòbil
EV19 Mas Abellars/Mas Bruc		Deshabilitat	
Coordenades UTM (ETRS89)		Ocupació de la masia	Franja seguretat de 25 metres del bosc
X	Y	<input checked="" type="checkbox"/> Habitual	SI <input type="checkbox"/> NO <input checked="" type="checkbox"/> NO CAL <input type="checkbox"/>
492633	4697400	<input type="checkbox"/> 2ª Residència	
		<input type="checkbox"/> Estiu i cap de setmana	
Familiars d'edat avançada o nens petits		Familiars amb malalties importants o discapacitats	Medicació/Observacions
		Diabetis	Cor
		Diàlisi	Discapacitat Física
		Epilèpsia	Discapacitat Psíquica
Avisar amb missatge PUSH			
		SI	NO
Maquinària en cas d'emergència i si en podem disposar propietari i màquina			

Pla de protecció civil de Cantallops  
Manual d'actuació per riscos especials

18/9/17

Masia		Família	Telèfon fix-mòbil
EV20 Mas Marti		3 persones	
Coordenades UTM (ETRS89)		Ocupació de la masia	Franja seguretat de 25 metres del bosc
X	Y	<input checked="" type="checkbox"/> Habitual <input type="checkbox"/> 2ª Residència <input type="checkbox"/> Estiu i cap de setmana	SI <input type="checkbox"/> NO <input checked="" type="checkbox"/> NO CAL <input type="checkbox"/>
493728	4696235		
Familiars d'edat avançada o nens petits		Familiars amb malalties importants o discapacitats	Medicació/Observacions
		Diabetis	
		Cor	
		Diàlisi	
		Epilèpsia	Discapacitat Psíquica
Avisar amb missatge PUSH			
SI NO			
Maquinària en cas d'emergència i si en podem disposar propietari i màquina			

Pla de protecció civil de Cantallops  
Manual d'actuació per riscos especials

18/9/17

Masia		Família	Telèfon fix-mòbil
EV21 Mas de la Catalana		En restauració	
Coordenades UTM (ETRS89)		Ocupació de la masia	Franja seguretat de 25 metres del bosc
X	Y	<input checked="" type="checkbox"/> Habitual	SI <input type="checkbox"/> NO <input checked="" type="checkbox"/> NO CAL <input type="checkbox"/>
493587	4697034	<input type="checkbox"/> 2ª Residència	
		<input type="checkbox"/> Estiu i cap de setmana	
Familiars d'edat avançada o nens petits		Familiars amb malalties importants o discapacitats	Medicació/Observacions
		Diabetis	
		Cor	
		Discapacitat Física	
		Diàlisi	
		Discapacitat Psíquica	
		Epilèpsia	
Avisar amb missatge PUSH			
		SI	NO
Maquinària en cas d'emergència i si en podem disposar propietari i màquina			

Pla de protecció civil de Cantallops  
Manual d'actuació per riscos especials

18/9/17

Masia		Família		Telèfon fix-mòbil
EV22 Mas dels Buencs/Buenys				
Coordenades UTM (ETRS89)		Ocupació de la masia		Franja seguretat de 25 metres del bosc
X	Y	<input checked="" type="checkbox"/> Habitual <input type="checkbox"/> 2ª Residència <input type="checkbox"/> Estiu i cap de setmana		SI <input type="checkbox"/> NO <input checked="" type="checkbox"/> NO CAL <input type="checkbox"/>
495319	4698882			
Familiars d'edat avançada o nens petits		Familiars amb malalties importants o discapacitats		Medicació/Observacions
		Diabetis	Cor	
		Diàlisi	Discapacitat Física	
		Epilèpsia	Discapacitat Psíquica	
Avisar amb missatge PUSH				
SI NO				
Maquinària en cas d'emergència i si en podem disposar propietari i màquina				

Pla de protecció civil de Cantallops  
Manual d'actuació per riscos especials

18/9/17

Masia		Família	Telefòn fix-mòbil
EV23 Mas de l'església vella			
Coordenades UTM (ETRS89)		Ocupació de la masia	Franja seguretat de 25 metres del bosc
X	Y	<input checked="" type="checkbox"/> Habitual	SI <input type="checkbox"/> NO <input checked="" type="checkbox"/> NO CAL <input type="checkbox"/>
495467	4699018	<input type="checkbox"/> 2ª Residència	
		<input type="checkbox"/> Estiu i cap de setmana	
Familiars d'edat avançada o nens petits		Familiars amb malalties importants o discapacitats	Medicació/Observacions
		Diabetis	Cor
		Diàlisi	Discapacitat Física
		Epilèpsia	Discapacitat Psíquica
Avisar amb missatge PUSH			
SI NO			
Maquinària en cas d'emergència i si en podem disposar propietari i màquina			

Pla de protecció civil de Cantallops  
Manual d'actuació per riscos especials

18/9/17

Masia		Família		Telèfon fix-mòbil
EV24 Mas Picardia				
Coordenades UTM (ETRS89)		Ocupació de la masia		Franja seguretat de 25 metres del bosc
X	Y	<input checked="" type="checkbox"/> Habitual		SI <input type="checkbox"/> NO <input checked="" type="checkbox"/> NO CAL <input type="checkbox"/>
495413	4699044	<input type="checkbox"/> 2ª Residència		
		<input type="checkbox"/> Estiu i cap de setmana		
Familiars d'edat avançada o nens petits		Familiars amb malalties importants o discapacitats		Medicació/Observacions
		Diabetis	Cor	
		Diàlisi	Discapacitat Física	
		Epilèpsia	Discapacitat Psíquica	
Avisar amb missatge PUSH				
SI NO				
Maquinària en cas d'emergència i si en podem disposar propietari i màquina				

Pla de protecció civil de Cantallops  
Manual d'actuació per riscos especials

18/9/17

Masia		Família	Telefòn fix-mòbil
EV25 Mas del corral nou			
Coordenades UTM (ETRS89)		Ocupació de la masia	Franja seguretat de 25 metres del bosc
X	Y	<input checked="" type="checkbox"/> Habitual <input type="checkbox"/> 2ª Residència <input type="checkbox"/> Estiu i cap de setmana	SI <input type="checkbox"/> NO <input checked="" type="checkbox"/> NO CAL <input type="checkbox"/>
495399	4699191		
Familiars d'edat avançada o nens petits		Familiars amb malalties importants o discapacitats	Medicació/Observacions
		Diabetis	
		Cor	
		Diàlisi	
		Epilèpsia	Discapacitat Psíquica
Avisar amb missatge PUSH			
SI NO			
Maquinària en cas d'emergència i si en podem disposar propietari i màquina			

Pla de protecció civil de Cantallops  
Manual d'actuació per riscos especials

18/9/17

Masia		Família		Telèfon fix-mòbil
EV26 Mas de Puigcalb				
Coordenades UTM (ETRS89)		Ocupació de la masia		Franja seguretat de 25 metres del bosc
X	Y	<input checked="" type="checkbox"/> Habitual <input type="checkbox"/> 2ª Residència <input type="checkbox"/> Estiu i cap de setmana		SI <input type="checkbox"/> NO <input checked="" type="checkbox"/> NO CAL <input type="checkbox"/>
496129	4699259			
Familiars d'edat avançada o nens petits		Familiars amb malalties importants o discapacitats		Medicació/Observacions
		Diabetis	Cor	
		Diàlisi	Discapacitat Física	
		Epilèpsia	Discapacitat Psíquica	
Avisar amb missatge PUSH				
SI NO				
Maquinària en cas d'emergència i si en podem disposar propietari i màquina				

Pla de protecció civil de Cantallops  
Manual d'actuació per riscos especials

18/9/17

Masia		Família	Telèfon fix-mòbil
EV27 Mas del Calze			
Coordenades UTM (ETRS89)		Ocupació de la masia	Franja seguretat de 25 metres del bosc
X	Y	<input checked="" type="checkbox"/> Habitual <input type="checkbox"/> 2ª Residència <input type="checkbox"/> Estiu i cap de setmana	SI <input type="checkbox"/> NO <input checked="" type="checkbox"/> NO CAL <input type="checkbox"/>
491551	4699423		
Familiars d'edat avançada o nens petits		Familiars amb malalties importants o discapacitats	Medicació/Observacions
		Diabetis	
		Cor	
		Diàlisi	
		Epilèpsia	Discapacitat Psíquica
Avisar amb missatge PUSH			
SI NO			
Maquinària en cas d'emergència i si en podem disposar propietari i màquina			

Pla de protecció civil de Cantallops  
Manual d'actuació per riscos especials

18/9/17

Masia		Família	Telefòn fix-mòbil
EV28 Mas de les Vinyasses			
Coordenades UTM (ETRS89)		Ocupació de la masia	Franja seguretat de 25 metres del bosc
X	Y	<input checked="" type="checkbox"/> Habitual	SI <input type="checkbox"/> NO <input checked="" type="checkbox"/> NO CAL <input type="checkbox"/>
492276	4700164	<input type="checkbox"/> 2ª Residència	
		<input type="checkbox"/> Estiu i cap de setmana	
Familiars d'edat avançada o nens petits		Familiars amb malalties importants o discapacitats	Medicació/Observacions
		Diabetis	Cor
		Diàlisi	Discapacitat Física
		Epilèpsia	Discapacitat Psíquica
Avisar amb missatge PUSH			
		SI	NO
Maquinària en cas d'emergència i si en podem disposar propietari i màquina			

Pla de protecció civil de Cantallops  
Manual d'actuació per riscos especials

18/9/17

Masia		Família		Telèfon fix-mòbil
EV29 Mas de Santa Llúcia				
Coordenades UTM (ETRS89)		Ocupació de la masia		Franja seguretat de 25 metres del bosc
X	Y	<input checked="" type="checkbox"/> Habitual		SI <input type="checkbox"/> NO <input checked="" type="checkbox"/> NO CAL <input type="checkbox"/>
491393	4696861	<input type="checkbox"/> 2ª Residència		
		<input type="checkbox"/> Estiu i cap de setmana		
Familiars d'edat avançada o nens petits		Familiars amb malalties importants o discapacitats		Medicació/Observacions
		Diabetis	Cor	
		Diàlisi	Discapacitat Física	
		Epilèpsia	Discapacitat Psíquica	
Avisar amb missatge PUSH				
SI NO				
Maquinària en cas d'emergència i si en podem disposar propietari i màquina				

Pla de protecció civil de Cantallops  
Manual d'actuació per riscos especials

18/9/17

Masia		Família	Telèfon fix-mòbil
EV30 Can Palma		4 persones	
Coordenades UTM (ETRS89)		Ocupació de la masia	Franja seguretat de 25 metres del bosc
X	Y	<input checked="" type="checkbox"/> Habitual <input type="checkbox"/> 2ª Residència <input type="checkbox"/> Estiu i cap de setmana	SI <input type="checkbox"/> NO <input checked="" type="checkbox"/> NO CAL <input type="checkbox"/>
493242	4696267		
Familiars d'edat avançada o nens petits		Familiars amb malalties importants o discapacitats	Medicació/Observacions
		Diabetis	Cor
		Diàlisi	Discapacitat Física
		Epilèpsia	Discapacitat Psíquica
Avisar amb missatge PUSH			
SI NO			
Maquinària en cas d'emergència i si en podem disposar propietari i màquina			

Codi Segur de Verificació: 62ffb4e-95ad-45f0-9cea-ca84e228ebf2  
 Origen: Administració  
 Identificador document original: ES\_L01170412\_2025\_33138037  
 Data d'impressió: 03/11/2025 13:31:03  
 Pàgina 128 de 166

SIGNATURES  
 1.- ROQUE ESTEBA MARTI, 19/06/2019 23:26  
 2.- Ajuntament de Cantallops. Document aprovat definitivament i publicat en el BOPG 30/10/2025



Pla de protecció civil de Cantallops  
 Manual d'actuació per riscos especials

18/9/17

Masia		Família	Telefon fix-mòbil
EV31 Granja de Can Molas		Porcs	██████████
Coordenades UTM (ETRS89)		Ocupació de la masia	Franja seguretat de 25 metres del bosc
X	Y	<input checked="" type="checkbox"/> Habitual	SI <input type="checkbox"/> NO <input checked="" type="checkbox"/> NO CAL <input type="checkbox"/>
495029	4696655	<input type="checkbox"/> 2ª Residència	
		<input type="checkbox"/> Estiu i cap de setmana	
Familiars d'edat avançada o nens petits		Familiars amb malalties importants o discapacitats	Medicació/Observacions
		Diabetis	
		Cor	
		Diàlisi	
		Epilèpsia	Discapacitat Física
			Discapacitat Psíquica
Avisar amb missatge PUSH			
SI NO			
Maquinària en cas d'emergència i si en podem disposar propietari i màquina			

Pla de protecció civil de Cantallops  
Manual d'actuació per riscos especials

18/9/17

Masia		Família		Telefòn fix-mòbil
EV32 Granja Can Molas II				
Coordenades UTM (ETRS89)		Ocupació de la masia		Franja seguretat de 25 metres del bosc
X	Y	<input checked="" type="checkbox"/> Habitual		SI <input type="checkbox"/> NO <input checked="" type="checkbox"/> NO CAL <input type="checkbox"/>
494409	4696643	<input type="checkbox"/> 2ª Residència		
		<input type="checkbox"/> Estiu i cap de setmana		
Familiars d'edat avançada o nens petits		Familiars amb malalties importants o discapacitats		Medicació/Observacions
		Diabetis	Cor	
		Diàlisi	Discapacitat Física	
		Epilèpsia	Discapacitat Psíquica	
Avisar amb missatge PUSH				
SI NO				
Maquinària en cas d'emergència i si en podem disposar propietari i màquina				

Pla de protecció civil de Cantallops  
Manual d'actuació per riscos especials

18/9/17

Masia		Família	Telèfon fix-mòbil
EV33 Barraques			
Coordenades UTM (ETRS89)		Ocupació de la masia	Franja seguretat de 25 metres del bosc
X	Y	<input checked="" type="checkbox"/> Habitual <input type="checkbox"/> 2ª Residència <input type="checkbox"/> Estiu i cap de setmana	SI <input type="checkbox"/> NO <input checked="" type="checkbox"/> NO CAL <input type="checkbox"/>
495069	4696320		
Familiars d'edat avançada o nens petits		Familiars amb malalties importants o discapacitats	Medicació/Observacions
		Diabetis	
		Cor	
		Diàlisi	
		Epilèpsia	Discapacitat Psíquica
Avisar amb missatge PUSH			
SI NO			
Maquinària en cas d'emergència i si en podem disposar propietari i màquina			

Pla de protecció civil de Cantallops  
Manual d'actuació per riscos especials

18/9/17

Masia		Família	Telèfon fix-mòbil
EV34 Can Liques		2 persones	
Coordenades UTM (ETRS89)		Ocupació de la masia	Franja seguretat de 25 metres del bosc
X	Y	<input checked="" type="checkbox"/> Habitual <input type="checkbox"/> 2ª Residència <input type="checkbox"/> Estiu i cap de setmana	SI <input type="checkbox"/> NO <input checked="" type="checkbox"/> NO CAL <input type="checkbox"/>
493983	4696486		
Familiars d'edat avançada o nens petits		Familiars amb malalties importants o discapacitats	Medicació/Observacions
		Diabetis	
		Cor	
		Diàlisi	
		Epilèpsia	Discapacitat Psíquica
Avisar amb missatge PUSH			
SI NO			
Maquinària en cas d'emergència i si en podem disposar propietari i màquina			

Pla de protecció civil de Cantallops  
Manual d'actuació per riscos especials

18/9/17

Masia		Família		Telèfon fix-mòbil
EV35 Can Liques II				
Coordenades UTM (ETRS89)		Ocupació de la masia		Franja seguretat de 25 metres del bosc
X	Y	<input checked="" type="checkbox"/> Habitual		SI <input type="checkbox"/> NO <input checked="" type="checkbox"/> NO CAL <input type="checkbox"/>
493972	4696643	<input type="checkbox"/> 2ª Residència		
		<input type="checkbox"/> Estiu i cap de setmana		
Familiars d'edat avançada o nens petits		Familiars amb malalties importants o discapacitats		Medicació/Observacions
		Diabetis	Cor	
		Diàlisi	Discapacitat Física	
		Epilèpsia	Discapacitat Psíquica	
Avisar amb missatge PUSH				
SI NO				
Maquinària en cas d'emergència i si en podem disposar propietari i màquina				

Pla de protecció civil de Cantallops  
Manual d'actuació per riscos especials

18/9/17

Masia		Família	Telefon fix-mòbil
EV36 Granges d'en Lluís Castello		Porcs	
Coordenades UTM (ETRS89)		Ocupació de la masia	Franja seguretat de 25 metres del bosc
X	Y	<input checked="" type="checkbox"/> Habitual	SI <input type="checkbox"/> NO <input checked="" type="checkbox"/> NO CAL <input type="checkbox"/>
490002	4696278	<input type="checkbox"/> 2ª Residència <input type="checkbox"/> Estiu i cap de setmana	
Familiars d'edat avançada o nens petits		Familiars amb malalties importants o discapacitats	Medicació/Observacions
		Diabetis	Cor
		Diàlisi	Discapacitat Física
		Epilèpsia	Discapacitat Psíquica
Avisar amb missatge PUSH			
SI NO			
Maquinària en cas d'emergència i si en podem disposar propietari i màquina			

Pla de protecció civil de Cantallops  
Manual d'actuació per riscos especials

18/9/17

Masia		Família	Telefon fix-mòbil
EV37 Casa pista tenis			
Coordenades UTM (ETRS89)		Ocupació de la masia	Franja seguretat de 25 metres del bosc
X	Y	<input checked="" type="checkbox"/> Habitual <input type="checkbox"/> 2ª Residència <input type="checkbox"/> Estiu i cap de setmana	SI <input type="checkbox"/> NO <input checked="" type="checkbox"/> NO CAL <input type="checkbox"/>
493831	4696135		
Familiars d'edat avançada o nens petits		Familiars amb malalties importants o discapacitats	Medicació/Observacions
		Diabetis	
		Cor	
		Diàlisi	
		Epilèpsia	Discapacitat Psíquica
Avisar amb missatge PUSH			
SI NO			
Maquinària en cas d'emergència i si en podem disposar propietari i màquina			

Pla de protecció civil de Cantallops  
Manual d'actuació per riscos especials

18/9/17

Masia		Família	Telefon fix-mòbil
EV38 Can Pau			██████████
Coordenades UTM (ETRS89)		Ocupació de la masia	Franja seguretat de 25 metres del bosc
X	Y	<input checked="" type="checkbox"/> Habitual	SI <input type="checkbox"/> NO <input checked="" type="checkbox"/> NO CAL <input type="checkbox"/>
493053	4696189	<input type="checkbox"/> 2ª Residència	
		<input type="checkbox"/> Estiu i cap de setmana	
Familiars d'edat avançada o nens petits		Familiars amb malalties importants o discapacitats	Medicació/Observacions
		Diabetis	Cor
		Diàlisi	Discapacitat Física
		Epilèpsia	Discapacitat Psíquica
Avisar amb missatge PUSH			
SI NO			
Maquinària en cas d'emergència i si en podem disposar propietari i màquina			

Pla de protecció civil de Cantallops  
Manual d'actuació per riscos especials

18/9/17

Masia		Família	Telefòn fix-mòbil
EV39 Granges			
Coordenades UTM (ETRS89)		Ocupació de la masia	Franja seguretat de 25 metres del bosc
X	Y	<input checked="" type="checkbox"/> Habitual <input type="checkbox"/> 2ª Residència <input type="checkbox"/> Estiu i cap de setmana	SI <input type="checkbox"/> NO <input checked="" type="checkbox"/> NO CAL <input type="checkbox"/>
492524	4695807		
Familiars d'edat avançada o nens petits		Familiars amb malalties importants o discapacitats	Medicació/Observacions
		Diabetis	
		Cor	
		Diàlisi	
		Epilèpsia	Discapacitat Psíquica
Avisar amb missatge PUSH			
SI NO			
Maquinària en cas d'emergència i si en podem disposar propietari i màquina			

Pla de protecció civil de Cantallops  
Manual d'actuació per riscos especials

18/9/17

Masia		Família		Telèfon fix-mòbil
EV40 Granges				
Coordenades UTM (ETRS89)		Ocupació de la masia		Franja seguretat de 25 metres del bosc
X	Y	<input checked="" type="checkbox"/> Habitual <input type="checkbox"/> 2ª Residència <input type="checkbox"/> Estiu i cap de setmana		SI <input type="checkbox"/> NO <input checked="" type="checkbox"/> NO CAL <input type="checkbox"/>
492540	4695671			
Familiars d'edat avançada o nens petits		Familiars amb malalties importants o discapacitats		Medicació/Observacions
		Diabetis	Cor	
		Diàlisi	Discapacitat Física	
		Epilèpsia	Discapacitat Psíquica	
Avisar amb missatge PUSH				
SI NO				
Maquinària en cas d'emergència i si en podem disposar propietari i màquina				

Pla de protecció civil de Cantallops  
Manual d'actuació per riscos especials

18/9/17

Masia		Família	Telefòn fix-mòbil
EV41 Mas Arnes			
Coordenades UTM (ETRS89)		Ocupació de la masia	Franja seguretat de 25 metres del bosc
X	Y	<input checked="" type="checkbox"/> Habitual <input type="checkbox"/> 2ª Residència <input type="checkbox"/> Estiu i cap de setmana	SI <input type="checkbox"/> NO <input checked="" type="checkbox"/> NO CAL <input type="checkbox"/>
492940	4695173		
Familiars d'edat avançada o nens petits		Familiars amb malalties importants o discapacitats	Medicació/Observacions
		Diabetis	
		Cor	
		Diàlisi	
		Epilèpsia	Discapacitat Psíquica
Avisar amb missatge PUSH			
SI NO			
Maquinària en cas d'emergència i si en podem disposar propietari i màquina			

Pla de protecció civil de Cantallops  
Manual d'actuació per riscos especials

18/9/17

Masia		Família	Telèfon fix-mòbil
EV42 Edificació			
Coordenades UTM (ETRS89)		Ocupació de la masia	Franja seguretat de 25 metres del bosc
X	Y	<input checked="" type="checkbox"/> Habitual <input type="checkbox"/> 2ª Residència <input type="checkbox"/> Estiu i cap de setmana	SI <input type="checkbox"/> NO <input checked="" type="checkbox"/> NO CAL <input type="checkbox"/>
493292	4694714		
Familiars d'edat avançada o nens petits		Familiars amb malalties importants o discapacitats	Medicació/Observacions
		Diabetis	
		Cor	
		Diàlisi	
		Epilèpsia	Discapacitat Psíquica
Avisar amb missatge PUSH			
SI NO			
Maquinària en cas d'emergència i si en podem disposar propietari i màquina			

Pla de protecció civil de Cantallops  
Manual d'actuació per riscos especials

18/9/17

Masia		Família		Telèfon fix-mòbil
EV43 Granja				
Coordenades UTM (ETRS89)		Ocupació de la masia		Franja seguretat de 25 metres del bosc
X	Y	<input checked="" type="checkbox"/> Habitual		SI <input type="checkbox"/> NO <input checked="" type="checkbox"/> NO CAL <input type="checkbox"/>
493773	4695041	<input type="checkbox"/> 2ª Residència		
		<input type="checkbox"/> Estiu i cap de setmana		
Familiars d'edat avançada o nens petits		Familiars amb malalties importants o discapacitats		Medicació/Observacions
		Diabetis	Cor	
		Diàlisi	Discapacitat Física	
		Epilèpsia	Discapacitat Psíquica	
Avisar amb missatge PUSH				
SI NO				
Maquinària en cas d'emergència i si en podem disposar propietari i màquina				

Pla de protecció civil de Cantallops  
Manual d'actuació per riscos especials

18/9/17

Masia		Família	Telefòn fix-mòbil
EV44 Edificació			
Coordenades UTM (ETRS89)		Ocupació de la masia	Franja seguretat de 25 metres del bosc
X	Y	<input checked="" type="checkbox"/> Habitual <input type="checkbox"/> 2ª Residència <input type="checkbox"/> Estiu i cap de setmana	SI <input type="checkbox"/> NO <input checked="" type="checkbox"/> NO CAL <input type="checkbox"/>
494535	4695417		
Familiars d'edat avançada o nens petits		Familiars amb malalties importants o discapacitats	Medicació/Observacions
		Diabetis	
		Cor	
		Diàlisi	
		Epilèpsia	Discapacitat Psíquica
Avisar amb missatge PUSH			
SI NO			
Maquinària en cas d'emergència i si en podem disposar propietari i màquina			

Pla de protecció civil de Cantallops  
Manual d'actuació per riscos especials

18/9/17

Masia		Família		Telèfon fix-mòbil
EV45 El Xalet				
Coordenades UTM (ETRS89)		Ocupació de la masia		Franja seguretat de 25 metres del bosc
X	Y	<input checked="" type="checkbox"/> Habitual		SI <input type="checkbox"/> NO <input checked="" type="checkbox"/> NO CAL <input type="checkbox"/>
494893	4694245	<input type="checkbox"/> 2ª Residència		
		<input type="checkbox"/> Estiu i cap de setmana		
Familiars d'edat avançada o nens petits		Familiars amb malalties importants o discapacitats		Medicació/Observacions
		Diabetis	Cor	
		Diàlisi	Discapacitat Física	
		Epilèpsia	Discapacitat Psíquica	
Avisar amb missatge PUSH				
SI NO				
Maquinària en cas d'emergència i si en podem disposar propietari i màquina				

Pla de protecció civil de Cantallops  
Manual d'actuació per riscos especials

18/9/17

Masia		Família		Telèfon fix-mòbil
CP01 Pista poliesportiva				
Coordenades UTM (ETRS89)		Ocupació de la masia		Franja seguretat de 25 metres del bosc
X	Y	<input checked="" type="checkbox"/> Habitual <input type="checkbox"/> 2ª Residència <input type="checkbox"/> Estiu i cap de setmana		SI <input type="checkbox"/> NO <input checked="" type="checkbox"/> NO CAL <input type="checkbox"/>
Familiars d'edat avançada o nens petits		Familiars amb malalties importants o discapacitats		Medicació/Observacions
		Diabetis	Cor	
		Diàlisi	Discapacitat Física	
		Epilèpsia	Discapacitat Psíquica	
Avisar amb missatge PUSH				
SI NO				
Maquinària en cas d'emergència i si en podem disposar propietari i màquina				

Pla de protecció civil de Cantallops  
Manual d'actuació per riscos especials

18/9/17

Masia		Família		Telèfon fix-mòbil
CP02 Societat La Concòrdia				
Coordenades UTM (ETRS89)		Ocupació de la masia		Franja seguretat de 25 metres del bosc
X	Y	<input checked="" type="checkbox"/> Habitual <input type="checkbox"/> 2ª Residència <input type="checkbox"/> Estiu i cap de setmana		SI <input type="checkbox"/> NO <input checked="" type="checkbox"/> NO CAL <input type="checkbox"/>
Familiars d'edat avançada o nens petits		Familiars amb malalties importants o discapacitats		Medicació/Observacions
		Diabetis	Cor	
		Diàlisi	Discapacitat Física	
		Epilèpsia	Discapacitat Psíquica	
Avisar amb missatge PUSH				
SI NO				
Maquinària en cas d'emergència i si en podem disposar propietari i màquina				



Pla de protecció civil de Cantallops  
Manual d'actuació per riscos especials

18/9/17

## 6.1.4. CENTRES D'ACOLLIDA

CENTRES D'ACOLLIDA			
CODI	NOM	ADREÇA	TELÈFON
CA01	Societat Concòrdia	C/del Progrés, 1	████████
CA02	Antigues Escoles	C/Requesens	████████

## 6.1.5. MITJANS DE COMUNICACIÓ

MITJANS DE COMUNICACIÓ		
DESCRIPCIÓ	LOCALITZACIÓ	TELÈFONS
Diari l'Empordà	Av de Salvador Dalí, 79, 17600 Figueres	████████
Diari de Girona	Passeig General Mendoza, 2, 17002 Girona	████████
Diari El Punt-Avui	Carrer del Riu Güell, 68, 17005 Girona	████████
Catalunya Ràdio	Avinguda Diagonal, 614, 08021 Barcelona	████████
SER Girona	Pl. Josep Pla, 2 – Entresol 17001 – Girona	████████
TV3	Ronda del Fort Roig, 20, 17007 Girona	████████

## 6.1.6. MUNICIPIS VEÏNS

MUNICIPIS VEÏNS		
NOM MUNICIPI	TELÈFON AJUNTAMENT	TELÈFON POLICIA LOCAL
La Jonquera	████████	████████
Sant Climent Sescebes	████████	I
Capmany	████████	I

Pla de protecció civil de Cantallops  
Manual d'actuació per riscos especials

18/9/17

**6.2. Catàleg de mitjans i recursos**

## 6.2.1. MITJANS I RECURSOS DE L'AJUNTAMENT

MITJANS I RECURSOS DE L'AJUNTAMENT		
NOM	PERSONA DE CONTACTE	DADES DE LOCALITZACIÓ
No hi ha constància	-	-

## 6.2.2. VEHICLES MUNICIPALS

VEHICLES MUNICIPALS				
TIPUS	MATRÍCULA	MODEL	DEPARTAMENT	PÀRKING
Pick up	-	Nissan Pick Up 2.5 DDTi	Ajuntament	Ajuntament

## 6.2.3. XARXA D'HIDRANTS MUNICIPAL

XARXA D'HIDRANTS MUNICIPAL		
NÚMERO	TIPUS	CARRER
H01	D100	X493770 Y4696368
H02	D100	X493793 Y4696466
H03	D100	X494001 Y4696433
H04	D100	X493980 Y4696731
H05	D100	X493746 Y4696634
H06	D100	X493868 Y4696726
H07	D100	X493754 Y4696825
H08	D100	X493729 Y4696886
H09	D100	X493879 Y4696932
H10	D100	X492890 Y4696249

Pla de protecció civil de Cantallops  
Manual d'actuació per riscos especials

18/9/17

H11	D100	X493793 Y4696416
H12	D100	X493683 Y4696371
H13	D100	X493357 Y4696392
H14	D100	X494013 Y4696633
H15	D100	X493350 Y4696333
H16	D100	X493474 Y4696417
H17	D100	X493432 Y4696339

## 6.2.4. ASSOCIACIONS I GRUPS VOLUNTARIS LOCALS

ASSOCIACIONS I GRUPS VOLUNTARIS LOCALS		
NOM	PERSONA DE CONTACTE	DADES DE LOCALITZACIÓ
ADF	Àlvar Farré Brugat	██████████

## 6.2.5. PARTICULARS

PARTICULARS			
SERVEI	NOM	PERSONA DE CONTACTE	DADES DE LOCALITZACIÓ
No hi ha constància	-	-	-

Pla de protecció civil de Cantallops  
Manual d'actuació per riscos especials

18/9/17

## 6.2.6. SERVEIS BÀSICS

SERVEIS BÀSICS		
SERVEI	PERSONA DE CONTACTE	DADES DE LOCALITZACIÓ
Queviures	Gros Mercat	████████
Combustible	Benzineres La Jonquera	██████
Llum	Punt Servei Figueres	████████
Funerària	Vicens	████████
Orange	Canal empreses	████████
Aigua	Sorea	████████
Consell comarcal de l'Alt Empordà	Figueres Protecció Civil	████████
Gas	Gas Natural	████████

## 6.2.7. SERVEIS SANITARIS

SERVEIS SANITARIS		
SERVEI	PERSONA DE CONTACTE	DADES DE LOCALITZACIÓ
Dispensari	Ajuntament	████████
CAP La Jonquera	ABS La Jonquera	████████
Farmàcia Sant Climent Bech Castelló	Mercè Bech Castelló	████████
Ambulàncies	SEM	██
Hospital de Figueres	Comarcal	████████



## 6.3 Criteris d'activació concrets per riscos especials

RISC	SITUACIÓ	FASE D'ACTIVACIÓ
Transport de viatgers per ferrocarril	<ul style="list-style-type: none"> <li>-Evacuació dels usuaris de trens a les zones de vies obertes i en general fora de túnels, viaductes, ponts, estacions suburbanes (tancades) o estacions principals.</li> <li>-Altres operatives de protecció a usuaris (inclòs allotjament i trasllat de passatgers) que no requereixin intervenció general dels serveis d'emergència (i que no corresponguin a un supòsit de fase d'alerta).</li> <li>-Afectacions a infraestructura o al servei ferroviari per riscos externs o interns que puguin suposar alteració del servei ferroviari (tall concret de línia) però no afectació generalitzada.</li> <li>-Aturades de trens a túnels, ponts i viaductes per causes tècniques quan les empreses ferroviàries considerin que els temps d'aturada poden suposar una situació de risc directament per als usuaris o que aquests puguin generar la situació de risc amb el seu comportament.</li> <li>-Atropellaments d'una persona que suposi aturada de la línia.</li> <li>-Amenança de bomba o de provocar dany col·lectiu a infraestructures quan el Cos de Mossos d'Esquadra trobi indicis que faci necessari valorar la seva fiabilitat.</li> <li>-Registre massiu de trucades d'usuaris al 112 reportant incidències al servei o infraestructures.</li> </ul>	PREALERTA

Pla de protecció civil de Cantallops  
Manual d'actuació per riscos especials

18/9/17

## Transport de viatgers per ferrocarril

- Accident ferroviari (xoc, descarrilament o altres) on estigui implicat almenys un comboi de passatgers i es produeixin ferits lleus però no víctimes mortals ni un nombre elevat de ferits greus (no múltiples víctimes).**
- Qualsevol situació de risc col·lectiu amb afectació general a la població amb ferits lleus però no víctimes mortals ni nombre elevat de ferits greus.**
- Incendi a túnels o estacions tancades que no estigui immediatament controlat i suposi l'afectació real o potencial a usuaris, o la seva evacuació.**
- Amenaces terroristes o de bomba a la infraestructura considerades fiables.**
- Evacuació d'usuaris a túnels, ponts, viaductes, estacions soterrànies i principals.**
- Transbordament de passatgers a túnels, ponts o viaductes.**
- Altres operatives de protecció a usuaris (inclòs l'allotjament i trasllat massiu de passatgers) amb intervenció general dels serveis d'emergència.**
- Aplicació de transport alternatiu al servei habitual quan sota criteri tècnic suposin l'alteració de la normalitat i requereixin mesures extraordinàries de coordinació (habilitació extraordinària d'espai física permanent i reordenació i control de la circulació) fins a assolir una situació de normalitat transitòria.**
- Comportaments anti-socials per part dels usuaris que suposin un risc imminent per a la població i per tant una possible emergència, quan així es valori tècnicament en especial per part del grup d'ordre.**
- Afectació directa generalitzada a les vies per riscos externs amb tall general de línies i risc per a la població, però sense ferits greus ni víctimes mortals:**
  - 1-Riscos naturals: meteorològics (nevades, inundacions, ventades, temporals de mar, i altres), esllavissades, subsidències, i altres.**
  - 2-Riscos tecnològics (risc químic en instal·lacions amb substàncies perilloses, accident en el transport de mercaderies perilloses, ...).**

ALERTA

Pla de protecció civil de Cantallops  
Manual d'actuació per riscos especials

18/9/17

<b>Transport de viatgers per ferrocarril</b>	<ul style="list-style-type: none"> <li>-<b>Accident ferroviari (xoc, descarrilament o altres) on estigui implicat almenys un comboi de passatgers i es produeixin víctimes mortals, ferits greus o afectació general als usuaris.</b></li> <li>-<b>Materialització d'amenaques terroristes o de bomba a la infraestructura.</b></li> <li>-<b>Qualsevol situació de risc col·lectiu amb afectació general a la població i presència de ferits greus o víctimes mortals.</b></li> <li>-<b>Qualsevol situació que comporti presència de múltiples víctimes. Es correspon a 6 ferits greus o de categoria immediata, o bé 10 víctimes de qualsevol categoria i en tot cas d'acord a les previsions del pla d'emergència per a múltiples víctimes de la Generalitat de Catalunya.</b></li> </ul>	<b>EMERGÈNCIA 1</b>
<b>Transport de viatgers per ferrocarril</b>	<ul style="list-style-type: none"> <li>-<b>On estigui implicat més d'un comboi ferroviari.</b></li> <li>-<b>Quan tingui lloc a més d'un punt del territori o més d'un servei alhora.</b></li> <li>-<b>Quan el nombre de víctimes sigui d'una magnitud tal que suposi que les actuacions i recursos humans i materials previstos a la fase d'Emergència 1 siguin insuficients per gestionar-la.</b></li> </ul>	<b>EMERGÈNCIA 2</b>

RISC	SITUACIÓ	FASE D'ACTIVACIÓ
<b>Incendis forestals</b>	<p><b>Valoració conjunta dels indicadors següents:</b></p> <ul style="list-style-type: none"> <li>-<b>El mapa dinàmic de perill d'incendis forestals.</b></li> <li>-<b>El Pla Alfa (nivell 2).</b></li> <li>-<b>El SISCOP (nivell 1) o simultaneïtat d'incendis de nivell inferior.</b></li> <li>-<b>Altres indicadors que facin preveure un augment del nivell de vulnerabilitat i, per tant, de risc.</b></li> <li>-<b>En incendis en què la situació es pugui solucionar amb els mitjans habituals de gestió d'emergències i l'afectació a la població sigui nul·la o reduïda.</b></li> <li>-<b>A criteri de la Direcció del Pla, quan es produeixin situacions potencialment greus de GIF.</b></li> </ul>	<b>PREALERTA</b>

Pla de protecció civil de Cantallops  
Manual d'actuació per riscos especials

18/9/17

<b>Incendis forestals</b>	<p><b>Valoració conjunta dels indicadors següents:</b></p> <ul style="list-style-type: none"> <li>-El mapa dinàmic de perill d'incendis forestals.</li> <li>-El Pla Alfa (nivell 3).</li> <li>-El SISCOP (nivell 2) o simultaneïtat d'incendis de nivell inferior.</li> <li>-Altres indicadors que facin preveure un augment del nivell de vulnerabilitat i, per tant, de risc.</li> <li>-En incendis que, sense implicar risc per a les persones alienes a l'extinció i per als béns que no siguin de naturalesa forestal, es preveu que tinguin una duració prou important com perquè sigui necessària l'activació d'un dispositiu preventiu especial.</li> <li>-En incendis que impliquin un cert perill per a les persones i sigui apropiat ordenar-ne el confinament o l'evacuació.</li> <li>-En incendis importants ja controlats on es fa necessari un control de la zona afectada als efectes d'evitar que es produeixi una reactivació.</li> <li>-Altres supòsits, a criteri del Director o Directora del Pla, que justifiquin l'activació d'un dispositiu preventiu especial.</li> </ul>	<b>ALERTA</b>
<b>Incendis forestals</b>	<p><b>En base als criteris següents:</b></p> <ul style="list-style-type: none"> <li>-Grau d'afectació a la població i actuacions sobre la mateixa (informació, evacuació, d'urbanitzacions, barris perifèrics, barris de nuclis urbans, etc.).</li> <li>-Extensió (nombre de municipis afectats, nombre d'hectàrees afectades depenent del tipus de terreny, etc.) (per exemple &gt;500 ha).</li> <li>-Mitjans necessaris.</li> <li>-Altres supòsits, a criteri de la Direcció del Pla, que justifiquin l'activació d'un dispositiu preventiu especial.</li> </ul>	<b>EMERGÈNCIA 1</b>

Pla de protecció civil de Cantallops  
Manual d'actuació per riscos especials

18/9/17

<b>Incendis forestals</b>	<b>-Quan es produeixi un GIF o conjunt d'incendis simultanis els efectes dels quals afectin una extensió important del territori. Aquesta circumstància s'avalua a partir dels criteris anteriorment esmentats (per exemple, que posi en perill greu nuclis importants de població, duració superior a 48 hores, requeriment de mitjans externs a Catalunya, etc.)</b>	<b>EMERGÈNCIA 2</b>
---------------------------	--	---------------------

RISC	SITUACIÓ	FASE D'ACTIVACIÓ
<b>Inundacions</b>	<p><b>-Quan el cabal que es desguassa de la presa sigui proper al que pot produir danys i/o inundacions aigües avall de la presa.</b></p> <p><b>-Per previsió meteorològica per pluja i/o hidrològiques:</b></p> <p><b>*SMP de grau 2, a molt curt o curt termini.</b></p> <p><b>*SMP de grau 3, a curt termini.</b></p> <p><b>-Que els nivells dels rius estiguin en un nivell proper al que produeix danys.</b></p> <p><b>-Per previsió meteorològica per estat de la mar:</b></p> <p><b>*SMP de grau 2, a molt curt o curt termini.</b></p> <p><b>*SMP de grau 3, a curt termini.</b></p> <p><b>-Que els nivells dels rius o del litoral estiguin propers als que poden produir danys.</b></p>	<b>PREALERTA</b>

Pla de protecció civil de Cantallops  
Manual d'actuació per riscos especials

18/9/17

**Inundacions**

**-Quan és molt probable que es puguin produir inundacions importants a molt curt termini perquè és imminent el desbordament o quan s'hagi desbordat sense que es produeixin danys importants.**

**-En el moment que en una presa s'hagi qualificat l'escenari d'aplicació de mesures correctores o escenari 1 i/o l'aigua que es desguassa de la presa sigui la que produeix desbordament sense que hi hagi danys importants.**

**-Per previsió meteorològica per pluja i/o hidrològiques:**

**\*SMP de grau 3, a molt curt termini.**

**\*SMP de grau 4, a curt i a molt curt termini.**

**\*SMP de grau 5, a curt i a molt curt termini.**

**\*SMP de grau 6, a curt i a molt curt termini.**

**-Per previsió meteorològica per estat de la mar:**

**\*SMP de grau 3, a molt curt termini.**

**\*SMP de grau 4, a curt i a molt curt termini.**

**\*SMP de grau 5, a curt i a molt curt termini.**

**\*SMP de grau 6, a curt i a molt curt termini.**

**-Al final d'un episodi d'inundacions importants, en el retorn gradual cap a la normalitat.**

**-Altres supòsits, a criteri del director del pla, que justifiquin l'activació d'un dispositiu preventiu especial, com per exemple l'onatge que pot agreujar les inundacions,...**

**ALERTA**

Pla de protecció civil de Cantallops  
Manual d'actuació per riscos especials

18/9/17

**Inundacions**

**-Es produeixin inundacions en rius, rieres, torrents,...(produïdes per desgel o fusió de neu, obstrucció de lleres naturals o artificials, invasió de lleres, enfonsaments o dificultats de drenatge i/o acció de les mareas) que tinguin efectes importants però limitats sobre el territori. També quan aquests efectes siguin produïts per l'estat de la mar. Aquestes circumstàncies s'avaluarà a partir de la informació que es disposi en el moment de l'emergència en base a criteris de grau d'afectació a la població i actuacions sobre la mateixa (informació, evacuació, etc.), magnitud, duració prevista (per exemple >24 hores), extensió (nombre de municipis afectats, de vies de comunicació, etc.), mitjans necessaris,.... l'altura de l'aigua dels rius, embassaments, llacs, rieres,... sobrepassa la llera (hi ha desbordament) i es preveu que es comencin a produir danys importants, alçada de les onades que faci preveure danys importants.**

**-Per escenari excepcional o escenari 2 en preses i/o el desguàs de la presa sigui la que produeix danys importants aigües avall de la presa.**

**-Excepcionalment, la direcció del pla podrà valorar l'activació del pla en emergència 1, amb caràcter preventiu, quan es doni la confluència de circumstàncies extremes: que l'episodi de greus inundacions sigui imminent degut a la imminència de precipitacions excepcionals i sempre i quan es donin altres circumstàncies que puguin agreujar el fenomen, com ara que el terreny estigui saturat com a conseqüència d'episodis abundants de precipitacions recents i que la capacitat dels cursos fluvials i dels embassaments estigui al límit.**

**EMERGÈNCIA 1**

Pla de protecció civil de Cantallops  
Manual d'actuació per riscos especials

18/9/17

<b>Inundacions</b>	<p><b>-Es produeixi una gran inundació o conjunt d'inundacions simultànies (produïdes per pluges molt fortes, desgel o fusió de neu, obstrucció de lleres naturals o artificials, invasió de lleres, enfonsaments o dificultats de drenatge i/o acció de les mareas o per estat de la mar) que afectin una extensió important del territori. També en base als criteris anteriorment esmentats (per exemple que afecti a més d'una regió d'emergències o posi en perill greu nuclis importants de població).</b></p> <p><b>-Per escenari límit o escenari 3 en preses i/o el desguàs de la presa sigui la que produeix danys molt importants aigües avall de les presa.</b></p>	<b>EMERGÈNCIA 2</b>
--------------------	---	---------------------

RISC	SITUACIÓ	FASE D'ACTIVACIÓ
<b>Nevades</b>	<p><b>-Previsió de nevades amb un SMP grau 1 per neu en comarques amb vulnerabilitat alta, molt alta o extrema.</b></p> <p><b>-Previsió de nevades amb un SMP grau 2 per neu en comarques amb vulnerabilitat baixa, moderada, alta o molt alta.</b></p> <p><b>-Previsió de nevades amb un SMP grau 3 per neu en comarques amb vulnerabilitat baixa.</b></p>	<b>PREALERTA</b>
<b>Nevades</b>	<p><b>-Previsió de nevades amb un SMP grau 2 per neu en comarques amb vulnerabilitat extrema.</b></p> <p><b>-Previsió de nevades amb un SMP grau 3 per neu a qualsevol comarca excepte les vulnerabilitat baixa.</b></p> <p><b>-Previsió de nevades amb un SMP grau 4 per neu a qualsevol comarca.</b></p> <p><b>-Previsió de nevades amb un SMP grau 5 per neu en comarques amb vulnerabilitat molt alta, alta, moderada o baixa.</b></p> <p><b>-Previsió de nevades amb un SMP grau 6 per neu en comarques de vulnerabilitat moderada o baixa.</b></p>	<b>ALERTA</b>

Pla de protecció civil de Cantallops  
Manual d'actuació per riscos especials

18/9/17

<b>Nevades</b>	<p><b>-Es decideixi tallar el trànsit a un nombre considerable de vies per facilitar les tasques de neteja.</b></p> <p><b>-Es comenci a produir el bloqueig de vehicles i/o persones de manera descontrolada.</b></p> <p><b>-Es tingui constància que comencen a quedar aïllats nuclis de població com a conseqüència dels talls a les vies de comunicació.</b></p> <p><b>-S'interrompi el funcionament de diferents mitjans de transport com RENFE, FGC, autobusos de línia, transport escolar, etc...</b></p> <p><b>-Es produeixin talls de subministrament generalitzats i/o de llarga durada d'algun dels serveis bàsics. Especial atenció amb els talls de subministrament elèctric i amb possibles fallades en les telecomunicacions.</b></p> <p><b>-A criteri de la direcció del Pla, es valorarà activar el Pla NEUCAT en ALERTA o en EMERGÈNCIA en els següents supòsits:</b></p> <p><b>*Previsió de nevades amb un SMP de grau 5 o 6 en comarques amb vulnerabilitat extrema.</b></p> <p><b>*Previsió de nevades amb un SMP de grau 6 en comarques amb vulnerabilitat alta, molt alta o extrema.</b></p>	<b>EMERGÈNCIA 1</b>
----------------	--	---------------------

Pla de protecció civil de Cantallops  
Manual d'actuació per riscos especials

18/9/17

RISC	SITUACIÓ	FASE D'ACTIVACIÓ
<b>Emergències aeronàutiques</b>	<p><b>*Naturalesa aeronàutica:</b></p> <p>-Alerta local d'una aeronau en vol/terra (zona A/E). El pilot no declara l'emergència.</p> <p><b>*Naturalesa policial:</b></p> <p>-Amenaça d'explosius a l'aeronau en vol/terra sense confirmar.</p> <p>-Apoderament il·lícit d'una aeronau en vol/terra sense confirmar.</p> <p>-Amenaça de sabotatge en instal·lacions sense confirmar.</p> <p>-Amenaça de bomba en instal·lacions sense confirmar.</p> <p>-Problemes d'ordre públic, intrusisme, robatori.</p> <p><b>*Incendi i/o explosions en instal·lacions:</b></p> <p>-Alerta d'incendi o explosió en instal·lacions sense confirmar.</p> <p>-Alerta d'incendi o deflagració per càrrega de combustible sense confirmar.</p> <p>-Alerta d'esfondraments d'instal·lacions sense confirmar.</p> <p>-Aeronau amb alerta sanitària, que pel quadre mèdic i pel nombre d'afectats, poden ser atesos pels serveis mèdics propis de l'aeroport.</p> <p><b>*Altres criteris:</b></p> <p>-Avaria greu que provoca el tall de subministrament de serveis bàsics a les diferents instal·lacions aeroportuàries.</p>	<b>PREALERTA</b>

Pla de protecció civil de Cantallops  
Manual d'actuació per riscos especials

18/9/17

## Emergències aeronàutiques

**\*Naturalesa aeronàutica:****-Aeronau que declara emergència en vol/terra (zona A/E).****-Accident, incendi o explosió sense ferits lleus en aeronau en vol/terra que es preveu que es pot controlar amb els mitjans interns de l'aeroport.****-Col·lisió entre aeronaus sense ferits o amb ferits lleus que es preveu que es pot controlar amb els mitjans interns de l'aeroport.****-Aeronau amb alarma sanitària, que pel quadre mèdic i pel nombre d'afectats, no poden ser atesos pels serveis mèdics propis de l'aeroport.****\*Naturalesa policial:****-Amenança d'explosius en aeronau en vol/terra, que després d'una primera valoració dels experts, es creu en la seva veracitat.****-Apoderament il·lícit d'una aeronau en vol/terra, que després d'una primera valoració dels experts, es creu en la seva veracitat.****-Amenança de sabotatge en instal·lacions, que després d'una primera valoració dels fets, es creu en la seva veracitat.****-Amenança de bomba en instal·lacions, que després d'una primera valoració dels fets, es creu en la seva veracitat.****\*Incendis i/o explosions en instal·lacions:****-Incendi o explosió menor en instal·lacions que es preveu que es pot controlar amb mitjans interns del recinte aeroportuari.****-Incendi o deflagració menor per càrrega de combustible que es preveu que es pugui controlar amb mitjans interns de l'aeroport.****-Esfondraments d'instal·lacions sense ferits o amb ferits lleus.****-Avaria greu dels sistemes de control.**

ALERTA

Pla de protecció civil de Cantallops  
Manual d'actuació per riscos especials

18/9/17

<b>Emergències aeronàutiques</b>	<p><b>*Naturalesa aeronàutica:</b></p> <ul style="list-style-type: none"> <li>-Accident, incendi o explosió en una aeronau en vol.</li> <li>-Accident, incendi o explosió en una aeronau en terra.</li> <li>-Col·lisió entre aeronaus.</li> <li>-Emergència sanitària en aeronau.</li> </ul> <p><b>*Naturalesa policial:</b></p> <ul style="list-style-type: none"> <li>-Amença confirmada d'explosius en una aeronau en vol/terra.</li> <li>-Apoderament il·lícit confirmat en aeronau en vol/terra.</li> <li>-Sabotatge confirmat en instal·lacions.</li> <li>-Amença de bomba confirmada en instal·lacions.</li> </ul> <p><b>*Incendis i/o explosions en instal·lacions:</b></p> <ul style="list-style-type: none"> <li>-Incendi o explosió en instal·lacions no controlable per medis propis.</li> <li>-Incendi o deflagració per càrrega de combustible no controlable per medis propis.</li> <li>-Esfondrament catastròfic a les instal·lacions</li> </ul>	<b>EMERGÈNCIA 1</b>
<b>Emergències aeronàutiques</b>	<ul style="list-style-type: none"> <li>-Simultaneïtat d'escenaris corresponents a l'Emergència 1 en un mateix aeroport o en diferents aeroports.</li> <li>-Escenari que es correspongui a una Emergència 1 on estigui implicat més d'un avió comercial.</li> <li>-Altres circumstàncies a criteri de la direcció del pla.</li> </ul>	<b>EMERGÈNCIA 2</b>

Pla de protecció civil de Cantallops  
Manual d'actuació per riscos especials

18/9/17

RISC	SITUACIÓ	FASE D'ACTIVACIÓ
Contaminació marina	<p>a) Quan, ja sigui a través de rius o rieres, o bé a través de clavegueram pugui arribar a mar matèria contaminant (runes, escombraries, materials sòlids orgànics o inorgànics i/o productes químics diversos...) en quantitats significatives.</p> <p>b) Quan es produeixi un accident en una instal·lació o vaixell, que emmagatzemi, manipuli, produeixi, i/o transporti matèries contaminants i com a conseqüència d'aquest accident es pugui produir una contaminació marina a menys de dotze milles.</p> <p>c) Quan es produeixi, a menys de dotze milles de la costa, un accident en una instal·lació o vaixell, que emmagatzemi, manipuli, produeixi, i/o transporti matèries contaminants i com a conseqüència d'aquest accident s'hagi produït una contaminació marina lleu.</p> <p>d) Quan es produeix un accident en una instal·lació o en un establiment o en una indústria costanera (que produeixi, emmagatzemi i/o manipuli matèries contaminants) i aquest accident pugui ser resolt per la mateixa instal·lació afectada, sense produir-se contaminació marina.</p>	PREALERTA

Pla de protecció civil de Cantallops  
Manual d'actuació per riscos especials

18/9/17

<b>Contaminació marina</b>	<p>a) Quan es produeix un accident en una instal·lació o en un establiment o en una indústria costanera (que emmagatzemi, manipuli, produeixi, i/o transporti matèries contaminants) i com a conseqüència d'aquest accident s'estigui produït o s'hagi produït, una contaminació marina de gravetat mitjana a menys de dotze milles de la costa, fora de la delimitació de la instal·lació.</p> <p>b) Quan com a conseqüència d'un accident o fallada de sistema en una instal·lació situada a terra, tingui lloc una contaminació per productes químics que, a través dels cursos fluvials o de clavegueram, hagi arribat a mar i hagi desencadenat un episodi de contaminació marina de gravetat mitjana.</p> <p>c) Quan es produeix un accident en una instal·lació o vaixell, que emmagatzemi, manipuli, produeixi, i/o transporti matèries contaminants i com a conseqüència d'aquest accident s'estigui produït o s'hagi produït una contaminació marina de gravetat mitjana a menys de dotze milles.</p>	<b>ALERTA</b>
<b>Contaminació marina</b>	-Quan es tracti d'una contaminació marina que pugui afectar o afecti a terra, en una zona localitzada (a nivell d'ABE) i/o bé en una zona vulnerable.	<b>EMERGÈN CIA 1</b>
<b>Contaminació marina</b>	-Quan la contaminació marina pugui afectar o afecti a una franja de terra molt més extensa (a nivell de Regió d'Emergències) i/o bé en una zona especialment vulnerable,	<b>EMERGÈN CIA 2</b>

Pla de protecció civil de Cantallops  
Manual d'actuació per riscos especials

18/9/17

RISC	SITUACIÓ	FASE D'ACTIVACIÓ
Sismes	<p><b>*Segons la intensitat:</b></p> <ul style="list-style-type: none"> <li>-Sisme d'intensitat entre II i III-IV en comarques amb densitat de població alta o Zona A.</li> <li>-Sisme d'intensitat entre II-III i IV en comarques amb densitat de població mitjana o Zona B.</li> <li>-Sisme d'intensitat entre II i IV-V en comarques amb densitat de població baixa o Zona C.</li> </ul> <p><b>*Segons la percepció:</b></p> <ul style="list-style-type: none"> <li>-Sisme amb percepció àmplia en un o varis municipis.</li> <li>-Sisme amb percepció parcial en una o vàries comarques.</li> </ul>	PREALERTA
Sismes	<p><b>*Segons la intensitat:</b></p> <ul style="list-style-type: none"> <li>- Sisme d'intensitat entre IV i IV-V en comarques amb densitat de població alta o Zona A.</li> <li>- Sisme d'intensitat entre IV-V i V-VI en comarques amb densitat de població mitjana o Zona B.</li> <li>- Sisme d'intensitat entre V i VI-VII en comarques amb densitat de població baixa o Zona C.</li> </ul> <p><b>*Segons la percepció i dany:</b></p> <ul style="list-style-type: none"> <li>- Sisme amb percepció àmplia en una o vàries comarques.</li> <li>- Sisme amb entre 1 i 10 persones ferides lleus.</li> <li>- Sisme amb un o varis edificis amb danys no estructurals visibles.</li> </ul>	ALERTA

Pla de protecció civil de Cantallops  
Manual d'actuació per riscos especials

18/9/17

<b>Sismes</b>	<p><b>*Segons la intensitat:</b></p> <ul style="list-style-type: none"> <li>-Sisme d'intensitat entre V i VI-VII en comarques amb densitat de població alta o Zona A.</li> <li>-Sisme d'intensitat VI-VII en comarques amb densitat de població mitjana o Zona B.</li> <li>-Sisme d'intensitat entre VII i VII-VIII en comarques amb densitat de població baixa o Zona C.</li> </ul> <p><b>*Segons la percepció o dany:</b></p> <ul style="list-style-type: none"> <li>-Sisme amb entre 1 i 10 víctimes de qualsevol categoria.</li> <li>- Sisme amb entre 1 i 65 víctimes gresu o categoritzades com immediates.</li> <li>- Sisme amb entre 1 i 10 morts.</li> <li>- Sisme amb molts edificis amb danys no estructurals visibles.</li> <li>- Sisme amb varis edificis amb danys estructurals visibles.</li> <li>- Sisme amb fallada de les línies vitals a nivell local.</li> </ul>	<b>EMERGÈNCIA 1</b>
---------------	--	---------------------

Pla de protecció civil de Cantallops  
Manual d'actuació per riscos especials

18/9/17

RISC	SITUACIÓ	FASE D'ACTIVACIÓ
Ventades	<ul style="list-style-type: none"> <li>- Previsió de ventades amb un SMP grau 2 a les comarques de densitat de població alta.</li> <li>- Previsió de ventades amb un SMP grau 3 a les comarques de densitat de població baixa.</li> </ul>	PREALERTA
Ventades	<ul style="list-style-type: none"> <li>- Previsió de ventades amb un SMP grau 3 a les comarques de densitat de població alta.</li> <li>- Previsió de ventades amb un SMP grau 4 a qualsevol comarca.</li> <li>- Previsió de ventades amb un SMP grau 5 a qualsevol comarca.</li> <li>- Previsió de ventades amb un SMP grau 6 a qualsevol comarca.</li> <li>- El vent està provocant danys poc importants d'abast territorial limitat.</li> </ul>	ALERTA
Ventades	<ul style="list-style-type: none"> <li>- El vent està provocant danys importants i amb un abast territorial extens.</li> </ul>	EMERGÈNCIA

Codi Segur de Verificació: 62ffbf4e-95ad-45f0-9cea-ca84e228ebf2  
Origen: Administració  
Identificador document original: ES\_L011170412\_2025\_33138037  
Data d'impressió: 03/11/2025 13:31:03  
Pàgina 166 de 166

SIGNATURES  
1.- ROQUE ESTEBA MARTI, 19/06/2019 23:26  
2.- Ajuntament de Cantallops. Document aprovat definitivament i publicat en el BOPG 30/10/2025



Pla de protecció civil de Cantallops  
Manual d'actuació per riscos especials

---

18/9/17

## 7. Document 7. Cartografia bàsica i específica (per a cada risc)