



DUPROCIM

DOCUMENT ÚNIC DE PROTECCIÓ CIVIL MUNICIPAL DEL MUNICIPI SALOMÓ

DOCUMENT PÚBLIC

Sol·licitant:
Ajuntament de Salomó (Tarragonès)

Data:
Juny de 2026

Expedient electrònic: **8004330008-2024-0017557**
Expedient de contractació: **8004330008-2024-0028562**

Servei: **Enginyeria Municipal**
Redacció: **MS Consultors**

CONTINGUT

1. DOCUMENT 1. Generalitats i organització municipal	4
1.1. Introducció, normativa i disposicions legals	5
1.2. Dades generals del municipi	7
1.2.1. Identificació municipi	7
1.2.2. Situació geogràfica	7
1.2.3. Dades de la població	8
1.2.4. Infraestructures i vies de comunicació	8
1.2.5. Serveis Bàsics	10
1.2.6. Climatologia	11
1.2.7. Orografia i Hidrologia	12
1.3. Organització municipal de protecció Civil	12
1.3.1. Estructura, funcions i responsabilitats	12
1.3.1.1. Comissió municipal de protecció civil	13
1.3.2. Centres de coordinació	18
1.3.2.1. Centres de recepció d'alarmes (CRA)	18
1.3.2.2. Centres de Coordinació Operativa Local (CECOPAL)	18
1.4. Programa i procediment d'implantació	19
1.4.1. Programa de la implantació del pla	19
1.4.2. Manteniment del pla	22
1.4.3. Programa d'exercicis i simulacres	23
1.5. Bases per al pla de recuperació previst a l'article 31 de la Llei 4/1997	31
2. DOCUMENT 2. Anàlisi del risc	33
2.1. Risc territorial	34
2.1.1. Perill per accidents en el transport viatgers ferrocarril	35
2.1.2. Perill per onades de fred	35
2.1.3. Perill per onades de calor	35
2.1.4. Perill per actes en zones pública concurrència	35
2.2. Riscos especials	36
2.2.1. Perill D'incendi forestal. INFOCAT	38
2.2.2. Perill d'inundacions. INUNCAT	39
2.2.2.1. Zones inundables	39
2.2.2.2. Punts d'actuació prioritària	39
2.2.2.3. Cons de dejecció	40
2.2.3. Perill per nevades. NEUCAT	40
2.2.4. Perill sísmic. SISMICAT	40
2.2.5. Perill per ventades: VENTCAT	40
2.3. Riscos específics	40
3. DOCUMENT 3. Vulnerabilitat	41
3.1. Àrees o sectors d'afectació	42

3.1.1.	Risc territorial	42
3.1.1.1.	Sector afectació per emergències en el transport de viatgers per ferrocarril	42
3.1.1.2.	Sector afectació per emergències per calor intensa	42
3.1.1.3.	Sector afectació per emergències per fred intens	42
3.1.1.4.	Sector afectació per emergències per actes en zones de pública concurrència	42
3.1.2.	Risc especial	42
3.1.2.1.	Sector afectació d'incendis forestals. INFOCAT	42
3.1.2.2.	Sector d'afectació d'inundacions. INUNCAT	43
3.1.2.3.	Sector d'afectació de nevades. NEUCAT	43
3.1.2.4.	Sector d'afectació de sismes. SISMICAT	43
3.1.2.5.	Sector afectació per emergències per ventades: VENTCAT	43
3.1.3.	Risc específic	43
3.2.	Elements vulnerables	44
3.2.1.	Risc territorial	44
3.2.1.1.	Elements vulnerables per emergències en el transport de viatgers per ferrocarril	44
3.2.1.2.	Elements vulnerables per emergències per calor intensa	45
3.2.1.3.	Elements vulnerables per emergències per fred intens	46
3.2.1.4.	Elements vulnerables per emergències en actes de pública concurrència	47
3.2.2.	Risc especial	47
3.2.2.1.	Elements vulnerables per incendis forestals. INFOCAT	47
3.2.2.2.	Elements vulnerables per inundacions. INUNCAT	49
3.2.2.3.	Elements vulnerables per nevades. NEUCAT	49
3.2.2.4.	Elements vulnerables per sismes. SISMICAT	51
3.2.2.5.	Elements vulnerables per emergències per ventades. VENTCAT	53
3.2.3.	Risc específic	54
4.	DOCUMENT 4. Procediments operatius	55
4.1.	PROCEDIMENTS OPERATIUS PER RISC	56
4.1.1.	Criteris d'activació. Nivells	56
4.1.1.1.	Pre-alerta	56
4.1.1.2.	Alerta	56
4.1.1.3.	Emergència	56
4.1.2.	Tasques preventives i operatives associades a cadascun dels nivells	57
4.1.2.1.	Procediments generals	57
4.1.2.2.	En situació de pre-alerta	57
4.1.2.3.	Procediments d'activació. interfase amb plans superiors	57
4.1.3.	Avisos : Organització, Sistemes i Recorreguts	69
4.1.4.	Procediments de Relació i d'integració amb els plans d'àmbit superior	72
4.2.	Mesures de protecció a la població	73
4.2.1.	SUSPENSIÓ O LIMITACIÓ PREVENTIVA D'ESDEVENIMENTS O ACTIVITATS	73
4.2.2.	Execució de l'evacuació	73
4.2.3.	Pautes de confinament	74
4.2.4.	Control d'accessos	75
4.2.5.	Centres d'acollida. Tipologia	75
5.	DOCUMENT 5. Fitxes d'actuació	76



5.1. Fitxes d'actuació	77
5.1.1. Centre receptor d'alarmes (CRA)	77
5.1.2. Responsable municipal de l'emergència	78
5.1.3. Coordinador municipal de l'emergència	83
5.1.4. Representant municipal al CECAT	85
5.1.5. Cap del Gabinet d'Informació	86
5.1.6. Cap del Grup Local d'Intervenció	87
5.1.7. Cap del Grup Local Logístic i d'Acollida	90
5.1.8. Cap del Grup Local d'Avís a la Població	94
6. DOCUMENT 6. Directori telefònic i catàleg de mitjans i recursos	97
6.1. Directori telefònic	98
6.1.1. Organigrama municipal de l'emergència	98
6.1.1.1. Grups actuants	99
6.1.2. Centres de coordinació i serveis d'emergència	100
6.1.3. Elements Vulnerables	100
6.1.3.1. Edificacions aïllades	101
6.1.3.2. Urbanitzacions, nuclis i agregats de població	117
6.1.4. Centres d'acollida	118
6.1.5. Mitjans de comunicació locals	118
6.1.6. Municipis veïns	118
6.2. Catàleg de mitjans i recursos	118
6.2.1. Mitjans i recursos de l'ajuntament	118
6.2.2. Vehicles municipals	119
6.2.3. Xarxa d'hidrants municipal	119
6.2.4. Associacions i grups de voluntaris locals	120
6.2.5. Particulars	120
6.2.6. Serveis bàsics	120
6.2.7. Serveis Sanitaris	120
6.2.8. Altres mitjans i recursos	121
7. DOCUMENT 7. Cartografia	122
7.1. Cartografia bàsica	123
7.2. Cartografia específica:	123

1. DOCUMENT 1. Generalitats i organització municipal

1.1. INTRODUCCIÓ, NORMATIVA I DISPOSICIONS LEGALS

El Document Únic de Protecció Civil Municipal és el document que estableix el marc orgànic i funcional previst per a un municipi, amb l'objecte de prevenir i controlar els riscos sobre les persones i els béns i donar resposta adequada a les possibles situacions d'emergència del municipi, sota responsabilitat del titular del pla i garantint la integració d'aquestes actuacions amb el sistema autonòmic de protecció civil.

Degut a que Salomó és una població de la Província de Tarragona, i d'acord amb la Llei 4/97 de protecció civil de Catalunya, l'Ajuntament resta obligat a elaborar i implantar el Pla de protecció civil municipal, del qual aquest document n'és la base.

D'altra banda, el Document Únic de Protecció Civil Municipal, s'ha realitzat, a banda del Decret 155/2014, de 25 de novembre, pel qual s'aprova el contingut mínim per a l'elaboració i homologació dels plans de protecció civil municipal i s'estableix el procediment per a la seva tramitació conjunta, d'acord amb les disposicions legals, Plans d'emergència i normativa que es descriu a continuació:

A nivell municipal:

- PBEM aprovat i homologat per la Comissió de Protecció Civil de Catalunya el dia 19/09/2019.
- PAM INUNCAT Salomó aprovat i homologat per la Comissió de Protecció Civil de Catalunya el dia 19/09/2019.
- PAM INFOCAT Salomó aprovat i homologat per la Comissió de Protecció Civil de Catalunya el dia 19/09/2019.
- Ban municipal sobre la restricció de realitzar treballs forestals en època d'alt risc d'incendi, cada cop que s'ha establert aquesta situació.
- ADF Catllar, Renau, Salomó i Vespella formada el dia 18/10/2016 pels municipis de Catllar, Renau, Salomó i Vespella.
- Altres associacions de defensa de la natura.
- Conveni Creu Roja
- Conveni RESCAT

A nivell autonòmic:

- Decret 161/1995, de 16 de maig, pel qual s'aprova el Pla de protecció civil de Catalunya (PROCICAT).
- Acord GOV/71/2024, de 26 de març, pel qual s'aprova la revisió del Pla especial d'emergències per incendis forestals de Catalunya (INFOCAT).
- Acord GOV/65/2026, de 24 de març, pel qual s'aprova la revisió del Pla especial d'emergències per inundacions de Catalunya (INUNCAT).
- Acord GOV/149/2021, de 28 de setembre, pel qual s'aprova la revisió del Pla especial d'emergències sísmiques a Catalunya (SISMICAT).

ÀREA DE CONCERTACIÓ I ASSISTÈNCIA MUNICIPAL

- Acord GOV/207/2023, de 10 d'octubre, pel qual s'aprova la revisió del Pla especial d'emergències per nevades a Catalunya (NEUCAT).
- Acord GOV/115/2017, de 1 d'agost, pel qual s'aprova el Pla especial d'emergències per risc de vent a Catalunya (VENTCAT).

1.2. DADES GENERALS DEL MUNICIPI

1.2.1. IDENTIFICACIÓ MUNICIPI

NOM MUNICIPI	SALOMÓ
COMARCA	Tarragonés
PROVÍNCIA	Tarragona

	SALOMÓ	DISSEMINAT	TOTAL
SUPERFÍCIE TOTAL	12,21km	-	12,21 km
POBLACIÓ	502	28	530
DENSITAT POBLACIÓ	43,4	-	-

1.2.2. SITUACIÓ GEOGRÀFICA

	TELÈFON AJUNTAMENT	TELÈFON POLICIA LOCAL	UBICACIÓ
MONTFERRI	977 620 377	-	N
BONASTRE	977 657 019	-	E
VEPELLA DE GAIÀ	977 655 288	-	S
VILABELLA	977 620 161	-	O

	SUPERFÍCIE
TOTAL	12,21 km ²
URBANA	0,26 km ²
FORESTAL	5,90 km ²
AGRÍCOLA	6,05 km ²

1.2.3. DADES DE LA POBLACIÓ

DADES DE POBLACIÓ	
POBLACIÓ TOTAL	530
POBLACIÓ ESTACIONAL MITJANA (Turística)	-

	SALOMÓ	DISSEMINAT	TOTAL
POBLACIÓ HABITUAL	502	28	530
POBLACIÓ ESTACIONAL (Turística)	-	-	-

1.2.4. INFRASTRUCTURES I VIES DE COMUNICACIÓ

XARXA VIÀRIA			
CARRETERA / AUTOPISTA	TITULARITAT	PUNTS QUILOMÈTRICS (FRONTERERS)	PONTS I TÚNELS
T-202	Diputació de Tarragona	7,1 A 8,5	-
T-204	Diputació de Tarragona	11,5 a 12,5	-

XARXA DE CAMINS			
NOM CAMÍ	PRIMARI ¹ (>5 m)	SECUNDARI (entre 3 i 5 m)	ASFALTAT (SI / NO)
CAMI DE LA MOLA		X	No
CAMI POLLAROSSA		X	Si
CARRERADA DE VALLS EL VENDRELL (MENYS DE 3m)			Si
CAMÍ DE FLANDES		X	Si
CARRERADA DE SALOMÓ A ABINYANA (MENYS DE 3m)			No
CAMÍ DE MONTFERRI		X	No
CAMÍ DE RIU		X	No
CAMÍ DELS LLORELLS	X		Sí
CAMÍ DE MAS BORONAT	X		Sí
CAMÍ DE SALOMÓ A BONASTRE	X		Sí

1 Segons el Pla INFOCAT:

Camins primaris: camins que tenen una amplada mínima de 5 m i que permeten el pas creuat de vehicles de tipus bomba rural pesada (BRP).

Camins secundaris: camins i pistes forestals entre 3 i 5 m d'amplada amb sobre-amples disposats cada 100-150 m que permeten el pas creuat de vehicles de tipus bomba rural pesada (BRP).

Camins terciaris: camins i pistes forestals que no permeten el pas creuat de camions tipus BRP i que tampoc no disposen de sobre-amples cada 100–150 metres.

XARXA FERROVIARIA			
LÍNIA DE FERROCARRIL	CARACTERÍSTIQUES	ESTACIONS	
RENFE FC Sant Vicenç de Calders - Lleida	Passatgers i mercaderies	Estació de tren Salomó	
	PONTS I TÚNELS	UTM X	UTM Y
	Pont per sobre el Barranc de Salomó	363550	4565260
	Túnel 1	362750	4565330
	Túnel 2	362450	4565370
	Túnel 3	361820	4566000
	Pont per sobre del Gaià	361480	4566430

1.2.5. SERVEIS BÀSICS

LÍNIA DE GASIFICACIÓ	COMPANYIA	CARACTERÍSTIQUES DEL TRANSPORT
<i>No hi ha</i>	-	-

LÍNIA ELÈCTRICA	TENSIÓ	COMPANYIA	AFFECTA LA MASSA FORESTAL? (S/N)
Vandellós – Viladecans	Alta 380KV	Red Eléctrica	SI
Batea - Castellbisbal	Alta 220 kV	Red Eléctrica	SI

SUBESTACIONS ELÈCTRIQUES	TIPUS	COMPANYIA	COORDENADES UTM	CARACTERÍSTIQUES
<i>No hi ha</i>				

TORRE DE TELECOMUNICACIONS	COMPANYIA	COORDENADES UTM		CARACTERÍSTIQUES
		X	Y	
Telefonia	Orange	363313	4566069	-
Telefonia	Vodafone			-

HELIPORTS I HELIZONES	TITULAR	COORDENADES UTM	DADES DE CONTACTE
No hi ha			

COMPANYIA AIGUA POTABLES	DADES DE CONTACTE
Ajuntament de Salomó	977 62 90 30

1.2.6. CLIMATOLOGÍA

VALORS NORMALS MITJOS DE TEMPERATURA (2014-2023)													
MES	GEN	FEB	MARÇ	ABR	MAIG	JUNY	JUL	AGO	SET	OCT	NOV	DES	TOTAL
L/M ²	7,9	9,1	11,0	13,3	16,9	21,4	24,2	24,1	20,7	16,9	12,0	9,4	15,6

VALORS NORMALS MITJOS DE PRECIPITACIONS NULLES (2014-2023)													
MES	GEN	FEB	MARÇ	ABR	MAIG	JUNY	JUL	AGO	SET	OCT	NOV	DES	TOTAL
L/M ²	25,0	28,1	38,9	48,8	40,0	29,3	16,9	39,0	50,5	58,0	56,8	18,9	450,2

VALORS DOMINANTS	
VENTS DOMINANTS	Els vents dominants són les marinades a l'estiu i els vents de component nord i oest a l'hivern.
MESOS CÀLIDS	Juny, juliol, agost i setembre
MESOS FREDS	Desembre, gener i febrer
MESOS PLUJOSOS	Setembre, octubre i novembre

	LOCALITZACIÓ		CARACTERÍSTIQUES	ENLLAÇ WEB
	X	Y		
ESTACIÓ NULLES	357455	4568010	Estació de la Xarxa XEMA que mesura: <ul style="list-style-type: none"> ▪ Temperatura ▪ Humitat ▪ Precipitació 	https://www.meteo.cat/observacions/xema/dades?codi=VY

1.2.7. OROGRAFIA I HIDROLOGIA

DESCRIPCIÓ	
ALTITUD MÀXIMA	274,2 msnm
ALTITUD MÀXIMA AMB POBLACIÓ / INFRASTRUCTURES	230 msnm (Mas Boronat)
ALTITUD MÍNIMA	140,3msnm
ALTITUD MÍNIMA AMB POBLACIÓ / INFRASTRUCTURES	148,7msnm (el pont de sota dels ferrocarrils)
ALTITUD DEL NUCLI URBÀ	148,7 – 174,6
RIUS	El Gaià
RIERES	Barranc de Salomó (conca inundable)
TORRENTS A DESTACAR	-
CANALS	-
LLACS	-
EMBASSAMENTS	-
PASSOS SOTERRANIS	-
CON DE DEJECCIÓ	-

1.3. ORGANITZACIÓ MUNICIPAL DE PROTECCIÓ CIVIL

1.3.1. ESTRUCTURA, FUNCIONS I RESPONSABILITATS

L'organització municipal de protecció civil és el conjunt de persones encarregades de dur a terme la protecció civil del municipi, amb l'objectiu de fer front a les emergències que puguin sorgir dins del municipi per tal de salvar vides, protegir béns i el medi ambient.

L'estructura de l'organització municipal de protecció civil té com a punt més elevat de responsabilitat a l'alcalde, que és l'autoritat de protecció civil d'àmbit municipal i, com a base de l'organització, es troben les diferents comissions i comitès encarregats de dur a terme les accions per tal d'aplicar correctament el Pla de Protecció Civil Municipal.

En aquest apartat es tracta doncs, de donar a conèixer les diferents figures dins de l'organització municipal de protecció civil tot explicant les seves funcions i responsabilitats.

1.3.1.1. COMISSIÓ MUNICIPAL DE PROTECCIÓ CIVIL

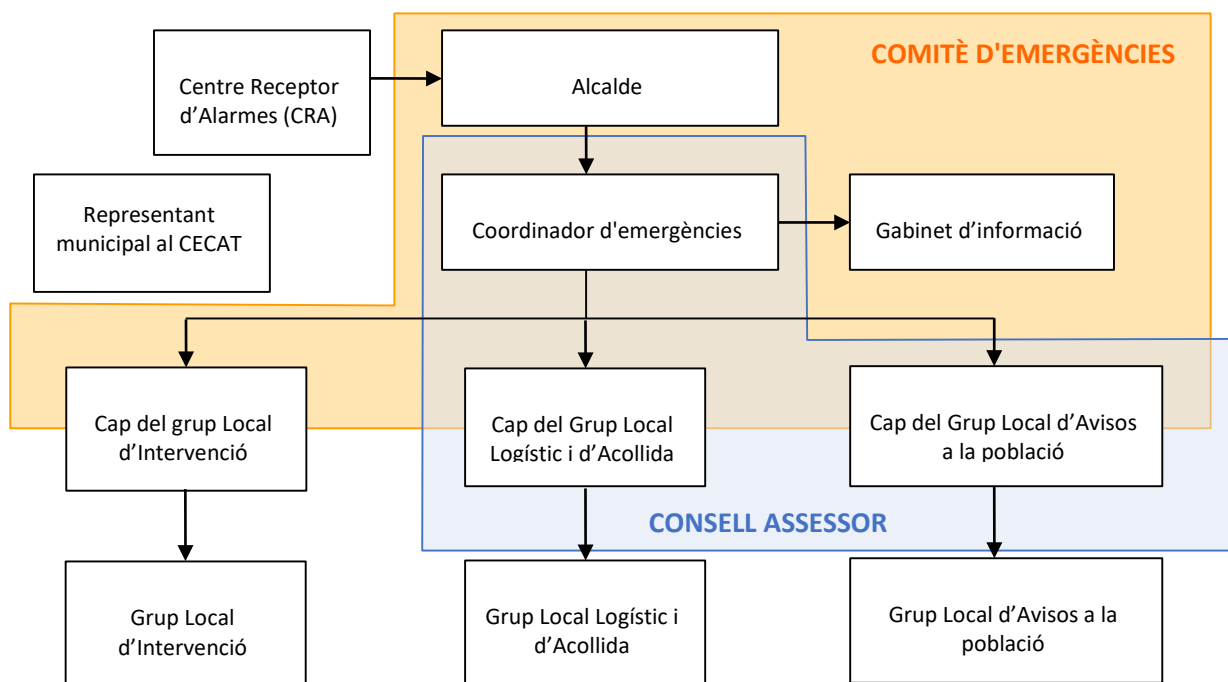
La Comissió Municipal de Protecció Civil és un òrgan que es crea pel Ple de l'ajuntament i està presidit per l'alcalde o alcaldessa. És l'òrgan que vetlla per la prevenció i la seguretat del municipi i és el marc de col·laboració, coordinació i presa d'acords entre els diversos serveis municipals i entre les diferents administracions amb incidència en el municipi en matèria d'anàlisi de risc, prevenció, planificació, intervenció, informació a la població i rehabilitació. Així doncs, es tracta d'un òrgan amb caràcter consultiu, deliberant i coordinador.

La composició de la Comissió municipal de Protecció Civil serà diferent en cada municipi, però en general integrada per representats de l'ajuntament i de les altres administracions que disposen de serveis afectes als plans municipals; per representants de les entitats col·laboradores en funcions de protecció civil i de l'associació de voluntaris i voluntàries, si n'hi ha; pels directors o directores dels plans d'autoprotecció de les empreses i dels centres del municipi que hi siguin convocats, i pel personal tècnic que es consideri necessari.

Composició:

En el municipi de Salomó no té creada la Comissió Municipal de Protecció Civil.

L'organigrama municipal en emergències segueix el següent patró:



Centre Receptor d'Alarmes (CRA)

És el centre on es reben i des d'on es notifiquen els avisos d'emergència.

Comitè d'emergències:

- Alcalde
- Consell Assessor
- Gabinet d'informació municipal

Aquests òrgans es defineixen de la manera següent:

Alcalde (Director del Pla)

L'alcalde del municipi és l'autoritat de protecció civil d'àmbit municipal, i per tant el director del Pla municipal de protecció civil o responsable municipal de l'emergència. Pot delegar les funcions de direcció del Pla al/a la tinent/a d'alcalde (o a altres regidors/es, si en manquen).

L'alcalde és el responsable màxim de l'elaboració, la implantació i l'execució del Pla de protecció civil municipal.

Funcions:

- Analitzar i valorar la situació.
- Informar-ne al director del Pla Especial de la Generalitat per mitjà del CECAT i coordinar-se amb el director del Pla Especial de la Generalitat.
- Declarar la pre-alerta, l'activació i la desactivació del Pla de protecció civil municipal. Informar-ne al director del Pla Especial de la Generalitat per mitjà del CECAT.
- Convocar el Comitè Municipal d'Emergències.
- Constituir i exercir la direcció del CECOPAL.
- Informar i coordinar-se amb el director del Pla Especial de la Generalitat.
- Analitzar i valorar la situació.
- Si fos el cas, donar l'ordre de preparar i prendre totes les mesures preventives necessàries, previstes a nivell municipal, per minimitzar els danys previsibles.
- Donar l'ordre de divulgar els consells d'autoprotecció davant del risc.
- Avaluar i determinar els elements vulnerables, i posar-ho en coneixement del director del Pla Especial de la Generalitat. Si és convenient, haurà de propiciar l'activació dels diversos PAU que ho requereixin.
- Decidir en tot moment, amb el Comitè Municipal d'Emergències, les actuacions més adients per fer front a l'emergència dins del seu marge de responsabilitat i aplicar les mesures de protecció a la població (avisos, acollida i suport), als béns i al medi ambient.
- Assegurar l'execució de la part de les funcions que el municipi assumeixi i vetllar per la correcta execució d'aquestes funcions.
- Ordenar la incorporació als grups d'actuació del Pla Especial de la Generalitat dels mitjans i recursos municipals disponibles per garantir la protecció i la seguretat de la població.

ÀREA DE CONCERTACIÓ I ASSISTÈNCIA MUNICIPAL

- Decretar, si s'escau, mobilitzacions i expropiació temporal.
- Assegurar el manteniment i l'operativitat del Pla de protecció civil municipal.
- D'altres, en funció del risc.

Consell Assessor

El Consell Assessor té per funcions:

- Assessorar el director del pla, l'alcalde.
- Analitzar i valorar la situació, aportant-hi tota la informació i trametent les instruccions de l'alcalde als seus respectius col·laboradors.
- Altres funcions específiques per a cada risc concret.

El Consell Assessor es compon de:

- El / La cap del Grup Local d'Avisos a la Població
- El / La cap del Grup Local Logístic i d'Acollida
- El / La coordinador municipal de l'emergència
- Altres en funció del risc a criteri del director del Pla, en general tots els regidors i/o tècnics implicats en la resolució de l'emergència

Grup Local d'Avisos a la Població

Les funcions d'avisos són:

- Avisar a la població afectada que estigui en les zones de risc de l'emergència i especialment als elements vulnerables.
- Transmetre la informació de les mesures a adoptar per part de la població.

Grup Local d'Intervenció

Les seves funcions són:

- Assessorar tècnicament als diferents cossos d'emergència sobre l'actuació en front de l'emergència.
- Donar recolzament a les tasques necessàries per a prevenir i controlar les emergències.
- Donar recolzament a les tasques de rescat i salvament de persones i béns.
- Informar el coordinador del CCA i atendre les seves instruccions.

Grup Local Logístic i d'Acollida

- Proporcionar i gestionar els serveis bàsics municipals.
- Preparar els centres d'acollida i gestionar-los per tal que es pugui acollir a la població.
- Donar allotjament, proveïment d'aliments, control i serveis socials a les persones afectades.

ÀREA DE CONCERTACIÓ I ASSISTÈNCIA MUNICIPAL

- Subministrar tots els materials o combustibles que es necessitin.
- Rebre el voluntariat ocasional.
- Específiques per al risc de nevades i allaus:
 - Coordinar les tasques de neteja de la xarxa viària establint prioritats d'actuació per tal de minimitzar les situacions de risc i que els Grups d'Actuació puguin complir les seves missions.
 - Preveure el material necessari per minimitzar les conseqüències de l'emergència (fundents, maquinària, material lleuger i pesant de treball i transport...).
 - Donar suport tècnic al personal dels vehicles desviats als aparcaments.
 - Realitzar el transport de persones que necessiten atenció sanitària (per exemple: persones que han d'anar a l'hospital a fer diàlisi).

Coordinador municipal de l'emergència

És la figura que fa de vincle entre l'alcalde i els diferents grups d'emergència, essent el màxim responsable del Consell Assessor. És el responsable de comunicar amb els diferents grups d'emergència municipal i de controlar que tot es fa segons el previst, a més de suplir a l'alcalde en cas que fos necessari, amb una disponibilitat de 24 hores al dia.

Les seves funcions són:

- Coordinar l'emergència.
- Comunicar amb tots els grups d'emergència municipal.
- Rebre comunicacions del CRA.
- Assessorar l'alcalde.
- Controlar la situació i evolució de l'emergència i supervisar les accions dels diferents grups d'emergència.

Representant municipal al CECAT

És el responsable de traslladar-se al CECAT, en cas que aquest ho requereixi, per tal de donar informació a Protecció Civil, d'una forma directa i conjunta, de tot el que pugui ser necessari per a la resolució de l'emergència.

Gabinet d'Informació Municipal

El Gabinet d'Informació Municipal és l'òrgan responsable de donar la informació en el moment de l'emergència.

Les seves funcions són:

- Aplegar informació sobre l'emergència

- Transmetre (o difondre) la informació generada dins el Comitè d'Emergències a la població en general i a les persones directament o indirectament afectades.

ORGANITZACIÓ MUNICIPAL DE PROTECCIÓ CIVIL		
CÀRREC OPERATIU	CÀRREC HABITUAL	NÚMERO DE FITXA D'ACTUACIÓ
Centre Receptor d'Alarmes	Ajuntament	1
Responsable emergència municipal	Alcalde	2
Coordinador municipal de l'emergència	Regidor	3
Representant municipal al CECAT	Regidor	4
Cap del Gabinet d'informació	Alcalde	5
Cap del Grup local d'intervenció	Voluntari ADF	6
Cap del Grup local sanitari	No es forma	-
Cap del Grup local logístic i d'acollida	Voluntària	7
Cap del Grup local d'avisos a la població	Regidor	8

1.3.2. CENTRES DE COORDINACIÓ

1.3.2.1. CENTRES DE RECEPCIÓ D'ALARMES (CRA)

CRA	
Lloc	Ajuntament Salomó
adreça	Avinguda de Catalunya, 4, 43885 Salomó, Tarragona
telèfon	
correu electrònic	alarmes@salomo.cat
altres comunicacions (rescat)	Xarxa Rescat
protocols, fitxes d'actuació, etc.	Fitxa d'actuació 1

El CRA és un centre que ha d'estar operatiu 24 hores al dia, 365 dies a l'any. En cas que no sigui possible, aquestes funcions seran dutes a terme per l'alcalde o persona en qui delegui.

Funcions

- Notificar qualsevol alarma al 112 i al CECAT.
- Rebre la notificació de l'alarma i trametre-la.
- Valorar, segons el protocols establerts, la importància de l'alarma.
- Posar en marxa el avisos d'activació del Pla de protecció civil municipal.
- Informar-se, en els primers moments, de la marxa de l'emergència.
- Establir contacte amb el coordinador municipal de l'emergència o l'alcalde.

1.3.2.2. CENTRES DE COORDINACIÓ OPERATIVA LOCAL (CECOPAL)

CECOPAL	
Lloc	Ajuntament Salomó
adreça	Avinguda de Catalunya, 4, 43885 Salomó, Tarragona
telèfon	
correu electrònic	alarmes@salomo.cat
recursos	Taules, ordinadors, connexió internet, impressora
altres comunicacions	Xarxa Rescat

Funcions:

- És el centre de coordinació municipal, que realitza les accions determinades pel director del Pla. Des d'aquí es dirigeix i es coordinen les actuacions dels diversos serveis relacionats amb el Pla.
- Mantenir contacte directe i continu amb el Centre de Coordinació Operativa de Catalunya CECAT.
- Notificar als grups operatius i al CECAT l'activació i la desactivació del Pla de protecció civil municipal.
- Facilitar, si s'escau, la informació a la població del municipi, amb els mitjans oportuns, segons les circumstàncies del risc i l'evolució de la situació de l'emergència.
- Mobilitzar i assegurar la transmissió de la informació i les ordres als grups operatius municipals decidides per la direcció del Pla, així com activar els mitjans i recursos municipals necessaris.
- Canalitzar l'ordre de l'autoritat de protecció civil municipal de prestació de serveis personals i la requisita, la intervenció o l'ocupació temporal i transitòria dels béns necessaris per afrontar les situacions d'emergència.
- Donar suport als mitjans d'emergències, de seguretat i als serveis especialitzats aliens que intervinguin en el municipi sota l'estructura del Pla activat.

1.4. PROGRAMA I PROCEDIMENT D'IMPLANTACIÓ

Els responsables de la implantació del Document Únic de Protecció Civil Municipal seran el comitè d'emergències i el Tècnic o la tècnica encarregat/da de la Protecció Civil Municipal. Es duran a terme les següents reunions d'implantació i operativitat dels plans:

1.4.1. PROGRAMA DE LA IMPLANTACIÓ DEL PLA

IMPLANTACIÓ DEL PLA			
DATA	TIPUS	RISC/OS	ADREÇAT A
Any 1 1r trimestre	Sessions informatives: <ul style="list-style-type: none"> • Generalitats del DUPROCIM • Riscos que afecten al municipi. • Fitxes d'actuació Reunió de coordinació i exercici pràctic: <ul style="list-style-type: none"> • Repàs del manual d'actuació • Supòsits pràctics d'emergència 	PROCICAT Onades de fred i calor	Comitè d'emergències
Any 1 2n trimestre	Sessions informatives: <ul style="list-style-type: none"> • Generalitats del DUPROCIM • Riscos que afecten al municipi. • Fitxes d'actuació Reunió de coordinació i exercici pràctic:	PROCIAT Concentració de persones	Comitè d'emergències

IMPLANTACIÓ DEL PLA			
DATA	TIPUS	RISC/OS	ADREÇAT A
	<ul style="list-style-type: none"> Repàs del manual d'actuació <p>Supòsits pràctics d'emergència</p>		
Any 1 3r trimestre	<p>Sessions informatives:</p> <ul style="list-style-type: none"> Generalitats del DUPROCIM Riscos que afecten al municipi. Fitxes d'actuació <p>Reunió de coordinació i exercici pràctic:</p> <ul style="list-style-type: none"> Repàs del manual d'actuació <p>Supòsits pràctics d'emergència</p>	<p>PROCICAT</p> <p>Accidents en el transport de viatgers per ferrocarril</p>	<p>Comitè d'emergències</p>
Any 2 1r trimestre	<p>Sessions informatives:</p> <ul style="list-style-type: none"> Generalitats del DUPROCIM Riscos que afecten al municipi. Fitxes d'actuació <p>Reunió de coordinació i exercici pràctic:</p> <ul style="list-style-type: none"> Repàs del manual d'actuació <p>Supòsits pràctics d'emergència</p>	<p>INFOCAT</p>	<p>Comitè d'emergències</p>
Any 2 3r trimestre	<p>Sessions informatives:</p> <ul style="list-style-type: none"> Generalitats del DUPROCIM Riscos que afecten al municipi. Fitxes d'actuació <p>Reunió de coordinació i exercici pràctic:</p> <ul style="list-style-type: none"> Repàs del manual d'actuació <p>Supòsits pràctics d'emergència</p>	<p>INUNCAT</p>	<p>Comitè d'emergències</p>
Any 3 1r trimestre	<p>Sessions informatives:</p> <ul style="list-style-type: none"> Generalitats del DUPROCIM Riscos que afecten al municipi. Fitxes d'actuació <p>Reunió de coordinació i exercici pràctic:</p> <ul style="list-style-type: none"> Repàs del manual d'actuació <p>Supòsits pràctics d'emergència</p>	<p>NEUCAT</p>	<p>Comitè d'emergències</p>
Any 3	<p>Sessions informatives:</p> <ul style="list-style-type: none"> Generalitats del DUPROCIM 	<p>VENTCAT</p>	<p>Comitè d'emergències</p>

IMPLANTACIÓ DEL PLA			
DATA	TIPUS	RISC/OS	ADREÇAT A
3r trimestre	<ul style="list-style-type: none"> Riscos que afecten al municipi. Fitxes d'actuació Reunió de coordinació i exercici pràctic: <ul style="list-style-type: none"> Repàs del manual d'actuació Supòsits pràctics d'emergència		
Any 4 3r trimestre	Sessions informatives: <ul style="list-style-type: none"> Generalitats del DUPROCIM Riscos que afecten al municipi. Fitxes d'actuació Reunió de coordinació i exercici pràctic: <ul style="list-style-type: none"> Repàs del manual d'actuació Supòsits pràctics d'emergència	SISMICAT	Comitè d'emergències

Per altra banda, per tal d'informar a la població, es planteja el següent programa d'accions inicials de divulgació i sensibilització a la població

CAMPANYA	ACTIVITATS	RISC/OS	ADREÇAT A
Anual	Presentació institucional del DUPROCIM, un cop aprovat. Ban informatiu de presentació Revista i Web municipal <ul style="list-style-type: none"> Notícia de l'homologació El pla Consells d'autoprotecció 	Onades de fred i calor	Població
		Concentració de persones	
		Accident en el transport de viatgers per ferrocarril	
		Incendis forestals	
		Inundacions	
		Nevades	
		Sismes	
		Ventades	

D'altra banda, per la majoria d'aquets riscos, la DGPC de la Generalitat disposa de material divulgatiu per a la població.

https://interior.gencat.cat/ca/arees_dactuacio/proteccio_civil/consells_autoproteccio_emergencia/

1.4.2. MANTENIMENT DEL PLA

S'entén per manteniment el conjunt d'accions necessàries per a que el Document continuï tenint la seva eficàcia al llarg del temps, ja que l'anàlisi del risc és variable en el temps i per tant s'ha de mantenir actualitzat tot el document a través d'una revisió i actualització constant.

Així doncs, cada any s'han d'introduir les possibles actualitzacions que hagi sofert el Document, entenent-se com actualització la modificació del document amb aquells aspectes que hagin pogut variar durant l'any però que no suposin un canvi substancial en el Document. Es consideren substancials aquelles modificacions relacionades amb l'anàlisi del risc, els protocols d'actuació, l'organigrama, etc.

Per altra banda, cada quatre anys s'haurà de revisar el Document, entenent com a revisió la modificació en profunditat del Document per adaptar-lo de nou a les necessitats del municipi, evitant que quedi obsolet i amb l'obligació d'ésser homologat de nou per part de la Comissió de Protecció Civil de Catalunya.

Els responsables del manteniment del Document Únic de Protecció Civil Municipal seran el comitè d'emergències i el Tècnic o la Tècnica encarregat de la Protecció Civil Municipal.

Pel que fa a la previsió de les actualitzacions dels documents que conformen el DUPROCIM, es faran plantejant els procediments necessaris per tal de mantenir actualitzats els punts i procediments de cadascun dels documents, sempre tenint en compte que els documents 4 i 5 seran revisats posteriorment a la resta del document, per tal de que tots els canvis bàsics del Document quedin reflectits en els manuals d'actuació del Document.

MANTENIMENT DEL PLA	
Data homologació	-
Data d'homologació de l'última revisió	-
Data de l'última actualització	4 anys després de l'homologació
Data de la propera revisió	Als quatre anys de la data d'homologació

1.4.3. PROGRAMA D'EXERCICIS I SIMULACRES

ANY 1	PROGRAMA D'EXERCICIS I SIMULACRES		
EXERCICI NÚM.	1		
RISC	Onades de fred i calor		
DATA	1r trimestre	HORA	A concretar
ESCENARI			
<p><u>Onades de calor</u></p> <p>Les temperatures màximes diàries superen durant més de tres dies les temperatures màximes esperades durant els mesos d'estiu, exposant a la població del municipi a les temperatures més elevades de l'habitual. Tota la població del municipi es pot veure afectada pels efectes de l'onada de calor, especialment aquells col·lectius més vulnerables.</p> <p><u>Onades de fred</u></p> <p>Les temperatures mínimes diàries són inferiors durant més de tres dies a les temperatures mínimes esperades durant els mesos d'hivern, exposant a la població del municipi a les temperatures més inferiors de l'habitual. Tota la població del municipi es pot veure afectada pels efectes de l'onada de fred, especialment aquells col·lectius més vulnerables.</p>			
ZONA INVOLUCRADA			
Tot el terme municipi			
CARACTERÍSTIQUES			
Simulacre per emergències per onades de calor (pla bàsic), amb afectació sobre tota la població, especialment aquells equipaments on s'hi concentren els col·lectius més vulnerables.			
VERIFICACIÓ I COMUNICACIÓ D'EXERCICI A ORGANISME OFICIAL COMPETENT:			
Protecció Civil de la Generalitat de Catalunya https://interior.gencat.cat/ca/arees_dactuacio/proteccio_civil/simulacres/simulacres-municipials/			
AVALUACIÓ			
Informe realitzat per l'Ajuntament de Salomó.			

ANY 1	PROGRAMA D'EXERCICIS I SIMULACRES		
EXERCICI NÚM.	2		
RISC	Concentració de persones		
DATA	2n trimestre	HORA	A concretar
ESCENARI			
Simulacre de despatx que es farà a la sala de reunions de l'Ajuntament simulant una emergència per concentració de persones durant la celebració dels concerts de la Festa Major a la pista poliesportiva.			
ZONA INVOLUCRADA			
Tot el terme municipi			
CARACTERÍSTIQUES			
Simulacre d'emergència per una emergència per concentració de persones durant la celebració de la Festa Major a la pista poliesportiva.			
VERIFICACIÓ I COMUNICACIÓ D'EXERCICI A ORGANISME OFICIAL COMPETENT:			
Protecció Civil de la Generalitat de Catalunya https://interior.gencat.cat/ca/arees_dactuacio/proteccio_civil/simulacres/simulacres-municipials/			
AVALUACIÓ			
Informe realitzat per l'Ajuntament de Salomó.			

ANY 1	PROGRAMA D'EXERCICIS I SIMULACRES		
EXERCICI NÚM.	3		
RISC	Accident en el transport de viatgers per ferrocarril		
DATA	3r trimestre	HORA	A concretar
ESCENARI			
Hi ha un accident en ferroviari al Túnel de la Coma.			
ZONA INVOLUCRADA			
Tot el terme municipal			
CARACTERÍSTIQUES			
Simulacre d'emergència per accident en el transport de viatgers per ferrocarril.			
VERIFICACIÓ I COMUNICACIÓ D'EXERCICI A ORGANISME OFICIAL COMPETENT:			
Protecció Civil de la Generalitat de Catalunya https://interior.gencat.cat/ca/arees_dactuacio/proteccio_civil/simulacres/simulacres-municipals/			
AVALUACIÓ			
Informe realitzat per l'Ajuntament de Salomó.			

ANY 2	PROGRAMA D'EXERCICIS I SIMULACRES		
EXERCICI NÚM.	4		
RISC	Incendis forestals		
DATA	1r trimestre	HORA	A concretar
ESCENARI			
Hi ha un incendi a l'est del terme municipal que es dirigeix cap a la zona de Mas Boronat.			
ZONA INVOLUCRADA			
Tot el terme municipal			
CARACTERÍSTIQUES			
Simulacre d'emergència per incendi forestal a l'est del terme municipal de Salomó			
VERIFICACIÓ I COMUNICACIÓ D'EXERCICI A ORGANISME OFICIAL COMPETENT:			
Protecció Civil de la Generalitat de Catalunya https://interior.gencat.cat/ca/arees_dactuacio/proteccio_civil/simulacres/simulacres-municipals/			
AVALUACIÓ			
Informe realitzat per l'Ajuntament de Salomó.			



ANY 2	PROGRAMA D'EXERCICIS I SIMULACRES		
EXERCICI NÚM.	5		
RISC	Inundacions		
DATA	3r trimestre	HORA	A concretar
ESCENARI			
Simulacre de despatx on es simula un episodi de fortes precipitacions torrencials, provocant una crescuda del Barranc de Salomó.			
ZONA INVOLUCRADA			
Terme municipal			
CARACTERÍSTIQUES			
Simulacre d'emergència per inundació amb afectació a les lleres del barranc de Salomó.			
VERIFICACIÓ I COMUNICACIÓ D'EXERCICI A ORGANISME OFICIAL COMPETENT:			
Protecció Civil de la Generalitat de Catalunya https://interior.gencat.cat/ca/arees_dactuacio/proteccio_civil/simulacres/simulacres-municipials/			
AVALUACIÓ			
Informe realitzat per l'Ajuntament de Salomó.			

ANY 3	PROGRAMA D'EXERCICIS I SIMULACRES		
EXERCICI NÚM.	6		
RISC	Nevades		
DATA	1r trimestre	HORA	A concretar
ESCENARI			
Simulacre de despatx simulant un gran episodi de nevades al municipi, provocant problemes de mobilitat als corresponents nuclis i deixant incomunicades diverses masies i habitatges aïllats.			
ZONA INVOLUCRADA			
Tot el terme municipal			
CARACTERÍSTIQUES			
Simulacre per emergències per nevades amb afectació sobre els nuclis de població, les carreteres principals i les masies i habitatges aïllats.			
VERIFICACIÓ I COMUNICACIÓ D'EXERCICI A ORGANISME OFICIAL COMPETENT:			
Protecció Civil de la Generalitat de Catalunya https://interior.gencat.cat/ca/arees_dactuacio/proteccio_civil/simulacres/simulacres-municipals/			
AVALUACIÓ			
Informe realitzat per l'Ajuntament de Salomó.			



ANY 3	PROGRAMA D'EXERCICIS I SIMULACRES		
EXERCICI NÚM.	7		
RISC	Ventades		
DATA	3r trimestre	HORA	A concretar
ESCENARI			
Simulacre de despatx simulant un fort episodi de ventades al municipi que provoca caiguda d'arbres i mobiliari urbà en diversos punts del municipi.			
ZONA INVOLUCRADA			
Tot el terme municipal			
CARACTERÍSTIQUES			
Simulacre per emergències per ventades.			
VERIFICACIÓ I COMUNICACIÓ D'EXERCICI A ORGANISME OFICIAL COMPETENT:			
Protecció Civil de la Generalitat de Catalunya https://interior.gencat.cat/ca/arees_dactuacio/proteccio_civil/simulacres/simulacres-municipials/			
AVALUACIÓ			
Informe realitzat per l'Ajuntament de Salomó.			



ANY 4	PROGRAMA D'EXERCICIS I SIMULACRES		
EXERCICI NÚM.	8		
RISC	Sismes		
DATA	3r trimestre	HORA	A concretar
ESCENARI			
Simulacre de despatx on es simula un sisme que succeeix al Tarragonès, amb afectació de diversa consideració en els nuclis del terme municipal.			
ZONA INVOLUCRADA			
Tot el terme municipal			
CARACTERÍSTIQUES			
Simulacre d'emergència per sismes, amb afectació considerable sobre alguns edificis.			
VERIFICACIÓ I COMUNICACIÓ D'EXERCICI A ORGANISME OFICIAL COMPETENT:			
Protecció Civil de la Generalitat de Catalunya https://interior.gencat.cat/ca/arees_dactuacio/proteccio_civil/simulacres/simulacres-municipals/			
AVALUACIÓ			
Informe realitzat per l'Ajuntament de Salomó.			

1.5. BASES PER AL PLA DE RECUPERACIÓ PREVIST A L'ARTICLE 31 DE LA LLEI 4/1997

Recopilació de les fonts d'informació dels danys produïts:

- Tècnics municipals
- Brigada d'obres
- Agents de la Policia Municipal, els Mossos d'Esquadra, la Guàrdia Civil
- Bombers
- Servei d'enllumenat, de clavegueram... del municipi
- Companyies de l'aigua, del gas, d'electricitat i de telèfons
- Serveis de transports: ferrocarrils, transport urbà, empreses d'autocars, empreses de transports...
- Carreteres
- Indústries, comerços... del municipi
- Particulars
- Serveis sanitaris
- Altres que el municipi consideri oportú

Recopilació de les dades dels danys que s'han produït:

- Localització dels danys: cal indicar el lloc concret (fins i tot amb cartografia).
- Descripció de:
 - Els elements afectats (cal indicar el tipus d'element i una descripció).
 - Els tipus dels danys que s'han produït.
 - Causes que han produït els danys.

Valoració econòmica dels danys (despeses que s'han generat durant l'emergència i cost per recuperar la normalitat).

És responsabilitat de l'Ajuntament l'adopció immediata de les mesures següents:

- Notificació a les companyies de gas, d'electricitat, de telèfons, de llum, carreteres, mitjans de transport de les avaries, talls de subministrament, dels danys que s'han produït.
- Acollida de la població.
- Proveïment de recursos a la població.
- Desenrunament i neteja.
- Recerca de mitjans i recursos.
- Control d'aqüífers.

Proposta de reconstrucció o reparació dels danys:

ÀREA DE CONCERTACIÓ I ASSISTÈNCIA MUNICIPAL



- Descripció de les obres, reparacions... a realitzar per recuperar o reparar els danys (la proposta es pot realitzar per evitar la repetició dels danys).
- Valoració econòmica (cost per recuperar la normalitat).
- Designació de responsables.
- Definició de terminis.

Cal saber si la zona s'ha declarat o no zona d'actuació especial (o catastròfica). En aquest cas les ajudes vindran de l'Estat, el qual aprova un Reial decret llei (primer l'aprova el Consell de Ministres i posteriorment el validen les Corts), per establir de forma concreta i per a cada catàstrofe totes les mesures, actuacions i procediments a seguir. S'hi estableixen, també, les previsions de finançament mitjançant el crèdit extraordinari.

Al marge de les subvencions que dona l'Estat, pot haver-hi ajudes de les comunitats autònomes, la Unió Europea, les diputacions... En aquest cas, cal tenir en compte que aquestes ajudes són incompatibles amb les que pugui donar l'Estat.

Cal destacar que queden excloses les ajudes de les diferents administracions als danys produïts en béns assegurats, ja que existeix el Consorci de Compensació d'Assegurances, entitat autònoma de caràcter públic que actua com a reasseguradora de les companyies privades en cas que es produeixin catàstrofes.

2. DOCUMENT 2. Anàlisi del risc

2.1. RISC TERRITORIAL

	DESCRIPCIÓ DEL RISC SEGONS PROCICAT	OBLIGAT/RECOMANAT
Emergències en el transport de viatgers per ferrocarril:	Al municipi d Salomó hi ha una línia de ferrocarril, té una llargada de 3,26km, conta amb una estació, on el tren de Sant Vicenç de calders a Lleida fa una parada a dintre el municipi, al Sud del municipi, també compte amb tres túnels per on passen les vies del tren, al Sud-Oest del municipi.	El municipi de Salomó està OBLIGAT a elaborar el Pla Bàsic d'Emergències Municipal per fer front a aquest risc.
Emergències per calor intensa	<p>Es considera risc de calor intensa quan se supera el percentil 98 de la temperatura màxima diària del període d'estiu (juny – agost).</p> <p>Les conseqüències per la salut són diferents si la temperatura extrema és puntual d'un dia o es manté persistent durant tres dies consecutius o més.</p> <p>Salomó pot patir episodis d'onada de calor, amb el conseqüent risc que suposa per la població, la qual es veu exposada a temperatures més elevades de les habituals.</p> <p>Segons el Servei meteorològic de Catalunya, aquesta situació succeiria al superar els 35,6 °C.</p> <p>El llindar de calor nocturna és de 23,3 °C.</p>	El municipi de Salomó està OBLIGAT a elaborar el Pla Bàsic d'Emergències Municipal per fer front a aquest risc.
Emergències per fred intens	<p>Es considera risc de fred intens quan se supera el percentil 2 de la temperatura mínima diària del període d'hivern (desembre – març).</p> <p>Les conseqüències per la salut són diferents si la temperatura extrema és puntual d'un dia o es manté persistent durant tres dies consecutius o més.</p> <p>Salomó pot patir episodis d'onada de fred, amb el conseqüent risc que suposa per la població, la qual es veu exposada a temperatures més baixes de les habituals.</p> <p>Segons el Servei meteorològic de Catalunya, aquesta situació succeiria per sota dels -1,1 °C.</p>	El municipi de Salomó està OBLIGAT a elaborar el Pla Bàsic d'Emergències Municipal per fer front a aquest risc.

	DESCRIPCIÓ DEL RISC SEGONS PROCICAT	OBLIGAT/RECOMANAT
Emergències per actes en zones pública concurrència	Es celebren actes de pública concurrència al municipi de Salomó.	El municipi de Salomó està OBLIGAT a elaborar el Pla Bàsic d'Emergències Municipal

2.1.1. PERILL PER ACCIDENTS EN EL TRANSPORT VIATGERS FERROCARRIL

Element de perill	Sector de perill
Ferrocarril de Sant Vicenç de Calders a Lleida, té parada a la estació de Salomó	La línia de ferrocarrils que passa per el terme municipal de Salomó, té una llargada de 3,26 km, conta amb una estació, on el tren de Sant Vicenç de calders a Lleida fa una parada.

2.1.2. PERILL PER ONADES DE FRED

Sector de perill	Característiques del perill
Terme municipal	El perill per episodis de baixes temperatures iguals o inferiors o iguals a -1,5°C és elevat a tot el municipi.

2.1.3. PERILL PER ONADES DE CALOR

Sector de perill	Característiques del perill
Terme municipal	El perill per episodis d'altres temperatures iguals o superiors a 35°C és elevat a tot el municipi.

2.1.4. PERILL PER ACTES EN ZONES PÚBLICA CONCURRÈNCIA

Sector de perill	Acte de perill
Nucli de Salomó	Festivitats celebrades al municipi

2.2. RISCOS ESPECIALS

	DESCRIPCIÓ I AVALUACIÓ DEL RISC AL MUNICIPI SEGONS PLA ESPECIAL GENERALITAT	OBLIGAT/ RECOMANAT
Risc d'incendi forestal (INFOCAT):	Segons el pla INFOCAT i el Mapa de Protecció Civil de Catalunya, el municipi té un nivell de perill Centrat a la mitjana i una vulnerabilitat baixa .	El municipi de Salomó està OBLIGAT a elaborar un Pla d'Actuació Municipal per fer front a aquest risc per perill superior a la mitjana.
Risc d'inundacions (INUNCAT):	<p>D'acord amb la cartografia de l'ACA i el Mapa de Protecció Civil de Catalunya, les principals zones d'afectació del municipi són les següents:</p> <ul style="list-style-type: none"> ▪ Barranc de Salomó: és la principal zona d'afectació per a la població del municipi ja que es tracta d'una Zona Inundable Geomorfològicament que creua el principal nucli de població. ▪ Riu Gaià: és una zona inundable fluvial amb període de retorn de 10, 100 i 500 anys; un temps de transit de 0 a 1 hora i un calat màxim de 3,68 m per T10, 6,8m per T100 i 10,64m amb T500. <p>A més, també es compta amb xx punts d'actuació prioritària (PAP):</p> <ul style="list-style-type: none"> ▪ PAP-1: Gual del camí de Vilabella, camí no asfaltat sobre el Gaià entre Vilabella i Salomó ▪ PAP-2: Pont del Ferrocarril SA. Vicenç de Calders – Lleida sobre el riu Gaià entre Vilabella i Salomó (Estructures de les vies de comunicació). ▪ PAP-3: Estació d'aforament de Vilabella. Passarel·la sobre el Gaià prop de la carretera a Vilabella (estructures de protecció per a l'erosió). 	El municipi de Salomó està RECOMANAT a elaborar un Pla d'Actuació Municipal per fer front a aquest risc.
Risc per nevades (NEUCAT):	<p>El nucli de Salomó es troba a una alçada de 158 metres i compta amb una població de 530 habitants.</p> <p>Si bé no compleix amb cap dels requisits d'obligació a elaborar el PAM (nucli per sobre dels 400 metres o població superior a 20.000 habitants), pot nevar a qualsevol municipi de Catalunya.</p>	El municipi de Salomó està RECOMANAT a elaborar un Pla d'Actuació Municipal per fer front a aquest risc.

	DESCRIPCIÓ I AVALUACIÓ DEL RISC AL MUNICIPI SEGONS PLA ESPECIAL GENERALITAT	OBLIGAT/ RECOMANAT
Risc per sismes (SISMICAT):	<p>Segons l'escala d'intensitat macrosísmica-MSK (intensitat màxima percebuda per a un període de retorn de 500 anys) , el municipi de Salomó pot patir un sisme de nivell VI, que significa:</p> <p><u>Grau VI. Por</u></p> <p>a) El sisme el perceben la majoria de les persones, tant dins com fora dels edificis. Moltes persones surten al carrer esporuguides. Algunes persones arriben a perdre l'equilibri. Els animals domèstics fugen dels estables</p> <p>b) En alguna ocasió, la vaixella i la cristalleria es trenquen, els llibres cauen dels prestatges, els quadres es mouen i els objectes inestables es tomben. Els mobles pesants poden arribar a moure's. Les campanes petites de torres i campanars poden sonar.</p> <p>c) En certs casos, poden obrir-se bretxes de fins a un centímetre d'amplada en sòls humits. Poden produir-se esllavissaments en muntanyes. S'observen canvis de cabal de les deus i en el nivell d'aigua de pous.</p> <p>d) Es produeixen danys moderats (classe 2) en algunes construccions del tipus A. Es produeixen danys lleugers (classe 1) en algunes construccions del tipus B i en moltes del tipus A.</p> <p><u>Grau VII. Danys a les construccions</u></p> <p>a) La majoria de les persones s'esporgueixen i corren cap al carrer. Moltes tenen dificultat per mantenir-se dempeus. Les vibracions són percebudes per persones que condueixen automòbils.</p> <p>b) Es produeixen danys en juntes de canalitzacions i apareixen fissures en murs de pedra.</p> <p>c) S'aprecia onatge a les llacunes i l'aigua s'enterboleix per remoguda del fang.</p> <p>d) Moltes construccions del tipus A sofreixen danys greus (classe 3) i algunes inclús destrucció (classe</p>	<p>El municipi de Salomó està RECOMANAT a elaborar un Pla d'Actuació Municipal per fer front a aquest risc.</p>

	DESCRIPCIÓ I AVALUACIÓ DEL RISC AL MUNICIPI SEGONS PLA ESPECIAL GENERALITAT	OBLIGAT/ RECOMANAT
	4). Moltes construccions del tipus B sofreixen danys moderats (classe 2). Moltes construccions del tipus C experimenten danys lleugers (classe 1).	
Risc de ventades (VENTCAT)	<p>Hi ha risc per ventades, quan hi ha risc de vents molt forts, sobretot en zones del territori on no és freqüent, que poden provocar danys. S'estableix com a vector de perill del vent la ratxa màxima que es pot assolir en una zona determinada i les situacions de vent sostingut.</p> <p>El llindar a la comarca del Tarragonès, la situació meteorològica de perill (SMP) de nivell 1 correspon a una ratxa màxima de vent de 72 km/h (20m/s); el llindar de SMP de nivell 2 correspon a una ratxa màxima de vent de 108 Km/h (30 m/s).</p>	<p>El municipi de Salomó supera la ratxa màxima de 20m/s menys de 10 dies l'any.</p> <p>El municipi de Salomó està RECOMANAT a elaborar un Pla d'Actuació Municipal per front a aquest risc.</p>

2.2.1. PERILL D'INCENDI FORESTAL. INFOCAT

Sector perill d'incendis	Codi mapa	Característiques	Superfície
Sector oest	IF-1	Zona compresa entre el riu Gaià i el Barranc de Salomó, de relleu ondulat però no abrupte, dominada per les dformacions boscoses de pi blanc, alzina i zones arbustives de màquia. La zona central és un altiplà dominat pels conreus de secà (vinyes i oliveres).	606 ha
Sector centre	IF-2	Zona de orografia plana dominada per l'àrea urbana de Salomó i tabé conreus de fruiters de secà i vinyes. La superfície forestal en aquesta àrea és escassa.	398 ha
Sector est	IF-3	Zona de relleu ondulat però no abrupte, dominada per boscos de pi blanc i també algunes zones arbustives de màquia i claps d'alzinar. També hi ha el nucli de Mas Boronat	217 ha

2.2.2. PERILL D'INUNDACIONS. INUNCAT

2.2.2.1. ZONES INUNDABLES

Riu /Riera/Barranc	Codi mapa	Sector o zona potencialment inundables
Torrent de Salomó i afluents	ZI-1	Nucli urbà i zona d'influència, amb presència de persones i infraestructures bàsiques. Àrees inundables per torrencerades.
Riu Gaià	ZI-2	Àrea inundable pel riu Gaià i zona d'influència.
Torrent de Salomó	ZI-3	Àrees inundables per torrencerades del torrent de Salomó i afluents i zones d'influència. Poca presència de persones i infraestructures, exceptuant el nucli de Mas Boronat.

2.2.2.2. PUNTS D'ACTUACIÓ PRIORITÀRIA

El pla INUNCAT determina els següents punts d'actuació prioritària al municipi.

Punt	Codi mapa	Descripció del punt d'actuació prioritària
PAP-1	PAP-1	Gual del Camí de Vilabella, camí no asfaltat sobre el Gaià entre Vilabella i Salomó (Estructures de les vies de comunicació).
PAP-2	PAP-2	Pont del ferrocarril (St. Vicenç de Calders – Lleida sobre el riu Gaià entre Vilabella i Salomó (Estructures de les vies de comunicació).
PAP-3	PAP-3	Estació d'aforament de Vilabella. Pasarel·la sobre el Gaià prop de la carretera de Vilavella (Estructures de protecció per l'erosió). Infraestructura ubicada al límit de terme entre Salomó i Vilavella).

Tanmateix, s'estableixen 4 punts on hi ha infraestructures que podrien inundar-se o presentar problemes en cas de fortes pluges que s'han classificat com a punts de vigilància prioritària.

Punt de vigilància prioritària	Codi mapa	Descripció del punt d'actuació prioritària
Pont de la carretera T-204 sobre el torrent de Salomó, a l'entrada del nucli urbà	PVP-1	Pont de formigó, obert al trànsit rodat. És transitable en cas d'avingudes.
Gual sobre el torrent de Salomó, al carrer del Raval de Cal Toni	PVP-2	Gual formigonat. No es pot traspasar quan hi ha avingudes
Pont del ferrocarril St. Vicenç de Calders – Lleida sobre Torrent de Salomó	PVP-3	Pont ferroviari
Pas soterrat de torrent inominat sota el ferrocarril St. Vicenç de Calders - Lleida	PVP-4	Pas soterrat de la torrentera sota línia ferroviària i carretera T-202.

ÀREA DE CONCERTACIÓ I ASSISTÈNCIA MUNICIPAL

Els carrers inundables són:

- C/ Nou
- C/ del Torrent
- C/ de la Muralla
- C/ de Tenerife
- Extrem nord del Pg. de Joan Creus Cañellas

2.2.2.3. CONS DE DEJECCIÓ

No hi ha cons de dejecció en el terme municipal de Salomó.

2.2.3. PERILL PER NEVADES. NEUCAT

El municipi de Salomó no té cap zona del seu terme municipal per sobre dels 400 metres ni tampoc supera els 20.000 habitants.

2.2.4. PERILL SÍSMIC. SISMICAT

Intensitat màxima esperada període retorn 500 anys	Determinar la intensitat màxima esperada per a un període de retorn de 500 anys. El municipi presenta una intensitat esperada de VI-VII, per a un període de retorn de 500 anys.
--	--

2.2.5. PERILL PER VENTADES: VENTCAT

Element de perill	Sector de perill
Arbres, panells de publicitat, façanes amb tancament amb murs esvelts o murs lleugers, objectes amb fixació insuficient, elements decoratius, etc.	Tot el municipi

2.3. RISCOS ESPECÍFICS

El municipi de Salomó no té cap risc específic associat.

3. DOCUMENT 3.Vulnerabilitat

3.1. ÀREES O SECTORS D'AFECTACIÓ

3.1.1. RISC TERRITORIAL

3.1.1.1. SECTOR AFECTACIÓ PER EMERGÈNCIES EN EL TRANSPORT DE VIATGERS PER FERROCARRIL

Sector de perill	Zona d'afectació
Línea de ferrocarril de transport de viatgers que passa per Salomó, direcció Sant Vicenç de Calders a Lleida.	Tres passos subterranis que estan situats a la part Nord-Oest del municipi i una parada de tren que esta a la part Sud del nucli urbà.

3.1.1.2. SECTOR AFECTACIÓ PER EMERGÈNCIES PER CALOR INTENSA

Sector de perill	Zona d'afectació
Tot el municipi	Nucli urbà de Salomó, complex Mas Boronat i tots els habitatges

3.1.1.3. SECTOR AFECTACIÓ PER EMERGÈNCIES PER FRED INTENS

Sector de perill	Zona d'afectació
Tot el municipi	Nucli urbà de Salomó, complex Mas Boronat i tots els habitatges

3.1.1.4. SECTOR AFECTACIÓ PER EMERGÈNCIES PER ACTES EN ZONES DE PÚBLICA CONCURRENCIA

Sector de perill	Zona afectació
Nucli de Salomó	Carrers i places del nucli

3.1.2. RISC ESPECIAL

3.1.2.1. SECTOR AFECTACIÓ D'INCENDIS FORESTALS. INFOCAT

Sector de perill	Zona afectació
Sector IF-1	Zona boscosa i agrícola amb activitats agropecuàries. Continuitat boscosa i alt risc de propagació.
Sector IF-2	Zona urbana de Salomó i nucli de Mas Boronat i zones de conreu del sector central del municipi. Zona sense continuïtat boscosa. Poc risc de propagació.
Sector IF-3	Zona boscosa i agrícola amb activitats agropecuàries. Continuitat boscosa i alt risc de propagació.

3.1.2.2. SECTOR D'AFECTACIÓ D'INUNDACIONS. INUNCAT

Sector de perill	Zona afectació
Sector IN-1	L'area inundable del torrent de Salomo te afectació sobre edificis i carrers adjacents al torrent. També és inundable el Carrer del Torrent i carrer Nou. Finalment, el torrent innominat que passa per l'estació de trens també pot inundar la carretera, la via i els edificis de serveis del ferrocarril.
Sector IN-2	La zona d'afectació és el límit oest del terme municipal. Només hi ha algunes infraestructures viaries (veure llist de punts d'actuació prioritària).
Sector IN-3	Les zones d'afectació són les àrees inundables adjacents al torrent de Salomó i afluents. En aquesta àrea hi ha poques infraestructures. Només destacar el nucli de Mas Boronat.

3.1.2.3. SECTOR D'AFECTACIÓ DE NEVADES. NEUCAT

Sector de perill	Zona afectació
Terme municipal	Edificacions aïllades

3.1.2.4. SECTOR D'AFECTACIÓ DE SISMES. SISMICAT

Sector de perill	Zona afectació
Terme municipal	Nuclis urbans

3.1.2.5. SECTOR AFECTACIÓ PER EMERGÈNCIES PER VENTADES: VENTCAT

Sector de perill	Zona afectació
Terme municipal	Rutes de senderisme, nuclis urbans i zones esportives a l'aire lliure

3.1.3. RISC ESPECÍFIC

El municipi de Salomó no té cap risc específic associat.

3.2. ELEMENTS VULNERABLES

A la següent llista apareixen els principals elements vulnerables afectats segons l'anàlisi dels sectors d'afectació pel perill.

3.2.1. RISC TERRITORIAL

3.2.1.1. ELEMENTS VULNERABLES PER EMERGÈNCIES EN EL TRANSPORT DE VIATGERS PER FERROCARRIL

Element Vulnerable	Ocupació /població	ADREÇA	Telèfon /Altre mitjà d'avís	SECTOR	UTM ETRS89 31N		Codi mapa
					X	Y	
Masia Camí de Vespella – La Coma		Camí de Vespella		La Coma	362612	4565239	EV-M-11
Estació de FF CC		T-202		Estació de Ferrocarril	363937	4564834	EV-TR-22
Habitatge prop estació FFCC -		T-202		Estació de Ferrocarril	363945	4564874	EV-M-23
Escola Josep Nin		Raval de Cal Toni, 9		Nucli de Salomó	363530	4565303	EV-EDU-26

3.2.1.2. ELEMENTS VULNERABLES PER EMERGÈNCIES PER CALOR INTENSA

Element Vulnerable	Ocupació / població	ADREÇA	Telèfon / Altre mitjà d'avís	SECTOR	UTM ETRS89 31N		Codi mapa
					X	Y	
Complex Mas Boronat		C/ Flandes		Nucli Mas Boronat	365391	4565490	EV-URB-1
Nucli urbà de Salomó		-		Nucli de Salomó	363754	4565543	EV-URB-2
Circuit de Motocross de Salomó i dipòsit d'aigua potable		Cami de la Polla Rossa		Les Fontanes	363237	4565937	EV-ESP-3
Granja Cal David		Passeig de J. Creus Cañellas		Nucli de Salomó	363980	4565918	EV-RAM-5
Granges Dalmau 1		C/ Muralla – Torrent		Nucli de Salomó	363583	4565618	EV-RAM-7
Granges Dalmau 2		C/ Muralla – Torrent		Nucli de Salomó	363675	4565665	EV-RAM-8
Magatzem antigues naus Ribé		T-202		Estació de ferrocarril	363982	4564922	EV-IND-9
Cementiri		Camí de Mas Boronat		La Mota	364312	4565158	EV-FUN-10
Granja Isidre Martín		Camí de la Polla Rossa		La Font de Cal Coll	363420	4566332	EV-RAM-19
Granges Adela Fernández i Joan Tomàs		T-202		Les Baselles	364147	4564630	EV-RAM-21
Estació de FF CC		T-202		Estació de Ferrocarril	363937	4564834	EV-TR-22
Escola Josep Nin		Raval de Cal Toni, 9		Nucli de Salomó	363530	4565303	EV-EDU-26
Zona industrial nucli Salomó		Carrer de Flandes		Nucli de Salomó	363960	4565261	EV-IND-27

3.2.1.3. ELEMENTS VULNERABLES PER EMERGÈNCIES PER FRED INTENS

Element Vulnerable	Ocupació / població	ADREÇA	Telèfon / Altre mitjà d'avis	SECTOR	UTM ETRS89 31N		Codi mapa
					X	Y	
Complex Mas Boronat		C/ Flandes		Nucli Mas Boronat	365391	4565490	EV-URB-1
Nucli urbà de Salomó		-		Nucli de Salomó	363754	4565543	EV-URB-2
Circuit de Motocross de Salomó i dipòsit d'aigua potable		Cami de la Polla Rossa		Les Fontanes	363237	4565937	EV-ESP-3
Granja Cal David		Passeig de J. Creus Cañellas		Nucli de Salomó	363980	4565918	EV-RAM-5
Granges Dalmau 1		C/ Muralla – Torrent		Nucli de Salomó	363583	4565618	EV-RAM-7
Granges Dalmau 2		C/ Muralla – Torrent		Nucli de Salomó	363675	4565665	EV-RAM-8
Magatzem antigues naus Ribé		T-202		Estació de ferrocarril	363982	4564922	EV-IND-9
Cementiri		Camí de Mas Boronat		La Mota	364312	4565158	EV-FUN-10
Granja Isidre Martín		Camí de la Polla Rossa		La Font de Cal Coll	363420	4566332	EV-RAM-19
Granges Adela Fernández i Joan Tomàs		T-202		Les Baselles	364147	4564630	EV-RAM-21
Estació de FF CC		T-202		Estació de Ferrocarril	363937	4564834	EV-TR-22
Escola Josep Nin		Raval de Cal Toni, 9		Nucli de Salomó	363530	4565303	EV-EDU-26
Zona industrial nucli Salomó		Carrer de Flandes		Nucli de Salomó	363960	4565261	EV-IND-27

3.2.1.4. ELEMENTS VULNERABLES PER EMERGÈNCIES EN ACTES DE PÚBLICA CONCURRENCIA

Element Vulnerable	Ocupació /població	ADREÇA	Telèfon /Altre mitjà d'avís	SECTOR	UTM ETRS89 31N		Codi mapa
					X	Y	
Nucli urbà de Salomó		-		Nucli de Salomó	363754	4565543	EV-URB-2
Escola Josep Nin		Raval de Cal Toni, 9		Nucli de Salomó	363530	4565303	EV-EDU-26
Piscina municipal		Passeig Joan Creus Cañellas, 2		Nucli de Salomó	363877	4565459	EV-ESP-29
Església		Plaça de l'Església, 2		Nucli de Salomó	363792	4565491	EV-REL-31

3.2.2. RISC ESPECIAL

3.2.2.1. ELEMENTS VULNERABLES PER INCENDIS FORESTALS. INFOCAT

Element Vulnerable	Ocupació /població	ADREÇA	Telèfon /Altre mitjà d'avís	SECTOR	UTM ETRS89 31N		Codi mapa
					X	Y	
Complex Mas Boronat		C/ Flandes		Nucli Mas Boronat	365391	4565490	EV-URB-1
Nucli urbà de Salomó		-		Nucli de Salomó	363754	4565543	EV-URB-2
Circuit de Motocross de Salomó i dipòsit d'aigua potable		Cami de la Polla Rossa		Les Fontanes	363237	4565937	EV-ESP-3
Habitatges les Fontanes		Camí de la Polla rossa		Les Fontanes	363551	4565907	EV-M-4
Granja Cal David		Passeig de J. Creus Cañellas		Nucli de Salomó	363980	4565918	EV-RAM-5
Granges Dalmau 1		C/ Muralla – Torrent		Nucli de Salomó	363583	4565618	EV-RAM-7
Granges Dalmau 2		C/ Muralla – Torrent		Nucli de Salomó	363675	4565665	EV-RAM-8
Cementiri		Camí de Mas Boronat	Presencial	La Mota	364312	4565158	EV-FUN-10

Element Vulnerable	Ocupació / població	ADREÇA	Telèfon / Altre mitjà d'avis	SECTOR	UTM ETRS89 31N		Codi mapa
					X	Y	
Masia Camí de Vespella – La Coma		Camí de Vespella		La Coma	362612	4565239	EV-M-11
Masia Maria Joana Boronat – La Mota		Camí de Salomó a Bonastre		La Mota	364300	4565528	EV-M-12
Masia de la Pollarrossa		Camí de la Polla Rossa		La Polla Rossa	362431	4567103	EV-M-13
Masia Manuela Barbieri – Camí de la Pollarrossa		Camí Nou de la Polla Rossa		La Barberana	362989	4566703	EV-M-16
Pallisa del Tauledo – Camí de la Pollarrossa		Camí Nou de la Polla Rossa		La Barberana	362880	4566628	EV-M-17
Masia del Figueres		Camí de la Polla Rossa		La Masia del Figueres	362622	4566415	EV-M-18
Granja Isidre Martín		Camí de la Polla Rossa		La Font de Cal Coll	363420	4566332	EV-RAM-19
Masia Rosario i Lluís – Camí del Catllar		Camí del Catllar		La Coma	362322	4565170	EV-M-20
Caseta la Barberana		Camí Nou de la Polla Rossa		La Barberana	363067	4566574	EV-M-24
Caseta de la francesa - Camí Masia del Figueres		Camí de la Polla Rossa		La Masia del Figueres	362981	4566370	EV-M-25
Zona industrial nucli Salomó		Carrer de Flandes		Nucli de Salomó	363960	4565261	EV-IND-27

3.2.2.2. ELEMENTS VULNERABLES PER INUNDACIONS. INUNCAT

Element Vulnerable	Ocupació /població	ADREÇA	Telèfon /Altre mitjà d'avís	SECTOR	UTM ETRS89 31N		Codi mapa
					X	Y	
Nucli urbà de Salomó		-		Nucli de Salomó	363754	4565543	EV-URB-2
Escola Josep Nin		Raval de Cal Toni, 9		Nucli de Salomó	363530	4565303	EV-EDU-26

3.2.2.3. ELEMENTS VULNERABLES PER NEVADES. NEUCAT

Element Vulnerable	Ocupació /població	ADREÇA	Telèfon /Altre mitjà d'avís	SECTOR	UTM ETRS89 31N		Codi mapa
					X	Y	
Complex Mas Boronat		C/ Flandes		Nucli Mas Boronat	365391	4565490	EV-URB-1
Nucli urbà de Salomó		-		Nucli de Salomó	363754	4565543	EV-URB-2
Circuit de Motocross de Salomó i dipòsit d'aigua potable		Camí de la Polla Rossa		Les Fontanes	363237	4565937	EV-ESP-3
Habitatges les Fontanes		Camí de la Polla rossa		Les Fontanes	363551	4565907	EV-M-4
Granja Cal David		Passeig de J. Creus Cañellas		Nucli de Salomó	363980	4565918	EV-RAM-5
Masia Nova		Camí de Salomó a Bonastre		Els Bancals	364126	4565905	EV-M-6
Granges Dalmau 1		C/ Muralla – Torrent		Nucli de Salomó	363583	4565618	EV-RAM-7
Granges Dalmau 2		C/ Muralla – Torrent		Nucli de Salomó	363675	4565665	EV-RAM-8
Magatzem antigues naus Ribé		T-202		Estació de ferrocarril	363982	4564922	EV-IND-9
Cementiri		Camí de Mas Boronat		La Mota	364312	4565158	EV-FUN-10
Masia Camí de Vespella – La Coma		Camí de Vespella		La Coma	362612	4565239	EV-M-11

Element Vulnerable	Ocupació / població	ADREÇA	Telèfon /Altre mitjà d'avís	SECTOR	UTM ETRS89 31N		Codi mapa
					X	Y	
Masia Maria Joana Boronat – La Mota		Camí de Salomó a Bonastre		La Mota	364300	4565528	EV-M-12
Masia de la Pollarrossa		Camí de la Polla Rossa		La Polla Rossa	362431	4567103	EV-M-13
Molí del Mig		Camí Nou de la Polla Rossa		Bosc del Forneret	361555	4566819	EV-M-14
Masia Ana Gia – Camí de la Pollarrossa		Camí Nou de la Polla Rossa		La Barberana	363009	4566777	EV-M-15
Masia Manuela Barbieri – Camí de la Pollarrossa		Camí Nou de la Polla Rossa		La Barberana	362989	4566703	EV-M-16
Pallisa del Tauledo – Camí de la Pollarrossa		Camí Nou de la Polla Rossa		La Barberana	362880	4566628	EV-M-17
Masia del Figueres		Camí de la Polla Rossa		La Masia del Figueres	362622	4566415	EV-M-18
Granja Isidre Martín		Camí de la Polla Rossa		La Font de Cal Coll	363420	4566332	EV-RAM-19
Masia Rosario i Lluís – Camí del Catllar		Camí del Catllar		La Coma	362322	4565170	EV-M-20
Granges Adela Fernández i Joan Tomàs		T-202		Les Baselles	364147	4564630	EV-RAM-21
Estació de FF CC		T-202		Estació de Ferrocarril	363937	4564834	EV-TR-22
Habitatge prop estació FFCC -		T-202		Estació de Ferrocarril	363945	4564874	EV-M-23
Caseta la Barberana		Camí Nou de la Polla Rossa		La Barberana	363067	4566574	EV-M-24
Caseta de la francesa - Camí Masia del Figueres		Camí de la Polla Rossa		La Masia del Figueres	362981	4566370	EV-M-25

3.2.2.4. ELEMENTS VULNERABLES PER SIMES. SISMICAT

Element Vulnerable	Ocupació / població	ADREÇA	Telèfon / Altre mitjà d'avis	SECTOR	UTM ETRS89 31N		Codi mapa
					X	Y	
Complex Mas Boronat		C/ Flandes		Nucli Mas Boronat	365391	4565490	EV-URB-1
Nucli urbà de Salomó		-		Nucli de Salomó	363754	4565543	EV-URB-2
Circuit de Motocross de Salomó i dipòsit d'aigua potable		Camí de la Polla Rossa		Les Fontanes	363237	4565937	EV-ESP-3
Habitatges les Fontanes		Camí de la Polla rossa		Les Fontanes	363551	4565907	EV-M-4
Granja Cal David		Passeig de J. Creus Cañellas		Nucli de Salomó	363980	4565918	EV-RAM-5
Masia Nova		Camí de Salomó a Bonastre		Els Bancals	364126	4565905	EV-M-6
Granges Dalmau 1		C/ Muralla – Torrent		Nucli de Salomó	363583	4565618	EV-RAM-7
Granges Dalmau 2		C/ Muralla – Torrent		Nucli de Salomó	363675	4565665	EV-RAM-8
Magatzem antigues naus Ribé		T-202		Estació de ferrocarril	363982	4564922	EV-IND-9
Cementiri		Camí de Mas Boronat		La Mota	364312	4565158	EV-FUN-10
Masia Camí de Vespella – La Coma		Camí de Vespella		La Coma	362612	4565239	EV-M-11
Masia Maria Joana Boronat – La Mota		Camí de Salomó a Bonastre		La Mota	364300	4565528	EV-M-12
Masia de la Pollarrossa		Camí de la Polla Rossa		La Polla Rossa	362431	4567103	EV-M-13
Molí del Mig		Camí Nou de la Polla Rossa		Bosc del Forneret	361555	4566819	EV-M-14
Masia Ana Gia – Camí de la Pollarrossa		Camí Nou de la Polla Rossa		La Barberana	363009	4566777	EV-M-15

Element Vulnerable	Ocupació /població	ADREÇA	Telèfon /Altre mitjà d'avís	SECTOR	UTM ETRS89 31N		Codi mapa
					X	Y	
Masia Manuela Barbieri – Camí de la Pollarrossa		Camí Nou de la Polla Rossa		La Barberana	362989	4566703	EV-M-16
Pallisa del Tauledo – Camí de la Pollarrossa		Camí Nou de la Polla Rossa		La Barberana	362880	4566628	EV-M-17
Masia del Figueres		Camí de la Polla Rossa		La Masia del Figueres	362622	4566415	EV-M-18
Granja Isidre Martín		Camí de la Polla Rossa		La Font de Cal Coll	363420	4566332	EV-RAM-19
Masia Rosario i Lluís – Camí del Catllar		Camí del Catllar		La Coma	362322	4565170	EV-M-20
Granges Adela Fernández i Joan Tomàs		T-202		Les Baselles	364147	4564630	EV-RAM-21
Estació de FF CC		T-202		Estació de Ferrocarril	363937	4564834	EV-TR-22
Habitatge prop estació FFCC -		T-202		Estació de Ferrocarril	363945	4564874	EV-M-23
Caseta la Barberana		Camí Nou de la Polla Rossa		La Barberana	363067	4566574	EV-M-24
Caseta de la francesa - Camí Masia del Figueres		Camí de la Polla Rossa		La Masia del Figueres	362981	4566370	EV-M-25
Escola Josep Nin		Raval de Cal Toni, 9		Nucli de Salomó	363530	4565303	EV-EDU-26
Zona industrial nucli Salomó		Carrer de Flandes		Nucli de Salomó	363960	4565261	EV-IND-27
Consultori municipal		Passeig Joan Creus Cañellas, 10		Nucli de Salomó	363902	4565559	EV-SAN-28
Piscina municipal		Passeig Joan Creus Cañellas, 2		Nucli de Salomó	363877	4565459	EV-ESP-29
Ajuntament		Avinguda de Catalunya, 4		Nucli de Salomó	363791	4565448	EV-AJ-30

Element Vulnerable	Ocupació / població	ADREÇA	Telèfon / Altre mitjà d'avís	SECTOR	UTM ETRS89 31N		Codi mapa
					X	Y	
Església		Plaça de l'Església, 2		Nucli de Salomó	363792	4565491	EV-REL-31

3.2.2.5. ELEMENTS VULNERABLES PER EMERGÈNCIES PER VENTADES. VENTCAT

Element Vulnerable	Ocupació / població	ADREÇA	Telèfon / Altre mitjà d'avís	SECTOR	UTM ETRS89 31N		Codi mapa
					X	Y	
Complex Mas Boronat		C/ Flandes		Nucli Mas Boronat	365391	4565490	EV-URB-1
Nucli urbà de Salomó		-		Nucli de Salomó	363754	4565543	EV-URB-2
Circuit de Motocross de Salomó i dipòsit d'aigua potable		Cami de la Polla Rossa		Les Fontanes	363237	4565937	EV-ESP-3
Cementiri		C/ Flandes		La Mota	364312	4565158	EV-FUN-10
Estació de FF CC		T-202		Estació de Ferrocarril	363937	4564834	EV-TR-22
Piscina municipal		Passeig Joan Creus Cañellas, 2		Nucli de Salomó	363877	4565459	EV-ESP-29



3.2.3. RISC ESPECÍFIC

El municipi de Salomó no té cap risc específic associat.

4. DOCUMENT 4. Procediments operatius

4.1. PROCEDIMENTS OPERATIUS PER RISC

4.1.1. CRITERIS D'ACTIVACIÓ. NIVELLS

4.1.1.1. PRE-ALERTA

La pre-alerta es produeix, en general quan:

- És previsible un fenomen que pot produir situacions de risc per la població a mig termini.
- També es pot produir en maniobres en determinades instal·lacions (per exemple les derivades de control de preses que generen cabals propers a produir inundacions).

La pre-alerta no implica l'activació del Pla.

4.1.1.2. ALERTA

El Pla s'activa en fase d'alerta, en general quan:

- S'informa de l'activació d'un Pla Especial de la Generalitat en fase d'alerta per afectació a la zona on es troba el municipi.
- Quan hi ha paràmetres objectius que fan preveure una situació d'emergència important a la població a curt termini.
- Davant d'emergències per riscos naturals que no afectin ni puguin afectar a persones, béns i vies de comunicació.
- En emergències en determinades instal·lacions o infraestructures que no puguin produir danys a l'exterior però que puguin produir alarma en la població.

4.1.1.3. EMERGÈNCIA

El Pla s'activa en fase d'emergència, en general davant de les situacions següents:

- S'informa de l'activació en fase d'emergència d'un Pla Especial de la Generalitat en fase d'emergència per afectació a la zona on es troba el municipi.
- Davant d'emergències que puguin comportar, per la seva evolució, un greu risc per al municipi o danys a la població.

4.1.2. TASQUES PREVENTIVES I OPERATIVES ASSOCIADES A CADASCUN DELS NIVELLS

4.1.2.1. PROCEDIMENTS GENERALS

En època de risc, s'han de fer les següents accions generals preventives:

- Vigilar, coaccionar i denunciar si és oportú aquelles actuacions i negligències que poden ser motiu de produir una emergència.
- Accions pedagògiques a la població per tal que prenguin consciència i adoptin les mesures preventives per tal que en el cas d'emergència l'autoprotecció sigui el més efectiva possible.
- Informar-se de l'estat dels elements vulnerables i altres elements que podrien veure's afectats pel risc (ocupació, vulnerabilitat de les persones,...).
- Prendre totes aquelles mesures que en proporció a la situació de risc, permetin minorar les possibilitats que es pugui produir una emergència.

4.1.2.2. EN SITUACIÓ DE PRE-ALERTA

En general, en situació de pre-alerta, s'han de fer les actuacions següents:

Per a emergències on sigui possible una previsió, abans d'activar el Pla d'actuació municipal en alerta o en emergència, el municipi pot començar a fer tota una sèrie d'actuacions preventives per minimitzar les possibles conseqüències dels fenòmens previstos. Davant d'un avís preventiu de pre-alerta, s'han de fer les actuacions següents:

- Un seguiment de la situació (en funció al tipus d'emergència i a la probabilitat de la materialització del fenomen, aquest seguiment pot ser de tipus "intern" i per tant no sempre es contempla la informació a la població).
- Els grups actuants i entitats afectades procediran a fer les actuacions previstes en els seus plans d'actuació, entre d'altres: vigilància i control de zones de risc, mesures per la reducció del risc, preparació per a una possible evolució de l'emergència a llindars superiors (alerta o emergència).
- Una transmissió de la informació sobre qualsevol anomalia detectada que pugui ser significativa. Concretament, s'informa als membres del Comitè Municipal d'Emergència, als centres de coordinació i als grups locals actuants, si s'escau, d'acord amb els procediments establerts.
- Una possible convocatòria del consell assessor municipal, si es considera necessari.
- Comunicar al Centre de Coordinació Operativa de Catalunya (CECAT) (Tel. 977 29 76 00 / 977 29 76 00) que el Pla de Protecció Civil municipal es troba en situació de pre-alerta.
- Davant de la previsió del risc, el Centre Receptor d'Alarmes trametrà els corresponents avisos preventius segons els procediments establerts.

4.1.2.3. PROCEDIMENTS D'ACTIVACIÓ. INTERFASE AMB PLANS SUPERIORS

Detecció i notificació d'emergència:

ÀREA DE CONCERTACIÓ I ASSISTÈNCIA MUNICIPAL

Els avisos d'emergència associats a un pla especial de la Generalitat que rebi l'Ajuntament han de comunicar-se immediatament a:

- Telèfon únic d'emergències de Catalunya (112)
- Centre de Coordinació Operativa de Catalunya (CECAT) (Tel.977 29 76 00)

Procediments d'activació

El CECAT ha d'informar el Centre Receptor d'Alarmes local (CRA) dels municipis afectats o potencialment afectats per l'emergència, i per a determinats riscos li enviarà informació de referència com el mapa de risc. El CRA s'encarrega de comunicar-ho a l'alcalde.

En funció dels nivells i criteris que estableix el punt 3, l'alcalde activarà el Pla de protecció civil municipal, mitjançant el procediment establert, directament o a proposta de CECAT, o bé per indicació del director del Pla Especial de la Generalitat.

La interfase entre el Pla de protecció civil municipal i el Pla Especial de la Generalitat queda definida a partir de:

Els avisos que el CECAT fa al municipi. El CECAT enviarà un correu electrònic o una trucada informant que el Pla Especial de la Generalitat es troba activat.

La dependència de les funcions del responsable de l'emergència i del Comitè de Direcció tal com estan plantejades quan es produeix l'activació del Pla Especial de la Generalitat. Coordinació amb el director del Pla Especial de la Generalitat.

La configuració dels grups actuants locals establerts, adaptada a l'activació del Pla Especial de la Generalitat, fet que implica la integració dels grups d'actuació locals en els grups actuants del Pla Especial de la Generalitat i la coordinació amb la resta del grup.

La fase d'activació del Pla depèn de la corresponent fase del Pla Especial de la Generalitat i de la ubicació l'emergència respecte el municipi i l'impacte que la situació hi pugui tenir.

En general, en produir-se l'activació del Pla, s'ha de procedir a:

- La constitució del Comitè d'Emergències.
- L'avís d'activació als caps dels grups locals. Normalment s'ha de fer a través d'una trucada.
- La constitució dels grups actuants locals.
- La constitució del CECOPAL.
- La informació a la població sobre l'activació del Pla de protecció civil municipal i de les mesures de protecció a seguir d'acord amb les indicacions del director del Pla Especial de la Generalitat.
- En cas de ser constituït el CCA, l'establiment d'un contacte permanent.
- La mobilització de mitjans i recursos assignats al Pla.
- L'activació dels plans d'autoprotecció de la zona afectada.

- Una vegada activat el Pla i constituït el Consell Assessor, el CECOPAL i els grups locals, el director del Pla de protecció civil municipal ha de mantenir contacte permanent amb el director del Pla Especial de la Generalitat, amb el CCA i amb els responsables dels PAU corresponents.

En general, aquestes accions es concreten en cas d'alerta o emergència de la forma següent:

- Activació en alerta: suposa l'avís al Consell Assessor de l'Emergència. A criteri de l'alcalde o el director del Pla Especial de la Generalitat, es pot mobilitzar el Grup Local d'Intervenció.
- Activació en emergència: suposa la convocatòria del Consell Assessor de l'Emergència al CECOPAL i la mobilització dels grups actuants establerts en el Pla.

A continuació, es fa un recull de les actuacions principals a realitzar en cada cas, en funció del tipus de risc:

TASQUES PREVENTIVES I OPERATIVES ASSOCIADES AL RISC BÀSIC / TERRITORIAL	
FASE	TASQUES
PREALERTA	<ul style="list-style-type: none"> ▪ Seguiment de la situació: <ul style="list-style-type: none"> ○ Comunicats del CECAT ○ Informació meteorològica: https://www.meteo.cat/prediccio/municipal/431359 ○ Estat de la xarxa viària: https://mct.gencat.cat/ ○ Responsable de l'activitat (en cas de risc per concentració de persones). ▪ Connectar i tenir a mà l'emissora de la Xarxa Rescat.
ALERTA	<ul style="list-style-type: none"> ▪ Activar el Pla bàsic municipal i comunicar-ho al CECAT. ▪ Trucar al 112 si es necessita ajuda externa (bombers, mossos d'esquadra o SEM). ▪ Constituir el Comitè d'emergències municipal (veure ordre de trucades a la fitxa del CRA) i habilitar el CECOPAL. Activar els grups locals d'actuació que s'escaigui.
EMERGÈNCIA 1	<ul style="list-style-type: none"> ▪ Connectar i tenir a mà l'emissora de la Xarxa Rescat. ▪ Fer seguiment de la situació (fonts del punt anterior) i mantenir comunicació amb el CECAT.
EMERGÈNCIA 2	<ul style="list-style-type: none"> ▪ Avís als elements vulnerables i demanar si tenen necessitats especials. ▪ Controlar el trànsit i l'accés a les zones afectades per l'emergència (aquesta acció només pot ser informativa perquè el municipi no disposa de cap cos especialitzat per realitzar aquestes tasques).

TASQUES PREVENTIVES I OPERATIVES ASSOCIADES AL RISC BÀSIC / TERRITORIAL	
FASE	TASQUES
	<ul style="list-style-type: none"> ▪ Obrir i habilitar els centres d'acollida i fer l'acolliment de la població afectada, si escau. ▪ Col·laborar en les evacuacions, si escau. ▪ Habilitar punts d'informació a la població. ▪ Registre i organització dels voluntaris ocasionals. ▪ Comunicar canvis de fase d'activació del Pla bàsic d'emergències municipal al CECAT i als integrants del Comitè d'emergències municipal.

TASQUES PREVENTIVES I OPERATIVES ASSOCIADES AL RISC D'INCENDIS FORESTALS	
FASE	TASQUES
PREALERTA	<ul style="list-style-type: none"> ▪ Seguiment de la informació: <ul style="list-style-type: none"> ○ Comunicats del CECAT ○ Perill d'incendi forestal: https://agricultura.gencat.cat/ca/ambits/medi-natural/incendis-forestals/perill-incendi-diari-informe-setmanal/mapa-perill-incendi/index.html ○ Informació meteorològica: https://www.meteo.cat/prediccio/municipal/431359 ○ Estat de la xarxa viària: https://mct.gencat.cat/ ▪ Connectar i tenir a mà l'emissora de la Xarxa Rescat. ▪ Vigilància de les següents zones d'especial risc: <ul style="list-style-type: none"> ○ Complex Mas Boronat ○ Voltants del Nucli de Salomó ○ Circuit de Motocross de Salomó i masies ubicades al camí de la Polla Rossa ○ Masies del sector de la Coma
ALERTA	<ul style="list-style-type: none"> ▪ Activar el Pla d'actuació municipal per incendis forestals i comunicar-ho al CECAT.
EMERGÈNCIA	<ul style="list-style-type: none"> ▪ Trucar al 112 si es detecta un incendi. ▪ Constituir el Comitè d'emergències municipal (veure ordre de trucades a la fitxa del CRA) i habilitar el CECOPAL. Activar els grups locals d'actuació. ▪ Connectar i tenir a mà l'emissora de la Xarxa Rescat.

TASQUES PREVENTIVES I OPERATIVES ASSOCIADES AL RISC D'INCENDIS FORESTALS	
FASE	TASQUES
	<ul style="list-style-type: none"> ▪ Fer seguiment de la situació (fonts del punt anterior) i mantenir comunicació amb el CECAT. ▪ Controlar el trànsit i l'accés a les zones afectades per l'incendi. ▪ Avís als elements vulnerables, transmetre la mesura d'autoprotecció que estableixi bombers i demanar si tenen necessitats especials. ▪ Obrir i habilitar els centres d'acollida i fer l'acolliment de la població afectada, si escau. ▪ Col·laborar en les evacuacions, si escau. ▪ Habilitar punts d'informació a la població. ▪ Preparar l'avituallament dels grups locals que treballin en l'incendi. ▪ Registre i organització dels voluntaris ocasionals ▪ Comunicar canvis de fase d'activació del Pla d'actuació municipal al CECAT i als integrants del Comitè d'emergències municipal.

TASQUES PREVENTIVES I OPERATIVES ASSOCIADES AL RISC D'INUNDACIONS	
FASE	TASQUES
PREALERTA	<ul style="list-style-type: none"> ▪ Declarar la fase de prealerta del PAM ▪ Seguiment de la informació: <ul style="list-style-type: none"> ○ Comunicats del CECAT ○ Informació meteorològica: https://www.meteo.cat/prediccio/municipal/431359 ○ Estacions d'aforament: https://aplicacions.aca.gencat.cat/sentilo-catalog-web/component/map ○ Estat de la xarxa viària: https://mct.gencat.cat/ ▪ Connectar i tenir a mà l'emissora de la Xarxa Rescat. ▪ Mantenir-se en contacte amb el CECAT i reportar qualsevol informació rellevant. ▪ Informar als membres del Comitè d'Emergències Municipal. ▪ Informar a la població en general de les mesures d'autoprotecció a prendre i avisar als elements vulnerables. ▪ Avisar les activitats properes a les lleres o ubicades en zona inundable. ▪ Dur a terme les actuacions preventives necessàries per minimitzar el risc: <ul style="list-style-type: none"> ○ Revisar l'estat de les clavegueres i embornals ○ Avaluar la disponibilitat de mitjans operatius ○ Preparar material de senyalització i vehicles ○ Revisar l'estat de grups electrògens ▪ Vigilància de les següents zones d'especial risc o punts d'aforament: <ul style="list-style-type: none"> ○ EPC-PV-06: Pont de la carretera T-204 sobre el torrent de Salomó, a l'entrada del nucli urbà. ○ EPC-PV-07: Gual sobre el torrent de Salomó, al carrer del Raval de Can Toni. ○ EPC-PV-08: Pont del ferrocarril St. Vicenç de Calders – Lleida sobre el torrent de Salomó. ○ EPC-PV-09: Pas soterrat de torrent innominat sota el ferrocarril St. Vicenç de Calders – Lleida. ▪ Vigilància, senyalització, tallar l'accés en els següents punts d'actuació prioritària segons l'ACA i el Mapa de Protecció Civil de Catalunya: <ul style="list-style-type: none"> ○ PAP-1: Gual del camí de Vilabella, camí no asfaltat sobre el Gaià entre Vilabella i Salomó

TASQUES PREVENTIVES I OPERATIVES ASSOCIADES AL RISC D'INUNDACIONS	
FASE	TASQUES
	<ul style="list-style-type: none"> ○ PAP-2: Pont del Ferrocarril SAt. Vicenç de Calders – Lleida sobre el riu Gaià entre Vilabella i Salomó (Estructures de les vies de comunicació). ○ PAP-3: Estació d'aforament de Vilabella. Passarel·la sobre el Gaià prop de la carretera a Vilabella (estructures de protecció per a l'erosió). <ul style="list-style-type: none"> ▪ Avisar aquelles persones que facin activitats a la llera del riu.
ALERTA	<ul style="list-style-type: none"> ▪ Les accions descrites a la fase de prealerta si no s'han fet. ▪ Activar el Pla d'actuació municipal per inundacions i comunicar-ho al CECAT. ▪ Constituir el CECOPAL (veure ordre de trucades a la fitxa del CRA), convocar el Consell Assessor Municipal, els grups actuants i mitjans i recursos del municipi. ▪ Garantir la comunicació entre el CECOPAL i el CECAT en especial la informació de les afectacions i de la necessitat de suport. ▪ Avaluar els riscos derivats de la inundació ▪ Reforçar les actuacions preventives necessàries per minimitzar el risc i protegir la població: <ul style="list-style-type: none"> ○ Vigilància de les zones inundables i lleres. ○ Tancar o establir controls d'accessos en zones inundables com: guals, passos baixos, accessos a llera. ○ Prohibir aparcar en rambles, rieres i zones molt inundables en general. ○ Valorar i preveure la suspensió d'activitats de pública concurrència a l'exterior i activitats a les lleres. ○ Valorar i preveure l'aplicació puntual de mesures extraordinàries urgents de protecció a la població com restriccions de la mobilitat, confinaments, evacuacions, suspensió d'activitats, etc... ○ Preveure la possible apertura de centres d'acollida. ▪ Vigilància, senyalització, tallar l'accés en els següents punts d'actuació prioritària segons l'ACA i el Mapa de Protecció Civil de Catalunya: <ul style="list-style-type: none"> ○ PAP-1: Gual del camí de Vilabella, camí no asfaltat sobre el Gaià entre Vilabella i Salomó ○ PAP-2: Pont del Ferrocarril SAt. Vicenç de Calders – Lleida sobre el riu Gaià entre Vilabella i Salomó (Estructures de les vies de comunicació).

TASQUES PREVENTIVES I OPERATIVES ASSOCIADES AL RISC D'INUNDACIONS	
FASE	TASQUES
	<ul style="list-style-type: none"> ○ PAP-3: Estació d'aforament de Vilabella. Passarel·la sobre el Gaià prop de la carretera a Vilabella (estructures de protecció per a l'erosió). ▪ Col·laborar en l'aplicació de les mesures ordenades per la direcció del Pla INUNCAT, en especial en el confinament o les evacuacions que siguin necessàries.
EMERGÈNCIA	<ul style="list-style-type: none"> ▪ Activar el PAM en fase d'emergència i comunicar-lo al CECAT i als integrants del Comitè d'emergència municipal ▪ Aplicar mesures extraordinàries urgents de protecció a la població com ara restriccions de la mobilitat, confinaments, evacuacions, suspensió o tancament d'activitats, etc... Inicialment a les zones inundables freqüents (T-10 i en les identificades d'acord amb les dades històriques) i en funció de l'evolució de la inundació ampliar progressivament a T-100, T-500 o altres zones inundables de referència. ▪ Gestionar les incidències i afectacions relacionades amb els serveis bàsics. ▪ Atendre la població afectada, en especial la molt vulnerable. ▪ Gestionar els centres d'acollida si s'han constituït. ▪ Registre i organització dels voluntaris ocasionals. ▪ En el cas de trencament o averia greu d'una presa, evacuar la població potencialment afectada.
REHABILITACIÓ	<ul style="list-style-type: none"> ▪ Mantenir l'operativitat del CECOPAL per coordinar les actuacions en el seu terme municipal. ▪ Mantenir els recursos necessaris per acollir i abastir la població potencialment afectada, especialment les primeres 72 hores. ▪ Detectar les necessitats des de la perspectiva dels serveis socials de les persones afectades. ▪ Habilitar punts d'informació als afectats. ▪ Avaluar l'estat de les edificacions (habitabilitat). ▪ Valorar els danys en les infraestructures associades als serveis bàsics (aigua, gas, electricitat, sanejament, telecomunicacions...) de la seva competència. ▪ Restablir els subministraments bàsics de titularitat municipal.

TASQUES PREVENTIVES I OPERATIVES ASSOCIADES AL RISC D'INUNDACIONS	
FASE	TASQUES
	<ul style="list-style-type: none"> ▪ Valorar els danys en les infraestructures associades a la mobilitat que siguin de titularitat municipal. ▪ Habilitar provisionalment les vies de comunicació que siguin de titularitat municipal fins que no es puguin reconstruir. ▪ Obrir vies de comunicació per accedir als nuclis de població o zones que puguin haver quedat aïllades. ▪ Habilitar transport públic provisional. ▪ Identificar i avaluar els danys ocasionats en els béns públics o altres serveis municipals: serveis d'atenció psicosocial, serveis de gestió d'emergències, transport col·lectiu, centres educatius, serveis funeraris... ▪ Retirar els residus i traslladar-los a zones allunyades de nuclis de població per ubicar-los provisionalment. ▪ Neteja i sanejament de les àrees afectades.

TASQUES PREVENTIVES I OPERATIVES ASSOCIADES AL RISC DE NEVADES	
FASE	TASQUES
PREALERTA	<ul style="list-style-type: none"> ▪ Seguiment de la informació: <ul style="list-style-type: none"> ○ Comunicats del CECAT ○ Informació meteorològica: https://www.meteo.cat/prediccio/municipal/431359 ○ Estat de la xarxa viària: https://mct.gencat.cat/ ▪ Connectar i tenir a mà l'emissora de la Xarxa Rescat. ▪ Fer seguiment de la situació als punts següents: <ul style="list-style-type: none"> ○ Camí de la Polla Rossa ○ Camí d'accés al complex Mas Boronat ▪ Comprar més fundents, si és necessari, a: <ul style="list-style-type: none"> ○ Benzineres més properes al municipi. ▪ Senyalitzar els següents punts conflictius per risc de glaçades: <ul style="list-style-type: none"> ○ Caretera T-202 ▪ Habilitar zones d'aparcaments de vehicles a: <ul style="list-style-type: none"> ○ Passeig Joan Creus Cañellas al costat de les pistes de petanca. ○ Escola Josep Nin

TASQUES PREVENTIVES I OPERATIVES ASSOCIADES AL RISC DE NEVADES	
FASE	TASQUES
ALERTA	<ul style="list-style-type: none"> ▪ Activar el Pla d'actuació municipal per nevades i comunicar-ho al CECAT. ▪ Trucar al 112 si es necessita ajuda externa (bombers, mossos d'esquadra o SEM). ▪ Constituir el Comitè d'emergències municipal (veure ordre de trucades a la fitxa del CRA) i habilitar el CECOPAL. Activar els grups locals d'actuació. ▪ Connectar i tenir a mà l'emissora de la Xarxa Rescat. ▪ Fer seguiment de la situació (font del punt anterior), vigilància dels gruixos de neu i mantenir comunicació amb el CECAT. ▪ Senyalitzar, tallar o controlar les següents vies de la xarxa viària: <ul style="list-style-type: none"> ○ Carretera T-202 ▪ Suspendre esdeveniments públics, activitats esportives i recreatives a l'aire lliure. ▪ Avís als elements vulnerables i demanar si tenen necessitats especials. ▪ Demanar la col·laboració de la població pel que fa a la neteja de les voreres i terrats.
EMERGÈNCIA	<ul style="list-style-type: none"> ▪ Obrir i habilitar els centres d'acollida i fer l'acolliment de la població afectada, si escau. ▪ Col·laborar en les evacuacions que siguin necessàries. ▪ Registre i organització dels voluntaris ocasionals. ▪ Comunicar canvis de fase d'activació del Pla d'actuació municipal al CECAT i als integrants del Comitè d'emergències municipal.

TASQUES PREVENTIVES I OPERATIVES ASSOCIADES AL RISC SÍSMIC	
FASE	TASQUES
PREALERTA	<ul style="list-style-type: none"> ▪ Seguiment de la informació: <ul style="list-style-type: none"> ○ Comunicats del CECAT ○ Institut Cartogràfic i Geològic de Catalunya: https://www.icgc.cat/ca/Ambits-tematics/Riscos-i-emergencies/Terratremols ○ Estat de la xarxa viària: https://mct.gencat.cat/

	<ul style="list-style-type: none"> ▪ Connectar i tenir a mà l'emissora de la Xarxa Rescat.
<p>ALERTA</p> <p>EMERGÈNCIA</p>	<ul style="list-style-type: none"> ▪ Activar el Pla d'actuació municipal per sismes i comunicar-ho al CECAT. ▪ Trucar al 112 si es necessita ajuda externa (bombers, mossos d'esquadra o SEM). ▪ Constituir el Comitè d'emergències municipal (veure ordre de trucades a la fitxa del CRA) i habilitar el CECOPAL. Activar els grups locals d'actuació. ▪ Connectar i tenir a mà l'emissora de la Xarxa Rescat. ▪ Fer seguiment de la situació i mantenir comunicació amb el CECAT. ▪ Avís als elements vulnerables i demanar si tenen necessitats especials. ▪ Controlar el trànsit i l'accés a les zones afectades. ▪ Inspecció dels edificis de major risc del municipi per detectar possibles danys: <ul style="list-style-type: none"> ○ Equipaments públics: veure llistat d'elements vulnerables ○ Edificis de més de 5 plantes: veure llistat d'elements vulnerables ○ Edificis més antics: veure llistat d'elements vulnerables ○ Edificis singulars: veure llistat d'elements vulnerables ▪ Suspendre esdeveniments públics i altres activitats, si escau. ▪ Obrir i habilitar els centres d'acollida i fer l'acolliment de la població afectada, si escau. ▪ Col·laborar en les evacuacions que siguin necessàries. ▪ Registre i organització dels voluntaris ocasionals ▪ Comunicar canvis de fase d'activació del Pla d'actuació municipal al CECAT i als integrants del Comitè d'emergències municipal.

TASQUES PREVENTIVES I OPERATIVES ASSOCIADES AL RISC DE VENTADES

<p>PREALERTA</p>	<ul style="list-style-type: none"> ▪ Seguiment de la situació: <ul style="list-style-type: none"> ○ Comunicats del CECAT ○ Informació meteorològica: https://www.meteo.cat/prediccio/municipal/431359 ○ Estat de la xarxa viària: https://mct.gencat.cat/ ▪ Connectar i tenir a mà l'emissora de la Xarxa Rescat. ▪ Vigilància de les següents zones d'especial risc.
-------------------------	---

<p>ALERTA</p> <p>EMERGÈNCIA</p>	<ul style="list-style-type: none"> ▪ Activar el Pla d'actuació municipal per risc de vent i comunicar-ho al CECAT. ▪ Trucar al 112 si es necessita ajuda externa (bombers, mossos d'esquadra o SEM). ▪ Constituir el Comitè d'emergències municipal (veure ordre de trucades a la fitxa del CRA) i habilitar el CECOPAL. Activar els grups locals d'actuació que s'escaigui. ▪ Connectar i tenir a mà l'emissora de la Xarxa Rescat. ▪ Fer seguiment de la situació (fonts del punt anterior) i mantenir comunicació amb el CECAT. ▪ Senyalitzar, tallar o controlar les següents vies de la xarxa viària: <ul style="list-style-type: none"> ○ T-204 ▪ Fer vigilància i neteja de la xarxa viària local i passos de vianants (arbres trencats, mobiliari urbà, runes, etc.). ▪ Habilitar zones d'aparcaments de vehicles a: <ul style="list-style-type: none"> ○ Passeig Joan Creus Cañellas al costat de les pistes de petanca. ○ Escola Josep Nin ▪ Suspendre esdeveniments i activitats esportives i recreatives a l'aire lliure que puguin tenir risc per tempestes elèctriques o caiguda de branques o arbres. ▪ Avis als elements vulnerables, comunicant les mesures d'autoprotecció que s'estableixin des de la direcció del Pla, en cas de dubte, recomanar el confinament, i demanar si tenen necessitats especials. ▪ Fer l'avituallament dels elements vulnerables amb concentració de persones que no siguin autosuficients si el confinament és llarg. ▪ Obrir i habilitar els centres d'acollida i fer l'acolliment de la població afectada, si escau. ▪ Col·laborar en les evacuacions, si escau. ▪ Registre i organització dels voluntaris ocasionals. ▪ Comunicar canvis de fase d'activació del Pla d'actuació municipal al CECAT i als integrants del Comitè d'emergències municipal.
---	--

4.1.3. AVISOS : ORGANITZACIÓ, SISTEMES I RECORREGUTS

Notificació d'alerta a la població, per posar en pràctica les mesures d'autoprotecció com el confinament o l'evacuació.

- Sistemes/mitjans d'avís a la població:
 - Telefonia fixa i mòbil.
 - EBando – Egora
 - Grups de Whatsapp
 - Pàgina web del municipi: <https://salomo.cat/>
 - Instagram

Responsabilitat: amb caràcter immediat, l'Alcalde o Alcaldessa. Quan el Pla Especial de la Generalitat està activat, aquesta responsabilitat és compartida amb el Director del Pla Especial de la Generalitat.

Direcció i coordinació de les tasques d'avís: L'Alcalde o Alcaldessa, a més del dispositiu municipal corresponent, tindrà el suport per executar aquestes tasques del Grup Local d'Avís i el del Pla Especial de la Generalitat.

RISC PER FRED / CALOR INTENSA			
MISSATGE	RESPONSABLE	MITJANS	DESTINATARIS
Avís als elements vulnerables	Agutzil	Telefonia, pàgina web	Elements Vulnerables
Evacuació / Confinament	Alcalde	Telefonia, pàgina web	Població
Petició d'espais	Alcalde	Telefonia	Responsable des centres d'acollida,
Informatiu	Gabinet d'informació	Telefonia, pàgina web	Premsa, Població

RISC PER ACTES DE PÚBLICA CONCURRÈNCIA			
MISSATGE	RESPONSABLE	MITJANS	DESTINATARIS
Avís als elements vulnerables	Agutzil	Telefonia, pàgina web	Elements Vulnerables
Evacuació / Confinament	Alcalde	Telefonia, pàgina web	Població
Petició d'espais	Alcalde	Telefonia	Responsable des centres d'acollida,
Informatiu	Gabinet d'informació	Telefonia, pàgina web	Premsa, Població

RISC EN EL TRANSPORT DE VIATGERS PER FERROCARRIL			
MISSATGE	RESPONSABLE	MITJANS	DESTINATARIS
Avís als elements vulnerables	Agutzil	Telefonia, pàgina web	Elements Vulnerables
Evacuació / Confinament	Alcalde	Telefonia, pàgina web	Població
Petició d'espais	Alcalde	Telefonia	Responsable des centres d'acollida,
Informatiu	Gabinet d'informació	Telefonia, pàgina web	Premsa, Població

RISC PER INCENDIS FORESTALS			
MISSATGE	RESPONSABLE	MITJANS	DESTINATARIS
Avís als elements vulnerables	Agutzil	Telefonia, pàgina web	Elements Vulnerables
Evacuació / Confinament	Alcalde	Telefonia, pàgina web	Població
Petició d'espais	Alcalde	Telefonia	Responsable des centres d'acollida,
Informatiu	Gabinet d'informació	Telefonia, pàgina web	Premsa, Població

RISC PER INUNDACIONS			
MISSATGE	RESPONSABLE	MITJANS	DESTINATARIS
Avís als elements vulnerables	Agutzil	Telefonia, pàgina web	Elements Vulnerables
Evacuació / Confinament	Alcalde	Telefonia, pàgina web	Població
Petició d'espais	Alcalde	Telefonia	Responsable des centres d'acollida,
Informatiu	Gabinet d'informació	Telefonia, pàgina web	Premsa, Població

RISC PER NEVADES			
MISSATGE	RESPONSABLE	MITJANS	DESTINATARIS
Avís als elements vulnerables	Agutzil	Telefonia, pàgina web	Elements Vulnerables
Evacuació / Confinament	Alcalde	Telefonia, pàgina web	Població
Petició d'espais	Alcalde	Telefonia	Responsable des centres d'acollida,
Informatiu	Gabinet d'informació	Telefonia, pàgina web	Prensa, Població

RISC PER SISMES			
MISSATGE	RESPONSABLE	MITJANS	DESTINATARIS
Avís als elements vulnerables	Agutzil	Telefonia, pàgina web	Elements Vulnerables
Evacuació / Confinament	Alcalde	Telefonia, pàgina web	Població
Petició d'espais	Alcalde	Telefonia	Responsable des centres d'acollida,
Informatiu	Gabinet d'informació	Telefonia, pàgina web	Prensa, Població

RISC PER VENTADES			
MISSATGE	RESPONSABLE	MITJANS	DESTINATARIS
Avís als elements vulnerables	Agutzil	Telefonia, pàgina web	Elements Vulnerables
Evacuació / Confinament	Alcalde	Telefonia, pàgina web	Població
Petició d'espais	Alcalde	Telefonia	Responsable des centres d'acollida,
Informatiu	Gabinet d'informació	Telefonia, pàgina web	Prensa, Població

4.1.4. PROCEDIMENTS DE RELACIÓ I D'INTEGRACIÓ AMB ELS PLANS D'ÀMBIT SUPERIOR

El pla ha de preveure la integració i coordinació amb altres plans d'àmbit superior que es poguessin activar de forma simultània amb el pla.

Aquesta coordinació es reflecteix, bàsicament, en els següents aspectes:

FASE EMERGÈNCIA	RESPONSABLE	ACCIÓ	MITJÀ
Inici	Alcalde	Comunicar activació del Pla al CECAT	Telèfon, correu electrònic o Xarxa Rescat
Durant	Ajuntament	Sol·licitud d'ajuda externa, si s'escau al 112	Telèfon
Durant	Alcalde	Intercanvi informació amb el CECAT	Telèfon, correu electrònic o Xarxa Rescat
Durant	Grups locals d'actuació	Col·laboració amb cossos d'emergència	Presencialment
Fi	Alcalde	Comunicar desactivació Pla al CECAT	Telèfon, correu electrònic o Xarxa Rescat



4.2. MESURES DE PROTECCIÓ A LA POBLACIÓ

4.2.1. SUSPENSIÓ O LIMITACIÓ PREVENTIVA D'ESDEVENIMENTS O ACTIVITATS

Per als esdeveniments o les activitats dins o prop de zona de perill que puguin comportar una situació de risc important o d'augment significatiu del risc, caldrà valorar la seva suspensió. Per exemple, si es tracta d'un esdeveniment prop de zona inundable i es coneix que el perill d'inundació és imminent.

Això s'aplica també a esdeveniments o activitats que puguin augmentar el perill. Per exemple, si són activitats que puguin iniciar un incendi forestal i es trobin a menys de 500m d'una massa boscosa, malgrat ens trobem fora del període de prohibició per a aquestes activitats.

De manera similar, caldrà suspendre aquests esdeveniments i activitats si el director del pla de la Generalitat de Catalunya que es trobi activat així ho requereixi, dins del marc de les mesures preventives del pla.

4.2.2. EXECUCIÓ DE L'EVACUACIÓ

L'evacuació o l'allunyament consisteixen a desplaçar els usuaris o la població afectada a altres llocs o dependències en zona segura.

Cal tenir previst els elements a desallotjar i l'habilitació de llocs d'allotjament temporal per a aquelles persones de pas o residents que no puguin arribar al seu destí o aquelles que han hagut d'abandonar els seus habitatges. També és fonamental que la població sàpiga com actuar en cas d'evacuació.

Responsabilitat de la decisió d'efectuar l'evacuació de la població: L'Alcalde o Alcaldessa. Quan el Pla Especial de la Generalitat està activat, aquesta responsabilitat recau en última instància en el Director del Pla Especial de la Generalitat.

Direcció i coordinació de les tasques d'evacuació: L'Alcalde o Alcaldessa (a més del dispositiu municipal corresponent), comptant amb el suport del Grup Local d'Avisos i el del Pla Especial de la Generalitat per executar-les. Les tasques d'evacuació van íntimament lligades a les d'avís a la població descrites anteriorment.

Direcció i coordinació de les tasques d'acollida: L'Alcalde o Alcaldessa (a més del dispositiu municipal previst), comptant amb el Grup Local Logístic i d'Acollida.

Llocs de possible evacuació: Les zones a evacuar es definiran d'acord amb la localització i les característiques de l'emergència.

EVALUACIONS PER RISC	
RISC (PLA ESPECIAL)	CRITERI
Incendis forestals (INFOCAT)	Si l'evacuació es pot fer garantint la seguretat de la població afectada, es durà a terme l'evacuació. En cas de que la zona sigui propera a l'incendi forestal o s'impedeixi l'evacuació, s'optarà pel confinament com a mesura més segura.
Inundacions (INUNCAT)	Si l'evacuació es pot fer garantint la seguretat de la població afectada, es durà a terme l'evacuació. En cas de que la zona sigui propera a la inundació o s'impedeixi l'evacuació, s'optarà pel confinament com a mesura més segura.
Nevades (NEUCAT)	En cas d'un episodi de nevades, la consigna serà el confinament com la mesura més segura, sempre seguint els consells d'autoprotecció corresponents a aquest risc.
Sismes (SISMICAT)	En cas d'un episodi de sismes, s'optarà pel confinament com la mesura més segura, sempre seguint els consells d'autoprotecció corresponents a aquest risc.
Ventades (VENTCAT)	En cas d'un episodi de fortes ventades, s'optarà pel confinament com la mesura més segura, sempre seguint els consells d'autoprotecció corresponents a aquest risc.

Relació de mitjans de transport: vegeu al document 6 que acompanya aquest manual el Catàleg de Mitjans i Recursos on s'especifiquen els que corresponen a aquest risc. En cas de necessitar més mitjans, s'han de sol·licitar al Centre de Coordinació Operativa de Catalunya (CECAT).

4.2.3. PAUTES DE CONFINAMENT

En determinades circumstàncies en què no es pugui dur a terme l'evacuació en condicions de seguretat de la població ubicada en zona de risc, el confinament als habitatges i edificis pot esdevenir la mesura de protecció més adient. Es tractaria de refugiar-se dins dels edificis, tancar totes les obertures i entrades de les edificacions (portes, persianes, porticons) i situar-se el més lluny possible de la part de l'edifici on impactaria l'efecte de l'emergència (allau), en les parts superiors (inundacions), en les parts més interiors i allunyades de l'atmosfera exterior i tancar la ventilació (accidents amb substàncies perilloses), etc., en cas que l'emergència es desencadenés i afectés l'edifici.

A l'hora de valorar la conveniència o no de confinar la població i de restringir el moviment de les persones, cal tenir en compte si les edificacions a la zona d'arribada dels efectes de l'emergència poden funcionar.

Les zones de confinament es definiran d'acord amb la localització i les característiques de l'emergència.

4.2.4. CONTROL D'ACCESSOS

L'objectiu del control d'accessos és impedir que persones i vehicles aliens a la gestió de l'emergència puguin entrar en la zona de risc. D'aquesta manera s'impedeix que aquestes persones es posin en perill i es garanteix que no destorben els grups actuant a la zona de risc. Pot ser necessari, en el seu cas, en control i l'ordenació del tràfic en les zones adjacents, amb l'objecte de facilitar l'arribada de nous recursos.

S'estableix control d'accessos als punts següents:

No es desenvolupa aquest apartat ja que el municipi no disposa de grup d'ordre.

4.2.5. CENTRES D'ACOLLIDA. TIPOLOGIA

El càlcul de la capacitat es pot tenir en compte: del total de la superfície del local, comptar amb la meitat per l'acollida de persones. Assignar 3m² per persona o 2m² per persona si són unitats familiars. L'altra meitat del local s'utilitzarà per dur a terme tasques de gestió, administratives, magatzem, etc.

Codi mapa	CA-01	CA-02	CA-03
Nom	Escola Josep Nim	Casal Salmonenc	Sala Polivalent (edifici Ajuntament)
Responsable			
Adreça	Raval Cal Toni, 9	Passeig Joan Creus Cañellas, 2	Avinguda de Catalunya, 4
Capacitat	80	45	20
Llits	No	No	No
Calefacció	Si	No	Si
Aire acondicionat	No	No	No
WC	Si	Si	Si
Dutxes	Si	Si	Si

5. DOCUMENT 5. Fitxes d'actuació

5.1. FITXES D'ACTUACIÓ

5.1.1. CENTRE RECEPTOR D'ALARMES (CRA)

FITXA D'ACTUACIÓ 1	CENTRE RECEPTOR D'ALARMES (CRA)
ACCIONS A REALITZAR	
<p><u>FUNCIONS / ACCIONS</u></p> <ul style="list-style-type: none"> ▪ Avís del sinistre o previsió de risc <p><u>Situacions de pre-alerta</u></p> <ul style="list-style-type: none"> ▪ Ha d'avisar al CECAT. ▪ Ha d'avisar el coordinador tècnic municipal i l'alcalde. ▪ Ha d'avisar, si l'alcalde ho creu convenient, aquelles persones que hagin de prendre les mesures preventives necessàries. ▪ N'ha de fer el seguiment. <p><u>Alerta i emergència</u></p> <ul style="list-style-type: none"> ▪ Ha d'annotar les dades. ▪ Ha d'avisar: <ul style="list-style-type: none"> ○ al CECAT (Tel. 977 29 76 00) en cas que l'avís no l'hagin fet ells. ○ al 112 ○ El coordinador tècnic municipal i l'alcalde. ○ Els caps dels grups locals i del gabinet de premsa. ○ Els membres del consell assessor, en cas que el director del pla ho disposi. ○ Els serveis municipals que puguin afrontar el sinistre ○ En cas de risc d'incendi forestal, avisar als responsables de l'ADF. ▪ Obtenir informació a través d'informadors municipal. ▪ En cas que el Pla s'activi de manera formal, ha d'avisar els membres del Consell Assessor i el Gabinet de Premsa. <p><u>MITJANS I RECURSOS</u></p> <ul style="list-style-type: none"> ▪ Comunicacions i recursos material de l'Ajuntament. <p><u>LLOC ON DIRIGIR-SE</u></p> <ul style="list-style-type: none"> ▪ Centre Receptor d'Alarmes (CRA) <p><u>DOCUMENTACIÓ NECESSÀRIA</u></p> <ul style="list-style-type: none"> ▪ Llistat telefònic (Document 6 del DUPROCIM). ▪ Si s'escau, informació sobre avisos a elements vulnerables per a diferents supòsits. 	

5.1.2. RESPONSABLE MUNICIPAL DE L'EMERGÈNCIA

FITXA D'ACTUACIÓ 2	RESPONSABLE MUNICIPAL DE L'EMERGÈNCIA
ACCIONS A REALITZAR	
<p><u>FUNCIONS / ACCIONS</u></p> <ul style="list-style-type: none"> ▪ Avís del sinistre o de la previsió de risc: ha de contactar amb el CRA per iniciar la roda de trucades, ja establerta a la fitxa d'actuació 1 (CRA). ▪ N'ha de fer una valoració inicial (tot ampliant, si cal, la informació): <ul style="list-style-type: none"> ○ S'hi ha de determinar amb exactitud el lloc de l'emergència. ○ Les persones afectades. ○ Els danys materials ○ Informació de referència. Per exemple per incendis forestals l'estat dels camins d'accés. ▪ Ha de contactar amb el CECAT (977 29 76 00) per tal de: <ul style="list-style-type: none"> ○ Confirmar l'avís, ampliar i contrastar la informació. ○ Preguntar si s'ha activat el Pla Especial de la Generalitat i si es constitueix el CCA o no (en cas afirmatiu, s'ha de demanar on es localitza i la forma de comunicació prevista). ○ Donar els telèfons de contacte de l'Ajuntament i del CECOPAL. <p><u>Pre-alerta:</u></p> <ul style="list-style-type: none"> ▪ Ha d'informar i de donar l'ordre als responsables dels grups actuants de preparar totes les mesures preventives necessàries i els equips de resposta per l'emergència que es podran necessitar en cas de materialitzar-se les situacions d'emergència previstes. ▪ Per exemple, en el cas de previsió de nevades, fer els avisos a la brigada d'obres per tal de què faci les actuacions pertinents per posar a punt tots els mitjans de prevenció i equips de resposta per l'emergència. Entre aquestes tasques, hi haurà: fer la previsió i recollida de material fundent, revisar el material de neteja de les carreteres. ▪ Donar les instruccions d'enllestir, a nivell municipal, totes aquelles operacions de manteniment que puguin afectar els serveis bàsics, en cas de materialitzar-se les situacions d'emergència previstes. ▪ Ha de donar l'ordre de que es faci un seguiment de la situació. ▪ Ha de recordar al CRA la necessitat que informi als membres del Comitè Municipal d'Emergència, als centres de coordinació i als grups locals actuants, si s'escau. ▪ Ha de recordar al CRA la necessitat que comuniquin al CECAT (Tel. 977 29 76 00) que el Pla de Protecció Civil Municipal es troba en situació de pre-alerta. <p><u>Alerta</u></p>	

FITXA D'ACTUACIÓ 2	RESPONSABLE MUNICIPAL DE L'EMERGÈNCIA
ACCIONS A REALITZAR	
<ul style="list-style-type: none"> ▪ Ha de donar l'ordre de fer prendre les mesures preventives necessàries en cas de materialitzar-se les emergències previstes. Per exemple: ha d'ordenar, si s'escau, inici del repartiment de fundents als punts conflictius en cas de nevades. ▪ D'acord amb el llistat d'elements vulnerables recollits en el Pla, preveure el desallotjament d'aquells elements que s'escaiguin. ▪ Donar l'ordre d'informar als elements vulnerables. ▪ Ha de donar l'ordre al cap del grup logístic de començar a preparar l'avituellament que puguin necessitar, en cas de confinament, els possibles elements més vulnerables. ▪ Preveure tots els mitjans necessaris per atendre a aquelles persones que hagin de seguir tractaments mèdics inajornables que puguin quedar interromputs a causa de l'emergència (per exemple per nevades). ▪ Si el Pla Especial de la Generalitat es troba en situació d'alerta, ha de gestionar la coordinació entre el Pla de Protecció Civil municipal i el Pla Especial. ▪ Si ho creu convenient, ha de donar l'ordre d'activar formalment el Pla en el nivell d'alerta i encomanar al CRA l'avís dels membres del Comitè Municipal de l'Emergència, sense convocar-los, ja establerta a la fitxa d'actuació 1 (CRA). Comunicar aquesta activació al CECAT (Tel. 977 29 76 00). ▪ Ha de fer el seguiment de l'alerta i, si ho creu convenient, ha de dirigir-se al CECOPAL. ▪ Ha de fer el manteniment de contactes amb el CECAT. ▪ L'alcalde ha de vetllar per tal que els mitjans de comunicació municipal informin a la població sobre la situació, sobre les actuacions que s'estan fent a nivell municipal i sobre els consells a seguir en cas que les previsions es materialitzin. En cas que el CECAT hagi emès un comunicat d'activació del Pla Especial de la Generalitat en fase d'alerta, l'alcalde vetllarà per tal que la informació a la població estigui en concordança amb les directrius del gabinet d'informació del Pla Especial de la Generalitat. 	
<p><u>Emergència</u></p>	
<ul style="list-style-type: none"> ▪ Ha de contactar amb el director del Pla Especial de la Generalitat per concretar l'activació del Pla de forma coordinada. Ha d'activar el Pla en emergència i encomanar al CRA l'avís i convocatòria al CECOPAL dels membres del Comitè municipal de l'Emergència, ja establerta a la fitxa d'actuació 1 (CRA). Comunicar aquesta activació al CECAT (Tel. 977 29 76 00). ▪ Amb el Comitè municipal de l'Emergència, ha de decidir la constitució dels grups locals d'actuació. 	

FITXA D'ACTUACIÓ 2	RESPONSABLE MUNICIPAL DE L'EMERGÈNCIA
ACCIONS A REALITZAR	
<ul style="list-style-type: none"> ▪ Ha de preparar el CECOPAL i les dependències de la Policia Local per utilitzar-los com a centres d'operacions. Ha d'ampliar, si és possible, les línies i els aparells de comunicació (telèfon, fax i ràdio). ▪ Ha d'avaluar els possibles riscos a la població. ▪ Ha de preveure amb el cap de Bombers de la Generalitat i amb el CECAT els possibles confinament/evacuacions i posterior acollida dels elements vulnerables. ▪ Ha de donar l'ordre de prendre les mesures preventives necessàries i/o d'intervenció en el sinistre. (Per més informació, consultar el Document 4, Punt 1.2) <ul style="list-style-type: none"> - Incendis forestals: Avisar i donar suport a l'ADF i mitjans d'ajuda externa. - Inundació: <ul style="list-style-type: none"> ○ Vigilància, senyalització, tallar l'accés i altres actuacions si s'escau de les següents zones d'especial risc: <ul style="list-style-type: none"> ▪ PVP-1: Pont de la Ctra. T204 sobre el torrent de Salomó, a l'entrada del nucli urbà. ▪ PVP-2: Gual sobre el torrent de Salomó, al carrer del Raval de Cal Toni. ▪ PVP-3: Pont del ferrocarril St. Vicenç de Calders – Lleida sobre el riu Gaià. ▪ PVP-4: Pas soterrat de torrent innominat sota el ferrocarril St. Vicenç de Calders – Lleida. ○ Vigilància, senyalització, tallar l'accés i altres actuacions si s'escau de les següents zones d'especial risc: <ul style="list-style-type: none"> ▪ PAP-01: Gual de la Carrerada de Valls al Vendrell, camí no asfaltat sobre el Gaià entre Vilabella i Salomó ▪ PAP-02: Pont del ferrocarril St. Vicenç Calders – Lleida sobre el riu Gaià entre Vilabella i Salomó. ▪ PAP-03: Estació d'aforament de Vilabella. Pasarel·la sobre el Gaià prop de carretera a Vilabella. ○ Tancar els següents espais públics inundables (si cal evacuar es decidirà conjuntament amb bombers): <ul style="list-style-type: none"> ▪ Carrer Nou ▪ Carrer del Torrent ▪ Carrer de la Muralla ▪ Carrer de Tenerife ▪ Pg. De Joan Creus Cañellas ○ Suspendre els esdeveniments públics a l'aire lliure que puguin tenir risc per tempestes elèctriques o caiguda de branques o arbres. ▪ Ha de verificar la realització de les tasques encomanades al municipi. Especialment: <ul style="list-style-type: none"> - Avisos a la població, especialment dels elements vulnerables. - Tasques d'evacuació i acollida. 	

FITXA D'ACTUACIÓ 2	RESPONSABLE MUNICIPAL DE L'EMERGÈNCIA
ACCIONS A REALITZAR	
<ul style="list-style-type: none"> - Organització de la logística municipal. - Suport a la intervenció. - Consells a la població. En cas que el CECAT hagi emès un comunicat d'activació del Pla Especial en fase d'emergència, l'alcalde vetllarà per tal que la informació a la població estigui en concordança amb les directrius del gabinet d'informació de la DGPC. ▪ Ha de sol·licitar el suport dels grups actuants del Pla Especial de la Generalitat especialment del Grup d'Ordre. ▪ Ha de fer el seguiment de l'emergència des del CECOPAL. Al llarg de l'emergència ha de mantenir contactes amb el director del Pla Especial de la Generalitat, i el CCA, per fer el seguiment de la situació, ha de contrastar les informacions i preveure possibles necessitats. ▪ Ha de posar-se en comunicació amb els responsables dels serveis municipals per tal de conèixer l'estat del subministrament de llum, de gas, d'aigua, dels transports urbans i interurbans. ▪ Ha de preveure amb el cap de Bombers els elements vulnerables i en el seu cas, els possibles desallotjaments i evacuacions. ▪ Ha de recollir informació i transmetre les dades significatives al Gabinet d'Informació del Pla Especial de la Generalitat. Conjuntament amb aquest Gabinet d'Informació, ha d'atendre la premsa que es desplaci a cobrir l'emergència. Els donarem, si cal, la informació exclusivament a nivell municipal. Les dades de caràcter global, les ha de donar sempre el Gabinet d'Informació del Director del Pla Especial de la Generalitat. ▪ Decretar mobilitzacions i expropiacions temporals, en cas que sigui necessari. ▪ Si s'escau (nevades, inundacions, etc.) ha d'ordenar al grup d'ordre fer el seguiment de l'estat dels punts més conflictius de la xarxa viària municipal (especialment els accessos als serveis d'urgències) i en cas d'haver-hi problemes, començar a actuar (control del trànsit, neteja de carrers i voreres...). ▪ Activar tots els recursos municipals per fer front a l'emergència. ▪ Gestionar l'obtenció de recursos externs al municipi per fer front a l'emergència <p><u>MITJANS I RECURSOS</u></p> <ul style="list-style-type: none"> ▪ Els propis de l'Ajuntament. ▪ Serveis, empreses i persones del municipi. <p><u>LLOC ON DIRIGIR-SE</u></p> <ul style="list-style-type: none"> ▪ CECOPAL, ubicat a l'Ajuntament. <p><u>DOCUMENTACIÓ NECESSÀRIA</u></p> <ul style="list-style-type: none"> ▪ Llistat telefònic (Document 6 del DUPROCIM). 	

FITXA D'ACTUACIÓ 2	RESPONSABLE MUNICIPAL DE L'EMERGÈNCIA
ACCIONS A REALITZAR	
<ul style="list-style-type: none">▪ Cartografia general i cartografia específica (Document 7 del DUPROCIM).▪ Models de comunicats: d'activació, de desactivació d'evacuació i de confinament.	

5.1.3. COORDINADOR MUNICIPAL DE L'EMERGÈNCIA

FITXA D'ACTUACIÓ 3	COORDINADOR MUNICIPAL DE L'EMERGÈNCIA
ACCIONS A REALITZAR	
<p><u>FUNCIONS / ACCIONS</u></p> <ul style="list-style-type: none"> ▪ Avís del sinistre o previsió de risc. ▪ Fer-ne una valoració inicial. <p><u>Pre-alerta:</u></p> <ul style="list-style-type: none"> ▪ Si ho creu convenient, ha d'avisar a l'Alcalde i mantenir-s'hi en contacte per dir-li com evoluciona el sinistre. ▪ Ha de recordar al CRA la necessitat que informi als membres del Comitè Municipal d'Emergència, als centres de coordinació i als grups locals actuants, si s'escau. ▪ Ha de recordar al CRA la necessitat que comuniquin al CECAT (Tel. 977 29 76 00) que el Pla de protecció civil Municipal es troba en situació de pre-alerta. ▪ Ha de fer el seguiment de l'evolució meteorològica o de previsió del risc. <p><u>Alerta</u></p> <ul style="list-style-type: none"> ▪ Ha d'avisar a l'Alcalde i mantenir-s'hi en contacte per dir-li com evoluciona el sinistre. ▪ Si ho creu convenient, ha de suggerir a l'Alcalde de donar l'ordre d'avisar aquelles persones o aquells serveis que hagin de prendre les mesures preventives necessàries (en cas d'avisar-les, ell les coordinarà). ▪ Ha d'estar en alerta i fer-ne el seguiment. ▪ En cas d'activar-se el Pla, ha de comunicar-ho al CECAT(Tel. 93 5517285 o 977 29 76 00). <p><u>Emergència</u></p> <ul style="list-style-type: none"> ▪ Ha d'avisar el responsable municipal de l'emergència del Pla (l'alcalde). ▪ Ha de suggerir al responsable municipal de l'emergència del Pla (l'alcalde) de donar l'ordre d'avisar aquelles persones o aquells serveis que hagin de prendre les mesures preventives necessàries i/o d'intervenir en el sinistre. ▪ Ha de coordinar als serveis municipals que estiguin actuant en el sinistre o prenent mesures preventives. ▪ Ha de dirigir-se al CECOPAL. ▪ Ha de comunicar al CECAT (Tel. 93 5517285 o 977 29 76 00) l'activació del Pla. <p><u>MITJANS I RECURSOS</u></p> <ul style="list-style-type: none"> ▪ Comunicacions 	

FITXA D'ACTUACIÓ 3	COORDINADOR MUNICIPAL DE L'EMERGÈNCIA
ACCIONS A REALITZAR	
<p><u>LLOC ON DIRIGIR-SE</u></p> <ul style="list-style-type: none"> ▪ Si ho veu convenient, al CRA. ▪ En cas que s'activi el Pla, al CECOPAL. <p><u>DOCUMENTACIÓ NECESSÀRIA</u></p> <ul style="list-style-type: none"> ▪ Llistats telefònics. ▪ Cartografia general i cartografia específica.(Vegeu annexos generals i annex 4 d'aquest manual). ▪ Models de comunicats. ▪ Criteris d'activació del Pla Especial de la Generalitat i del Pla de protecció civil municipal per incendi forestal. 	

5.1.4. REPRESENTANT MUNICIPAL AL CECAT

FITXA D'ACTUACIÓ 4	REPRESENTANT MUNICIPAL AL CECAT
ACCIONS A REALITZAR	
<p><u>FUNCIONS/ ACCIONS</u> (en situació d'alerta i en situació d'emergència, per cada nivell, si s'escau)</p>	
<ul style="list-style-type: none"> ▪ En rebre l'avís de la situació de risc o d'emergència, ha de prendre nota de la informació que li subministrin i posar-se a disposició de l'Alcalde. ▪ Si l'alcalde constitueix el CECOPAL, ha de desplaçar-se al CECAT (prèviament ha de posar-se en contacte amb el CECAT (Tel. 977 29 76 00) per determinar la necessitat que s'hi desplaci, identificant-se com a representant municipal al Pla Especial de la Generalitat). ▪ Un cop allà, ha de posar-se a disposició del Director del Pla Especial de la Generalitat i integrar-se al Consell Assessor per tal de fer l'enllaç amb el CECOPAL i l'Alcalde. ▪ Ha de mantenir-se permanentment informat de la situació al municipi i, al mateix temps, informar al CECOPAL de les decisions del Consell Assessor del Pla Especial de la Generalitat. 	
<p><u>MITJANS I RECURSOS</u></p>	
<ul style="list-style-type: none"> ▪ Comunicacions 	
<p><u>LLOC ON DIRIGIR-SE</u></p>	
<ul style="list-style-type: none"> ▪ Sala de Crisi del CECAT. 	
<p><u>DOCUMENTACIÓ NECESSÀRIA</u></p>	
<ul style="list-style-type: none"> ▪ Llistat telefònic (Document 6 del DUPROCIM) ▪ Cartografia general i cartografia específica (Document 7 del DUPROCIM) 	

5.1.5. CAP DEL GABINET D'INFORMACIÓ

FITXA D'ACTUACIÓ 5	CAP DEL GABINET D'INFORMACIÓ
ACCIONS A REALITZAR	
<ul style="list-style-type: none"> ▪ Ha de contactar amb l'alcalde. Ha de demanar-li informació i instruccions. Si l'alcalde constitueix el CECOPAL, ha de desplaçar-s'hi. ▪ Ha d'activar directament o a través del CRA el Gabinet d'Informació. 	
<u>FUNCIONA / ACCIONS</u>	
<ul style="list-style-type: none"> ▪ Centralitzar, coordinar i preparar la informació que rep del Comitè d'Emergència, sobre l'emergència i facilitar-la a la població, als grups actants o a d'altres administracions a través dels mitjans de comunicació. S'inclou aquí tant la informació destinada a adoptar mesures de protecció (difusió de les ordres i recomanacions del Director del Pla) com la informació general sobre el succés. 	
<u>Alerta</u>	
<ul style="list-style-type: none"> ▪ Difondre en nom del Director la declaració l'Alerta del Pla d'Emergència Municipal. ▪ Difondre els consells d'autoprotecció adequats a la població durant la situació de risc (vegeu annexos específics). ▪ Recollir i difondre la informació sobre la situació de risc, en coordinació amb el Gabinet de Premsa del CECAT(Tel. 93 554 26 23). ▪ Difondre en nom del Director la desactivació del Pla. ▪ Fins i tot passada la situació de risc, atendre els mitjans de comunicació social, donar-los la informació necessària, orientar-los en la recerca d'informació i corregir les informacions errònies. 	
<u>Emergència</u>	
<ul style="list-style-type: none"> ▪ Difondre en nom del Director la declaració d'Emergència del Pla d'Emergència Municipal. ▪ Preparar i difondre els missatges d'informació a la població durant la situació d'emergència (vegeu annexos específics): <ul style="list-style-type: none"> ○ Sobre el risc i sobre les mesures d'autoprotecció. ○ Sobre les mesures que s'estan prenent per resoldre la situació i per mantenir els subministraments essencials. ▪ Recollir i difondre la informació sobre la situació de risc, en coordinació amb el Gabinet de Premsa del CECAT (Tel. 93 554 26 23). ▪ Control del llistat de persones evacuades i/o confinades i lloc on estan ubicades, a través del Grup Local Logístic i d'Acollida. 	

FITXA D'ACTUACIÓ 5	CAP DEL GABINET D'INFORMACIÓ
ACCIONS A REALITZAR	
<ul style="list-style-type: none"> ▪ Si cal vetllar per la constitució d'un punt d'informació a la població i als mitjans de comunicació, amb informació de la ubicació dels afectats i amb informació contrastada i autoritzada sobre el sinistre i els mitjans que s'han disposat per resoldre'l. ▪ Difondre en nom del Director la desactivació del Pla. ▪ Passada l'emergència, atendre els mitjans de comunicació social, donar-los la informació necessària, orientar-los en la recerca d'informació i corregir les informacions errònies. 	
<u>MITJANS I RECURSOS</u>	
<ul style="list-style-type: none"> ▪ Comunicacions i recursos materials de l'Ajuntament 	
<u>LLOC ON DIRIGIR-SE</u>	
<ul style="list-style-type: none"> ▪ Al CRA / CEOCPAL ubicat a l'Ajuntament 	
<u>DOCUMENTACIÓ NECESSARIA</u>	
<ul style="list-style-type: none"> ▪ Llistat telefònic (Document 6 del DUPROCIM) ▪ Cartografia general i cartografia específica (Document 7 del DUPROCIM) 	

5.1.6. CAP DEL GRUP LOCAL D'INTERVENCIÓ

FITXA D'ACTUACIÓ 6	CAP DEL GRUP LOCAL D'INTERVENCIÓ
ACCIONS A REALITZAR	
<u>FUNCIONS / ACCIONS</u>	
<ul style="list-style-type: none"> ▪ Ha de contactar amb l'alcalde i/o amb el coordinador municipal de l'emergència. Ha de demanar-li informació i instruccions. Si l'Alcalde constitueix el CECOPAL, desplaçar-s'hi. 	
<u>INCENDIS FORESTALS:</u>	
<u>Un cop rebut l'avís</u>	
<ul style="list-style-type: none"> ▪ Ha de contactar amb l'alcalde (o el seu substitut). Ha de demanar-li informació i instruccions. Si l'alcalde constitueix el CECOPAL, ha de desplaçar-s'hi. ▪ Ha de contactar amb els actuants del grup i convocar-los a l'Ajuntament. ▪ Per incendis forestals, d'acord amb l'alcalde i segons les necessitats, ha de constituir amb el personal que hagi reunit: ▪ Tenint en compte les característiques físiques i els coneixements, els equips d'ajuda a la intervenció. 	

FITXA D'ACTUACIÓ 6	CAP DEL GRUP LOCAL D'INTERVENCIÓ
ACCIONS A REALITZAR	
<ul style="list-style-type: none"> ▪ Reforços de prevenció, que ha de distribuir com a vigilància de les zones ja controlades apagades. ▪ Ha d'organitzar els relleus quan sigui convenient. ▪ D'acord amb el responsable del Grup Local Logístic i d'Acollida, ha d'organitzar l'avituellament dels equips. 	
<p><u>NEVADES:</u></p>	
<p><u>Avís de risc de nevades intenses: PREALERTA</u></p>	
<ul style="list-style-type: none"> ▪ Avisar els membres del grup local d'intervenció. ▪ Comprovar els mitjans disponibles. ▪ Si no hi ha prou fundents, abastir-se, en coordinació amb el grup logístic i d'acollida.. ▪ Donar instruccions per revisar la maquinària del grup d'intervenció, per exemple: màquines llevaneus, pales, camions estenedors, etc. ▪ Revisar els equips personals i manuals. 	
<p><u>Alerta</u></p>	
<ul style="list-style-type: none"> ▪ Intensificar les tasques pròpies de la pre-alerta. ▪ Ha de contactar amb el director del Pla i/o amb el coordinador de l'emergència. Ha de demanar-li informació i instruccions. Si el director del Pla constitueix el CECOPAL, ha de desplaçar-s'hi. ▪ Ha de contactar amb els actuants del grup i convocar-los a l'ajuntament. ▪ Estendre fundents en els punts crítics, si s'escau, d'acord amb el grup local logístic, tot considerant quines són les vies del municipi i els accessos que amb més urgència, el municipi hauria de mantenir lliures de neu (per exemple, accessos a hospitals o a altres centres sanitaris). En aquest procés s'ha de tenir en compte que el Pla NEUCAT ja dóna prioritat a determinades vies de comunicació, que seran netejades per part de les empreses gestores. ▪ D'acord amb el responsable del grup local logístic, ha d'organitzar l'avituellament dels equips. 	
<p><u>Emergència</u></p>	
<ul style="list-style-type: none"> ▪ D'acord amb el director del Pla i segons les necessitats, ha de constituir amb el personal que hagi reunit, els equips d'ajuda a la intervenció dels bombers, tenint en compte les característiques físiques i els coneixements. ▪ Ha d'organitzar els relleus quan sigui convenient. ▪ D'acord amb el responsable del grup local logístic, ha d'organitzar l'avituellament dels equips. ▪ Donar les ordres de netejar les vies i estendre fundents, d'acord amb les vies prioritàries previstes o sobrevingudes, en concordança amb el grup d'ordre i amb les vies principals de la comarca. 	

FITXA D'ACTUACIÓ 6	CAP DEL GRUP LOCAL D'INTERVENCIÓ
ACCIONS A REALITZAR	
<ul style="list-style-type: none"> ▪ Intensificar les tasques pròpies de l'emergència. ▪ Coordinar-se amb els mitjans externs del municipi per fer les tasques de neteja, de rescats, d'evacuacions, etc., si s'escau. 	
<p><u>MITJANS I RECURSOS</u></p>	
<ul style="list-style-type: none"> ▪ Comunicacions i recursos materials de l'Ajuntament 	
<p><u>LLOC ON DIRIGIR-SE</u></p>	
<ul style="list-style-type: none"> ▪ Al CRA / CEOCPAL ubicat a l'Ajuntament 	
<p><u>DOCUMENTACIÓ NECESSARIA</u></p>	
<ul style="list-style-type: none"> ▪ Llistat telefònic (Document 6 del DUPROCIM) ▪ Cartografia general i cartografia específica (Document 7 del DUPROCIM) 	

5.1.7. CAP DEL GRUP LOCAL LOGÍSTIC I D'ACOLLIDA

FITXA D'ACTUACIÓ 7	CAP DEL GRUP LOCAL LOGÍSTIC I D'ACOLLIDA
ACCIONS A REALITZAR	
<ul style="list-style-type: none"> ▪ Ha de contactar amb l'alcalde. Ha de demanar-li informació i instruccions. Si l'Alcalde constitueix el CECOPAL, desplaçar-s'hi. ▪ Ha d'activar directament o a través del CRA el Grup Local Logístic i d'Acollida. <p><u>ACCIONS PER A LES FUNCIONS LOGÍSTIQUES</u></p> <p>(Tant les necessàries per a la població com les que pugui sol·licitar el CCA per mitjà de l'alcalde.)</p> <ul style="list-style-type: none"> ▪ Ha de quantificar, preveure i tenir localitzats els mitjans extraordinaris disponibles en el municipi (vegeu en annexos generals, el directori telefònic que aquest manual acompanya). ▪ Ha de contactar amb el Grup Logístic del Pla Especial de la Generalitat, per gestionar de mutu acord la demanda dels recursos necessaris, públics o privats, que es puguin obtenir al terme municipal i que figuren en el directori telefònic als annexos generals que acompanya aquest document. ▪ Ha de controlar l'ús dels recursos gestionats i el seu estat. ▪ La demanda de recursos aliens al municipi s'ha de fer sempre des del CECAT (Tel. 935517285). <p><u>ACCIONS PER A LES FUNCIONS D'ACOLLIDA</u></p> <ul style="list-style-type: none"> ▪ En cas d'evacuació, ha de determinar conjuntament amb l'alcalde, en funció de l'àrea a evacuar, el centre o els centres d'acollida . ▪ Ha d'activar el/s centre/s d'acollida i el/s seu/s responsable/s (consulteu el punt 5.1.4). ▪ Ha de desplaçar al/s centre/s d'acollida l'equip d'acollida. ▪ Ha de preveure, juntament amb el Grup Logístic del Pla Especial de la Generalitat, l'avituellament de centre d'acollida. ▪ Ha de designar un responsable del/s centre/s d'acollida, que tindrà les següents funcions: <ul style="list-style-type: none"> ○ Portar el control nominal de les persones evacuades i/o acollides. ○ Transmetre les necessitats que puguin presentar-se. ○ Rebre i distribuir l'avituellament. ▪ Ha de rebre els <u>voluntaris ocasionals</u> que es presentin. Ha d'anotar el seus noms en una llista. Si són necessaris, cal agrupar-los i integrar-los, segons la seva capacitat, en els grups locals actuants més adients. Si no són necessaris, cal comunicar-los que l'Ajuntament ja s'hi posarà en contacte quan necessiti la seva ajuda. 	

FITXA D'ACTUACIÓ 7	CAP DEL GRUP LOCAL LOGÍSTIC I D'ACOLLIDA
ACCIONS A REALITZAR	
<ul style="list-style-type: none"> ▪ Si es necessiten voluntaris i no n'hi ha prous, d'acord amb l'alcalde, ha de demanar la participació de veïns del municipi. ▪ Ha d'establir, juntament amb el Grup Logístic del Pla Especial de la Generalitat, el reforç de comunicacions del centre d'acollida. ▪ Ha de mantenir contacte amb el CAP i organitzar, possibles atencions en el/s centre/s d'acollida. <p><u>Pre-alerta</u></p> <ul style="list-style-type: none"> ▪ Avisar els membres del grup local logístic i d'acollida. ▪ Comprovar els mitjans i materials disponibles (nevades): <ul style="list-style-type: none"> ○ Davant la previsió de nevades, fer la previsió del material fundent que pot necessitar el grup d'intervenció en cas de materialitzar-se les nevades previstes. Recollir aquest material i emmagatzemar-ho. ○ Fer la previsió del material lleuger i pesant de treball que pot ser necessari en cas de materialitzar-se les nevades previstes. També dels mitjans tècnics específics per al grup d'intervenció tal com pales llevaneus, excavadores, grues o altres apropiats per a treure la neu, per a posar fundents i per al rescat de persones. ○ Revisar l'emmagatzematge de fundents. ▪ Preveure quins equipaments municipals podrien destinar-se a l'acollida d'elements vulnerables evacuats, en cas necessari. ▪ Davant la previsió de nevades, recordar les rutes de neteja establertes al municipi i per a que estigui a punt les zones de distribució de sal, la senyalització dels punts més conflictius i per a que s'habilitin els aparcaments de vehicles, en cas de ser necessaris. <p><u>Alerta</u></p> <ul style="list-style-type: none"> ▪ Ha de contactar amb el director del Pla i/o amb el coordinador de l'emergència. Ha de demanar-li informació i instruccions. Si el director del Pla constitueix el CECOPAL, ha de desplaçar-s'hi. ▪ Ha de contactar amb els actuants del grup i convocar-los a l'ajuntament. ▪ Nevades. Si està nevant, coordinar la neteges dels carrers i la distribució de la sal. ▪ En cas que sigui necessari, donar suport als grups actuants pel que fa al material necessari perquè puguin fer les seves tasques. Per exemple: facilitar al grup local d'intervenció el material fundent, facilitar al personal de tots els grups les queviures necessàries i el combustible per als vehicles i les màquines, etc. ▪ Preveure el material necessari per l'acollida d'elements vulnerables evacuats, en cas necessari. 	

FITXA D'ACTUACIÓ	CAP DEL GRUP LOCAL LOGÍSTIC I D'ACOLLIDA
7	
ACCIONS A REALITZAR	
<ul style="list-style-type: none"> ▪ En cas que sigui necessari, realitzar les tasques de transport de persones que necessiten atenció sanitària inajornable i que poden quedar aïllades en l'emergència, per exemple: persones que han d'anar als hospitals a fer un tractament de diàlisi. ▪ Preveure quines empreses poden proveir aigua en cas que hi hagi problemes amb la xarxa d'abastament públic o problemes de congelació de canonades. <p><u>Emergència</u></p> <ul style="list-style-type: none"> ▪ Procurar el manteniment del subministrament d'aliments, medicaments i serveis bàsics en general per a la població. ▪ Col·laborar amb la resta de grups actuants en les tasques de subministrament del material necessari per fer front a l'emergència. ▪ En cas que sigui necessari, realitzar les tasques de transport de persones que necessiten atenció sanitària inajornable, per exemple: persones que han d'anar als hospitals a fer un tractament de diàlisi. Realitzar les tasques de subministrament de medicaments. ▪ En cas d'evacuació, preparar els llocs d'acollida i la seva gestió, així com tot el material necessari per a gestionar l'acollida: proveïment d'aliments, roba, medicaments, etc. ▪ Ha de designar un responsable del/s centre/s d'acollida, que tindrà les següents funcions: <ul style="list-style-type: none"> ○ Portar el control nominal de les persones evacuades i/o acollides. ○ Transmetre les necessitats que puguin presentar-se. ○ Rebre i distribuir l'avituallament. ▪ Preparar zones de refugi temporal i segur per a les persones de pas i donar-los roba d'abric, en cas de ser necessari. ▪ Gestionar la recepció, l'avituallament i el control del voluntariat, tant del mateix municipi com de fora. Concretament, ha de rebre els voluntaris ocasionals que es presentin i ha d'anotar el seus noms en una llista. Si són necessaris, cal agrupar-los i integrar-los, segons la seva capacitat, en els grups locals actuants més adients. Si no són necessaris, cal comunicar-los que l'Ajuntament ja s'hi posarà en contacte quan necessiti la seva ajuda. ▪ En cas que la situació ho requereixi, comunicar al director del Pla la necessitat de recursos externs al municipi per fer front a l'emergència. ▪ Nevades. Si està nevant, coordinar la neteges dels carrers i la distribució de la sal. <p><u>MITJANS I RECURSOS</u></p> <ul style="list-style-type: none"> ▪ Els propis de l'Ajuntament 	

FITXA D'ACTUACIÓ 7	CAP DEL GRUP LOCAL LOGÍSTIC I D'ACOLLIDA
ACCIONS A REALITZAR	
<ul style="list-style-type: none"> ▪ Serveis, empreses i persones del municipi <p><u>LLOC ON DIRIGIR-SE</u></p> <ul style="list-style-type: none"> ▪ CECOPAL <p><u>DOCUMENTACIÓ NECESSÀRIA</u></p> <ul style="list-style-type: none"> ▪ Llistat telefònic (Document 6 del DUPROCIM) ▪ Cartografia general i cartografia específica (Document 7 del DUPROCIM) 	

5.1.8. CAP DEL GRUP LOCAL D'AVISOS A LA POBLACIÓ

FITXA D'ACTUACIÓ 8	CAP DEL GRUP LOCAL D'AVISOS A LA POBLACIÓ
ACCIONS A REALITZAR	
<ul style="list-style-type: none"> ▪ Ha de contactar amb l'alcalde. Ha de demanar-li informació i instruccions. Si l'alcalde constitueix el CECOPAL, ha de desplaçar-s'hi. 	
<p><u>ACCIONS PER A LES FUNCIONS D'AVÍS A LA POBLACIÓ</u></p>	
<ul style="list-style-type: none"> ▪ Ha de determinar conjuntament amb l'alcalde, d'acord amb el director del Pla, la necessitat d'efectuar algun tipus d'avís. ▪ Ha de comprovar l'operativitat dels mitjans d'avís i informació. Si fos necessària la col·laboració del Grup d'Ordre i Avisos a la Població del Pla Especial de la Generalitat, cal demanar-la a l'alcalde, perquè al seu torn la demani al director d'aquest Pla. ▪ Ha de consultar la informació sobre consells d'autoprotecció (vegeu l'annex 2 dels annexos específics d'aquest manual). ▪ Ha d'establir l'avís telefònic i/o el desplaçament als nuclis aïllats. ▪ Ha de determinar conjuntament amb l'alcalde la necessitat d'informar el conjunt de la població. ▪ Ha d'establir el sistema d'atendre els veïns que s'adrecin a l'Ajuntament cercant informació, bé desplaçant-s'hi, bé per telèfon. 	
<p><u>ESPECIAL PER NEVADES:</u></p>	
<p><u>Avís de risc de nevades intenses: pre-alerta</u></p>	
<ul style="list-style-type: none"> ▪ Avisar els membres del grup local d'ordre i avisos a la població. ▪ Coordinar-se amb el grup logístic per tenir a punt les rutes de neteja establertes al municipi i per a que estigui a punt les zones de distribució de sal, la senyalització dels punts més conflictius i per a que s'habilitin els aparcaments de vehicles, en cas de ser necessaris. ▪ Comprovar els mitjans disponibles. ▪ Ha d'establir l'avís telefònic i/o el desplaçament als nuclis aïllats. 	
<p><u>Alerta</u></p>	
<ul style="list-style-type: none"> ▪ Ha de consultar la informació sobre consells d'autoprotecció (vegeu l'annex), sobre l'estat de la xarxa viària, sobre les rutes preferents, sobre els punts conflictius a nivell municipal, sobre la conveniència o obligatorietat de fer servir cadenes, sobre l'estat de funcionament dels transports públics. ▪ Ha d'establir l'avís telefònic i/o el desplaçament als nuclis aïllats, així com els consells d'autoprotecció. ▪ Ha de procedir al desallotjament dels elements vulnerables que s'escaiguin. 	

FITXA D'ACTUACIÓ 8	CAP DEL GRUP LOCAL D' AVISOS A LA POBLACIÓ
ACCIONS A REALITZAR	
<ul style="list-style-type: none"> ▪ Ha de situar als efectius en els punts crítics (zones obagues, zones més altes, zones amb més densitat de població...) per conèixer els problemes que puguin sorgir i la seva evolució. ▪ Ha d'establir el sistema d'atendre els veïns que s'adrecin a l'Ajuntament cercant informació, bé desplaçant-s'hi, bé per telèfon. 	
<p><u>Emergència</u></p>	
<ul style="list-style-type: none"> ▪ Ha de recollir, contrastar i facilitar al director del Pla tota la informació que generi l'emergència (transports, serveis bàsics, estat de la xarxa viària, rutes preferents, punts conflictius a nivell municipal, conveniència o obligatorietat de fer servir cadenes, etc.). ▪ Ha d'encarregar als membres del grup: <ul style="list-style-type: none"> ○ El control dels accessos a vies o zones impracticables (zones obagues, zones molt altes...). ○ La senyalització dels punts especialment conflictius. ▪ Ha de revisar els punts, equipaments, establiments i habitatges que puguin resultar afectats i que no hagin estat prèviament desallotjats (masies aïllades, restaurants...), i procedir a l'avís telefònic i/o el desplaçament fins aquests, en cas que sigui necessari. ▪ També ha de considerar si s'escau, el desallotjament i evacuació (vegeu el directori telefònic a l'annex general i el quadre d'elements vulnerables del punt 2). En cas d'evacuació, s'ha de determinar conjuntament amb l'alcalde i amb el cap de bombers, la zona a evacuar. ▪ En cas d'evacuació, ha de preveure conjuntament amb el responsable del grup local logístic, quins seran els centres d'acollida i els mitjans de transport necessaris. ▪ Ha d'executar l'evacuació, en cas que sigui necessari. ▪ Ha d'establir el missatge, els consells d'autoprotecció i determinar les rutes d'avís i evacuació. (consulteu el capítol 5.1.4. i l'annex 2). ▪ Ha de preveure la vigilància de les zones evacuades. ▪ Ha d'establir el sistema d'atendre els veïns que s'adrecin a l'Ajuntament cercant informació, bé desplaçant-s'hi, bé per telèfon. ▪ Demanar , en coordinació amb el grup logístic, la col·laboració de voluntaris i establir els sistemes de control i adjudicació de tasques als voluntaris municipals. 	
<p><u>MITJANS I RECURSOS</u></p>	
<ul style="list-style-type: none"> ▪ Els propis de l'Ajuntament ▪ Serveis, empreses i persones del municipi 	

FITXA D'ACTUACIÓ 8	CAP DEL GRUP LOCAL D' AVISOS A LA POBLACIÓ
ACCIONS A REALITZAR	
<p><u>LLOC ON DIRIGIR-SE</u></p> <ul style="list-style-type: none"> ▪ CECOPAL <p><u>DOCUMENTACIÓ NECESSÀRIA</u></p> <ul style="list-style-type: none"> ▪ Llistat telefònic (Document 6 del DUPROCIM) ▪ Cartografia general i cartografia específica (Document 7 del DUPROCIM) 	

6. DOCUMENT 6. Directori telefònic i catàleg de mitjans i recursos

6.1. DIRECTORI TELEFÒNIC

6.1.1. ORGANIGRAMA MUNICIPAL DE L'EMERGÈNCIA

RESPONSABLE MUNICIPAL DE L'EMERGÈNCIA – DIRECTOR DEL PLA DE PROTECCIÓ CIVIL MUNICIPAL		
NOM I COGNOMS	CÀRREC HABITUAL	TELÈFONS
Titular:	Alcalde	
Substitut:	Regidor	

CONSELL ASSESSOR				
CÀRREC OPERATIU	NOM I COGNOMS		CÀRREC HABITUAL	TELÈFONS
Coordinador municipal de l'emergència	Titular:		Regidor	
	Substitut:		Agutzil	
Cap del grup local d'intervenció	Titular:		Voluntari ADF	
	Substitut:		Voluntari ADF	
Cap del grup local sanitari	No es forma			
Cap del grup local logístic i d'acollida	Titular:		Voluntària	
	Substitut:		Regidor	
Cap del grup local d'avisos a la població	Titular:		Regidora	
	Substitut:		Regidora	

GABINET D'INFORMACIÓ		
NOM I COGNOMS	CÀRREC HABITUAL	TELÈFONS
Titular:	Alcalde	
Substitut:	Regidora	

REPRESENTANT MUNICIPAL AL CECAT				
Pla Especial	NOM I COGNOMS		CÀRREC HABITUAL	TELÈFONS
	Titular:		Regidor	
	Substitut:		Regidor	

6.1.1.1. GRUPS ACTUANTS

En cas d'activació del Pla Especial de la Generalitat, dirigeix els grups actuants el Conseller/a d'Interior, que és el seu director/a o en la persona en qui delegui. Les feines que ha de realitzar cada un dels grups d'actuació locals s'han de coordinar amb les dels grups d'actuació del Pla Especial de la Generalitat, en els quals s'integren.

GRUP LOCAL D'INTERVENCIÓ			
OPERATIU	NOM I COGNOMS	CÀRREC HABITUAL	TELÈFONS
ADF (Incendis Forestals)	Responsable:		
	Substitut:		

GRUP LOCAL SANITARI			
OPERATIU	NOM I COGNOMS	CÀRREC HABITUAL	TELÈFONS
No es forma			

GRUP LOCAL LOGÍSTIC I D'ACOLLIDA				
OPERATIU	NOM I COGNOMS		CÀRREC HABITUAL	TELÈFONS
Responsable de la logística i acollida	Responsable:		Voluntària	
	Substitut:		Regidor	
Responsable de l'Associació de Voluntaris de PC	No hi ha			
Responsable Voluntaris municipals ocasionals	Responsable:		Voluntària	

GRUP LOCAL LOGÍSTIC I D'ACOLLIDA				
OPERATIU	NOM I COGNOMS		CÀRREC HABITUAL	TELÈFONS
Responsable de Serveis Socials	Responsable:		Regidora	
	Substitut:		Regidora	
Responsable de Serveis Bàsics al municipi	Responsable:		Agutzil	
	Substitut:		Voluntari	

GRUP LOCAL D'AVISOS A LA POBLACIÓ				
OPERATIU	NOM I COGNOMS		CÀRREC HABITUAL	TELÈFONS
Responsable dels Avisos a la Població	Responsable:		Regidora	
	Substitut:		Regidora	

6.1.2. CENTRES DE COORDINACIÓ I SERVEIS D'EMERGÈNCIA

CENTRES DE COORDINACIÓ I SERVEIS D'EMERGÈNCIA		
SERVEI	TELÈFON	CORREU ELECTRÒNIC
CECAT	977 29 76 00	cecat@gencat.cat
CECOPAL	977 629 030	-
CRA	977 629 030	-
MOSSOS D'ESQUADRA BOMBERS DE LA GENERALITAT SERVEI D'EMERGÈNCIES MÈDIQUES	112	-

6.1.3. ELEMENTS VULNERABLES

Veure la llista d'elements vulnerables al punt 3.2 Elements vulnerables.

Alguns elements vulnerables es troben desenvolupats en les següents fitxes:

6.1.3.1. EDIFICACIONS AÏL·LADES

Mas Boronat

Ús de l'edificació i tipus de construcció		Titular		Telèfons de contacte	
Habitatge, residencial turístic					
Descripció de l'accés principal		A través del camí de Mas Boronat			
Coordenades UTM (ETRS89)		Ocupació de l'edifici		Franja de protecció de com a mínim 25 metres	
X	Y		Habitual	SÍ	
365391	4565490		2ª Residència		
			Estiu i cap de setmana	NO	
Nombre de persones per rangs d'edat					
<18 anys					
18-65 anys					
>65 anys					
Hi ha persones que necessiten atenció sanitària inajornable (per exemple, persones que han d'anar als hospitals a fer diàlisi)? <input type="checkbox"/> SÍ <input type="checkbox"/> NO					
Evacuació amb mitjans propis?		SÍ	<input type="checkbox"/>		
		NO	<input type="checkbox"/>		
Maquinària en cas d'emergència		Nom del propietari		Telèfon de contacte	

El Conillà

Ús de l'edificació i tipus de construcció		Titular		Telèfons de contacte	
Habitatge					
Descripció de l'accés principal		A través del camí del Camí de la Pollarrossa			
Coordenades UTM (ETRS89)		Ocupació de l'edifici		Franja de protecció de com a mínim 25 metres	
X	Y		Habitual	SÍ	
365391	4565490		2ª Residència		
			Estiu i cap de setmana	NO	
Nombre de persones per rangs d'edat					
<18 anys					
18-65 anys					
>65 anys					
Hi ha persones que necessiten atenció sanitària inajornable (per exemple, persones que han d'anar als hospitals a fer diàlisi)? <input type="checkbox"/> SÍ <input type="checkbox"/> NO					
Evacuació amb mitjans propis?		SÍ	<input type="checkbox"/>		
		NO	<input type="checkbox"/>		
Maquinària en cas d'emergència		Nom del propietari		Telèfon de contacte	

Habitatge Família Torres

Ús de l'edificació i tipus de construcció		Titular		Telèfons de contacte	
Habitatge					
Descripció de l'accés principal		A través del camí del Camí de la Pollarrossa			
Coordenades UTM (ETRS89)		Ocupació de l'edifici		Franja de protecció de com a mínim 25 metres	
X	Y		Habitual	SÍ	
365391	4565490		2ª Residència		
			Estiu i cap de setmana	NO	
Nombre de persones per rangs d'edat					
<18 anys					
18-65 anys					
>65 anys					
Hi ha persones que necessiten atenció sanitària inajornable (per exemple, persones que han d'anar als hospitals a fer diàlisi)? <input type="checkbox"/> SÍ <input type="checkbox"/> NO					
Evacuació amb mitjans propis?		SÍ	<input type="checkbox"/>		
		NO	<input type="checkbox"/>		
Maquinària en cas d'emergència		Nom del propietari		Telèfon de contacte	

Habitatge Jiménez – Flores

Ús de l'edificació i tipus de construcció		Titular		Telèfons de contacte	
Habitatge					
Descripció de l'accés principal		A través del camí de la Pollarrossa			
Coordenades UTM (ETRS89)		Ocupació de l'edifici		Franja de protecció de com a mínim 25 metres	
X	Y		Habitual	SÍ	
363563	4565953		2ª Residència		
			Estiu i cap de setmana	NO	
Nombre de persones per rangs d'edat					
<18 anys					
18-65 anys					
>65 anys					
Hi ha persones que necessiten atenció sanitària inajornable (per exemple, persones que han d'anar als hospitals a fer diàlisi)? <input type="checkbox"/> SÍ <input type="checkbox"/> NO					
Evacuació amb mitjans propis?		SÍ	<input type="checkbox"/>		
		NO	<input type="checkbox"/>		
Maquinària en cas d'emergència		Nom del propietari		Telèfon de contacte	

Masia Nova

Ús de l'edificació i tipus de construcció		Titular		Telèfons de contacte	
Habitatge					
Descripció de l'accés principal		A través del camí del Camí Vell de Bonastre – Camí de la Masia Nova			
Coordenades UTM (ETRS89)		Ocupació de l'edifici		Franja de protecció de com a mínim 25 metres	
X	Y		Habitual	SÍ	
363563	4565953		2ª Residència		
			Estiu i cap de setmana	NO	
Nombre de persones per rangs d'edat					
<18 anys					
18-65 anys					
>65 anys					
Hi ha persones que necessiten atenció sanitària inajornable (per exemple, persones que han d'anar als hospitals a fer diàlisi)? <input type="checkbox"/> SÍ <input type="checkbox"/> NO					
Evacuació amb mitjans propis?		SÍ	<input type="checkbox"/>		
		NO	<input type="checkbox"/>		
Maquinària en cas d'emergència		Nom del propietari		Telèfon de contacte	

Masía Camí de Vespella – La Coma

Ús de l'edificació i tipus de construcció		Titular		Telèfons de contacte	
Habitatge					
Descripció de l'accés principal		A través del camí de Vespella pel Torrent			
Coordenades UTM (ETRS89)		Ocupació de l'edifici		Franja de protecció de com a mínim 25 metres	
X	Y		Habitual	SÍ	
362612	4565239		2ª Residència		
			Estiu i cap de setmana	NO	
Nombre de persones per rangs d'edat					
<18 anys					
18-65 anys					
>65 anys					
Hi ha persones que necessiten atenció sanitària inajornable (per exemple, persones que han d'anar als hospitals a fer diàlisi)? <input type="checkbox"/> SÍ <input type="checkbox"/> NO					
Evacuació amb mitjans propis?		SÍ	<input type="checkbox"/>		
		NO	<input type="checkbox"/>		
Maquinària en cas d'emergència		Nom del propietari		Telèfon de contacte	

Masia Maria Joana Boronat

Ús de l'edificació i tipus de construcció		Titular		Telèfons de contacte	
Habitatge					
Descripció de l'accés principal		A través del camí del C/ de Flandes i camí de la Mota			
Coordenades UTM (ETRS89)		Ocupació de l'edifici		Franja de protecció de com a mínim 25 metres	
X	Y		Habitual	SÍ	
364300	4565528		2ª Residència		
			Estiu i cap de setmana	NO	
Nombre de persones per rangs d'edat					
<18 anys					
18-65 anys					
>65 anys					
Hi ha persones que necessiten atenció sanitària inajornable (per exemple, persones que han d'anar als hospitals a fer diàlisi)? <input type="checkbox"/> SÍ <input type="checkbox"/> NO					
Evacuació amb mitjans propis?		SÍ	<input type="checkbox"/>		
		NO	<input type="checkbox"/>		
Maquinària en cas d'emergència		Nom del propietari		Telèfon de contacte	

Masia de la Pollarossa

Ús de l'edificació i tipus de construcció		Titular		Telèfons de contacte	
Habitatge					
Descripció de l'accés principal		A través del camí de la Pollarossa			
Coordenades UTM (ETRS89)		Ocupació de l'edifici		Franja de protecció de com a mínim 25 metres	
X	Y		Habitual	SÍ	
362431	4567103		2ª Residència		
			Estiu i cap de setmana	NO	
Nombre de persones per rangs d'edat					
<18 anys					
18-65 anys					
>65 anys					
Hi ha persones que necessiten atenció sanitària inajornable (per exemple, persones que han d'anar als hospitals a fer diàlisi)? <input type="checkbox"/> SÍ <input type="checkbox"/> NO					
Evacuació amb mitjans propis?		SÍ	<input type="checkbox"/>		
		NO	<input type="checkbox"/>		
Maquinària en cas d'emergència		Nom del propietari		Telèfon de contacte	

Molí del Mig

Ús de l'edificació i tipus de construcció		Titular		Telèfons de contacte	
Antic Molí Fariner					
Descripció de l'accés principal		A través del camí de la Pollarossa i Camí del Molí del Mig			
Coordenades UTM (ETRS89)		Ocupació de l'edifici		Franja de protecció de com a mínim 25 metres	
X	Y		Habitual	SÍ	
361555	4566819		2ª Residència		
			Estiu i cap de setmana	NO	
Nombre de persones per rangs d'edat					
<18 anys					
18-65 anys					
>65 anys					
Hi ha persones que necessiten atenció sanitària inajornable (per exemple, persones que han d'anar als hospitals a fer diàlisi)? <input type="checkbox"/> SÍ <input type="checkbox"/> NO					
Evacuació amb mitjans propis?		SÍ	<input type="checkbox"/>		
		NO	<input type="checkbox"/>		
Maquinària en cas d'emergència		Nom del propietari		Telèfon de contacte	

Masia Ana Gia

Ús de l'edificació i tipus de construcció		Titular		Telèfons de contacte	
Habitatge					
Descripció de l'accés principal		A través del camí de la Pollarrossa			
Coordenades UTM (ETRS89)		Ocupació de l'edifici		Franja de protecció de com a mínim 25 metres	
X	Y		Habitual	SÍ	
363009	4566777		2ª Residència		
			Estiu i cap de setmana	NO	
Nombre de persones per rangs d'edat					
<18 anys					
18-65 anys					
>65 anys					
Hi ha persones que necessiten atenció sanitària inajornable (per exemple, persones que han d'anar als hospitals a fer diàlisi)? <input type="checkbox"/> SÍ <input type="checkbox"/> NO					
Evacuació amb mitjans propis?		SÍ	<input type="checkbox"/>		
		NO	<input type="checkbox"/>		
Maquinària en cas d'emergència		Nom del propietari		Telèfon de contacte	

Masia Manuela Barbieri

Ús de l'edificació i tipus de construcció		Titular		Telèfons de contacte	
Habitatge aïllat					
Descripció de l'accés principal		A través del camí de la Pollarrossa			
Coordenades UTM (ETRS89)		Ocupació de l'edifici		Franja de protecció de com a mínim 25 metres	
X	Y		Habitual	SÍ	
362989	4566703		2ª Residència		
			Estiu i cap de setmana	NO	
Nombre de persones per rangs d'edat					
<18 anys					
18-65 anys					
>65 anys					
Hi ha persones que necessiten atenció sanitària inajornable (per exemple, persones que han d'anar als hospitals a fer diàlisi)? <input type="checkbox"/> SÍ <input type="checkbox"/> NO					
Evacuació amb mitjans propis?		SÍ	<input type="checkbox"/>		
		NO	<input type="checkbox"/>		
Maquinària en cas d'emergència		Nom del propietari		Telèfon de contacte	

Masia del Figueres

Ús de l'edificació i tipus de construcció		Titular		Telèfons de contacte	
Masia en ruïnes					
Descripció de l'accés principal		A través del camí de la Masia del Figueres			
Coordenades UTM (ETRS89)		Ocupació de l'edifici		Franja de protecció de com a mínim 25 metres	
X	Y		Habitual	SÍ	
362622	4566415		2ª Residència		
			Estiu i cap de setmana	NO	
Nombre de persones per rangs d'edat					
<18 anys					
18-65 anys					
>65 anys					
Hi ha persones que necessiten atenció sanitària inajornable (per exemple, persones que han d'anar als hospitals a fer diàlisi)? <input type="checkbox"/> SÍ <input type="checkbox"/> NO					
Evacuació amb mitjans propis?		SÍ	<input type="checkbox"/>		
		NO	<input type="checkbox"/>		
Maquinària en cas d'emergència		Nom del propietari		Telèfon de contacte	

Masia Rosario Moro i Lluís Borrull

Ús de l'edificació i tipus de construcció		Titular		Telèfons de contacte	
Habitatge aïllat					
Descripció de l'accés principal		A través del camí del riu al Pantà del Catllar			
Coordenades UTM (ETRS89)		Ocupació de l'edifici		Franja de protecció de com a mínim 25 metres	
X	Y		Habitual	SÍ	
362322	4565170		2ª Residència		
			Estiu i cap de setmana	NO	
Nombre de persones per rangs d'edat					
<18 anys					
18-65 anys					
>65 anys					
Hi ha persones que necessiten atenció sanitària inajornable (per exemple, persones que han d'anar als hospitals a fer diàlisi)? <input type="checkbox"/> SÍ <input type="checkbox"/> NO					
Evacuació amb mitjans propis?		SÍ	<input type="checkbox"/>		
		NO	<input type="checkbox"/>		
Maquinària en cas d'emergència		Nom del propietari		Telèfon de contacte	

Masia Victoria Garcia

Ús de l'edificació i tipus de construcció		Titular		Telèfons de contacte	
Habitatge					
Descripció de l'accés principal		A través de la carretera fins a l'estació de ferrocarrils			
Coordenades UTM (ETRS89)		Ocupació de l'edifici		Franja de protecció de com a mínim 25 metres	
X	Y		Habitual	SÍ	
363945	4564874		2ª Residència		
			Estiu i cap de setmana	NO	
Nombre de persones per rangs d'edat					
<18 anys					
18-65 anys					
>65 anys					
Hi ha persones que necessiten atenció sanitària inajornable (per exemple, persones que han d'anar als hospitals a fer diàlisi)? <input type="checkbox"/> SÍ <input type="checkbox"/> NO					
Evacuació amb mitjans propis?		SÍ	<input type="checkbox"/>		
		NO	<input type="checkbox"/>		
Maquinària en cas d'emergència		Nom del propietari		Telèfon de contacte	

Caseta la Barberana

Ús de l'edificació i tipus de construcció		Titular		Telèfons de contacte	
Construcció aïllada					
Descripció de l'accés principal		A través del Camí de la Pollarrossa			
Coordenades UTM (ETRS89)		Ocupació de l'edifici		Franja de protecció de com a mínim 25 metres	
X	Y		Habitual	SÍ	
363945	4564874		2ª Residència		
			Estiu i cap de setmana	NO	
Nombre de persones per rangs d'edat					
<18 anys					
18-65 anys					
>65 anys					
Hi ha persones que necessiten atenció sanitària inajornable (per exemple, persones que han d'anar als hospitals a fer diàlisi)? <input type="checkbox"/> SÍ <input type="checkbox"/> NO					
Evacuació amb mitjans propis?		SÍ	<input type="checkbox"/>		
		NO	<input type="checkbox"/>		
Maquinària en cas d'emergència		Nom del propietari		Telèfon de contacte	

Construccions plantes curatives

Ús de l'edificació i tipus de construcció		Titular		Telèfons de contacte	
Construcció aïllada					
Descripció de l'accés principal		A través del camí de la Masia del Figueres			
Coordenades UTM (ETRS89)		Ocupació de l'edifici		Franja de protecció de com a mínim 25 metres	
X	Y		Habitual	SÍ	
362981	4566370		2ª Residència		
			Estiu i cap de setmana	NO	
Nombre de persones per rangs d'edat					
		<18 anys			
		18-65 anys			
		>65 anys			
Hi ha persones que necessiten atenció sanitària inajornable (per exemple, persones que han d'anar als hospitals a fer diàlisi)? <input type="checkbox"/> SÍ <input type="checkbox"/> NO					
Evacuació amb mitjans propis?		SÍ	<input type="checkbox"/>		
		NO	<input type="checkbox"/>		
Maquinària en cas d'emergència		Nom del propietari		Telèfon de contacte	

6.1.3.2. URBANITZACIONS, NUCLIS I AGREGATS DE POBLACIÓ

Nucli de Salomó

Descripció dels accessos		Carretera T-204 i T-202					
Amplada vial	5,5m	Tipus ferm	Asfaltat	Pendent màxim		5%	
Vials interns				Cul-de-sacs		Sí	
Amplada	3 a 5 m	Tipus ferm	Encimentat o asfaltat	Pendent màxim		12%	
Franja de protecció ≥ 25 m			Sí <input type="checkbox"/>	Parcial <input type="checkbox"/>	No <input checked="" type="checkbox"/>		
Manteniment franja i zones verdes			Bo	Mitjà	Dolent		
Existència cases de fusta	Estat de les parcel·les	% parcel·les que compleixen condicions de protecció:					
Sí <input type="checkbox"/> No <input type="checkbox"/>		% parcel·les que NO compleixen condicions de protecció:					
Nombre d'habitatges				Nombre d'habitants:			
Xarxa d'hidrants			Sí <input type="checkbox"/> No <input type="checkbox"/>				
Punt de reunió							



6.1.4. CENTRES D'ACOLLIDA

Codi mapa	CA-01	CA-02	CA-03
Nom	Escola Josep Nim	Casal Salmonenc	Sala Polivalent (edifici Ajuntament)
Responsable			
Adreça	Raval Cal Toni, 9	Passeig Joan Creus Cañellas, 2	Avinguda de Catalunya, 4
Capacitat	80	45	20
Llits	No	No	No
Calefacció	Si	No	Si
Aire acondicionat	No	No	No
WC	Si	Si	Si
Dutxes	Si	Si	Si

6.1.5. MITJANS DE COMUNICACIÓ LOCALS

MITJANS DE COMUNICACIÓ		
DESCRIPCIÓ	LOCALITZACIÓ	TELÈFONS
Altafulla Ràdio (107.4 FM)		

6.1.6. MUNICIPIS VEÏNS

MUNICIPIS VEÏNS		
NOM MUNICIPI	TELÈFON AJUNTAMENT	TELÈFON POLICIA LOCAL
Montferri	977 62 03 77	-
Bonastre	977 65 70 19	-
Vespella de Gaià	977 65 52 88	-
Vilabella	977 62 01 61	-

6.2. CATÀLEG DE MITJANS I RECURSOS

6.2.1. MITJANS I RECURSOS DE L'AJUNTAMENT

L'Ajuntament de Salomó no compta amb cap recurs propi que estigui operatiu

6.2.2. VEHICLES MUNICIPALS

VEHICLES MUNICIPALS				
TIPUS	MATRÍCULA	MODEL	DEPARTAMENT	PÀRKING
Furgoneta			Ajuntament	

6.2.3. XARXA D'HIDRANTS MUNICIPAL

XARXA D'HIDRANTS MUNICIPAL				
NÚMERO	TIPUS	CARRER	COORDENADES UTM ETRS29 31N	
			X	Y
EPC-PAH-13	Arqueta	Raval de Cal Toni	363553	4565390
EPC-PAH-14	Arqueta	Carrer de Tenerife	363658	4565551
EPC-PAH-15	Arqueta	Passeig de l'Estació	363774	4565176
EPC-PAH-16	Arqueta	C/ Boronat – Av/ Catalunya	363974	4565264
EPC-PAH-17	Arqueta	Complex Mas Boronat	365434	4565308
EPC-PAH-18	Arqueta	Complex Mas Boronat	365453	4565502
EPC-PAH-19	Arqueta	Complex Mas Boronat	365486	4565354
EPC-PAH-20	Arqueta	Complex Mas Boronat	365513	4565254
EPC-PAH-21	Arqueta	Complex Mas Boronat	365538	4565274
EPC-PAH-22	Arqueta	Complex Mas Boronat	365564	4565382
EPC-PAH-23	Arqueta	Complex Mas Boronat	365589	4565460
EPC-PAH-24	Arqueta	Complex Mas Boronat	365642	4565460
EPC-PAH-25	Arqueta	Complex Mas Boronat	365652	4565372
EPC-PAH-26	Arqueta	Passeig de Joan Creus Cañellas, 10	363898	4565576

6.2.4. ASSOCIACIONS I GRUPS DE VOLUNTARIS LOCALS

ASSOCIACIONS I GRUPS VOLUNTARIS LOCALS		
NOM	PERSONA DE CONTACTE	DADES DE LOCALITZACIÓ
Societat de Caçadors	Jordi Martí	638 46 52 70
AFA CEIP	Roc Arola	649 53 72 57

6.2.5. PARTICULARS

L'Ajuntament de Salomó no compta amb cap servei particular.

6.2.6. SERVEIS BÀSICS

SERVEIS BÀSICS		
SERVEI	PERSONA DE CONTACTE	DADES DE LOCALITZACIÓ
Religiós	Rector de Salomó	977 62 90 41
Aigua	Ajuntament de Salomó	977 62 90 30
Electricitat	E-Distribució	800 76 07 06
Telefonia	Orange	1004 / 1002
Transport	Plana	977 55 36 80
Ferrocarril	Direccio general de Rodalies	934 95 60 34

6.2.7. SERVEIS SANITARIS

SERVEIS SANITARIS		
SERVEI	PERSONA DE CONTACTE	DADES DE LOCALITZACIÓ
URGÈNCIES MÈDIQUES I AMBULÀNCIES	-	112
CONSULTORI MÈDIC	-	977 62 90 11
FARMÀCIA (SALOMÓ)	-	977 62 91 76
DEA	-	Consultori
DEA	-	Ajuntament

6.2.8. ALTRES MITJANS I RECURSOS

ALTRES MITJANS I RECURSOS		
SERVEI	PERSONA DE CONTACTE	DADES DE LOCALITZACIÓ
Restaurant el Jardí	Eva Roig Virgili	977 62 90 93
Cafè del Sindicat	Maria Virginia	646 26 51 45
Mas Boironat – Hotel Restaurant	Ignacio de las Cuevas	648 45 36 17
Comestibles Ca la Julia	Jesus de Santos Solis	977 62 91 14
Merceria Ca l’Onclet	Eulalia Rull Fortuny	686 54 72 21
Caves Reverté	Enric Reverté Sanchez	977 62 92 46
Hispania Naturalis	Oscar Holgado	613 04 40 27
Roidal SL	M ^a Teresa Dalmau Rovira	977 62 90 29
Tallers Reverte SL	Josep Reverte Calull	977 62 92 48
Camp Alt S.L.	Filibert Dalmau Rovira	977 62 90 36
Salomó Interiors S.L.	Marcel Calull Viña	977 62 90 86
AON Representacions S.L.	Esteve Ortiz Fortuny	977 62 92 35
Gestió Empresarial Tarraco S.L.	Jordi Dalmau Cervelló	977 21 50 61
Agrícola de Salomó S.C.C.L	Xavier Folch Rull	977 62 92 21

7. DOCUMENT 7. Cartografia

7.1. CARTOGRAFIA BÀSICA

1. Terme municipal
- 2.1. Nucli de Salomó
- 2.2. Complex Mas Boronat

7.2. CARTOGRAFIA ESPECÍFICA:

Risc territorial

- 3.1. Risc per accidents en el transport de viatgers per ferrocarril
- 3.2. Risc per onades de fred i calor
- 3.3. Risc per actes de pública concurrència

Risc especials

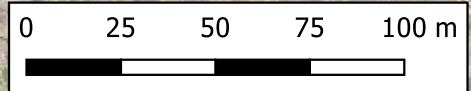
- 4.1.1. Risc per incendis forestals al nord-oest del terme municipal
- 4.1.2. Risc per incendis forestals al sud-oest del terme municipal
- 4.1.3. Risc per incendis forestals al sud-est del terme municipal
- 4.2.1. Risc per inundacions al nucli de Salomó
- 4.2.2. Risc per inundacions a l'oest del terme municipal
- 4.3.1. Risc per nevades al nord-oest del terme municipal
- 4.3.2. Risc per nevades al sud-oest del terme municipal
- 4.3.3. Risc per nevades al sud-est del terme municipal
- 4.3.4. Risc per nevades al nucli de Salomó
- 4.4.1. Risc per sismes al nord-oest del terme municipal
- 4.4.2. Risc per sismes al sud-oest del terme municipal
- 4.4.3. Risc per sismes al sud-est del terme municipal
- 4.4.4. Risc per sismes al nucli de Salomó
- 4.5. Risc per ventades al nucli de Salomó




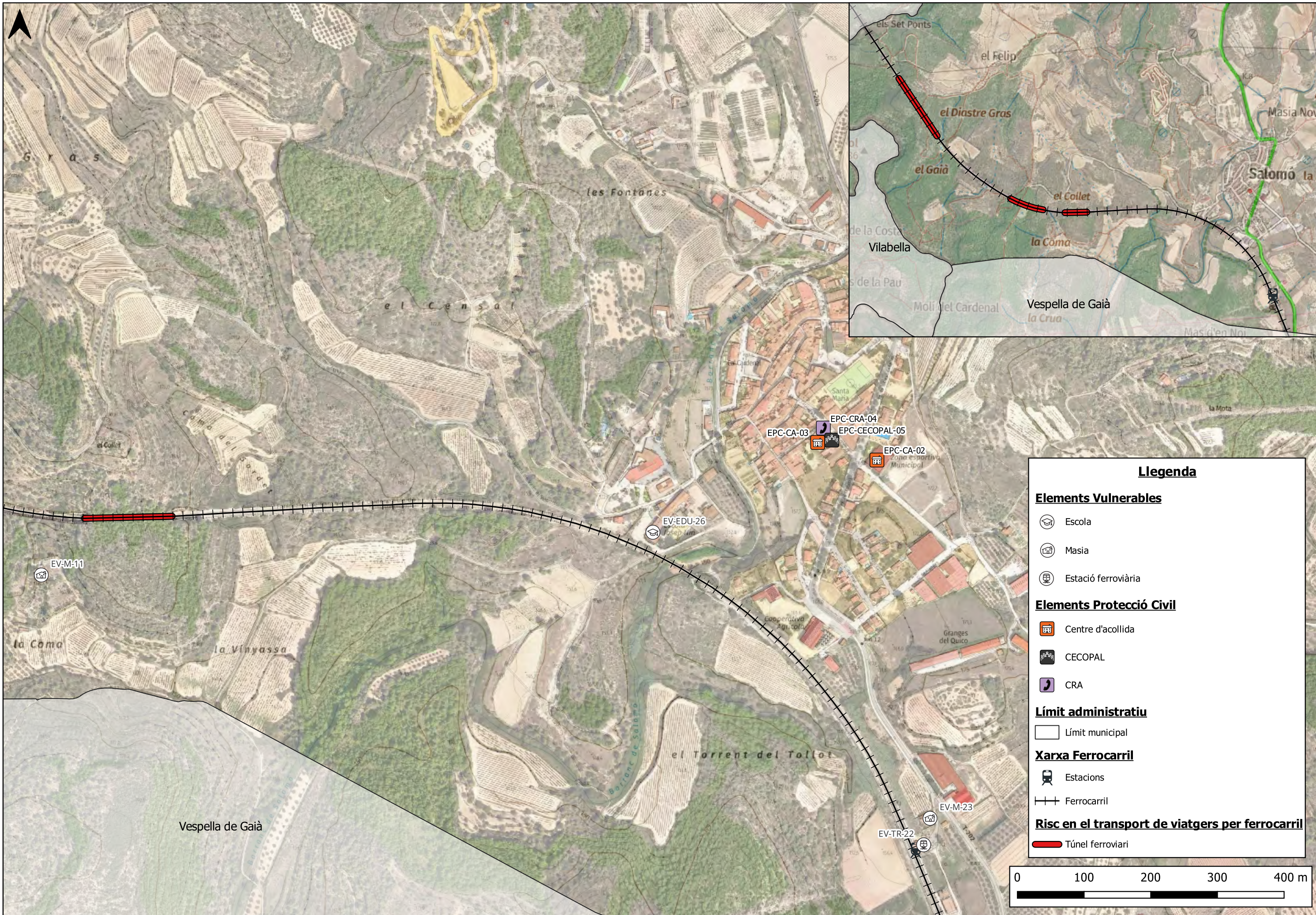
Llegenda

Elements Protecció Civil

 Hidrant



		CLAU	2024-0017557	TÍTOL	DUPROCIM SALOMÓ	DATA	JUNY DE 2026	AUTOR/A	ms consultors	DIBUIXAT PER	Nom Dibuixat	ESCALES	E 1: 2.000 (A3)	TÍTOL DEL PÀNOL	COMPLEX MAS BORONAT	PLÀNOL	2.2	FULL	3 DE 20
		ARXIU	Pla-XX								COMPROVAT	Nom Comprovat							



Llegenda

Elements Vulnerables

- Escola
- Masia
- Estació ferroviària

Elements Protecció Civil

- Centre d'acollida
- CECOPAL
- CRA

Límit administratiu

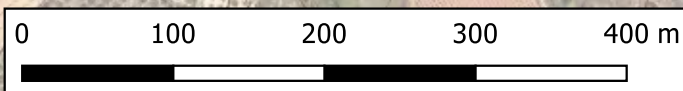
- Límit municipal

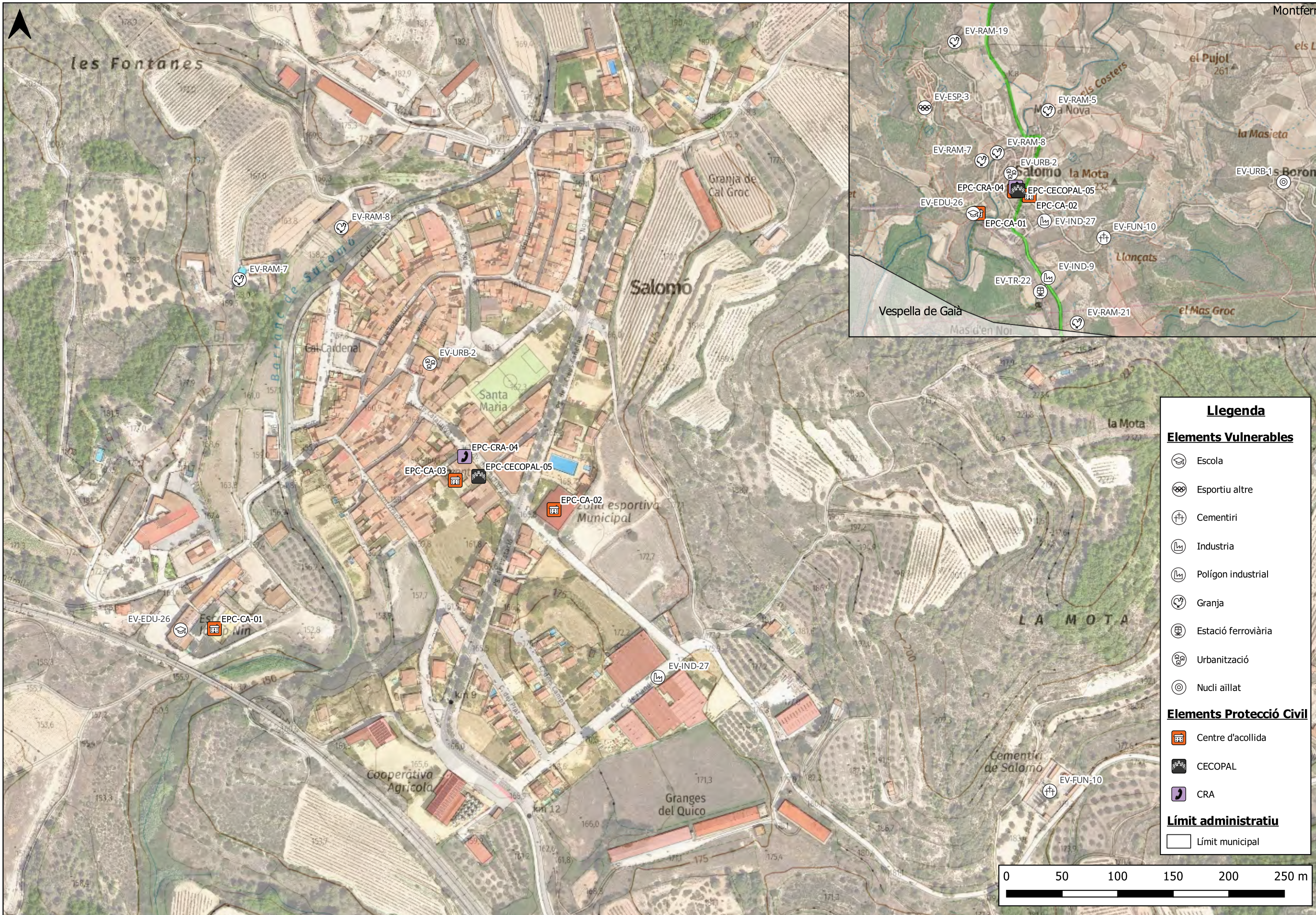
Xarxa Ferrocarril

- Estacions
- Ferrocarril

Risc en el transport de viatgers per ferrocarril

- Túnel ferroviari





Llegenda

Elements Vulnerables

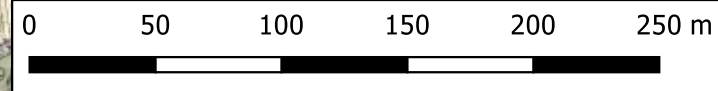
- Escola
- Esportiu altre
- Cementiri
- Industria
- Polígon industrial
- Granja
- Estació ferroviària
- Urbanització
- Nucli aïllat

Elements Protecció Civil

- Centre d'acollida
- CECOPAL
- CRA

Límit administratiu

- Límit municipal



		CLAU	2024-0017557	TÍTOL	DUPROCIM SALOMÓ	DATA	JUNY DE 2026	AUTOR/A	ms consultors	DIBUIXAT PER	Nom Dibuixat	ESCALES	E 1: 3.000 (A3) D 1:20.000 (A3)	TÍTOL DEL PÀNOL	RISC PER ONADES DE FRED I CALOR	PLÀNOL	3.2	FULL	5 DE 20
		ARXIU	Pla-XX								COMPROVAT	Nom Comprovat							



Llegenda

Elements Vulnerables

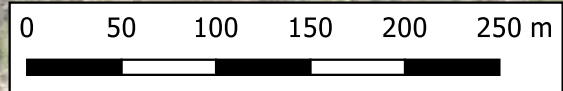
-  Escola
-  Piscina aire lliure
-  Església
-  Urbanització

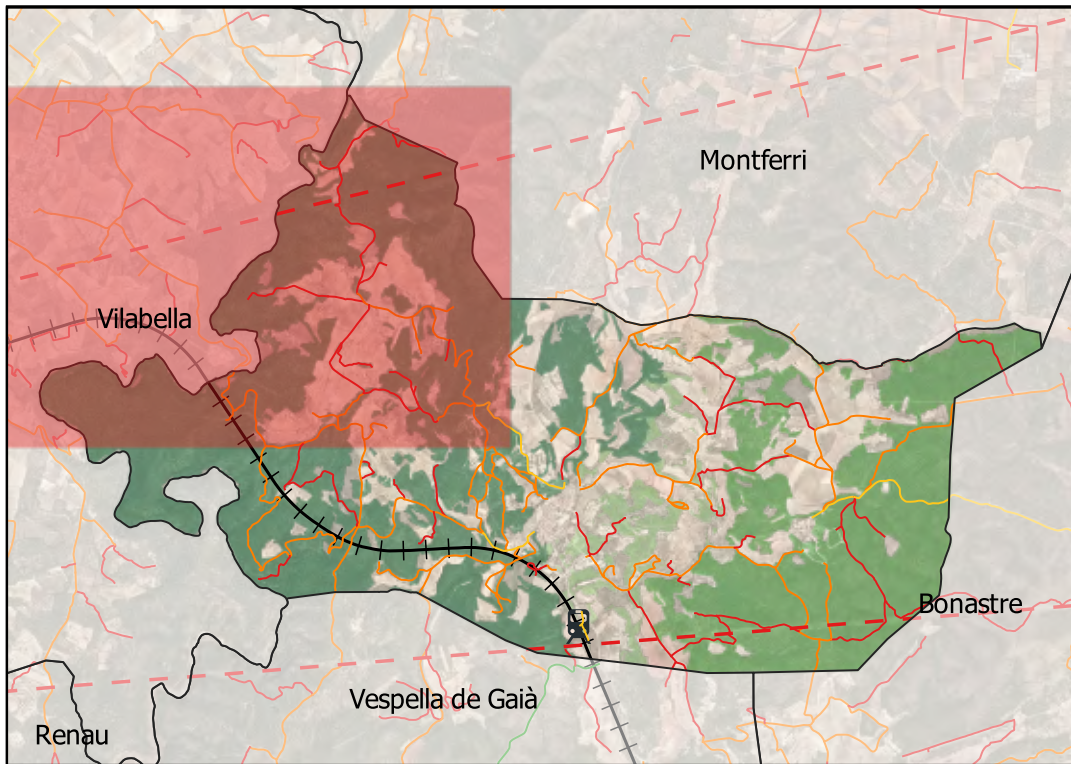
Elements Protecció Civil

-  Centre d'acollida
-  CECOPAL
-  CRA

Límits administratius

-  Límit municipal





Llegenda

Elements Vulnerables

- Masia
- Granja

Límit administratiu

- Límit municipal

Xarxa comunicacio

- Línia d'alta tensió

Xarxa Camins Bombers

- Primari
- Secundari
- Terciari
- Altres

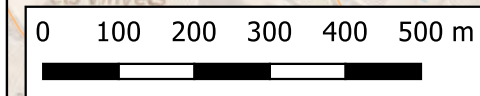
Xarxa Ferrocarril

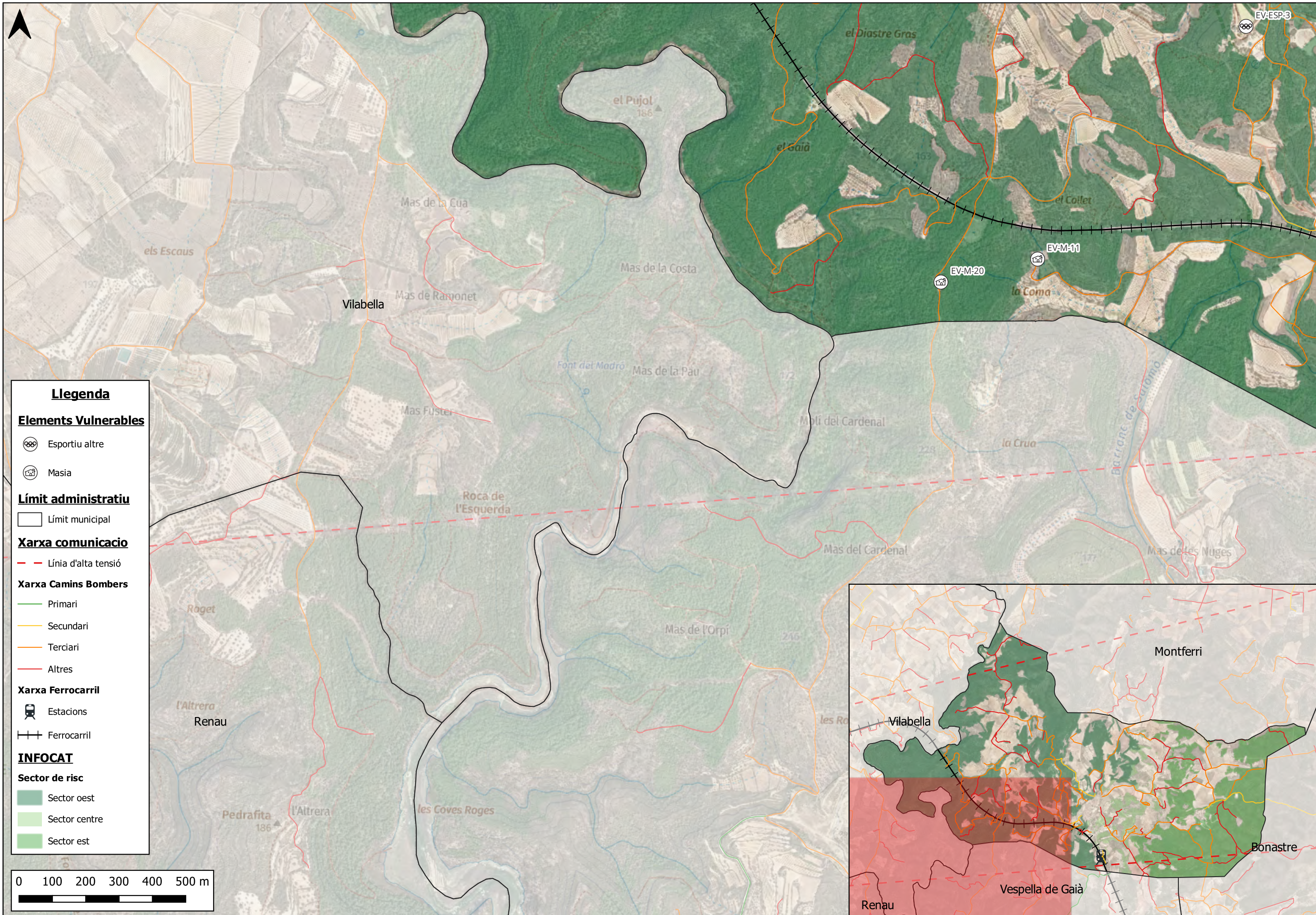
- Estacions
- Ferrocarril

INFOCAT

Sector de risc

- Sector oest
- Sector centre
- Sector est





Llegenda

Elements Vulnerables

- Esportiu altre
- Masia

Límit administratiu

- Límit municipal

Xarxa comunicacio

- Línia d'alta tensió

Xarxa Camins Bombers

- Primari
- Secundari
- Terciari
- Altres

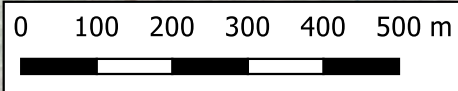
Xarxa Ferrocarril

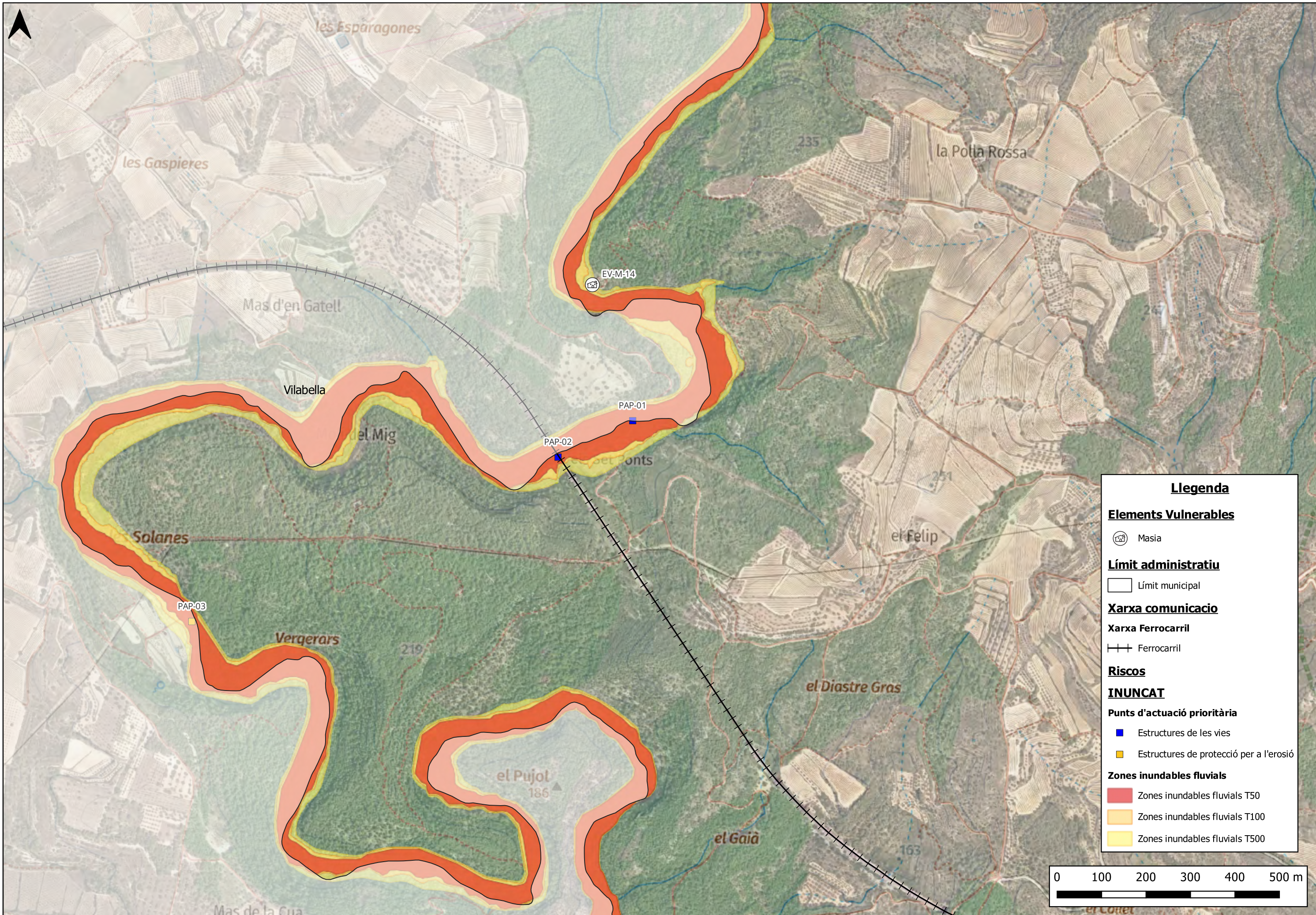
- Estacions
- Ferrocarril

INFOCAT

Sector de risc

- Sector oest
- Sector centre
- Sector est





Llegenda

Elements Vulnerables

- Masia

Límit administratiu

- Límit municipal

Xarxa comunicacio

Xarxa Ferrocarril

- Ferrocarril

Riscos


INUNCAT

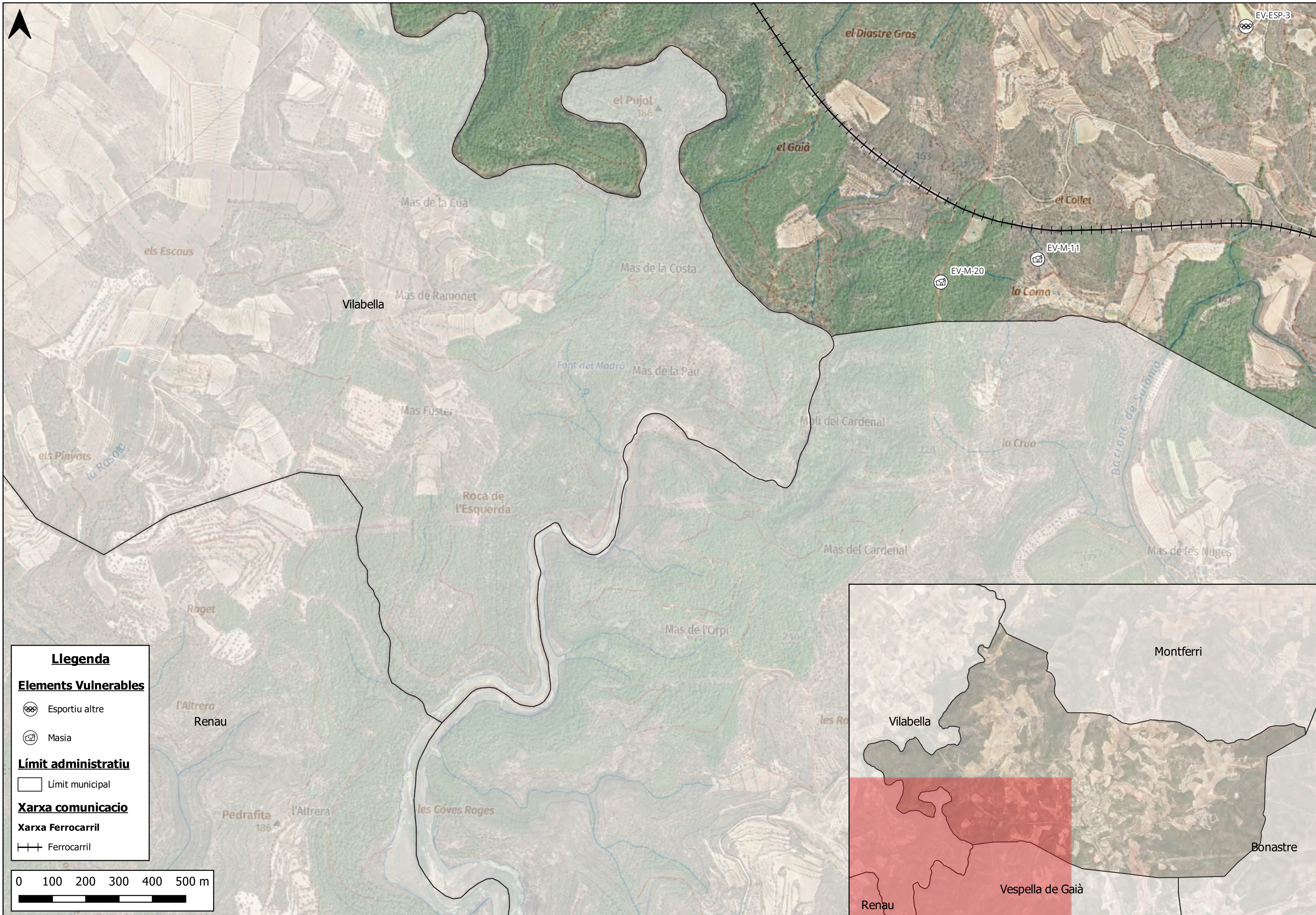
Punts d'actuació prioritària

- Estructures de les vies
- Estructures de protecció per a l'erosió

Zones inundables fluvials

- Zones inundables fluvials T50
- Zones inundables fluvials T100
- Zones inundables fluvials T500





Llegenda

Elements Vulnerables

- Esportiu altre
- Masia

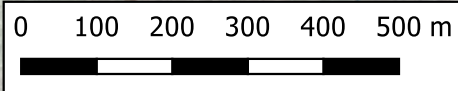
Límit administratiu

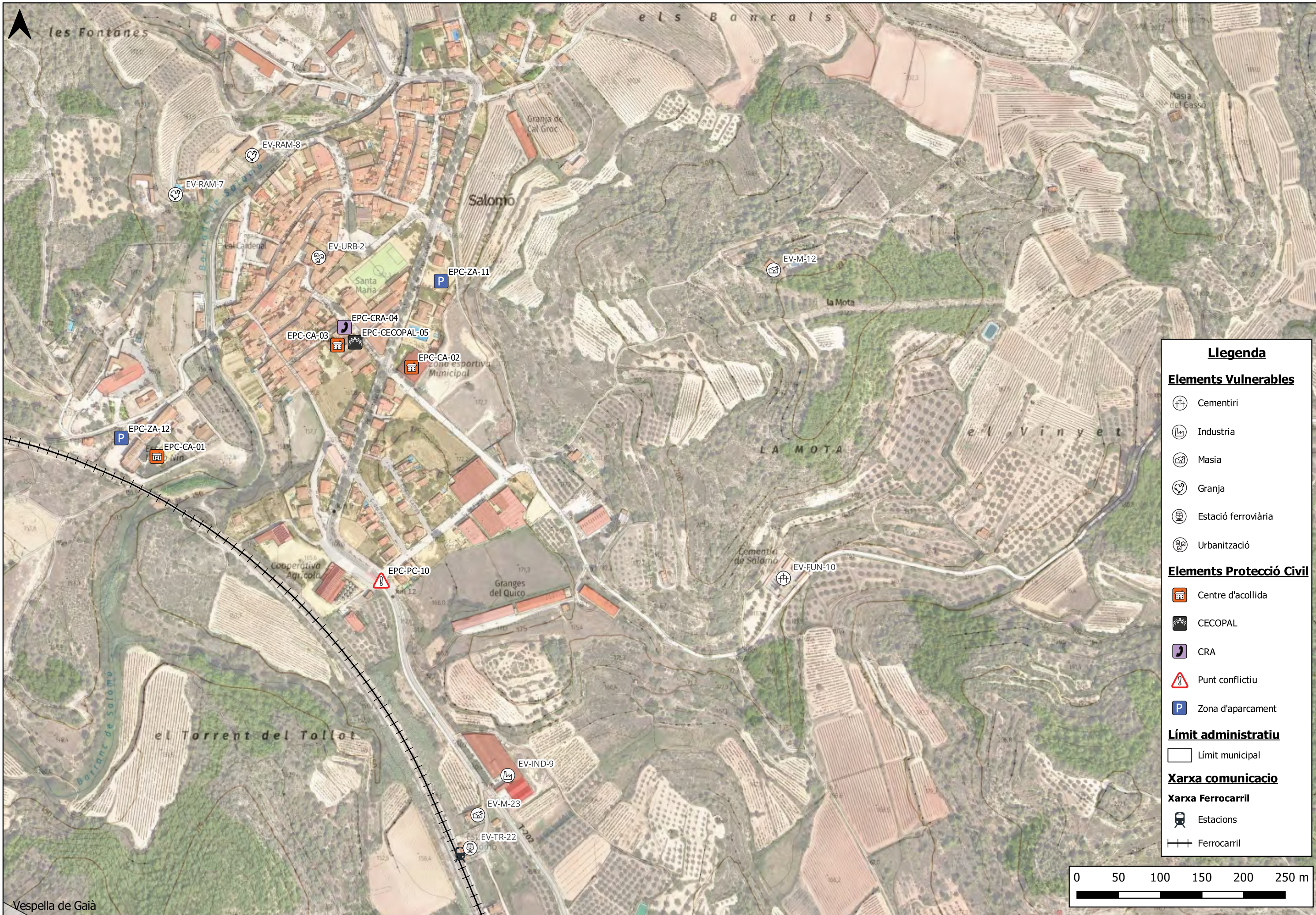
- Límit municipal

Xarxa comunicacio

Xarxa Ferrocarriil

- Ferrocarriil





Llegenda

Elements Vulnerables

- Cementiri
- Industria
- Masia
- Granja
- Estació ferroviària
- Urbanització

Elements Protecció Civil

- Centre d'acollida
- CECOPAL
- CRA
- Punt conflictiu
- Zona d'aparcament

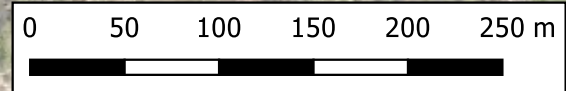
Límit administratiu

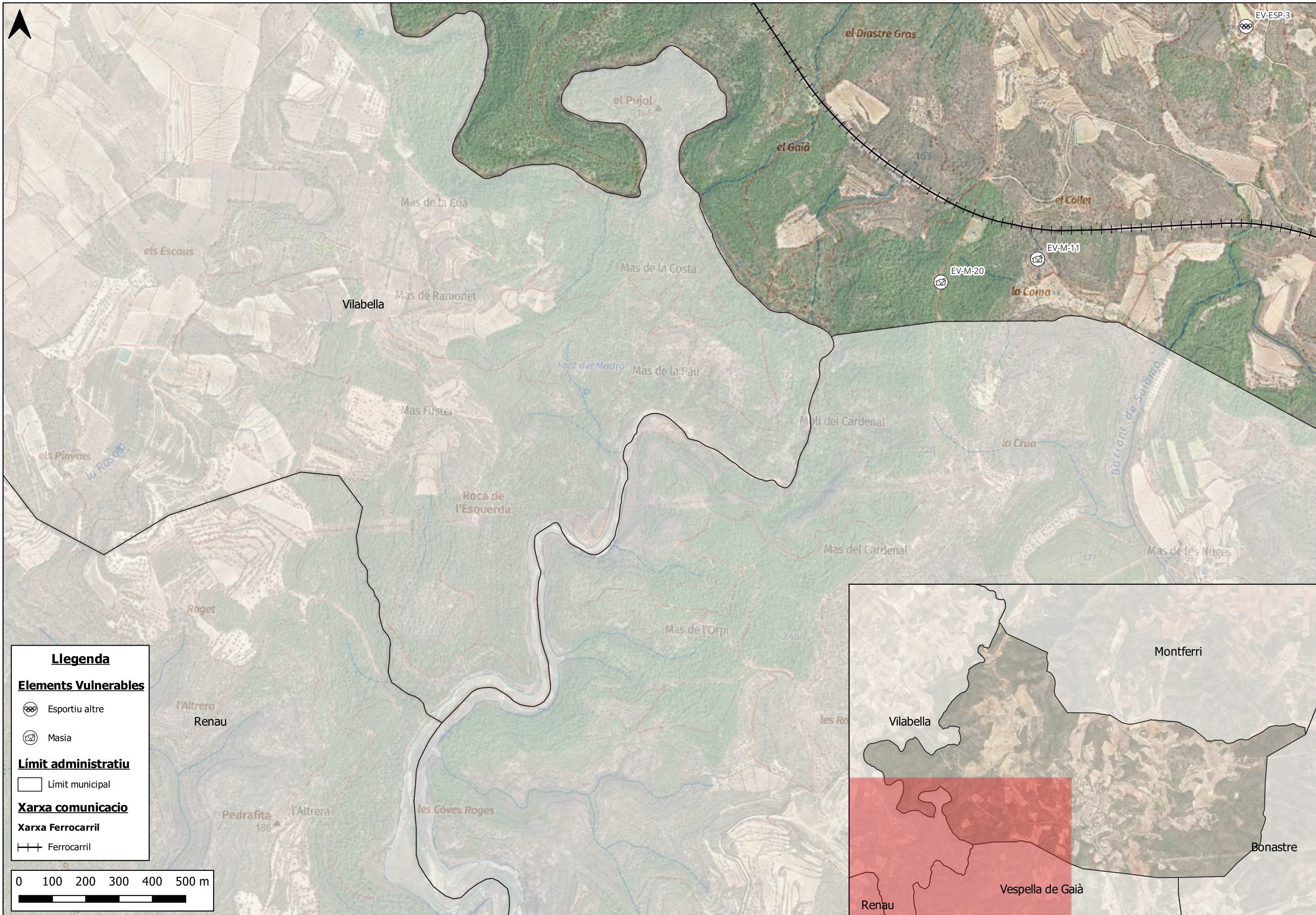
- Límit municipal

Xarxa comunicacio

Xarxa Ferrocarril

- Estacions
- Ferrocarril





Llegenda

Elements Vulnerables

- Esportiu altre
- Masia

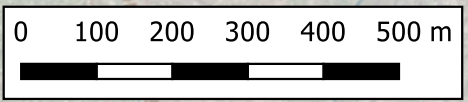
Límit administratiu

- Límit municipal

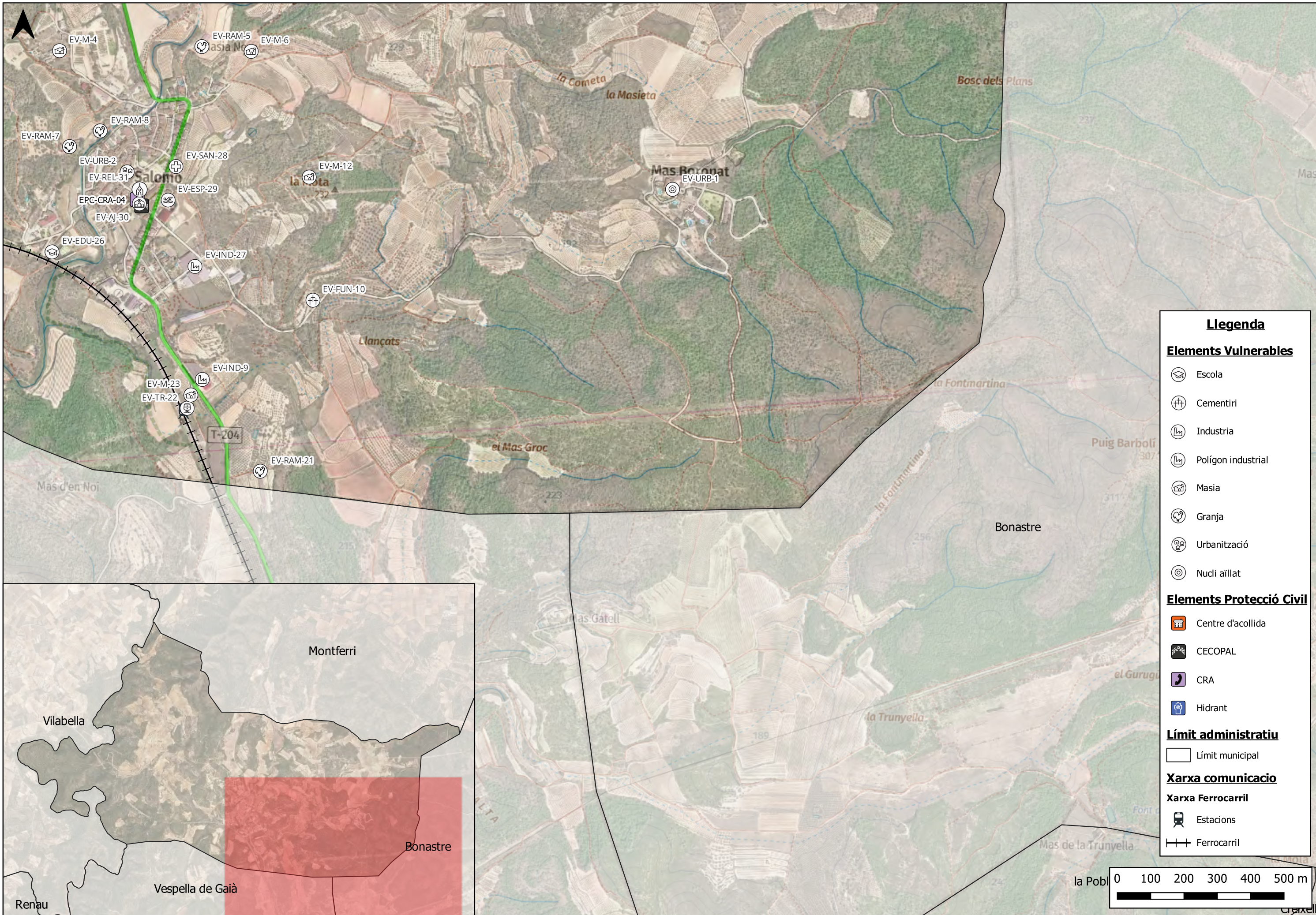
Xarxa comunicacio

Xarxa Ferrocarril

- Ferrocarril



		CLAU	2024-0017557	TÍTOL	DUPROCIM SALOMÓ	DATA	JUNY DE 2026	AUTOR/A	ms consultors	DIBUIXAT PER	Nom Dibuixat	ESCALES	E 1: 10.000 (A3)	TÍTOL DEL PÀNOL	RISC PER SISMES AL SUD-OEST DEL TERME MUNICIPAL	PLÀNOL	4.4.2	FULL	17 DE 20
		ARXIU	Pla-XX								COMPROVAT	Nom Comprovat							



Llegenda

Elements Vulnerables

- Escola
- Cementiri
- Industria
- Polígon industrial
- Masia
- Granja
- Urbanització
- Nucli aïllat

Elements Protecció Civil

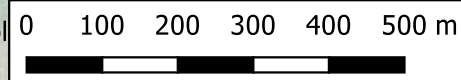
- Centre d'acollida
- CECOPAL
- CRA
- Hidrant

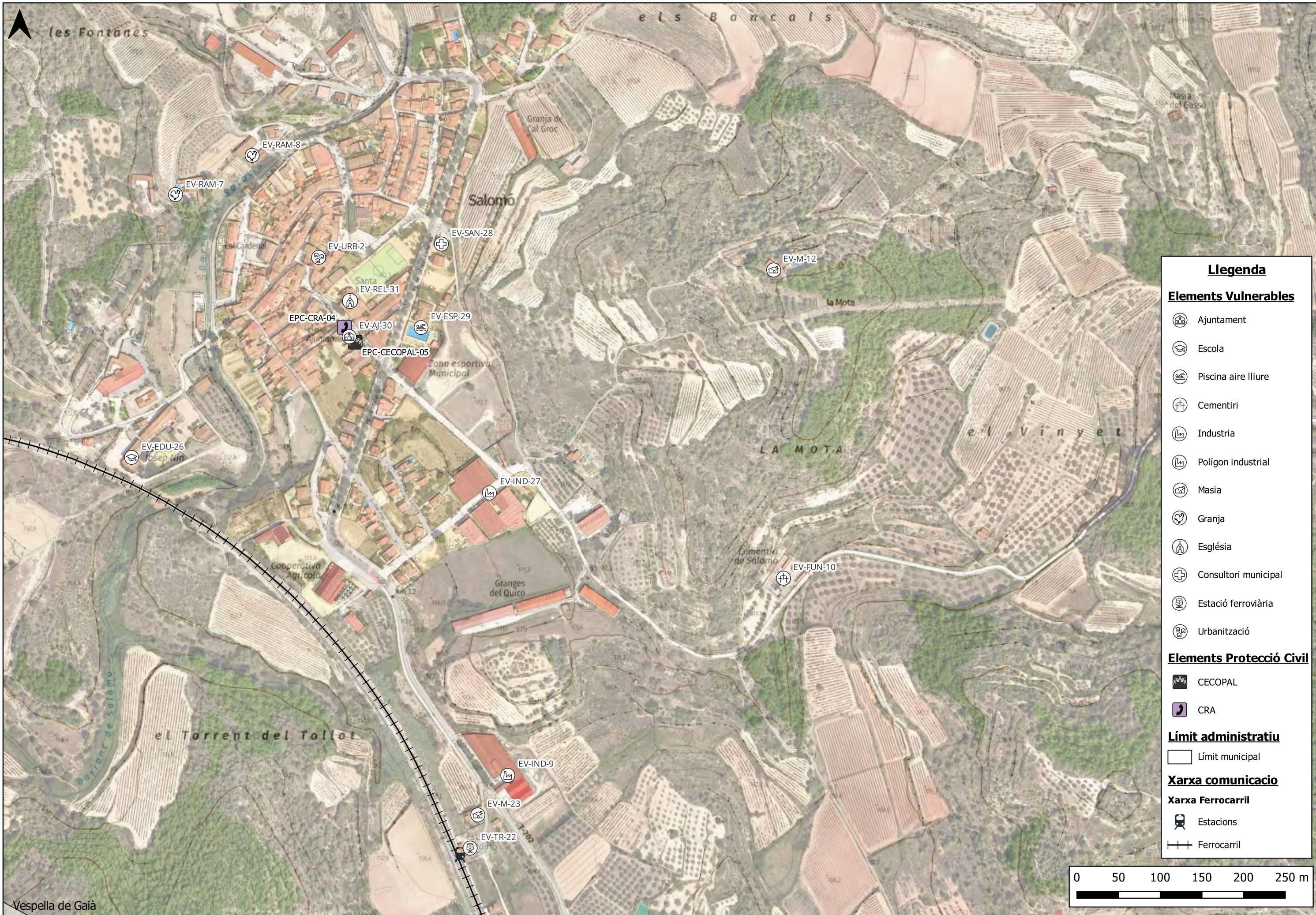
Límit administratiu

- Límit municipal

Xarxa comunicacio

- Estacions
- Ferrocarril





Legenda

Elements Vulnerables

- Ajuntament
- Escola
- Piscina aire lliure
- Cementiri
- Industria
- Polígon industrial
- Masia
- Granja
- Església
- Consultori municipal
- Estació ferroviària
- Urbanització

Elements Protecció Civil

- CECOPAL
- CRA

Límit administratiu

- Límit municipal

Xarxa comunicacio

Xarxa Ferrocarril

- Estacions
- Ferrocarril

