



AJUNTAMENT DE
SANAÜJA

Document Únic de Protecció Civil Municipal de Sanaüja

Riscos territorials i Riscos especials per incendis
forestals, nevades, inundacions, ventades,
moviments sísmics i pandèmies

Maig de 2024

VERSIÓ PÚBLICA



ÀREA TÈCNICA I TERRITORIAL

SERVEI DE PROTECCIÓ CIVIL



CONSELL
COMARCAL
DE LA
SEGARRA

Protecció
Civil
CC SEGARRA



PLA DE PROTECCIÓ CIVIL DE SANAÛJA -La Segarra-

DOCUMENT ÚNIC DE PROTECCIÓ CIVIL



CONSELL
COMARCAL
DE LA
SEGARRA



AJUNTAMENT DE
SANAÛJA

TAULA DE CONTINGUTS

1.1.	Introducció	6
1.2.	Glossari	7
1.3.	Organigrama municipal de l'emergència	9
1.4.	Introducció, normativa i disposicions legals	11
1.5.	Dades generals del municipi	13
1.5.1.	IDENTIFICACIÓ DEL MUNICIPI	13
1.5.2.	SITUACIÓ GEOGRÀFICA	14
1.5.3.	DADES DE POBLACIÓ	15
1.5.4.	INFRASTRUCTURES I VIES DE COMUNICACIÓ	16
1.5.5.	SERVEIS BÀSICS.....	19
1.5.6.	CLIMATOLOGIA.....	21
1.5.7.	OROGRAFIA I HIDROLOGIA.....	25
1.6.	Organització municipal de protecció civil	26
1.6.1.	ESTRUCTURA, FUNCIONS I RESPONSABILITATS	26
1.6.2.	CENTRES DE COORDINACIÓ	31
1.6.2.1.	Centre de recepció d'alarmes (CRA)	31
1.6.2.2.	Centre de Coordinació Operativa Local (CECOPAL)	32
1.7.	Programa i procediment d'implantació, simulacres, manteniment, revisió i actualització	33
1.7.1.	PROGRAMA DE LA IMPLANTACIÓ DEL PLA	33
1.7.2.	MANTENIMENT DEL PLA	34
1.7.3.	PROGRAMA D'EXERCICIS I SIMULACRES	35
1.8.	Bases per al pla de recuperació previst a l'article 31 de la Llei 4/1997	43
2.1.	Risc territorial	47
2.2.	Riscos especials	49
2.3.	Riscos específics	54
3.1.	Àrees o sectors d'afectació	56
3.2.	Elements vulnerables	69
4.1.	Procediment operatiu	105
4.1.1.	Criteris d'activació. Nivells	105

4.1.2.	Tasques preventives i operatives associades a cadascun dels nivells.....	106
4.1.3.	Avisos: organització, sistemes i recorreguts d'avís	123
4.1.4.	Procediments de relació i d'integració amb els plans d'àmbits superior.....	124
4.2.	Mesures de protecció a la població	124
4.2.1.	Execució de l'evacuació.....	124
4.2.2.	Zones d'allunyament	125
4.2.3.	Pautes de confinament	126
4.2.4.	Control d'accessos.....	127
4.3.	Centres d'acollida. Tipologia	110
6.1.	Directorí telefònic.....	117
6.1.1.	Organigrama municipal de l'emergència	117
6.1.2.	Registre del voluntariat Ocasional que col·labora amb el municipi.....	118
6.1.3.	Centres de coordinació i serveis d'emergència.....	119
6.1.4.	Xarxa RESCAT.....	120
6.1.5.	Grup de Protecció Civil de WhatsApp comarcal	120
6.1.6.	Centres d'acollida	120
6.1.7.	Mitjans de comunicació	121
6.1.8.	Municipis veïns.....	121
6.1.9.	Elements vulnerables (EV).....	120
6.2.	Catàleg de mitjans i recursos	122
6.2.1.	Mitjans i recursos de l'ajuntament.....	122
6.2.2.	Vehicles municipals	122
6.2.3.	Mitjans de l'ADF	122
6.2.4.	Xarxa d'hidrants municipal.....	123
6.2.5.	Punts d'aigua d'ús públic per a extinció d'incendis	124
6.2.6.	Associacions i grups voluntaris locals.....	126
6.2.7.	Serveis bàsics.....	126
6.2.8.	Serveis públics d'emergències	127
6.2.9.	Serveis sanitaris.....	128
6.2.10.	Serveis veterinaris	128
6.2.11.	Serveis Públics de Protecció Civil	129
6.2.12.	Serveis d'infraestructures	129
6.2.13.	Altres serveis comarcals	129
6.2.14.	Privats.....	130

Document 7: Cartografia específica (per a cada risc)	134
Annex 1. Criteris d'activació dels plans de protecció civil de la Generalitat	135
Annex 2. Models de declaració d'activació i altres comunicats i disposicions	142
Annex 3. Consells d'autoprotecció pel risc	151
Annex 4. plans d'autoprotecció associats	156
Annex 5. Històric d'emergències més recent.....	158
Annex 6. Informe de l'estat dels hidrants de la xarxa d'abastament de Sanaüja, any 2023 - EASCS-.....	161

1.1. Introducció

Els Plans de Protecció Civil Municipals són una eina de planificació que ens permet conèixer i valorar els riscos existents del territori, en aquest cas a nivell municipal, per així poder establir uns protocols d'actuació quan aquests donen lloc a una situació d'emergència.

L'obligatorietat que té l'Ajuntament de **Sanaüja** d'establir protocols d'actuació per possibles emergències i també per a poder garantir la seguretat per a la població civil de tot el terme municipal, es va creure oportú l'elaboració del Pla de Protecció Civil municipal, amb l'assessorament tècnic del Servei de Protecció Civil, adscrit a l'Àrea Tècnica i Territorial del Consell Comarcal de la Segarra. Aquest Pla, en el qual s'inclouen els Manuals d'Actuació per a Nevades i per a Incendis Forestals, va ser homologat, per primera vegada, per la Comissió de Protecció Civil de Catalunya, l'any 2005. El 2009 es van revisar i homologar tots dos plans i es va afegir el Manual d'Actuació per a Inundacions i el 2020 es van adaptar al Document Únic de Protecció Civil (DUPROCIM), regulat pel Decret 155/2014, de 25 de novembre, pel qual s'aprova el contingut mínim per a l'elaboració i l'homologació dels plans de protecció civil municipals i s'estableix el procediment per a la seva tramitació conjunta. Tanmateix, aprofitant aquesta adaptació, es va creure oportú afegir els riscos territorials que podien afectar al municipi i els riscos especials recomanats. El 30/10/2020 es va homologar la darrera revisió del DUPROCIM.

Ara després de quatre anys de la darrera revisió i com s'especifica en la implantació del Pla, cal revisar aquest DUPROCIM.

En aquest pla es recull la següent informació:

- Document 1: Generalitats i organització municipal.
- Document 2: Anàlisi del risc.
- Document 3: Vulnerabilitat municipal.
- Document 4: Procediments operatius per risc.
- Document 5: Fitxes d'actuació.
- Document 6: Directori telefònic i catàleg de mitjans i recursos.
- Document 7: Cartografia específica (per a cada risc).

El paper de l'Ajuntament és molt important en cas d'un possible risc dins del municipi que pugui esdevenir en emergència. Aquest paper de l'administració pública local ha de ser integradora i propera a la ciutadania. El suport que pot donar, si cal, en qualsevol emergència pot ser des de l'oferiment de mitjans i recursos, l'organització de voluntaris municipals, fins a la d'informar a la població del municipi al ser l'estament públic més proper a la ciutadania.

Maria Casoliva Zaldo
Alcaldessa-Presidenta de Sanaüja

Maig de 2024

1.2. Glossari

Accident: situació eventual, encara que moltes vegades previsible, que altera el curs regular dels esdeveniments, provocant lesions o morts de les persones i originant danys als bens i al medi ambient.

Alarma: senyal emès per un dispositiu (per exemple, per una sirena d'avís a la població) o informació emesa per una persona (per exemple, a través dels mitjans de comunicació), que avisa als destinataris de la materialització de determinades situacions de risc.

Alerta: estat declarat amb l'objectiu de prendre precaucions específiques degut a la probable i propera ocurrència d'una situació de perill.

Aspectes humans d'un municipi: tots aquells factors del municipi relacionats amb la població, equips d'emergència i elements vulnerables.

Aspectes tècnics d'un municipi: coneixement físic del municipi, com ara bé la distribució de les persones, zones geogràfiques, activitats i edificis.

Autoprotecció: conjunt d'accions realitzades per un mateix, dirigides a la pròpia protecció. Quan parlem d'autoprotecció ens referim a les mesures de prevenció i control de riscos per tal garantir la protecció dels ciutadans, bens i el medi ambient.

Catàstrofe: qualsevol fenomen que provoca danys, perjudicis econòmics, pèrdua de vides humanes i deteriorament de la salut, que els serveis sanitaris i d'emergències del territori no són suficients per donar una resposta eficaç, de tal manera que és necessària ajuda externa a la comunitat afectada.

Confinament: conjunt d'accions encaminades a dirigir la població cap a un espai aïllat per tal de protegir-la davant d'un perill exterior.

Desastre: una situació traumàtica que genera un alt grau de estrès als individus d'una societat o una part de ella degut a una acció, tant natural com humana o la combinació d'ambdues, produint una alteració en el funcionament normal, tant comunitari com individual. Les demandes originades excedeixen els recursos habituals de resposta amb els que conta la comunitat.

Element vulnerable: element (població, edificació, obra d'enginyeria civil, activitat econòmica, serveis públics, element mediambiental, etc.) que exposat a un determinat nivell de perillositat és més susceptible de patir danys.

Emergència: esdeveniment d'un risc que requereix de l'actuació immediata.

Emergència 1: situació d'emergència que pot ser continguda, controlada i resolta pels mitjans propis de sense requerir l'evacuació de la zona afectada.

Emergència 2: situació d'emergència que no pot ser continguda, controlada i resolta pels mitjans propis i és necessària l'actuació d'equips externs i l'evacuació de la zona afectada.

Evacuació: conjunt d'accions encaminades a abandonar o fer desallotjar la població de les zones de risc.

Incendi forestal: foc que s'estén sense control sobre terreny forestal, afectant vegetació que no estava destinada a cremar.

Gran incendi forestal (GIF): incendi que manté de forma sostinguda una velocitat, intensitat lineal i longitud de flama que supera la capacitat dels sistemes d'extinció, que poden afectar de forma important la població o que afecta més de 500 ha.

Intervenció: operació destinada a controlar i gestionar una situació de perill que provoca una amenaça per les persones, bens o medi ambient. Amb la intervenció es pretén reduir al mínim els possibles danys produïts per la situació de perill.

Inundació: submersió temporal de terrenys normalment secs, com a conseqüència de l'aportació inusual i més o menys sobtada d'una quantitat d'aigua superior a la que és habitual en una zona determinada.

Mitigació: definició de mesures d'intervenció dirigides a reduir el risc. Són les accions orientades a disminuir la intensitat dels efectes que produeix l'impacte de les calamitats en la societat i el medi ambient.

Nevada: episodi de precipitació en forma de neu. Les nevades es quantifiquen mesurant el gruix de neu que s'acumula al terra en tot l'episodi.

Perill: situació imminent provocada per una situació de risc, que pot originar danys a les persones, bens i/o medi ambient.

Pla d'emergència: component del pla per emergències i desastres que conté els procediments per donar una ràpida i eficaç resposta davant una situació de perill. Consisteix en l'organització de les accions, persones, serveis i recursos disponibles per l'atenció del desastre, en base a l'avaluació de riscos, disponibilitat de recursos materials i humans, preparació de la comunitat, capacitat de la resposta local i internacional, etc.

Prealerta: estat en el que els organismes de resposta front la informació sobre la possible ocurrència d'un calamitat, realitzen les primeres mesures previstes per fer front a una situació de perill.

Predicció: acció i efecte d'estimar i anunciar, amb base científica, la possibilitat de que esdevingui un succés determinat. Per la predicció de desastres s'utilitzen tècniques o mètodes a través dels quals es defineix el lloc, la data i la magnitud física d'un desastre.

Prevenció: conjunt de accions i mesures anticipades amb la finalitat de minimitzar les possibilitats que un risc es faci realitat i garantir la seguretat de les persones.

Protecció: objectiu bàsic d'un sistema de defensa, encaminat a protegir a la població, als bens i/o al medi ambient.

Radiació: emissió d'energia a l'espai en forma d'ones o bé en forma de partícules altament energètiques.

Radiació ionitzant: aquella radiació formada per fotons o partícules que en interaccionar amb la matèria produeixen ions. Com exemple tenim els raigs ultraviolats, raigs X i els Raigs gamma.

Resiliència: capacitat dels sers vius per afrontar períodes de dolor emocional i situacions adverses.

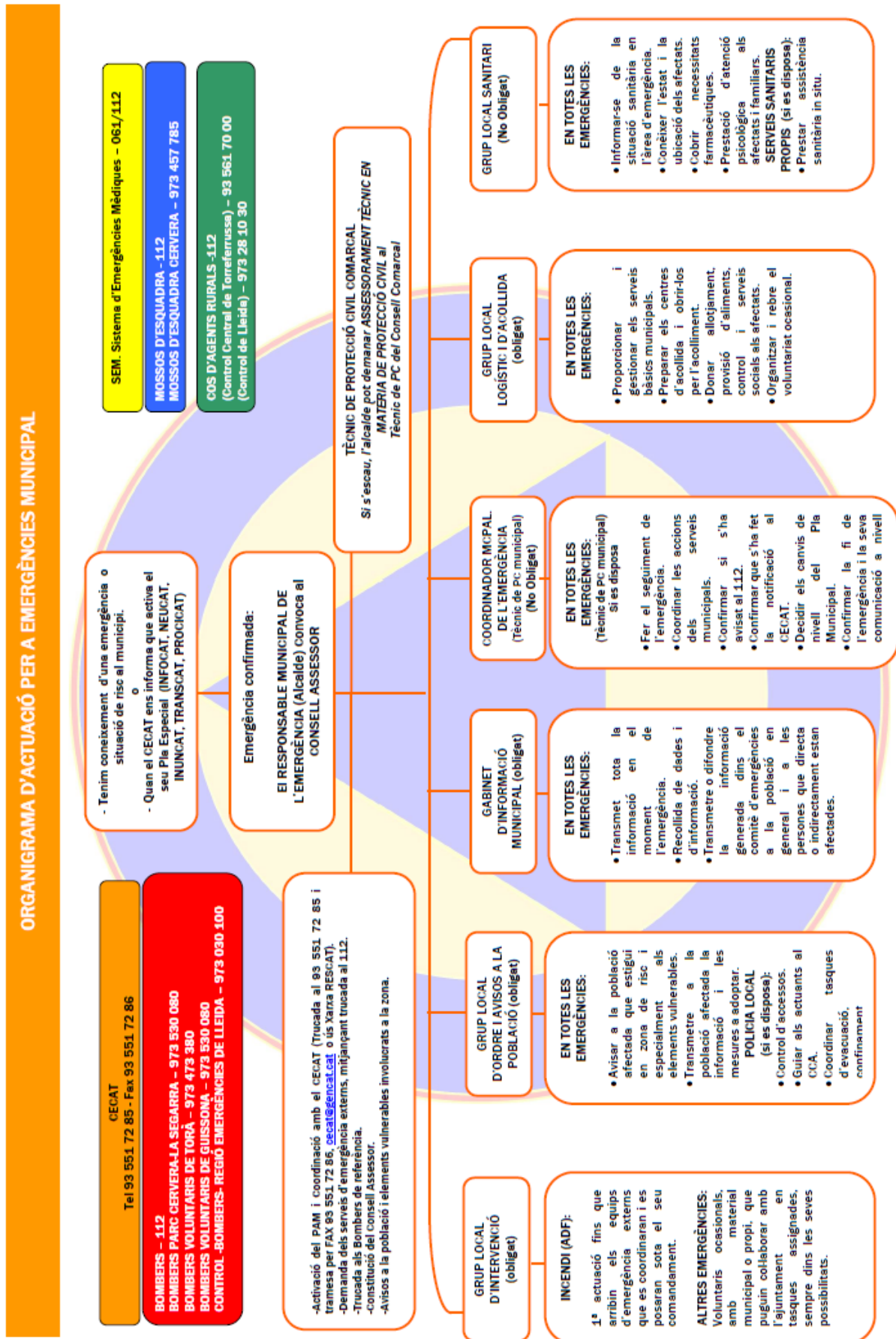
Risc: eventualitat de danys greus col·lectius que es poden produir per fets de qualsevol naturalesa.

Sisme: fenomen geològic que té el seu origen a diferents profunditats de l'escorça terrestre i que es manifesta mitjançant sacsejades degudes a l'alliberament sobtat d'energia en forma d'ones elàstiques que es tradueixen en moviments horitzontals i verticals a la superfície terrestre de curta duració i magnitud determinada.

Simulacre: consisteix en l'alerta programada del personal i dels mitjans adscrits al Pla. Es planteja una situació inclosa en l'àmbit d'actuació del Pla i els destinataris del simulacre han d'executar les actuacions que els pertocquin, d'acord amb el Pla. Un simulacre es planteja com una comprovació de l'operativitat del Pla i a diferència de l'exercici, implica la participació de tota l'estructura i mitjans contemplats al Pla. És important que el simulacre es faci en condicions el més semblants possible a una emergència real.

Vulnerabilitat: predisposició intrínseca d'un element o sistema a patir danys davant d'un fenomen d'una intensitat determinada

1.3. Organigrama municipal de l'emergència




* PLANS ESPECIALS DE LA GENERALITAT: INFOCAT (Incendis); NEUCAT (Nevades); INUNCAT (Inundacions); TRANSCAT (Accidents Transport de Matèries Perilloses); SISMIKAT (Moviments sísmics); PROCIAT (Multirisca)

DUPROCIM

DOCUMENT ÚNIC DE PROTECCIÓ CIVIL MUNICIPAL

DOCUMENT 1
GENERALITATS I ORGANITZACIÓ
MUNICIPAL

AJUNTAMENT DE SANAÜJA



1.4. Introducció, normativa i disposicions legals

El Document Únic de Protecció Civil Municipal és el document que estableix el marc orgànic i funcional previst per a un municipi, amb l'objecte de prevenir i controlar els riscos sobre les persones i els béns i donar resposta adequada a les possibles situacions d'emergència del municipi, sota responsabilitat del titular del pla i garantint la integració d'aquestes actuacions amb el sistema autonòmic de protecció civil.

Degut a que **SANAÜJA** és una població afectada per riscos objecte de plans territorial associats al PROCICAT per a emergències en la concentració de persones i per a emergències per onades de calor i fred; i dels plans especials INFOCAT, INUNCAT, NEUCAT SISMICAT, VENTCAT i Pandèmies¹ i d'acord amb la Llei 4/1997 de protecció civil de Catalunya, l'Ajuntament resta obligat a elaborar i implantar el Pla de protecció civil municipal, del qual aquest document n'és la base.

D'altra banda, el Document Únic de Protecció Civil Municipal, s'ha realitzat, a banda del Decret 155/2014, de 25 de novembre, pel qual s'aprova el contingut mínim per a l'elaboració i homologació dels plans de protecció civil municipal i s'estableix el procediment per a la seva tramitació conjunta, d'acord amb les disposicions legals, Plans d'emergència i normativa que es descriu a continuació:

A nivell municipal:

- Pla de Protecció Civil Municipal segons el que estableix la Llei 4/1997, de 20 de maig, de Protecció Civil de Catalunya i segons el que disposa el Decret 210/1999, de 27 de juliol, pel qual s'aprova l'estructura del contingut per a l'elaboració i l'homologació dels plans de protecció civil municipals, aprovat pel Ple municipal i homologat per la Comissió de Protecció Civil de Catalunya:
 - Manual d'Actuació per a Nevades, homologat l'any 2005. Homologació de la revisió l'any 2012.
 - Manual d'Actuació per a Incendis forestals, homologat l'any 2005. Homologació de la revisió l'any 2012.
 - Manual d'Actuació per a Inundacions, homologat l'any 2009.
 - Document Únic de Protecció Civil (DUPROCIM), homologat el 30-10-2020.

¹ Malgrat que amb Acord GOV/58/2022, de 29 de març, pel qual s'aprova el Pla especial d'emergències per pandèmies a Catalunya, defineix que només estan obligats a elaborar els municipis de més de 20.000 habitants i per a la resta és potestatiu, el fet que el municipi ja disposés en l'anterior versió del seu DUPROCIM aquest risc com a territorial dins del PROCICAT, es creu oportú de continuar mantenint-lo en l'actual DUPROCIM, com a risc especial.

- Any 1986 i regulats per l'Ordre, de 6 d'octubre de 1986, sobre regulació de les Agrupacions de Defensa Forestal, va formar-se l'ADF de La Segarra (ADF-136) dels municipis que conformen aquesta comarca, entre els quals aquest municipi.
- Any 2006, creació de l'ADF-299. L'any 2006 el municipi es desvincula de l'ADF de la Segarra i es crea l'ADF-299 amb els municipis de Guissona i Torrefeta i Florejacs.
- Any 2009, creació de l'ADF la Canaleta, desvinculant-se de l'ADF-299.
- Any 2008, conveni entre aquest Ajuntament i la Direcció General de Protecció Civil per la integració, per mitjà de terminals de ràdio, a la xarxa de Radiocomunicacions d'Emergència de la Generalitat de Catalunya (RESCAT).
- Anys 2009, adhesió al Pla d'Assistència i Suport (PAS) als municipis en matèria de Protecció Civil de la Segarra i al Servei de Protecció Civil del Consell Comarcal de la Segarra.
- Any 2012, delegació al Consell Comarcal de la Segarra el procés de tramitació i homologació dels Plans d'Autoprotecció (PAU) per la plataforma Hermes.

A nivell autonòmic:

- Decret 161/1995, de 16 de maig, pel qual s'aprova el Pla de protecció civil de Catalunya (PROCICAT).
- Acord GOV/14/2015, de 10 de febrer, pel qual s'aprova la revisió del Pla especial d'emergències per inundacions de Catalunya (INUNCAT).
- Acord GOV/149/2021, de 28 de setembre, pel qual s'aprova la revisió del Pla especial d'emergències sísmiques a Catalunya (SISMICAT).
- Acord GOV/115/2017, d'1 d'agost, pel qual s'aprova el Pla especial d'emergències per risc de vent a Catalunya (VENTCAT).
- Acord GOV/58/2022, de 29 de març, pel qual s'aprova el Pla especial d'emergències per pandèmies a Catalunya.
- Acord GOV/207/2023, de 10 d'octubre, pel qual s'aprova la revisió del Pla especial d'emergències per nevades a Catalunya (NEUCAT).
- Acord GOV/71/2024, de 26 de març, pel qual s'aprova la revisió del Pla especial d'emergències per incendis forestals de Catalunya (INFOCAT).

1.5. Dades generals del municipi

El terme municipal de **Sanaüja** està situat en el sector central de Catalunya, a la zona més occidental dels altiplans centrals, en l'anomenada Depressió Central, en una àrea de transició entre aquests altiplans centrals i el pla de Lleida.

Dins de l'àmbit segarrenc, ocupa l'extrem Nord-oest de la comarca de la Segarra, dins la subconca del Llobregós.

El municipi el forma un únic nucli de població: **Sanaüja**.

La població de **Sanaüja** exerceix com a capital administrativa del terme municipal, amb l'ajuntament que exercirà de **Centre de Comandament Municipal (CECOPAL)** i de **Centre de Recepció d'Alarmes (CRA)**.

1.5.1. IDENTIFICACIÓ DEL MUNICIPI

NOM MUNICIPI	SANAÜJA
COMARCA	LA SEGARRA
PROVÍNCIA	LLEIDA
POBLACIÓ (2023)	391
SUPERFÍCIE TOTAL (Km ²)	32,99
DENSITAT POBLACIÓ (hab./ Km ²)	12,1
ALTITUD (m)	409 (<i>altitud a la població de Sanaüja</i>)

Font: *Dades població IDESCAT 2023

NUCLI	SUPERFÍCIE TOTAL	*POBLACIÓ	PERCENTATGE DE POBLACIÓ	**DENSITAT POBLACIÓ
Sanaüja	0.28 Km ²	342	86 %	10,36 Hab/ Km ²
		399 hab. (342 Sanaüja 49 disseminat)	100%	

Font: *Dades població: INE 2023 i comptabilitzant la població aïllada
**Respecte la superfície total municipal

1.5.2. SITUACIÓ GEOGRÀFICA

El terme municipal de **Sanaüja** està situat a l'extrem nord de la comarca, i la població de Sanaüja (seu de l'ajuntament) ocupa la part central del terme municipal amb les coordenades geogràfiques U. T. M. (ETRS89) del nucli urbà, georeferenciades des de l'ajuntament de:

	COORDENADES UTM
X	359730
Y	4637365

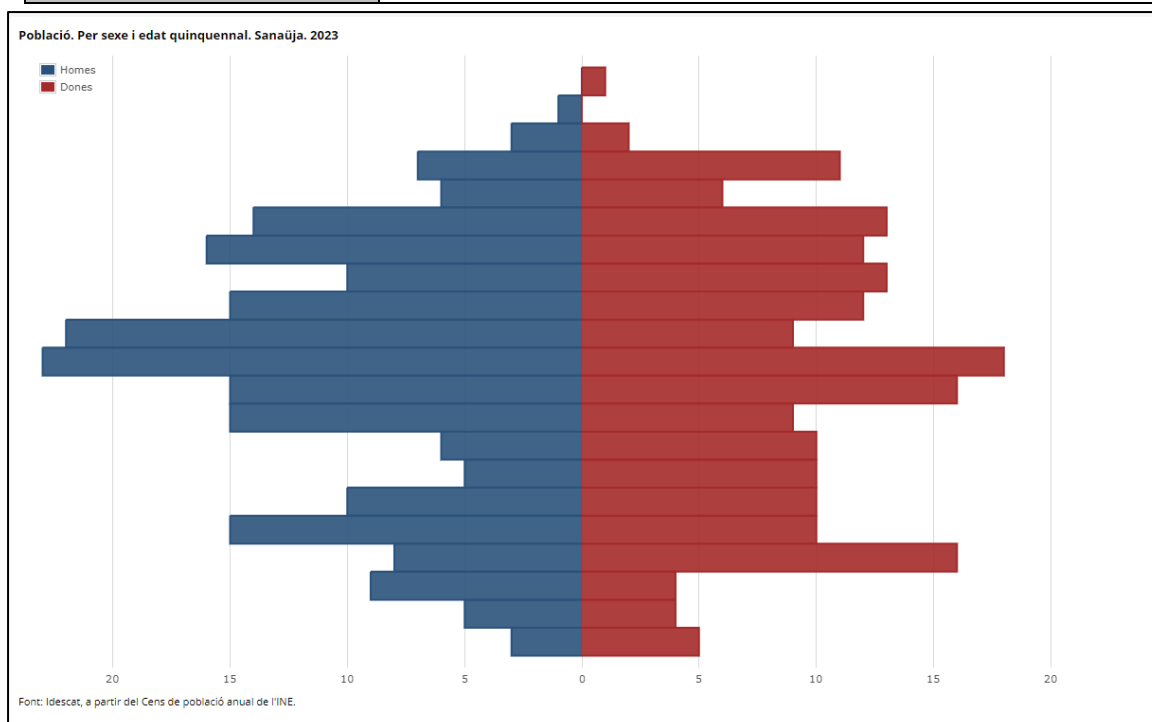
LIMITA AMB ELS MUNICIPIS DE:	TELÈFON AJUNTAMENT	TELÈFON POLICIA LOCAL	UBICACIÓ
Torrefeta i Florejacs	973 52 01 84	No disposa de PL	Sud (Resta del terme) Nord (Cases de la Serra)
Pinell de Solsonès (Solsonès)	973 48 39 22	No disposa de PL	Nord
Massoteres	973 55 14 26	No disposa de PL	Sud
Vilanova de l'Aguda (Noguera)	973 46 09 27	No disposa de PL	Oest
Biosca	973 47 32 41	No disposa de PL	Est

SUPERFÍCIE TOTAL	32,99
SUPERFÍCIE URBANA	0,28
SUPERFÍCIE FORESTAL	15,89
SUPERFÍCIE AGRÍCOLA	16,82

Fonts: IDESCAT i Departament de Territori i Sostenibilitat de la Generalitat de Catalunya

1.5.3. DADES DE POBLACIÓ

DADES DE POBLACIÓ	
POBLACIÓ TOTAL	399
POBLACIÓ ESTACIONAL MITJANA	<i>Sense dades.</i> <i>Aproximadament augmenta un 50% la seva població</i>



Una de les característiques de la població del municipi, és que pertany al grup d'adults i vells, el que suposa que obtinguem una piràmide d'edat envellida, amb una base reduïda en tendència a créixer (grup de joves) però que es va eixamplant a mida que va augmentant l'edat de la població fins a reduir en les edats molt avançades. És una piràmide d'edats desequilibrada.

Aquest fet implica que aquest envelliment de la població és un factor de risc prou interessant i important per a l'elaboració d'aquest pla de protecció civil, ja que el fet de donar-se algun tipus de qualsevol d'emergència, s'hauria de tenir en compte aquesta característica d'envelliment de la població d'aquest municipi, ja que el risc sobre aquest tipus de població afectada es veuria augmentat originats pels problemes de salut, mobilitat, manca de mitjans, lentitud a l'hora de prendre mesures.

1.5.4. INFRAESTRUCTURES I VIES DE COMUNICACIÓ

INFRAESTRUCTURES I VIES DE COMUNICACIÓ			
VIALS CODIFICATS			
CARRETERA / AUTOPISTA	TITULARITAT	PUNTS QUILOMÈTRICS (FRONTERERS)	PONTS I TÚNELS
C-1412a	GENERALITAT	pk 10,4 – pk 16 <i>Límit T.M. Vilanova de l'Aguda – Límit T.M. Biosca</i>	<u>Ponts sobre:</u> Riera de Sanaüja (pk 12,5)
L-314	DIPUTACIÓ DE LLEIDA	pk 0 – pk 4,6 <i>Sanaüja - Límit T.M. Torrefeta i Florejacs</i>	<u>Ponts sobre:</u> Riu Llobregós (pk 3,4)

INFRAESTRUCTURES I VIES DE COMUNICACIÓ:			
CAMINS/PISTES ASFALTADES			
NOM CAMÍ	PRIMARI ² (>5 m)	SECUNDARI (entre 3 i 5 m)	ASFALTAT (SI / NO)
Pista de Sanaüja a Sallent (per les Cases de la Serra) MUNICIPAL <i>Compartida entre els municipis de Sanaüja i de Torrefeta i Florejacs</i> <i>Sanaüja - Límit T.M. Torrefeta i Florejacs (les Cases de la Serra)</i> <i>(Tram de Sanaüja de 2,7 km)</i>		X	SÍ
Pista de Sanaüja a Lloberola MUNICIPAL <i>Compartida entre els municipis de Sanaüja i de Biosca</i> <i>Sanaüja - Límit T.M. Biosca</i> <i>(Tram de Sanaüja de 2,7 km)</i>		X	SÍ

² Segons el Pla INFOCAT:

Camins primaris: camins que tenen una amplada mínima de 6 metres. Permet el pas creuat de dos camions tipus BRP

Camins secundaris: camins i pistes forestals entre 3 i 6 metres d'amplada amb sobre-amples disposats cada 100 – 150 metres que permeten el pas creuat de vehicles.

Camins terciaris: camins i pistes forestals entre 3 i 6 metres d'ample, sense sobre-amples que garanteixin el pas creuat de vehicles. El seu ús durant l'extinció implica afegir complexitat operativa però donen accés molt necessari a algunes zones del territori.

INFRASTRUCTURES I VIES DE COMUNICACIÓ:				
CAMINS				
	NOM CAMÍ	PRIMARI (>6 m)	SECUNDARI (entre 3 i 6 m)	ASFALTAT (SI / NO)
1	Camí de Cal Catí a la Masia del Frare		X	NO
2	Camí de les Escots		X	NO
3	Camí de Falconera		X	NO
4	Camí vell de Sanaüja		X	NO
5	Camí de la Melgosa		X	NO
6	Camí de la Melgosa a Cantaperdiu (per Masia del Munt)		X	NO
7	Camí dels Solers		X	NO
8	Camí de les Costes		X	NO
9	Camí de Torre Combelles a la Masia dels Frares		X	NO
10	Camí de les Portelles a Puig-arner		X	NO
11	Camí de les Gesses		X	NO
12	Camí del Sot		X	NO
13	Camí de Mas Piquer		X	NO

Els vials asfaltats poden considerar-se com a:

- vials estratègics que en cas d'emergència serien utilitzats i prioritzats pels serveis d'emergència, pel seu ràpid accés i per ser lliures d'obstacles, a les zones afectades, especialment en situacions d'incendis.
- zones de protecció o com a franges de seguretat o de discontinuïtat de material combustible, per aquest fet cal mantenir-los en bon estat de conservació i nets de qualsevol tipus de combustible a un costat i l'altra de la seva plataforma.

Els vials no asfaltats poden considerar-se com a :

- Pistes forestals de penetració i d'atac que transcorren per les àrees de major risc i que haurien de servir com vials d'atac i penetració, a les àrees més afectades per l'incendi forestal, i als accessos als punts d'aigua descrits en aquest Pla de Protecció, pels serveis d'emergència i voluntaris i que tenen una amplada suficient pel trànsit pesat dels vehicles d'emergència (BRP, BNP...)

Aquests vials, per la seva situació estratègica i per la seva importància en la lluita contra el foc, han de gaudir d'un manteniment apropiat (esbrossat a banda i banda del vial, bon estat del ferm, neteja de cunetes....).

MÈTODES DE TRANSPORT	DADES DE CONTACTE	CARACTERÍSTIQUES
Cots i Alsina	<p>Consell Comarcal de la Segarra</p> <p>Transports Cots Alsina</p> <p>ATM Lleida</p>	<p>Servei de transport públic a demanda</p> <p>*308:</p> <p>Sanaüja - Guissona</p> <p><i>*aquestes línies també coincideixen amb les del <u>transport escolar</u> gestionat pel CC Segarra.</i></p>
	<p>Transports Cots Alsina</p> <p>ATM Lleida</p>	<p>Servei de transport públic a demanda</p> <p>503:</p> <p>Solsona - Cervera</p>
ALSA – Alsina Graells	<p>ALSA</p> <p>ATM Lleida</p>	<p>L-108:</p> <p>Lleida – Tiurana - Solsona</p>
		<p>L-306</p> <p>Barcelona-Torà-Tiurana-La Farga de Moles</p>
		<p>L-307</p> <p>Ponts – Torà - Manresa</p>

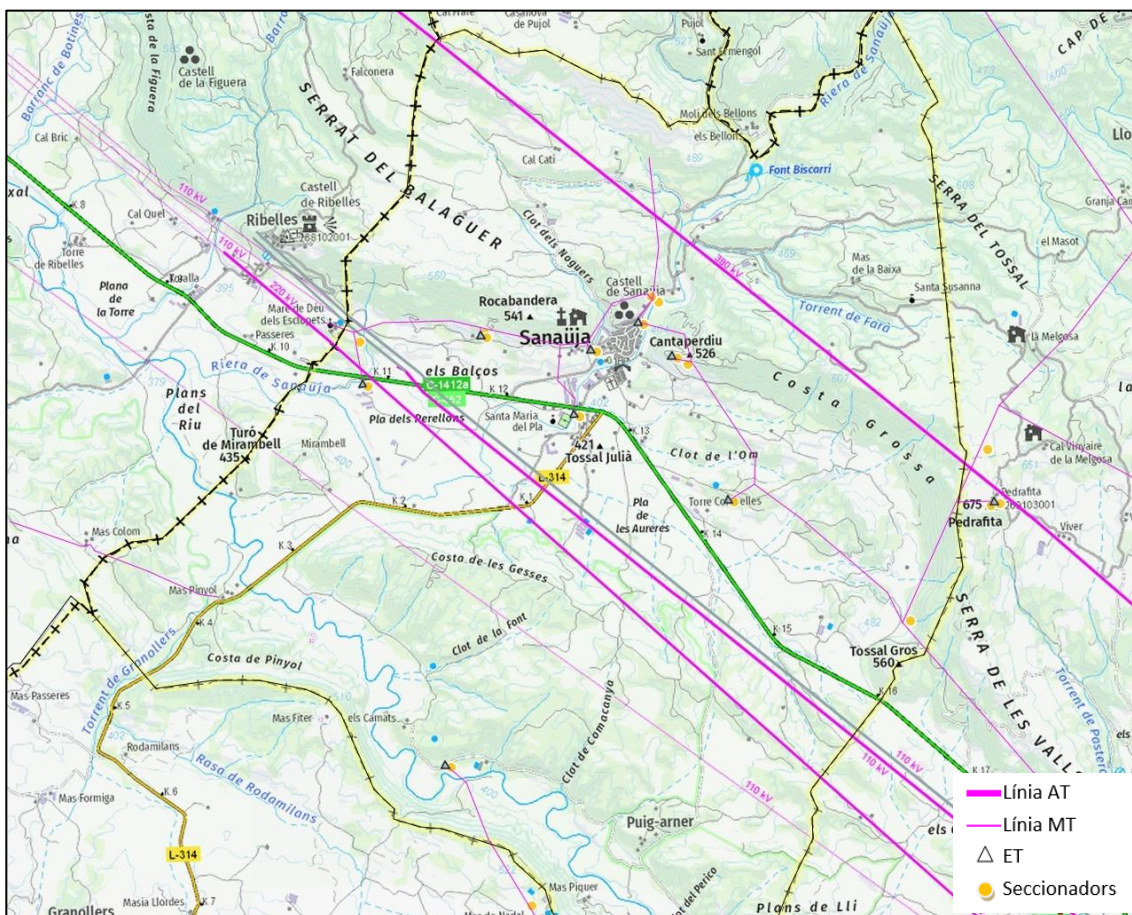
Parada de bus a **Sanaüja** a la carretera C-1412a (pk 12,6)

1.5.5. SERVEIS BÀSICS

LÍNIA ELÈCTRICA	TENSIÓ	COMPANYIA	AFFECTA LA MASSA FORESTAL? (S/N)
1 Línia elèctrica d'alta tensió (AT)	380 kV	RED ELÉCTRICA ESPAÑOLA – REDEIA <i>Demarcación de Transporte Nordeste</i>	SÍ*
1 Línia elèctrica d'alta tensió (AT)	220 kV	RED ELÉCTRICA ESPAÑOLA – REDEIA <i>Demarcación de Transporte Nordeste</i>	SÍ*
3 Línies elèctriques d'alta tensió (AT)	110 kV	RED ELÉCTRICA ESPAÑOLA – REDEIA <i>Demarcación de Transporte Nordeste</i>	SÍ*
2 Línies de mitja tensió (MT)	25 kV	ENDESA ENERGIA SA	SÍ*

*També afecta a zones agrícoles de secà

ESTACIÓ TRANSFORMADORA (ET)	DESIGNACIÓ	TENSIÓ	COORDENADES UTM	
			X	Y
EWD084	SANAÛJA	MT - BT	359937	4637588
EWD202	LA PLANA	MT - BT	359538	4637377
EW5031	GARRIGUES	MT - BT	358487	4637455
E20304	LA MALLOLA	MT - BT	359351	4636843
23630	CANTAPERDIU	MT - BT	360452	4637543
54276	PLA DELS PERELLONS	MT - BT	357716	4637113
22965	TORRE COMBELLES	MT - BT	360629	4636120
23970	LES TORRES DEL RIU	T - BT	358299	4634027
-----	MASIA PINYOL	MT - BT	356559	4635513



Extret del Mapa de la xarxa elèctrica a la Segarra:

<https://www.instagram.com/mapa.html?businessid=701479a71a7610ffe8bb1c9d5be9d765#no-back-button>

(Elaboració: Servei de Protecció Civil del CC Segarra).

TORRE DE TELECOMUNICACIONS	COMPANYIA	COORDENADES UTM	CARACTERÍSTIQUES
Puig de "Cantaperdiu"	Movistar Vodafone Orange	X= 360151 Y= 4637296 Pol. 2 Parc. 136	Servei de: Telefonia i internet

XARXA D'AIGUA

La xarxa en baixa d'aigua potable de **SANAÜJA** la gestiona l'empresa concessionària Empresa d'Aigües i Serveis de Cervera i la Segarra (EASCS)

La xarxa en alta d'aigua potable que abasteix el municipi de **SANAÜJA** és a través de les diferents captacions d'aigua del municipi i de la Mancomunitat d'Aigües del Solsonès

1.5.6. CLIMATOLOGIA

Sanaüja no disposa de cap tipus d'estació meteorològica automàtica (EMA) en el seu terme municipal.

Les EMA del Servei Meteorològic de Catalunya (SMC) més properes són les de Massoteres a 8 km i la d'Oliola a 10 km, ambdues distàncies en línia recta i la de Torà, de l'Agència Estatal de Meteorologia (AEMET) a 10 km.

L'EMA d'Oliola és la que disposa de registre dels valors mitjos de precipitacions i temperatures dels darrers 10 anys.

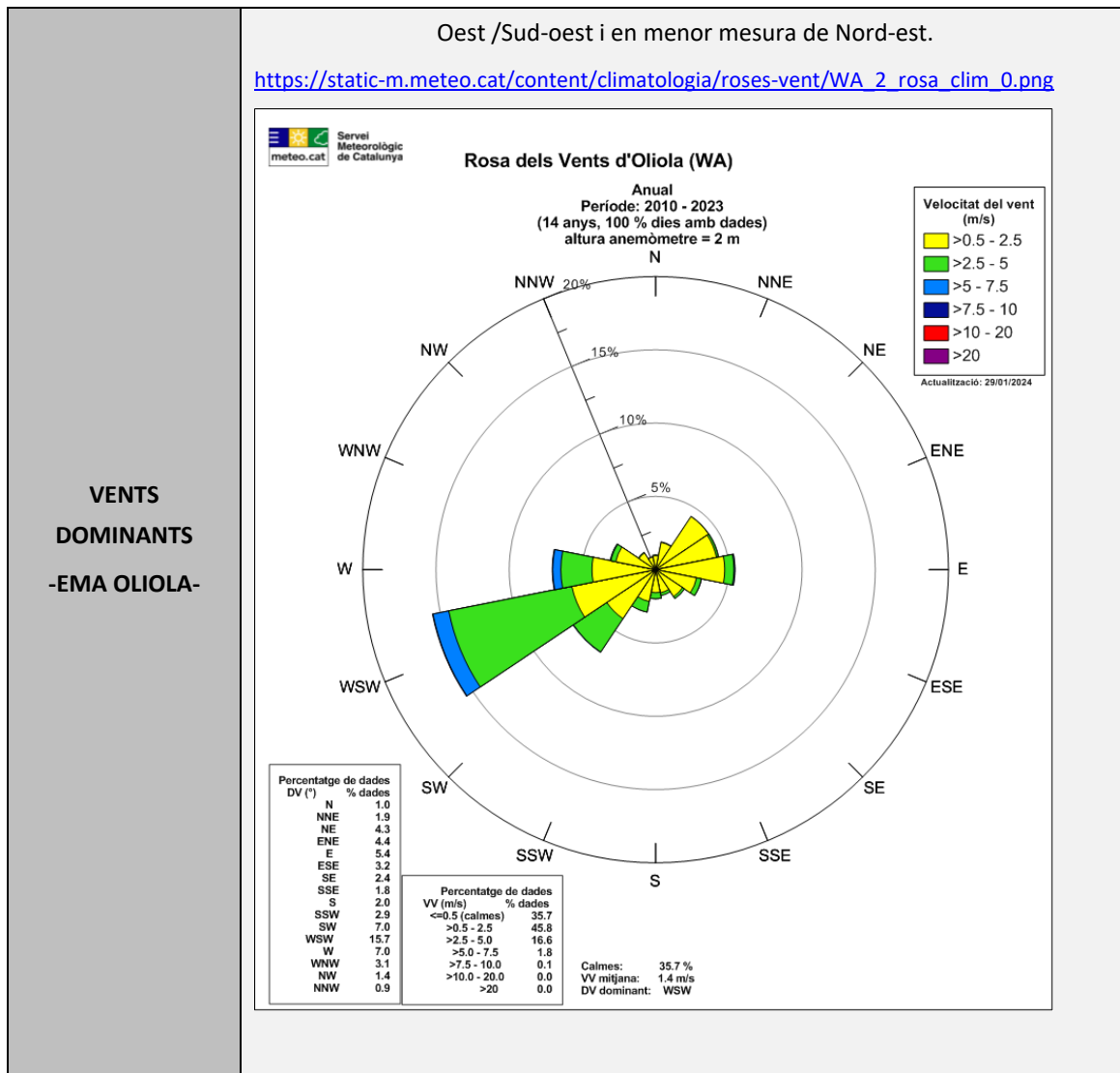
Per tant, ens regirem en base de les dades de l'estació meteorològica XMET* ubicada a Oliola del Servei Meteorològic de Catalunya (SMC), a 10 km (en línia recta).

VALORS NORMALS MITJOS DE PRECIPITACIONS I TEMPERATURES DARRERS 10 ANYS (2007-2016)												
- EMA OLIOLA -												
MES	GEN	FEB	MARÇ	ABR	MAIG	JUNY	JUL	AGO	SET	OCT	NOV	DES
L/m ²	26.7	20.5	35.4	68.3	49.5	42.5	31.9	32.8	40.0	41.1	45.2	17.6
TXmàx.	8.8	11.6	15.3	18.6	23.3	28.7	31.7	31.1	26.5	21.0	13.4	8.7
TNmín.	-1.2	-1.8	0.7	4.4	7.3	11.8	14.8	15.2	11.5	7.6	2.3	-1.2

Font: EMA Oliola (SMC). Estació més propera amb dades a 10 km a l'est del municipi.

- XMET: És una xarxa d'estacions meteorològiques automàtiques, distribuïdes per tot Catalunya, dotades de connexió amb el centre de control que se situa a la seu del Servei Meteorològic. La Xarxa dona dades meteorològiques gairebé en temps real per tal de poder dur a terme una adequada vigilància meteorològica del país.

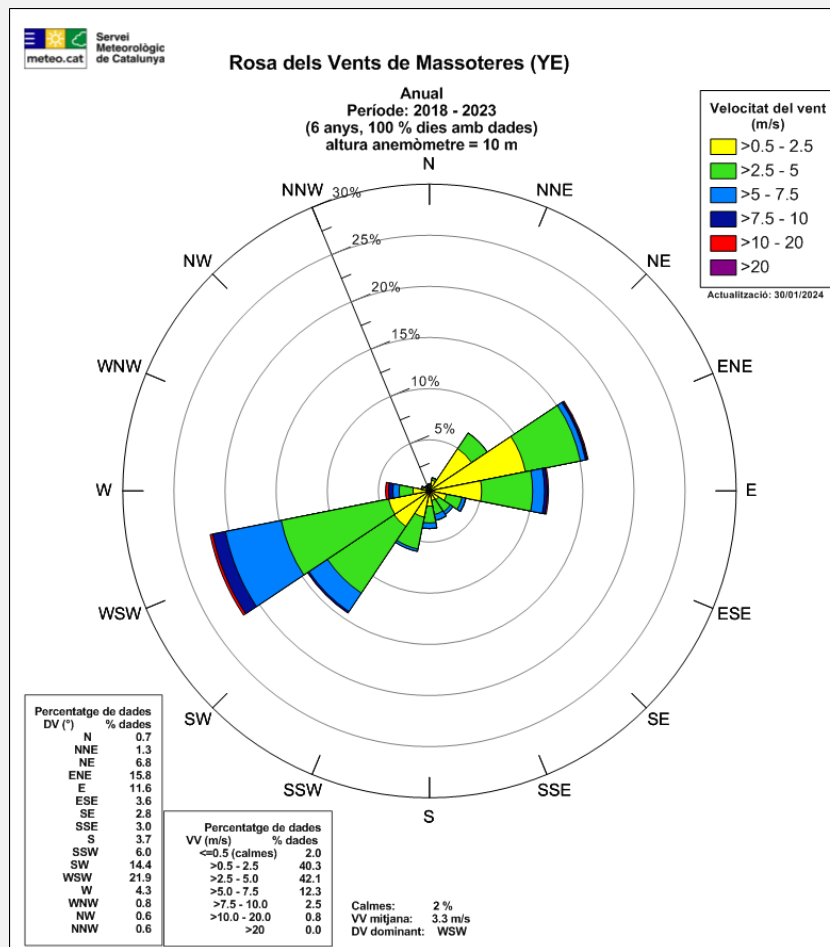
Pels vents dominants de la zona agafarem els valors de l'EMA d'Oliola i de l'EMA de Massoteres:



Oest /Sud-oest i en menor mesura de Nord-est.

https://static-m.meteo.cat/content/climatologia/roses-vent/YE_rosa_clim_0.png

**VENTS
DOMINANTS
-EMA
MASSOTERES-**



	LOCALITZACIÓ	CARACTERÍSTIQUES	ENLLAÇ WEB
ESTACIÓ 1	Massoteres (per proximitat)	UTM (X) (ETRS89): 359233 UTM (Y) (ETRS89): 4628297 Altitud: 513 m	https://meteo.cat/observacions/xema/dades?codi=YE
ESTACIÓ 2	Oliola (per proximitat)	UTM (X) (ETRS89): 346829 UTM (Y) (ETRS89): 4637760 Altitud: 443 m	https://www.meteo.cat/observacions/xema/dades?codi=WA
ESTACIÓ 3	Torà (per proximitat)	UTM (X) (ETRS89): 358169 UTM (Y) (ETRS89): 4615156 Altitud: 554 m	https://www.meteo.cat/observacions/xema/dades?codi=C8

1.5.7. OROGRAFIA I HIDROLOGIA

ALTITUD MÀXIMA	660 m: La Costa Grossa
ALTITUD MÀXIMA AMB POBLACIÓ / INFRAESTRUCTURES	Població: 500 m: Masia Blanca Infraestructures: 510 m. Cantaperdiu (torre telefonía)
ALTITUD MÍNIMA	378 m: Riera de Sanaüja (Plans del Riu)
ALTITUD MÍNIMA AMB POBLACIÓ / INFRAESTRUCTURES	Població: 393 m. Les Torres del Riu Infraestructures: 400 m. L-314
ALTITUD DEL NUCLI URBÀ <i>Des de la part central del nucli</i>	Sanaüja: 435 m <i>dipòsit municipal.</i>
RIUS	Riu Llobregós de SE a NW És un curs fluvial amb un cabal estable al llarg de l'any, amb uns màxims a la primavera i a la tardor, i que transporta aigua en moments de pluja intensa a la zona. Té un regim hidrològic del tipus Primavera-Tardor-Hivern-Estiu (PTHE). En episodis de pluja intensa a la zona poden donar a terme el fenomen de la "Rovinada".
RIERES	Riera de Sanaüja de NE a SW És un curs fluvial amb un cabal estable al llarg de l'any, amb uns màxims a la primavera i a la tardor, i que transporta aigua en moments de pluja intensa a la zona. És afluent del Riu Llobregós, amb un regim hidrològic del tipus Primavera-Tardor-Hivern-Estiu (PTHE). En episodis de pluja intensa a la zona poden donar a terme el fenomen de la "Rovinada".
TORRENTS A DESTACAR	Torrent de Farà d'E a W. Clot dels Noguers de NW a SE. Torrent de Granollers de S a N. Són cursos fluvials normalment secs i que transporten aigua en moments de pluja intensa a la zona. Són afluents del Riu Llobregós, amb un regim hidrològic del tipus Primavera-Tardor-Hivern-Estiu (PTHE). En episodis de pluja intensa a la zona poden donar a terme el fenomen de la "Rovinada".

1.6. Organització municipal de protecció civil

1.6.1. ESTRUCTURA, FUNCIONS I RESPONSABILITATS

L'organització municipal de protecció civil és el conjunt de persones encarregades de dur a terme la protecció civil del municipi, amb l'objectiu de fer front a les emergències que puguin sorgir dins del municipi per tal de salvar vides, protegir béns i el medi ambient.

L'estructura de l'organització municipal de protecció civil té com a punt més elevat de responsabilitat a l'alcalde, que és l'autoritat de protecció civil d'àmbit municipal i, com a base de l'organització, es troben les diferents comissions i comitès encarregats de dur a terme les accions per tal d'aplicar correctament el Pla de Protecció Civil Municipal.

En aquest apartat es tracta, doncs, de donar a conèixer les diferents figures dins de l'organització municipal de protecció civil tot explicant les seves funcions i responsabilitats.

Comissió municipal de protecció civil:

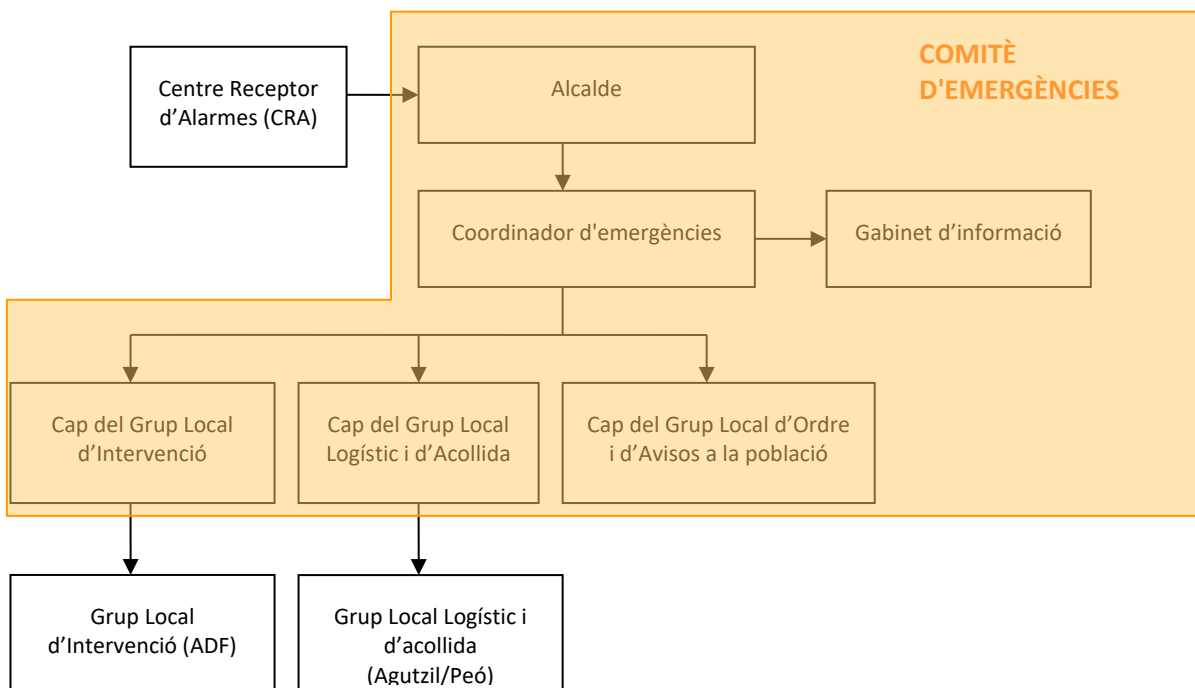
La Comissió Municipal de Protecció Civil és un òrgan que es crea pel Ple de l'ajuntament i està presidit per l'alcalde o alcaldessa. És l'òrgan que vetlla per la prevenció i la seguretat del municipi i és el marc de col·laboració, coordinació i presa d'acords entre els diversos serveis municipals i entre les diferents administracions amb incidència en el municipi en matèria d'anàlisi de risc, prevenció, planificació, intervenció, informació a la població i rehabilitació. Així doncs, es tracta d'un òrgan amb caràcter consultiu, deliberant i coordinador.

Composició:

COMISSIÓ MUNICIPAL DE PROTECCIÓ CIVIL
CÀRREC
El municipi de SANAÜJA no té constituïda la Comissió municipal de protecció civil. El municipi no està obligat a crear aquesta Comissió atès que no presenta la població mínima exigida per a ser constituïda segons l'article 51 de la Llei 4/1997, de 20 de maig, de protecció civil de Catalunya.

La composició de la Comissió municipal de Protecció Civil serà diferent en cada municipi, però en general integrada per representats de l'ajuntament i de les altres administracions que disposen de serveis afectes als plans municipals; per representants de les entitats col·laboradores en funcions de protecció civil i de l'associació de voluntaris i voluntàries, si n'hi ha; pels directors o directores dels plans d'autoprotecció de les empreses i dels centres del municipi que hi siguin convocats, i pel personal tècnic que es consideri necessari.

L'organigrama municipal en emergències segueix el següent patró:



En resum, s'ha de realitzar una explicació de les funcions i responsabilitats del municipi i de les figures següents:

Centre Receptor d'Alarmes (CRA)

És el centre on es reben i des d'on es notifiquen els avisos d'emergència.

Comitè d'emergències:

- Alcalde
- Consell Assessor
- Gabinet d'informació municipal

Aquests òrgans es defineixen de la manera següent:

Alcalde

L'alcalde del municipi és l'autoritat de protecció civil d'àmbit municipal, i per tant el director del Pla municipal de protecció civil o responsable municipal de l'emergència. Pot delegar les funcions de direcció del Pla al/a la tinent/a d'alcalde (o a altres regidors/es, si en manquen).

L'alcalde és el responsable màxim de l'elaboració, la implantació i l'execució del Pla de protecció civil municipal.

Consell Assessor

El Consell Assessor té per funcions:

- Assessorar el director del pla, l'alcalde.
- Analitzar i valorar la situació, aportant-hi tota la informació i trametent les instruccions de l'alcalde als seus respectius col·laboradors.
- Altres funcions específiques per a cada risc concret.

El Consell Assessor es compon de:

- El / La cap del Grup Local d'Ordre i d'Avisos a la Població
- El / La cap del Grup Local d'Intervenció
- El / La cap del Grup Local Logístic i d'Acollida
- El / La coordinador municipal de l'emergència
- Altres en funció del risc a criteri del director del Pla, en general tots els regidors i/o tècnics implicats en la resolució de l'emergència

Grup Local d'Ordre i d'Avisos a la Població

Les funcions d'avisos són:

- Avisar a la població afectada que estigui en les zones de risc de l'emergència i especialment als elements vulnerables.
- Transmetre la informació de les mesures a adoptar per part de la població.

Les funcions d'ordre són:

- Al no disposar de policia local, no s'estableixen funcions d'ordre. No obstant, en la mesura que sigui possible i segons recursos i disponibilitat, es podrà establir una primera senyalització de riscos (accessos a zones no segures mitjançant tanques o altres sistemes), per impedir l'accés a persones no autoritzades o per la seva seguretat.

Grup Local d'Intervenció (Només es formarà en cas d'Incendi Forestal)

Les seves funcions són:

- Assessorar tècnicament als diferents cossos d'emergència sobre l'actuació en front de l'emergència.
- Donar recolzament a les tasques necessàries per a prevenir i controlar les emergències.
- Donar recolzament a les tasques de rescat i salvament de persones i béns.
- Informar el coordinador del CCA i atendre les seves instruccions.

Grup Local Logístic i d'Acollida

Les seves funcions són:

- Proporcionar i gestionar els serveis bàsics municipals.
- Preparar els centres d'acollida i gestionar-los per tal que es pugui acollir a la població.
- Donar allotjament, proveïment d'aliments, control i serveis socials a les persones afectades.
- Subministrar tots els materials o combustibles que es necessitin.
- Rebre el voluntariat.

Coordinador municipal de l'emergència

És la figura que fa de vincle entre l'alcalde i els diferents grups d'emergència, essent el màxim responsable del Consell Assessor. És el responsable de comunicar-se amb els diferents grups d'emergència municipal i de controlar que tot es fa segons el previst amb una disponibilitat de 24 hores al dia.

Les seves funcions són:

- Coordinar l'emergència.
- Comunicar amb tots els grups d'emergència municipal.
- Rebre comunicacions del CRA.
- Assessorar l'alcalde.
- Controlar la situació i evolució de l'emergència i supervisar les accions dels diferents grups d'emergència.

Representant municipal al CECAT

És el responsable de traslladar-se al CECAT, en cas que aquest ho requereixi, per tal de donar informació a Protecció Civil, d'una forma directa i conjunta, de tot el que pugui ser necessari per a la resolució de l'emergència.

Gabinet d'Informació Municipal

El Gabinet d'Informació Municipal és l'òrgan responsable de donar la informació en el moment de l'emergència.

Les seves funcions són:

- Aplegar informació sobre l'emergència
- Transmetre (o difondre) la informació generada dins el Comitè d'Emergències a la població en general i a les persones directament o indirectament afectades.

ORGANITZACIÓ MUNICIPAL DE PROTECCIÓ CIVIL		
CÀRREC OPERATIU	CÀRREC HABITUAL	NÚMERO DE FITXA D'ACTUACIÓ
Centre Receptor d'Alarmes	Ajuntament / Alcaldessa	1
Responsable municipal de l'emergència	Alcaldessa	2
Coordinador municipal de l'emergència	Regidor de Protecció Civil, d'Entorn rural i Entitats	3
Cap del Grup local d'ordre i d'avisos a la població	Regidora de Comunicació i participació, promoció econòmica i joventut	4
Cap del Grup local logístic i d'acollida	Regidor de Protecció Civil, d'Entorn rural i Entitats	5
Cap del Gabinet d'informació	Regidora de Comunicació i participació, promoció econòmica i joventut	6
Cap del Grup local d'intervenció	Responsable de l'ADF-309 (ADF la Canaleta)	7
Representant municipal al CECAT	Es designarà en el moment de l'emergència	8

1.6.2. CENTRES DE COORDINACIÓ

1.6.2.1. Centre de recepció d'alarmes (CRA)

Lloc	Ajuntament de Sanaüja
Adreça	C. Bassal, 4 25753 Sanaüja
Telèfon	973476008
Correu electrònic	ajuntament@sanauja.ddl.net ajuntament@sanauja.org
Altres comunicacions	Telèfons mòbils i fixes Emissores de 80 MHz (ADF) Xarxa Rescat: ISSI 1: 7511401 ISSI 2: 7511402 Canal municipal: 624 Canal comarcal: 188
Protocols, fitxes d'actuació, etc.	Fitxa d'actuació núm. 1 (Document 5) Directori telefònic i catàleg de mitjans i recursos (Document 6)

El CRA és un centre que està operatiu 24 hores al dia, 365 dies a l'any. En cas que no sigui possible, aquestes funcions seran dutes a terme per l'alcalde o persona en qui delegui.

En el cas de Sanaüja:

- Horari de l'ajuntament de dilluns a divendres de les 11 h a 14 h.
- Resta d'horari el telèfon mòbil de l'alcalde/sa: 680163258.

Funcions

- Notificar qualsevol alarma al **112** i al **CECAT**.
- Rebre la notificació de l'alarma i trametre-la.
- Valorar, segons els protocols establerts, la importància de l'alarma.
- Posar en marxa els avisos d'activació del Pla de protecció civil municipal.
- Informar-se, en els primers moments, de la marxa de l'emergència.
- Establir contacte amb el coordinador municipal de l'emergència o l'alcalde.

1.6.2.2. Centre de Coordinació Operativa Local (CECOPAL)

Lloc	Ajuntament de Sanaüja
Adreça	C. Bassal, 4 25753 Sanaüja
Telèfon	973476008
Correu electrònic	ajuntament@sanauja.ddl.net ajuntament@sanauja.org
Recursos	Directori telefònic (Document 6) Mitjans ofimàtics
Altres comunicacions	Telèfons mòbils i fixes Xarxa d'Internet Fax: 973476221

Funcions

- És el centre de coordinació municipal, que realitza les accions determinades pel director del Pla. Des d'aquí es dirigeix i es coordinen les actuacions dels diversos serveis relacionats amb el Pla.
- Mantenir contacte directe i continu amb el **Centre de Coordinació Operativa de Catalunya**.
- Notificar als grups operatius i al **CECAT** l'activació i la desactivació del Pla de protecció civil municipal.
- Facilitar, si escau, la informació a la població del municipi, amb els mitjans oportuns, segons les circumstàncies del risc i l'evolució de la situació de l'emergència.
- Mobilitzar i assegurar la transmissió de la informació i les ordres als grups operatius municipals decidides per la direcció del Pla, així com activar els mitjans i recursos municipals necessaris.
- Canalitzar l'ordre de l'autoritat de protecció civil municipal de prestació de serveis personals i la requisita, la intervenció o l'ocupació temporal i transitòria dels béns necessaris per afrontar les situacions d'emergència.
- Donar suport als mitjans d'emergències, de seguretat i als serveis especialitzats aliens que intervinguin en el municipi sota l'estructura del Pla activat.

1.7. Programa i procediment d'implantació, simulacres, manteniment, revisió i actualització

1.7.1. PROGRAMA DE LA IMPLANTACIÓ DEL PLA

IMPLANTACIÓ DEL PLA			
DATA	TIPUS	RISC/OS	ADREÇAT A
2n trimestre any 1	Campanya d'informació	Tots	Població
2n trimestre any 1	Formació i simulacre de despatx	Riscos territorials	Comitè d'emergències i Grups locals
2n trimestre anys 2, 3 i 4	Campanya d'informació	Risc d'incendis forestals	Població
2n trimestre anys 2, 3 i 4	Formació i simulacre de despatx	Risc d'incendis forestals	Comitè d'emergències i Grups locals
4t trimestre any 2	Campanya d'informació	Risc de nevades	Població
4t trimestre any 2	Formació i simulacre de despatx	Risc de nevades	Comitè d'emergències i Grups locals
1r trimestre any 2	Campanya d'informació	Risc d'inundacions	Població
1r trimestre any 2	Formació i simulacre de despatx	Risc d'inundacions	Comitè d'emergències i Grups locals
2n trimestre any 3	Formació i simulacre de despatx	Risc sísmic	Comitè d'emergències i Grups locals
2n trimestre any 3	Campanya d'informació	Risc sísmic	Població
4t trimestre any 4	Campanya d'informació	Risc per ventades	Població

IMPLANTACIÓ DEL PLA			
DATA	TIPUS	RISC/OS	ADREÇAT A
4t trimestre any 4	Formació i simulacre de despatx	Risc per ventades	Comitè d'emergències i Grups locals
2n trimestre any 4	Campanya d'informació	Risc per Pandèmies	Població
2n trimestre any 4	Formació i simulacre de despatx	Risc per Pandèmies	Comitè d'emergències i Grups locals

1.7.2. MANTENIMENT DEL PLA

MANTENIMENT DEL PLA	
Data d'homologació:	30-10-2020
Data d'homologació de l'última revisió:	-
Data de l'última actualització:	Anualment
Data de la propera revisió:	4 anys després de la data d'homologació

1.7.3. PROGRAMA D'EXERCICIS I SIMULACRES

El programa d'implantació té diversos objectius, entre ells, la realització i avaluació de simulacres que validin el correcte funcionament del Pla de Protecció Civil Municipal.

Així mateix, és necessari programar els simulacres al llarg del temps amb l'objectiu de validar el correcte funcionament del pla durant la seva vigència i fins a la seva revisió i/o actualització.

Es recorda que tot i que el municipi no disposa tècnic de protecció civil, l'avaluació d'aquests simulacres és de competència local.

Realitzar els simulacres així com informar-ne als òrgans de les administracions competents és obligació de la persona responsable de la implantació del Pla com a responsable de protecció civil municipal, en aquest cas l'alcalde.

Els simulacres han de permetre verificar i comprovar:

- L'eficàcia de l'organització de resposta davant d'una emergència.
- La capacitat del personal adscrit a l'organització de resposta.
- L'entrenament del personal de l'ajuntament per fer front davant situacions d'emergència contemplades en el present pla.
- La suficiència, idoneïtat i disponibilitat dels recursos assignats.
- L'adequació dels procediments d'actuació.
- La validació del correcte funcionament del procediment de comunicació d'emergències.

La realització de simulacres té per objecte l'activació total o parcial de les accions contingudes en el document 4 de procediments operatius per risc.

De la mateixa manera, i tenint en compte que la DGPC de la Generalitat de Catalunya convoca els corresponents simulacres dels plans especials, quan un d'aquests simulacres afecti al municipi es podrà substituir pel simulacre anual programat.

PROGRAMA D'EXERCICIS I SIMULACRES			
EXERCICI Nº:	1		
DATA	2n trimestre any 1	HORA	
ESCENARI			
Simulacre de despatx que es farà a la sala de plens de l'Ajuntament simulant els diferents riscos territorials a diferents punts del nucli urbà i de les edificacions aïllades			
ZONA INVOLUCRADA			
Qualsevol punt del terme municipal			
CARACTERÍSTIQUES			
Simulacre de despatx d'actuació amb possible evacuació i/o confinament per diferents situacions contemplades com a riscos Territorials amb afectació a qualsevol punt del terme municipal per tal d'efectuar pràctiques els responsables del pla i dels grups operatius.			
COMUNICACIÓ D'EXERCICI A ORGANISME OFICIAL COMPETENT:			
Protecció civil Generalitat de Catalunya			
AVALUACIÓ			
El municipi no té tècnic de protecció civil. L'Informe serà realitzat pel tècnic comarcal de Protecció Civil.			

PROGRAMA D'EXERCICIS I SIMULACRES			
EXERCICI Nº:	2		
DATA	2n trimestre anys 2, 3 i 4	HORA	
ESCENARI			
Simulacre de despatx que es farà a la sala de plens de l'Ajuntament simulant un incendi forestal amb afectació a diferents edificacions aïllades del municipi.			
ZONA INVOLUCRADA			
Edificacions més allunyades i aïllades respecte al nucli urbà i envoltades de massa forestal			
CARACTERÍSTIQUES			
Simulacre de despatx d'actuació amb possible evacuació i/o confinament per incendi forestal amb comunicació i actuació dels mitjans de bombers, ADF, policia i protecció civil i amb dos supòsits: a) Punt d'inici molt proper a alguna de les edificacions aïllades b) Punt d'inici més llunyà i amb apropament al terme municipal			
COMUNICACIÓ D'EXERCICI A ORGANISME OFICIAL COMPETENT:			
Protecció civil Generalitat de Catalunya			
AVALUACIÓ			
El municipi no té tècnic de protecció civil. L'Informe serà realitzat pel tècnic comarcal de Protecció Civil.			

PROGRAMA D'EXERCICIS I SIMULACRES			
EXERCICI Nº:	3		
DATA	4t trimestre any 2	HORA	
ESCENARI			
Simulacre de despatx que es farà a la sala de plens de l'Ajuntament simulant afectació per nevades amb afectació a tot el terme municipal i bloqueig per carretera dels nuclis i les edificacions aïllades			
ZONA INVOLUCRADA			
Carreteres, carrers i camins del terme municipal			
CARACTERÍSTIQUES			
Simulacre d'emergència per nevada intensa amb acumulacions de neu de més de 20 cm en gran part de les vies del terme municipal			
COMUNICACIÓ D'EXERCICI A ORGANISME OFICIAL COMPETENT:			
Protecció civil Generalitat de Catalunya			
AVALUACIÓ			
El municipi no té tècnic de protecció civil. L'Informe serà realitzat pel tècnic comarcal de Protecció Civil.			

PROGRAMA D'EXERCICIS I SIMULACRES			
EXERCICI Nº:	4		
DATA	1r trimestre any 2	HORA	
ESCENARI			
<p>Simulacre de despatx que es farà a la sala de plens de l'Ajuntament simulant afectació per un episodi de forts aiguats amb incidències en les zones inundables del municipi, especialment de la riera de Sanaüja, amb afectació a la xarxa viària local i elements vulnerables afectats directament o indirectament, propers a la llera d'aquest curs fluvial que transcorre per la població de Sanaüja.</p>			
ZONA INVOLUCRADA			
Zona de la Riera de Sanaüja en el seus pas per la població de Sanaüja.			
CARACTERÍSTIQUES			
Simulacre d'emergència per inundacions amb afectació a punts conflictius del municipi i a elements vulnerables que poden veure's afectats directament o indirectament (aïllats).			
COMUNICACIÓ D'EXERCICI A ORGANISME OFICIAL COMPETENT:			
Protecció civil Generalitat de Catalunya			
AVALUACIÓ			
El municipi no té tècnic de protecció civil. L'Informe serà realitzat pel tècnic comarcal de Protecció Civil.			

PROGRAMA D'EXERCICIS I SIMULACRES			
EXERCICI Nº:	5		
DATA	4t trimestre any 3	HORA	
ESCENARI			
Simulacre de despatx que es farà a la sala de plens de l'Ajuntament simulant afectació per moviments sísmics amb afectació a tot el terme municipal.			
ZONA INVOLUCRADA			
Qualsevol punt del terme municipal			
CARACTERÍSTIQUES			
Simulacre d'emergència per moviment sísmic que hagi provocat danys estructurals en qualsevol dels edificis del municipi.			
COMUNICACIÓ D'EXERCICI A ORGANISME OFICIAL COMPETENT:			
Protecció civil Generalitat de Catalunya			
AVALUACIÓ			
El municipi no té tècnic de protecció civil. L'Informe serà realitzat pel tècnic comarcal de Protecció Civil.			

PROGRAMA D'EXERCICIS I SIMULACRES			
EXERCICI Nº:	6		
DATA	4t trimestre any 4	HORA	
ESCENARI			
Simulacre de despatx que es farà a la sala de plens de l'Ajuntament simulant afectació per ventades intenses amb afectació a tot el terme municipal.			
ZONA INVOLUCRADA			
Qualsevol punt del terme municipal			
CARACTERÍSTIQUES			
Simulacre d'emergència per episodi de ventades que superin el llindar dels 20 m/s.			
COMUNICACIÓ D'EXERCICI A ORGANISME OFICIAL COMPETENT:			
Protecció civil Generalitat de Catalunya			
AVALUACIÓ			
El municipi no té tècnic de protecció civil. L'Informe serà realitzat pel tècnic comarcal de Protecció Civil.			

PROGRAMA D'EXERCICIS I SIMULACRES			
EXERCICI Nº:	7		
DATA	2n trimestre any 4	HORA	
ESCENARI			
Simulacre de despatx que es farà a la sala de plens de l'Ajuntament simulant les conseqüències que pot comportar una situació pandèmica com la COVID19.			
ZONA INVOLUCRADA			
Qualsevol punt del terme municipal			
CARACTERÍSTIQUES			
Simulacre de despatx d'actuació amb possible confinament de la població, tancament d'espais públics, afectació a les activitats a l'aire lliure....			
COMUNICACIÓ D'EXERCICI A ORGANISME OFICIAL COMPETENT:			
Protecció civil Generalitat de Catalunya			
AVALUACIÓ			
El municipi no té tècnic de protecció civil. L'Informe serà realitzat pel tècnic comarcal de Protecció Civil.			

1.8. Bases per al pla de recuperació previst a l'article 31 de la Llei 4/1997

1. Recopilació de les fonts d'informació dels danys produïts:

- Tècnics comarcals.
- Regidors/res.
- Els Mossos d'Esquadra i la Guàrdia Civil.
- Bombers.
- Servei d'enllumenat, de clavegueram... del municipi.
- Companyies de l'aigua, del gas, d'electricitat i de telèfons.
- Serveis de transports: empreses d'autocars, empreses de transport, del transport de passatgers comarcal, del transport escolar...
- Carreteres.
- Particulars.
- Serveis sanitaris.
- Altres que el municipi consideri oportú.

2. Recopilació de les dades dels danys que s'han produït:

- Localització dels danys: cal indicar el lloc concret (fins i tot amb cartografia).
- Descripció de:
 - Els elements afectats (cal indicar el tipus d'element i una descripció).
 - Els tipus dels danys que s'han produït.
 - Causes que han produït els danys.

3. Valoració econòmica dels danys (despeses que s'han generat durant l'emergència i cost per recuperar la normalitat).

És responsabilitat de l'Ajuntament l'adopció immediata de les mesures següents:

- Notificació a les companyies d'electricitat, de telèfons, de llum, carreteres, mitjans de transport, de les avaries, talls de subministrament, dels danys que s'han produït
- Acollida de la població
- Proveïment de recursos a la població
- Desenrunament i neteja
- Recerca de mitjans i recursos
- Control d'aqüífers

Proposta de reconstrucció o reparació dels danys:

- Descripció de les obres, reparacions... a realitzar per recuperar o reparar els danys (la proposta es pot realitzar per evitar la repetició dels danys)
- Valoració econòmica (cost per recuperar la normalitat)
- Designació de responsables
- Definició de terminis

Cal saber si la zona s'ha declarat o no zona d'actuació especial (o catastròfica). En aquest cas les ajudes vindran de l'Estat, el qual aprova un Reial decret llei (primer l'aprova el Consell de Ministres i posteriorment el validen les Corts), per establir de forma concreta i per a cada catàstrofe totes les mesures, actuacions i procediments a seguir. S'hi estableixen, també, les previsions de finançament mitjançant el crèdit extraordinari.

Al marge de les subvencions que dóna l'Estat, pot haver-hi ajudes de les comunitats autònomes, la Unió Europea, les diputacions... En aquest cas, cal tenir en compte que aquestes ajudes són incompatibles amb les que pugui donar l'Estat.

Cal destacar que queden excloses les ajudes de les diferents administracions als danys produïts en béns assegurats, ja que existeix el Consorci de Compensació d'Assegurances, entitat autònoma de caràcter públic que actua com a reasseguradora de les companyies privades en cas que es produeixin catàstrofes.

Administració	Tipus d'ajuts	A qui van destinats
GENERALITAT	Departament de Medi Ambient <i>Ajuts en les despeses derivades en l'abastament d'aigua mitjançant camions de cisterna</i>	– Ens locals.
	Departament de Governació <i>Ajuts als ens locals de Catalunya en situacions excepcionals, d'urgència o derivades de catàstrofe produïdes per diferents adversitats climàtiques (aiguats, nevades, temporals de vent, etc), que en molts casos han malmès infraestructures i serveis de titularitat local i produeixen despeses no previstes en els pressupostos dels ens locals.</i>	– Ens locals.

	<p>Departament de Política Territorial i Obres Públiques</p> <p><i>Ajuts als ajuntaments de muntanya per al finançament de les operacions necessàries per a la neteja i el manteniment de carreteres i vies de comunicació municipals afectades per les nevades</i></p>	<p>– Ens locals, només municipis de muntanya.</p>
	<p>Departament d'Agricultura i Ramaderia Pesca i Medi Natural</p> <p><i>Ajuts als ens locals de Catalunya en Matèria de Gestió Forestal en arranjament de vials aptes per a vehicles d'extinció d'incendis</i></p>	<p>– Ens locals.</p>
DIPUTACIÓ DE LLEIDA	<p>Diputació de Lleida (Àrea de Medi Ambient)</p> <p><i>Pla de cooperació municipal per a la sostenibilitat forestal i mediambiental: subvencions per a fer front a les despeses derivades de la prevenció d'incendis forestals.</i></p>	<p>– Ens locals.</p> <p>– ADF</p>
	<p>Diputació de Lleida</p> <p><i>Programa d'ajuts per danys en infraestructures municipals.</i></p> <p><i>Subvencions i ajuts directes.</i></p>	<p>– Ens locals.</p>
ESTAT	<p>Ministerio de Interior</p> <p><i>Subvencions en atenció a determinades necessitats derivades de situacions d'emergència o de naturalesa catastròfica</i></p>	<p>–</p> <p>– Unitats familiars o de convivència econòmica.</p> <p>– Corporacions Locals.</p> <p>– Persones físiques o jurídiques.</p> <p>– Comunitats de propietaris.</p> <p>– Establiments industrials, mercantils i de serveis.</p>
ALTRES AJUTS QUE PUGUIN SORTIR I QUE S'INFORMARAN DE LA SEVA EXISTÈNCIA		

DUPROCIM

DOCUMENT ÚNIC DE PROTECCIÓ CIVIL MUNICIPAL

DOCUMENT 2 ANÀLISIS DEL RISC

AJUNTAMENT DE SANAÜJA



2.1. Risc territorial

Els riscos territorials són aquells riscos o emergències no especials, que poden afectar a la vegada un volum considerable de persones o que poden tenir una repercussió important. Aquests riscos queden contemplats en el Pla de Protecció Civil de Catalunya (PROCICAT).

Per l'anàlisi del risc utilitzarem el mètode qualitatiu, amb els criteris del Instituto Nacional de Seguridad y Higiene en el Trabajo (INSHT), pel qual s'identifica el perill i s'estima el risc, avaluant conjuntament la probabilitat i les conseqüències de que es materialitzi el perill. L'anàlisi del risc proporcionarà l'ordre de magnitud del risc.

A) La identificació de les activitats i riscos:

Identificació de riscos als quals està exposat l'establiment de referència.

B) La identificació de l'estimació del risc:

Basat en una estimació de la severitat (o impacte) del dany, qualificant-lo en tres categories : baixa, mitjana i alta:

Estimació de la severitat (Impacte) de les conseqüències	
Alta	L'emergència produeix la destrucció total de la unitat on s'ha produït l'incident. Suposa la interrupció del procés i l'afectació a instal·lacions del voltant. Morts.
Mitjana	L'emergència produeix danys a la unitat on s'ha produït l'accident. Pot suposar la interrupció de l'operativitat normal d'aquella part de la instal·lació. Lesions lleus a les persones.
Baixa	L'emergència no suposa danys a la instal·lació afectada. Només es causen problemes operatius.

C) L'estimació de la probabilitat d'ocurrència:

Basat en determinar la "probabilitat" que el risc passi.

Estimació de la probabilitat d'ocurrència	
Alta	Quan l'emergència es dona sovint
Mitjana	Quan l'emergència es algunes vegades
Baixa	Quan l'emergència es dona en rares ocasions

D) Valoració del risc:

L' anàlisi conjunt d'A i B fa assignar als riscos, qualificacions dins del rang d'1 a 5, obtinguts a partir de la gràfica de valorització de risc en funció de la probabilitat i impacte:

Probabilitat d'ocurrència	Conseqüències / Impacte		
	Baix	Mitjà	Alt
Baixa	Risc Trivial (1)	Risc Tolerable (2)	Risc Moderat (3)
Mitjana	Risc Tolerable (2)	Risc Moderat (3)	Risc Important (4)
Alta	Risc Moderat (3)	Risc Important (4)	Risc Sever (5)

Risc	Accions i limitacions
Risc Trivial (1)	No es requereix cap acció específica.
Risc Tolerable (2)	No es necessita millorar l'acció preventiva, però es poden considerar solucions més rentables o millores que no suposin una càrrega econòmica important. Es requereixen comprovacions periòdiques per assegurar-se que es manté l'eficàcia de les mesures de control.
Risc Moderat (3)	S'han de fer esforços per reduir el risc determinant les inversions precises. Les mesures per a reduir el risc s'han d'implantar en un període determinat. Quan el risc moderat està associat amb conseqüències molt nocives, es precisarà una acció posterior per establir amb més precisió la probabilitat de dany com base per determinar la necessitat de millora de les mesures de control.
Risc Important (4)	No s'ha de realitzar l'activitat fins que s'hagi reduït el risc. Pot ser necessari dedicar recursos considerables per controlar el risc.
Risc Sever (5)	No s'ha de realitzar l'activitat fins que s'hagi reduït el risc. Si no és possible reduir el risc, incús amb els recursos il·limitats, s'hauria de prohibir l'activitat.

RISC TERRITORIAL		
	DESCRIPCIÓ	AVALUACIÓ
Emergències per onades de calor /onades de fred	<p>Risc quan se supera el percentil 98 de la temperatura màxima diària del període d'estiu i la mínima diària del període hivernal.</p> <p>A Sanaüja aquestes temperatures estan establertes en:</p> <p>Estiu: 39,4 °C / Hivern: -5,9 °C</p>	<p>Àmbit territorial: Risc en tot el municipi</p> <p>Probabilitat d'ocurrència: Mitjana</p> <p>Impacte del risc: Baix</p> <p>Avaluació: Risc tolerable (2)</p>
Emergències per Concentració de persones	<p>Situacions que per diversos aspectes tenen un caràcter d'activitat extraordinària que serveixen de reclam per a la població, ja sigui perquè són activitats comercials, festives i/o culturals, entre d'altres i que es troben en un mateix espai en un determinat moment, en la majoria dels casos activitats a l'aire lliure i/o activitats afectades pel Decret 30/2015 d'autoprotecció o pel Decret 112/2010 d'activitats extraordinàries i que són d'aforament alt (de 500 a 1000 persones) o molt alt (>1000 persones).</p> <p>En els actes de foc, si es realitzen en època de risc d'incendi, a menys de 500 m de zona forestal i al ser Sanaüja un municipi afectat pel Decret 64/1995, de 7 de març, pel qual s'estableixen mesures de prevenció d'incendis forestals, cal adoptar les mesures establertes en aquest Decret.</p>	<p>Activitat Concert de la Festa Major d'Estiu.</p> <p>Àmbit territorial: Sanaüja, Pl. Major.</p> <p>Probabilitat d'ocurrència: Baixa</p> <p>Impacte del risc: Mitjà</p> <p>Avaluació: Risc tolerable (2)</p> <hr/> <p>Activitat Castell de Focs de Sanaüja de la Festa Major d'Estiu</p> <p>Àmbit territorial: Sanaüja, Castell de Sanaüja.</p> <p>Probabilitat d'ocurrència: Mitjana</p> <p>Impacte del risc: Mitjà</p> <p>Avaluació: Risc moderat (3)</p>

	<p>Activitat</p> <p>Correfoc de la Festa Major de Sanaüja.</p> <p>Àmbit territorial:</p> <p>Sanaüja: Pl. Major-C.Major-C.Bassal-Pl. de l'Ajuntament-C. de Valls-Pl. St. Roc (Escoles).</p> <p>Probabilitat d'ocurrència:</p> <p>Baixa</p> <p>Impacte del risc:</p> <p>Mitjà</p> <p>Avaluació:</p> <p>Risc tolerable (2)</p>
	<p>Activitat</p> <p>Revetlla de Sant Joan.</p> <p>Àmbit territorial:</p> <p>Piscines de Sanaüja</p> <p>Probabilitat d'ocurrència:</p> <p>Mitjana</p> <p>Impacte del risc:</p> <p>Mitjà</p> <p>Avaluació:</p> <p>Risc moderat (3)</p>
	<p>Activitat</p> <p>Flea Market de Sanaüja. Mercat d'objectes i articles de segona mà i productes de proximitat.</p> <p>Àmbit territorial:</p> <p>Pl. Major</p> <p>Probabilitat d'ocurrència:</p> <p>Mitjana</p> <p>Impacte del risc:</p> <p>Mitjà</p> <p>Avaluació:</p>

	Risc moderat (3)
	<p>Activitat</p> <p>Cursa de muntanya “Alta Segarra”.</p> <p>Àmbit territorial:</p> <p>Sanaüja i camins municipals</p> <p>Probabilitat d’ocurrència:</p> <p>Baixa</p> <p>Impacte del risc:</p> <p>Mitjà</p> <p>Avaluació:</p> <p>Risc tolerable (2)</p>

2.2. Riscos especials

Són riscos concrets que poden afectar al municipi i que tenen un tractament especial a l'hora de la seva planificació. La seva naturalesa els requereix d'uns mètodes tècnics i científics adequats per avaluar-los i tractar-los i els plans que en resulten s'han d'elaborar d'acord amb les directrius bàsiques previstes a la normativa.

Riscos especials (obligats / recomanats) que afecten al municipi de **Sanaüja** segons els diferents Plans Especials de la Generalitat de Catalunya, són els següents:

RISC	PLA ESPECIAL ASSOCIAT	OBLIGAT	RECOMANAT
Nevades	NEUCAT	✓	
Incendis Forestals	INFOCAT	✓	
Inundacions	INUNCAT	✓	
Sísmic	SISMICAT		✓
Ventades	VENTCAT		✓
Pandèmies ³	Pandèmies	-	-

³ Malgrat que amb Acord GOV/58/2022, de 29 de març, pel qual s'aprova el Pla especial d'emergències per pandèmies a Catalunya, defineix que només estan obligats a elaborar els municipis de més de 20.000 habitants i per a la resta és potestatiu, el fet que el municipi ja disposés en l'anterior versió del seu DUPROCIM aquest risc com a territorial dins del PROCICAT, es creu oportú de continuar mantenint-lo en l'actual DUPROCIM, com a risc especial.

D'aquesta normativa sorgeixen els plans d'àmbit superior (Plans Especials de la Generalitat), els quals deriven amb els plans de Protecció Civil Municipals i que han de permetre la interfase entre el pla d'àmbit superior (Generalitat) i el pla d'àmbit municipal (Ajuntaments).

RISCOS ESPECIALS		
RISC	DESCRIPCIÓ	AVALUACIÓ
Risc d'incendi forestal (INFOCAT):	<p>D'acord amb el Pla Infocat i el Mapa de Protecció Civil de Catalunya, el nivell de perill del Municipi és ALT i el nivell de vulnerabilitat és MODERADA.</p> <p>Tanmateix el municipi de Sanaüja està afectat pel del Decret 64/95, com a municipi am,b alt risc d'incendi forestal.</p>	<p>D'acord amb el Pla Infocat, l'elaboració del PAM per incendis forestals és OBLIGAT al municipi.</p>
Risc per nevades (NEUCAT):	<p>El municipi es troba entre els 378 m i els 660 m d'altitud.</p> <p>El llinar de situació meteorològica de perill (SMP) de nivell BAIX correspon a l'acumulació de > 2 cm a cotes superiors a 300 m i de 5 cm a cotes superiors a 600 m fins a 800m.</p> <p>El llinar de SMP de nivell ALT correspon a l'acumulació de 15 cm en 24h a cotes superiors a 300 m; gruix > 15 cm a cotes superiors a 300 m fins a 600 m; gruix > 20 cm a cotes superiors a 600 m fins a 800 m.</p>	<p>Segons el NEUCAT, tots els municipis amb més de 20.000 habitants o bé amb altituds >400 m estan obligats.</p> <p>Segons el Pla Neucat, el Municipi està OBLIGAT a elaborar el PAM per nevades, degut a que és un municipi amb una altitud >400 m.</p>
Risc per inundacions (INUNCAT)	<p>D'acord amb el Pla Inuncat i el Mapa de Protecció Civil de Catalunya, existeixen zones potencialment inundables (Pla Inuncat), Zones inundables Geomorfològicament (Estudi de l'ACA) en els cursos fluvials que transcorren pel municipi:</p> <p>Riu Llobregós</p> <p>Riera de Sanaüja</p>	<p>D'acord amb el Pla Inuncat, l'elaboració del PAM per a inundacions és OBLIGAT al municipi.</p>
Risc sísmic (SISMICAT):	<p>Segons l'escala d'intensitat macrosísmica-MSK (intensitat màxima percebuda per a un període de retorn de 500 anys) el municipi pot</p>	<p>Segons el Pla SISMICAT el municipi està RECOMANAT a elaborar el PAM per sismes.</p>

patir un sisme de nivell VI-VII, que significa que:

Grau VI (danys lleugers) – Por

a) El sisme el perceben la majoria de les persones, tant dintre com fora dels edificis. Moltes persones surten al carrer esporuguides. Algunes persones arriben a perdre l'equilibri. Els animals domèstics fugen dels estables.

b) En alguna ocasió, la vaixel·la i la cristalleria es trenquen, els llibres cauen dels prestatges, els quadres es mouen i els objectes inestables es tomben. Els mobles pesats poden arribar a moure's. Les campanes petites de torres i campanars poden sonar. En certs casos poden obrir-se bretxes de fins un centímetre d'amplada en sòls humits. Poden produir-se esllavissaments en muntanyes. S'observen canvis de cabal de les deus i en el nivell d'aigua de pous.

c) Es produeixen danys moderats (classe 2) en algunes construccions del tipus A. Es produeixen danys lleugers (classe 1) en algunes construccions del tipus B i en moltes del tipus A.

VII (danys moderats). Danys a les construccions

a) La majoria de les persones s'esporugueixen i corren cap al carrer. Moltes tenen dificultat per mantenir-se dempeus. Les vibracions són percebudes per persones que condueixen automòbils.

b) Sonen les campanes grans. En alguns casos, es produeixen esllavissades en carreteres que passen per vessants amb pendents acusats; es produeixen danys en juntes de canalitzacions i apareixen fissures en murs de pedra. S'aprecia onatge a les llacunes i l'aigua s'enterboleix per remoguda del fang. Canvia el nivell de l'aigua dels pous i el cabal de les deus. En alguns casos, tornen a rajar deus que

	<p>estaven seques i s'assequen d'altres que rajaven. En certs casos es produeixen esllavissades en talussos de sorra o de grava.</p> <p>c) Moltes construccions del tipus A sofreixen danys greus (classe 3) i algunes inclús destrucció (classe 4). Moltes construccions del tipus B sofreixen danys moderats (classe 2). Moltes* construccions del tipus C experimenten danys lleugers (classe 1).</p> <p><i>(Classe 1. Danys lleugers. Fissures en els revestiments, caiguda de petits trossos de revestiment.</i></p> <p><i>Classe 2. Danys moderats. Fissures en parets, caiguda de grans trossos de revestiment, caiguda de teules, caiguda de baranes d'obra, esquerdes i enderrocaments parcials de xemeneies.</i></p> <p><i>Classe 3. Danys greus. Esquerdes a les parets, caiguda de xemeneies de fàbrica .</i></p> <p><i>Classe 4. Destrucció. Esvorancs (bretxes) a murs resistents, enderrocament parcial, pèrdua d'enllaç en diferents parts de la construcció. Destrucció d'envans i parets de tancament.</i></p> <p><i>Classe 5. Col·lapse. Esfondrament complet de la construcció.)</i></p> <p>El municipi no supera el llindar màxim de dany sísmic.</p> <p>*Edificis habitatges principals: 170 *Edificis habitatges secundaris: 204 <i>*Any 2021 IDESCAT</i></p>	
<p>Risc per ventades (VENTCAT)</p>	<p>Segons la metodologia de treball del Pla Especial d'Emergències per Risc de Vent (VENTCAT):</p> <p><u>La perillositat municipal:</u> en base el nombre mitjà de dies anuals que s'ha superat el llindar de ratxa de vent de 20 m/s. Aquest valor de 20 m/s, és el mínim de ratxa susceptible de</p>	<p>Segons el Pla VENTCAT el municipi està RECOMANAT a elaborar el PAM per ventades.</p>

	<p>produir danys, i que per la seva freqüència i afectació als diferents elements vulnerables.</p> <p><u>Perillositat Municipal:</u></p> <p>Màxim de dies/any per municipi de superació del llindar de 20m/s:</p> <p>De 0 a 5 dies.</p> <p><u>La vulnerabilitat municipal:</u> segons el nombre d'habitants de cada municipi com a ítem representatiu de la vulnerabilitat. Aquesta simplificació es pot justificar perquè en definitiva, la major quantitat d'elements vulnerables es concentren a les zones més poblades i per tant, és a les zones més poblades, on històricament s'ha registrat el major nombre.</p> <p><u>Vulnerabilitat Municipal:</u></p> <p>Cens habitants per municipi:</p> <p><20.000 habitants</p> <p>Ratxes màximes de vent corresponents a la Segarra:</p> <p>20 a 30 m/s.</p>	
<p>Risc per pandèmies (PANDÈMIES)</p>	<p>Propagació de pandèmies que poden afectar a un nombre considerable de persones.</p> <p>També s'inclouen els casos d'intoxicació alimentària greu o legionel·losi, casos en que es podria veure afectada una gran quantitat de persones, desconeixent-se inicialment les causes i l'origen del succés.</p>	<p>Risc en tot el municipi pot estar afectat per pandèmies.</p>

2.3. Riscos específics

En el supòsit que una entitat local desenvolupi en el seu territori diverses activitats obligades a redactar i aprovar un pla d'autoprotecció, pot elaborar un pla específic municipal que faci la funció d'integració, coordinació i relació de les diferents figures d'autoprotecció


Sense plans específics a **Sanaüja**.

DUPROCIM

DOCUMENT ÚNIC DE PROTECCIÓ CIVIL MUNICIPAL

DOCUMENT 3 VULNERABILITAT

AJUNTAMENT DE SANAÜJA



3.1. Àrees o sectors d'afectació

Emergències per onades de calor i fred:

VULNERABILITAT MUNICIPAL		
SECTOR DE RISC	UBICACIÓ	DESCRIPCIÓ
Sanaüja (població)	Centre	Existència de:
Disseminats	Disseminats, per tot el terme municipal	<ul style="list-style-type: none"> • Població vulnerable: infants, gent gran, malalts, dones embarassades, persones amb discapacitats físiques o psíquiques i de mobilitat reduïda. • Persones amb malalties cròniques: cardioespiratòries, diabetis, hipertensió arterial, malalties renals, Parkinson, Alzheimer, obesitat... • Persones que reben medicaments diürètics i medicaments que actuen sobre el sistema nerviós central. • Població que es dedica a treballs a l'aire lliure. • Activitats que es desenvolupen a l'aire lliure.

**Respecte el terme municipal.*

Emergències per concentració de persones:

VULNERABILITAT MUNICIPAL		
SECTOR DE RISC	UBICACIÓ	DESCRIPCIÓ
Sanaüja(població)	Festa Major d'Estiu: Concerts: <i>Pl. Major</i>	Festa Major d'Estiu: Concerts i activitats a l'aire lliure <ul style="list-style-type: none"> • Dijous, divendres, dissabte i diumenge de Festa Major de setembre (als voltants del dia de la Nativitat de la Mare de Déu). • Activitats extraordinària afectada pel Decret 112/2010 d'activitats extraordinàries. • Espectacles musicals a l'aire lliure amb horari de tarda. • Espectacle musical a l'aire lliure amb horari nocturn. • Previsió d'aforament mitjà (de 151 a 500 persones). • Organitzador: Ajuntament
	Festa Major d'Estiu: Correfoc: <i>Plaça Major - Carrer Major - Carrer Bassal – Placeta de l'Ajuntament – Carrer de Valls – Plaça de Sant Roc (Escoles)</i>	Festa Major d'Estiu: Correfoc <ul style="list-style-type: none"> • Dissabte de Festa Major. Setembre (als voltants del dia de la Nativitat de la Mare de Déu). • Activitat de foc afectada per la ITC-8. • Manifestació festiva religiosa, cultura i tradicional amb ús d'articles pirotècnics. • Activitat amb pirotècnica a l'aire lliure per la trama urbana de Sanaüja i a menys de 500 m de zona forestal en municipi d'alt risc d'incendis forestal. • Organitzador: Ajuntament
	Festa Major d'Estiu: Castell de focs: <i>Castell</i>	Festa Major d'Estiu: Castell de foc <ul style="list-style-type: none"> • Dissabte de Festa Major. Setembre (als voltants del dia de la Nativitat de la Mare de Déu). A la finalització del Correfoc. • Activitat de foc afectada per la ITC-18 • Espectacle amb artificis pirotècnics realitzats per experts. • Activitat amb pirotècnica a l'aire lliure en zona forestal, en municipi d'alt risc d'incendis forestal. • Organitzador: Ajuntament
	Revetlla de Sant Joan: <i>La Placeta</i>	
	Flea Market: <i>Plaça Major</i>	
	Fira del Foc: <i>Interior nucli de Sanaüja.</i>	
Trobada de puntaires: <i>Pl. Major</i>		

		<p>Flea Market</p> <ul style="list-style-type: none"> • Un dissabte del mes d'agost (variable). • Mercat d'objectes i articles de segona mà i productes de proximitat. • Activitat extraordinària afectada pel Decret 112/2010 d'activitats extraordinàries, amb espectacles musicals a l'aire lliure (concert o ball). • Organitzador: Imma Salmeron / Els Espigats / Ajuntament <hr/> <p>Revetlla de Sant Joan</p> <ul style="list-style-type: none"> • 23 de juny. • Activitat amb foc i a menys de 500 m de zona forestal en municipi d'alt risc d'incendis forestal. • Organitzador: Activitat popular autoorganitzada pels veïns. <hr/> <p>Trobada de puntaires:</p> <ul style="list-style-type: none"> • Mitjans d'agost. • Organitzador: Associació de puntaires de Sanaüja. <hr/> <p>Fira del Foc</p> <ul style="list-style-type: none"> • Novembre. • Fira d'artesanía i mostra/espectacle de foc i pirotècnia. • Activitat de foc afectada per la ITC-8.
<p>Disseminats</p>	<p>Cursa de muntanya Alta Segarra: Inici i final a Sanaüja i circuit interurbà per camins i senders.</p>	<p>Cursa de muntanya "Alta Segarra":</p> <ul style="list-style-type: none"> • Cursa amb dos circuits de 24 km i 10 km utilitzant camins entre els T.M. de Sanaüja i Biosca, amb origen i final a Sanaüja. • Màxim de 100 corredors (24 km) i 250 (10 km). • Organitzador: Centre Excursionista de la Segarra (CES) i Centre Excursionista Guissonenc (CEG).

Emergències per risc d'incendi forestal:

VULNERABILITAT MUNICIPAL		
SECTOR DE RISC	*UBICACIÓ	DESCRIPCIÓ
Les Escots	<ul style="list-style-type: none"> • Sector A. • Nord-oest del terme municipal. <p>Sectors forestals a menys de 500 m d'habitatges aïllats:</p> <ul style="list-style-type: none"> • Masia Negra • Masia Blanca 	<p>Existència a menys de 500 m de massa forestal de:</p> <ul style="list-style-type: none"> • Habitatges aïllats de 1a i 2a residència. • Sectors forestals de caducifolis (roures) i esclerofil·les (alzines) al límit de camps de conreu. <p>Possibilitat de:</p> <ul style="list-style-type: none"> • Risc de GIF topogràfic en situacions d'oest (de ponentada) i de sud. • Possibilitat d'IF d'interfície agro-forestal.
Costa de les Garrigues	<ul style="list-style-type: none"> • Sector A. • Oest de la població de Sanaüja <p>Sectors forestals a menys de 500 m de nuclis de població:</p> <ul style="list-style-type: none"> • Sanaüja <p>Sectors forestals a menys de 500 m d'habitatges aïllats:</p> <ul style="list-style-type: none"> • Masia Negra 	<p>Existència a menys de 500 m de massa forestal de:</p> <ul style="list-style-type: none"> • Habitatges aïllats de 1a i 2a residència. • Sectors forestals de caducifolis (roures) i esclerofil·les (alzines) al límit de camps de conreu. <p>Possibilitat de:</p> <ul style="list-style-type: none"> • Risc de GIF topogràfic en situacions d'oest (de ponentada) i de sud. • Possibilitat d'IF d'interfície agro-forestal. • Possibilitat d'IF d'interfície urbana.
EIN del Llobregós	<ul style="list-style-type: none"> • Sectors A, C i D. • Sud-est del terme municipal <p>Sectors forestals a menys de 500 m d'habitatges aïllats:</p> <ul style="list-style-type: none"> • Mas Pinyol • Els Camats • Les Torres del Riu • Puig-arner 	<p>Existència a menys de 500 m de massa forestal de:</p> <ul style="list-style-type: none"> • Habitatges aïllats de 1a i 2a residència. • Sectors forestals de caducifolis (roures) i esclerofil·les (alzines) i bosc de ribera al límit de camps de conreu. <p>Possibilitat de:</p> <ul style="list-style-type: none"> • Risc de GIF topogràfic en situacions d'oest (de ponentada) i de sud. • Possibilitat d'IF d'interfície agro-forestal.

	<ul style="list-style-type: none"> • Mas Piquer 	
Riera de Sanaüja	<ul style="list-style-type: none"> • Sectors A i B. • Nord i sud del terme municipal. <p>Sectors forestals a menys de 500 m de nuclis de població:</p> <ul style="list-style-type: none"> • Sanaüja <p>Sectors forestals a menys de 500 m d'habitatges aïllats i altres elements vulnerables:</p> <ul style="list-style-type: none"> • Cal Cano • Font de Ferro • Cal Mario • Restaurant la Mallola • Casa Xoriguera 	<p>Existència a menys de 500 m de massa forestal de:</p> <ul style="list-style-type: none"> • Afectació a vies de comunicació que comuniquen aquest sector amb la resta del terme municipal i municipis veïns (C-1412a). • Habitatges aïllats de 1a i 2a residència. • Sectors forestals de caducifolis (roures) i esclerofil·les (alzines) i bosc de ribera al límit de camps de conreu. <p>Possibilitat de:</p> <ul style="list-style-type: none"> • Risc de GIF topogràfic en situacions d'oest (de ponentada) i de sud. • Possibilitat d'IF d'interfície agroforestal. • Possibilitat d'IF d'interfície urbana.
Costa de la Meixa	<ul style="list-style-type: none"> • Sectors A i B. • Nord del terme municipal. <p>Sectors forestals a menys de 500 m d'habitatges aïllats:</p> <ul style="list-style-type: none"> • Cal Catí 	<p>Existència a menys de 500 m de massa forestal de:</p> <ul style="list-style-type: none"> • Habitatges aïllats de 1a i 2a residència. • Sectors forestals de caducifolis (roures) i esclerofil·les (alzines) al límit de camps de conreu. <p>Possibilitat de:</p> <ul style="list-style-type: none"> • Risc de GIF topogràfic en situacions d'oest (de ponentada) i de sud. • Possibilitat d'IF d'interfície agroforestal.
Costa de les Gesses	<ul style="list-style-type: none"> • Sectors A i C • Sud-oest del terme municipal, al límit de l'EIN del Llobregós. 	<p>Existència a menys de 500 m de massa forestal de:</p> <ul style="list-style-type: none"> • Afectació a vies de comunicació que comuniquen aquest sector amb la resta del terme municipal i municipis veïns (L-314). • Sectors forestals de caducifolis (roures) i esclerofil·les (alzines) al límit de camps de conreu.

		<p>Possibilitat de:</p> <ul style="list-style-type: none"> • Risc de GIF topogràfic en situacions d'oest (de ponentada) i sud. • Possibilitat d'IF d'interfície agroforestal.
Torrent del Farà	<ul style="list-style-type: none"> • Sector B • Nord-est terme municipal. <p>Sectors forestals a menys de 500 m d'habitatges aïllats:</p> <ul style="list-style-type: none"> • Mas de la Baixa 	<p>Existència a menys de 500 m de massa forestal de:</p> <ul style="list-style-type: none"> • Habitatges aïllats de 1a i 2a residència. • Afectació a vies de comunicació que comuniquen aquest sector amb la resta del terme municipal i municipis veïns (Pista de Sanaüja a Lloberola). • Sectors forestals de caducifolis (roures) i esclerofil·les (alzines) al límit de camps de conreu. • Sectors forestals de bosc de ribera. <p>Possibilitat de:</p> <ul style="list-style-type: none"> • Risc de GIF topogràfic en situacions d'oest (de ponentada) i sud. • Possibilitat d'IF d'interfície agroforestal.
Serrat de Coma l'Àliga	<ul style="list-style-type: none"> • Sector B • Nord-est terme municipal. 	<p>Existència a menys de 500 m de massa forestal de:</p> <ul style="list-style-type: none"> • Sectors forestals de caducifolis (roures) i esclerofil·les (alzines) al límit de camps de conreu. <p>Possibilitat de:</p> <ul style="list-style-type: none"> • Risc de GIF topogràfic en situacions d'oest (de ponentada) i sud. • Possibilitat d'IF d'interfície agroforestal.
Serrat del Tossal	<ul style="list-style-type: none"> • Sector B • Nord-est terme municipal. 	<p>Existència a menys de 500 m de massa forestal de:</p> <ul style="list-style-type: none"> • Sectors forestals de caducifolis (roures) i esclerofil·les (alzines) al límit de camps de conreu. <p>Possibilitat de:</p> <ul style="list-style-type: none"> • Risc de GIF topogràfic en situacions d'oest (de ponentada) i sud.

		<ul style="list-style-type: none"> • Possibilitat d'IF d'interfície agroforestal.
La Malesa	<ul style="list-style-type: none"> • Sector B • Nord-est terme municipal. 	<p>Existència a menys de 500 m de massa forestal de:</p> <ul style="list-style-type: none"> • Sectors forestals de caducifolis (roures) i esclerofil·les (alzines) al límit de camps de conreu. <p>Possibilitat de:</p> <ul style="list-style-type: none"> • Risc de GIF topogràfic en situacions d'oest (de ponentada) i sud. • Possibilitat d'IF d'interfície agroforestal.
La Costa Grossa (Les Costes)	<ul style="list-style-type: none"> • Sector B • Oest del terme municipal. <p>Sectors forestals a menys de 500 m d'habitatges aïllats:</p> <ul style="list-style-type: none"> • Torre Combelles (Habitatge i Restaurant) 	<p>Existència a menys de 500 m de massa forestal de:</p> <ul style="list-style-type: none"> • Habitatges aïllats de 1a i 2a residència. • Sectors forestals de caducifolis (roures) i esclerofil·les (alzines) al límit de camps de conreu. <p>Possibilitat de:</p> <ul style="list-style-type: none"> • Risc de GIF topogràfic en situacions d'oest (de ponentada) i sud. • Possibilitat d'IF d'interfície agroforestal.
Costa de les Guàrdies	<ul style="list-style-type: none"> • Sector B • Nord del terme municipal. <p>Sectors forestals a menys de 500 m d'altres elements vulnerables:</p> <ul style="list-style-type: none"> • Presa de Biscarri 	<p>Existència a menys de 500 m de massa forestal de:</p> <ul style="list-style-type: none"> • Sectors forestals de caducifolis (roures) i esclerofil·les (alzines) al límit de camps de conreu. • Sectors forestals de bosc de ribera. <p>Possibilitat de:</p> <ul style="list-style-type: none"> • Risc de GIF topogràfic en situacions d'oest (de ponentada) i sud. • Possibilitat d'IF d'interfície agroforestal.

**Segons les quatre zones (A, B, C i D), sobre la cartografia, una fàcil i ràpida localització sobre la cartografia.*

Emergències per risc de nevades:

VULNERABILITAT MUNICIPAL		
SECTOR DE RISC	*UBICACIÓ	DESCRIPCIÓ
Sanaüja (població)	Centre	Afectació:
Disseminats	Disseminats, per tot el terme municipal	<ul style="list-style-type: none"> • Població vulnerable: infants, gent gran, malalts, dones embarassades, persones amb discapacitats físiques o psíquiques i de mobilitat reduïda. • Habitatges aïllats de 1a i 2a residència. • Afectació a vies de comunicació i transport públic i escolar. • Afectació als accessos principals dels nuclis de població. • Afectació a línies de subministrament de serveis. • Afectació a vies de comunicació NO asfaltades. • Explotacions ramaderes.

**Respecte el terme municipal*

Emergències per risc d'inundacions:

VULNERABILITAT MUNICIPAL		
SECTOR DE RISC	UBICACIÓ	DESCRIPCIÓ
Riera de Sanaüja	<p>Al llarg de les zones potencialment inundables que poden afectar o aïllar a:</p> <ul style="list-style-type: none"> - Punts d'actuació prioritària (PAP): <ul style="list-style-type: none"> • Passos elevats sobre el riu. • Ctra. C-1412a - Possibilitat d'aïllament o incidències: <ul style="list-style-type: none"> • Població de Sanaüja - Elements vulnerables que poden veure's afectats directament o indirectament (Aïllament): <ul style="list-style-type: none"> • Presa de Biscarri • Granges del Geneí • Cal Cano • Font de Ferro • Cal Mario • Cal Alsedà • Restaurant de la Mallola - Zones d'horta: <ul style="list-style-type: none"> • Horts de Biscarri • Horts de Sanaüja 	<ul style="list-style-type: none"> • Incidències puntals en els Punts d'Actuació Prioritària (PAP) que no tenen la capacitat de canalitzar l'aigua pel seu interior i la làmina d'aigua circula per la superfície que poden produir desperfectes en camins i vials. • Afectació en Instal·lacions essencials o de serveis: estacions transformadores, subministrament de serveis bàsics... • Afectació en elements vulnerables, bàsicament nuclis aïllats, habitatges i explotacions ramaderes properes als cursos fluvials i que poden veure's aïllats.
Riu Llobregós	Al llarg de les zones potencialment	<ul style="list-style-type: none"> • Incidències puntals en els Punts d'Actuació Prioritària que no tenen la capacitat de

	<p>inundables que poden afectar o aïllar a:</p> <ul style="list-style-type: none"> - Punts d'actuació prioritària (PAP): <ul style="list-style-type: none"> • Passos elevats sobre el riu. • Pont L-314 - Elements vulnerables que poden veure's afectats directament o indirectament (Aïllament): <ul style="list-style-type: none"> • Les Torres del Riu 	<p>canalitzar l'aigua pel seu interior i la làmina d'aigua circula per la superfície que poden produir desperfectes en camins i vials.</p> <ul style="list-style-type: none"> • Afectació en Instal·lacions essencials o de serveis: estacions transformadores, subministrament de serveis bàsics... • Afectació en elements vulnerables, bàsicament nuclis aïllats, habitatges i explotacions ramaderes properes als cursos fluvials i que poden veure's aïllats.
<p>Clot dels Noguers</p>	<p>Al llarg de les zones potencialment inundables que poden afectar o aïllar a:</p> <ul style="list-style-type: none"> - Punts d'actuació prioritària (PAP): <ul style="list-style-type: none"> • Tram canalitzat i subterrani. - Possibilitat d'aïllament o incidències: <ul style="list-style-type: none"> • Població de Sanaüja - Risc d'esllavissades (Con de dejecció) a la part "nova" de Sanaüja. 	<ul style="list-style-type: none"> • Incidències puntals en els Punts d'Actuació Prioritària que no tenen la capacitat de canalitzar l'aigua pel seu interior i la làmina d'aigua circula per la superfície que poden produir desperfectes en camins i vials. • Afectació en Instal·lacions essencials o de serveis: estacions transformadores, subministrament de serveis bàsics... • Afectació en elements vulnerables, bàsicament nuclis aïllats, habitatges i explotacions ramaderes properes als cursos fluvials i que poden veure's aïllats. • Risc d'esllavissades: Con de dejecció.

Emergències per risc sísmic:

VULNERABILITAT MUNICIPAL		
SECTOR DE RISC	*UBICACIÓ	DESCRIPCIÓ
Sanaüja (població)	Centre	Afectació:
Disseminats	Disseminats, per tot el terme municipal	<ul style="list-style-type: none"> • Habitatges de 1a i 2a residència. • Edificis construïts anteriors a l'obligació de disposar de Cèdula d'Habitabilitat. • Instal·lacions essencials o de serveis: subministrament de serveis bàsics...que puguin donar lloc a altres incidències (incendis, vessaments...) com poden ser dipòsits d'aigua o torres de telecomunicacions. • Edificis religiosos amb campanar. • Edificis singulars històrics (torres, castell...) • Instal·lacions essencials o de serveis: subministrament de serveis bàsics...que puguin donar lloc a altres incidències (incendis, vessaments...) com poden ser dipòsits d'aigua o torres de telecomunicacions.

**Respecte el terme municipal.*

Emergències per risc de ventades:

VULNERABILITAT MUNICIPAL		
SECTOR DE RISC	*UBICACIÓ	DESCRIPCIÓ
Sanaüja (població)	Centre	<p>Afectació a:</p> <ul style="list-style-type: none"> • Existència de zones arbrades, parcs i jardins...en zones habitades i vies de comunicació. • Esdeveniments públics a l'aire lliure.
Disseminats	Disseminats, per tot el terme municipal	<p>Afectació a:</p> <ul style="list-style-type: none"> • Existència de zones arbrades, parcs i jardins...en zones habitades i vies de comunicació. • Esdeveniments públics a l'aire lliure.

**Respecte el terme municipal.*

Emergències per risc de pandèmies:

VULNERABILITAT MUNICIPAL		
SECTOR DE RISC	*UBICACIÓ	DESCRIPCIÓ
Sanaüja (població)	Centre	Afectació:
Disseminats	Disseminats, per tot el terme municipal	<ul style="list-style-type: none"> • Població vulnerable: • <i>infants, gent gran, malalts, dones embarassades, persones amb discapacitats físiques o psíquiques i de mobilitat reduïda.</i> • Equipaments administratius. • Equipaments de culte. • Equipaments Cívic-Culturals. • Centres sanitaris. • Equipaments esportius. • Equipaments d'ensenyament.

**Respecte el terme municipal.*

3.2. Elements vulnerables

Emergències per onades de calor/fred:

S'identificaran aquells punts amb concentració de població, amb la possibilitat en les quals es realitzin activitats a l'aire lliure i amb la possibilitat d'haver-hi persones vulnerables (p.ex. activitats escolars i extra escolars en els patis dels centres d'ensenyament...). En activitats esportives s'exclouen les activitats a l'aire lliure que s'hi poguessin realitzar a les piscines descobertes (estiu refugi climàtic / hivern tancades).

VULNERABILITAT MUNICIPAL							
CODI	NOM	ADREÇA	TELÈFON /ALTRE MITJÀ D'AVÍS	ÚS	SECTOR	UTMX	UTMY
1	Zona esportiva (menys piscina)	Pg. de Ronda s/n		Esportiu	B Sanaüja	359648	4637248
2	Mallola Pàdel	Ctra. C- 1412a pk 12.5		Esportiu	B Sanaüja	359254	4636835
3	Llar d'Infants	Pg. de Ronda s/n		Educatiu	B Sanaüja	359693	4637283
4	Escola de Sanaüja	Pg. de Ronda s/n		Educatiu	B Sanaüja	359727	4637284
5	Festa Major (activitats diürnes)	Pl. Major		Activitat esporàdica	B Sanaüja	359821	4637421
60	Flea Market de Sanaüja	Pl. Major		Activitat esporàdica	B Sanaüja	359821	4637421
60	Flea Market de Sanaüja	Pl. Major		Activitat esporàdica	B Sanaüja	359821	4637421
61	Trobada de Puntaires	Pl. Major		Activitat esporàdica	B Sanaüja	359821	4637421

*Per a tots els riscos territorials, si es disposa de dades de contacte per telèfon es farà el contacte via telefonia. Si no es disposa de dades de telèfon o no es pogué contactar, el mètode d'avís serà per mitjà del: **Grup Local d'Ordre i Avisos a la Població**, recolzat pel **Grup d'Ordre del Pla PROCICAT** de la Generalitat (Mossos d'Esquadra).*

Emergències per concentració de persones:

S'identificaran aquelles activitats amb una concentració de persones que impliquin un aforament mitjà (151 a 500 persones), alt (501 a 1000 persones) o molt alt (>1000 persones) o activitats que impliquin un risc i que estiguin subjectes a normatives específiques que les obliguin a adoptar preventius de seguretat (vigilància) o sanitàries (ambulàncies) o d'autoprotecció (PAU), ubicats tant a l'aire lliure, en recintes o en espais tancats.

VULNERABILITAT MUNICIPAL							
CODI	NOM	ADREÇA	TELÈFON /ALTRE MITJÀ D'AVÍS	ÚS	SECTOR	UTMX	UTMY
5	Festa Major (activitats diürnes)	Pl. Major		Activitat esporàdica	B Sanaüja	359821	4637421
6	Concert de la Festa Major d'Estiu	Pl. Major		Activitat esporàdica	B Sanaüja	359821	4637421
7	Castell de Focs de la Festa Major d'Estiu	Castell de Sanaüja		Activitat esporàdica	B Sanaüja	359774	4637610
8	Correfoc de la Festa Major de Sanaüja	Pg.Ronda, C.Valls, C.Bassal, C.Major, Pl.Major, C.Morer		Activitat esporàdica	B Sanaüja	359661	4637307
9	Revetlla de Sant Joan a les Piscines	Piscines		Activitat esporàdica	B Sanaüja	359648	4637248
10	Cursa de muntanya "Alta Segarra"	Inici i final: Pl. Major		Activitat esporàdica esportiva	A i B	359821	4637421
60	Flea Market de Sanaüja	Pl. Major		Activitat esporàdica	B Sanaüja	359821	4637421
60	Flea Market de Sanaüja	Pl. Major		Activitat esporàdica	B Sanaüja	359821	4637421
61	Trobada de Puntaires	Pl. Major		Activitat esporàdica	B Sanaüja	359821	4637421

*Per a tots els riscos territorials, si es disposa de dades de contacte per telèfon es farà el contacte via telefonia. Si no es disposa de dades de telèfon o no es pogués contactar, el mètode d'avís serà per mitjà del: **Grup Local d' Ordre i Avisos a la Població**, recolzat pel **Grup d'Ordre del Pla PROCICAT** de la Generalitat (Mossos d'Esquadra).*

Emergències per risc d'incendi forestal:

S'identificaran aquells elements aïllats envoltats o no per una franja de seguretat mínima de 25m, activitats amb concentració de persones dins de zones de risc d'incendis forestals i agrícoles i nuclis de població a menys de 500m de sectors forestals.

VULNERABILITAT MUNICIPAL							
CODI	NOM	ADREÇA	TELÈFON /ALTRE MITJÀ D'AVÍS	ÚS	SECTOR	UTMX	UTMY
2	Mallola Pàdel	Ctra. C-1412a pk 12.5		Esportiu	B Sanaüja	359254	4636835
7	Castell de Focs de la Festa Major d'Estiu	Castell de Sanaüja		Activitat esporàdica	B Sanaüja	359774	4637610
10	Cursa de muntanya "Alta Segarra"	Inici i final: Pl. Major		Activitat esporàdica esportiva	A i B	359821	4637421
11	Cal Catí	Camí de Cal Catí		Habitatge aïllat de 2a residència	A	359307	4638951
12	Masia Blanca	Camí de la Masia Blanca		Habitatge aïllat de 1a residència	A	359120	4638491
13	Masia Negra	Camí de la Masia Negra		Habitatge aïllat de 2a residència	A	358496	4638439
14	Cal Alsedà	Zona la Mallola		Habitatge aïllat de 1a residència	A	359226	4636872
15	La Mallola	Ctra. C-1412a, Km. 12,5		Restaurant i habitatge aïllat de 1a residència	A	359282	4636835
16	Casa Xoriguera	Camí Vell de Guissona		Habitatge aïllat de 2a residència	A	358973	4636539
17	Mas Mirambell	Camí de Mirambell		Habitatge aïllat de 2a residència	A	357216	4636543

18	Molí del Corb / Cal Cano	Camí de Sallent		Habitatge aïllat de 2a residència	B	360243	4637807
19	Cal Mario	Camí de Sallent		Habitatge aïllat de 2a residència	B	360192	4637781
20	Mas de la Baixa	Camí de Mas de la Baixa		Habitatge aïllat de 2a residència	B	361641	4637864
21	Torre Combelles	Ctra. C-1412a, Km.14		Restaurant	B	360354	4636031
22	Mas Pinyol	Ctra. L-314, Km.3,8		Habitatge aïllat de 2a residència	C	356534	4635418
23	Mas Camats	Camí de Camats		Habitatge aïllat de 2a residència	C	357995	4634406
24	Les Torres del Riu	Camí del Mas del Sot		Habitatge aïllat de 1a residència	C	358577	4634025
25	Mas Piquer	Camí de Mas Piquer		Habitatge aïllat de 2a residència	D	359417	4632948
26	Font de Ferro	Camí de Sallent		Zona d'esbarjo	B	360284	4637717
27	Puig-arner	Puig-arner		Nucli aïllat	D	359861	4633394

*Si es disposa de dades de contacte per telèfon es farà el contacte via telefonia. Si no es disposa de dades de telèfon o no es pugués contactar, el mètode d'avís serà per mitjà del: **Grup Local d'Ordre i Avisos a la Població**, recolzat pel **Grup d'Ordre del Pla INFOCAT** de la Generalitat (Mossos d'Esquadra).*

Emergències per risc d'inundacions:

S'identificaran aquells elements vulnerables que poden veure's afectats en cas d'inundacions, com poden ser elements vulnerables en general, centres i instal·lacions, dels tipus següents, ubicats en zones inundables:

Zones poblades: nuclis de població i urbanitzacions; habitatges aïllats que poden quedar incomunicats; Cases de colònies, zones turístiques, zones d'esbarjo, càmpings,...; Zones de risc definit que poden crear un efecte dòmino: indústries químiques, etc.; Centres docents, escoles...; Hospitals, casals d'avis, residències de gent gran ; Àrees pública concurrència; Espais tot i que no estar dins de les zones potencialment inundables poden quedar aïllats.

VULNERABILITAT MUNICIPAL							
CODI	NOM	ADREÇA	TELÈFON /ALTRE MITJÀ D'AVÍS	ÚS	SECTOR	UTMX	UTMY
1	Zona esportiva (menys piscina)	Pg. de Ronda s/n		Esportiu	B Clot dels Noguers	359648	4637248
2	Mallola Pàdel	Ctra. C- 1412a pk 12.5		Esportiu	B Riera de Sanaüja	359254	4636835
3	Llar d'Infants	Pg. de Ronda s/n		Educatiu	B Clot dels Noguers	359693	4637283
4	Escola de Sanaüja	Pg. de Ronda s/n		Educatiu	B Clot dels Noguers	359727	4637284
14	Cal Aledà	Zona la Mallola		Habitatge aïllat de 1a residència	A Riera de Sanaüja	359226	4636872
15	La Mallola	Ctra. C-1412a, Km. 12,5		Restaurant i habitatge aïllat de 1a residència	A Riera de Sanaüja	359282	4636835
18	Molí del Corb / Cal Cano	Camí de Sallent		Habitatge aïllat de 1a residència	B Riera de Sanaüja	360243	4637807
19	Cal Mario	Camí de Sallent		Habitatge aïllat de 2a residència	B Riera de Sanaüja	360192	4637781

24	Les Torres del Riu	Camí del Mas del Sot		Habitatge aïllat de 1a residència	C Riu Llobregós	358577	4634025
26	Font de Ferro	Camí de Sallent		Zona d'esbarjo	B Riera de Sanaüja	360284	4637717
28	Horts de Biscarri	Camí de Sallent		Horts	B Riera de Sanaüja	360855	4638610
30	Granja Gené	Camí de la Melgosa		Explotació ramadera	B Riera de Sanaüja	360560	4638389
31	Horts de Sanaüja	Afores de Sanaüja		Horts	B Riera de Sanaüja	360071	4637673
32	Sanaüja	Pg. del Riu C. Escorxador Pg. Ronda		Zona urbana	B Riera de Sanaüja	359943	4637394
33	Magatzem ADF / Municipal	C. Convent		Industrial	B Riera de Sanaüja	359698	4637173
34	Granja Manel Jounou	C. Convent		Explotació ramadera	B Riera de Sanaüja	359672	4637169
35	Cal Gibal	C. Convent		Explotació ramadera	B Riera de Sanaüja	359595	4637117
36	Habitatge Joan Baró	C. Convent		Habitatge aïllat de 1a residència i Explotació ramadera	B Riera de Sanaüja	359549	4637067
37	Habitatge Rafael Cinca	C. Convent		Habitatge aïllat de 1a residència i Explotació ramadera	B Riera de Sanaüja	359503	4637051
38	Taller Mecànic Solsona	C. Convent		Local comercial	B Riera de Sanaüja	359436	4636902

				actualment tancat			
39	Cal López	C. Convent		Habitatge aïllat de 1a residència	B Riera de Sanaüja	359397	4637011
40	Urbanització "La Plana"	C. Castell C. Garrigues C. la Plana Trav. Ribelles		Zona urbana	B Clot dels Noguers	359599	4637399

Si es disposa de dades de contacte per telèfon es farà el contacte via telefonia. Si no es disposa de dades de telèfon o no es pugués contactar, el mètode d'avís serà per mitjà del: **Grup Local d'Ordre i Avisos a la Població**, recolzat pel **Grup d'Ordre del Pla INUNCAT** de la Generalitat (Mossos d'Esquadra).

Els punts d'actuació prioritària, que en el Pla INUNCAT defineix com a punts d'actuació prioritària, aquells punts on, per xàfecs, per pluges importants..., hi ha un risc molt important degut a crescudes sobtades d'aigua en rius, rieres, torrents, barrancs, etc, acumulació d'aigua per mal drenatge... Aquests punts, pel seu risc intrínsec, se'ls ha d'associar una operativa, com poden ser el control, observació i vigilància.

PUNTS D'ACTUACIÓ PRIORITÀRIA							
CODI	NOM	RISC D'INUNDACIÓ	UBICACIÓ	TIPUS	SECTOR	UTMX	UTMY
PAP1	Peixera del Molí del Cava	T=10 anys T=50 anys T=100 anys T=500 anys	Riu Llobregós	Altres	D	359698	4632932
PAP2	Camí de Mas Piquer	T=10 anys T=50 anys T=100 anys T=500 anys	Riu Llobregós	Camí / Pont de trànsit rodat	D	359671	4632933
PAP3	Camí de la Solana de Mascó	T=10 anys T=50 anys T=100 anys T=500 anys	Riu Llobregós	Camí / Pont de trànsit rodat	A	358597	4633950
PAP4	Les Planes	T=10 anys T=50 anys T=100 anys T=500 anys	Riu Llobregós	Pas elevat connexió entre finques	C	357799	4634497
PAP5	Camí de la Casa Nova del Riu	T=10 anys T=50 anys T=100 anys T=500 anys	Riu Llobregós	Camí / Pont de trànsit rodat	C	357285	4635150

PAP6	L-314	T=10 anys T=50 anys T=100 anys T=500 anys	Riu Llobregós	Carretera / Pont de trànsit rodat	C	356747	4635484
PAP7	Camí de la Malesa	Zona potencialment inundable	Riera de Sanaüja	Camí / Pont de trànsit rodat	B	361928	4640043
PAP8	Presa de Biscarri	Zona potencialment inundable	Riera de Sanaüja	Resclosa	B	360860	4638720
PAP9	Camí de Sanaüja a Lloberola	Zona potencialment inundable	Riera de Sanaüja	Camí / Gual de formigó	B	360380	4638183
PAP10	Accés a finques	Zona potencialment inundable	Riera de Sanaüja	Pas elevat connexió entre finques	B	360275	4638166
PAP11	Camí de Sanaüja a Lloberola	Zona potencialment inundable	Riera de Sanaüja	Camí / Pont de trànsit rodat	B	360229	4637929
PAP12	Camí de la Font de Ferro	Zona potencialment inundable	Riera de Sanaüja	Sender / Pas elevat	B	360152	4637703
PAP13	Camí de la Font de Ferro	Zona potencialment inundable	Riera de Sanaüja	Sender / Pas elevat	B	360005	4637613
PAP14	Camí de la Font de Ferro	Zona potencialment inundable	Riera de Sanaüja	Sender / Pas elevat	B	359986	4637555
PAP15	Pas de la Peixera	Zona potencialment inundable	Riera de Sanaüja	Pas elevat per vianants	B Sanaüja	359974	4637499
PAP16	Peixera de Sanaüja	Zona potencialment inundable	Riera de Sanaüja	Altres	B Sanaüja	359971	4637490
PAP17	Camí dels horts	Zona potencialment inundable	Riera de Sanaüja	Camí / Pont de trànsit rodat	B Sanaüja	359973	4637470
PAP18	Camí de Cantaperdiu	Zona potencialment inundable	Riera de Sanaüja	Camí / Pont de trànsit rodat	B Sanaüja	359882	4637261
PAP19	Pg. del Riu	Zona potencialment inundable	Riera de Sanaüja	Zona urbanitzada	B Sanaüja	359816	4637222

PAP20	Pg. del Riu	Zona potencialment inundable	Riera de Sanaüja	Inici reg	B Sanaüja	359851	4637258
PAP21	Pg. del Riu	Zona potencialment inundable	Riera de Sanaüja	Final reg	B Sanaüja	359751	4637231
PAP22	Pont medieval	Zona potencialment inundable	Riera de Sanaüja	Pont de trànsit rodat	B Sanaüja	359736	4637224
PAP23	Sender dels horts	Zona potencialment inundable	Riera de Sanaüja	Sender / Pas elevat	B Sanaüja	359662	4637218
PAP24	Sender dels horts	Zona potencialment inundable	Riera de Sanaüja	Pas elevat connexió entre finques	B Sanaüja	359495	4637097
PAP25	Camí antic de Sanaüja	Zona potencialment inundable	Clots dels Noguers	Camí / Pont de trànsit rodat	B Sanaüja	359627	4637524
PAP26	Clot dels Noguers	Zona potencialment inundable	Clots dels Noguers	Inici canalització	B Sanaüja	359629	4637506
PAP27	Clot dels Noguers	Zona potencialment inundable	Clots dels Noguers	Final canalització	B Sanaüja	359658	4637416
PAP28	Clot dels Noguers	Zona potencialment inundable	Clots dels Noguers	Inici cobertura de lleres	B Sanaüja	359658	4637416
PAP29	Clot dels Noguers	Zona potencialment inundable	Clots dels Noguers	Final cobertura de lleres	B Sanaüja	359733	4637238
PAP30	Pont C-1412a	Zona potencialment inundable	Riera de Sanaüja	Pont trànsit rodat	A	359388	4636876

Per manca de recursos humans del municipi no es garanteixen les tasques de control, observació i vigilància de tots els Punts d'Actuació Prioritària.

Durant l'any, es vetllarà per l'operativitat d'aquests **punts d'actuació prioritària**, per tal que estiguin operatius en cas de pluja torrencial o per acumulació d'aigua:

Preventiva:

Abans de l'època de risc, vetllar pel bon funcionament d'aquestes infraestructures, que les obres de drenatge estiguin en bones condicions, netes de qualsevol obstacle (sense embussos), neteja dels embornals de la xarxa urbana de carrers (per evitar embassaments d'aigua superficials) i si cal actuar si són de manteniment municipal. En d'altres infraestructures no municipals, si observem algun tipus de problema comunicar-ho al òrgan gestor de la infraestructura per tal que pugui solucionar-ho.

Tanmateix en situacions de risc caldrà actuar-hi durant o després de la situació d'emergència:

Actuació directa durant l'emergència:

Caldrà actuar-hi en la mesura del que sigui possible, amb els mitjans propis municipals o sol·licitant mitjans externs dels serveis d'emergència o empreses que treballen normalment amb el municipi, amb el Pla activat.

Emergències per risc de nevades:

S'identificaran aquells elements aïllats, serveis, activitats amb concentració de persones, polígons industrials amb circulació de vehicles pesats, que poden veure's afectada el seu normal desenvolupament en cas de nevades.

VULNERABILITAT MUNICIPAL							
CODI	NOM	ADREÇA	TELÈFON /ALTRE MITJÀ D'AVÍS	ÚS	SECTOR	UTMX	UTMY
2	Mallola Pàdel	Ctra. C- 1412a pk 12.5		Esportiu	B <i>Sanaüja</i>	359254	4636835
3	Llar d'Infants	Pg. de Ronda s/n		Educatiu	B <i>Sanaüja</i>	359693	4637283
4	Escola de Sanaüja	Pg. de Ronda s/n		Educatiu	B <i>Sanaüja</i>	359727	4637284
11	Cal Catí	Camí de Cal Catí		Habitatge aïllat de 2a residència	A	359307	4638951
12	Masia Blanca	Camí de la Masia Blanca		Habitatge aïllat de 1a residència	A	359120	4638491
13	Masia Negra	Camí de la Masia Negra		Habitatge aïllat de 2a residència	A	358496	4638439
14	Cal Alsedà	Zona la Mallola		Habitatge aïllat de 1a residència	A	359226	4636872
15	La Mallola	Ctra. C-1412a, Km. 12,5		Restaurant i habitatge aïllat de 1a residència	A	359282	4636835
16	Casa Xoriguera	Camí Vell de Guissona		Habitatge aïllat de 2a residència	A	358973	4636539
17	Mas Mirambell	Camí de Mirambell		Habitatge aïllat de 2a residència	A	357216	4636543
18	Molí del Corb / Cal Cano	Camí de Sallent		Habitatge aïllat de 2a residència	B	360243	4637807

19	Cal Mario	Camí de Sallent		Habitatge aïllat de 2a residència	B	360192	4637781
20	Mas de la Baixa	Camí de Mas de la Baixa		Habitatge aïllat de 2a residència	B	361641	4637864
21	Torre Combelles	Ctra. C-1412a, Km.14		Restaurant 627 447 903	B	360354	4636031
22	Mas Pinyol	Ctra. L-314, Km.3,8		Francisco Casoliva 973 296 082 (Sanaüja)	C	356534	4635418
23	Mas Camats	Camí de Camats		Maria Carme Alsedà 629 520 573	C	357995	4634406
24	Les Torres del Riu	Camí del Mas del Sot		Jordi Solà Riu 93 868 00 60 (Calaf) – Maquinària Agrícola Solà-	C	358577	4634025
25	Mas Piquer	Camí de Mas Piquer		Habitatge aïllat de 2a residència	D	359417	4632948
27	Puig-arner	Puig-arner		Nucli aïllat	D	359861	4633394
29	Consultori Mèdic	Placeta		Sanitari	B Sanaüja	359727	4637360

*Si es disposa de dades de contacte per telèfon es farà el contacte via telefonia. Si no es disposa de dades de telèfon o no es pugués contactar, el mètode d'avís serà per mitjà del: **Grup Local d'Ordre i Avisos a la Població**, recolzat pel **Grup d'Ordre del Pla NEUCAT** de la Generalitat (Mossos d'Esquadra).*

Emergències per risc sísmic:

S'identificaran aquells elements de serveis amb població vulnerable, edificis a partir de cinc plantes, centres de culte amb campanar, edificis històrics altes tipus torres de castells, infraestructures energètiques o d'emmagatzematge que puguin derivar un efecte dominó (vessaments, incendis, esllavissades...) i que en cas de moviment sísmic podria comportar problemes greus de subministrament.

VULNERABILITAT MUNICIPAL							
CODI	NOM	ADREÇA	TELÈFON /ALTRE MITJÀ D'AVÍS	ÚS	SECTOR	UTMX	UTMY
41	Piscines Municipals	Pg. de Ronda s/n		Esportiu	B Sanaüja	359604	4637238
42	Dipòsit Municipal (vell)	Pujada del Castell		Equipament singular distribució d'aigua	B Sanaüja	359893	4637592
43	Dipòsit Municipal (Castell)	Castell de Sanaüja		Equipament singular distribució d'aigua	B	359746	4637567
44	Edifici >5 plantes	C. de Valls, 49		Habitatge	B Sanaüja	359784	4637279
45	Edifici >5 plantes	Pl. Sant Roc s/n		Habitatge	B Sanaüja	359814	463726
46	Castell de Sanaüja	Camí de les Escots		Equipament singular històric	B	359798	4637596
47	Església de Santa Maria	Pl. Major		Religiós	B Sanaüja	359861	4637431
48	Portal dels Escots	C. dels Escots		Equipament singular històric	B Sanaüja	359711	4637434
49	Pont medieval	C. del convent		Equipament singular històric	B Sanaüja	359736	4637220
50	Convent de Santa Maria del Pla	C. Convent		Religiós	B Sanaüja	359437	4636783

*Si es disposa de dades de contacte per telèfon es farà el contacte via telefonia. Si no es disposa de dades de telèfon o no es pugués contactar, el mètode d'avís serà per mitjà del: **Grup Local d'Ordre i Avisos a la Població**, recolzat pel **Grup d'Ordre del Pla SISMICAT** de la Generalitat (Mossos d'Esquadra).*

Emergències per risc de ventades:

S'identificaran aquelles activitats a l'aire lliure on pugui haver un greu risc col·lectiu en cas de ventades i espais (de lleure, espais de jocs infantils, via pública, de passeig, patis de les escoles, equipaments esportius a l'aire lliure...) on pot haver risc de caiguda d'arbrat o altres elements no subjectats, elements elevats (dipòsits elevats...).

VULNERABILITAT MUNICIPAL							
CODI	NOM	ADREÇA	TELÈFON /ALTRE MITJÀ D'AVÍS	ÚS	SECTOR	UTMX	UTMY
1	Zona esportiva	Pg. de Ronda s/n		Esportiu	B Sanaüja	359648	4637248
2	Mallola Pàdel	Ctra. C- 1412a pk 12.5		Esportiu	B Sanaüja	359254	4636835
3	Llar d'Infants	Pg. de Ronda s/n		Educatiu	B Sanaüja	359693	4637283
4	Escola de Sanaüja	Pg. de Ronda s/n		Educatiu	B Sanaüja	359727	4637284
5	Festa Major	Pl. Major		Activitat esporàdica	B Sanaüja	359821	4637421
6	Concert de la Festa Major d'Estiu	Pl. Major		Activitat esporàdica	B Sanaüja	359821	4637421
7	Castell de Focs de la Festa Major d'Estiu	Castell de Sanaüja		Activitat esporàdica	B Sanaüja	359774	4637610
8	Correfoc de la Festa Major de Sanaüja	Pg.Ronda, C.Valls, C.Bassal, C.Major, Pl.Major, C.Morer		Activitat esporàdica	B Sanaüja	359661	4637307
9	Revetlla de Sant Joan a les Piscines	Piscines		Activitat esporàdica	B Sanaüja	359648	4637248
10	Cursa de muntanya "Alta Segarra"	Inici i final: Pl. Major		Activitat esporàdica esportiva	A i B	359821	4637421
26	Font de Ferro	Camí de Sallent		Zona d'esbarjo	B Riera de Sanaüja	360284	4637717

47	Església de Santa Maria	Pl. Major		Religiós	B Sanaüja	359861	4637431
50	Convent de Santa Maria del Pla	C. Convent		Religiós	B Sanaüja	359437	4636783
51	Pg. de Ronda	Pg. de Ronda		Zona d'esbarjo	B Sanaüja	359644	4637288
52	Pg. del Riu	Pg. del Riu		Zona d'esbarjo	B Sanaüja	359828	4637220
53	La Placeta	La Placeta		Zona d'esbarjo	B Sanaüja	359731	4637351
60	Flea Market de Sanaüja	Pl. Major		Activitat esporàdica	B Sanaüja	359821	4637421
60	Flea Market de Sanaüja	Pl. Major		Activitat esporàdica	B Sanaüja	359821	4637421
61	Trobada de Puntaires	Pl. Major		Activitat esporàdica	B Sanaüja	359821	4637421

*Si es disposa de dades de contacte per telèfon es farà el contacte via telefonia. Si no es disposa de dades de telèfon o no es pugués contactar, el mètode d'avís serà per mitjà del: **Grup Local d'Ordre i Avisos a la Població**, recolzat pel **Grup d'Ordre del Pla VENTCAT** de la Generalitat (Mossos d'Esquadra).*

Emergències per risc de pandèmies:

S'identificaran aquells punts amb un volum important de concentració de població i/o amb possibilitat d'haver-hi persones vulnerables, zones de moviment entre persones que pot produir una possibilitat de transmissibilitat més elevada (que en altres llocs) de la pandèmia entre les persones i especialment en llocs o activitats en espais tancats, en part a l'experiència adquirida per la COVID-19

VULNERABILITAT MUNICIPAL							
CODI	NOM	ADREÇA	TELÈFON /ALTRE MITJÀ D'AVÍS	ÚS	SECTOR	UTMX	UTMY
1	Zona esportiva	Pg. de Ronda s/n		Esportiu	B Sanaüja	359648	4637248
2	Mallola Pàdel	Ctra. C- 1412a pk 12.5		Esportiu	B Sanaüja	359254	4636835
3	Llar d'Infants	Pg. de Ronda s/n		Educatiu	B Sanaüja	359693	4637283
4	Escola de Sanaüja	Pg. de Ronda s/n		Educatiu	B Sanaüja	359727	4637284
5	Festa Major	Pl. Major		Activitat esporàdica	B Sanaüja	359821	4637421
6	Concert de la Festa Major d'Estiu	Pl. Major		Activitat esporàdica	B Sanaüja	359821	4637421
10	Cursa de muntanya "Alta Segarra"	Inici i final: Pl. Major		Activitat esporàdica esportiva	A i B	359821	4637421
15	La Mallola	Ctra. C-1412a, Km. 12,5		Restaurant i habitatge aïllat de 1a residència	A	359282	4636835
21	Torre Combelles	Ctra. C- 1412a, Km.14		Restauració	B	360354	4636031
29	Consultori Mèdic	Placeta		Sanitari	B Sanaüja	359727	4637360
47	Església de Santa Maria	Pl. Major		Religiós	B Sanaüja	359861	4637431
54	Ajuntament	C. Bassal, 4		Ajuntament	B	359730	4637365

					Sanaüja		
55	Farmàcia Pujol	Placeta		Sanitari	B Sanaüja	359724	4637358
56	Casal de la Gent Gran	C. Bassal 24		Centre cívic	B Sanaüja	359749	4637332
57	Alberg Municipal	C. Baixada del Centre s/n		Allotjament	B Sanaüja	359903	4637498
58	Bar Joan	C. Bassal, 14		Restauració	B Sanaüja	359723	4637371
59	Bar la Volta	Pl. Major, 21		Restauració	B Sanaüja	359831	4637449
60	Flea Market de Sanaüja	Pl. Major		Activitat esporàdica	B Sanaüja	359821	4637421
60	Flea Market de Sanaüja	Pl. Major		Activitat esporàdica	B Sanaüja	359821	4637421
61	Trobada de Puntaires	Pl. Major		Activitat esporàdica	B Sanaüja	359821	4637421

*Si es disposa de dades de contacte per telèfon es farà el contacte via telefonia. Si no es disposa de dades de telèfon o no es pugués contactar, el mètode d'avís serà per mitjà del: **Grup Local d'Ordre i Avisos a la Població**, recolzat pel **Grup d'Ordre del Pla de Pandèmies** de la Generalitat (Mossos d'Esquadra).*

EDIFICACIONS AÏLLEDES

CODI EV		11	CAL CATÍ	
Ús de l'edificació i tipus de construcció		Titular		Telèfons de contacte
HABITATGE				
Descripció de l'accés principal		Sortint de Sanaüja pel C. del Castell, continuem pel camí principal (Camí de les Escots) i a 2 km, agafem el camí que surt cap a la dreta i a 500 m ens trobem la masia.		
Coordenades UTM (ETRS89)		Ocupació de l'edifici	Franja de protecció de com a mínim 25 metres	
X	Y	<input type="checkbox"/> Habitual <input checked="" type="checkbox"/> 2ª Residència <input type="checkbox"/> Estiu i cap de setmana	SÍ <input type="checkbox"/> NO <input type="checkbox"/>	
359307	4638951			
Coordenades SOC de bombers				
22 AW 05		Nombre de persones per rangs d'edat		
De 0 a 14 anys				
De 15 a 64 anys				
De 65 a 84 anys				
De 85 anys i més				
Hi ha persones que necessiten atenció sanitària inajornable (per exemple, persones que han d'anar als hospitals a fer diàlisi)? <input type="checkbox"/> SÍ <input type="checkbox"/> NO				
Evacuació amb mitjans propis?		SÍ <input checked="" type="checkbox"/> NO <input type="checkbox"/>		
Maquinària en cas d'emergència		Nom del propietari		Telèfon de contacte

CODI EV		12	MASIA BLANCA	
Ús de l'edificació i tipus de construcció		Titular		Telèfons de contacte
HABITATGE				
Descripció de l'accés principal		Sortint de Sanaüja pel C. del Castell, continuem pel camí principal (Camí de les Escots) i a 1,5 km, ens trobem la masia al peu mateix del camí de les Escots.		
Coordenades UTM (ETRS89)		Ocupació de l'edifici	Franja de protecció de com a mínim 25 metres	
X	Y	<input checked="" type="checkbox"/> Habitual <input type="checkbox"/> 2ª Residència <input type="checkbox"/> Estiu i cap de setmana	SÍ <input type="checkbox"/> NO <input type="checkbox"/>	
359120	4638491			
Coordenades SOC de bombers				
22 AW 10		Nombre de persones per rangs d'edat		
De 0 a 14 anys				2
De 15 a 64 anys				2
De 65 a 84 anys				
De 85 anys i més				
Hi ha persones que necessiten atenció sanitària inajornable (per exemple, persones que han d'anar als hospitals a fer diàlisi)? <input type="checkbox"/> SÍ <input type="checkbox"/> NO				
Evacuació amb mitjans propis?		SÍ <input checked="" type="checkbox"/> NO <input type="checkbox"/>		
Maquinària en cas d'emergència		Nom del propietari		Telèfon de contacte
No				

CODI EV		13	MASIA NEGRA	
Ús de l'edificació i tipus de construcció		Titular		Telèfons de contacte
HABITATGE				
Descripció de l'accés principal		Sortint de Sanaüja pel C. del Castell, continuem pel camí principal (Camí de les Escots) i a 1km, agafem el camí que surt a l'esquerra, continuem uns 600 m i ens trobem la masia.		
Coordenades UTM (ETRS89)		Ocupació de l'edifici		Franja de protecció de com a mínim 25 metres
X	Y	<input type="checkbox"/> Habitual <input checked="" type="checkbox"/> 2ª Residència <input type="checkbox"/> Estiu i cap de setmana		SÍ <input type="checkbox"/> NO <input type="checkbox"/>
358496	4638439			
Coordenades SOC de bombers				
22AW09				
Nombre de persones per rangs d'edat				
De 0 a 14 anys				
De 15 a 64 anys				
De 65 a 84 anys				
De 85 anys i més				
Hi ha persones que necessiten atenció sanitària inajornable (per exemple, persones que han d'anar als hospitals a fer diàlisi)? <input type="checkbox"/> SÍ <input type="checkbox"/> NO				
Evacuació amb mitjans propis?		SÍ <input checked="" type="checkbox"/> NO <input type="checkbox"/>		
Maquinària en cas d'emergència		Nom del propietari		Telèfon de contacte
No				

CODI EV		14	CAL ALSÈDÀ	
Ús de l'edificació i tipus de construcció		Títular		Telèfons de contacte
HABITATGE				
Descripció de l'accés principal		A peu mateix de la pk 12,3 de la C-1412a.		
Coordenades UTM (ETRS89)		Ocupació de l'edifici		Franja de protecció de com a mínim 25 metres
X	Y	<input checked="" type="checkbox"/> Habitual <input type="checkbox"/> 2ª Residència <input type="checkbox"/> Estiu i cap de setmana		Sí <input type="checkbox"/> NO <input type="checkbox"/>
359226	4636872			
Coordenades SOC de bombers				
22AW15				
Nombre de persones per rangs d'edat				
De 0 a 14 anys				
De 15 a 64 anys				
De 65 a 84 anys				
De 85 anys i més				
Hi ha persones que necessiten atenció sanitària inajornable (per exemple, persones que han d'anar als hospitals a fer diàlisi)? <input type="checkbox"/> SÍ <input type="checkbox"/> NO				
Evacuació amb mitjans propis?		Sí <input checked="" type="checkbox"/> NO <input type="checkbox"/>		
Maquinària en cas d'emergència		Nom del propietari		Telèfon de contacte
Sí				

CODI EV		15	LA MALLOLA	
Ús de l'edificació i tipus de construcció		Titular		Telèfons de contacte
HABITATGE + RESTAURANT				
Descripció de l'accés principal		A peu mateix de la pk 12,5 de la C-1412a.		
Coordenades UTM (ETRS89)		Ocupació de l'edifici		Franja de protecció de com a mínim 25 metres
X	Y	<input checked="" type="checkbox"/> Habitual <input type="checkbox"/> 2ª Residència <input type="checkbox"/> Estiu i cap de setmana		Sí <input type="checkbox"/> NO <input type="checkbox"/>
359282	4636835			
Coordenades SOC de bombers				
22AW15		Nombre de persones per rangs d'edat		
De 0 a 14 anys				
De 15 a 64 anys				
De 65 a 84 anys				
De 85 anys i més				
Hi ha persones que necessiten atenció sanitària inajornable (per exemple, persones que han d'anar als hospitals a fer diàlisi)? <input type="checkbox"/> SÍ <input type="checkbox"/> NO				
Evacuació amb mitjans propis?		Sí <input checked="" type="checkbox"/> NO <input type="checkbox"/>		
Maquinària en cas d'emergència		Nom del propietari		Telèfon de contacte
No				

CODI EV		16	CASA XORIGUERA	
Ús de l'edificació i tipus de construcció		Títular		Telèfons de contacte
HABITATGE				
Descripció de l'accés principal		A la zona de Santa Maria del Pla, des del C. Convent agafem el camí que surt a la dreta, el camí vell de Guissona i a 500 m, una vegada passades les granges, agafem el primer camí a la dreta que és el camí d'accés a l'habitatge.		
Coordenades UTM (ETRS89)		Ocupació de l'edifici		Franja de protecció de com a mínim 25 metres
X	Y	<input type="checkbox"/> Habitual <input checked="" type="checkbox"/> 2ª Residència <input type="checkbox"/> Estiu i cap de setmana		Sí <input type="checkbox"/> NO <input type="checkbox"/>
358973	4636539			
Coordenades SOC de bombers				
22AW20				
Nombre de persones per rangs d'edat				
De 0 a 14 anys				
De 15 a 64 anys				
De 65 a 84 anys				
De 85 anys i més				
Hi ha persones que necessiten atenció sanitària inajornable (per exemple, persones que han d'anar als hospitals a fer diàlisi)? <input type="checkbox"/> SÍ <input type="checkbox"/> NO				
Evacuació amb mitjans propis?		Sí <input checked="" type="checkbox"/> NO <input type="checkbox"/>		
Maquinària en cas d'emergència		Nom del propietari		Telèfon de contacte
No				

CODI EV		17	MAS MIRAMBELL	
Ús de l'edificació i tipus de construcció		Titular	Telèfons de contacte	
HABITATGE				
Descripció de l'accés principal		En el pk 2,5 de la L-314, en direcció a Guissona, agafem el camí que surt a la dreta i el seguim uns 700 m fins arribar a la masia, dalt d'un turó.		
Coordenades UTM (ETRS89)		Ocupació de l'edifici	Franja de protecció de com a mínim 25 metres	
X	Y	<input type="checkbox"/> Habitual <input checked="" type="checkbox"/> 2ª Residència <input type="checkbox"/> Estiu i cap de setmana	Sí <input type="checkbox"/> NO <input type="checkbox"/>	
357216	4636543			
Coordenades SOC de bombers				
22AW18		Nombre de persones per rangs d'edat		
De 0 a 14 anys				
De 15 a 64 anys				
De 65 a 84 anys				
De 85 anys i més				
Hi ha persones que necessiten atenció sanitària inajornable (per exemple, persones que han d'anar als hospitals a fer diàlisi)? <input type="checkbox"/> SÍ <input type="checkbox"/> NO				
Evacuació amb mitjans propis?		Sí <input checked="" type="checkbox"/> NO <input type="checkbox"/>		
Maquinària en cas d'emergència		Nom del propietari	Telèfon de contacte	
No				

CODI EV		18	MOLÍ DEL CORB: CAL CANO	
Ús de l'edificació i tipus de construcció		Títular	Telèfons de contacte	
HABITATGE				
Descripció de l'accés principal		Sortint de Sanaüja en direcció a Sallent, per la pista asfaltada, a 350 m ens trobem a peu de la pista asfaltada l'habitatge, a la cruïlla amb la pista a Lloberola.		
Coordenades UTM (ETRS89)		Ocupació de l'edifici	Franja de protecció de com a mínim 25 metres	
X	Y	<input checked="" type="checkbox"/> Habitual <input type="checkbox"/> 2ª Residència <input type="checkbox"/> Estiu i cap de setmana	Sí <input type="checkbox"/> NO <input type="checkbox"/>	
360243	4637807			
Coordenades SOC de bombers				
23AW11		Nombre de persones per rangs d'edat		
De 0 a 14 anys				
De 15 a 64 anys				
De 65 a 84 anys				
De 85 anys i més				
Hi ha persones que necessiten atenció sanitària inajornable (per exemple, persones que han d'anar als hospitals a fer diàlisi)? <input type="checkbox"/> SÍ <input type="checkbox"/> NO				
Evacuació amb mitjans propis?		Sí <input checked="" type="checkbox"/> NO <input type="checkbox"/>		
Maquinària en cas d'emergència		Nom del propietari	Telèfon de contacte	
No				

CODI EV		19	CAL MARIO	
Ús de l'edificació i tipus de construcció		Títular		Telèfons de contacte
HABITATGE				
Descripció de l'accés principal		Sortint de Sanaüja en direcció a Sallent, per la pista asfaltada, a 350 m ens trobem a peu de la pista asfaltada l'habitatge, al costat de Cal Cano.		
Coordenades UTM (ETRS89)		Ocupació de l'edifici		Franja de protecció de com a mínim 25 metres
X	Y	<input type="checkbox"/> Habitual <input checked="" type="checkbox"/> 2ª Residència <input type="checkbox"/> Estiu i cap de setmana		Sí <input type="checkbox"/> NO <input type="checkbox"/>
360192	4637781			
Coordenades SOC de bombers				
24AW11				
Nombre de persones per rangs d'edat				
De 0 a 14 anys				
De 15 a 64 anys				
De 65 a 84 anys				
De 85 anys i més				
Hi ha persones que necessiten atenció sanitària inajornable (per exemple, persones que han d'anar als hospitals a fer diàlisi)? <input type="checkbox"/> SÍ <input type="checkbox"/> NO				
Evacuació amb mitjans propis?		Sí <input checked="" type="checkbox"/> NO <input type="checkbox"/>		
Maquinària en cas d'emergència		Nom del propietari		Telèfon de contacte
Sí				

CODI EV		20	MAS DE LA BAIXA	
Ús de l'edificació i tipus de construcció		Titular		Telèfons de contacte
HABITATGE				
Descripció de l'accés principal		Des de la pista asfaltada en direcció a Lloberola, a l'alçada de les granges ubicades en el Torrent de Farà, agafem el camí que surt a la dreta i el seguim 1,26 km. En aquest punt agafem el primer camí que ens trobem a l'esquerra, Camí de Mas de la Baixa, i a 400 m ens trobem la masia.		
Coordenades UTM (ETRS89)		Ocupació de l'edifici		Franja de protecció de com a mínim 25 metres
X	Y	<input type="checkbox"/> Habitual <input checked="" type="checkbox"/> 2ª Residència <input type="checkbox"/> Estiu i cap de setmana		SÍ <input checked="" type="checkbox"/> NO <input type="checkbox"/>
361641	4637864			
Coordenades SOC de bombers				
23AW17				
Nombre de persones per rangs d'edat				
De 0 a 14 anys				
De 15 a 64 anys				
De 65 a 84 anys				
De 85 anys i més				
Hi ha persones que necessiten atenció sanitària inajornable (per exemple, persones que han d'anar als hospitals a fer diàlisi)? <input type="checkbox"/> SÍ <input type="checkbox"/> NO				
Evacuació amb mitjans propis?		SÍ <input checked="" type="checkbox"/> NO <input type="checkbox"/>		
Maquinària en cas d'emergència		Nom del propietari		Telèfon de contacte
No				-

CODI EV		21	TORRE COMBELLES	
Ús de l'edificació i tipus de construcció		Titular		Telèfons de contacte
HABITATGE + RESTAURANT				
Descripció de l'accés principal		A la C-1412a, en el pk 14.1, en direcció a Torà, agafem l'accés directe a la masia a l'esquerra i el seguim fins arribar a la masia a 300m.		
Coordenades UTM (ETRS89)		Ocupació de l'edifici		Franja de protecció de com a mínim 25 metres
X	Y	<input checked="" type="checkbox"/> Habitual <input type="checkbox"/> 2ª Residència <input type="checkbox"/> Estiu i cap de setmana		SÍ <input checked="" type="checkbox"/> NO <input type="checkbox"/>
360354	4636031			
Coordenades SOC de bombers				
23AW16		Nombre de persones per rangs d'edat		
De 0 a 14 anys				
De 15 a 64 anys				
De 65 a 84 anys				
De 85 anys i més				
Hi ha persones que necessiten atenció sanitària inajornable (per exemple, persones que han d'anar als hospitals a fer diàlisi)? <input type="checkbox"/> SÍ <input type="checkbox"/> NO				
Evacuació amb mitjans propis?		SÍ <input checked="" type="checkbox"/> NO <input type="checkbox"/>		
Maquinària en cas d'emergència		Nom del propietari		Telèfon de contacte
No				-

CODI EV		22	MAS PINYOL	
Ús de l'edificació i tipus de construcció		Titular		Telèfons de contacte
HABITATGE				
Descripció de l'accés principal		Al peu mateix de la carretera L-314 en el pk 3,8 en direcció a Guissona, una vegada passat el pont sobre el riu Llobregós.		
Coordenades UTM (ETRS89)		Ocupació de l'edifici	Franja de protecció de com a mínim 25 metres	
X	Y	<input type="checkbox"/> Habitual <input checked="" type="checkbox"/> 2ª Residència <input type="checkbox"/> Estiu i cap de setmana	Sí <input type="checkbox"/> NO <input type="checkbox"/>	
356534	4635418			
Coordenades SOC de bombers				
22AW22		Nombre de persones per rangs d'edat		
De 0 a 14 anys				
De 15 a 64 anys				
De 65 a 84 anys				
De 85 anys i més				
Hi ha persones que necessiten atenció sanitària inajornable (per exemple, persones que han d'anar als hospitals a fer diàlisi)? <input type="checkbox"/> SÍ <input type="checkbox"/> NO				
Evacuació amb mitjans propis?		Sí <input checked="" type="checkbox"/> NO <input type="checkbox"/>		
Maquinària en cas d'emergència		Nom del propietari		Telèfon de contacte
No				-

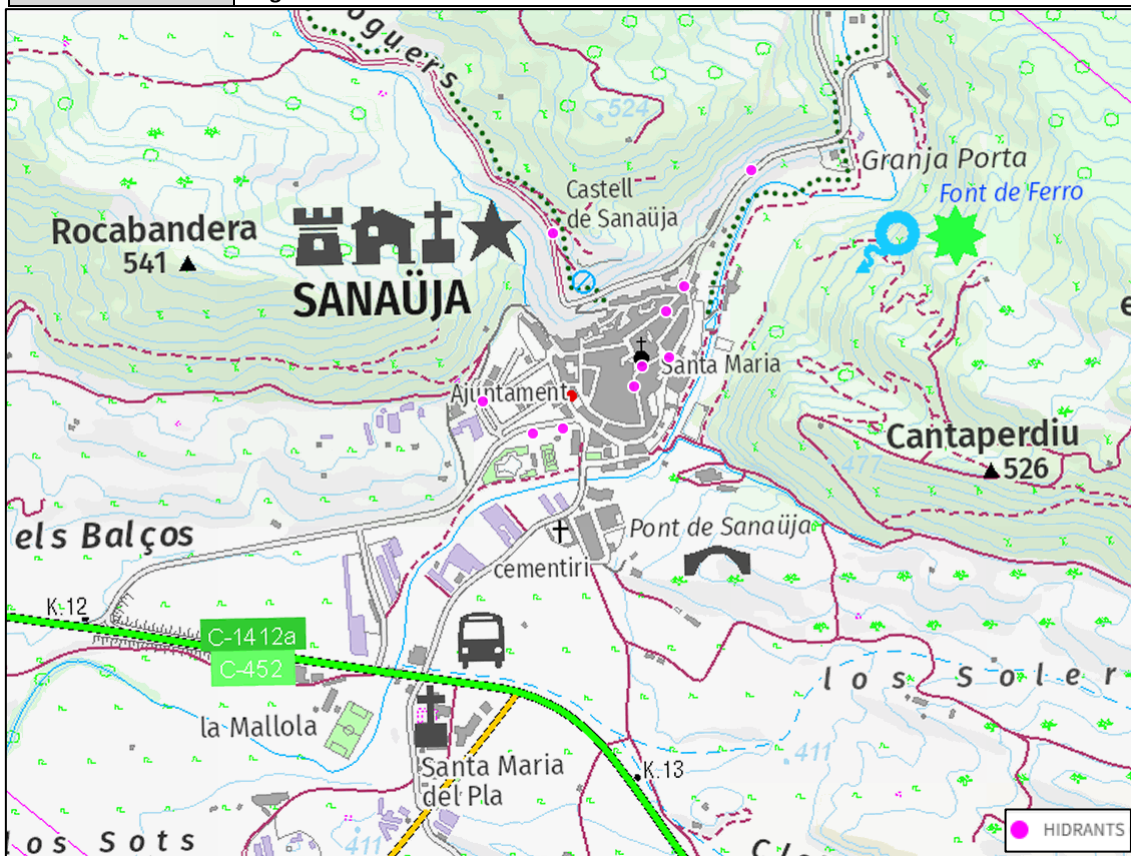
CODI EV		23	MAS CAMATS	
Ús de l'edificació i tipus de construcció		Títular		Telèfons de contacte
HABITATGE				
Descripció de l'accés principal		A la carretera L-314 en el pk 3,8 en direcció a Guissona, abans de passar el pont sobre el riu Llobregós, agafem el camí que surt a l'esquerra, Camí de Mas Camats, i el seguim durant 2 km fins arribar a la masia.		
Coordenades UTM (ETRS89)		Ocupació de l'edifici		Franja de protecció de com a mínim 25 metres
X	Y	<input type="checkbox"/> Habitual <input checked="" type="checkbox"/> 2ª Residència <input type="checkbox"/> Estiu i cap de setmana		Sí <input type="checkbox"/> NO <input type="checkbox"/>
357995	4634406			
Coordenades SOC de bombers				
23AX04		Nombre de persones per rangs d'edat		
De 0 a 14 anys				
De 15 a 64 anys				
De 65 a 84 anys				
De 85 anys i més				
Hi ha persones que necessiten atenció sanitària inajornable (per exemple, persones que han d'anar als hospitals a fer diàlisi)? <input type="checkbox"/> SÍ <input type="checkbox"/> NO				
Evacuació amb mitjans propis?		Sí <input checked="" type="checkbox"/> NO <input type="checkbox"/>		
Maquinària en cas d'emergència		Nom del propietari		Telèfon de contacte
No				-

CODI EV		24	LES TORRES DEL RIU	
Ús de l'edificació i tipus de construcció		Títular		Telèfons de contacte
HABITATGE				
Descripció de l'accés principal		Des de Mas Camats continuem pel camí principal a 800 m que ens trobarem la masia a l'esquerra.		
Coordenades UTM (ETRS89)		Ocupació de l'edifici		Franja de protecció de com a mínim 25 metres
X	Y	<input checked="" type="checkbox"/> Habitual <input type="checkbox"/> 2ª Residència <input type="checkbox"/> Estiu i cap de setmana		Sí <input type="checkbox"/> NO <input type="checkbox"/>
358577	4634025			
Coordenades SOC de bombers				
23AX04		Nombre de persones per rangs d'edat		
De 0 a 14 anys				
De 15 a 64 anys				
De 65 a 84 anys				
De 85 anys i més				
Hi ha persones que necessiten atenció sanitària inajornable (per exemple, persones que han d'anar als hospitals a fer diàlisi)? <input type="checkbox"/> SÍ <input type="checkbox"/> NO				
Evacuació amb mitjans propis?		Sí <input checked="" type="checkbox"/> NO <input type="checkbox"/>		
Maquinària en cas d'emergència		Nom del propietari		Telèfon de contacte
No				-

CODI EV		25	MAS PIQUER	
Ús de l'edificació i tipus de construcció		Títular		Telèfons de contacte
HABITATGE				
Descripció de l'accés principal		Des de les Torres del Riu continuem pel camí principal un 1,8 km, i a l'alçada de Puig-arner, agafem el Camí del Molí del Cava que surt a la dreta. Continuem creuant el Llobregós fins a la masia al peu del camí, a 1 km.		
Coordenades UTM (ETRS89)		Ocupació de l'edifici		Franja de protecció de com a mínim 25 metres
X	Y	<input type="checkbox"/> Habitual <input checked="" type="checkbox"/> 2ª Residència <input type="checkbox"/> Estiu i cap de setmana		SÍ <input type="checkbox"/> NO <input type="checkbox"/>
359417	4632948			
Coordenades SOC de bombers				
22AX10				
Nombre de persones per rangs d'edat				
De 0 a 14 anys				
De 15 a 64 anys				
De 65 a 84 anys				
De 85 anys i més				
Hi ha persones que necessiten atenció sanitària inajornable (per exemple, persones que han d'anar als hospitals a fer diàlisi)? <input type="checkbox"/> SÍ <input type="checkbox"/> NO				
Evacuació amb mitjans propis?		SÍ <input checked="" type="checkbox"/> NO <input type="checkbox"/>		
Maquinària en cas d'emergència		Nom del propietari		Telèfon de contacte
No				-

URBANITZACIONS, NUCLIS I AGREGATS DE POBLACIÓ

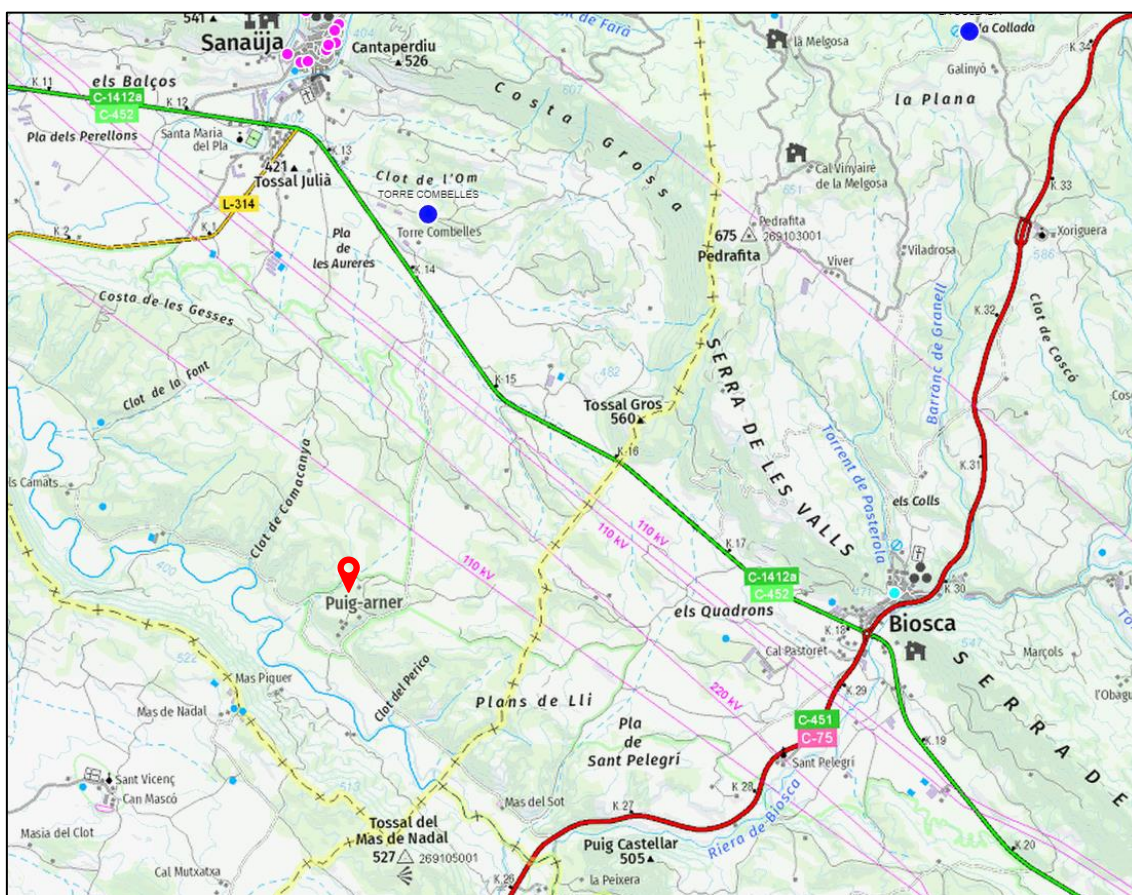
NOM		SANAÜJA			
Accés 1		Pg. de Ronda (Des de C-1412a pk 12)			
Amplada vial	7 m	Tipus ferm	Asfalt	Pendent màxim	-
Accés 2		C. del Convent i Pont Medieval (Des de C-1412a pk 12,6)			
Amplada vial	5 m 2,5 m (Pont)	Tipus ferm	Asfalt	Pendent màxim	-
Vials interns				Cul-de-sacs	Sí
Amplada	3-5 m	Tipus ferm	Asfaltat, Formigó, Empedrat	Pendent màxim	-
Franja de protecció ≥25 m		Sí <input type="checkbox"/>	Parcial <input checked="" type="checkbox"/>	No <input type="checkbox"/>	
Manteniment franja i zones verdes			Bo <input type="checkbox"/>	Mitjà <input checked="" type="checkbox"/>	Dolent <input type="checkbox"/>
Existència cases de fusta	Estat de les parcel·les	% parcel·les que compleixen condicions de protecció: -- % parcel·les que NO compleixen condicions de protecció: ---			
Sí <input type="checkbox"/> No <input checked="" type="checkbox"/>					
Nombre d'habitatges	307	Nombre d'habitants:	342		
Xarxa d'hidrants		Sí <input checked="" type="checkbox"/>	No <input type="checkbox"/>		
Punt de reunió	Al ser un sector amb edificacions es recomana el confinament als habitatges com a zona segura.				



Extret del Mapa dels punts d'aigua per extinció d'incendis a la Segarra
[https://www.instagram.com/instavisor/8fb16e99c83de32a1d609571d8255d03/MAPA_DELS_PUNTS_D_AIGUA_PER_EXTINCIO_D_INCENDIS_\(LA_SEGARRA\).html](https://www.instagram.com/instavisor/8fb16e99c83de32a1d609571d8255d03/MAPA_DELS_PUNTS_D_AIGUA_PER_EXTINCIO_D_INCENDIS_(LA_SEGARRA).html)

(Elaboració: Servei de Protecció Civil del CC Segarra).

NOM		PUIG-ARNER			
Accés 1		Camí de Puig-arner			
Amplada vial	3 m	Tipus ferm	Tot-ú	Pendent màxim	-
Vials interns			Cul-de-sacs	No	
Amplada	3-5 m	Tipus ferm	Terra	Pendent màxim	-
Franja de protecció ≥ 25 m		Sí <input type="checkbox"/>	Parcial <input type="checkbox"/>	No <input checked="" type="checkbox"/>	
Manteniment franja i zones verdes			Bo <input type="checkbox"/>	Mitjà <input type="checkbox"/>	Dolent <input checked="" type="checkbox"/>
Existència cases de fusta	Estat de les parcel·les	% parcel·les que compleixen condicions de protecció: --			
Sí <input type="checkbox"/> No <input checked="" type="checkbox"/>		% parcel·les que NO compleixen condicions de protecció: ---			
Nombre d'habitatges	3	Nombre d'habitants:	0		
Xarxa d'hidrants		Sí <input type="checkbox"/>	No <input checked="" type="checkbox"/>		
Punt de reunió	-				




Extret del Mapa dels punts d'aigua per extinció d'incendis a la Segarra
[https://www.instagram.com/instavisor/8fb16e99c83de32a1d609571d8255d03/MAPA_DELS_PUNTS_D_AIGUA_PER_EXTINCIO_D_INCENDIS_\(LA_SEGARRA\).html](https://www.instagram.com/instavisor/8fb16e99c83de32a1d609571d8255d03/MAPA_DELS_PUNTS_D_AIGUA_PER_EXTINCIO_D_INCENDIS_(LA_SEGARRA).html)
 (Elaboració: Servei de Protecció Civil del CC Segarra).

DUPROCIM

DOCUMENT ÚNIC DE PROTECCIÓ CIVIL MUNICIPAL

DOCUMENT 4
PROCEDIMENTS OPERATIUS PER RISC

AJUNTAMENT DE SANAÜJA



4.1. Procediment operatiu

4.1.1. Criteris d'activació. Nivells

» PRE-ALERTA:

La pre-alerta es produeix, en general quan:

- És previsible un fenomen que pot produir situacions de risc per la població a mig termini.

La pre-alerta no implica l'activació del Pla.

» ALERTA:

El Pla s'activa en **fase d'alerta**, en general quan:

- * S'informa de l'activació d'un Pla Especial de la Generalitat en fase d'alerta per afectació a la zona on es troba el municipi.
- * Quan hi ha paràmetres objectius que fan preveure una situació d'emergència important a la població a curt termini.
- * Davant de emergències per riscos naturals que no afectin ni puguin afectar a persones, béns i vies de comunicació.
- * En emergències en determinades instal·lacions o infraestructures que no puguin produir danys a l'exterior però que puguin produir alarma en la població.

» EMERGÈNCIA:

El Pla s'activa en **fase d'emergència**, en general davant de les situacions següents:

- * S'informa de l'activació en fase d'emergència d'un Pla Especial de la Generalitat en fase d'emergència per afectació a la zona on es troba el municipi.
- * Davant d'emergències que puguin comportar, per la seva evolució, un greu risc per al municipi o danys a la població.

A l'annex 1 es detallen criteris concrets per riscos concrets.

4.1.2. Tasques preventives i operatives associades a cadascun dels nivells

TASQUES PREVENTIVES I OPERATIVES ASSOCIADES AL RISC BÀSIC / TERRITORIAL	
FASE	TASQUES
PREALERTA	<ul style="list-style-type: none"> ➤ Seguiment de la situació: <ul style="list-style-type: none"> ▪ Comunicats del CECAT ▪ Informació meteorològica: http://www.meteo.cat/prediccio/general/ ▪ Estat de la xarxa viària: http://cit.transit.gencat.cat ▪ Responsable de l'activitat (en cas de risc per concentració de persones). ➤ Connectar i tenir a mà l'emissora de la Xarxa Rescat. ➤ Informar els responsables municipals i els integrants dels serveis municipals. ➤ Vigilància dels elements vulnerables (veure plànol Riscos Territorials). ➤ Preveure l'avís del possible risc a tots els elements vulnerables identificats (veure plànol Riscos Territorials). ➤ Preveure quins serien els centres d'acollida i punts d'atenció a la població en cas d'una emergència. ➤ Comprovar la disposició dels materials necessaris per tal de fer front a la situació d'emergència. ➤ Distribució de consells d'autoprotecció a la població segons risc del Procicat. <ul style="list-style-type: none"> ▪ <i>Població en general (ús WhatsApp veïnal i xarxes socials municipals).</i> ▪ <i>Elements vulnerables establerts en aquest Pla (trucades).</i>
ALERTA EMERGÈNCIA 1 EMERGÈNCIA 2	<p><u>En caràcter general:</u></p> <ul style="list-style-type: none"> ➤ Activar el Pla bàsic municipal i comunicar-ho al CECAT. ➤ Trucar al 112 si es necessita ajuda externa (bombers, mossos d'esquadra o SEM). ➤ Constituir el Comitè d'emergències municipal (veure ordre de trucades a la fitxa del CRA) i habilitar el CECOPAL. Activar els grups locals d'actuació que s'escaigui. ➤ Connectar i tenir a mà l'emissora de la Xarxa Rescat. ➤ Fer seguiment de la situació (font del punt anterior) i mantenir comunicació amb el CECAT. ➤ Avís als elements vulnerables i demanar si tenen necessitats especials. ➤ Obrir i habilitar els centres d'acollida i fer l'acolliment de la població afectada, si escau. ➤ Col·laborar en les evacuacions, si escau.

- Habilitar punts d'informació a la població:
 - OAC de l'Ajuntament: Ajuntament de Sanaüja (C. Bassal, 4 ☎ 973476008)
- Registre i organització dels voluntaris ocasionals.
- Comunicar canvis de fase d'activació del Pla bàsic d'emergències municipal al CECAT i als integrants del Comitè d'emergències municipal.

En cas d'onada de calor / fred:

A través d'Alcaldia i del Grup Local Logístic:

- Preveure llocs frescos / calents o sales amb aire condicionat / calefacció, **Refugis Climàtics**, accessibles i que proporcionen confort tèrmic en cas que sigui necessari el seu ús:
 - Equipaments administratius:
 - Ajuntament de Sanaüja (en els horaris habituals de l'ajuntament).
 - Equipaments Cívics i Culturals:
 - Casal de la Gent Gran.
- Preveure la possibilitat de l'accés gratuït (o tarifa reduïda) i controlat a la Piscina Municipal descoberta (onada de calor) de Sanaüja.
- Aprofitant les característiques constructives dels habitatges (de pedra i en molts casos parets molt amples) demanar a la ciutadania que en les hores centrals dels dies es quedin dins de casa seva.
- Transmetre a la seva ciutadania que evitin qualsevol activitat física durant les hores centrals del dia.
- Distribució de consells d'autoprotecció (calor / fred).

TASQUES PREVENTIVES I OPERATIVES ASSOCIADES AL
RISC D'INCENDI FORESTAL

PREALERTA

- Seguiment de la informació:
 - Comunicats del CECAT
 - Perill d'incendi forestal:
<http://www.gencat.cat/medinatural/incendis/mapaperill/>
 - Informació meteorològica: <http://www.meteo.cat/prediccio/general/>
 - Estat de la xarxa viària: <http://cit.transit.gencat.cat>
 - Mapa del Pla Alfa:
https://interior.gencat.cat/ca/arees_dactuacio/agents-rurals/pla-alfa/
- Connectar i tenir a mà l'emissora de la Xarxa Rescat.
- Vigilància de les següents zones d'especial risc:
 - Avis als responsables dels nuclis i que informin i estiguin amatents a qualsevol columna de fum propera als sectors forestals a menys de 500 m dels nuclis:
 - Sanaüja.
- Informar els responsables municipals (Organigrama Municipal de l'Emergència) i als integrants dels serveis municipals.
- Vigilància a les zones d'especial risc com nuclis de població i habitatges propers a masses forestals (elements vulnerables), i masses forestals i agrícoles en general (veure plànol Risc Incendi forestal).
- Informar a la població situada en les zones d'especial risc com habitatges ubicats enmig de massa forestal i, habitatges i nuclis de població ubicada a menys de 25 m de massa forestal.
- Controlar visualment les possibles columnes de fum en les zones amb masses forestals i agrícoles.
- Fer apagar els focs que havien estat autoritzats, excepte aquells que tenen caràcter excepcional.
- Preveure l'avís del possible risc a tots els elements vulnerables identificats (plànol risc Incendi forestal).
- Preveure quins són els centres d'acollida i punts d'atenció a la població en cas d'una emergència.

	<ul style="list-style-type: none"> ➤ Comprovar la disposició dels materials necessaris per tal de fer front a la situació d'emergència (ADF, funcionament dels hidrants, punts d'aigua, cubes d'aigua, grup electrogen, etc.). ➤ Distribució de consells d'autoprotecció per risc d'incendis forestals <ul style="list-style-type: none"> ▪ <i>Població en general (ús WhatsApp veïnal i xarxes socials municipals).</i> ▪ <i>Elements vulnerables establerts en aquest Pla (trucades).</i>
<p>ALERTA</p> <p>EMERGÈNCIA 1</p> <p>EMERGÈNCIA 2</p>	<ul style="list-style-type: none"> ➤ Activar el Pla d'actuació municipal per incendis forestals i comunicar-ho al CECAT. ➤ Trucar al 112 si es detecta un incendi. ➤ Constituir el Comitè d'emergències municipal (veure ordre de trucades a la fitxa del CRA) i habilitar el CECOPAL amb els membres de l'Organigrama Municipal de l'Emergència. Activar els grups locals d'actuació. ➤ Connectar i tenir a mà l'emissora de la Xarxa Rescat i també l'emissora de l'ADF. ➤ Fer seguiment de la situació (fonts del punt anterior) i mantenir comunicació amb el CECAT. ➤ Avís als elements vulnerables, transmetre la mesura d'autoprotecció que estableixi bombers (per caràcter general confinament) i demanar si tenen necessitats especials. ➤ Obrir i habilitar els centres d'acollida i fer l'acolliment de la població afectada, si escau. ➤ Punts d'informació a la població: <ul style="list-style-type: none"> ▪ OAC de l'Ajuntament: Ajuntament de Sanaüja (C. Bassal, 4 ☎973476008) ➤ Col·laborar en les evacuacions, si escau. ➤ Preparar l'avituellament dels grups locals que treballin en l'incendi. ➤ Registre i organització dels voluntaris ocasionals ➤ Comunicar canvis de fase d'activació del Pla d'actuació municipal al CECAT i als integrants del Comitè d'emergències municipal.

TASQUES PREVENTIVES I OPERATIVES ASSOCIADES AL
RISC D'INUNDACIONS

PREALERTA

- Seguiment de la informació:
 - Comunicats del CECAT
 - Informació meteorològica: <http://www.meteo.cat/prediccio/general/>
 - Sistema Automático de Información Hidrológica (SAIH) de la Confederación hidrológica del Ebro (CHE):
<http://www.saihebro.com/saihebro/index.php?url=/datos/introduccion>
 - Estat de la xarxa viària: <http://cit.transit.gencat.cat>
- Connectar i tenir a mà l'emissora de la Xarxa Rescat.
- Comprovar l'estat d'embornals i obres de drenatge per a aigües.
- Vigilància de les següents zones d'especial risc o punts d'aforament:
 - C. de les Garrigues: Inici del tram soterrat del Clot dels Noguers.
 - Pont Medieval: creuament de la Riera de Sanaüja amb el C. Convent.
- Les següents actuacions concretes en els següents punts d'actuació prioritària:
 - Pas sobre la Riera de Sanaüja a la Pista de Sanaüja a Lloberola (PAP-11).Deixar preparat material de tancament d'accessos (cons, tanques i cintes d'abalisament),
- Les següents actuacions concretes en els següents punts conflictius:
 - Accessos al Pg. del Convent des del C. de l'Escorxador.
 - Accés a peu a la Font de Ferro.Deixar preparat material de tancament d'accessos (cons, tanques i cintes d'abalisament).
- Avisar, per mitjà del responsables de nucli, aquells elements vulnerables, habitatges o activitats, que poden veure's aïllats en cas de crescuda del curs hidrogràfic:
 - Granja del Geneí
 - Cal Cano
 - Cal Mario
 - Granja Manel Jounou
 - Cal Gibal

	<ul style="list-style-type: none"> ▪ Habitatge de Joan Baró ▪ Habitatge Rafel Cinca ▪ Cal López ▪ Taller Mecànic Solsona ▪ Restaurant la Mallola ▪ Cal Alsedà ➤ Informar a la població de la possibilitat de risc de pluja intensa que pot produir incidències: <ul style="list-style-type: none"> ▪ <i>Població en general (ús whatsapp veïnal).</i> ▪ <i>Elements vulnerables establerts en aquest Pla (trucades).</i> ▪ <i>Activitats programades que es desenvolupin en zones potencialment inundables per mitjà del Grup Local d'Ordre i Avisos a la població, informant-los de la possibilitat d'incidències relacionades amb pluja, quan l'ajuntament / CRA rebí algun comunicat del CECAT de Prealerta del Pla Inuncat o d'Avís per Intensitat/Acumulació de pluja del Servei Meteorològic de Catalunya (SMC).</i> ➤ Distribució de consells d'autoprotecció per risc d'inundacions. <ul style="list-style-type: none"> ▪ <i>Població en general (ús WhatsApp veïnal i xarxes socials municipals).</i> ▪ <i>Elements vulnerables establerts en aquest Pla (trucades).</i>
<p>ALERTA</p> <p>EMERGÈNCIA</p>	<ul style="list-style-type: none"> ➤ Activar el Pla d'actuació municipal per inundacions i comunicar-ho al CECAT. ➤ Trucar al 112 si es necessita ajuda externa (bombers, mossos d'esquadra o SEM). ➤ Constituir el Comitè d'emergències municipal (veure ordre de trucades a la fitxa del CRA) i habilitar el CECOPAL. Activar els grups locals d'actuació. ➤ Connectar i tenir a mà l'emissora de la Xarxa Rescat. ➤ Fer seguiment de la situació (fonts del punt anterior), seguir la vigilància dels nivells d'aigua, i mantenir comunicació amb el CECAT: <ul style="list-style-type: none"> ▪ C. de les Garrigues: Inici del tram soterrat del Clot dels Noguers. ▪ Pont Medieval: creuament de la Riera de Sanaüja amb el C. Convent. ➤ Les següents actuacions concretes en els següents punts d'actuació prioritària: <ul style="list-style-type: none"> ▪ Tancament de la Pista de Sanaüja a Lloberola (PAP-11) abans del pas amb la Riera de Sanaüja, amb el material de tancament d'accessos (cons, tanques i cintes d'abaliment), que prèviament teníem preparat.

	<ul style="list-style-type: none">➤ Les següents actuacions concretes en els següents punts conflictius:<ul style="list-style-type: none">▪ Tancament dels accessos al Pg. del Convent des del C. de l'Escorxador.▪ Tancament de l'accés a peu a la Font de Ferro. Amb el material de tancament d'accessos (cons, tanques i cintes d'abaliment), que prèviament teníem preparat.➤ Els vials no municipals , si s'observa alguna anomalia o incidència, avisar als seus gestors:<ul style="list-style-type: none">▪ Vials de la Diputació de Lleida (L-314), per mitjà del telèfon d'urgències (24h) de la Zona I i Mossos d'Esquadra a través del 112.▪ Vials de la Generalitat de Catalunya (C-1412a) per Mossos d'Esquadra a través del 112.➤ Tancar els següents espais públics:<ul style="list-style-type: none">▪ Font de Ferro▪ Pg. del Riu➤ Suspendre els esdeveniments públics a l'aire lliure que puguin tenir risc per tempestes elèctriques o caiguda de branques o arbres.➤ Suspendre activitats esportives a l'aire lliure que puguin tenir risc per tempestes elèctriques o caiguda de branques o arbres.➤ Avís als elements vulnerables i demanar si tenen necessitats especials.➤ Fer vigilància i neteja de la xarxa viària local (treure fang i arbres trencats).➤ Obrir i habilitar els centres d'acollida i fer l'acolliment de la població afectada, si escau.➤ Punts d'informació a la població:<ul style="list-style-type: none">▪ OAC de l'Ajuntament: Ajuntament de Sanaüja (C. Bassal, 4 ☎973476008)➤ Col·laborar en les evacuacions que siguin necessàries.➤ Registre i organització dels voluntaris ocasionals.➤ Comunicar canvis de fase d'activació del Pla d'actuació municipal al CECAT i als integrants del Comitè d'emergències municipal.
--	---

Dels elements vulnerables (EV) per a inundacions existents a **Sanaüja**, el protocol establert serà el següent:

En cas de previsió (abans) de pluja intensa:

- Avisar als propietaris / responsables dels EV, informant-los de la possibilitat de que el seu accés pot quedar incomunicat en cas de pluja intensa.

En cas que l'EV estigui incomunicat a conseqüència de la pluja intensa o acumulació d'aigua:

- Se'ls hi recomanarà el confinament dins de l'element vulnerable, en els pisos superiors, fins que baixi el nivell d'aigua i que la làmina d'aigua circuli per sota els punts de drenatge existents.

En cas que l'EV no sigui viable el confinament:

- Caldrà planificar l'evacuació fins a punt de confinament segur, sense haver de travessar cap zona inundable. En aquest cas l'única ruta d'evacuació és travessar el curs fluvial (no recomanable) i per tant caldrà avisar al **112**.

Tots aquests avisos els realitzarà el Grup local d'avisos de les Oluges, el responsable del nucli.

Els EV afectats:

- Granja del Geneí
- Cal Cano
- Cal Mario
- Granja Manel Jounou
- Cal Gibal
- Habitatge de Joan Baró
- Habitatge Rafel Cinca
- Cal López
- Taller Mecànic Solsona
- Restaurant la Mallola
- Cal Alsedà

TASQUES PREVENTIVES I OPERATIVES ASSOCIADES AL RISC DE NEVADES

PREALERTA

- Seguiment de la informació:
 - Comunicats del CECAT
 - Informació meteorològica: <http://www.meteo.cat/prediccio/general/>
 - Estat de la xarxa viària: <http://cit.transit.gencat.cat>
 - Connectar i tenir a mà l'emissora de la Xarxa Rescat.
 - Informar els responsables municipals i als integrants dels serveis municipals.
 - Mantenir netes les principals vies de comunicació municipals en cas que es compleixin les previsions meteorològiques.
 - Fer seguiment de la situació nivometeorològica:
 - Nuclis de població del municipi, per part dels responsables de cadascun dels nuclis: Sanaüja.
 - Vials asfaltats de titularitat municipal.
 - Comprovar la disponibilitat de fundents (bigpacks) als següents punts:
 - **Magatzem Municipal / ADF:** C. Convent (Davant Cementiri).
 - Adquirir més fundents, si és necessari, a:
 - Diputació de Lleida (*potassa gratuïta): per mitjà el protocol establert per Vies i obres (973 704 466) (veure annexos).
- *En aquest telèfon us informaran del procediment per obtenir sal. La Diputació **NO fa repartiments de sal per nuclis**, però si truqueu i ho aneu a recollir amb mitjans propis us cedeixen gratuïtament entre 1.000 i 3.000 kg de sal (veure annexos amb el protocol establert per la Diputació de Lleida)*
- O bé mitjançant la compra de més fundents a: INFOSA: 93 558 65 44 / 977 26 12 11 / 977 26 10 00
- Senyalitzar i/o estar alerta als punts conflictius per risc de glaçades i que tenen pendent:
 - C. Pujada del Castell (PC- 1)
 - C. del Calvari (PC-2)
 - Camí de Sallent (PC-3)
- Pels vials C-1412a (Generalitat de Catalunya) i L-314 (Diputació de Lleida), les administracions gestores s'encarregaran de la senyalització i de la viabilitat

	<p>hivernal d'aquests vials. L'ajuntament vetllarà i estarà en comunicació amb els gestors d'aquestes vies per tal que aquests vials siguin viables.</p> <ul style="list-style-type: none"> ➤ Distribuir fundents als següent punts i rutes: <ul style="list-style-type: none"> <u>Punts de distribució::</u> <ul style="list-style-type: none"> ▪ Sanaüja: En el Magatzem municipal / ADF, C. Convent (davant del Cementiri). ▪ La Mallola: Esplanada davant de l'antic camp de futbol, per a poder garantir l'accés a la potassa a la part sud de la població. <u>Rutes de distribució de fundents:</u> <ul style="list-style-type: none"> ▪ Carrers dels diferents nuclis: Es fa a mà dins de població. ▪ Vials asfaltats municipals: Es distribueix amb abonadora acoblada a un tractor d'algun voluntari ocasional municipal. ➤ Revisar l'estat dels recursos materials municipals: <ul style="list-style-type: none"> ▪ 1 Grup electrogen al Magatzem municipal. ➤ Tenir a punt un llistat d'empreses, amb maquinària per aquest tipus d'emergència, que puguin ser contractades, o per mitjà de conveni, pel municipi per un retorn a la normalitat. ➤ En període de baixes temperatures i/o nevades preveure: <ul style="list-style-type: none"> ▪ La prohibició dels regs automàtics. ▪ La prohibició de regar els carrers. ➤ Preveure els recursos materials i personals necessaris per a la neteja de neu de les vies de circulació. Contactar amb empreses privades que puguin aportar recursos materials per afrontar l'emergència. ➤ Informar a la població de la possibilitat del risc de nevades amb la distribució de consells d'autoprotecció per a risc de nevades: <ul style="list-style-type: none"> ▪ <i>Població en general (ús WhatsApp veïnal i xarxes socials municipals).</i> ▪ <i>Elements vulnerables establerts en aquest Pla (trucades).</i> ➤ Habilitar zones d'aparcaments de vehicles a: <ul style="list-style-type: none"> ▪ La Mallola: <ul style="list-style-type: none"> - Aparcament a la C-1412a establert en el Pla Neucat de la Generalitat
<p>ALERTA</p> <p>EMERGÈNCIA</p>	<ul style="list-style-type: none"> ➤ Activar el Pla d'actuació municipal per nevades i comunicar-ho al CECAT. ➤ Trucar al 112 si es necessita ajuda externa (bombers, mossos d'esquadra o SEM).

- Constituir el Comitè d'emergències municipal (veure ordre de trucades a la fitxa del CRA) i habilitar el CECOPAL. Activar els grups locals d'actuació.
 - Connectar i tenir a mà l'emissora de la Xarxa Rescat.
 - Fer seguiment de la situació (font del punt anterior), vigilància dels gruixos de neu i mantenir comunicació amb el CECAT.
 - Neteja, i distribució de fundents si escau, als següents punts i rutes:
 - Punts a netejar la neu:
 - Carrers i vials asfaltats municipals que donen accés al nucli de població, carrers principals i zones amb serveis, per mitjà de les polidòzers (de l'ADF) acoblades als tractors del "voluntariat ocasional" del nucli.
 - Rutes de neteja:
- Prioritat alta
- Sanaüja Centre:**
C. de Valls – C. de les Escots – C- Morer – C. de Valls – Pl. Bassal - C. del Bassal – C. Major – Pl. Major – Bxd. del Rellotge.
- Sanaüja Sud:**
Accés nou a Sanaüja – Pg. de Ronda – C-Convent – Zona Santa Maria del Pla.
- Prioritat mitjana
- Sanaüja Centre:**
C. de l'Aigua – C. del Calvari – C. Pujada del Castell.
- Sanaüja Sud:**
Camí Vell – C. de Vilàs.
Camí dels Molinets.
- Fer seguiment de la situació, vigilància dels gruixos de neu i mantenir comunicació amb el CECAT.
 - Avisar i mantenir informada la població de la situació de risc per nevades, donant a conèixer les mesures d'autoprotecció a prendre i els centres d'acollida previstos, i demanar si tenen necessitats especials.
 - Fer el seguiment especial d'aquella població que pugui considerar-se més vulnerable (gent gran, gent amb necessitats mèdiques, etc.).
 - Suspènre esdeveniments públics, activitats esportives i recreatives a l'aire lliure.
 - Avís als elements vulnerables i demanar si tenen necessitats especials.
 - Demanar la col·laboració de la població pel que fa a la neteja de les voreres i terrats.

- | | |
|--|---|
| | <ul style="list-style-type: none">➤ Obrir i habilitar els centres d'acollida i fer l'acolliment de la població afectada, si escau.➤ Punts d'informació a la població:<ul style="list-style-type: none">▪ OAC de l'Ajuntament: Ajuntament de Sanaüja (C. Bassal, 4 ☎973476008)➤ Col·laborar en les evacuacions que siguin necessàries.➤ Registre i organització dels voluntaris ocasionals.➤ Comunicar canvis de fase d'activació del Pla d'actuació municipal al CECAT i als integrants del Comitè d'emergències municipal. |
|--|---|

TASQUES PREVENTIVES I OPERATIVES ASSOCIADES AL RISC SÍSMIC	
PREALERTA	<ul style="list-style-type: none"> ➤ Seguiment de la informació: <ul style="list-style-type: none"> ▪ Comunicats del CECAT ▪ Institut Cartogràfic i Geològic de Catalunya: http://www.icgc.cat/Ciutada/Explora-Catalunya/Terratremols ▪ Estat de la xarxa viària: http://cit.transit.gencat.cat ➤ Connectar i tenir a mà l'emissora de la Xarxa Rescat.
ALERTA EMERGÈNCIA	<ul style="list-style-type: none"> ➤ Activar el Pla d'actuació municipal per sismes i comunicar-ho al CECAT. ➤ Trucar al 112 si es necessita ajuda externa (bombers, mossos d'esquadra o SEM). ➤ Constituir el Comitè d'emergències municipal (veure ordre de trucades a la fitxa del CRA) i habilitar el CECOPAL. Activar els grups locals d'actuació. ➤ Connectar i tenir a mà l'emissora de la Xarxa Rescat. ➤ Fer seguiment de la situació i mantenir comunicació amb el CECAT. ➤ Avís als elements vulnerables i demanar si tenen necessitats especials. ➤ Inspecció dels edificis de major risc del municipi per detectar possibles danys: <ul style="list-style-type: none"> ▪ Equipaments públics: Piscines Municipals i Dipòsits Municipals d'Aigua. ▪ Edificis més > 5 plantes: Edifici C. de Valls, 49 i Pl. St. Roc s/n. ▪ Edificis singulars: Església de Santa Maria, Convent Santa Maria del Pla, Portal dels Escots, Pont medieval i Castell de Sanaüja. ➤ Suspendre esdeveniments públics i altres activitats, si escau. ➤ Obrir i habilitar els centres d'acollida i fer l'acolliment de la població afectada, si escau. ➤ Punts d'informació a la població: <ul style="list-style-type: none"> ▪ OAC de l'Ajuntament: Ajuntament de Sanaüja (C. Bassal, 4 ☎973476008) ➤ Col·laborar en les evacuacions que siguin necessàries. ➤ Registre i organització dels voluntaris ocasionals ➤ Comunicar canvis de fase d'activació del Pla d'actuació municipal al CECAT i als integrants del Comitè d'emergències municipal.

TASQUES PREVENTIVES I OPERATIVES ASSOCIADES AL RISC DE VENTADES

PREALERTA	<ul style="list-style-type: none"> ➤ Seguiment de la situació: <ul style="list-style-type: none"> ▪ Comunicats del CECAT ▪ Informació meteorològica: http://www.meteo.cat/prediccio/general/ ▪ Estat de la xarxa viària: http://cit.transit.gencat.cat ➤ Connectar i tenir a mà l'emissora de la Xarxa Rescat. ➤ Vigilància, per part dels responsables de cada nucli, de les següents zones d'especial risc: <ul style="list-style-type: none"> ▪ Zones públiques amb arbrat: <ul style="list-style-type: none"> - Zones esportives descobertes: Zona esportiva i piscines municipals de Sanaüja - Vetllar qualsevol zona amb arbrat dins dels nuclis habitats, com poden ser les places, zones d'esbarjo infantil i cementiris. ▪ Comprovar la subjecció dels elements no fixats a terra (porteries, cistelles...) de les pistes poliesportives de: <ul style="list-style-type: none"> - Sanaüja. ➤ Informar a la població de la possibilitat del risc de nevades amb la distribució de consells d'autoprotecció per a risc de ventades: <ul style="list-style-type: none"> ▪ <i>Població en general (ús WhatsApp veïnal i xarxes socials municipals).</i> ▪ <i>Elements vulnerables establerts en aquest Pla (trucades).</i>
ALERTA EMERGÈNCIA	<ul style="list-style-type: none"> ➤ Activar el Pla d'actuació municipal per risc de vent i comunicar-ho al CECAT. ➤ Trucar al 112 si es necessita ajuda externa (bombers, mossos d'esquadra o SEM). ➤ Constituir el Comitè d'emergències municipal (veure ordre de trucades a la fitxa del CRA) i habilitar el CECOPAL. Activar els grups locals d'actuació que s'escaigui. ➤ Connectar i tenir a mà l'emissora de la Xarxa Rescat. ➤ Fer seguiment de la situació (fonts del punt anterior) i mantenir comunicació amb el CECAT. ➤ Senyalitzar, tallar o controlar les següents vies de la xarxa viària: Degut la poca incidència municipal que pot haver, tant sols es decidirà a tallar vies de la xarxa urbana quan: <ul style="list-style-type: none"> ➤ Hi hagi perill factible pels conductors i transeünts

- O quan des del grup d'ordre del Pla VENTCAT (Mossos d'Esquadra) ho sol·licitin.
- Si es té coneixement en d'altres vies que es poguessin donar una situació de risc per elements caiguts.
- Fer vigilància i neteja de la xarxa viària local i passos de vianants (arbres trencats, mobiliari urbà, runes, etc.).
- Habilitar zones d'aparcaments de vehicles a:
 - No s'escau.
- Tancar els següents espais públics:
 - En cas de detectar-se algun perill per a la població en zones públiques es decidirà tancar "in situ" els espais que poden ser un perill: Font de Ferro, Pg. de Ronda, la Placeta.
- Suspendre esdeveniments i activitats esportives i recreatives a l'aire lliure que puguin tenir risc per tempestes elèctriques o caiguda de branques o arbres o que suposin un risc per la seva pràctica normal, especialment pel que fa referència a activitats extraordinàries a l'aire lliure, com poden ser diferents activitats de les festes majors.
- Avís als elements vulnerables, comunicant les mesures d'autoprotecció que s'estableixin des de la direcció del Pla, en cas de dubte, recomanar el confinament, i demanar si tenen necessitats especials.
- Fer l'avituallament dels elements vulnerables amb concentració de persones que no siguin autosuficients si el confinament és llarg.
- Obrir i habilitar els centres d'acollida i fer l'acolliment de la població afectada, si escau.
- Punts d'informació a la població:
 - OAC de l'Ajuntament: Ajuntament de Sanaüja (C. Bassal, 4 ☎973476008)
- Col·laborar en les evacuacions, si escau.
- Registre i organització dels voluntaris ocasionals.
- Comunicar canvis de fase d'activació del Pla d'actuació municipal al CECAT i als integrants del Comitè d'emergències municipal.

TASQUES PREVENTIVES I OPERATIVES ASSOCIADES AL RISC DE PANDÈMIES	
PREALERTA	<ul style="list-style-type: none"> ➤ Activar el Pla d'actuació municipal per pandèmies i comunicar-ho al CECAT. ➤ Constituir el Comitè d'emergències municipal (veure ordre de trucades a la fitxa del CRA) i habilitar el CECOPAL. Activar els grups locals d'actuació. ➤ Seguiment de la situació: <ul style="list-style-type: none"> ○ Comunicats del CECAT ○ Informació del Departament de Salut ➤ Iniciar el seguiment dels paràmetres que permeten avaluar la perillositat de la pandèmia (p. ex., grups de població de risc, vector de transmissió, etc.) i la seva evolució (p. ex., indicadors nous) per analitzar si s'està produint impacte social o afectació als serveis essencials. ➤ Preveure les necessitats que hi pot haver en cas d'agreujament de la situació i activació del Pla en fase d'alerta, sobretot les que tenen a veure amb l'impacte en els col·lectius vulnerables i els serveis bàsics. ➤ Identificar els diferents col·lectius vulnerables i els serveis bàsics d'acord amb els paràmetres de la pandèmia. ➤ Conèixer els mitjans i recursos del municipi. ➤ Preveure si caldrà reforçar els serveis socials d'atenció a col·lectius especialment vulnerables des del punt de vista sanitari i que, a més, es trobin en una situació que els faci encara més vulnerable (gent gran que visqui sola, persones en risc d'exclusió social, etc.). ➤ Preveure procediments d'informació i alerta a la població en coordinació amb els previstos en aquest Pla, parant particular atenció als elements especialment vulnerables.
ALERTA EMERGÈNCIA	<ul style="list-style-type: none"> ➤ Detectar les situacions de vulnerabilitat que requereixin intervenció o suport, per tal de gestionar-les en funció dels mitjans i recursos del municipi o bé transmetre la necessitat de gestionar-les a través del CECAT. ➤ Detectar interrupcions de serveis bàsics o situacions que puguin conduir a interrompre aquests serveis, per tal de gestionar-les en funció dels mitjans i recursos del municipi o bé transmetre la necessitat de gestionar-les a través del CECAT. ➤ Informar el CECAT de la situació en la qual es troben els serveis essencials del municipi, incloent-hi la prestació dels subministraments bàsics. ➤ Detectar la manca de disponibilitat present o a curt termini de productes bàsics i gestionar-ne la disponibilitat en funció dels mitjans i recursos del municipi o bé transmetre la necessitat de gestionar-ho a través del CECAT. ➤ Informar la població en general. Dirigir i coordinar, en el terme municipal, les actuacions adreçades a informar i protegir la població, en contacte permanent amb el Comitè de Direcció del Pla especial d'emergències de la Generalitat de Catalunya. ➤ Aplicar la normativa vigent i els plans sectorials corresponents en relació amb les activitats de pública concurrència (festivals, fires, esports massius, etc). ➤ Determinar les instal·lacions que poden veure afectada la seva activitat a causa de la pandèmia. El municipi ha de vetllar per tal que aquestes instal·lacions disposin d'un pla d'autoprotecció (PAU) que prevegi aquests supòsits i les actuacions internes que caldria fer.

	<ul style="list-style-type: none">➤ Facilitar la identificació d'instal·lacions que puguin actuar com a centres de vacunació o espais d'aïllament de població.➤ Catalogar els mitjans i recursos específics per a la posada en pràctica de les actuacions previstes.➤ Organitzar el voluntariat ocasional municipal.
--	--

4.1.3. Avisos: organització, sistemes i recorreguts d'avís

AVISOS: ORGANITZACIÓ, SISTEMES I RECORREGUTS D'AVÍS			
	RESPONSABLE	MITJANS	DESTINATARIS
RISC TERRITORIAL BÀSIC			
RISC INCENDI FORESTAL			
RISC D'INUNDACIONS	Alcalde/ssa amb el suport per executar aquestes tasques del GRUP LOCAL D'AVISOS A LA POBLACIÓ:	- Telefonia.	Elements vulnerables
RISC NEVADES		- Grup de Whatsapp municipal i veïnal-	
		- Pàgina web: www.sanauja.cat	
		- "X" @ajsanauja	
		- Instagram: @ajuntament_de_sanauja	
		Facebook: https://www.facebook.com/ajuntamentsanauja/?locale=ca_ES	
RISC SÍSMIC			
RISC VENT			
RISC PER PANDÈMIA			

Els pocs recursos municipals fa que no s'estableixin rutes d'avís físiques amb vehicles. No es disposa de mitjans per aquesta finalitat.

4.1.4. Procediments de relació i d'integració amb els plans d'àmbits superior

El pla de protecció civil preveu la integració i coordinació amb altres plans d'àmbit superior que es poguessin activar de forma simultània amb el pla. Aquesta coordinació es reflecteix, bàsicament, en els següents aspectes:

Fase emergència	Responsable	Acció	Mitjà
Inici	Alcalde o persona que delegui	Comunicar activació del Pla al CECAT	Telèfon, Correu electrònic o Xarxa Rescat
Durant	CRA o coordinador municipal	Sol·licitud d'ajuda externa, si escau al 112	Telèfon
Durant	Alcalde o persona que delegui	Intercanvi informació amb el CECAT	Telèfon, Correu electrònic o Xarxa Rescat
Durant	Grups locals d'actuació	Col·laboració amb cossos d'emergència	Presencialment
Fi	Alcalde o persona que delegui	Comunicar desactivació Pla al CECAT	Telèfon, Correu electrònic o Xarxa Rescat

4.2. Mesures de protecció a la població

4.2.1. Execució de l'evacuació

L'evacuació consisteix a desplaçar la població afectada a una zona segura.

La responsabilitat de donar l'ordre d'evacuació recau en l'alcalde. Quan un pla especial de la Generalitat està activat, aquesta responsabilitat recau en última instància en la direcció del Pla especial.

Cal tenir en compte que l'evacuació és una mesura aplicable dins del municipi, sempre i quan les condicions per realitzar-la siguin adients i no es posi en perill la població. A més, l'execució de l'evacuació caldrà que s'informi i es demani assessorament al cap del grup d'intervenció (Bombers) al CCA i al CECAT.

Així, per l'execució de l'evacuació s'han de tenir en compte els paràmetres següents:

- Zones possiblement afectades pels riscos previstos.
- Temps o moments en què es produeixen els riscos.
- Recorreguts i estat dels recorreguts d'evacuació.

Si la combinació d'aquestes variables permet executar una evacuació de la població (afectada) de forma segura, s'ha de procedir a realitzar aquesta evacuació, emprant els mitjans i mecanismes dels què disposa el municipi:

Telefonia (fixa i mòbil) i xarxes socials.

- Grup municipal de Whatsapp.
- Trucada personal, a través del grup local d'avís a la població.
- Ús de les xarxes socials de l'ajuntament: web, Facebook, X i Instagram.

Els missatges han de ser clars i concisos, especificant sempre les tres pautes imprescindibles per emetre un missatge adequat a la població:

- Acció a realitzar: Evacuació.
- Lloc o direcció cap a la qual s'ha d'evacuar.
- Fer entendre que és urgent: realitzar evacuació amb celeritat, però sense perdre la calma.

Segons els riscos identificats en el municipi, es considera la mesura d'evacuació com a mesura adequada en cas que tinguin lloc les emergències següents:

- Ventades: en les zones que puguin presentar risc per a la població (parcs, jardins, zones obertes, etc.).
- Incendis forestals: en les zones i els seus voltants afectades per l'incendi, en especial zones amb massa forestal. Cal tenir en compte que, segons el que hi ha establert al pla INFOCAT, la mesura més adequada davant d'un incendi forestal és el confinament, tret que les autoritats competents ordenin l'evacuació.
- Nevades: en els edificis en mal estat i en les zones que puguin presentar risc per a la població o habitatges o sectors de població que poden veure's aïllats.
- Moviments sísmics: zones potencialment perilloses que amenacin ruïna.
- Inundacions: Especialment si són habitatges o equipaments afectats per risc d'inundació i la població no s'hi pot confinar en plantes superiors.

4.2.2. Zones d'allunyament

L'allunyament consisteix a desplaçar la població afectada a una zona segura de forma temporal.

Les zones d'allunyament són les zones crítiques en cas que es produeixi una emergència i que s'han de desallotjar, si el procediment és el d'evacuació, o que, en cas de que la població es trobi fora d'aquestes zones, cal procurar que no es traspassin ni es produeixin fluxos entrants de persones cap aquestes zones, a banda dels possibles grups especialitzats en emergències que hi hagin d'actuar.

Segons els riscos identificats al municipi, les zones d'allunyament per a diversos riscos són les següents:

- Ventades: en les zones que puguin presentar risc per a la població (parcs, jardins, zones obertes, etc..).
- Glaçades: els vials que puguin presentar risc per a la població (especialment els vials que comuniquen amb els nuclis del municipi) que transcorren per zones d'obaga i amb fort pendent.
- Incendis forestals: en les zones i els seus voltants afectades per l'incendi (a menys de 500m de l'àrea d'afectació), en especial zones amb massa forestal. Cal tenir en compte que, segons el que hi ha establert al pla INFOCAT, la mesura més adequada davant d'un incendi forestal és el confinament, tret que les autoritats competents ordenin l'evacuació.
- Nevades: en els edificis en mal estat i en les zones que puguin presentar risc per a la població (zones amb gran acumulació de neu) o que poden ser perilloses per la seva circulació, especialment zones d'obaga i amb fort pendent.
- Moviments sísmics: zones potencialment perilloses que amenacin ruïna.
- Inundacions: Especialment els vials municipals que travessen la Riera de Sanaüja.

4.2.3. Pautes de confinament

El confinament consisteix en refugiar-se, tancar totes les obertures i entrades de les edificacions (portes, persianes, porticons) i situar-se al més lluny possible de l'origen del risc.

Com a norma general, el confinament és la mesura més segura tret que les autoritats valorin altres indicacions.

Existeixen diferents tipus d'emergència que poden requerir una acció de confinament temporal de la població, com poden ser:

- Situació d'emergència que faci que la gent estigui en perill si surt al carrer en lloc de quedar-se al interior de l'edifici (presència de fums o núvol tòxic).

Els aspectes a tenir en compte per determinar un lloc de confinament són els següents:

- Que sigui un lloc tancat.
- Cal minimitzar el bescanvi d'aire amb l'exterior (per exemple un pati obert o un vehicle no
- Són llocs adequats per al confinament).
- En aquest lloc cal que les finestres estiguin tancades i millor tancar les portes i refugiar-se en els locals més interiors. Si les finestres tenen persianes, millor abaixar-les. Per millorar l'ajust de les finestres i portes es pot posar cinta adhesiva al llarg de totes les juntes.
- Si el lloc de confinament disposa de ventilació, aire condicionat o sistemes que intercanviïn aire amb l'exterior, cal aturar-los.

Si es compleixen aquestes condicions es pot executar el confinament de la població (afectada), emprant els mitjans i mecanismes dels què disposa el municipi:

- Telefonia fixa i mòbil.
- Grup municipal i grup de Whatsapp municipal.

- Personalment, a través del grup local d'avisos a la població.
- Ús de les xarxes socials de l'ajuntament: web, Facebook, X, i Instagram.

Els missatges han de ser clars i concisos, especificant sempre les tres pautes imprescindibles per emetre un missatge adequat a la població:

- Acció a realitzar: Confinament

A l'Annex 2 s'inclou un model de comunicat per a l'ordre de confinament.

Segons els riscos identificats al municipi, es considera la mesura de confinament com a mesura adequada en cas que tinguin lloc les emergències següents:

- Fort vent: en casos excepcionals, per risc de caiguda de materials des d'una alçada considerable o caiguda de branques o arbres .
- Onades de calor i de fred: en casos excepcionals, durant l'horari de major temperatura a l'estiu o quan se supera el percentil 98 de la temperatura màxima diària del període d'estiu i la mínima diària del període hivernal, a **Sanaüja** aquestes temperatures estan establertes en:
 - **Estiu: 39,4 °C**
 - **Hivern: -5,9 °C**
- Incendis forestals: en cas de no poder sortir de la zona afectada per l'incendi, per tal de protegir-se del fum i de les flames, a l'espera d'un rescat.
- Nevades: en casos excepcionals de fortes nevades.
- Moviments sísmics: en cas de que no sigui possible sortir de la zona afectada i a l'espera d'un rescat.

4.2.4. Control d'accessos

L'objectiu del control d'accessos és impedir que persones i vehicles aliens a la gestió de l'emergència puguin entrar en la zona de risc. D'aquesta manera s'impedeix que aquestes persones es posin en perill i es garanteix que no destorben els grups actuant a la zona de risc. Pot ser necessari, en el seu cas, el control i l'ordenació del trànsit en les zones adjacents, amb l'objecte de facilitar l'arribada de nous recursos.

S'estableix control d'accessos als punts següents:

Pla Especial	Observacions
INFOCAT	<ul style="list-style-type: none"> - Al ser emergències que poden afectar molt abast territorial i que segons l'inici del foc pot haver múltiples combinacions d'accedir-hi a la zona d'afectació (camins), aquest municipi no té mitjans humans ni tècnics per a poder a terme aquestes accions. - Caldrà el suport del Grup d'Ordre establert en els Plans Especials de la Generalitat: Mossos d'Esquadra.
NEUCAT	<ul style="list-style-type: none"> - Amb l'ajut de voluntariat ocasional, coordinats pel Cap del grup local d'intervenció, procedirà a tallar el trànsit (mitjançant tanques i senyals), en aquells punts que poden esdevenir un risc per a la població, com poden ser: <ul style="list-style-type: none"> ▪ Carrers en el interior dels nuclis amb pendent que poden ser un risc i/o provocar incidències a conductors de vehicles (veure cartografia).

	<ul style="list-style-type: none"> ▪ Vials municipals asfaltats que poden ser un risc (veure cartografia). - Si no fos possible caldrà el suport del Grup d'Ordre establert en els Plans Especials de la Generalitat: Mossos d'Esquadra.
SISMICAT	<ul style="list-style-type: none"> - Amb l'ajut de voluntariat ocasional, coordinats pel Cap del grup local d'intervenció, procedirà a tallar el trànsit (mitjançant tanques i senyals), en aquells punts que poden esdevenir un risc per a la població, com poden ser: <ul style="list-style-type: none"> ▪ Zones amb edificis amb esquerdes visibles. ▪ Zones amb edificis on els elements que sobresurten de la façana (balcons, terrasses, tribunes, elements decoratius, ampits...) o altres elements de la coberta (teules, baixants...) hagi risc de desprendiment o que s'hagi després algun d'aquests elements. - Començar a iniciar tasques de neteja i de retirada d'objectes: <ul style="list-style-type: none"> ▪ En cas d'objectes pesats: empreses amb maquinària pesada que treballen pel municipi. - Si no fos possible caldrà el suport del Grup d'Ordre establert en els Plans Especials de la Generalitat: Mossos d'Esquadra.
VENTCAT	<ul style="list-style-type: none"> - Amb l'ajut de voluntariat ocasional, coordinats pel Cap del grup local d'intervenció, procedirà a tallar el trànsit (mitjançant tanques i senyals), en aquells punts que poden esdevenir un risc per a la població. - Començar a iniciar tasques de neteja i de retirada d'objectes: <ul style="list-style-type: none"> ▪ Intervenció amb el personal i recursos municipals i la col·laboració de l'ADF amb l'ajuda dels mitjans propis (motosserres). ▪ En cas d'objectes pesats: empreses amb maquinària pesada que treballen pel municipi. - Si no fos possible caldrà el suport del Grup d'Ordre establert en els Plans Especials de la Generalitat: Mossos d'Esquadra.

Plans Territorials	Observacions
En totes aquelles emergències que tenen cabuda en el Pla PROCICAT	<ul style="list-style-type: none"> - Si afecta a edificis o punts concrets, Amb l'ajut de voluntariat ocasional, coordinats pels responsables dels nuclis, s'iniciaran les tasques de senyalització i/o abalisament de la zona afectada. - Si no fos possible caldrà el suport del Grup d'Ordre establert en els Pla PROCICAT de la Generalitat: Mossos d'Esquadra.

*El municipi no disposa de Policia Local. Per tant els controls d'accessos es realitzaran segons les possibilitats del municipi i encarades principalment en la senyalització dels riscos afectats, el tancament d'accessos a zones no segures...mitjançant tanques i abalisament en cinta de la zona, per part de dels responsables de cadascun dels nuclis (**Grup local d'avisos a la població**).*

4.3. Centres d'acollida. Tipologia

CENTRES D'ACOLLIDA. TIPOLOGIA									
CODI	NOM I TIPUS	RESPONSABLE	ADREÇA	CAPACITAT	LLITS	CALEFACCIÓ	DUTXES AMB AIGUA CALENTA	CUINA	AFECTACIÓ PER RISC
CA01	Casal de la Gent Gran		C. Bassal, 24	25	-	✓	Dutxes NO Aigua calenta Sí	-	Pandèmies
CA02	Alberg Municipal		C. Baixada del Centre	25	-	✓	✓	✓	Pandèmies

CA-01 pot funcionar com a *Refugi Climàtic* en el cas d'Onada de Calor.


* *El municipi no disposa cap equipament municipal amb llits.*

DUPROCIM

DOCUMENT ÚNIC DE PROTECCIÓ CIVIL MUNICIPAL

DOCUMENT 5 FITXES D'ACTUACIÓ

AJUNTAMENT DE SANAÜJA



FITXA D'ACTUACIÓ PEL CENTRE RECEPTOR D'ALARMES (CRA) - (FITXA-1)

TIPUS D'EMERGÈNCIA	ALERTA	EMERGÈNCIA	Instruccions específiques
General	Rebre l'avís d'emergència i compilar tota la informació possible.		
	Realitzar els avisos necessaris per tal d'activar l'ajuda externa, si escau: bombers, serveis sanitaris d'urgència, etc.		Trucada al 112 i als serveis necessaris.
	En cas que el Pla s'activi de manera formal, ha d'avisar als membres del Consell Assessor i el Gabinet d'Informació.		
	Verificar avís.	Mantenir comunicació amb l'ajuda externa.	
	Activar el pla de comunicació amb aquest ordre de trucades:		
	1r CECAT 2n Coordinador municipal d'emergències 3r Cap del Grup local d'ordre i d'avisos a la població 4t Cap del Grup local d'intervenció 5è Cap del Grup local logístic i d'acollida 6è Consell Assessor 7è Gabinet d'Informació 8è Representant municipal al Pla de la Generalitat que correspongui.		Es notifica l'alerta i si cal, es confirma després d'avaluar la situació.
	Mantenir informat puntualment al coordinador municipal de l'emergència		Notificació mitjançant trucada d'emergències.
	Comunicar el fi de l'emergència a totes les entitats notificades.		Notificació mitjançant trucada telefònica.
		Seguir el mateix ordre d'avisos al pla de comunicació.	

FITXA D'ACTUACIÓ PER A L'ALCALDE / RESPONSABLE MUNICIPAL DE L'EMERGÈNCIA - (FITXA-2)

TIPUS D'EMERGÈNCIA	Funcions
General	Mantenir-se informat sobre la situació a través del coordinador Municipal de l'Emergència.
	Activar el Pla municipal d'emergències.
	Decidir el canvi de nivell d'activació del Pla, si escau.
	Constituir el CECOPAL i convocar el Comitè Municipal d'Emergències a través del CRA.
	Prendre mesures preventives, si escau. Ordenar: - Avisos a la població, especialment als elements vulnerables. - Tasques d'evacuació i acollida.
	Requerir a les entitats privades i als particulars la col·laboració necessària.
	Desactivar el Pla Municipal-

FITXA D'ACTUACIÓ PEL COORDINADOR MUNICIPAL DE L'EMERGÈNCIA - (FITXA-3)

TIPUS D'EMERGÈNCIA	ALERTA	EMERGÈNCIA	Instruccions específiques
General	Rebre l'avís d'emergència del CRA.		
	Avisar a l'alcalde i mantenir el contacte.		Trucar a l'alcalde, fer una valoració inicial i en cas d'activar-se el Pla, comunicar-ho al CECAT i al CRA.
	Fer el seguiment de l'emergència i coordinar els diferents serveis municipals.		
	Confirmar que s'ha avisat al 112.		Verificar amb el CRA.
	Donar les ordres d'activació del grup local d'avisos a la població, Consell Assessor i Gabinet d'Informació.	Donar les ordres d'activació de tots els grups d'emergència.	Directament o a través del CRA.
	Coordinar l'execució de les accions per controlar l'emergència.		Directament o a través del CRA.
	Confirmar que s'ha fet la notificació de l'emergència al CECAT.		Directament o a través del CRA.
	Proposar a l'alcalde un canvi del nivell d'activació.		Amb el CECOPAL.
	Controlar les operacions de mitigació de l'emergència i d'informació.		
	Confirmar la fi de l'emergència i la seva comunicació interna i externa.		Directament o a través del CRA.

FITXA D'ACTUACIÓ PER AL CAP DEL GRUP LOCAL D'ORDRE I D'AVISOS A LA POBLACIÓ - (FITXA-4)

TIPUS D'EMERGÈNCIA	Funcions
General	Mantenir-se localitzable al telèfon per si se'l requereix.
	Fer el seguiment de l'evolució de l'emergència
	Dirigir-se al CECOPAL quan el convoquin.
	Mantenir informat al COORDINADOR MUNICIPAL.
	Funcions d'avisos a la població:
	Vetllar per que es realitzin les comunicacions a població (telefònicament, rutes d'avís,...) segons indicacions de l'ALCALDE.

Al no disposar de policia local, no s'estableixen funcions d'ordre.

No obstant, en la mesura que sigui possible i segons recursos i disponibilitat, es podrà establir una primera senyalització de riscos (accessos a zones no segures mitjançant tanques o altres sistemes), per impedir l'accés a persones no autoritzades o per la seva seguretat.

FITXA D'ACTUACIÓ PER AL CAP DEL GRUP LOCAL DE LOGÍSTICA I ACOLLIDA - (FITXA-5)

TIPUS D'EMERGÈNCIA	Funcions
General	Mantenir-se localitzable al telèfon per si se'l requereix.
	Vetllar per la provisió d'avituellaments o altres recursos a petició de l'ALCALDE.
	<p>En cas d'evacuacions:</p> <ul style="list-style-type: none"> ○ Establir lloc d'acollida d'acord amb el nombre de persones a acollir i d'acord amb el CAP DE GRUP D'ORDRE I D'AVISOS i ALCALDE. ○ Donar instruccions al grup d'acollida perquè prepari l'espai. ○ Donar instruccions al grup logístic perquè prepari avituallaments. ○ Assegurar que es designa una persona per portar el registre de persones acollides. ○ Vetllar per si existeixen necessitats mèdiques o farmacèutiques en el lloc d'acollida i sol·licitar suport a través del 112. <p>En cas de nevades:</p> <ul style="list-style-type: none"> ○ De manera preventiva comprovar la disponibilitat de fundents en el municipi. ○ Repartiment dels fundents en els punts de distribució de fundents (Magatzem Municipal de "La Fàbrica de Pintures"). ○ Organitzar i coordinar les tasques de treball amb els voluntaris ocasionals (veïns amb tractors i abonadores) per l'espargiment dels fundents al terme municipal.
	En cas de detectar altres necessitats no disponibles en el municipi, comunicar-ho al COORDINADOR MUNICIPAL.
	Assegurar la correcta gestió de voluntaris ocasionals (registre, assignar responsable,...).
	Dirigir-se al CECOPAL quan el convoquin.
	Mantenir informat al COORDINADOR MUNICIPAL.

FITXA D'ACTUACIÓ PER AL CAP DEL GABINET D'INFORMACIÓ - (FITXA-6)

TIPUS D'EMERGÈNCIA	Funcions
General	Ha de contactar amb l'alcalde. Ha de demanar-li informació i instruccions. Si l'alcalde constitueix el CECOPAL, ha de desplaçar-s'hi.
	Ha de centralitzar, coordinar i preparar la informació que rep del Comitè d'Emergència, sobre l'emergència i facilitar-la a la població, als grups actuants o a d'altres administracions a través dels mitjans de comunicació.
	Ha de difondre les ordres, informació i consells d'autoprotecció adequats a la població durant la situació de risc. https://interior.gencat.cat/ca/arees_dactuacio/proteccio_civil/consells_autoproteccio_emergencia/ http://www.ccsegarra.cat/serveis-a-les-persones/proteccio-civil

FITXA D'ACTUACIÓ PER AL CAP DEL GRUP LOCAL D'INTERVENCIÓ - (FITXA-7)

TIPUS D'EMERGÈNCIA	Funcions
Incendi forestal	Mantenir-se localitzable al telèfon per si se'l requereix.
	Informar als voluntaris de l'ADF de la situació d'alerta.
	Fer d'enllaç entre CECOPAL i ADF.
	Dirigir-se al CECOPAL quan el convoquin.
	Organitzar relleus quan sigui necessari.
	En cas que requereixin avituallaments, comunicar-ho al CAP DE GRUP LOGÍSTIC.
Mantenir informat al COORDINADOR MUNICIPAL.	

FITXA D'ACTUACIÓ PER AL REPRESENTANT MUNICIPAL AL CECAT - (FITXA-8)


TIPUS D'EMERGÈNCIA	Funcions
General	Mantenir-se localitzable al telèfon per si se'l requereix.
	Si ho requereix el DIRECTOR DEL PLA AUTONÒMIC, desplaçar-se al CECAT o mantenir-s'hi en comunicació.
	Incorporar-se al CECAT com part del CONSELL ASSESSOR del PLA AUTONÒMIC.
	Mantenir comunicacions entre CECOPAL i Consell Assessor del PLA AUTONÒMIC.

DUPROCIM

DOCUMENT ÚNIC DE PROTECCIÓ CIVIL MUNICIPAL

DOCUMENT 6
DIRECTORI TELEFÒNIC I CATÀLEG DE
MITJANS I RECURSOS

AJUNTAMENT DE SANAÜJA



6.1. Directori telefònic

6.1.1. Organigrama municipal de l'emergència

ORGANIGRAMA MUNICIPAL DE L'EMERGÈNCIA			
CÀRREC OPERATIU	CÀRREC HABITUAL	NOM I COGNOMS	TELÈFON
Centre Receptor d'Alarmes	Ajuntament		
	Alcaldessa		
Alcalde/ssa	Alcaldessa		
Substitut	Tinent d'alcalde		
Coordinador municipal de l'emergència	Tinent d'alcalde		
Cap del Grup local d'Ordre i d'avisos a la població	Regidora		
Cap del Grup local logístic	Regidora		
Cap del Grup local d'acollida	Tinent d'alcalde		
Cap del Gabinet d'informació	Regidora		
Substitut	Personal administratiu de l'ajuntament		
Cap del Grup local d'intervenció	Per incendis: ADF "la Canaleta"		
	Per la resta d'emergències: Gestió del Voluntariat ocasional		
Representant municipal al CECAT	Alcaldessa		

COMPOSICIÓ DELS GRUPS:

Grup d'Intervenció Local

- L'ADF de la Canaleta està formada per 1 municipi: Sanaüja

La disponibilitat del seu voluntariat és variable, però, el personal "operatiu" de l'ADF, en aquest municipi és de 4 voluntaris operatius.

L'activació a un servei la realitzen mitjançant trucada al Control Central de Torreferrussa.

Gabinet d'Informació:

- L'OAC de l'ajuntament consta de 2 treballadores.

Grup Local Logístic i d'Acollida:

- Es disposa d'1 agutzil / Peó

6.1.2. Registre del voluntariat Ocasional que col·labora amb el municipi

Els voluntaris ocasionals estan formats pels veïns que col·laboren amb el municipi aportant mitjans propis en cas de necessitat.

LLISTAT DE VOLUNTARIS OCASIONALS DEL MUNICIPI		
POBLACIÓ	NOM I COGNOMS	TELÈFON

6.1.3. Centres de coordinació i serveis d'emergència

CENTRES DE COORDINACIÓ I SERVEIS D'EMERGÈNCIA		
SERVEI	TELÈFON	CORREU ELECTRÒNIC
112	112 SMS per a sords: 679 436 200 FAX per a sords: 900 500 112	
CECAT		
CRA (Ajuntament / Tel. Mòbil alcalde)	Ajuntament: 973476008	ajuntament@sanauja.ddl.net
CECOPAL (Ajuntament)	Ajuntament: 973476008	ajuntament@sanauja.ddl.net
⁴ CCEC (Centre de Coordinació d'Emergències Comarcal)	973531300	consell@ccsegarra.cat
CCAC dels PAU del municipi	-	-

⁴ La Llei 4/1997, de 20 de maig, de Protecció Civil de Catalunya, descriu en els articles 17, 26, 50 i 51 les competències en matèria de protecció civil de les comarques i dels consells comarcals com poden ser tasques de suport i assistència en la planificació així com la possibilitat de crear i mantenir un centre de coordinació d'emergències comarcals (CCEC) per delegació expressa dels municipis interessats.

Funcions:

- Fer el seguiment de l'emergència.
- Canalitzar tota la informació possible, tant la interna, la que es generi dins la comarca, com l'exterior.
- Coordinació i direcció de les accions determinades en el Pla d'Assistència i Suport (PAS).
- Mantenir contacte directe amb el Centre de Coordinació d'Emergències de Catalunya (CECAT).
- Mantenir contacte directe amb els diferents grups d'actuants i operatius destacats a la Segarra.
- Mantenir contacte directe amb els ajuntaments afectats i prestar l'assessorament necessari en l'activació i desactivació del Pla municipal (PAM).
- Obtenir informació per saber l'abast de la situació.
- Donar suport i assistència als demés grups operatius establerts a la comarca a partir de la facilitació / tramesa de cartografia específica dels PAM, directoris telefònics, etc.

Recursos:

- Terminals xarxa RESCAT.
- Telefonía mòbil.
- Grup de Whatsapp comarcal.
- Cartografia comarcal i municipal.

6.1.4. Xarxa RESCAT

XARXA RESCAT			
EMISSORA	NÚMERO ISSI	CANAL MUNICIPAL	CANAL COMARCAL
1	7519101	624	188
2	7519102		

6.1.5. Grup de Protecció Civil de WhatsApp comarcal

Aquest grup el gestiona el Servei de Protecció Civil del CC de la Segarra i l'integren els alcaldes/ses de la Segarra; regidors/res de protecció civil; agutzils municipals.

L'**alcalde/sa** està integrat en el grup de WhatsApp de responsables de protecció civil municipals, administrat pel servei de protecció civil del **Consell Comarcal de la Segarra**, per la tramesa d'informació en temps reals d'emergències que puguin afectar a la comarca i permetre el traspàs d'informació entre municipis veïns.

6.1.6. Centres d'acollida

CENTRES D'ACOLLIDA			
CODI	NOM	ADREÇA	TELÈFON
CA01	Casal de la Gent Gran	Pl. Major, 2 (Planta 1)	
CA02	Alberg Municipal	C. Baixada del Centre	

6.1.7. Mitjans de comunicació

MITJANS DE COMUNICACIÓ MUNICIPALS		
DESCRIPCIÓ	LOCALITZACIÓ	TELÈFONS
Web	www.sanauja.cat	-
Instagram	@ajuntament_de_sanauja	-
X	@ajsanauja	-
Facebook	https://www.facebook.com/ajuntamentsanauja/?locale=ca_ES	-

MITJANS DE COMUNICACIÓ GENERALÍSTICS		
DESCRIPCIÓ	LOCALITZACIÓ	TELÈFONS
Catalunya Ràdio / Catalunya Informació	Delegació a Lleida	973 260 999 973 260 977
Ràdio Nacional d'Espanya	Delegació a Lleida	973 280 740
El Segre	Delegació Segarra-Urgell	973 310 414
La Mañana	Redacció Lleida	973 001 140
La Veu de la Segarra	Redacció Cervera	973 531 266

6.1.8. Municipis veïns

MUNICIPIS VEÏNS		
NOM MUNICIPI	TELÈFON AJUNTAMENT	TELÈFON POLICIA LOCAL
Torrefeta i Florejacs	973 520 184 973 520 286	No disposa de PL
Biosca	973 473 241	No disposa de PL
Massoteres	973 551 426	No disposa de PL
Vilanova de l'Aguda	973 460 927	No disposa de PL

Pinell del Solsonès	973 480 300	No disposa de PL
---------------------	-------------	------------------

6.1.9. Elements vulnerables (EV)

EV_NUM	EV_NOM	EV_ÚS	COORD_X_UTM	COORD_Y_UTM	SOC de BOMBERS	SECTOR	ONADA C/F	CONCENTRACIÓ DE PERSONES	INFOCAT	INUNCAT	NEUCAT	SISMICAT	VENTCAT	PANDEMIES
1	Zona esportiva	Esportiu	359648	4637248	22 AW 15	B Sanaüja	menys piscina			menys piscina				
2	Mallola Pàdel	Esportiu	359254	4636835	22 AW 20	B Sanaüja								
3	Llar d'Infants	Educatiu	359693	4637283	22 AW 15	B Sanaüja								
4	Escola de Sanaüja	Educatiu	359727	4637284	22 AW 15	B Sanaüja								
5	Festa Major (activitats diürnes)	Activitat esporàdica	359821	4637421	22 AW 15	B Sanaüja								
6	Concert de la Festa Major d'Estiu	Activitat esporàdica	359821	4637421	22 AW 15	B Sanaüja								
7	Castell de Focs de la Festa Major d'Estiu	Activitat esporàdica	359774	4637610	26 AW 15	B Sanaüja								
8	Correfoc de la Festa Major de Sanaüja	Activitat esporàdica	359661	4637307	22 AW 15	B Sanaüja								
9	Revetlla de Sant Joan a les Piscines	Activitat esporàdica	359648	4637248	22 AW 15	B Sanaüja								
10	Cursa de muntanya "Alta Segarra"	Activitat esporàdica esportiva	359821	4637421	Varis	A i B								
11	Cal Catí	Habitatge aïllat de 2a residència	359307	4638951	22 AW 05	A								
12	Masia Blanca	Habitatge aïllat de 1a residència	359120	4638491	22 AW 10	A								
13	Masia Negra	Habitatge aïllat de 2a residència	358496	4638439	22 AW 09	A								
14	Cal Alsedà	Habitatge aïllat de 1a residència	359226	4636872	22 AW 15	A								
15	La Mallola	Restaurant i habitatge aïllat de 1a residència	359282	4636835	22 AW 15	A								
16	Casa Xoriguera	Habitatge aïllat de 2a residència	358973	4636539	22 AW 20	A								
17	Mas Mirambell	Habitatge aïllat de 2a residència	357216	4636543	22 AW 18	A								
18	Molí del Corb / Cal Cano	Habitatge aïllat de 2a residència	360243	4637807	23 AW 11	B								

EV_NUM	EV_NOM	EV_ÚS	COORD_X_UTM	COORD_Y_UTM	SOC de BOMBERS	SECTOR	ONADA C/F	CONCENTRACIÓ DE PERSONES	INFOCAT	INUNCAT	NEUCAT	SISMICAT	VENTCAT	PANDEMIES
19	Cal Mario	Habitatge aïllat de 2a residència	360192	4637781	23 AW 11	B								
20	Mas de la Baixa	Habitatge aïllat de 2a residència	361641	4637864	23 AW 07	B								
21	Torre Combelles	Restaurant	360354	4636031	23 AW 16	B								
22	Mas Pinyol	Habitatge aïllat de 2a residència	356534	4635418	22 AW 22	C								
23	Mas Camats	Habitatge aïllat de 2a residència	357995	4634406	23 AX 04	C								
24	Les Torres del Riu	Habitatge aïllat de 1a residència	358577	4634025	22 AX 04	C								
25	Mas Piquer	Habitatge aïllat de 2a residència	359417	4632948	22 AX 10	D								
26	Font de Ferro	Zona d'esbarjo	360284	4637717	23 AW 11	B								
27	Puig-arner	Nucli aïllat	359861	4633394	22 AX 10	D								
28	Horts de Biscarri	Horts	360855	4638610	23 AW 06	B Riera de Sanaüja								
29	Consultori Mèdic	Sanitari	359727	4637360	22 AW 15	B Sanaüja								
30	Granja Geneí	Explotació ramadera	360560	4638389	24 AW 06	B Riera de Sanaüja								
31	Horts de Sanaüja	Horts	360071	4637673	22 AW 10 22 AW 15 23 AW 11	B Riera de Sanaüja								
32	Sanaüja	Zona urbana	359943	4637394	22 AW 15	B Riera de Sanaüja								
33	Magatzem ADF / Municipal	Industrial	359698	4637173	22 AW 15	B Riera de Sanaüja								
34	Granja Manel Jounou	Explotació ramadera	359672	4637169	22 AW 15	B Riera de Sanaüja								
35	Cal Gibal	Explotació ramadera	359595	4637117	22 AW 15	B Riera de Sanaüja								
36	Habitatge Joan Baró	Habitatge aïllat de 1a residència	359549	4637067	22 AW 15	B								



EV_NUM	EV_NOM	EV_ÚS	COORD_X_UTM	COORD_Y_UTM	SOC de BOMBERS	SECTOR	ONADA C/F	CONCENTRACIÓ DE PERSONES	INFOCAT	INUNCAT	NEUCAT	SISMICAT	VENTCAT	PANDEMIES
		i Explotació ramadera				Riera de Sanaüja								
37	Habitatge Rafael Cinca	Habitatge aïllat de 1a residència i Explotació ramadera	359503	4637051	22 AW 15	B Riera de Sanaüja								
38	Taller Mecànic Solsona	Habitatge aïllat de 1a residència i Local comercial	359436	4636902	22 AW 15	B Riera de Sanaüja								
39	Cal López	Habitatge aïllat de 1a residència	359397	4637011	22 AW 15	B Riera de Sanaüja								
40	Urbanització "La Plana"	Zona urbana	359599	4637399	23 AW 15	B Clot dels Noguers								
41	Piscines Municipals	Esportiu	359604	4637238	22 AW 15	B Sanaüja								
42	Dipòsit Municipal (vell)	Equipament singular distribució d'aigua	359893	4637592	22 AW 15	B Sanaüja								
43	Dipòsit Municipal (Castell)	Equipament singular distribució d'aigua	359746	4637567	22 AW 10	B								
44	Edifici >5 plantes	Habitatge	359784	4637279	27 AW 15	B Sanaüja								
45	Edifici >5 plantes	Habitatge	359814	463726	27 AW 15	B Sanaüja								
46	Castell de Sanaüja	Equipament singular històric	359798	4637596	22 AW 10	B								
47	Església de Santa Maria	Religiós	359861	4637431	22 AW 15	B Sanaüja								
48	Portal dels Escots	Equipament singular històric	359711	4637434	22 AW 15	B Sanaüja								
49	Pont medieval	Equipament singular històric	359736	4637220	22 AW 15	B Sanaüja								
50	Convent de Santa Maria del Pla	Religiós	359437	4636783	22 AW 20	B Sanaüja								
51	Pg. de Ronda	Zona d'esbarjo	359644	4637288	22 AW 15	B Sanaüja								
52	Pg. del Riu	Zona d'esbarjo	359828	4637220	22 AW 15	B								

EV_NUM	EV_NOM	EV_US	COORD_X_UTM	COORD_Y_UTM	SOC de BOMBERS	SECTOR	ONADA C/F	CONCENTRACIÓ DE PERSONES	INFOCAT	INUNCAT	NEUCAT	SISMICAT	VENTCAT	PANDEMIES
						Sanaüja								
53	La Placeta	Zona d'esbarjo	359731	4637351	22 AW 15	B Sanaüja								
54	Ajuntament	Ajuntament	359730	4637365	22 AW 15	B Sanaüja								
55	Farmàcia Pujol	Sanitari	359724	4637358	22 AW 15	B Sanaüja								
56	Casal de la Gent Gran	Centre cívic	359749	4637332	22 AW 15	B Sanaüja								
57	Alberg Municipal	Allotjament	359903	4637498	22 AW 15	B Sanaüja								
58	Bar Joan	Restauració	359723	4637371	22 AW 15	B Sanaüja								
59	Bar la Volta	Restauració	359831	4637449	22 AW 15	B Sanaüja								
60	Flea Market	Activitat esporàdica	359821	4637421	22 AW 15	B Sanaüja								
61	Trobada de Puntaires	Activitat esporàdica	359821	4637421	22 AW 15	B Sanaüja								
62	Fira del Foc	Activitat esporàdica	359821	4637421	22 AW 15	B Sanaüja								

6.2. Catàleg de mitjans i recursos

6.2.1. Mitjans i recursos de l'ajuntament

MITJANS I RECURSOS DE L'AJUNTAMENT		
NOM	PERSONA DE CONTACTE	DADES DE LOCALITZACIÓ
Emissores Xarxa Rescat (2)	Maria Casoliva Zaldo (Alcaldeessa)	Ajuntament Pl. Bassal, 4
Grup electrogen (1)	Maria Casoliva Zaldo (Alcaldeessa)	Magatzem municipal / ADF C. Convent s/n
Material de senyalització, tanques, llums de senyalització, cinta d'abalisament...	Maria Casoliva Zaldo (Alcaldeessa)	Magatzem municipal / ADF C. Convent s/n

6.2.2. Vehicles municipals

VEHICLES MUNICIPALS				
TIPUS	MATRÍCULA	MARCA I MODEL	DEPARTAMENT	PÀRKING
Vehicle Multifuncional	-	AUSA 120-RMB	Urbanisme i Obres públiques	Magatzem Municipal / ADF C. Convent s/n

6.2.3. Mitjans de l'ADF

Material de l'ADF "la Canaleta" destinat al municipi de Sanaüja. L'ajuntament com a membre integrant de l'ADF, ha de tenir coneixement de la localització i l'estat d'aquells recursos de l'ADF que estiguin dins del seu municipi.

MITJANS ADF				
TIPUS	MATRÍCULA	IDENTIFICACIÓ ADF	MODEL	LOCALITZACIÓ
Cisterna 3.000 l	-	-	GIDAR	Magatzem Municipal / ADF C. Convent s/n
Cisterna 3.000 l	-	-	GIDAR	Magatzem Municipal / ADF C. Convent s/n
Tot Terreny	-	-	Nissan Patrol	Magatzem Municipal / ADF C. Convent s/n

Polidòzer			JYMPA	Magatzem Municipal / ADF C. Convent s/n
Altres materials	Emissores xarxa Lima (80 MHz), caretes de paper amb filtre, ulleres de protecció, lots, moto-serres...			

6.2.4. Xarxa d'hidrants municipal

XARXA D'HIDRANTS MUNICIPAL		
NÚMERO	TIPUS	CARRER
PAH-1	Hidrant columna 1 BCN Ø 70 mm 2 BCN Ø 45 mm	Sanaüja <i>Trav. de Ribelles / C. de les Garrigues</i> X: 359.563,20 / Y: 4.637.354,93
PAH-2	Hidrant columna 1 BCN Ø 70 mm 2 BCN Ø 45 mm	Sanaüja <i>Pg. de Ronda</i> X: 359.650,10 / Y: 4.637.296,62
PAH-3	Hidrant columna 1 BCN Ø 70 mm 2 BCN Ø 45 mm	Sanaüja <i>Pg. de Ronda</i> X: 359.706,84 / Y: 4.637.309,42
PAH-4	Hidrant enterrat 1 BCN Ø 70 mm	Sanaüja <i>C. Major, 4</i> X: 359.830,99 / Y: 4.637.383,60
PAH-5	Hidrant enterrat 2 BCN Ø 70 mm	Sanaüja <i>Pl. Major, 7-8</i> X: 359.847,81 / Y: 4.637.413,29
PAH-6	Hidrant enterrat 2 BCN Ø 70 mm	Sanaüja <i>C. les Valls / C. de l'Aigua</i> X: 359.893,95 / Y: 4.637.427,60
PAH-7	2 Hidrant enterrat BCN Ø 70 mm	Sanaüja <i>C. Morer / Trav. del Centre</i> X: 359.894,18 / Y: 4.637.503,21
PAH-8	Hidrant enterrat 2 BCN Ø 70 mm	Sanaüja <i>C. les Valls</i> X: 359.927,11 / Y: 4.637.546,00
PAH-9	Hidrant enterrat BCN Ø 100 mm	Sanaüja <i>C. Escots</i> X: 359.927,11 / Y: 4.637.546,00
PAH-10	Hidrant enterrat 1 BCN Ø 100 mm	Afores <i>Camí de Sallent (sobreample)</i> X: 359.812,90 / Y: 4.637.449,95
PAH-11	Hidrant enterrat 2 BCN Ø 70 mm	Afores <i>Camí de les Escots (Castell)</i> X: 359.675,74 / Y: 4.637.680,67

<p>PAB-4</p>	<p>Peixera de Sanaüja <i>Riera de Sanaüja</i></p> <p>Sector: B <i>Sanaüja</i></p> <p>SOC: 23AW11</p> <p>UTM: X= 359971 Y= 4637483</p>	<p>Punt d'aigua natural que dependrà del volum d'aigua que transcorri per la Riera de Sanaüja:</p> <p>Apte per mitjans terrestres: motobomba</p>
<p>PAB-5</p>	<p>Peixera del Molí del Cava <i>Riu Llobregós</i></p> <p>Sector: D</p> <p>SOC: 22AX10</p> <p>UTM: X= 359742 Y= 4632924</p>	<p>Punt d'aigua natural que dependrà del volum d'aigua que transcorri pel Riu Llobregós.</p> <p>Apte per mitjans terrestres: motobomba</p>
<p>PAB-6</p>	<p>Camats – Bassa Gran <i>Font de Camats</i></p> <p>Sector: C</p> <p>SOC: 22AX04</p> <p>UTM: X= 358218 Y= 4634818</p>	<p>Punt d'aigua circular d'obra soterrat.</p> <p>Mides: 16 m x 2 m</p> <p>Capacitat: 402 m³ 402.000 l</p> <p>Apte per mitjans terrestres: motobomba</p>
<p>PAB-7</p>	<p>Camats – Bassa Petita <i>Font de Camats</i></p> <p>Sector: C</p> <p>SOC: 22AX04</p> <p>UTM: X= 358219 Y= 4634806</p>	<p>Punt d'aigua circular d'obra soterrat.</p> <p>Mides: 5 m x 1,5 m</p> <p>Capacitat: 30 m³ 30.000 l</p> <p>Apte per mitjans terrestres: motobomba</p>

PAB-8	El Boïgot (PRIVAT)	Punt d'aigua circular metàl·lic revestit amb membrana de butilè Mides: 16 m x 2 m Capacitat: 2.000 m ³ 2.000.000 l Apte per mitjans aeris.
	<i>El Boïgot</i>	
	Sector:	
	C	
	SOC:	
22AX04		
UTM:		
X= 358212 Y= 4634248		

6.2.6. Associacions i grups voluntaris locals

ASSOCIACIONS I GRUPS VOLUNTARIS LOCALS		
NOM	PERSONA DE CONTACTE	DADES DE LOCALITZACIÓ
Agrupació de Defensa Forestal 309 (ADF la Canaleta)	Josep Maria Codina Grifell	
	Josep Maria Alsedà Riera	

6.2.7. Serveis bàsics

SERVEIS BÀSICS		
SERVEI	PERSONA DE CONTACTE	DADES DE LOCALITZACIÓ
Servei d'aigües municipal: EASCS	Ajuntament	973476008
	David Batalla (Cap tècnic d'EASCS)	
Servei d'aigua en alta de la Mancomunitat d'Aigües del Solsonès	-	973482173
Enllumenat públic	Ajuntament	973476008
Llum	Endesa	800 760 706
Telefonia	Movistar	1002
	Vodafone	22123
	Orange	1470

	BonÀrea Telecom	900 899 030 973 551 130 (oficines d'enginyeria)
Gas Butà	REPSOL	900 321 900
	REPSOL – DIBUTASER S.L.	973 310 900 tarrega@dibutaser.com

6.2.8. Serveis públics d'emergències

SERVEIS PÚBLICS D'EMERGÈNCIES		
SERVEI	DADES DE LOCALITZACIÓ	
TELÈFON ÚNIC D'EMERGÈNCIES (24 h)	112	
BOMBERS	Bombers Generalitat	112
	Parc de Bombers de Cervera	
	Parc de Bombers de Torà	
	Parc de Bombers de Guissona	
	Control de Lleida	
MOSSOS D'ESQUADRA	Mossos d'Esquadra	112
	Comissaria de Cervera	
COS D'AGENTS RURALS	Agents Rurals	112
	Control de Lleida	
	Oficina Comarcal DAAM	
	Control Central Torreferrussa	
SISTEMA D'EMERGÈNCIES MÈDIQUES (SEM)	112	

6.2.9. Serveis sanitaris

SERVEIS SANITARIS		
SERVEI	PERSONA DE CONTACTE	DADES DE LOCALITZACIÓ
Consultori Mèdic	-	973476066
CAP de Ponts	-	973461000
HOSPITAL GENERAL D'IGUALADA	-	938075500 938075577 (Urgències)
HOSPITAL UNIVERSITARI ARNAU DE VILANOVA DE LLEIDA	-	973705200 973705322 (Urgències)
HOSPITAL UNIVERSITARI DE SANTA MARIA DE LLEIDA	-	973727222
CATSALUT	-	061

6.2.10. Serveis veterinaris

SERVEIS SANITARIS		
SERVEI	PERSONA DE CONTACTE	DADES DE LOCALITZACIÓ
BONÀREA SANITAT ANIMAL	-	Av. Verge del Claustre Guissona 973551150
CENTRE VETERINARI CRIS&JULY	-	C. dels Reguers, 2A Guissona 973551126
CENTRE VETERINARI CERVERA	-	Av. Duran i Sanpere, 41 Cervera 973532539
COMERCIAL PERE SERRA	-	Av. Mil·lenari , 37-39 Cervera 973 53 08 48

6.2.11. Serveis Públics de Protecció Civil

SERVEIS DE PROTECCIÓ CIVIL	
SERVEI	DADES DE LOCALITZACIÓ
CECAT	
Protecció Civil de Catalunya Serveis Territorials d'Interior a Lleida	973 032 900
Consell Comarcal de la Segarra Servei de Protecció Civil	973 531 300

6.2.12. Serveis d'infraestructures

SERVEIS D'INFRAESTRUCTURES		
SERVEI	PERSONA DE CONTACTE	DADES DE LOCALITZACIÓ
CARRETERES DIPUTACIÓ DE LLEIDA	Vies i Obres (oficines)	973241800
	Viabilitat hivernal	
	Telèfon 24 h per incidències	

6.2.13. Altres serveis comarcals

ALTRES SERVEIS COMARCALS		
SERVEI	PERSONA DE CONTACTE	DADES DE LOCALITZACIÓ
TRANSPORT ESCOLAR	Consell Comarcal de la Segarra	973 531 300
	Transports Cots i Alsina	973 53 21 27
CONSELL COMARCAL <i>Àrea Tècnica i Territorial</i> <i>Serveis Socials</i> <i>Gestió d'Aigües</i> <i>Gestió de Residus</i>	Centraleta	973 531 300
ATM Autoritat Territorial de Mobilitat de l'Àrea de Lleida	Atenció al públic	900 106 848

6.2.14. Privats

PARTICULARS			
SERVEI	NOM	PERSONA DE CONTACTE	DADES DE LOCALITZACIÓ
Instal·lacions de llum i electricitat	Electricitat Baimo	Jordi Anguera Calafell	C/ St. Cristòfol, 3 Ponts
	Massanès Instal·lacions	Massanès	C. Montsec, 5 Guissona
Empreses de paletaeria, maquinària pesada i *subministrament d'aigua potable	Construccions Parra	Òscar Parra Albert Baltran	Pl. Sant Roc, 43, 3r-3a Sanaüja
	Excavacions Germans Cases	Cases	Torà
	Excavacions J. Bernaus (Guissona)	Joan Bernaus Josep M. Bernaus	Guissona
	Construccions Ribalta i fills S.A	Oficines d'Oliana Oficines Guissona	Oliana Guissona
	*Transports i Excavacions Marsol S.A	Climenç Marsol	Guissona
Farmàcia	Farmàcia Pujol	-	Placeta s/n Sanaüja
	Farmàcia Dàlia	Dàlia Verdés Guerrero	C Major, 65 Sant Ramon

	Farmàcia Casanellas	Maria Casanellas Casanovas	Pl. del Pati, 5 Torà
Locals de restauració	Bar Joan	-	Pl. Bassal, 14 Sanaüja
	Bar la Volta	-	Pl. Major, 14 Sanaüja
Comestibles	Queviures Cal Segimon (DISBO)	-	Pl. Major, 8 Sanaüja
	Carnisseria Baró	Joan M. Baró	Pl. Major, 26 Sanaüja
Forn de pa	Fleca Pastisseria Cal Peretó	Nati Zaldo	C. Major, 2 Sanaüja
Autocars	Autocars Cots i Alsina	Manel Alsina	Creu de les Orenetes, 1 Cervera
	Autocars Solé Grau	Joan Solé Grau	Av. Cervera, 3 Guissona
	Autocars Prats Serrat	Ramon Prats Serrat	Ctra. de Calaf s/n, Nau 2 Torà
Taxis	Els Plans de Sió	Jordi Coll	
		Eduard Gutiérrez Bosch	
		Adrián Goñalons Robles	
		Samuel Sala Bernaus	
		Francisco Martin Vallespi	
		Isabel Rodriguez Serrano	
	Josep Elies Alandete		
Guissona	Lluís Solé Davins	Av. Cervera, 3 Guissona	


	Torà	Ramon Prats Serrat	Ctra. de Calaf s/n, Nau 2 Torà
--	------	--------------------	-----------------------------------

DUPROCIM

DOCUMENT ÚNIC DE PROTECCIÓ CIVIL MUNICIPAL

DOCUMENT 7
CARTOGRAFIA ESPECÍFICA PER A CADA
RISC

AJUNTAMENT DE SANAÜJA

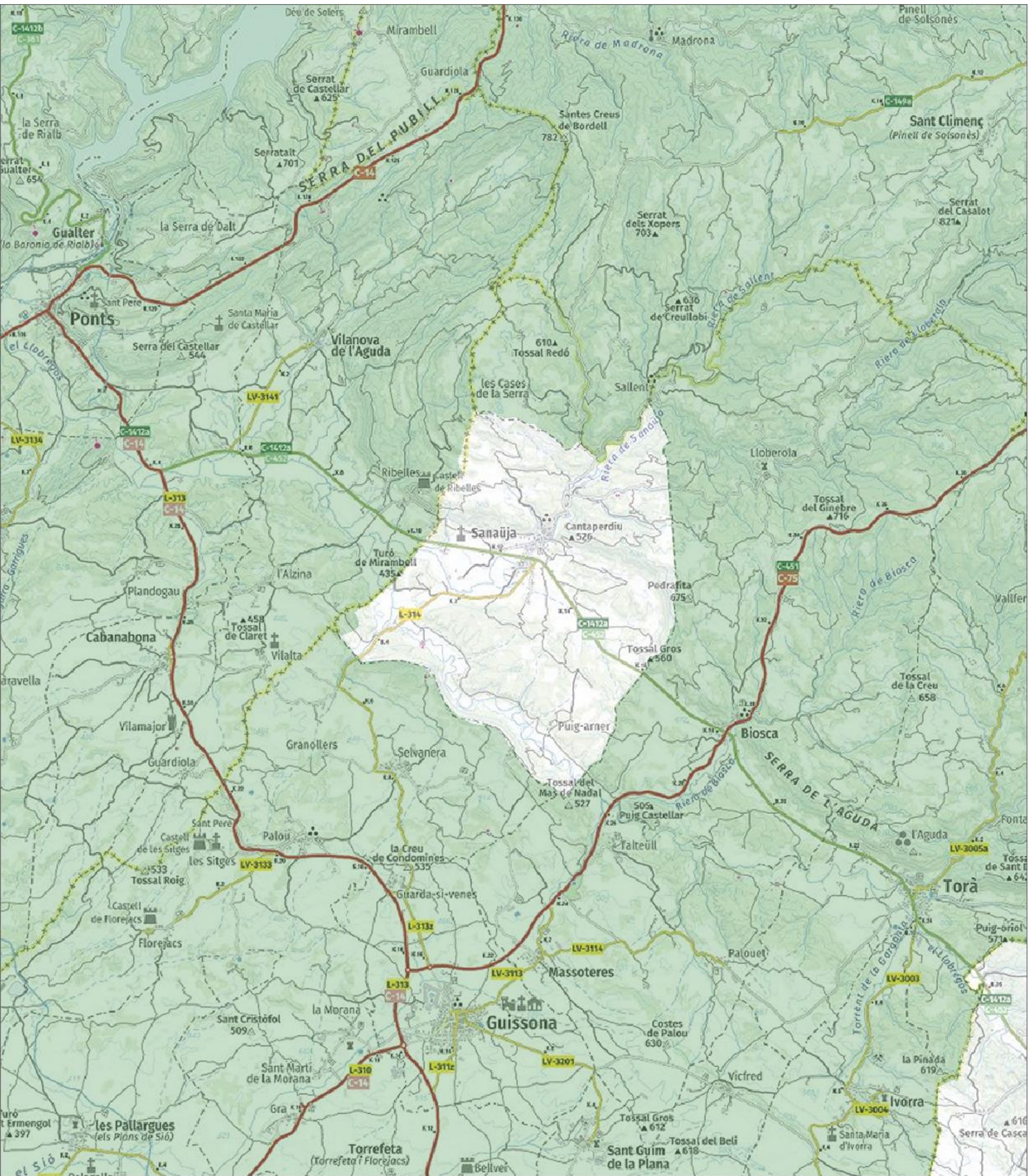


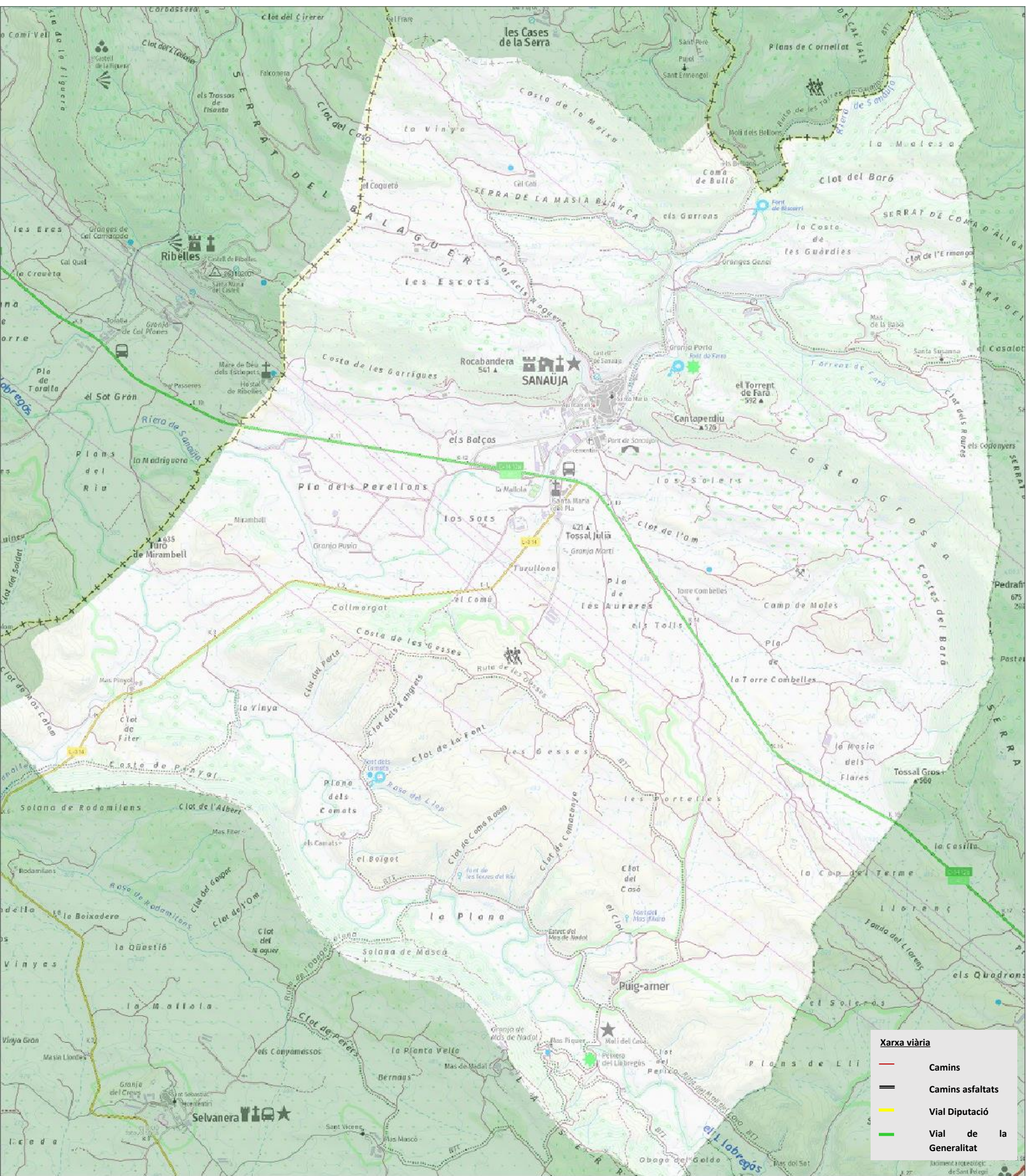
Document 7: Cartografia específica (per a cada risc)

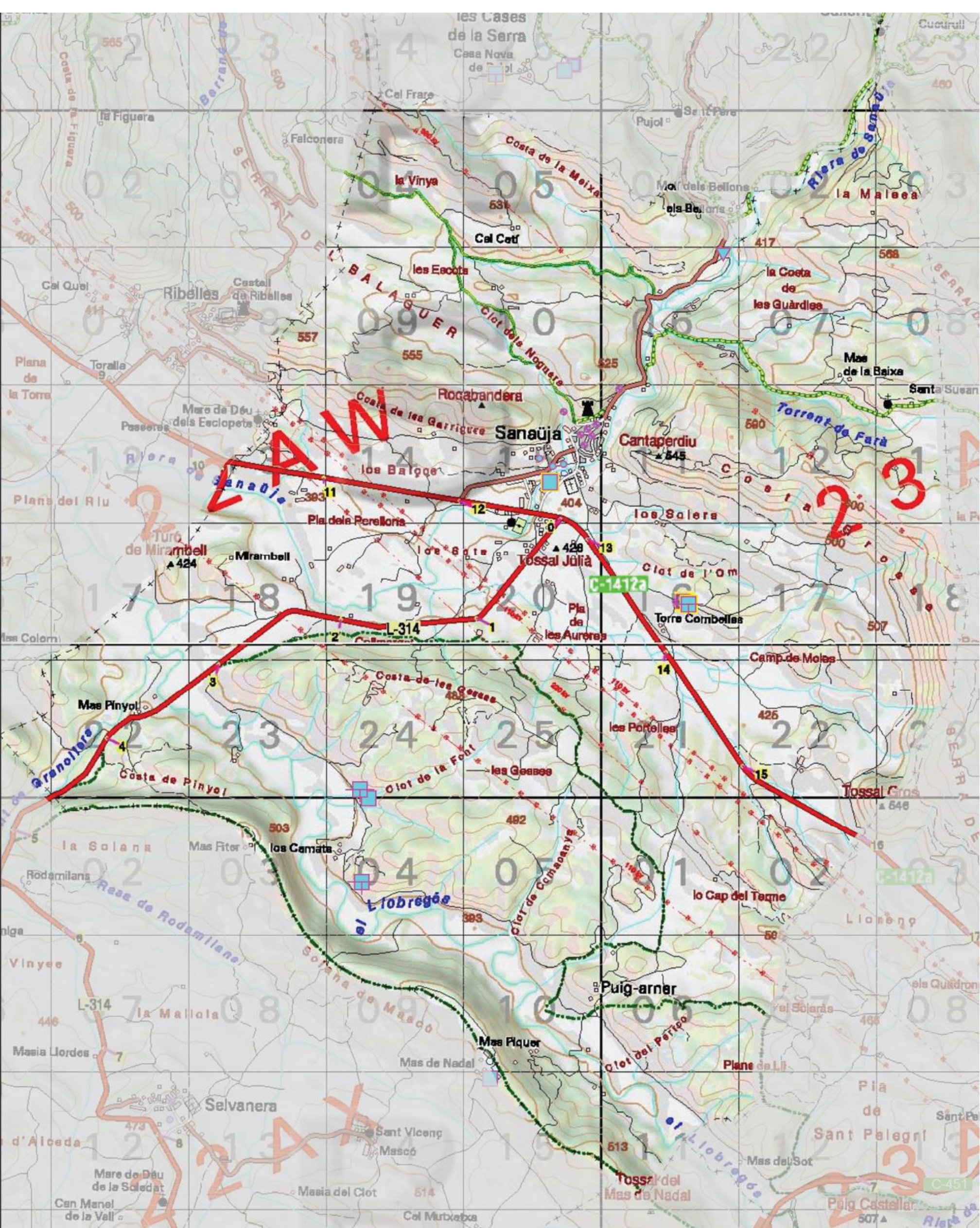
PLÀNOL 1	Plànol Municipis Veïns
PLÀNOL 1.1	Plànol Municipal i Xarxa Viària
PLÀNOL 1.2	Plànol Cartografia Operativa d'Emergències (COE)
PLÀNOL 2	Elements Vulnerables
PLÀNOL 3	Recursos Municipals i Serveis d'Emergència
PLÀNOL 4	Xarxa Elèctrica
PLÀNOL 5	Risc Territorial per Onada de Calor i Onada de Fred (PROCICAT)
PLÀNOL 6	Risc Territorial per concentració de Persones (PROCICAT)
PLÀNOL 6.1	Risc Territorial per concentració de Persones (PROCICAT) - Correfoc
PLÀNOL 6.2	Risc Territorial per concentració de Persones (PROCICAT) – Castell de focs
PLÀNOL 7	Risc Especial per a Incendis Forestals (INFOCAT)
PLÀNOL 7.1	Risc Especial per a Incendis Forestals (INFOCAT) - Sanaüja
PLÀNOL 8	Risc Especial per a Inundacions (INUNCAT) – Zones potencialment inundables
PLÀNOL 8.1	Risc Especial per a Inundacions (INUNCAT) – Període de retorn T50 Riu Llobregós i Riera de Sanaüja
PLÀNOL 8.2	Risc Especial per a Inundacions (INUNCAT) – Punts d'Actuació Prioritària Riera de Sanaüja i Clot dels Noguers
PLÀNOL 8.3	Risc Especial per a Inundacions (INUNCAT) – Sanaüja
PLÀNOL 9	Risc Especial per a Nevades (NEUCAT)
PLÀNOL 9.1	Risc Especial per a Nevades (NEUCAT) - Sanaüja
PLÀNOL 9.2	Risc Especial per a Sismes (SISMICAT) – Intensitat sísmica
PLÀNOL 10	Risc Especial per a Sismes (SISMICAT) – Sanaüja
PLÀNOL 11	Risc Especial per a Ventades (VENTCAT) – Sanaüja
PLÀNOL 12	Risc Especial per Pandèmies – Terme municipal
PLÀNOL 12.1	Risc Especial per Pandèmies – Sanaüja

Tota la cartografia està disponible al visor cartogràfic del SITMUN:

<https://oden.diputaciolleida.cat/sitmun/inicio.jsp>







CONSELL
COMARCAL
DE LA
SEGARRA

Protecció
Civil
CC SEGARRA



PLA DE PROTECCIÓ CIVIL
Cartografia Bàsica
Plànol Cartografia Operativa
d'Emergències (COE)

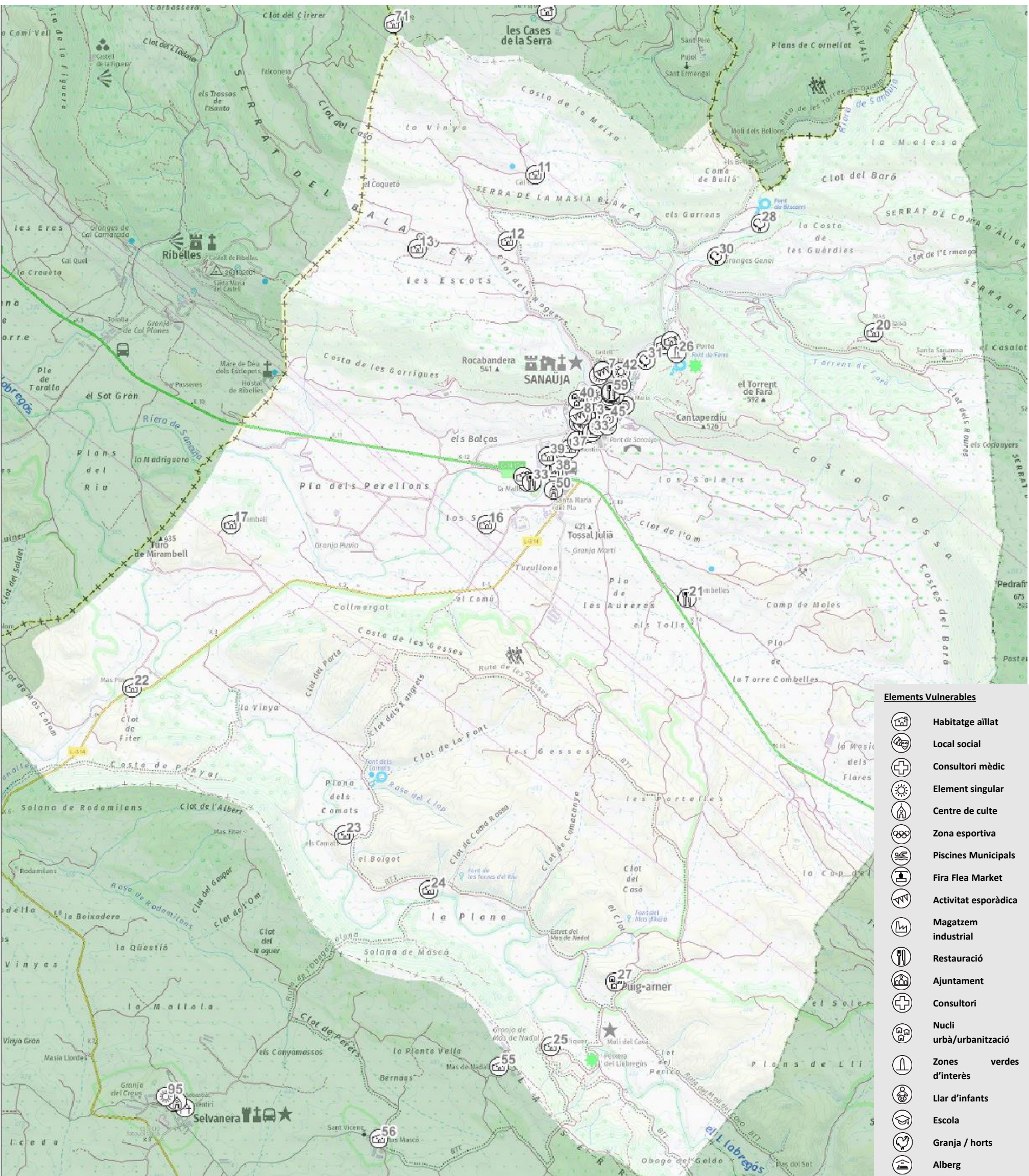


MUNICIPI
DE SANAÜJA

Escala:
DIN A3
1/25.000

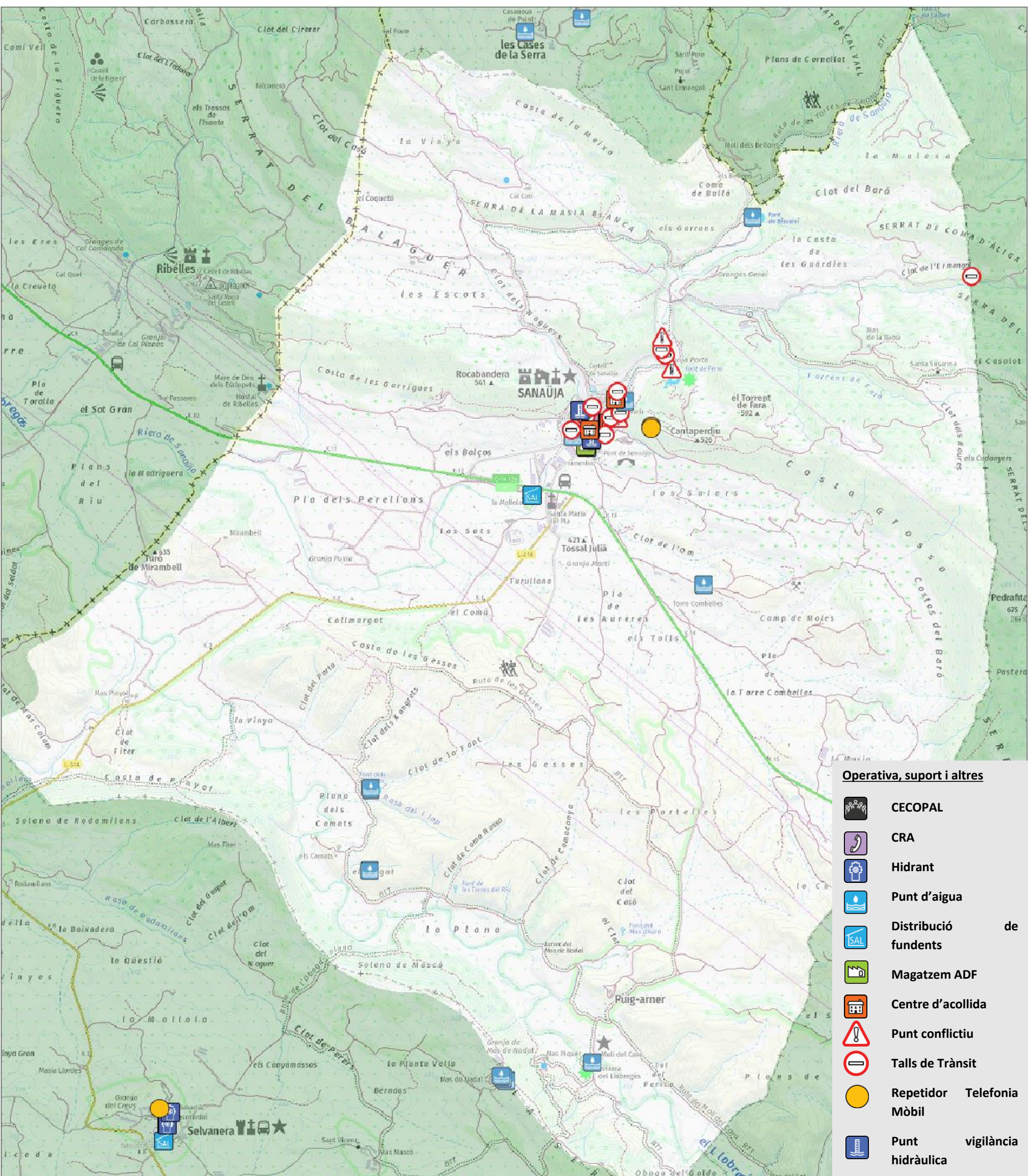
Ambit Geogràfic:
Terme Municipal

Albert Pujol Pellissa
Geògraf. col·legiat núm. 1360
Tècnic de Protecció Civil
Comarcal



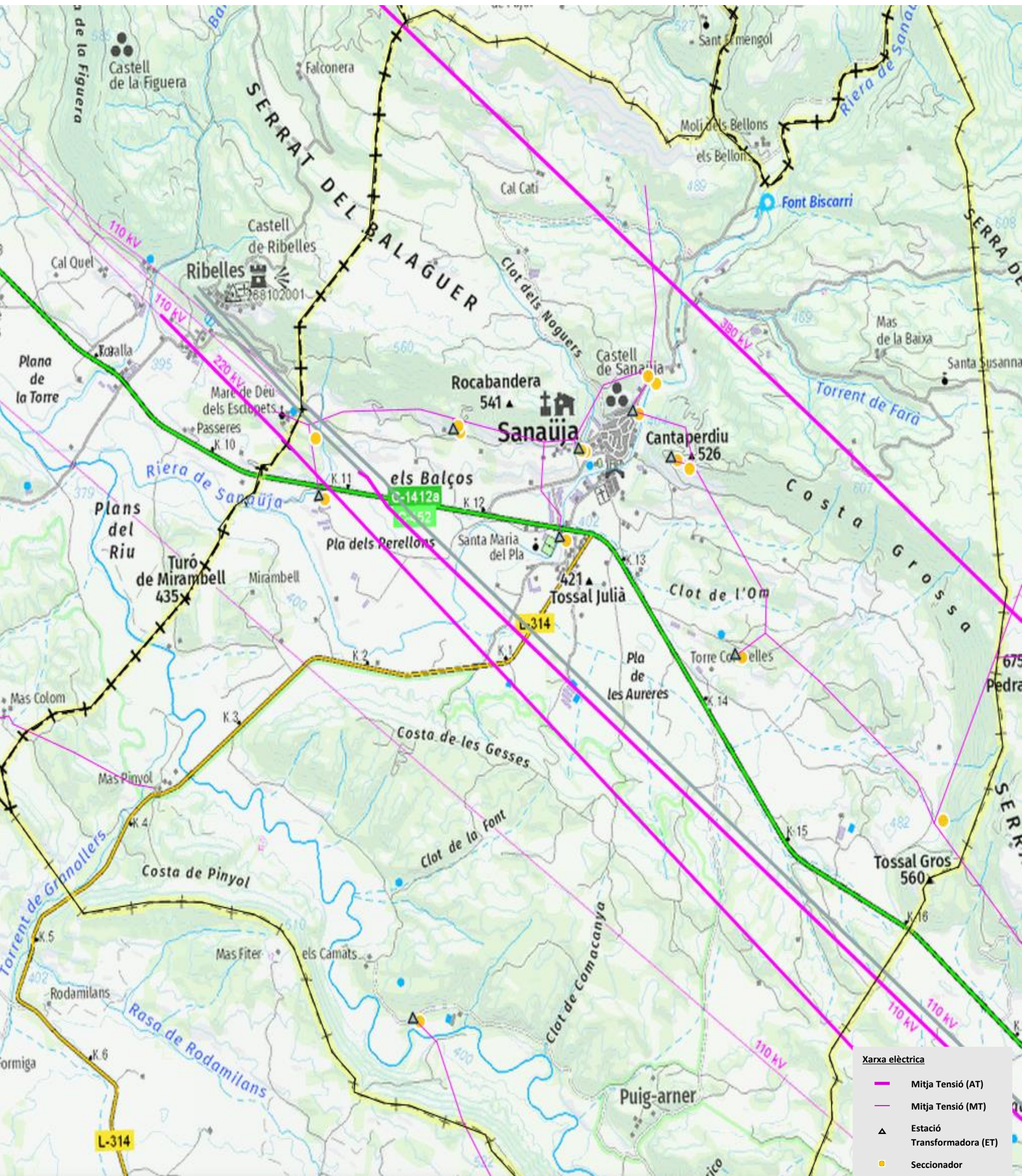
Elements Vulnerables

-  **Habitatge aïllat**
-  **Local social**
-  **Consultori mèdic**
-  **Element singular**
-  **Centre de culte**
-  **Zona esportiva**
-  **Piscines Municipals**
-  **Fira Flea Market**
-  **Activitat esporàdica**
-  **Magatzem industrial**
-  **Restauració**
-  **Ajuntament**
-  **Consultori**
-  **Nucli urbà/urbanització**
-  **Zones verdes d'interès**
-  **Llar d'infants**
-  **Escola**
-  **Granja / horts**
-  **Alberg**

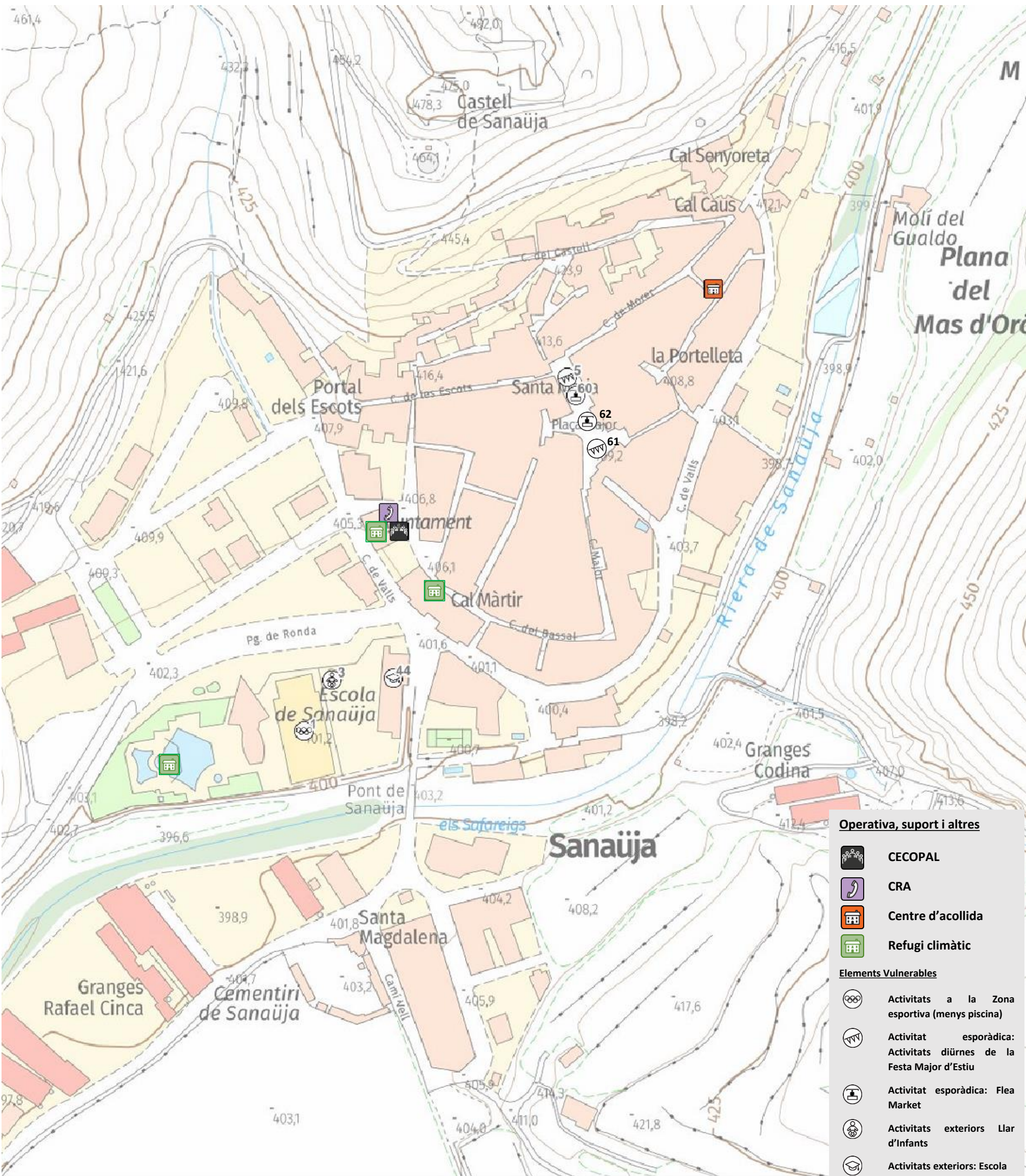


Operativa, suport i altres

-  **CECOPAL**
-  **CRA**
-  **Hidrants**
-  **Punt d'aigua**
-  **Distribució de fundents**
-  **Magatzem ADF**
-  **Centre d'acollida**
-  **Punt conflictiu**
-  **Talls de Trànsit**
-  **Repetidor de Telefonia Mòbil**
-  **Punt de vigilància hidràulica**






Exret del mapa de la Xarxa Elèctrica, elaborat pel servei de Protecció Civil del Consell comarcal, amb dades d'ENDESA (any 2005)
https://www.instagram.com/instavisor/701479a71a7610ffe8bb1c9d5be9d765/Xarxa_Electrica.html

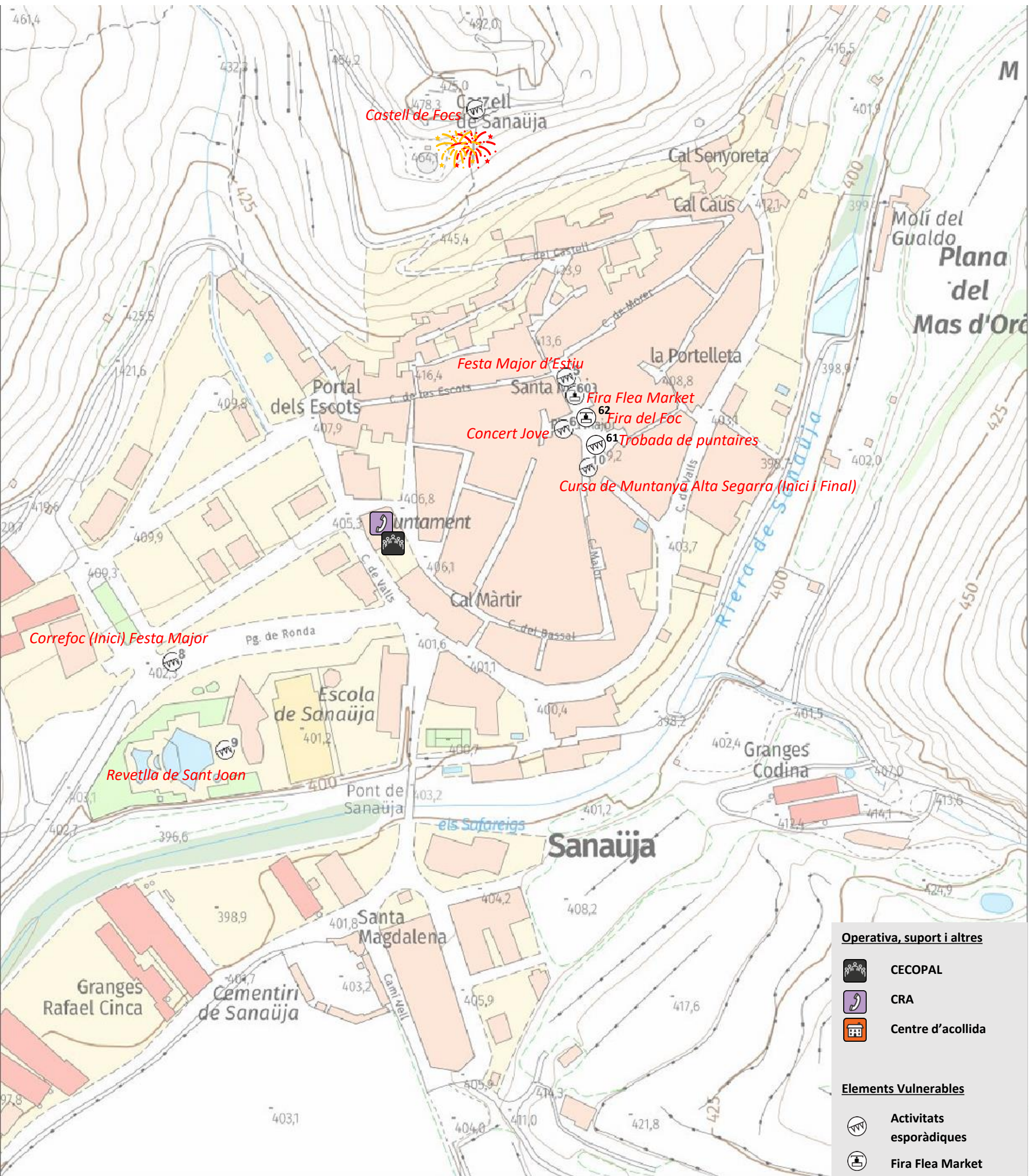


Operativa, suport i altres




-  CECOPAL
-  CRA
-  Centre d'acollida
-  Refugi climàtic

Elements Vulnerables

-  Activitats a la Zona esportiva (menys piscina)
-  Activitat esporàdica: Activitats diürnes de la Festa Major d'Estiu
-  Activitat esporàdica: Flea Market
-  Activitats exteriors Llar d'Infants
-  Activitats exteriors: Escola

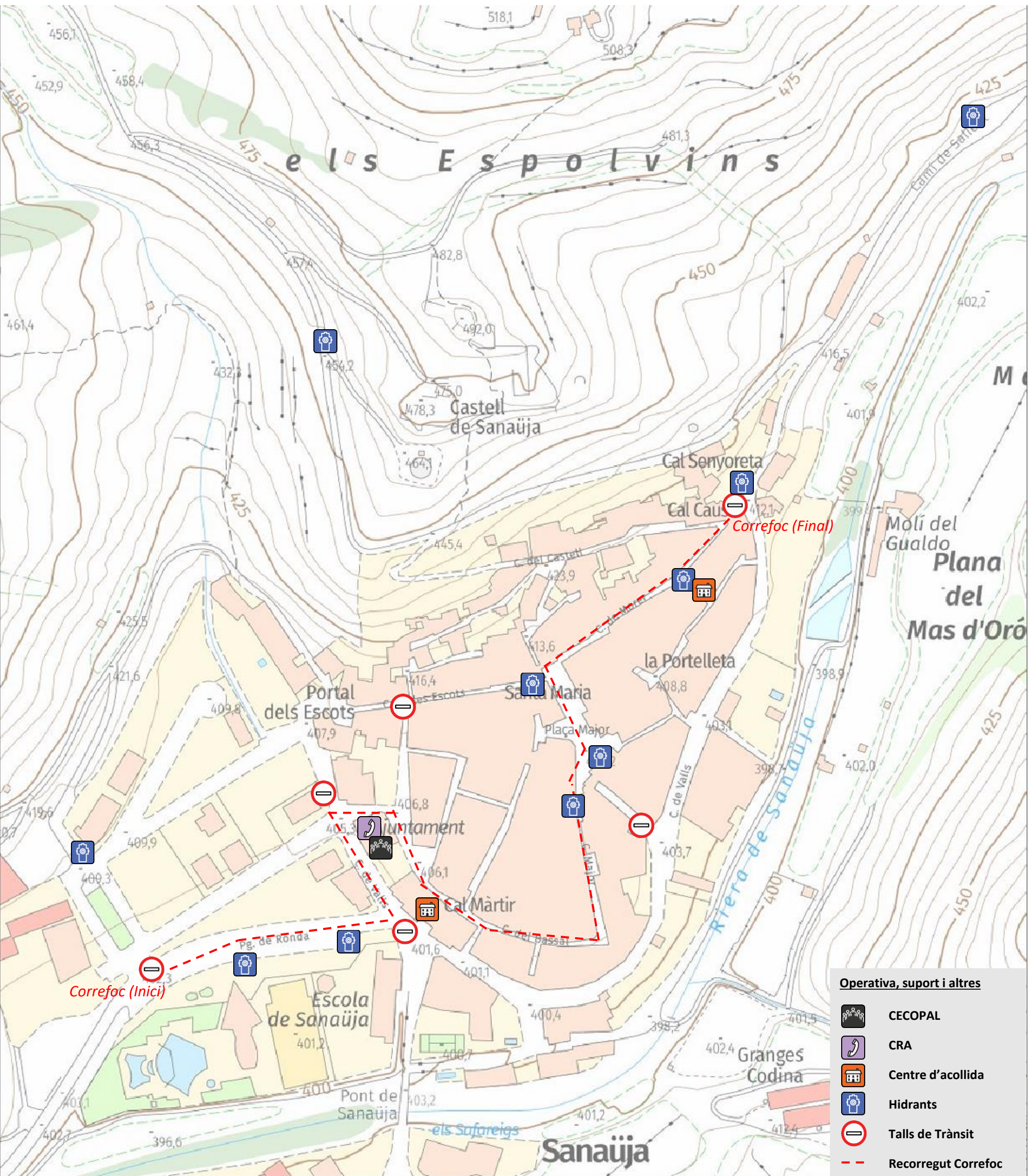


Operativa, suport i altres

-  CECOPAL
-  CRA
-  Centre d'acollida

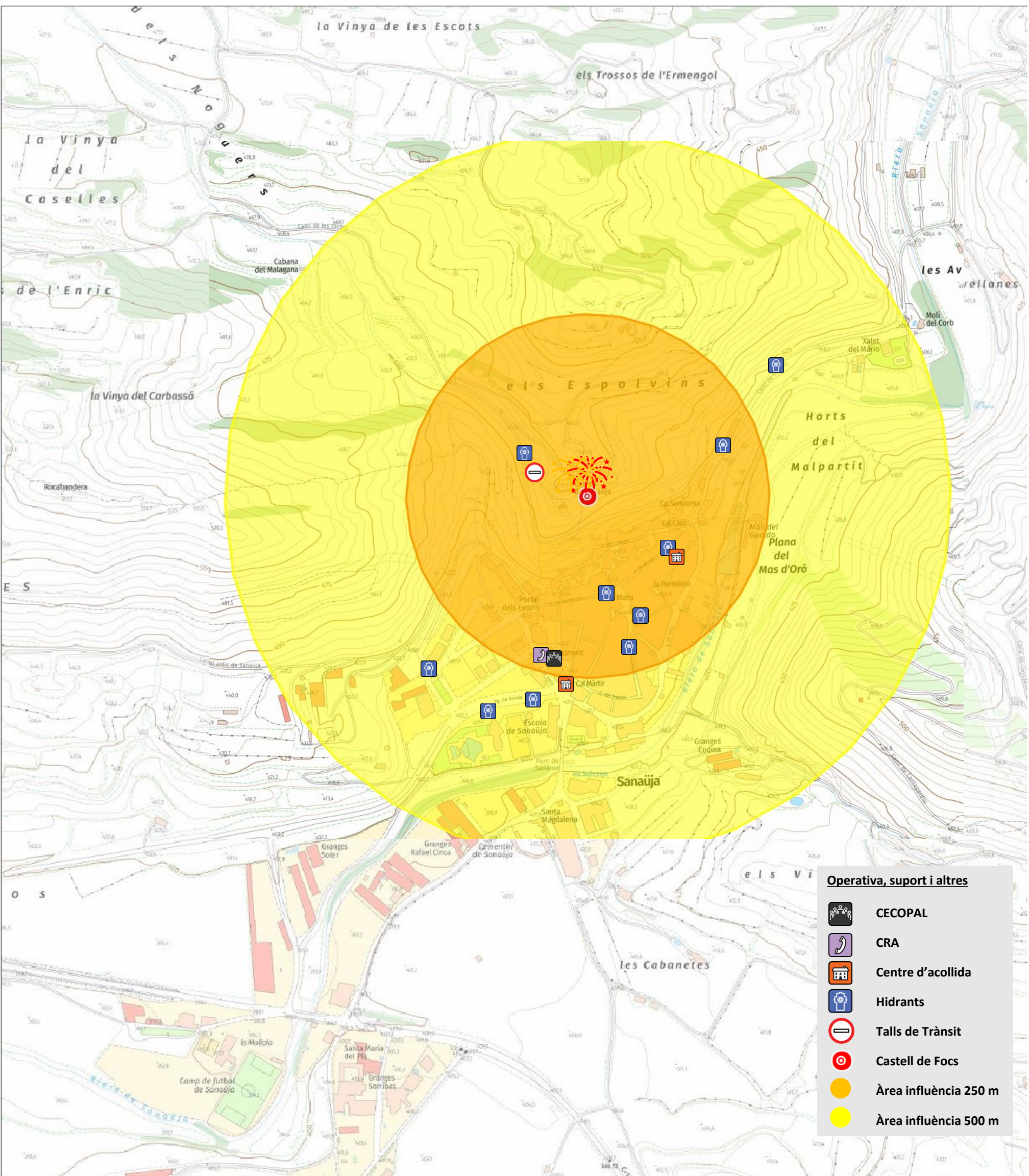
Elements Vulnerables

-  Activitats esporàdiques
-  Fira Flea Market



Operativa, suport i altres

-  CECOPAL
-  CRA
-  Centre d'acollida
-  Hidrants
-  Talls de Trànsit
-  Recorregut Correfoc



Operativa, suport i altres

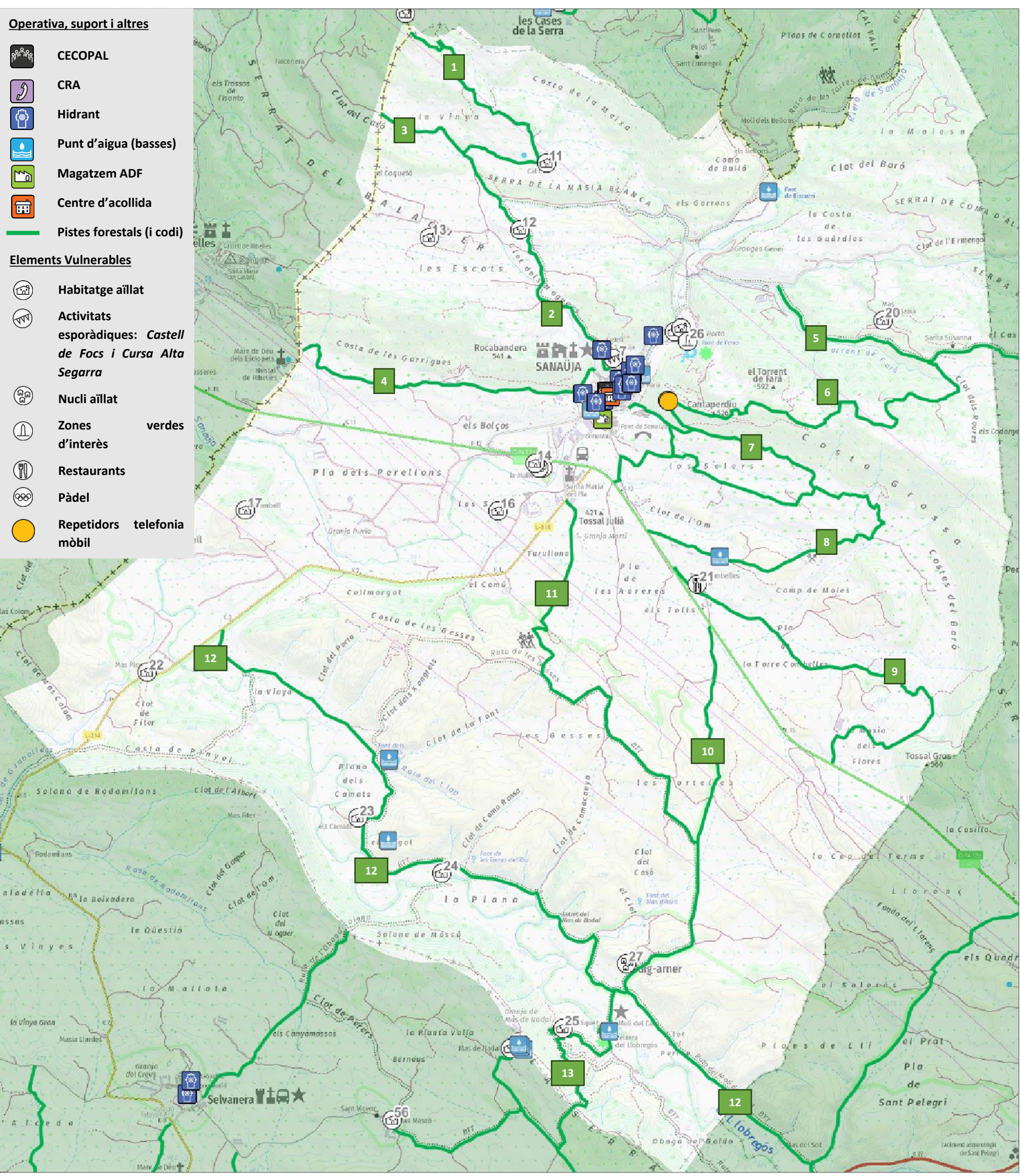
-  CECOPAL
-  CRA
-  Centre d'acollida
-  Hidrants
-  Talls de Trànsit
-  Castell de Focs
-  Àrea influència 250 m
-  Àrea influència 500 m

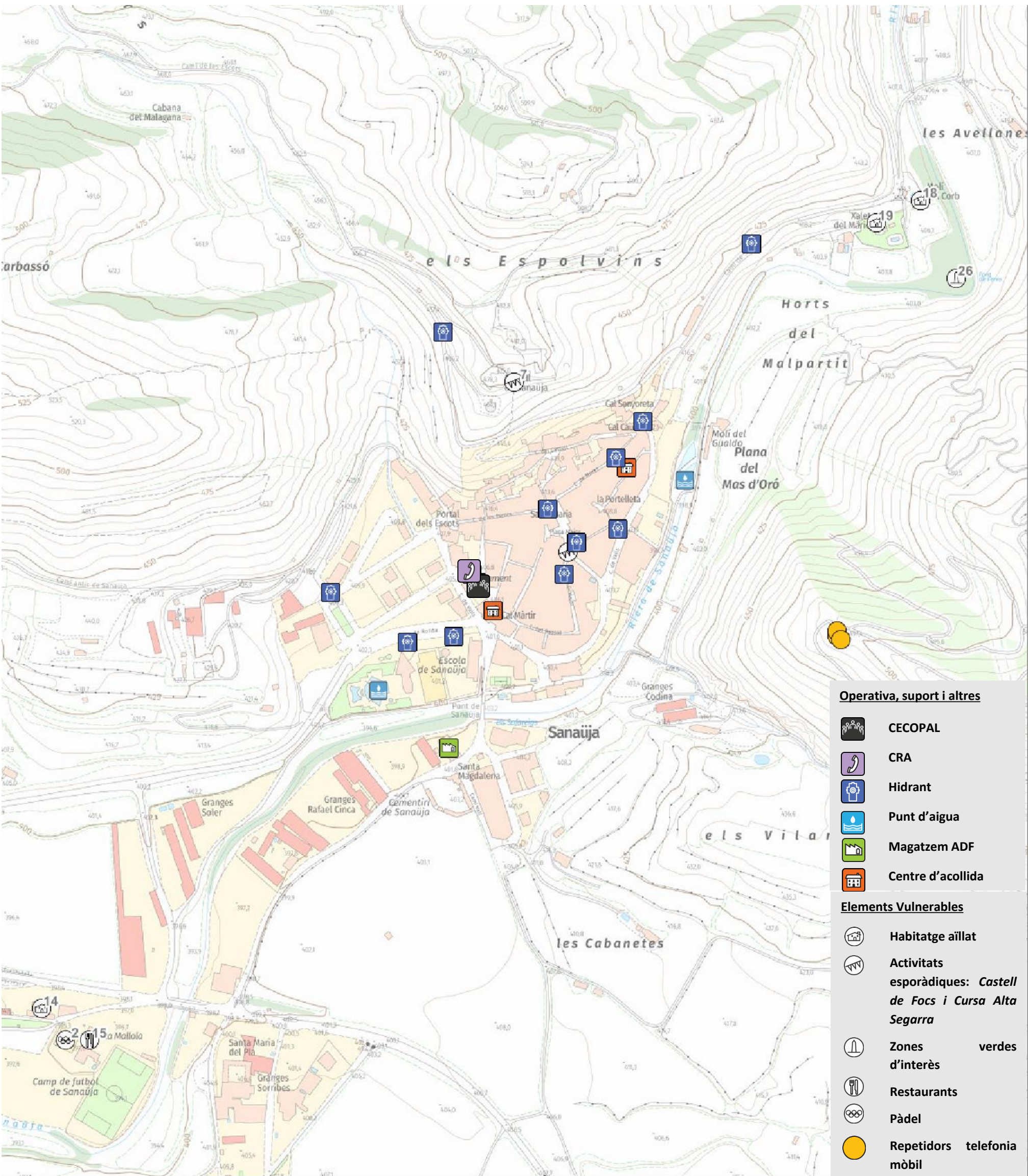
Operativa, suport i altres

-  **CECOPAL**
-  **CRA**
-  **Hidrants**
-  **Punt d'aigua (basses)**
-  **Magatzem ADF**
-  **Centre d'acollida**
-  **Pistes forestals (i codi)**

Elements Vulnerables

-  **Habitatge aïllat**
-  **Activitats esporàdiques: *Castell de Focs i Cursa Alta Segarra***
-  **Nucli aïllat**
-  **Zones verdes d'interès**
-  **Restaurants**
-  **Pàdel**
-  **Repetidors telefonia mòbil**



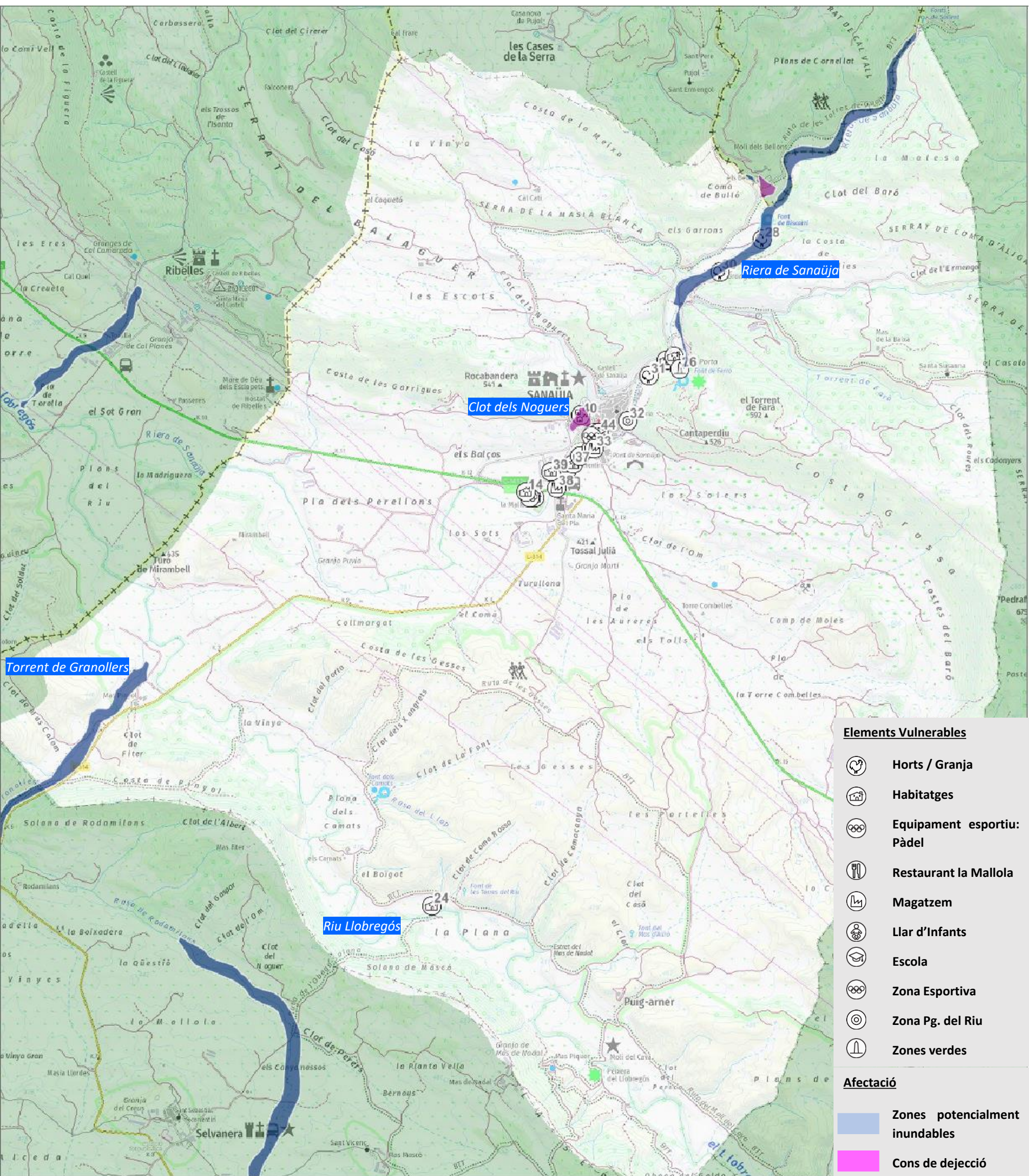


Operativa, suport i altres

-  **CECOPAL**
-  **CRA**
-  **Hidrants**
-  **Punt d'aigua**
-  **Magatzem ADF**
-  **Centre d'acollida**

Elements Vulnerables

-  **Habitatge aïllat**
-  **Activitats esporàdiques: *Castell de Focs i Cursa Alta Segarra***
-  **Zones verdes d'interès**
-  **Restaurants**
-  **Pàdel**
-  **Repetidors telefonia mòbil**

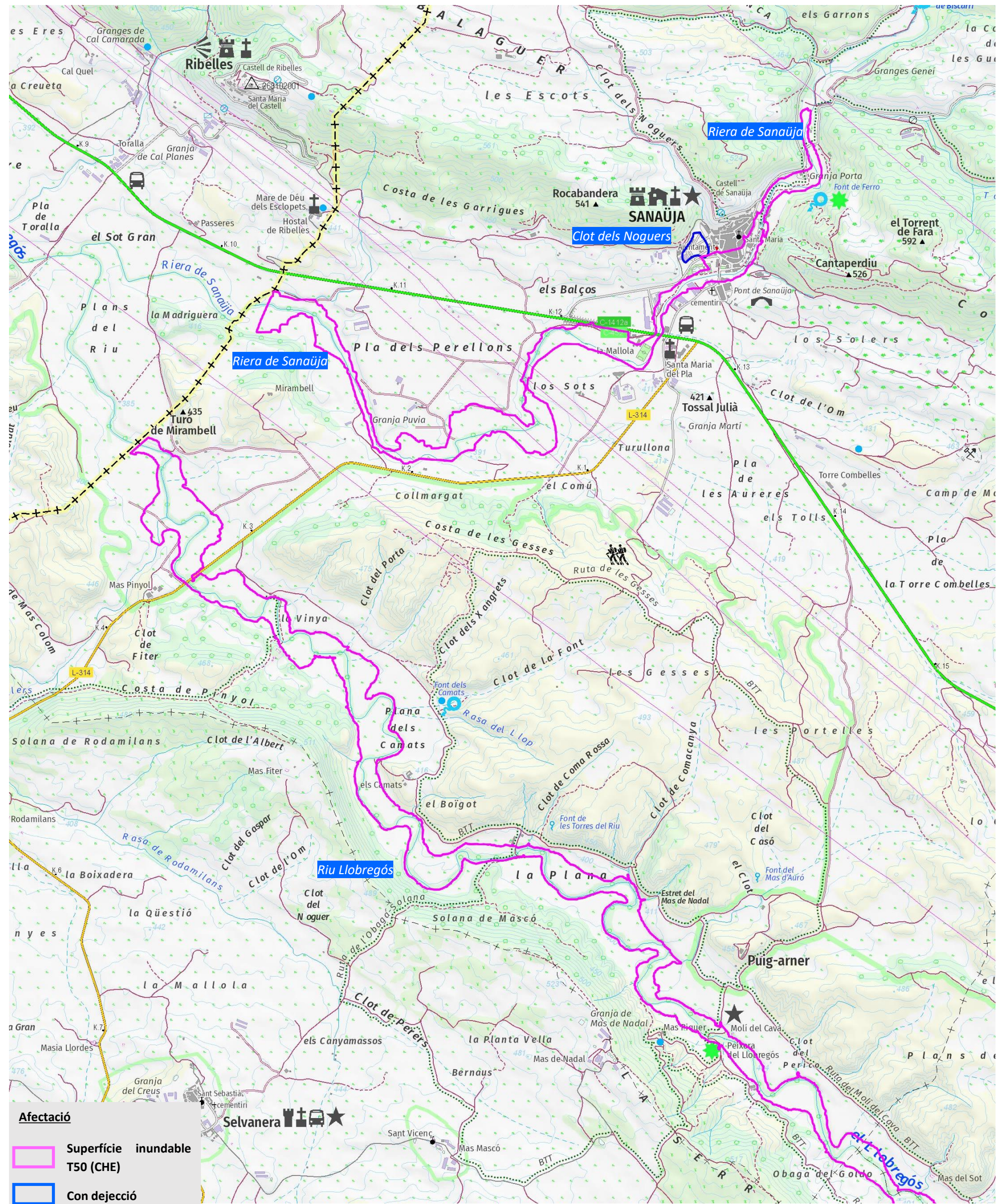


Elements Vulnerables



- Horts / Granja
- Habitatges
- Equipament esportiu: Pàdel
- Restaurant la Mallola
- Magatzem
- Llar d'Infants
- Escola
- Zona Esportiva
- Zona Pg. del Riu
- Zones verdes

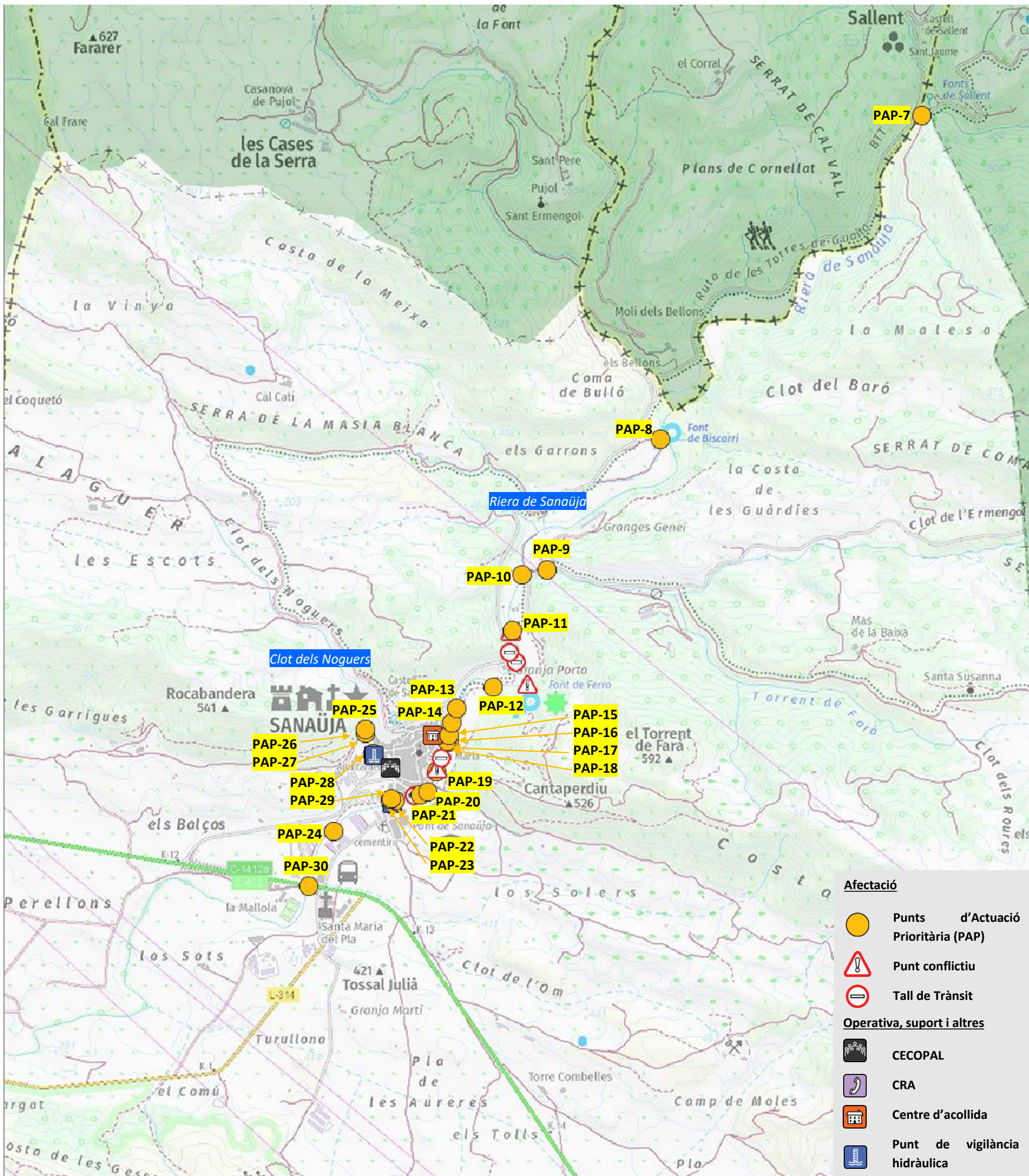
Afectació

- Zones potencialment inundables
- Cons de dejecció

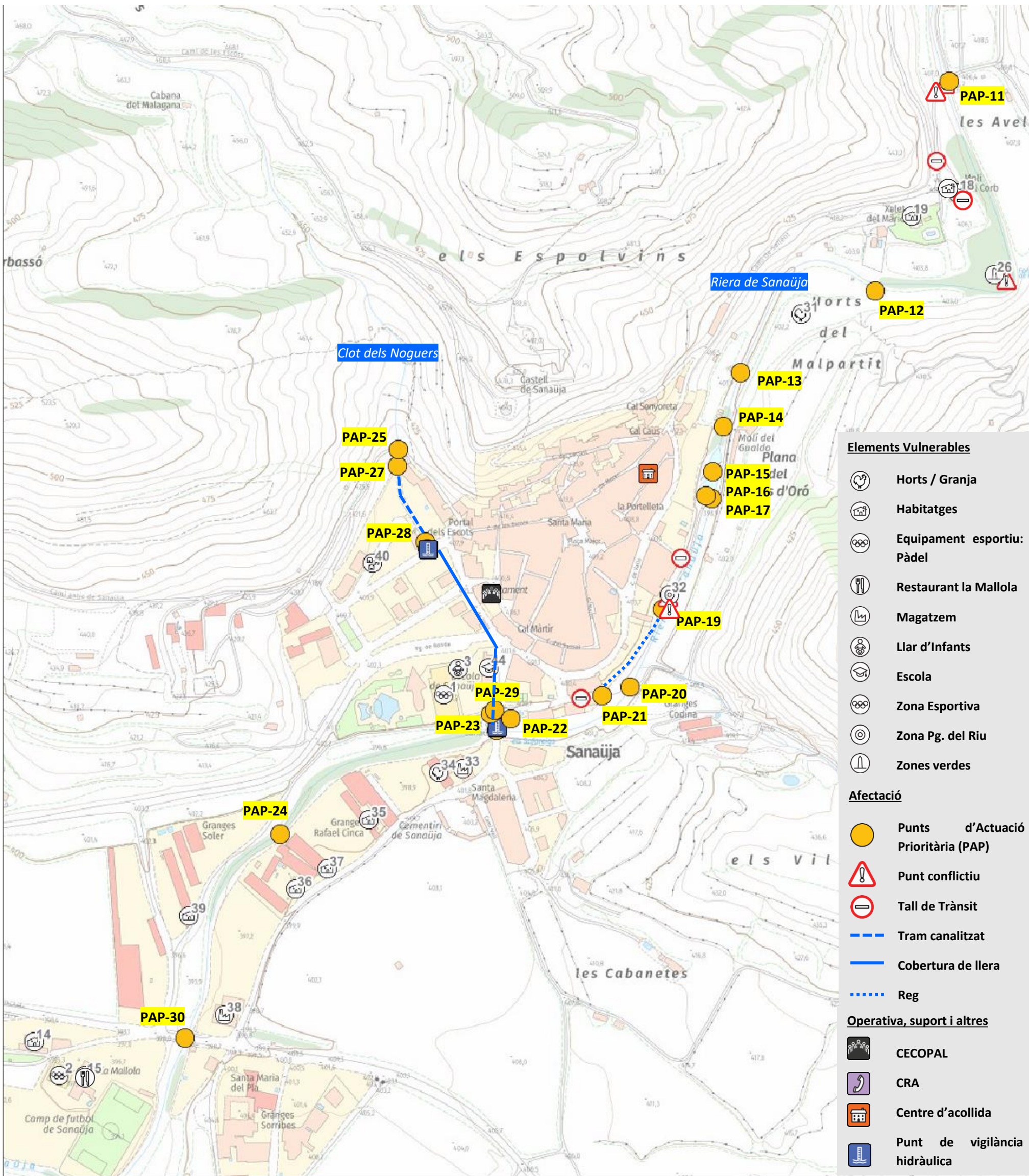


Afectació

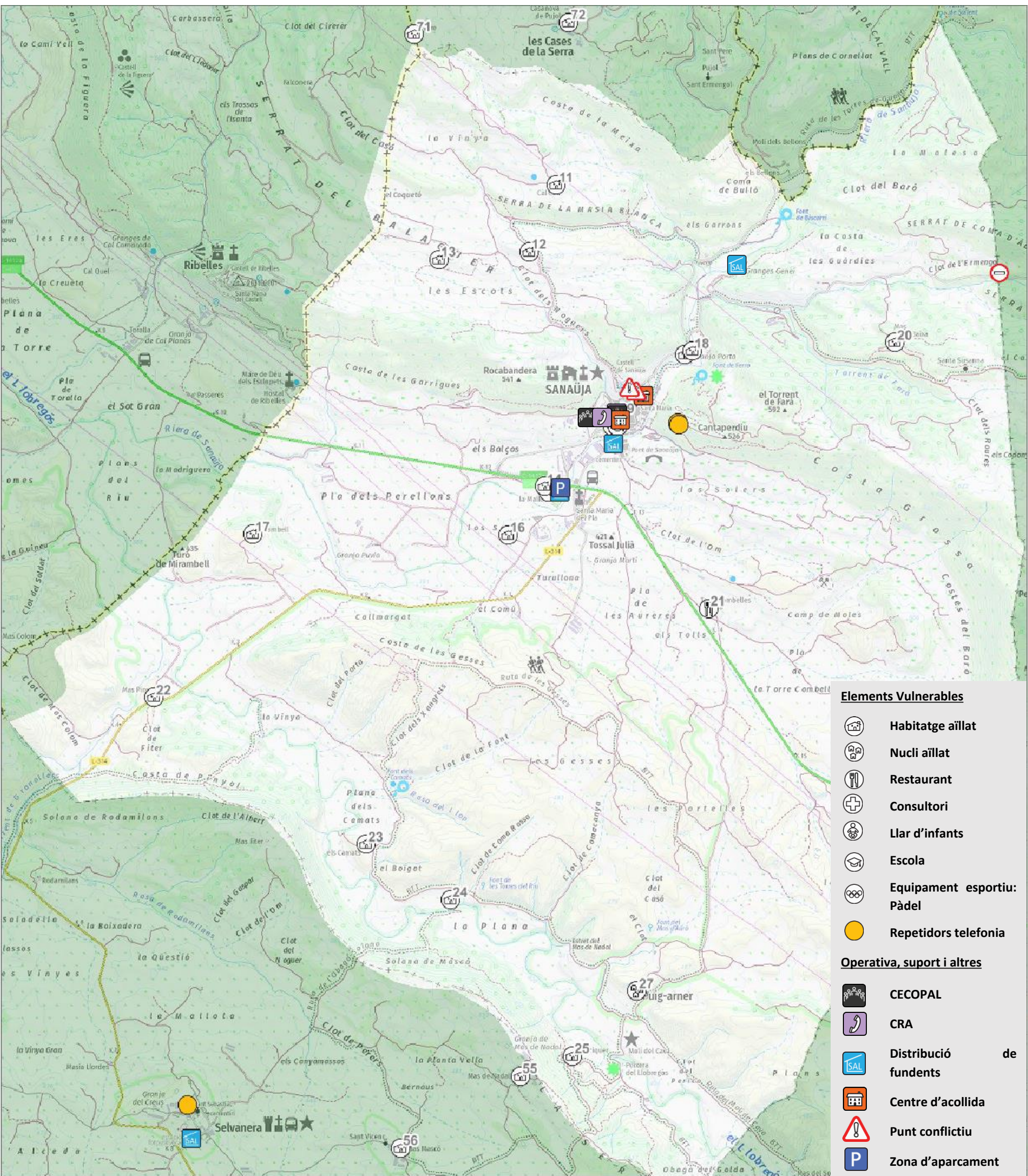
-  Superfície inundable T50 (CHE)
-  Con dejecció

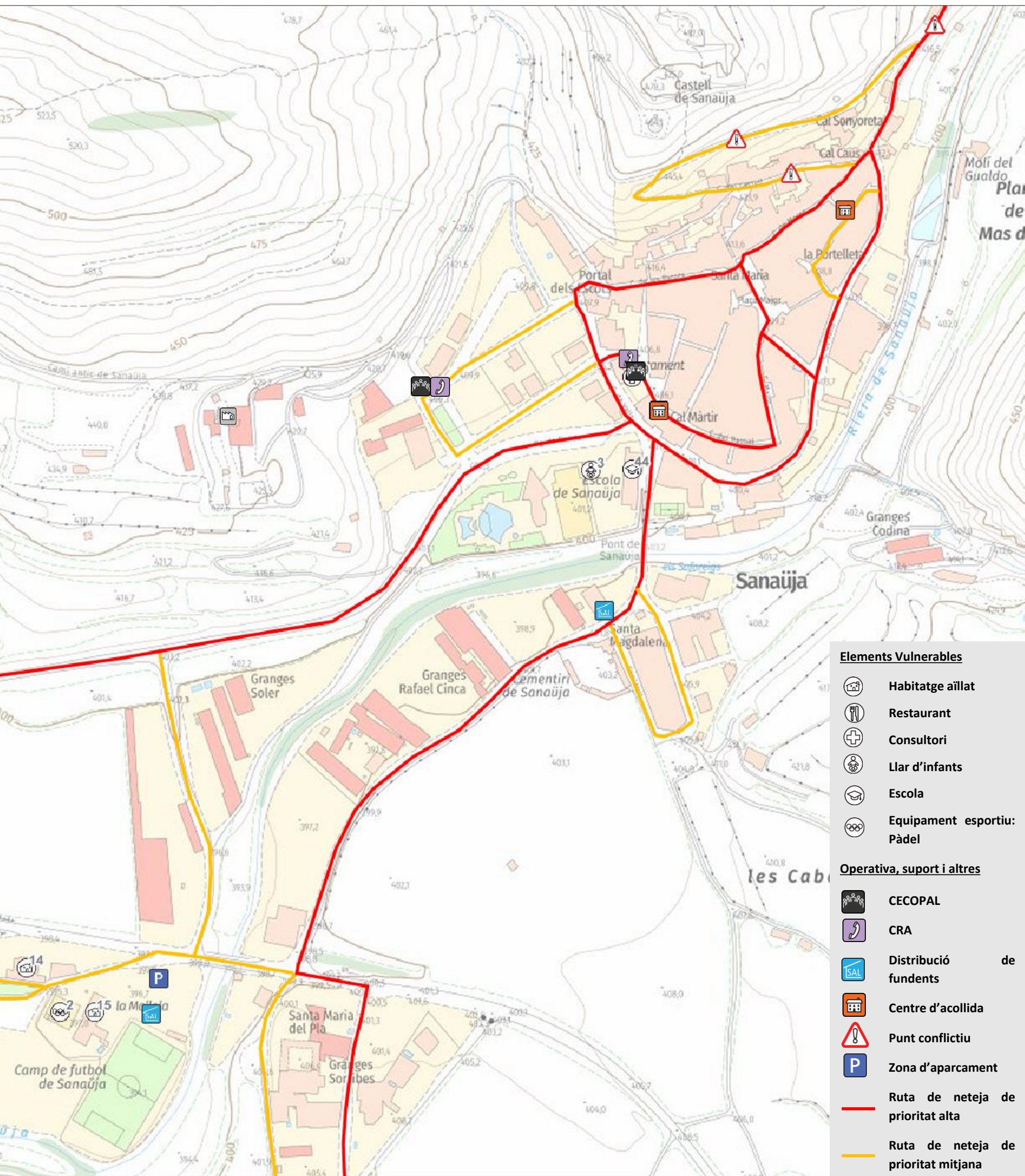






- Elements Vulnerables**
- Horts / Granja
 - Habitatges
 - Equipament esportiu: Pàdel
 - Restaurant la Mallola
 - Magatzem
 - Llar d'Infants
 - Escola
 - Zona Esportiva
 - Zona Pg. del Riu
 - Zones verdes
- Afectació**
- Punts d'Actuació Prioritària (PAP)
 - Punt conflictiu
 - Tall de Trànsit
 - Tram canalitzat
 - Cobertura de llera
 - Reg
- Operativa, suport i altres**
- CECOPAL
 - CRA
 - Centre d'acollida
 - Punt de vigilància hidràulica





Elements Vulnerables

-  Habitatge aïllat
-  Restaurant
-  Consultori
-  Llar d'infants
-  Escola
-  Equipament esportiu: Pàdel

Operativa, suport i altres

-  CECOPAL
-  CRA
-  Distribució de fuments
-  Centre d'acollida
-  Punt conflictiu
-  Zona d'aparcament
-  Ruta de neteja de prioritat alta
-  Ruta de neteja de prioritat mitjana



CONSELL COMARCAL DE LA SEGARRA

Protecció Civil CC SEGARRA



PLA DE PROTECCIÓ CIVIL Cartografia Risc Especial Risc de nevades

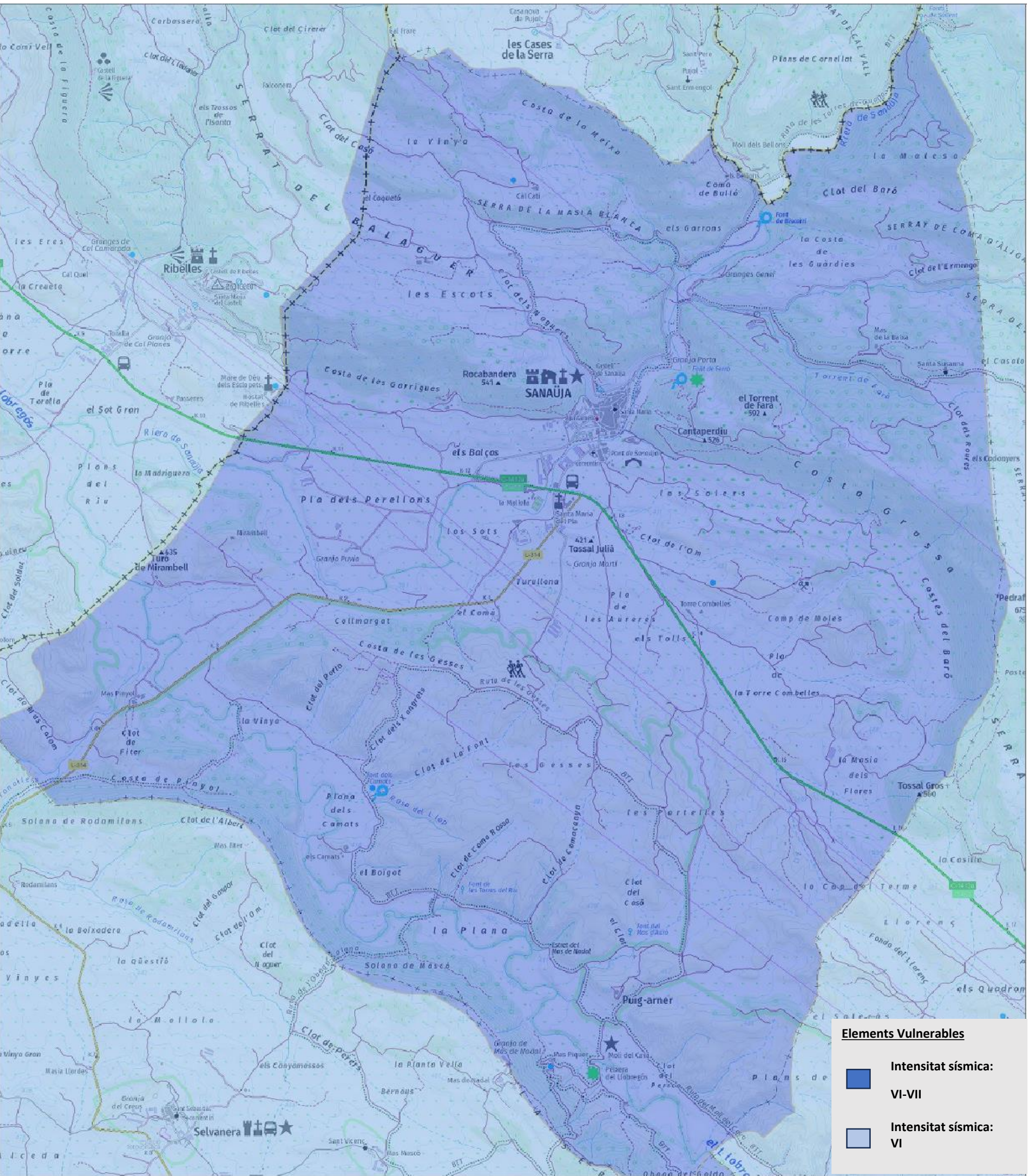


MUNICIPI DE SANAÜJA

Escala: DIN A3 1/3000

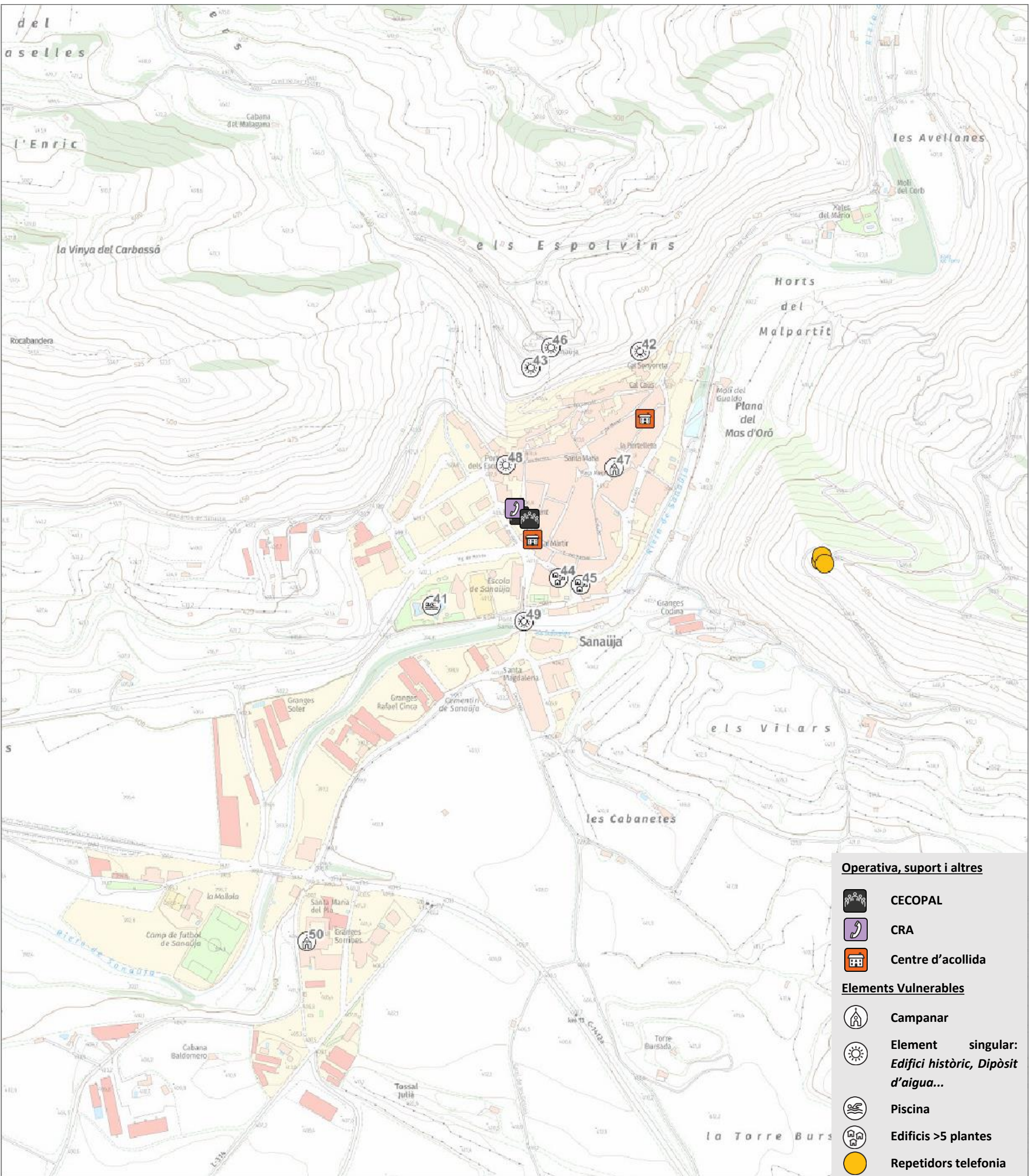
Àmbit Geogràfic: Sanaüja

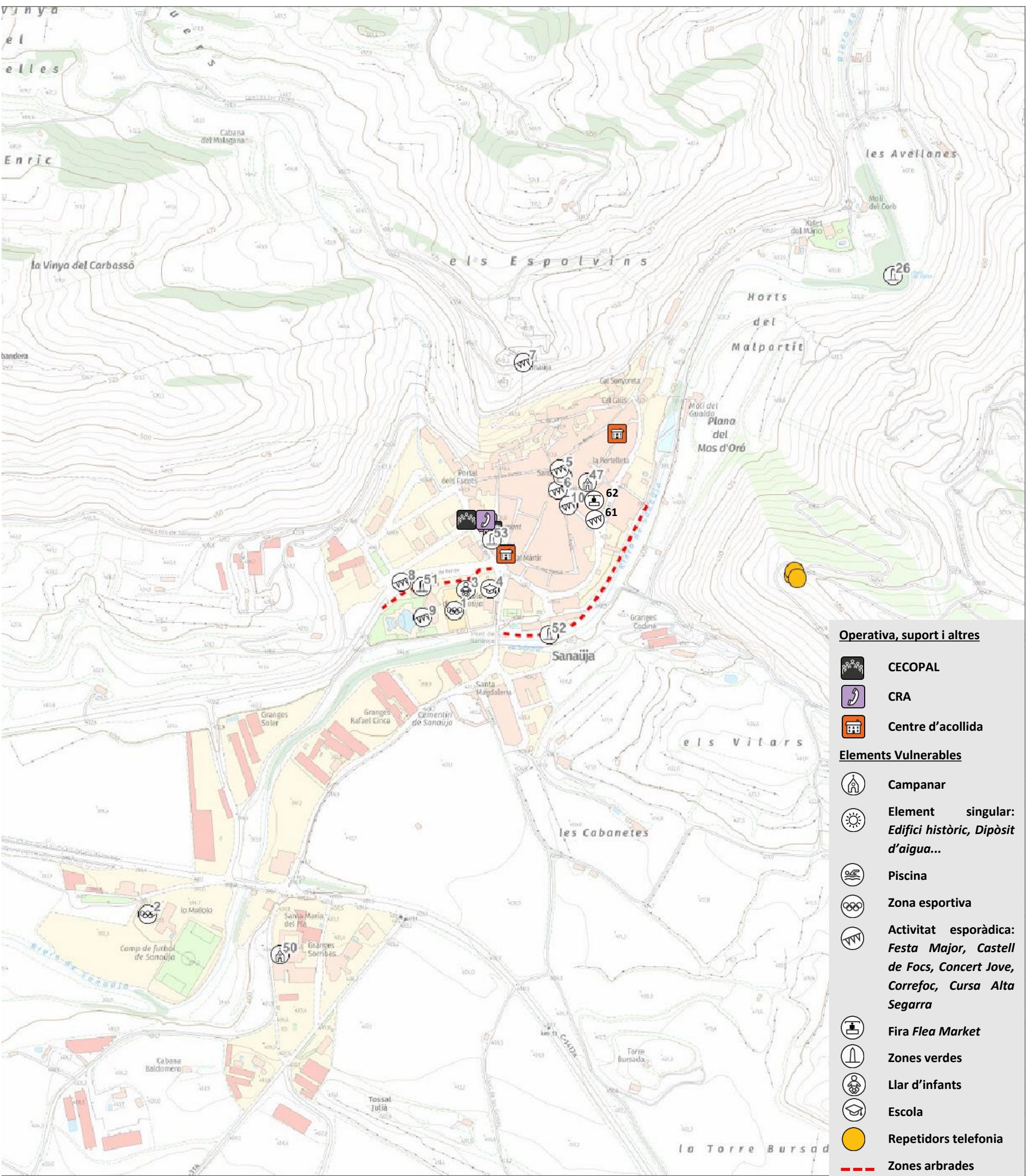
Albert Pujol Pellissa Geògraf. col·legiat núm. 1360 Tècnic de Protecció Civil Comarcal






Elements Vulnerables

- Intensitat sísmica:**
VI-VII
- Intensitat sísmica:**
VI



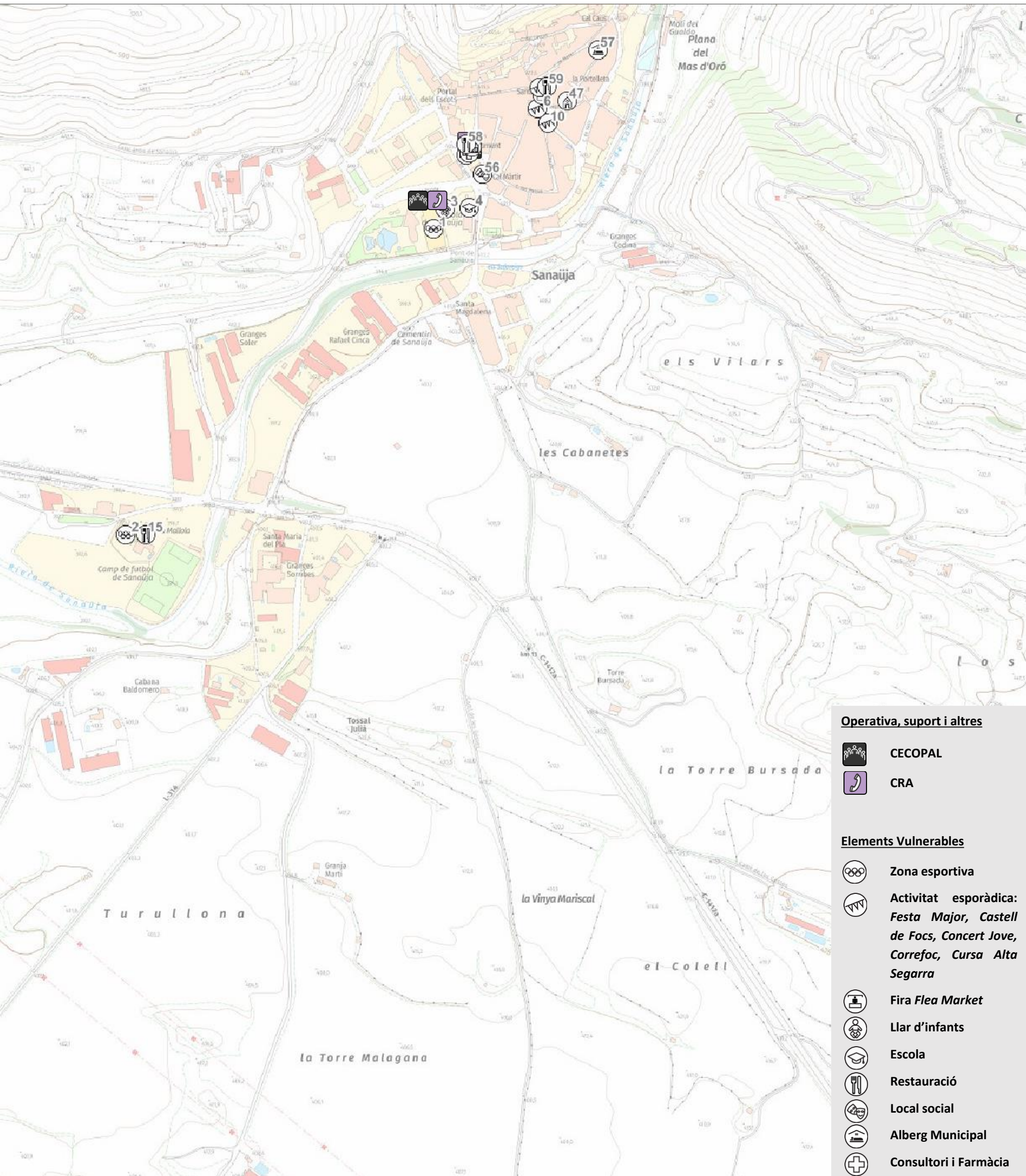


Operativa, suport i altres



-  CECOPAL
-  CRA
-  Centre d'acollida

Elements Vulnerables

-  Campanar
-  Element singular:
Edifici històric, Dipòsit d'aigua...
-  Piscina
-  Zona esportiva
-  Activitat esporàdica:
Festa Major, Castell de Focs, Concert Jove, Correfoc, Cursa Alta Segarra
-  Fira Flea Market
-  Zones verdes
-  Llar d'infants
-  Escola
-  Repetidors telefonia
-  Zones arbrades



Operativa, suport i altres

-  CECOPAL
-  CRA

Elements Vulnerables

-  Zona esportiva
-  Activitat esporàdica:
Festa Major, Castell de Focs, Concert Jove, Correfoc, Cursa Alta Segarra
-  Fira Flea Market
-  Llar d'infants
-  Escola
-  Restauració
-  Local social
-  Alberg Municipal
-  Consultori i Farmàcia



CONSELL
COMARCAL
DE LA
SEGARRA

Protecció
Civil
CC SEGARRA



PLA DE PROTECCIÓ CIVIL
Cartografia Risc Especial
Risc Pandèmies

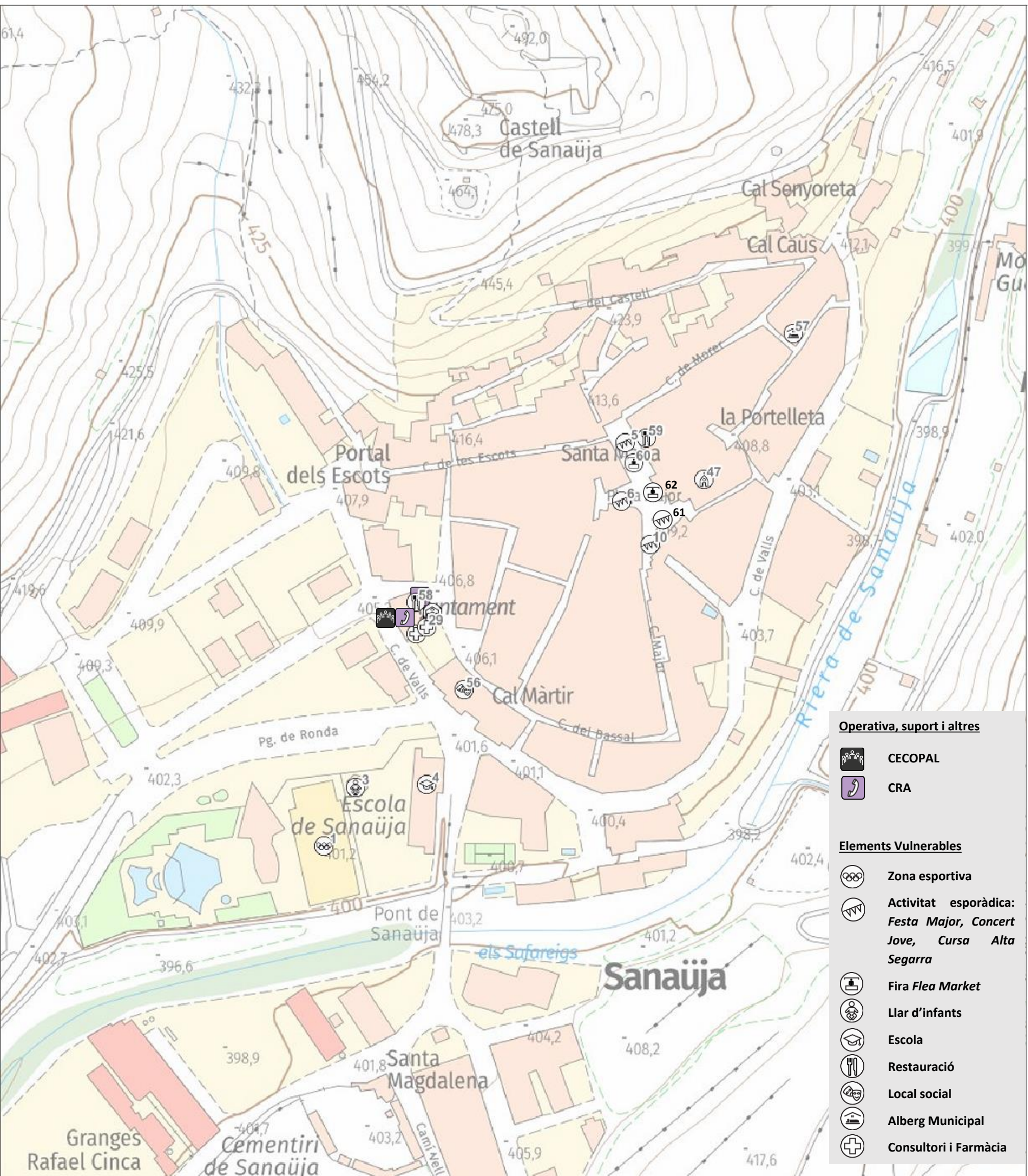


MUNICIPI DE
SANAÜJA

Escala:
DIN A3
1/5000

Àmbit Geogràfic:
Terme municipal

Albert Pujol Pellissa
Geògraf. col·legiat núm. 1360
Tècnic de Protecció Civil
Comarcal



Operativa, suport i altres

-  CECOPAL
-  CRA

Elements Vulnerables


-  Zona esportiva
-  Activitat esporàdica:
Festa Major, Concert Jove, Cursa Alta Segarra
-  Fira Flea Market
-  Llar d'infants
-  Escola
-  Restauració
-  Local social
-  Alberg Municipal
-  Consultori i Farmàcia

DUPROCIM

DOCUMENT ÚNIC DE PROTECCIÓ CIVIL MUNICIPAL

ANNEXOS

AJUNTAMENT DE SANAÜJA




DUPROCIM

DOCUMENT ÚNIC DE PROTECCIÓ CIVIL MUNICIPAL

ANNEX 1
CRITERIS D'ACTIVACIÓ DELS PLANS DE
PROTECCIÓ CIVIL DE LA GENERALITAT

AJUNTAMENT DE SANAÜJA



Annex 1. Criteris d'activació dels plans de protecció civil de la Generalitat

RISC	FASES DEL PLA	
Incendis forestals	<p>Valoració conjunta dels indicadors següents:</p> <ul style="list-style-type: none"> -El mapa dinàmic de perill d'incendis forestals. -El Pla Alfa (nivell 2). -El SISCOM (nivell 1) o simultaneïtat d'incendis de nivell inferior. -Altres indicadors que facin preveure un augment del nivell de vulnerabilitat i, per tant, de risc. -En incendis en què la situació es pugui solucionar amb els mitjans habituals de gestió d'emergències i l'afectació a la població sigui nul·la o reduïda. -A criteri de la Direcció del Pla, quan es produeixin situacions potencialment greus de GIF. 	PREALERTA
	<p>Valoració conjunta dels indicadors següents:</p> <ul style="list-style-type: none"> -El mapa dinàmic de perill d'incendis forestals. -El Pla Alfa (nivell 3). -El SISCOM (nivell 2) o simultaneïtat d'incendis de nivell inferior. -Altres indicadors que facin preveure un augment del nivell de vulnerabilitat i, per tant, de risc. -En incendis que, sense implicar risc per a les persones alienes a l'extinció i per als béns que no siguin de naturalesa forestal, es preveu que tinguin una duració prou important com perquè sigui necessària l'activació d'un dispositiu preventiu especial. -En incendis que impliquin un cert perill per a les persones i sigui apropiat ordenar-ne el confinament o l'evacuació. -En incendis importants ja controlats on es fa necessari un control de la zona afectada als efectes d'evitar que es produeixi una reactivació. -Altres supòsits, a criteri del Director o Directora del Pla, que justifiquin l'activació d'un dispositiu preventiu especial. 	ALERTA
	<p>En base als criteris següents:</p> <ul style="list-style-type: none"> -Grau d'afectació a la població i actuacions sobre la mateixa (informació, evacuació, d'urbanitzacions, barris perifèrics, barris de nuclis urbans, etc.). -Extensió (nombre de municipis afectats, nombre d'hectàrees afectades depenent del tipus de terreny, etc.) (per exemple >500 ha). -Mitjans necessaris. -Altres supòsits, a criteri de la Direcció del Pla, que justifiquin l'activació d'un dispositiu preventiu especial. 	EMERGÈNCIA 1

	<p>-Quan es produeixi un GIF o conjunt d'incendis simultanis els efectes dels quals afectin una extensió important del territori. Aquesta circumstància s'avalua a partir dels criteris anteriorment esmentats (per exemple, que posi en perill greu nuclis importants de població, duració superior a 48 hores, requeriment de mitjans externs a Catalunya, etc.)</p>	<p>EMERGÈNCIA 2</p>
--	--	----------------------------

RISC	SITUACIÓ	FASES DEL PLA
<p>Inundacions</p>	<p>-Es pot emetre una PREALERTA en els supòsits següents:</p> <ul style="list-style-type: none"> - Preses: La quantitat d'aigua que desguassa una presa és propera a produir danys i/o inundacions aigües avall de la presa, està propera al Qmàx. En aquest cas, s'emetrà un comunicat de prealerta als municipis de la zona per a que es prenguin les mesures previstes en el seu pla d'actuació (PAM). - Previsió meteorològica: <ul style="list-style-type: none"> • SMP per intensitat i/o acumulació de grau de perill 2 a molt curt termini i amb aspectes que puguin agreujar la situació. • SMP per intensitat i/o acumulació de grau de perill 3, a curt termini i molt curt termini. - Hidrològiques: <ul style="list-style-type: none"> • Els òrgans de conca prevegin que, a curt termini, els nivells d'aigua dels rius, propers al Qmàx, estaran propers a produir danys. • Els òrgans de conca prevegin que, a curt termini, puguin créixer els nivells dels rius de comarques sense SMP però que es poden veure afectades per SMP d'altres comarques. - Inundació de la costa: quan hi hagi la previsió que a curt termini es puguin produir inundacions marítimes. 	<p>PREALERTA</p>
	<ul style="list-style-type: none"> - Preses: S'hagi qualificat l'escenari d'aplicació de mesures correctores o escenari 1 i/o l'aigua que es desguassa de la presa produeixi desbordament sense que hi hagi danys importants. S'ha superat el Qmàx. - Previsió meteorològica: <ul style="list-style-type: none"> SMP per intensitat i/o acumulació de grau de perill 3, a molt curt termini i amb aspectes que puguin agreujar la situació. SMP per intensitat i/o acumulació de graus de perill 4, 5 o 6, a curt i a molt curt termini. - Hidrològiques: <ul style="list-style-type: none"> • Els òrgans de conca prevegin que es puguin produir inundacions a molt curt termini (antelació mínima de 3 hores) perquè és imminent que es desbordi el riu. Es pugui superar el Qmàx. • Quan ja s'hagi desbordat el riu sense que es produeixin danys importants. Ja s'ha superat el Qmàx. • Els òrgans de conca prevegin que, a molt curt termini (antelació mínima de 3 hores), puguin créixer els nivells dels rius de comarques sense SMP però que es poden veure afectades per SMP d'altres comarques. - Inundació de la costa: <ul style="list-style-type: none"> • Quan hi hagi la previsió que a molt curt termini es puguin produir inundacions marítimes. • Quan ja s'està inundant la costa sense que es produeixin danys importants. - Altres supòsits: <ul style="list-style-type: none"> • Al final d'un episodi d'inundacions importants, en el retorn gradual cap a la normalitat. • Altres supòsits, a criteri del director del pla, que justifiquin l'activació d'un dispositiu preventiu especial. 	<p>ALERTA</p>
	<p>Es pot activar el pla en emergència en els supòsits següents:</p> <ul style="list-style-type: none"> - Preses: <ul style="list-style-type: none"> • Per escenari excepcional o escenari 2 en preses i/o el desguàs de la presa sigui la que produeix danys importants aigües avall de la presa. 	<p>EMERGÈNCIA</p>

RISC	SITUACIÓ	FASES DEL PLA
	<ul style="list-style-type: none">• Per escenari límit o escenari 3 en preses i/o el desguàs de la presa sigui la que produeix danys molt importants aigües avall de la presa. <p>– Hidrològiques:</p> <ul style="list-style-type: none">• Es produeixi inundacions per la crecuda de rius, rieres, torrents... i estiguin afectant de manera important produint nombrosos danys.• S'estan produint un conjunt d'inundacions simultànies (produïdes per pluges molt fortes, desgel o fusió de neu, obstrucció de lleres naturals o artificials, invasió de lleres, enfonsaments o dificultats de drenatge) que estiguin afectant de manera important produint nombrosos danys. <p>– Inundació de la costa: Es produeixi inundacions pel mal estat de la mar i estiguin afectant de manera important produint nombrosos danys.</p>	

RISC	SITUACIÓ	FASES DEL PLA
Nevades	<p>Una o més comarques es trobin en situació de risc moderat per nevades com a conseqüència de l'emissió d'un avis de perill meteorològic SMP per neu per part del Servei Meteorològic de Catalunya, és a dir:</p> <ul style="list-style-type: none"> -Previsió de nevades amb un SMP grau 1 per neu en comarques amb vulnerabilitat alta, molt alta o extrema. -Previsió de nevades amb un SMP grau 2 per neu en comarques amb vulnerabilitat baixa, moderada, alta o molt alta. -Previsió de nevades amb un SMP grau 3 per neu en comarques amb vulnerabilitat baixa. <p>La Direcció del Pla, en funció de la mobilitat prevista, estimi la necessitat de fer una major difusió del risc de nevades en aquelles comarques que es trobin en situació de risc baix.</p>	PREALERTA
	<p>Una o més comarques es trobin en situació de risc alt per nevades com a conseqüència de l'emissió d'un avis de perill meteorològic SMP per neu per part del Servei Meteorològic de Catalunya, és a dir:</p> <ul style="list-style-type: none"> -Previsió de nevades amb un SMP grau 2 per neu en comarques amb vulnerabilitat extrema. -Previsió de nevades amb un SMP grau 3 per neu a qualsevol comarca excepte les vulnerabilitat baixa. -Previsió de nevades amb un SMP grau 4 per neu a qualsevol comarca. -Previsió de nevades amb un SMP grau 5 per neu en comarques amb vulnerabilitat molt alta, alta, moderada o baixa. -Previsió de nevades amb un SMP grau 6 per neu en comarques de vulnerabilitat moderada o baixa. <p>Quan, com a conseqüència de la neu, es comencin a produir afectacions puntuals i/o lleus sobre la xarxa viària i/o ferroviària, algun dels serveis bàsics o a la població.</p>	ALERTA
	<p>Com a conseqüència de la neu, es comencin a produir afectacions importants a la xarxa viària i/o ferroviària, algun dels serveis bàsics o a la població en un àmbit territorial reduït o extens.</p> <p>En aquelles situacions en què una o més comarques es trobin en situació de risc extrem per nevades com a conseqüència de l'emissió d'un avis de perill meteorològic SMP graus 5 i 6 per neu per part del Servei Meteorològic de Catalunya, la Direcció del Pla valorarà en cada cas la necessitat d'activar el Pla NEUCAT en ALERTA o en EMERGÈNCIA.</p> <p>Les activacions en emergència es corresponen amb situacions en les que en una zona, comarca o comarques:</p> <ul style="list-style-type: none"> -Es decideixi tallar el trànsit a un nombre considerable de vies per facilitar les tasques de neteja. -Es comenci a produir el bloqueig de vehicles i/o persones de manera descontrolada. -Es tingui constància que comencen a quedar aïllats nuclis de població com a conseqüència dels talls a les vies de comunicació. -S'interrompi el funcionament de diferents mitjans de transport com RENFE, FGC, autobusos de línia, transport escolar, etc... -Es produeixin talls de subministrament generalitzats i/o de llarga durada d'algun dels serveis bàsics. Especial atenció amb els talls de subministrament elèctric i amb possibles fallades en les telecomunicacions. 	EMERGÈNCIA

Sísmic	<p>La taula 11 permet decidir la fase del Pla SISMICAT en els instants immediatament posteriors al sisme, ja que té en compte com a criteri la intensitat màxima a Catalunya, que s'obté de manera automàtica immediatament després del sisme.</p> <p>La taula 12, basada en la informació rebuda del territori, permet establir la fase del pla en funció de la percepció del sisme, la gravetat dels danys a les persones, els edificis i les línies vitals. Cadascuna d'aquestes tipologies per si sola pot determinar la fase del pla, no cal que es donin simultàniament. Aquesta segona taula permet ajustar la fase del pla a mesura que es vagi obtenint informació sobre la percepció o els danys causats pel sisme i en funció del desplegament de recursos necessari per atendre la població afectada.</p>				
	<p>Taula 11. Criteris per establir les fases o situacions del Pla SISMICAT en funció de la intensitat màxima</p>				
	Fase o situació del pla		Classificació comarcal		
			Comarca de densitat alta o Zona A	Comarca de densitat mitjana o Zona B	Comarca de densitat baixa o Zona C
	Situació de prealerta	I màxima: 3 a 3,5 (III a III-IV)	I màxima: 3 a 4 (III a IV)	I màxima: 3 a 4,5 (III a IV-V)	I màxima: 3 a 4,5 (III a IV-V)
Fase d'alerta	I màxima: 4 a 4,5 (IV a IV-V)	I màxima: 4,5 a 5,5 (IV-V a V-VI)	I màxima: 5 a 6,5 (V a VI-VII)	I màxima: 5 a 6,5 (V a VI-VII)	
Fase d'emergència	I màxima: ≥ 5 ($\geq V$)	I màxima: ≥ 6 ($\geq VI$)	I màxima: ≥ 7 ($\geq VII$)	I màxima: ≥ 7 ($\geq VII$)	
<p>Els sismes amb intensitats inferiors a 3 (III) no es consideren dins de les fases o situacions del Pla, tret que siguin àmpliament percebuts o causin algun tipus de danys d'acord amb el que s'estableix a la taula del punt 4.2.2 que es mostra a continuació. La difusió d'aquests sismes d'intensitat baixa es farà d'acord amb el que s'estableixi al procediment del CECAT.</p>					
<p>Taula 12. Criteris per establir les fases o situacions del Pla SISMICAT en funció de la percepció i dels danys observats</p>					
Fase o situació del pla	Percepció	Danys persones	Danys edificis	Danys línies vitals	
Situació de prealerta	Percepció àmplia en algun municipi	Cap	Cap	Cap	
Fase d'alerta	Qualsevol	Persones afectades	Danys als edificis però sense edificis inhabitables	Afectació de les línies vitals a escala local	
Fase d'emergència	Qualsevol	Víctimes mortals	Edificis inhabitables	Afectació de les línies vitals a escala comarcal	

RISC	SITUACIÓ	FASE D'ACTIVACIÓ
Vent	<ul style="list-style-type: none"> - Previsió de ventades amb un SMP grau 1 a la comarca del Barcelonès. - Previsió de ventades amb un SMP grau 2 a les comarques de densitat de població alta - Previsió de ventades amb un SMP grau 3 a les comarques de densitat de població baixa 	PREALERTA
	<ul style="list-style-type: none"> - Previsió de ventades amb un SMP grau 2 a la comarca del Barcelonès. - Previsió de ventades amb un SMP grau 3 a les comarques de densitat de població alta. - Previsió de ventades amb un SMP grau 4 a qualsevol comarca. - Previsió de ventades amb un SMP grau 5 a qualsevol comarca. - Previsió de ventades amb un SMP grau 6 a qualsevol comarca. - El vent està provocant danys poc importants d'abast territorial limitat. 	ALERTA
	<ul style="list-style-type: none"> - El vent està provocant danys importants i amb un abast territorial extens. 	EMERGÈNCIA

RISC	SITUACIÓ	FASES DEL PLA
Pandèmies	<p>Situacions en què calgui un seguiment de l'evolució de forma detallada:</p> <ul style="list-style-type: none"> - Quan el Grup d'Avaluació del Risc per a la Població determini que hi ha un risc potencial elevat. - Afectacions a territoris amb què hi hagi mobilitat o intercanvi de persones o mercaderies habitualment i que facin preveure la detecció dels primers casos a curt termini. - Previsió de situacions d'impacte social. - Previsió d'una possible afectació d'alguns serveis essencials. <p>Període postpandèmic fins que es desactivi el seguiment</p>	PREALERTA
	<p>Situacions en què cal començar a aplicar mesures d'emergència de caràcter puntual i no generalitzades per afrontar els efectes de la malaltia:</p> <ul style="list-style-type: none"> - Quan s'hagi produït la detecció dels primers casos i calgui aplicar mesures de contenció (aïllament, seguiment de contactes, etc.). - Perill de col·lapse del sistema sanitari i postcol·lapse del sistema si es manté la pandèmia. - Quan es comenci a detectar impacte social i període posterior a l'impacte si es manté la pandèmia. - Afectació a alguns serveis essencials quan encara es garanteixin els serveis mínims. - Mesures de contenció per evitar la propagació de la malaltia que afectin drets de la ciutadania de manera puntual. - Quan es preveu que es pugui produir una nova onada a mitjà termini. - Sortida de situació d'impacte que hagi comportat la fase d'emergència si es manté el període pandèmic. <p>Altres situacions anàlogues a criteri del Comitè de Direcció.</p>	ALERTA
	<p>Situacions en què cal aplicar mesures d'emergència de caràcter general per contenir el contagi de la malaltia i que tenen un alt impacte.</p> <p>Situacions de col·lapse del sistema sanitari.</p> <ul style="list-style-type: none"> - Situacions en què no es puguin garantir els serveis mínims essencials o hi hagi risc imminent de col·lapse d'aquests serveis. - Quan el Comitè de Direcció del Pla decideixi l'aplicació obligatòria i de manera generalitzada de mesures de contenció que restringeixen drets de la ciutadania (confinaments perimetrals, confinaments domiciliaris, tocs de queda, restriccions d'activitats, etc.). - Situacions d'alt impacte social generalitzat. - En aplicació de normativa amb rang superior a l'autonòmic, incloent-hi els estats d'alarma o excepció. Quan s'apliquen mesures determinades per plans superiors a l'autonòmic. <p>Altres situacions anàlogues a criteri del Comitè de Direcció.</p>	EMERGÈNCIA

Annex 2. Models de declaració d'activació i altres comunicats i disposicions

1. MODEL DE DECLARACIÓ FORMAL DE SITUACIÓ DE PRE-ALERTA DEL PLA D'ACTUACIÓ MUNICIPAL PER

NOTIFICACIÓ DE COMUNICACIÓ DE SITUACIÓ DE <i>PRE-ALERTA</i> DEL PLA DE PROTECCIÓ CIVIL MUNICIPAL PER
<i>(enviar-ho al CECAT per correu electrònic)</i>
....., alcalde/ssa de, pels poders que tinc,
DECLARO: <i>LA SITUACIÓ DE PRE-ALERTA del Pla de protecció civil municipal, a causa de/d'</i>
Les mesures previstes són:
<ul style="list-style-type: none">••
.....
Alcalde/ssa
de....., de/d' de 201

2. MODEL DE DECLARACIÓ FORMAL D'ACTIVACIÓ I DESACTIVACIÓ DEL PLA DE PROTECCIÓ CIVIL MUNICIPAL PER EN ALERTA/EMERGÈNCIA

NOTIFICACIÓ D'ACTIVACIÓ PLA DE PROTECCIÓ CIVIL MUNICIPAL EN **ALERTA**

(enviar-ho al **CECAT** per correu electrònic)

....., alcalde/ssa de, pels poders que tinc,

DECLARO:

ACTIVAT el Pla de protecció civil municipal, a causa de/d'

CONSTITUÏT el Comitè d'Emergències.

Les mesures previstes són:

-
-

.....

Alcalde/ssa

de....., de/d' de 201

NOTIFICACIÓ D'ACTIVACIÓ PLA DE PROTECCIÓ CIVIL MUNICIPAL PER EN **EMERGÈNCIA/ EMERGÈNCIA 1/EMERGÈNCIA 2**

(enviar-ho al **CECAT** per correu electrònic)

....., alcalde/ssa de, pels poders que tinc,

DECLARO:

ACTIVAT el Pla de protecció civil municipal, a causa de/d'

CONSTITUÏT el Comitè d'Emergències.

Les mesures previstes són:

-
-

.....

Alcalde/ssa

de....., de/d' de 201



**NOTIFICACIÓ DE DESACTIVACIÓ DEL PLA DE PROTECCIÓ CIVIL MUNICIPAL
PER**

*(enviar-ho al **CECAT** per correu electrònic)*

....., alcalde de, pels poders que tinc, ja que ha desaparegut tot el risc,

DECLARO:

DISSOLT el **Comitè d'Emergències**.

DESACTIVAT el Pla de protecció civil municipal, a causa de/d', i la tornada a la normalitat.

.....

Alcalde/ssa

de, de/d' de 201

3.MODEL DE BAN AMB UNA ORDRE D'EVACUACIÓ O DE CONFINAMENT

BAN – ORDRE D'EVACUACIÓ

L'Ajuntament comunica que s'ha d'evacuar la zona compresa:.....(especifiqueu el nom dels carrers / les zones)..... Seguiu les següents instruccions:

- Aneu amb els vostres vehicles a..... (especifiqueu el trajecte o la ruta a seguir, si cal).....
- Si no teniu un mitjà de transport propi, aneu a.....(especifiqueu l'adreça).....
- Agafeu només el que sigui imprescindible (la documentació; la medicació, si en preneu; diners...). Si aneu carregats, l'evacuació no podrà ser tan ràpida i àgil com cal.

BAN – ORDRE DE CONFINAMENT

L'Ajuntament comunica que la població, barriada, ha de quedar-se confinada o tancada a casa seva. Seguiu les següents instruccions:

- Tanqueu-vos a casa vostra; si sou al carrer, tanqueu-vos a l'edifici més pròxim.
- Tanqueu les portes i les finestres.
- Pareu els sistemes de ventilació i climatització.
- Escolteu la ràdio: us anirem informant de la situació.
- No sortiu de casa fins que us ho diguem nosaltres.

4.MODEL DE COMUNICAT D'AVÍS D'EVACUACIÓ O DE CONFINAMENT

COMUNICAT D'EVACUACIÓ

ATENCIÓ, ATENCIÓ: L'Ajuntament comunica que cal evacuar aquesta zona. Seguiu les següents instruccions:

- Aneu, amb els vostres vehicles, a
- Si no teniu cap mitjà de transport, aneu a, on us recollirem.
- Tanqueu bé les portes, les finestres i les persianes.

A, podreu esperar fins que hagi passat el risc. Us mantindrem informats

COMUNICAT DE CONFINAMENT

ATENCIÓ, ATENCIÓ: L'Ajuntament comunica a la població, barriada.....que ha de quedar-se confinada o tancada a casa seva. Seguiu les següents instruccions:

- Tanqueu-vos a casa vostra, si sou al carrer a l'edifici més pròxim
- Tanqueu les portes i les finestres
- Pareu el sistemes de ventilació i climatització
- Escolteu la ràdio: us anirem informant de la situació
- No sortiu de casa fins que us ho diguem nosaltres

5.MODEL DE BAN MUNICIPAL PER DEMANAR LA COL·LABORACIÓ CIUTADANA

BAN – COL·LABORACIÓ CIUTADANA

L'Ajuntament fa saber:

Que davant de les previsions meteorològiques que s'han fet de possibles nevades que poden afectar a amplies zones del territori Català i en concret al conjunt de la comarca de la Segarra i també al nostre municipi, es notifica al veïnat la necessitat per la bona convivència i l'obligació que té de facilitar el trànsit per les voreres, per la qual cosa caldrà que, de produir-se el cas, netegi tot seguit el tros que afecta les seves respectives façanes i propietats, evitant així el perill que la neu glaçada representa per als vianants. Així mateix es recorda la prohibició de tirar neu des dels terrats i teulades a la via pública.

Els empresaris i propietaris de maquinària adequada per efectuar treballs de retirada de neu i escampada de sal com és ara motonivelladores, polidòzers, abonadores, etc., caldrà que es posin en contacte amb aquest Ajuntament per tal de poder contractar els seus serveis quan sigui necessari per als treballs de neteja d'aquest caràcter.

D'altra banda i amb caràcter preventiu, es recomana a tota la població el següent:

- Disposar d'un aparell de ràdio i de piles de recanvi.
- Disposar d'una pala per treure neu.
- Disposar de cadenes per al vehicle i practicar la col·locació d'aquestes.
- Prestar atenció a les previsions meteorològiques. Si s'anuncien nevades cal proveir-se d'aliments a casa però sense deixar-ho per última hora, quan comença a nevar és massa tard.

En cas de nevada cal:

- Escoltar la ràdio, i les previsions meteorològiques.
- Netejar de neu el tros de vorera que afecta la façana de casa teva i col·laborar amb el veïnatge quan sigui necessari, per tal de mantenir accessibles les voreres de la ciutat.
- Utilitzar calçat i vestimenta adequada. Anar amb la màxima precaució en cas de gel .
- Desconnectar els aparells elèctrics que no siguin necessaris per evitar sobrecàrregues elèctriques.
- Evitar al màxim l'ús del vehicle, seguint les indicacions que els responsables d'Emergències ens puguin dirigir.

També us informem que si algú està disposat a col·laborar amb l'Ajuntament com a voluntari, al llarg de l'emergència, cal que ho comuniqui a les oficines d'aquest Ajuntament.

Aquesta alcaldia espera del bon sentit i demostrat esperit de ciutadania de la població, que col·laborarà, si fos necessari, amb les normes exposades i amb les que en el seu cas s'estableixin en el moment de l'emergència.

.....
Alcalde/Alcaldessa

....., de/d' de 20....

6. MODEL DE PETICIÓ DE POTASSA A LA DIPUTACIÓ DE LLEIDA

DOCUMENT Comunicat: COMUNICAT SUBMINISTRAMENT SAL, HIVERN 2023-2024	IDENTIFICADORS	
ALTRES DADES Codi per a validació: 43YJ6-DZ92U-DWX36 Pàgina 1 de 1	SIGNATURES 1.- Cristina Moron Molina, SERTEC - Diputat del Servei, de DIPUTACIÓ DE LLEIDA	ESTAT SIGNAT 10/01/2024 08:18



Aquesta és una còpia impresa del document electrònic (Ref.: 308777_43YJ6-DZ92U-DWX36-5882D7E8A9481B061E3D739009D9EFB49A6572C9) generada amb l'aplicació informàtica Firmadoc. El document està SIGNAT. Afegint el codi de verificació per comprovar la validesa de la signatura electrònica dels documents signats en l'adreça web: https://seu.diputaciolleida.cat/pagina/verificar/documentos.do?func=01



Diputació de Lleida

Serveis Tècnics

COMUNICAT INFORMATIU RELACIONAT AMB EL SUBMINISTRAMENT DE SAL ALS MUNICIPIS I COMARQUES DE LLEIDA. HIVERN 2023-2024

Davant d'episodis de baixa temperatura i amb la finalitat que pugueu disposar de **sal com a fundent** per a millorar la viabilitat hivernal, us comuniquem que aquest material ja està disponible a la planta ICL d'Iberpotash a Súria.


El procediment per fer la comanda a la Diputació de Lleida, com en anys anteriors, és el següent:

1. Tramesa genèrica a la Diputació de Lleida per EACAT de la petició de sal fundent de cada entitat local o agrupació indicant el destí, exclusivament urbà, i la quantitat sol·licitada. Cal afegir telèfon i persona de contacte.
2. La petició es gestionarà des del Servei d'Infraestructura Viària i Obres, que serà qui contactarà amb les entitats sol·licitants i concretarà els detalls per al subministrament de la sal fundent.
3. **El transport** de la sal anirà a càrrec de les entitats que ho sol·licitin.
4. Les comandes s'han de realitzar amb dos dies hàbils d'antelació a la data de la càrrega per tal de coordinar-la, ja que cal aportar informació sobre el camió, l'empresa de transport i el conductor.
5. Si cal contactar amb el Servei d'Infraestructura Viària i Obres, de manera excepcional per a algun aclariment, ho podeu fer als correus electrònics següents: rcanosa@diputaciolleida.cat
rcarles@diputaciolleida.cat

La Diputació de Lleida, per a quantitats de sal petites, ha habilitat un centre de subministrament al Talladell, nucli proper a Tàrrega. En aquest centre es podran realitzar càrregues d'un màxim de 3 tones per municipi.

Els ajuntaments que facin comandes inferiors a 1 camió es podran agrupar per tal de rendibilitzar les despeses de transport i agilitzar el subministrament. En aquestes comandes conjuntes cal adjuntar la relació de municipis i la quantitat de sal sol·licitada per cadascun. Igualment la petició per EACAT s'ha de realitzar de forma individual.

La diputada de Serveis Tècnics

 AJUNTAMENT DE _____

Sr. President
DIPUTACIÓ DE LLEIDA

SOL·LICITUD

A l'atenció de "Vies i Obres" de la Diputació de Lleida,

Us volem sol·licitar potassa pel nostre municipi, per poder garantir la viabilitat hivernal de la nostra xarxa viària municipal del municipi de _____, especialment aquells vials principals dels nuclis de població i en camins asfaltats municipals que enllacen nuclis de població:

- Camí de _____
- Camí de _____
- Carretera de _____
-

¹Per quedar per poder-la venir a recollir (_____ kg), agrairíem que ens proporcionéssiu un número de telèfon de contacte, per tal de posar-nos d'acord per poder-la venir a recollir.

Per qualsevol dubte us podeu posar en contacte amb l'Ajuntament de _____ al telèfon 973 _____, 6 _____ o per correu electrònic a _____

Tot i esperant rebre la vostra confirmació i les vostres instruccions per poder-la venir a recollir, us agraeixo d'antuvi la vostra col·laboració.

Alcalde-President

_____, ____ de _____ de 20__


1 Al Talladell (Serveis Vials M. Albareda S.L.) màxim fins a 3Tn / Per >3 Tn a Súria). Per més informació a "Vies i Obres" de la Diputació de Lleida,

DUPROCIM

DOCUMENT ÚNIC DE PROTECCIÓ CIVIL MUNICIPAL

ANNEX 3
CONSELLS D'AUTOPROTECCIÓ

AJUNTAMENT DE SANAÜJA



Annex 3. Consells d'autoprotecció pel risc

A continuació es presenten els principals consells d'autoprotecció pels diferents riscos.
Es pot consultar tota la informació actualitzada sobre què cal fer en cas d'emergència al web:

http://interior.gencat.cat/ca/arees_dactuacio/proteccio_civil/consells_autoproteccio_emergencia

INCENDIS FORESTALS

CONSELLS D'AUTOPROTECCIÓ PER A LA POBLACIÓ

Si l'incendi s'acosta a casa teva:

- En primer lloc, manté la calma.
- Retira els objectes que es puguin cremar del voltant de la casa i també els mobles del jardí.
- Tanca les finestres, els porticons, la trampa del tiratge de la xemeneia i les ampolles de gas de l'exterior. Evita que hi entrin espurnes.
- Tingues a mà una llanterna perquè l'electricitat es pot tallar.
- Facilita l'entrada dels equips de socors a la teva propietat.
- En tot moment estigues atent a les indicacions dels responsables municipals, els bombers i la policia.

En cas d'evacuació:

- Tanca tota la casa.
- Desconnecta la llum i el gas.
- Perquè l'evacuació sigui ràpida i ordenada, agafa l'imprescindible (la documentació, diners i medicaments).

Si l'incendi és a la teva porta:

- Entra a casa amb tota la teva família i els animals domèstics i no l'abandonis fins que el foc no hagi passat.
- Tanca totes les portes, tant les interiors com les exteriors, i les entrades de respiració i ventilació, per aturar qualsevol aspiració d'aire.
- Desconnecta els subministraments de butà, gas natural, gasoil, etc.
- Col·loca les mànegues del jardí de tal manera que arribin a qualsevol racó de la casa. Omple d'aigua la banyera, les piques, etc. i, si tens temps, treu les cortines.
- No t'esveris encara que el fum penetri a la casa: posa tovalloles mullades sota les portes i ruixa-les sovint per evitar que s'escalfin.
- Protegeix-te amb roba de cotó o llana, amb unes ulleres i un mocador moll.
- Si el fum és espès, deixa els llums encesos per millorar la visibilitat i per facilitar que et trobin.
- Deixa els documents i els objectes de valor dins el cotxe, al garatge, amb les portes tancades, per si has de fugir.

Si ets a camp obert:

- Allunya't del front del foc pels costats. És vital fugir en la direcció oposada a l'avenç del foc i del fum.
- Entra a la zona ja cremada al més aviat possible.
- Regula la respiració: unes inspiracions poc profundes i lentes, agafant l'aire de prop de terra, eviten inhalar el fum espès.
- Si pots, mulla un mocador per tapar-te la cara i evita així els efectes nocius del fum.
- No et refugiïs a pous ni coves, ja que l'oxigen pot acabar-s'hi ràpidament. Evita també les zones de pendent, els ports de muntanya i les valls estretes, perquè l'aire calent tendeix a pujar.
- En cas de perill imminent, estira't de bocaterrosa.

Si ets al cotxe:

- Si hi ets a temps, busca un lloc arrecerat i atura't. Si el front del foc travessa la carretera, no surtis del vehicle, tanca els vidres i encén els fars perquè et puguin trobar entre el fum.

INUNDACIONS

CONSELLS D'AUTOPROTECCIÓ PER A LA POBLACIÓ EN CAS DE RISC D'INUNDACIONS

ABANS QUE ARRIBI EL PERÍODE DE PLUGES

- Comprova on estan localitzats l'interruptor general del corrent elèctric i les claus de pas de l'aigua i del gas de casa teva.
- Prevé el deteriorament de la teulada i les terrasses per evitar filtracions que puguin afectar l'estructura de l'edifici.
- Revisa periòdicament la teulada i mantén nets els baixants i desguassos d'aigua de pluja, especialment als patis o als terrats.
- En soterranis i locals amb possibilitats d'inundació, preveu mesures de protecció i disposa d'eines per treure l'aigua (bombes d'aigua, etc.).
- Tingues elements d'utilitat a mà, com ara un transistor, una llanterna, els medicaments indispensables, roba d'abric, roba de protecció (impermeables, botes d'aigua, etc.) i la documentació personal.
- Al cotxe, també és recomanable portar una llanterna, roba d'abric i roba de protecció per a l'aigua, una farmaciola i mapes de carreteres.
- No t'oblidis de portar el telèfon mòbil carregat: et permetrà demanar ajut en cas que pateixis una emergència.
- **Consulta les previsions meteorològiques i si t'has de desplaçar, consulta l'estat de la xarxa viària i les rutes a seguir:**
 - Servei Meteorològic de Catalunya (SMC)
 - Servei Català de Trànsit
 - Portal de la mobilitat
 - 012 Atenció Ciutadana
 - En situació d'emergència segueix les informacions i les indicacions de les autoritats. Informa't a través dels mitjans de comunicació social (emissores de ràdio, televisió, web, Twitter, etc.).
- Recorda: si necessites ajuda durant l'emergència, truca al 112.

SI ET SORPRENEN PRECIPITACIONS IMPORTANTS QUAN ETS A CASA:

- No baixis a les zones inundables de casa teva com ara el soterrani, el garatge, etc. Queda't a les zones altes.
- No deixis fora objectes o mobles que l'aigua pugui arrossegar.
- Tanca portes i finestres i obtura totes les esclotxes possibles.
- Posa els animals domèstics, els aliments, l'aigua potable, els documents importants, els objectes de valor i, sobre tot, els productes perillosos (com ara verí per a les rates, dissolvents, etc.) en llocs alts i protegits.
- Si se t'inunda la casa, tanca l'interruptor general de l'electricitat.
- Si a l'edifici on et trobes no hi estàs segur, surt, tanca la porta i dirigeix-te a algun punt alt de la zona.

SI HAS DE MARXAR DE CASA:

- Tanca les claus de pas de l'aigua i del gas i l'interruptor general de l'electricitat.
- Tanca i assegura portes i finestres.
- Agafa un bastó, una llanterna, roba impermeable i calçat adequat i emporta't la documentació personal, els diners i els medicaments imprescindibles.
- No caminis per zones on hi hagi aigua en moviment i, si cal, ajuda't amb el bastó per determinar l'alçada de l'aigua o detectar zones perilloses. Segueix les instruccions dels equips de socors.

QUAN TORNIS A CASA UN COP PASSAT EL PERILL:

- Fes una inspecció prèvia i no hi accedeixis si hi ha perill d'ensorrament.
- Si l'aigua no té garanties de potabilitat, bull-la o beu aigua embotellada.
- Revisa l'estat dels aliments abans de consumir-los.
- Retira ràpidament els animals morts.
 - Eviteu les rutes difícils, com les carreteres i els ports de muntanya.
 - Circuleu per les vies principals i autopistes.
 - Si la ruta és perillosa torneu endarrera o cerqueu refugi.
 - Procureu no viatjar sol.

NEVADES

CONSELLS D'AUTOPROTECCIÓ PER A LA POBLACIÓ EN CAS DE RISC DE NEVADES

1) ABANS QUE ARRIBI L'HIVERN:

- **A l'habitatge cal tenir preparat el material següent:**
 - Un transistor i piles de recanvi (renoveu-les periòdicament), per poder escoltar les previsions meteorològiques.
 - Llanternes, fanals de càmping, espelmes,...
 - Emmagatzemar aliments amb calories, combustibles i productes de neteja.
 - Una farmaciola de primers auxilis i medicaments que prenguin de forma habitual o esporàdica els membres de la família.
 - Roba i calçat adient per a les baixades de temperatura i les nevades.
- **Cal revisar:**
 - **A l'habitatge**
 - Tots els punts de l'habitatge on hi hagi entrades d'aire de l'exterior: finestres, portes,.... Cal protegir-les amb una cinta adhesiva que aïlli.
 - L'estat dels teulats i de les baixades d'aigua.
 - Les branques dels arbres, cal podar-les si són massa llargues per evitar que es trenquin (poden perjudicar les línies elèctriques del costat).
 - Procureu-vos combustible per a la calefacció.
 - **En el vehicle:**
 - Disposar de cadenes (en bon estat), llanterna, manta de viatge.
 - Comprovar l'estat de les bateries, el dipòsit de benzina, les llums, els frens, els pneumàtics, la calefacció, el parabrises,...amb la finalitat de mantenir el vehicle per a les condicions de l'hivern.

2) EN SITUACIÓ DE RISC IMMINENT O DURANT LA NEVADA

- **Informe-vos de les previsions meteorològiques:**
 - Mitjans de comunicació.
 - Servei Meteorològic de Catalunya (METEOCAT).
 - Instituto Nacional de Meteorologia (INM).
- **Si sou a casa o en un edifici cal que:**
 - Escolteu la ràdio: Catalunya ràdio, Radio Nacional d'Espanya, emissores locals. Esteu atents a la informació meteorològica i a les consignes de les autoritats.
 - Feu un ús correcte de la calefacció.
 - Desconnecteu els aparells elèctrics no necessaris.
 - Consumiu els queviures de manera racional.
 - Eviteu tenir estufes de llenya, carbó o gas i brasers a llocs tancats on no es renovi l'aire, hi ha perill d'enverinament.
 - Vigileu les canonades d'aigua, cal mantenir un rajolí constant a les aixetes per evitar que es congelin. En les calefaccions cal emprar anticongelant, si s'escau.
 - No telefoneu, cal deixar les línies lliures per als equips de socors.
 - No deixeu sortir al carrer a les persones d'edat avançada ni als/les nens/es.
- **Si heu de sortir al carrer o sou fora:**
 - Abrugueu-vos bé si heu de passar molt temps fora: Cal dur peces de roba lleugeres, una sobre l'altra. Evitar dur roba ajustada. Cal permetre que l'aire circuli i actuï com a aïllant. Les manyoples proporcionen més calor que els guants.
 - Protegiu-vos sobretot la cara i el cap. Eviteu que l'aire fred us entri directament als pulmons.
 - Eviteu fer exercicis físics excessius, ja que el fred fa una pressió extra sobre el cor i es corre el perill de patir un atac cardíac o de fer mal a l'organisme.
 - Si no és imprescindible, eviteu sortir al carrer si fa vent i neva ja que disminueix la visibilitat.
- **Si heu d'agafar el cotxe:**
 - Cal equipar-lo.
 - Cal planificar la sortida, conèixer la previsió meteorològica de la zona per on s'ha de circular, les rutes i els llocs on refugiar-se en cas de tempesta (pobles, refugis, hotels de carretera,..).
 - Si heu d'emprendre un viatge cal dur dins el cotxe com a mínim: ràdio, pala, corda, roba d'abric, aliments rics en calories (xocolata, fruits secs,..).
 - Cal conèixer abans de començar el viatge les rutes per on circular
 - Eviteu les rutes difícils, com les carreteres i els ports de muntanya.
 - Circuleu per les vies principals i autopistes.

CONSELLS D'AUTOPROTECCIÓ PER A LA POBLACIÓ EN CAS DE RISC DE NEVADES

- Si la ruta és perillosa torneu endarrera o cerqueu refugi.
 - Procureu no viatjar sol.
 - Cal que poseu les cadenes a les rodes motrius del cotxe en cas de neu o de glaç. En aquest cas escolliu un lloc que no interrompi la circulació dels altres vehicles.
 - No avanceu als altres vehicles si les condicions no són favorables.
 - Porteu el cinturó posat, els nens i les nenes han d'estar ben asseguts/des a les seves cadires.
 - Desconfieu dels indrets amb ombres, dels ponts, dels viaductes i de les interseccions ja que pot haver-hi gel.
 - Sempre que sigui possible eviteu agafar el cotxe, sobretot si és de nit.
- **Si el temporal us agafa dins del cotxe:**
 - Intenteu cercar refugi.
 - Sinó trobeu refugi quedeu-vos dins el cotxe, els pneumàtics actuen com a aïllant del fred.
 - Deixeu la calefacció posada i la finestra una mica oberta.
 - No us adormiu amb el motor en marxa.
 - Manteniu net de neu el tub d'escapament.
 - No empreu les marques deixades per altres vehicles, és millor avançar per neu verge.
 - Si hi ha gel no trepitgeu el fre.
 - Inicieu la marxa lentament, si el vehicle patina, desaccelereu.
 - Si baixeu un pendent, manteniu una distància superior a la normal.

RISC SÍSMIC

CONSELLS D'AUTOPROTECCIÓ PER A LA POBLACIÓ EN CAS DE RISC SÍSMIC

Si us trobeu a casa:

- Refugieu-vos sota una taula sòlida o bé en un angle de la paret.
- No fugiu durant la sacsejada, molta gent és víctima de la caiguda d'objectes.
- No agafeu l'ascensor.
- Si sou al carrer:
 - Allunyeu-vos dels edificis, si no podeu refugieu-vos en un portal.
 - Si sou al vehicle quedeu-vos dins, lluny de tot allò que perilli de caure.

Després de la sacsejada

- Escolteu la ràdio i seguïu les instruccions de les autoritats.
- Tanqueu les connexions d'aigua i gas. No utilitzeu l'ascensor.
- Evacueu l'edifici i emporteu-vos la documentació, roba d'abric i els vostres medicaments indispensables.
- Dirigiu-vos a un lloc aïllat i protegit de la caiguda d'objectes. Aneu pel mig del carrer, vigilant les vores i el que pugués caure.
- Eviteu les zones costaneres, ja que hi pot haver perill de grans onades (sisme submarí).

RISC VENTADES

CONSELLS D'AUTOPROTECCIÓ PER A LA POBLACIÓ EN CAS DE RISC PER VENTADES

Si us trobeu a casa:

- Tanca i assegura portes, finestres i tendals. Abaixa completament les persianes i, si són de cordó, subjecta-les bé.
- Eviteu deixar testos o altres objectes no estàtics a les façanes i terrasses i recolliu la roba dels estenedors per evitar que el vent els pugui fer caure al carrer i provocar un accident.

Si us trobeu a l'exterior:

- Vigileu amb el mobiliari urbà, l'enllumenat dels carrers, les motos i els cotxes aparcats, les grues, els contenidors de brossa, l'arbrat i tot allò que el vent pugui fer caure.
- No pugueu a llocs alts i exposats al vent, com ara les bastides o altres construccions.
- Eviteu els parcs, els jardins i les zones boscoses. Si sou a una zona arbrada, vigileu amb els arbres que puguin caure i eviteu totes les activitats amb foc. Tingueu en compte també la proximitat dels arbres als edificis: el vent els podria fer caure a sobre.
- Quan hi hagi temporal amb grans onades, no accediu als punts del litoral afectats pel fort onatge o als llocs on les onades trenquin amb força, allunyeu-vos d'espigons, esculleres i passejos marítims.

Si heu de conduir:

- Consulteu les prediccions del temps i l'estat de les carreteres. Si es preveuen vents forts, eviteu desplaçar-vos per carretera.
- Si és imprescindible desplaçar-vos, tingueu molta precaució perquè us podeu trobar obstacles a la via.
- Cal alentir la marxa per poder mantenir la trajectòria del vehicle corregint les desviacions, és important subjectar el volant amb fermesa.
- Sigueu prudents en els avançaments i mantingueu les distàncies laterals adequades amb els altres vehicles.
- Si conduïu vehicles de grans dimensions o amb remolc, extremeu les precaucions perquè teniu més risc de sortir-vos de la via o bolcar.

Si heu de fer una activitat de lleure:

- Aneu amb compte en practicar esports a l'aire lliure.
- En l'esquí, tingueu en compte que els remuntadors poden veure's afectats pel vent.
- Al mar, no navegueu i vigileu amb els amarratges de les embarcacions. No passegeu per les esculleres o espigons o zones properes al mar.
- A la muntanya, extremeu les precaucions i no us apropau ni passegeu pels penya-segats. Tingueu en compte que el vent pot arrossegar objectes voluminosos (per exemple, pedres per un pendent pronunciat) i afavorir l'acumulació de neu, amb l'augment consegüent del perill d'allaus.

CONSELLS D'AUTOPROTECCIÓ PER ALS ACTUANTS

- **Recomanacions generals:**

Utilitzar l'equipament de protecció individual adient segons el tipus de contaminant: roba de protecció, guants, mascareta, bata o granota, quan s'hagi de treballar amb agents químics.

Respectar les normes d'higiene generals: no fumar, no menjar, no beure ni prendre begudes alcohòliques mentre es realitzen les tasques de neteja.

Rentar-se acuradament les mans abans i després de la manipulació de qualsevol agent químic.

Informar-se abans de començar a realitzar les tasques de neteja, de les actuacions a fer en cas d'exposició aguda accidental.

En cas de malestar o d'aparició d'alteracions a la pell cal anar immediatament a un centre mèdic.

Estar atent a la direcció i la força del vent.

EVITAR ARRISCAR-SE INÚTILMENT !

- **En cas que el producte causant de la contaminació sigui un derivat pesant del petroli (a més de les recomanacions generals anteriors):**

Per a la neteja de la pell no s'han d'utilitzar dissolvents, benzina o d'altres productes abrasius. Per eliminar el fuel de la pell en primer lloc caldrà treure'n el màxim possible amb paper absorbent i dissoldre els residus restants amb productes greixosos (olis, vaselina o productes similars) A continuació cal netejar la pell amb aigua i sabó.

En el cas de que afecti als ulls, es netejaran amb molta aigua durant més de 10 minuts.

CONSELLS GENERALS

CONSELLS D'AUTOPROTECCIÓ PER ALS ACTUANTS

- Observa els consells precedents: consells generals d'autoprotecció per a la població.
 - Informa't de la zona segura, on has d'actuar. No entris a cap zona de la qual no coneguis el risc.
 - Informa't periòdicament de la situació.
 - Estigues atent a la previsió meteorològica.
 - La roba i el calçat han de donar-te protecció. Vesteix i calça adequadament.
- NO T'ARRISQUIS INÚTILMENT!

MÉS CONSELLS

Consells del Servei de Protecció Civil del Consell Comarcal de la Segarra:

<http://www.ccsegarra.cat/serveis-a-les-persones/proteccio-civil>




DUPROCIM

DOCUMENT ÚNIC DE PROTECCIÓ CIVIL MUNICIPAL

ANNEX 4
PLANS D'AUTOPROTECCIÓ ASSOCIATS

AJUNTAMENT DE SANAÜJA



Annex 4. plans d'autoprotecció associats


Al municipi de **Sanaüja** NO s'ha elaborat ni es té constància de cap pla d'autoprotecció (PAU) associat.

DUPROCIM

DOCUMENT ÚNIC DE PROTECCIÓ CIVIL MUNICIPAL

ANNEX 5 HISTÒRIC D'EMERGÈNCIES MÉS RECENT

AJUNTAMENT DE SANAÜJA



Annex 5. HISTÒRIC D'EMERGÈNCIES MÉS RECENT

INCENDIS		
DADES DE LOCALITZACIÓ	DATA/ES	DANYS / INCIDÈNCIES
Sanaüja / Mas Pinyol – Mas Mirambell	2006 - Juliol	53 Ha forestals i agrícoles.
Incendi de la Donzell del Sió (Urgell) Agramunt – TiF – Sanaüja - Biosca	2009 - Juliol	5055 (en total) Ha afectades tant de forestals com d'agrícoles. GIF
Sanaüja zona del Castell	2011 - Juliol	7 Ha forestals i agrícoles.
Mas Pinyol_L-314 (pk 4,5)	2017 - Agost	1,5 Ha forestals i agrícoles.
Sanaüja zona del Castell (Castell de Focs)	2019 - Setembre	3 Ha forestals.
Mas Pinyol_L-314 (pk 4,5)	2020 - Juliol	4 Ha forestals i agrícoles.
Torre Combelles	2021 - Juliol	2,5 Ha forestals i agrícoles.
Sanaüja zona del Castell	2023 - Maig	7 Ha forestals

NEVADES		
DESCRIPCIÓ	DATA/ES	DANYS / INCIDÈNCIES
Situació de nevada general a tot Catalunya amb gruixos >40 cm i posterior baixada de temperatures que va fer perdurar el gel sobre el terreny	14 i 15 desembre 2001	Xarxa viària local i municipal. Accessos als nuclis. Suspensió total del Transport escolar. Subministrament d'aigua. Subministrament elèctric.
Situació de nevada general a tot Catalunya amb gruixos >40 cm i posterior baixada de temperatures que va fer perdurar el gel sobre el terreny	28 i 29 gener 2006	Xarxa viària local i municipal. Accessos als nuclis. Suspensió total del Transport escolar. Subministrament d'aigua. Subministrament elèctric.
Episodi de nevades, provinents de llevant, molt localitzades en municipis de la Depressió Central acota més alta. Gruixos >5 cm	22 desembre 2006	Xarxa viària local i municipal. Accessos als nuclis.
Episodi de nevades, provinents de llevant, molt localitzades en municipis de la Depressió Central acota més alta. Gruixos >10 cm	26 desembre 2008	Xarxa viària local i municipal. Accessos als nuclis.
Llevantada que afectà al sud i a la Catalunya Central. Gruixos >25 cm	14 i 15 desembre 2009	Xarxa viària local i municipal. Accessos als nuclis. Suspensió parcial del Transport escolar.
Llevantada que afectà al sud de Catalunya i a la Catalunya Central. Gruixos >25 cm	7 i 8 gener 2010	Xarxa viària local i municipal. Accessos als nuclis.

		Suspensió parcial del Transport escolar.
Llevantada que afectà a tot Catalunya. Gruixos >40 cm	8 i 9 març 2010	Xarxa viària local i municipal. Accessos als nuclis. Suspensió total del Transport escolar.
Situació de nevada general. Entrada d'aire siberià (NE) i confrontació amb un front més càlid i humit de NW. Gruixos >40 cm	2 i 3 febrer 2012	Xarxa viària local i municipal. Accessos als nuclis. Suspensió total del Transport escolar.
Llevantada que afectà al sud de Catalunya i a la Catalunya Central. Gruixos >25 cm	3 i 4 febrer 2015	Xarxa viària local i municipal. Accessos als nuclis. Suspensió parcial del Transport escolar.
Llevantada que afectà al sud de Catalunya i a la Catalunya Central. Gruixos entre el 5 i 10 cm	24 març de 2017	Xarxa viària local i municipal. Accessos als nuclis.
Situació de nevada general. Entrada d'aire siberià (NE) i confrontació amb un front més càlid i humit de NW. Gruixos de 2 a 25 cm	28 febrer de 2018	Xarxa viària local i municipal. Accessos als nuclis. Suspensió total del Transport escolar.
Situació d'entrada d'aire fred en alçada a conseqüència d'una petita Depressió freda. Gruixos d'1 a 25 cm	20 març de 2018	Xarxa viària local i municipal. Accessos als nuclis. Suspensió parcial d'algunes rutes del Transport escolar.
Fenomen Meteorològic Advers (FMA): Temporal Filomena.	9 i 10 de gener de 2021	Xarxa viària local i municipal. Accessos als nuclis. Suspensió parcial d'algunes rutes del Transport escolar.

INUNDACIONS

DESCRIPCIÓ	DATA/ES	DANYS / INCIDÈNCIES
Situació d'aiguats, amb intensitats de pluja superiors al 1 mm per minut de caràcter torrencial.	23 setembre 2005	Xarxa viària local i municipal. Accessos als nuclis. Incidències en obres de fàbrica.
Situació d'aiguats, amb intensitats de pluja superiors al 1 mm per minut de caràcter torrencial.	31 d'agost 2008	Xarxa viària local i municipal. Accessos als nuclis. Incidències en obres de fàbrica.
Situació d'aiguats, amb intensitats de pluja amb quantitats superiors d'entre 70 i 140 l/m ²	2 novembre de 2015	Xarxa viària local i municipal. Accessos als nuclis. Incidències en obres de fàbrica.
Situació d'aiguats, amb intensitats de pluja amb quantitats superiors d'entre 70 i 140 l/m ²	24 novembre de 2016	Xarxa viària local i municipal. Accessos als nuclis. Incidències en obres de fàbrica.
Fenomen Meteorològic Advers (FMA): Temporal Glòria.	20, 21 i 22 de gener de 2020	Xarxa viària local i municipal. Accessos als nuclis. Incidències en obres de fàbrica.

VENTADES

DESCRIPCIÓ	DATA/ES	DANYS / INCIDÈNCIES
Situació general de ventades a nivell de tot Catalunya.	24 gener de 2009	Caiguda massiva d'arbres en zona forestal, especialment pins. Afectació en cobertes de magatzems agrícoles.
Situació general de ventades a nivell de tot Catalunya.	2 i 3 novembre de 2019	Petites incidències en tendals.
Fenomen Meteorològic Advers (FMA): Temporal Glòria.	20, 21 i 22 de gener de 2020	Incidències en tendals, arbrat...
Fenomen Meteorològic Advers (FMA): Temporal Hortense.	22 de gener de 2021	Incidències en tendals, arbrat...

SISMES

DESCRIPCIÓ	DATA/ES	DANYS / INCIDÈNCIES
-	-	-

PROCICAT

DESCRIPCIÓ	DATA/ES	DANYS / INCIDÈNCIES
Emergències associades a malalties transmissibles emergents amb potencial alt risc: COVID-19 (Coronavirus)	Situació d'Alarma nacional de 14/03/2020 fins al 2023.	Situació de pandèmia mundial que va afectar a qualsevol edat, amb víctimes mortals, especialment majors de 75 anys.


DUPROCIM

DOCUMENT ÚNIC DE PROTECCIÓ CIVIL MUNICIPAL

ANNEX 6

INFORME DE L'ESTAT DELS HIDRANTS DE
LA XARXA D'ABASTAMENT DE SANAÜJA -
EASC

AJUNTAMENT DE SANAÜJA



EXCM. AJUNTAMENT DE SANAÜJA



INFORME DE L'ESTAT DELS HIDRANTS DE LA XARXA D'ABASTAMENT

2023



FITXA REVISIÓ HIDRANTS




ID: **1** DATA INSTAL·LACIÓ: DATA REVISIÓ: **20230425**

BARRI: SECTOR:


ADREÇA: **C VUN** Nº:

Coords X,Y (ETRS89): 359.563,20 / 4.637.354,93

MAPA DE SITUACIÓ



IMATGE SITUACIÓ



IMATGE TAPA



TIPUS HIDRANT **Aéri**

SITUAT A: **Vorera** SENYALITZAT: **No**

TE CARCASSA: **Si** TE CLAU: **Si**

LONGITUD RAMAL FAÇANA/XARXA:

Nº HIDRANTS MÉS PROPERS: /

MARCA HIDRANT: **Otra**

MODEL HIDRANT:

MATERIAL: **Fosa dúctil**

DIÀMETRE: PROPIETAT:

Nº DE RÀCORDS: **3** DIÀMETRE RÀCORDS: **70,45,45**

TIPUS DE RÀCORDS: **Barcelona nou**

DISPOSA DE TAPS: **SI,SI,SI**

PRESSIÓ DE SORTIDA (kg/cm2): **5,5**

ESTAT: **En Servei**

ESTAT CUADRADET: **Bó**

ESTAT MONTURA: **Bó**

ESTAT JUNTES: **Bó**

ALTRES REFERÈNCIES DE SITUACIÓ:

ALTRES REFERÈNCIES TÉCNIQUES:

OBSERVACIONS:

Posar taps

IMATGE INTERIOR ARQUETA



FITXA REVISIÓ HIDRANTS



ID: **2** DATA INSTAL·LACIÓ: **18991130** DATA REVISIÓ: **20230425**

BARRI: SECTOR:


ADREÇA: **PLAÇA MAJOR** Nº:

Coords X,Y (ETRS89): 359.847,81 / 4.637.413,29

MAPA DE SITUACIÓ



IMATGE SITUACIÓ



IMATGE TAPA



IMATGE INTERIOR ARQUETA



TIPUS HIDRANT: Soterrat

SITUAT A: Vorera SENYALITZAT: No

TE CARCASSA: No TE CLAU: No

LONGITUD RAMAL FAÇANA/XARXA:

Nº HIDRANTS MÉS PROPERS: /

MARCA HIDRANT: Otra

MODEL HIDRANT:

MATERIAL: Fosa dúctil

DIÀMETRE: PROPIETAT:

Nº DE RÀCORDS: 2 DIÀMETRE RÀCORDS: 70,70

TIPUS DE RÀCORDS: Barcelona nou

DISPOSA DE TAPS: SI,NO

PRESSIÓ DE SORTIDA (kg/cm2): **2,4**

ESTAT: **En Servei**

ESTAT CUADRADET: Bó

ESTAT MONTURA: Bó

ESTAT JUNTES: Bó

ALTRES REFERÈNCIES DE SITUACIÓ:

ALTRES REFERÈNCIES TÉCNIQUES:

OBSERVACIONS:

FITXA REVISIÓ HIDRANTS



ID: **3** DATA INSTAL·LACIÓ: **18991130** DATA REVISIÓ: **20230425**

BARRI: SECTOR:


ADREÇA: **C L'AIGUA** Nº:

Coords X,Y (ETRS89): 359.893,95 / 4.637.427,60

MAPA DE SITUACIÓ



IMATGE SITUACIÓ



IMATGE TAPA



TIPUS HIDRANT: Soterrat

SITUAT A: Vorera SENYALITZAT: No

TE CARCASSA: No TE CLAU: No

LONGITUD RAMAL FAÇANA/XARXA:

Nº HIDRANTS MÉS PROPERS: /

MARCA HIDRANT: Otra

MODEL HIDRANT:

MATERIAL: Fosa dúctil

DIÀMETRE: PROPIETAT:

Nº DE RÀCORDS: 2 DIÀMETRE RÀCORDS: 70,70

TIPUS DE RÀCORDS: Barcelona nou

DISPOSA DE TAPS: SI,SI

PRESSIÓ DE SORTIDA (kg/cm2): 3,2

ESTAT: En Servei

ESTAT CUADRADET: Bó

ESTAT MONTURA: Bó

ESTAT JUNTES: Bó

ALTRES REFERÈNCIES DE SITUACIÓ:

ALTRES REFERÈNCIES TÉCNIQUES:

OBSERVACIONS:

IMATGE INTERIOR ARQUETA



FITXA REVISIÓ HIDRANTS



ID: **5** DATA INSTAL·LACIÓ: DATA REVISIÓ: **20230425**

BARRI: SECTOR:

ADREÇA: **C MORE** Nº:

Coords X,Y (ETRS89): 359.894,18 / 4.637.503,21

MAPA DE SITUACIÓ



IMATGE SITUACIÓ



IMATGE TAPA



IMATGE INTERIOR ARQUETA



TIPUS HIDRANT Soterrat

SITUAT A: Vorera SENYALITZAT: No

TE CARCASSA No TE CLAU: No

LONGITUD RAMAL FAÇANA/XARXA:

Nº HIDRANTS MÉS PROPERS: /

MARCA HIDRANT: Otra

MODEL HIDRANT:

MATERIAL: Fosa dúctil

DIÀMETRE: PROPIETAT:

Nº DE RÀCORDS: 2 DIÀMETRE RÀCORDS: 70,70

TIPUS DE RÀCORDS: Barcelona nou

DISPOSA DE TAPS: SI,SI

PRESSIÓ DE SORTIDA (kg/cm2): **2,4**

ESTAT: **En Servei**

ESTAT CUADRADET: Bó

ESTAT MONTURA: Bó

ESTAT JUNTES: Bó

ALTRES REFERÈNCIES DE SITUACIÓ:

ALTRES REFERÈNCIES TÉCNIQUES:

OBSERVACIONS:

FITXA REVISIÓ HIDRANTS



ID: **6** DATA INSTAL·LACIÓ: DATA REVISIÓ: **20230425**

BARRI: SECTOR:


ADREÇA: **C VALLS** Nº:

Coords X,Y (ETRS89): 359.927,11 / 4.637.546,00

MAPA DE SITUACIÓ



IMATGE SITUACIÓ



IMATGE TAPA



IMATGE INTERIOR ARQUETA



TIPUS HIDRANT: Soterrat

SITUAT A: Vorera SENYALITZAT: No

TE CARCASSA: No TE CLAU: No

LONGITUD RAMAL FAÇANA/XARXA:

Nº HIDRANTS MÉS PROPERS: /

MARCA HIDRANT: Otra

MODEL HIDRANT:

MATERIAL: Fosa dúctil

DIÀMETRE: PROPIETAT:

Nº DE RÀCORDS: 2 DIÀMETRE RÀCORDS: 70,70

TIPUS DE RÀCORDS: Barcelona nou

DISPOSA DE TAPS: SI,SI

PRESSIÓ DE SORTIDA (kg/cm2): **2,4**

ESTAT: **En Servei**

ESTAT CUADRADET: Bó

ESTAT MONTURA: Bó

ESTAT JUNTES: Bó

ALTRES REFERÈNCIES DE SITUACIÓ:

ALTRES REFERÈNCIES TÉCNIQUES:

OBSERVACIONS:

FITXA REVISIÓ HIDRANTS



ID: **7** DATA INSTAL·LACIÓ: DATA REVISIÓ: **20230425**

BARRI: SECTOR:


ADREÇA: **C MAJOR** Nº:

Coords X,Y (ETRS89): 359.830,99 / 4.637.383,60

MAPA DE SITUACIÓ



IMATGE SITUACIÓ



IMATGE TAPA



IMATGE INTERIOR ARQUETA



TIPUS HIDRANT: Soterrat

SITUAT A: Vorera SENYALITZAT: No

TE CARCASSA: No TE CLAU: No

LONGITUD RAMAL FAÇANA/XARXA:

Nº HIDRANTS MÉS PROPERS: /

MARCA HIDRANT: Otra

MODEL HIDRANT:

MATERIAL: Fosa dúctil

DIÀMETRE: PROPIETAT:

Nº DE RÀCORDS: 1 DIÀMETRE RÀCORDS: 70

TIPUS DE RÀCORDS: Barcelona nou

DISPOSA DE TAPS: SI

PRESSIÓ DE SORTIDA (kg/cm2): **2,5**

ESTAT: **En Servei**

ESTAT CUADRADET: Bó

ESTAT MONTURA: Bó

ESTAT JUNTES: Bó

ALTRES REFERÈNCIES DE SITUACIÓ:

ALTRES REFERÈNCIES TÉCNIQUES:

OBSERVACIONS:

FITXA REVISIÓ HIDRANTS



ID: **8** DATA INSTAL·LACIÓ: DATA REVISIÓ: **20230425**

BARRI: SECTOR:


ADREÇA: **PG RONDA** Nº:

Coords X,Y (ETRS89): 359.706,84 / 4.637.309,42

MAPA DE SITUACIÓ



IMATGE SITUACIÓ



IMATGE TAPA



IMATGE INTERIOR ARQUETA



TIPUS HIDRANT: **Aéri**

SITUAT A: **Vorera** SENYALITZAT: **No**

TE CARCASSA: **Si** TE CLAU: **Si**

LONGITUD RAMAL FAÇANA/XARXA:

Nº HIDRANTS MÉS PROPERS: /

MARCA HIDRANT: **Otra**

MODEL HIDRANT:

MATERIAL: **Fosa dúctil**

DIÀMETRE: PROPIETAT:

Nº DE RÀCORDS: **3** DIÀMETRE RÀCORDS: **70,45,45**

TIPUS DE RÀCORDS: **Barcelona nou**

DISPOSA DE TAPS: **NO,NO,NO**

PRESSIÓ DE SORTIDA (kg/cm2): **6**

ESTAT: **En Servei**

ESTAT CUADRADET: **Bó**

ESTAT MONTURA: **Bó**

ESTAT JUNTES: **Bó**

ALTRES REFERÈNCIES DE SITUACIÓ:

ALTRES REFERÈNCIES TÉCNIQUES:

OBSERVACIONS:

Posar taps i Ràcords nous.

FITXA REVISIÓ HIDRANTS




ID: **9** DATA INSTAL·LACIÓ: DATA REVISIÓ: **20230425**

BARRI: SECTOR:

ADREÇA: **C CASTELL** Nº:

Coords X,Y (ETRS89): 359.675,74 / 4.637.680,67

MAPA DE SITUACIÓ



IMATGE SITUACIÓ



IMATGE TAPA



IMATGE INTERIOR ARQUETA



TIPUS HIDRANT Soterrat

SITUAT A: Vorera SENYALITZAT: Si

TE CARCASSA No TE CLAU: Si

LONGITUD RAMAL FAÇANA/XARXA:

Nº HIDRANTS MÉS PROPERS: /

MARCA HIDRANT: Otra

MODEL HIDRANT:

MATERIAL: Fosa dúctil

DIÀMETRE: PROPIETAT:

Nº DE RÀCORDS: 2 DIÀMETRE RÀCORDS: 70,70

TIPUS DE RÀCORDS: Barcelona nou

DISPOSA DE TAPS: SI,SI

PRESSIÓ DE SORTIDA (kg/cm2): 1

ESTAT: En Servei

ESTAT CUADRADET: Bó

ESTAT MONTURA: Bó

ESTAT JUNTES: Bó

ALTRES REFERÈNCIES DE SITUACIÓ:

ALTRES REFERÈNCIES TÉCNIQUES:

OBSERVACIONS:

FITXA REVISIÓ HIDRANTS



ID: **10** DATA INSTAL·LACIÓ: DATA REVISIÓ: **20230425**

BARRI: SECTOR:

ADREÇA: **C MORE** Nº:

Coords X,Y (ETRS89): 360.047,29 / 4.637.759,84

MAPA DE SITUACIÓ



IMATGE SITUACIÓ



IMATGE TAPA



TIPUS HIDRANT: Soterrat

SITUAT A: Vorera SENYALITZAT: Si

TE CARCASSA: Si TE CLAU: Si

LONGITUD RAMAL FAÇANA/XARXA:

Nº HIDRANTS MÉS PROPERS: /

MARCA HIDRANT: Desconocida

MODEL HIDRANT:

MATERIAL: Fosa dúctil

DIÀMETRE: PROPIETAT:

Nº DE RÀCORDS: 1 DIÀMETRE RÀCORDS: 100

TIPUS DE RÀCORDS: Barcelona antic

DISPOSA DE TAPS: Si

PRESSIÓ DE SORTIDA (kg/cm2): **1,5**

ESTAT: **En Servei**

ESTAT CUADRADET: Bó

ESTAT MONTURA: Bó

ESTAT JUNTES: Bó

ALTRES REFERÈNCIES DE SITUACIÓ:

ALTRES REFERÈNCIES TÉCNIQUES:

OBSERVACIONS:

IMATGE INTERIOR ARQUETA



FITXA REVISIÓ HIDRANTS



ID: **11** DATA INSTAL·LACIÓ: DATA REVISIÓ: **20230425**

BARRI: SECTOR:


ADREÇA: **C ESCOTS** Nº:

Coords X,Y (ETRS89): 359.812,90 / 4.637.449,95

MAPA DE SITUACIÓ



IMATGE SITUACIÓ



IMATGE TAPA



IMATGE INTERIOR ARQUETA



TIPUS HIDRANT: Soterrat

SITUAT A: Calçada SENYALITZAT: No

TE CARCASSA: Si TE CLAU: Si

LONGITUD RAMAL FAÇANA/XARXA:

Nº HIDRANTS MÉS PROPERS: /

MARCA HIDRANT: Otra

MODEL HIDRANT:

MATERIAL: Fosa dúctil

DIÀMETRE: PROPIETAT:

Nº DE RÀCORDS: 1 DIÀMETRE RÀCORDS: 100

TIPUS DE RÀCORDS: Barcelona nou

DISPOSA DE TAPS: Si

PRESSIÓ DE SORTIDA (kg/cm2): **2,2**

ESTAT: **En Servei**

ESTAT CUADRADET: Bó

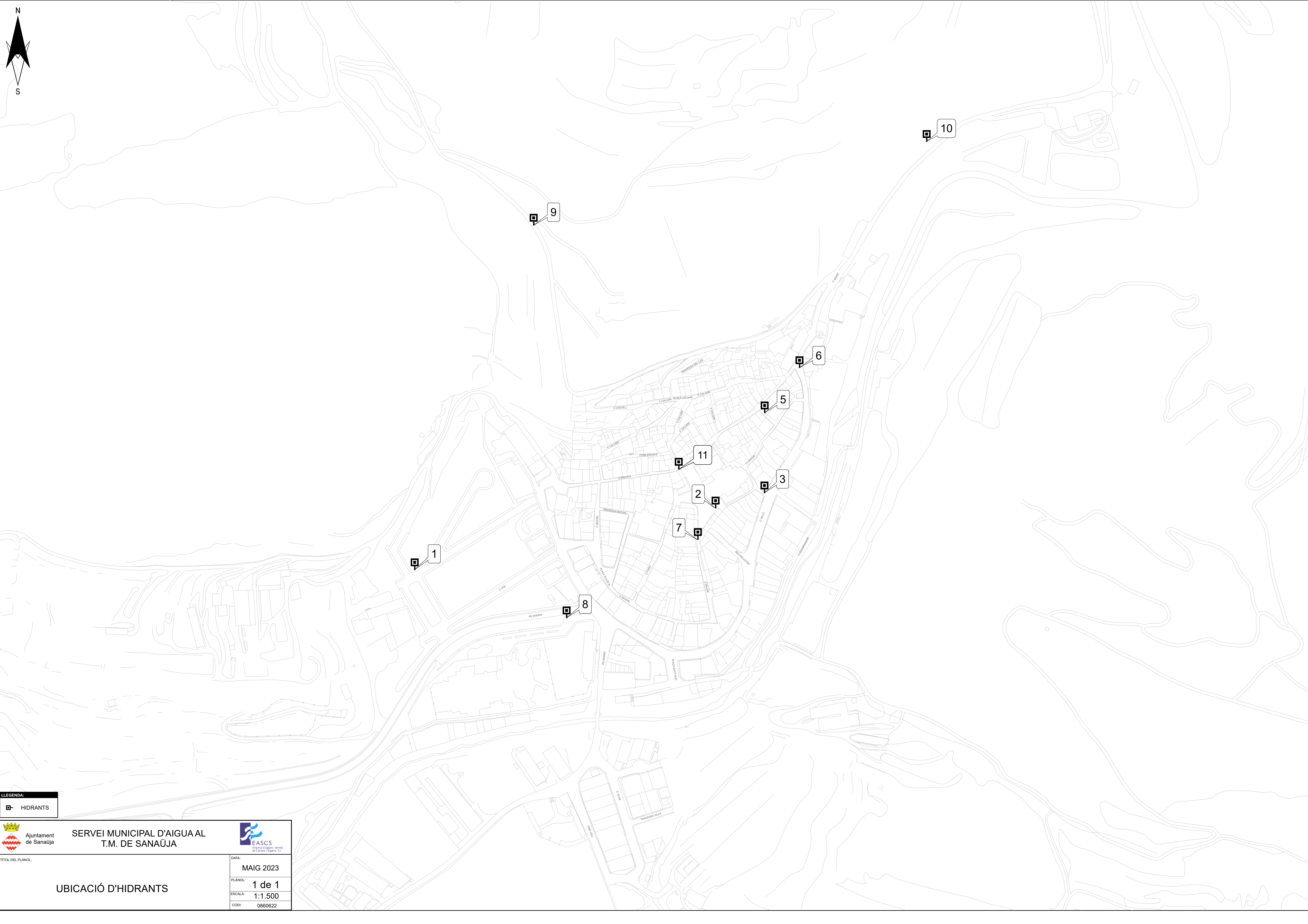
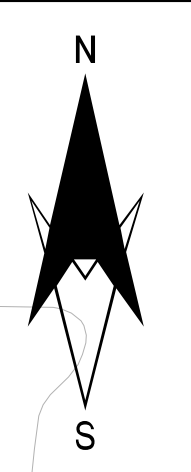
ESTAT MONTURA: Bó

ESTAT JUNTES: Bó

ALTRES REFERÈNCIES DE SITUACIÓ:

ALTRES REFERÈNCIES TÉCNIQUES:

OBSERVACIONS:



LLEGENDA:
HIDRANTS


Ajuntament de Sanaüja
SERVEI MUNICIPAL D'AIGUA AL T.M. DE SANAÜJA

EASCS
Empresa d'Aigua i Servei de Energia Sanaüja, S.L.

TÍTOL DEL PLANOL:	UBICACIÓ D'HIDRANTS
DATA:	MAIG 2023
PLANOL:	1 de 1
ESCALA:	1:1.500
CODI:	0860622

EN LA PREVENCIÓ I LA PLANIFICACIÓ MUNICIPAL, TOTS SOM AGENTS IMPLICATS



AJUNTAMENT DE
SANAÜJA



CONSELL
COMARCAL
DE LA
SEGARRA

Protecció
Civil
CC SEGARRA

