


DOCUMENT PROJECTE (TD99-010): PROJECT_Dossier _Esquirol_PPI_2024_2029_26072024	IDENTIFICADORS	
ALTRES DADES Codi per a validació: 27UXP-WERCO-4QIS9 Data d'emissió: 10 de Agost de 2024 a les 13:12:04 Pàgina 1 de 31	SIGNATURES	ESTAT NO REQUEREIX SIGNATURES



Aquesta és una còpia impresa del document electrònic (Ref.: 31134925_27UXP-WERCO-4QIS9_2152216F685E0E80CD15B7460A8E02BB37E8A3D2) generada amb l'aplicació informàtica Firmadoc. El document no requereix signatures. Miljançant el codi de verificació pot comprovar la validesa de la signatura electrònica dels documents signats en l'adreça web: https://accede.alba.cat/verificador.jsp?codigo_entidad=esquirol

Dades municipals

Municipi	L'ESQUIROL		
ADF	EL CABRERÈS		
Nombre d'habitants	2.245		
Superfície municipal (ha)	6.180	Superfície forestal vulnerable, ICGC (ha)	4.320
Espai o Parc Natural			
Altres espais protegits	PEIN COLLSACABRA, PEIN SAVASSONA		

Contingut del Pla municipal de Prevenció d'Incendis forestals

El Pla municipal de prevenció d'incendis forestals és el document que conté el conjunt de previsions i mesures que cal prendre per reduir les causes dels incendis, limitar-ne els efectes i facilitar-ne l'extinció. Aquestes previsions i mesures es presenten a través d'informació escrita (fitxes descriptives d'actuacions i inversions) i informació gràfica (mapa).

Ús i gestió del Pla municipal de Prevenció d'Incendis forestals

La vigència del present Pla és de 6 anys

Totes les actuacions previstes en el Pla per millorar la situació del municipi davant els incendis forestals es resumeixen en les relacions prioritzades d'actuacions de manteniment i d'inversions del punt 4 (gestió del pla).

Any de revisió	2023
Termini de vigència	31/12/2029

Aquest Pla de Prevenció d'Incendis Forestals ha estat elaborat per l'Oficina Tècnica de Prevenció Municipal d'Incendis Forestals i Desenvolupament Agrari (OTPMIFDA) de l'Àrea d'Infraestructures i Espais Naturals de la Diputació de Barcelona, amb la col·laboració i l'acord de les següents entitats:

Ajuntament **L'ESQUIROL**
ADF EL CABRERÈS

Document finalitzat en la data de signatura digital del/de la redactor/a

El/la tècnic/a redactor/a
de l'OTPMIFDA

vist i plau
El responsable de Plans municipals
de Prevenció d'Incendis

Jordi Ruiz
Plazas - DNI
39905542J
(AUT)
Signat digitalment
per Jordi Ruiz
Plazas - DNI
39905542J (AUT)
Data: 2023.03.31
11:40:48 +02'00'

Albert Tehas
Puig - DNI
43720735N
(SIG)
Firmado
digitalmente por
Albert Tehas Puig -
DNI 43720735N
(SIG)
Fecha: 2023.04.03
10:56:08 +02'00'

DOCUMENT PROJECTE (TD99-010): PROJECT_Dossier Esquirol_PPI_2024_2029_26072024	IDENTIFICADORS	
ALTRES DADES Codi per a validació: 27UXP-WERCO-4QIS9 Data d'emissió: 10 de Agost de 2024 a les 13:12:04 Pàgina 2 de 31	SIGNATURES	ESTAT NO REQUEREIX SIGNATURES

1.1

Senyalització

Mesura proposada (per ordre de prioritat)	Localització en el plànol (núm.d'ordre)	Unitats	Cost estimat (EUR)	
			Unitari	Total
Instal·lació de senyal informatiu de direcció al dipòsit del Feu, ubicat al camí que passa per Santa Margarida i el Feu (03). Distància placa complementària: 1,58 km	IS-1	1	341,00	341,00
Instal·lació de senyal informatiu de direcció al dipòsit de Puig d'Urri, ubicat al camí de Puig d'Urri (11). Distància placa complementària: 0,54 km	IS-2	1	341,00	341,00
Instal·lació de senyal informatiu d'ubicació de l'hidrant de Ca la Salut (Sant Martí Sescorts).	IS-20	1	267,00	267,00
Instal·lació de senyal informatiu d'ubicació de l'hidrant de Patel.	IS-21	1	267,00	267,00

Cost total d'inversions en senyalització **1.216,00**

DOCUMENT PROJECTE (TD99-010): PROJECT_Dossier Esquirol_PPI_2024_2029_26072024	IDENTIFICADORS	
ALTRES DADES Codi per a validació: 27UXP-WERCO-4QIS9 Data d'emissió: 10 de Agost de 2024 a les 13:12:04 Pàgina 3 de 31	SIGNATURES	ESTAT NO REQUEREIX SIGNATURES

1.2

Tractament i ordenació d'usos

Tipus de Risc	Mesura proposada (per ordre de prioritat)	Localització en el plànol (núm.d'ordre)	Amidament	Cost estimat (EUR)	
				Unitari	Total

Cost total d'inversions en tractament i ordenació d'usos

DOCUMENT PROJECTE (TD99-010): PROJECT_Dossier _Esquirol_PPI_2024_2029_26072024	IDENTIFICADORS	
ALTRES DADES Codi per a validació: 27UXP-WERCO-4QIS9 Data d'emissió: 10 de Agost de 2024 a les 13:12:04 Pàgina 4 de 31	SIGNATURES	ESTAT NO REQUEREIX SIGNATURES

2.1


Xarxa viària bàsica

Arranjament de vials

Mesura proposada (per ordre de prioritat)	Localització en el plànol	Amidament (km, m2, ut)	Cost estimat (EUR)	
			Unitari	Total
Arranjament del tram crític per ferm irregular al camí que va del la ctra. BV-522 al camí n° 03 (02). Fressat d'un tram de 480 m de roca.	APC-1	0,48	4.183,00	2.007,84
Arranjament del tram crític per ferm irregular al camí del Serrat de Puigbarranc (04). Fressat d'un tram de 400 m de roca.	APC-2	0,40	4.183,00	1.673,20
Arranjament del punt crític per pendent elevat al camí del Serrat de Puigbarranc (04). Formigonat amb unes dimensions de 40*3,5*0,20 (140 m2)	APC-3	140,00	30,46	4.264,40
Arranjament del tram crític per ferm irregular al camí de la Creu de Menagès (12). Repicat dels punts més irregulars d'un tram de 460 m de formigó/roca.	APC-4	0,46	2.708,00	1.245,68

Cost total d'inversions en arranjament de vials de la xarxa viària bàsica 9.191,12

DOCUMENT PROJECTE (TD99-010): PROJECT_Dossier Esquirol_PPI_2024_2029_26072024	IDENTIFICADORS	
ALTRES DADES Codi per a validació: 27UXP-WERCO-4QIS9 Data d'emissió: 10 de Agost de 2024 a les 13:12:04 Pàgina 5 de 31	SIGNATURES	ESTAT NO REQUEREIX SIGNATURES



Aquesta és una còpia impresa del document electrònic (Ref.: 31134925_27UXP-WERCO-4QIS9_2152216F685E080CD15B7460A8E02B837E8A3D2) generada amb l'aplicació informàtica Firmadoc. El document no requereix signatures. Mitjançant el codi de verificació pot comprovar la validesa de la signatura electrònica dels documents signats en l'adreça web: https://acccece.alba.cat/verificador.jsp?codigo_entidad=esquirol

2.2


Xarxa viària bàsica

Obertura de vials

Mesura proposada (per ordre de prioritat)	Localització en el plànol	Amidament (km, m2, ut)	Cost estimat (EUR)	
			Unitari	Total

Cost total d'inversions en obertura de vials de la xarxa viària bàsica

DOCUMENT PROJECTE (TD99-010): PROJECT_Dossier Esquirol_PPI_2024_2029_26072024	IDENTIFICADORS	
ALTRES DADES Codi per a validació: 27UXP-WERCO-4QIS9 Data d'emissió: 10 de Agost de 2024 a les 13:12:04 Pàgina 6 de 31	SIGNATURES	ESTAT NO REQUEREIX SIGNATURES



Aquesta és una còpia impresa del document electrònic (Ref.: 31134925_27UXP-WERCO-4QIS9_2152216F685E080CD15B7460A8E02BB37E8A3D2) generada amb l'aplicació informàtica FirmaDoc. El document no requereix signatures. Mitjançant el codi de verificació pot comprovar la validesa de la signatura electrònica dels documents signats en l'adreça web: https://accce.ea.cat/verificador.jsp?codigo_entidad=esquirol

2.3

Xarxa de punts d'aigua

Arranjament, construcció i instal·lació de punts d'acumulació i hidrants

Mesura proposada (per ordre de prioritat)	Localització en el plànol	Cost estimat (EUR)
Senyalització per a mitjans aeris mitjançant arlequinat blanc i vermell, al dipòsit del Feu.	AA-1	700,00
Instal·lació de rampa interior per a la sortida de fauna, compatible amb la seguretat dels mitjans d'extinció, al dipòsit del Feu.	AA-1	2.400,00
Instal·lació de rampa interior per a la sortida de fauna, compatible amb la seguretat dels mitjans d'extinció, al dipòsit de Puig d'Urri.	AA-2	2.400,00
Senyalització per a mitjans aeris mitjançant arlequinat blanc i vermell, al dipòsit de Puig d'Urri.	AA-2	700,00

Cost total d'inversions en la xarxa de punts d'aigua 6.200,00

DOCUMENT PROJECTE (TD99-010): PROJECT_Dossier _Esquirol_PPI_2024_2029_26072024	IDENTIFICADORS	
ALTRES DADES Codi per a validació: 27UXP-WERCO-4QIS9 Data d'emissió: 10 de Agost de 2024 a les 13:12:04 Pàgina 7 de 31	SIGNATURES	ESTAT NO REQUEREIX SIGNATURES



Aquesta és una còpia impresa del document electrònic (Ref.: 31134925_27UXP-WERCO-4QIS9_2152216F685E0E80CD15B7460A8E92B837E8A3D2) generada amb l'aplicació informàtica Firmadoc. El document no requereix signatures. Mitjançant el codi de verificació pot comprovar la validesa de la signatura electrònica dels documents signats en l'adreça web: https://accce.e.siba.cat/verificador.jsp?codigo_entidad=esquirol

2.4

Franges auxiliars de trànsit de la xarxa viària bàsica

Franges de protecció en punts d'acumulació d'aigua i punts de guaita

Mesura proposada (per ordre de prioritat)	Localització planol	Amidament km,ha	Cost estimat (EUR)	
			Unitari	Total
Establiment de franja auxiliar de trànsit del camí que va de Coromines fins a la Granja de Casa Nova. Tram no formigonat. Tala d'uns 9 peus de fins a 25 cm i uns 8 peus majors de 25 cm de diàmetre.	EFAT01	2,40	658,00	1.579,20
Establiment de franja auxiliar de trànsit al camí que passa per Santa Margarida i el Feu. Tala d'uns 59 peus de fins a 25 cm i uns 33 peus majors de 25	EFAT03	4,60	796,00	3.661,60
Establiment de franja auxiliar de trànsit al camí del Serrat de Puigbarranc. Tala d'uns 24 peus de fins a 25 cm i uns 4 peus majors de 25	EFAT04	2,30	692,00	1.591,60
Establiment de franja auxiliar de trànsit al camí que va de la ctr. C-153 al Lilancís. Tala d'uns 32 peus de fins a 25 cm i uns 10 peus majors de 25	EFAT05	4,10	680,00	2.788,00
Establiment de franja auxiliar de trànsit al camí que del Grau del Feu al Collet de Sant Julià. Tala d'uns 17 peus de fins a 25 cm i uns 26 peus majors de 25	EFAT06	4,40	699,00	3.075,60
Establiment de franja auxiliar de trànsit al camí de Campamar. Tala d'uns 3 peus de fins a 25 cm i uns 2 peus majors de 25	EFAT07	1,00	647,00	647,00
Establiment de franja auxiliar de trànsit del camí que va de la ctr. C-153 fins al Coll de la Freixeneda. Tala d'un 1 peu de fins a 25 cm i d'uns 6 peus majors de 25	EFAT08	5,30	594,00	3.148,20
Establiment de franja auxiliar de trànsit al camí del Farigoler a Cal Mont. Tala d'uns 3 peus de fins a 25 cm i uns 4 peus majors de 25	EFAT10	1,60	631,00	1.009,60
Establiment de franja auxiliar de trànsit al camí del Pont de Baumadestral. Tala d'uns 2 peus de fins a 25 cm i uns 8 peus majors de 25	EFAT13	1,00	714,00	714,00

Cost total d'inversions en franges vegetals

18.214,80

DOCUMENT PROJECTE (TD99-010): PROJECT_Dossier Esquirol_PPI_2024_2029_26072024	IDENTIFICADORS	
ALTRES DADES Codi per a validació: 27UXP-WERCO-4QIS9 Data d'emissió: 10 de Agost de 2024 a les 13:12:04 Pàgina 8 de 31	SIGNATURES	ESTAT NO REQUEREIX SIGNATURES



2.5

Tractament de vegetació en parcel·les i franges de protecció d'urbanitzacions i nuclis de població

Projectat per Diputació de Barcelona – Execució a càrrec dels subjectes obligats segons normativa vigent

Actuació	Amidament (ha)	Cost estimat (EUR)	
		Unitari	Total

Cost total d'inversions en franges de protecció d'urbanitzacions i nuclis, i en parcel·les municipals

DOCUMENT PROJECTE (TD99-010): PROJECT_Dossier Esquirol_PPI_2024_2029_26072024	IDENTIFICADORS	
ALTRES DADES Codi per a validació: 27UXP-WERCO-4QIS9 Data d'emissió: 10 de Agost de 2024 a les 13:12:04 Pàgina 9 de 31	SIGNATURES	ESTAT NO REQUEREIX SIGNATURES

3.1

Mesures d'informació

Bans

Es recomana que l'Ajuntament promulgui un BAN de prevenció d'incendis forestals per al seu terme municipal.

Butlletins informatius municipals

Es recomana la publicació d'una nota informativa al butlletí municipal, recordant les recomanacions i normativa sobre ús de foc segons els diferents períodes establerts al Decret 64/95 de 7 de març.

Ràdio local

No n'hi ha.

TV local

No n'hi ha.

Altres

Es recomana la publicació de notes informatives sobre restriccions d'ús de foc establertes al Decret 64/95 i d'altres de municipals a la pàgina web de l'ajuntament "www.lesquirol.cat/".



DOCUMENT PROJECTE (TD99-010): PROJECT_Dossier Esquirol_PPI_2024_2029_26072024	IDENTIFICADORS	
ALTRES DADES Codi per a validació: 27UXP-WERCO-4QIS9 Data d'emissió: 10 de Agost de 2024 a les 13:12:04 Pàgina 10 de 31	SIGNATURES	ESTAT NO REQUEREIX SIGNATURES



Aquesta és una còpia impresa del document electrònic (Ref.: 31134925_27UXP-WERCO-4QIS9_2152216F685E080CD15B7460A8E02BB37E8A3D2) generada amb l'aplicació informàtica Firmadoc. El document no requereix signatures. Mitjançant el codi de verificació pot comprovar la validesa de la signatura electrònica dels documents signats en l'adreça web: https://acccece.alba.cat/verificador.jsp?codigo_entidad=esquirol

3.2

Planejament urbanístic

1. Introducció de la xarxa viària en el planejament municipal

1.1	Amb caràcter informatiu	Sí
1.2	Com a sistema general	<input type="checkbox"/>
1.2.1	Totalment	<input type="checkbox"/>
1.2.1.1	Sense expropiacions	<input type="checkbox"/>
1.2.1.2	Amb expropiacions	<input type="checkbox"/>
Trams (cost estimat)		
1.2.2	Parcialment	<input type="checkbox"/>
1.2.2.1	Sense expropiacions	<input type="checkbox"/>
1.2.2.2	Amb expropiacions	<input type="checkbox"/>
Trams (cost estimat)		

DOCUMENT PROJECTE (TD99-010): PROJECT_Dossier _Esquirol_PPI_2024_2029_26072024	IDENTIFICADORS	
ALTRES DADES Codi per a validació: 27UXP-WERCO-4QIS9 Data d'emissió: 10 de Agost de 2024 a les 13:12:04 Pàgina 11 de 31	SIGNATURES	ESTAT NO REQUEREIX SIGNATURES

3.3

Ordenances i altres mesures

Ordenances i normativa

Sobre manteniment de parcel·les i entorns d'urbanitzacions

Atenent a la Llei 5/2003 de 22 d'abril, a les urbanitzacions, els nuclis de població, les edificacions i les instal·lacions situats en terrenys forestals o en la franja de cinc cents metres que els envolta, s'han d'executar treballs sobre la vegetació per tal de disposar d'una franja exterior de protecció d'almenys 25 metres d'amplada, disposar de les parcel·les i zones verdes interiors en les mateixes condicions que la franja, i mantenir nets de vegetació seca els vials de titularitat privada (interns i d'accés) i les cunetes. Si no els executen els subjectes obligats, correspon al municipi de fer els esmentats treballs, per la qual cosa pot establir una taxa per a la prestació d'aquests serveis.

Sobre prevenció d'incendis

Es recomana que l'Ajuntament promulgui una ordenança municipal sobre prevenció d'incendis forestals per al seu terme municipal, especialment sobre ús de foc d'esbarjo en l'àmbit agroforestal, ús de pirotècnica, barbacoes, abocament de residus inflamables i altres elements que representin risc d'incendi forestal, així com possibles restriccions d'accés al medi natural en funció dels diferents nivells de risc.

Informació addicional (Parcs i espais naturals, Bombers)

Els informes preceptius i resolucions en relació a espais naturals, fauna, vies locals o altres que siguin requerits, s'annexaran al present document del PPI a mesura que siguin recepcionats per l'ajuntament. Caldrà prendre en consideració les indicacions contingudes en els referits informes en el moment que es prevegi l'execució de les actuacions planificades i contingudes en aquests.

Altres mesures

Xarxes de serveis (Electricitat i aigua)

En cas de deteccions d'incompliments a la normativa vigent, l'ajuntament posarà en coneixement dels titulars de línies elèctriques la necessitat de mantenir les zones d'influència de les línies aèries de conducció elèctrica en les condicions de neteja que es fixen al Decret 268/96, de 23 de juliol.

Es recomana que l'Ajuntament recordi als ens responsables de la construcció i manteniment de la xarxa d'hidrants l'obligatorietat de comunicació al Departament d'Interior la ubicació i incidències dels hidrants, d'acord al Decret 123/2005, de 14 de juny.

Altres infraestructures

En cas de deteccions d'incompliments a la normativa vigent, l'ajuntament posarà en coneixement de les entitats responsables de la xarxa viària, i si escau de la xarxa ferroviària, la necessitat d'executar i mantenir les franges de seguretat i de protecció d'acord a les condicions recollides al Decret 130/98, de 12 de maig i Decret 64/95 de 7 de març.

Dret d'ús i aprofitament de punts d'aigua en terrenys privats

L'Ajuntament haurà de realitzar les gestions per tal de constituir un dret d'ús o aprofitament en aquells punts d'acumulació d'aigua estratègics en terrenys de titularitat privada previstos en el PPI. El dret es constituirà mitjançant la formalització d'un contracte, compareixença o document similar entre la propietat i l'Ajuntament, amb l'objecte que els punts tinguin regulada la seva situació i que, en conseqüència, puguin disposar del finançament públic necessari per a les actuacions de manteniment, reparació o millora necessàries.

DOCUMENT PROJECTE (TD99-010): PROJECT_Dossier Esquirol_PPI_2024_2029_26072024	IDENTIFICADORS	ESTAT NO REQUEREIX SIGNATURES
ALTRES DADES Codi per a validació: 27UXP-WERCO-4QIS9 Data d'emissió: 10 de Agost de 2024 a les 13:12:04 Pàgina 12 de 31	SIGNATURES	

4.1

Programa d'inversió en actuacions de millora i establiment d'infraestructura de prevenció

Any indicatiu	Mesura proposada (per ordre de prioritat)	Localització en el plànol (codi)	Amidament	Cost estimat (EUR)	
				Unitari	Total
2025	Instal·lació de senyal informatiu de direcció al dipòsit del Feu, ubicat al camí que passa per Santa Margarida i el Feu (03). Distància placa complementària: 1,58 km	IS-1	1,00	341,00	341,00
2025	Instal·lació de senyal informatiu de direcció al dipòsit de Puig d'Urri, ubicat al camí de Puig d'Urri (11). Distància placa complementària: 0,54 km	IS-2	1,00	341,00	341,00
2025	Instal·lació de senyal informatiu d'ubicació de l'hidrant de Ca la Salut (Sant Martí Sescorts).	IS-20	1,00	267,00	267,00
2025	Instal·lació de senyal informatiu d'ubicació de l'hidrant de Patel.	IS-21	1,00	267,00	267,00
2024	Arranjament del tram crític per ferm irregular al camí que va del la ctra. BV-522 al camí n° 03 (02). Fressat d'un tram de 480 m de roca.	APC-1	0,48	4.183,00	2.007,84
2024	Arranjament del tram crític per ferm irregular al camí de la Creu de Menagès (12). Repicat dels punts més irregulars d'un tram de 460 m de formigó/roca.	APC-4	0,46	2.708,00	1.245,68
2026	Arranjament del tram crític per ferm irregular al camí del Serrat de Puigbarranc (04). Fressat d'un tram de 400 m de roca.	APC-2	0,40	4.183,00	1.673,20
2026	Arranjament del punt crític per pendent elevat al camí del Serrat de Puigbarranc (04). Formigonat amb unes dimensions de 40*3,5*0,20 (140 m2)	APC-3	140,00	30,46	4.264,40
2026	Instal·lació de rampa interior per a la sortida de fauna, compatible amb la seguretat dels mitjans d'extinció, al dipòsit del Feu.	AA-1	0,00	0,00	2.400,00
2027	Senyalització per a mitjans aeris mitjançant arlequinat blanc i vermell, al dipòsit de Puig d'Urri.	AA-2	0,00	0,00	700,00



DOCUMENT PROJECTE (TD99-010): PROJECT_Dossier _Esquirol_PPI_2024_2029_26072024	IDENTIFICADORS	
ALTRES DADES Codi per a validació: 27UXP-WERCO-4QIS9 Data d'emissió: 10 de Agost de 2024 a les 13:12:04 Pàgina 13 de 31	SIGNATURES	ESTAT NO REQUEREIX SIGNATURES

4.1

Programa d'inversió en actuacions de millora i establiment d'infraestructura de prevenció

Any indicatiu	Mesura proposada (per ordre de prioritat)	Localització en el plànol (codi)	Amidament	Cost estimat (EUR)	
				Unitari	Total
2027	Instal·lació de rampa interior per a la sortida de fauna, compatible amb la seguretat dels mitjans d'extinció, al dipòsit de Puig d'Urrí.	AA-2	0,00	0,00	2.400,00
2026	Senyalització per a mitjans aeris mitjançant arlequinat blanc i vermell, al dipòsit del Feu.	AA-1	0,00	0,00	700,00
2024	Establiment de franja auxiliar de trànsit del camí que va de Coromines fins a la Granja de Casa Nova. Tram no formigonat. Tala d'uns 9 peus de fins a 25 cm i uns 8 peus majors de 25 cm de diàmetre.	EFAT01	2,40	658,00	1.579,20
2024	Establiment de franja auxiliar de trànsit del camí que va de la ctra. C-153 fins al Coll de la Freixeneda. Tala d'un 1 peu de fins a 25 cm i d'uns 6 peus majors de 25	EFAT08	5,30	594,00	3.148,20
2024	Establiment de franja auxiliar de trànsit al camí del Farigoler a Cal Mont. Tala d'uns 3 peus de fins a 25 cm i uns 4 peus majors de 25	EFAT10	1,60	631,00	1.009,60
2025	Establiment de franja auxiliar de trànsit al camí que passa per Santa Margarida i el Feu. Tala d'uns 59 peus de fins a 25 cm i uns 33 peus majors de 25	EFAT03	4,60	796,00	3.661,60
2025	Establiment de franja auxiliar de trànsit al camí que va de la ctra. C-153 al Llacis. Tala d'uns 32 peus de fins a 25 cm i uns 10 peus majors de 25	EFAT05	4,10	680,00	2.788,00
2024	Establiment de franja auxiliar de trànsit al camí del Pont de Baumadestral. Tala d'uns 2 peus de fins a 25 cm i uns 8 peus majors de 25	EFAT13	1,00	714,00	714,00
2026	Establiment de franja auxiliar de trànsit al camí del Serrat de Puigbarranc. Tala d'uns 24 peus de fins a 25 cm i uns 4 peus majors de 25	EFAT04	2,30	692,00	1.591,60
2026	Establiment de franja auxiliar de trànsit al camí que del Grau del Feu al Collet de Sant Julià. Tala d'uns 17 peus de fins a 25 cm i uns 26 peus majors de 25	EFAT06	4,40	699,00	3.075,60

DOCUMENT PROJECTE (TD99-010): PROJECT_Dossier Esquirol_PPI_2024_2029_26072024	IDENTIFICADORS	
ALTRES DADES Codi per a validació: 27UXP-WERCO-4QIS9 Data d'emissió: 10 de Agost de 2024 a les 13:12:04 Pàgina 14 de 31	SIGNATURES	ESTAT NO REQUEREIX SIGNATURES




Aquesta és una còpia impresa del document electrònic (Ref.: 31134925_27UXP-WERCO-4QIS9_2152216F685E0E80CD15B7460A8E02BB37E8A3D2) generada amb l'aplicació informàtica Firmadoc. El document no requereix signatures. Mitjançant el codi de verificació pot comprovar la validesa de la signatura electrònica dels documents signats en l'adreça web: https://acccece.alba.cat/verificador.jsp?codigo_entidad=esquirol

4.1

Programa d'inversió en actuacions de millora i establiment d'infraestructura de prevenció

Any indicatiu	Mesura proposada (per ordre de prioritat)	Localització en el plànol (codi)	Amidament	Cost estimat (EUR)	
				Unitari	Total
2026	Establiment de franja auxiliar de trànsit al camí de Campamar. Tala d'uns 3 peus de fins a 25 cm i uns 2 peus majors de 25	EFAT07	1,00	647,00	647,00

Cost total del programa d'actuacions de millora: 34.821,92



4.2

Programa d'actuacions de manteniment i conservació de la infraestructura de prevenció

Localització en el plànol (codi)	Mesura proposada (per ordre de prioritat)	Any indicatiu	Amidament	Cost estimat (EUR)	
				Unitari	Total
01	Manteniment de la plataforma del camí que va de Coromines fins a la Granja de Casa Nova. Inclou l'aportació i estesa de 36 tn de tot-ú.	2024	2,40 km	1.225,00	2.940,00
01	Manteniment de la franja auxiliar de trànsit del camí que va de Coromines fins a la Granja de Casa Nova. Tram formigonat.	2024	3,00 km	150,00	450,00
02	Manteniment de la plataforma del camí que va de la ctra. BV-522 al camí n° 3. Inclou l'aportació i estesa de 24 tn de tot-ú.	2024	1,80 km	1.153,00	2.075,40
02	Manteniment de la franja auxiliar de trànsit del camí que va de la ctra. BV-522 al camí n° 3.	2024	3,20 km	300,00	960,00
03	Manteniment de la plataforma al camí que passa per Santa Margarida i el Feu. Inclou l'aportació i estesa de 60 tn de tot-ú.	2025	4,60 km	1.213,00	5.579,80
03	Manteniment de la franja auxiliar de trànsit al camí que passa per Santa Margarida i el Feu.	2025	4,80 km	150,00	720,00
04	Manteniment de la plataforma del camí del Serrat de Puigbarranc. Inclou l'aportació i estesa de 24 tn de tot-ú.	2026	2,30 km	1.156,96	2.661,01
05	Manteniment de la plataforma al camí que va de la ctra. C-153 al Llacís. Inclou l'aportació i estesa de 24 tn de tot-ú.	2025	2,00 km	1.160,00	2.320,00
06	Manteniment de la plataforma al camí que del Grau del Feu al Collet de Sant Julià. Inclou l'aportació i estesa de 48 tn de tot-ú.	2026	4,40 km	1.202,27	5.289,99



4.2

Programa d'actuacions de manteniment i conservació de la infraestructura de prevenció

Localització en el plànol (codi)	Mesura proposada (per ordre de prioritat)	Any indicatiu	Amidament	Cost estimat (EUR)	
				Unitari	Total
07	Manteniment de la plataforma al camí de Campamar. Inclou l'aportació i estesa de 12 tn de tot-ú.	2026	0,80 km	1.252,50	1.002,00
08	Manteniment de la plataforma del camí que va dela ctra. C-153 fins al Coll de la Freixeneda.	2024	0,10 km	990,00	99,00
09	Manteniment de la plataforma al camí del Collet de Sant Quintí. Inclou l'aportació i estesa de 48 tn de tot-ú.	2025	3,90 km	1.185,00	4.621,50
09	Manteniment de la franja auxiliar de trànsit al camí del Collet de Sant Quintí.	2025	3,90 km	400,00	1.560,00
10	Manteniment de la plataforma al camí del Farigoler a Cal Mont. Inclou l'aportació i estesa de 36 tn de tot-ú.	2024	1,60 km	1.297,50	2.076,00
11	Manteniment de la plataforma al camí del Puig d'Urri.	2024	1,60 km	856,00	1.369,60
12	Manteniment de la plataforma al camí de Menagès. Inclou l'aportació i estesa de 24 tn de tot-ú.	2024	1,80 km	1.114,00	2.005,20
13	Manteniment de la plataforma al camí del Pont de Baumadestral.	2024	1,00 km	972,00	972,00
14	Manteniment de la franja auxiliar de trànsit al camí de Cantonigròs a la Codina.	2026	1,80 km	200,00	360,00

DOCUMENT PROJECTE (TD99-010): PROJECT_Dossier Esquirol_PPI_2024_2029_26072024	IDENTIFICADORS	
ALTRES DADES Codi per a validació: 27UXP-WERCO-4QIS9 Data d'emissió: 10 de Agost de 2024 a les 13:12:04 Pàgina 17 de 31	SIGNATURES	ESTAT NO REQUEREIX SIGNATURES



Aquesta és una còpia impresa del document electrònic (Ref.: 31134925_27UXP-WERCO-4QIS9_2152216F685E080CD15B7460A8E02BB37E8A3D2) generada amb l'aplicació informàtica Firmadoc. El document no requereix signatures. Mitjançant el codi de verificació pot comprovar la validesa de la signatura electrònica dels documents signats en l'adreça web: https://accede.alba.cat/verificador.jsp?codigo_entidad=esquirol

4.2

Programa d'actuacions de manteniment i conservació de la infraestructura de prevenció

Localització en el plànol (codi)	Mesura proposada (per ordre de prioritat)	Any indicatiu	Amidament	Cost estimat (EUR)	
				Unitari	Total
Cost total programa d'actuacions de manteniment de la infraestructura:				37.061,50	



4.3

Programació anual d'actuacions sobre la infraestructura de prevenció

Any indicatiu	Mesura proposada (per ordre de prioritat)	Localització en el plànol (codi)	Amidament	Cost estimat (EUR)	
				Unitari	Total
2024	Manteniment de la plataforma del camí que va de Coromines fins a la Granja de Casa Nova. Inclou l'aportació i estesa de 36 tn de tot-ú.	01	2,40 km	1.225,00	2.940,00
2024	Manteniment de la franja auxiliar de trànsit del camí que va de Coromines fins a la Granja de Casa Nova. Tram formigonat.	01	3,00 km	150,00	450,00
2024	Establiment de franja auxiliar de trànsit del camí que va de Coromines fins a la Granja de Casa Nova. Tram no formigonat. Tala d'uns 9 peus de fins a 25 cm i uns 8 peus majors de 25 cm de	EFAT01	2,40	658,00	1.579,20
2024	Manteniment de la plataforma del camí que va de la ctra. BV-522 al camí n° 3. Inclou l'aportació i estesa de 24 tn de tot-ú.	02	1,80 km	1.153,00	2.075,40
2024	Manteniment de la franja auxiliar de trànsit del camí que va de la ctra. BV-522 al camí n° 3.	02	3,20 km	300,00	960,00
2024	Arranjament del tram crític per ferm irregular al camí que va del la ctra. BV-522 al camí n° 03 (02). Fressat d'un tram de 480 m de roca.	APC-1	0,48	4.183,00	2.007,84
2024	Manteniment de la plataforma del camí que va de la ctra. C-153 fins al Coll de la Freixeneda.	08	0,10 km	990,00	99,00
2024	Establiment de franja auxiliar de trànsit del camí que va de la ctra. C-153 fins al Coll de la Freixeneda. Tala d'un 1 peu de fins a 25 cm i d'uns 6 peus majors de 25	EFAT08	5,30	594,00	3.148,20
2024	Manteniment de la plataforma al camí del Farigoler a Cal Mont. Inclou l'aportació i estesa de 36 tn de tot-ú.	10	1,60 km	1.297,00	2.076,00
2024	Establiment de franja auxiliar de trànsit al camí del Farigoler a Cal Mont. Tala d'uns 3 peus de fins a 25 cm i uns 4 peus majors de 25	EFAT10	1,60	631,00	1.009,60

DOCUMENT PROJECTE (TD99-010): PROJECT_Dossier _Esquirol_PPI_2024_2029_26072024	IDENTIFICADORS	
ALTRES DADES Codi per a validació: 27UXP-WERCO-4QIS9 Data d'emissió: 10 de Agost de 2024 a les 13:12:04 Pàgina 19 de 31	SIGNATURES	ESTAT NO REQUEREIX SIGNATURES




4.3

Programació anual d'actuacions sobre la infraestructura de prevenció

Any indicatiu	Mesura proposada (per ordre de prioritat)	Localització en el plànol (codi)	Amidament	Cost estimat (EUR)					
				Unitari	Total				
2024	Manteniment de la plataforma al camí del Puig d'Urri.	11	1,60 km	856,00	1.369,60				
2024	Manteniment de la plataforma al camí de Menagès. Inclou l'aportació i estesa de 24 tn de tot-ú.	12	1,80 km	1.114,00	2.005,20				
2024	Manteniment de la plataforma al camí del Pont de Baumadestral.	13	1,00 km	972,00	972,00				
2024	Establiment de franja auxiliar de trànsit al camí del Pont de Baumadestral. Tala d'uns 2 peus de fins a 25 cm i uns 8 peus majors de 25	EFAT13	1,00	714,00	714,00				
2024	Arranjament del tram crític per ferm irregular al camí de la Creu de Menagès (12). Repicat dels punts més irregulars d'un tram de 460 m de formigó/roca.	APC-4	0,46	2.708,00	1.245,68				
Resum anual del cost		Any	2024	Inversions:	9.704,52	Manteniment	12.947,20	Totals:	22.651,72

DOCUMENT PROJECTE (TD99-010): PROJECT_Dossier Esquirol_PPI_2024_2029_26072024	IDENTIFICADORS	ESTAT NO REQUEREIX SIGNATURES
ALTRES DADES Codi per a validació: 27UXP-WERCO-4QIS9 Data d'emissió: 10 de Agost de 2024 a les 13:12:04 Pàgina 20 de 31	SIGNATURES	



4.3

Programació anual d'actuacions sobre la infraestructura de prevenció

Any indicatiu	Mesura proposada (per ordre de prioritat)	Localització en el plànol (codi)	Amidament	Cost estimat (EUR)	
				Unitari	Total
2025	Manteniment de la plataforma al camí que passa per Santa Margarida i el Feu. Inclou l'aportació i estesa de 60 tn de tot-ú.	03	4,60 km	1.213,00	5.579,80
2025	Manteniment de la franja auxiliar de trànsit al camí que passa per Santa Margarida i el Feu.	03	4,80 km	150,00	720,00
2025	Establiment de franja auxiliar de trànsit al camí que passa per Santa Margarida i el Feu. Tala d'uns 59 peus de fins a 25 cm i uns 33 peus majors de 25	EFAT03	4,60	796,00	3.661,60
2025	Manteniment de la plataforma al camí que va de la ctra. C-153 al Llacís. Inclou l'aportació i estesa de 24 tn de tot-ú.	05	2,00 km	1.160,00	2.320,00
2025	Establiment de franja auxiliar de trànsit al camí que va de la ctra. C-153 al Llacís. Tala d'uns 32 peus de fins a 25 cm i uns 10 peus majors de 25	EFAT05	4,10	680,00	2.788,00
2025	Manteniment de la plataforma al camí del Collet de Sant Quintí. Inclou l'aportació i estesa de 48 tn de tot-ú.	09	3,90 km	1.185,00	4.621,50
2025	Manteniment de la franja auxiliar de trànsit al camí del Collet de Sant Quintí.	09	3,90 km	400,00	1.560,00
2025	Instal·lació de senyal informatiu de direcció al dipòsit del Feu, ubicat al camí que passa per Santa Margarida i el Feu (03). Distància placa complementària: 1,58 km	IS-1	1,00	341,00	341,00
2025	Instal·lació de senyal informatiu de direcció al dipòsit de Puig d'Urri, ubicat al camí de Puig d'Urri (11). Distància placa complementària: 0,54 km	IS-2	1,00	341,00	341,00
2025	Instal·lació de senyal informatiu d'ubicació de l'hidrants de Ca la Salut (Sant Martí Sescorts).	IS-20	1,00	267,00	267,00

DOCUMENT PROJECTE (TD99-010): PROJECT_Dossier Esquirol_PPI_2024_2029_26072024	IDENTIFICADORS	
ALTRES DADES Codi per a validació: 27UXP-WERCO-4QIS9 Data d'emissió: 10 de Agost de 2024 a les 13:12:04 Pàgina 21 de 31	SIGNATURES	ESTAT NO REQUEREIX SIGNATURES




4.3

Programació anual d'actuacions sobre la infraestructura de prevenció

Any indicatiu	Mesura proposada (per ordre de prioritat)	Localització en el plànol (codi)	Amidament	Cost estimat (EUR)	
				Unitari	Total
2025	Instal·lació de senyal informatiu d'ubicació de l'hidrant de Patel.	IS-21	1,00	267,00	267,00
Resum anual del cost		Any 2025	Inversions: 7.665,60	Manteniment 14.801,30	Totals: 22.466,90

Aquesta és una còpia impresa del document electrònic (Ref.: 31134925_27UXP-WERCO-4QIS9_2152216F685E080CD15B7460A8E02BB37E8A3D2) generada amb l'aplicació informàtica Firmadoc. El document no requereix signatures. Mitjançant el codi de verificació pot comprovar la validesa de la signatura electrònica dels documents signats en l'adreça web: https://accede.alba.cat/verificador.jsp?codigo_entidad=esquirol



4.3

Programació anual d'actuacions sobre la infraestructura de prevenció

Any indicatiu	Mesura proposada (per ordre de prioritat)	Localització en el plànol (codi)	Amidament	Cost estimat (EUR)	
				Unitari	Total
2026	Manteniment de la plataforma del camí del Serrat de Puigbarranc. Inclou l'aportació i estesa de 24 tn de tot-ú.	04	2,30 km	1.156,00	2.661,01
2026	Establiment de franja auxiliar de trànsit al camí del Serrat de Puigbarranc. Tala d'uns 24 peus de fins a 25 cm i uns 4 peus majors de 25	EFAT04	2,30	692,00	1.591,60
2026	Arranjament del tram crític per ferm irregular al camí del Serrat de Puigbarranc (04). Fressat d'un tram de 400 m de roca.	APC-2	0,40	4.183,00	1.673,20
2026	Arranjament del punt crític per pendent elevat al camí del Serrat de Puigbarranc (04). Formigonat amb unes dimensions de 40*3,5*0,20 (140 m2)	APC-3	140,00	30,00	4.264,40
2026	Manteniment de la plataforma al camí que del Grau del Feu al Collet de Sant Julià. Inclou l'aportació i estesa de 48 tn de tot-ú.	06	4,40 km	1.202,00	5.289,99
2026	Establiment de franja auxiliar de trànsit al camí que del Grau del Feu al Collet de Sant Julià. Tala d'uns 17 peus de fins a 25 cm i uns 26 peus majors de 25	EFAT06	4,40	699,00	3.075,60
2026	Manteniment de la plataforma al camí de Campamar. Inclou l'aportació i estesa de 12 tn de tot-ú.	07	0,80 km	1.252,00	1.002,00
2026	Establiment de franja auxiliar de trànsit al camí de Campamar. Tala d'uns 3 peus de fins a 25 cm i uns 2 peus majors de 25	EFAT07	1,00	647,00	647,00
2026	Manteniment de la franja auxiliar de trànsit al camí de Cantonigròs a la Codina.	14	1,80 km	200,00	360,00
2026	Instal·lació de rampa interior per a la sortida de fauna, compatible amb la seguretat dels mitjans d'extinció, al dipòsit del Feu.	AA-1	0,00	0,00	2.400,00

DOCUMENT PROJECTE (TD99-010): PROJECT_Dossier _Esquirol_PPI_2024_2029_26072024	IDENTIFICADORS	
ALTRES DADES Codi per a validació: 27UXP-WERCO-4QIS9 Data d'emissió: 10 de Agost de 2024 a les 13:12:04 Pàgina 23 de 31	SIGNATURES	ESTAT NO REQUEREIX SIGNATURES



Aquesta és una còpia impresa del document electrònic (Ref.: 31134925_27UXP-WERCO-4QIS9_2152216F685E0E80CD15B7460A8E02BB37E8A3D2) generada amb l'aplicació informàtica Firmadoc. El document no requereix signatures. Mitjançant el codi de verificació pot comprovar la validesa de la signatura electrònica dels documents signats en l'adreça web: https://acccece.alba.cat/verificador.jsp?codigo_entidad=esquirol

4.3

Programació anual d'actuacions sobre la infraestructura de prevenció

Any indicatiu	Mesura proposada (per ordre de prioritat)	Localització en el plànol (codi)	Amidament	Cost estimat (EUR)	
				Unitari	Total
2026	Senyalització per a mitjans aeris mitjançant arlequinat blanc i vermell, al dipòsit del Feu.	AA-1	0,00	0,00	700,00
Resum anual del cost		Any 2026	Inversions: 14.351,80	Manteniment 9.313,00	Totals: 23.664,80

DOCUMENT PROJECTE (TD99-010): PROJECT_Dossier Esquirol_PPI_2024_2029_26072024	IDENTIFICADORS
ALTRES DADES Codi per a validació: 27UXP-WERCO-4QIS9 Data d'emissió: 10 de Agost de 2024 a les 13:12:04 Pàgina 24 de 31	ESTAT NO REQUEREIX SIGNATURES



4.3

Programació anual d'actuacions sobre la infraestructura de prevenció

Any indicatiu	Mesura proposada (per ordre de prioritat)	Localització en el plànol (codi)	Amidament	Cost estimat (EUR)	
				Unitari	Total
2027	Manteniment de la plataforma del camí que va de Coromines fins a la Granja de Casa Nova. Inclou l'aportació i estesa de 36 tn de tot-ú.	01	2,40 km	1.225,00	2.940,00
2027	Manteniment de la franja auxiliar de trànsit del camí que va de Coromines fins a la Granja de Casa Nova.	01	5,40 km	261,00	1.409,40
2027	Manteniment de la plataforma del camí que va de la ctra. BV-522 al camí nº 3. Inclou l'aportació i estesa de 24 tn de tot-ú.	02	1,80 km	1.153,00	2.075,40
2027	Manteniment de la franja auxiliar de trànsit del camí que va de la ctra. BV-522 al camí nº 3.	02	3,20 km	300,00	960,00
2027	Manteniment de la plataforma al camí que passa per Santa Margarida i el Feu. Inclou l'aportació i estesa de 60 tn de tot-ú.	03	4,60 km	1.213,00	5.579,80
2027	Manteniment de la franja auxiliar de trànsit al camí que passa per Santa Margarida i el Feu.	03	9,50 km	269,00	2.559,97
2027	Manteniment de la plataforma del camí que va de la ctra. C-153 fins al Coll de la Freixeneda.	08	0,10 km	990,00	99,00
2027	Manteniment de la franja auxiliar de trànsit del camí que va de la ctra. C-153 fins al Coll de la Freixeneda.	08	5,30 km	200,00	1.060,00
2027	Manteniment de la plataforma al camí del Farigoler a Cal Mont. Inclou l'aportació i estesa de 36 tn de tot-ú.	10	1,60 km	1.297,00	2.076,00
2027	Manteniment de la plataforma al camí del Puig d'Urri.	11	1,60 km	856,00	1.369,60

DOCUMENT PROJECTE (TD99-010): PROJECT_Dossier Esquirol_PPI_2024_2029_26072024	IDENTIFICADORS
ALTRES DADES Codi per a validació: 27UXP-WERCO-4QIS9 Data d'emissió: 10 de Agost de 2024 a les 13:12:04 Pàgina 25 de 31	ESTAT NO REQUEREIX SIGNATURES




4.3

Programació anual d'actuacions sobre la infraestructura de prevenció

Any indicatiu	Mesura proposada (per ordre de prioritat)	Localització en el plànol (codi)	Amidament	Cost estimat (EUR)			
				Unitari	Total		
2027	Manteniment de la plataforma al camí de Menagès. Inclou l'aportació i estesa de 24 tn de tot-ú.	12	1,80 km	1.114,00	2.005,20		
2027	Manteniment de la plataforma al camí del Pont de Baumadestral.	13	1,00 km	972,00	972,00		
2027	Manteniment de la franja auxiliar de trànsit al camí del Pont de Baudamestral.	13	1,00 km	575,00	575,00		
2027	Senyalització per a mitjans aeris mitjançant arlequinat blanc i vermell, al dipòsit de Puig d'Urri.	AA-2	0,00	0,00	700,00		
2027	Instal·lació de rampa interior per a la sortida de fauna, compatible amb la seguretat dels mitjans d'extinció, al dipòsit de Puig d'Urri.	AA-2	0,00	0,00	2.400,00		
Resum anual del cost							
Any	2027	Inversions:	3.100,00	Manteniment	23.681,37	Totals:	26.781,37

Aquesta és una còpia impresa del document electrònic (Ref.: 31134925 27UXP-WERCO-4QIS9 2152216F685E0E80CD15B7460A8E92B937E8A3D2) generada amb l'aplicació informàtica Firmadoc. El document no requereix signatures. Mitjançant el codi de verificació pot comprovar la validesa de la signatura electrònica dels documents signats en l'adreça web: https://acccece.alba.cat/verificador.jsp?codigo_entidad=esquirol

DOCUMENT PROJECTE (TD99-010): PROJECT_Dossier Esquirol_PPI_2024_2029_26072024	IDENTIFICADORS	ESTAT NO REQUEREIX SIGNATURES
ALTRES DADES Codi per a validació: 27UXP-WERCO-4QIS9 Data d'emissió: 10 de Agost de 2024 a les 13:12:04 Pàgina 26 de 31	SIGNATURES	



4.3

Programació anual d'actuacions sobre la infraestructura de prevenció

Any indicatiu	Mesura proposada (per ordre de prioritat)	Localització en el plànol (codi)	Amidament	Cost estimat (EUR)	
				Unitari	Total
2028	Manteniment de la plataforma del camí del Serrat de Puigbarranc. Inclou l'aportació i estesa de 24 tn de tot-ú.	04	2,30 km	1.156,00	2.661,01
2028	Manteniment de la franja auxiliar de trànsit al camí del Serrat de Puigbarranc.	04	2,30 km	400,00	920,00
2028	Manteniment de la plataforma al camí que va de la ctra. C-153 al Llacís. Inclou l'aportació i estesa de 24 tn de tot-ú.	05	2,00 km	1.160,00	2.320,00
2028	Manteniment de la franja auxiliar de trànsit al camí que va de la ctra. C-153 al Llacís.	05	4,10 km	400,00	1.640,00
2028	Manteniment de la plataforma al camí que del Grau del Feu al Collet de Sant Julià. Inclou l'aportació i estesa de 48 tn de tot-ú.	06	4,40 km	1.202,00	5.289,99
2028	Manteniment de la franja auxiliar de trànsit al camí que del Grau del Feu al Collet de Sant Julià.	06	4,40 km	575,00	2.530,00
2028	Manteniment de la plataforma al camí de Campamar. Inclou l'aportació i estesa de 12 tn de tot-ú.	07	0,80 km	1.252,00	1.002,00
2028	Manteniment de la franja auxiliar de trànsit al camí de Campamar.	07	1,00 km	400,00	400,00
2028	Manteniment de la plataforma al camí del Collet de Sant Quintí. Inclou l'aportació i estesa de 48 tn de tot-ú.	09	3,90 km	1.185,00	4.621,50
2028	Manteniment de la franja auxiliar de trànsit al camí del Collet de Sant Quintí.	09	3,90 km	400,00	1.560,00

DOCUMENT PROJECTE (TD99-010): PROJECT_Dossier Esquirol_PPI_2024_2029_26072024	IDENTIFICADORS	
ALTRES DADES Codi per a validació: 27UXP-WERCO-4QIS9 Data d'emissió: 10 de Agost de 2024 a les 13:12:04 Pàgina 27 de 31	SIGNATURES	ESTAT NO REQUEREIX SIGNATURES




Aquesta és una còpia impresa del document electrònic (Ref.: 31134925_27UXP-WERCO-4QIS9_2152216F685E0E80CD15B7460A8E02BB37E8A3D2) generada amb l'aplicació informàtica Firmadoc. El document no requereix signatures. Mitjançant el codi de verificació pot comprovar la validesa de la signatura electrònica dels documents signats en l'adreça web: https://acccece.alba.cat/verificador.jsp?codigo_entidad=esquirol

4.3

Programació anual d'actuacions sobre la infraestructura de prevenció

Any indicatiu	Mesura proposada (per ordre de prioritat)	Localització en el plànol (codi)	Amidament	Cost estimat (EUR)		
				Unitari	Total	
2028	Manteniment de la franja auxiliar de trànsit al camí de Cantonigròs a la Codina.	14	1,80 km	200,00	360,00	
Resum anual del cost		Any 2028	Inversions:	0,00	Manteniment 23.304,50	Totals: 23.304,50



4.3

Programació anual d'actuacions sobre la infraestructura de prevenció

Any indicatiu	Mesura proposada (per ordre de prioritat)	Localització en el plànol (codi)	Amidament	Cost estimat (EUR)	
				Unitari	Total
2029	Manteniment de la plataforma del camí que va de Coromines fins a la Granja de Casa Nova. Inclou l'aportació i estesa de 36 tn de tot-ú.	01	2,40 km	1.225,00	2.940,00
2029	Manteniment de la franja auxiliar de trànsit al camí que va de Coromines fins a la Granja de Casa Nova.	01	5,40 km	261,00	1.409,40
2029	Manteniment de la plataforma del camí que va de la ctra. BV-522 al camí nº 3. Inclou l'aportació i estesa de 24 tn de tot-ú.	02	1,80 km	1.153,00	2.075,40
2029	Manteniment de la franja auxiliar de trànsit del camí que va de la ctra. BV-522 al camí nº 3.	02	3,20 km	300,00	960,00
2029	Manteniment de la plataforma al camí que passa per Santa Margarida i el Feu. Inclou l'aportació i estesa de 60 tn de tot-ú.	03	4,60 km	1.213,00	5.579,80
2029	Manteniment de la franja auxiliar de trànsit al camí que passa per Santa Margarida i el Feu.	03	9,50 km	269,00	2.559,97
2029	Manteniment de la plataforma del camí que va de la ctra. C-153 fins al Coll de la Freixeneda.	08	0,10 km	990,00	99,00
2029	Manteniment de la franja auxiliar de trànsit del camí que va de la ctra. C-153 fins al Coll de la Freixeneda.	08	5,30 km	200,00	1.060,00
2029	Manteniment de la plataforma al camí del Farigoler a Cal Mont. Inclou l'aportació i estesa de 36 tn de tot-ú.	10	1,60 km	1.297,00	2.076,00
2029	Manteniment de la plataforma al camí del Puig d'Urri.	11	1,60 km	856,00	1.369,60

DOCUMENT PROJECTE (TD99-010): PROJECT_Dossier Esquirol_PPI_2024_2029_26072024	IDENTIFICADORS
ALTRES DADES Codi per a validació: 27UXP-WERCO-4QIS9 Data d'emissió: 10 de Agost de 2024 a les 13:12:04 Pàgina 29 de 31	ESTAT NO REQUEREIX SIGNATURES



4.3

Programació anual d'actuacions sobre la infraestructura de prevenció

Any indicatiu	Mesura proposada (per ordre de prioritat)	Localització en el plànol (codi)	Amidament	Cost estimat (EUR)	
				Unitari	Total
2029	Manteniment de la plataforma al camí de Menagès. Inclou l'aportació i estesa de 24 tn de tot-ú.	12	1,80 km	1.114,00	2.005,20
2029	Manteniment de la plataforma al camí del Pont de Baumadestral.	13	1,00 km	972,00	972,00
2029	Manteniment de la franja auxiliar de trànsit al camí del Pont de Baudamestral.	13	1,00 km	575,00	575,00

Resum anual del cost Any 2029 Inversions: **0,00** Manteniment **23.681,37** Totals: **23.681,37**

Cost total programa d'actuacions: Inversions: **34.821,92** Manteniment **107.728,72** Totals: **142.550,64**


DOCUMENT PROJECTE (TD99-010): PROJECT_Dossier Esquirol_PPI_2024_2029_26072024	IDENTIFICADORS	
ALTRES DADES Codi per a validació: 27UXP-WERCO-4QIS9 Data d'emissió: 10 de Agost de 2024 a les 13:12:04 Pàgina 30 de 31	SIGNATURES	ESTAT NO REQUEREIX SIGNATURES



INVENTARI DE PUNTS D'ACUMULACIÓ

l'Esquirol

Codi_diba	Volum (m ³)	Paratge/Adreça Tipus de punt	Titularitat	Font d'alimentació	Accessos previstos	
					Mitjans terrestres	Helicòpter
08254-1	180	La Feu Dipòsit obert	Privada	Pou	Vehicle pesant	Sí
08254-2	200	Puig d'Urri Dipòsit obert	Pública	Cuba	Vehicle pesant	Sí



INVENTARI D'HIDRANTS

l'Esquirol

Codi_diba	Paratge/Adreça Tipus de punt	Titularitat	Captació	Ràcords (diàmetres)
08254-11	Nucli Cantonigròs (Ctra. de Rupit) Columna seca	Pública (en concessió)	Xarxa pública aigua potable	100 mm (H3) 70 mm (H2) 70 mm (H2)
08254-12	Ctra Cantonigros n6 Columna seca	Pública (en concessió)	Xarxa pública aigua potable	100 mm (H3) 70 mm (H2) 70 mm (H2)
08254-13	C/ Sant Roc cruïlla amb C/ Moncau Columna seca	Pública (en concessió)	Xarxa pública aigua potable	100 mm (H3) 70 mm (H2) 70 mm (H2)
08254-14	Nucli Cantonigròs (C/ Sant Bartomeu). Num 45 Columna seca	Pública (en concessió)	Xarxa pública aigua potable	100 mm (H3) 70 mm (H2) 70 mm (H2)
08254-15	Creu de Menages Arqueta	Pública (en concessió)	Xarxa pública aigua potable	100 mm (H3)
08254-16	C/Pedraforca amb C/de Tavertet Columna seca	Pública (en concessió)	Xarxa pública aigua potable	100 mm (H3) 70 mm (H2) 70 mm (H2)
08254-17	Àrea del Cabrerès Columna seca	Pública (en concessió)	Xarxa pública aigua potable	100 mm (H3) 70 mm (H2) 70 mm (H2)
08254-18	Passeig del Pedró. Casa colònies El Puig Columna seca	Pública (en concessió)	Xarxa pública aigua potable	100 mm (H3) 70 mm (H2) 70 mm (H2)
08254-19	Piscines municipals Columna seca	Pública (en concessió)	Xarxa pública aigua potable	100 mm (H3) 70 mm (H2) 70 mm (H2)
08254-20	Ca la Salut (Sant Martí Sescorts) Arqueta	Pública (en concessió)	Xarxa pública aigua potable	100 mm (H3)
08254-21	PATEL SA Arqueta	Pública (en concessió)	Xarxa pública aigua potable	100 mm (H3)

Dades obertes de la xarxa de punts d'aigua de prevenció d'incendis forestals:

<https://dadesobertes.diba.cat/datasets/xarxa-de-punts-daiqua-de-prevencio-dincendis-forestals>