



AJUNTAMENT DE  
SANT ISCLE  
DE VALLALTA

# Document únic de protecció civil municipal (DUPROCIM)

Risc territorial bàsic, risc per incendis  
forestals, risc per inundacions, risc per  
nevades i risc per ventades

Setembre de 2022

**CÒPIA PÚBLICA**




H A B I T A T G E , U R B A N I S M E I A C T I V I T A T S



**Diputació  
Barcelona**

## ÍNDEX

Document 1. Generalitats i Organització Municipal .....	3
<b>1.1. Introducció, normativa i disposicions legals</b> .....	4
<b>1.2. Dades generals del municipi</b> .....	6
1.2.1. IDENTIFICACIÓ DEL MUNICIPI .....	6
1.2.2. SITUACIÓ GEOGRÀFICA .....	6
1.2.3. DADES DE POBLACIÓ .....	7
1.2.4. INFRAESTRUCTURES I VIES DE COMUNICACIÓ .....	8
1.2.5. SERVEIS BÀSICS.....	10
1.2.6. CLIMATOLOGIA.....	10
1.2.7. OROGRAFIA I HIDROLOGIA.....	12
<b>1.3. Organització municipal de protecció civil</b> .....	14
1.3.1. ESTRUCTURA, FUNCIONS I RESPONSABILITATS .....	14
1.3.2. CENTRES DE COORDINACIÓ .....	19
1.3.2.1. Centre de recepció d'alarmes (CRA) .....	19
1.3.2.2. Centre de Coordinació Operativa Local (CECOPAL).....	20
<b>1.4. Programa i procediment d'implantació, simulacres, manteniment, revisió i actualització</b> .....	21
1.4.1. PROGRAMA DE LA IMPLANTACIÓ DEL PLA .....	21
1.4.2. MANTENIMENT DEL PLA .....	22
1.4.3. PROGRAMA D'EXERCICIS I SIMULACRES .....	22
<b>1.5. Bases per al pla de recuperació previst a l'article 31 de la Llei 4/1997</b> .....	27
Document 2. Anàlisi de Risc .....	29
<b>2.1. Riscos territorials</b> .....	30
<b>2.2. Riscos especials</b> .....	30
<b>2.3. Riscos específics</b> .....	32
Document 4. Procediments Operatius per Risc .....	33
<b>4.1. Procediment operatiu (per risc)</b> .....	34
4.1.1. Criteris d'activació. Nivells .....	34
4.1.2. Tasques preventives i operatives associades a cadascun dels nivells.....	35
4.1.3. Avisos: organització, sistemes i recorreguts d'avís .....	45
4.1.4. Procediments de relació i d'integració amb els plans d'àmbits superior.....	47
<b>4.2. Mesures de protecció a la població</b> .....	48
4.2.1. Execució de l'evacuació.....	48
4.2.2. Zones d'allunyament .....	49

 <p>AJUNTAMENT DE SANT ISCLE DE VALLALTA</p>	<p>Sant Iscle de Vallalta</p> <p><b>DOCUMENT ÚNIC DE PROTECCIÓ CIVIL MUNICIPAL (DUPROCIM)</b></p>	<p>Data: Setembre de 2022</p> <p>Revisió: 1</p>
--	---	---

4.2.3. Pautes de confinament .....	49
<b>4.3. Centres d'acollida. Tipologia .....</b>	<b>51</b>
Document 5. Fitxes d'actuació .....	52
Document 7. Cartografia específica (per cada risc) .....	58
Annexos .....	60
Annex I. Criteris d'activació dels plans de protecció civil de la Generalitat .....	61
Annex II. Models de declaració d'activació i altres comunicats i disposicions .....	69
Annex III. Consells d'autoprotecció pel risc .....	72
Annex IV. Plans d'autoprotecció associats .....	77
Annex V. Actuació en cas d'emergències per pandèmies .....	78



AJUNTAMENT DE  
SANT ISCLE  
DE VALLALTA

Sant Iscle de Vallalta


**DOCUMENT ÚNIC DE PROTECCIÓ CIVIL MUNICIPAL  
(DUPROCIM)**

Data: Setembre de 2022

Revisió: 1

## **Document 1. Generalitats i Organització Municipal**

---

 <p data-bbox="331 129 448 188">AJUNTAMENT DE SANT ISCLE DE VALLALTA</p>	<p data-bbox="660 107 887 136">Sant Iscle de Vallalta</p> <p data-bbox="491 147 1058 215"><b>DOCUMENT ÚNIC DE PROTECCIÓ CIVIL MUNICIPAL (DUPROCIM)</b></p>	<p data-bbox="1082 125 1347 154">Data: Setembre de 2022</p> <p data-bbox="1082 165 1187 194">Revisió: 1</p>
---	--	---

### 1.1. Introducció, normativa i disposicions legals

El Document Únic de Protecció Civil Municipal és el document que estableix el marc orgànic i funcional previst per a un municipi, amb l'objecte de prevenir i controlar els riscos sobre les persones i els béns i donar resposta adequada a les possibles situacions d'emergència del municipi, sota responsabilitat del titular del pla i garantint la integració d'aquestes actuacions amb el sistema autonòmic de protecció civil.

Degut a que Sant Iscle de Vallalta és una població afectada per diversos riscos territorials (Emergències per onades de calor i fred i emergències per concentració de persones); i riscos especials com el risc d'incendi forestal, risc d'inundacions, risc per nevades, risc per ventades i risc per pandèmies, d'acord amb la Llei 4/1997 de protecció civil de Catalunya, l'Ajuntament resta obligat a elaborar i implantar el Pla de protecció civil municipal, del qual aquest document n'és la base.


D'altra banda, el Document Únic de Protecció Civil Municipal, s'ha realitzat, a banda del Decret 155/2014, de 25 de novembre, pel qual s'aprova el contingut mínim per a l'elaboració i homologació dels plans de protecció civil municipal i s'estableix el procediment per a la seva tramitació conjunta, d'acord amb les disposicions legals, Plans d'emergència i normativa que es descriu a continuació:

A nivell municipal:


- Pla Bàsic d'Emergències Municipals, homologat per la Comissió de Protecció Civil de Catalunya en data 25 d'abril de 2013.
- Pla d'actuació municipal per incendis forestals, homologat per la Comissió de Protecció Civil de Catalunya en data 13 de desembre de 2012.
- Pla d'actuació municipal per inundacions, homologat per la Comissió de Protecció Civil de Catalunya en data 13 de febrer de 2014.

A nivell autonòmic:

- Decret 161/1995, de 16 de maig, pel qual s'aprova el Pla de protecció civil de Catalunya (PROCICAT).
- ACORD GOV/114/2022, de 31 de maig, pel qual s'aprova la revisió del Pla territorial de protecció civil de Catalunya (PROCICAT).
- Acord GOV/141/2014, de 21 d'octubre, pel qual s'aprova la revisió del Pla especial d'emergències per incendis forestals de Catalunya (INFOCAT).
- Acord GOV/14/2015, de 10 de febrer, pel qual s'aprova la revisió del Pla especial d'emergències per inundacions de Catalunya (INUNCAT).
- Acord GOV/126/2014, de 23 de setembre, pel qual s'aprova la revisió del Pla especial d'emergències per nevades a Catalunya (NEUCAT).

 <p>AJUNTAMENT DE SANT ISCLE DE VALLALTA</p>	<p>Sant Iscle de Vallalta</p> <p><b>DOCUMENT ÚNIC DE PROTECCIÓ CIVIL MUNICIPAL (DUPROCIM)</b></p>	<p>Data: Setembre de 2022</p> <p>Revisió: 1</p>
---	---	---

- ACORD GOV/115/2017, d'1 d'agost, pel qual s'aprova el Pla especial d'emergències per risc de vent a Catalunya (VENTCAT).
- ACORD GOV/58/2022, de 29 de març, pel qual s'aprova el Pla Especial d'Emergències per Pandèmies

 <p>AJUNTAMENT DE SANT ISCLE DE VALLALTA</p>	<p>Sant Iscle de Vallalta</p> <p><b>DOCUMENT ÚNIC DE PROTECCIÓ CIVIL MUNICIPAL (DUPROCIM)</b></p>	<p>Data: Setembre de 2022</p> <p>Revisió: 1</p>
---	---	---

## 1.2. Dades generals del municipi

### 1.2.1. IDENTIFICACIÓ DEL MUNICIPI


<b>NOM MUNICIPI</b>	SANT ISCLE DE VALLALTA
<b>COMARCA</b>	MARESME
<b>PROVÍNCIA</b>	BARCELONA

	NUCLI URBÀ	DISSEMINATS	CAN GINEBRE	LA FONT DEL MONTNEGRE	TOTAL
<b>SUPERFÍCIE TOTAL (km<sup>2</sup>)</b>	0,27	17,14	0,06	0,25	17,72
<b>POBLACIÓ* (habitants)</b>	937	166	93	136	1.332
<b>PERCENTATGE DE POBLACIÓ (%)</b>	70,3	12,5	7	10,2	100
<b>DENSITAT POBLACIÓ (hab./km<sup>2</sup>)</b>	3.470,4	9,7	1.550	544	75,2

\* Dades de població d'acord amb l'informe IDESCAT 2019.

### 1.2.2. SITUACIÓ GEOGRÀFICA

	TELÈFON AJUNTAMENT	TELÈFON POLICIA LOCAL	UBICACIÓ
<b>SANT CELONI</b>	938 641 200	938 641 217	Nord
<b>SANT CEBRIÀ DE VALLALTA</b>	937 631 024	666 521 261	Est
<b>CANET DE MAR</b>	937 943 940	937 940 088	Sud
<b>ARENYS DE MUNT</b>	937 937 980	629 204 740	Sud-oest
<b>VALLGORGUINA</b>	938 679 125	Vigilants municipals 670 224 763	Nord-oest

 <p data-bbox="331 129 448 188">AJUNTAMENT DE SANT ISCLE DE VALLALTA</p>	<p data-bbox="660 107 887 136">Sant Iscle de Vallalta</p> <p data-bbox="491 147 1058 215"><b>DOCUMENT ÚNIC DE PROTECCIÓ CIVIL MUNICIPAL (DUPROCIM)</b></p>	<p data-bbox="1082 125 1350 154">Data: Setembre de 2022</p> <p data-bbox="1082 165 1187 194">Revisió: 1</p>
---	--	---

<b>SUPERFÍCIE TOTAL</b>	17,72 km <sup>2</sup>
<b>SUPERFÍCIE URBANA</b>	2,36 km <sup>2</sup>
<b>SUPERFÍCIE FORESTAL</b>	15 km <sup>2</sup>
<b>SUPERFÍCIE AGRÍCOLA</b>	0,36 km <sup>2</sup>


### 1.2.3. DADES DE POBLACIÓ

<b>DADES DE POBLACIÓ</b>	
<b>POBLACIÓ TOTAL</b>	1.332 habitants
<b>POBLACIÓ ESTACIONAL MITJANA</b>	1.430 habitants*

La podem calcular a partir del nombre d'habitatges secundaris i el nombre de places hoteleres, a raó de 3 persones per habitatge i 1 persona per plaça turística.

El municipi disposa de:

- 25 habitatges secundaris (75 habitants).
- 23 places de turisme rural (23 habitants)

 <p>AJUNTAMENT DE SANT ISCLE DE VALLALTA</p>	<p>Sant Iscle de Vallalta</p> <p><b>DOCUMENT ÚNIC DE PROTECCIÓ CIVIL MUNICIPAL (DUPROCIM)</b></p>	<p>Data: Setembre de 2022</p> <p>Revisió: 1</p>
---	---	---

#### 1.2.4. INFRAESTRUCTURES I VIES DE COMUNICACIÓ

INFRAESTRUCTURES I VIES DE COMUNICACIÓ			
CARRETERA / AUTOPISTA	TITULARITAT	PUNTS QUILOMÈTRICS (FRONTERERS)	PONTS I TÚNELS
BV-5111	Diputació De Barcelona	PK 20,5	-
BV-5128	Diputació De Barcelona	PK 23,3	-

Codi	NOM CAMÍ	PRIMARI <sup>1</sup> (>5 m)	SECUNDARI (entre 3 i 5 m)/ TERCIARI	TIPOLOGIA FERM	LONGITUD (km)	ESTAT
01	Camí de Can Torrus Vell		X	Terra	2,0	Acceptable
02	Camí de Pedracastell		X	Terra	2,4	Acceptable
03	Camí Coll Senís		X	Terra	4,8	En bon estat
04	Camí de Font del Montnegre a Cal Peraire		X	Terra	2,7	En mal estat
05			X	Terra	1,0	En mal estat
06			X	Terra	0,3	En mal estat
07	Camí de Can Vives de la Cortada		X	Terra	2,6	En mal estat
08	Camí de Can Vives de la		X	Terra	3,9	Acceptable


<sup>1</sup> Segons el Pla INFOCAT:

Camins primaris: camins que tenen una amplada mínima de 5 m i que permeten el pas creuat de vehicles de tipus bomba rural pesada (BRP).

Camins secundaris: camins i pistes forestals entre 3 i 5 m d'amplada amb sobre-amples disposats cada 100-150 m que permeten el pas creuat de vehicles de tipus bomba rural pesada (BRP).

Camins terciaris: camins i pistes forestals que no permeten el pas creuat de camions tipus BRP i que tampoc no disposen de sobre-amples cada 100-150 metres.

Codi	NOM CAMÍ	PRIMARI <sup>1</sup> (>5 m)	SECUNDARI (entre 3 i 5 m)/ TERCIARI	TIPOLOGIA FERM	LONGITUD (km)	ESTAT
	Cortada (Can Parera)					
09	Carretera a Font Montnegre		X	Asfaltat	3,8	Acceptable
10			X	Terra	2,2	Acceptable
11			X	Terra	1,2	En mal estat
12			X	Terra	2,1	En mal estat
13			X	Terra	1,2	Acceptable
14			X	Terra	0,5	Acceptable
15	Camí de Can Bosch a Can Magel		X	Terra	1,3	En bon estat
16	Camí de Can Coll		X	Terra	1,0	Acceptable
17	Camí de Can Magel		X	Terra	2,5	Acceptable
18	Camí de Can Palau		X	Terra	3,8	Acceptable
19	Camí de Ca l'Oller al Pla dels Forcs		X	Terra	1,8	En mal estat
20	Camí al banc de l'Oller		X	Terra	3,0	Acceptable
21	Camí Sot d'Oradella i Coll Senís		X	Terra	1,1	Acceptable
22			X	Asfaltat	0,9	En bon estat

 <p>AIJUNTAMENT DE SANT ISCLE DE VALLALTA</p>	<p>Sant Iscle de Vallalta</p> <p><b>DOCUMENT ÚNIC DE PROTECCIÓ CIVIL MUNICIPAL (DUPROCIM)</b></p>	<p>Data: Setembre de 2022</p> <p>Revisió: 1</p>
--	---	---

MÈTODE DE TRANSPORT	DADES DE CONTACTE
<p>Transport d'autobús</p> <p>Línia Arenys de Mar – Sant Iscle de Vallalta</p>	<p>Sagalés</p> <p>937 951 254</p>

1.2.5. SERVEIS BÀSICS

LÍNIA DE GASIFICACIÓ	COMPANYIA	CARACTERÍSTIQUES DEL TRANSPORT
<p>El terme municipal de Sant Iscle de Vallalta no disposa de xarxa de distribució de gas</p>		

LÍNIA ELÈCTRICA	TENSIÓ	COMPANYIA	AFECTA LA MASSA FORESTAL? (S/N)
<p>Línia que discorre d'est a oest per la zona central del terme municipal</p>	<p>Alta tensió (110 kV)</p>	<p>ENDESA</p>	<p>Sí</p>


TORRE DE TELECOMUNICACIONS	COMPANYIA	COORDENADES UTM		CARACTERÍSTIQUES
		X	Y	
<p>TLC1</p>	<p>Movistar</p> <p>Vodafone</p> <p>Orange</p>	<p>463.409,8</p>	<p>4.608.864,1</p>	<p>C/ Nou</p> <p>Polígon 11, Parcel·la 55</p> <p>2G-3G-4G</p>

HELIPORT O HELIZONA	COORDENADES UTM	
	X	Y
<p>Heliport zona dipòsit d'aigua</p>	<p>464.019,7</p>	<p>4.611.631,3</p>

XARXA AIGUA POTABLE	SOREA
<p>C/ de Sant Jaume, 6, 08359 Sant Iscle de Vallalta</p>	

1.2.6. CLIMATOLOGIA

VALORS NORMALS MITJOS DE PRECIPITACIONS PERÍODE
---

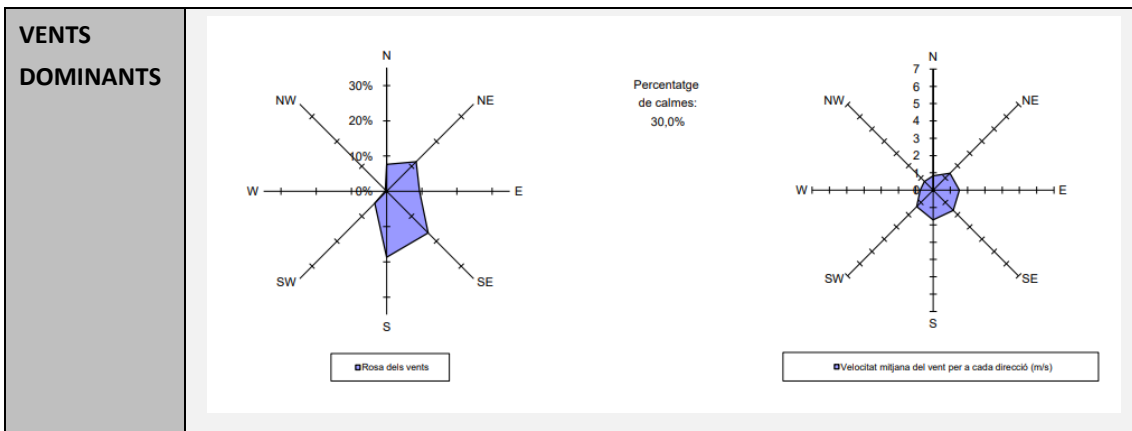
	Sant Iscle de Vallalta		Data: Setembre de 2022	
	<b>DOCUMENT ÚNIC DE PROTECCIÓ CIVIL MUNICIPAL (DUPROCIM)</b>		Revisió: 1	

MES	GEN	FEB	MARÇ	ABR	MAIG	JUNY	JUL	AGO	SET	OCT	NOV	DES
L/m <sup>2</sup>	13,0	2,2	9,8	43,1	47,3	22,5	76,6	20,9	58,6	114,4	44,2	140,2


Dades extretes del Servei Meteorològic de Catalunya per a l'any 2019 a l'estació Dosrius- PN Montnegre Corredor.

VALORS NORMALS MITJOS DE TEMPERATURES PERÍODE												
MES	GEN	FEB	MARÇ	ABR	MAIG	JUNY	JUL	AGO	SET	OCT	NOV	DES
T <sup>o</sup> C	6,3	9,0	10,6	10,7	13,4	20,4	23,0	22,8	19,7	16,2	9,8	9,7

Dades extretes del Servei Meteorològic de Catalunya per a l'any 2019 a l'estació Dosrius- PN Montnegre Corredor.



Dades extretes del Servei Meteorològic de Catalunya per a l'any 2019 a l'estació Dosrius- PN Montnegre Corredor.


 <p>AJUNTAMENT DE SANT ISCLE DE VALLALTA</p>	<p>Sant Iscle de Vallalta</p> <p><b>DOCUMENT ÚNIC DE PROTECCIÓ CIVIL MUNICIPAL (DUPROCIM)</b></p>	<p>Data: Setembre de 2022</p> <p>Revisió: 1</p>
---	---	---

<b>MESOS MÉS CÀLIDS</b>	Juliol i agost
<b>MESOS MÉS FREDS</b>	Gener i febrer
<b>MESOS MÉS PLUJOSOS</b>	Octubre i desembre
<b>MESOS MÉS SECS</b>	Gener, febrer i març
<b>VELOCITAT MITJANA DEL VENT (A 2 m)</b>	1,1 m/s
<b>DIRECCIÓ DOMINANT (a 2 m)</b>	Sud

	LOCALITZACIÓ	ENLLAÇ WEB
<b>ESTACIÓ 1</b>	DOSRIUS	<a href="https://www.meteo.cat/observacions/xema/dades?codi=UQ">https://www.meteo.cat/observacions/xema/dades?codi=UQ</a>
<b>ESTACIÓ 2</b>	MALGRAT DE MAR	<a href="https://www.meteo.cat/observacions/xema/dades?codi=WT">https://www.meteo.cat/observacions/xema/dades?codi=WT</a>

#### 1.2.7. OROGRAFIA I HIDROLOGIA

<b>ALTITUD MÀXIMA</b>	758,8 m	
<b>ALTITUD MÀXIMA AMB POBLACIÓ / INFRAESTRUCTURES</b>	629,9 m	
<b>ALTITUD MÍNIMA</b>	87,0 m	
<b>ALTITUD MÍNIMA AMB POBLACIÓ / INFRAESTRUCTURES</b>	87,0 m	
<b>ALTITUD DEL NUCLI URBÀ</b>	124,7 m	
<b>RIERES</b>	<b>Riera de Vallalta</b>	Riera que travessa el terme municipal d'est a oest paral·lelament a les carreteres BV-5111 i BV-5128. Aquesta riera discorre per la zona sud del nucli urbà i de la urbanització de Can Ginebre.
	<b>Riera de Can Vives de la Cortada</b>	Riera que discorre pel nord-oest del terme municipal. Desemboca al Torrent de la Font de la Salut a l'altura de Can Xicrau.

 <p>AJUNTAMENT DE SANT ISCLE DE VALLALTA</p>	<p>Sant Iscle de Vallalta</p> <p><b>DOCUMENT ÚNIC DE PROTECCIÓ CIVIL MUNICIPAL</b> <b>(DUPROCIM)</b></p>	<p>Data: Setembre de 2022</p> <p>Revisió: 1</p>
---	--	---

<b>TORRENTS A DESTACAR</b>	<b>Torrent de la Font de la Salut</b>	Torrent que discorre pel nord i centre del nucli urbà de Sant Iscle de Vallalta. Desemboca al sud del mateix a la Riera de Vallalta.
	<b>Torrent de la Roureda</b>	Torrent ubicat al nord-oest del terme municipal. Desemboca a la Riera de Can Vives de la Cortada, al sud de Can Rocosa.
	<b>Torrent de Cal Paraire</b>	Torrent que discorre per la zona nord-oest del municipi. Desemboca al Torrent de la Font de la Salut a l'altura de Ca l'Oller.
	<b>Torrent de Can Palau</b>	Torrent situat a l'est del terme municipal. Discorre pel nord de la urbanització de Can Ginebre,
	<b>Torrent de la Casa Vella</b>	Torrent localitzat al nord-est del terme municipal.
	<b>Torrent del Fraguers</b>	Torrent que discorre pel sud del municipi. Desemboca a la Riera de Vallalta, a l'altura del polígon industrial El Molí.
	<b>Torrent del Fangar</b>	Torrent que discorre pel límit sud-oest del municipi. Desemboca a la Riera de Vallalta.
<b>CANALS</b>	<b>Canal de la Freixa</b>	Canal ubicat al sud-oest de la urbanització Font del Montnegre. Desemboca a la Riera de Can Vives de la Cortada, al sud de Can Rocosa..
<b>CONS DEJECCIÓ</b>	Es detecten un total de 3 cons d'ejecció pel curs fluvial de la Riera de Vallalta. Els cons dejecció es troben localitzats al nord-est de la urbanització de Can Ginebre, al sud del polígon industrial El Molí i al sud del nucli urbà.	

### 1.3. Organització municipal de protecció civil

#### 1.3.1. ESTRUCTURA, FUNCIONS I RESPONSABILITATS

L'organització municipal de protecció civil és el conjunt de persones encarregades de dur a terme la protecció civil del municipi, amb l'objectiu de fer front a les emergències que puguin sorgir dins del municipi per tal de salvar vides, protegir béns i el medi ambient.

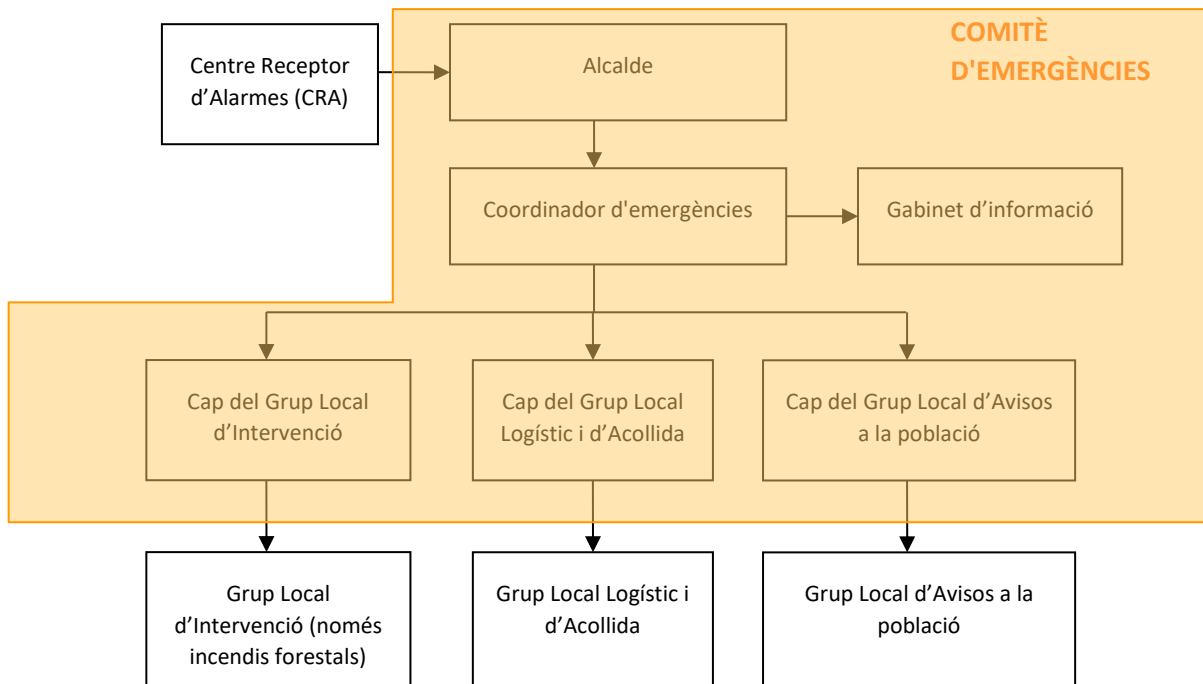
L'estructura de l'organització municipal de protecció civil té com a punt més elevat de responsabilitat a l'alcalde, que és l'autoritat de protecció civil d'àmbit municipal i, com a base de l'organització, es troben les diferents comissions i comitès encarregats de dur a terme les accions per tal d'aplicar correctament el Pla de Protecció Civil Municipal.

En aquest apartat es tracta, doncs, de donar a conèixer les diferents figures dins de l'organització municipal de protecció civil tot explicant les seves funcions i responsabilitats.


#### Comissió municipal de protecció civil:

*No es constitueix degut a la capacitat tècnica i organitzativa del municipi.*

L'organigrama municipal en emergències segueix el següent patró:



En resum, s'ha de realitzar una explicació de les funcions i responsabilitats del municipi i de les figures següents:

 <p>AJUNTAMENT DE SANT ISCLE DE VALLALTA</p>	<p>Sant Iscle de Vallalta</p> <p><b>DOCUMENT ÚNIC DE PROTECCIÓ CIVIL MUNICIPAL (DUPROCIM)</b></p>	<p>Data: Setembre de 2022</p> <p>Revisió: 1</p>
---	---	---

### Centre Receptor d'Alarmes (CRA)

És el centre on es reben i des d'on es notifiquen els avisos d'emergència. Aquesta funció serà exercida per part del Vigilant Municipal (disponible 7,5h al dia els 5 dies de la setmana), i per l'Oficina d'Atenció Ciutadana de l'Ajuntament de Sant Iscle de Vallalta durant l'horari laboral.

Paral·lelament, es posa a disposició de l'Alcalde, mitjançant el seu telèfon mòbil 24 hores al dia, 365 dies a l'any.

### Comitè d'emergències:

- Alcalde
- Consell Assessor
- Gabinet d'informació municipal

Aquests òrgans es defineixen de la manera següent:

#### Alcalde

L'alcalde del municipi és l'autoritat de protecció civil d'àmbit municipal, i per tant el director del Pla municipal de protecció civil o responsable municipal de l'emergència. Pot delegar les funcions de direcció del Pla al/a la tinent/a d'alcalde (o a altres regidors/es, si en manquen).

L'alcalde és el responsable màxim de l'elaboració, la implantació i l'execució del Pla de protecció civil municipal.


#### Consell Assessor

El Consell Assessor té per funcions:

- Assessorar el director del pla, l'alcalde.
- Analitzar i valorar la situació, aportant-hi tota la informació i trametent les instruccions de l'alcalde als seus respectius col·laboradors.
- Altres funcions específiques per a cada risc concret.

El Consell Assessor es compon de:

- El / La cap del Grup Local d'Avisos a la Població
- El / La cap del Grup Local Logístic i d'Acollida
- El / La coordinador municipal de l'emergència
- Altres en funció del risc a criteri del director del Pla, en general tots els regidors i/o tècnics implicats en la resolució de l'emergència

 <p>AJUNTAMENT DE SANT ISCLE DE VALLALTA</p>	<p>Sant Iscle de Vallalta</p> <p><b>DOCUMENT ÚNIC DE PROTECCIÓ CIVIL MUNICIPAL (DUPROCIM)</b></p>	<p>Data: Setembre de 2022</p> <p>Revisió: 1</p>
---	---	---

### Grup Local d'Avisos a la Població

Les funcions d'avisos són:

- Avisar a la població afectada que estigui en les zones de risc de l'emergència i especialment als elements vulnerables.
- Transmetre la informació de les mesures a adoptar per part de la població.

### Grup Local d'Intervenció (només incendis forestals)

Les seves funcions són:

- Assessorar tècnicament als diferents cossos d'emergència sobre l'actuació en front de l'emergència.
- Donar recolzament a les tasques necessàries per a prevenir i controlar les emergències.
- Donar recolzament a les tasques de rescat i salvament de persones i béns.
- Informar el coordinador del CCA i atendre les seves instruccions.

*Cal esmentar que grup local d'intervenció només es formarà en cas d'emergència per incendi forestal. Les tasques d'aquest grup seran executades per part de l'Agrupació de Defensa Forestal (ADF).*

*La finalitat dels ADF segons l'ORDRE de 6 d'octubre de 1986, sobre regulació de les Agrupacions de Defensa Forestal (ADF), és realitzar actuacions coordinades dirigides a la vigilància i la prevenció d'incendis forestals i a la reforestació de terrenys afectats.*

### Grup Local Logístic i d'Acollida


Les seves funcions són:

- Proporcionar i gestionar els serveis bàsics municipals.
- Preparar els centres d'acollida i gestionar-los per tal que es pugui acollir a la població.
- Donar allotjament, proveïment d'aliments, control i serveis socials a les persones afectades.
- Subministrar tots els materials o combustibles que es necessitin.
- Rebre el voluntariat.

### Coordinador municipal de l'emergència

És la figura que fa de vincle entre l'alcalde i els diferents grups d'emergència, essent el màxim responsable del Consell Assessor. És el responsable de comunicar-se amb els diferents grups d'emergència municipal i de controlar que tot es fa segons el previst, a més de suplir a l'alcalde en cas que fos necessari, amb una disponibilitat de 24 hores al dia.

Les seves funcions són:

 <p data-bbox="331 129 448 188">AJUNTAMENT DE SANT ISCLE DE VALLALTA</p>	<p data-bbox="660 107 887 136">Sant Iscle de Vallalta</p> <p data-bbox="491 147 1058 215"><b>DOCUMENT ÚNIC DE PROTECCIÓ CIVIL MUNICIPAL (DUPROCIM)</b></p>	<p data-bbox="1082 125 1348 154">Data: Setembre de 2022</p> <p data-bbox="1082 165 1185 194">Revisió: 1</p>
---	--	---

- Coordinar l'emergència.
- Comunicar amb tots els grups d'emergència municipal.
- Rebre comunicacions del CRA.
- Assessorar l'alcalde.
- Controlar la situació i evolució de l'emergència i supervisar les accions dels diferents grups d'emergència.

Representant municipal al CECAT


És el responsable de traslladar-se al CECAT, en cas que aquest ho requereixi, per tal de donar informació a Protecció Civil, d'una forma directa i conjunta, de tot el que pugui ser necessari per a la resolució de l'emergència.

Gabinet d'Informació Municipal


El Gabinet d'Informació Municipal és l'òrgan responsable de donar la informació en el moment de l'emergència.

Les seves funcions són:

- Aplegar informació sobre l'emergència
- Transmetre (o difondre) la informació generada dins el Comitè d'Emergències a la població en general i a les persones directament o indirectament afectades.

 <p data-bbox="331 129 448 185">AJUNTAMENT DE SANT ISCLE DE VALLALTA</p>	<p data-bbox="660 107 887 134">Sant Iscle de Vallalta</p> <p data-bbox="491 147 1058 215"><b>DOCUMENT ÚNIC DE PROTECCIÓ CIVIL MUNICIPAL (DUPROCIM)</b></p>	<p data-bbox="1082 125 1348 152">Data: Setembre de 2022</p> <p data-bbox="1082 165 1187 192">Revisió: 1</p>
---	--	---

<b>ORGANITZACIÓ MUNICIPAL DE PROTECCIÓ CIVIL</b>		
<b>CÀRREC OPERATIU</b>	<b>CÀRREC HABITUAL</b>	<b>NÚMERO DE FITXA D'ACTUACIÓ</b>
Centre Receptor d'Alarmes	Vigilant Municipal (horari laboral) Alcalde	1
Responsable municipal de l'emergència	Alcalde	2
Coordinador municipal de l'emergència	Regidor de Governació	3
Cap del Grup Local d'avisos a la població	Alcalde	4
Cap del Grup local logístic i d'acollida	2a tinent d'alcalde i Regidora de Recursos Humans, Hisenda	5
Cap del Gabinet d'informació	Alcalde	6
Cap del Grup local d'intervenció (només incendis forestals)	Regidor de Governació	7
Representant municipal al CECAT	Regidor de Joventut i Esports	8

 <p>AJUNTAMENT DE SANT ISCLE DE VALLALTA</p>	<p>Sant Iscle de Vallalta</p> <p><b>DOCUMENT ÚNIC DE PROTECCIÓ CIVIL MUNICIPAL (DUPROCIM)</b></p>	<p>Data: Setembre de 2022</p> <p>Revisió: 1</p>
---	---	---

### 1.3.2. CENTRES DE COORDINACIÓ


#### 1.3.2.1. Centre de recepció d'alarmes (CRA)

<b>Lloc</b>	<p><b>Ajuntament de Sant Iscle de Vallalta</b> Vigilant municipal (horari laboral) Alcalde (24h)</p>
<b>Adreça</b>	<p>C/ Escoles, 2 08359 Sant Iscle de Vallalta</p>
<b>Telèfon</b>	<p><b>Ajuntament de Sant Iscle de Vallalta</b> 937 946 128 Vigilant municipal (horari laboral) Alcalde (24h) <i>Consultar document 6</i></p>
<b>Correu electrònic</b>	<p>Correu: <a href="mailto:st.iscle@diba.cat">st.iscle@diba.cat</a></p>
<b>Altres comunicacions</b>	<p>Xarxa RESCAT</p>
<b>Protocols, fitxes d'actuació, etc.</b>	<p>Fitxa d'actuació núm. 1</p>

**El CRA és un centre que està operatiu 24 hores al dia, 365 dies a l'any. En cas que no sigui possible, aquestes funcions seran dutes a terme per l'alcalde o persona en qui delegui.**

#### **Funcions**

- Notificar qualsevol alarma al **112** i al **CECAT**.
- Rebre la notificació de l'alarma i trametre-la.
- Valorar, segons els protocols establerts, la importància de l'alarma.
- Posar en marxa els avisos d'activació del Pla de protecció civil municipal.
- Informar-se, en els primers moments, de la marxa de l'emergència.
- Establir contacte amb el coordinador municipal de l'emergència o l'alcalde.


 <p>AJUNTAMENT DE SANT ISCLE DE VALLALTA</p>	<p>Sant Iscle de Vallalta</p> <p><b>DOCUMENT ÚNIC DE PROTECCIÓ CIVIL MUNICIPAL (DUPROCIM)</b></p>	<p>Data: Setembre de 2022</p> <p>Revisió: 1</p>
---	---	---

1.3.2.2. **Centre de Coordinació Operativa Local (CECOPAL)**

<b>Lloc</b>	Sala de plens Ajuntament de Sant Iscle de Vallalta
<b>Adreça</b>	C/ Escoles, 2 08359 Sant Iscle de Vallalta
<b>Telèfon</b>	937 946 128
<b>Correu electrònic</b>	Correu: <a href="mailto:st.iscle@diba.cat">st.iscle@diba.cat</a>
<b>Recursos i altres comunicacions</b>	Web municipal Facebook: @ajuntament.santiscledev Instagram: @ajuntament_santiscle Grups de whatsapp entre veïns de les urbanitzacions Xarxa RESCAT

**Funcions**

- És el centre de coordinació municipal, que realitza les accions determinades pel director del Pla. Des d'aquí es dirigeix i es coordinen les actuacions dels diversos serveis relacionats amb el Pla.
- Mantenir contacte directe i continu amb el **Centre de Coordinació Operativa de Catalunya**.
- Notificar als grups operatius i al **CECAT** l'activació i la desactivació del Pla de protecció civil municipal.
- Facilitar, si escau, la informació a la població del municipi, amb els mitjans oportuns, segons les circumstàncies del risc i l'evolució de la situació de l'emergència.
- Mobilitzar i assegurar la transmissió de la informació i les ordres als grups operatius municipals decidides per la direcció del Pla, així com activar els mitjans i recursos municipals necessaris.
- Canalitzar l'ordre de l'autoritat de protecció civil municipal de prestació de serveis personals i la requisita, la intervenció o l'ocupació temporal i transitòria dels béns necessaris per afrontar les situacions d'emergència.
- Donar suport als mitjans d'emergències, de seguretat i als serveis especialitzats aliens que intervinguin en el municipi sota l'estructura del Pla activat.

 <p>AJUNTAMENT DE SANT ISCLE DE VALLALTA</p>	<p>Sant Iscle de Vallalta</p> <p><b>DOCUMENT ÚNIC DE PROTECCIÓ CIVIL MUNICIPAL (DUPROCIM)</b></p>	<p>Data: Setembre de 2022</p> <p>Revisió: 1</p>
---	---	---

#### 1.4. Programa i procediment d'implantació, simulacres, manteniment, revisió i actualització


##### 1.4.1. PROGRAMA DE LA IMPLANTACIÓ DEL PLA

A continuació es realitza una proposta d'implantació del Pla. Recordar que l'Alcalde serà el responsable de que aquesta implantació es porti a terme.

IMPLANTACIÓ DEL PLA			
DATA	TIPUS	RISC/OS	ADREÇAT A
Periòdic anual: 1r Trim.	Sessió informativa oberta a la població	PROCICAT, INFOCAT, INUNCAT, NEUCAT, VENTCAT	Població
Periòdic Abril-Maig	Enviament d'informació a nuclis de població propers a masses forestals i habitatges aïllats	INFOCAT	Elements vulnerables
Periòdic Setembre	Enviament d'informació i consells d'autoprotecció a escoles, residències i altres centres que presenten població vulnerable	Tots els riscos	Elements vulnerables
Periòdic Novembre	Enviament d'informació i consells d'autoprotecció a habitatges i masies aïllades	NEUCAT	Elements vulnerables
Periòdic anual: 4t Trim.	Reunió de coordinació i simulacre de despatx: <ul style="list-style-type: none"> <li>- Repàs del manual d'actuació</li> <li>- Revisió de les emergències esdevingudes al municipi durant l'any.</li> <li>- Revisió dels protocols d'actuació.</li> </ul>	PROCICAT, INFOCAT, INUNCAT, NEUCAT, VENTCAT,	Organigrama municipal d'emergència

Es plantegen diverses sessions de formació i informació anuals. Per una banda, durant el primer trimestre de l'any es realitzarà una sessió oberta a la població. Posteriorment, i al llarg de l'any, s'executaran actuacions d'informació als diferents elements vulnerables segons els principals riscos que els afecten.

Finalment a finals d'any es proposa una reunió amb els membres de l'organigrama municipal d'emergència per tal de valorar totes les situacions d'emergència esdevingudes durant l'any natural per tal de detectar millores en els protocols d'actuació.

 <p>AJUNTAMENT DE SANT ISCLE DE VALLALTA</p>	<p>Sant Iscle de Vallalta</p> <p><b>DOCUMENT ÚNIC DE PROTECCIÓ CIVIL MUNICIPAL (DUPROCIM)</b></p>	<p>Data: Setembre de 2022</p> <p>Revisió: 1</p>
---	---	---

#### 1.4.2. MANTENIMENT DEL PLA

MANTENIMENT DEL PLA	
<b>Data d'homologació:</b>	
<b>Data d'homologació de l'última revisió:</b>	INFOCAT: 2012 INUNCAT: 2014
<b>Data de l'última actualització:</b>	
<b>Data de la propera revisió:</b>	2026

#### 1.4.3. PROGRAMA D'EXERCICIS I SIMULACRES

El programa d'implantació té diversos objectius, entre ells, la realització i avaluació de simulacres que validin el correcte funcionament del Pla de Protecció Civil Municipal.

Així mateix, és necessari programar els simulacres al llarg del temps amb l'objectiu de validar el correcte funcionament del pla durant la seva vigència i fins a la seva revisió i/o actualització.

**Realitzar els simulacres així com informar-ne als òrgans de les administracions competents és obligació de la persona responsable de la implantació del Pla com a responsable de protecció civil municipal.**


Els simulacres han de permetre verificar i comprovar:

- L'eficàcia de l'organització de resposta davant d'una emergència.
- La capacitat del personal adscrit a l'organització de resposta.
- L'entrenament del personal de l'ajuntament per fer front davant situacions d'emergència contemplades en el present pla.
- La suficiència, idoneïtat i disponibilitat dels recursos assignats.
- L'adequació dels procediments d'actuació.
- La validació del correcte funcionament del procediment de comunicació d'emergències.

La realització de simulacres té per objecte l'activació total o parcial de les accions contingudes en el document 4 de procediments operatius per risc.

De la mateixa manera, i tenint en compte que la DGPC de la Generalitat de Catalunya convoca els corresponents simulacres dels plans especials, quan un d'aquests simulacres afecti al municipi es podrà substituir pel simulacre anual programat.


Els exercicis a fer són:

 <p>AJUNTAMENT DE SANT ISCLE DE VALLALTA</p>	<p>Sant Iscle de Vallalta</p> <p><b>DOCUMENT ÚNIC DE PROTECCIÓ CIVIL MUNICIPAL (DUPROCIM)</b></p>	<p>Data: Setembre de 2022</p> <p>Revisió: 1</p>
---	---	---

PROGRAMA D'EXERCICIS I SIMULACRES			
<b>EXERCICI Nº:</b>	Periòdic anual		
<b>DATA</b>	2n Trimestre	<b>HORA</b>	12:00h
ESCENARI			
<p>A part dels simulacres que es puguin dur a terme al terme municipal de Sant Iscle de Vallalta cal realitzar amb caràcter anual una trucada al CECAT mitjançant ambdós terminals de la Xarxa RESCAT que disposa el municipi.</p> <p>L'objectiu és validar tant les comunicacions externes com les comunicacions internes CECAT mitjançant la xarxa RESCAT i el telèfon 112. Es proposa realitzar-lo anualment el darrer trimestre.</p>			


No és necessari enviar ni comunicar a la DGPC cap informació. La documentació generada ha de quedar a disposició de l'Ajuntament. Quan es revisi el DUPROCIM es demanarà a l'ajuntament un document resum de les actuacions d'implantació efectuades en els darrers anys.

PROGRAMA D'EXERCICIS I SIMULACRES			
<b>EXERCICI Nº:</b>	<b>1 (Pandèmies)</b>		
<b>DATA</b>	1er trimestre 1er any	<b>HORA</b>	
ESCENARI			
<p>Hi ha hagut un brot de COVID19 a l'escola. El Departament de Salut ha notificat a l'ajuntament la presència de 6 casos confirmats i 26 de sospitosos. Es sol·licita a l'ajuntament la neteja i desinfecció de l'equipament i la vigilància de diferents restriccions dels ciutadans pel que fa a activitats educatives, esportives i de lleure al municipi.</p>			
ZONA INVOLUCRADA			
Escola. Àmbit familiar dels usuaris, personal laboral i àmbit familiar del personal laboral.			
CARACTERÍSTIQUES			
Brot de COVID a l'escola amb 6 casos confirmats i 26 sospitosos.			
VERIFICACIÓ I COMUNICACIÓ D'EXERCICI A ORGANISME OFICIAL COMPETENT:			
Simulacre de despatx.			
AVALUACIÓ			
Informe realitzat pel tècnic de protecció civil. Tenir en compte les tasques preventives i operatives al del Document 4 per aquest risc.			

	Sant Iscle de Vallalta <b>DOCUMENT ÚNIC DE PROTECCIÓ CIVIL MUNICIPAL</b> <b>(DUPROCIM)</b>	Data: Setembre de 2022 Revisió: 1
---	--	--------------------------------------


PROGRAMA D'EXERCICIS I SIMULACRES		
<b>EXERCICI Nº:</b>	2 (Onada de calor)	
<b>DATA</b>	3r trimestre 1er any	<b>HORA</b>
ESCENARI		
Onada de calor amb més de 4 dies de durada durant el mes d'agost.		
ZONA INVOLUCRADA		
Tot el municipi		
CARACTERÍSTIQUES		
Durant el període de risc s'ha de prestar especial atenció a persones vulnerables com ancians, persones obeses per major predisposició a patir malalties càrdio-respiratòries o cardiovasculars, persones amb malalties cròniques i infants.		
VERIFICACIÓ I COMUNICACIÓ D'EXERCICI A ORGANISME OFICIAL COMPETENT:		
Simulacre de despatx.		
AVALUACIÓ		
Informe realitzat pel tècnic de protecció civil. Tenir en compte les tasques preventives i operatives al del Document 4 per aquest risc.		

PROGRAMA D'EXERCICIS I SIMULACRES		
<b>EXERCICI Nº:</b>	3 (Incendi forestal)	
<b>DATA</b>	2n trimestre 2n any	<b>HORA</b>
ESCENARI		
Incendi forestal provocat al Parc del Montnegre i el Corredor, al nord-est del terme municipal.		
ZONA INVOLUCRADA		
Sector del Parc del Montnegre i el Corredor i el Turó de Sant Maria de Montnegre.		
CARACTERÍSTIQUES		
Incendi a la massa forestal del al Parc del Montnegre i el Corredor. No es té constància d'afectació a les masies aïllades i urbanitzacions envoltades de massa forestal però la direcció de l'incendi les pot veure implicades.		
VERIFICACIÓ I COMUNICACIÓ D'EXERCICI A ORGANISME OFICIAL COMPETENT:		
Simulacre de despatx.		
AVALUACIÓ		
Informe realitzat pel tècnic de protecció civil. Tenir en compte les tasques preventives i operatives al del Document 4 per aquest risc.		


	Sant Iscle de Vallalta <b>DOCUMENT ÚNIC DE PROTECCIÓ CIVIL MUNICIPAL</b> <b>(DUPROCIM)</b>	Data: Setembre de 2022 Revisió: 1
---	--	--------------------------------------

PROGRAMA D'EXERCICIS I SIMULACRES		
<b>EXERCICI Nº:</b>	<b>4 (Inundacions)</b>	
<b>DATA</b>	<b>4t trimestre 2n any</b>	<b>HORA</b>
ESCENARI		
Inundació a zona potencialment inundable.		
ZONA INVOLUCRADA		
Voltants de la Riera de Vallalta i cotes més baixes pròximes al torrent, així com guals, ponts i edificacions pròximes. Afectació a la zona centre i sud del nucli urbà.		
CARACTERÍSTIQUES		
Inundació de la Riera de Vallalta per pronòstic previ de pluges torrencials al municipi. Afectació d'infraestructures, habitatges i edificacions localitzades al centre i sud del nucli urbà. Especial atenció als punts conflictius de la zona d'afectació.		
VERIFICACIÓ I COMUNICACIÓ D'EXERCICI A ORGANISME OFICIAL COMPETENT:		
Simulacre de despatx.		
AVALUACIÓ		
Informe realitzat pel tècnic de protecció civil. Tenir en compte les tasques preventives i operatives al del Document 4 per aquest risc.		

PROGRAMA D'EXERCICIS I SIMULACRES		
<b>EXERCICI Nº:</b>	<b>5 (Nevades)</b>	
<b>DATA</b>	<b>1r trimestre 3r any</b>	<b>HORA</b>
ESCENARI		
Pronòstic de nevades els primers dies del mes de gener a causa d'una llevantada. Cota prevista de neu sobre els 200 metres durant nit i matinada.		
ZONA INVOLUCRADA		
Tot el municipi. Especial atenció a les cotes més elevades del terme.		
CARACTERÍSTIQUES		
Pronòstic de nevades els dies 10,11 i 12 de gener. Serà necessària realitzar i preparar la disponibilitat de fundents, informar a la població mitjançant el BAN municipal, establir rutes prioritàries i tenir constància de possibles activitats a l'aire lliure que tindran lloc aquests dies.		
VERIFICACIÓ I COMUNICACIÓ D'EXERCICI A ORGANISME OFICIAL COMPETENT:		
Simulacre de despatx.		
AVALUACIÓ		
Informe realitzat pel tècnic de protecció civil. Tenir en compte les tasques preventives i operatives al del Document 4 per aquest risc.		

 <p data-bbox="331 129 448 188">AJUNTAMENT DE SANT ISCLE DE VALLALTA</p>	<p data-bbox="660 107 887 136">Sant Iscle de Vallalta</p> <p data-bbox="491 147 1058 215"><b>DOCUMENT ÚNIC DE PROTECCIÓ CIVIL MUNICIPAL (DUPROCIM)</b></p>	<p data-bbox="1082 125 1350 154">Data: Setembre de 2022</p> <p data-bbox="1082 165 1187 194">Revisió: 1</p>
---	--	---

<b>PROGRAMA D'EXERCICIS I SIMULACRES</b>			
<b>EXERCICI Nº:</b>	<b>6 (Ventades)</b>		
<b>DATA</b>	<b>2n trimestre 3r any</b>	<b>HORA</b>	
<b>ESCENARI</b>			
Forts vents a tot el municipi.			
<b>ZONA INVOLUCRADA</b>			
Tot el municipi. Especialment a zones d'activitats a l'aire lliure i zones aïllades.			
<b>CARACTERÍSTIQUES</b>			
Avís per forts vents al municipi.			
<b>VERIFICACIÓ I COMUNICACIÓ D'EXERCICI A ORGANISME OFICIAL COMPETENT:</b>			
Simulacre de despatx.			
<b>AVALUACIÓ</b>			
Informe realitzat pel tècnic de protecció civil. Tenir en compte les tasques preventives i operatives al del Document 4 per aquest risc.			

 <p>AJUNTAMENT DE SANT ISCLE DE VALLALTA</p>	<p>Sant Iscle de Vallalta</p> <p><b>DOCUMENT ÚNIC DE PROTECCIÓ CIVIL MUNICIPAL (DUPROCIM)</b></p>	<p>Data: Setembre de 2022</p> <p>Revisió: 1</p>
---	---	---

### **1.5. Bases per al pla de recuperació previst a l'article 31 de la Llei 4/1997**

#### 1. Recopilació de les fonts d'informació dels danys produïts:

- Tècnics municipals
- Brigada d'obres
- Vigilants Municipals, Mossos d'Esquadra, la Guàrdia Civil
- Bombers
- Servei d'enllumenat, de clavegueram... del municipi
- Companyies de l'aigua, del gas, d'electricitat i de telèfons
- Serveis de transports: transport urbà, empreses d'autocars, empreses de transports...
- Carreteres
- Indústries, comerços... del municipi
- Particulars
- Serveis sanitaris
- Altres que el municipi consideri oportú


#### 2. Recopilació de les dades dels danys que s'han produït:

- Localització dels danys: cal indicar el lloc concret (fins i tot amb cartografia).
- Descripció de:
  - Els elements afectats (cal indicar el tipus d'element i una descripció).
  - Els tipus dels danys que s'han produït.
  - Causes que han produït els danys.

#### 3. Valoració econòmica dels danys (despeses que s'han generat durant l'emergència i cost per recuperar la normalitat).

És responsabilitat de l'Ajuntament l'adopció immediata de les mesures següents:

- Notificació a les companyies de gas, d'electricitat, de telèfons, de llum, carreteres, mitjans de transport, de les avaries, talls de subministrament, dels danys que s'han produït
- Acollida de la població
- Proveïment de recursos a la població
- Desenrunament i neteja

 <p>AJUNTAMENT DE SANT ISCLE DE VALLALTA</p>	<p>Sant Iscle de Vallalta</p> <p><b>DOCUMENT ÚNIC DE PROTECCIÓ CIVIL MUNICIPAL (DUPROCIM)</b></p>	<p>Data: Setembre de 2022</p> <p>Revisió: 1</p>
---	---	---

- Recerca de mitjans i recursos
- Control d'aqüífers

Proposta de reconstrucció o reparació dels danys:

- Descripció de les obres, reparacions... a realitzar per recuperar o reparar els danys (la proposta es pot realitzar per evitar la repetició dels danys)
- Valoració econòmica (cost per recuperar la normalitat)
- Designació de responsables
- Definició de terminis

Cal saber si la zona s'ha declarat o no zona d'actuació especial (o catastròfica). En aquest cas les ajudes vindran de l'Estat, el qual aprova un Reial decret llei (primer l'aprova el Consell de Ministres i posteriorment el validen les Corts), per establir de forma concreta i per a cada catàstrofe totes les mesures, actuacions i procediments a seguir. S'hi estableixen, també, les previsions de finançament mitjançant el crèdit extraordinari.

Al marge de les subvencions que dona l'Estat, pot haver-hi ajudes de les comunitats autònomes, la Unió Europea, les diputacions... En aquest cas, cal tenir en compte que aquestes ajudes són incompatibles amb les que pugui donar l'Estat.

Cal destacar que queden excloses les ajudes de les diferents administracions als danys produïts en béns assegurats, ja que existeix el Consorci de Compensació d'Assegurances, entitat autònoma de caràcter públic que actua com a reasseguradora de les companyies privades en cas que es produeixin catàstrofes.



AJUNTAMENT DE  
SANT ISCLE  
DE VALLALTA

Sant Iscle de Vallalta


**DOCUMENT ÚNIC DE PROTECCIÓ CIVIL MUNICIPAL  
(DUPROCIM)**

Data: Setembre de 2022

Revisió: 1

## **Document 2. Anàlisi de Risc**

---

 <p>AIJUNTAMENT DE SANT ISCLE DE VALLALTA</p>	<p>Sant Iscle de Vallalta</p> <p><b>DOCUMENT ÚNIC DE PROTECCIÓ CIVIL MUNICIPAL (DUPROCIM)</b></p>	<p>Data: Setembre de 2022</p> <p>Revisió: 1</p>
--	---	---


## 2.1. Riscos territorials

RISC TERRITORIAL		
	DESCRIPCIÓ	AVALUACIÓ
<b>RT03.</b> <b>Emergències per onades de calor i fred:</b>	<p>Risc quan se supera el percentil 98 de la temperatura màxima diària del període d'estiu. En 2019, aquest percentil va assolir un valor de <b>35,1 °C</b> al municipi.</p> <p>Les conseqüències per la salut són diferents si la temperatura extrema és puntual d'un dia o es manté persistent durant tres dies consecutius o més.</p> <p>El risc associat a les emergències per onades de fred té lloc quan es supera el percentil 98 de la temperatura mínima diària del període d'hivern. En el cas de Sant Iscle de Vallalta, aquest valor es correspon als <b>-2,2 °C</b>.</p>	<b>Recomanat</b>
<b>RT04.</b> <b>Emergències per concentració de persones:</b>	<p>Es preveu que es poden produir emergències per aglomeració de persones en els següents actes:</p> <ul style="list-style-type: none"> <li>- Festa Major de Sant Iscle de Vallalta.</li> <li>- Festa del Bolet.</li> <li>- Diada Màgica de la maduixa i el vi.</li> <li>- Cavalcada de Reis.</li> </ul>	<p style="text-align: center;"><b>Recomanat</b></p> <p>Segons el Decret 30/2015, les activitats esmentades no estan afectades pel Decret d'autoprotecció, però podria disposar d'un protocol d'actuació en cas d'emergència.</p>

## 2.2. Riscos especials

RISCOS ESPECIALS		
	DESCRIPCIÓ	AVALUACIÓ
<b>RE02. Risc d'incendi forestal (INFOCAT):</b>	<p>D'acord amb el PLA INFOCAT i EL Mapa de Protecció Civil de Catalunya, el nivell de perill del municipi és <b>ALT</b> i el nivell de vulnerabilitat és <b>MITJÀ</b>.</p>	<p>D'acord amb el Pla INFOCAT, l'elaboració del PAM d'incendis forestals és <b>OBLIGAT</b> al municipi.</p>
<b>RE03. Risc d'inundacions (INUNCAT):</b>	<p>D'acord amb la cartografia de l'ACA, el municipi disposa de zones potencialment inundables. Pel contrari, el municipi no resta afectat per períodes de retorn de 10,50, 100 ni 500 anys.</p> <p>Es preveu una situació meteorològica de perill (SMP) de nivell 1 quan se superin: els 20 mm/30 min o els 100 mm/24h. Es preveu una SMP de</p>	<p>Segons el Pla INUNCAT el nivell de risc per inundacions al municipi és <b>MITJÀ</b>.</p> <p>El municipi <b>NO</b> té risc per inundació per un mal funcionament o trencament de</p>

RISCOS ESPECIALS		
	DESCRIPCIÓ	AVALUACIÓ
	<p>nivell 2 quan se superin: els 40 mm/30 min o els 200 mm/24h.</p> <p>D'altra banda, cal esmentar la presència de 3 cons dejecció actius, ubicats al nord-est de la urbanització de Can Ginebre, al sud del polígon industrial El Molí i al sud del nucli urbà.</p>	<p>presa en un termini de temps inferior a 2 hores.</p> <p>D'acord amb el Pla INUNCAT, el municipi està <b>OBLIGAT</b> a elaborar el PAM per inundacions.</p>
<b>RE05. Risc per nevades (NEUCAT):</b>	<p>El municipi es troba entre els <b>87 m</b> i els <b>758,8 m</b>. El nucli urbà es troba a <b>124,7 m</b>. Segons aquesta altitud, el llinar de situació meteorològica de perill (SMP) de nivell 1 correspon a l'acumulació de més de <b>5 cm</b> en 24 h; el llinar de SMP de nivell 2 correspon a l'acumulació de més de <b>20 cm</b> en 24 h.</p>	<p>Segons el Pla NEUCAT el municipi està <b>OBLIGAT</b> a elaborar el PAM per nevades per superar els 400 m d'altitud.</p>
<b>RE11. Risc per ventades (VENTCAT):</b>	<p>Quan hi ha risc de vents molt forts, sobretot en zones del territori on no és freqüent, que poden provocar danys. S'estableix com a vector de perill del vent la ratxa màxima que es pot assolir en una zona determinada i les situacions de vent sostingut. Segons un estudi del SMC al municipi, se supera la ratxa de <b>20 m/s un total de 11 dies/any</b>.</p> <p>El llinar de situació meteorològica a la comarca del <b>Maresme</b>, de perill (SMP) de nivell 1 correspon a una ratxa màxima de vent de <b>20 m/s (72 km/h)</b>; el llinar de SMP de nivell 2 correspon a una ratxa màxima de vent de <b>30 m/s (108 km/h)</b>.</p>	<p>Segons el Pla VENCAT el municipi està <b>OBLIGAT</b> a elaborar el PAM per ventades perquè en més de 10 dies a l'any se supera el llinar de ratxa de vent de 20 m/s (durant període de 8 anys analitzat pel SMC).</p>
<b>RE12. Emergències per pandèmies</b>	<p>Una emergència associada a malaltia transmissible emergent amb potencial alt risc pot produir-se en un sol episodi però normalment retorna en forma de diverses onades, cadascuna amb característiques particulars pel què fa a l'afectació i a la mortalitat però possiblement més severes que la primera.</p> <p>Davant d'una determinada malaltia, caldrà valorar en cada cas, com a mínim, els paràmetres següents: taxa d'atac, taxa de malaltia clínica dels afectats, taxa de letalitat,</p>	<p>El municipi de Sant Iscle de Vallalta no està obligat a redactar aquest pla al no ser declarat com a municipi turístic i per disposar de menys de 20.000 habitants.</p>

 <p>AJUNTAMENT DE SANT ISCLE DE VALLALTA</p>	<p>Sant Iscle de Vallalta</p> <p><b>DOCUMENT ÚNIC DE PROTECCIÓ CIVIL MUNICIPAL (DUPROCIM)</b></p>	<p>Data: Setembre de 2022</p> <p>Revisió: 1</p>
---	---	---

RISCOS ESPECIALS		
	DESCRIPCIÓ	AVALUACIÓ
	<p>taxa de mortalitat i percentatge de casos esperats a la setmana pic. En base a això, caldrà definir en cada cas els grups de risc, la població de més transmissibilitat i el grau de vulnerabilitat dels llocs de pública concurrència i com aquest poden actuar com escenaris que afavoreixen la propagació de l'agent causant.</p>	

### 2.3. Riscos específics

No es consideren riscos específics dins del terme municipal de Sant Iscle de Vallalta.



AJUNTAMENT DE  
SANT ISCLE  
DE VALLALTA

Sant Iscle de Vallalta


**DOCUMENT ÚNIC DE PROTECCIÓ CIVIL MUNICIPAL  
(DUPROCIM)**

Data: Setembre de 2022

Revisió: 1

## **Document 4. Procediments Operatius per Risc**

---

 <p>AJUNTAMENT DE SANT ISCLE DE VALLALTA</p>	<p>Sant Iscle de Vallalta</p> <p><b>DOCUMENT ÚNIC DE PROTECCIÓ CIVIL MUNICIPAL (DUPROCIM)</b></p>	<p>Data: Setembre de 2022</p> <p>Revisió: 1</p>
---	---	---

#### 4.1. Procediment operatiu (per risc)

##### 4.1.1. Criteris d'activació. Nivells

###### » PRE-ALERTA:

La pre-alerta es produeix, en general quan:

- És previsible un fenomen que pot produir situacions de risc per la població a mig termini.
- També es pot produir en maniobres en determinades instal·lacions

La pre-alerta no implica l'activació del Pla.

###### » ALERTA:

El Pla s'activa en **fase d'alerta**, en general quan:


- \* S'informa de l'activació d'un Pla Especial de la Generalitat en fase d'alerta per afectació a la zona on es troba el municipi.
- \* Quan hi ha paràmetres objectius que fan preveure una situació d'emergència important a la població a curt termini.
- \* Davant de emergències per riscos naturals que no afectin ni puguin afectar a persones, béns i vies de comunicació.
- \* En emergències en determinades instal·lacions o infraestructures que no puguin produir danys a l'exterior però que puguin produir alarma en la població.

###### » EMERGÈNCIA:

El Pla s'activa en **fase d'emergència**, en general davant de les situacions següents:

- \* S'informa de l'activació en fase d'emergència d'un Pla Especial de la Generalitat en fase d'emergència per afectació a la zona on es troba el municipi.
- \* Davant d'emergències que puguin comportar, per la seva evolució, un greu risc per al municipi o danys a la població.

A l'annex 1 es detallen criteris concrets per riscos concrets.

 <p>       AJUNTAMENT DE        SANT ISCLE        DE VALLALTA     </p>	<p>Sant Iscle de Vallalta</p> <p><b>DOCUMENT ÚNIC DE PROTECCIÓ CIVIL MUNICIPAL</b></p> <p><b>(DUPROCIM)</b></p>	<p>Data: Setembre de 2022</p> <p>Revisió: 1</p>
---	---	---

#### 4.1.2. Tasques preventives i operatives associades a cadascun dels nivells

TASQUES PREVENTIVES I OPERATIVES ASSOCIADES AL RISC BÀSIC / TERRITORIAL	
FASE	TASQUES
PREALERTA	<ul style="list-style-type: none"> <li>➤ Seguiment de la situació:               <ul style="list-style-type: none"> <li>▪ Comunicats del CECAT</li> <li>▪ Informació meteorològica: <a href="http://www.meteo.cat/prediccio/general/">http://www.meteo.cat/prediccio/general/</a></li> <li>▪ Estat de la xarxa viària: <a href="http://cit.transit.gencat.cat">http://cit.transit.gencat.cat</a></li> <li>▪ Responsable de l'activitat (en cas de risc per concentració de persones).</li> </ul> </li> <li>➤ Connectar i tenir a mà l'emissora de la Xarxa Rescat per possibles comunicacions amb el CECAT a través d'aquest mitjà.</li> </ul>
ALERTA  EMERGÈNCIA 1  EMERGÈNCIA 2	<ul style="list-style-type: none"> <li>➤ Activar el Pla bàsic municipal i comunicar-ho al CECAT.</li> <li>➤ Trucar al 112 si es necessita ajuda externa (bombers, mossos d'esquadra o SEM).</li> <li>➤ Constituir el Comitè d'emergències municipal (veure ordre de trucades a la fitxa del CRA) i habilitar el CECOPAL. Activar els grups locals d'actuació que s'escaigui.</li> <li>➤ Connectar i tenir a mà l'emissora de la Xarxa Rescat.</li> <li>➤ Fer seguiment de la situació (font del punt anterior) i mantenir comunicació amb el CECAT.</li> <li>➤ Avís als elements vulnerables i demanar si tenen necessitats especials.</li> <li>➤ Seguiment de les institucions i serveis bàsics afectats per comprovar la seva viabilitat i la seva accessibilitat. Si cal, utilitzar alternatives als serveis bàsics.</li> <li>➤ Obrir i habilitar els centres d'acollida i fer l'acolliment de la població afectada, si escau.</li> <li>➤ Col·laborar en les evacuacions, si escau.</li> <li>➤ Habilitar punts d'informació a la població: Oficina d'Atenció al Ciutadà (OAC)</li> <li>➤ Registre i organització dels voluntaris ocasionals.</li> <li>➤ Comunicar canvis de fase d'activació del Pla bàsic d'emergències municipal al CECAT i als integrants del Comitè d'emergències municipal.</li> </ul>


<b>TASQUES PREVENTIVES I OPERATIVES ASSOCIADES AL RISC D'INCENDI FORESTAL (RE02)</b>	
<b>PREALERTA</b>	<ul style="list-style-type: none"> <li>➤ Seguiment de la informació:               <ul style="list-style-type: none"> <li>▪ Comunicats del CECAT</li> <li>▪ Perill d'incendi forestal: <a href="http://www.gencat.cat/medinatural/incendis/mapaperill/">http://www.gencat.cat/medinatural/incendis/mapaperill/</a></li> <li>▪ Informació meteorològica: <a href="http://www.meteo.cat/prediccio/general/">http://www.meteo.cat/prediccio/general/</a></li> <li>▪ Estat de la xarxa viària: <a href="http://cit.transit.gencat.cat">http://cit.transit.gencat.cat</a></li> </ul> </li> <li>➤ Connectar i tenir a mà l'emissora de la Xarxa Rescat per possibles comunicacions amb el CECAT a través d'aquest mitjà.</li> <li>➤ Vigilància de les següents zones d'especial risc:               <ul style="list-style-type: none"> <li>▪ Elements vulnerables de tipus aïllat.</li> <li>▪ Possibles afectacions a la xarxa viària.</li> </ul> </li> </ul>
<b>ALERTA EMERGÈNCIA 1 EMERGÈNCIA 2</b>	<ul style="list-style-type: none"> <li>➤ Activar el Pla d'actuació municipal per incendis forestals i comunicar-ho al CECAT.</li> <li>➤ Trucar al 112 si es detecta un incendi.</li> <li>➤ Constituir el Comitè d'emergències municipal (veure ordre de trucades a la fitxa del CRA) i habilitar el CECOPAL. Activar els grups locals d'actuació.</li> <li>➤ Connectar i tenir a mà l'emissora de la Xarxa Rescat i l'emissora de l'ADF.</li> <li>➤ Fer seguiment de la situació (fonts del punt anterior) i mantenir comunicació amb el CECAT.</li> <li>➤ Avis als elements vulnerables, transmetre la mesura d'autoprotecció que estableixi bombers i demanar si tenen necessitats especials.</li> <li>➤ Obrir i habilitar els centres d'acollida i fer l'acolliment de la població afectada, si escau.</li> <li>➤ Col·laborar en les evacuacions, si escau.</li> <li>➤ Si és necessari, habilitar punts d'informació a la població establerts prèviament pel grup del gabinet d'informació.</li> <li>➤ Preparar l'avituallament dels grups locals que treballin en l'incendi.</li> <li>➤ Registre i organització dels voluntaris ocasionals</li> <li>➤ Comunicar canvis de fase d'activació del Pla d'actuació municipal al CECAT i als integrants del Comitè d'emergències municipal.</li> </ul>

TASQUES PREVENTIVES I OPERATIVES ASSOCIADES AL RISC D'INUNDACIONS (RE03)	
PREALERTA	<ul style="list-style-type: none"> <li>➤ Seguiment de la informació:           <ul style="list-style-type: none"> <li>▪ Comunicats del CECAT</li> <li>▪ Informació meteorològica: <a href="http://www.meteo.cat/prediccio/general/">http://www.meteo.cat/prediccio/general/</a></li> <li>▪ Estacions d'aforament: <a href="http://aca.gencat.cat/">http://aca.gencat.cat/</a></li> <li>▪ Estat de la xarxa viària: <a href="http://cit.transit.gencat.cat">http://cit.transit.gencat.cat</a></li> </ul> </li> <li>➤ Connectar i tenir a mà l'emissora de la Xarxa Rescat per possibles comunicacions amb el CECAT a través d'aquest mitjà.</li> <li>➤ Vigilància de les següents <b>zones d'especial risc o punts d'aforament</b>:           <ul style="list-style-type: none"> <li>▪ Zona sud del nucli urbà. Perill per risc d'inundació pel pas de la Riera de Vallalta i el Torrent de la Roureda. Possible afectació a les zones més properes als marges dels cursos fluvials.</li> <li>▪ Polígon industrial El Molí. Perill per risc d'inundació per proximitat a la Riera de Vallalta.</li> <li>▪ Zona sud de la urbanització Can Ginebre. Perill per risc d'inundació per proximitat a la Riera de Vallalta.</li> </ul> </li> <li>➤ Les següents actuacions concretes en els següents <b>punts d'actuació prioritària</b>:           <ul style="list-style-type: none"> <li>▪ Segons el mapa de Protecció Civil de Catalunya, no es detecten punts d'actuació prioritària al municipi de Sant Iscle de Vallalta.</li> </ul> </li> <li>➤ Les següents actuacions concretes en els següents <b>punts conflictius</b>:           <ul style="list-style-type: none"> <li>▪ <b>PC01 i PC02</b>: Limitació o prohibició d'accés al C/ de Josep Maria Collet. Possibles afectacions per inundacions al carrer per la presència d'un condejació actiu. Especial atenció a la zona d'aparcament a l'inici del carrer.</li> <li>▪ <b>PC03</b>: Limitació o prohibició d'accés pel pont sobre el Torrent de la Roureda. Possible pujada de l'aigua del torrent amb afectacions a l'accessibilitat pel pont.</li> <li>▪ <b>PC04</b>: Limitació o prohibició d'accés pel pont sobre el Torrent de la Roureda. Possible pujada de l'aigua del torrent amb afectacions a l'accessibilitat pel pont.</li> </ul> </li> <li>➤ Informar mitjançant el pregó municipal del risc d'inundacions degut a la previsió de pluges i consells d'autoprotecció.</li> </ul>
ALERTA	<ul style="list-style-type: none"> <li>➤ Activar el Pla d'actuació municipal per inundacions i comunicar-ho al CECAT.</li> </ul>

**TASQUES PREVENTIVES I OPERATIVES ASSOCIADES AL  
RISC D'INUNDACIONS (RE03)**

**EMERGÈNCIA**

- Trucar al 112 si es necessita ajuda externa (bombers, mossos d'esquadra o SEM).
- Constituir el Comitè d'emergències municipal (veure ordre de trucades a la fitxa del CRA) i habilitar el CECOPAL. Activar els grups locals d'actuació.
- Connectar i tenir a mà l'emissora de la Xarxa Rescat.
- Fer seguiment de la situació (fonts del punt anterior), seguir la vigilància i mantenir comunicació amb el CECAT.
- Les següents actuacions concretes en els següents **punts d'actuació prioritària**:
  - Segons el mapa de Protecció Civil de Catalunya, no es detecten punts d'actuació prioritària al municipi de Sant Iscle de Vallalta.
- Les següents actuacions concretes en els següents **punts conflictius**:
  - **PC01 i PC02**: Limitació o prohibició d'accés al C/ de Josep Maria Collet. Possibles afectacions per inundacions al carrer per la presència d'un condejecció actiu. Especial atenció a la zona d'aparcament a l'inici del carrer.
  - **PC03**: Limitació o prohibició d'accés pel pont sobre el Torrent de la Roureda. Possible pujada de l'aigua del torrent amb afectacions a l'accessibilitat pel pont.
  - **PC04**: Limitació o prohibició d'accés pel pont sobre el Torrent de la Roureda. Possible pujada de l'aigua del torrent amb afectacions a l'accessibilitat pel pont.
- Tancar els següents espais públics:
  - Parc infantil.
  - Parc dels Vegetals.
  - Casal de la gent gran.
  - El Casal.
- Suspendre els esdeveniments públics a l'aire lliure que puguin tenir risc per tempestes elèctriques o caiguda de branques o arbres.
- Suspendre activitats esportives i recreatives pròximes als rius.
- Avís als elements vulnerables i demanar si tenen necessitats especials.
- Fer vigilància i neteja de la xarxa viària local (treure fang i arbres trencats).
- Obrir i habilitar els centres d'acollida i fer l'acolliment de la població afectada, si escau.

 <p>AJUNTAMENT DE SANT ISCLE DE VALLALTA</p>	<p>Sant Iscle de Vallalta</p> <p><b>DOCUMENT ÚNIC DE PROTECCIÓ CIVIL MUNICIPAL (DUPROCIM)</b></p>	<p>Data: Setembre de 2022</p> <p>Revisió: 1</p>
---	---	---

<p><b>TASQUES PREVENTIVES I OPERATIVES ASSOCIADES AL RISC D'INUNDACIONS (RE03)</b></p>	
	<ul style="list-style-type: none"> <li>➤ Col·laborar en les evacuacions que siguin necessàries.</li> <li>➤ Registre i organització dels voluntaris ocasionals.</li> <li>➤ Comunicar canvis de fase d'activació del Pla d'actuació municipal al CECAT i als integrants del Comitè d'emergències municipal.</li> </ul>

#### TASQUES PREVENTIVES I OPERATIVES ASSOCIADES AL RISC DE NEVADES (RE05)

#### PREALERTA

- Seguiment de la informació:
  - Comunicats del CECAT
  - Informació meteorològica: <http://www.meteo.cat/prediccio/general/>
  - Estat de la xarxa viària: <http://cit.transit.gencat.cat>
- Connectar i tenir a mà l'emissora de la Xarxa Rescat per possibles comunicacions amb el CECAT a través d'aquest mitjà.
- Senyalitzar els punts conflictius per risc de glaçades.
  - Carretera d'accés a la urbanització Font Montnegre
  - Urbanització Font Montnegre, en especial la zona nord situada a una altitud aproximada de 600 m.
  - Tram del C/ de la Generalitat, C/ de les Escoles cap a la Carretera de Font Montnegre (tram inicial amb fort pendent).
- Comprovar la disponibilitat de fundents als magatzems:
  - Els fundents es troben localitzats als punts de distribució a la població.
- Comprar més fundents, si és necessari a l'empresa:
  - La sal es proporciona per l'empresa Famadas i Pla. La compra a Salinera Española, a Mataró.
- Posar fundents a disposició de la població en els següents punts:
  - C/ Major del Montnegre (Urbanització Font Montnegre).
  - Camí del Montnegre.
  - C/ de la Generalitat
- Distribuir fundents als següent punts i rutes:
  - C/ Major del Montnegre (Urbanització Font Montnegre).
  - Camí del Montnegre.
  - C/ de la Generalitat
- Habilitar zones d'aparcaments de vehicles a:
  - C/ Josep Maria Collet.
  - C/ de la Generalitat.
  - C/ de la baixada del Molí.
- Revisar l'estat dels grups electrògens disponibles.

**TASQUES PREVENTIVES I OPERATIVES ASSOCIADES AL RISC DE NEVADES (RE05)**

	<ul style="list-style-type: none"> <li>➤ Revisar l'estat de les subestacions elèctriques i torres de telecomunicacions per si, en cas de nevada, pateixin algun dany o averia. Si cal, garantir-ne l'accés.</li> </ul>
<p style="text-align: center;">ALERTA</p> <p style="text-align: center;">EMERGÈNCIA</p>	<ul style="list-style-type: none"> <li>➤ Activar el Pla d'actuació municipal per nevades i comunicar-ho al CECAT.</li> <li>➤ Trucar al 112 si es necessita ajuda externa (bombers, mossos d'esquadra o SEM).</li> <li>➤ Constituir el Comitè d'emergències municipal (veure ordre de trucades a la fitxa del CRA) i habilitar el CECOPAL. Activar els grups locals d'actuació.</li> <li>➤ Connectar i tenir a mà l'emissora de la Xarxa Rescat.</li> <li>➤ Fer seguiment de la situació (font del punt anterior), vigilància dels gruixos de neu i mantenir comunicació amb el CECAT.</li> <li>➤ Neteja i distribució de fundents si escau, a les següents rutes:             <ul style="list-style-type: none"> <li>▪ <u>Rutes de neteja i de distribució de fundents:</u></li> <li>▪ <u>Prioritat 1 (RNA) Molt Alta:</u> <ul style="list-style-type: none"> <li>▪ Ruta 1.1: C/ de les Escoles, C/ de la Generalitat i Av. de Barcelona (nucli urbà).</li> <li>▪ Ruta 1.2: C/ del 25 de juny (Can Ginebre).</li> <li>▪ Ruta 1.3: C/ Major del Montnegre i C/ de l'Avet (La Font del Montnegre).</li> </ul> </li> <li>▪ <u>Prioritat 2 (RNB) Alta:</u> <ul style="list-style-type: none"> <li>▪ Ruta 2.1: C/ de Francesc Macià (nucli urbà).</li> <li>▪ Ruta 2.2: C/ de Josep M. Collet i C/ de l'Església (nucli urbà).</li> <li>▪ Ruta 2.3: C/ de la Llibertat, C/ de Lluís Companys, C/ de Ca l'Aranyó C/ Nou (nucli urbà).</li> <li>▪ Ruta 2.4: C/ del Mas Ponç, C/ dels Xops i C/ del Castanyer (La Font del Montnegre).</li> <li>▪ Ruta 2.5: C/ del Baix de Montnegre, C/ del Roure i C/ del Cirerer (La Font del Montnegre).</li> <li>▪ Ruta 2.6: Carrers sense nom urbanització Can Ginebre.</li> </ul> </li> <li>▪ <u>Prioritat 3 (RNC) Mitjana:</u> <ul style="list-style-type: none"> <li>▪ Ruta 3.1: C/ Dr. Barrí, C/ de Balta i C/ de la Creu (nucli urbà).</li> </ul> </li> </ul> </li> <li>➤ Tancar els següents espais públics:</li> </ul>

#### TASQUES PREVENTIVES I OPERATIVES ASSOCIADES AL RISC DE NEVADES (RE05)


- Parc infantil.
- Parc des Vegetals.
- Escola Dones d'Aigua.
- Llar d'infants Vallalta.
- El Casal.
- Casal de la gent gran.
- Cementiri municipal.
- Zona esportiva.
- Suspendre esdeveniments públics, activitats esportives i recreatives a l'aire lliure.
- Utilitzar els següents punts per a la col·locació de cadenes en cas de glaç o neu:
  - Aparcament al C/ Josep Maria Collet.
  - Aparcament al C/ de la Generalitat.
  - Aparcament al C/ de la baixada del Molí.
- Avís als elements vulnerables i demanar si tenen necessitats especials.
- Demanar la col·laboració de la població pel que fa a la neteja de les voreres i terrats.
- Obrir i habilitar els centres d'acollida i fer l'acolliment de la població afectada, si escau.
- Col·laborar en les evacuacions que siguin necessàries.
- Registre i organització dels voluntaris ocasionals.
- Comunicar canvis de fase d'activació del Pla d'actuació municipal al CECAT i als integrants del Comitè d'emergències municipal.

**TASQUES PREVENTIVES I OPERATIVES ASSOCIADES AL RISC DE VENTADES (RE11)**

PREALERTA	<ul style="list-style-type: none"> <li>➤ Seguiment de la situació:           <ul style="list-style-type: none"> <li>▪ Comunicats del CECAT</li> <li>▪ Informació meteorològica:               <ul style="list-style-type: none"> <li><a href="http://www.meteo.cat/prediccio/general/">http://www.meteo.cat/prediccio/general/</a></li> </ul> </li> <li>▪ Estat de la xarxa viària: <a href="http://cit.transit.gencat.cat">http://cit.transit.gencat.cat</a></li> </ul> </li> <li>➤ Connectar i tenir a mà l'emissora de la Xarxa Rescat per possibles comunicacions amb el CECAT a través d'aquest mitjà.</li> <li>➤ Vigilància de les següents zones d'especial risc:           <ul style="list-style-type: none"> <li>▪ Parc infantil.</li> <li>▪ Parc des Vegetals.</li> <li>▪ Escola Dones d'Aigua.</li> <li>▪ Llar d'infants Vallalta.</li> <li>▪ Cementiri municipal.</li> <li>▪ Zona esportiva.</li> </ul> </li> </ul>
ALERTA  EMERGÈNCIA	<ul style="list-style-type: none"> <li>➤ Activar el Pla d'actuació municipal per risc de vent i comunicar-ho al CECAT.</li> <li>➤ Trucar al 112 si es necessita ajuda externa (bombers, mossos d'esquadra o SEM).</li> <li>➤ Constituir el Comitè d'emergències municipal (veure ordre de trucades a la fitxa del CRA) i habilitar el CECOPAL. Activar els grups locals d'actuació que s'escaigui.</li> <li>➤ Connectar i tenir a mà l'emissora de la Xarxa Rescat.</li> <li>➤ Fer seguiment de la situació (font del punt anterior) i mantenir comunicació amb el CECAT.</li> <li>➤ Fer vigilància i neteja de la xarxa viària local i passos de vianants (arbres trencats, mobiliari urbà, runes, etc.).</li> <li>➤ Habilitar zones d'aparcaments de vehicles a:           <ul style="list-style-type: none"> <li>▪ C/ Josep Maria Collet.</li> <li>▪ C/ de la Generalitat.</li> <li>▪ C/ de la baixada del Molí.</li> </ul> </li> <li>➤ Tancar els següents espais públics:           <ul style="list-style-type: none"> <li>▪ Parc infantil.</li> <li>▪ Parc des Vegetals.</li> </ul> </li> </ul>


#### TASQUES PREVENTIVES I OPERATIVES ASSOCIADES AL RISC DE VENTADES (RE11)

- Pati de l'Escola Dones d'Aigua (si existeix possibilitat de caiguda d'arbres).
- Pati de la Llar d'infants Vallalta (si existeix possibilitat de caiguda d'arbres).
- Cementiri municipal.
- Suspendre esdeveniments i activitats esportives i recreatives a l'aire lliure que puguin tenir risc per tempestes elèctriques o caiguda de branques o arbres.
- Avís als elements vulnerables, comunicant les mesures d'autoprotecció que s'estableixin des de la direcció del Pla, en cas de dubte, recomanar el confinament, i demanar si tenen necessitats especials.
- Fer l'avituellament dels elements vulnerables amb concentració de persones que no siguin autosuficients si el confinament és llarg.
- Obrir i habilitar els centres d'acollida i fer l'acolliment de la població afectada, si escau.
- Col·laborar en les evacuacions, si escau.
- Registre i organització dels voluntaris ocasionals.
- Comunicar canvis de fase d'activació del Pla d'actuació municipal al CECAT i als integrants del Comitè d'emergències municipal.

 <p>AJUNTAMENT DE SANT ISCLE DE VALLALTA</p>	<p>Sant Iscle de Vallalta</p> <p><b>DOCUMENT ÚNIC DE PROTECCIÓ CIVIL MUNICIPAL (DUPROCIM)</b></p>	<p>Data: Setembre de 2022</p> <p>Revisió: 1</p>
---	---	---

4.1.3. Avisos: organització, sistemes i recorreguts d'avis

AVISOS: ORGANITZACIÓ, SISTEMES I RECORREGUTS D'AVÍS			
	RESPONSABLE	MITJANS	DESTINATARIS
<b>RISC 1: PROCICAT</b>	Coordinador municipal de l'emergència	Mitjans de comunicació locals Web municipal Xarxes socials Ràdio Vallalta WhatsApp grup de veïns	Població i elements vulnerables (veure plànols de riscos territorials)
<b>RISC 2: INFOCAT</b>		Telefonia mòbil i fixa Mitjans de comunicació locals Web municipal Xarxes socials Ràdio Vallalta WhatsApp grup de veïns Avis porta a porta si és necessari	Població i elements vulnerables (veure plànols per risc d'incendis)
<b>RISC 3: INUNCAT</b>		Telefonia mòbil i fixa Mitjans de comunicació locals Web municipal Xarxes socials Ràdio Vallalta WhatsApp grup de veïns Avis porta a porta si és necessari	Població i elements vulnerables (veure plànols per risc d'inundacions)
<b>RISC 4: NEUCAT</b>		Telefonia mòbil i fixa Mitjans de comunicació locals Web municipal Xarxes socials Ràdio Vallalta WhatsApp grup de veïns Avis porta a porta si és necessari	Població i elements vulnerables (veure plànols per risc de nevades)
<b>RISC 5: VENTCAT</b>		Mitjans de comunicació locals Web municipal Xarxes socials Ràdio Vallalta	Població i elements vulnerables (veure plànols per risc de ventades)


 <p data-bbox="331 129 448 188">AJUNTAMENT DE SANT ISCLE DE VALLALTA</p>	<p data-bbox="660 107 887 136">Sant Iscle de Vallalta</p> <p data-bbox="491 147 1058 215"><b>DOCUMENT ÚNIC DE PROTECCIÓ CIVIL MUNICIPAL (DUPROCIM)</b></p>	<p data-bbox="1082 125 1348 154">Data: Setembre de 2022</p> <p data-bbox="1082 168 1185 197">Revisió: 1</p>
---	--	---

**Rutes d'avis predefinides davant risc d'incendis forestals:**

- Ruta 1: Carrers del nucli urbà properes a massa forestal:  
C/ de les Escoles → C/ de la Generalitat → C/ de Francesc Macià → C/ del Dr. Barrí, C/ de la Creu → C/ Nou → C/ de Ca l'Aranyó → C/ de Lluís Companys → C/ de la Llibertat.
- Ruta 2: Carrers de la urbanització de Can Ginebre properes a massa forestal:  
C/ del 25 de juny.
- Ruta 3: Carrers de la urbanització de la Font del Montnegre properes a massa forestal:  
C/ Major del Montnegre → C/ del Castanyer → C/ dels Xops → C/ del Roure → Carrer de Baix de Montnegre → C/ del Mas Ponç.

**Rutes d'avis predefinides davant risc d'inundacions:**


- Ruta 1: Carres del nucli urbà pròximes a zones potencialment inundables:  
C/ de les Escoles → C/de Josep Maria Collet.
- Ruta 2: Carres de la urbanització de Can Ginebre pròximes a zones potencialment inundables:  
C/ del 25 de juny.

 <p data-bbox="331 129 448 185">AJUNTAMENT DE SANT ISCLE DE VALLALTA</p>	<p data-bbox="660 107 887 134">Sant Iscle de Vallalta</p> <p data-bbox="491 147 1058 215"><b>DOCUMENT ÚNIC DE PROTECCIÓ CIVIL MUNICIPAL (DUPROCIM)</b></p>	<p data-bbox="1082 123 1348 150">Data: Setembre de 2022</p> <p data-bbox="1082 165 1185 192">Revisió: 1</p>
---	--	---

#### 4.1.4. Procediments de relació i d'integració amb els plans d'àmbits superior

El pla de protecció civil preveu la integració i coordinació amb altres plans d'àmbit superior que es poguessin activar de forma simultània amb el pla. Aquesta coordinació es reflecteix, bàsicament, en els següents aspectes:

Fase emergència	Responsable	Acció	Mitjà
Inici	Alcalde o persona que delegui	Comunicar activació del Pla al CECAT	Telèfon, Correu electrònic o Xarxa Rescat
Durant	CRA o coordinador municipal	Sol·licitud d'ajuda externa, si escau al 112	Telèfon
Durant	Alcalde o persona que delegui	Intercanvi informació amb el CECAT	Telèfon, Correu electrònic o Xarxa Rescat
Durant	Grups locals d'actuació	Col·laboració amb cossos d'emergència	Presencialment
Fi	Alcalde o persona que delegui	Comunicar desactivació Pla al CECAT	Telèfon, Correu electrònic o Xarxa Rescat

 <p data-bbox="331 129 448 188">AJUNTAMENT DE SANT ISCLE DE VALLALTA</p>	<p data-bbox="660 107 887 134">Sant Iscle de Vallalta</p> <p data-bbox="491 147 1058 215"><b>DOCUMENT ÚNIC DE PROTECCIÓ CIVIL MUNICIPAL (DUPROCIM)</b></p>	<p data-bbox="1082 125 1347 152">Data: Setembre de 2022</p> <p data-bbox="1082 165 1187 192">Revisió: 1</p>
---	--	---

## 4.2. Mesures de protecció a la població

Pel que fa a les mesures previstes, es recorda que tal i com es recull en el pla INFOCAT, en situació de risc o emergència per incendi forestal és més recomanable en primera instància el confinament de la població a l'interior dels edificis que procedir a una evacuació desorganitzada, sense temps o per vies no segures.

Sempre que es cregui necessari realitzar alguna evacuació caldrà que s'informi degudament al cap del grup d'intervenció (Bombers) al CCA i al CECAT (es recorda que la comunicació amb CECAT es pot fer de forma directa mitjançant les emissores de la xarxa RESCAT).

No obstant, a continuació es descriuen les mesures de protecció a la població principals:

### 4.2.1. Execució de l'evacuació

L'evacuació consisteix a desplaçar la població afectada a una zona segura.

La responsabilitat de donar l'ordre d'evacuació recau en l'alcalde o alcaldessa. Quan un pla especial de la Generalitat està activat, aquesta responsabilitat recau en última instància en la direcció del Pla especial.

**No obstant això, evacuar és una mesura aplicable dins d'un municipi sempre i quan les condicions d'evacuació siguin adients i no es posi en perill a la població.** Per tant, per a l'evacuació és fonamental conèixer amb antelació quin risc pot afectar les diferents àrees del municipi i en quin moment.

Per tant, per a l'execució de l'evacuació s'hauran de tenir en compte els paràmetres següents:

- Zones possiblement afectades pels riscos previstos
- Temps, o moment en què es produiran els riscos
- Recorreguts i estat dels itineraris


Aleshores, si la combinació d'aquestes tres variables permet executar una evacuació de forma segura de la població, s'ha de procedir a realitzar aquesta evacuació per mitjà dels mecanismes de què disposi el municipi. Alguns d'aquests poden ser:

- Telefonia
- Personalment, a través dels grups d'emergència
- Difusió a través de mitjans audiovisuals

Els missatges han de ser clars i concisos, especificant sempre les tres pautes imprescindibles per a realitzar un missatge adequat de la població:

- Acció a realitzar: evacuació
- Lloc o direcció cap a la qual s'ha d'evacuar
- Fer entendre que és urgent: realitzar evacuació amb celeritat però sense perdre la calma

Així doncs, és òptim per aquest punt explicar, per a cadascun dels riscos que afecten al municipi, si és adequat o no evacuar, quins són els procediments d'evacuació i com s'ha de realitzar l'evacuació, per a cada cas.

 <p>       AJUNTAMENT DE        SANT ISCLE        DE VALLALTA     </p>	Sant Iscle de Vallalta <b>DOCUMENT ÚNIC DE PROTECCIÓ CIVIL MUNICIPAL        (DUPROCIM)</b>	Data: Setembre de 2022 Revisió: 1
---	---	--------------------------------------

#### 4.2.2. Zones d'allunyament

L'allunyament consisteix a desplaçar la població afectada a una zona segura de forma temporal.

Possibles zones d'allunyament:


RISC (PLA ESPECIAL)	LLOC D' ALLUNYAMENT	CODI MAPA	POBLACIÓ AFECTADA
<b>PROCICAT</b>	Punts d'acumulació de persones o a l'aire lliure.	EV	Elements vulnerables (risc territorial).
<b>INFOCAT</b>	En funció de la zona afectada. S'allunyaran els elements vulnerables al centre de la població.	EV	Elements vulnerables per sector d'incendis. Molt variable.
<b>INUNCAT</b>	Zones afectades pel risc ( veure plànols associat al risc). Zones potencialment inundables de rieres i torrents.	EV	Elements vulnerables (veure plànol per risc d'inundacions)
<b>NEUCAT</b>	Zona afectada pel risc (veure plànol associat al risc). Zones amb gran acumulació de neu o zones pròximes a edificis amb gran acumulació de neu, teulades, etc...	EV	Elements vulnerables (veure plànol per risc de nevades)
<b>VENTCAT</b>	Persones que es trobin a l'aire lliure, i de caràcter especialment vulnerable: parcs infantils, cementiri....etc.	EV	Persones usuàries d'espais a l'aire lliure (Elements vulnerables)
<b>PANDÈMIES</b>	Granges afectades o bé en punts d'acumulació de persones.	EV	Elements vulnerables (veure plànol d'emergències per pandèmies)

#### 4.2.3. Pautes de confinament

El confinament consisteix en refugiar-se, tancar totes les obertures i entrades de les edificacions (portes, persianes, porticons) i situar-se al més lluny possible de l'origen del risc.

Com a norma general, el confinament és la mesura més segura tret que les autoritats valorin altres indicacions.

La idea del confinament és la de refugiar-se en un lloc tancat, que a efectes de la possible emergència es considera segur, a fi d'aïllar-se al màxim possible de la zona exterior a aquest lloc tancat, per evitar els efectes nocius de la situació d'emergència.

 <p data-bbox="331 129 448 188">AJUNTAMENT DE SANT ISCLE DE VALLALTA</p>	<p data-bbox="660 107 887 136">Sant Iscle de Vallalta</p> <p data-bbox="491 147 1058 215"><b>DOCUMENT ÚNIC DE PROTECCIÓ CIVIL MUNICIPAL (DUPROCIM)</b></p>	<p data-bbox="1082 125 1347 154">Data: Setembre de 2022</p> <p data-bbox="1082 165 1187 194">Revisió: 1</p>
---	--	---

Aquesta acció, quan es dona l'ordre, l'han de portar a terme tots els ocupants de la zona afectada.

Existeixen diferents tipus d'emergència que poden requerir d'una acció de confinament temporal de la població, com poden ser:

- Situació d'emergència que faci que la gent estigui en perill si surt al carrer en lloc de quedar-se a l'interior de l'edifici (presència de fums o núvol tòxic, per exemple, degut a un accident en una indústria que utilitza productes químics, degut a un accident en el transport de mercaderies perilloses, a un accident radiològic, etc.).
- Inundacions o riuada al carrer que puguin generar l'arrossegament de les persones si surten al carrer. En aquest cas és més recomanable procedir a un confinament temporal a les planes més elevades dels habitatges en espera d'un rescat especialitzat o de la reducció del risc.

Evidentment són casos molt concrets que requereixen per avaluar el seu risc, l'ajut i assessorament de tècnics especialitzats de Protecció Civil, Departament de Salut o dels Serveis d'Extinció d'Incendis i Salvaments. També cal tenir present que les autoritats poden ordenar el confinament en els casos que el considerin adient. Els aspectes a tenir en compte per un lloc de confinament són els següents:

- Que sigui un lloc tancat. Cal minimitzar el bescanvi de l'aire amb l'aire exterior. Per exemple, un pati obert o un vehicle no són llocs adients per un confinament.
- En aquest lloc cal que les finestres estiguin tancades i millor tancar les portes i refugiar-se en els locals més interiors. Si les finestres tenen persianes millor abaixar-les. Per millorar l'ajust de finestres i portes es pot posar cinta adhesiva al llarg de totes les juntes.
- Si el lloc de confinament disposa de ventilació, aire condicionat o sistemes que intercanviïn aire amb l'exterior cal aturar-los.

Cal avaluar si tota la població de la zona afectada disposa d'un lloc adequat per al confinament. Per tant, cal veure quins habitatges tenen les condicions per a un confinament adequat i quins no. Les condicions de confinament òptim són les següents:

- Que els habitatges tinguin una estructura sòlida i una alçada amb distància de seguretat per a poder confinar en plantes més altes, en cas de necessitat.
- Que els habitatges estiguin en zones urbanes i comunicades.

Un cop confinada, la població ha de seguir l'evolució a través dels mitjans de què disposin: audiovisual, telefonia, etc.

#### 4.3. Centres d'acollida. Tipologia

CENTRES D'ACOLLIDA. TIPOLOGIA									
Codi	Nom i tipus	Responsable	Adreça	Capacitat (persones)	Llits	Calefacció	Dutxes amb aigua calenta	Cuina	Afectació per risc
CA01	<b>Casal/ Teatre</b>	Ajuntament de Sant Iscle de Vallalta	C/ Escoles, 4	100	No	Sí	No	No	Apte per tots els riscos
CA02	<b>Pavelló poliesportiu</b>	Ajuntament de Sant Iscle de Vallalta	Camí de Canet, s/n	500	No	Sí	Sí	No	Apte pels riscos Inuncat, Neucat i Ventcat
CA03	<b>Escola Dones d'Aigua</b>	Ajuntament de Sant Iscle de Vallalta	C/ Marta Mata, 1	225	No	Sí	Sí	Sí	Apte per tots els riscos



AJUNTAMENT DE  
SANT ISCLE  
DE VALLALTA

Sant Iscle de Vallalta


**DOCUMENT ÚNIC DE PROTECCIÓ CIVIL MUNICIPAL  
(DUPROCIM)**

Data: Setembre de 2022

Revisió: 1


## **Document 5. Fitxes d'actuació**

---

 <p>AJUNTAMENT DE SANT ISCLE DE VALLALTA</p>	<p>Sant Iscle de Vallalta</p> <p><b>DOCUMENT ÚNIC DE PROTECCIÓ CIVIL MUNICIPAL (DUPROCIM)</b></p>	<p>Data: Setembre de 2022</p> <p>Revisió: 1</p>
---	---	---


**FITXA D'ACTUACIÓ PEL CENTRE RECEPTOR D'ALARME (CRA)**

TIPUS D'EMERGÈNCIA	ALERTA	EMERGÈNCIA	Instruccions específiques
<b>General</b>	Rebre l'avís d'emergència i compilar tota la informació possible.		
	Realitzar els avisos necessaris per tal d'activar l'ajuda externa, si escau: bombers, serveis sanitaris d'urgència, etc.		Trucada al 112 i als serveis necessaris.
	En cas que el Pla s'activi de manera formal, ha d'avisar als membres del Consell Assessor i el Gabinet d'Informació.		
	Verificar avís.	Mantenir comunicació amb l'ajuda externa.	
	Activar el pla de comunicació amb aquest ordre de trucades:		
	1r CECAT 2n Coordinador municipal d'emergències 3r Cap del Grup local d'avisos a la població		Es notifica l'alerta i si cal, es confirma després d'avaluar la situació.
	4t Cap del Grup local d'intervenció 5è Cap del Grup local logístic i d'acollida		Notificació mitjançant trucada d'emergències.
	6è Consell Assessor 7è Gabinet d'Informació 8è Representant municipal al CECAT		Notificació mitjançant trucada telefònica.
	Mantenir informat puntualment al coordinador municipal de l'emergència		
	Comunicar el fi de l'emergència a totes les entitats notificades.		Seguir el mateix ordre d'avisos al pla de comunicació.

 <p>AJUNTAMENT DE SANT ISCLE DE VALLALTA</p>	<p>Sant Iscle de Vallalta</p> <p><b>DOCUMENT ÚNIC DE PROTECCIÓ CIVIL MUNICIPAL (DUPROCIM)</b></p>	<p>Data: Setembre de 2022</p> <p>Revisió: 1</p>
---	---	---

**FITXA D'ACTUACIÓ PEL COORDINADOR MUNICIPAL DE L'EMERGÈNCIA**

TIPUS D'EMERGÈNCIA	ALERTA	EMERGÈNCIA	Instruccions específiques
<b>General</b>	Rebre l'avís d'emergència del CRA.		
	Avisar a l'alcalde i mantenir el contacte.		Trucar a l'alcalde, fer una valoració inicial i en cas d'activar-se el Pla, comunicar-ho al CECAT i al CRA.
	Fer el seguiment de l'emergència i coordinar els diferents serveis municipals.		
	Confirmar que s'ha avisat al 112.		Verificar amb el CRA.
	Donar les ordres d'activació del grup local d'avisos a la població, Consell Assessor i Gabinet d'Informació.	Donar les ordres d'activació de tots els grups d'emergència.	Directament o a través del CRA.
	Coordinar l'execució de les accions per controlar l'emergència.		Directament o a través del CRA.
	Confirmar que s'ha fet la notificació de l'emergència al CECAT.		Directament o a través del CRA.
	Proposar a l'alcalde un canvi del nivell d'activació.		Amb el CECOPAL.
	Controlar les operacions de mitigació de l'emergència i d'informació.		
Confirmar la fi de l'emergència i la seva comunicació interna i externa.		Directament o a través del CRA.	


 <p>AJUNTAMENT DE SANT ISCLE DE VALLALTA</p>	<p>Sant Iscle de Vallalta</p> <p><b>DOCUMENT ÚNIC DE PROTECCIÓ CIVIL MUNICIPAL (DUPROCIM)</b></p>	<p>Data: Setembre de 2022</p> <p>Revisió: 1</p>
---	---	---

**FITXA D'ACTUACIÓ PER A L'ALCALDE / RESPONSABLE MUNICIPAL DE L'EMERGÈNCIA**

TIPUS D'EMERGÈNCIA	Funcions
<b>General</b>	Mantenir-se informat sobre la situació a través del coordinador Municipal de l'Emergència.
	Activar el Pla municipal d'emergències.
	Decidir el canvi de nivell d'activació del Pla, si escau.
	Constituir el CECOPAL i convocar el Comitè Municipal d'Emergències a través del CRA.
	Prendre mesures preventives, si escau. Ordenar: - Avisos a la població, especialment als elements vulnerables. - Tasques d'evacuació i acollida.
	Requerir a les entitats privades i als particulars la col·laboració necessària.
Desactivar el Pla Municipal-	


**FITXA D'ACTUACIÓ PER AL REPRESENTANT MUNICIPAL AL CECAT**

TIPUS D'EMERGÈNCIA	Funcions
<b>General</b>	Mantenir-se localitzable al telèfon per si se'l requereix.
	Si ho requereix el DIRECTOR DEL PLA AUTONÒMIC, desplaçar-se al CECAT o mantenir-s'hi en comunicació.
	Incorporar-se al CECAT com part del CONSELL ASSESSOR del PLA AUTONÒMIC.
	Mantenir comunicacions entre CECOPAL i Consell Assessor del PLA AUTONÒMIC.

 <p>AJUNTAMENT DE SANT ISCLE DE VALLALTA</p>	<p>Sant Iscle de Vallalta</p> <p><b>DOCUMENT ÚNIC DE PROTECCIÓ CIVIL MUNICIPAL (DUPROCIM)</b></p>	<p>Data: Setembre de 2022</p> <p>Revisió: 1</p>
---	---	---

**FITXA FITXA D'ACTUACIÓ PER AL CAP DEL GRUP LOCAL DE LOGÍSTICA I ACOLLIDA**

TIPUS D'EMERGÈNCIA	Funcions
<b>General</b>	Mantenir-se localitzable al telèfon per si se'l requereix.
	Vetllar per la provisió d'avituellaments o altres recursos a petició de l'ALCALDE.
	<p>En cas d'evacuacions:</p> <ul style="list-style-type: none"> <li>○ Establir lloc d'acollida d'acord amb el nombre de persones a acollir i d'acord amb el CAP DE GRUP D'AVISOS i ALCALDE.</li> <li>○ Donar instruccions al grup d'acollida perquè prepari l'espai.</li> <li>○ Donar instruccions al grup logístic perquè prepari avituallaments.</li> <li>○ Assegurar que es designa una persona per portar el registre de persones acollides.</li> <li>○ Vetllar per si existeixen necessitats mèdiques o farmacèutiques en el lloc d'acollida i traslladar-ho al CAP DE GRUP SANITARI perquè ho gestioni o sol·liciti suport a través del 112.</li> </ul>
	En cas de detectar altres necessitats no disponibles en el municipi, comunicar-ho al COORDINADOR MUNICIPAL.
	Assegurar la correcta gestió de voluntaris ocasionals ( registre, assignar responsable,...).
	Dirigir-se al CECOPAL quan el convoquin.
	Mantenir informat al COORDINADOR MUNICIPAL.
<b>Nevades</b>	Realitzar les actuacions específiques de neteja de vials i disposició de fums.

 <p>AJUNTAMENT DE SANT ISCLE DE VALLALTA</p>	<p>Sant Iscle de Vallalta</p> <p><b>DOCUMENT ÚNIC DE PROTECCIÓ CIVIL MUNICIPAL (DUPROCIM)</b></p>	<p>Data: Setembre de 2022</p> <p>Revisió: 1</p>
---	---	---

**FITXA D'ACTUACIÓ PER AL CAP DEL GRUP LOCAL D'AVISOS A LA POBLACIÓ**


TIPUS D'EMERGÈNCIA	Funcions
<b>General</b>	Mantenir-se localitzable al telèfon per si se'l requereix.
	Fer el seguiment de l'evolució de l'emergència
	Dirigir-se al CECOPAL quan el convoquin.
	Mantenir informat al COORDINADOR MUNICIPAL.
	<b>Funcions d'avisos a la població:</b>
	Vetllar per que es realitzin les comunicacions a població (telefònicament, rutes d'avís,...) segons indicacions de l'ALCALDE.

**FITXA D'ACTUACIÓ PER AL CAP DEL GRUP LOCAL D'INTERVENCIÓ**

TIPUS D'EMERGÈNCIA	Funcions
<b>Incendi forestal</b>	Mantenir-se localitzable al telèfon per si se'l requereix.
	Informar als voluntaris de l'ADF de la situació d'alerta.
	Fer d'enllaç entre CECOPAL i ADF.
	Dirigir-se al CECOPAL quan el convoquin.
	Organitzar relleus quan sigui necessari.
	En cas que requereixin avituallaments, comunicar-ho al CAP DE GRUP LOGÍSTIC.
	Mantenir informat al COORDINADOR MUNICIPAL.

**FITXA D'ACTUACIÓ PER AL CAP DEL GABINET D'INFORMACIÓ**


TIPUS D'EMERGÈNCIA	Funcions
<b>General</b>	Ha de contactar amb l'alcalde. Ha de demanar-li informació i instruccions. Si l'alcalde constitueix el <b>CECOPAL</b> , ha de desplaçar-s'hi.
	Ha de centralitzar, coordinar i preparar la informació que rep del Comitè d'Emergència, sobre l'emergència i facilitar-la a la població, als grups actuants o a d'altres administracions a través dels mitjans de comunicació.
	Ha de difondre les ordres, informació i consells d'autoprotecció adequats a la població durant la situació de risc.
	Consultar els consells d'autoprotecció a: <a href="https://interior.gencat.cat/ca/arees_dactuacio/proteccio_civil/consells_autoproteccio_o_emergencia/">https://interior.gencat.cat/ca/arees_dactuacio/proteccio_civil/consells_autoproteccio_o_emergencia/</a>

 <p>AJUNTAMENT DE SANT ISCLE DE VALLALTA</p>	<p>Sant Iscle de Vallalta</p> <p><b>DOCUMENT ÚNIC DE PROTECCIÓ CIVIL MUNICIPAL (DUPROCIM)</b></p>	<p>Data: Setembre de 2022</p> <p>Revisió: 1</p>
---	---	---

## **Document 7.**

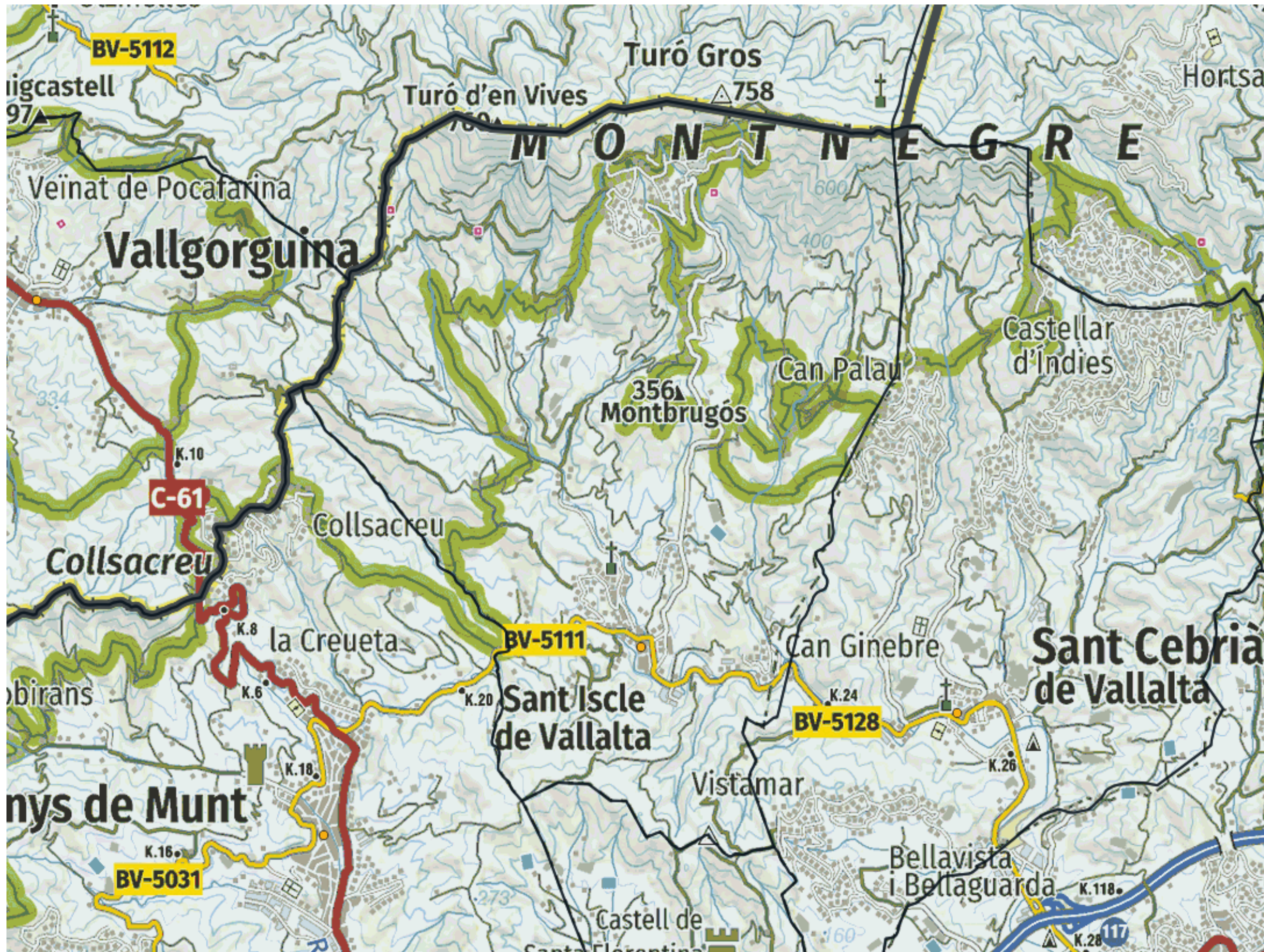
### **Cartografia específica (per cada risc)**

---

 <p>AJUNTAMENT DE SANT ISCLE DE VALLALTA</p>	<p>Sant Iscle de Vallalta</p> <p><b>DOCUMENT ÚNIC DE PROTECCIÓ CIVIL MUNICIPAL (DUPROCIM)</b></p>	<p>Data: Setembre de 2022</p> <p>Revisió: 1</p>
---	---	---

## INDEX DE PLÀNOLS DUPROCIM

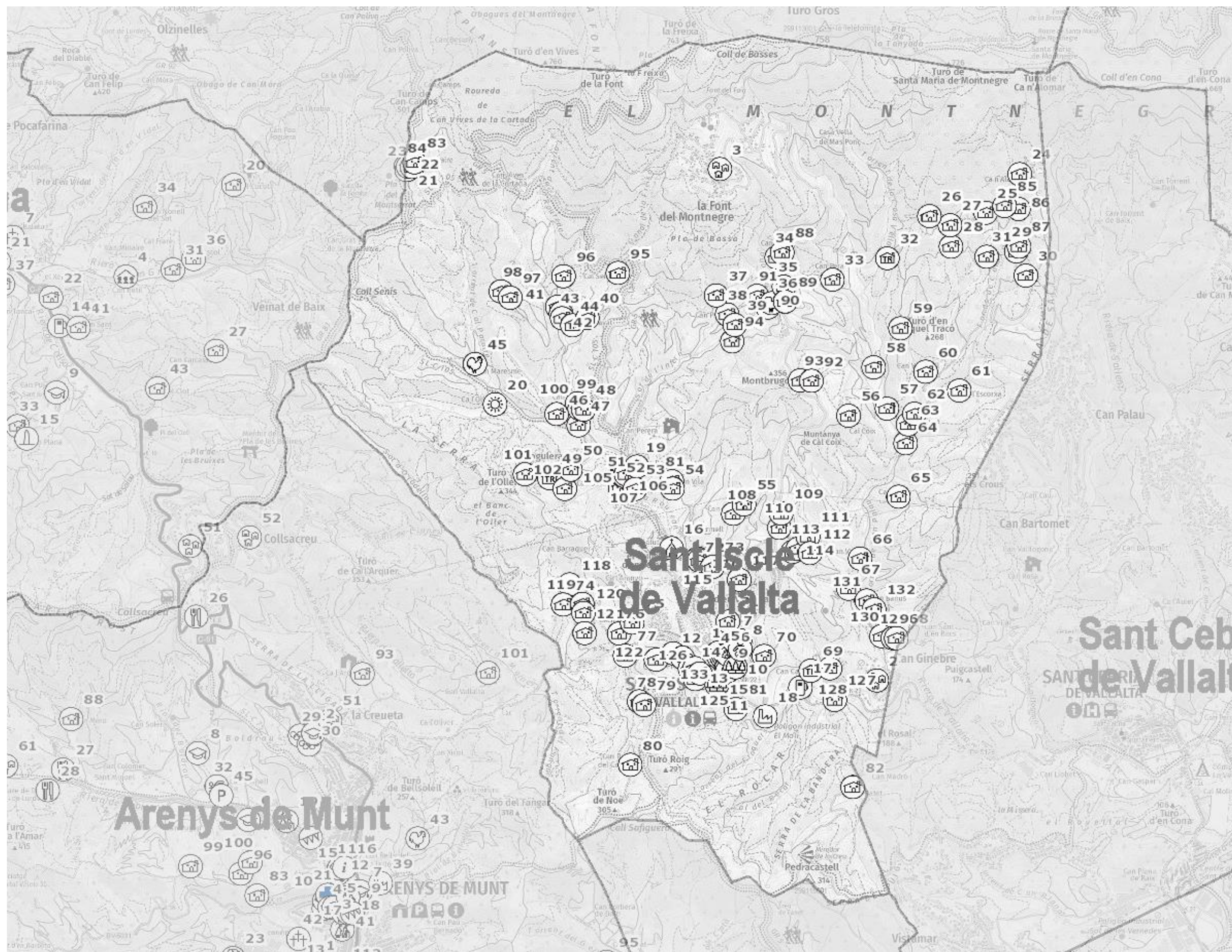
- Plànols generals:
  - Plànol 0. PLÀNOL COMARCAL
  - Plànol 1.0 VULNERABLES SANT ISCLE DE VALLALTA VISTA GENERAL
  - Plànol 1.1 VULNERABLES SANT ISCLE DE VALLALTA. DETALL NUCLI
  - Plànol 1.2 RECURSOS SANT ISCLE DE VALLALTA. VISTA GENERAL
  - Plànol 1.3 RECURSOS SANT ISCLE DE VALLALTA. DETALL NUCLI
  - Plànol 1.4 HIDRANTS I BASSES SANT ISCLE DE VALLALTA.
  - Plànol 1.5 XARXA VIÀRIA BÀSICA SANT ISCLE DE VALLALTA.
  - Plànol 1.6 XARXA HIDROGRÀFICA SANT ISCLE DE VALLALTA.
  - Plànol 1.7 NUCLI URBÀ DE SANT ISCLE DE VALLALTA
  - Plànol 1.8 URBANITZACIÓ CAN GINEBRE
  - Plànol 1.9 URBANITZACIÓ LA FONT DEL MONTNEGRE
  - Plànol 1.10 XARXA ELÈCTRICA DE SANT INSCLE DE VALLALTA
  - Plànol 1.11 XARXA DE PARCS NATURALS I ZONES PROTEGIDES
- Risc 1: Bàsic (PROCICAT)
  - Plànol 1.12 RT03 RISC TERRITORIAL ONADES CALOR I FRED
  - Plànol 1.13 RT04 RISC TERRITORIAL CONCENTRACIO DE PERSONES
- Risc 2: Incendis forestals
  - Plànol 2.1 RE02. RISC PER INCENDIS FORESTALS VISTA GENERAL
  - Plànol 2.2 RE02. RISC PER INCENDIS FORESTALS NORD
  - Plànol 2.3. RE02. RISC PER INCENDIS FORESTALS AMPLIACIÓ NUCLI
  - Plànol 2.4 RE02. RISC PER INCENDIS FORESTALS SUD
- Risc 3: Inundacions
  - Plànol 3.1 RE03. RISC PER INUNDACIONS. VISTA GENERAL
  - Plànol 3.2 RE03. RISC PER INUNDACIONS. AMPLIACIÓ NUCLI I CAN GINEBRE
- Risc 4: Nevades
  - Plànol 4.1 RE05. RISC PER NEVADES. VISTA GENERAL
  - Plànol 4.2 RE05. RISC PER NEVADES. SECTOR NORD
  - Plànol 4.3 RE05. RISC PER NEVADES. SECTOR SUD
  - Plànol 4.4 RE05. RISC PER NEVADES. AMPLIACIÓ NUCLI I CAN GINEBRE
  - Plànol 4.5 RE05. RISC PER NEVADES. AMPLIACIÓ LA FONT DEL MONTNEGRE
- Risc 5: Ventades
  - Plànol 5.1 RE11 RISC PER VENTADES VISTA GENERAL
  - Plànol 5.2 RE11 RISC PER VENTADES. AMPLIACIO NUCLI
- Risc 6: Pandèmies
  - Plànol 6.1 RE12 RISC PER PANDÈMIES



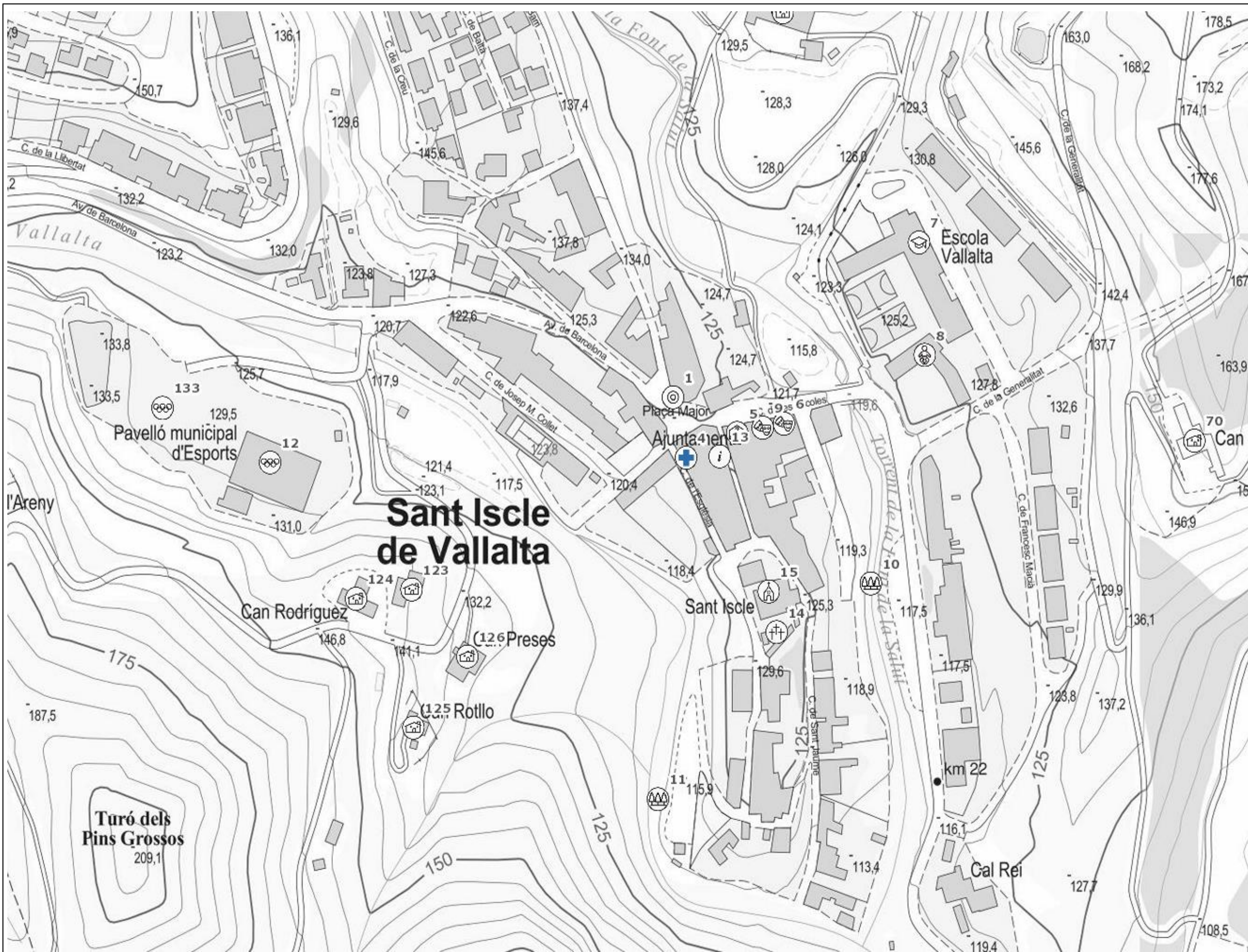
**LLEGENDA DEL PLÀNOL COMARCAL**

-  Límit comarcal
-  Límit municipal
-  Poblament (nuclis de població)

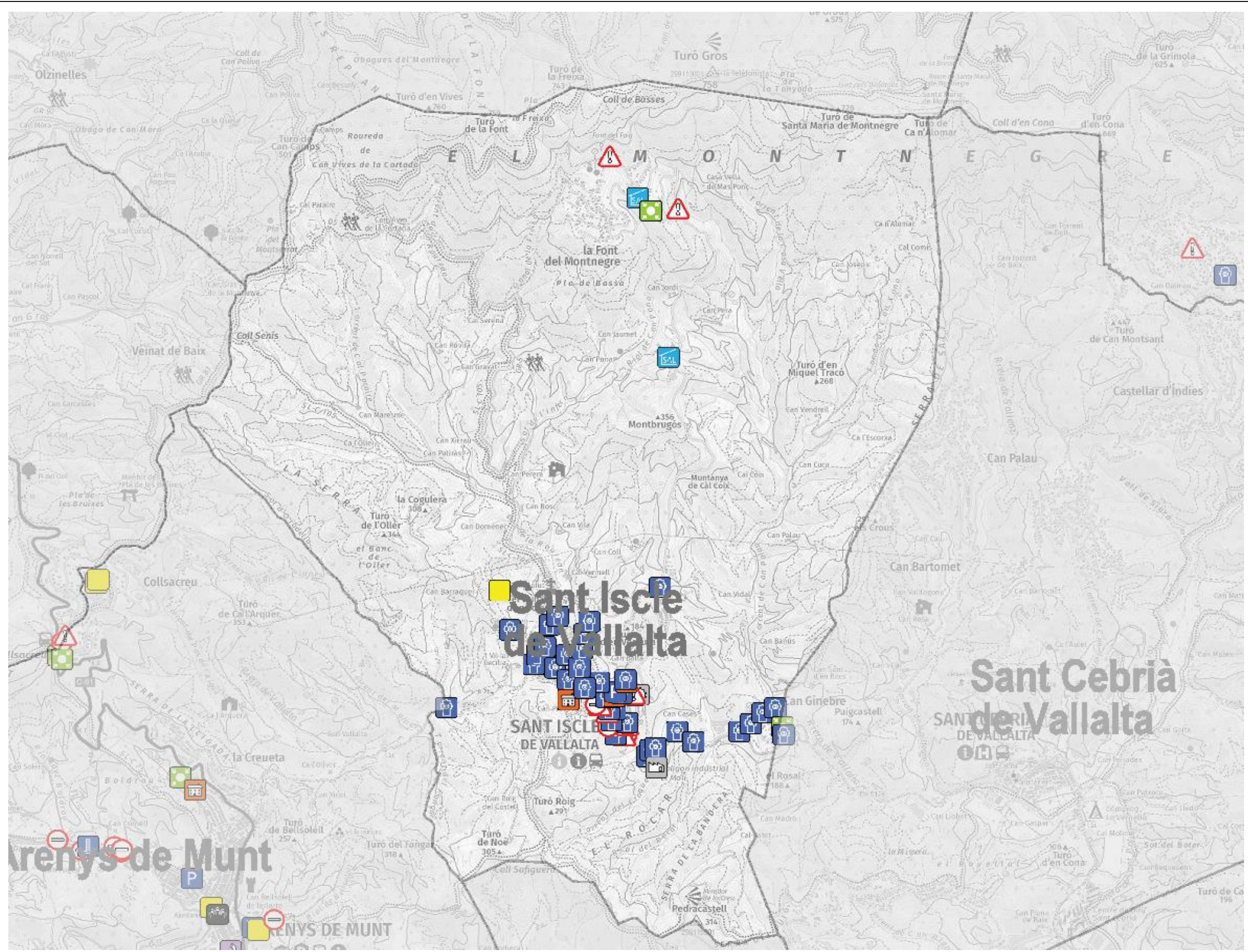
(Font: ICGC)















LLEGENDA	
ELEMENTS VULNERABLES	
	Masia
	Urbanització
	Nucli aïllat
	Ajuntament
	Cultural
	Esportiu
	Escola bressol
	Escola
	CAP
	Cementiri
	Centre de culte
	Equipament singular
	Granja - Ramaderia, agrícola, aqüicultura altre
	Indústria - Polígon industrial
	Turisme rural
	Parc
	Administratiu altre
	Benzinera
	Casa de colònies

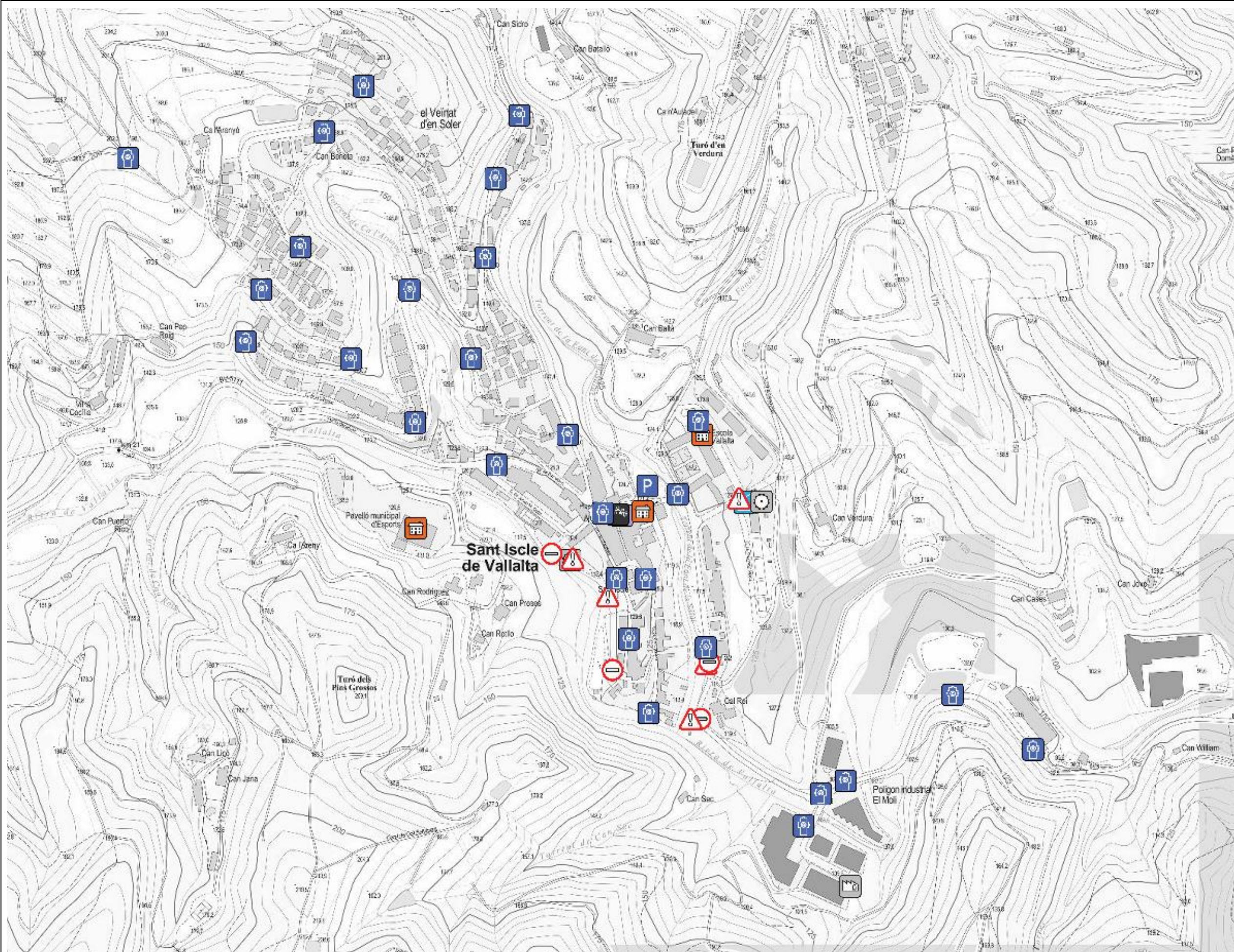














LLEGENDA	
ELEMENTS VULNERABLES	
	Masia
	Urbanització
	Nucli aïllat
	Ajuntament
	Cultural
	Esportiu
	Escola bressol
	Escola
	CAP
	Cementiri
	Centre de culte
	Equipament singular
	Granja - Ramaderia, agrícola, aqüicultura altre
	Indústria - Polígon industrial
	Turisme rural
	Parc
	Administratiu altre
	Benzinera
	Casa de colònies

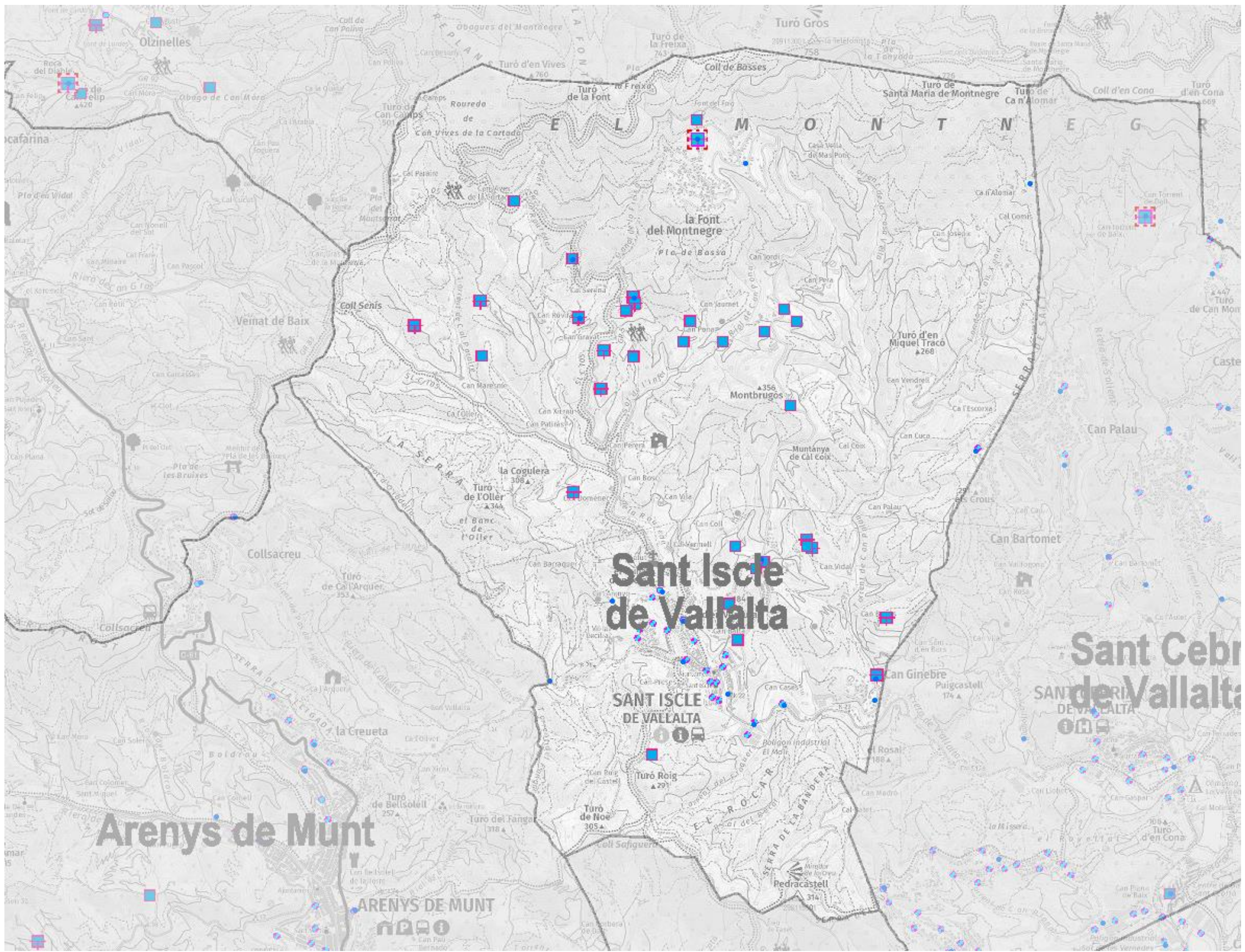


**LEGENDA DELS RECURSOS MUNICIPALS I DELS SERVEIS D'EMERGÈNCIA**

-  Centre d'acollida
-  CECOPAL
-  Magatzem municipal
-  Centre de recepció d'alarmes (CRA)
-  Zones d'aparcament
-  Punt conflictiu
-  Talls de trànsit
-  Hidrant
-  Element potencialment vulnerable
-  Altres recursos (no municipals) de PC
-  Punt de reunió
-  Punts de subministrament de funderds per a la població



- LLEGENDA DELS RECURSOS MUNICIPALS I DELS SERVEIS D'EMERGÈNCIA**
-  Centre d'acollida
  -  CECOPAL
  -  Magatzem municipal
  -  Centre de recepció d'alarmes (CRA)
  -  Zones d'aparcament
  -  Punt conflictiu
  -  Talls de trànsit
  -  Hidrant
  -  Element potencialment vulnerable
  -  Altres recursos (no municipals) de PC
  -  Punt de reunió
  -  Punts de subministrament de fonedts per a la població



**LLEGENDA D'HIDRANTS I BASSES**

● Hidrants i basses

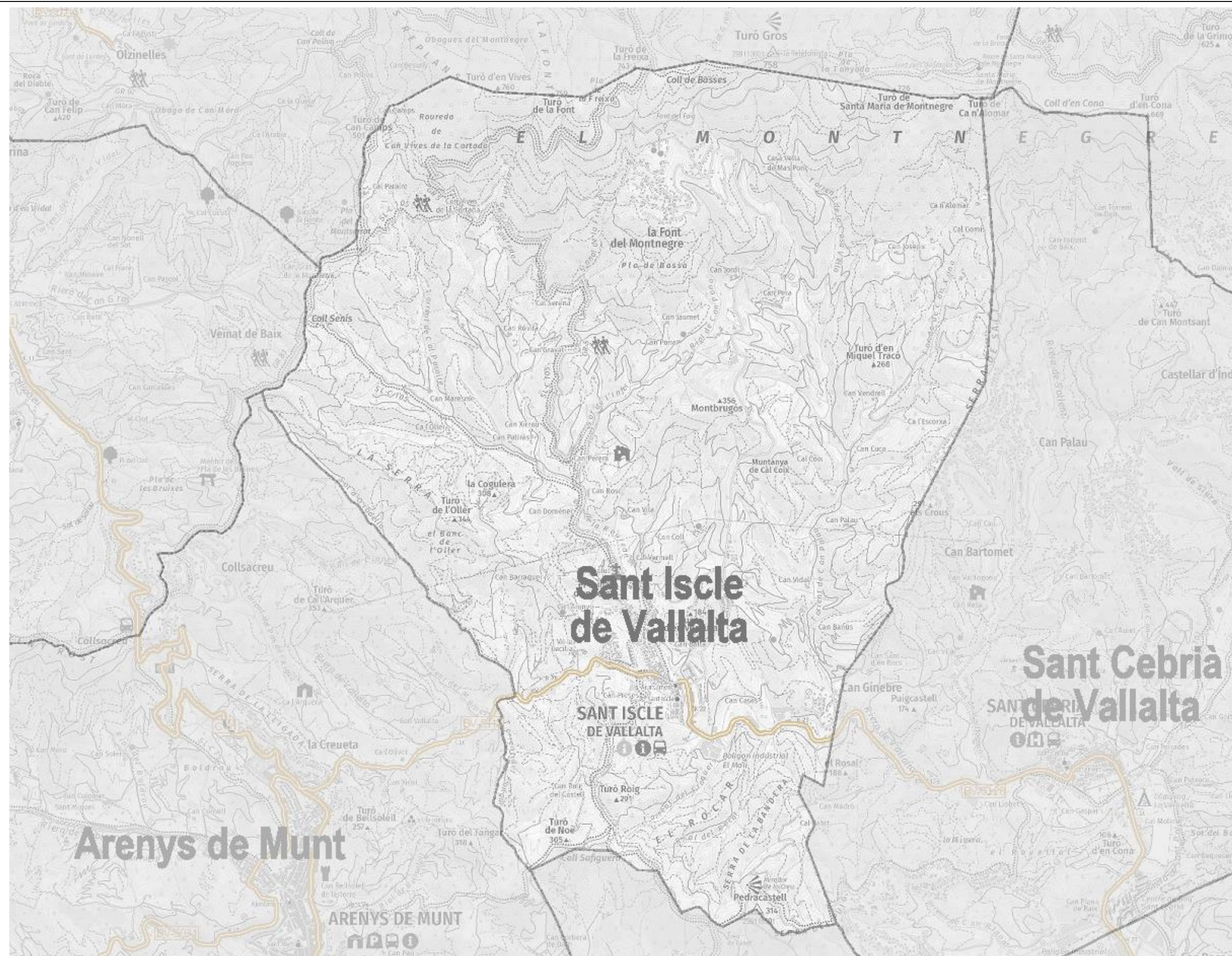
**Hidrants**

- TIPUS\_HIDRANT
- <Null>; 11; N
- A
- H; S
- R



**Basses**

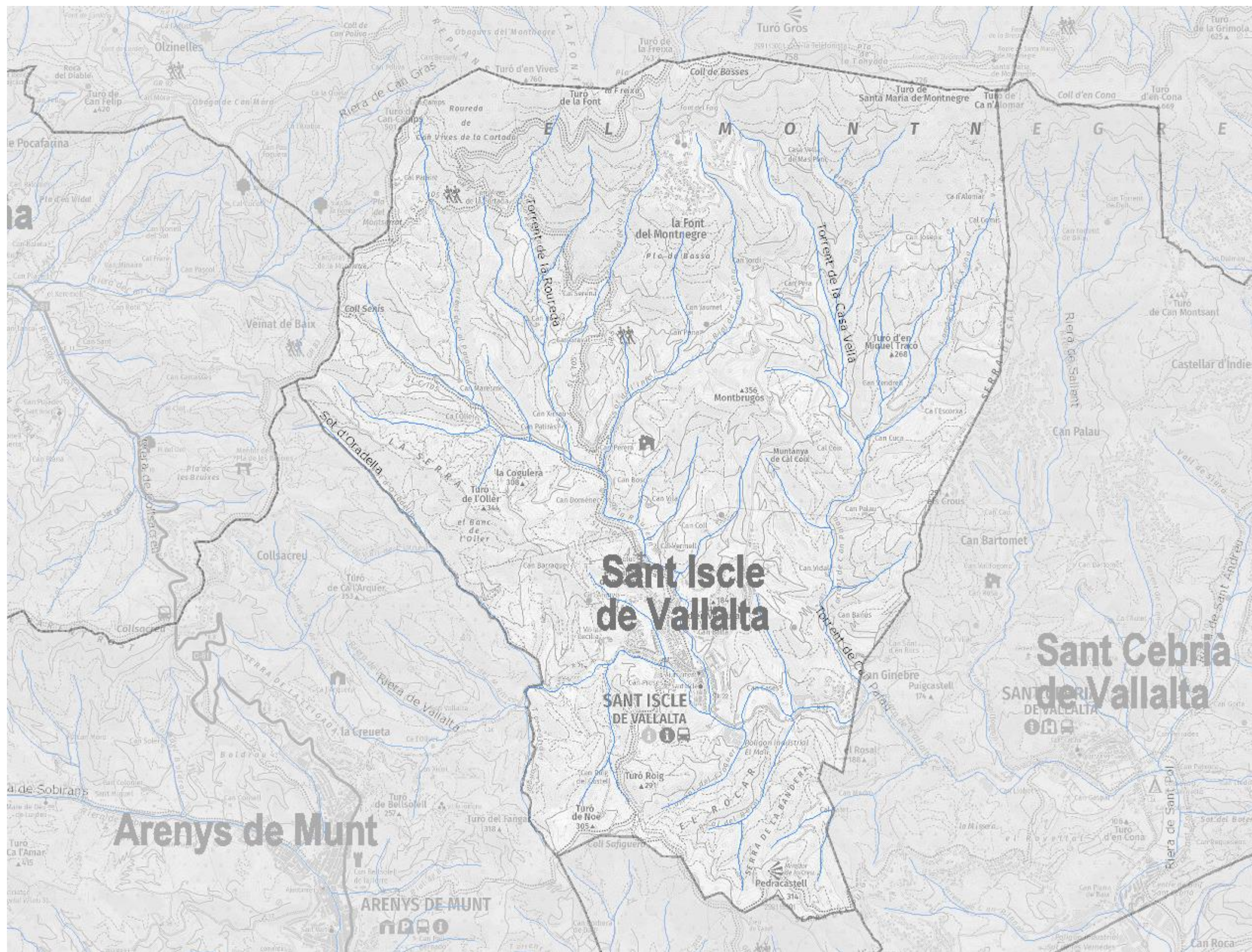
- BASSA PISCINA/AHELI PUBLIC
- BASSA PISCINA/AHELI NO PUBLIC
- BASSA PISCINA NO\_AHELI NO
- DIPOST PUBLIC
- DIPOST NO PUBLIC
- NATURAL AHELI PUBLIC
- NATURAL AHELI NO PUBLIC
- NATURAL NO\_AHELI NO PUBLIC
- NATURAL NO\_AHELI PUBLIC
- PAIF

(Font: Diputació de Barcelona; Departament d'Interior, Generalitat de Catalunya)



**LLEENDA**  
**XARXA VIÀRIA I FERROVIÀRIA**

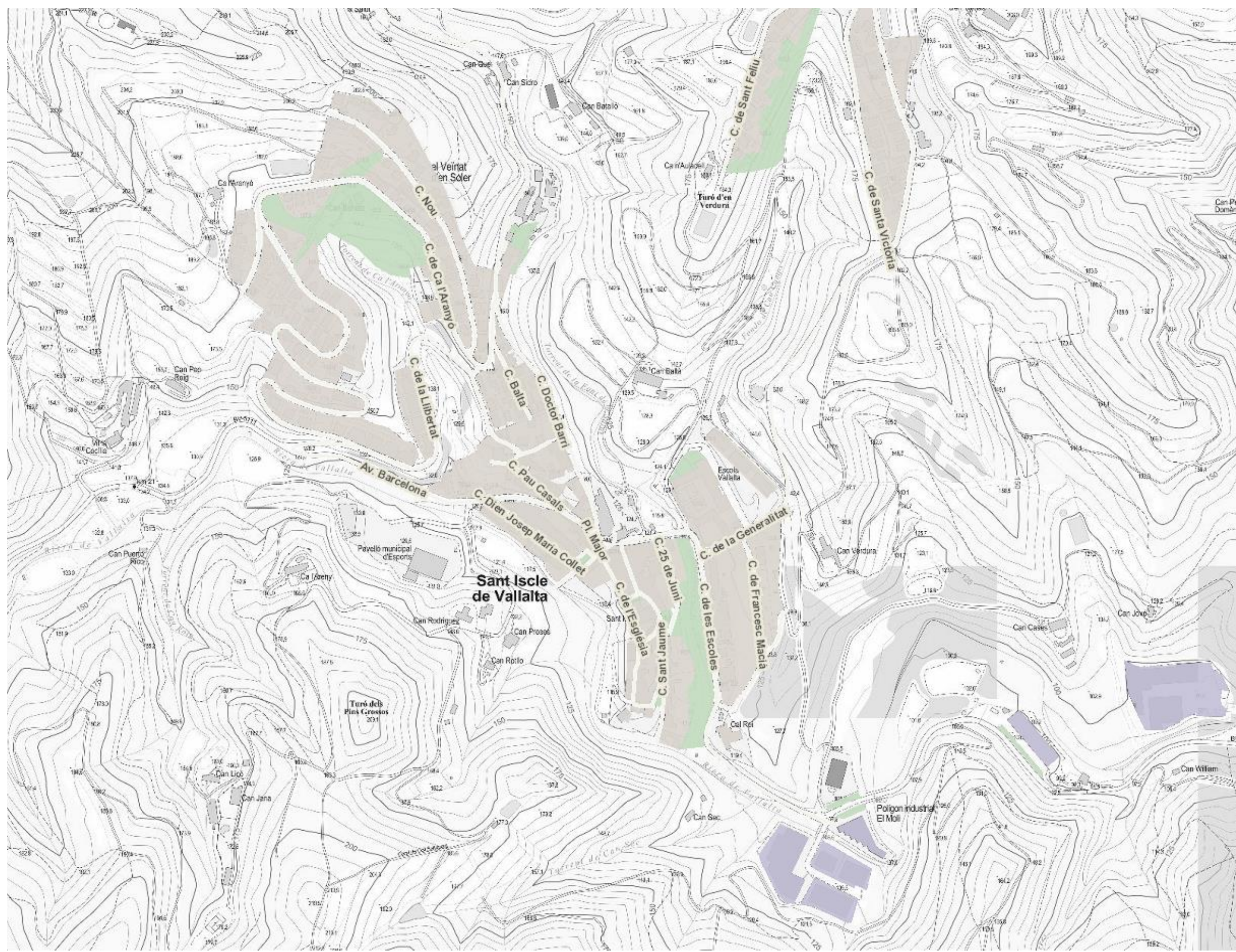
-  Autopistes
-  Xarxa viària bàsica (Font: ICGC)



**LLEGENDA  
XARXA HIDROGRÀFICA**

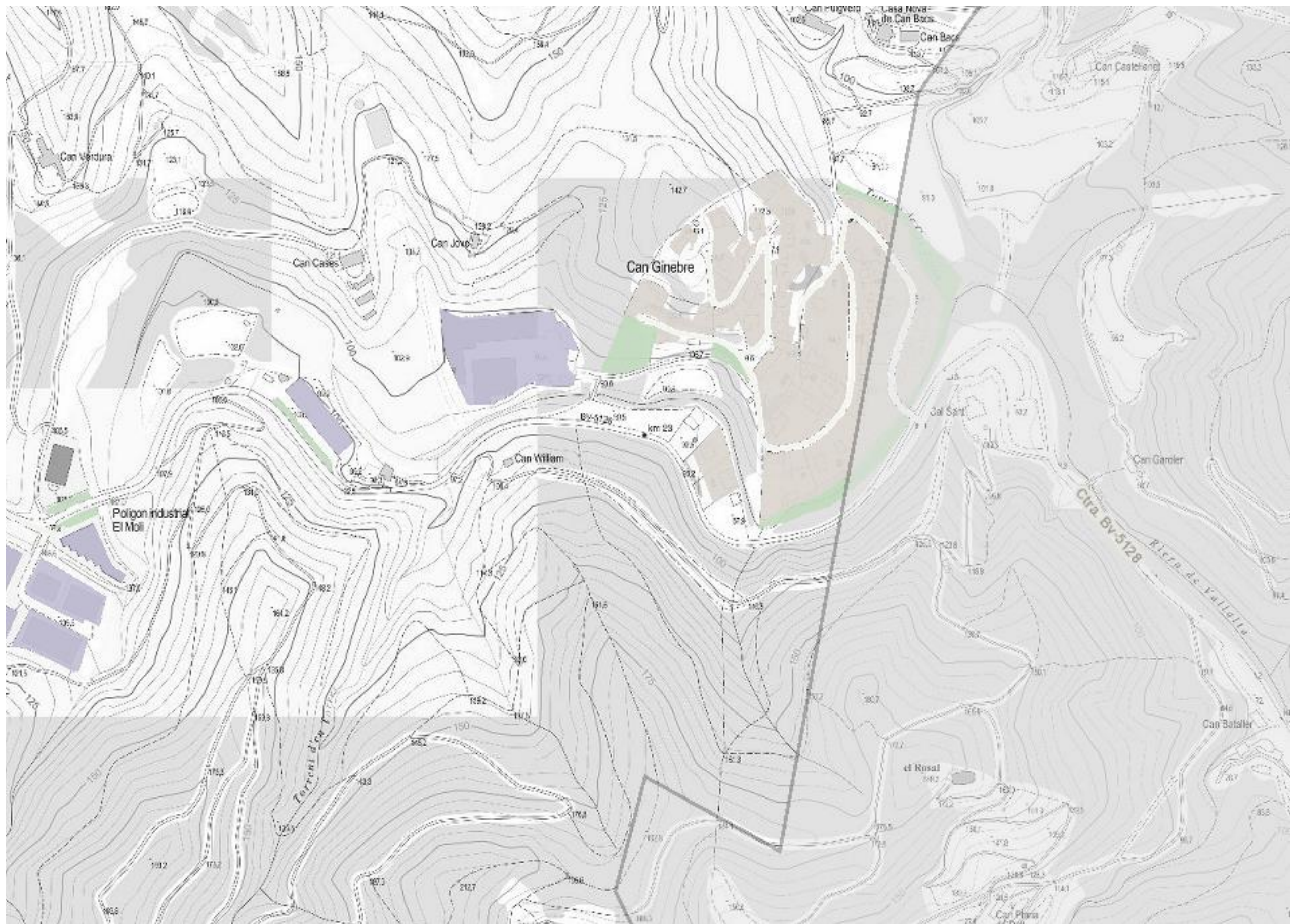
- Torrents, rieres i canals
- Rius

(Font: ICGC; ACA)



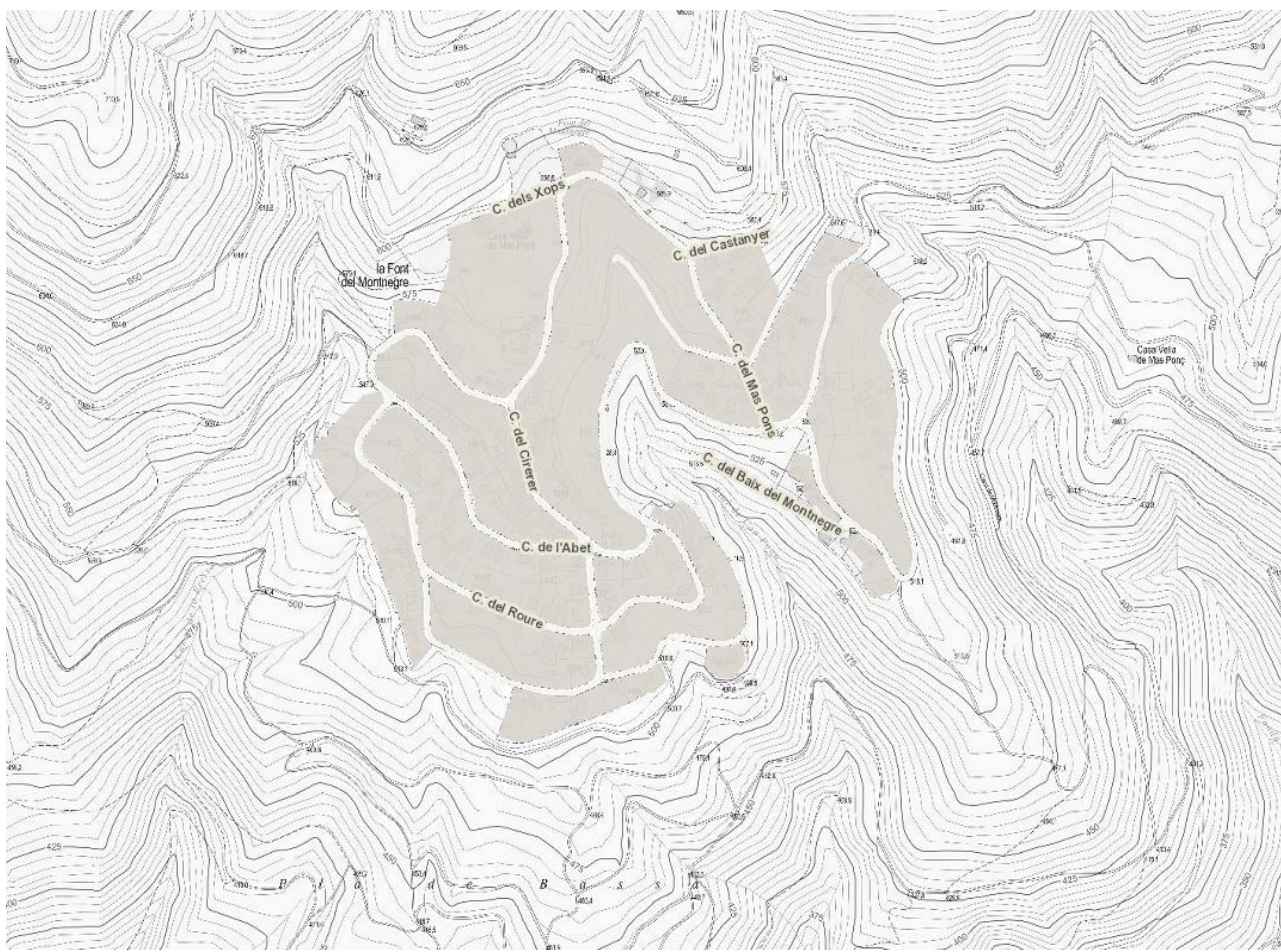
**LLEENDA DE NUCLIS DE POBLACIÓ, URBANITZACIONS I POLÍGONS INDUSTRIALS**

- Nuclis de població residencial
- Zones verdes
- Polígons industrials (Font: ICGC)



**LLEENDA DE NUCLIS DE POBLACIÓ,  
URBANITZACIONS I POLÍGONS INDUSTRIALS**



- Nuclis de població residencial
- Zones verdes
- Polígons industrials  
(Font: ICGC)



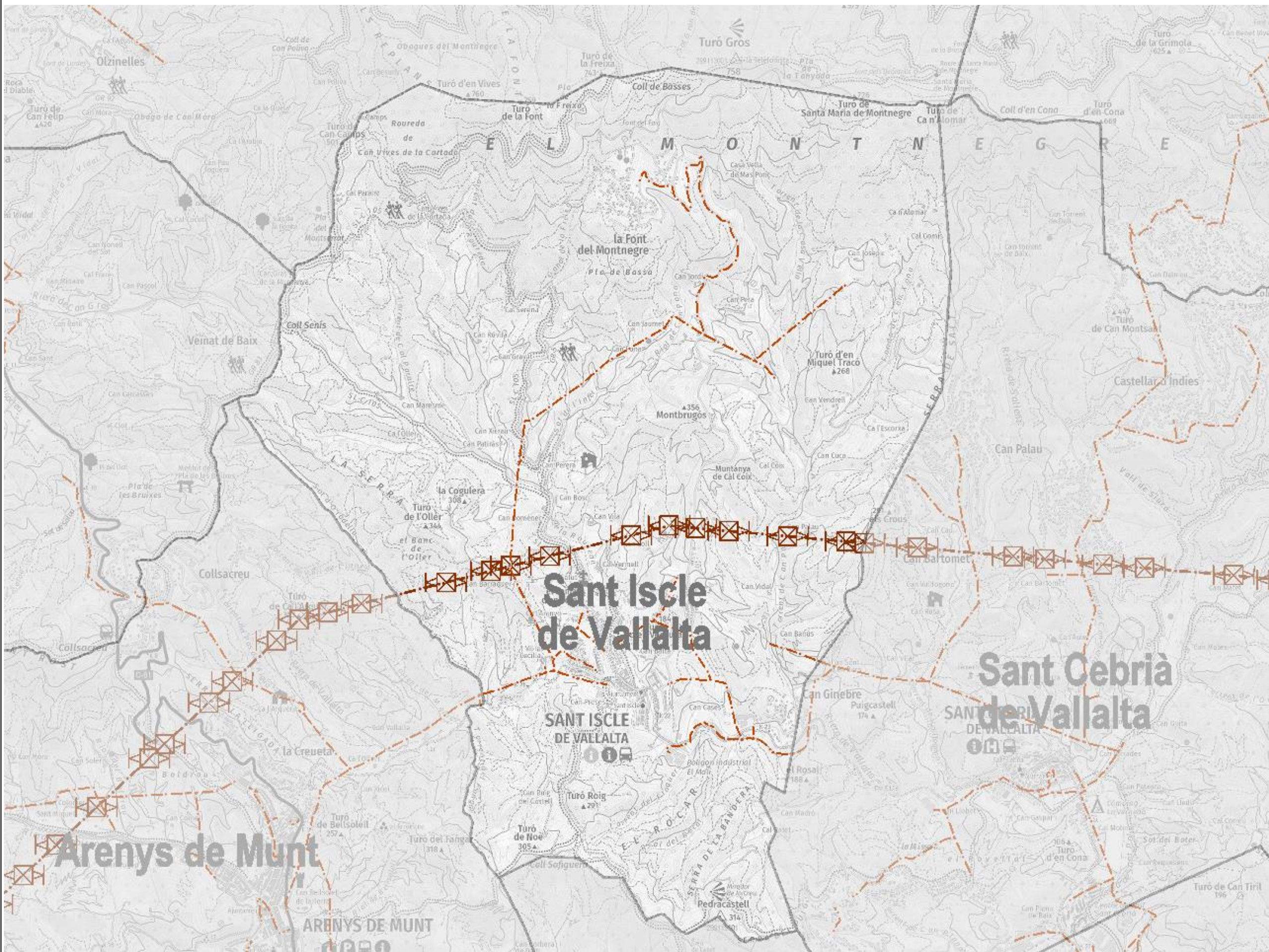
**LLEENDA DE NUCLIS DE POBLACIÓ, URBANITZACIONS I POLÍGONS INDUSTRIALS**

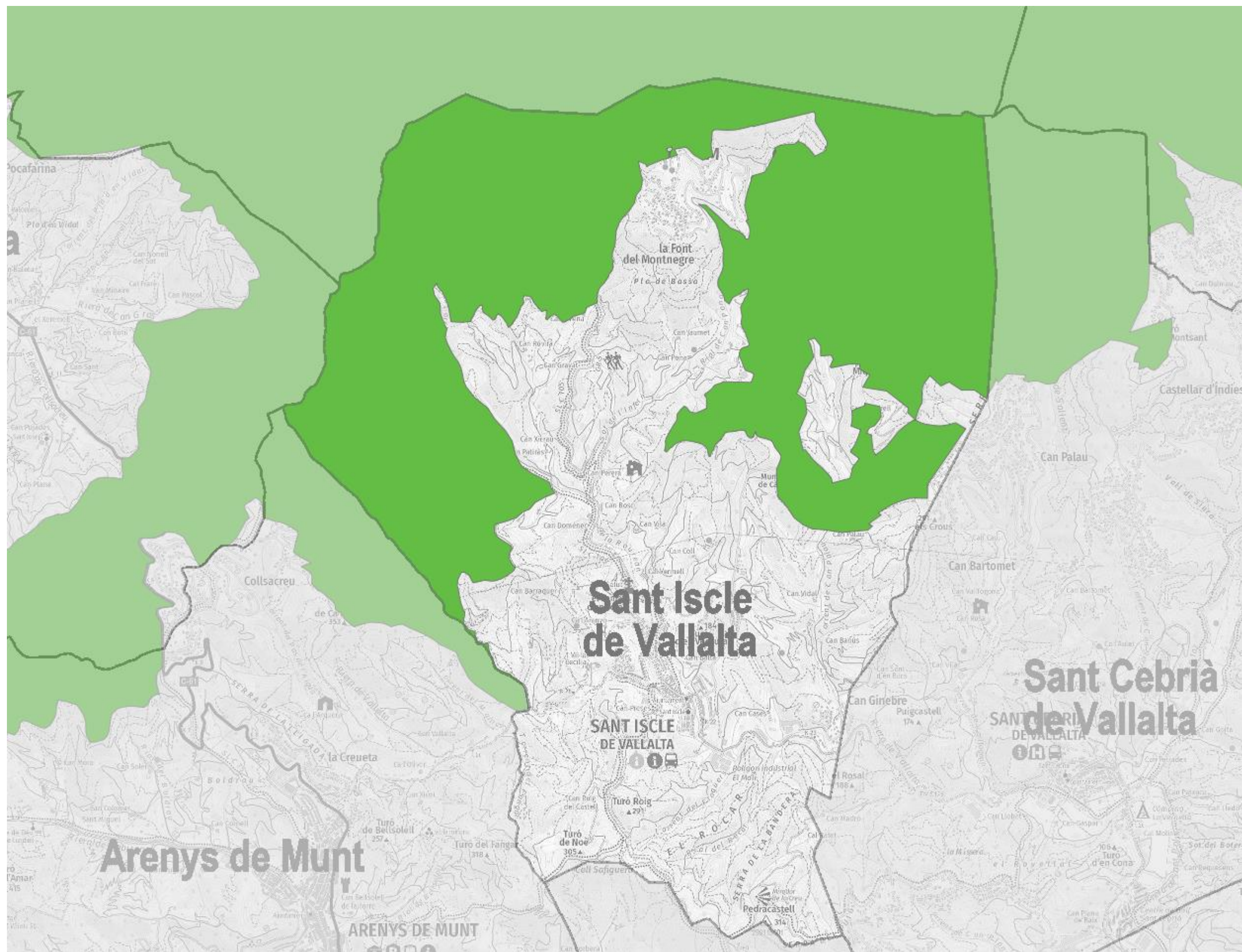
- Nuclis de població residencial
- Zones verdes
- Polígons industrials (Font: ICGC)

**LLEGENDA XARXA ELÈCTRICA**

-  Xarxa elèctrica de mitja tensió (línies)
-  Xarxa elèctrica d'alta tensió (línies)

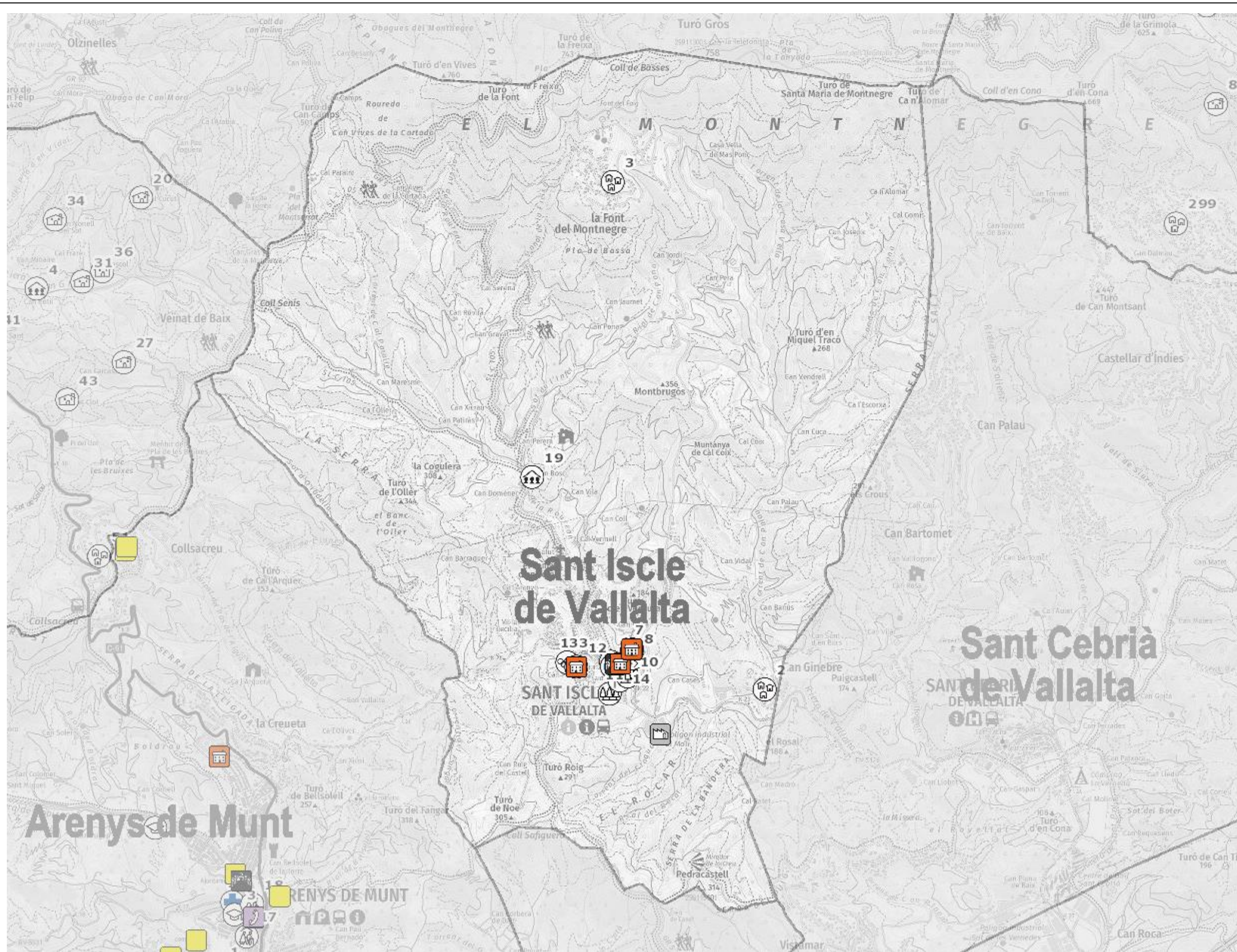
(Font: Fecsa-Endesa, any 2005)





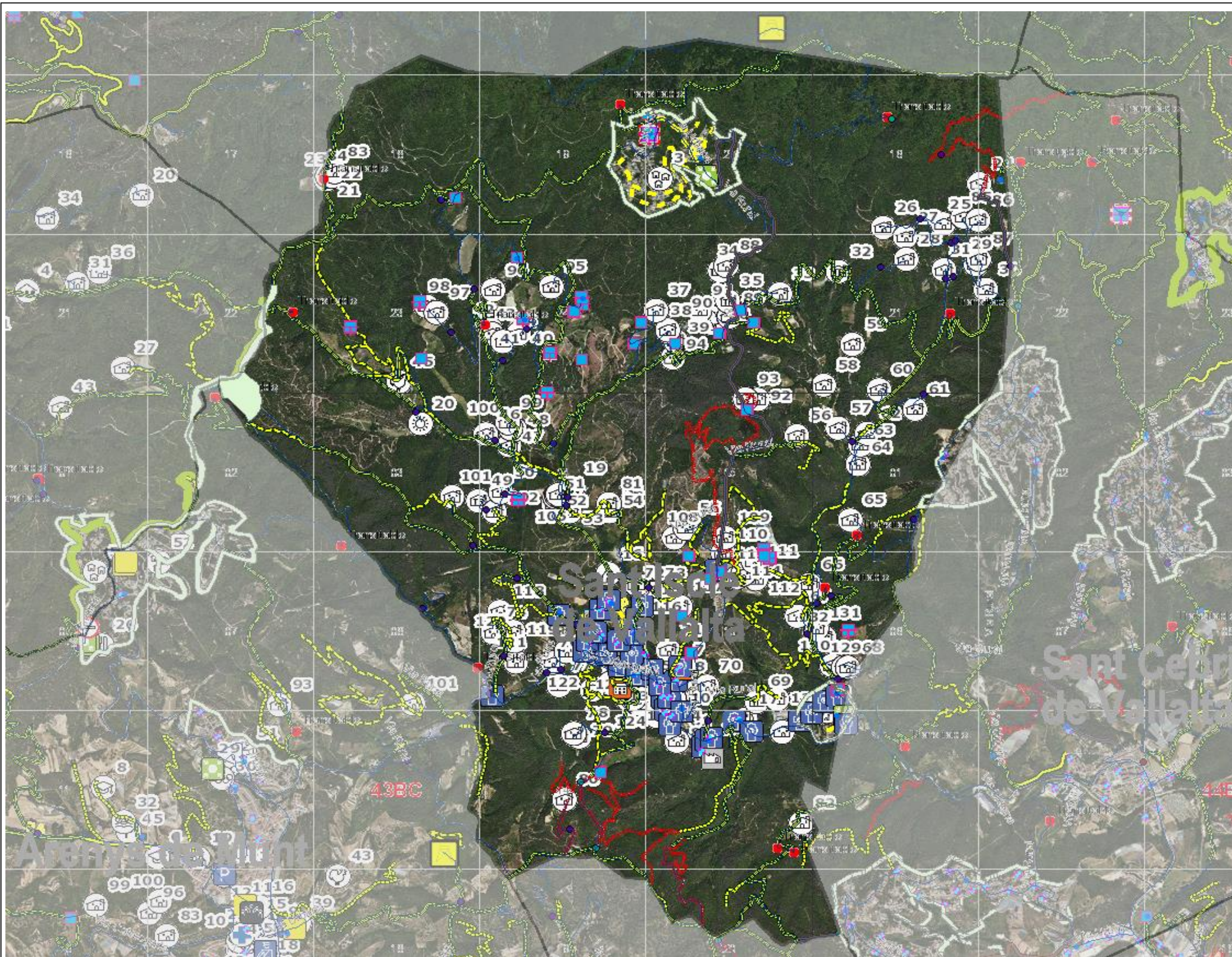
**LLEENDA DE XARXA DE PARCS NATURALS I ZONES PROTEGIDES**

■ Plans especials de protecció (Parcs naturals)  
 (Font: Diputació de Barcelona; Generalitat de Catalunya)  
 (Nota: si hi ha capes que es superposen, desdoblar aquest plànol en dos)

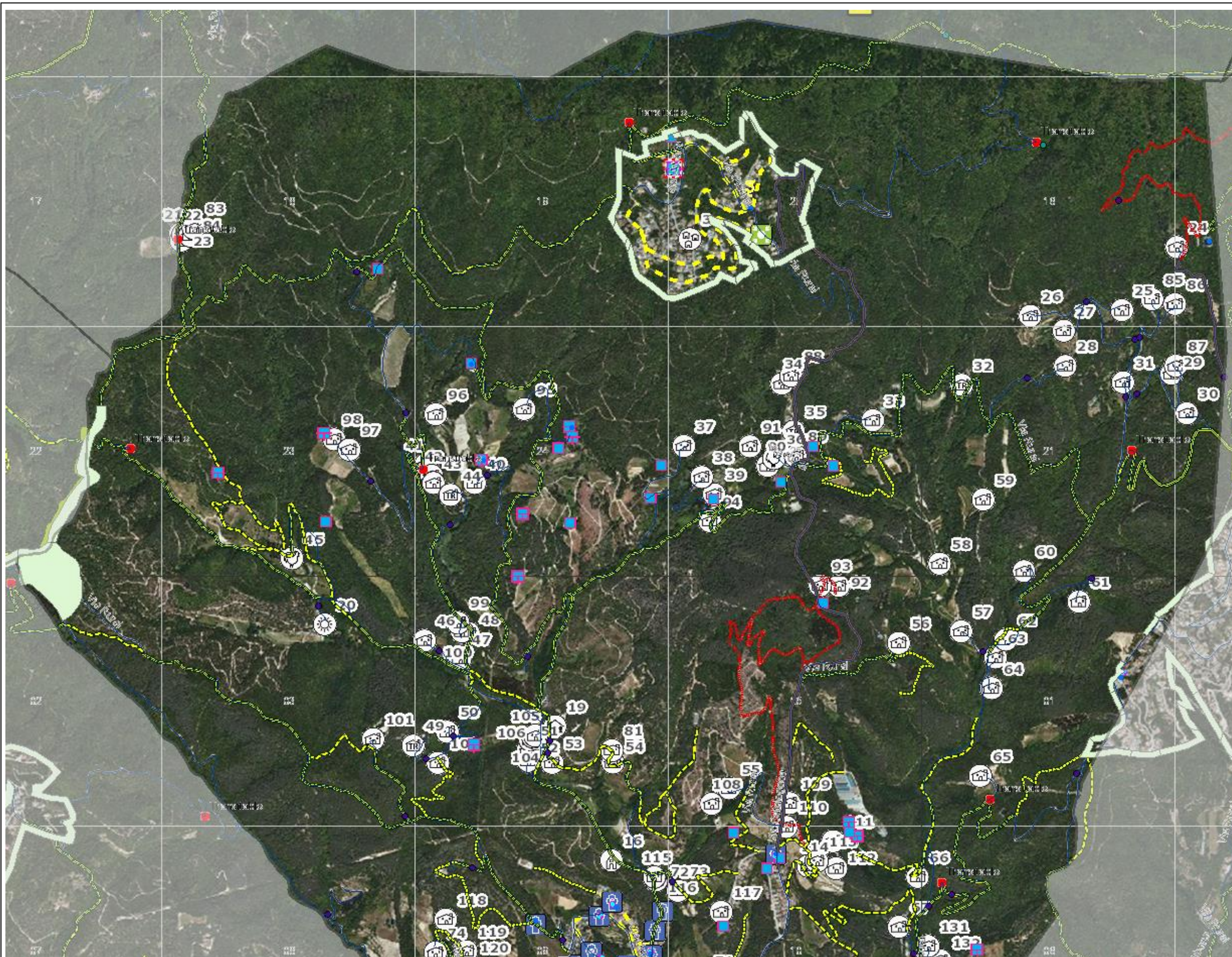


ELEMENTS VULNERABLES	
	Masia
	Urbanització
	Nucli aïllat
	Ajuntament
	Cultural
	Esportiu
	Escola bressol
	Escola
	CAP
	Cementiri
	Centre de culte
	Equipament singular
	Granja - Ramaderia, agrícola, aqüicultura altre
	Indústria - Polígon industrial
	Turisme rural
	Parc
	Administratiu altre
	Benzinera
	Casa de colònies
ELEMENTS DE PROTECCIÓ CIVIL (GENERALS/ESPECÍFICS DEL RISC)	
	Centre d'acollida
	CECOPAL
	Magatzem municipal
	Centre de recepció d'alarmes (CRA)

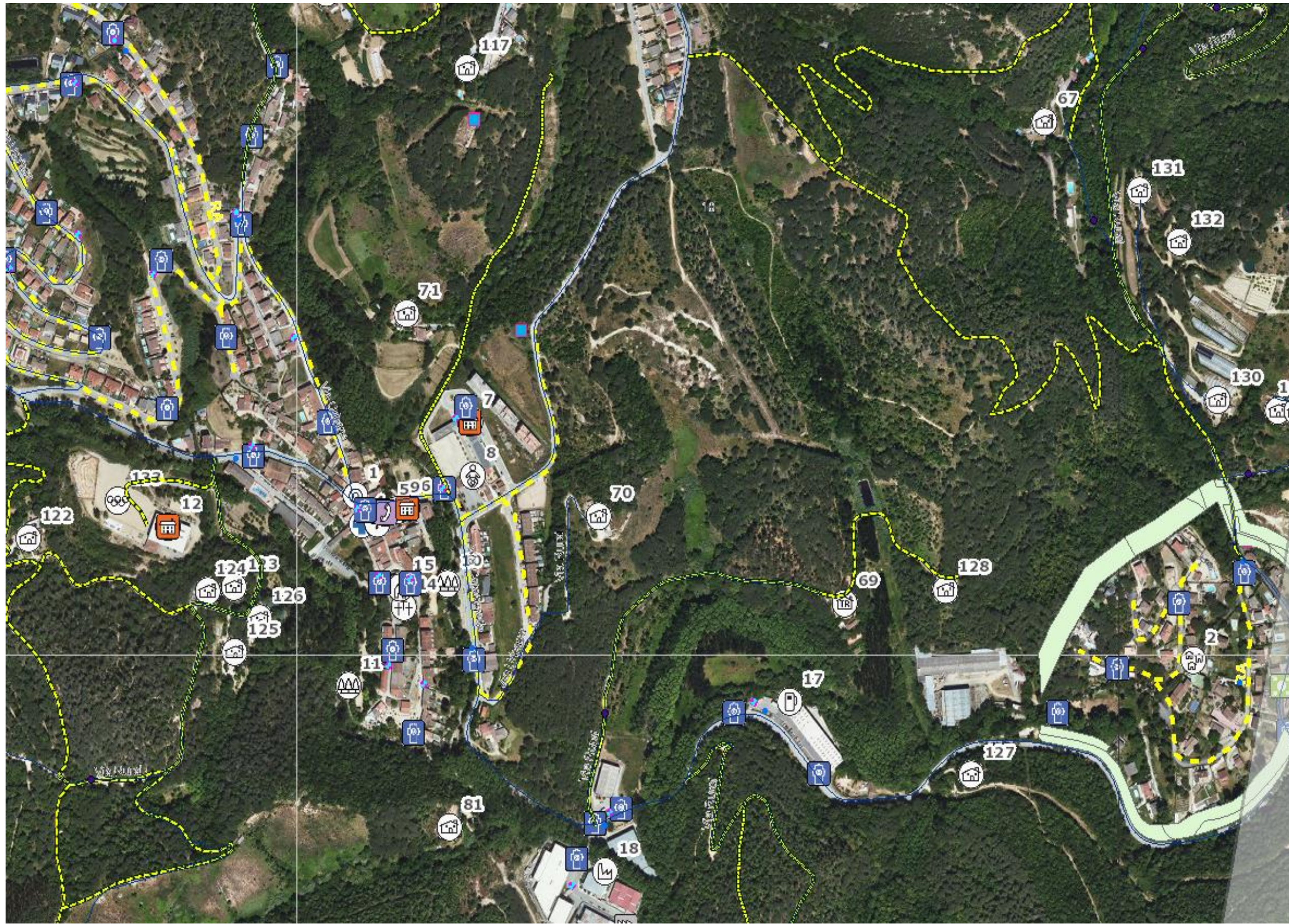




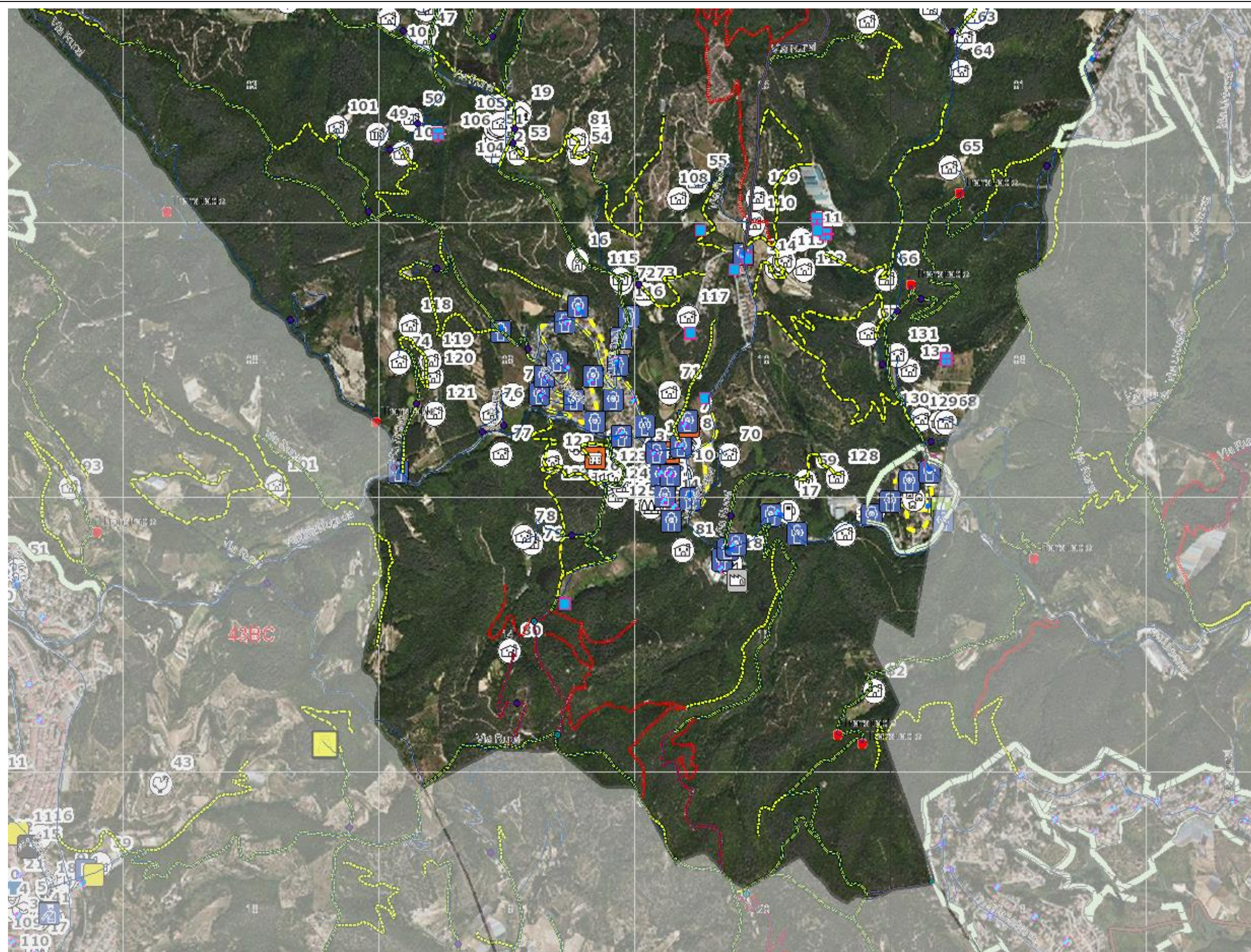
ELEMENTS VULNERABLES	
Masia	Granja - Ramaderia, agrícola, aqüicultura altre
Urbanització	Indústria - Poligon industrial
Nucli aïllat	Turisme rural
Ajuntament	Parc
Cultural	Administratiu altre
Esportiu	Benzineria
Escola bressol	Casa de colònies
Escola	
CAP	
Cementiri	
Centre de culte	
Equipament singular	
ELEMENTS DE PROTECCIÓ CIVIL (GENERALS/ESPECÍFICS DEL RISC)	
Centre d'acollida	Punt de reunió
CECOPAL	Ruta d'avis
Magatzem municipal	
Centre de recepció d'alarmes (CRA)	
Hidrant	
INFORMACIÓ ESPECÍFICA DEL RISC (Font: Diputació de Barcelona; Dep. d'Interior, Generalitat de Catalunya)	
<b>Hidrants</b> TIPUS_HIDRAN <Null>, 11, N A H, S R	Hidrants i basses Magatzem material ADF, cuba, bomba rural lleugera Punt crític Punt de gir Cadenes camins Camins d'incendis forestals i xarxa viària
<b>Basses</b> BASSA PISCINA_AHELI PUBLIC BASSA PISCINA_AHELI NO PUBLIC BASSA PISCINA_NO_AHELI NO DIPOSIT PUBLIC DIPOSIT NO PUBLIC NATURAL_AHELI PUBLIC NATURAL_NO_AHELI NO PUBLIC NATURAL_NO_AHELI PUBLIC PAIF	
<b>Camins incendis</b> ID_TIPUS_FERM Camí no accessible a BRP Camí no accessible a BRP asfaltat Camí terciari Camí terciari asfaltat Camí secundari Camí secundari asfaltat Camí primari Camí primari asfaltat	Seccions SOC Núm. Seccions SOC Quadrants SOC 38AT Quadrants SOC



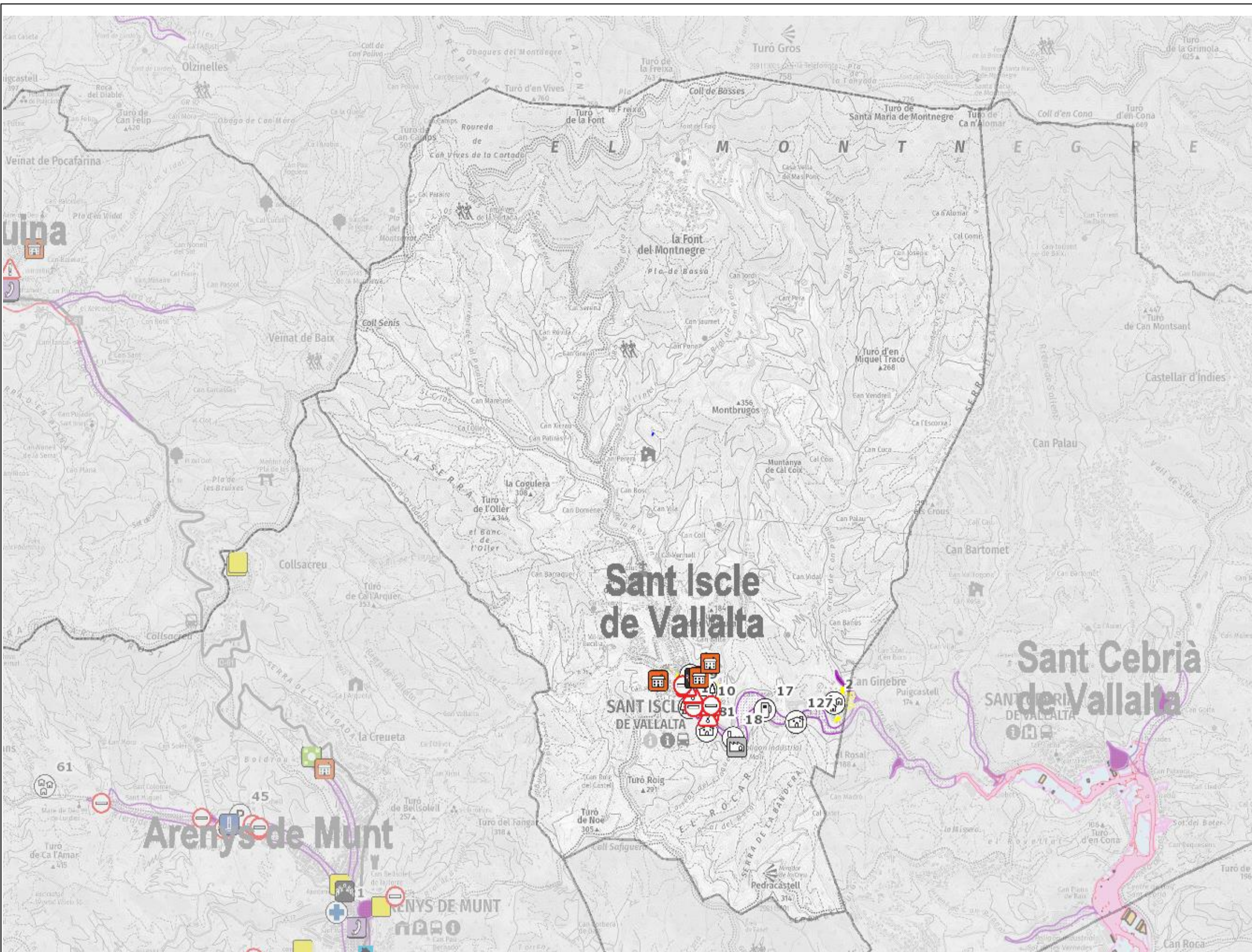
ELEMENTS VULNERABLES	
Masia	Granja - Ramaderia, agrícola, aqüicultura altre
Urbanització	Indústria - Polígon industrial
Nucli aïllat	Turisme rural
Ajuntament	Parc
Cultural	Administratiu altre
Esportiu	Benzineria
Escola bressol	Casa de colònies
Escola	
CAP	
Cementiri	
Centre de culte	
Equipament singular	
ELEMENTS DE PROTECCIÓ CIVIL (GENERALS/ESPECÍFICS DEL RISC)	
Centre d'acollida	Punt de reunió
CECOPAL	Ruta d'avis
Magatzem municipal	
Centre de recepció d'alarmes (CRA)	
Hidrant	
INFORMACIÓ ESPECÍFICA DEL RISC (Font: Diputació de Barcelona; Dep. d'Interior, Generalitat de Catalunya)	
<b>Hidrants</b> TIPUS_HIDRANT <Null>, 11, N A H, S R	<ul style="list-style-type: none"> <li>Hidrants i basses</li> <li>Magatzem material ADF, cuba, bomba rural lleugera</li> <li>Punt crític</li> <li>Punt de gir</li> <li>Cadenes camins</li> <li>Camins d'incendis forestals i xarxa viària</li> </ul>
<b>Basses</b> BASSA PISCINA_AHELI_PUBLIC BASSA PISCINA_AHELI_NO_PUBLIC BASSA PISCINA_NO_AHELI_NO DIPOST_PUBLIC DIPOST_NO_PUBLIC NATURAL_AHELI_PUBLIC NATURAL_AHELI_NO_PUBLIC NATURAL_NO_AHELI_NO_PUBLIC NATURAL_NO_AHELI_PUBLIC PAIF	
<b>Camins incendis</b> ID_TIPUS_FERM Camí no accessible a BRP Camí no accessible a BRP asfaltat Camí terciari Camí terciari asfaltat Camí secundari Camí secundari asfaltat Camí primari Camí primari asfaltat	<ul style="list-style-type: none"> <li>Seccions SOC</li> <li>Núm. Seccions SOC</li> <li>Quadrants SOC</li> <li>38AT Quadrants SOC</li> </ul>



ELEMENTS VULNERABLES	
Masia	Granja - Ramaderia, agrícola, aqüicultura altre
Urbanització	Indústria - Polígon industrial
Nucli aïllat	Turisme rural
Ajuntament	Parc
Cultural	Administratiu altre
Esportiu	Benzineria
Escola bressol	Casa de colònies
Escola	
CAP	
Cementiri	
Centre de culte	
Equipament singular	
ELEMENTS DE PROTECCIÓ CIVIL (GENERALS/ESPECÍFICS DEL RISC)	
Centre d'acollida	Punt de reunió
CECOPAL	Ruta d'avis
Magatzem municipal	
Centre de recepció d'alarmes (CRA)	
Hidrant	
INFORMACIÓ ESPECÍFICA DEL RISC (Font: Diputació de Barcelona; Dep. d'Interior, Generalitat de Catalunya)	
<b>Hidrants</b> TIPUS_HIDRAN <Null>, 11, N A H, S R	<ul style="list-style-type: none"> <li>Hidrants i basses</li> <li>Magatzem material ADF, cuba, bomba rural lleugera</li> <li>Punt crític</li> <li>Punt de gir</li> <li>Cadenes camins</li> <li>Camins d'incendis forestals i xarxa viària</li> </ul>
<b>Basses</b> BASSA PISCINA_AHELI_PUBLIC BASSA PISCINA_AHELI_NO_PUBLIC BASSA PISCINA_NO_AHELI_NO DIPOST_PUBLIC DIPOST_NO_PUBLIC NATURAL_AHELI_PUBLIC NATURAL_AHELI_NO_PUBLIC NATURAL_NO_AHELI_NO_PUBLIC NATURAL_NO_AHELI_PUBLIC PAIF	<ul style="list-style-type: none"> <li>Seccions SOC</li> <li>Núm. Seccions SOC</li> <li>Quadrants SOC</li> <li>38AT Quadrants SOC</li> </ul>
<b>Camins incendis</b> ID_TIPUS_FERM Camí no accessible a BRP Camí no accessible a BRP asfaltat Camí terciari Camí terciari asfaltat Camí secundari Camí secundari asfaltat Camí primari Camí primari asfaltat	



ELEMENTS VULNERABLES	
Masia	Granja - Ramaderia, agrícola, aqüicultura altre
Urbanització	Indústria - Poligon industrial
Nucli aïllat	Turisme rural
Ajuntament	Parc
Cultural	Administratiu altre
Esportiu	Benzinera
Escola bressol	Casa de colònies
Escola	
CAP	
Cementiri	
Centre de culte	
Equipament singular	
ELEMENTS DE PROTECCIÓ CIVIL (GENERALS/ESPECÍFICS DEL RISC)	
Centre d'acollida	Punt de reunió
CECOPAL	Ruta d'avis
Magatzem municipal	
Centre de recepció d'alarmes (CRA)	
Hidrant	
INFORMACIÓ ESPECÍFICA DEL RISC (Font: Diputació de Barcelona; Dep. d'Interior, Generalitat de Catalunya)	
<b>Hidrants</b> TIPUS_HIDRANT <Null>, 11; N A H; S R	● Hidrants i basses ● Magatzem material ADF, cuba, bomba rural lleugera ● Punt crític ● Punt de gir ● Cadenes camins ● Camins d'incendis forestals i xarxa viària
<b>Basses</b> BASSA PISCINA_AHELI_PUBLIC BASSA PISCINA_AHELI_NO_PUBLIC BASSA PISCINA_NO_AHELI_NO DIPOSIT_PUBLIC DIPOSIT_NO_PUBLIC NATURAL_AHELI_PUBLIC NATURAL_AHELI_NO_PUBLIC NATURAL_NO_AHELI_NO_PUBLIC NATURAL_NO_AHELI_PUBLIC PAIF	
<b>Camins incendis</b> ID_TIPUS_FERM Camí no accessible a BRP Camí no accessible a BRP asfaltat Camí terciari Camí terciari asfaltat Camí secundari Camí secundari asfaltat Camí primari Camí primari asfaltat	□ Seccions SOC Núm. Seccions SOC □ Quadrants SOC 38AT Quadrants SOC



ELEMENTS VULNERABLES	
	Masia
	Urbanització
	Nucli aïllat
	Ajuntament
	Cultural
	Esportiu
	Escola bressol
	Escola
	CAP
	Cementiri
	Centre de culte
	Equipament singular
	Granja - Ramaderia, agrícola, aqüicultura altre
	Indústria - Polígon industrial
	Turisme rural
	Parc
	Administratiu altre
	Benzinera
	Casa de colònies
ELEMENTS DE PROTECCIÓ CIVIL (GENERALS/ESPECÍFICS DEL RISC)	
	Centre d'acollida
	CECOPAL
	Magatzem municipal
	Centre de recepció d'alarmes (CRA)
	Punt conflictiu
	Talls de trànsit
	Ruta d'avís
INFORMACIÓ ESPECÍFICA DEL RISC (Font: ACA; Mapa de Protecció Civil de Catalunya)	
<b>Sup. inundable T10</b> Zona inundable Vegetació	ANRUA_LIGED_ZIG ANRUA_LIGED_ZPI OCASIM - PROCIM - RE03 - Urbanització zona flux preferent (ZPF) Zona de flux preferent Soterraments i OD Edificacions
<b>Sup. inundable T100</b> Zona inundable Vegetació	Zona potencialment inundable fluvial Zones associades a cons de dejecció Zona potencialment inundable lacustre
<b>Sup. inundable T500</b> Zona inundable Vegetació	Cons de dejecció Con de dejecció actiu Influència de cons
<b>Zona de màxima crescuda ordinària</b> Zona inundable Vegetació	OGCIMS - PROCIM - RE03 - Z. inundables geomorfològicament ANRUA_LIGED_ZIG
<b>Zones potencialment inundables</b> <b>Temps de trànsit</b> 0 a 1 hora 1 a 2 hora 2 a 3 hora 3 a 4 hora	



**ELEMENTS VULNERABLES**

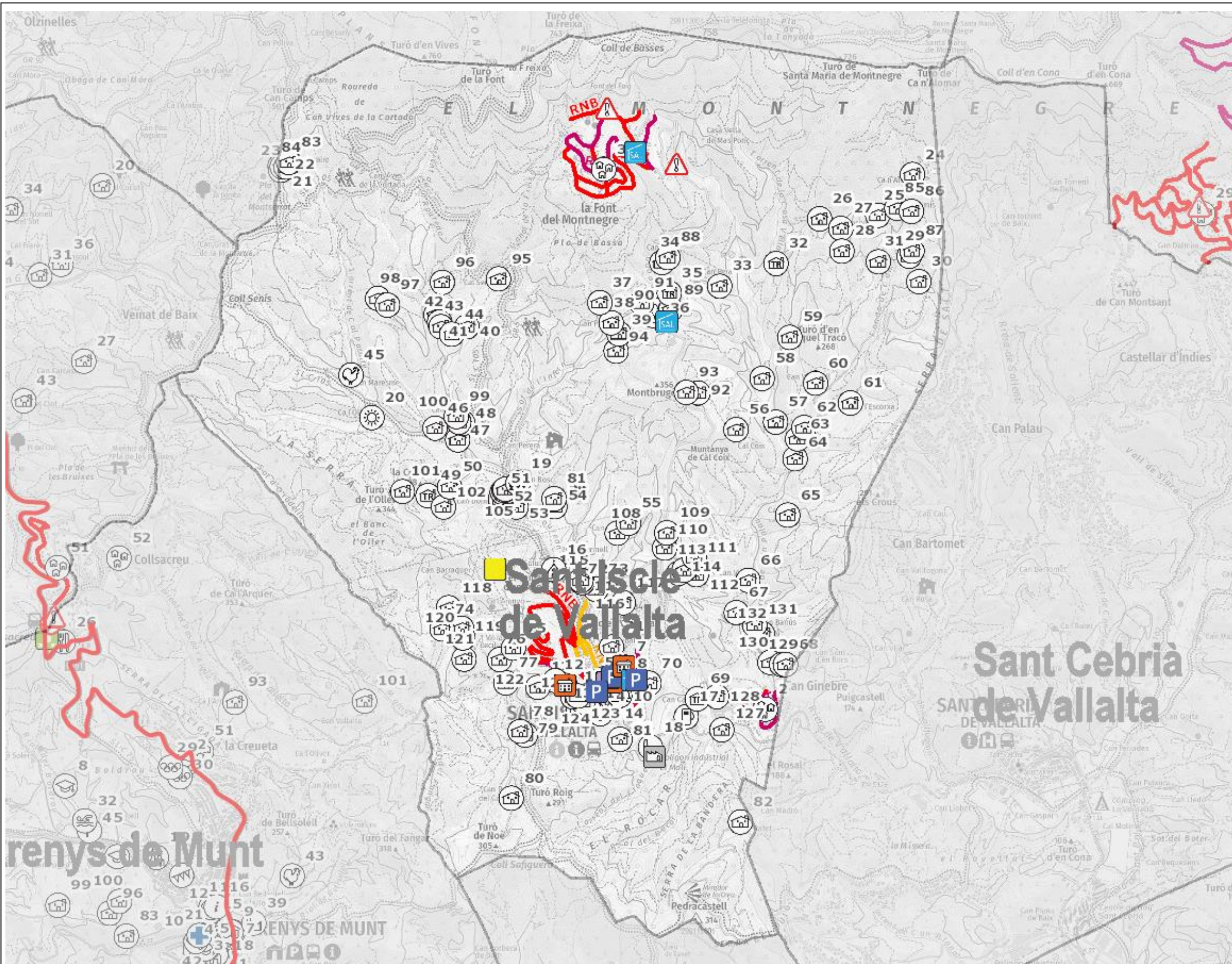
- |  |                     |  |   |
|--|---------------------|--|---|
|  | Masia               |  | Granja - Ramaderia, agrícola, aqüicultura altre |
|  | Urbanització        |  | Indústria - Poligon industrial                  |
|  | Nucli aïllat        |  | Turisme rural                                   |
|  | Ajuntament          |  | Parc  |
|  | Cultural            |  | Administratiu altre                             |
|  | Esportiu            |  | Benzinera                                       |
|  | Escola bressol      |  | Casa de colònies                                |
|  | Escola              |  |   |
|  | CAP                 |  |   |
|  | Cementiri           |  |   |
|  | Centre de culte     |  |   |
|  | Equipament singular |  |   |

**ELEMENTS DE PROTECCIÓ CIVIL (GENERALS/ESPECÍFICS DEL RISC)**

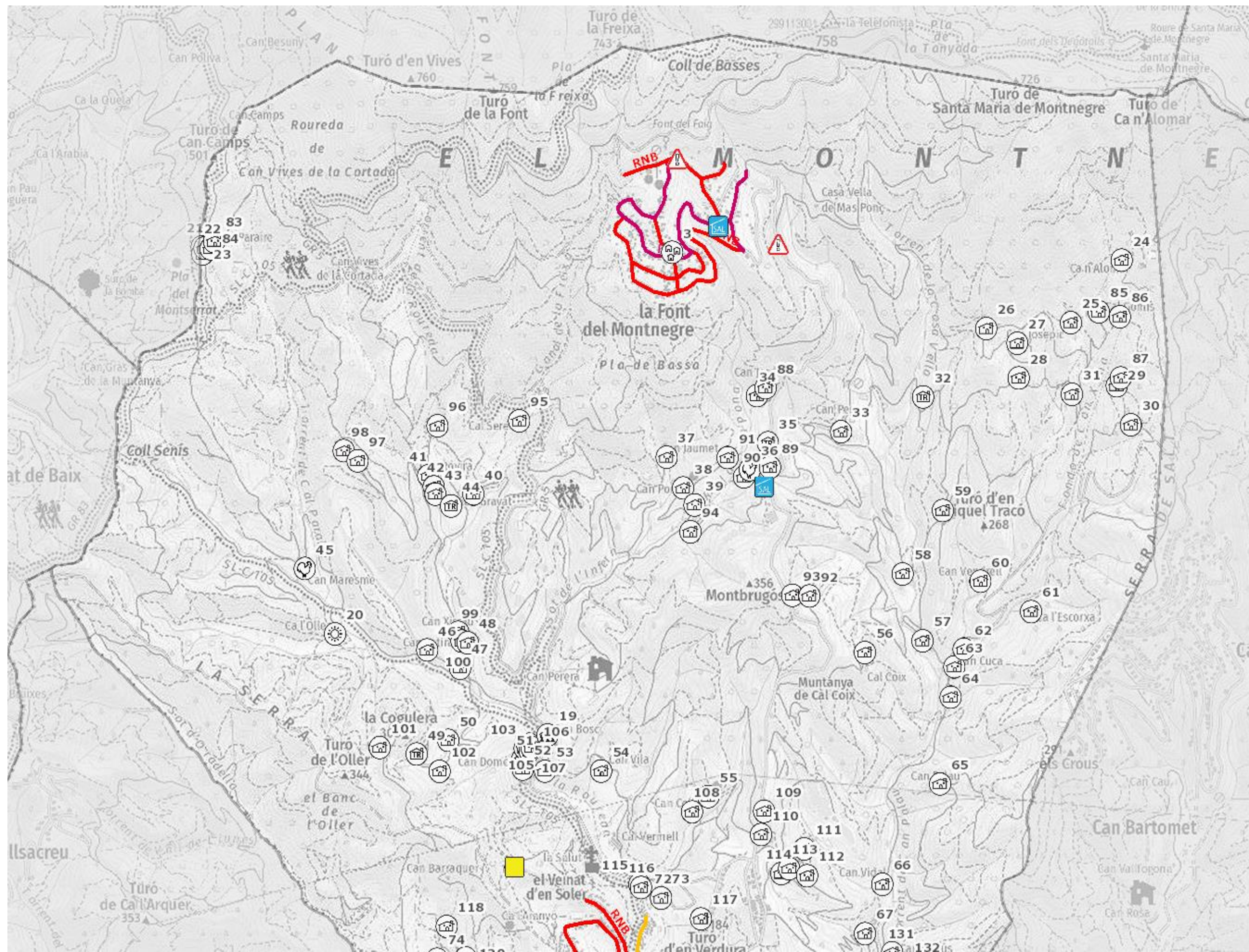
- |  |                                    |
|--|------------------------------------|
|  | Centre d'acollida                  |
|  | CECOPAL                            |
|  | Magatzem municipal                 |
|  | Centre de recepció d'alarmes (CRA) |
|  | Punt conflictiu                    |
|  | Talls de trànsit                   |
|  | Ruta d'avís                        |

**INFORMACIÓ ESPECÍFICA DEL RISC (Font: ACA; Mapa de Protecció Civil de Catalunya)**

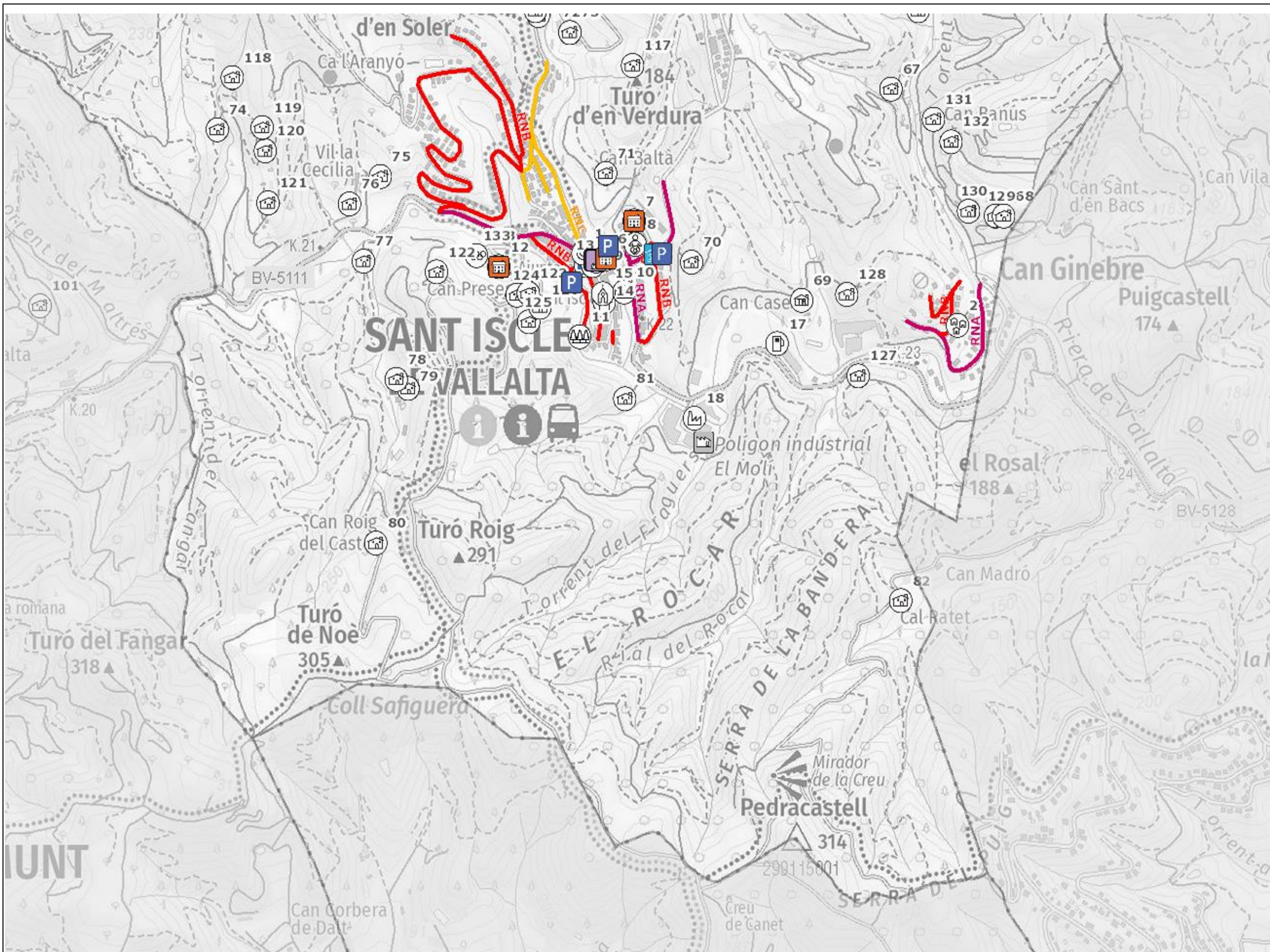
- |  |  |  |
|--|--|--|
| <b>Sup. inundable T10</b>                              |  |  |
| <b>Sup. inundable T100</b>                             |  |  |
| <b>Sup. inundable T500</b>                             |  |  |
| <b>Zona de màxima crescuda ordinària</b>               |  |  |
| <b>Zones potencialment inundables Temps de trànsit</b> |  |  |
|  |  |  |
- |  |   |
|--|---|
|  | AIGUA_LIGEO_ZIG   |
|  | AIGUA_LIGEO_ZIP   |
|  | OGCWMs - PROCIM - RE03 - Delimitació zona flu preferent (ZFP) |
|  | Zones de flu preferent  |
|  | Soterranis i GD   |
|  | Edificacions  |
|  | Zona potencialment inundable fluvial                          |
|  | Zones associades a cons de dejecció                           |
|  | Zona potencialment inundable lacustre                         |
|  | Cons de dejecció  |
|  | Con de dejecció actiu   |
|  | Influència de cons  |
|  | OGCWMs - PROCIM - RE03 - Z. inundables geomorfològicament     |
|  | AIGUA_LIGEO_ZIG   |



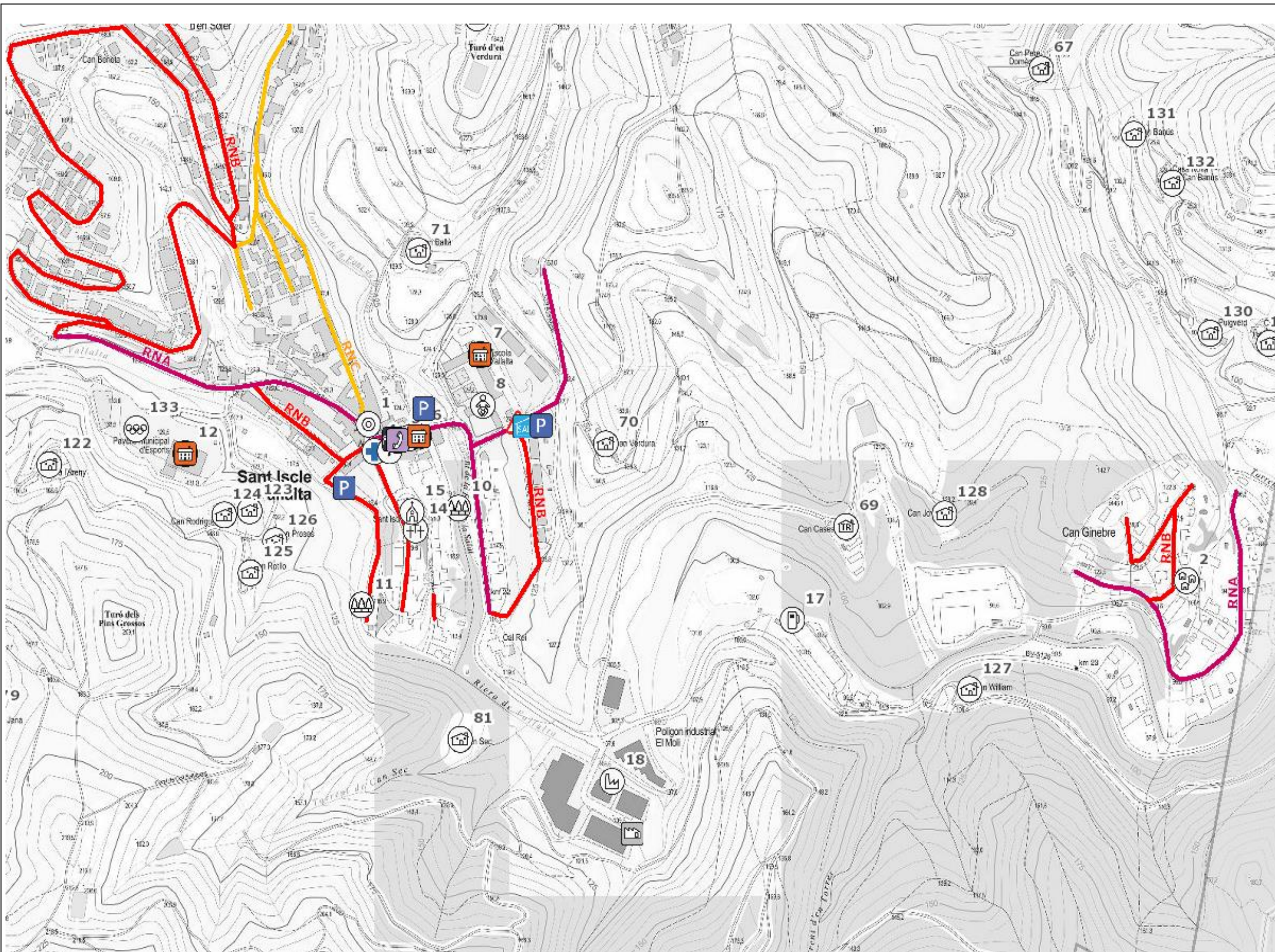
ELEMENTS VULNERABLES	
	Masia
	Urbanització
	Nucli aïllat
	Ajuntament
	Cultural
	Esportiu
	Escola bressol
	Escola
	CAP
	Cementiri
	Centre de culte
	Equipament singular
	Granja - Ramaderia, agrícola, aqüicultura altre
	Indústria - Polígon industrial
	Turisme rural
	Parc
	Administratiu altre
	Benzinera
	Casa de colònies
ELEMENTS DE PROTECCIÓ CIVIL (GENERALS/ESPECÍFICS DEL RISC)	
	Centre d'acollida
	CECOPAL
	Magatzem municipal
	Centre de recepció d'alarmes (CRA)
	Zones d'aparcament
	Punt conflictiu
	Ruta de neteja de prioritat molt alta (RNA)
	Ruta de neteja de prioritat alta (RNB)
	Ruta de neteja de prioritat mitjana (RNC)
	Altres recursos (no municipals) de PC
	Punts de subministrament de funderents per a la població



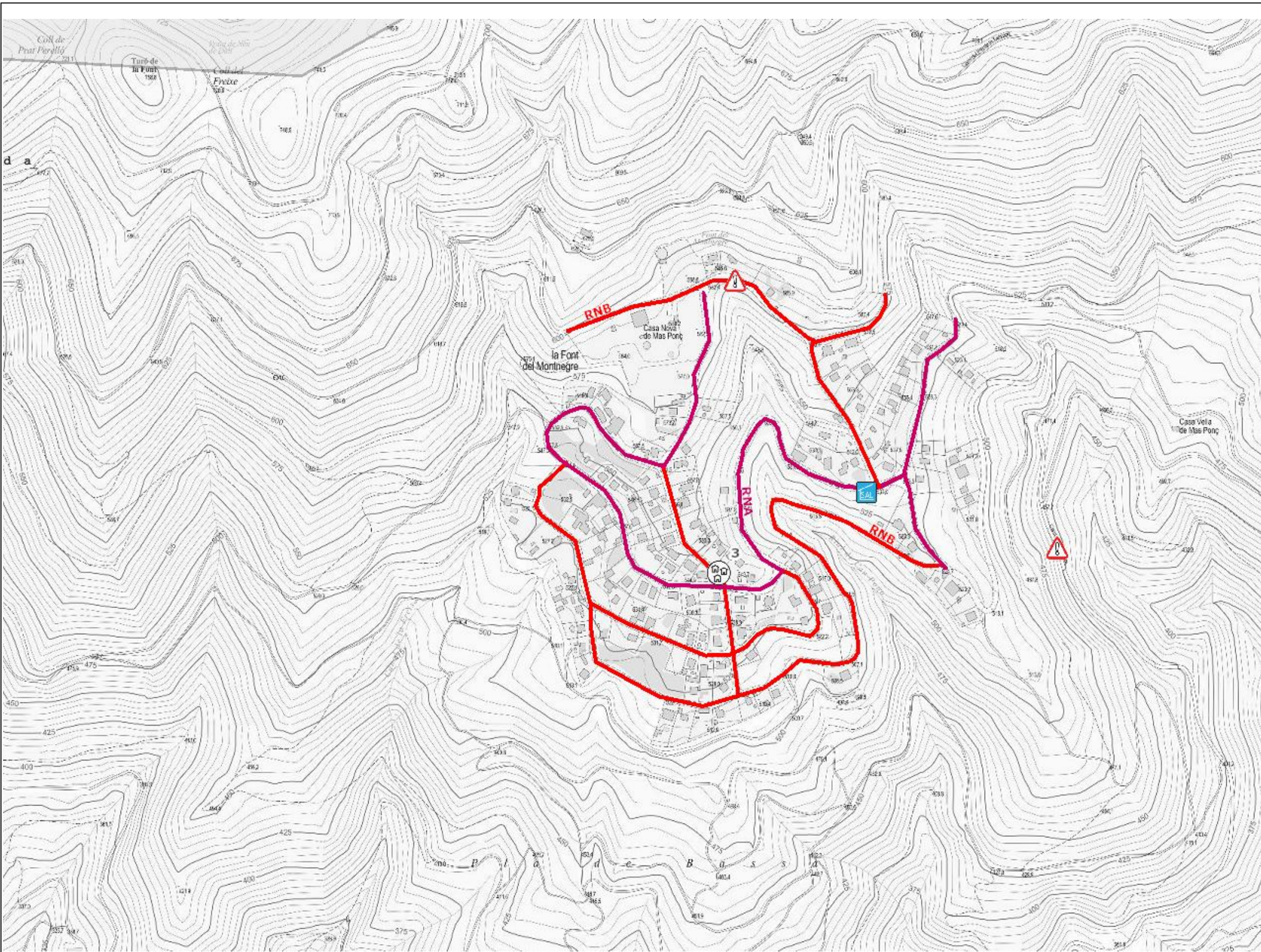
ELEMENTS VULNERABLES	
	Masia
	Urbanització
	Nucli aïllat
	Ajuntament
	Cultural
	Esportiu
	Escola bressol
	Escola
	CAP
	Cementiri
	Centre de culte
	Equipament singular
	Granja - Ramaderia, agrícola, aqüicultura altre
	Indústria - Polígon industrial
	Turisme rural
	Parc
	Administratiu altre
	Benzinera
	Casa de colònies
ELEMENTS DE PROTECCIÓ CIVIL (GENERALS/ESPECÍFICS DEL RISC)	
	Centre d'acollida
	CECOPAL
	Magatzem municipal
	Centre de recepció d'alarmes (CRA)
	Zones d'aparcament
	Punt conflictiu
	Ruta de neteja de prioritat molt alta (RNA)
	Ruta de neteja de prioritat alta (RNB)
	Ruta de neteja de prioritat mitjana (RNC)
	Altres recursos (no municipals) de PC
	Punts de subministrament de fonedents per a la població



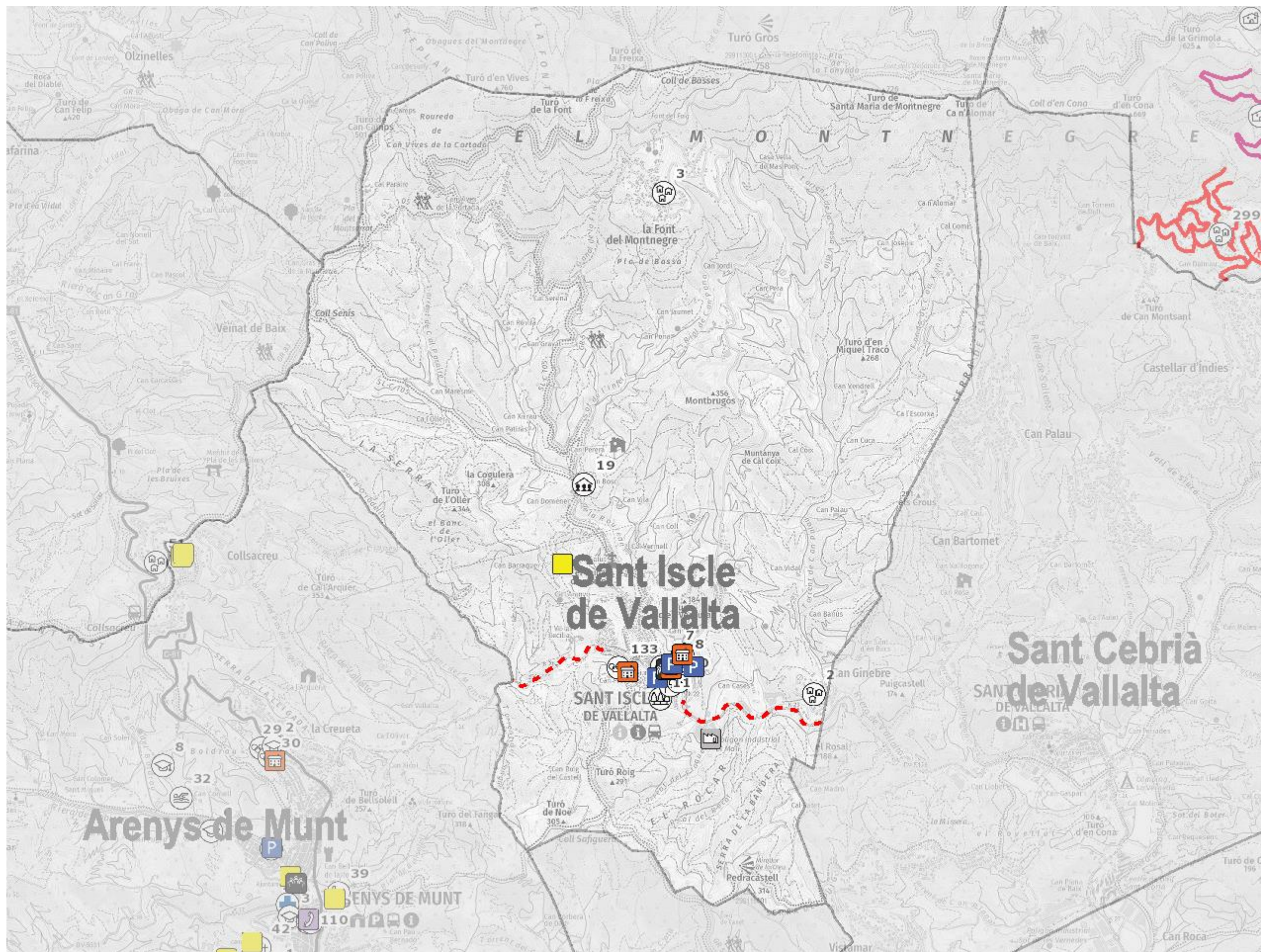
ELEMENTS VULNERABLES	
	Masia
	Urbanització
	Nucli aïllat
	Ajuntament
	Cultural
	Esportiu
	Escola bressol
	Escola
	CAP
	Cementiri
	Centre de culte
	Equipament singular
	Granja - Ramaderia, agrícola, aqüicultura altre
	Indústria - Polígon industrial
	Turisme rural
	Parc
	Administratiu altre
	Benzinera
	Casa de colònies
ELEMENTS DE PROTECCIÓ CIVIL (GENERALS/ESPECÍFICS DEL RISC)	
	Centre d'acollida
	CECOPAL
	Magatzem municipal
	Centre de recepció d'alarmes (CRA)
	Zones d'aparcament
	Punt conflictiu
	Ruta de neteja de prioritat molt alta (RNA)
	Ruta de neteja de prioritat alta (RNB)
	Ruta de neteja de prioritat mitjana (RNC)
	Altres recursos (no municipals) de PC
	Punts de subministrament de fountains per a la població



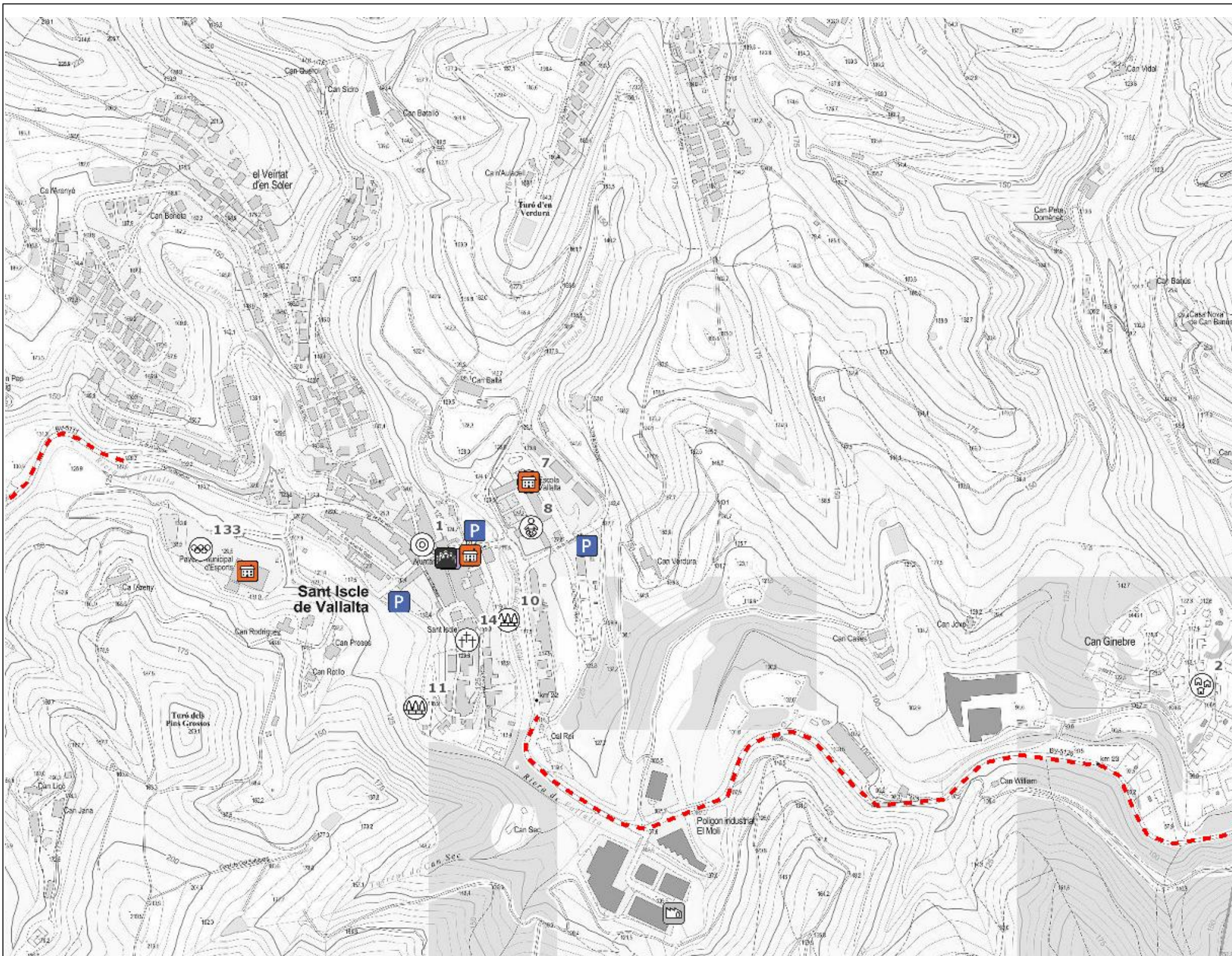
ELEMENTS VULNERABLES	
	Masia
	Urbanització
	Nucli aïllat
	Ajuntament
	Cultural
	Esportiu
	Escola bressol
	Escola
	CAP
	Cementiri
	Centre de culte
	Equipament singular
	Granja - Ramaderia, agrícola, aqüicultura altre
	Indústria - Poligon industrial
	Turisme rural
	Parc
	Administratiu altre
	Benzinera
	Casa de colònies
ELEMENTS DE PROTECCIÓ CIVIL (GENERALS/ESPECÍFICS DEL RISC)	
	Centre d'acollida
	CECOPAL
	Magatzem municipal
	Centre de recepció d'alarmes (CRA)
	Zones d'aparcament
	Punt conflictiu
	Ruta de neteja de prioritat molt alta (RNA)
	Ruta de neteja de prioritat alta (RNB)
	Ruta de neteja de prioritat mitjana (RNC)
	Altres recursos (no municipals) de PC
	Punts de subministrament de funderents per a la població



ELEMENTS VULNERABLES	
Masia	Granja - Ramaderia, agrícola, aqüicultura altre
Urbanització	Indústria - Poligon industrial
Nucli aïllat	Turisme rural
Ajuntament	Parc
Cultural	Administratiu altre
Esportiu	Benzinera
Escola bressol	Casa de colònies
Escola	
CAP	
Cementiri	
Centre de culte	
Equipament singular	
ELEMENTS DE PROTECCIÓ CIVIL (GENERALS/ESPECÍFICS DEL RISC)	
Centre d'acollida	Ruta de neteja de prioritat molt alta (RNA)
CECOPAL	Ruta de neteja de prioritat alta (RNB)
Magatzem municipal	Ruta de neteja de prioritat mitjana (RNC)
Centre de recepció d'alarmes (CRA)	Altres recursos (no municipals) de PC
Zones d'aparcament	Punts de subministrament de funderents per a la població
Punt conflictiu	



ELEMENTS VULNERABLES	
	Masia
	Urbanització
	Nucli aïllat
	Ajuntament
	Cultural
	Esportiu
	Escola bressol
	Escola
	CAP
	Cementiri
	Centre de culte
	Equipament singular
	Granja - Ramaderia, agrícola, aqüicultura altre
	Indústria - Polígon industrial
	Turisme rural
	Parc
	Administratiu altre
	Benzinera
	Casa de colònies
ELEMENTS DE PROTECCIÓ CIVIL (GENERALS/ESPECÍFICS DEL RISC)	
	Centre d'acollida
	CECOPAL
	Magatzem municipal
	Centre de recepció d'alarmes (CRA)
	Zones d'aparcament
	Element potencialment vulnerable
	Altres recursos (no municipals) de PC
	Zona de perill



ELEMENTS VULNERABLES	
Masia	Granja - Ramaderia, agrícola, aqüicultura altre
Urbanització	Indústria - Poligon industrial
Nucli aïllat	Turisme rural
Ajuntament	Parc
Cultural	Administratiu altre
Esportiu	Benzinera
Escola bressol	Casa de colònies
Escola	
CAP	
Cementiri	
Centre de culte	
Equipament singular	
ELEMENTS DE PROTECCIÓ CIVIL (GENERALS/ESPECÍFICS DEL RISC)	
Centre d'acollida	Element potencialment vulnerable
CECOPAL	Altres recursos (no municipals) de PC
Magatzem municipal	Zona de perill
Centre de recepció d'alarmes (CRA)	
Zones d'aparcament	





AJUNTAMENT DE  
SANT ISCLE  
DE VALLALTA

Sant Iscle de Vallalta

**DOCUMENT ÚNIC DE PROTECCIÓ CIVIL MUNICIPAL  
(DUPROCIM)**

Data: Setembre de 2022


Revisió: 1

## **Annexos**


---

## Annex I. Criteris d'activació dels plans de protecció civil de la Generalitat


RISC	SITUACIÓ	FASE D'ACTIVACIÓ
<p><b>RE02. Emergències per incendis forestals</b></p>	<p>Valoració conjunta dels indicadors següents:</p> <ul style="list-style-type: none"> <li>-El mapa dinàmic de perill d'incendis forestals.</li> <li>-El Pla Alfa (nivell 2).</li> <li>-El SISCOM (nivell 1) o simultaneïtat d'incendis de nivell inferior.</li> <li>-Altres indicadors que facin preveure un augment del nivell de vulnerabilitat i, per tant, de risc.</li> <li>-En incendis en què la situació es pugui solucionar amb els mitjans habituals de gestió d'emergències i l'afectació a la població sigui nul·la o reduïda.</li> <li>-A criteri de la Direcció del Pla, quan es produeixin situacions potencialment greus de GIF.</li> </ul>	<p><b>PREALERTA</b></p>
	<p>Valoració conjunta dels indicadors següents:</p> <ul style="list-style-type: none"> <li>-El mapa dinàmic de perill d'incendis forestals.</li> <li>-El Pla Alfa (nivell 3).</li> <li>-El SISCOM (nivell 2) o simultaneïtat d'incendis de nivell inferior.</li> <li>-Altres indicadors que facin preveure un augment del nivell de vulnerabilitat i, per tant, de risc.</li> <li>-En incendis que, sense implicar risc per a les persones alienes a l'extinció i per als béns que no siguin de naturalesa forestal, es preveu que tinguin una duració prou important com perquè sigui necessària l'activació d'un dispositiu preventiu especial.</li> <li>-En incendis que impliquin un cert perill per a les persones i sigui apropiat ordenar-ne el confinament o l'evacuació.</li> <li>-En incendis importants ja controlats on es fa necessari un control de la zona afectada als efectes d'evitar que es produeixi una reactivació.</li> <li>-Altres supòsits, a criteri del Director o Directora del Pla, que justifiquin l'activació d'un dispositiu preventiu especial.</li> </ul>	<p><b>ALERTA</b></p>
	<p>En base als criteris següents:</p> <ul style="list-style-type: none"> <li>-Grau d'afectació a la població i actuacions sobre la mateixa (informació, evacuació, d'urbanitzacions, barris perifèrics, barris de nuclis urbans, etc.).</li> </ul>	<p><b>EMERGÈNCIA 1</b></p>

 <p>AJUNTAMENT DE SANT ISCLE DE VALLALTA</p>	<p>Sant Iscle de Vallalta</p> <p><b>DOCUMENT ÚNIC DE PROTECCIÓ CIVIL MUNICIPAL (DUPROCIM)</b></p>	<p>Data: Setembre de 2022</p> <p>Revisió: 1</p>
---	---	---


RISC	SITUACIÓ	FASE D'ACTIVACIÓ
	<p>-Extensió (nombre de municipis afectats, nombre d'hectàrees afectades depenent del tipus de terreny, etc.) (per exemple &gt;500 ha).</p> <p>-Mitjans necessaris.</p> <p>-Altres supòsits, a criteri de la Direcció del Pla, que justifiquin l'activació d'un dispositiu preventiu especial.</p>	
	<p>-Quan es produeixi un GIF o conjunt d'incendis simultanis els efectes dels quals afectin una extensió important del territori. Aquesta circumstància s'avalua a partir dels criteris anteriorment esmentats (per exemple, que posi en perill greu nuclis importants de població, duració superior a 48 hores, requeriment de mitjans externs a Catalunya, etc.)</p>	<p><b>EMERGÈNCIA 2</b></p>

 <p>AJUNTAMENT DE SANT ISCLE DE VALLALTA</p>	<p>Sant Iscle de Vallalta</p> <p><b>DOCUMENT ÚNIC DE PROTECCIÓ CIVIL MUNICIPAL (DUPROCIM)</b></p>	<p>Data: Setembre de 2022</p> <p>Revisió: 1</p>
---	---	---


RISC	SITUACIÓ	FASE D'ACTIVACIÓ
<b>REO.</b> <b>Emergències</b> <b>per</b> <b>inundacions</b>	<p>-Es pot emetre una PREALERTA en els supòsits següents:</p> <p>- Previsió meteorològica:</p> <ul style="list-style-type: none"> <li>• SMP per intensitat i/o acumulació de grau de perill 2 a molt curt termini i amb aspectes que puguin agreujar la situació.</li> <li>• SMP per intensitat i/o acumulació de grau de perill 3, a curt termini i molt curt termini.</li> </ul> <p>- Hidrològiques:</p> <ul style="list-style-type: none"> <li>• Els òrgans de conca prevegin que, a curt termini, els nivells d'aigua dels rius, propers al Qmàx, estaran propers a produir danys.</li> <li>• Els òrgans de conca prevegin que, a curt termini, puguin créixer els nivells dels rius de comarques sense SMP però que es poden veure afectades per SMP d'altres comarques.</li> </ul>	<p><b>PREALERTA</b></p>
	<p>- Previsió meteorològica:</p> <p>SMP per intensitat i/o acumulació de grau de perill 3, a molt curt termini i amb aspectes que puguin agreujar la situació.</p> <p>SMP per intensitat i/o acumulació de graus de perill 4, 5 o 6, a curt i a molt curt termini.</p> <p>- Hidrològiques:</p> <ul style="list-style-type: none"> <li>• Els òrgans de conca prevegin que es puguin produir inundacions a molt curt termini (antelació mínima de 3 hores) perquè és imminent que es desbordi el riu. Es pugui superar el Qmàx.</li> <li>• Quan ja s'hagi desbordat el riu sense que es produeixin danys importants. Ja s'ha superat el Qmàx.</li> <li>• Els òrgans de conca prevegin que, a molt curt termini (antelació mínima de 3 hores), puguin créixer els nivells dels rius de comarques sense SMP però que es poden veure afectades per SMP d'altres comarques.</li> </ul> <p>- Altres supòsits:</p> <ul style="list-style-type: none"> <li>• Al final d'un episodi d'inundacions importants, en el retorn gradual cap a la normalitat.</li> <li>• Altres supòsits, a criteri del director del pla, que justifiquin l'activació d'un dispositiu preventiu especial.</li> </ul>	<p><b>ALERTA</b></p>
	<p>Es pot activar el pla en emergència en els supòsits següents:</p> <p>- Hidrològiques:</p> <ul style="list-style-type: none"> <li>• Es produeixi inundacions per la crecuda de rius, rieres, torrents... i estiguin afectant de manera important produint nombrosos danys.</li> <li>• S'estan produint un conjunt d'inundacions simultànies (produïdes per pluges molt fortes, desgel o fusió de neu, obstrucció de lleres naturals o artificials, invasió de lleres, enfonsaments o dificultats de drenatge) que estiguin afectant de manera important produint nombrosos danys.</li> </ul>	<p><b>EMERGÈNCIA</b></p>

 <p>AJUNTAMENT DE SANT ISCLE DE VALLALTA</p>	<p>Sant Iscle de Vallalta</p> <p><b>DOCUMENT ÚNIC DE PROTECCIÓ CIVIL MUNICIPAL (DUPROCIM)</b></p>	<p>Data: Setembre de 2022</p> <p>Revisió: 1</p>
---	---	---

RISC	SITUACIÓ	FASE D'ACTIVACIÓ
<p><b>RE05. Emergències per nevades</b></p>	<ul style="list-style-type: none"> <li>-Previsió de nevades amb un SMP grau 1 per neu en comarques amb vulnerabilitat alta, molt alta o extrema.</li> <li>-Previsió de nevades amb un SMP grau 2 per neu en comarques amb vulnerabilitat baixa, moderada, alta o molt alta.</li> <li>-Previsió de nevades amb un SMP grau 3 per neu en comarques amb vulnerabilitat baixa.</li> </ul>	<p><b>PREALERTA</b></p>
	<ul style="list-style-type: none"> <li>-Previsió de nevades amb un SMP grau 2 per neu en comarques amb vulnerabilitat extrema.</li> <li>-Previsió de nevades amb un SMP grau 3 per neu a qualsevol comarca excepte les vulnerabilitat baixa.</li> <li>-Previsió de nevades amb un SMP grau 4 per neu a qualsevol comarca.</li> <li>-Previsió de nevades amb un SMP grau 5 per neu en comarques amb vulnerabilitat molt alta, alta, moderada o baixa.</li> <li>-Previsió de nevades amb un SMP grau 6 per neu en comarques de vulnerabilitat moderada o baixa.</li> </ul>	<p><b>ALERTA</b></p>
	<ul style="list-style-type: none"> <li>-Es decideixi tallar el trànsit a un nombre considerable de vies per facilitar les tasques de neteja.</li> <li>-Es comenci a produir el bloqueig de vehicles i/o persones de manera descontrolada.</li> <li>-Es tingui constància que comencen a quedar aïllats nuclis de població com a conseqüència dels talls a les vies de comunicació.</li> <li>-S'interrompi el funcionament de diferents mitjans de transport com RENFE, FGC, autobusos de línia, transport escolar, etc...</li> <li>-Es produeixin talls de subministrament generalitzats i/o de llarga durada d'alguns dels serveis bàsics. Especial atenció amb els talls de subministrament elèctric i amb possibles fallades en les telecomunicacions.</li> <li>-A criteri de la direcció del Pla, es valorarà activar el Pla NEUCAT en ALERTA o en EMERGÈNCIA en els següents supòsits: <ul style="list-style-type: none"> <li>*Previsió de nevades amb un SMP de grau 5 o 6 en comarques amb vulnerabilitat extrema.</li> <li>*Previsió de nevades amb un SMP de grau 6 en comarques amb vulnerabilitat alta, molt alta o extrema.</li> </ul> </li> </ul>	<p><b>EMERGÈNCIA 1</b></p>


 <p>AJUNTAMENT DE SANT ISCLE DE VALLALTA</p>	<p>Sant Iscle de Vallalta</p> <p><b>DOCUMENT ÚNIC DE PROTECCIÓ CIVIL MUNICIPAL (DUPROCIM)</b></p>	<p>Data: Setembre de 2022</p> <p>Revisió: 1</p>
---	---	---

RISC	SITUACIÓ	FASE D'ACTIVACIÓ
	<p>Valoració dels criteris següents:</p> <ul style="list-style-type: none"> <li>-Extensió territorial i durada prevista de l'episodi.</li> <li>-Grau d'afectació a la població i actuacions sobre la mateixa (Informació, recomanacions...).</li> <li>-Grau d'afectació en la mobilitat i els serveis bàsics a la població.</li> <li>-Recursos necessaris per a gestionar l'emergència i requeriment de mitjans externs.</li> <li>-Altres supòsits, a criteri de la Direcció del Pla.</li> </ul>	<p><b>EMERGÈNCIA 2</b></p>

 <p>AJUNTAMENT DE SANT ISCLE DE VALLALTA</p>	<p>Sant Iscle de Vallalta</p> <p><b>DOCUMENT ÚNIC DE PROTECCIÓ CIVIL MUNICIPAL (DUPROCIM)</b></p>	<p>Data: Setembre de 2022</p> <p>Revisió: 1</p>
---	---	---

RISC	SITUACIÓ	FASE D'ACTIVACIÓ
<p><b>RE11. Emergències per ventades</b></p>	<ul style="list-style-type: none"> <li>- Previsió de ventades amb un SMP grau 1 a la comarca del Barcelonès.</li> <li>- Previsió de ventades amb un SMP grau 2 a les comarques de densitat de població alta</li> <li>- Previsió de ventades amb un SMP grau 3 a les comarques de densitat de població baixa</li> </ul>	<p><b>PREALERTA</b></p>
	<ul style="list-style-type: none"> <li>- Previsió de ventades amb un SMP grau 2 a la comarca del Barcelonès.</li> <li>- Previsió de ventades amb un SMP grau 3 a les comarques de densitat de població alta.</li> <li>- Previsió de ventades amb un SMP grau 4 a qualsevol comarca.</li> <li>- Previsió de ventades amb un SMP grau 5 a qualsevol comarca.</li> <li>- Previsió de ventades amb un SMP grau 6 a qualsevol comarca.</li> <li>- El vent està provocant danys poc importants d'abast territorial limitat.</li> </ul>	<p><b>ALERTA</b></p>
	<ul style="list-style-type: none"> <li>- El vent està provocant danys importants i amb un abast territorial extens.</li> </ul>	<p><b>EMERGÈNCIA</b></p>

RISC	SITUACIÓ	FASES DEL PLA
<b>RE12. Emergències per pandèmies</b>	<p>Situacions en què calgui un seguiment de l'evolució de forma detallada:</p> <ul style="list-style-type: none"> <li>- Quan el Grup d'Avaluació del Risc per a la Població determini que hi ha un risc potencial elevat.</li> <li>- Afectacions a territoris amb què hi hagi mobilitat o intercanvi de persones o mercaderies habitualment i que facin preveure la detecció dels primers casos a curt termini.</li> <li>- Previsió de situacions d'impacte social.</li> <li>- Previsió d'una possible afectació d'alguns serveis essencials.</li> </ul> <p>Període postpandèmic fins que es desactivi el seguiment</p>	<p style="text-align: center;"><b>PREALERTA</b></p>
	<p>Situacions en què cal començar a aplicar mesures d'emergència de caràcter puntual i no generalitzades per afrontar els efectes de la malaltia:</p> <ul style="list-style-type: none"> <li>- Quan s'hagi produït la detecció dels primers casos i calgui aplicar mesures de contenció (aïllament, seguiment de contactes, etc.).</li> <li>- Perill de col·lapse del sistema sanitari i postcol·lapse del sistema si es manté la pandèmia.</li> <li>- Quan es comenci a detectar impacte social i període posterior a l'impacte si es manté la pandèmia.</li> <li>- Afectació a alguns serveis essencials quan encara es garanteixin els serveis mínims.</li> <li>- Mesures de contenció per evitar la propagació de la malaltia que afectin drets de la ciutadania de manera puntual.</li> <li>- Quan es preveu que es pugui produir una nova onada a mitjà termini.</li> <li>- Sortida de situació d'impacte que hagi comportat la fase d'emergència si es manté el període pandèmic.</li> </ul> <p>Altres situacions anàlogues a criteri del Comitè de Direcció.</p>	<p style="text-align: center;"><b>ALERTA</b></p>
	<p>Situacions en què cal aplicar mesures d'emergència de caràcter general per contenir el contagi de la malaltia i que tenen un alt impacte.</p> <p>Situacions de col·lapse del sistema sanitari.</p> <ul style="list-style-type: none"> <li>- Situacions en què no es puguin garantir els serveis mínims essencials o hi hagi risc imminent de col·lapse d'aquests serveis.</li> <li>- Quan el Comitè de Direcció del Pla decideixi l'aplicació obligatòria i de manera generalitzada de mesures de contenció que restringeixin drets de la ciutadania (confinaments perimetrals, confinaments domiciliaris, tocs de queda, restriccions d'activitats, etc.).</li> </ul>	<p style="text-align: center;"><b>EMERGÈNCIA</b></p>

 <p>AJUNTAMENT DE SANT ISCLE DE VALLALTA</p>	<p>Sant Iscle de Vallalta</p> <p><b>DOCUMENT ÚNIC DE PROTECCIÓ CIVIL MUNICIPAL (DUPROCIM)</b></p>	<p>Data: Setembre de 2022</p> <p>Revisió: 1</p>
---	---	---

RISC	SITUACIÓ	FASES DEL PLA
	<ul style="list-style-type: none"> <li>- Situacions d'alt impacte social generalitzat.</li> <li>- En aplicació de normativa amb rang superior a l'autonòmic, incloent-hi els estats d'alarma o excepció. Quan s'apliquen mesures determinades per plans superiors a l'autonòmic.</li> </ul> <p>Altres situacions anàlogues a criteri del Comitè de Direcció.</p>	



## Annex II. Models de declaració d'activació i altres comunicats i disposicions

### 1. MODEL DE DECLARACIÓ FORMAL DE SITUACIÓ DE PRE-ALERTA DEL PLA D'ACTUACIÓ MUNICIPAL PER .....

#### NOTIFICACIÓ DE COMUNICACIÓ DE SITUACIÓ DE **PRE-ALERTA** DEL PLA DE PROTECCIÓ CIVIL MUNICIPAL PER .....

(*enviar-ho al **CECAT** per correu electrònic*)

....., alcalde/ssa de Sant Iscle de Vallalta, pels poders que tinc,

**DECLARO:**

LA SITUACIÓ DE PRE-ALERTA del Pla de protecció civil municipal, a causa de/d'

.....

Les **mesures** previstes són:

- 
- 

.....

Alcalde/ssa

de Sant Iscle de Vallalta, de/d' ..... de 202

### 2. MODEL DE DECLARACIÓ FORMAL D'ACTIVACIÓ I DESACTIVACIÓ DEL PLA DE PROTECCIÓ CIVIL MUNICIPAL PER ..... EN ALERTA/EMERGÈNCIA

#### NOTIFICACIÓ D'ACTIVACIÓ PLA DE PROTECCIÓ CIVIL MUNICIPAL EN **ALERTA**

(*enviar-ho al **CECAT** per correu electrònic*)

....., alcalde/ssa de Sant Iscle de Vallalta, pels poders que tinc,

**DECLARO:**

ACTIVAT el Pla de protecció civil municipal, a causa de/d' .....

CONSTITUÏT el **Comitè d'Emergències**.

Les **mesures** previstes són:

- 
- 

.....

Alcalde/ssa

de Sant Iscle de Vallalta, de/d' ..... de 202



**NOTIFICACIÓ D'ACTIVACIÓ PLA DE PROTECCIÓ CIVIL MUNICIPAL PER ..... EN  
EMERGÈNCIA/ EMERGÈNCIA 1/EMERGÈNCIA 2**

*(enviar-ho al CECAT per correu electrònic)*

....., alcalde/ssa de Sant Iscle de Vallalta, pels poders que tinc,

**DECLARO:**

ACTIVAT el Pla de protecció civil municipal, a causa de/d' .....

CONSTITUÏT el Comitè d'Emergències.

Les mesures previstes són:

- 
- 

.....

Alcalde/ssa

de Sant Iscle de Vallalta, de/d'

de 202

**NOTIFICACIÓ DE DESACTIVACIÓ DEL PLA DE PROTECCIÓ CIVIL MUNICIPAL PER**

.....

*(enviar-ho al CECAT per correu electrònic)*

....., alcalde de Sant Iscle de Vallalta, pels poders que tinc, ja que ha desaparegut tot el risc,

**DECLARO:**

DISSOLT el Comitè d'Emergències.

DESACTIVAT el Pla de protecció civil municipal, a causa de/d' ....., i la tornada a la normalitat.

.....

Alcalde/ssa

de Sant Iscle de Vallalta, de/d' de 202



### 3. MODEL DE BAN AMB UNA ORDRE D'EVACUACIÓ O DE CONFINAMENT

#### BAN – ORDRE D'EVACUACIÓ

L'Ajuntament comunica que s'ha d'evacuar la zona compresa:.....(especifiqueu el nom dels carrers / les zones)..... Seguiu les següents instruccions:

- Aneu amb els vostres vehicles a..... (especifiqueu el trajecte o la ruta a seguir, si cal).....
- Si no teniu un mitjà de transport propi, aneu a.....(especifiqueu l'adreça).....
- Agafeu només el que sigui imprescindible (la documentació; la medicació, si en preneu; diners...). Si aneu carregats, l'evacuació no podrà ser tan ràpida i àgil com cal.

#### BAN – ORDRE DE CONFINAMENT

L'Ajuntament comunica que la població, barriada ....., ha de quedar-se confinada o tancada a casa seva. Seguiu les següents instruccions:

- Tanqueu-vos a casa vostra; si sou al carrer, tanqueu-vos a l'edifici més pròxim.
- Tanqueu les portes i les finestres.
- Pareu els sistemes de ventilació i climatització.
- Escolteu la ràdio: us anirem informant de la situació.
- No sortiu de casa fins que us ho diguem nosaltres.

### 4. MODEL DE COMUNICAT D'AVÍS D'EVACUACIÓ O DE CONFINAMENT

#### COMUNICAT D'EVACUACIÓ

**ATENCIÓ, ATENCIÓ:** L'Ajuntament comunica que cal evacuar aquesta zona. Seguiu les següents instruccions:

- Aneu, amb els vostres vehicles, a .....
- Si no teniu cap mitjà de transport, aneu a ....., on us recollirem.
- Tanqueu bé les portes, les finestres i les persianes.

A ....., podreu esperar fins que hagi passat el risc. Us mantindrem informats.

#### COMUNICAT DE CONFINAMENT

**ATENCIÓ, ATENCIÓ:** L'Ajuntament comunica a la població, barriada.....que ha de quedar-se confinada o tancada a casa seva. Seguiu les següents instruccions:

- Tanqueu-vos a casa vostra, si sou al carrer a l'edifici més pròxim
- Tanqueu les portes i les finestres
- Pareu el sistemes de ventilació i climatització
- Escolteu la ràdio: us anirem informant de la situació
- No sortiu de casa fins que us ho diguem nosaltres



## Annex III. Consells d'autoprotecció pel risc

A continuació es presenten els principals consells d'autoprotecció pels diferents riscos.

Es pot consultar tota la informació actualitzada sobre què cal fer en cas d'emergència al web:

[http://interior.gencat.cat/ca/arees\\_dactuacio/proteccio\\_civil/consells\\_autoproteccio\\_emergencia](http://interior.gencat.cat/ca/arees_dactuacio/proteccio_civil/consells_autoproteccio_emergencia)

### RE02. Risc per Incendis Forestals

#### CONSELLS D'AUTOPROTECCIÓ PER A LA POBLACIÓ

*Si l'incendi s'acosta a casa teva:*

- En primer lloc, manté la calma.
- Retira els objectes que es puguin cremar del voltant de la casa i també els mobles del jardí.
- Tanca les finestres, els porticons, la trampa del tiratge de la xemeneia i les ampolles de gas de l'exterior. Evita que hi entrin espurnes.
- Tingues a mà una llanterna perquè l'electricitat es pot tallar.
- Facilita l'entrada dels equips de socors a la teva propietat.
- En tot moment estigues atent a les indicacions dels responsables municipals, els bombers i la policia.

*En cas d'evacuació:*

- Tanca tota la casa.
- Desconnecta la llum i el gas.
- Perquè l'evacuació sigui ràpida i ordenada, agafa l'imprescindible (la documentació, diners i medicaments).

*Si l'incendi és a la teva porta:*

- Entra a casa amb tota la teva família i els animals domèstics i no l'abandonis fins que el foc no hagi passat.
- Tanca totes les portes, tant les interiors com les exteriors, i les entrades de respiració i ventilació, per aturar qualsevol aspiració d'aire.
- Desconnecta els subministraments de butà, gas natural, gasoil, etc.
- Col·loca les mànegues del jardí de tal manera que arribin a qualsevol racó de la casa. Omple d'aigua la banyera, les piques, etc. i, si tens temps, treu les cortines.
- No t'esveris encara que el fum penetri a la casa: posa tovalloles mullades sota les portes i ruixa-les sovint per evitar que s'escalfin.
- Protegeix-te amb roba de cotó o llana, amb unes ulleres i un mocador moll.
- Si el fum és espès, deixa els llums encesos per millorar la visibilitat i per facilitar que et trobin.
- Deixa els documents i els objectes de valor dins el cotxe, al garatge, amb les portes tancades, per si has de fugir.

*Si ets a camp obert:*

- Allunya't del front del foc pels costats. És vital fugir en la direcció oposada a l'avenç del foc i del fum.
- Entra a la zona ja cremada al més aviat possible.
- Regula la respiració: unes inspiracions poc profundes i lentes, agafant l'aire de prop de terra, eviten inhalar el fum espès.
- Si pots, mulla un mocador per tapar-te la cara i evita així els efectes nocius del fum.
- No et refugiïs a pous ni coves, ja que l'oxigen pot acabar-s'hi ràpidament. Evita també les zones de pendent, els ports de muntanya i les valls estretes, perquè l'aire calent tendeix a pujar.
- En cas de perill imminent, estira't de bocaterrosa.

*Si ets al cotxe:*

- Si hi ets a temps, busca un lloc arrecerat i atura't. Si el front del foc travessa la carretera, no surtis del vehicle, tanca els vidres i encén els fars perquè et puguin trobar entre el fum.



### RE03. Risc per Inundacions

#### CONSELLS D'AUTOPROTECCIÓ PER A LA POBLACIÓ

##### Inundacions i forts aiguats

La pluja d'intensitat forta caiguda en un temps breu pot provocar desbordaments o inundacions de rius, torrents, etc. La tardor és l'època de l'any en la qual aquest risc és més elevat a Catalunya.

##### *Recomanacions bàsiques:*

Escolta la ràdio (RNE, Catalunya Ràdio, ràdio local) per informar-te de la possibilitat de pluges intenses o riuades, de l'estat de les carreteres i, si s'escau, de les mesures de precaució i dels consells d'actuació que es donin a la població. Protegeix-te després que s'hagi anunciat que augmenta el nivell de les aigües.

##### *Què has de fer si ets dins de casa o d'un edifici:*

- Obturar les esclotxes de les portes, de les finestres i dels respiradors si l'edifici pot quedar afectat.
- Conduir els animals domèstics a llocs alts i protegits.
- Col·locar els documents importants, els objectes valuosos, els aliments i l'aigua potable als pisos alts.
- Posar els productes perillosos en llocs protegits.
- Desconnectar l'interruptor general de l'electricitat.
- Posar-te a les zones altes, no baixar als soterranis.

##### *Què has de fer si ets a l'aire lliure:*

- Allunyar-te dels ponts, les rieres, els torrents o les zones inundables.
- No estacionar el cotxe als ponts, ni al costat de rius o zones inundables; tampoc s'hi ha d'acampar, per evitar l'arribada per sorpresa d'una crescuda d'aigua o d'una riuada, que et podria arrossegar.
- Circular preferentment per rutes principals i autopistes i moderar la velocitat.
- No creuar mai amb un vehicle guals que salvin barrancs o altres trams de carretera si estan inundats ja que la força de l'aigua podria arrossegar-te.
- Si tens problemes de visibilitat a causa de la pluja, aparca al voral i senyalitza la teva situació.
- Allunya't de la base dels turons per evitar que t'atrapi l'aigua que baixa pels vessants i que sovint arrossega fang, restes d'arbres i pedres. Vés a les parts més altes de la zona on et trobis per evitar les riuades.

##### Tempestes elèctriques

Les tempestes són borrasques locals intenses, provocades per cúmuls nuvolosos. Els vendavals i llamps que ocasionen poden provocar danys i, sobretot, la pedra pot afectar l'agricultura.

##### *Recomanacions bàsiques:*

- Refugia't dins de casa o d'un edifici.
- Tanca les portes i les finestres.
- Escolta els butlletins meteorològics de la ràdio.
- No deixis res a fora de la casa quan s'anuncii una tempesta: entra tots els objectes que el vent es pugui emportar ja que podrien convertir-se en projectils perillosos.
- Desconnecta l'interruptor general de l'electricitat.
- No telefonis, deixa les línies lliures per als equips de socors.



## RE05. Risc per Nevades

### CONSELLS D'AUTOPROTECCIÓ PER A LA POBLACIÓ EN CAS DE RISC DE NEVADES

#### 1) ABANS QUE ARRIBI L'HIVERN:

- **A l'habitatge cal tenir preparat el material següent:**
  - Un transistor i piles de recanvi (renoveu-les periòdicament), per poder escoltar les previsions meteorològiques.
  - Llanternes, fanals de càmping, espelmes,...
  - Emmagatzemar aliments amb calories, combustibles i productes de neteja.
  - Una farmaciola de primers auxilis i medicaments que prenguin de forma habitual o esporàdica els membres de la família.
  - Roba i calçat adient per a les baixades de temperatura i les nevades.
- **Cal revisar:**
  - **A l'habitatge**
    - Tots els punts de l'habitatge on hi hagi entrades d'aire de l'exterior: finestres, portes,.... Cal protegir-les amb una cinta adhesiva que aïlli.
    - L'estat dels teulats i de les baixades d'aigua.
    - Les branques dels arbres, cal podar-les si són massa llargues per evitar que es trenquin (poden perjudicar les línies elèctriques del costat).
    - Procureu-vos combustible per a la calefacció.
  - **En el vehicle:**
    - Disposar de cadenes (en bon estat), llanterna, manta de viatge.
    - Comprovar l'estat de les bateries, el dipòsit de benzina, les llums, els frens, els pneumàtics, la calefacció, el parabrises,...amb la finalitat de mantenir el vehicle per a les condicions de l'hivern.

#### 2) EN SITUACIÓ DE RISC IMMINENT O DURANT LA NEVADA

- **Informe-vos de les previsions meteorològiques:**
  - Mitjans de comunicació.
  - Servei Meteorològic de Catalunya (METEOCAT).
  - Instituto Nacional de Meteorologia (INM).
- **Si sou a casa o en un edifici cal que:**
  - Escolteu la ràdio: Catalunya ràdio, Radio Nacional d'Espanya, emissores locals. Esteu atents a la informació meteorològica i a les consignes de les autoritats.
  - Feu un ús correcte de la calefacció.
  - Desconnecteu els aparells elèctrics no necessaris.
  - Consumiu els queviures de manera racional.
  - Eviteu tenir estufes de llenya, carbó o gas i brasers a llocs tancats on no es renovi l'aire, hi ha perill d'enverinament.
  - Vigileu les canonades d'aigua, cal mantenir un rajolí constant a les aixetes per evitar que es congelin. En les calefaccions cal emprar anticongelant, si s'escau.
  - No telefoneu, cal deixar les línies lliures per als equips de socors.
  - No deixeu sortir al carrer a les persones d'edat avançada ni als/les nens/es.
- **Si heu de sortir al carrer o sou fora:**
  - Abrugueu-vos bé si heu de passar molt temps fora: Cal dur peces de roba lleugeres, una sobre l'altra. Evitar dur roba ajustada. Cal permetre que l'aire circuli i actuï com a aïllant. Les manyoples proporcionen més calor que els guants.
  - Protegiu-vos sobretot la cara i el cap. Eviteu que l'aire fred us entri directament als pulmons.
  - Eviteu fer exercicis físics excessius, ja que el fred fa una pressió extra sobre el cor i es corre el perill de patir un atac cardíac o de fer mal a l'organisme.
  - Si no és imprescindible, eviteu sortir al carrer si fa vent i neva ja que disminueix la visibilitat.



**CONSELLS D'AUTOPROTECCIÓ PER A LA POBLACIÓ EN CAS DE RISC DE NEVADES**

- **Si heu d'agafar el cotxe:**
  - Cal equipar-lo.
  - Cal planificar la sortida, conèixer la previsió meteorològica de la zona per on s'ha de circular, les rutes i els llocs on refugiar-se en cas de tempesta (pobles, refugis, hotels de carretera,..).
  - Si heu d'emprendre un viatge cal dur dins el cotxe com a mínim: ràdio, pala, corda, roba d'abric, aliments rics en calories (xocolata, fruits secs,..).
  - Cal conèixer abans de començar el viatge les rutes per on circular
  - Eviteu les rutes difícils, com les carreteres i els ports de muntanya.
  - Circuleu per les vies principals i autopistes.
  - Si la ruta és perillosa torneu endarrera o cerqueu refugi.
  - Procureu no viatjar sol.
  - Cal que poseu les cadenes a les rodes motrius del cotxe en cas de neu o de glaç. En aquest cas escolliu un lloc que no interrompi la circulació dels altres vehicles.
  - No avanceu als altres vehicles si les condicions no són favorables.
  - Porteu el cinturó posat, els nens i les nenes han d'estar ben asseguts/des a les seves cadires.
  - Desconfieu dels indrets amb ombres, dels ponts, dels viaductes i de les interseccions ja que pot haver-hi gel.
  - Sempre que sigui possible eviteu agafar el cotxe, sobretot si és de nit.
- **Si el temporal us agafa dins del cotxe:**
  - Intenteu cercar refugi.
  - Sinó trobeu refugi quedeu-vos dins el cotxe, els pneumàtics actuen com a aïllant del fred.
  - Deixeu la calefacció posada i la finestra una mica oberta.
  - No us adormiu amb el motor en marxa.
  - Manteniu net de neu el tub d'escapament.
  - No empreu les marques deixades per altres vehicles, és millor avançar per neu verge.
  - Si hi ha gel no trepitgeu el fre.
  - Inicieu la marxa lentament, si el vehicle patina, desaccelereu.
  - Si baixeu un pendent, manteniu una distància superior a la normal.



## RE11. Risc per Ventades

### CONSELLS D'AUTOPROTECCIÓ PER A LA POBLACIÓ EN CAS DE RISC PER VENTADES

#### Si us trobeu a casa:

- Tanqueu i assegureu portes, finestres, persianes i tendals.
  - Eviteu deixar testos o altres objectes no estàtics a les façanes i terrasses i recolliu la roba dels estenedors.
- Si us trobeu a l'exterior
- No pugueu a llocs alts i exposats al vent, com ara bastides o altres construccions.
  - Eviteu els parcs, els jardins i les zones boscoses. Si sou en una zona arbrada, vigileu amb els arbres que puguin caure i eviteu totes les activitats amb foc. Tingueu en compte també la proximitat dels arbres als edificis: el vent els podria fer caure.
  - Quan hi hagi temporal amb grans onades, no accediu als punts del litoral afectats pel fort onatge o als llocs on les onades trenquin amb força, allunyeu-vos d'espigons, esculleres i passejos marítims.

#### Si heu de conduir

- Consulteu les prediccions del temps i l'estat de les carreteres. Si es preveuen vents forts, eviteu desplaçar-vos per carretera.
- Si és imprescindible desplaçar-vos, alenteu la marxa i tingueu molta precaució perquè us podeu trobar obstacles a la via.


#### Si feu una activitat de lleure

- Aneu amb compte a practicar esports a l'aire lliure.
- Al mar, no navegueu i vigileu amb els amarratges de les embarcacions. No passegeu per les esculleres o els espigons o les zones properes.
- A la muntanya, extremeu les precaucions i no us apropau ni passegeu pels penya-segats. Tingueu en compte que el vent pot arrossegar objectes voluminosos ( per exemple, pedres per un pendent pronunciat) i afavorir l'acumulació de neu, amb l'augment consegüent del perill d'allaus.

## CONSELLS GENERALS

### CONSELLS D'AUTOPROTECCIÓ PER ALS ACTUANTS


- Observa els consells precedents: consells generals d'autoprotecció per a la població.
  - Informa't de la zona segura, on has d'actuar. No entris a cap zona de la qual no coneguis el risc.
  - Informa't periòdicament de la situació.
  - Estigues atent a la previsió meteorològica.
  - La roba i el calçat han de donar-te protecció. Vesteix i calça adequadament.
- NO T'ARRISQUIS INÚTILMENT!**

 <p>AJUNTAMENT DE SANT ISCLE DE VALLALTA</p>	<p>Sant Iscle de Vallalta</p> <p><b>DOCUMENT ÚNIC DE PROTECCIÓ CIVIL MUNICIPAL (DUPROCIM)</b></p>	<p>Data: Setembre de 2022</p> <p>Revisió: 1</p>
---	---	---

## Annex IV. Plans d'autoprotecció associats

Al municipi de Sant Iscle de Vallalta s'han elaborat els següents plans d'autoprotecció:

Establiments o edificis amb PAU	Titular	Telèfon de contacte	Mecanisme d'interfase
Llar d'infants de Vallalta	Ajuntament de Sant Iscle de Vallalta	937 946 128	Avis a través del CRA

 <p>AJUNTAMENT DE SANT ISCLE DE VALLALTA</p>	<p>Sant Iscle de Vallalta</p> <p><b>DOCUMENT ÚNIC DE PROTECCIÓ CIVIL MUNICIPAL (DUPROCIM)</b></p>	<p>Data: Setembre de 2022</p> <p>Revisió: 1</p>
---	---	---

## **Annex V. Actuació en cas d'emergències per pandèmies**

### **» FUNCIONS DE LES AUTORITATS DE PROTECCIÓ CIVIL LOCALS**


Els alcaldes i alcaldesses, com a autoritats de protecció civil municipal, tenen responsabilitats pel que fa a les funcions de protecció civil en el seu municipi, i per tant, en el cas d'emergències per pandèmies, han de desenvolupar especialment les funcions del grup logístic com són les següents:

- Fer un seguiment i prestar atenció de les persones en situació d'aïllament.
- Fer seguiment dels proveïdors de subministraments bàsics i comprovar que apliquen els seus plans de contingència i es dona servei de manera continuada.
- Facilitar recursos per assegurar la continuïtat dels serveis bàsics i l'atenció general a la població

Us recordem que les funcions dels Director o directora municipal que hauria de ser l'alcalde o alcaldessa o la persona en qui delegui son:

- Declarar l'activació i la desactivació del Pla.
- Informar i coordinar-se amb el Comitè de Direcció del Pla d'actuació del PROCICAT, a través del CECAT.
- Exercir la direcció i el comandament superior i la coordinació i inspecció de tots els serveis i recursos afectes al pla municipal i de les actuacions que es facin, sens perjudici de les funcions que corresponen al/a la Director/a del Pla autonòmic.
- Convocar el Comitè d'Emergències municipal.
- Constituir el CECOPAL i exercir-ne la direcció superior.
- Dirigir i coordinar, en el terme municipal, les actuacions adreçades a informar i protegir la població, en contacte permanent amb el/la Director/a del Pla autonòmic.
- Coordinar la integració dels recursos municipals adscrits als grups d'actuació del Pla autonòmic.
- Requerir les entitats privades i els particulars per a la prestació de la col·laboració necessària.
- Dirigir i coordinar, en general, l'execució de les funcions encomanades al municipi.

Cal fer seguiment i complir de forma prioritària les disposicions d'urgència i indicacions que es donin des de Salut així com també d'altres que puguin sorgir amb caràcter urgent des d'altres Departaments de la Generalitat per tal de facilitar les restriccions o ordres que s'emetin per al control de la malaltia.

 <p>AJUNTAMENT DE SANT ISCLE DE VALLALTA</p>	<p>Sant Iscle de Vallalta</p> <p><b>DOCUMENT ÚNIC DE PROTECCIÓ CIVIL MUNICIPAL (DUPROCIM)</b></p>	<p>Data: Setembre de 2022</p> <p>Revisió: 1</p>
---	---	---

## » **PAUTES D'ATENCIÓ A LES PERSONES AÏLLADES**

### **Perfil de les persones afectades en situació de risc:**

Els responsables sanitaris han establert que persones amb sospita o amb confirmació d'haver estat infectats pel Coronavirus amb simptomatologia lleu i que reuneixen una sèrie de requisits previs puguin estar aïllats al seu domicili. Els requisits establerts recullen tant aspectes sanitaris com socials (disponibilitat d'espai, telèfon, absència de persones amb situació de risc).

Tot i que el seguiment sanitari es farà a través del Salut, des dels Serveis Socials es pot reforçar el seguiment de les persones aïllades que presentin perfils de vulnerabilitat, com per exemple:

- Gent gran
- Persones amb discapacitat o persones dependents
- Persones amb malaltia crònica
- Persones amb malaltia mental
- Famílies amb menors
- Adults amb persones dependents a càrrec
- Persones que com a conseqüència del confinament /aïllament veuen afectada la seva situació i entorn familiar

En aquests casos caldrà realitzar un seguiment més acurat per evitar situacions de risc o desatenció, tenint en compte altres **variables que poden agreujar la situació d'aïllament** com són: la manca de xarxa familiar i/o social, la manca de recursos econòmics, les situacions de precarietat laboral i la manca d'habitatge o habitatge precari.


Es considera una situació **greu o d'alta complexitat** aquella en que les persones aïllades presentin perfils de vulnerabilitat i a més existeixin variables que puguin agreujar la situació d'aïllament.

Els casos greus i/o d'alta complexitat són d'atenció prioritària, motiu pel qual una vegada siguin detectats, caldrà que el municipi posi els mitjans necessaris per tal d'atendre'ls urgentment. Si la situació superés la capacitat de gestió del municipi ja sigui per l'elevat nombre d'afectats o per la manca de recursos, aquest es posarà en contacte amb el CECAT per tal de rebre suport i assessorament.

### **Necessitats de les persones afectades:**

Les principals necessitats de les persones aïllades són:

- Informació del seu estat i el de les persones del seu entorn
- Cobertura de necessitats bàsiques: Alimentació, higiene, medicació, maneig de residus...
- Suport per realitzar activitats imprescindibles a l'exterior.
- Suport emocional: contenció emocional en les situacions d'ansietat vinculada a la situació d'aïllament o de pèrdua sobtada o inesperada
- Allotjament: allotjament adaptat per persones amb discapacitat i dependència.
- Cura de les persones amb dependència
- Comunicació amb l'exterior

 <p>AJUNTAMENT DE SANT ISCLE DE VALLALTA</p>	<p>Sant Iscle de Vallalta</p> <p><b>DOCUMENT ÚNIC DE PROTECCIÓ CIVIL MUNICIPAL (DUPROCIM)</b></p>	<p>Data: Setembre de 2022</p> <p>Revisió: 1</p>
---	---	---

- Atenció dels animals de companyia

**Recursos necessaris:**

Els principals recursos necessaris per garantir una atenció de qualitat són:

- Àpats a domicili i compra d'alimentació.
- Medicaments.
- Continuitat dels serveis d'atenció domiciliària de les persones amb dependència.
- Allotjament : amb o sense adaptació.
- Professionals per realitzar suport emocional.
- Comunicacions
- Cobrir necessitats dels animals de companyia.

Per tant, cal tenir identificades les entitats disponibles en el territori que poden donar resposta o col·laborar en satisfer cadascuna de les necessitats.

**Seguiment de casos d'aïllament:**

En funció de la situació individual de les persones aïllades i dels recursos disponibles, s'establirà quina serà la periodicitat de seguiment dels casos en cada cas per part dels municipis.

Per tal de fer el seguiment de la situació general al territori i poder fer-ne una avaluació, es recomana que els municipis recullin les dades de persones aïllades en la mesura que sigui possible i les facin arribar setmanalment a la DGPC a través de CECAT. La informació mínima a proporcionar per cada afectat és la següent:

- Edat
- Sexe
- Atencions que es realitzen

Es recomana que els municipis vetllin per la coordinació entre els Treballadors Socials del municipi i els treballadors socials de l'Àrea Bàsica de Salut.


En el cas que per part del municipi es detectés una situació greu i/o d'alta complexitat que superés la capacitat de gestió del municipi, aquesta seria derivada a CECAT.

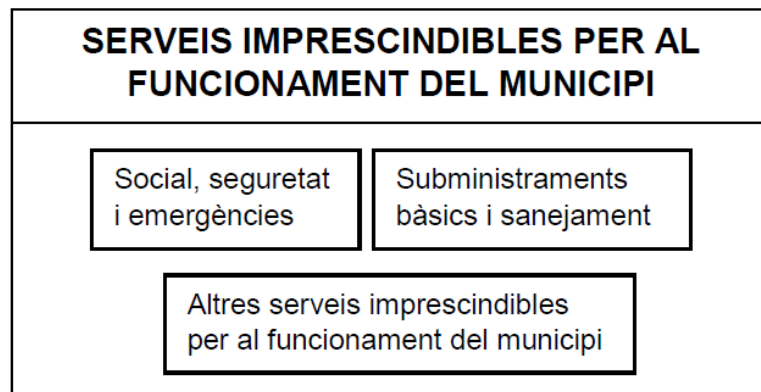
» **CONTINUITAT DE SERVEIS ESSENCIALS**

Pel que fa a la continuïtat de serveis essencials la DGPC constituirà una mesa de seguiment amb els principals proveïdors de subministraments i les diferents entitats que els engloben.


La funció d'aquesta taula serà anticipar possibles disfuncions dels diferents sistemes i garantir que els proveïdors apliquen amb agilitat els seus plans de contingència per tal de minimitzar les afectacions.

El municipi, com a ens responsable de la prestació de tota una sèrie de serveis al ciutadà, entre els quals hi ha el servei de protecció civil, ha de preparar-se per poder garantir la continuïtat en la prestació d'aquests serveis. Com a serveis imprescindibles per al funcionament del municipi, es consideren els següents:

 <p>AJUNTAMENT DE SANT ISCLE DE VALLALTA</p>	<p>Sant Iscle de Vallalta</p> <p><b>DOCUMENT ÚNIC DE PROTECCIÓ CIVIL MUNICIPAL (DUPROCIM)</b></p>	<p>Data: Setembre de 2022</p> <p>Revisió: 1</p>
---	---	---



- **Serveis socials, seguretat i emergències:** agrupa els serveis necessaris per a atendre la població afectada per una emergència associada a una malaltia transmissible emergent d'alt risc i, en general, els elements necessaris per gestionar les emergències (centres de coordinació, comunicacions...). Des del punt de vista municipal, es concreten els tipus i subtipus següents:
  - Serveis socio-sanitaris:
    - Centres socio-sanitaris de la xarxa pública i privada
    - Serveis socio-sanitaris de l'administració local (teleassistència, ...)
  - Serveis de seguretat ciutadana:
    - Polícies Locals
    - Seguretat privada d'edificis públics
  - Serveis de salvament, prevenció i extinció d'incendis
  - Serveis de Protecció Civil i logístics:
    - Personal de serveis de Protecció Civil
- **Subministraments bàsics i sanejament:** agrupa la producció, transport i distribució d'aigua, gas, electricitat, recursos energètics (combustibles), d'aliments de primera necessitat i medicaments. Inclou també la recollida i tractament de residus urbans i d'aigües residuals. Es concreten els tipus i subtipus següents:
  - Subministrament de recursos vitals:
    - Aigua potable
    - Aliments primera necessitat
    - Medicaments (especialment els considerats vitals en els tractaments)
  - Subministrament de recursos energètics:
    - Electricitat
    - Gas
    - Combustibles per a transport col·lectiu i vehicles motor (producció, distribució i subministrament, benzineres), prioritzant els operatius d'emergència.
  - Recollida i tractament de residus sòlids urbans
  - Tractament d'aigües residuals

 <p>AJUNTAMENT DE SANT ISCLE DE VALLALTA</p>	<p>Sant Iscle de Vallalta</p> <p><b>DOCUMENT ÚNIC DE PROTECCIÓ CIVIL MUNICIPAL (DUPROCIM)</b></p>	<p>Data: Setembre de 2022</p> <p>Revisió: 1</p>
---	---	---


- **Altres serveis imprescindibles pel funcionament del municipi:** engloba la resta de serveis necessaris per al desenvolupament de les activitats. Es concreten els tipus i subtipus següents:
  - Transport:
    - Xarxa d'autobusos municipals
  - Comerç
  - Administració pública i serveis d'atenció al ciutadà:
    - 010
    - Oficines d'atenció al ciutadà.
    - Altres serveis de l'administració pública.
  - Ensenyament:
    - Llars d'Infants del sistema públic i privat.
    - Centres d'ensenyament infantil i primària.
    - Centres d'ensenyament secundari:
  - Serveis funeraris

**Preventivament**, es preveuen tota una sèrie d'actuacions que garanteixin el mínim de personal necessari per la prestació dels serveis anteriors, ja sigui de forma directa o indirecta. Entre aquestes actuacions cal assenyalar:

- Identificar els elements vulnerables del municipi i les possibles necessitats.
- Conèixer els mitjans i recursos del municipi i proveir-se dels que requereixi addicionalment.
- Organitzar els voluntaris municipals.
- Determinar les instal·lacions que poden veure afectada la seva activitat.
- Preveure sistemes d'organització i reforç del personal, per cobrir les baixes.
- Garantir el compliment de les mesures profilàctiques que determinin les autoritats sanitàries

**A més**, cal que l'Ajuntament s'encarregui del seguiment de la capacitat de prestació dels diferents serveis. Per fer aquest seguiment de manera homogènia, s'estableixen els llindars següents:

- **Nivell 1:** en aquells casos en què el percentatge de treballadors disponibles permet prestar el servei en condicions de normalitat. De forma simplificada, s'assumeix que el nivell 1 es correspon amb el valor superior al 75% de la plantilla disponible.
- **Nivell 2** o de serveis mínims: en aquells casos en què el percentatge de treballadors disponibles no permet un servei o activitat en condicions de normalitat però sí que permet mantenir una activitat de serveis mínims que cobreix especialment les franges de major demanda de servei. De forma simplificada, s'assumeix que el nivell 2 es correspon amb valors entre el 50 i el 75% de la plantilla disponible.
- **Nivell 3** o d'incapacitat en el servei: en aquells casos en què el percentatge de treballadors disponibles no permet ni tal sols condicions de serveis mínims i per tant es considera no

 <p>AJUNTAMENT DE SANT ISCLE DE VALLALTA</p>	<p>Sant Iscle de Vallalta</p> <p><b>DOCUMENT ÚNIC DE PROTECCIÓ CIVIL MUNICIPAL (DUPROCIM)</b></p>	<p>Data: Setembre de 2022</p> <p>Revisió: 1</p>
---	---	---

operatiu. De forma simplificada, s'assumeix que el nivell 3 es correspon amb valors inferiors al 50% de la plantilla disponible.

La definició dels nivells tindrà en compte bàsicament el percentatge de la plantilla habitual disponible. Caldrà tenir en compte també:

- El nombre mínim de personal laboral estrictament necessari per al desenvolupament en condicions de normalitat de l'activitat, per tant, la capacitat d'acumulació de tasques.
- El personal disponible de reforç (borses de treball, suplències, ...) i la possibilitat de concentrar els períodes de descans habituals quan aquests siguin superiors als de cap de setmana (per exemple, activitats on es treballa alternativament 4 dies i es descansen 3 o similars)
- Les activitats que es poden realitzar mitjançant teletreball o que poden minimitzar la presència dels treballadors a les oficines a unes hores o dies concrets.
- Les operacions i manteniments menors que es poden suprimir per a reforçar els manteniments principals i les operacions bàsiques de l'activitat.
- La cadència, inferior a l'habitual que permeti igualment mantenir un bon servei en condicions de "*quasi normalitat*" (per exemple, recollida d'escombraries cada dos dies en comptes de diàriament).

Caldrà que per a aquesta valoració es tingui també en compte el potencial increment en la demanda dels serveis o activitats com a resultat de l'emergència associada a la malaltia transmissible emergent d'alt risc, especialment en tot allò relacionat amb l'àrea assistencial i d'atenció al ciutadà.

Caldrà que els municipis prevegin l'avís al CECAT, quan es produeixi algun canvi rellevant en el nivell d'operativitat, tant en nivell ascendent com descendent.

#### » **CHECKLIST**

A continuació s'adjunta un checklist per tal de facilitar el seguiment del grau de prestació dels serveis bàsics municipals.

**El coordinador municipal de l'emergència avisarà al CECAT, quan com a conseqüència de l'emergència associada a la malaltia transmissible emergent d'alt risc, es produeixi algun canvi en el nivell d'operativitat tant en nivell ascendent com descendent.**




<b>SERVEIS IMPRESCINDIBLES PER AL FUNCIONAMENT DEL MUNICIPI</b>	<b>Nivell 1</b>	<b>Nivell 2</b>	<b>Nivell 3</b>
Salut, Seguretat i Emergències			
Centres i Recursos i Socials i Sanitaris			
Vigilants Municipals			
Protecció Civil Municipal			
Altres			
Subministraments Bàsics i Sanejament			
Aigua			
Neteja i recollida de residus			
Enllumenat públic			
Serveis de manteniment via pública			
Altres			
Altres Serveis Imprescindibles per al Funcionament del Municipi			
Transport col·lectiu			
Administració municipal			
Llars d'Infants i escoles (xarxa pública, si escau)			
Serveis Funeraris			
Serveis veterinaris			
Altres			




Per als serveis que no són responsabilitat del municipi (per exemple, el subministrament elèctric, d'aliments, etc), aquest haurà d'avisar el **CECAT** indicant la qualitat o el nivell de servei prestat i no tant la plantilla disponible atès que no depenen directament del municipi.

SERVEIS IMPRESCINDIBLES PER AL FUNCIONAMENT DEL MUNICIPI	Nivell Òptim	Nivell Serveis Mínim	Nivell Crític
Subministraments Bàsics i Sanejament			
Aliments			
Combustible			
Gas			
Electricitat			
Farmàcies			
Altres			
Altres Serveis Imprescindibles per al Funcionament del Municipi			
Comerç			
Finances (xarxa de caixes i bancs)			
Llars d'Infants i escoles (xarxa privada)			
Comunicacions (telefonía, ràdio i televisió, correu,...)			
Altres			

 <p>AJUNTAMENT DE SANT ISCLE DE VALLALTA</p>	<p>Sant Iscle de Vallalta</p> <p><b>DOCUMENT ÚNIC DE PROTECCIÓ CIVIL MUNICIPAL (DUPROCIM)</b></p>	<p>Data: Setembre de 2022</p> <p>Revisió: 1</p>
---	---	---

## » **RECOMANACIONS GENERALS D'ACTUACIÓ PER ALS MUNICIPIS**

- Activació del pla de protecció civil municipal, que serà a proposta de l'alcalde/essa.
- Qualsevol canvi de fase del pla serà comunicada al CECAT, de la Direcció General de Protecció Civil. S'enviarà periòdicament l'afectació als seus serveis i/o quan aquests canviïn substancialment i es farà petició de recursos quan sigui necessari.
- Recollir la informació sanitària i d'emergències i transmetre a la població les ordres, els consells, les recomanacions i les prohibicions que es determinin adoptades pel municipi. Per tant cal preveure la forma, bans, mitjans de comunicació, etc., de fer arribar aquesta informació a la població. Les recomanacions i les prohibicions es realitzaran segons les indicacions del Departament de Salut.
- Tenir previstes ordres per activació de personal i/o d'expropiació per si fos necessari. Cal recordar que disposar d'un pla activat permet la requisita d'acord a la Llei de protecció civil.
- Tenir previstes ordres de tancament de centres (escoles, casals d'avis, etc.) i prohibició d'actes multitudinaris (concerts, teatres, activitats esportives...) així com la forma de fer arribar les ordres a la població o als organitzadors.
- Preveure espais o àrees de transferència de mercaderies i punts per la recollida de menjar, medicaments, etc., per barris o zones, en el cas que algunes zones haguessin de quedar tancades o aïllades.
- Preveure els tancaments de zones d'aïllament, i els passos d'entrada o sortida a aquestes zones, sobretot garantint l'accessibilitat a serveis bàsics o essencials que puguin quedar a dins (hospitals, CAPs, benzineres, farmàcies...).
- Als espais amb equipament compartit caldrà sotmetre'ls a una especial neteja o desinfecció en els canvis de torn.
- Evitar que el personal clau en la continuïtat dels serveis municipals coincideixi en els mateixos torns, reunions, etc.
- Es recorda que el personal que haurà d'estar en contacte i proper a malalts, o retirar-ne deixalles o fer servei de neteja, han de disposar de mascaretes de protecció FFP2 o FFP3, guants sanitaris i protecció ocular o facial per esquitxades.
- Des dels serveis socials cal reforçar el seguiment a persones especialment vulnerables sobretot si aquestes es troben en situació d'aïllament preventiu.
- Cal identificar altres entitats socials o voluntariats del municipi que puguin donar resposta i suport en cas de necessitat.
- Pels casos d'afectats per coronavirus o aïllats preventivament que estiguin en coneixement dels serveis socials es pot reforçar el seguiment preventiu telefònic des dels municipis en coordinació amb els serveis socio-sanitaris.
- Només en aquells casos que es consideri imprescindible una visita domiciliària per part de treballadors socials es demanarà la col·laboració dels professionals sanitaris, seguint les seves indicacions, i en cap cas s'intervindrà sense el material de protecció establert en cada cas.
- Cal reforçar els contactes amb empreses del municipi que puguin proveir recursos com avituallament i productes bàsics de primera necessitat: bolquers, paper higiènic, sabó, piles, etc. (productes de supermercat). També amb aquelles empreses que puguin actuar en el repartiment d'aquests productes.

 <p>AJUNTAMENT DE SANT ISCLE DE VALLALTA</p>	<p>Sant Iscle de Vallalta</p> <p><b>DOCUMENT ÚNIC DE PROTECCIÓ CIVIL MUNICIPAL (DUPROCIM)</b></p>	<p>Data: Setembre de 2022</p> <p>Revisió: 1</p>
---	---	---

### » **ACTUACIONS A FER ALS CENTRES DE TREBALL MUNICIPALS**


De forma resumida, es destaquen les actuacions següents:

- Aplicar els procediments d'actuació en cas que es determini que existeix un cas entre el personal propi i/o entre la població del municipi. El procediment d'actuació consistirà a adoptar les mesures que es considerin en cada cas.
- Utilitzar mitjans telemàtics per continuar treballant des de casa (per al personal per al qual no és imprescindible la presència física al seu lloc de treball).
- Comprovar que les dependències de l'Ajuntament tenen un bon sistema de ventilació que contribueixi a una de les mesures d'autoprotecció habituals (ventilació dels edificis).
- Formar als treballadors sobre les mesures d'higiene personal i en l'ús d'equipaments compartits (vehicles, ordinadors, telèfons, ...).
- Repartir, si escau en funció de les característiques de la situació, guants d'un sol ús entre el personal.
- Preveure una neteja d'aquell maquinari de treball compartit (impressores, fotocopiadores,...) abans de la seva utilització per nou personal. Es llençaran els papers i guants en contenidors amb tapa que han de ser buidats i desinfectats diàriament.
- Respectar la distància mínima d'un metre durant l'atenció al públic, per evitar el contagi del virus.
- Addicionalment, per a feines fora del centre de treball on no és possible la neteja de mans amb aigua i sabó, poden utilitzar-se productes amb solució alcohòlica.
- Consultar les recomanacions adients per a contrarestar l'efecte de la pandèmia, a les pàgines web habilitades per les autoritats sanitàries.
- Consultar les recomanacions orientades a les empreses per a la planificació de les mesures d'emergència en cas de pandèmia, a la pàgina web del Departament de Treball de la Generalitat.

### » **ACTUACIONS ESPECÍFIQUES AL CENTRE RECEPTOR D'ALARMES I A ALTRES CENTRES D'ATENCIÓ TELEFÒNICA**

Aquest tipus de centres de treball impliquen diferents torns de treball, de manera que el personal comparteix els mateixos equips de treball: telèfons, auricular, ordinadors... Per aquest motiu, s'estableixen recomanacions preventives addicionals, entre les que destaquen les següents:

- Repartiment, si s'escau, de guants d'un sol ús per a la neteja de l'equipament de la Sala.
- Reforçar el sistema de ventilació, assegurar l'ús personal i intransferible d'equips (emissores, telèfons, mans lliures, teclats,...) o assegurar la seva neteja abans de cada canvi de torn per evitar que quedin possibles partícules d'usuaris portadors. Les neteges poden ser amb papers humits amb solucions alcohòliques. Es llençaran els papers i guants en contenidors amb tapa que han de ser buidats i desinfectats diàriament.
- Una estona abans del canvi de guàrdia es podrien fer les següents actuacions a la Sala:
  - Si és possible, desviar el telèfon a alguna sala adjacent que serveixi de sala intermèdia entre l'entrada i la sortida a la sala principal.
  - Realitzar la neteja de la sala i ventilar-la (obrir finestres, activar ventiladors al màxim, etc.) (Les persones que finalitzen la guàrdia ja no tornen a entrar a la sala, es deixa tot apuntat al registre d'incidències o en algun mitjà similar i es marxa; desviant altre cop el telèfon a la sala abans de sortir)

 <p>AJUNTAMENT DE SANT ISCLE DE VALLALTA</p>	<p>Sant Iscle de Vallalta</p> <p><b>DOCUMENT ÚNIC DE PROTECCIÓ CIVIL MUNICIPAL (DUPROCIM)</b></p>	<p>Data: Setembre de 2022</p> <p>Revisió: 1</p>
---	---	---

- Els relleus entren directament a la sala annexa a la sala principal.
- Tant el personal sortint com el personal entrant passa a rentar-se les mans amb aigua i sabó a la sortida i entrada a la sala. També cada cop que s'entri o se surti de la sala per períodes de descans curts o per necessitats higièniques, es procedirà al rentat de mans amb aigua i sabó.
- Mentre duri la possibilitat de contagi, dinar o sopar a zones no comunes. Caldrà rentar els recipients i utensilis utilitzats en el moment que es facin servir i deixar la porta oberta perquè es ventili.

» **ENLLAÇOS D'INTERÈS**

**Canal salut**

<http://canalsalut.gencat.cat/ca/inici/>

El Departament de Salut realitza actualitzacions contínues de documents on s'especifica les recomanacions relacionades amb:

- Protecció individual de la població.
- Centres de treball
- Instruccions per realitzar l'aïllament.

**CatSalut Respon**

<http://sem.gencat.cat/ca/061CatSalutRespon/>

**Organització Mundial de la Salut**

<https://www.who.int/emergencies/diseases/novel-coronavirus-2019>

**Ministerio de Sanidad, Consumo y Bienestar Social**

<https://www.mscbs.gob.es/>