



Document únic de protecció civil municipal (DUPROCIM)

Riscos territorials, risc per incendis
forestals, risc per nevades, risc sísmic i
risc per ventades

OCTUBRE 2021

PÚBLIC



H A B I T A T G E , U R B A N I S M E I A C T I V I T A T S



**Diputació
Barcelona**

EQUIP REDACTOR:



ECAFIR S.L.
Enginyeria ambiental

Joan Bastons i Prat
Tècnic redactor

Claudi Racionero i Cots
Tècnic redactor

ENS DESTINATARI:

AJUNTAMENT DE RELLINARS

CONTRACTACIÓ I GESTIÓ:

**DIPUTACIÓ DE BARCELONA / ÀREA D'INFRAESTRUCTURES I
ESPais NATURALS**

GERÈNCIA DE SERVEIS D'HABITATGE, URBANISME I ACTIVITATS
Oficina d'Activitats Regulades i Programes en Protecció Civil

Joan Balanyà Galimany
Tècnic Director

TAULA DE CONTINGUTS

1	Document 1. Generalitats i Organització Municipal	5
1.1	Introducció, normativa i disposicions legals	6
1.2	Dades generals del municipi	7
1.2.1	IDENTIFICACIÓ DEL MUNICIPI	7
1.2.2	SITUACIÓ GEOGRÀFICA	7
1.2.3	DADES DE POBLACIÓ	8
1.2.4	INFRAESTRUCTURES I VIES DE COMUNICACIÓ	8
1.2.5	SERVEIS BÀSICS.....	10
1.2.6	CLIMATOLOGIA.....	11
1.2.7	OROGRAFIA I HIDROLOGIA.....	12
1.3	Organització municipal de protecció civil	13
1.3.1	ESTRUCTURA, FUNCIONS I RESPONSABILITATS	13
1.3.2	CENTRES DE COORDINACIÓ	19
1.1.1.1.	Centre de Coordinació Operativa Local (CECOPAL)	19
1.4	Programa i procediment d'implantació, simulacres, manteniment, revisió i actualització	20
1.4.1	PROGRAMA DE LA IMPLANTACIÓ DEL PLA	20
1.4.2	MANTENIMENT DEL PLA	21
1.4.3	PROGRAMA D'EXERCICIS I SIMULACRES	21
1.5	Bases per al pla de recuperació previst a l'article 31 de la Llei 4/1997	24
2	Document 2. Anàlisi del risc	26
2.1	Risc territorial.....	27
2.2	Riscos especials	28
2.3	Riscos específics	29
4	Document 4. Procediments operatius per risc	30
4.1	Procediment operatiu	31
4.1.1	Criteris d'activació. Nivells	31
4.1.2	Tasques preventives i operatives associades a cadascun dels nivells.....	32
4.1.3	Avisos: organització, sistemes i recorreguts d'avís	38
4.1.4	Procediments de relació i d'integració amb els plans d'àmbits superior.....	39
4.2	Mesures de protecció a la població	39
4.2.1	Execució de l'evacuació	39

4.2.2	Zones d'allunyament	40
4.2.3	Pautes de confinament	40
4.2.4	Control d'accessos.....	40
4.3	Centres d'acollida. Tipologia.....	42
5	Document 5. Fitxes d'actuació	43
7	Document 7. Cartografia específica (per a cada risc)	54
8	Annexos.....	56
8.1	Annex 1. Criteris d'activació dels plans de protecció civil de la Generalitat.....	57
8.2	Annex 2. Models de declaració d'activació i altres comunicats i disposicions	63
8.3	Annex 3. Consells d'autoprotecció pel risc	67
8.4	Annex 4. plans d'autoprotecció associats (si escau)	72
8.5	Annex 5. Actuació en cas d'emergències associades a malalties transmissibles emergents d'alt risc potencial.....	73

1 Document 1. Generalitats i Organització Municipal

1.1 Introducció, normativa i disposicions legals

El Document Únic de Protecció Civil Municipal és el document que estableix el marc orgànic i funcional previst per a un municipi, amb l'objecte de prevenir i controlar els riscos sobre les persones i els béns i donar resposta adequada a les possibles situacions d'emergència del municipi, sota responsabilitat del titular del pla i garantint la integració d'aquestes actuacions amb el sistema autonòmic de protecció civil.

Degut a que Rellinars. és una població afectada per diversos riscos (Incendis forestals, vents, sismes i nevades), i d'acord amb la Llei 4/1997 de protecció civil de Catalunya, l'Ajuntament resta obligat a elaborar i implantar el Pla de protecció civil municipal, del qual aquest document n'és la base.

D'altra banda, el Document Únic de Protecció Civil Municipal, s'ha realitzat, a banda del Decret 155/2014, de 25 de novembre, pel qual s'aprova el contingut mínim per a l'elaboració i homologació dels plans de protecció civil municipal i s'estableix el procediment per a la seva tramitació conjunta, d'acord amb les disposicions legals, Plans d'emergència i normativa que es descriu a continuació:

A nivell municipal:

- Pla de prevenció i extinció d'incendis el 30/01/2020.
- PAM INFOCAT Rellinars homologat el 24/04/2014. Pendent de Revisió.
- ADF Vacarisses-Rellinars formada el 1986 pels municipis de Vacarisses i Rellinars.

A nivell autonòmic:

- Decret 161/1995, de 16 de maig, pel qual s'aprova el Pla de protecció civil de Catalunya (PROCICAT).
- Acord GOV/40/2020, de 3 de març, pel qual es revisa el Pla d'actuació del PROCICAT per pandèmies, que passa a denominar-se Pla d'actuació del PROCICAT per emergències associades a malalties transmissibles emergents amb potencial alt risc.
- Acord GOV/141/2014, de 21 d'octubre, pel qual s'aprova la revisió del Pla especial d'emergències per incendis forestals de Catalunya (INFOCAT).
- Acord GOV/138/2014, de 14 d'octubre, pel qual s'aprova la revisió del Pla especial d'emergències sísmiques a Catalunya (SISMICAT).
- Acord GOV/126/2014, de 23 de setembre, pel qual s'aprova la revisió del Pla especial d'emergències per nevades a Catalunya (NEUCAT).
- Acord GOV/115/2017, d'1 d'agost, pel qual s'aprova la revisió del Pla especial d'emergències per ventades a Catalunya (VENTCAT)

1.2 Dades generals del municipi

1.2.1 IDENTIFICACIÓ DEL MUNICIPI

NOM MUNICIPI	Rellinars
COMARCA	Vallès Occidental
PROVÍNCIA	Barcelona

	DISTRICTE / NUCLI / RELLINARS	DISTRICTE / NUCLI / LES CODINES	DISTRICTE / NUCLI / DISSEMINATS	Total
SUPERFÍCIE TOTAL	1,0 km ²	0,1 km ²	16,7 km ²	18 km ²
POBLACIÓ	747	34	29	810
PERCENTATGE DE POBLACIÓ	92%	4%	4%	100%
DENSITAT POBLACIÓ	747 hab/km ²	340 hab/km ²	1,74 hab/km ²	45 h/km ²

1.2.2 SITUACIÓ GEOGRÀFICA

	TELÈFON AJUNTAMENT	TELÈFON POLICIA LOCAL	UBICACIÓ
Sant Vicenç de Castellet	936 930 611		Nord
Mura	938 317 226	No disposa	Est
Castellbell i el Vilar	938 340 350	No disposa	Oest
Vacarisses	938 359 002		Sud

SUPERFÍCIE TOTAL	1.779 ha
SUPERFÍCIE URBANA	174 ha
SUPERFÍCIE FORESTAL	1.580 ha
SUPERFÍCIE AGRÍCOLA	25 ha

1.2.3 DADES DE POBLACIÓ

DADES DE POBLACIÓ	
POBLACIÓ TOTAL	810
POBLACIÓ ESTACIONAL MITJANA	810

1.2.4 INFRAESTRUCTURES I VIES DE COMUNICACIÓ

INFRAESTRUCTURES I VIES DE COMUNICACIÓ			
CARRETERA / AUTOPISTA	TITULARITAT	PUNTS QUILOMÈTRICS (FRONTERERS)	PONTS I TÚNELS
B-122	Generalitat de Catalunya	12 a 18	Pontó B-122 Ca l'Agut sobre el Torrent de Cellers Pontó de la B-122 Can Cotis Pontó de la B-122 vianants i llera
NOM CAMÍ	PRIMARI ¹ (>5 m)	SECUNDARI (entre 3 i 5 m)	ASFALTAT (SI / NO)
Racó-Casajoana			NO
Ginebral- Sallés			NO
Casajoana-Casot			NO
Esglesia-Les Cases			NO
Ctra. Terrassa- Les Boades			NO
Boades-Balma Roja			NO
Boades- Serrat Ginebres			NO
Boades-Saiola			NO
Ctra. Terrassa- Font Conill			NO
Enllaç Boades- Cases			NO
Esglesia-Morella		Sí	NO
Casajoana- La Boïga			NO
Camí Casajoana- Gibert		Sí	NO

¹ Segons el Pla INFOCAT:

Camins primaris: camins que tenen una amplada mínima de 5 m i que permeten el pas creuat de vehicles de tipus bomba rural pesada (BRP).

Camins secundaris: camins i pistes forestals entre 3 i 5 m d'amplada amb sobre-amples disposats cada 100-150 m que permeten el pas creuat de vehicles de tipus bomba rural pesada (BRP).

Camins terciaris: camins i pistes forestals que no permeten el pas creuat de camions tipus BRP i que tampoc no disposen de sobre-amples cada 100-150 metres.

Casajoana- Hostalets			NO
Peu Serres- terme Castell.			Sí
Peu Serres- Planet			Sí
Ctra. Terrassa- Església Ve			Sí
Planet/ Farinera		Sí	SI
Ctra. Terrassa- Ginebral			NO
Ginebral- Racó			NO
Ginebral- Morella			NO
Ctra. Terrassa- Sallés- Gin		Sí	NO
Ctra. Terrassa- Vendranes			SI
Ctra. Terrassa- Can Codol			Sí
Av. Vacarisses- Ctra. Terra			Sí
Km.14- Les Boades			NO
Camí Vendranes			NO
Camí Boades- Saiola			NO
Boades- Castelldebocs			NO
Ctra- L'Alzina			NO
Camí Can Codol			NO
Camí Les Serres			NO
LÍNIA DE FERROCARRIL	CARACTERÍSTIQUES	ESTACIONS	PONTS I TÚNELS (PUNT QUILOMÈTRIC)
Metro	-	-	-
RENFE	-	-	-
FGC	-	-	-

ESTACIÓ AERONÀUTICA	DADES DE CONTACTE	CARACTERÍSTIQUES
	No n'hi ha	
PORT MARÍTIM	DADES DE CONTACTE	CARACTERÍSTIQUES
	No n'hi ha	
MÈTODE DE TRANSPORT (AUTOBÚS)	DADES DE CONTACTE	CARACTERÍSTIQUES
Línia M12	TGO	Terrassa-Rellinars-Castellbell i el Vilar

1.2.5 SERVEIS BÀSICS

LÍNIA DE GASIFICACIÓ	COMPANYIA	CARACTERÍSTIQUES DEL TRANSPORT
No hi ha xarxa de gas		

LÍNIA ELÈCTRICA	TENSIÓ	COMPANYIA	AFFECTA LA MASSA FORESTAL? (S/N)
SET Sentmenat – SET Punto Sur (Vallirana)	380 kV	REE	S
SET Els Dolors (Manresa) – SET Can Figueres (Terrassa) (2 línies paral·leles)	110 kV	ENDESA.	S
Derivació línia SET Els Dolors (Manresa) / SET Can Figueres (Terrassa) - SET Monistrol de Montserrat	110 kV	ENDESA.	S
Matarranya – SET Can Figueres (Terrassa)	110 kV	ENDESA.	S
Línia Puig Ballesta – Els Tutors – El Peu de les Serres – Castellbell/El Vilar	MT	ENDESA.	S

LÍNIA ELÈCTRICA	TENSIÓ	COMPANYIA	AFFECTA LA MASSA FORESTAL? (S/N)
Línia El Peu de les Serres – Transformador C/ de les Margarides	MT	ENDESA.	S
Línia El Peu de les Serres - Vacarisses	MT	ENDESA.	S

TORRE DE TELECOMUNICACIONS	COMPANYIA	COORDENADES UTM	CARACTERÍSTIQUES
-	-	-	-

La companyia responsable de la xarxa d'aigua potable de Mina Pública d'Aigües de Terrassa és Mina Serveis d'Aigua.

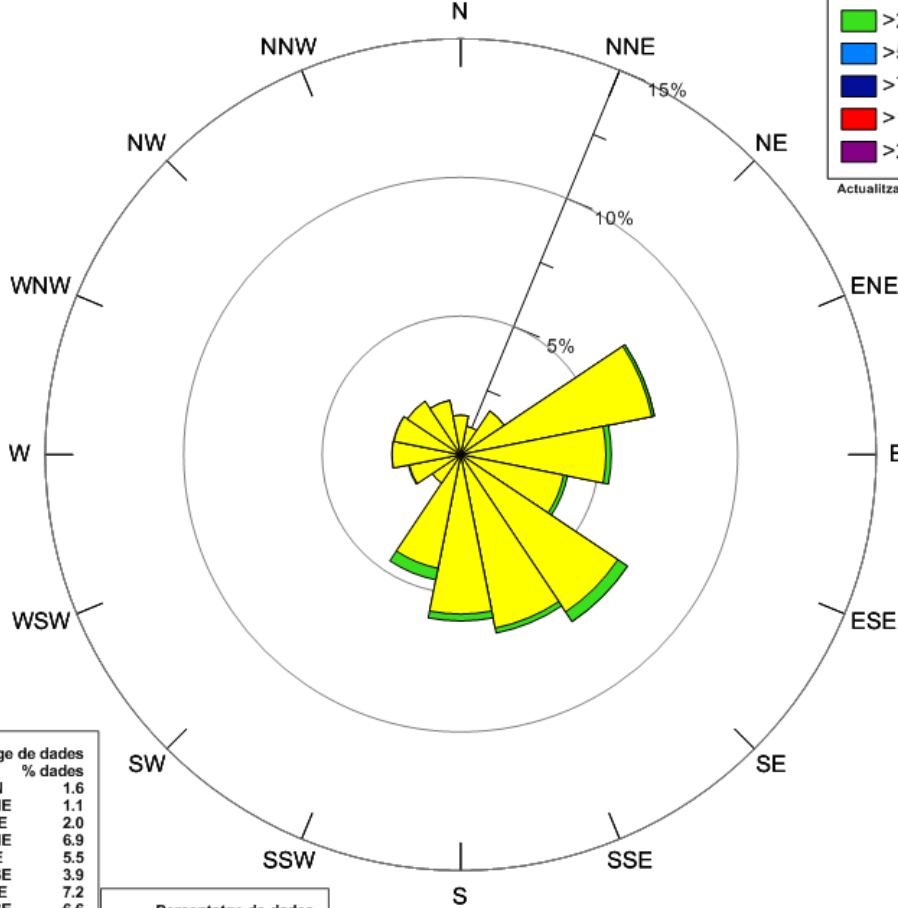
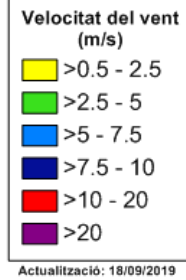
1.2.6 CLIMATOLOGIA

VALORS NORMALS MITJOS DE PRECIPITACIONS DARRERS 20 ANYS												
MES	GEN	FEB	MARÇ	ABR	MAIG	JUNY	JUL	AGO	SET	OCT	NOV	DES
L/m ²	26.8	31.2	58.2	73.5	68.4	35.3	27.1	47.1	43.6	67.8	85.3	23.8

VENTS DOMINANTS	Sud-Est
------------------------	---------

Rosa dels Vents de Rellinars (VU)

Anual
Període: 2010 - 2018
(9 anys, 100 % dies amb dades)
altura anemòmetre = 2 m



Percentatge de dades DV (°)	% dades
N	1.6
NNE	1.1
NE	2.0
ENE	6.9
E	5.5
ESE	3.9
SE	7.2
SSE	6.6
S	6.1
SSW	4.6
SW	1.2
WSW	1.9
W	2.6
WNW	2.6
NW	2.3
NNW	2.0

Percentatge de dades VV (m/s)	% dades
<=0.5 (calmes)	42.0
>0.5 - 2.5	56.2
>2.5 - 5.0	1.8
>5.0 - 7.5	0.0
>7.5 - 10.0	0.0
>10.0 - 20.0	0.0
>20	0.0

Calmes: 42 %
VV mitjana: 0.8 m/s
DV dominant: SE

ESTACIÓ 1	LOCALITZACIÓ	CARACTERÍSTIQUES	ENLLAÇ WEB
	Rellinars	Altitud: 421 m	meteo.cat

1.2.7 OROGRAFIA I HIDROLOGIA

ALTITUD MÀXIMA	758 (el Paller de Tot l'Any)			
ALTITUD MÀXIMA AMB POBLACIÓ / INFRAESTRUCTURES	400			
ALTITUD MÍNIMA	239			
ALTITUD MÍNIMA AMB POBLACIÓ / INFRAESTRUCTURES	245			

ALTITUD DEL NUCLI URBÀ	325
RIUS	-
RIERES	Riera de Rellinars
TORRENTS A DESTACAR	Torrent de la Font d'en Sala Torrent de l'Esbarzer Torrent de l'Alzina Torrent de Cellers
CANALS	-
LLACS	-
EMBASSAMENTS	-
PASSOS SOTERRANIS	-

1.3 Organització municipal de protecció civil

1.3.1 ESTRUCTURA, FUNCIONS I RESPONSABILITATS

L'organització municipal de protecció civil és el conjunt de persones encarregades de dur a terme la protecció civil del municipi, amb l'objectiu de fer front a les emergències que puguin sorgir dins del municipi per tal de salvar vides, protegir béns i el medi ambient.

L'estructura de l'organització municipal de protecció civil té com a punt més elevat de responsabilitat a l'alcalde, que és l'autoritat de protecció civil d'àmbit municipal i, com a base de l'organització, es troben les diferents comissions i comitès encarregats de dur a terme les accions per tal d'aplicar correctament el Pla de Protecció Civil Municipal.

En aquest apartat es tracta, doncs, de donar a conèixer les diferents figures dins de l'organització municipal de protecció civil tot explicant les seves funcions i responsabilitats.

Comissió municipal de protecció civil:

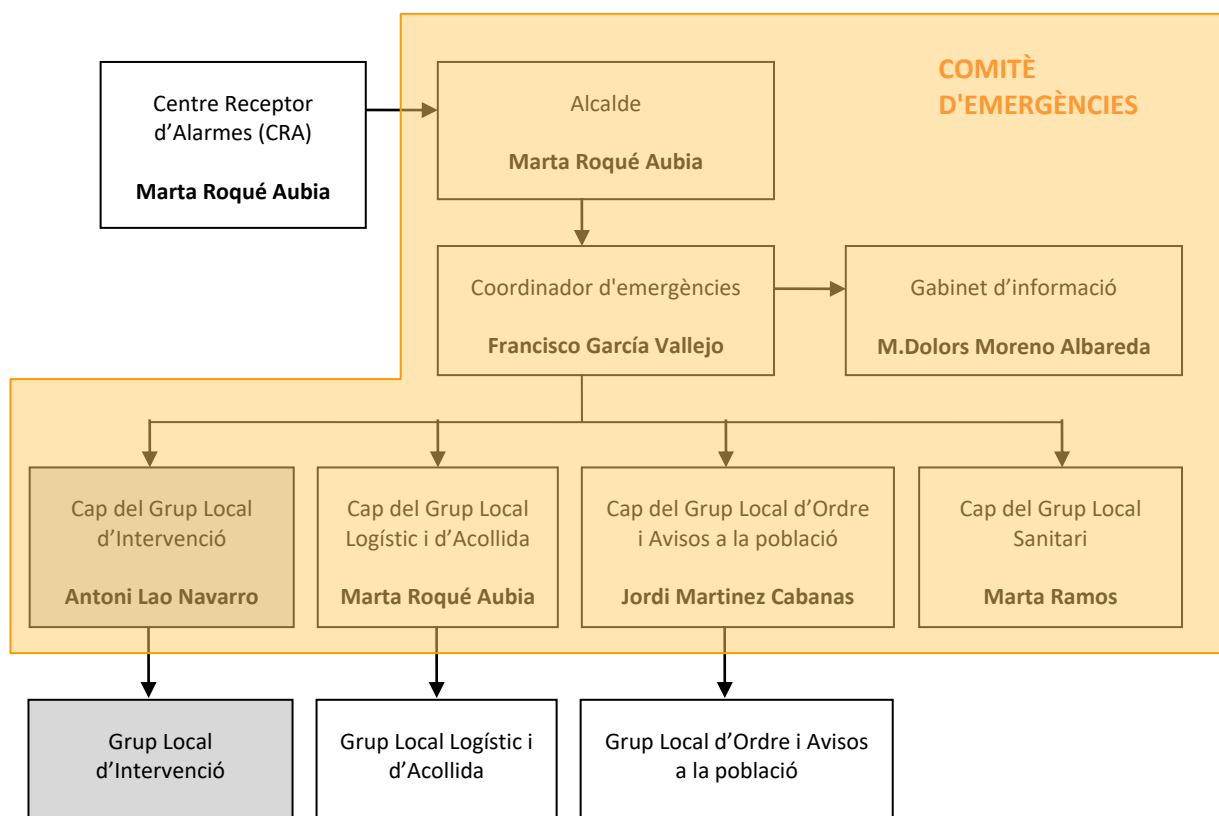
La Comissió Municipal de Protecció Civil és un òrgan que es crea pel Ple de l'ajuntament i està presidit per l'alcalde o alcaldessa. És l'òrgan que vetlla per la prevenció i la seguretat del municipi i és el marc de col·laboració, coordinació i presa d'acords entre els diversos serveis municipals i entre les diferents administracions amb incidència en el municipi en matèria d'anàlisi de risc, prevenció, planificació, intervenció, informació a la població i rehabilitació. Així doncs, es tracta d'un òrgan amb caràcter consultiu, deliberant i coordinador.

Composició:

COMISSIÓ MUNICIPAL DE PROTECCIÓ CIVIL
CÀRREC
Marta Roqué Aubia (Alcaldeessa – Regidora Serveis Socials, Immigració, Igualtat i Cooperació, Educació i Cultura, Gent Gran i Salt Pública - Cap del grup logístic i d'acollida – directora DUPROCIM)
Francisco García Vallejo (Segon tinent d'alcalde – Regidor d'Urbanisme, Obres Públiques, Manteniment de vies i Protecció Civil - Coordinador municipal de l'emergència)
Antoni Lao Navarro (Cap ADF Vacarisses-Rellinars secció Rellinars - Cap del grup local d'intervenció)
Jordi Martínez Cabanas (Regidor Turisme i medi natural - Cap del grup local d'avisos a la població)
Marta Ramos (Tècnica del SEM) - Cap del grup local sanitari)
M. Dolors Moreno Albareda (Assessora Alcaldia) - Cap del gabinet d'informació)

La composició de la Comissió municipal de Protecció Civil serà diferent en cada municipi, però en general integrada per representats de l'ajuntament i de les altres administracions que disposen de serveis afectes als plans municipals; per representants de les entitats col·laboradores en funcions de protecció civil i de l'associació de voluntaris i voluntàries, si n'hi ha; pels directors o directores dels plans d'autoprotecció de les empreses i dels centres del municipi que hi siguin convocats, i pel personal tècnic que es consideri necessari.

L'organigrama municipal en emergències segueix el següent patró:



*** Nota: Els grups ressaltats amb gris només es constitueixen en cas d'incendi forestal. L'Ajuntament disposa d'un llistat de persones voluntàries per cobrir el Grup local logístic i d'acollida i el Grup local d'ordre i avisos a la població, però per una qüestió de protecció de dades no volen que apareguin el seu noms.**

En resum, s'ha de realitzar una explicació de les funcions i responsabilitats del municipi i de les figures següents:

Centre Receptor d'Alarmes (CRA)

És el centre on es reben i des d'on es notifiquen els avisos d'emergència.

Comitè d'emergències:

- Alcalde
- Consell Assessor
- Gabinet d'informació municipal

Aquests òrgans es defineixen de la manera següent:

Alcalde

L'alcalde del municipi és l'autoritat de protecció civil d'àmbit municipal, i per tant el director del Pla municipal de protecció civil o responsable municipal de l'emergència. Pot delegar les funcions de direcció del Pla al/a la tinent/a d'alcalde (o a altres regidors/es, si en manquen).

L'alcalde és el responsable màxim de l'elaboració, la implantació i l'execució del Pla de protecció civil municipal.

Consell Assessor

El Consell Assessor té per funcions:

- Assessorar el director del pla, l'alcalde.
- Analitzar i valorar la situació, aportant-hi tota la informació i trametent les instruccions de l'alcalde als seus respectius col·laboradors.
- Altres funcions específiques per a cada risc concret.

El Consell Assessor es compon de:

- El / La cap del Grup Local d'Ordre i Avisos a la Població
- El / La cap del Grup Local Sanitari
- El / La cap del Grup Local Logístic i d'Acollida
- El / La cap del Grup Local Específic pel Risc corresponent en cada cas
- El / La coordinador municipal de l'emergència
- Altres en funció del risc a criteri del director del Pla, en general tots els regidors i/o tècnics implicats en la resolució de l'emergència

Grup Local d'Ordre i Avisos a la Població

Les funcions d'avisos són:

- Avisar a la població afectada que estigui en les zones de risc de l'emergència i especialment als elements vulnerables.
- Transmetre la informació de les mesures a adoptar per part de la població.

Les funcions d'ordre són:

- Coordinar i executar les tasques d'allunyament, evacuació o confinament de la població i dels elements vulnerables.
- Garantir la seguretat ciutadana a la zona de risc.
- Controlar els accessos a la zona de risc.
- Realitzar la vigilància viària a la zona d'emergència, efectuant el control del trànsit d'accés dels components dels grups d'emergència.
- Guiar els actuants cap al Centre de Comandament Avançat (CCA) i a l'Àrea sanitària.

Grup Local d'Intervenció

Les seves funcions són:

- Assessorar tècnicament als diferents cossos d'emergència sobre l'actuació en front de l'emergència.

- Donar recolzament a les tasques necessàries per a prevenir i controlar les emergències.
- Donar recolzament a les tasques de rescat i salvament de persones i béns.
- Informar el coordinador del CCA i atendre les seves instruccions.

Grup Local Sanitari

Les seves funcions són:

- Informar-se de la situació sanitària en l'àrea d'emergència.
- Prestar assistència sanitària in situ.
- Conèixer l'estat i la ubicació dels afectats.
- Cobrir les necessitats farmacèutiques.
- Prestar atenció psicològica als afectats i familiars.
- Realitzar les tasques de salut pública.

Grup Local Logístic i d'Acollida

Les seves funcions són:

- Proporcionar i gestionar els serveis bàsics municipals.
- Preparar els centres d'acollida i gestionar-los per tal que es pugui acollir a la població.
- Donar allotjament, proveïment d'aliments, control i serveis socials a les persones afectades.
- Subministrar tots els materials o combustibles que es necessitin.
- Rebre el voluntariat.

Coordinador municipal de l'emergència

És la figura que fa de vincle entre l'alcalde i els diferents grups d'emergència, essent el màxim responsable del Consell Assessor. És el responsable de comunicar-se amb els diferents grups d'emergència municipal i de controlar que tot es fa segons el previst, a més de suplir a l'alcalde en cas que fos necessari, amb una disponibilitat de 24 hores al dia.

Les seves funcions són:

- Coordinar l'emergència.
- Comunicar amb tots els grups d'emergència municipal.
- Rebre comunicacions del CRA.
- Assessorar l'alcalde.
- Controlar la situació i evolució de l'emergència i supervisar les accions dels diferents grups d'emergència.

Representant municipal al PROCICAT

És el responsable de traslladar-se al CECAT, en cas que aquest ho requereixi, per tal de donar informació a Protecció Civil, d'una forma directa i conjunta, de tot el que pugui ser necessari per a la resolució de l'emergència.

Gabinet d'Informació Municipal

El Gabinet d'Informació Municipal és l'òrgan responsable de donar la informació en el moment de l'emergència.

Les seves funcions són:

- Aplegar informació sobre l'emergència
- Transmetre (o difondre) la informació generada dins el Comitè d'Emergències a la població en general i a les persones directament o indirectament afectades

ORGANITZACIÓ MUNICIPAL DE PROTECCIÓ CIVIL		
CÀRREC OPERATIU	CÀRREC HABITUAL	NÚMERO DE FITXA D'ACTUACIÓ
Centre Receptor d'Alarmes	Alcaldesa	1
Alcalde	Alcaldesa	2
Coordinador municipal de l'emergència	Segon tinent d'alcalde	3
Cap del Grup local d'ordre i avisos a la població	Regidor Turisme i medi natural	4
Cap del Grup local logístic i d'acollida	Alcaldesa	5
Cap del Grup local sanitari	Tècnica del SEM	6
Cap del Gabinet d'informació	Assessora Alcaldia	7
Cap del Grup local d'intervenció	Cap ADF Vacarisses-Rellinars secció Rellinars	8
Representant municipal al CECAT	Secretària	9

1.3.2 CENTRES DE COORDINACIÓ

1.3.2.1 Centre de recepció d'alarmes (CRA)

Lloc	Ajuntament Rellinars
Adreça	Plaça Ajuntament, s/n.
Telèfon	938 345 000
Correu electrònic	rellinars@rellinars.cat
Altres comunicacions	695370606 (Aj. Rellinars)
Protocols, fitxes d'actuació, etc.	Fitxa d'actuació núm. 1 Directori telefònic

El CRA és un centre que ha d'estar operatiu 24 hores al dia, 365 dies a l'any. En cas que no sigui possible, aquestes funcions seran dutes a terme per l'alcalde o persona en qui delegui.

Funcions

- Notificar qualsevol alarma al **112** i al **CECAT**.
- Rebre la notificació de l'alarma i trametre-la.
- Valorar, segons el protocols establerts, la importància de l'alarma.
- Posar en marxa el avisos d'activació del Pla de protecció civil municipal.
- Informar-se, en els primers moments, de la marxa de l'emergència.
- Establir contacte amb el coordinador municipal de l'emergència o l'alcalde.

1.1.1.1. Centre de Coordinació Operativa Local (CECOPAL)

Lloc	Ajuntament Rellinars
Adreça	Plaça Ajuntament, s/n.
Telèfon	938 345 000
Correu electrònic	rellinars@rellinars.cat
Recursos	
Altres comunicacions	662546368 630781271 (ADF Vacarisses – Rellinars)

Funcions

- És el centre de coordinació municipal, que realitza les accions determinades pel director del Pla. Des d'aquí es dirigeix i es coordinen les actuacions dels diversos serveis relacionats amb el Pla.
- Mantenir contacte directe i continu amb el **Centre de Coordinació Operativa de Catalunya**.
- Notificar als grups operatius i al **CECAT** l'activació i la desactivació del Pla de protecció civil municipal.

- Facilitar, si escau, la informació a la població del municipi, amb els mitjans oportuns, segons les circumstàncies del risc i l'evolució de la situació de l'emergència.
- Mobilitzar i assegurar la transmissió de la informació i les ordres als grups operatius municipals decidides per la direcció del Pla, així com activar els mitjans i recursos municipals necessaris.
- Canalitzar l'ordre de l'autoritat de protecció civil municipal de prestació de serveis personals i la requisita, la intervenció o l'ocupació temporal i transitòria dels béns necessaris per afrontar les situacions d'emergència.
- Donar suport als mitjans d'emergències, de seguretat i als serveis especialitzats aliens que intervinguin en el municipi sota l'estructura del Pla activat.

1.4 Programa i procediment d'implantació, simulacres, manteniment, revisió i actualització

1.4.1 PROGRAMA DE LA IMPLANTACIÓ DEL PLA

IMPLANTACIÓ DEL PLA			
DATA	TIPUS	RISC/OS	ADREÇAT A
Semestral	Reunió formativa i de coordinació amb els diferents actuants amb cas d'emergència	Riscos territorials Risc per nevades Risc per incendis Risc per sismes Risc per ventades	Organigrama municipal de l'emergència - grups actuants
Semestral	Campanya informativa: publicació d'una nota informativa al butlletí digital .	Tots els riscos considerats al municipi	A la població en general
Anual (finals tardor)	Campanya informativa: publicació d'una nota informativa al butlletí digital de tardor i hivern recordant les recomanacions i normatives.	Risc per nevades	A la població en general
Anual (inici estiu)	Campanya informativa: publicació d'una nota informativa al butlletí digital de primavera i estiu recordant les recomanacions i normatives.	Risc per incendis forestals	A la població en general
Anual (inici estiu)	Campanya informativa: publicació d'una nota informativa al butlletí digital de primavera i estiu recordant les recomanacions i normatives.	Risc per onades de calor	A la població en general

1.4.2 MANTENIMENT DEL PLA

MANTENIMENT DEL PLA	
Data d'homologació:	---
Data d'homologació de l'última revisió:	---
Data de l'última actualització:	Cada any
Data de la propera revisió:	4 anys després de la data d'homologació

1.4.3 PROGRAMA D'EXERCICIS I SIMULACRES

Cada vegada que es realitzi un exercici o simulacre s'emplenarà la següent fitxa:

PROGRAMA D'EXERCICIS I SIMULACRES			
EXERCICI Nº:	1		
DATA	Durant els 6 primers mesos després de l'homologació	HORA	
ESCENARI			
Evolució d'un brot en una residència de gent gran amb una defunció confirmada			
ZONA INVOLUCRADA			
Establiment afectat i llocs de residència dels possibles contactes			
CARACTERÍSTIQUES			
Simulacre de despatx			
VERIFICACIÓ I COMUNICACIÓ D'EXERCICI A ORGANISME OFICIAL COMPETENT:			
CECAT, Salut, etc			
AVALUACIÓ			
--			

PROGRAMA D'EXERCICIS I SIMULACRES			
EXERCICI Nº:	2		
DATA	Primavera 1er any	HORA	
ESCENARI			
Incendi forestal			
ZONA INVOLUCRADA			
Entorn de les superfícies forestals que cremen			
CARACTERÍSTIQUES			
Simulacre de despatx			
VERIFICACIÓ I COMUNICACIÓ D'EXERCICI A ORGANISME OFICIAL COMPETENT:			
CECAT, Bombers, ADF, etc.			
AVALUACIÓ			

PROGRAMA D'EXERCICIS I SIMULACRES			
EXERCICI Nº:	3		
DATA	Tardor 1er any	HORA	
ESCENARI			
Previsió d'un episodi de fortes nevades			
ZONA INVOLUCRADA			
Conjunt del municipi			
CARACTERÍSTIQUES			
Simulacre de despatx			
VERIFICACIÓ I COMUNICACIÓ D'EXERCICI A ORGANISME OFICIAL COMPETENT:			
CECAT, Bombers, etc.			
AVALUACIÓ			

PROGRAMA D'EXERCICIS I SIMULACRES			
EXERCICI Nº:	4		
DATA	1er semestre, 2on any	HORA	
ESCENARI			
Previsió d'episodi de fortes ventades			
ZONA INVOLUCRADA			
Conjunt del municipi			
CARACTERÍSTIQUES			
Simulacre de despatx			
VERIFICACIÓ I COMUNICACIÓ D'EXERCICI A ORGANISME OFICIAL COMPETENT:			
CECAT, Bombers, etc.			
AVALUACIÓ			

PROGRAMA D'EXERCICIS I SIMULACRES			
EXERCICI Nº:	5		
DATA	2on semestre, 2on any	HORA	
ESCENARI			
S'ha produït un sisme amb danys materials i probables danys personals			
ZONA INVOLUCRADA			
Conjunt del municipi			
CARACTERÍSTIQUES			
Simulacre de despatx			
VERIFICACIÓ I COMUNICACIÓ D'EXERCICI A ORGANISME OFICIAL COMPETENT:			
CECAT, Salut, Bombers, etc.			
AVALUACIÓ			

1.5 Bases per al pla de recuperació previst a l'article 31 de la Llei 4/1997

1. Recopilació de les fonts d'informació dels danys produïts:

- Tècnics municipals
- Brigada d'obres
- Agents de la Policia Municipal, els Mossos d'Esquadra, la Guàrdia Civil
- Bombers
- Servei d'enllumenat, de clavegueram... del municipi
- Companyies de l'aigua, del gas, d'electricitat i de telèfons
- Serveis de transports: ferrocarrils, transport urbà, empreses d'autocars, empreses de transports...
- Carreteres
- Indústries, comerços... del municipi
- Particulars
- Serveis sanitaris
- Altres que el municipi consideri oportú

2. Recopilació de les dades dels danys que s'han produït:

- Localització dels danys: cal indicar el lloc concret (fins i tot amb cartografia).
- Descripció de:
 - Els elements afectats (cal indicar el tipus d'element i una descripció).
 - Els tipus dels danys que s'han produït.
 - Causes que han produït els danys.

3. Valoració econòmica dels danys (despeses que s'han generat durant l'emergència i cost per recuperar la normalitat).

És responsabilitat de l'Ajuntament l'adopció immediata de les mesures següents:

- Notificació a les companyies de gas, d'electricitat, de telèfons, de llum, carreteres, mitjans de transport de les avaries, talls de subministrament, dels danys que s'han produït
- Acollida de la població
- Proveïment de recursos a la població
- Desenrunament i neteja

- Recerca de mitjans i recursos
- Control d'aquífers

Proposta de reconstrucció o reparació dels danys:

- Descripció de les obres, reparacions... a realitzar per recuperar o reparar els danys (la proposta es pot realitzar per evitar la repetició dels danys)
- Valoració econòmica (cost per recuperar la normalitat)
- Designació de responsables
- Definició de terminis

Cal saber si la zona s'ha declarat o no zona d'actuació especial (o catastròfica). En aquest cas les ajudes vindran de l'Estat, el qual aprova un Reial decret llei (primer l'aprova el Consell de Ministres i posteriorment el validen les Corts), per establir de forma concreta i per a cada catàstrofe totes les mesures, actuacions i procediments a seguir. S'hi estableixen, també, les previsions de finançament mitjançant el crèdit extraordinari.

Al marge de les subvencions que dona l'Estat, pot haver-hi ajudes de les comunitats autònomes, la Unió Europea, les diputacions... En aquest cas, cal tenir en compte que aquestes ajudes són incompatibles amb les que pugui donar l'Estat.

Cal destacar que queden excloses les ajudes de les diferents administracions als danys produïts en béns assegurats, ja que existeix el Consorci de Compensació d'Assegurances, entitat autònoma de caràcter públic que actua com a reasseguradora de les companyies privades en cas que es produeixin catàstrofes.

2 Document 2. Anàlisi del risc

2.1 Risc territorial

RISC TERRITORIAL		
	DESCRIPCIÓ	AVALUACIÓ
Emergències per malalties transmissibles emergents amb potencial alt risc:	<p>Les emergències per malalties emergents, tot i que depèn del grau d'evolució en el qual es trobi la dispersió de l'agent causant de la mateixa, plantegen greus problemes:</p> <ul style="list-style-type: none"> • Elevada demanda de mitjans sanitaris • Mortalitat • Molta alarma social. <p>Paral·lelament, poden arribar a limitar el funcionament dels serveis públics i les activitats econòmiques i empresarials.</p>	<p>El municipi pot estar afectat per malalties transmissibles emergents amb potencial alt risc.</p>
Emergències per onades de calor	<p>Risc quan se supera el percentil 98 de la temperatura màxima diària del període d'estiu. Aquesta temperatura pel municipi de Rellinars és de 36,9 °C</p> <p>(Veure quina és aquesta temperatura al municipi: http://static-m.meteo.cat/wordpressweb/wp-content/uploads/2014/11/26141925/TaulaSMR-Calor.pdf).</p> <p>Les conseqüències per la salut són diferents si la temperatura extrema és puntual d'un dia o es manté persistent.</p>	<p>El municipi pot patir emergències per onades de calor.</p>
Emergències per onades de fred	<p>Risc quan se supera el percentil 2% de les temperatures mínimes diàries més baixes de la sèrie estudiada (en aquest cas, el període de desembre a març dels últims 10 anys). Aquesta temperatura pel municipi de Rellinars és de -3,9 °C</p> <p>(Veure quina és aquesta temperatura al municipi: https://static-m.meteo.cat/wordpressweb/wp-content/uploads/2021/03/05080428/percentils_2011_2020.pdf)</p> <p>Les conseqüències per la salut són diferents si la temperatura extrema és puntual d'un dia o es manté persistent.</p>	<p>El municipi pot patir emergències per onades de fred.</p>
Emergències per concentració de persones	<p>Celebracions en llocs on es preveu que hi assisteixi molta gent i es puguin produir emergències per aglomeració de persones, com ara espectacles culturals, esdeveniments esportius i musicals, festes populars o manifestacions (aquests actes es troben al punt RT03 del document 3).</p>	<p>No hi ha activitats al municipi incloses en el Decret 30/2015 de 3 de març pel qual s'aprova el catàleg d'activitats i centres obligats a adoptar mesures d'autoprotecció i es fixa el contingut d'aquestes mesures.</p>

2.2 Riscos especials

RISCOS ESPECIALS		
	DESCRIPCIÓ	AVALUACIÓ
Risc d'incendi forestal (INFOCAT):	D'acord amb el Pla INFOCAT i el Mapa de Protecció Civil de Catalunya, el nivell de perill del Municipi és ALT i el nivell de vulnerabilitat és ALTA.	D'acord amb el Pla INFOCAT, l'elaboració del PAM per incendis forestals és OBLIGAT al municipi.
Risc per nevades (NEUCAT):	El Municipi es troba entre els 300m i els 600m. Segons aquesta altitud, el llindar de situació meteorològica de perill (SMP) de nivell 1 correspon a l'acumulació d'un gruix > 2 cm en 24h. El llindar de situació meteorològica de perill (SMP) de nivell 2 correspon a l'acumulació d'un gruix > 15 cm en 24h.	Segons el Pla NEUCAT, el Municipi està OBLIGAT a elaborar el PAM per nevades.
Risc sísmic (SISMICAT):	Segons l'escala d'intensitat macro-sísmica MSK (intensitat màxima percebuda per a un període de retorn de 500 anys) el municipi pot patir un sisme de nivell VI, que significa que el sisme el perceben la majoria de les persones, tant dintre com fora dels edificis. Moltes persones surten al carrer esporuguides. Algunes persones arriben a perdre l'equilibri. Els animals domèstics fugen dels estables. En alguna ocasió, la vaixel·la i la cristalleria es trenquen, els llibres cauen dels prestatges, els quadres es mouen i els objectes inestables es tomben. Els mobles pesats poden arribar a moure's. Es produeixen danys moderats (classe 2) en algunes construccions del tipus A. Es produeixen danys lleugers (classe 1) en algunes construccions del tipus B i en moltes del tipus A.	Segons el Pla SISMICAT el municipi està RECOMANAT a elaborar el PAM per sismes.
Risc per ventades (VENCAT)	Quan hi ha risc de forts vents. Es preveu una situació meteorològica de perill (SMP) de nivell 1 quan hi hagin ratxes de vent superiors a 25 m/s, és a dir, superiors a 90 km/h. Es preveu una SMP de nivell 2 quan hi hagin ratxes de vent superiors a 35 m/s, és a dir, superiors a 126 km/h. (Annex II PROCICAT).	Segons el pla especial d'emergències per risc de vent a Catalunya (VENCAT), Rellinars està OBLIGAT a desenvolupar el pla d'actuació municipal (PAM) per risc de vent, ja que compleix amb el llindar de vent establert, és a dir, supera la ratxa màxima de 20 m/s més de 10 dies a l'any, en concret, supera la ratxa màxima 23 dies l'any.

2.3 Riscos específics

No es contempla cap risc específic que compleixi les característiques

4 Document 4. Procediments operatius per risc

4.1 Procediment operatiu

4.1.1 Criteris d'activació. Nivells

» **PRE-ALERTA:**

La pre-alerta es produeix, en general quan:

- És previsible un fenomen que pot produir situacions de risc per la població a mig termini.
- També es pot produir en maniobres en determinades instal·lacions (per exemple les derivades de control de preses que generen cabals propers a produir inundacions).

La pre-alerta no implica l'activació del Pla.

» **ALERTA:**

El Pla s'activa en ***fase d'alerta***, en general quan:

- * S'informa de l'activació d'un Pla Especial de la Generalitat en fase d'alerta per afectació a la zona on es troba el municipi.
- * Quan hi ha paràmetres objectius que fan preveure una situació d'emergència important a la població a curt termini.
- * Davant d'emergències per riscos naturals que no afectin ni puguin afectar a persones, béns i vies de comunicació.
- * En emergències en determinades instal·lacions o infraestructures que no puguin produir danys a l'exterior però que puguin produir alarma en la població.

» **EMERGÈNCIA:**

El Pla s'activa en ***fase d'emergència***, en general davant de les situacions següents:

- * S'informa de l'activació en fase d'emergència d'un Pla Especial de la Generalitat en fase d'emergència per afectació a la zona on es troba el municipi.
- * Davant d'emergències que puguin comportar, per la seva evolució, un greu risc per al municipi o danys a la població.

A l'annex 1 es detallen criteris concrets per riscos concrets.

4.1.2 Tasques preventives i operatives associades a cadascun dels nivells

TASQUES PREVENTIVES I OPERATIVES ASSOCIADES AL RISC BÀSIC / TERRITORIAL	
FASE	TASQUES
PREALERTA	<ul style="list-style-type: none"> ➤ Seguiment de la situació: <ul style="list-style-type: none"> ▪ Comunicats del CECAT ▪ Informació meteorològica: http://www.meteo.cat/prediccio/ ▪ Estat de la xarxa viària: http://www.gencat.cat/transit/marcit_n.htm ▪ Responsable de l'activitat (en cas de risc per concentració de persones). ➤ Connectar i tenir a mà l'emissora de la Xarxa Rescat. ➤ Un seguiment de la situació de tipus intern i per tant no sempre es contempla la informació a la població. ➤ Una transmissió de la informació sobre qualsevol anomalia detectada que pugui ser significativa. Concretament, s'informa als membre del comitè Municipal de l'Emergència, als centres de coordinació i als grups locals actuant, si s'escau, d'acord amb els procediments establerts. ➤ Una possible convocatòria del consell assessor municipal, si es considera necessari.
ALERTA EMERGÈNCIA 1 EMERGÈNCIA 2	<ul style="list-style-type: none"> ➤ Activar el Pla bàsic municipal i comunicar-ho al CECAT. ➤ Trucar al 112 si es necessita ajuda externa (bombers, mossos d'esquadra o SEM). ➤ Constituir el Comitè d'emergències municipal (veure ordre de trucades a la fitxa del CRA) i habilitar el CECOPAL. Activar els grups locals d'actuació que s'escaigui. ➤ Connectar i tenir a mà l'emissora de la Xarxa Rescat. ➤ Fer seguiment de la situació (fonts del punt anterior) i mantenir comunicació amb el CECAT. ➤ Avís als elements vulnerables i demanar si tenen necessitats especials. ➤ Controlar el trànsit i l'accés a les zones afectades per l'emergència. ➤ Obrir i habilitar els centres d'acollida i fer l'acolliment de la població afectada, si escau. ➤ Col·laborar en les evacuacions, si escau. ➤ Habilitar punts d'informació a la població. ➤ Registre i organització dels voluntaris ocasionals. ➤ Comunicar canvis de fase d'activació del Pla bàsic d'emergències municipal al CECAT i als integrants del Comitè d'emergències municipal.

TASQUES PREVENTIVES I OPERATIVES ASSOCIADES AL RISC D'INCENDI FORESTAL	
PREALERTA	<ul style="list-style-type: none"> ➤ Seguiment de la informació: <ul style="list-style-type: none"> ▪ Comunicats del CECAT ▪ Perill d'incendi forestal: http://www.gencat.cat/medinatural/incendis/mapaperill/ ▪ Informació meteorològica: http://www.meteo.cat/prediccio/ ▪ Estat de la xarxa viària: http://cit.transit.gencat.cat ➤ Connectar i tenir a mà l'emissora de la Xarxa Rescat. ➤ Vigilància de les següents zones d'especial risc: <ul style="list-style-type: none"> ▪ Habitatges aïllats: <ul style="list-style-type: none"> ▪ Cal Manel ▪ Cal Rotllat ▪ Casajoana ▪ El Gilbert de Dalt ▪ Els Cellers ▪ Les Ferreres ▪ Secor El Pedregal ▪ Sector Església Vella ▪ La Fàbrica ▪ L'Església Parroquial de Sant Pere i Sant Fermí ▪ Àrees de lleure: <ul style="list-style-type: none"> ▪ Les Fonts ▪ Parc Natural de Sant Llorenç del Munt i de l'Obac ▪ Vials o itineraris pedestres i/o en bicicleta: <ul style="list-style-type: none"> ▪ Ruta de la Pedra Seca ▪ Sender GR-5
ALERTA EMERGÈNCIA 1 EMERGÈNCIA 2	<ul style="list-style-type: none"> ➤ Activar el Pla d'actuació municipal per incendis forestals i comunicar-ho al CECAT. ➤ Trucar al 112 si es detecta un incendi. ➤ Constituir el Comitè d'emergències municipal (veure ordre de trucades a la fitxa del CRA) i habilitar el CECOPAL. Activar els grups locals d'actuació. ➤ Connectar i tenir a mà l'emissora de la Xarxa Rescat. ➤ Fer seguiment de la situació (fonts del punt anterior) i mantenir comunicació amb el CECAT. ➤ Controlar el trànsit i l'accés a les zones afectades per l'incendi. ➤ Avis als elements vulnerables, transmetre la mesura d'autoprotecció que estableixi bombers i demanar si tenen necessitats especials. ➤ Obrir i habilitar els centres d'acollida i fer l'acolliment de la població afectada, si escau. ➤ Col·laborar en les evacuacions, si escau. ➤ Habilitar punts d'informació a la població. ➤ Preparar l'avituallament dels grups locals que treballin en l'incendi. ➤ Registre i organització dels voluntaris ocasionals ➤ Comunicar canvis de fase d'activació del Pla d'actuació municipal al CECAT i als integrants del Comitè d'emergències municipal. ➤ Avisar i mantenir informada la població de la situació de risc per incendi forestal, donant a conèixer les mesures d'autoprotecció a prendre que estableixi bombers i els centres d'acollida previstos, i demanar si tenen necessitats especials. ➤ Fer el seguiment especial d'aquella població que pugui considerar-se més vulnerable (gent gran, gent amb necessitats mèdiques, etc...). En cas de persones que necessitin tractaments diaris importants (diàlisi, quimioteràpia, etc...), fer-los anar a l'hospital on són tractats. ➤ Preveure, i en cas de necessitat habilitar, zones d'aparcament provisional per vehicles que no puguin circular, en cas que alguna via de circulació pugui quedar tallada.

TASQUES PREVENTIVES I OPERATIVES ASSOCIADES AL RISC PER VENTADES	
PREALERTA	<ul style="list-style-type: none"> ➤ Seguiment de la informació: <ul style="list-style-type: none"> ▪ Comunicats del CECAT ▪ Perill d'incendi forestal: http://www.gencat.cat/medinatural/incendis/mapaperill/ ▪ Informació meteorològica: http://www.meteo.cat/prediccio/ ▪ Estat de la xarxa viària: http://cit.transit.gencat.cat ➤ Connectar i tenir a mà l'emissora de la Xarxa Rescat. ➤ Vigilància de les següents zones d'especial risc: <ul style="list-style-type: none"> ▪ ECEIP Rellinars / Escola bressol ▪ Pista poliesportiva ▪ Àrea de lleure Les Fonts
ALERTA EMERGÈNCIA 1 EMERGÈNCIA 2	<ul style="list-style-type: none"> ➤ Activar el Pla d'actuació municipal per ventades i comunicar-ho al CECAT. ➤ Trucar al 112 si es necessita ajuda externa (bombers, mossos d'esquadra o SEM). ➤ Constituir el Comitè d'emergències municipal (veure ordre de trucades a la fitxa del CRA) i habilitar el CECOPAL. Activar els grups locals d'actuació. ➤ Connectar i tenir a mà l'emissora de la Xarxa Rescat. ➤ Fer seguiment de la situació (fonts del punt anterior) i mantenir comunicació amb el CECAT. ➤ Tancar els següents espais públics: <ul style="list-style-type: none"> ▪ Pista Poliesportiva ▪ Suspendre esdeveniments i activitats esportives i recreatives a l'aire lliure que puguin tenir risc per tempestes elèctriques o caiguda de branques o arbres. ▪ Fer vigilància i neteja de la xarxa viària local i passos de vianants (arbres trencats, mobiliari urbà, runes, etc.). ➤ Controlar el trànsit i l'accés a les zones afectades per ventades. ➤ Controlar la carretera B-122, per determinar possibles talls per caiguda d'arbres. ➤ Avis als elements vulnerables, transmetre la mesura d'autoprotecció que estableixi bombers i demanar si tenen necessitats especials. ➤ Obrir i habilitar els centres d'acollida i fer l'acolliment de la població afectada, si escau. ➤ Col·laborar en les evacuacions, si escau. ➤ Habilitar punts d'informació a la població. ➤ Preparar l'avituallament dels grups locals que treballin en la retirada d'objectes caiguts ➤ Registre i organització dels voluntaris ocasionals ➤ Comunicar canvis de fase d'activació del Pla d'actuació municipal al CECAT i als integrants del Comitè d'emergències municipal. ➤ Avisar i mantenir informada la població de la situació de risc per ventades, donant a conèixer les mesures d'autoprotecció a prendre, i demanar si tenen necessitats especials. ➤ Fer el seguiment especial d'aquella població que pugui considerar-se més vulnerable (gent gran, gent amb necessitats mèdiques, etc...). En cas de persones que necessitin tractaments diaris importants (diàlisi, quimioteràpia, etc...), fer-los anar a l'hospital on són tractats.

	<ul style="list-style-type: none"> ➤ Preveure, i en cas de necessitat habilitar, zones d'aparcament provisional per vehicles que no puguin circular, en cas que alguna via de circulació pugui quedar tallada per caiguda d'objectes
--	---

TASQUES PREVENTIVES I OPERATIVES ASSOCIADES AL RISC DE NEVADES	
PREALERTA	<ul style="list-style-type: none"> ➤ Seguiment de la informació: <ul style="list-style-type: none"> ▪ Comunicats del CECAT ▪ Informació meteorològica: http://www.meteo.cat/prediccio/ ▪ Estat de la xarxa viària: http://cit.transit.gencat.cat ➤ Connectar i tenir a mà l'emissora de la Xarxa Rescat. ➤ Fer seguiment de la situació nivometeorològica als punts següents: <ul style="list-style-type: none"> ▪ Habitatges aïllats: <ul style="list-style-type: none"> ▪ Cal Manel ▪ Cal Rotllat ▪ Casajoana ▪ El Gilbert de Dalt ▪ Els Cellers ▪ Les Ferreres ▪ Les Boades ▪ Secor El Pedregam ▪ Sector Església Vella ➤ Comprovar la disponibilitat de fundents als magatzems: <ul style="list-style-type: none"> ▪ Magatzem brigada municipal: Avinguda del Solei, 3 ➤ Comprar més fundents, si és necessari, a: <ul style="list-style-type: none"> ▪ Excavaciones Caceres S.L (Castellbell i el Vilar). ➤ Distribuir fundents als següent punts i rutes: <ul style="list-style-type: none"> ▪ <u>Punts de distribució de fundents:</u> <ul style="list-style-type: none"> ▪ Ajuntament / Magatzem carrer Sant Josep ▪ <u>Rutes de distribució de fundents:</u> <ul style="list-style-type: none"> ▪ Des de magatzem brigada: Planet, Solei, Molí ▪ Des d'Ajuntament o magatzem c/St. Josep: resta del municipi ➤ Posar fundents a disposició de la població en els següents punts: <ul style="list-style-type: none"> ▪ Ajuntament / Magatzem carrer Sant Josep ➤ Senyalitzar els següents punts conflictius per risc de glaçades: <ul style="list-style-type: none"> ▪ Via de circulació principal B-122 ▪ Carrers amb fort pendent al nucli urbà ▪ Llocs obacs ▪ Entrades urbanitzacions ➤ Habilitar zones d'aparcaments de vehicles a: <ul style="list-style-type: none"> ▪ ➤ Revisar l'estat dels grups electrògens disponibles a: <ul style="list-style-type: none"> ▪ Pista Poliesportiva (Av. Solei, 3)
ALERTA EMERGÈNCIA 1 EMERGÈNCIA 2	<ul style="list-style-type: none"> ➤ Activar el Pla d'actuació municipal per nevades i comunicar-ho al CECAT. ➤ Trucar al 112 si es necessita ajuda externa (bombers, mossos d'esquadra o SEM). ➤ Constituir el Comitè d'emergències municipal (veure ordre de trucades a la fitxa del CRA) i habilitar el CECOPAL. Activar els grups locals d'actuació. ➤ Connectar i tenir a mà l'emissora de la Xarxa Rescat. ➤ Fer seguiment de la situació (fonts del punt anterior), vigilància dels gruixos de neu i mantenir comunicació amb el CECAT. ➤ Neteja, i distribució de fundents si escau, als següents punts i rutes: <ul style="list-style-type: none"> ▪ <u>Punts a netejar la neu:</u> <ul style="list-style-type: none"> ▪ Accessos als equipaments municipals, especialment al consultori mèdic local ▪ Voreres del nucli del municipi

	<ul style="list-style-type: none"> ▪ <u>Rutes de neteja:</u> <ul style="list-style-type: none"> ▪ <u>Prioritat 1:</u> <ul style="list-style-type: none"> ▪ Ruta 1.1: Ajuntament-Escola: Ajuntament- C del Serrat - Av. del Solei -Av. del Planet - Escola Rellinars ▪ Ruta 1.2 Accessos Rellinars, Les Codines i l'Església Vella: Ajuntament - Passeg d'en Capablanca - Emili Riera - Camí de les Codines - Camí de Cal Ganàpia ▪ <u>Prioritat 2:</u> <ul style="list-style-type: none"> ▪ Ruta 2.2: Carrers del nucli principal: Ajuntament - C. de Navarcles - C. Sant Felip Neri - Pg. d'en Capablanca - Plaça de Ca l'Anton - C. Heribert Pons - C. Sant Isidre - C. Sant Josep - .C. del Llorer - C. Ramón Martí - Camí de can Rotllat ▪ Ruta 2.1: Carrers del Planet i el Solei: Av. Planet – C. Grevol – C. Camèlies – C. Margarides – C. Olivera – C. Ronda del Bosc – C. Bauma – C. Castellbell ▪ <u>Prioritat 3:</u> <ul style="list-style-type: none"> ▪ Ruta 3.1: Carrers de la secció El Molí: C. de la Vinya - Pl. Onze de Setembre - C. de les Fonts - C. del Molí - C. de la Verge de Montserrat - C. del Puig de Ballesta ▪ Ruta 3.2: Av. Planet – C. del Roser – Av. Planet – C. de les Camèlies – C. d'Arboç ▪ Ruta 3.3: Carrers de la secció Les Serres: C. de les Serres - C. Ramon Martí - C Sant Felip Neri ➤ Senyalitzar, tallar o controlar les següents vies de la xarxa viària: <ul style="list-style-type: none"> ▪ Via de circulació principal (B-122) ▪ Carrers amb fort pendent al nucli urbà ▪ Entrada Urbanització Les Codines ▪ Entrada Secció l'Església Vella ➤ Tancar els següents espais públics: <ul style="list-style-type: none"> ▪ Valorar el tancament del Carrer Sant Pere pel fort pendent i desviar el trànsit per c/ Emili Riera ➤ Suspendre esdeveniments públics, activitats esportives i recreatives a l'aire lliure. ➤ Avís als elements vulnerables i demanar si tenen necessitats especials. ➤ Demanar la col·laboració de la població pel que fa a la neteja de les voreres i terrats. ➤ Obrir i habilitar els centres d'acollida i fer l'acolliment de la població afectada, si escau. ➤ Col·laborar en les evacuacions que siguin necessàries. ➤ Registre i organització dels voluntaris ocasionals. ➤ Comunicar canvis de fase d'activació del Pla d'actuació municipal al CECAT i als integrants del Comitè d'emergències municipal.
--	--

TASQUES PREVENTIVES I OPERATIVES ASSOCIADES AL RISC SÍSMIC	
PREALERTA	<ul style="list-style-type: none"> ➤ Seguiment de la informació: <ul style="list-style-type: none"> ▪ Comunicats del CECAT ▪ Institut Cartogràfic i Geològic de Catalunya: http://www.igc.cat/web/ca/terratremols.php ▪ Estat de la xarxa viària: http://www.gencat.cat/transit/marcit_n.htm ➤ Connectar i tenir a mà l'emissora de la Xarxa Rescat.
ALERTA EMERGÈNCIA 1 EMERGÈNCIA 2	<ul style="list-style-type: none"> ➤ Activar el Pla d'actuació municipal per sismes i comunicar-ho al CECAT. ➤ Trucar al 112 si es necessita ajuda externa (bombers, mossos d'esquadra o SEM). ➤ Constituir el Comitè d'emergències municipal (veure ordre de trucades a la fitxa del CRA) i habilitar el CECOPAL. Activar els grups locals d'actuació. ➤ Connectar i tenir a mà l'emissora de la Xarxa Rescat. ➤ Fer seguiment de la situació i mantenir comunicació amb el CECAT. ➤ Avís als elements vulnerables i demanar si tenen necessitats especials. ➤ Controlar el trànsit i l'accés a les zones afectades. ➤ Inspecció dels edificis de major risc del municipi per detectar possibles danys: <ul style="list-style-type: none"> ▪ Equipaments públics: <ul style="list-style-type: none"> ▪ Escola Rellinars ▪ Pista poliesportiva de Rellinars ▪ Casal Cultural de l'Escola ▪ Local Social del Planet ▪ Ajuntament Rellinars: <ul style="list-style-type: none"> • Consultori Mèdic • Casal de la gent gran • Ajuntament ▪ Edificis de més de 5 plantes: No n'hi ha ▪ Edificis més antics: Església Vella ➤ Suspendre esdeveniments públics i altres activitats, si escau. ➤ Obrir i habilitar els centres d'acollida i fer l'acolliment de la població afectada, si escau. ➤ Col·laborar en les evacuacions que siguin necessàries. ➤ Registre i organització dels voluntaris ocasionals ➤ Comunicar canvis de fase d'activació del Pla d'actuació municipal al CECAT i als integrants del Comitè d'emergències municipal.

4.1.3 Avisos: organització, sistemes i recorreguts d'avís

AVISOS: ORGANITZACIÓ, SISTEMES I RECORREGUTS D'AVÍS			
	RESPONSABLE	MITJANS	DESTINATARIS
RISC 1: Riscos territorials (PROCICAT)	Cap del grup local d'ordre i avisos a la població.	Trucades telefòniques.	Població i elements Vulnerables (Veure plànol Riscos Territorials)
RISC 2: Incendis Forestals			Població i elements Vulnerables (Veure plànol Risc Incendis Forestals)
RISC 3: Nevades			Població i elements Vulnerables (Veure plànol Risc nevades)
RISC 4: Sismes			Població i elements Vulnerables (Veure plànol Risc sismes)
RISC 5: Ventades			Població i elements Vulnerables (Veure plànol Risc ventades)

4.1.4 Procediments de relació i d'integració amb els plans d'àmbits superior

El pla de protecció civil preveu la integració i coordinació amb altres plans d'àmbit superior que es poguessin activar de forma simultània amb el pla. Aquesta coordinació es reflecteix, bàsicament, en els següents aspectes:

Fase emergència	Responsable	Acció	Mitjà
Inici	Alcalde o persona que delegui	Comunicar activació del Pla al CECAT	Telèfon, Correu electrònic o Xarxa Rescat
Durant	CRA o coordinador municipal	Sol·licitud d'ajuda externa, si escau al 112	Telèfon
Durant	Alcalde o persona que delegui	Intercanvi informació amb el CECAT	Telèfon, Correu electrònic o Xarxa Rescat
Durant	Grups locals d'actuació	Col·laboració amb cossos d'emergència	Presencialment
Fi	Alcalde o persona que delegui	Comunicar desactivació Pla al CECAT	Telèfon, Correu electrònic o Xarxa Rescat

4.2 Mesures de protecció a la població

4.2.1 Execució de l'evacuació

L'evacuació consisteix a desplaçar la població afectada a una zona segura.

La responsabilitat de donar l'ordre d'evacuació recau en l'alcalde o alcaldessa. Quan un pla especial de la Generalitat està activat, aquesta responsabilitat recau en última instància en la direcció del Pla especial.

S'estableixen els següents centres de recepció de les persones evacuades des de les diferents zones de risc:

- Pista Poliesportiva
- Local Social del Planet
- CEIP Rellinars

4.2.2 Zones d'allunyament

L'allunyament consisteix a desplaçar la població afectada a una zona segura de forma temporal.

Possibles zones d'allunyament: Casal de Cultura / Biblioteca, Plaça de l'Ajuntament, Pista Poliesportiva, Local Social del Planet, CEIP Rellinars

4.2.3 Pautes de confinament

El confinament consisteix en refugiar-se, tancar totes les obertures i entrades de les edificacions (portes, persianes, porticons) i situar-se al més lluny possible de l'origen del risc.

Com a norma general, el confinament és la mesura més segura tret que les autoritats valorin altres indicacions.

4.2.4 Control d'accessos

L'objectiu del control d'accessos és impedir que persones i vehicles aliens a la gestió de l'emergència puguin entrar en la zona de risc. D'aquesta manera s'impedeix que aquestes persones es posin en perill i es garanteix que no destorben els grups actuant a la zona de risc. Pot ser necessari, en el seu cas, el control i l'ordenació del trànsit en les zones adjacents, amb l'objecte de facilitar l'arribada de nous recursos.

En funció de les circumstàncies de l'emergència : sector afectat, grau d'afectació, previsió de noves precipitacions, temps d'arribada dels cossos de seguretat o grup d'ordre; el responsable municipal de l'emergència en coordinació amb el CECAT determinarà el control d'accessos necessaris.

Tanmateix, s'estableix control d'accessos als punts següents:

Pla Especial	Supòsit	Punt	Rutes alternatives
Incendis Forestals i Nevades	Entrada i sortida dels habitants	Camí de Les Codines des de la B122	Via d'entrada i sortida del sector Les Codines, també s'hi pot accedir des del camí de les codines entrant per Rellinars.
Incendis Forestals i Nevades	Entrada i sortida dels habitants	Camí de Cal Ganàpia	Única via d'entrada i sortida pel sector Església Vella.
Incendis Forestals i nevades	Entrada i sortida dels habitants	Habitatges aïllats	Es determinaran controls d'accés, i en els casos possibles, rutes alternatives, en funció de la zona afectada.

4.3 Centres d'acollida. Tipologia.

CENTRES D'ACOLLIDA. TIPOLOGIA.									
CODI	NOM I TIPUS	RESPONSABLE	ADREÇA	CAPACITAT	LLITS	CALEFACCIÓ	DUTXES AMB AIGUA CALenta	CUI NA	AFECTACIÓ PER RISC
CA-1	CEIP Rellinars	Direcció del centre	Carrer Xiprer s/n		0	Sí	Sí	Sí	Sismes
CA-2	Pista Poliesportiva Coberta	Ajuntament	Av/ Solei 3	400	0	No	Si	No	Sismes
CA-3	Església	Bisbat de Vic	Emili Riera	100	0	Sí	Sí	Sí	Incendi
CA-4	Local Social El Planet	Ajuntament	Avinguda del Planet, 19	30	0	Sí	Sí	Sí	Sismes
CA-5	Centre Cultural l'Escola	Ajuntament	PI/ Ajuntament	50	0	Si	Sí	Sí	malalties transmissibles emergents amb potencial alt risc, ventades i sísmes

5 Document 5. Fitxes d'actuació

FITXA D'ACTUACIÓ PEL CENTRE RECEPTOR D'ALARMES (CRA)

TIPUS D'EMERGÈNCIA	ALERTA	EMERGÈNCIA	Instruccions específiques
General	Rebre l'avís d'emergència i compilar tota la informació possible.		
	Realitzar els avisos necessaris per tal d'activar l'ajuda externa, si escau: bombers, serveis sanitaris d'urgència, etc.		Trucada al 112 i als serveis necessaris.
	En cas que el Pla s'activi de manera formal, ha d'avisar als membres del Consell Assessor i el Gabinet d'Informació.		
	Verificar avís.	Mantenir comunicació amb l'ajuda externa.	
	Activar el pla de comunicació amb aquest ordre de trucades:		
	1r CECAT		Es notifica l'alerta i si cal, es confirma després d'avaluar la situació.
	2n Coordinador municipal d'emergències		
	3r Cap del Grup local d'ordre i avisos a la població		Notificació mitjançant trucada d'emergències.
	4t Cap del Grup local d'intervenció		Notificació mitjançant trucada telefònica.
	5è Cap del Grup local logístic i d'acollida		
6è Cap del Grup local sanitari			
7è Consell Assessor			
8è Gabinet d'Informació			
9è Representant municipal al Pla de la Generalitat que correspongui			
Mantenir informat puntualment al coordinador municipal de l'emergència			
Comunicar el fi de l'emergència a totes les entitats notificades.		Seguir el mateix ordre d'avisos al pla de comunicació.	

FITXA D'ACTUACIÓ PEL COORDINADOR MUNICIPAL DE L'EMERGÈNCIA

TIPUS D'EMERGÈNCIA	ALERTA	EMERGÈNCIA	Instruccions específiques
General	Rebre l'avis d'emergència del CRA.		
	Avisar a l'alcalde i mantenir el contacte.		Trucar a l'alcalde, fer una valoració inicial i en cas d'activar-se el Pla, comunicar-ho al CECAT i al CRA.
	Fer el seguiment de l'emergència i coordinar els diferents serveis municipals.		
	Confirmar que s'ha avisat al 112.		Verificar amb el CRA.
	Donar les ordres d'activació del grup local d'ordre i avisos a la població, Consell Assessor i Gabinet d'Informació.	Donar les ordres d'activació de tots els grups d'emergència.	Directament o a través del CRA.
	Coordinar l'execució de les accions per controlar l'emergència.		Directament o a través del CRA.
	Confirmar que s'ha fet la notificació de l'emergència al CECAT.		Directament o a través del CRA.
	Proposar a l'alcalde un canvi del nivell d'activació.		Amb el CECOPAL.
	Controlar les operacions de mitigació de l'emergència i d'informació.		
	Confirmar la fi de l'emergència i la seva comunicació interna i externa.		Directament o a través del CRA.

FITXA D'ACTUACIÓ PER A L'ALCALDE / RESPONSABLE MUNICIPAL DE L'EMERGÈNCIA

TIPUS D'EMERGÈNCIA	Funcions
General	Mantenir-se informat sobre la situació a través del coordinador Municipal de l'Emergència.
	Activar el Pla municipal d'emergències.
	Decidir el canvi de nivell d'activació del Pla, si escau.
	Constituir el CECOPAL i convocar el Comitè Municipal d'Emergències a través del CRA.
	Prendre mesures preventives, si escau. Ordenar: - Avisos a la població, especialment als elements vulnerables. - Tasques d'evacuació i acollida.
	Requerir a les entitats privades i als particulars la col·laboració necessària.
	Desactivar el Pla Municipal-

FITXA D'ACTUACIÓ PER AL REPRESENTANT MUNICIPAL AL PLA AUTONÒMIC

TIPUS D'EMERGÈNCIA	Funcions
General	Mantenir-se localitzable al telèfon per si se'l requereix.
	Si ho requereix el DIRECTOR DEL PLA AUTONÒMIC, desplaçar-se al CECAT o mantenir-s'hi en comunicació.
	Incorporar-se al CECAT com part del CONSELL ASSESSOR del PLA AUTONÒMIC.
	Mantenir comunicacions entre CECOPAL i Consell Assessor del PLA AUTONÒMIC.

FITXA D'ACTUACIÓ PER AL CAP DEL GRUP LOCAL SANITARI

TIPUS D'EMERGÈNCIA	Funcions
General	Mantenir-se localitzable al telèfon per si se'l requereix.
	Fer el seguiment de persones assistides i conèixer la seva ubicació i estat.
	Mantenir informat al COORDINADOR MUNICIPAL.

FITXA D'ACTUACIÓ PER AL CAP DEL GRUP LOCAL DE LOGÍSTICA I ACOLLIDA

TIPUS D'EMERGÈNCIA	Funcions
General	Mantenir-se localitzable al telèfon per si se'l requereix.
	Vetllar per la provisió d'avituellaments o altres recursos a petició de l'ALCALDE.
	En cas d'evacuacions: <ul style="list-style-type: none"> ○ Establir lloc d'acollida d'acord amb el nombre de persones a acollir i d'acord amb el CAP DE GRUP D'ORDRE I AVISOS i ALCALDE. ○ Donar instruccions al grup d'acollida perquè prepari l'espai. ○ Donar instruccions al grup logístic perquè prepari avituallaments. ○ Assegurar que es designa una persona per portar el registre de persones acollides. ○ Vetllar per si existeixen necessitats mèdiques o farmacèutiques en el lloc d'acollida i traslladar-ho al CAP DE GRUP SANITARI perquè ho gestioni o sol·liciti suport a través del 112.
	En cas de detectar altres necessitats no disponibles en el municipi, comunicar-ho al COORDINADOR MUNICIPAL.
	Assegurar la correcta gestió de voluntaris ocasionals (registre, assignar responsable,...).
	Dirigir-se al CECOPAL quan el convoquin.
	Mantenir informat al COORDINADOR MUNICIPAL.

FITXA D'ACTUACIÓ PER AL CAP DEL GRUP LOCAL D'AVISOS A LA POBLACIÓ

TIPUS D'EMERGÈNCIA	Funcions
General	Mantenir-se localitzable al telèfon per si se'l requereix.
	Fer el seguiment de l'evolució de l'emergència
	Dirigir-se al CECOPAL quan el convoquin.
	Mantenir informat al COORDINADOR MUNICIPAL.
	Funcions d'avisos a la població:
	Vetllar per que es realitzin les comunicacions a població (telefònicament, rutes d'avís,...) segons indicacions de l'ALCALDE.
	Funcions d'ordre:
	Establir controls d'accessos per impedir accés a persones no autoritzades o per la seva seguretat, en coordinació amb Mossos d'Esquadra. Executar evacuacions, segons ordeni Bombers i en coordinació amb Mossos d'Esquadra.

FITXA D'ACTUACIÓ PER AL CAP DEL GRUP LOCAL D'INTERVENCIÓ

TIPUS D'EMERGÈNCIA	Funcions
Incendi forestal	Mantenir-se localitzable al telèfon per si se'l requereix.
	Informar als voluntaris de l'ADF de la situació d'alerta.
	Fer d'enllaç entre CECOPAL i ADF.
	Dirigir-se al CECOPAL quan el convoquin.
	Organitzar relleus quan sigui necessari.
	En cas que requereixin avituallaments, comunicar-ho al CAP DE GRUP LOGÍSTIC.
	Mantenir informat al COORDINADOR MUNICIPAL.

FITXA D'ACTUACIÓ PER AL CAP DEL GABINET D'INFORMACIÓ

TIPUS D'EMERGÈNCIA	Funcions
General	Ha de contactar amb l'alcalde. Ha de demanar-li informació i instruccions. Si l'alcalde constitueix el CECOPAL , ha de desplaçar-s'hi.
	Ha de centralitzar, coordinar i preparar la informació que rep del Comitè d'Emergència, sobre l'emergència i facilitar-la a la població, als grups actuants o a d'altres administracions a través dels mitjans de comunicació.
	Ha de difondre les ordres, informació i consells d'autoprotecció adequats a la població durant la situació de risc.

7 Document 7. Cartografia específica (per a cada risc)

0. SITUACIÓ

1. ELEMENT VULNERABLES (CONJUNT MUNICIPI)

1.1 ELEMENT VULNERABLES (DETALL NUCLI - URBANITZACIÓ LES CODINES)

1.2 ELEMENT VULNERABLES (DETALL URBANITZACIÓ EL PLANET)

2.1 RECURSOS (CONJUNT MUNICIPI)

2.2 RECURSOS (DETALL NUCLI - URBANITZACIÓ EL PLANET)

3.1 ELEMENTS DE PROTECCIÓ CIVIL

3.2 ELEMENTS DE PROTECCIÓ CIVIL (DETALL NUCLI - URBANITZACIÓ EL PLANET)

4. XARXA VIÀRIA

5. XARXA ELÈCTRICA

6. NUCLIS - URBANITZACIONS

7.1 TERRITORIAL BÀSIC

7.2 TERRITORIAL BÀSIC (DETALL NUCLI - URBANITZACIÓ EL PLANET)

8.1 INCENDIS FORESTALS (SECTOR NORD-OEST)

8.2 INCENDIS FORESTALS (SECTOR SUD-OEST)

8.3 INCENDIS FORESTALS (SECTOR NORD-EST)

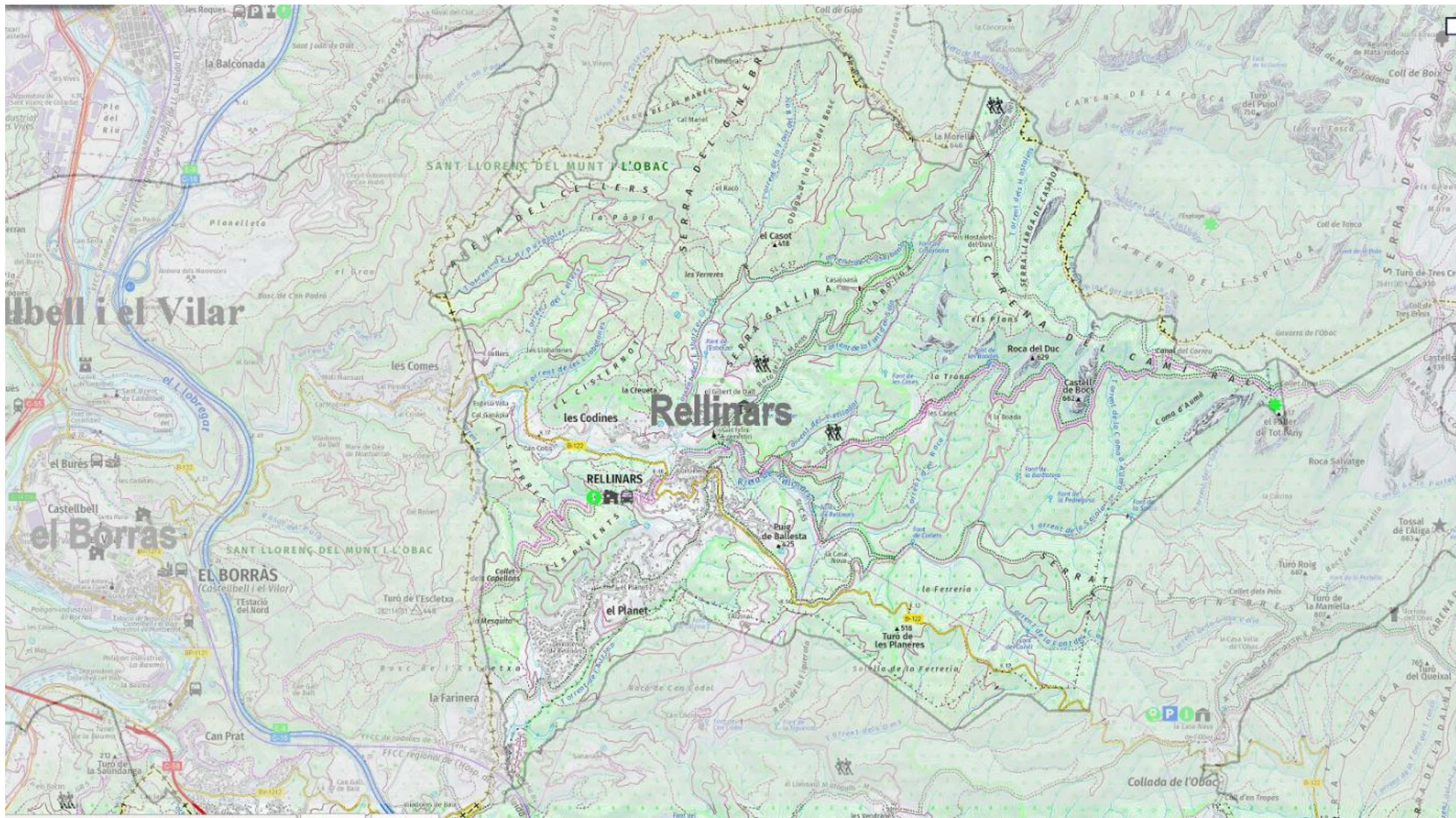
8.4 INCENDIS FORESTALS (SECTOR SUD-EST)

9.1 NEVADES (SECTOR NORD)

9.2 NEVADES (SECTOR SUD)

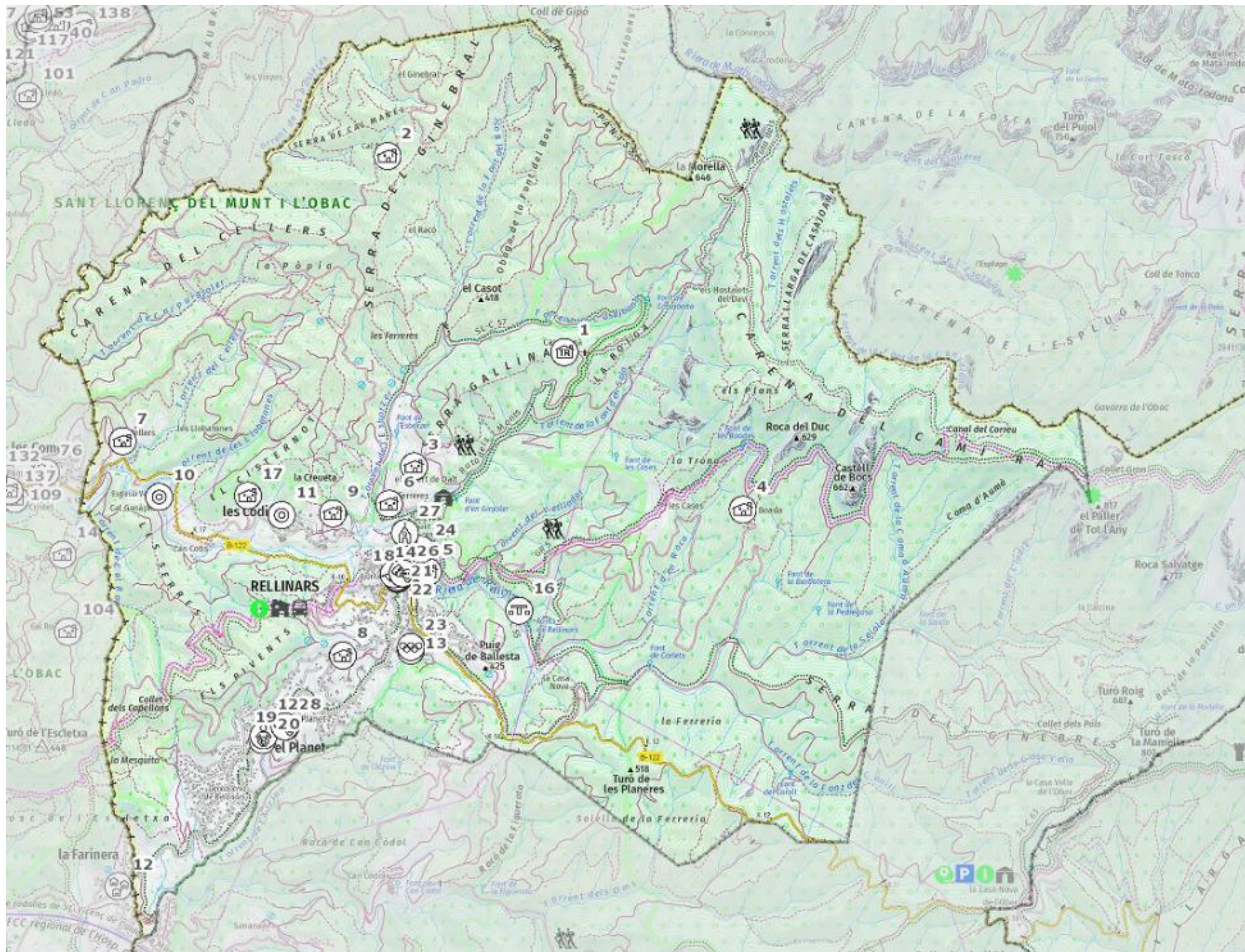
10. RISC SÍSMIC

11. RISC VENTADES



**LLEENDA DEL
PLÀNOL DE SITUACIÓ**

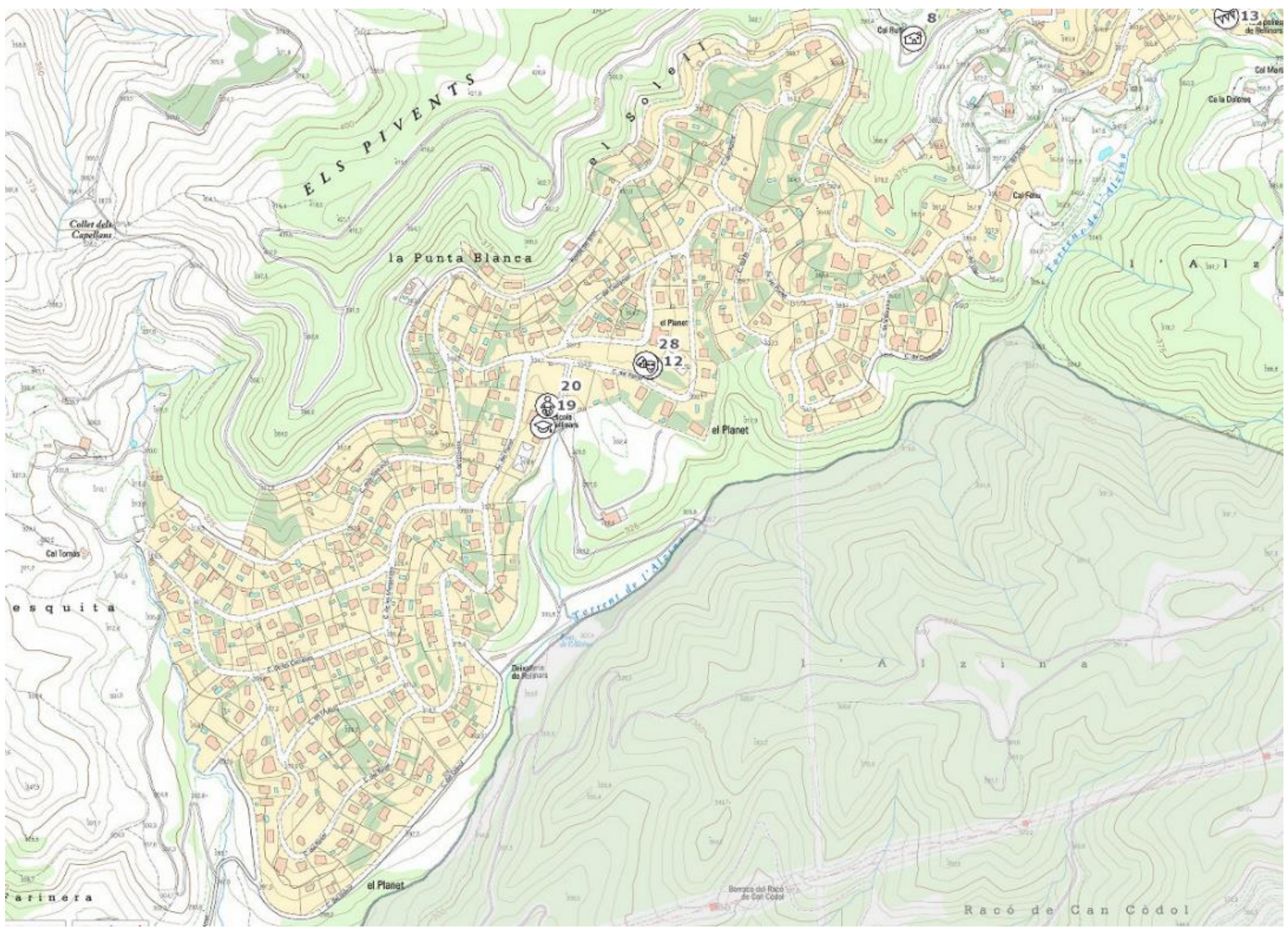
- Terme municipal de Calders
 - Límit terme municipal
- (Font: ICGC)



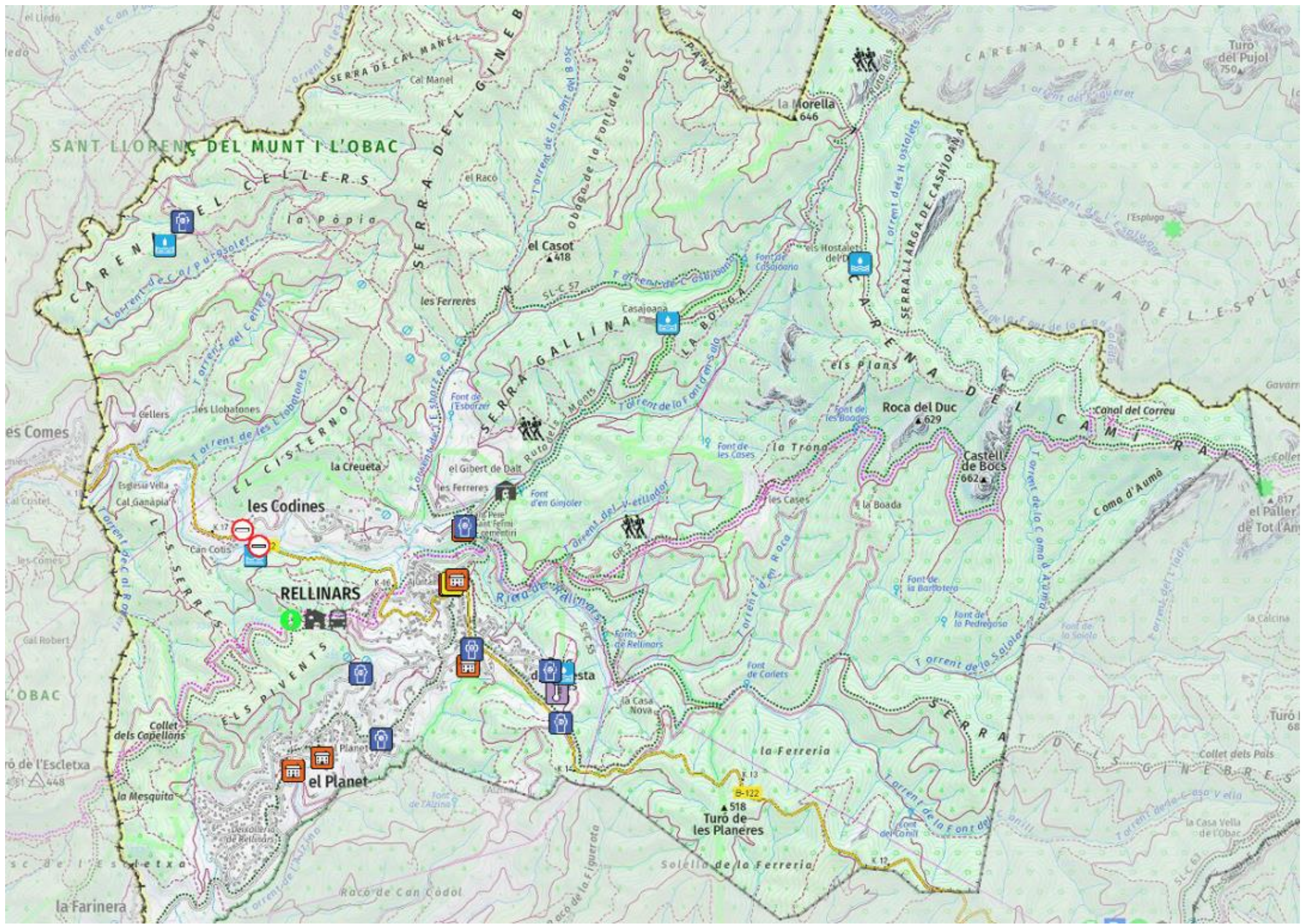
LLEENDA ELEMENTS VULNERABLES			
	Masia		Estació ferroviària
	Urbanització		Transport terrestre altre
	Nucli aïllat		Aeroport
	Ajuntament		Aeròdrom
	Correus		Heliport
	Oficina Turisme		Port
	Biblioteca		Granja - Ramaderia, agrícola, aqüicultura altre
	Centre Cívic		Indústria - Polígon industrial
	Camp poliesportiu		Depuradora
	Piscina aire		Abocador - Gestió de residus altre
	Illiure		Càmping
	Escola bressol		Casa de colònies
	Escola		Hotel
	CAP		Refugi
	Hospital		Turisme rural
	Sanitari altre		Allotjament altre
	Centre de dia		Parc
	Cementiri		Zona d'esplai - zona de picnic
	Centre de culte		Zona d'acampada
	Equipaments singulars		Zona d'interès altre
	Aparcament		Zona de bany
	Benzinera		Activitat extraordinària, festa, aplec, etc
	Deixalleria		Mercat no sedentari
	Centre comercial		
	Mercat		
	Restaurant		
	Estació d'autobusos		



LLEENDA ELEMENTS VULNERABLES			
	Masia		Estació ferroviària
	Urbanització		Transport terrestre altre
	Nucli aïllat		Aeroport
	Ajuntament		Aeròdrom
	Correus		Heliport
	Oficina Turisme		Port
	Biblioteca		Granja - Ramaderia, agrícola, aqüicultura altre
	Centre Cívic		Indústria - Polígon industrial
	Camp poliesportiu		Depuradora
	Piscina aire		Abocador - Gestió de residus altre
	Escola bressol		Càmping
	Escola		Casa de colònies
	CAP		Hotel
	Hospital		Refugi
	Sanitari altre		Turisme rural
	Centre de dia		Allotjament altre
	Cementiri		Parc
	Centre de culte		Zona d'esplai - zona de picnic
	Equipaments singulars		Zona d'acampada
	Aparcament		Zona d'interès altre
	Benzinera		Zona de bany
	Deixalleria		Activitat extraordinària, festa, aplec, etc
	Centre comercial		Mercat no sedentari
	Mercat		
	Restaurant		
	Estació d'autobusos		

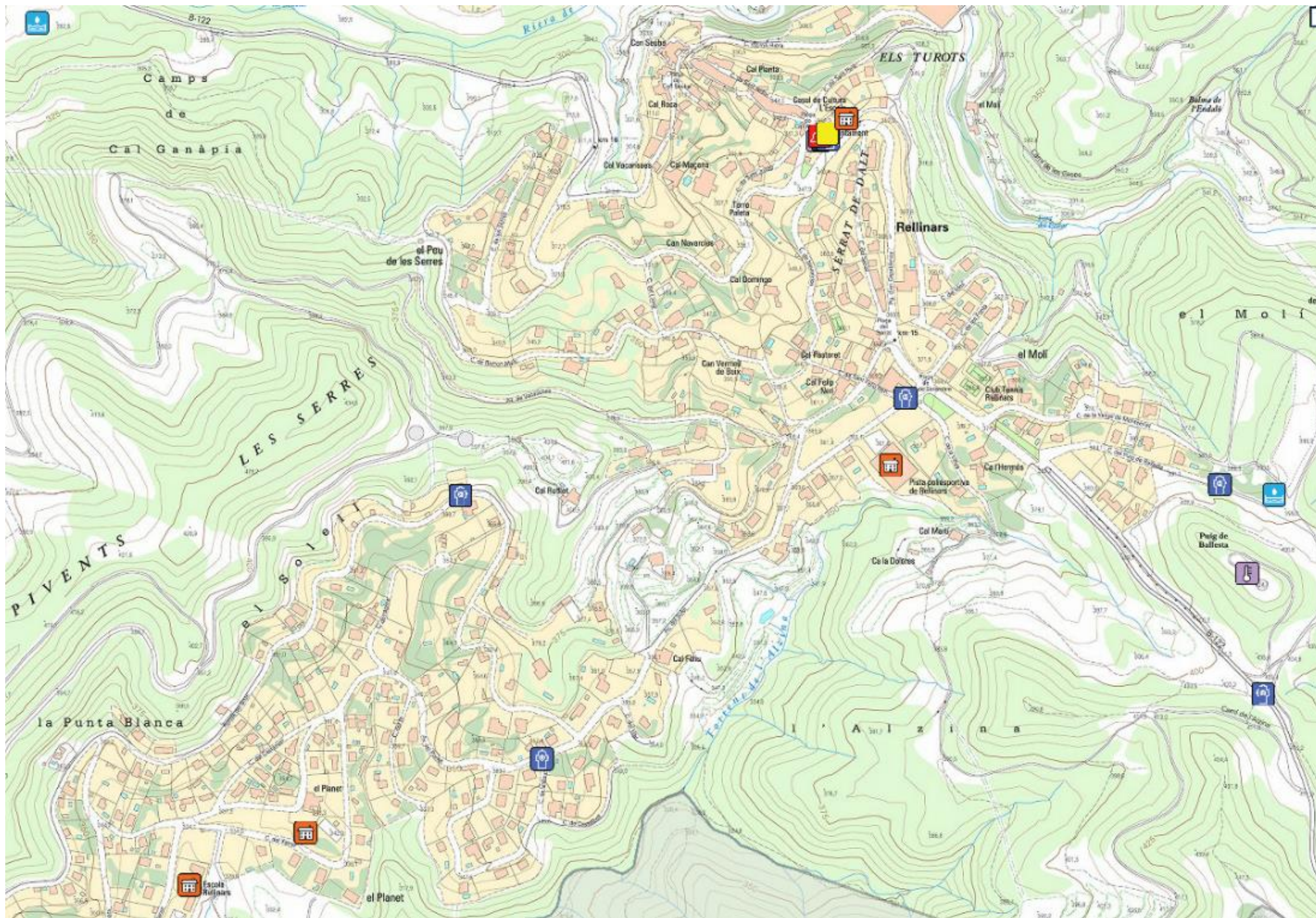


LLEENDA ELEMENTS VULNERABLES	
	Masia
	Urbanització
	Nucli aïllat
	Ajuntament
	Correus
	Oficina Turisme
	Biblioteca
	Centre Cívic
	Camp poliesportiu
	Piscina aire
	Illiure
	Escola bressol
	Escola
	CAP
	Hospital
	Sanitari altre
	Centre de dia
	Cementiri
	Centre de culte
	Equipaments singulars
	Aparcament
	Benzinera
	Deixalleria
	Centre comercial
	Mercat
	Restaurant
	Estació d'autobusos
	Estació ferroviària
	Transport terrestre altre
	Aeroport
	Aeròdrom
	Heliport
	Port
	Granja - Ramaderia, agrícola, aqüicultura altre
	Indústria - Polígon industrial
	Depuradora
	Abocador - Gestió de residus altre
	Càmping
	Casa de colònies
	Hotel
	Refugi
	Turisme rural
	Allotjament altre
	Parc
	Zona d'esplai - zona de picnic
	Zona d'acampada
	Zona d'interès altre
	Zona de bany
	Activitat extraordinària, festa, aplec, etc
	Mercat no sedentari



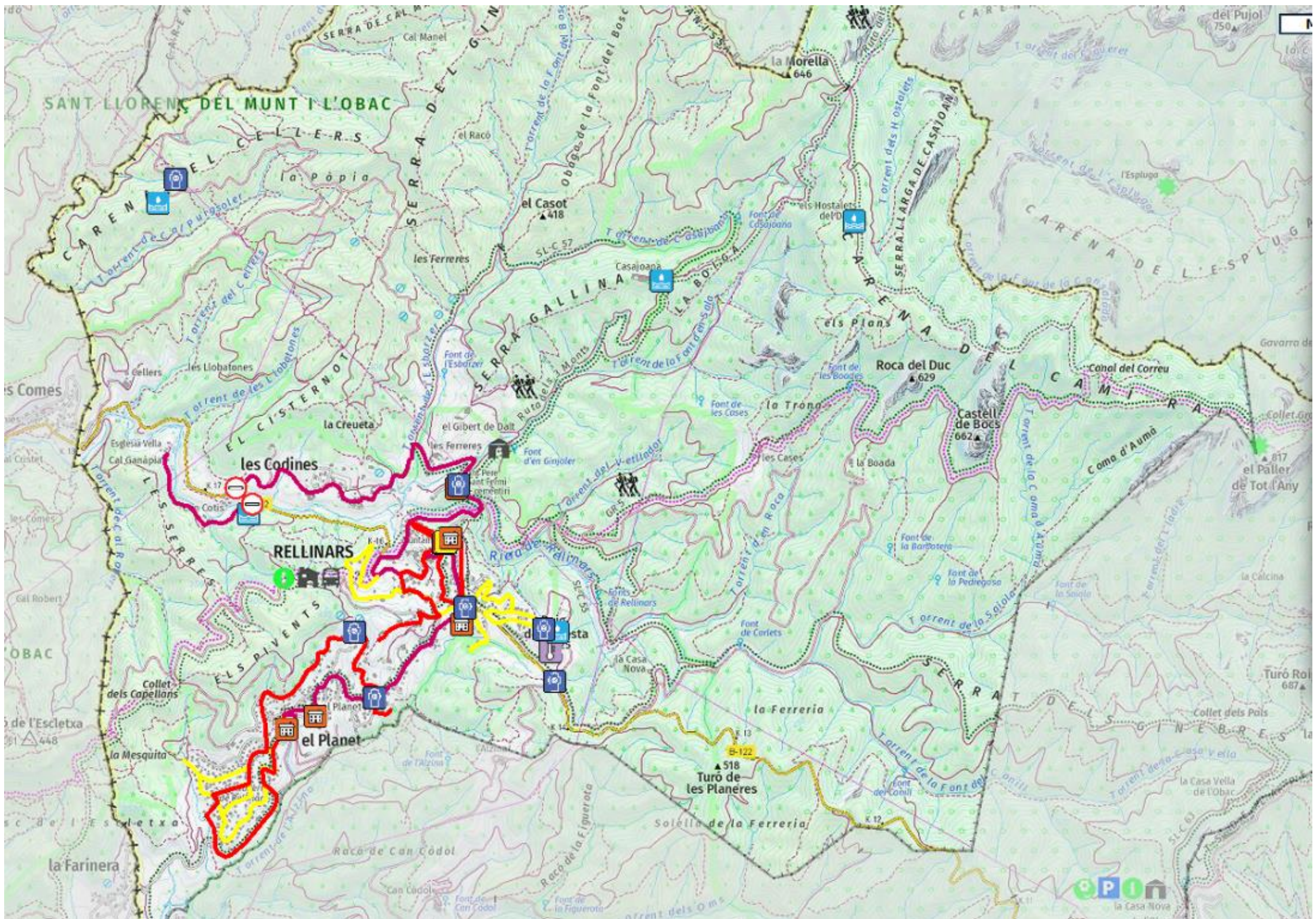
LEGENDA DELS RECURSOS MUNICIPALS I DELS SERVEIS D'EMERGÈNCIA

-  Centre d'acollida
-  Estació meteorològica
-  CECOPAL
-  Policia Local
-  Bombers
-  Magatzem ADF
-  Magatzem municipal
-  Magatzem Protecció Civil
-  Centre de recepció d'alarmes (CRA)
-  Zones d'aparcament
-  Punt conflictiu
-  Talls de trànsit
-  Punt de reunió
-  Punts de subministrament de fundents per a la població



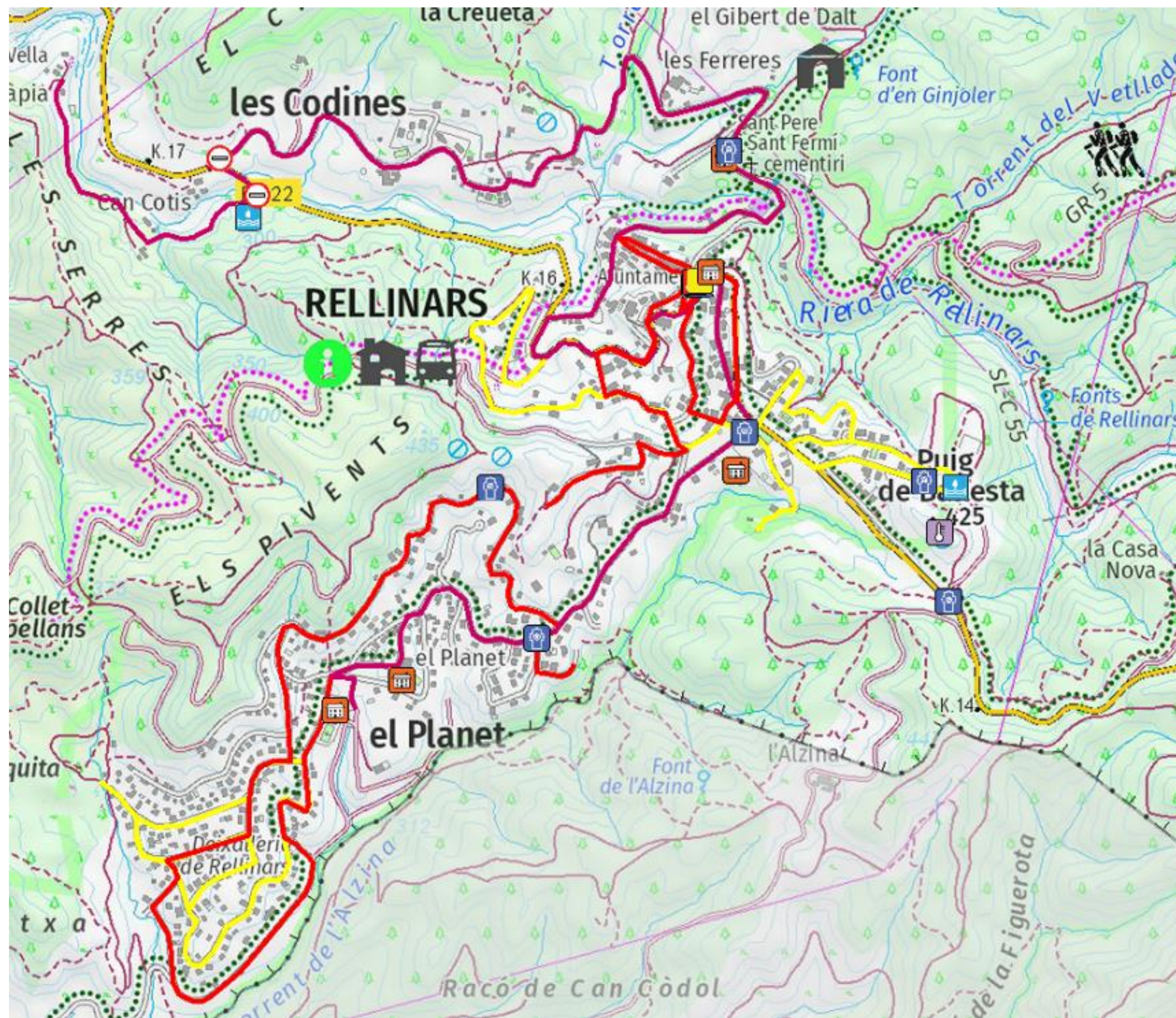
LEGENDA DELS RECURSOS MUNICIPALS I DELS SERVEIS D'EMERGÈNCIA

-  Centre d'acollida
-  Estació meteorològica
-  CECOPAL
-  Policia Local
-  Bombers
-  Magatzem ADF
-  Magatzem municipal
-  Magatzem Protecció Civil
-  Centre de recepció d'alarmes (CRA)
-  Zones d'aparcament
-  Punt conflictiu
-  Talls de trànsit
-  Punt de reunió
-  Punts de subministrament de fundents per a la població

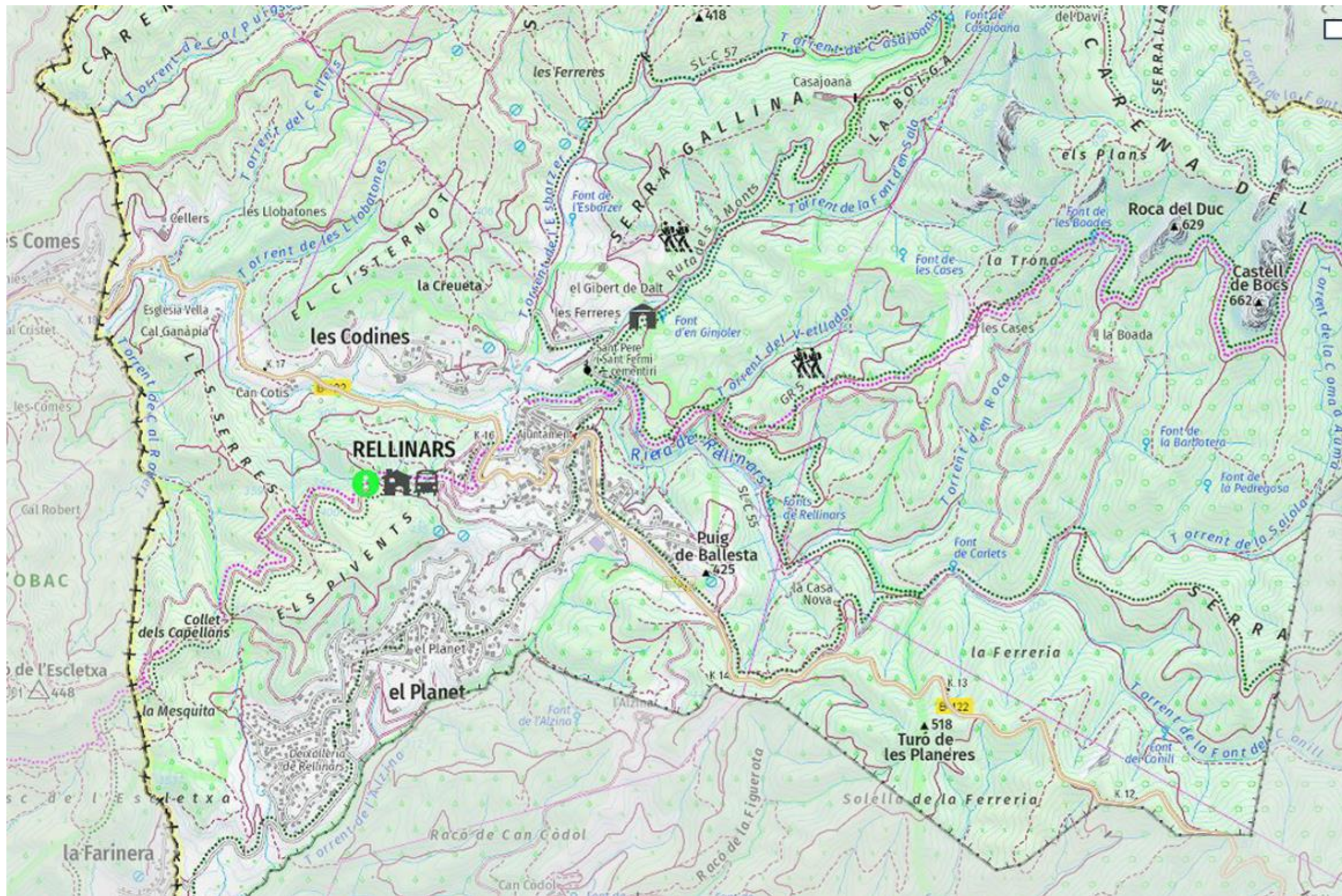


LLEGGENDA D'HIDRANTS I BASSES

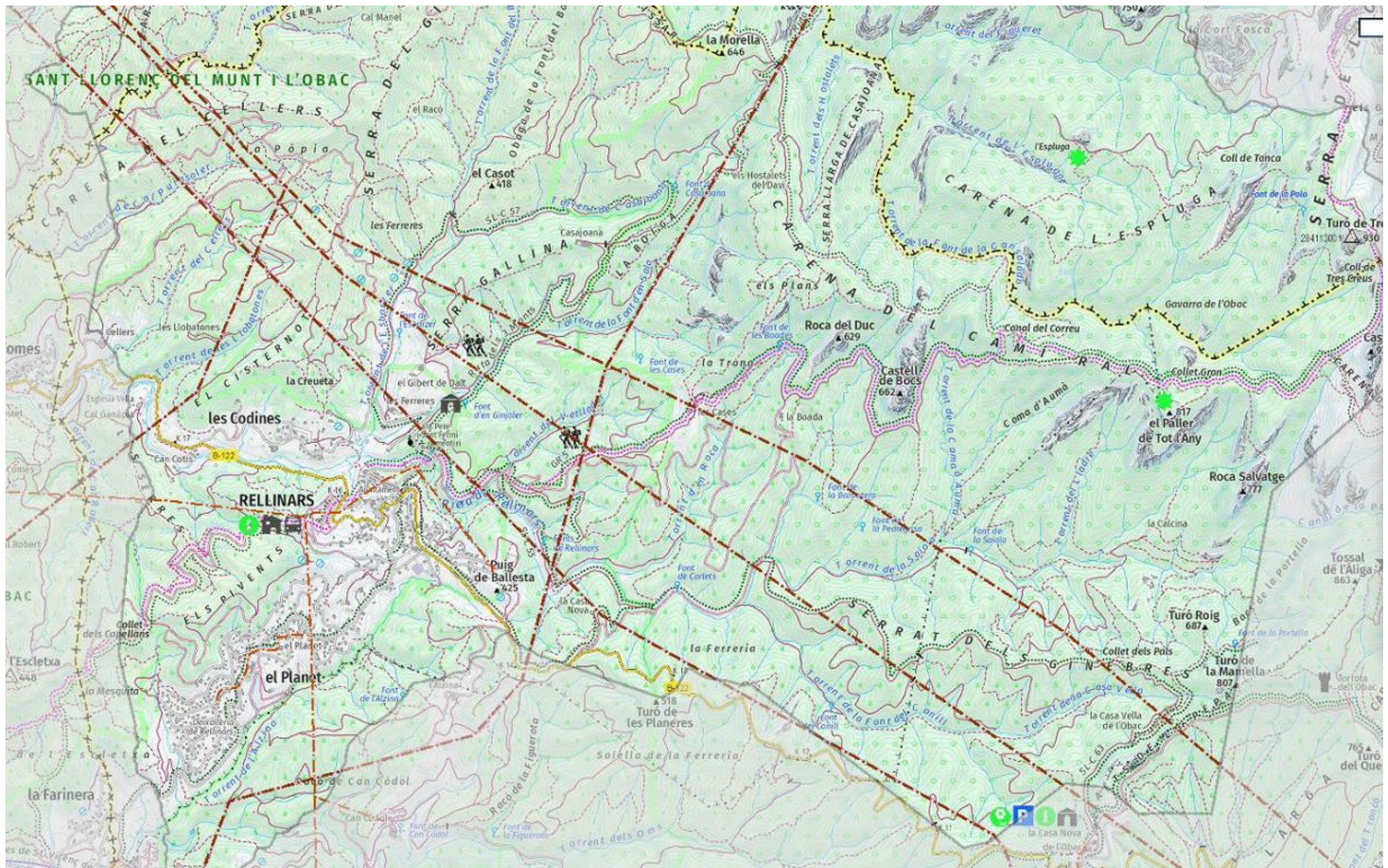
- Centre d'acollida
 - Punt conflictiu
 - Tall de trànsit
 - Estació meteorològica
 - Punt d'aigua_Hidrants
 - Punt d'aigua_Bassa
 - Punt de vigilància hidràulica
 - Punt de Guaita
 - Altre establiment industrial que no està al Plaseq
 - Zona d'aparcament
 - Col·locació de cadenes
 - Punt de subministrament de fundents per a la pot
 - Element potencialment vulnerable
 - Emissari submergit
 - Focus de perill marítim
 - Centre de coordinació operativa local
 - Bombers
 - Policia Local/Mossos d'Esquadra
 - Magatzem ADF/Local
 - Magatzem municipal
 - Centre de recepció d'alarmes
 - Magatzem protecció civil/Local
 - Instal·lació radioactiva
 - Punt de reunió
 - Altres recursos municipals de PC
 - Altres recursos externs (no municipals) de PC
- DPE1M - Elements de protecció civil (línies)**
- Fringa de Protecció Incendis Forestals (25m)
 - Ruta d'avis
 - Ruta de neteja prioritat Molt Alta
 - Ruta de neteja prioritat Alta
 - Ruta de neteja prioritat Mitjana
 - Ruta de neteja prioritat Baixa
 - Via d'evacuació
 - Xarxa d'aigua
 - Xarxa de gas
 - Zona perill





LLEGGENDA D'HIDRANTS I BASSES	
	Centre d'acollida
	Punt conflictiu
	Tall de trànsit
	Estació meteorològica
	Punt d'aigua_Hidrant
	Punt d'aigua_Bassa
	Punt de vigilància hidràulica
	Punt de Guaita
	Altre establiment industrial que no està al Plaseq
	Zona d'aparcament
	Col·locació de cadenes
	Punt de subministrament de fundents per a la pot
	Element potencialment vulnerable
	Emissari submergi
	Focus de perill marítim
	Centre de coordinació operativa local
	Bombers
	Polícia Local/Mossos d'Esquadra
	Magatzem ADF/Local
	Magatzem municipal
	Centre de recepció d'alarmes
	Magatzem protecció civil/Local
	Instal·lació radioactiva
	Punt de reunió
	Altres recursos municipals de PC
	Altres recursos externs (no municipals) de PC
DPE1M - Elements de protecció civil (línies)	
	Franja de Protecció Incendis Forestals (25m)
	Ruta d'avis
	Ruta de neteja prioritat Molt Alta
	Ruta de neteja prioritat Alta
	Ruta de neteja prioritat Mitjana
	Ruta de neteja prioritat Baixa
	Via d'evacuació
	Xarxa d'aigua
	Xarxa de gas
	Zona perill

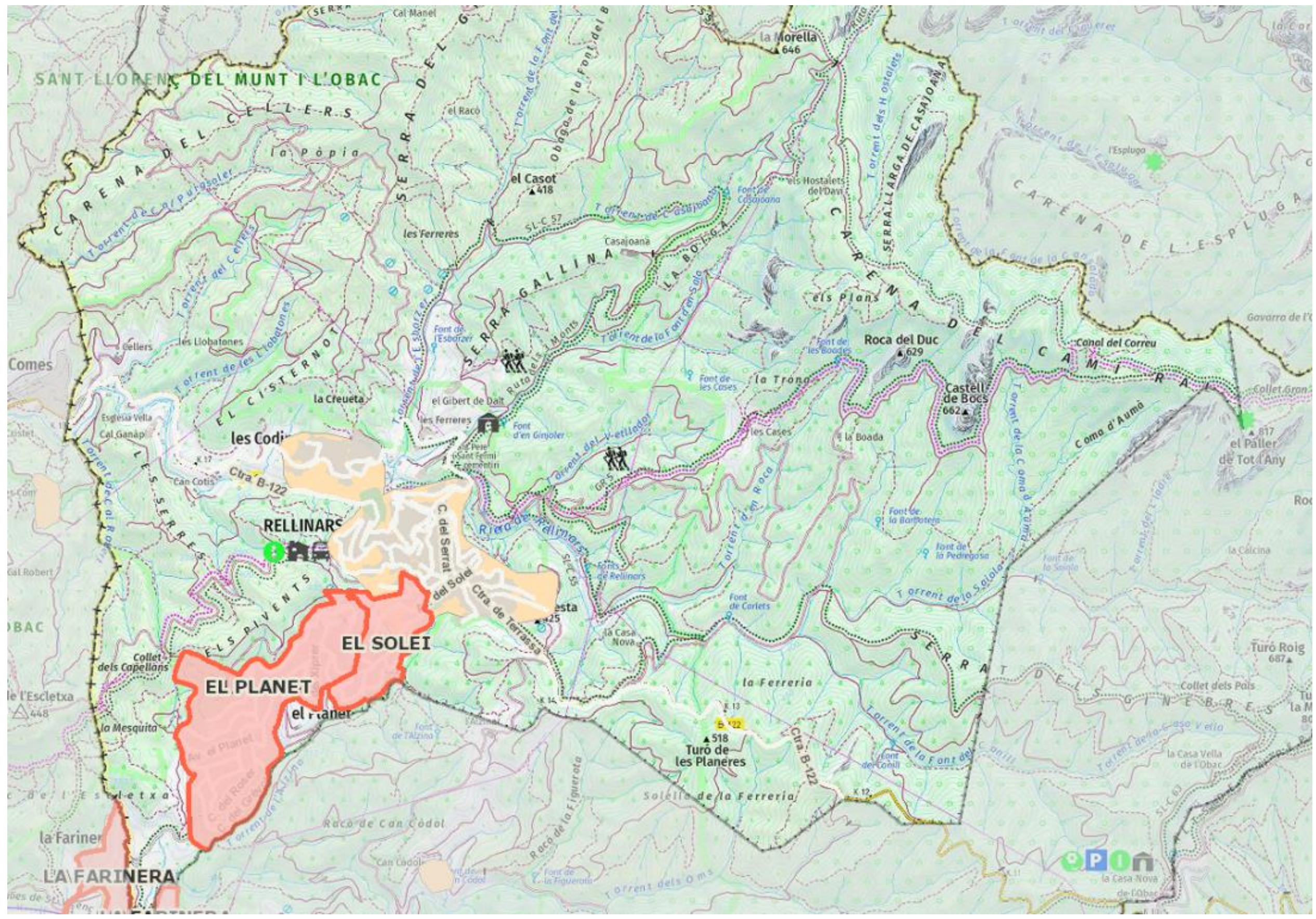


LLEENDA XARXA VIÀRIA	
	XCES0 - Autopistes
	XCES0 - Xarxa bàsica
	XCES0 - Xarxa local
	XCES0 - Altres carreteres



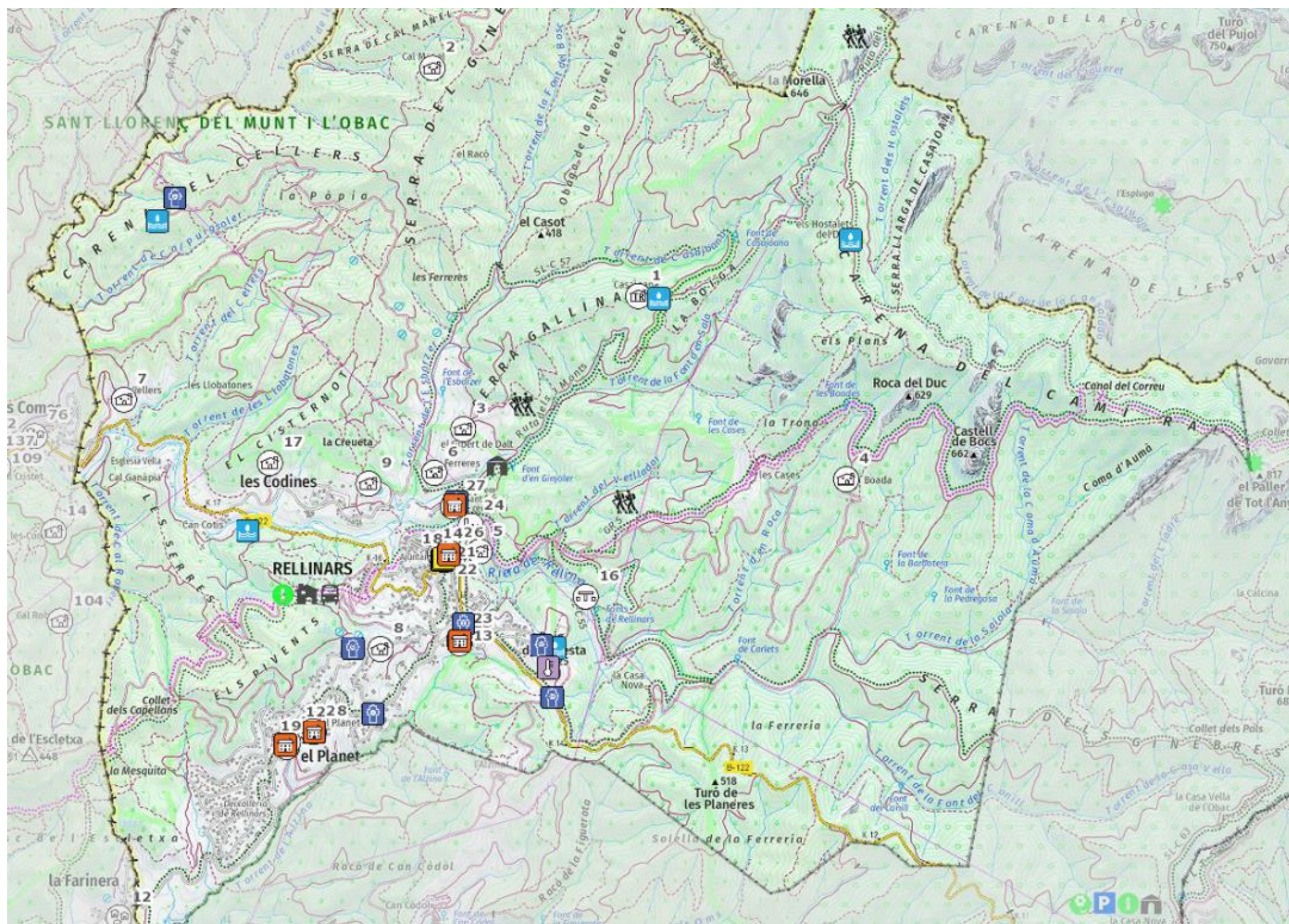
LLEGENDA XARXA ELÈCTRICA

-  Xarxa elèctrica de mitja tensió (línies)
-  Xarxa elèctrica d'alta tensió (línies)



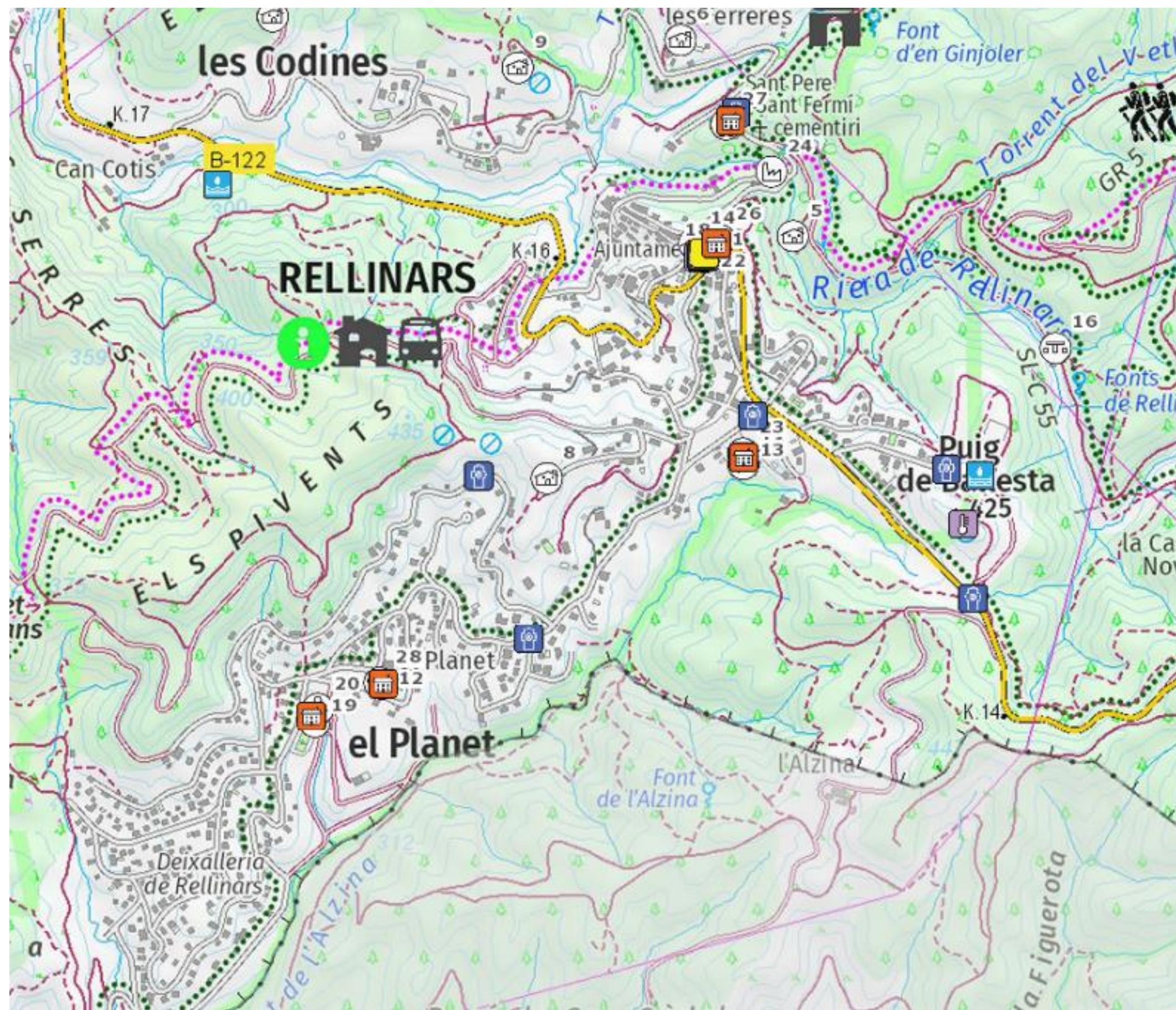
LLEENDA DE NUCLIS DE POBLACIÓ, URBANITZACIONS I POLÍGONS INDUSTRIALS

- DTE50 - Nuclis poblacionals (IGN)
- OGCWMS - Polígons d'activitat econòmica - àrees (ICGC)
- URESM - Urbanitzacions (línies) (DIBA)
- URESM - Urbanitzacions (DIBA)



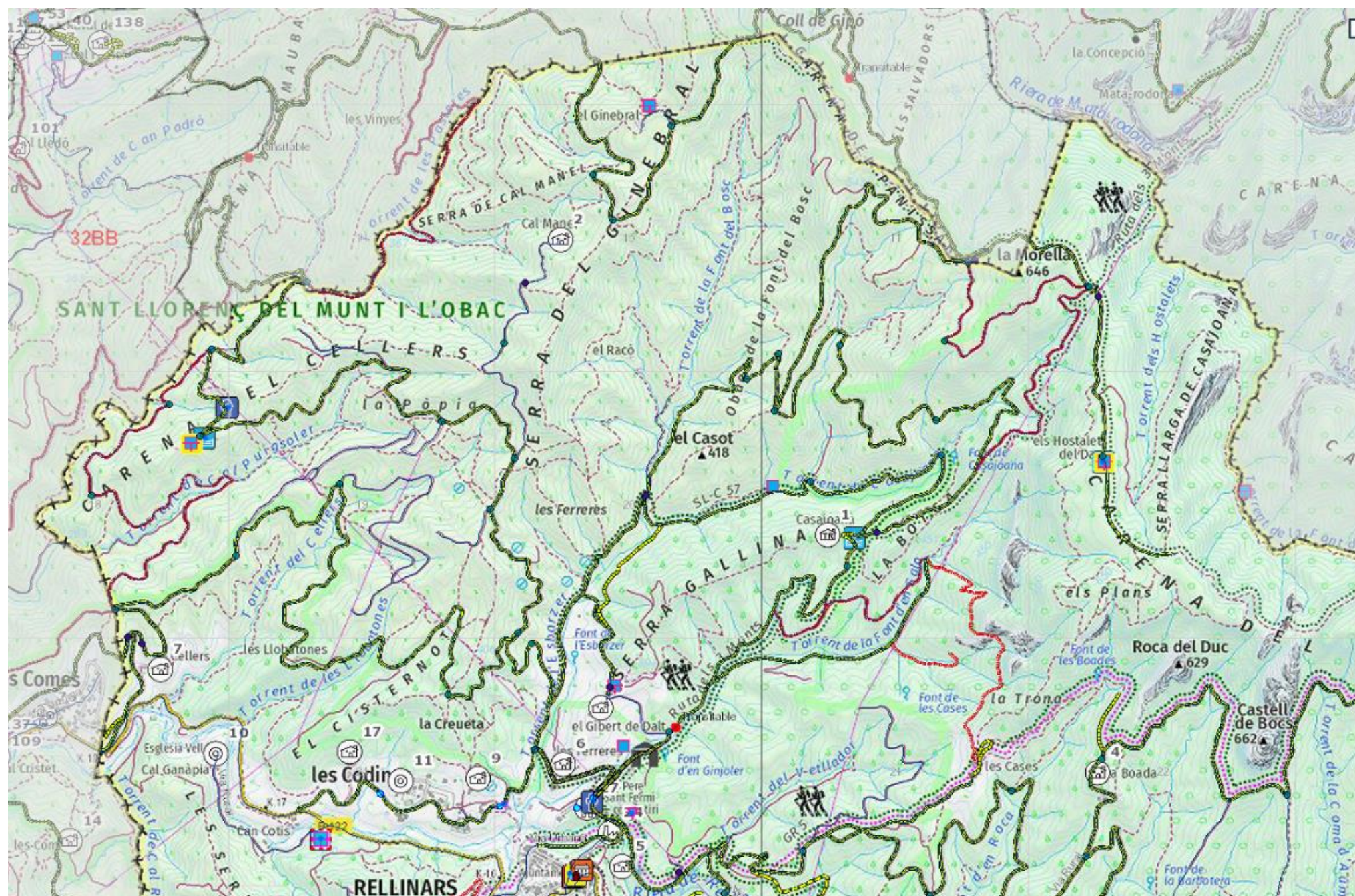
LLEGGENDA TERRITORIAL BÀSIC

- | | |
|--|---|
| DPE1M - Elements vulnerables RT00 (punts) | <ul style="list-style-type: none"> Turisme rural (H5) Allotjament altre (H6) Parc (ZE1) Zona d'esplai - Zona de picnic (ZE2 - ZE4) Zona d'acampada (ZE3) Zona d'interès altre (ZE5) Zona de bany (ZE6) Activitat extraordinària, festa, aplec, etc. (AE1) Mercat no sedentari (AE2) |
| DPE1M - Elements de protecció civil (excepte vulnerables) RT00 (punts) | <ul style="list-style-type: none"> Centre d'acollida Punt conflictiu Tall de trànsit Estació meteorològica Punt d'aigua_Hidrants Punt d'aigua_Bassa Punt de vigilància hidràulica Punt de Guaita Altre establiment industrial que no està al Plaseqcat Zona d'aparcament Col·locació de cadenes |
| DPE1M - Elements de protecció civil (zones) amb risc RT00 | <ul style="list-style-type: none"> Franja de Protecció Incendis Forestals (25m) Ruta d'avis Ruta de neteja prioritat Molt Alta Ruta de neteja prioritat Alta Ruta de neteja prioritat Mitjana Ruta de neteja prioritat Baixa Via d'evacuació Xarxa d'aigua Xarxa de gas Zona perill |
| DPE1M - Elements de protecció civil (zones) amb risc RT00 | <ul style="list-style-type: none"> Zona identificada forestal Zona de vigilància riu Zona identificada diversió riu |



LLEGGENDA TERRITORIAL BÀSIC

- | | |
|---|---|
| DPE1M - Elements vulnerables RT00 (punts) | <ul style="list-style-type: none"> Turisme rural (H5) Allotjament altre (H6) Parc (ZE1) Zona d'esplai - Zona de picnic (ZE2 - ZE4) Zona d'acampada (ZE3) Zona d'interès altre (ZE5) Zona de bany (ZE6) Activitat extraordinària, festa, aplec, etc. (AE1) Mercat no sedentari (AE2) |
| DPE1M - Elements protecció civil (excepte vulnerables) RT00 (punts) | <ul style="list-style-type: none"> Centre d'acollida Punt conflictiu Tall de trànsit Estació meteorològica Punt d'aigua_Hidrant Punt d'aigua_Bassa Punt de vigilància hidràulica Punt de Guaita Altre establiment industrial que no està al Plaseqcat Zona d'aparcament Col·locació de cadenes Punt de subministrament de fonedents per a la població Element potencialment vulnerable Emissari submergi Focus de perill marítim Centre de coordinació operativa local Bombers Policia Local/Mossos d'Esquadra Magatzem ADF/Local Magatzem municipal Centre de recepció d'alarmes Magatzem protecció civil/Local Instal·lació radioactiva Punt de reunió Altres recursos municipals de PC Altres recursos externs (no municipals) de PC |
| DPE1M - Elements de protecció civil (línies) amb risc RT00 | <ul style="list-style-type: none"> Franja de Protecció Incendis Forestals (25m) Ruta d'avis Ruta de neteja prioritat Molt Alta Ruta de neteja prioritat Alta Ruta de neteja prioritat Mitjana Ruta de neteja prioritat Baixa Via d'evacuació Xarxa d'aigua Xarxa de gas Zona perill |
| DPE1M - Elements de protecció civil (zones) amb risc RT00 | <ul style="list-style-type: none"> Zona identificada com a zona de risc Zona identificada com a zona de risc moderat Zona identificada com a zona de risc alt |



LLEGGENDA TERRITORIAL BÀSIC

- DPE1M - Elements vulnerables RE02 (punts)
- Masia, casa aïllada (M1)
 - Allotjament altre (H6)
 - Urbanització (URB1)
 - Parc (ZE1)
 - Nucli aïllat (URB2)
 - Zona d'esplai - Zona de picnic (ZE2 - ZE4)
 - Ajuntament (A1)
 - Zona d'acampada (ZE3)
 - Correus (ADM1)
 - Zona d'interès altre (ZE5)
 - Ofina turisme - Administratiu altre (ADM2 - ADM3)
 - Zona de bany (ZE6)
 - Biblioteca (CU1)
 - Activitat extraordinària, festa, aplec, etc. (AE1)
 - Centre cívic - Cultural altre (CU2 - CU3)
 - Mercat no sedentari (AE2)
 - Camp - Complex - Pavelló - Esportiu altre (ESP1 - ESP)
 - Piscina aire lliure (ESP4)
 - Escola bressol (EDU1)
 - Escola - Institut - Escola educació especial - Educativ
 - CAP (SAN1)
 - Hospital (SAN2)
 - Sanitari altre (SAN3)
 - Centre de dia - Residència gent gran - Residencial alt
 - Cementiri - Serveis funeraris altre (FUN1 - FUN2)
 - Centre de culte (REL1)
 - Equipament singular (E51)
 - Aparcament (P1)

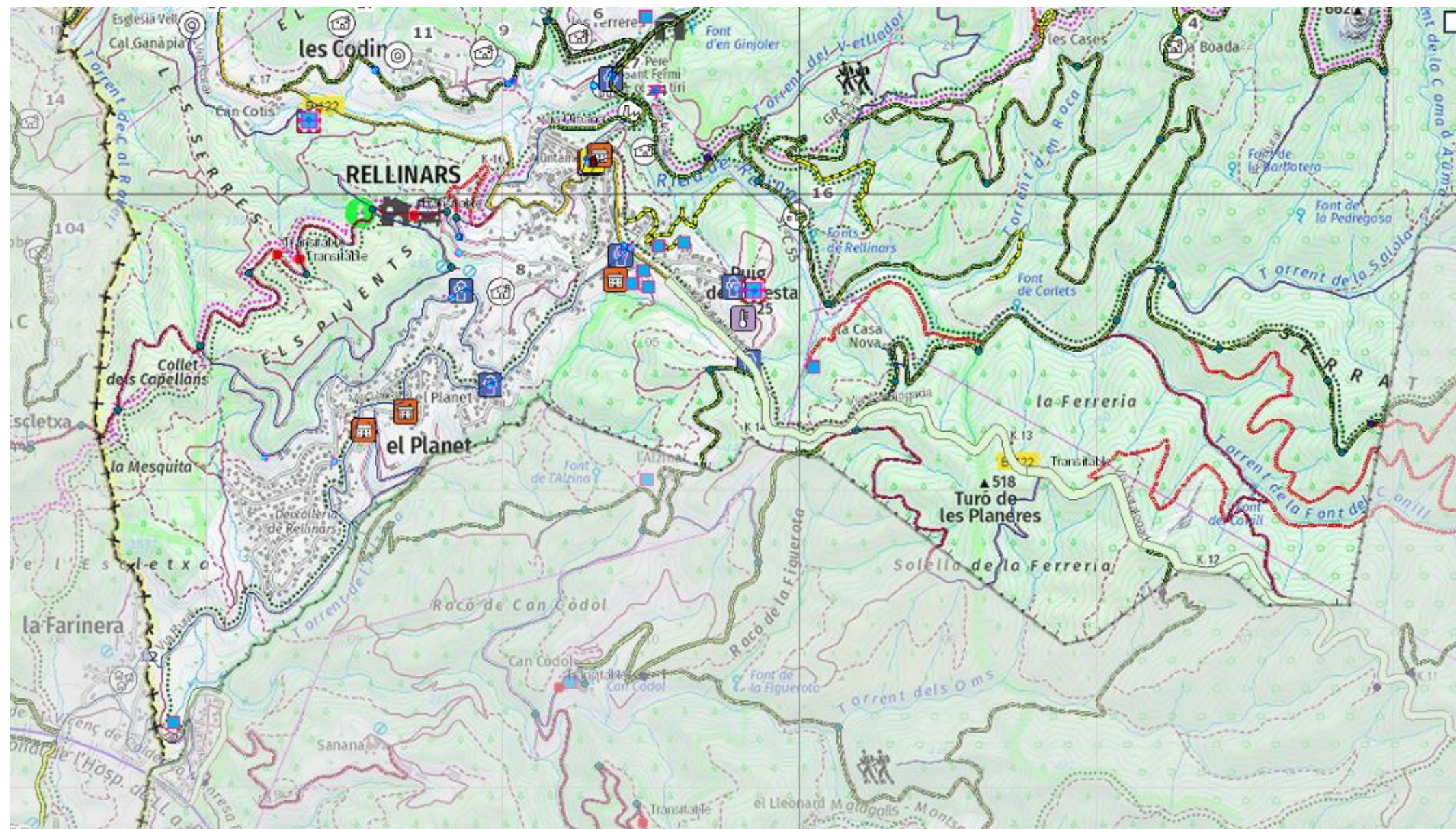
- DPE1M - Elements protecció civil (excepte vulnerables) RE02 (punts)
- Centre d'acollida
 - Punt conflictiu
 - Tall de trànsit
 - Estació meteorològica
 - Punt d'aigua_Hidrant
 - Punt d'aigua_Bassa
 - Punt de vigilància hidràulica
 - Punt de Guaita
 - Altre establiment industrial que no està al Plaseqcat
 - Zona d'aparcament
 - Col·locació de cadenes
 - Punt de subministrament de fundents per a la poblac

- Element potencialment vulnerable
- Emissari submergit
 - Focus de perill marítm
 - Centre de coordinació operativa local
 - Bombers
 - Policia Local/Mossos d'Esquadra
 - Magatzem ADF/Local
 - Magatzem municipal
 - Centre de recepció d'alarmes
 - Magatzem protecció civil/Local
 - Instal·lació radioactiva
 - Punt de reunió
 - Altres recursos municipals de PC
 - Altres recursos externs (no municipals) de PC

- DPE1M - Elements de protecció civil (línies) amb risc RE02
- Franja de Protecció Incendis Forestals (25m)
 - Ruta d'avis
 - Ruta de neteja prioritat Molt Alta
 - Ruta de neteja prioritat Alta
 - Ruta de neteja prioritat Mitjana
 - Ruta de neteja prioritat Baixa
 - Via d'evacuació
 - Xarxa d'aigua
 - Xarxa de gas
 - Zona perill
 - Guaites
- Hidrants
- TPUS_HIDRAN
- <Null>, 11, N
 - A
 - H, S
 - R

- Punts aigua
- SIMBOL
- BASSA PISCINA/AHELI PUBLIC
 - BASSA PISCINA/AHELI NO PUBLIC
 - BASSA PISCINA_NO_AHELI NO PUEL
 - DIPOSIT PUBLIC
 - DIPOSIT NO PUBLIC
 - NATURAL/AHELI PUBLIC
 - NATURAL/AHELI NO PUBLIC
 - NATURAL_NO_AHELI NO PUBLIC
 - NATURAL_NO_AHELI PUBLIC
 - PAIF
- Xarxa camins
- ID_TIPUS_FERM
- Camí no accessible a BRP
 - Camí no accessible a BRP asfaltat
 - Camí terciari
 - Camí terciari asfaltat
 - Camí secundari
 - Camí secundari asfaltat
 - Camí primari
 - Camí primari asfaltat

- Quadrants SOC A
- Quadrants SOC P
- Seccions SOC A
- Seccions SOC P
- PPI.Material ADF
- PPI.Punts aigua
- PPI.Punts crítics
- PPI.Punts gir
- PPI.Cadenes
- PPI.Xarxa viària
- PPI.Franges



LLEGGENDA TERRITORIAL BÀSIC

- DPE1M - Elements vulnerables RE02 (punts)
- Masia, casa aïllada (M1)
 - Allotjament altre (H6)
 - Urbanització (URB1)
 - Parc (ZE1)
 - Nucli aïllat (URB2)
 - Zona d'esplai - Zona de picnic (ZE2 - ZE4)
 - Ajuntament (A31)
 - Zona d'acampada (ZE3)
 - Correus (ADM1)
 - Zona d'interès altre (ZE5)
 - Oficina turisme - Administratiu altre (ADM2 - ADM3)
 - Zona de bany (ZE6)
 - Biblioteca (CU1)
 - Activitat extraordinària, festa, aplec, etc. (AE1)
 - Centre cívic - Cultural altre (CU2 - CU3)
 - Mercat no sedentari (AE2)
 - Camp - Complex - Pavelló - Esportiu altre (ESP1 - ESP)
 - Piscina aire lliure (ESP4)
 - Escola bressol (EDU1)
 - Escola - Institut - Escola educació especial - Educatiu
 - CAP (SAN1)
 - Hospital (SAN2)
 - Sanitari altre (SAN3)
 - Centre de dia - Residència gent gran - Residencial alt
 - Cementiri - Serveis funeraris altre (FUN1 - FUN2)
 - Centre de culte (REL1)
 - Equipament singular (E51)
 - Aparcament (P1)

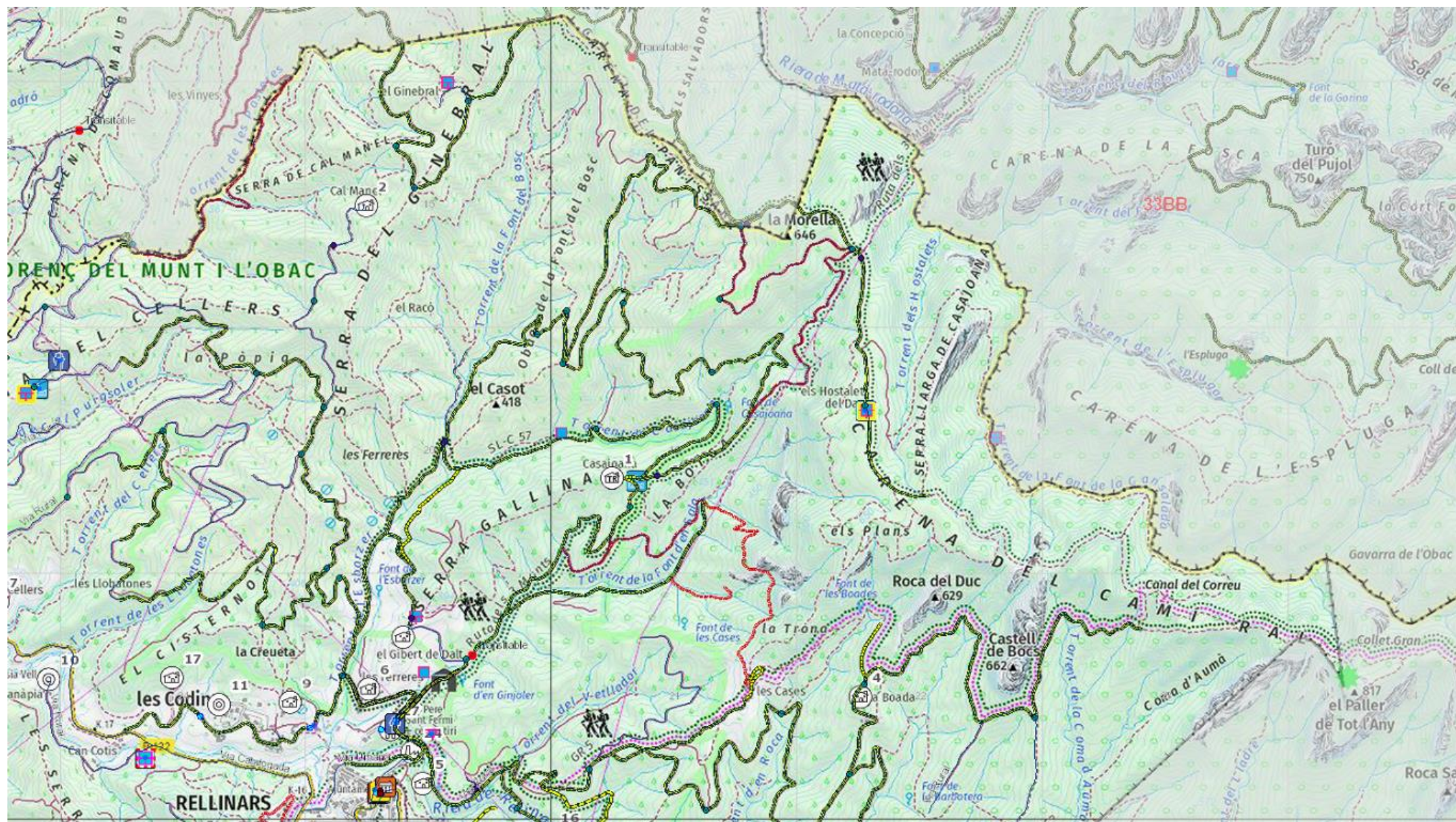
- DPE1M - Elements protecció civil (excepte vulnerables) RE02 (punts)
- Centre d'acollida
 - Punt conflictiu
 - Tall de trànsit
 - Estació meteorològica
 - Punt d'aigua_Hidrants
 - Punt d'aigua_Bassa
 - Punt de vigilància hidràulica
 - Punt de Guaita
 - Altre establiment industrial que no està al Plaseqcat
 - Zona d'aparcament
 - Col·locació de cadenes
 - Punt de subministrament de fundents per a la poblac

- Element potencialment vulnerable
- Emissari submergi
- Focus de perill marítim
- Centre de coordinació operativa local
- Bombers
- Policia Local/Mossos d'Esquadra
- Magatzem ADF/Local
- Magatzem municipal
- Centre de recepció d'alarmes
- Magatzem protecció civil/Local
- Instal·lació radioactiva
- Punt de reunió
- Altres recursos municipals de PC
- Altres recursos externs (no municipals) de PC

- DPE1M - Elements de protecció civil (línies) amb risc RE02
- Franja de Protecció Incendis Forestals (25m)
 - Ruta d'avis
 - Ruta de neteja prioritat Molt Alta
 - Ruta de neteja prioritat Alta
 - Ruta de neteja prioritat Mitjana
 - Ruta de neteja prioritat Baixa
 - Via d'evacuació
 - Xarxa d'aigua
 - Xarxa de gas
 - Zona perill
- Guaites
- Hidrants**
- TPUS_HIDRAN
- <Null>, 11; N
 - A
 - H, S
 - R

- Punts aigua
- SIMBOL
- BASSA PISCINA/AHELI PUBLIC
 - BASSA PISCINA/AHELI NO PUBLIC
 - BASSA PISCINA/NO_AHELI NO PUEL
 - DIPOSIT PUBLIC
 - DIPOSIT NO PUBLIC
 - NATURAL/AHELI PUBLIC
 - NATURAL/AHELI NO PUBLIC
 - NATURAL/NO_AHELI NO PUBLIC
 - NATURAL/NO_AHELI PUBLIC
 - PAIF
- Xarxa camins
- ID_TIPUS_FERM
- Camí no accessible a BRP
 - Camí no accessible a BRP asfaltat
 - Camí terciari
 - Camí terciari asfaltat
 - Camí secundari
 - Camí secundari asfaltat
 - Camí primari
 - Camí primari asfaltat

- Quadrants SOC A
- Quadrants SOC P
- Seccions SOC A
- Seccions SOC P
- PPI.Material ADF
- PPI.Punts aigua
- PPI.Punts crítics
- PPI.Punts gir
- PPI.Cadenes
- PPI.Xarxa viària
- PPI.Franges



LLEGGENDA TERRITORIAL BÀSIC

- DPE1M - Elements vulnerables RE02 (punts)
- Masia, casa aïllada (M1)
 - Allotjament altre (H6)
 - Urbanització (URB1)
 - Parc (ZE1)
 - Nucli aïllat (URB2)
 - Zona d'esplai - Zona de picnic (ZE2 - ZE4)
 - Ajuntament (A1)
 - Zona d'acampada (ZE3)
 - Correus (ADM1)
 - Zona d'interès altre (ZE5)
 - Oficina turística - Administratiu altre (ADM2 - ADM3)
 - Zona de bany (ZE6)
 - Biblioteca (CU1)
 - Activitat extraordinària, festa, aplec, etc. (AE1)
 - Centre cívic - Cultural altre (CU2 - CU3)
 - Mercat no sedentari (AE2)
 - Camp - Complex - Pavelló - Esportiu altre (ESP1 - ESP)
 - Piscina aire lliure (ESP4)
 - Escola bressol (EDU1)
 - Escola - Institut - Escola educació especial - Educatiu
 - CAP (SAN1)
 - Hospital (SAN2)
 - Sanitari altre (SAN3)
 - Centre de dia - Residència gent gran - Residencial alt
 - Cementiri - Serveis funeraris altre (FUN1 - FUN2)
 - Centre de culte (REL1)
 - Equipament singular (ES1)
 - Aparcament (P1)
 - Benzineria (SER1)
 - Deixalleria (SER2)
 - Centre comercial (SER3)
 - Mercat (SER4)
 - Restaurant (SER5)
 - Estació d'autobusos (TR1)
 - Estació ferroviària (TR2)
 - Transport terrestre altre (TR3)
 - Aeroport (TR4)
 - Aeròdrom (TR5)
 - Heliport (TR6)
 - Port (TR7)
 - Granja - Ramaderia, agrícola, aqüicultura altre (RAM1)
 - Indústria - Polígon industrial (IND1 - IND2)
 - Depuradora (IND3)
 - Abocador - Gestió residus altre (IND4 - IND5)
 - Càmping (H1)
 - Casa de colònies (H2)
 - Hotel (H3)
 - Refugi (H4)
 - Turisme rural (H5)

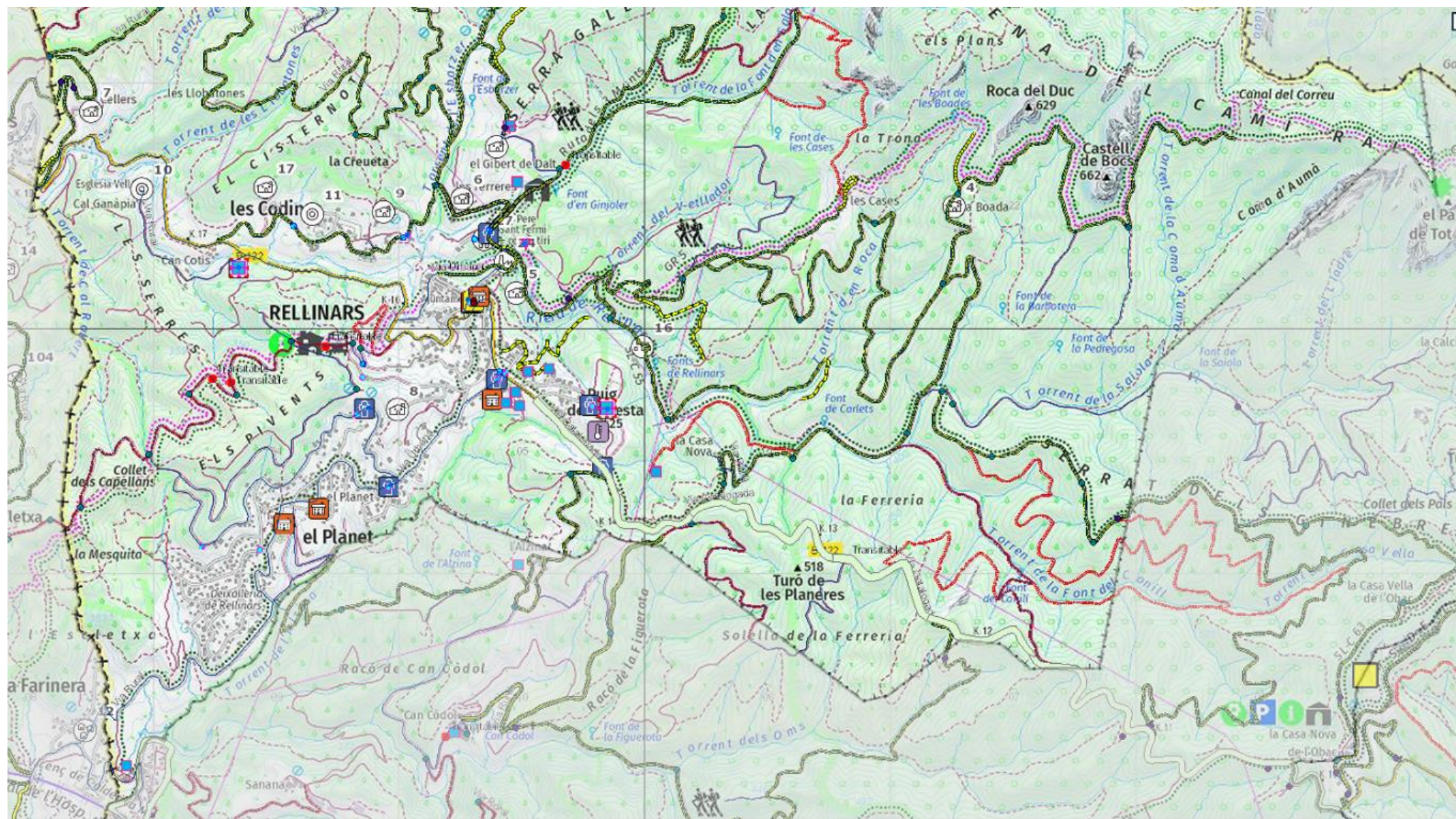
- DPE1M - Elements protecció civil (excepte vulnerables) RE02 (punts)
- Centre d'acollida
 - Punt conflictiu
 - Tall de trànsit
 - Estació meteorològica
 - Punt d'aigua_Hidrants
 - Punt d'aigua_Bassa
 - Punt de vigilància hidràulica
 - Punt de Guaita
 - Altre establiment industrial que no està al Plaseqcat
 - Zona d'aparcament
 - Col·locació de cadenes
 - Punt de subministrament de fonedents per a la població

- Element potencialment vulnerable
- Emissari submergit
- Focus de perill marítim
- Centre de coordinació operativa local
- Bombers
- Policia Local/Mossos d'Esquadra
- Magatzem ADF/Local
- Magatzem municipal
- Centre de recepció d'alarmes
- Magatzem protecció civil/Local
- Instal·lació radioactiva
- Punt de reunió
- Altres recursos municipals de PC
- Altres recursos externs (no municipals) de PC

- DPE1M - Elements de protecció civil (línies) amb risc RE02
- Franja de Protecció Incendis Forestals (25m)
 - Ruta d'avis
 - Ruta de neteja prioritat Molt Alta
 - Ruta de neteja prioritat Alta
 - Ruta de neteja prioritat Mitjana
 - Ruta de neteja prioritat Baixa
 - Via d'evacuació
 - Xarxa d'aigua
 - Xarxa de gas
 - Zona perill
- Guaites
- Guaita
- Hidrants
- TIPUS_HIDRAN
- <Null>, 11, N
 - A
 - H, S
 - R

- Punts aigua
- SIMBOL
- BASSA PISCINA AHELI PUBLIC
 - BASSA PISCINA AHELI NO PUBLIC
 - BASSA PISCINA NO_AHELI NO PUEL
 - DIPOSIT PUBLIC
 - DIPOSIT NO PUBLIC
 - NATURAL AHELI PUBLIC
 - NATURAL AHELI NO PUBLIC
 - NATURAL NO_AHELI NO PUBLIC
 - NATURAL NO_AHELI PUBLIC
 - PAIF
- Xarxa camins
- ID_TIPUS_FERM
- Camí no accessible a BRP
 - Camí no accessible a BRP asfaltat
 - Camí terciari
 - Camí terciari asfaltat
 - Camí secundari
 - Camí secundari asfaltat
 - Camí primari
 - Camí primari asfaltat

- Quadrants SOC A
- Quadrants SOC P
- Seccions SOC A
- Seccions SOC P
- PPI.Material ADF
- PPI.Punts aigua
- PPI.Punts crítics
- PPI.Punts gir
- PPI.Cadenes
- PPI.Xarxa viària
- PPI.Franges



LLEGENDA TERRITORIAL BÀSIC

- DPE1M - Elements vulnerables RE02 (punts)
- Masia, casa aïllada (M1)
 - Allotjament altre (H6)
 - Urbanització (URB1)
 - Parc (ZE1)
 - Nucli aïllat (URB2)
 - Zona d'esplai - Zona de picnic (ZE2 - ZE4)
 - Ajuntament (A31)
 - Zona d'acampada (ZE3)
 - Correus (ADM1)
 - Zona d'interès altre (ZE5)
 - Oficina turística - Administratiu altre (ADM2 - ADM3)
 - Zona de bany (ZE6)
 - Biblioteca (CU1)
 - Activitat extraordinària, festa, aplec, etc. (AE1)
 - Centre cívic - Cultural altre (CU2 - CU3)
 - Mercat no sedentari (AE2)
 - Camp - Complex - Pavelló - Esportiu altre (ESP1 - ESP)
 - Piscina aire lliure (ESP4)
 - Escola bressol (EDU1)
 - Escola - Institut - Escola educació especial - Educatiu
 - CAP (SAN1)
 - Hospital (SAN2)
 - Sanitari altre (SAN3)
 - Centre de dia - Residència gent gran - Residencial alt
 - Cementiri - Serveis funeraris altre (FUN1 - FUN2)
 - Centre de culte (REL1)
 - Equipament singular (ES1)
 - Aparcament (P1)
 - Benzineria (SER1)
 - Deixalleria (SER2)
 - Centre comercial (SER3)
 - Mercat (SER4)
 - Restaurant (SER5)
 - Estació d'autobusos (TR1)
 - Estació ferroviària (TR2)
 - Transport terrestre altre (TR3)
 - Aeroport (TR4)
 - Aeròdrom (TR5)
 - Heliport (TR6)
 - Port (TR7)
 - Granja - Ramaderia, agrícola, aqüicultura altre (RAM1)
 - Indústria - Polígon industrial (IND1 - IND2)
 - Depuradora (IND3)
 - Abocador - Gestió residus altre (IND4 - IND5)
 - Càmping (H1)
 - Casa de colònies (H2)
 - Hotel (H3)
 - Refugi (H4)
 - Turisme rural (H5)

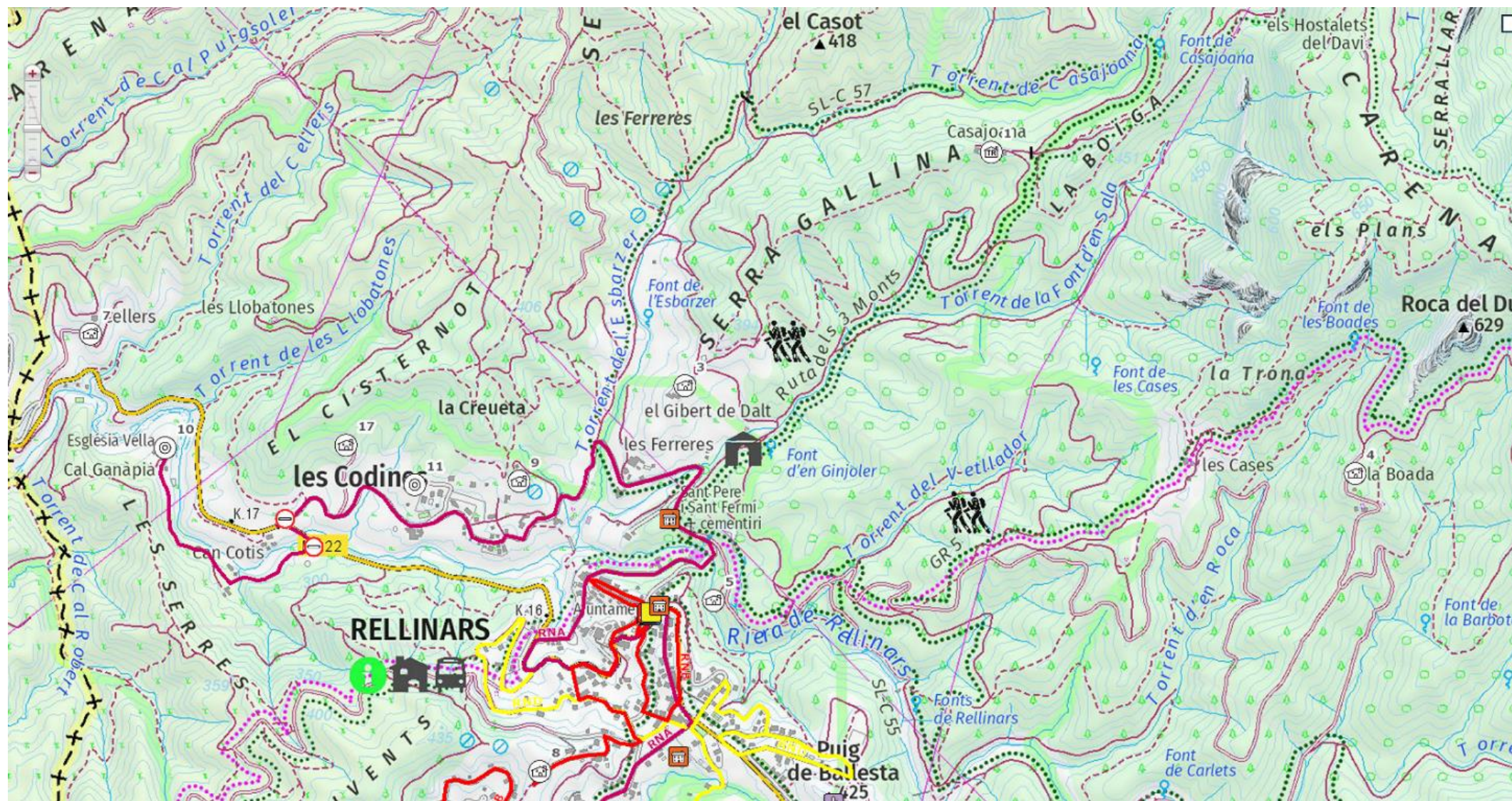
- DPE1M - Elements protecció civil (excepte vulnerables) RE02 (punts)
- Centre d'acollida
 - Punt conflictiu
 - Tall de trànsit
 - Estació meteorològica
 - Punt d'aigua_hidrants
 - Punt d'aigua_Bassa
 - Punt de vigilància hidràulica
 - Punt de Guaita
 - Altre establiment industrial que no està al Plaseqcat
 - Zona d'aparcament
 - Col·locació de cadenes
 - Punt de subministrament de fonedents per a la població

- Element potencialment vulnerable
- Emissari submergit
 - Focus de perill marítm
 - Centre de coordinació operativa local
 - Bombers
 - Policia Local/Mossos d'Esquadra
 - Magatzem ADF/Local
 - Magatzem municipal
 - Centre de recepció d'alarmes
 - Magatzem protecció civil/Local
 - Instal·lació radioactiva
 - Punt de reunió
 - Altres recursos municipals de PC
 - Altres recursos externs (no municipals) de PC

- DPE1M - Elements de protecció civil (línies) amb risc RE02
- Franja de Protecció Incendis Forestals (25m)
 - Ruta d'avis
 - Ruta de neteja prioritat Molt Alta
 - Ruta de neteja prioritat Alta
 - Ruta de neteja prioritat Mitjana
 - Ruta de neteja prioritat Baixa
 - Via d'evacuació
 - Xarxa d'aigua
 - Xarxa de gas
 - Zona perill
 - Guaites
- Hidrants
- TPUS_HIDRAN
- <Null>, 11, N
 - A
 - H, S
 - R

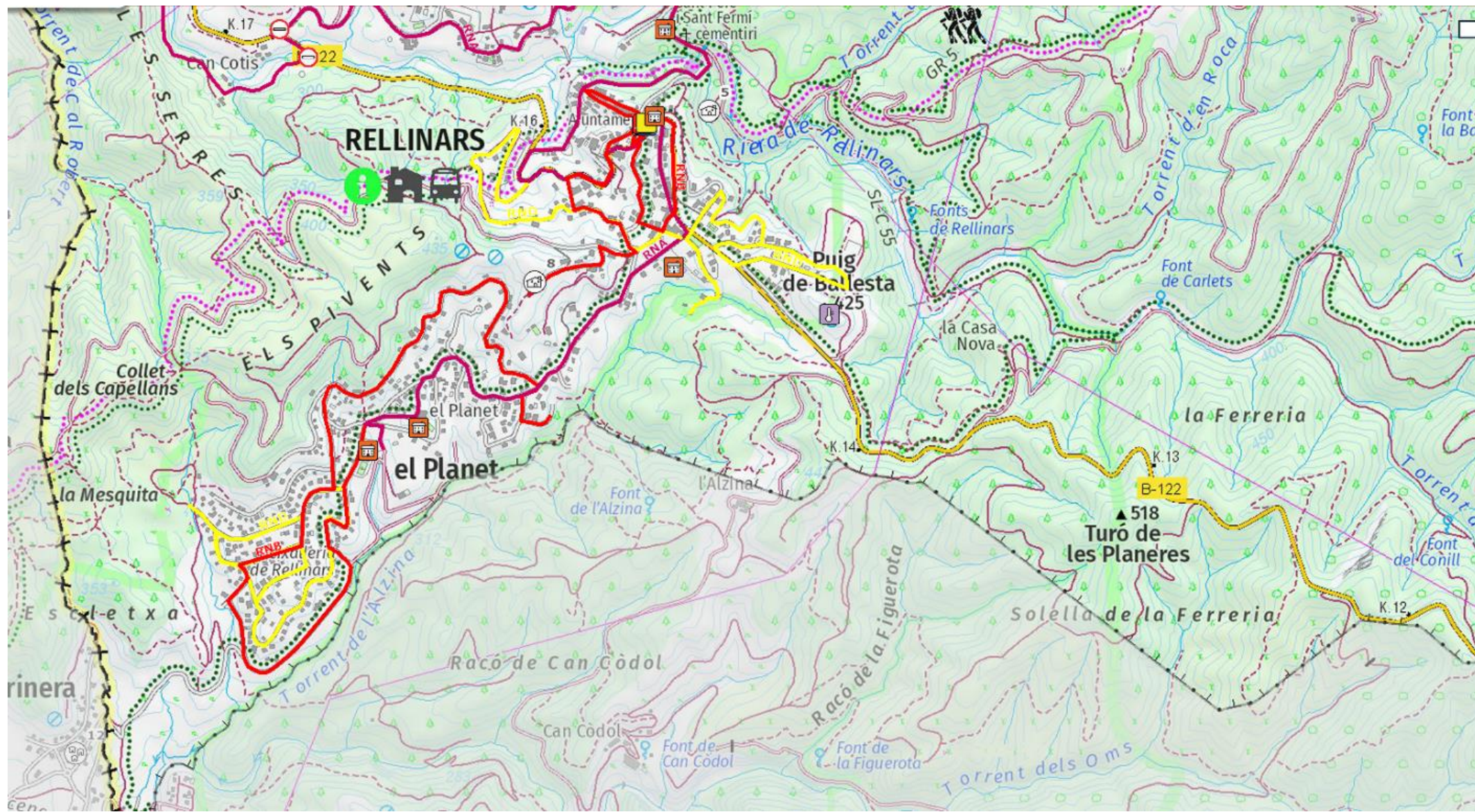
- Punts aigua
- SIMBOL
- BASSA PISCINA/AHELI PUBLIC
 - BASSA PISCINA/AHELI NO PUBLIC
 - BASSA PISCINA NO_AHELI NO PUEL
 - DIPOSIT PUBLIC
 - DIPOSIT NO PUBLIC
 - NATURAL AHELI PUBLIC
 - NATURAL AHELI NO PUBLIC
 - NATURAL NO_AHELI NO PUBLIC
 - NATURAL NO_AHELI PUBLIC
 - PAIF
- Xarxa camins
- ID_TIPUS_FERM
- Camí no accessible a BRP
 - Camí no accessible a BRP asfaltat
 - Camí terciari
 - Camí terciari asfaltat
 - Camí secundari
 - Camí secundari asfaltat
 - Camí primari
 - Camí primari asfaltat

- Quadrants SOC A
- Quadrants SOC P
- Seccions SOC A
- Seccions SOC P
- PPI.Material ADF
- PPI.Punts aigua
- PPI.Punts crítics
- PPI.Punts gir
- PPI.Cadenes
- PPI.Xarxa viària
- PPI.Franges



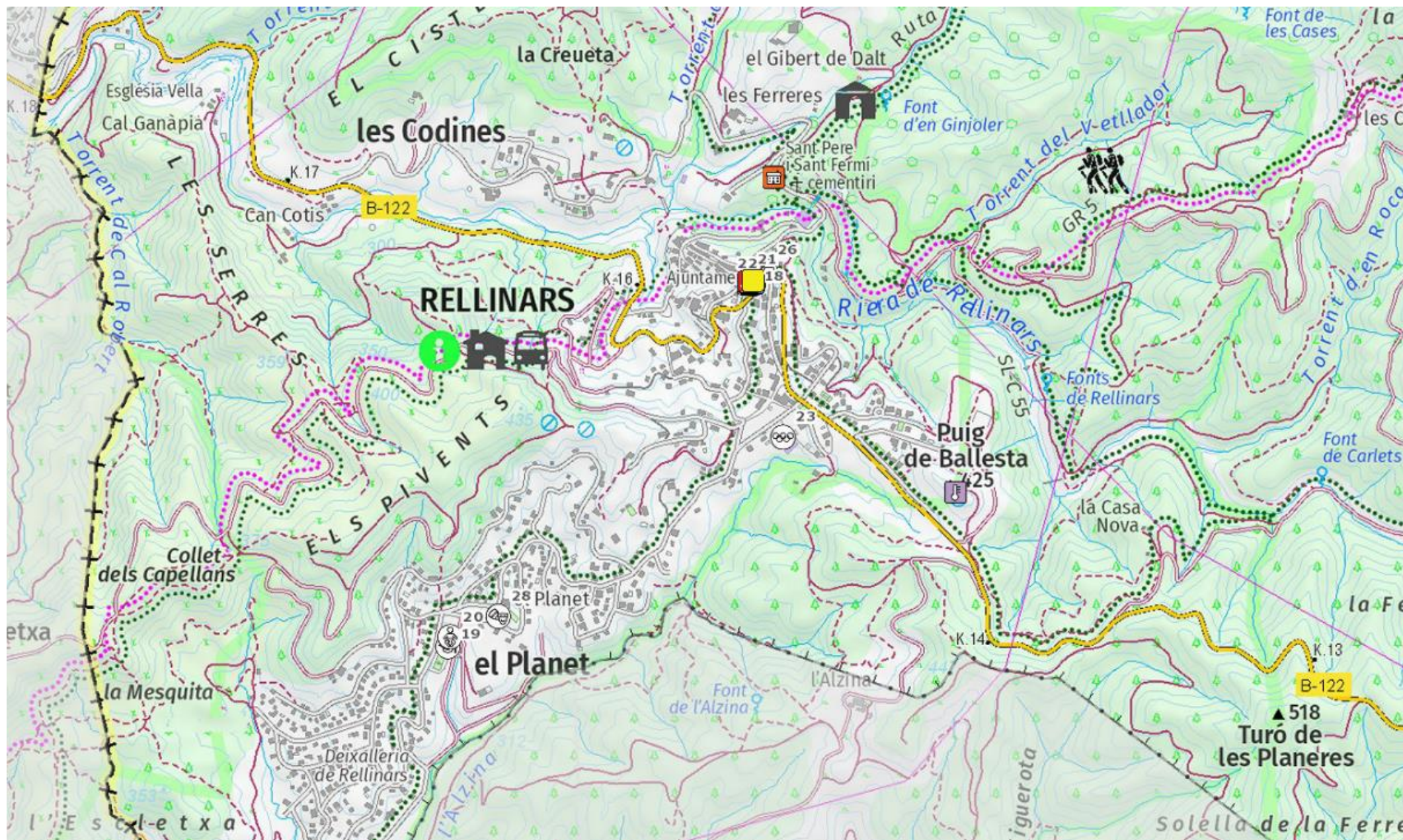
LLEENDA TERRITORIAL BÀSIC

- | | |
|---|---|
| DPE1M - Elements vulnerables RE02 (punts) | Allotjament altre (H6) |
| Masia, casa aïllada (M1) | Parc (ZE1) |
| Urbanització (URB1) | Zona d'esplai - Zona de picnic (ZE2 - ZE4) |
| Nucli aïllat (URB2) | Zona d'acampada (ZE3) |
| Ajuntament (A31) | Zona d'interès altre (ZE5) |
| Correu (ADM1) | Zona de bany (ZE6) |
| Ofina turística - Administratiu altre (ADM2 - ADM3) | Activitat extraordinària, festa, aplec, etc. (AE1) |
| Biblioteca (CU1) | Mercat no sedentari (AE2) |
| Centre cívic - Cultural altre (CU2 - CU3) | DPE1M - Elements protecció civil (excepte vulnerables) RE05 (punts) |
| Camp - Complex - Pavelló - Esportiu altre (ESP1 - ESP) | Centre d'acollida |
| Piscina aire lliure (ESP4) | Punt conflictiu |
| Escola bressol (EDU1) | Tall de trànsit |
| Escola - Institut - Escola educació especial - Educatiu | Estació meteorològica |
| CAP (SAN1) | Punt d'aigua_Hidrant |
| Hospital (SAN2) | Punt d'aigua_Bassa |
| Sanitari altre (SAN3) | Punt de vigilància hidràulica |
| Centre de dia - Residència gent gran - Residencial alt | Punt de Guaita |
| Cementiri - Serveis funeraris altre (FUN1 - FUN2) | Altres establiments industrials que no està al Plaseqcat |
| Centre de culte (REL1) | Zona d'aparcament |
| Equipament singular (E51) | Col·locació de cadenes |
| Aparcament (P1) | Punt de subministrament de fundents per a la població |
| Benzinera (SER1) | Element potencialment vulnerable |
| Deixalleria (SER2) | Emissari submari |
| Centre comercial (SER3) | Focus de perill marítim |
| Mercat (SER4) | Centre de coordinació operativa local |
| Restaurant (SER5) | Bombers |
| Estació d'autobusos (TR1) | Polícia Local/Mossos d'Esquadra |
| Estació ferroviària (TR2) | Magatzem ADF/Local |
| Transport terrestre altre (TR3) | Magatzem municipal |
| Aeroport (TR4) | Centre de recepció d'alarmes |
| Aeròdrom (TR5) | Magatzem protecció civil/Local |
| Heliport (TR6) | Instal·lació radioactiva |
| Port (TR7) | Punt de reunió |
| Granja - Ramaderia, agrícola, aqüicultura altre (RAM1) | Altres recursos municipals de PC |
| Indústria - Polígon industrial (IND1 - IND2) | Altres recursos externs (no municipals) de PC |
| Depuradora (IND3) | DPE1M - Elements de protecció civil (línies) amb risc RE05 |
| Abocador - Gestió residus altre (IND4 - IND5) | Franja de Protecció Incendis Forestals (25m) |
| Càmping (H1) | Ruta d'avis |
| Casa de colònies (H2) | Ruta de neteja prioritat Molt Alta |
| Hotel (H3) | Ruta de neteja prioritat Alta |
| Refugi (H4) | Ruta de neteja prioritat Mitjana |
| Turisme rural (H5) | Ruta de neteja prioritat Baixa |
| | Via d'evacuació |
| | Xarxa d'aigua |
| | Xarxa de gas |
| | Zona perill |
| | Vies prioritzades |
| | Vies prioritzades |



LLEENDA TERRITORIAL BÀSIC

- | | |
|---|---|
| DPE1M - Elements vulnerables RE02 (punts) | Allotjament altre (H6) |
| Masia, casa aïllada (M1) | Parc (ZE1) |
| Urbanització (URB1) | Zona d'esplai - Zona de picnic (ZE2 - ZE4) |
| Nucli aïllat (URB2) | Zona d'acampada (ZE3) |
| Ajuntament (A1) | Zona d'interès altre (ZE5) |
| Correus (ADM1) | Zona de bany (ZE6) |
| Ofina turística - Administratiu altre (ADM2 - ADM3) | Activitat extraordinària, festa, aplec, etc. (AE1) |
| Biblioteca (CU1) | Mercat no sedentari (AE2) |
| Centre cívic - Cultural altre (CU2 - CU3) | |
| Camp - Complex - Pavelló - Esportiu altre (ESP1 - ESP2) | DPE1M - Elements protecció civil (excepte vulnerables) RE05 (punts) |
| Piscina aire lliure (ESP4) | Centre d'acollida |
| Escola bressol (EDU1) | Punt conflictiu |
| Escola - Institut - Escola educació especial - Educatiu | Tall de trànsit |
| CAP (SAN1) | Estació meteorològica |
| Hospital (SAN2) | Punt d'aigua_Hidrants |
| Sanitari altre (SAN3) | Punt d'aigua_Bassa |
| Centre de dia - Residència gent gran - Residencial alt | Punt de vigilància hidràulica |
| Cementiri - Serveis funeraris altre (FUN1 - FUN2) | Punt de Guaita |
| Centre de culte (REL1) | Altres establiments industrials que no està al Plaseqcat |
| Equipament singular (E51) | Zona d'aparcament |
| Aparcament (P1) | Col·locació de cadenes |
| Benzinera (SER1) | Punt de subministrament de fundents per a la població |
| Deixalleria (SER2) | Element potencialment vulnerable |
| Centre comercial (SER3) | Emissari submari |
| Mercat (SER4) | Focus de perill marítm |
| Restaurant (SER5) | Centre de coordinació operativa local |
| Estació d'autobusos (TR1) | Bombers |
| Estació ferroviària (TR2) | Polícia Local/Mossos d'Esquadra |
| Transport terrestre altre (TR3) | Magatzem ADF/Local |
| Aeroport (TR4) | Magatzem municipal |
| Aeròdrom (TR5) | Centre de recepció d'alarmes |
| Heliport (TR6) | Magatzem protecció civil/Local |
| Port (TR7) | Instal·lació radioactiva |
| Granja - Ramaderia, agrícola, aqüicultura altre (RAM1) | Punt de reunió |
| Indústria - Polígon industrial (IND1 - IND2) | Altres recursos municipals de PC |
| Depuradora (IND3) | Altres recursos externs (no municipals) de PC |
| Abocador - Gestió residus altre (IND4 - IND5) | |
| Càmping (H1) | DPE1M - Elements de protecció civil (línies) amb risc RE05 |
| Casa de colònies (H2) | Franja de Protecció Incendis Forestals (25m) |
| Hotel (H3) | Ruta d'avis |
| Refugi (H4) | Ruta de neteja prioritat Molt Alta |
| Turisme rural (H5) | Ruta de neteja prioritat Alta |
| | Ruta de neteja prioritat Mitjana |
| | Ruta de neteja prioritat Baixa |
| | Via d'evacuació |
| | Xarxa d'aigua |
| | Xarxa de gas |
| | Zona perill |
| | Vies prioritzades |
| | Vies prioritzades |



DPE1M - Elements de protecció civil (línies) amb risc RE09

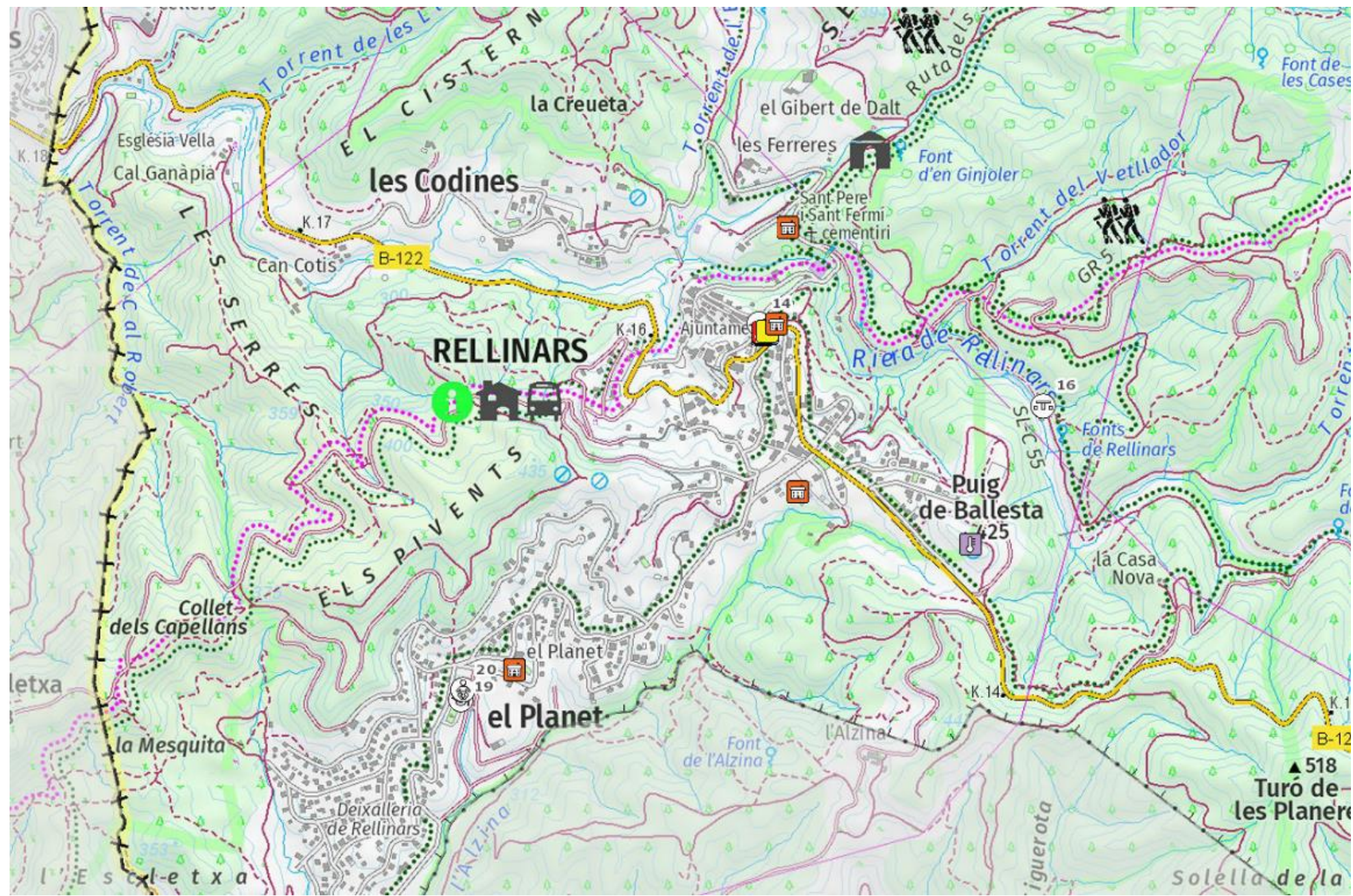
- Franja de Protecció Incendis Forestals (25m)
- Ruta d'avis
- Ruta de neteja prioritat Molt Alta
- Ruta de neteja prioritat Alta
- Ruta de neteja prioritat Mitjana
- Ruta de neteja prioritat Baixa
- Via d'evacuació
- Xarxa d'aigua
- Xarxa de gas
- Zona perill

DPE1M - Elements de protecció civil (zones) amb risc RE09

- Zona afectació transcat
- Zones de vigilància marítima
- Zona afectació diversos riscos

LLEENDA TERRITORIAL BÀSIC

- | | |
|---|--|
| DPE1M - Elements vulnerables RE02 (punts) | Allotjament altre (H6) |
| Masia, casa aïllada (M1) | Parc (ZE1) |
| Urbanització (URB1) | Zona d'esplai - Zona de picnic (ZE2 - ZE4) |
| Nucli aïllat (URB2) | Zona d'acampada (ZE3) |
| Ajuntament (A31) | Zona d'interès altre (ZE5) |
| Correus (ADM1) | Zona de bany (ZE6) |
| Ofina turisme - Administratiu altre (ADM2 - ADM3) | Activitat extraordinària, festa, aplec, etc. (AE1) |
| Biblioteca (CU1) | Mercat no sedentari (AE2) |
| Centre cívic - Cultural altre (CU2 - CU3) | |
| Camp - Complex - Pavelló - Esportiu altre (ESP1 - ESP) | DPE1M - Elements protecció civil (excepte vulnerables) RE05 (punts) |
| Piscina aire lliure (ESP4) | Centre d'acollida |
| Escola bressol (EDU1) | Punt conflictiu |
| Escola - Institut - Escola educació especial - Educatiu | Tall de trànsit |
| CAP (SAN1) | Estació meteorològica |
| Hospital (SAN2) | Punt d'aigua_Hidrants |
| Sanitari altre (SAN3) | Punt d'aigua_Bassa |
| Centre de dia - Residència gent gran - Residencial alt | Punt de vigilància hidràulica |
| Cementiri - Serveis funeraris altre (FUN1 - FUN2) | Punt de Guaita |
| Centre de culte (REL1) | Altre establiment industrial que no està al Plaseqcat |
| Equipament singular (E51) | Zona d'aparcament |
| Aparcament (P1) | Col·locació de cadenes |
| Benzinera (SER1) | Punt de subministrament de fundents per a la població |
| Deixalleria (SER2) | Element potencialment vulnerable |
| Centre comercial (SER3) | Emissari submari |
| Mercat (SER4) | Focus de perill marítim |
| Restaurant (SER5) | Centre de coordinació operativa local |
| Estació d'autobusos (TR1) | Bombers |
| Estació ferroviària (TR2) | Policia Local/Mossos d'Esquadra |
| Transport terrestre altre (TR3) | Magatzem ADF/Local |
| Aeroport (TR4) | Magatzem municipal |
| Aeròdrom (TR5) | Centre de recepció d'alarmes |
| Heliport (TR6) | Magatzem protecció civil/Local |
| Port (TR7) | Instal·lació radioactiva |
| Granja - Ramaderia, agrícola, aqüicultura altre (RAM1) | Punt de reunió |
| Indústria - Polígon industrial (IND1 - IND2) | Altres recursos municipals de PC |
| Depuradora (IND3) | Altres recursos externs (no municipals) de PC |
| Abocador - Gestió residus altre (IND4 - IND5) | |
| Càmping (H1) | |
| Casa de colònies (H2) | |
| Hotel (H3) | |
| Refugi (H4) | |
| Turisme rural (H5) | |



LLEGENDA TERRITORIAL BÀSIC

- | | |
|---|---|
| DPE1M - Elements vulnerables RE02 (punts) | Allotjament altre (H6) |
| Masia, casa aïllada (M1) | Parc (ZE1) |
| Urbanització (URB1) | Zona d'esplai - Zona de picnic (ZE2 - ZE4) |
| Nucli aïllat (URB2) | Zona d'acampada (ZE3) |
| Ajuntament (A1) | Zona d'interès altre (ZE5) |
| Correus (ADM1) | Zona de bany (ZE6) |
| Ofina turisme - Administratiu altre (ADM2 - ADM3) | Activitat extraordinària, festa, aplec, etc. (AE1) |
| Biblioteca (CU1) | Mercat no sedentari (AE2) |
| Centre cívic - Cultural altre (CU2 - CU3) | |
| Camp - Complex - Pavelló - Esportiu altre (ESP1 - ESP2) | DPE1M - Elements protecció civil (excepte vulnerables) RE05 (punts) |
| Piscina aire lliure (ESP4) | Centre d'acollida |
| Escola bressol (EDU1) | Punt conflictiu |
| Escola - Institut - Escola educació especial - Educatiu | Tall de trànsit |
| CAP (SAN1) | Estació meteorològica |
| Hospital (SAN2) | Punt d'aigua_Hidrants |
| Sanitari altre (SAN3) | Punt d'aigua_Bassa |
| Centre de dia - Residència gent gran - Residencial alt | Punt de vigilància hidràulica |
| Cementiri - Serveis funeraris altre (FUN1 - FUN2) | Punt de Guaita |
| Centre de culte (REL1) | Altres establiments industrials que no està al Plaseqcat |
| Equipament singular (E51) | Zona d'aparcament |
| Aparcament (P1) | Col·locació de cadenes |
| Benzinera (SER1) | Punt de subministrament de fundents per a la població |
| Deixalleria (SER2) | Element potencialment vulnerable |
| Centre comercial (SER3) | Emissari submergiu |
| Mercat (SER4) | Focus de perill marítim |
| Restaurant (SER5) | Centre de coordinació operativa local |
| Estació d'autobusos (TR1) | Bombers |
| Estació ferroviària (TR2) | Polícia Local/Mossos d'Esquadra |
| Transport terrestre altre (TR3) | Magatzem ADF/Local |
| Aeroport (TR4) | Magatzem municipal |
| Aeròdrom (TR5) | Centre de recepció d'alarmes |
| Heliport (TR6) | Magatzem protecció civil/Local |
| Port (TR7) | Instal·lació radioactiva |
| Granja - Ramaderia, agrícola, aqüicultura altre (RAM1) | Punt de reunió |
| Indústria - Polígon industrial (IND1 - IND2) | Altres recursos municipals de PC |
| Depuradora (IND3) | Altres recursos externs (no municipals) de PC |
| Abocador - Gestió residus altre (IND4 - IND5) | |
| Càmping (H1) | |
| Casa de colònies (H2) | |
| Hotel (H3) | |
| Refugi (H4) | |
| Turisme rural (H5) | |

8.1 Annex 1. Criteris d'activació dels plans de protecció civil de la Generalitat

RISCOS TERRITORIALS

RISC	SITUACIÓ	FASE D'ACTIVACIÓ
PROCICAT malalties transmissibles emergents amb potencial alt risc	<p>FASE 4 o FASE 5 declarada per l'OMS quan es doni algun dels supòsits següents:</p> <ul style="list-style-type: none"> sigui necessari imposar mesures de contenció per evitar la propagació de l'emergència associada a malaltia transmissible emergent d'alt risc casos aïllats confirmats a Catalunya no casos a Catalunya però sí confirmats a l'entorn 	PREALERTA
	<p>FASE 6 declarada per l'OMS amb o sense casos aïllats confirmats a Catalunya, sempre i quan:</p> <ul style="list-style-type: none"> no hi hagi impacte al sistema sanitari (nivell 1) no hi manquin subministraments bàsics (nivell 1) no hi hagi impacte social 	
	<p>Període post-pandèmic</p> <p><u>També, quan el Grup d'avaluació de risc per a la població del Pla n'estableixi la necessitat per altres circumstàncies o motius estratègics</u></p>	
	<p>FASE 6 declarada per l'OMS i un nombre considerable (≥350 per cada 100.000 habitants) de casos estimats a Catalunya, sempre i quan:</p> <p>o Perill de col·lapse del sistema sanitari (nivell 2) o Alarma social evident o Alta incidència de baixes (nivell 1 o nivell 2).</p> <p><u>També, quan el Grup d'avaluació de risc per a la població del Pla n'estableixi la necessitat per altres circumstàncies o motius estratègics</u></p>	
	<p>Fase 6 determinada per l'OMS i un nombre considerable (≥700 per cada 100.000 habitants) de casos estimats a Catalunya, quan a més, es produeix alguna de les circumstàncies següents:</p> <ul style="list-style-type: none"> Es produeix col·lapse del sistema sanitari (nivell 3) Es produeix un risc molt important de col·lapse en la resta de serveis imprescindibles per al funcionament de la societat (nivell 2) <p><u>També, quan el Grup d'avaluació de risc per a la població del Pla n'estableixi la necessitat per altres circumstàncies o motius estratègics</u></p>	EMERGÈNCIA 1
	<p>FASE 6 declarada per l'OMS amb un nombre important (≥3.500 per cada 100.000 habitants) de casos d'infecció estimats a Catalunya i amb taxa de mortalitat > 1% dels afectats o 0,5% de la població.</p> <p>També, quan el Grup d'avaluació de risc per a la població del Pla n'estableixi la necessitat per altres circumstàncies o motius estratègics.</p>	EMERGÈNCIA 2

RISCOS ESPECIAIS

RISC	SITUACIÓ	FASE D'ACTIVACIÓ
Incendis forestals	<p>Valoració conjunta dels indicadors següents:</p> <ul style="list-style-type: none"> -El mapa dinàmic de perill d'incendis forestals. -El Pla Alfa (nivell 2). -El SISCOM (nivell 1) o simultaneïtat d'incendis de nivell inferior. -Altres indicadors que facin preveure un augment del nivell de vulnerabilitat i, per tant, de risc. -En incendis en què la situació es pugui solucionar amb els mitjans habituals de gestió d'emergències i l'afectació a la població sigui nul·la o reduïda. -A criteri de la Direcció del Pla, quan es produeixin situacions potencialment greus de GIF. 	PREALERTA
	<p>Valoració conjunta dels indicadors següents:</p> <ul style="list-style-type: none"> -El mapa dinàmic de perill d'incendis forestals. -El Pla Alfa (nivell 3). -El SISCOM (nivell 2) o simultaneïtat d'incendis de nivell inferior. -Altres indicadors que facin preveure un augment del nivell de vulnerabilitat i, per tant, de risc. -En incendis que, sense implicar risc per a les persones alienes a l'extinció i per als béns que no siguin de naturalesa forestal, es preveu que tinguin una duració prou important com perquè sigui necessària l'activació d'un dispositiu preventiu especial. -En incendis que impliquin un cert perill per a les persones i sigui apropiat ordenar-ne el confinament o l'evacuació. -En incendis importants ja controlats on es fa necessari un control de la zona afectada als efectes d'evitar que es produeixi una reactivació. -Altres supòsits, a criteri del Director o Directora del Pla, que justifiquin l'activació d'un dispositiu preventiu especial. 	ALERTA
	<p>En base als criteris següents:</p> <ul style="list-style-type: none"> -Grau d'afectació a la població i actuacions sobre la mateixa (informació, evacuació, d'urbanitzacions, barris perifèrics, barris de nuclis urbans, etc.). -Extensió (nombre de municipis afectats, nombre d'hectàrees afectades depenent del tipus de terreny, etc.) (per exemple >500 ha). -Mitjans necessaris. -Altres supòsits, a criteri de la Direcció del Pla, que justifiquin l'activació d'un dispositiu preventiu especial. 	EMERGÈNCIA 1

	<p>-Quan es produeixi un GIF o conjunt d'incendis simultanis els efectes dels quals afectin una extensió important del territori. Aquesta circumstància s'avalua a partir dels criteris anteriorment esmentats (per exemple, que posi en perill greu nuclis importants de població, duració superior a 48 hores, requeriment de mitjans externs a Catalunya, etc.)</p>	<p>EMERGÈNCIA 2</p>
--	--	---------------------

RISC	SITUACIÓ	FASE D'ACTIVACIÓ
Nevades	<ul style="list-style-type: none"> -Previsió de nevades amb un SMP grau 1 per neu en comarques amb vulnerabilitat alta, molt alta o extrema. -Previsió de nevades amb un SMP grau 2 per neu en comarques amb vulnerabilitat baixa, moderada, alta o molt alta. -Previsió de nevades amb un SMP grau 3 per neu en comarques amb vulnerabilitat baixa. 	PREALERTA
	<ul style="list-style-type: none"> -Previsió de nevades amb un SMP grau 2 per neu en comarques amb vulnerabilitat extrema. -Previsió de nevades amb un SMP grau 3 per neu a qualsevol comarca excepte les vulnerabilitat baixa. -Previsió de nevades amb un SMP grau 4 per neu a qualsevol comarca. -Previsió de nevades amb un SMP grau 5 per neu en comarques amb vulnerabilitat molt alta, alta, moderada o baixa. -Previsió de nevades amb un SMP grau 6 per neu en comarques de vulnerabilitat moderada o baixa. 	ALERTA
	<ul style="list-style-type: none"> -Es decideixi tallar el trànsit a un nombre considerable de vies per facilitar les tasques de neteja. -Es comenci a produir el bloqueig de vehicles i/o persones de manera descontrolada. -Es tingui constància que comencen a quedar aïllats nuclis de població com a conseqüència dels talls a les vies de comunicació. -S'interrompi el funcionament de diferents mitjans de transport com RENFE, FGC, autobusos de línia, transport escolar, etc... -Es produeixin talls de subministrament generalitzats i/o de llarga durada d'algun dels serveis bàsics. Especial atenció amb els talls de subministrament elèctric i amb possibles fallades en les telecomunicacions. -A criteri de la direcció del Pla, es valorarà activar el Pla NEUCAT en ALERTA o en EMERGÈNCIA en els següents supòsits: <ul style="list-style-type: none"> *Previsió de nevades amb un SMP de grau 5 o 6 en comarques amb vulnerabilitat extrema. *Previsió de nevades amb un SMP de grau 6 en comarques amb vulnerabilitat alta, molt alta o extrema. 	EMERGÈNCIA 1
	<p>Valoració dels criteris següents:</p> <ul style="list-style-type: none"> -Extensió territorial i durada prevista de l'episodi. -Grau d'afectació a la població i actuacions sobre la mateixa (Informació, recomanacions...). 	EMERGÈNCIA 2

	<ul style="list-style-type: none"> -Grau d'afectació en la mobilitat i els serveis bàsics a la població. -Recursos necessaris per a gestionar l'emergència i requeriment de mitjans externs. -Altres supòsits, a criteri de la Direcció del Pla. 	
--	---	--

RISC	SITUACIÓ	FASE D'ACTIVACIÓ
Sismes	<p>*Segons la intensitat:</p> <ul style="list-style-type: none"> -Sisme d'intensitat entre II i III-IV en comarques amb densitat de població alta o Zona A. -Sisme d'intensitat entre II-III i IV en comarques amb densitat de població mitjana o Zona B. -Sisme d'intensitat entre II i IV-V en comarques amb densitat de població baixa o Zona C. <p>*Segons la percepció:</p> <ul style="list-style-type: none"> -Sisme amb percepció àmplia en un o varis municipis. -Sisme amb percepció parcial en una o vàries comarques. 	PREALERTA
	<p>*Segons la intensitat:</p> <ul style="list-style-type: none"> - Sisme d'intensitat entre IV i IV-V en comarques amb densitat de població alta o Zona A. - Sisme d'intensitat entre IV-V i V-VI en comarques amb densitat de població mitjana o Zona B. - Sisme d'intensitat entre V i VI-VII en comarques amb densitat de població baixa o Zona C. <p>*Segons la percepció i dany:</p> <ul style="list-style-type: none"> - Sisme amb percepció àmplia en una o vàries comarques. - Sisme amb entre 1 i 10 persones ferides lleus. - Sisme amb un o varis edificis amb danys no estructurals visibles. 	ALERTA
	<p>*Segons la intensitat:</p> <ul style="list-style-type: none"> -Sisme d'intensitat entre V i VI-VII en comarques amb densitat de població alta o Zona A. -Sisme d'intensitat VI-VII en comarques amb densitat de població mitjana o Zona B. -Sisme d'intensitat entre VII i VII-VIII en comarques amb densitat de població baixa o Zona C. <p>*Segons la percepció o dany:</p> <ul style="list-style-type: none"> -Sisme amb entre 1 i 10 víctimes de qualsevol categoria. - Sisme amb entre 1 i 65 víctimes greus o categoritzades com immediates. - Sisme amb entre 1 i 10 morts. - Sisme amb molts edificis amb danys no estructurals visibles. - Sisme amb varis edificis amb danys estructurals visibles. - Sisme amb fallada de les línies vitals a nivell local. 	EMERGÈNCIA 1
	<p>*Segons la intensitat:</p> <ul style="list-style-type: none"> -Sisme d'intensitat superior a VII en comarques amb densitat de població alta o Zona A. -Sisme d'intensitat superior a VII-VIII en comarques amb densitat de població mitjana o Zona B. -Sisme d'intensitat superior a VIII en comarques amb 	EMERGÈNCIA 2

	<p>densitat de població baixa o Zona C.</p> <p>*Segons la percepció o dany:</p> <ul style="list-style-type: none"> -Sisme amb més de 10 víctimes de qualsevol categoria. -Sisme amb més de 6 víctimes greus o categoritzades com immediates. -Sisme amb més de 10 morts. -Sisme amb molts edificis amb danys estructurals visibles. -Sismes amb fallada de les línies vitals a nivell comarcal. 	
--	--	--

RISC	SITUACIÓ	FASE D'ACTIVACIÓ
Ventades	<ul style="list-style-type: none"> - Previsió de ventades amb un SMP grau 1 a la comarca del Barcelonès. - Previsió de ventades amb un SMP grau 2 a les comarques de densitat de població alta - Previsió de ventades amb un SMP grau 3 a les comarques de densitat de població baixa 	PREALERTA
	<ul style="list-style-type: none"> - Previsió de ventades amb un SMP grau 2 a la comarca del Barcelonès. - Previsió de ventades amb un SMP grau 3 a les comarques de densitat de població alta. - Previsió de ventades amb un SMP grau 4 a qualsevol comarca. - Previsió de ventades amb un SMP grau 5 a qualsevol comarca. - Previsió de ventades amb un SMP grau 6 a qualsevol comarca. - El vent està provocant danys poc importants d'abast territorial limitat. 	ALERTA
	<ul style="list-style-type: none"> - El vent està provocant danys importants i amb un abast territorial extens. 	EMERGÈNCIA

8.2 Annex 2. Models de declaració d'activació i altres comunicats i disposicions

1. MODEL DE DECLARACIÓ FORMAL DE SITUACIÓ DE PRE-ALERTA DEL PLA D'ACTUACIÓ MUNICIPAL PER

NOTIFICACIÓ DE COMUNICACIÓ DE SITUACIÓ DE <i>PRE-ALERTA</i> DEL PLA DE PROTECCIÓ CIVIL MUNICIPAL PER
<i>(enviar-ho al CECAT per correu electrònic)</i>
....., alcalde/ssa de, pels poders que tinc,
DECLARO: <i>LA SITUACIÓ DE PRE-ALERTA del Pla de protecció civil municipal, a causa de/d'</i>
Les mesures previstes són:
<ul style="list-style-type: none">••
.....
Alcalde/ssa
de....., de/d' de 201

2. MODEL DE DECLARACIÓ FORMAL D'ACTIVACIÓ I DESACTIVACIÓ DEL PLA DE PROTECCIÓ CIVIL MUNICIPAL PER EN ALERTA/EMERGÈNCIA

NOTIFICACIÓ D'ACTIVACIÓ PLA DE PROTECCIÓ CIVIL MUNICIPAL EN ALERTA
<i>(enviar-ho al CECAT per correu electrònic)</i>
....., alcalde/ssa de, pels poders que tinc,
DECLARO: <i>ACTIVAT el Pla de protecció civil municipal, a causa de/d'</i> <i>CONSTITUÏT el Comitè d'Emergències.</i>
Les mesures previstes són:
<ul style="list-style-type: none">••
.....
Alcalde/ssa
de....., de/d' de 201

**NOTIFICACIÓ D'ACTIVACIÓ PLA DE PROTECCIÓ CIVIL MUNICIPAL PER EN
EMERGÈNCIA/ EMERGÈNCIA 1/EMERGÈNCIA 2**

(enviar-ho al CECAT per correu electrònic)

....., alcalde/ssa de, pels poders que tinc,

DECLARO:

ACTIVAT el Pla de protecció civil municipal, a causa de/d'

CONSTITUÏT el Comitè d'Emergències.

Les mesures previstes són:

-
-

.....

Alcalde/ssa

de....., de/d' de 201

**NOTIFICACIÓ DE DESACTIVACIÓ DEL PLA DE PROTECCIÓ CIVIL MUNICIPAL
PER**

(enviar-ho al CECAT per correu electrònic)

....., alcalde de, pels poders que tinc, ja que ha desaparegut tot el risc,

DECLARO:

DISSOLT el Comitè d'Emergències.

DESACTIVAT el Pla de protecció civil municipal, a causa de/d', i la tornada a la normalitat.

.....

Alcalde/ssa

de....., de/d' de 201

3. MODEL DE BAN AMB UNA ORDRE D'EVACUACIÓ O DE CONFINAMENT

BAN – ORDRE D'EVACUACIÓ

L'Ajuntament comunica que s'ha d'evacuar la zona compresa:.....(especifiqueu el nom dels carrers / les zones)..... Seguiu les següents instruccions:

- Aneu amb els vostres vehicles a..... (especifiqueu el trajecte o la ruta a seguir, si cal).....
- Si no teniu un mitjà de transport propi, aneu a.....(especifiqueu l'adreça).....
- Agafeu només el que sigui imprescindible (la documentació; la medicació, si en preneu; diners...). Si aneu carregats, l'evacuació no podrà ser tan ràpida i àgil com cal.

BAN – ORDRE DE CONFINAMENT

L'Ajuntament comunica que la població, barriada, ha de quedar-se confinada o tancada a casa seva. Seguiu les següents instruccions:

- Tanqueu-vos a casa vostra; si sou al carrer, tanqueu-vos a l'edifici més pròxim.
- Tanqueu les portes i les finestres.
- Pareu els sistemes de ventilació i climatització.
- Escolteu la ràdio: us anirem informant de la situació.
- No sortiu de casa fins que us ho diguem nosaltres.

4. MODEL DE COMUNICAT D'AVÍS D'EVACUACIÓ O DE CONFINAMENT

COMUNICAT D'EVACUACIÓ

ATENCIÓ, ATENCIÓ: L'Ajuntament comunica que cal evacuar aquesta zona. Seguiu les següents instruccions:

- Aneu, amb els vostres vehicles, a
- Si no teniu cap mitjà de transport, aneu a, on us recollirem.
- Tanqueu bé les portes, les finestres i les persianes.

A, podreu esperar fins que hagi passat el risc. Us mantindrem informats

COMUNICAT DE CONFINAMENT

ATENCIÓ, ATENCIÓ: L'Ajuntament comunica a la població, barriada.....que ha de quedar-se confinada o tancada a casa seva. Seguiu les següents instruccions:

- Tanqueu-vos a casa vostra, si sou al carrer a l'edifici més pròxim
- Tanqueu les portes i les finestres
- Pareu el sistema de ventilació i climatització
- Escolteu la ràdio: us anirem informant de la situació
- No sortiu de casa fins que us ho diguem nosaltres

8.3 Annex 3. Consells d'autoprotecció pel risc

A continuació es presenten els principals consells d'autoprotecció pels diferents riscos.

Es pot consultar tota la informació actualitzada sobre què cal fer en cas d'emergència al web:

http://interior.gencat.cat/ca/arees_dactuacio/proteccio_civil/consells_autoproteccio_emergencia

INCENDIS FORESTALS

CONSELLS D'AUTOPROTECCIÓ PER A LA POBLACIÓ
<p><i>Si l'incendi s'acosta a casa teva:</i></p> <ul style="list-style-type: none">▪ En primer lloc, manté la calma.▪ Retira els objectes que es puguin cremar del voltant de la casa i també els mobles del jardí.▪ Tanca les finestres, els porticons, la trampa del tiratge de la xemeneia i les ampolles de gas de l'exterior. Evita que hi entrin espurnes.▪ Tingues a mà una llanterna perquè l'electricitat es pot tallar.▪ Facilita l'entrada dels equips de socors a la teva propietat.▪ En tot moment estigues atent a les indicacions dels responsables municipals, els bombers i la policia. <p><i>En cas d'evacuació:</i></p> <ul style="list-style-type: none">▪ Tanca tota la casa.▪ Desconnecta la llum i el gas.▪ Perquè l'evacuació sigui ràpida i ordenada, agafa l'imprescindible (la documentació, diners i medicaments). <p><i>Si l'incendi és a la teva porta:</i></p> <ul style="list-style-type: none">▪ Entra a casa amb tota la teva família i els animals domèstics i no l'abandonis fins que el foc no hagi passat.▪ Tanca totes les portes, tant les interiors com les exteriors, i les entrades de respiració i ventilació, per aturar qualsevol aspiració d'aire.▪ Desconnecta els subministraments de butà, gas natural, gasoil, etc.▪ Col·loca les mànegues del jardí de tal manera que arribin a qualsevol racó de la casa. Omple d'aigua la banyera, les piques, etc. i, si tens temps, treu les cortines.▪ No t'esveris encara que el fum penetri a la casa: posa tovalloles mullades sota les portes i ruixa-les sovint per evitar que s'escalfin.▪ Protegeix-te amb roba de cotó o llana, amb unes ulleres i un mocador moll.▪ Si el fum és espès, deixa els llums encesos per millorar la visibilitat i per facilitar que et trobin.▪ Deixa els documents i els objectes de valor dins el cotxe, al garatge, amb les portes tancades, per si has de fugir.

Si ets a camp obert:

- Allunya't del front del foc pels costats. És vital fugir en la direcció oposada a l'avenç del foc i del fum.
- Entra a la zona ja cremada al més aviat possible.
- Regula la respiració: unes inspiracions poc profundes i lentes, agafant l'aire de prop de terra, eviten inhalar el fum espès.
- Si pots, mulla un mocador per tapar-te la cara i evita així els efectes nocius del fum.
- No et refugiïs a pous ni coves, ja que l'oxigen pot acabar-s'hi ràpidament. Evita també les zones de pendent, els ports de muntanya i les valls estretes, perquè l'aire calent tendeix a pujar.
- En cas de perill imminent, estira't de bocaterrosa.

Si ets al cotxe:

- Si hi ets a temps, busca un lloc arrecerat i atura't. Si el front del foc travessa la carretera, no surtis del vehicle, tanca els vidres i encén els fars perquè et puguin trobar entre el fum.

NEVADES

CONSELLS D'AUTOPROTECCIÓ PER A LA POBLACIÓ EN CAS DE RISC DE NEVADES

1) ABANS QUE ARRIBI L'HIVERN:

- **A l'habitatge cal tenir preparat el material següent:**

- Un transistor i piles de recanvi (renoveu-les periòdicament), per poder escoltar les previsions meteorològiques.
- Llanternes, fanals de càmping, espelmes,...
- Emmagatzemar aliments amb calories, combustibles i productes de neteja.
- Una farmaciola de primers auxilis i medicaments que prenguin de forma habitual o esporàdica els membres de la família.
- Roba i calçat adient per a les baixades de temperatura i les nevades.

- **Cal revisar:**

- **A l'habitatge**

- Tots els punts de l'habitatge on hi hagi entrades d'aire de l'exterior: finestres, portes,.... Cal protegir-les amb una cinta adhesiva que aïlli.
- L'estat dels teulats i de les baixades d'aigua.
- Les branques dels arbres, cal podar-les si són massa llargues per evitar que es trenquin (poden perjudicar les línies elèctriques del costat).
- Procureu-vos combustible per a la calefacció.

- **En el vehicle:**

- Disposar de cadenes (en bon estat), llanterna, manta de viatge.
- Comprovar l'estat de les bateries, el dipòsit de benzina, les llums, els frens, els pneumàtics, la calefacció, el parabrises,...amb la finalitat de mantenir el vehicle per a les condicions de l'hivern.

2) EN SITUACIÓ DE RISC IMMINENT O DURANT LA NEVADA

- **Informe-vos de les previsions meteorològiques:**

- Mitjans de comunicació.
- Servei Meteorològic de Catalunya (METEOCAT).
- Instituto Nacional de Meteorologia (INM).

- **Si sou a casa o en un edifici cal que:**

- Escolteu la ràdio: Catalunya ràdio, Radio Nacional d'Espanya, emissores locals. Esteu atents a la informació meteorològica i a les consignes de les autoritats.
- Feu un ús correcte de la calefacció.
- Desconnecteu els aparells elèctrics no necessaris.
- Consumiu els queviures de manera racional.
- Eviteu tenir estufes de llenya, carbó o gas i brasers a llocs tancats on no es renovi l'aire, hi ha perill d'enverinament.
- Vigileu les canonades d'aigua, cal mantenir un rajolí constant a les aixetes per evitar que es congelin. En les calefaccions cal emprar anticongelant, si s'escau.
- No telefoneu, cal deixar les línies lliures per als equips de socors.
- No deixeu sortir al carrer a les persones d'edat avançada ni als/les nens/es.

- **Si heu de sortir al carrer o sou fora:**

- Abrugueu-vos bé si heu de passar molt temps fora: Cal dur peces de roba lleugeres, una sobre l'altra. Evitar dur roba ajustada. Cal permetre que l'aire circuli i actuï com a aïllant. Les manyoples proporcionen més calor que els guants.
- Protegiu-vos sobretot la cara i el cap. Eviteu que l'aire fred us entri directament

CONSELLS D'AUTOPROTECCIÓ PER A LA POBLACIÓ EN CAS DE RISC DE NEVADES

als pulmons.

- Eviteu fer exercicis físics excessius, ja que el fred fa una pressió extra sobre el cor i es corre el perill de patir un atac cardíac o de fer mal a l'organisme.
- Si no és imprescindible, eviteu sortir al carrer si fa vent i neva ja que disminueix la visibilitat.

• Si heu d'agafar el cotxe:

- Cal equipar-lo.
- Cal planificar la sortida, conèixer la previsió meteorològica de la zona per on s'ha de circular, les rutes i els llocs on refugiar-se en cas de tempesta (pobles, refugis, hotels de carretera,..).
- Si heu d'emprendre un viatge cal dur dins el cotxe com a mínim: ràdio, pala, corda, roba d'abric, aliments rics en calories (xocolata, fruits secs,..).
- Cal conèixer abans de començar el viatge les rutes per on circular
- Eviteu les rutes difícils, com les carreteres i els ports de muntanya.
- Circuleu per les vies principals i autopistes.
- Si la ruta és perillosa torneu endarrera o cerqueu refugi.
- Procureu no viatjar sol.
- Cal que poseu les cadenes a les rodes motrius del cotxe en cas de neu o de glaç. En aquest cas escolliu un lloc que no interrompi la circulació dels altres vehicles.
- No avanceu als altres vehicles si les condicions no són favorables.
- Porteu el cinturó posat, els nens i les nenes han d'estar ben asseguts/des a les seves cadires.
- Desconfieu dels indrets amb ombres, dels ponts, dels viaductes i de les interseccions ja que pot haver-hi gel.
- Sempre que sigui possible eviteu agafar el cotxe, sobretot si és de nit.

• Si el temporal us agafa dins del cotxe:

- Intenteu cercar refugi.
- Sinó trobeu refugi quedeu-vos dins el cotxe, els pneumàtics actuen com a aïllant del fred.
- Deixeu la calefacció posada i la finestra una mica oberta.
- No us adormiu amb el motor en marxa.
- Manteniu net de neu el tub d'escapament.
- No empreu les marques deixades per altres vehicles, és millor avançar per neu verge.
- Si hi ha gel no trepitgeu el fre.
- Inicieu la marxa lentament, si el vehicle patina, desaccelereu.
- Si baixeu un pendent, manteniu una distància superior a la normal.

RISC SÍSMIC

CONSELLS D'AUTOPROTECCIÓ PER A LA POBLACIÓ EN CAS DE RISC SÍSMIC

Si us trobeu a casa:

- Refugieu-vos sota una taula sòlida o bé en un angle de la paret.
- No fugiu durant la sacsejada, molta gent és víctima de la caiguda d'objectes.
- No agafeu l'ascensor.
- Si sou al carrer:
 - Allunyeu-vos dels edificis, si no podeu refugieu-vos en un portal.
 - Si sou al vehicle quedeu-vos dins, lluny de tot allò que perilli de caure.

Després de la sacsejada

- Escolteu la ràdio i seguiu les instruccions de les autoritats.
- Tanqueu les connexions d'aigua i gas. No utilitzeu l'ascensor.
- Evacueu l'edifici i emporteu-vos la documentació, roba d'abric i els vostres medicaments indispensables.
- Dirigiu-vos a un lloc aïllat i protegit de la caiguda d'objectes. Aneu pel mig del carrer, vigilant les vores i el que pogueu caure.
- Eviteu les zones costaneres, ja que hi pot haver perill de grans onades (sisme submarí).

CONSELLS GENERALS

CONSELLS D'AUTOPROTECCIÓ PER ALS ACTUANTS

- Observa els consells precedents: consells generals d'autoprotecció per a la població.
- Informa't de la zona segura, on has d'actuar. No entris a cap zona de la qual no coneguis el risc.
- Informa't periòdicament de la situació.
- Estigues atent a la previsió meteorològica.
- La roba i el calçat han de donar-te protecció. Vesteix i calça adequadament.
NO T'ARRISQUIS INÚTILMENT!

8.4 Annex 4. plans d'autoprotecció associats (si escau)

Al municipi Rellinars s'han elaborat els següents plans d'autoprotecció:

Establiments o edificis amb PAU	Titular	Telèfon de contacte	Mecanisme d'interfase
Poliesportiu	Municipal		Avís a través de la Policia Local
Escola Bressol	Municipal		Avís a través de la Policia Local
			Avís a través de la Policia Local
			Avís a través de la Policia Local
			Avís a través de la Policia Local
			Avís a través de la Policia Local
			Avís a través de la Policia Local
			Avís a través de la Policia Local
			Avís a través de la Policia Local
			Avís a través de la Policia Local
			Avís a través de la Policia Local

8.5 Annex 5. Actuació en cas d'emergències associades a malalties transmissibles emergents d'alt risc potencial

» FUNCIONS DE LES AUTORITATS DE PROTECCIÓ CIVIL LOCALS

Els alcaldes i alcaldesses, com a autoritats de protecció civil municipal, tenen responsabilitats pel que fa a les funcions de protecció civil en el seu municipi, i per tant, en el cas d'emergències associades a malalties transmissibles amb alt risc potencial, han de desenvolupar especialment les funcions del grup logístic com són les següents:

- Fer un seguiment i prestar atenció de les persones en situació d'aïllament.
- Fer seguiment dels proveïdors de subministraments bàsics i comprovar que apliquen els seus plans de contingència i es dona servei de manera continuada.
- Facilitar recursos per assegurar la continuïtat dels serveis bàsics i l'atenció general a la població

Us recordem que les funcions dels Director o directora municipal que hauria de ser l'alcalde o alcaldessa o la persona en qui delegui son:

- Declarar l'activació i la desactivació del Pla.
- Informar i coordinar-se amb el Comitè de Direcció del Pla d'actuació del PROCICAT, a través del CECAT.
- Exercir la direcció i el comandament superior i la coordinació i inspecció de tots els serveis i recursos afectes al pla municipal i de les actuacions que es facin, sens perjudici de les funcions que corresponen al/a la Director/a del Pla autonòmic.
- Convocar el Comitè d'Emergències municipal.
- Constituir el CECOPAL i exercir-ne la direcció superior.
- Dirigir i coordinar, en el terme municipal, les actuacions adreçades a informar i protegir la població, en contacte permanent amb el/la Director/a del Pla autonòmic.
- Coordinar la integració dels recursos municipals adscrits als grups d'actuació del Pla autonòmic.
- Requerir les entitats privades i els particulars per a la prestació de la col·laboració necessària.
- Dirigir i coordinar, en general, l'execució de les funcions encomanades al municipi.

Cal fer seguiment i complir de forma prioritària les disposicions d'urgència i indicacions que es donin des de Salut així com també d'altres que puguin sorgir amb caràcter urgent des d'altres Departaments de la Generalitat per tal de facilitar les restriccions o ordres que s'emetin per al control de la malaltia.

» PAUTES D'ATENCIÓ A LES PERSONES AÏLLADES

Perfil de les persones afectades en situació de risc:

Els responsables sanitaris han establert que persones amb sospita o amb confirmació d'haver estat infectats pel Coronavirus amb simptomatologia lleu i que reuneixin una sèrie de requisits previs puguin estar aïllats al seu domicili. Els requisits establerts recullen tant aspectes sanitaris com socials (disponibilitat d'espai, telèfon, absència de persones amb situació de risc).

Tot i que el seguiment sanitari es farà a través del Salut, des dels Serveis Socials es pot reforçar el seguiment de les persones aïllades que presentin perfils de vulnerabilitat, com per exemple:

- Gent gran
- Persones amb discapacitat o persones dependents
- Persones amb malaltia crònica
- Persones amb malaltia mental
- Famílies amb menors
- Adults amb persones dependents a càrrec
- Persones que com a conseqüència del confinament /aïllament veuen afectada la seva situació i entorn familiar

En aquests casos caldrà realitzar un seguiment més acurat per evitar situacions de risc o desatenció, tenint en compte altres **variables que poden agreujar la situació d'aïllament** com són: la manca de xarxa familiar i/o social, la manca de recursos econòmics, les situacions de precarietat laboral i la manca d'habitatge o habitatge precari.

Es considera una situació **greu o d'alta complexitat** aquella en que les persones aïllades presentin perfils de vulnerabilitat i a més existeixin variables que puguin agreujar la situació d'aïllament.

Els casos greus i/o d'alta complexitat són d'atenció prioritària, motiu pel qual una vegada siguin detectats, caldrà que el municipi posi els mitjans necessaris per tal d'atendre'ls urgentment. Si la situació superés la capacitat de gestió del municipi ja sigui per l'elevat nombre d'afectats o per la manca de recursos, aquest es posarà en contacte amb el CECAT per tal de rebre suport i assessorament.

Necessitats de les persones afectades:

Les principals necessitats de les persones aïllades són:

- Informació del seu estat i el de les persones del seu entorn
- Cobertura de necessitats bàsiques: Alimentació, higiene, medicació, maneig de residus...
- Suport per realitzar activitats imprescindibles a l'exterior.
- Suport emocional: contenció emocional en les situacions d'ansietat vinculada a la situació d'aïllament o de pèrdua sobtada o inesperada
- Allotjament: allotjament adaptat per persones amb discapacitat i dependència.
- Cura de les persones amb dependència
- Comunicació amb l'exterior
- Atenció dels animals de companyia

Recursos necessaris:

Els principals recursos necessaris per garantir una atenció de qualitat són:

- Àpats a domicili i compra d'alimentació.
- Medicaments.
- Continuitat dels serveis d'atenció domiciliària de les persones amb dependència.
- Allotjament : amb o sense adaptació.
- Professionals per realitzar suport emocional.

- Comunicacions
- Cobrir necessitats dels animals de companyia.

Per tant, cal tenir identificades les entitats disponibles en el territori que poden donar resposta o col·laborar en satisfer cadascuna de les necessitats.

Seguiment de casos d'aïllament:

En funció de la situació individual de les persones aïllades i dels recursos disponibles, s'establirà quina serà la periodicitat de seguiment dels casos en cada cas per part dels municipis.

Per tal de fer el seguiment de la situació general al territori i poder fer-ne una avaluació, es recomana que els municipis recullin les dades de persones aïllades en la mesura que sigui possible i les facin arribar setmanalment a la DGPC a través de CECAT. La informació mínima a proporcionar per cada afectat és la següent:

- Edat
- Sexe
- Atencions que es realitzen

Es recomana que els municipis vetllin per la coordinació entre els Treballadors Socials del municipi i els treballadors socials de l'Àrea Bàsica de Salut.

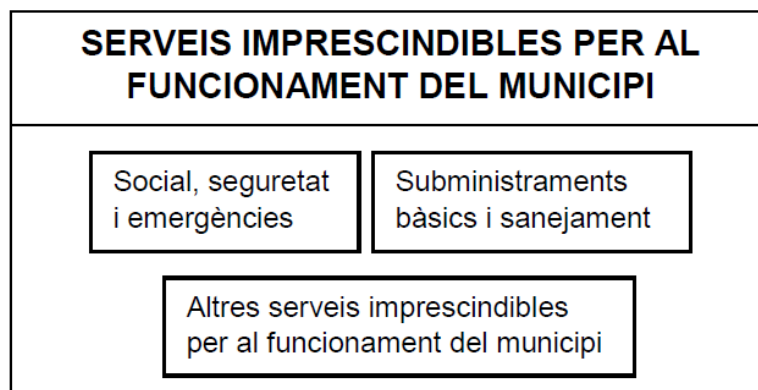
En el cas que per part del municipi es detectés una situació greu i/o d'alta complexitat que superés la capacitat de gestió del municipi, aquesta seria derivada a CECAT.

» CONTINUÏTAT DE SERVEIS ESSENCIALS

Pel que fa a la continuïtat de serveis essencials la DGPC constituirà una mesa de seguiment amb els principals proveïdors de subministraments i les diferents entitats que els engloben.

La funció d'aquesta taula serà anticipar possibles disfuncions dels diferents sistemes i garantir que els proveïdors apliquen amb agilitat els seus plans de contingència per tal de minimitzar les afectacions.

El municipi, com a ens responsable de la prestació de tota una sèrie de serveis al ciutadà, entre els quals hi ha el servei de protecció civil, ha de preparar-se per poder garantir la continuïtat en la prestació d'aquests serveis. Com a serveis imprescindibles per al funcionament del municipi, es consideren els següents:



- **Serveis socials, seguretat i emergències:** agrupa els serveis necessaris per a atendre la població afectada per una emergència associada a una malaltia transmissible emergent d'alt risc i, en general, els elements necessaris per gestionar les emergències (centres de coordinació, comunicacions...). Des del punt de vista municipal, es concreten els tipus i subtipus següents:
 - Serveis socio-sanitaris:
 - Centres socio-sanitaris de la xarxa pública i privada
 - Serveis socio-sanitaris de l'administració local (teleassistència, ...)
 - Serveis de seguretat ciutadana:
 - Polícies Locals
 - Seguretat privada d'edificis públics
 - Serveis de salvament, prevenció i extinció d'incendis
 - Serveis de Protecció Civil i logístics:
 - Personal de serveis de Protecció Civil

- **Subministraments bàsics i sanejament:** agrupa la producció, transport i distribució d'aigua, gas, electricitat, recursos energètics (combustibles), d'aliments de primera necessitat i medicaments. Inclou també la recollida i tractament de residus urbans i d'aigües residuals. Es concreten els tipus i subtipus següents:
 - Subministrament de recursos vitals:
 - Aigua potable
 - Aliments primera necessitat
 - Medicaments (especialment els considerats vitals en els tractaments)
 - Subministrament de recursos energètics:
 - Electricitat
 - Gas
 - Combustibles per a transport col·lectiu i vehicles motor (producció, distribució i subministrament, benzineres), prioritzant els operatius d'emergència.
 - Recollida i tractament de residus sòlids urbans
 - Tractament d'aigües residuals

- **Altres serveis imprescindibles pel funcionament del municipi:** engloba la resta de serveis necessaris per al desenvolupament de les activitats. Es concreten els tipus i subtipus següents:
 - Transport:
 - Xarxa d'autobusos municipals
 - Comerç
 - Administració pública i serveis d'atenció al ciutadà:
 - 010
 - Oficines d'atenció al ciutadà.
 - Altres serveis de l'administració pública.
 - Ensenyament:
 - Llars d'Infants del sistema públic i privat.
 - Centres d'ensenyament infantil i primària.
 - Centres d'ensenyament secundari:
 - Serveis funeraris

Preventivament, es preveuen tota una sèrie d'actuacions que garanteixin el mínim de personal necessari per la prestació dels serveis anteriors, ja sigui de forma directa o indirecta. Entre aquestes actuacions cal assenyalar:

- Identificar els elements vulnerables del municipi i les possibles necessitats.

- Conèixer els mitjans i recursos del municipi i proveir-se dels que requereixi addicionalment.
- Organitzar els voluntaris municipals.
- Determinar les instal·lacions que poden veure afectada la seva activitat.
- Preveure sistemes d'organització i reforç del personal, per cobrir les baixes.
- Garantir el compliment de les mesures profilàctiques que determinin les autoritats sanitàries

A més, cal que l'Ajuntament s'encarregui del seguiment de la capacitat de prestació dels diferents serveis. Per fer aquest seguiment de manera homogènia, s'estableixen els llindars següents:

- **Nivell 1:** en aquells casos en què el percentatge de treballadors disponibles permet prestar el servei en condicions de normalitat. De forma simplificada, s'assumeix que el nivell 1 es correspon amb el valor superior al 75% de la plantilla disponible.
- **Nivell 2** o de serveis mínims: en aquells casos en què el percentatge de treballadors disponibles no permet un servei o activitat en condicions de normalitat però sí que permet mantenir una activitat de serveis mínims que cobreix especialment les franges de major demanda de servei. De forma simplificada, s'assumeix que el nivell 2 es correspon amb valors entre el 50 i el 75% de la plantilla disponible.
- **Nivell 3** o d'incapacitat en el servei: en aquells casos en què el percentatge de treballadors disponibles no permet ni tal sols condicions de serveis mínims i per tant es considera no operatiu. De forma simplificada, s'assumeix que el nivell 3 es correspon amb valors inferiors al 50% de la plantilla disponible.

La definició dels nivells tindrà en compte bàsicament el percentatge de la plantilla habitual disponible. Caldrà tenir en compte també:

- El nombre mínim de personal laboral estrictament necessari per al desenvolupament en condicions de normalitat de l'activitat, per tant, la capacitat d'acumulació de tasques.
- El personal disponible de reforç (borses de treball, suplències, ...) i la possibilitat de concentrar els períodes de descans habituals quan aquests siguin superiors als de cap de setmana (per exemple, activitats on es treballa alternativament 4 dies i es descansen 3 o similars)
- Les activitats que es poden realitzar mitjançant teletreball o que poden minimitzar la presència dels treballadors a les oficines a unes hores o dies concrets.
- Les operacions i manteniments menors que es poden suprimir per a reforçar els manteniments principals i les operacions bàsiques de l'activitat.
- La cadència, inferior a l'habitual que permeti igualment mantenir un bon servei en condicions de "*quasi normalitat*" (per exemple, recollida d'escombraries cada dos dies en comptes de diàriament).

Caldrà que per a aquesta valoració es tingui també en compte el potencial increment en la demanda dels serveis o activitats com a resultat de l'emergència associada a la malaltia transmissible emergent d'alt risc, especialment en tot allò relacionat amb l'àrea assistencial i d'atenció al ciutadà.

Caldrà que els municipis prevegin l'avís al CECAT, quan es produeixi algun canvi rellevant en el nivell d'operativitat, tant en nivell ascendent com descendent.

» **CHECKLIST**

A continuació s'adjunta un checklist per tal de facilitar el seguiment del grau de prestació dels serveis bàsics municipals.

El coordinador municipal de l'emergència avisarà al CECAT, quan com a conseqüència de l'emergència associada a la malaltia transmissible emergent d'alt risc, es produeixi algun canvi en el nivell d'operativitat tant en nivell ascendent com descendent.

SERVEIS IMPRESCINDIBLES PER AL FUNCIONAMENT DEL MUNICIPI	Nivell 1	Nivell 2	Nivell 3
Salut, Seguretat i Emergències			
Centres i Recursos i Socials i Sanitaris			
Policia Local			
Protecció Civil Municipal			
Altres			
Subministraments Bàsics i Sanejament			
Aigua			
Neteja i recollida de residus			
Enllumenat públic			
Serveis de manteniment via pública			
Altres			
Altres Serveis Imprescindibles per al Funcionament del Municipi			
Transport col·lectiu			
Administració municipal			
Llars d'Infants i escoles (xarxa pública, si escau)			
Serveis Funeraris			
Serveis veterinaris			
Altres			

Per als serveis que no són responsabilitat del municipi (per exemple, el subministrament elèctric, d'aliments, etc), aquest haurà d'avisar el **CECAT** indicant la qualitat o el nivell de servei prestat i no tant la plantilla disponible atès que no depenen directament del municipi.

SERVEIS IMPRESCINDIBLES PER AL FUNCIONAMENT DEL MUNICIPI	Nivell Òptim	Nivell Serveis Mínim	Nivell Crític
Subministraments Bàsics i Sanejament			
Aliments			
Combustible			
Gas			
Electricitat			
Farmàcies			
Altres			
Altres Serveis Imprescindibles per al Funcionament del Municipi			
Comerç			

SERVEIS IMPRESCINDIBLES PER AL FUNCIONAMENT DEL MUNICIPI	Nivell Òptim	Nivell Serveis Mínim	Nivell Crític
Finances (xarxa de caixes i bancs)			
Llars d'Infants i escoles (xarxa privada)			
Comunicacions (telefonía, ràdio i televisió, correu,...)			
Altres			

» **RECOMANACIONS GENERALS D'ACTUACIÓ PER ALS MUNICIPIS**

- Activació del pla de protecció civil municipal, que serà a proposta de l'alcalde/essa.
- Qualsevol canvi de fase del pla serà comunicada al CECAT, de la Direcció General de Protecció Civil. S'enviarà periòdicament l'afectació als seus serveis i/o quan aquests canviïn substancialment i es farà petició de recursos quan sigui necessari.
- Recollir la informació sanitària i d'emergències i transmetre a la població les ordres, els consells, les recomanacions i les prohibicions que es determinin adoptades pel municipi. Per tant cal preveure la forma, bans, mitjans de comunicació, etc., de fer arribar aquesta informació a la població. Les recomanacions i les prohibicions es realitzaran segons les indicacions del Departament de Salut.
- Tenir previstes ordres per activació de personal i/o d'expropiació per si fos necessari. Cal recordar que disposar d'un pla activat permet la requisita d'acord a la Llei de protecció civil.
- Tenir previstes ordres de tancament de centres (escoles, casals d'avis, etc.) i prohibició d'actes multitudinaris (concerts, teatres, activitats esportives...) així com la forma de fer arribar les ordres a la població o als organitzadors.
- Preveure espais o àrees de transferència de mercaderies i punts per la recollida de menjar, medicaments, etc., per barris o zones, en el cas que algunes zones haguessin de quedar tancades o aïllades.
- Preveure els tancaments de zones d'aïllament, i els passos d'entrada o sortida a aquestes zones, sobretot garantint l'accessibilitat a serveis bàsics o essencials que puguin quedar a dins (hospitals, CAPs, benzineres, farmàcies...).
- Als espais amb equipament compartit caldrà sotmetre'ls a una especial neteja o desinfecció en els canvis de torn.
- Evitar que el personal clau en la continuïtat dels serveis municipals coincideixi en els mateixos torns, reunions, etc.
- Es recorda que el personal que haurà d'estar en contacte i proper a malalts, o retirar-ne deixalles o fer servei de neteja, han de disposar de mascaretes de protecció FFP2 o FFP3, guants sanitaris i protecció ocular o facial per esquitxades.
- Des dels serveis socials cal reforçar el seguiment a persones especialment vulnerables sobretot si aquestes es troben en situació d'aïllament preventiu.
- Cal identificar altres entitats socials o voluntariats del municipi que puguin donar resposta i suport en cas de necessitat.

- Pels casos d'afectats per coronavirus o aïllats preventivament que estiguin en coneixement dels serveis socials es pot reforçar el seguiment preventiu telefònic des dels municipis en coordinació amb els serveis socio-sanitaris.
- Només en aquells casos que es consideri imprescindible una visita domiciliària per part de treballadors socials es demanarà la col·laboració dels professionals sanitaris, seguint les seves indicacions, i en cap cas s'intervindrà sense el material de protecció establert en cada cas.
- Cal reforçar els contactes amb empreses del municipi que puguin proveir recursos com avituallament i productes bàsics de primera necessitat: bolquers, paper higiènic, sabó, piles, etc. (productes de supermercat). També amb aquelles empreses que puguin actuar en el repartiment d'aquests productes.

» **ACTUACIONS A FER ALS CENTRES DE TREBALL MUNICIPALS**

De forma resumida, es destaquen les actuacions següents:

- Aplicar els procediments d'actuació en cas que es determini que existeix un cas entre el personal propi i/o entre la població del municipi. El procediment d'actuació consistirà a adoptar les mesures que es considerin en cada cas.
- Utilitzar mitjans telemàtics per continuar treballant des de casa (per al personal per al qual no és imprescindible la presència física al seu lloc de treball).
- Comprovar que les dependències de l'Ajuntament tenen un bon sistema de ventilació que contribueixi a una de les mesures d'autoprotecció habituals (ventilació dels edificis).
- Formar als treballadors sobre les mesures d'higiene personal i en l'ús d'equipaments compartits (vehicles, ordinadors, telèfons, ...).
- Repartir, si escau en funció de les característiques de la situació, guants d'un sol ús entre el personal.
- Preveure una neteja d'aquell maquinari de treball compartit (impressores, fotocopiadores,...) abans de la seva utilització per nou personal. Es llençaran els papers i guants en contenidors amb tapa que han de ser buidats i desinfectats diàriament.
- Respectar la distància mínima d'un metre durant l'atenció al públic, per evitar el contagi del virus.
- Addicionalment, per a feines fora del centre de treball on no és possible la neteja de mans amb aigua i sabó, poden utilitzar-se productes amb solució alcohòlica.
- Consultar les recomanacions adients per a contrarestar l'efecte de la pandèmia, a les pàgines web habilitades per les autoritats sanitàries.
- Consultar les recomanacions orientades a les empreses per a la planificació de les mesures d'emergència en cas de pandèmia, a la pàgina web del Departament de Treball de la Generalitat.

» **ACTUACIONS ESPECÍFIQUES AL CENTRE RECEPTOR D'ALARMES I A ALTRES CENTRES D'ATENCIÓ TELEFÒNICA**

Aquest tipus de centres de treball impliquen diferents torns de treball, de manera que el personal comparteix els mateixos equips de treball: telèfons, auricular, ordinadors... Per aquest motiu, s'estableixen recomanacions preventives addicionals, entre les que destaquen les següents:

- Repartiment, si s'escau, de guants d'un sol ús per a la neteja de l'equipament de la Sala.

- Reforçar el sistema de ventilació, assegurar l'ús personal i intransferible d'equips (emissores, telèfons, mans lliures, teclats,...) o assegurar la seva neteja abans de cada canvi de torn per evitar que quedin possibles partícules d'usuaris portadors. Les neteges poden ser amb papers humits amb solucions alcohòliques. Es llençaran els papers i guants en contenidors amb tapa que han de ser buidats i desinfectats diàriament.
- Una estona abans del canvi de guàrdia es podrien fer les següents actuacions a la Sala:
 - Si és possible, desviar el telèfon a alguna sala adjacent que serveixi de sala intermèdia entre l'entrada i la sortida a la sala principal.
 - Realitzar la neteja de la sala i ventilar-la (obrir finestres, activar ventiladors al màxim, etc.) (Les persones que finalitzen la guàrdia ja no tornen a entrar a la sala, es deixa tot apuntat al registre d'incidències o en algun mitjà similar i es marxa; desviant altre cop el telèfon a la sala abans de sortir)
 - Els relleus entren directament a la sala annexa a la sala principal.
 - Tant el personal sortint com el personal entrant passa a rentar-se les mans amb aigua i sabó a la sortida i entrada a la sala. També cada cop que s'entri o se surti de la sala per períodes de descans curts o per necessitats higièniques, es procedirà al rentat de mans amb aigua i sabó.
 - Mentre duri la possibilitat de contagi, dinar o sopar a zones no comunes. Caldrà rentar els recipients i utensilis utilitzats en el moment que es facin servir i deixar la porta oberta perquè es ventili.

» **ENLLAÇOS D'INTERÈS**

Canal salut

<http://canalsalut.gencat.cat/ca/inici/>

El Departament de Salut realitza actualitzacions contínues de documents on s'especifica les recomanacions relacionades amb:

- Protecció individual de la població.
- Centres de treball
- Instruccions per realitzar l'aïllament.

CatSalut Respon

<http://sem.gencat.cat/ca/061CatSalutRespon/>

Organització Mundial de la Salut

<https://www.who.int/emergencies/diseases/novel-coronavirus-2019>

Ministerio de Sanidad, Consumo y Bienestar Social

<https://www.mscbs.gob.es/>