

## **ANNEX 4.10**

### **Cessions del PMU1 “EL MOLÍ”**





NUMERO SETECIENTOS OCHENTA Y TRES. -----

CESION GRATUITA.-----

En Terrassa, mi residencia, a diez de marzo de mil novecientos noventa y tres.-----

Ante mí, JULIO LACAMBRA BENEDET, Notario del Ilustre Colegio de Barcelona, -----

----- C O M P A R E C E N : -----

**DON MARIANO SELLARES CASAJUANA**, Alcalde Presidente del Ayuntamiento de Rellinars.-----

Y **DOÑA MERCEDES SERRACANTA MAÑE**, mayor de edad, casada en régimen de separación de bienes, ama de casa, vecina de Terrassa, calle Garcia Humet, 54, con D.N.I. número 39.078.101-C.-----

Circunstancias personales que constan de sus manifestaciones.-----

INTERVIENEN: -----

a) El primero en representación del Ayuntamiento de Rellinars, por razón de su cargo, cuyo ejercicio me consta por notoriedad. Se halla autorizado para este otorgamiento por acuerdo del Pleno de la Corporación Municipal que preside de fecha dieciseis de enero de

mil novecientos noventa y tres, según resulta de certificación expedida en dos folios, por el Secretario de dicho Ayuntamiento Doña Montserrat Roca Sanguesa, con el visto bueno del propio Alcalde, cuyas firmas legitimo, certificación que me entrega para unir a esta matriz. \_\_\_\_\_

b) La segunda en nombre propio. \_\_\_\_\_

Juzgo a los comparecientes, tal como actuan, con la capacidad legal necesaria para formalizar la presente escritura de **CESION GRATUITA**, y a tal efecto,

\_\_\_\_\_ E X P O N E N : \_\_\_\_\_

I.- Que Doña Mercedes Serracanta Mañe, es dueña de la finca que antes de varias segregaciones se describía así: \_\_\_\_\_

FINCA RUSTICA situada en el término de Rellinars, procedente del Manso Gibert, de cabida cincuenta y dos hectáreas, cincuenta y siete áreas, cuatro centiáreas y dieciocho decímetros, aproximadamente, parte destinada a regadio eventual, parte yermo, parte viña y parte bosque y rocales. Existe en su perímetro una casa denominada Casa Nova, compuesta de bajos, un piso y corral, en mal estado, y otro edificio llamado "Molí de Dalt", que consta de bajos y un piso, señalado con el número ochenta y cinco y varios manantiales de



agua, entre ellos los conocidos por "Las Fonts".

LINDA: al Norte y Este, con el Manso Gibert, mediante la Riera de Rellinas, hasta cinco metros pasado el canal de la fábrica en dirección a la Iglesia, y siguiendo por el Norte de dicho Canal a cinco metros del mismo hasta el torrente de la Bauma de la Espluga, siguiendo luego la línea divisoria por dicho torrente hasta el linde del Manso Casas, donde linda con otra finca de la señora Serracanta, sigue lindando al Este, con el Manso Casas, el Manso Boada y tierras Ubach; al Sur, con tierras de Pablo Serracanta, Ubach, Bendranas, Códol y Alsina y con resto de finca; y al Oeste, con fincas de sucesores de José Viladoms, Manso Galet, Juan Gibert Domenech, Carlos Cots, Carretera del Estado, fincas de Juan Gibert, Inés Gras, José Gibert, Segismundo Ribera, Miguel Casas, herederos de Valentín Canes, José Roca y Manso Casa Farina, hasta dicha Riera de Rellinás.

TITULO.- Adquirida por compra a Don Francisco Solá Arfeliz, en escritura otorgada en Terrassa, el

veintisiete de mayo de mil novecientos cincuenta, ante el Notario Don Vicente Martínez Lizart. \_\_\_\_\_

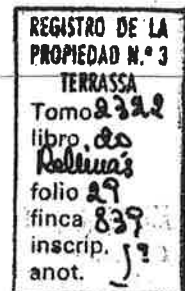
INSCRITA en el Registro de la Propiedad de Terrassa, en el tomo 773, libro 10 de Rellinás, folio 154, finca número 352, inscripción 1ª. \_\_\_\_\_

CARGAS.- Se remiten a las que resultan del Registro de la Propiedad. \_\_\_\_\_

ARRENDAMIENTOS.- Asegura que se halla libre de arrendamientos y que en los seis años anteriores no ha hecho uso del derecho que reconoce al arrendador el artículo 26, punto 1 de la Ley 83/1980 de 31 de diciembre. \_\_\_\_\_

II.- SEGREGACION.- De la finca descrita Doña Mercedes Serracanta Mañe, segrega las siguientes porciones, cada una de las cuales pasa a formar finca independiente, todas en término de Rellinars, partida "El Molí": \_\_\_\_\_

1.- Terreno cuadrado de mil setecientos veintidos metros cuadrados de superficie, que linda al Norte, con el Camino de Les Fonts, según una línea recta de cuarenta y un metros; al Sur, con futuro vial paralelo a la Carretera de Rellinars BP-122, según una línea recta de cuarenta y un metros; al Este, con paso de servidumbre de conducciones según una línea recta de





cuarenta y dos metros y al Oeste, con paso de servidumbre de conducciones según una línea recta de cuarenta y dos metros. \_\_\_\_\_

Valorada en UN MILLON NOVECIENTAS MIL PESETAS.—

2.- Terreno de forma prácticamente rectangular de trescientos treinta y tres metros cuadrados de superficie, que linda al Norte, con la calle Verge de Montserrat, según una línea recta de dieciseis metros cincuenta centímetros; al Este, con parcela de aprovechamiento medio en una línea recta de veinte metros; al Oeste, con parcela señalada con el número 16 de la calle Verge de Montserrat, según una línea recta de veintiun metros y al Sur, con la calle Puig de Valles-ta, según una línea recta de dieciseis metros veinticinco centímetros. \_\_\_\_\_

REGISTRO DE LA PROPIEDAD N.º 3 TERRASSA  
Tomo 2322  
libro de *Relluás*  
folio 32  
finca 810  
inscrip. 13  
anot. —

Valorada en DOSCIENTAS VEINTE MIL PESETAS.—

3.- Terreno de forma irregular con una superficie de diecinueve mil metros cuadrados, emplazado en la zona denominada "La Casa Nova", linda al Este, con el camino de La Boada, según una línea quebrada de

REGISTRO DE LA PROPIEDAD N.º 3 TERRASSA  
Tomo 2322  
libro de *Relluás*  
folio 35  
finca 811  
inscrip. 13  
anot. —

ochenta y dos metros y treinta metros; y al Sur, según una línea recta de cien metros; al Norte, en una línea recta de ciento doce metros y al Oeste, en alineación curva de doscientos cincuenta y nueve metros, resto de finca matriz.

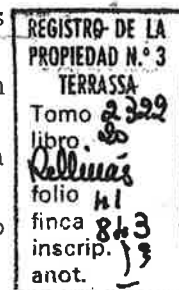
Valorada en QUINIENTAS CUARENTA MIL PESETAS.

4.- Terreno prácticamente rectangular acabado en un punto redondo en la Avenida del Solei, de superficie setecientos treinta metros cuadrados, linda al Norte, con Carretera de Rellinars B-122, según una línea recta de cuarenta metros; al Sur, con Cami de la Vinya, según una línea recta de treinta y seis metros; al Oeste, con la Avenida del Solei, según una línea curva con punto redondo de veinticinco metros y al Este, con parcela señalada con el número 1 de la calle de La vinya, según una línea recta de diecisiete metros.



Valorada en CUATROCIENTAS CINCUENTA MIL PESETAS.

5.- Terreno de forma prácticamente rectangular en sentido Norte-Sur, de diecisiete mil setecientos metros cuadrados de superficie, LINDA: al Norte, con resto de finca, según una línea recta de cincuenta metros y alineación curvilínea de sesenta y cinco





metros; al Sur, parte con calle Verge de Montserrat, según una línea recta de cincuenta y dos metros y otra línea recta de cincuenta metros, y al Oeste, en una línea recta de ciento ochenta metros y al Este, en una línea recta de ciento cincuenta metros, resto de finca matriz. \_\_\_\_\_

Valorada en TRES MILLONES QUINIENTAS MIL PESETAS. \_\_\_\_\_

6.- Terreno situado en el parage denominado Puig de Ballesta, donde se encuentra un depósito de distribución de aguas para el municipio, de superficie tres mil cuatrocientos metros cuadrados, de forma irregular, LINDA: al Norte, en línea recta de setenta y cinco metros, parte con terreno que se cede al Ayuntamiento para aprovechamiento medio y el resto con zona verde; según una línea curvilínea en semicírculo de sesenta y dos metros al Este, también con zona verde, y según una línea recta de setenta y cinco metros al Sur y según una línea recta de treinta metros al Oeste, resto de finca matriz. \_\_\_\_\_

REGISTRO DE LA PROPIEDAD N.º 3
TERRASSA
Tomo 2322
libro 20
folio 20
finca 214
inscrip. 19
anot. 19

Valorada en UN MILLON DE PESETAS. \_\_\_\_\_

III.- Verificadas las segregaciones en el interior de la finca matriz, ésta queda con su superficie disminuida en cuarenta y dos mil ochocientos ochenta y cinco metros cuadrados, y los mismos linderos exteriores. \_\_\_\_\_

IV.- Que las fincas creadas por segregación en el antecedente II, han de ser objeto de cesión gratuita a favor del Ayuntamiento de Rellinars por parte de su dueño Doña Mercedes Serracanta Mañé, en cumplimiento de las obligaciones urbanísticas a que hace referencia el reseñado acuerdo municipal. Me entregan para unir a esta matriz un folio descriptivo y un plano de cada porción segregada, en un folio, firmados ante mí por ambas partes en este acto y un plano general. En total son trece horas. \_\_\_\_\_

Expuesto cuanto antecede, \_\_\_\_\_

\_\_\_\_\_ O T O R G A N : \_\_\_\_\_

PRIMERO.- Doña Mercedes Serracanta Mañé, **formaliza las segregaciones** practicadas en el antecedente II de la parte expositiva. \_\_\_\_\_

SEGUNDO.- Doña Mercedes Serracanta Mañé, en cumplimiento de las obligaciones a que hace referencia el antecedente IV de la parte expositiva, **CEDE GRATUI-**



TAMENTE las seis fincas creadas por segregación en el antecedente II, al Ayuntamiento de Rellinars, en representación del cual su Alcalde Don Mariano Sellarés Casajuana, las acepta. \_\_\_\_\_

TERCERO.- Todos los gastos e impuestos, originados por esta escritura, serán a cargo del Ayuntamiento de Rellinars. ----. \_\_\_\_\_

Los comparecientes solicitan los beneficios fiscales procedentes. \_\_\_\_\_

ASÍ LO DICEN Y OTORGAN. \_\_\_\_\_

Les hice las reservas y advertencias legales entre ellas las fiscales, las del artículo 175 del Reglamento Notarial y las de la Ley 8/89. \_\_\_\_\_

Leída por mí, esta escritura habiendo renunciado los otorgantes al derecho que les advertí tenían de leerla por sí, prestan su consentimiento y firman conmigo. \_\_\_\_\_

Y yo, el Notario, doy fe: de conocer a los comparecientes y de todo lo demás contenido en este instrumento público, extendido sobre cinco folios

Handwritten mark resembling a large number '1' or a similar symbol.

reintegrados, de igual clase y serie, números - - - -  
9015985, 9015984, 9015983, 9015982 y el del presente.-

Siguen las firmas de los comparecientes - Signado: -  
Julio Lacambra - Rubricados y sellado. -----

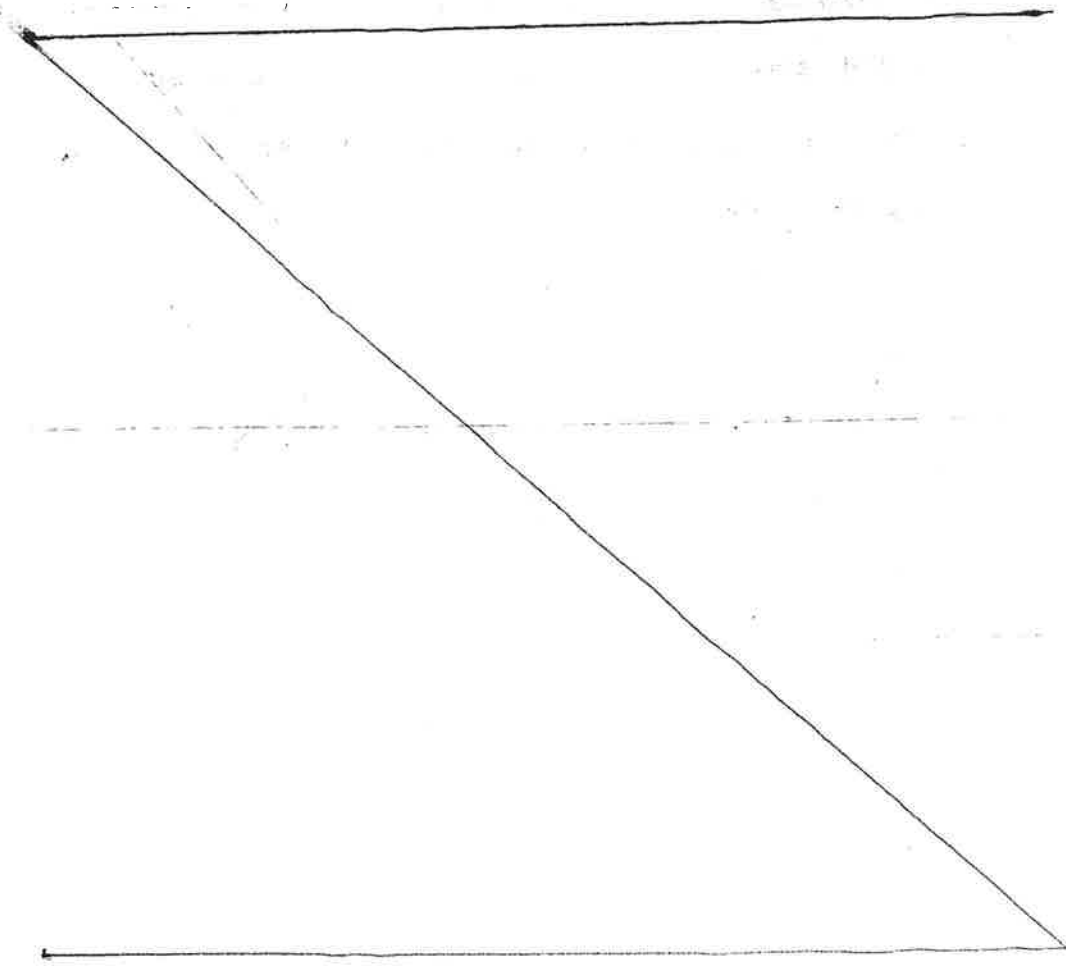
LIQUIDACION ARANCEL R.D. 198/89. LEY TPP 8/89. D. A. -

3ª. BASE DE CALCULO: Cesión: 7.610.000 pesetas. Segre-  
gación: 7.610.000 pesetas. NUM: 2, apart. a), 2,4,5,7 y

Norma 8ª. HONORARIOS TOTALES SIN IVA: 71.498 PESETAS.-

J. Lacambra = Rubricado: -----

----- DOCUMENTOS UNIDOS: -----





(VALLÈS OCCIDENTAL)

Montserrat Roca i Sangüesa, Secretària de l'Il.lm Ajuntament de Rellinars,

### C E R T I F I C A :

Que el Ple de l'Ajuntament, en sessió celebrada el dia 16 de gener de 1993, va adoptar per unanimitat el següent acord:

#### ACCEPTACIO CESSIONS OBLIGATORIES EFECTUADES PER LA SRA. MERCE SERRACANTA I MAÑÉ

Vista la documentació aportada per la Sra. Mercè Serracanta i Mañé a l'objecte de formalitzar les cessions obligatòries de terrenys situats a la Finca "EL MOLI" d'aquest municipi de Rellinars, les quals han vingut determinades pel Planejament urbanístic del municipi.

Atès que les referides cessions a favor de l'Ajuntament, el detall de les quals ve assenyalat en la documentació abans esmentada, compleixen els requisits que disposa l'article 67 del Reglament de Gestió Urbanística i disposicions concordants, el Ple de la Corporació, previa deliberació a l'efecte, acorda per unanimitat:

Primer. - Acceptar les cessions a títol gratuït que efectua la Sra. Mercè Serracanta i Mañé a favor de l'Ajuntament de Rellinars dels terrenys que venen descrits en la Memòria i Plànols en poder d'aquesta Corporació, la qual documentació, en allò que s'escaigui, s'incorporarà a l'Instrument públic de cessió a formalitzar, essent el detall dels terrenys objecte d'aquestes cessions els que es descriuen a continuació:

#### El Molí Sol Urbà

Sistema d'Equipaments Eb: 0,20 Ha.

Terreny quadrat de 1722m<sup>2</sup> de superfície que limita al Nord amb el Camí de les Fonts segons una línia recta de 41m, al Sud amb futur vial paral·lel a la Ctra. de Rellinars BP-122 segons una línia recta de 41m, a l'Est amb pas de servitud de conduccions segons una línia recta de 42m i a l'Oest amb pas de servitud de conduccions segons una línia recta de 42m.

Terreny de forma practicament rectangular de 333m<sup>2</sup> de superfície que limita al Nord amb el carrer Verge de Montserrat segons una línia recta de 16,5m, a l'Est amb parcel·la d'Aprofitament mitjà amb una línia recta de 20m, a l'Oest amb parcel·la assenyalada amb el nº 16 del carrer Verge de Montserrat segons una línia recta de 21m i al Sud amb el carrer Puig de Ballesta segons una alineació recta de 16,25m.

Total Sistema d'Equipaments. Eb.                      2.055 m<sup>2</sup>

Sistema d'Equipaments E: 1,90 Ha. (Camp de tir situat fora del Casc)

Terreny de forma irregular amb una superfície de 19.000 m<sup>2</sup> situat a la zona

0A1-399354



*Ajuntament*

*de*

*Rellinars*

(VALLÈS OCCIDENTAL)

anomenada la Casa Nova, limita a l'Est amb el Camí de la Boada segons una línia trencada de 82 i 30 metres, amb línia recta de 100m al Sud, al Nord amb línia recta de 112m i a l'Oest amb alineació curvilínia de 259 metres.

Total Sistema d'Equipaments. E. 19.000 m<sup>2</sup>

Zones Verdes P. : 0,07 Ha.

Terreny practicamente rectangular acabat amb punt rodó per l'Avinguda del Solei de superfície 730 m<sup>2</sup> limita al Nord amb Carretera de Rellinars B-122 segons una línia recta de 40 metres al Sud amb camí de la Vinya segons una línia recta de 36 metres, a l'Oest amb l'Avinguda del Solei segons una línia curvilínia amb punt rodó de 25 metres i a l'Est amb parcel·la senyalada amb el n<sup>o</sup> 1 del carrer de la Vinya segons una línia recta de 17 metres.

Total Zones Verdes. P. 730 m<sup>2</sup>

### El Molí Sol Urbanitzable

Sistema d'Equipaments Eb:

Terreny de forma practicamente rectangular amb sentit Nord-Sud de 17.700 m<sup>2</sup> de superfície, limita al Nord amb resta de finca segons una línia recta de 50 metres i alineació curvilínia de 65 metres, al Sud part amb Carrer Verge de Montserrat segons una línia recta de 52 metres i una altra línia recta de 50 metres, a l'Oest amb una línia recta de 180 metres i a l'Est amb línia recta de 150 metres.

Terreny situat el denominat Puig de Ballesta on es troba un dipòsit de repartiment d'aigües pel Municipi de superfície 3.400 m<sup>2</sup> de forma irregular, limita al Nord amb línia recta de 75 metres, part amb terreny que es cedeix a l'Ajuntament per aprofitament mitjà i la resta amb zona verda. Segons una línia curvilínia amb semicercle de 62 metres a l'Est també amb zona verda, segons una línia recta de 75 metres al Sud i segons una línia recta de 30 metres a l'Oest.

Total Sistemes d'Equipaments. Eb 2110 m<sup>2</sup>

Segon.- Autoritzar l'Alcalde perquè en nom i representació de l'Ajuntament, compareixi a la formalització de l'Espectura pública de cessió.

I perquè així consti, lliuro la present certificació d'ordre i amb el vist i plau del Sr. Alcalde, a Rellinars, a vint-i-tres de gener de mil nou-cents noranta-tres.

VIST I PLAU  
L'ALCALDE



AJUNTAMENT DE RELLINARS

=====

NORNES SUBSIDIARIES DE PLANEJAMENT DE RELLINARS.

-----


EL MOLI Sol Urbà

-----

Terreny que Mercedes Serracanta  
cedeix al Ajuntament de Rellinars

Terreny quadrat de 1.722 m2 de Superficie que limita al Nord amb El Cami de les Fonts/ segons una linia recta de 41,00 metres , al Sud amb futur vial paralel a la carretera de Rellinars BP-122 segons una linia recta de 41,00 metres , al Est amb pas de servitud de conduccions segons una linia recta de 42,00 metres i al Oest amb pas de servitud de conduccions segons una linia recta de 42,00 metres.

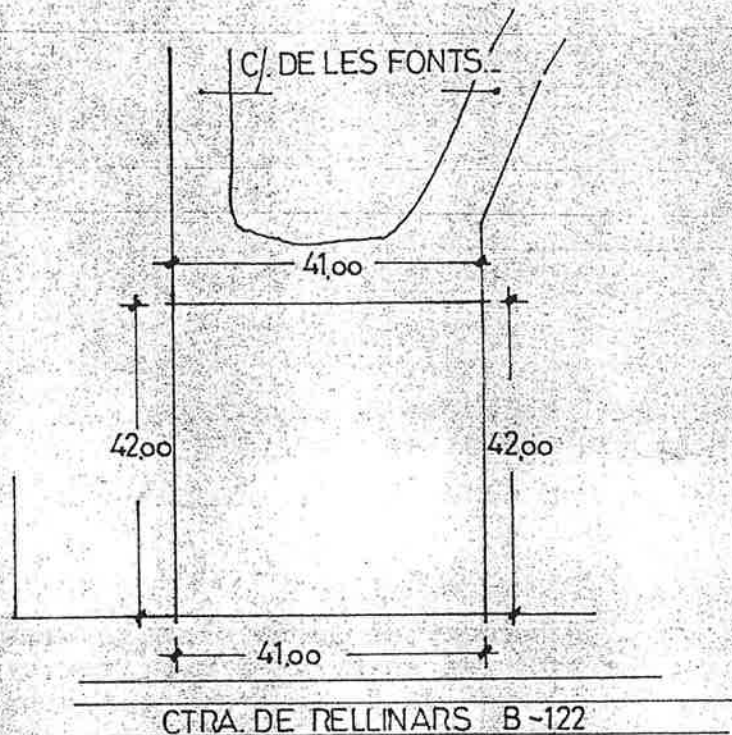

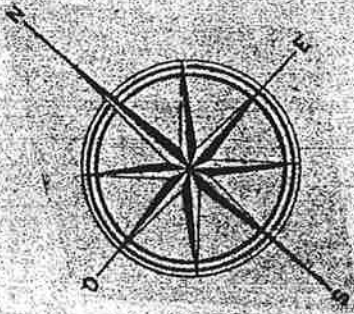
Mercedes Serracanta. -



Marià Sellares (l'alcalde). -



Rellinars Febrer 1993



SUPERFICIE... 1.722.00 m<sup>2</sup>

9600607  
Tom 2322  
L.L. 20  
506-29 20  
P.L. 9

AJUNTAMENT DE RELLINARS... NORMES SUBSIDIARIES DE PLANEJAMENT...

TERRENY QUE MERCEDES SERRACANTA CEDEIX AL AJUNTAMEN DE RELLINARS		ESCALA 1:1000
MERCEDES SERRACANTA... <i>Mercedes Serracanta</i>	MARIA SELLARES (l'alcaldé)... <i>[Signature]</i>	FEBRER 1.993

AJUNTAMENT DE RELLINARS

=====

NORNES SUBSIDIARIES DE PLANEJAMENT DE RELLINARS.

-----

EL MOLI Sol Urbà

-----

Terreny que Mercedes Serracanta  
cedeix al Ajuntament de Rellinars

Terreny de forma practicament rectangular de 333,00 m2 de superficie que limita al Nord amb el carrer Verge de Montserrat segons una linia recta de 16,50 metres , al Est amb parcel.la d'Aprofitament mitjà amb una linia recta de 20,00 metres. al Oest amb parcel.la senyalada amb el no-16 del carrer Verge de Montserrat segons una linia recta de 21,00 metres i al Sud amb el carrer Ruig de Ballesta segons una alineació recta de de 16,25 metres.

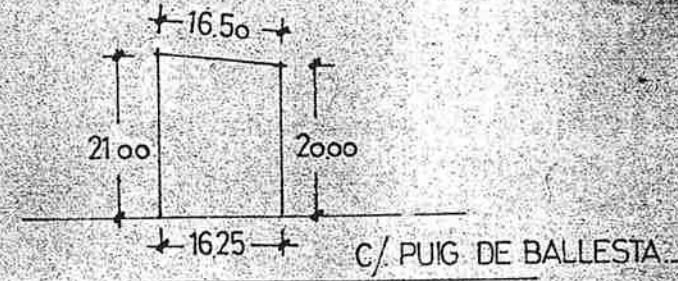

Mercedes Serracanta.-



Marià Sellares (l'alcalde).-



Rellinars Febrer 1993



SUPERFICIE ... 333,00 m<sup>2</sup>.

AJUNTAMENT DE REL·LINARS... NORMES SUBSIDIARIES DE PLANEJAMENT.

TERRENY QUÈ MERCEDES SERRACANTA  
CEDEIX AL AJUNTAMEN DE REL·LINARS

ESCALA  
1:1000

MERCEDES SERRACANTA

*Mercedes Serracanta*

MARIA SEL·LARES (l'Alcalde)

*Maria Sellares*

FEBRER  
1.993




AJUNTAMENT DE RELLINARS

NORNES SUBSIDIARIES DE PLANEJAMENT DE RELLINARS.

EL MOLÍ Sol Urbà

Terreny que Mercedes Serracanta  
cedeix al Ajuntament de Rellinars



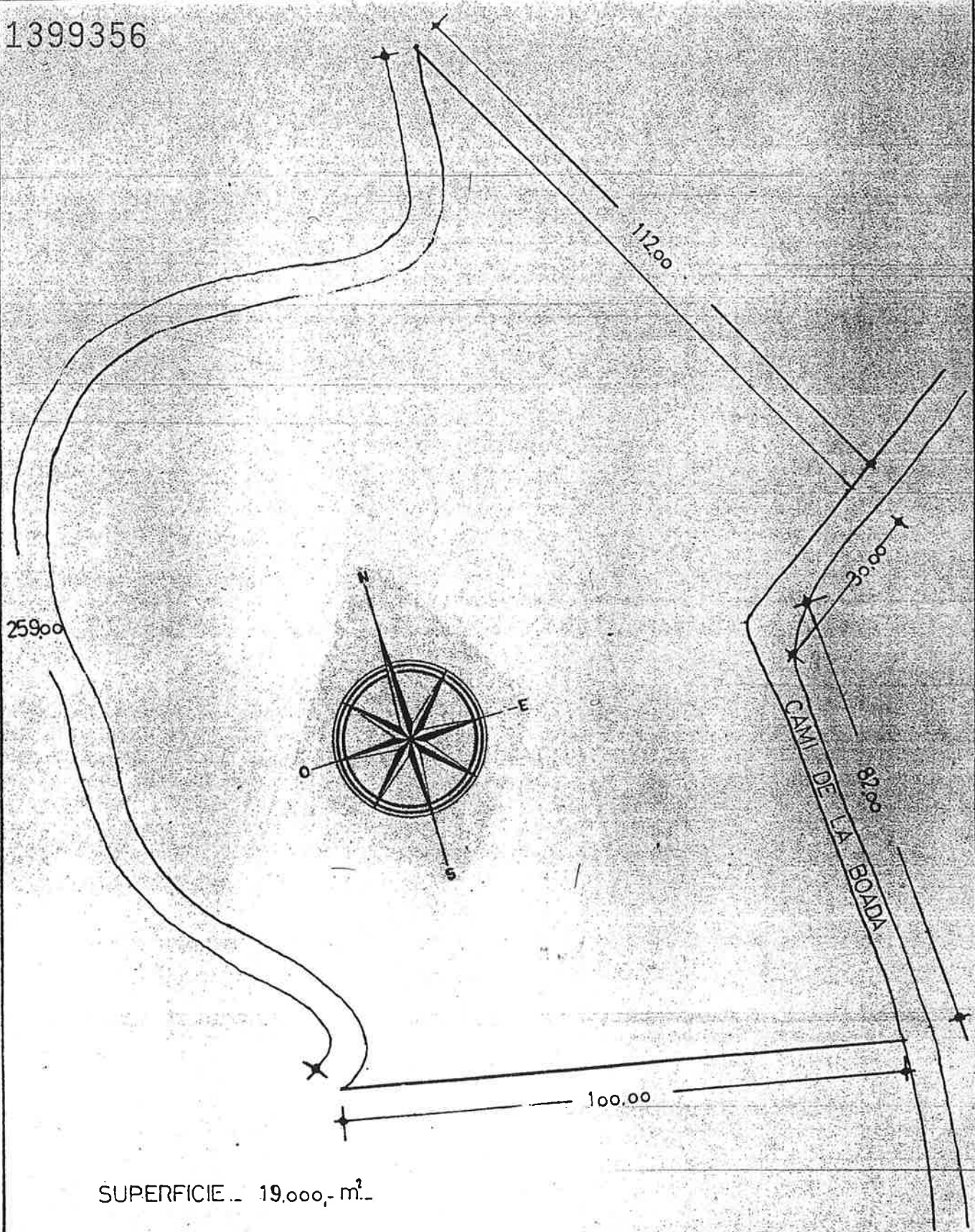
Terreny de forma irregular amb una superfície de 19.000 m<sup>2</sup> emplaçat a la zona enomenada La Casa Nova, limita al Est amb el camí de la Boada segons una línia trencada de 82,00 i 30,00 metres, i amb línia recta de 100,00 metres al Sud, al Nord amb línia recta de 112 metres i al Oest amb aliniació curva de 259,00 metres, resta de finca matriu.

Mercedes Serracanta.-

Marià Sellares (l'alcalde).-

Rellinars Febrer 1993

0A1399356



SUPERFICIE... 19.000,- m²

AJUNTAMENT DE RELLINARS... NORMES SUBSIDIARIES DE PLANEJAMENT...

TERRANY QUE MERCEDES SERRACANTA  
CEDEIX AL AJUNTAMEN DE RELLINARS

ESCALA  
1:1000

MERCEDES SERRACANTA...

*Mercedes Serracanta*

MARIA SELLARES (Alcalde)...

*Maria Sellares*

FEBRER  
1993

AJUNTAMENT DE RELLINARS

=====

NORNES SUBSIDIARIES DE PLANEJAMENT DE RELLINARS.

-----

EL MOLI Sol Urbà

-----

Terreny que Mercedes Serracanta  
cedeix al Ajuntament de Rellinars

Terreny pràcticament rectangular acabat amb punt rodó per l' Avinguda del Solei de superfície 730,00 m2 limita al Nord amb Carretera de Rellinars B-122 segons una línia recta de 40,00 metres al Sud amb camí de la Vinya segons una línia recta de 36,00 metres , al Oest amb L'Avinguda del Solei segons una línia curva amb punt rodó de 25,00 metres i al Est amb parcel.la senyalada amb el número 1 del carrer de la Vinya segons una línia recta de 17,00 metres.

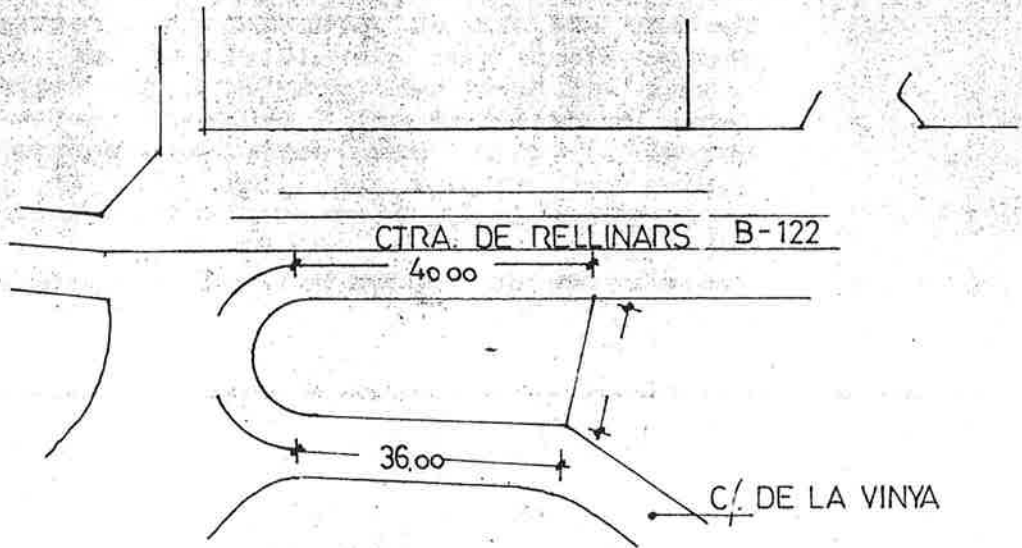
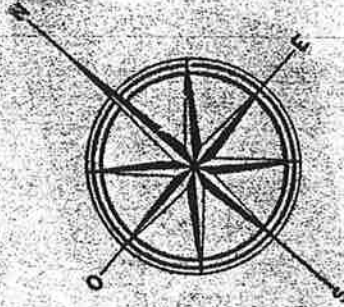
Mercedes Serracanta.-



Marià Sellares (l'alcalde).-



Rellinars Febrer 1993



SUPERFICIE ..730.-m<sup>2</sup>..

**AJUNTAMENT DE RELLINARS...NORMES SUBSIDIARIES DE PLANEJAMENT..**

TERRENY QUE MERCEDES SERRACANTA  
CEDEIX AL AJUNTAMEN DE RELLINARS

ESCALA  
1:1000

MERCEDES SERRACANTA...

*Mercedes Serracanta*

MARIA SELLARES (l'Alcalde)...

*Maria Sellares*

FEBRER  
1.993

AJUNTAMENT DE RELLINARS  
=====

NORNES SUBSIDIARIES DE PLANEJAMENT DE RELLINARS.  
-----

EL MOLI Sol Urbanitzable.  
-----

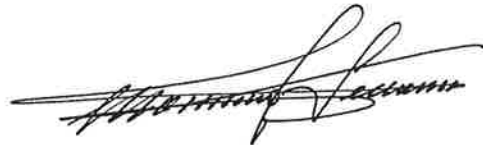
Terreny que Mercedes Serracanta  
cedeix al Ajuntament de Rellinars

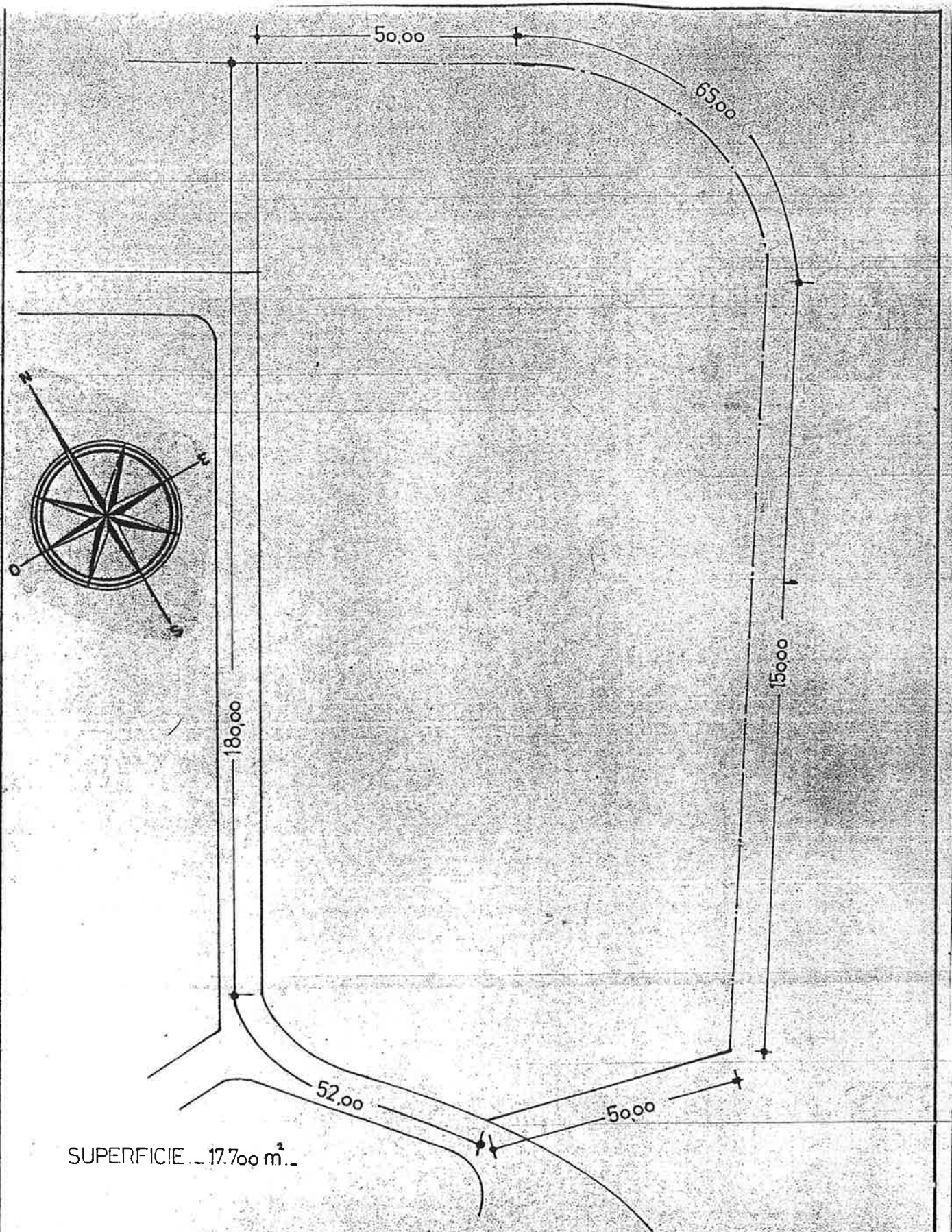
Terreny de forma pràcticament rectangular amb  
sentit Nord Sud de 17.700 m2 de superfície ,  
Limita al Nord amb resta de finca segons una línia  
recta de 50,00 metres i alineació curva de de 65,00  
metres , al Sud part amb carrer Verge de  
Montserrat segons una línia recta de 52,00 metres  
i un altre línia recta de 50,00 metres , i al Oest  
amb línia recta de 180,00 metres i al Est amb  
línia recta de 150,00 metres, resta de finca matriu.

Mercedes Serracanta.-



Marià Sellares (l'alcalde).-





AJUNTAMENT DE RELLINARS... NORMES SUBSIDIARIES DE PLANEJAMENT...

TERRENY QUE MERCEDES SERRACANTA  
CEDEIX AL AJUNTAMEN DE RELLINARS

ESCALA  
1:1000

MERCEDES SERRACANTA

*Mercedes Serracanta*

MARIA SELLARES (l'alcalde)

*Maria Sellares*

FEBRER  
1993

AJUNTAMENT DE RELLINARS  
=====

NORNES SUBSIDIARIES DE PLANEJAMENT DE RELLINARS.

---

EL MOLI Sol Urbanitzable.

---

Terreny que Mercedes Serracanta  
cedeix al Ajuntament de Rellinars



Terreny situat al denominat Puig de Ballesta on es trova un diposit de repartiment d'aigues per al Municipi de Superficie 3.400 m2 de forma irregular , limita al Nord amb linia recta de 75,00 metres , part amb terreny ques es cedeix al Ajuntament per Aprofitament Mitjà i la resta amb zona verda. Segons una linia curvada amb semicercle de 62,00 metres al Est també amb zona Verda , segons una linia recta de 75,00 metres al Sud , i segons una linia recta de 30,00 metres al Oest, resta de finca matriu.

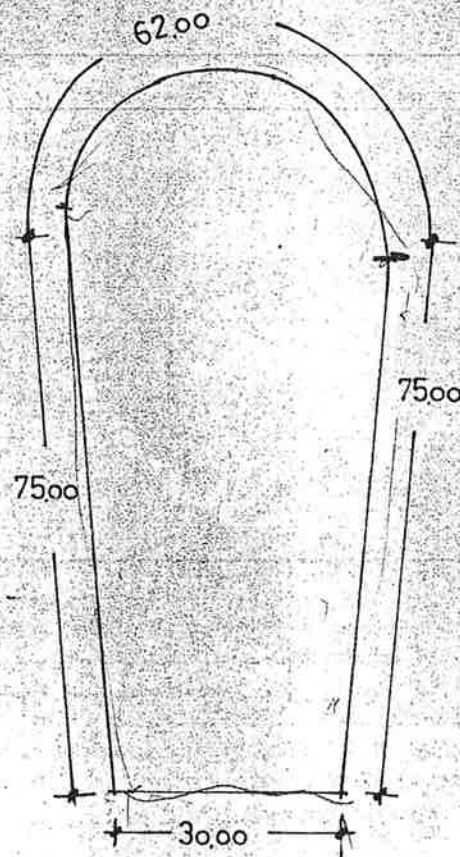
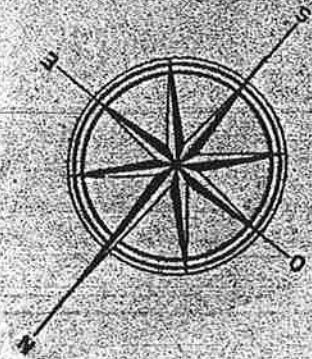
Mercedes Serracanta. -

*Mercedes Serracanta*

Marià Sellares (l'alcalde). -

*Marià Sellares*

0A1399358



SUPERFICIE... 3.400m<sup>2</sup>...

AJUNTAMENT DE RELLINARS... NORMES SUBSIDIARIES DE PLANEJAMENT...

TERRENY QUE MERCEDES SERRACANTA  
CEDEIX AL AJUNTAMEN DE RELLINARS

ESCALA  
1:1000

MERCEDES SERRACANTA...

MARIA SELLARES (l'alcalde)...

FEBRER  
1993



REGISTRO DE LA PROPIEDAD NUMERO TRES DE TERRASSA

INSCRITO el precedente documento donde indican los cajetines puestos al margen de las descripciones de las fincas.



Terrassa, a 28 de Junio de 1.993.

El Registrador.

*Fernando Gonzalez Delso*

BASE: Declarada | Fiscal | Nº2-2º inciso 2º D.Ad. 3ª Ley 8/1989 |

Honorarios incluido IVA: Nos Arl. 1, 2, 3 | Minuta nº 5602  
Pesetas: Cuarenta y cinco mil novecientos treinta y seis.