




DOCUMENT ÚNIC DE PROTECCIÓ CIVIL MUNICIPAL DE SETCASES

(DUPROCIM)



ÍNDEX

1	Generalitats i Organització Municipal.....	3
1.1	Introducció, normativa i disposicions legals	3
1.2	Dades generals del municipi	5
1.2.1.	IDENTIFICACIÓ DEL MUNICIPI	5
1.2.2.	SITUACIÓ GEOGRÀFICA	5
1.2.3.	DADES POBLACIÓ	6
1.2.4.	INFRAESTRUCTURES I VIES DE COMUNICACIÓ	7
1.2.5.	SERVEIS BÀSICS.....	9
1.2.6.	CLIMATOLOGIA.....	11
1.2.7.	OROGRAFIA I HIDROLOGIA.....	12
1.3	Organització municipal de protecció civil	13
1.3.1.	ESTRUCTURA, FUNCIONS I RESPONSABILITAT	13
1.3.2.	CENTRES DE COORDINACIÓ	19
1.4	Programa i procediment d'implantació, simulacres, manteniment, revisió i actualització	20
1.4.1.	PROGRAMA DE LA IMPANTACIÓ DEL PLA.....	20
1.4.2.	MANTENIMENT DEL PLA	21
1.4.3.	PROGRAMA D'EXERCICIS I SIMULACRES	21
1.4.4.	CALENDARI D'ACTIVITATS DE PROTECCIÓ CIVIL I CAMPANYES	23
1.5	Bases per al pla de recuperació previst a l'article 31 de la Llei 4/1997	25
1.6	La comissió de recuperació prevista a l'article 33 de la Llei 4/1997	27
1.7	Línies d'ajut en atenció a necessitats derivades de situacions d'emergència o de naturalesa catastròfica.....	27
2	Anàlisi del risc.....	29
2.1	Risc territorial.....	29
2.2	Riscos especials	30
2.2.1	INCENDIS FORESTALS	31
2.2.2	INUNDACIONS	31
2.2.3	NEVADES I ALLAUS	33
2.2.4	EMERGÈNCIES SÍSMIQUES	34
2.2.5	VENTADES.....	35



2.3	Riscos específics	35
3	Vulnerabilitat municipal	36
3.1	Àrees o sectors d'afectació	36
3.1.1	RISC TERRITORIAL.....	36
3.1.2	RISCOS ESPECIALS.....	37
3.2	Elements vulnerables	39
3.2.1	RISC TERRITORIAL.....	39
3.2.2	RISCOS ESPECIALS.....	41
3.3	Llistat elements vulnerables.....	49
4	Procediments operatius per risc	52
4.1	Procediment operatiu	52
4.1.1	CRITERIS D'ACTIVACIÓ. NIVELLS.....	52
4.1.2	TASQUES PREVENTIVES I OPERATIVES ASSOCIADES A CADASCUN DELS NIVELLS 53	
4.1.3	AVISOS: ORGANITZACIÓ, SISTEMES I RECORREGUTS D'AVÍS.....	63
4.1.4	PROCEDIMENTS DE RELACIÓ I D'INTEGRACIÓ AMB ELS PLANS D'ÀMBIT SUPERIOR 64	
4.2	Mesures de protecció a la població	64
4.2.1	EXECUCIÓ DE L'EVACUACIÓ	64
4.2.2	CONTROL D'ACCESSOS	66
4.2.3	PAUTES DE CONFINAMENT	66
4.3	Centres d'acollida. Tipologia	67
5	Fitxes d'actuació.....	69
6	Directorí telefònic i catàleg de mitjans i recursos.....	83
6.1	Directorí telefònic	83
6.1.1	ORGANIGRAMA MUNICIPAL DE L'EMERGÈNCIA	83
6.1.2	CENTRES DE COORDINACIÓ I SERVEIS D'EMERGÈNCIA	85
6.1.3	ELEMENTS VULNERABLES.....	85
6.1.4	MITJANS DE COMUNICACIÓ	86
6.1.5	MUNICIPIS VEÏNS.....	87
6.2	Catàleg de mitjans i recursos	87
6.2.1	MITJANS I RECURSOS MUNICIPALS.....	87
6.2.2	ASSOCIACIONS I GRUPS VOLUNTARIS LOCALS.....	89



6.2.3	SERVEIS BÀSICS.....	89
6.2.4	SERVEIS SANITARIS.....	90
6.2.5	ESTABLIMENTS/ALLOTJAMENTS/TRANSPORT	90
6.2.6	RECURSOS COMARCALS	95
7	CARTOGRAFIA	97
8	ANNEX	98
8.1	Consell d'autoprotecció per a la població.....	98
8.1.1	CONSELLS EN CAS D'AIGUATS I INUNDACIONS.....	98
8.1.2	CONSELLS EN CAS DE VENTADES	105
8.1.3	CONSELLS EN CAS DE NEVADES I GLAÇADES	108
8.1.4	ONADES DE FRED	114
8.1.5	CONSELL EN CAS D'ALLAUS	116
8.1.6	CONSELLS EN CAS D'INCENDIS FORESTALS.....	118
8.1.7	CONSELLS EN CAS DE SISMES.....	125
8.1.8	REVELLES EN PRECAUCIÓ	127
8.1.9	CONCENTRACIÓ DE PERSONES	132
8.1.10	ONADES DE CALOR.....	133
8.2	Criteris d'activació dels plans de protecció civil.....	135
8.3	Models d'activació	143
8.3.1	MODEL DE DECLARACIÓ FORMAL DE SITUACIÓ DE PRE-ALERTA DEL DUPROCIM 143	
8.3.2	MODEL DE DECLARACIÓ FORMAL D'ACTIVACIÓ I DESACTIVACIÓ DEL DUPROCIM EN ALERTA/EMERGÈNCIA.....	143
8.3.3	MODEL DE BAN AMB UNA ORDRE D'EVACUACIÓ O DE CONFINAMENT.....	145
8.3.4	MODEL DE COMUNICAT D'AVÍS D'EVACUACIÓ O DE CONFINAMENT.....	146
8.4	Bassa Vallter 2000	147



1 Generalitats i Organització Municipal

1.1 Introducció, normativa i disposicions legals

El Document Únic de Protecció Civil Municipal és el document que estableix el marc orgànic i funcional previst per a un municipi, amb l'objecte de prevenir i controlar els riscos sobre les persones i els béns i donar resposta adequada a les possibles situacions d'emergència del municipi, sota responsabilitat del titular del pla i garantint la integració d'aquestes actuacions amb el sistema autonòmic de protecció civil.

Acord amb la Llei 4/97 de protecció civil de Catalunya, l'Ajuntament resta obligat a elaborar i implantar el Pla de protecció civil municipal, del qual aquest document n'és la base.

D'altra banda, el Document Únic de Protecció Civil Municipal, s'ha realitzat, a banda del Decret 155/2014, de 25 de novembre, pel qual s'aprova el contingut mínim per a l'elaboració i homologació dels plans de protecció civil municipal i s'estableix el procediment per a la seva tramitació conjunta, d'acord amb les disposicions legals, Plans d'emergència i normativa que es descriu a continuació:

A nivell municipal:

- Pla INFOCAT aprovat el dia 15/03/2011 i homologat per la Comissió de Protecció Civil de Catalunya el dia 27/07/2011.
- Pla NEUCAT aprovat el dia 20/07/2010 i homologat per la Comissió de Protecció Civil de Catalunya el dia 08/09/2010.
- Pla TRANSCAT aprovat el dia 20/07/2010 i homologat per la Comissió de Protecció Civil de Catalunya el dia 08/09/2010.
- Pla PROCICAT aprovat el dia 15/03/2011 i homologat per la Comissió de Protecció Civil de Catalunya el dia 27/07/2011.
- Pla INUNCAT aprovat el dia 19/05/2009 i homologat per la Comissió de Protecció Civil de Catalunya el dia 09/07/2009.
- Pla SISMICAT aprovat el dia 19/05/2009 i homologat per la Comissió de Protecció Civil de Catalunya el dia 09/07/2009.
- ADF Vall de Camprodon formada pels municipis de Camprodon, Llanars, molló, Setcases i Vilallonga de Ter.



A nivell autonòmic:

Decret 161/1995, de 16 de maig, pel qual s'aprova el Pla de protecció civil de Catalunya (PROCICAT).

- Acord GOV/165/2014, de 9 de desembre, pel qual s'aprova el Pla especial per a emergències radiològiques de Catalunya (RADCAT).
- Acord GOV/141/2014, de 21 d'octubre, pel qual s'aprova la revisió del Pla especial d'emergències per incendis forestals de Catalunya (INFOCAT).
- Acord GOV/14/2015, de 10 de febrer, pel qual s'aprova la revisió del Pla especial d'emergències per inundacions de Catalunya (INUNCAT).
- Acord GOV/138/2014, de 14 d'octubre, pel qual s'aprova la revisió del Pla especial d'emergències sísmiques a Catalunya (SISMICAT).
- Acord GOV/29/2015, de 3 de març, pel qual s'aprova la revisió del Pla especial d'emergència exterior del sector químic de Catalunya (PLASEQCAT).
- Acord GOV/132/2014, de 30 de setembre, pel qual s'aprova la revisió del Pla especial d'emergències per accidents en el transport de mercaderies perilloses per carretera i ferrocarril a Catalunya (TRANSCAT).
- Acord GOV/126/2014, de 23 de setembre, pel qual s'aprova la revisió del Pla especial d'emergències per nevades a Catalunya (NEUCAT).
- Acord GOV/139/2014, de 14 d'octubre, pel qual s'aprova la revisió del Pla especial d'emergències per allaus a Catalunya (ALLAUCAT).
- Acord GOV/128/2010, de 13 de juliol, pel qual s'aprova el Pla especial per a emergències aeronàutiques a Catalunya (AEROCAT).
- Acord GOV/15/2015, de 10 de febrer, pel qual s'aprova la revisió del Pla especial d'emergències per contaminació de les aigües marines de Catalunya (CAMCAT).



1.2 Dades generals del municipi

1.2.1. IDENTIFICACIÓ DEL MUNICIPI

NOM MUNICIPI	SETCASES
COMARCA	RIPOLLÈS
PROVÍNCIA	GIRONA

*	PASTUIRA I PLA DELS HOSPITALETES	SETCASES	ESTACIÓ ESQUÍ VALLTER 2000	TOTAL
SUPERFÍCIE	-	-	-	49,19 km ²
POBLACIÓ	1	175	1	177
DENSITAT				3,6 hab/km ²

* Font Idescat 1-01-2019

1.2.2. SITUACIÓ GEOGRÀFICA

Setcases està situada al Nord Est de la comarca del Ripollès, dins de la denominada Vall de Camprodon, n'és un municipi destacat, on trobem la capçalera del riu Ter i flanquejat pels cims entre d'altres: Bastiments, Pastuira, Gra de Fajol, Costabona, etc.

Referent turístic de la comarca per allotjar l'estació d'esquí Vallter, és un municipi que viu principalment del turisme, tant d'hivern per la seva proximitat a Vallter, com d'estiu pel seu privilegiat emplaçament a l'hora de realitzar excursions de muntanya. És per això que trobem multitud d'allotjaments des d'hotels a cases de turisme rural, apartaments, hostals, també segones residències així com molts restaurants al nucli de la vila.



MUNICIPIS VEÏNS			
	TELÈFON AJUNTAMENT	TELÈFON POLICIA LOCAL	UBICACIÓ
VILALLONGA DE TER	972740406	-	SO
LLANARS	972740361	-	SE
MOLLÓ	972740387	-	E
QUERALBS	972727361	-	O

SUPERFÍCIES MUNICIPALS	
SUPERFÍCIE TOTAL	49,19 km ²
SUPERFÍCIE URBANA	0,007km ²
SUPERFÍCIE FORESTAL	47,91km ²
SUPERFÍCIE AGRÍCOLA	1,27km ²

1.2.3. DADES POBLACIÓ

DADES DE POBLACIÓ	
POBLACIÓ TOTAL	177
POBLACIÓ ESTACIONAL MITJANA	1500 aproximats (segons Ajuntament)



1.2.4. INFRAESTRUCTURES I VIES DE COMUNICACIÓ

INFRAESTRUCTURES I VIES DE COMUNICACIÓ			
CAMINS SECUNDARIS			
CARRETERA	TITULARITAT	PUNTS QUILOMÈTRICS (FRONTERERS)	PONTS I TÚNELS
GIV-5264	Diputació	Des de Pk9,5, fins el final	2 ponts
C-771 (Crta de Vallter)	Ajuntament	Tot el traçat	-

¹ Segons el Pla INFOCAT:

CODI TRAM

Les pistes i camins s'han descrit per trams de vial (5 dígits).

C C C C C

(1) (2) (3) (3) (3)

(1) Identificació del municipi:

- P: Setcases

(2) Identificació del tipus de camí:

- C: camí forestal

- P: pista forestal

- R: camí rural

(3) Codi numèric que identifica el tram (correlatiu per cada municipi i tipus de camí)

-

CAMINS			
CAMINS SECUNDARIS			
Nom / Núm. Identificació	Inventari camins	Origen- Destí	Formigonat Si/no
VPC03 (Crta de Setcases a Espinavell)	VPC00003	De Crta de Vallter a Espinavell	no

⁰ Cal cartografiar aquestes dades.



VPP02	VPP00002	De Crta de Vallter a Cabanya d'en Serrat d'Espany	no
VPP05	VPP00005	De VPC03 a Cabanya d'en Cabrera	no
VPP06	VPP00006	De VPC03 a la Pedrera	no
VPP07	VPP00007	De VPC03 a Balmeta	no
VPP08	VPP00008	De VPC03 a el girador	no
VPP11	VPP00011	De VPR10 a La Rodonella	no
VPP12	VPP00012	De Crta de Vallter a Cabanya d'en Bundaci	no
VPP13	VPP00013	De crta de Vallter a la Boixedella	no
VPP14	VPP00014	Del centre de Setcases a Cabanya d'en Ras	no
VPR01	VPR00001	De Crta de Vallter a Cabanya d'en Xola	no
VPR04	VPR00004	De Crta de Vallter a VPC03	no
VPR09	VPR00009	De crta de Vallter a la Pedrera d'en Felic	no
VPR10	VPR00010	De centre de Setcases a VPP11	no

¹ Segons el Pla INFOCAT:

Camins primaris: camins que tenen una amplada mínima de 5 m i que permeten el pas creuat de vehicles de tipus bomba rural pesada (BRP).

Camins secundaris: camins i pistes forestals entre 3 i 5 m d'amplada amb sobre-amples disposats cada 100-150 m que permeten el pas creuat de vehicles de tipus bomba rural pesada (BRP).

Camins terciaris: camins i pistes forestals que no permeten el pas creuat de camions tipus BRP i que tampoc no disposen de sobre-amples cada 100-150 metres.



TRANSPORT		
MÈTODE	DADES CONTACTE	CARACTERÍSTIQUES
AUTOBUS	Autocars TEISA 972702095	Ofereix diàriament ruta Setcases-Camprodon-Ripoll-Campdevàrol.
TAXI	Taxi Berino (Vall de Camprodon) 616099911 / 629741037 info@taxiberino.com	Taxi per a grups i remolc
TAXI	Taxi Racons (Camprodon) 620282888 Taxi.racons.camprdon@gmail.com	
TAXI	Taxis Bosch (Camprodon) 972740215	

1.2.5. SERVEIS BÀSICS

XARXA AIGUA		
NUCLI POBLACIÓ	COMPANYIA	DESCRIPCIÓ ABASTAMENT
Setcases	Alvaro González Barceló C/Solà de Vall s/n, Llanars 605902333	Dipòsit/Font natural

XARXA DE GAS		
LÍNIA DE GASIFICACIÓ	COMPANYIA	CARACTERÍSTIQUES DEL TRANSPORT
No n'hi ha		

XARXA ELÈCTRICA			
LÍNIA ELÈCTRICA	TENSIÓ	COMPANYIA	AFECTA LA MASSA FORESTAL? (S/N)
1	Mitja	Fecsa-Endesa	S



TRANSFORMADORS			
NUM	HSPT_CENTRO DISTRIB	COORDENADES UTM	
1	RP17012	X: 442437,41	Y:4691741,10
2	RP17013	X: 442338,65	Y:4691552,99
3	RP17014	X: 439691,81	Y:4696812,95
4	BRP17015	X: 439888,01	Y:4696740,51
5	RP17016	X: 442360,74	Y:4693252,21
6	RP17017	X: 442505,16	Y:4691849,88

XARXA DE TELECOMUNICACIONS			
TORRE DE TELECOMUNICACIONS	COMPANYIA	COORDENADES UTM	CARACTERÍSTIQUES
Vallter	Ho desconeixen		
Plaça Verda	Movistar		
Tregurà de Dalt	Centre comunicacions per TV		

XARXA D'HIDRANTS MUNICIPAL			
NÚMERO	UTM X	UTM Y	CARRER
1	442452,9	4691632,29	Carrer de Cal Roig
2	442471,48	4691696,81	Plaça Major
3	442459,62	4691558,54	Carrer de Jesús
4	442400,30	4691519,18	Carrer de Vilallonga
5	442522,70	4691664,31	Carrer del Fondo – Carrer del rec
6	442589,37	4691732,09	Pont d'en Xecó
7	442575,65	4691804,59	Crta Vallter (a prop Hostal del Ter)



8	442496,64	4691815,68	Carrer de la Tarongeta-Camí d'Ull de Ter
9	442523,80	4691924,07	Carrer Ull de Ter-Carrer de l'Avet

PUNT D'AIGUA SENSE HIDRANT		
NOM	TIPUS	CAPACITAT
Bassa de Vallter 2000	Bassa per helicòpter	8.500 m ³

1.2.6. CLIMATOLOGIA

TEMPERATURA	
MITJANA ANUAL	8,6 °C
MÀXIMA ANUAL	29,2 °C
MÍNIMA ANUAL	-10,5 °C
MESOS MÉS CÀLIDS	Juliol - Agost
MESOS MÉS FREDS	De Desembre a Febrer

PRECIPITACIÓ	
MITJANA ANUAL	1569mm (any 2018)
MESOS MÉS PLUJOSOS	Abril-Maig-Setembre-October
MESOS MÉS SECS	Desembre-Gener- Juliol-Agost

VENTS DOMINANTS	NW
VELOCITAT	3,9 m/s

	LOCALITZACIÓ	CARACTERÍSTIQUES	ENLLAÇ WEB
ESTACIÓ 1	Setcases-nucli urbà	Estació meteorològica sense qualificació. Davis vantage Pro 1285m altitud	www.meteoclimatic.net (ESCAT1700000017869D)



1.2.7. OROGRAFIA I HIDROLOGIA

DADES OROGRAFIA I HIDROLOGIA	
ALTITUD MÀXIMA	2.714 m (Gra de Fajol)
ALTITUD MÀXIMA AMB POBLACIÓ / INFRAESTRUCTURES	2162m
ALTITUD MÍNIMA	1200m
ALTITUD MÍNIMA AMB POBLACIÓ / INFRAESTRUCTURES	1240m
ALTITUD DEL NUCLI URBÀ	1265m
RIUS	El Ter Riu de Carboners Vall-llobre
RIERES	Riera de Morens
TORRENTS A DESTACAR	Torrent de Pastuira Torrent del Roc de Queràs Torrent Gran Torrent del Pla de la Llosena Torrent de la Jaça dels Marrans Torrent de Coma de l'Orri Torrent de la Portella Clot de la Coma Ermada Torrent dels Solans
CANALS	Canal alimenta la hidroelèctrica de Vilallonga
LLACS	Estany de Concròs Estany Fonedís Llac del infants
EMBASSAMENTS	Embassament de Vallter-2000



1.3 Organització municipal de protecció civil

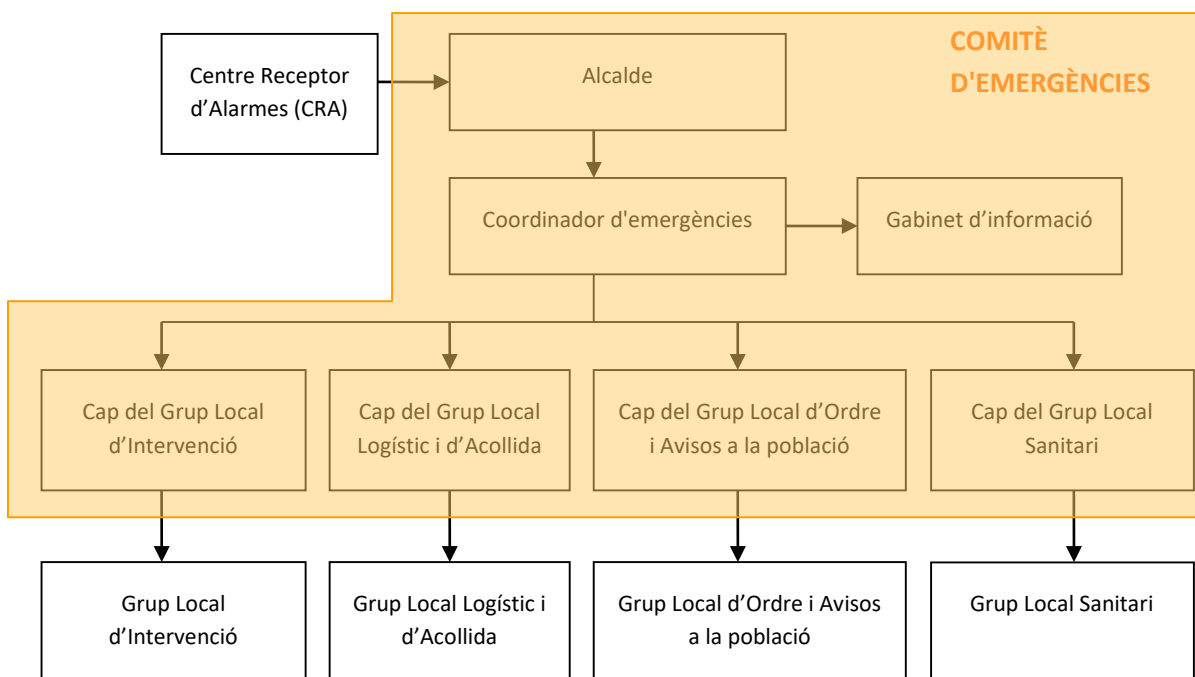
1.3.1. ESTRUCTURA, FUNCIONS I RESPONSABILITAT

L'organització municipal de protecció civil és el conjunt de persones encarregades de dur a terme la protecció civil del municipi, amb l'objectiu de fer front a les emergències que puguin sorgir dins del municipi per tal de salvar vides, protegir béns i el medi ambient.

L'estructura de l'organització municipal de protecció civil té com a punt més elevat de responsabilitat a l'alcalde, que és l'autoritat de protecció civil d'àmbit municipal i, com a base de l'organització, es troben les diferents comissions i comitès encarregats de dur a terme les accions per tal d'aplicar correctament el Pla de Protecció Civil Municipal.

En aquest apartat es tracta doncs, de donar a conèixer les diferents figures dins de l'organització municipal de protecció civil tot explicant les seves funcions i responsabilitats.

L'organigrama municipal en emergències segueix el següent patró:



En resum, s'ha de realitzar una explicació de les funcions i responsabilitats del municipi i de les figures següents:

Centre Receptor d'Alarmes (CRA)

És el centre on es reben i des d'on es notifiquen els avisos d'emergència.



Comitè d'emergències:

- Alcalde
- Consell Assessor
- Gabinet d'informació municipal

Aquests òrgans es defineixen de la manera següent:

Alcalde (Director del Pla)

L'alcalde del municipi és l'autoritat de protecció civil d'àmbit municipal, i per tant el director del Pla municipal de protecció civil o responsable municipal de l'emergència. Pot delegar les funcions de direcció del Pla al/a la tinent/a d'alcalde (o a altres regidors/es, si en manquen).

L'alcalde és el responsable màxim de l'elaboració, la implantació i l'execució del Pla de protecció civil municipal.

Funcions:

- Analitzar i valorar la situació.
- Informar-ne al director del Pla Especial de la Generalitat per mitjà del CECAT (Tel. 93 551 72 85) i coordinar-se amb el director del Pla Especial de la Generalitat.
- Declarar la pre-alerta, l'activació i la desactivació del Pla de protecció civil municipal. Informar-ne al director del Pla Especial de la Generalitat per mitjà del CECAT (Tel. 93 551 72 85).
- Convocar el Comitè Municipal d'Emergències.
- Constituir i exercir la direcció del CECOPAL.
- Informar i coordinar-se amb el director del Pla Especial de la Generalitat.
- Analitzar i valorar la situació.
- Si fos el cas, donar l'ordre de preparar i prendre totes les mesures preventives necessàries, previstes a nivell municipal, per minimitzar els danys previsibles.
- Donar l'ordre de divulgar els consells d'autoprotecció davant del risc.
- Avaluar i determinar els elements vulnerables, i posar-ho en coneixement del director del Pla Especial de la Generalitat. Si és convenient, haurà de propiciar l'activació dels diversos PAU que ho requereixin.
- Decidir en tot moment, amb el Comitè Municipal d'Emergències, les actuacions més adients per fer front a l'emergència dins del seu marge de responsabilitat i aplicar les



mesures de protecció a la població (avisos, acollida i suport), als béns i al medi ambient.

- Assegurar l'execució de la part de les funcions que el municipi assumeixi i vetllar per la correcta execució d'aquestes funcions.
- Ordenar la incorporació als grups d'actuació del Pla Especial de la Generalitat dels mitjans i recursos municipals disponibles per garantir la protecció i la seguretat de la població.
- Decretar, si s'escau, mobilitzacions i expropiació temporal.
- Assegurar el manteniment i l'operativitat del Pla de protecció civil municipal.
- D'altres, en funció del risc.

Consell Assessor

El Consell Assessor té per funcions:

- Assessorar el director del pla, l'alcalde.
- Analitzar i valorar la situació, aportant-hi tota la informació i trametent les instruccions de l'alcalde als seus respectius col·laboradors.
- Altres funcions específiques per a cada risc concret.

El Consell Assessor es compon de:

- El / La cap del Grup Local d'Ordre i Avisos a la Població
- El / La cap del Grup Local Sanitari
- El / La cap del Grup Local Logístic i d'Acollida
- El / La cap del Grup Local Específic pel Risc corresponent en cada cas
- El / La coordinador municipal de l'emergència
- Altres en funció del risc a criteri del director del Pla, en general tots els regidors i/o tècnics implicats en la resolució de l'emergència

Grup Local d'Ordre i Avisos a la Població

Les funcions d'avisos són:

- Avisar a la població afectada que estigui en les zones de risc de l'emergència i especialment als elements vulnerables.
- Transmetre la informació de les mesures a adoptar per part de la població.

Les funcions d'ordre són:



- Coordinar i executar les tasques d'allunyament, evacuació o confinament de la població i dels elements vulnerables.
- Garantir la seguretat ciutadana a la zona de risc.
- Controlar els accessos a la zona de risc.
- Realitzar la vigilància viària a la zona d'emergència, efectuant el control del trànsit d'accés dels components dels grups d'emergència.
- Guiar els actuants cap al Centre de Comandament Avançat (CCA) i a l'Àrea sanitària.

Grup Local d'Intervenció

Les seves funcions són:

- Assessorar tècnicament als diferents cossos d'emergència sobre l'actuació en front de l'emergència.
- Donar recolzament a les tasques necessàries per a prevenir i controlar les emergències.
- Donar recolzament a les tasques de rescat i salvament de persones i béns.
- Informar el coordinador del CCA i atendre les seves instruccions.

Grup Local Sanitari

Les seves funcions són:

- Informar-se de la situació sanitària en l'àrea d'emergència.
- Prestar assistència sanitària in situ.
- Conèixer l'estat i la ubicació dels afectats.
- Cobrir les necessitats farmacèutiques.
- Prestar atenció psicològica als afectats i familiars.
- Realitzar les tasques de salut pública.

Grup Local Logístic i d'Acollida

- Proporcionar i gestionar els serveis bàsics municipals.
- Preparar els centres d'acollida i gestionar-los per tal que es pugui acollir a la població.
- Donar allotjament, proveïment d'aliments, control i serveis socials a les persones afectades.



- Subministrar tots els materials o combustibles que es necessitin.
- Rebre el voluntariat ocasional.
- Específiques per al risc de nevades i allaus:
 - o Coordinar les tasques de neteja de la xarxa viària establint prioritats d'actuació per tal de minimitzar les situacions de risc i que els Grups d'Actuació puguin complir les seves missions.
 - o Preveure el material necessari per minimitzar les conseqüències de l'emergència (fundents, maquinària, material lleuger i pesant de treball i transport...).
 - o Donar suport tècnic al personal dels vehicles desviats als aparcaments.
 - o Donar suport al grup sanitari en el transport de persones que necessiten atenció sanitària (per exemple: persones que han d'anar a l'hospital a fer diàlisi).

Coordinador municipal de l'emergència

És la figura que fa de vincle entre l'alcalde i els diferents grups d'emergència, essent el màxim responsable del Consell Assessor. És el responsable de comunicar amb els diferents grups d'emergència municipal i de controlar que tot es fa segons el previst, a més de suplir a l'alcalde en cas que fos necessari, amb una disponibilitat de 24 hores al dia.

Les seves funcions són:

- Coordinar l'emergència.
- Comunicar amb tots els grups d'emergència municipal.
- Rebre comunicacions del CRA.
- Assessorar l'alcalde.
- Controlar la situació i evolució de l'emergència i supervisar les accions dels diferents grups d'emergència.

Representant municipal al CECAT

És el responsable de traslladar-se al CECAT, en cas que aquest ho requereixi, per tal de donar informació a Protecció Civil, d'una forma directa i conjunta, de tot el que pugui ser necessari per a la resolució de l'emergència.

Gabinet d'Informació Municipal



El Gabinet d'Informació Municipal és l'òrgan responsable de donar la informació en el moment de l'emergència.

Les seves funcions són:

- Aplegar informació sobre l'emergència
- Transmetre (o difondre) la informació generada dins el Comitè d'Emergències a la població en general i a les persones directament o indirectament afectades.

ORGANITZACIÓ MUNICIPAL DE PROTECCIÓ CIVIL		
CÀRREC OPERATIU	CÀRREC HABITUAL	NÚMERO DE FITXA D'ACTUACIÓ
Centre Receptor d'Alarmes	Ajuntament	1
Responsable emergència municipal	Anna Vila Palol Alcaldeessa	2
Coordinador municipal de l'emergència	Anna Vila Palol Alcaldeessa	3
Representant municipal al CECAT	Xavier Marcer Sola	4
Cap del Gabinet d'informació	Anna Vila Palol Alcaldeessa	5
Cap del Grup local d'intervenció	-	6
Cap del Grup local sanitari	-	7
Cap del Grup local logístic i d'acollida	Joan Casadevall Primer tinent alcalde	8
Cap del Grup local d'ordre i avisos a la població	Joan Casadevall Primer tinent alcalde	9



1.3.2. CENTRES DE COORDINACIÓ

» **Centres de recepció d'alarmes (CRA)**

Lloc	Alcaldessa (sense lloc fixe) Ajuntament de Setcases
Adreça	Pl. Major, 1 17869 Setcases
Telèfon	[REDACTED]
Correu electrònic	info@setcases.cat
Altres comunicacions	Emissores Xarxa "RESCAT" www.setcases.cat
Protocols, fitxes d'actuació, etc.	Fitxa d'actuació núm. 1 Directori telefònic

El CRA és un centre que ha d'estar operatiu 24 hores al dia, 365 dies a l'any. En cas que no sigui possible, aquestes funcions seran dutes a terme per l'alcalde o persona en qui delegui.

Funcions

- Notificar qualsevol alarma al 112 i al **CECAT (Tel. 93 551 72 85 / 977 29 76 00)**.
- Rebre la notificació de l'alarma i trametre-la.
- Valorar, segons el protocols establerts, la importància de l'alarma.
- Posar en marxa el avisos d'activació del Pla de protecció civil municipal.
- Informar-se, en els primers moments, de la marxa de l'emergència.
- Establir contacte amb el coordinador municipal de l'emergència o l'alcalde.

» **Centres de Coordinació Operativa Local (CECOPAL)**

Lloc	Ajuntament de Setcases
Adreça	Pl. Major, 1, 17869 Setcases
Telèfon	972136089/683331383
Correu electrònic	info@setcases.cat
Recursos	Fitxa d'actuació num.1
Altres comunicacions	Emissores Xarxa "RESCAT" Núm. ISSI: 7719201 / 7719202



Funcions

- És el centre de coordinació municipal, que realitza les accions determinades pel director del Pla. Des d'aquí es dirigeix i es coordinen les actuacions dels diversos serveis relacionats amb el Pla.
- Mantenir contacte directe i continu amb el **Centre de Coordinació Operativa de Catalunya (CECAT, Tel. 93 551 72 85 / 977 29 76 00)**.
- Notificar als grups operatius i al **CECAT** l'activació i la desactivació del Pla de protecció civil municipal.
- Facilitar, si s'escau, la informació a la població del municipi, amb els mitjans oportuns, segons les circumstàncies del risc i l'evolució de la situació de l'emergència.
- Mobilitzar i assegurar la transmissió de la informació i les ordres als grups operatius municipals decidides per la direcció del Pla, així com activar els mitjans i recursos municipals necessaris.
- Canalitzar l'ordre de l'autoritat de protecció civil municipal de prestació de serveis personals i la requisita, la intervenció o l'ocupació temporal i transitòria dels béns necessaris per afrontar les situacions d'emergència.
- Donar suport als mitjans d'emergències, de seguretat i als serveis especialitzats aliens que intervinguin en el municipi sota l'estructura del Pla activat.

1.4 Programa i procediment d'implantació, simulacres, manteniment, revisió i actualització

1.4.1. PROGRAMA DE LA IMPANTACIÓ DEL PLA

IMPLANTACIÓ DEL PLA			
DATA	TIPUS	RISC/OS	ADREÇAT A
1er i 2on trimestre	-Reunió de coordinació municipal de prevenció: repàs de material i protocols, detecció problemes i actuacions preventives. -Manteniment i reposició de material de protecció personal, material brigada, neteja camins...	Procicat Infocat Sismicat Inuncat Neucat Allaucat Vencat	Comitè emergències
Tot l'any	Campanya i reunions informatives a la població , divulgació material informatiu de la Direcció General de Protecció Civil	Procicat Infocat Sismicat Inuncat Neucat Allaucat Vencat	Població



1.4.2. MANTENIMENT DEL PLA

MANTENIMENT DEL PLA	
Data d'homologació:	--
Data d'homologació de l'última revisió:	--
Data de l'última actualització:	Cada any
Data de la propera revisió:	4 anys després de la homologació

1.4.3. PROGRAMA D'EXERCICIS I SIMULACRES

Tot i no ser obligatoris, caldrà fer un exercici de simulacre del Pla de Protecció Civil Municipal de forma anual a la població.

Aquest exercici permet al responsable de la implantació del Pla comprovar el correcte funcionament del pla, comprovar que totes les dades dels integrants de l'actuació siguin correctes, així com les mancances del mateix a solucionar.

Simulacres proposats anualment:

SIMULACRES			
DATA	TIPUS	RISC/OS	ADREÇAT A
anualment	Simulacre per risc territorial	Procicat	Comitè emergències Població
	Simulacre per risc incendi	Infocat	
	Simulacre per risc de nevades	Sismicat	
	Simulacre per risc d' inundacions	Inuncat	
	Simulacre per risc sísmic	Neucat	
	Simulacre per risc d'allaus	Allaucat	
	Simulacre per risc de ventades	Vencat	



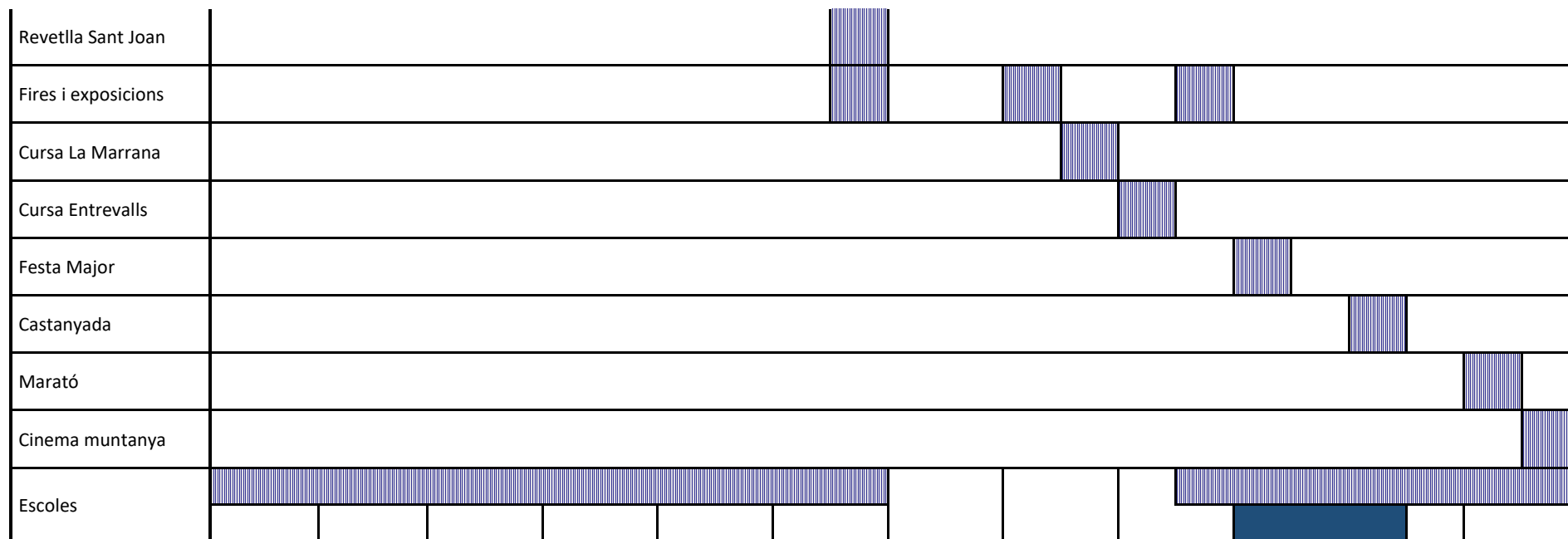
Cada cop que es realitzi el simulacre caldrà omplir la següent fitxa:

PROGRAMA D'EXERCICIS I SIMULACRES			
EXERCICI Nº:			
DATA		HORA	
ESCENARI			
ZONA INVOLUCRADA			
CARACTERÍSTIQUES			
VERIFICACIÓ I COMUNICACIÓ D'EXERCICI A ORGANISME OFICIAL COMPETENT:			
AVALUACIÓ			



1.4.4. CALENDARI D'ACTIVITATS DE PROTECCIÓ CIVIL I CAMPANYES

	gener	febrer	març	abril	maig	juny	juliol	agost	setembre	octubre	novembre	desembre
Revisió del programa d'activitats anuals												
Sismes												
Inundacions												
Ventades												
Nevades/Glaçades												
Incendis forestals												
Risc per concentració de persones												
Cavalcada reis												
Diferents activitats a Vallter												
Carnestoltes												
Festa Major petita												



Preparació de la campanya: planificació o actualització del pla, reunions prèvies i mesures



Campanya d'informació a la població i planificació o actualització dels PAU



Campanya i període de risc



1.5 Bases per al pla de recuperació previst a l'article 31 de la Llei 4/1997

1. Recopilació de les fonts d'informació dels danys produïts:

- Tècnics municipals
- Brigada d'obres
- Agents de la Policia Municipal, els Mossos d'Esquadra, la Guàrdia Civil
- Bombers
- Servei d'enllumenat, de clavegueram... del municipi
- Companyies de l'aigua, del gas, d'electricitat i de telèfons
- Serveis de transports: ferrocarrils, transport urbà, empreses d'autocars, empreses de transports...
- Carreteres
- Indústries, comerços... del municipi
- Particulars
- Serveis sanitaris
- Altres que el municipi consideri oportú

2. Recopilació de les dades dels danys que s'han produït:

- Localització dels danys: cal indicar el lloc concret (fins i tot amb cartografia).
- Descripció de:
 - Els elements afectats (cal indicar el tipus d'element i una descripció).
 - Els tipus dels danys que s'han produït.
 - Causes que han produït els danys.

3. Valoració econòmica dels danys (despeses que s'han generat durant l'emergència i cost per recuperar la normalitat).

És responsabilitat de l'Ajuntament l'adopció immediata de les mesures següents:



- Notificació a les companyies de gas, d'electricitat, de telèfons, de llum, carreteres, mitjans de transport de les avaries, talls de subministrament, dels danys que s'han produït.
- Acollida de la població.
- Proveïment de recursos a la població.
- Desenrunament i neteja.
- Recerca de mitjans i recursos.
- Control d'aqüífers.

Proposta de reconstrucció o reparació dels danys:

- Descripció de les obres, reparacions... a realitzar per recuperar o reparar els danys (la proposta es pot realitzar per evitar la repetició dels danys).
- Valoració econòmica (cost per recuperar la normalitat).
- Designació de responsables.
- Definició de terminis.

4. Procediment per a la sol·licitud de mesures a d'altres administracions

Cal saber si la zona s'ha declarat o no zona d'actuació especial (o catastròfica). En aquest cas les ajudes vindran de l'Estat, el qual aprova un Reial decret llei (primer l'aprova el Consell de Ministres i posteriorment el validen les Corts), per establir de forma concreta i per a cada catàstrofe totes les mesures, actuacions i procediments a seguir. S'hi estableixen, també, les previsions de finançament mitjançant el crèdit extraordinari.

Al marge de les subvencions que dóna l'Estat, pot haver-hi ajudes de les comunitats autònomes, la Unió Europea, les diputacions... En aquest cas, cal tenir en compte que aquestes ajudes són incompatibles amb les que pugui donar l'Estat.

Cal destacar que queden excloses les ajudes de les diferents administracions als danys produïts en béns assegurats, ja que existeix el Consorci de Compensació d'Assegurances, entitat autònoma de caràcter públic que actua com a reasseguradora de les companyies privades en cas que es produeixin catàstrofes.



1.6 La comissió de recuperació prevista a l'article 33 de la Llei 4/1997

Per a l'execució dels plans de recuperació, s'ha de crear una comissió de recuperació, integrada per representants de l'Administració de l'Estat, de l'Administració de la Generalitat i de la local, amb la missió de coordinar les mesures i els ajuts que el pla estableix per a les diverses administracions i, a aquests efectes, d'establir el procediment per a la sol·licitud d'ajuts i per a la materialització d'aquests.

D'aquesta forma l'Ajuntament ha de preveure el següent:

- *Procediment per a la identificació i l'avaluació dels danys produïts*

Convé que l'Ajuntament destini almenys un tècnic per realitzar el treball de recollida d'informació respecte els danys produïts en cas d'emergència.

- *Mesures de recuperació*

Definir totes les mesures, tant d'adopció immediata, com a mitjà i llarg termini, per tal de realitzar el control de recuperació, obres, reparacions i altres mesures per tal de recuperar la normalitat.

- *Procediment de sol·licitud de mesures a les altres administracions*

En el supòsit que la catàstrofe produïda hagi estat declarada d'actuació especial, o es gaudeixi d'alguna subvenció per part d'algun òrgan públic, s'ha de realitzar aquest protocol d'ajudes al municipi.

1.7 Línies d'ajut en atenció a necessitats derivades de situacions d'emergència o de naturalesa catastròfica

Periòdicament, en funció de les diverses situacions d'emergència o catàstrofes que s'hagin pogut generar en un territori, les administracions competents estableixen línies d'ajut per fer front a les necessitats derivades d'aquestes situacions d'emergència o de naturalesa catastròfica.

Les normatives que regulen la publicació d'aquestes línies d'ajut són:

A nivell estatal:

- Real Decreto 307/2005, de 18 de marzo, por el que se regulan las subvenciones en atención a determinadas necesidades derivadas de situaciones de emergencia o de naturaleza catastrófica y se establece el procedimiento para su concesión, modificado por el Real Decreto 477/2007, de 13 de abril (B.O.E. núm. 67, de 19 de marzo de 2005).
- Real Decreto 477/2007, de 13 de abril, por el que se modifica el Real Decreto 307/2005, de 18 de marzo, por el que se regulan las subvenciones en atención a determinadas necesidades derivadas de situaciones de emergencia o de naturaleza catastrófica, y se establece el procedimiento para su concesión (B.O.E. núm. 90, de 14 de abril de 2007).



- Corrección de errores del Real Decreto 477/2007, de 13 de abril, por el que se modifica el Real Decreto 307/2005, de 18 de marzo, por el que se regulan las subvenciones en atención a determinadas necesidades derivadas de situaciones de emergencia o de naturaleza catastrófica, y se establece el procedimiento para su concesión (B.O.E. núm. 94, de 19 de abril de 2007).
- Orden INT/277/2008, de 31 de enero por la que se desarrolla el Real Decreto 307/2005, de 18 de marzo, por el que se regulan las subvenciones en atención a determinadas necesidades derivadas de situaciones de emergencia o de naturaleza catastrófica, y se establece el procedimiento para su concesión (B.O.E. núm. 37, de 12 de febrero de 2008).
- Els diversos Real Decreto-ley que l'estat dicta, en base al principi constitucional de solidaritat, mitjançant els quals es regulen ajudes específiques i es dona resposta a necessitats inajornables, com son les de fer front a situacions d'emergència o de naturalesa catastròfica.
- És el caràcter extraordinari i d'urgent necessitat de les situacions d'emergència o de naturalesa catastròfica, el que acredita al Govern a dictar aquestes disposicions legislatives provisionals, fent ús de l'autorització continguda a l'article 86 de la Constitució.

A nivell autonòmic:

- Ordre GRI/376/2002, de 4 de novembre, per la qual s'estableixen les bases generals per a l'atorgament d'ajuts als ens locals de Catalunya en situacions excepcionals, d'urgència o derivades de catàstrofe.
- Llei de pressupostos de la Generalitat de Catalunya, publicada anualment, en la que s'assigna una sèrie d'ajuts per a les despeses generades derivades de situacions d'emergència.



2 Anàlisi del risc

El risc es defineix en general com una mesura de la probabilitat que es produeixi un determinat succés en funció a les seves conseqüències. En el marc de la planificació de protecció civil, aquest succés es concreta en una determinada situació d'emergència que pot afectar les persones, el medi ambient o els béns. També en aquest marc, es tendeix a identificar el terme risc amb el fet que origina aquesta situació d'emergència (un accident, una inundació, un incendi, etc.).

Sota aquesta perspectiva, i en funció de les seves característiques, hi ha una sèrie de riscos que requereixen metodologies tecnicocientífiques adequades i més i menys sofisticades, per estudiar-los, tractar-los i avaluar-los. D'entre aquests, els riscos especials són aquells per als quals hi ha planificació d'emergències a nivell autonòmic, és a dir, aquells per als quals la Generalitat de Catalunya ha aprovat el corresponent pla especial de protecció civil. Els riscos específics són aquells que poden afectar el municipi i per als quals no hi ha un pla especial.

Segons la normativa vigent i segons els plans d'emergència especials de la Generalitat de Catalunya, el municipi és objecte dels riscos especials següents:

- Riscos territorials
- Incendis forestals
- Nevades
- Inundacions
- Sismes
- Allaus
- Ventades

2.1 Risc territorial

Per tal de valorar i poder actuar davant els riscos territorials, es va aprovar el Pla PROCICAT.

Aquest Pla es podrà aplicar per emergències generals i per incidències greus en els subministraments de serveis bàsics, això com emergències associades a riscos no especials.

També es podrà aplicar en àmbits territorials inferiors en cas que l'autoritat municipal no tingui suficient capacitat de resposta.



RISCS TERRITORIAL		
	Classificació del risc al municipi segons PROCICAT	AVALUACIÓ
Emergències per pandèmies:	Segons les dades històriques de la població, no hi ha hagut cap fet d'aquestes característiques, això sumat el fet de la situació fa que la probabilitat sigui baixa.	OBLIGAT
Emergències per onades de calor:	El percentil 98 de la població és de 29,9°C Parlaríem d'un risc moderat ja que la temperatura és elevada, però per sota els 30°C, sense arribar a ser preocupant i la població que habita la majoria és envellida i la que estiuja en les dates on és possible que es produeixi el risc solen ser infants	OBLIGAT
Emergències per concentració de persones:	parlaríem d'un risc baix, ja que les previsions màximes de persones són de com a màxim 2000 en determinats actes a l'aire lliure.	OBLIGAT

2.2 Riscos especials

Els riscos especials són aquells que es refereixen a un riscs concrets, la naturalesa dels quals requereix d'uns mètodes tècnics i científics adequats per avaluar-los i tractar-los.

En el cas de Ribes de Freser, els riscos que ha de contemplar en el DUPROCIM, per estar obligats o recomanats per Protecció Civil, són els següents:

RISCOS ESPECIALS		
	Classificació del risc al municipi segons Pla Especial Generalitat	AVALUACIÓ
Risc d'incendi forestal (INFOCAT):	Perill : BAIX Vulnerabilitat: MITJA	RECOMANAT
Risc per nevades (NEUCAT):	ALT	OBLIGAT



Risc per inundacions (INUNCAT):	MOLT ALT	OBLIGAT
Risc sísmic (SISMICAT):	ALT: INTENSITAT VII-VIII	OBLIGAT
Risc per allaus (ALLAUCAT):	RISC BAIX per afectació N-152	OBLIGAT
Risc per vent (VENTCAT):	Perillositat: >10 dies/any Perill: MOLT ALT	OBLIGAT

2.2.1 INCENDIS FORESTALS

Incendis forestals esdevinguts al municipi:

Sector afectat	Causa	Any	Superfície cremada
Es desconeix exactament	?	31/12/1974	4
Els Solans	?	07/11/1978	22
Abocador municipal	?	26/09/1983	18,5

MASSA FORESTAL (situació i límits)		
Sector/s de massa forestal	Situació geogràfica (respecte al nucli urbà)	Característiques
Terme municipal	Tot	Massa forestal continua. Principalment de conífera Pi Roig (Pinus Silvestrys) i Pi Negre (Pinus Uncinata).

2.2.2 INUNDACIONS

Inundacions esdevingudes al municipi:

Zona afectada	Descripció	Any	Danys
Ter	Molt forta	1982	
Tota la Conca del Ter	Molt forta	1970	
Ripoll	Molt forta	1962	
Tota la conca del Ter	Molt forta	1940	Prop de 100 morts



Ter	Molt forta	1921	
Ter		1919	
Ter		1853	
Ter		1828	
Ter	Molt forta	1826	
Ter	Molt forta	1802	

RIU / RIERES /TORRENS	
Nom	Característiques
Rius	El ter Vall-llobre Riu de Carboners
Rieres	Riera de Morens
Torrents destacables	Torrent de Pastuira Torrent del Roc de Queràs Torrent Gran Torrent del Pla de la Llosena Torrent de la Jaça dels Marrans Torrent de Coma de l'Orri Torrent de la Portella Clot de la Coma Ermada Torrent dels Solans
RIERES SEQUES I/O RAMBLES URBANITZADES I/O EN ZONES URBANES	
Nom	Característiques
No n'hi ha	
INFRASTRUCTURES DESTACABLES: PONTS, RESCLOSES, EMBASSAMENTS, GUALS, BASSES	
Nom	Característiques
Pontatxó	Sobre riu Ter
El Pont Nou	Sobre riu Ter
Presa Vallter 2000	Sobre riera de Morens



RISC POTENCIAL	
Nom	Característiques
Bassa innivació Vallter 2000	Bassa de tancament de 8,8m d'alçada, recoberta amb làmina de EPDM de 1mm. Té un sobreeixidor de làmina lliure a cota 2.244,6m. Està connectada amb un tub D200mm, per derivar l'aigua als canons de neu.

2.2.3 NEVADES I ALLAUS

EMERGÈNCIES RELACIONADES AMB EL RISC DE NEVADES ESDEVINGUDES AL MUNICIPI		
Descripció	Any	Danys
Fortes nevades a la carretera de Vallter	-	Esllavissades

EMERGÈNCIES RELACIONADES AMB EL RISC D'ALLAUS ESDEVINGUDES AL MUNICIPI		
Descripció	Any	Danys
Allaus a muntanyes	-	-

PUNTS D'EMMAGATZEMATGE DE FUNDENTS		
Ubicació punt d'emmagatzematge	Responsable / Companyia	Localització - Telèfon
Magatzem Closa d'en Xola	Ajuntament	972136089
Empresa subministradora		Localització - Telèfon
Moisés Vilanova oliveda		Sant Pau de Segúries
Punts de subministrament de fundents	Codi	Localització - Telèfon
L'Ajuntament els hi porta als vilatans que ho sol·liciten		

LLOCS DE VIGILÀNCIA DEL NIVELL DE NEU I CONTROL TEMPERATURA	
Localització	Dades
Setcases	Estació meteorològica sense qualificació. Davis vantage Pro 1285m altitud

ZONES APARCAMENT ESPECIAL	
Localització	Característiques
Nucli urbà	Aparcament Closa d'en Xola. Places : unes 55



ZONES DE COL·LOCACIÓ DE CADENES	
Localització	Característiques
Nucli urbà	Aparcament Closa d'en Xola i vorals de les zones habitades.
Estació d'Esquí Vallter 2000	Al pàrquing de l'Estació.

PUNTS DE TALL PREVISTOS EN VIES O CARRETERES QUE PASSEN PEL MUNICIPI			
Codi de la carretera	Punt quilomètric inicial	Punt quilomètric final	Titular de la via
GIV-5264	Pk10,5	Final carretera (pk12,5)	Diputació
C-771	Tot el traçat		Ajuntament

RECURSOS MUNICIPALS EN CAS D'EMERGÈNCIA			
Descripció	Titular	Ubicació	Dades de contacte
MAQUINÀRIA			
BobCat amb 2 tipus pala	Ajuntament	Magatzem municipal	972136089
DEFENSES ANTI-ALLAUS PERMANENTS AL MUNICIPI (dics, rastrells, barreres rígides, viseres...)			
No n'hi ha			
GENERADORS EMERGÈNCIA			
1 generador	Ajuntament	Magatzem municipal	972136089
EQUIPAMENTS I MATERIAL ESPECÍFIC PER A LA RECERCA DE PERSONES AFECTADES PER ALLAUS			
No n'hi ha			
HELIPORTS I HELIZONES			
A Vallter		Vallter 2000	972136057

2.2.4 EMERGÈNCIES SÍSMIQUES

SISMES REGISTRATS AL MUNICIPI		
Descripció	Any	Danys
Sant Joan de les Abadesses	1962	V
Sant Joan de les Abadesses	1962	III
Ribes de Freser	1970	IV



Ribes de Freser	1988	IV
Ribes de Freser	1988	III
Ripoll	1992	III
Ripoll	2004	IV

2.2.5 VENTADES

VENTADES REGISTRADES QUE HAN AFECTAT AL MUNICIPI			
Afectació	Any	Danys i/o víctimes	Ratxa màxima de vent (km/h)
Afectacions materials de poca importància	-	Caigudes arbres i restriccions mobilitat a Vallter	-

ESTACIONS METEOROLÒGIQUES AUTOMÀTIQUES (EMA) MÉS PROPERES AL MUNICIPI				
Nom de l'EMA	Any	Ratxa màxima de vent (km/h)	Velocitat mitjana del vent més elevada (km/h)*	Direcció dominant del vent
Estació Ulldeter (2.410m)	2018	72,72	14,04	NO

*Velocitat mitjana del vent en 30 minuts superiors als 80 km/h (aprox. 22 m/s).

EMA: Estacions Meteorològiques Automàtiques que gestiona el Servei Meteorològic de Catalunya. <http://www.meteo.cat/wpweb/climatologia/serveis-i-dades-climatiques/anuaris-de-dades-meteorologiques/xarxa-destacions-meteorologiques-automatiques/> (Taules de dades mensuals).

2.3 Riscos específics

En el supòsit que una entitat local desenvolupi en el seu territori diverses activitats obligades a redactar i aprovar un pla d'autoprotecció, pot elaborar un pla específic municipal que faci la funció d'integració, coordinació i relació de les diferents figures d'autoprotecció.

RISCOS ESPECÍFICS			
	ESCENARIS POSSIBLES	CONSEQÜÈNCIES PROBABLES	ZONES DE RISC
RISC 1: Bassa Vallter	Trencament bassa	Inundació	Vallter 2000



3 Vulnerabilitat municipal

3.1 Àrees o sectors d'afectació

3.1.1 RISC TERRITORIAL

EMERGÈNCIES PER PANDEMIES		
SECTOR DE RISC	UBICACIÓ	DESCRIPCIÓ
Tot el terme municipal especialment els nuclis de població	S'haurà de tenir especial atenció amb els grups d'edat més joves, els més grans i els malalts crònics.	
Nucli de Setcases	Centre municipi	Població
Vallter 2000	Centre estació	Població

PER ONADES DE CALOR		
SECTOR DE RISC	UBICACIÓ	DESCRIPCIÓ
Tot el terme municipal especialment els nuclis de població	La gent gran, els malalts i els nens seran els més afectats	
Nucli de Setcases	Centre municipi	Població
Vallter	mntanya	Població

PER CONCENTRACIÓ DE PERSONES		
SECTOR DE RISC	UBICACIÓ	DESCRIPCIÓ
Nuclis de població	En cas d'aglomeracions les persones amb mobilitat reduïda, la gent gran i els nens seran els més vulnerables.	
Nucli de Setcases	Centre urbà Sala dels estudis	Diferents festes, fires i actes
Vallter 2000	Estació esquí	Temporada esquí



3.1.2 RISCOS ESPECIALS

3.1.2.1 INFOCAT: Emergències per risc d'incendi forestal

VULNERABILITAT MUNICIPAL: INFOCAT		
SECTOR DE RISC	UBICACIÓ	DESCRIPCIÓ
Terme municipal	tot	Massa forestal continua. Principalment de conífera Pi Roig (<i>Pinus Silvestrys</i>) i Pi Negre (<i>Pinus Uncinata</i>).

3.1.2.2 INUNCAT: Emergències per risc d'inundacions

VULNERABILITAT MUNICIPAL: INUNCAT		
SECTOR DE RISC	UBICACIÓ	DESCRIPCIÓ
Nucli de Setcases	Centre municipi	Principalment les zones pròximes al riu Ter i tots els accessos que el travessen o hi passen pel costat. En especial al nucli urbà.

PUNT ACTUACIÓ PRIORITÀRIA	
PUNT	PUNTS CONFLICTIUS
-	Se'n desconeixen
PUNTS NEGRES CLAVEGUERAM	
Pont de Setcases	Secció de desguàs insuficient. Perill de desbordament
ZONES ON ES PODEN DESENCADENAR FENÒMENS GEOLÒGICS ASSOCIATS (esllavissades, caiguda de roques...)	
ZONA	CARACTERÍSTIQUES
Torrent de la Coma	Risc alt, fins al fons de la vall
Vessant Est del gra de Fajol Petit	Risc alt, fins al fons de la vall
Vessant nord-oest del Puig de les Agudes	Risc mitjà, amb presència de moltes masses inestabilitzades
Vessant Est de Puig Sistra	Risc mitjà, amb presència d'alguna zona inestabilitzada



RISC POTENCIAL CATEGORIA A	
ZONA	CARACTARÍSTIQUES
Bassa innivació Vallter 2000	<p>Codi registre de seguretat de preses i embassaments de l'ACA: RSPE 506. Capacitat 8.500m3.</p> <p>Trencament de la bassa esdevé un Risc potencial categoria A. Caldria avisar per megafonia als usuaris de l'estació, els danys més greus es limitarien a Vallter 2000.</p> <p>Hi ha un Centre de Gestió d'Emergència a la oficina de les pistes.</p>

3.1.2.3 NEUCAT: Emergències per risc de nevades.

La llista de les principals *categories d'elements vulnerables* del municipi possiblement afectats en cas de nevada són, per exemple: centres sanitaris (centres d'atenció primària, hospitals) i centres d'ensenyament (escoles, llars d'infants, instituts...).

VULNERABILITAT MUNICIPAL: NEUCAT		
SECTOR DE RISC	UBICACIÓ	DESCRIPCIÓ
Setcases	Nucli urbà	Edificis en mal estat Serveis bàsics Població
Pastuira i Pla dels Hospitalets	Masies aïllades	Edificis en mal estat Serveis bàsics Població
Estació d'esquí Vallter 2000	Vallter	Treballadors, turistes, esquiadors i excursionistes.
GIV-5264	Travessa el municipi	Via prioritzada de circulació de vehicles.
C-771	Setcases-Vallter	Via prioritzada de circulació de vehicles.
Pont de Setcases	Entrada municipi	Pont accés al municipi.

3.1.2.4 ALLAUCAT: Emergències per risc d'allaus

VULNERABILITAT MUNICIPAL: ALLAUCAT		
SECTOR DE RISC	UBICACIÓ	DESCRIPCIÓ
Setcases	Nucli urbà	Edificis en mal estat Serveis bàsics Població



Estació d'esquí Vallter 2000	Vallter	Treballadors, turistes, esquiadors i excursionistes.
C-771	Carretera de Setcases a Vallter	Via prioritzada de circulació de vehicles.

3.1.2.5 SISMICAT: Emergències sísmiques

VULNERABILITAT MUNICIPAL		
SECTOR DE RISC	UBICACIÓ	DESCRIPCIÓ
Tot el terme municipal	Centre dels nuclis	Risc d'ensorrament edificis Afectació serveis
ZONES AMB AMPLIFICACIÓ CONSEQÜÈNCIES		
-	Se'n desconeixen	

3.1.2.6 VENCAT: Emergències per risc de ventades

VULNERABILITAT MUNICIPAL: VENCAT		
SECTOR DE RISC	UBICACIÓ	DESCRIPCIÓ
Refugi Ulldeter	muntanya	Refugi aïllat
Estació esquí Vallter 2000	Vallter	Estació d'esquí

3.2 Elements vulnerables

3.2.1 RISC TERRITORIAL

Emergències en el transport de viatgers per ferrocarril:

EMERGÈNCIES EN EL TRANSPORT DE VIATGERS PER FERROCARRIL					
NOM	ADREÇA	TELÈFON /ALTRE MITJÀ D'AVÍS	ÚS	SECTOR	UTM
No n'hi ha					



Emergències per onades de calor:

ACTES EN RISC				
Nom de l'acte	Localització	Data	Nombre de persones / Aforament	Descripció
Revetlla sant Joan	Closa d'en Xola	23 juny	150	Cremada foguera i llançament petards
Fira ramadera	Carrers centre població	29-30 juny	350	Fira, exposició, tallers, xerrades
Festival Senderisme Pirineus	Vallter	30 juny	65	Senderisme
Fira Ramadera	Carrers centre població	1-2 agost	450	Fira, exposició, tallers, xerrades
Activitats estiu	Carrers centre població	Durant mes agost	-	Concerts, tallers, jocs...
Cursa la Marrana	Vallter	25 agost	350	Cursa esportiva
Cursa Entrevalls	Plaça verda	7 setembre	350	Cursa esportiva

Emergències per concentració de persones i pandèmies:

ACTES EN RISC				
Nom de l'acte	Localització	Data	Nombre de persones / Aforament	Descripció
Cavalcada Reis	Carrers i sala estudis	5 gener	200	Rua pels carrers i concentració a la sala dels estudis
Raquetes de neu a	Vallter	19 gener	50	Caminada nocturna 2per la neu
Taller rastres	Vallter	27 gener	50	Observar rastres animals a la neu
Raquetes de neu	Vallter	19 febrer	50	Caminada nocturna per la neu
Carnestoltes	Sala estudis	23 febrer	60	Ball infantil
Sortida amb raquetes pel PNCTR	Vallter	9 març	50	Caminar per la neu
Raquetes de neu	Vallter	19 març	50	Caminada nocturna per la neu pe
Volta Ciclista	Gi-5264	27 març		



Cinema de Muntanya	Sala dels Estudis	13 abril	100	Projecció pel·lícula
Festa Major petita	Plaça Estudis	8 maig	100	Dinar i ball
Bike experience	C-5264	8 juny	325	Cursa ciclista
Revetlla St. Joan	Closa d'en Xola	23 juny	150	Cremada foguera i llançament de petards
Fira Ramadera	Carrers centre població	29-30 juny	350	Fira, exposició, tallers, xerrada
Festival de senderisme dels Pirineus	Vallter	30 juny	65	Senderisme
Fira ramadera	Carrers centre població	1-2 agost	450	Fira, exposició, tallers, xerrada
Activitats estiu	Carrers centre població	Durant tot el més		Concerts, tallers, jocs...
Cursa La Marrana	Vallter	25 agost	350	Cursa esportiva
Cursa Entrevalls	Plaça verda	7 setembre	350	Cursa esportiva
Fira Bolets	Carrers centre població	15-16 setembre	350	Fira, exposició, tallers, xerrada
Festa Major	Carrers poble/ Sala estudis	29 setembre - 1 octubre	200	Sardanes, ball, dinars de germanor...
Castanyada	Plaça Major	2 novembre	150	Torrar castanyes i ball
Marató	Sala estudis/carrers poble	7-14 desembre	90	Quina /caminada/tallers
Cinema de Muntanya	Sala dels Estudis	28-29 desembre	100	Projecció pel·lícula

3.2.2 RISCOS ESPECIALS

3.2.2.1 INFOCAT: Emergències per risc d'incendi forestal

ACTES EN L'ÀREA DE RISC				
Nom de l'acte	Localització	Data	Nombre de persones / Aforament	Descripció
Volta Ciclista	Gi-5264	27 març		
Visita Guiada	Carrers centre població	17 abril	30	Descripció del poble
Festa Major petita	Plaça Estudis	8 maig	100	Dinar i ball



Bike experience	C-5264	8 juny	325	Cursa ciclista
Revetlla St. Joan	Closa d'en Xola	23 juny	150	Cremada foguera i llançament de petards
Fira Ramadera	Carrers centre població	29-30 juny	350	Fira, exposició, tallers, xerrada
Festival de senderisme dels Pirineus	Vallter	30 juny	65	Senderisme
Fira ramadera	Carrers centre població	1-2 agost	450	Fira, exposició, tallers, xerrada
Cursa La Marrana	Vallter	25 agost	350	Cursa esportiva
Cursa Entrevalls	Plaça verda	7 setembre	350	Cursa esportiva
Fira Bolets	Carrers centre població	15-16 setembre	350	Fira, exposició, tallers, xerrada
Festa Major	Carrers poble/ Sala estudis	29 setembre - 1 octubre	200	Sardanes, ball, dinars de germanor...
Castanyada	Plaça Major	2 novembre	150	Torrar castanyes i ball
Marató	Sala estudis/carrers poble	7-14 desembre	90	Quina /caminada/tallers

3.2.2.2 INFOCAT: Llistat franges de protecció

FRANGES DE PROTECCIÓ		
CODI	NOM	TIPUS
1	Habitatge	edificació
2	Habitatge	edificació
3	Cementiri	instal·lació
4	Depuradora	instal·lació
5	Canal companyia elèctrica	instal·lació
6	Cabanya d'en Ras	instal·lació
7	Cabanya d'en Xecó	instal·lació
8	Cabanya d'en Fuster	instal·lació
9	Cabanya d'en Benet 1	instal·lació
10	Cabanya d'en Benet 2	instal·lació
11	Setcases	nucli
12	Cabanya la Rodonella	instal·lació
13	Dipòsit aigua	instal·lació
14	Cabanya d'en Vidal	instal·lació
15	Cabanya d'en Planàs	instal·lació
16	Torre d'en Mascort	edificació
17	Cabanya d'en Rostoll	instal·lació
18	Cabanya d'en Bundanci	instal·lació



19	Cabanya del Llabaig	instal·lació
20	Cobert de la pedrera d'en Malet	instal·lació
21	Cabanya de l'Oliver	instal·lació
22	La Farga	edificació
23	Cabanyes d'en Boneres	instal·lació
24	Cabanyes Viver de la Plana	instal·lació
25	Torre d'en Moret	edificació
26	Cabanya d'en Tita	instal·lació
27	Cabanya d'en Xiqueta	instal·lació
28	Torre Verdaguer	edificació
29	Refugi forestal Jaume Ferrer (Balmeta)	instal·lació
30	Cabanya de Ca l'Avi	instal·lació
31	Cabanya d'en Flare	instal·lació
32	Barraca de la Sal	instal·lació
33	Refugi Costabona	instal·lació
34	Quadra refugi Ulldeter	instal·lació
35	Refugi Ulldeter	instal·lació
36	Restaurant Pastuira	instal·lació
37	Creu Roja	instal·lació
38	Estació bombament i telecadira	instal·lació
39	Restaurant les Marmotes	instal·lació
40	Complex Vallter Estació	instal·lació

**Les franges estan projectades però no realitzades*

3.2.2.3 NEUCAT: Emergències per risc de nevades

XARXA VIÀRIA	
Punt	Descripció
GIV-5264	Carretera que travessa el municipi fins a C-771
C-771	Carretera de Setcases a Vallter 2000
XARXA FERROVIÀRIA	
Punt	Descripció
No n'hi ha	
EDIFICACIONS QUE PODEN QUEDAR AÏL·LADES PER LA NEU O ALLAU SOBRE VIES DE COMUNICACIÓ	
Edifici	Descripció
Les Boneres	Edificació aïllada accés VPR04
Cabanya d'en Quel de Ca la Xiqueta	Edificació aïllada accés VPC03
Cabanya d'en Tita	Edificació aïllada accés VPC03
Cabanya d'en Fart	Edificació aïllada accés VPC03



Cabanya de Ca l'Avi	Edificació aïllada accés VPR01
Cabanya d'en Barretó	Edificació aïllada accés VPR02
Cabanya de la Plana	Edificació aïllada accés VPR02
Cabanya de l'Oliver	Edificació aïllada accés VPC03
La Rodonella	Edificació aïllada accés VPP11
La Solana	Edificació aïllada accés VPC03
La Pradella	Edificació aïllada accés VPR10
La Pradella de Dalt	Edificació aïllada accés VPR10
Cabanya d'en Bundaci	Edificació aïllada accés VPP12
Can rostoll	Edificació aïllada accés VPP12
Cabanya d'en Llabreig	Edificació aïllada accés VPP12
Planàs	Edificació aïllada accés VPP12
Cabanya d'en Gridà	Edificació aïllada accés VPP14
Casa de Carlat	Edificació aïllada accés VPP02
Cabanya dels Socarrats	Edificació aïllada accés pel camí de Socarrats des de VPR10
Refugi Ulldeter	Refugi de muntanya
Refugi Pla de Molina	Refugi de muntanya
Refugi Jaume Ferrer	Refugi de muntanya
Refugi Costabona	Refugi de muntanya
Pla dels Hospitalets	Edifici a Vallter 2000
Vallter 2000	Varis edificis de l'estació d'esquí
ZONES AMB PRESENCIA DE PERSONES SENSE LLAR	
Zona	Descripció
No s'ha descrit	
SERVEIS QUE PODEN QUEDAR AFECTATS	
Servei	Ubicació
Recollida de deixalles	Tot el municipi i veïnats
Combustible (gas, gasoil i estella)	Tot el municipi i veïnats
POBLACIÓ AMB TRACTAMENT INAJORNABLE O AMB MOBILITAT REDUÏDA	
Població	Ubicació
No s'han descrit	



ACTES EN L'ÀREA DE RISC				
Nom de l'acte	Localització	Data	Nombre de persones / Aforament	Descripció
Cavalcada Reis	Carrers i sala estudis	5 gener	200	Rua pels carrers i concentració a la sala dels estudis
Raquetes de neu a	Vallter	19 gener	50	Caminada nocturna 2per la neu
Taller rastres	Vallter	27 gener	50	Observar rastres animals a la neu
Curs d'iglus	Vallter	9 febrer	35	Construcció iglús
Raquetes de neu	Vallter	19 febrer	50	Caminada nocturna per la neu
Carnestoltes	Sala estudis	23 febrer	60	Ball infantil
Tarda jove	Sala estudis	25 febrer	10	Tallers i xerrades per a joves
Sortida amb raquetes pel PNCTR	Vallter	9 març	50	Caminar per la neu
Raquetes de neu	Vallter	19 març	50	Caminada nocturna per la neu pe
Marató	Sala estudis/carrers poble	7-14 desembre	90	Quina /caminada/tallers

3.2.2.4 ALLAUCAT: Emergències per risc d'allaus

XARXA VIÀRIA	
Punt	Descripció
C-771	Carretera a Vallter
XARXA FERROVIÀRIA	
Punt	Descripció
No n'hi ha	

3.2.2.5 SISMICAT: Emergències sísmiques

EDIFICIS ESPECIALMENT VULNERABLES	
Zona	Tipus d'edifici
Nucli urbà	Edificis de 2 a 3 plantes en els que no hi viu ningú



ACTES EN L'ÀREA DE RISC				
Nom de l'acte	Localització	Data	Nombre de persones / Aforament	Descripció
Cavalcada Reis	Carrers i sala estudis	5 gener	200	Rua pels carrers i concentració a la sala dels estudis
Raquetes de neu	Vallter	19 gener	50	Caminada nocturna 2per la neu
Taller rastres	Vallter	27 gener	50	Observar rastres animals a la neu
Curs d'íglús	Vallter	9 febrer	35	Construcció íglús
Donació sang	Sala estudis	9 febrer	25	
Raquetes de neu	Vallter	19 febrer	50	Caminada nocturna per la neu
Carnestoltes	Sala estudis	23 febrer	60	Ball infantil
Tarda jove	Sala estudis	25 febrer	10	Tallers i xerrades per a joves
Sortida amb raquetes pel PNCTR	Vallter	9 març	50	Caminar per la neu
Raquetes de neu	Vallter	19 març	50	Caminada nocturna per la neu pe
Volta Ciclista	Gi-5264	27 març		
Tarda jove	Sala estudis	25 març	10	Tallers i xerrades per a joves
Cinema de Muntanya	Sala dels Estudis	13 abril	100	Projecció pel·lícula
Visita Guiada	Carrers centre població	17 abril	30	Descripció del poble
Tarda jove	Sala estudis	24 abril	10	Tallers i xerrades per a joves
Festa Major petita	Plaça Estudis	8 maig	100	Dinar i ball
Tarda jove	Sala estudis	27 maig	10	Tallers i xerrades per a joves
Bike experience	C-5264	8 juny	325	Cursa ciclista
RevetllaSt. Joan	Closa d'en Xola	23 juny	150	Cremada foguera i llançament de petards
Fira Ramadera	Carrers centre població	29-30 juny	350	Fira, exposició, tallers, xerrada
Festival de senderisme dels Pirineus	Vallter	30 juny	65	Senderisme



Fira ramadera	Carrers centre població	1-2 agost	450	Fira, exposició, tallers, xerrada
Activitats estiu	Carrers centre població	Durant tot el més		Concerts, tallers, jocs...
Cursa La Marrana	Vallter	25 agost	350	Cursa esportiva
Cursa Entrevalls	Plaça verda	7 setembre	350	Cursa esportiva
Fira Bolets	Carrers centre població	15-16 setembre	350	Fira, exposició, tallers, xerrada
Festa Major	Carrers poble/ Sala estudis	29 setembre - 1 octubre	200	Sardanes, ball, dinars de germanor...
Tarda jove	Sala estudis	28 octubre	10	Tallers i xerrades per a joves
Castanyada	Plaça Major	2 novembre	150	Torrar castanyes i ball
Tarda jove	Sala estudis	25 novembre	10	Tallers i xerrades per a joves
Marató	Sala estudis/carrers poble	7-14 desembre	90	Quina /caminada/tallers
Cinema de Muntanya	Sala dels Estudis	28-29 desembre	100	Projecció pel·lícula

3.2.2.6 VENCAT: Emergències per ventades

ACTES EN L'ÀREA DE RISC				
Nom de l'acte	Localització	Data	Nombre de persones / Aforament	Descripció
Cavalcada Reis	Carrers i sala estudis	5 gener	200	Rua pels carrers i concentració a la sala dels estudis
Raquetes de neu	Vallter	19 gener	50	Caminada nocturna 2per la neu
Taller rastres	Vallter	27 gener	50	Observar rastres animals a la neu
Curs d'íglus	Vallter	9 febrer	35	Construcció íglús
Raquetes de neu	Vallter	19 febrer	50	Caminada nocturna per la neu
Sortida amb raquetes pel PNCTR	Vallter	9 març	50	Caminar per la neu
Raquetes de neu	Vallter	19 març	50	Caminada nocturna per la neu pe



Volta Ciclista	Gi-5264	27 març		
Visita Guiada	Carrers centre població	17 abril	30	Descripció del poble
Festa Major petita	Plaça Estudis	8 maig	100	Dinar i ball
Bike experience	C-5264	8 juny	325	Cursa ciclista
Revetlla St. Joan	Closa d'en Xola	23 juny	150	Cremada foguera i llançament de petards
Fira Ramadera	Carrers centre població	29-30 juny	350	Fira, exposició, tallers, xerrada
Festival de senderisme dels Pirineus	Vallter	30 juny	65	Senderisme
Fira ramadera	Carrers centre població	1-2 agost	450	Fira, exposició, tallers, xerrada
Activitats estiu	Carrers centre població	Durant tot el més		Concerts, tallers, jocs...
Cursa La Marrana	Vallter	25 agost	350	Cursa esportiva
Cursa Entrevalls	Plaça verda	7 setembre	350	Cursa esportiva
Fira Bolets	Carrers centre població	15-16 setembre	350	Fira, exposició, tallers, xerrada
Festa Major	Carrers poble/ Sala estudis	29 setembre - 1 octubre	200	Sardanes, ball, dinars de germanor...
Castanyada	Plaça Major	2 novembre	150	Torrar castanyes i ball
Marató	Sala estudis/carrers poble	7-14 desembre	90	Quina /caminada/tallers

EDIFICACIONS I MOBILIARI URBÀ*						
CODI	NOM	ADREÇA	TELÈFON /ALTRE MITJÀ D'AVÍS	ÚS	SECTOR	UTM
INSTAL·LACIONS TEMPORALS PERIÒDIQUES**						
CODI	NOM	ADREÇA	TELÈFON /ALTRE MITJÀ D'AVÍS	ÚS	SECTOR	UTM

*Exemple: façanes, murs i cobertes lleugeres, panells publicitaris, semàfors, enllumenat públic, contenidors d'escombraries, etc.

**Exemple: circ, mercat a l'aire lliure, fira, etc.



3.3 Llistat elements vulnerables

VULNERABILITAT MUNICIPAL												
	CODI	NOM	COORDENADES		CONTACTE	ELEMENTS AFECTATS PEL RISC						
			X	Y		Procicat	Neucat	Allaucat	Sismicat	Inuncat	Infocat	Vencat
NUCLIS POBLATS	NP-1	Setcases				X	X		X	X	X	X
	NP-2	Pastuira i Pla dels Hospitalets				X	X	X	X		X	X
	NP-3	Vallter 2000				X	X	X	X	X	X	X
HABITATGES AÏLLATS	1	Les Boneres	442113,67	4693515,68			X		X		X	X
	2	Cabanya d'en Quel de ca la Xiqueta	442568,95	4694238,87			X		X		X	X
	3	Cabanya d'en Tita	443135,25	4694414,84			X		X		X	X
	4	Cabanya del Fart	443318,58	4694468,83			X		X		X	X
	5	Cabanya d'en gridà	443523,91	4694472,72	actualment en runes							
	6	Cabanya d'en Vidal	443066,15	4692289,55	actualment en runes							
	7	La Devesa del capellà	442095,55	4693538,20	actualment en runes							
	8	Cabanya de Ca l'Avi	441072,55	4694379,34			X		X	X	X	X
	9	Cabanya d'en Xola	441089,28	4694439,58	actualment en runes							
	10	Cabanya d'en Xoriguera	441112,55	4694997,45	actualment en runes							
	11	El Molí	442459,98	4692275,44	actualment en runes							
	12	Cabanya del Serrat	442147,74	4693833,21	actualment en runes							
	13	Cabanya d'en Barretó	441909,82	4694039,31			X		X		X	X
	14	Cabanya de la Plana	441653,36	4693920,79			X		X		X	X
	15	Cabanya d'en Benetillo	444440,64	4693115,14	actualment en runes							
	16	Cabanya d'en Rota	444460,16	4693045,41	actualment en runes							



	17	Cabanya de l'Oliver	443545,21	4692719,81	██████████		x		x		x	x
	18	La Rodonella	444468,83	4692260,25	██████████		x		x		x	x
	19	La Solana	444260,00	4692730,50	██████████		x		x		x	x
	20	La Pradella	442830,22	4692052,51	██████████		x		x		x	x
	21	La Pradella de Dalt	442873,88	4692116,00	██████████		x		x		x	x
	22	Xoriguera	442719,33	4692361,90	actualment en runes							
	23	Cabanya d'en Bundaci	441982,57	4692413,48	██████████		x		x		x	x
	24	Can Rostoll	441861,29	4692382,14	██████████		x		x		x	x
	25	Cabanya d'en Llabeig	442114,76	4692604,27	██████████		x		x		x	x
	26	Planàs	442187,87	4692336,67	██████████		x		x		x	x
	27	Cabanya d'en Gridà	442091,95	4691974,60	██████████		x		x		x	x
	28	Cabanya-corrà del Pastissol			actualment en runes							
	29	Casa de Carlat	441230,58	4694245,84	██████████		x		x		x	x
	30	Cabanya dels Socarrats	442612,62	4691030,31	██████████		x		x		x	x
ALLOTJAMENTS	A1	Refugi Ulldeter	438934,56	4696650,23	██████████	x	x	x	x		x	x
	A2	Refugi Pla de Molina	440552,37	4694616,57	—	x	x	x	x	x	x	x
	A3	Refugi Jaume Ferrer	444763,90	4694327,24	—	x	x		x		x	x
	A4	Refugi Costabona	445681,19	4695610,76	—	x	x	x	x		x	x
	A5	Hotel la Coma	442368,86	4691506,44	██████████	x	x		x		x	x
	A6	Hotel la Farga	442414,19	4691481,57	██████████	x	x		x	x	x	x
	A7	Hostal Can Musiques	442449,01	4691684,44	██████████	x	x		x		x	x
	A8	Hostal Can Tiranda 1	442504,84	4691651,28	██████████	x	x		x		x	x
	A9	Hostal Can Tiranda 2	442532,48	4691691,08	██████████	x	x		x		x	x



	A10	Hostal el Molí	442471,68	4691582,73		X	X		X		X	X
	A11	Hostal el Ter	442567,31	4691793,90		X	X		X		X	X
	A12	Hostal La Cabanya	442492,68	4691596,55		X	X		X	X	X	X
	A13	Hostal Can Falera	442567,86	4691749,67		X	X		X	X	X	X
	A14	Hostal Pastuira	439933,80	4696731,46		X	X	X	X		X	X
	A15	Allotjaments Mas Can Buixart	442648,02	4691746,36		X	X		X	X	X	X
	A16	Habitatges Can Bota	442487,52	4691872,95		X	X		X		X	X
	A17	Apartaments Can Malet	442405,89	442405,89		X	X		X		X	X
	A18	Apartaments Can Ban	442527,27	4691744,89		X	X		X		X	X
	A19	Can Vidal	442320,46	4691534,71		X	X		X		X	X
	A20	Cal Pagès	442434,82	4691547,15		X	X		X		X	X
	A21	Can Bundaci	442360,70	4691555,95		X	X		X		X	X
CENTRES ACOLLIDA	CA-1	Ajuntament	442455,88	4691673,59	972136089	X	X		X		X	X
	CA-2	Can Relliquer	442467,24	4691666,29	972136089	X	X		X	X	X	X
	CA-3	Els estudis	442482,90	4691626,23	972136089	X	X		X		X	X
	CA-4	Local social (antic Ajuntament)	442487,77	4691623,98	972136089	X	X		X		X	X
EQUIPAMENTS	E1	Ajuntament	442455,88	4691673,59	972136089	X	X		X		X	X
	E2	Can Relliquer	442467,24	4691666,29	972136089	X	X		X		X	X
	E3	Els estudis	442482,90	4691626,23	972136089	X	X		X		X	X
	E4	Local social (antic Ajuntament)	442487,77	4691623,98	972136089	X	X		X		X	X
	E5	Pàrquing	442519,60	4691632,78	972136089	X	X		X	X	X	X
	E6	Sala calderes	442515,86	4691598,53	972136089	X	X		X	X	X	X
XARXA VIÀRIA		GIV-5264				X	X	X	X	X	X	X
		Crta de Vallter C-711				X	X	X	X	X	X	X



4 Procediments operatius per risc

4.1 Procediment operatiu

4.1.1 CRITERIS D'ACTIVACIÓ. NIVELLS.

» **PRE-ALERTA:**

La pre-alerta es produeix, en general quan:

- És previsible un fenomen que pot produir situacions de risc per la població a mig termini.
- També es pot produir en maniobres en determinades instal·lacions (per exemple les derivades de control de preses que generen cabals propers a produir inundacions).

La pre-alerta no implica l'activació del Pla.

» **ALERTA:**

El Pla s'activa en **fase d'alerta**, en general quan:

- * S'informa de l'activació d'un Pla Especial de la Generalitat en fase d'alerta per afectació a la zona on es troba el municipi.
- * Quan hi ha paràmetres objectius que fan preveure una situació d'emergència important a la població a curt termini.
- * Davant d'emergències per riscos naturals que no afectin ni puguin afectar a persones, béns i vies de comunicació.
- * En emergències en determinades instal·lacions o infraestructures que no puguin produir danys a l'exterior però que puguin produir alarma en la població.

» **EMERGÈNCIA:**

El Pla s'activa en **fase d'emergència**, en general davant de les situacions següents:

- * S'informa de l'activació en fase d'emergència d'un Pla Especial de la Generalitat en fase d'emergència per afectació a la zona on es troba el municipi.
- * Davant d'emergències que puguin comportar, per la seva evolució, un greu risc per al municipi o danys a la població.



4.1.2 TASQUES PREVENTIVES I OPERATIVES ASSOCIADES A CADASCUN DELS NIVELLS

Procediments generals***Actuacions generals***

A continuació, es fa un recull de les actuacions principals a realitzar en cada cas, en funció del tipus de risc:

TASQUES PREVENTIVES I OPERATIVES ASSOCIADES AL RISC BÀSIC / TERRITORIAL	
FASE	TASQUES
PREALERTA	<ul style="list-style-type: none">➤ Seguiment de la situació:<ul style="list-style-type: none">▪ Comunicats del CECAT▪ Informació meteorològica: http://www.meteo.cat/prediccio/▪ Estat de la xarxa viària: http://www.gencat.cat/transit/marcit_n.htm▪ Responsable de l'activitat (en cas de risc per concentració de persones).➤ Connectar i tenir a mà l'emissora de la Xarxa Rescat (comprovar que estan carregades i funcionen).➤ Riscos territorials: segons mapa, tenir-los a mà per a un possible avís.➤ Informar als responsables municipals i serveis municipals per una imminent actuació (també ADF).➤ Comprovar que es disposa dels materials necessaris en cas d'emergència.
ALERTA	<ul style="list-style-type: none">➤ Activar el Pla d'actuació municipal (alcalde) i comunicar-ho al CECAT (Tel. 93 551 72 85)➤ Trucar al 112 si es necessita ajuda externa (bombers, mossos d'esquadra o SEM).➤ Constituir el Comitè assessor d'emergències municipal (veure ordre de trucades a la fitxa del CRA) i habilitar el CECOPAL. Activar els grups locals d'actuació que s'escaigui.
EMERGÈNCIA 1	<ul style="list-style-type: none">➤ Connectar i tenir a mà l'emissora de la Xarxa Rescat (comprovar que estan carregades i funcionen).
EMERGÈNCIA 2	<ul style="list-style-type: none">➤ Fer seguiment de la situació (fonts del punt anterior) i mantenir comunicació amb el CECAT.➤ Avís als elements vulnerables, transmetre la mesura d'autoprotecció que s'estableixi i demanar si tenen necessitats especials.➤ Controlar el trànsit i l'accés a les zones afectades per l'emergència.



	<ul style="list-style-type: none">➤ Obrir i habilitar els centres d'acollida i fer l'acolliment de la població afectada, si escau.➤ Col·laborar en les evacuacions, si escau.➤ En cas de ventades:<ul style="list-style-type: none">▪ Tancar els següents espais públics:<ul style="list-style-type: none">▪ Parcs urbans▪ Suspendre esdeveniments i activitats esportives i recreatives a l'aire lliure que puguin tenir risc per tempestes elèctriques o caiguda de branques o arbres.▪ Fer vigilància i neteja de la xarxa viària local i passos de vianants (arbres trencats, mobiliari urbà, runes, etc.).➤ Comunicar i habilitar punts d'informació a la població, sobretot a aquelles persones més vulnerables (persones grans, persones amb necessitats mèdiques...).➤ Registre i organització dels voluntaris ocasionals.➤ Comunicar canvis de fase d'activació del Pla bàsic d'emergències municipal al CECAT i als integrants del Comitè d'emergències municipal.➤ En cas d'incidència en els serveis bàsics:<ul style="list-style-type: none">▪ Preveure recursos per a habilitar els serveis amb la màxima rapidesa possible. (electricitat, aigua, gas, telefonia).
--	---

TASQUES PREVENTIVES I OPERATIVES ASSOCIADES AL RISC D'INCENDI FORESTAL	
PREALERTA	<ul style="list-style-type: none">➤ Prendre mesures preventives abans de l'època d'incendis:<ul style="list-style-type: none">▪ Fomentar el compliment dels projectes de delimitació del municipi.▪ Neteges de sotabosc de la massa forestal de la població.➤ Seguiment de la informació:<ul style="list-style-type: none">▪ Comunicats del CECAT▪ Perill d'incendi forestal: http://www.gencat.cat/medinatural/incendis/mapaperill/▪ Informació meteorològica: http://www.meteo.cat/prediccio/▪ Estat de la xarxa viària: http://www.gencat.cat/transit/marcit_n.htm



	<ul style="list-style-type: none">➤ Connectar i tenir a mà l'emissora de la Xarxa Rescat (comprovar que estan carregades i funcionen).➤ Contactar amb ADF➤ Informar a la població situada en les zones de risc.➤ Apagar focs autoritzats➤ Comprovar els materials necessaris per fer front a l'emergència: ADF, hidrants, cubes d'aigua...➤ Vigilància de les següents zones d'especial risc:<ul style="list-style-type: none">▪ Habitatges, elements vulnerables pròxims a massa forestal i massa forestal en general. Comprovar el plànol corresponent al risc.
ALERTA EMERGÈNCIA 1 EMERGÈNCIA 2	<ul style="list-style-type: none">➤ Activar el Pla d'actuació municipal per incendis forestals i comunicar-ho al CECAT (Tel. 93 551 72 85)➤ Trucar al 112 si es detecta un incendi.➤ Constituir el Comitè d'emergències municipal (veure ordre de trucades a la fitxa del CRA) i habilitar el CECOPAL. Activar els grups locals d'actuació.➤ Connectar i tenir a mà l'emissora de la Xarxa Rescat (comprovar que estan carregades i funcionen).➤ Fer seguiment de la situació (fonts del punt anterior) i mantenir comunicació amb el CECAT.➤ Controlar el trànsit i l'accés a les zones afectades per l'incendi. Habilitar zones d'aparcaments per encabir-lo.➤ Avis als elements vulnerables, transmetre la mesura d'autoprotecció que estableixi bombers i demanar si tenen necessitats especials.➤ Obrir i habilitar els centres d'acollida i fer l'acolliment de la població afectada, si escau.➤ Col·laborar en les evacuacions, si escau.➤ Habilitar punts d'informació a la població, i mantenir-la informada de la situació. Informar dels punts d'acollida, i tenir en compte si algun d'ells té necessitats especials. Donar consells com els especificats en l'Annex.➤ Preparar l'avituallament dels grups locals que treballin en l'incendi.➤ Registre i organització dels voluntaris ocasionals.



	<ul style="list-style-type: none">➤ Preparar i habilitar allotjament, aliments... a totes les persones que puguin ser evacuades, així com també als components dels serveis d'emergència que treballen en l'extinció.➤ Comunicar canvis de fase d'activació del Pla d'actuació municipal al CECAT i als integrants del Comitè d'emergències municipal.
--	---

TASQUES PREVENTIVES I OPERATIVES ASSOCIADES AL RISC DE NEVADES	
PREALERTA	<ul style="list-style-type: none">➤ Seguiment de la informació:<ul style="list-style-type: none">▪ Comunicats del CECAT▪ Informació meteorològica: http://www.meteo.cat/prediccio/▪ Estat de la xarxa viària: http://www.gencat.cat/transit/marcit_n.htm➤ Connectar i tenir a mà l'emissora de la Xarxa Rescat.➤ Fer seguiment de la situació nivometeorològica als punts següents:<ul style="list-style-type: none">▪ Estació meteorològica del nucli de Setcases➤ Comprovar la disponibilitat de fundents als magatzems:<ul style="list-style-type: none">▪ Pàrquing Closa d'en Xola➤ Sol·licitar més fundents, si és necessari, al Consell Comarcal del Ripollès.➤ Distribuir fundents als següent punts i rutes:<ul style="list-style-type: none">▪ <u>L'Ajuntament de Setcases els hi proporcionarà sota demanda</u>
ALERTA EMERGÈNCIA 1 EMERGÈNCIA 2	<ul style="list-style-type: none">➤ Activar el Pla d'actuació municipal per nevades i comunicar-ho al CECAT.➤ Trucar al 112 si es necessita ajuda externa (bombers, mossos d'esquadra o SEM).➤ Constituir el Comitè d'emergències municipal (veure ordre de trucades a la fitxa del CRA) i habilitar el CECOPAL. Activar els grups locals d'actuació.➤ Connectar i tenir a mà l'emissora de la Xarxa Rescat (comprovar que estan carregades i funcionen).➤ Fer seguiment de la situació (font del punt anterior), vigilància dels gruixos de neu i mantenir comunicació amb el CECAT.➤ Neteja neu, i distribució de fundents si escau, als següents punts i rutes:<ul style="list-style-type: none">▪ Carrers del centre del municipi▪ Accessos al municipi▪ <u>Rutes de neteja:</u>



	<ul style="list-style-type: none">▪ <u>Prioritat 1:</u><ul style="list-style-type: none">▪ GIV-5264, via que condueix a Setcases.▪ C-771, via que condueix a Vallter.▪ <u>Prioritat 2:</u><ul style="list-style-type: none">▪ Carrers del municipi▪ Carreteres secundàries<ul style="list-style-type: none">▪ Carreteres terciàries▪ <u>Prioritat 3:</u><ul style="list-style-type: none">▪ Pistes forestals que condueixen a cases aïllades➤ Senyalitzar, tallar o controlar les següents vies de la xarxa viària:<ul style="list-style-type: none">▪ Sobretot GIV-5264▪ C-771➤ Tancar els següents espais públics:<ul style="list-style-type: none">▪ Tots aquells equipaments que degut a una acumulació de neu a les cobertes puguin representar un risc als ocupants.➤ Suspendre esdeveniments públics, activitats esportives i recreatives a l'aire lliure.➤ Avis als elements vulnerables i demanar si tenen necessitats especials.➤ Demanar la col·laboració de la població pel que fa a la neteja de les voreres i terrats.➤ Obrir i habilitar els centres d'acollida i fer l'acolliment de la població afectada, si escau.➤ Activar el protocol de nevades en el transport escolar gestionat pel Consell Comarcal del Ripollès.➤ Col·laborar en les evacuacions que siguin necessàries.➤ Habilitar punts d'informació a la població (si s'escau).➤ Registre i organització dels voluntaris ocasionals.➤ Preparar i habilitar allotjament, aliments... a totes les persones que puguin ser evacuades, així com també als components dels serveis d'emergència.➤ Avisar a les empreses subministradores dels serveis bàsics (electricitat, aigua, gas..), de l'emergència i que estiguin pendents de qualsevol
--	---



	<p>incidència. També preveure de restablir aquests serveis amb la màxima brevetat possible.</p> <ul style="list-style-type: none">➤ Comunicar canvis de fase d'activació del Pla d'actuació municipal al CECAT i als integrants del Comitè d'emergències municipal.
--	---

TASQUES PREVENTIVES I OPERATIVES ASSOCIADES AL RISC D'ALLAUS	
PREALERTA	<ul style="list-style-type: none">➤ Seguiment de la informació:<ul style="list-style-type: none">▪ Comunicats del CECAT▪ Butlletí diari de Perill d'allaus: http://www.igc.cat/web/ca/allaus_butlleti.php▪ Informació meteorològica: http://www.meteo.cat/prediccio/▪ Estat de la xarxa viària: http://www.gencat.cat/transit/marcit_n.htm➤ Connectar i tenir a mà l'emissora de la Xarxa Rescat.➤ Publicar i difondre un ban d'alcaldia indicant el risc d'allaus i la seva evolució pels propers dies.➤ Fer seguiment del mantell nival als punts següents:<ul style="list-style-type: none">▪ ...
ALERTA	<ul style="list-style-type: none">➤ Activar el Pla d'actuació municipal per allaus i comunicar-ho al CECAT.➤ Trucar al 112 si es necessita ajuda externa (bombers, mossos d'esquadra o SEM).➤ Constituir el Comitè d'emergències municipal (veure ordre de trucades a la fitxa del CRA) i habilitar el CECOPAL. Activar els grups locals d'actuació.➤ Connectar i tenir a mà l'emissora de la Xarxa Rescat.➤ Fer seguiment de la situació (fonts del punt anterior), vigilància del mantell nival i mantenir comunicació amb el CECAT.
EMERGÈNCIA 1	<ul style="list-style-type: none">➤ Senyalitzar, tallar o controlar les següents vies de la xarxa viària:<ul style="list-style-type: none">▪ C-771 – Carretera de Setcases a Vallter
EMERGÈNCIA 2	<ul style="list-style-type: none">➤ Avís als elements vulnerables i demanar si tenen necessitats especials.➤ Neteja de la xarxa viària local, si escau.➤ Obrir i habilitar els centres d'acollida i fer l'acolliment de la població afectada, si escau.➤ Col·laborar en les evacuacions que siguin necessàries.➤ Registre i organització dels voluntaris ocasionals.



	<ul style="list-style-type: none">➤ Comunicar canvis de fase d'activació del Pla d'actuació municipal al CECAT i als integrants del Comitè d'emergències municipal.
--	---

TASQUES PREVENTIVES I OPERATIVES ASSOCIADES AL RISC D'INUNDACIONS	
PREALERTA	<ul style="list-style-type: none">➤ Seguiment de la informació:<ul style="list-style-type: none">▪ Comunicats del CECAT▪ Informació meteorològica: http://www.meteo.cat/prediccio/▪ Estacions d'aforament: http://aca-web.gencat.cat/ o http://195.55.247.237/saihebro/▪ Estat de la xarxa viària: http://www.gencat.cat/transit/marcit_n.htm➤ Connectar i tenir a mà l'emissora de la Xarxa Rescat.➤ Vigilància de les següents zones d'especial risc o punts d'aforament:<ul style="list-style-type: none">▪➤ Les següents actuacions concretes en els següents punts d'actuació prioritària:<ul style="list-style-type: none">▪ Nucli de Setcases➤ 5. Les següents actuacions concretes en els següents punts conflictius:<ul style="list-style-type: none">▪ Bassa Vallter 2000➤ 6. Avisar aquelles persones que facin activitats a la llera del riu. En concret:<ul style="list-style-type: none">▪
ALERTA	<ul style="list-style-type: none">➤ Activar el Pla d'actuació municipal per inundacions i comunicar-ho al CECAT.➤ Trucar al 112 si es necessita ajuda externa (bombers, mossos d'esquadra o SEM).➤ Constituir el Comitè d'emergències municipal (veure ordre de trucades a la fitxa del CRA) i habilitar el CECOPAL. Activar els grups locals d'actuació.➤ Connectar i tenir a mà l'emissora de la Xarxa Rescat.➤ Fer seguiment de la situació (fontes del punt anterior), seguir la vigilància i mantenir comunicació amb el CECAT.
EMERGÈNCIA 1	<ul style="list-style-type: none">➤ Les següents actuacions concretes en els següents punts d'actuació prioritària:
EMERGÈNCIA 2	<ul style="list-style-type: none">▪ Nucli de Setcases



	<ul style="list-style-type: none">➤ Les següents actuacions concretes en els següents punts conflictius:<ul style="list-style-type: none">▪ Tallar accessos Vallter 2000 i avisar usuaris, en cas trencament bassa.➤ Senyalitzar, tallar o controlar les següents vies de la xarxa viària:<ul style="list-style-type: none">▪ GIV-5264➤ Tancar els següents espais públics:<ul style="list-style-type: none">▪ Pàrquing Closa d'en Xola▪ Camp de futbol▪ Cementiri➤ Suspendre els esdeveniments públics a l'aire lliure que puguin tenir risc per tempestes elèctriques o caiguda de branques o arbres.➤ Suspendre activitats esportives i recreatives als rius➤ Avís als elements vulnerables i demanar si tenen necessitats especials.➤ Fer vigilància i neteja de la xarxa viària local (treure fang i arbres trencats).➤ Obrir i habilitar els centres d'acollida i fer l'acolliment de la població afectada, si escau.➤ Col·laborar en les evacuacions que siguin necessàries.➤ Registre i organització dels voluntaris ocasionals.➤ Comunicar canvis de fase d'activació del Pla d'actuació municipal al CECAT i als integrants del Comitè d'emergències municipal.
--	---

TASQUES PREVENTIVES I OPERATIVES ASSOCIADES AL RISC SÍSMIC	
PREALERTA	<ul style="list-style-type: none">➤ Seguiment de la informació:<ul style="list-style-type: none">▪ Comunicats del CECAT▪ Institut Cartogràfic i Geològic de Catalunya: http://www.igc.cat/web/ca/terratremols.php▪ Estat de la xarxa viària: http://www.gencat.cat/transit/marcit_n.htm➤ Connectar i tenir a mà l'emissora de la Xarxa Rescat.
ALERTA	<ul style="list-style-type: none">➤ Activar el Pla d'actuació municipal per sismes i comunicar-ho al CECAT (Tel. 93 551 72 85).
EMERGÈNCIA 1	<ul style="list-style-type: none">➤ Trucar al 112 si es necessita ajuda externa (bombers, mossos d'esquadra o SEM).



EMERGÈNCIA 2	<ul style="list-style-type: none">➤ Constituir el Comitè d'emergències municipal (veure ordre de trucades a la fitxa del CRA) i habilitar el CECOPAL. Activar els grups locals d'actuació.➤ Connectar i tenir a mà l'emissora de la Xarxa Rescat (comprovar que estan carregades i funcionen).➤ Fer seguiment de la situació i mantenir comunicació amb el CECAT.➤ Avís als elements vulnerables i demanar si tenen necessitats especials.➤ Controlar el trànsit i l'accés a les zones afectades.➤ Inspecció dels edificis de major risc del municipi per detectar possibles danys:<ul style="list-style-type: none">▪ Equipaments públics: veure llistat d'elements vulnerables▪ Edificis de més de 5 plantes: veure llistat d'elements vulnerables▪ Edificis més antics: veure llistat d'elements vulnerables▪ Edificis singulars: veure llistat d'elements vulnerables➤ Suspendre esdeveniments públics i altres activitats, si escau.➤ Obrir i habilitar els centres d'acollida i fer l'acolliment de la població afectada, si escau.➤ Col·laborar en les evacuacions que siguin necessàries.➤ Registre i organització dels voluntaris ocasionals➤ Preparar i habilitar allotjament, aliments... a totes les persones que puguin ser evacuades, així com també als components dels serveis d'emergència.➤ Avisar a les empreses subministradores dels serveis bàsics (electricitat, aigua, gas..), de l'emergència i que estiguin pendents de qualsevol incidència. També preveure de restablir aquests serveis amb la màxima brevetat possible.➤ Comunicar canvis de fase d'activació del Pla d'actuació municipal al CECAT i als integrants del Comitè d'emergències municipal.
---------------------	--

TASQUES PREVENTIVES I OPERATIVES ASSOCIADES AL RISC DE VENTADES	
PREALERTA	<ul style="list-style-type: none">➤ Seguiment de la informació:<ul style="list-style-type: none">▪ Comunicats del CECAT



	<ul style="list-style-type: none">▪ Institut Cartogràfic i Geològic de Catalunya: http://www.igc.cat/web/ca/terratremols.php▪ Estat de la xarxa viària: http://www.gencat.cat/transit/marcit_n.htm➤ Connectar i tenir a mà l'emissora de la Xarxa Rescat.
ALERTA	
EMERGÈNCIA 1	
EMERGÈNCIA 2	<ul style="list-style-type: none">➤ Activar el Pla d'actuació municipal per sismes i comunicar-ho al CECAT (Tel. 93 551 72 85).➤ Trucar al 112 si es necessita ajuda externa (bombers, mossos d'esquadra o SEM).➤ Constituir el Comitè d'emergències municipal (veure ordre de trucades a la fitxa del CRA) i habilitar el CECOPAL. Activar els grups locals d'actuació.➤ Connectar i tenir a mà l'emissora de la Xarxa Rescat (comprovar que estan carregades i funcionen).➤ Fer seguiment de la situació i mantenir comunicació amb el CECAT.➤ Senyalitzar, tallar o controlar les següents vies de la xarxa viària:<ul style="list-style-type: none">▪ GIV-5264▪ C-771➤ Fer tasques de neteja i vigilància de la xarxa viària local i passos de vianants (arbres trencats, mobiliari urbà, runes, etc.)➤ Habilitar zones d'aparcaments de vehicles a :<ul style="list-style-type: none">▪ No hi ha espais disponibles tret del pàrquing de la Closa d'en Xola➤ Tancar els següents espais públics:<ul style="list-style-type: none">▪ No n'hi ha cap que s'hagi de tancar➤ Avís als elements vulnerables, comunicant les mesures d'autoprotecció que s'estableixin des de la direcció del Pla, en cas de dubte, recomanar el confinament, i demanar si tenen necessitats especials.➤ Fer l'avituallament dels elements vulnerables amb concentració de persones que no siguin autosuficients si el confinament és llarg.➤ Suspendre esdeveniments públics i activitats esportives a l'aire lliure, que puguin tenir perill per caiguda d'arbres o branques.➤ Tancar els parcs urbans que puguin patir caigudes d'arbres o branques.➤ Obrir i habilitar els centres d'acollida i fer l'acolliment de la població afectada, si escau.



	<ul style="list-style-type: none">➤ Avisar a les empreses subministradores dels serveis bàsics (electricitat, aigua, gas..), de l'emergència i que estiguin pendents de qualsevol incidència. També preveure de restablir aquests serveis amb la màxima brevetat possible.➤ Col·laborar en les evacuacions, si escau.➤ Registre i organització dels voluntaris ocasionals.➤ Comunicar canvis de fase d'activació del Pla d'actuació municipal al CECAT i als integrants del Comitè d'emergències municipal.
--	--

4.1.3 AVISOS: ORGANITZACIÓ, SISTEMES I RECORREGUTS D'AVÍS

AVISOS: ORGANITZACIÓ, SISTEMES I RECORREGUTS D'AVÍS			
	RESPONSABLE	MITJANS	DESTINATARIS
RISC 1: Risc Incendi Forestal			
RISC 2: Risc Nevades			<ul style="list-style-type: none">• Població• Elements vulnerables
RISC 3: Risc Allaus	Joan Casadevall Castellà	<ul style="list-style-type: none">• Telefonia• Reunions informatives• Vehicles municipals	<u>Veure plànols específics de cada risc:</u> <u>-Incendi forestal</u> <u>-Nevades</u> <u>-Allaus</u> <u>-Inundacions</u> <u>-Sísmic</u> <u>-Ventades</u>
RISC 4: Risc Inundacions	Cap del Grup local d'ordre i avisos a la població		
RISC 5: Risc Sísmic			
RISC 6: Risc Ventades			



4.1.4 PROCEDIMENTS DE RELACIÓ I D'INTEGRACIÓ AMB ELS PLANS D'ÀMBIT SUPERIOR

El pla ha de preveure la integració i coordinació amb altres plans d'àmbit superior que es poguessin activar de forma simultània amb el pla.

Aquesta coordinació es reflecteix, bàsicament, en els següents aspectes:

Fase emergència	Responsable	Acció	Mitjà
Inici	Alcalde o persona que delegui	Comunicar activació del Pla al CECAT	Telèfon, correu electrònic o Xarxa Rescat
Durant	CRA o coordinador municipal	Sol·licitud d'ajuda externa, si s'escau al 112	Telèfon
Durant	Alcalde o persona que delegui	Intercanvi informació amb el CECAT	Telèfon, Correu electrònic o Xarxa Rescat
Durant	Grups locals d'actuació	Col·laboració amb cossos d'emergència	Presencialment
Fi	Alcalde o persona que delegui	Comunicar desactivació Pla al CECAT	Telèfon, Correu electrònic o Xarxa Rescat

4.2 Mesures de protecció a la població

4.2.1 EXECUCIÓ DE L'EVACUACIÓ

L'evacuació o l'allunyament consisteixen a desplaçar els usuaris o la població afectada a altres llocs o dependències en zona segura.

Cal tenir previst els elements a desallotjar i l'habilitació de llocs d'allotjament temporal per a aquelles persones de pas o residents que no puguin arribar al seu destí o aquelles que han hagut d'abandonar els seus habitatges. També és fonamental que la població sàpiga com actuar en cas d'evacuació.

Responsabilitat de la decisió d'efectuar l'evacuació de la població: L'Alcalde o Alcaldessa. Quan el Pla Especial de la Generalitat està activat, aquesta responsabilitat recau en última instància en el Director del Pla Especial de la Generalitat.

Direcció i coordinació de les tasques d'evacuació: L'Alcalde o Alcaldessa (a més del dispositiu municipal corresponent), comptant amb el suport del Grup Local d'Ordre i Avisos i el del Pla



Especial de la Generalitat per executar-les. Les tasques d'evacuació van íntimament lligades a les d'avís a la població descrites anteriorment.

Direcció i coordinació de les tasques d'acollida: L'Alcalde o Alcaldessa (a més del dispositiu municipal previst), comptant amb el Grup Local Logístic i d'Acollida.

Llocs de possible evacuació: Les zones a evacuar es definiran d'acord amb la localització i les característiques de l'emergència.

Relació de mitjans de transport: vegeu al document 6 que acompanya aquest manual el **Catàleg de Mitjans i Recursos** on s'especifiquen els que corresponen a aquest risc. En cas de necessitar més mitjans, s'han de sol·licitar al **Centre de Coordinació Operativa de Catalunya (CECAT)**.

Famílies que necessiten assistència en l'evacuació: Hi pot haver famílies d'urbanitzacions, de nuclis de població o cases aïllades o de barris perifèrics enfrontats directament amb la forest que necessitin assistència per a l'evacuació, ja sigui per la situació com per les condicions o circumstàncies de salut, etc.

A l'Annex 8.3.3. s'inclou un model de comunicat per a l'ordre d'evacuació.

Consideracions especials per riscos:

INFOCAT. Incendis forestals.

Seguretat dels nuclis de població.

A tall informatiu per als grups d'actuació, cal detallar les zones **tipus A** i les zones **tipus B**.

Les zones **tipus A** són aquelles que compleixen les mesures de prevenció d'incendis forestals de la normativa legal vigent. Aquestes zones presenten estructures de prevenció d'incendis com són una franja de protecció perimetral, xarxa viària i d'hidrants adequada, etc. Tota aquesta informació és important, sobretot per al Grup d'Intervenció, a l'hora de valorar la seguretat d'una possible evacuació.

Les Zones **tipus B** són aquelles que no compleixen les mesures de prevenció per incendis forestals de la normativa legal vigent.

Actualment no es compleix amb les mesures de franges de protecció.



4.2.2 CONTROL D'ACCESSOS

L'objectiu del control d'accessos és impedir que persones i vehicles aliens a la gestió de l'emergència puguin entrar en la zona de risc. D'aquesta manera s'impedeix que aquestes persones es posin en perill i es garanteix que no destorben els grups actuant a la zona de risc. Pot ser necessari, en el seu cas, en control i l'ordenació del tràfic en les zones adjacents, amb l'objecte de facilitar l'arribada de nous recursos.

S'estableix control d'accessos als punts següents:

Pla Especial	Supòsit	Punt	Rutes alternatives
Incendi	En funció de la via afectades es determinaran els controls d'accessos	-	Dependrà de les vies afectades
Nevades	N-260 (a Toses) Cremallera GIV-5217 (Batet-Queralbs) GIV-5262 (Ribesaltes – pardines) GIV-5218 (ventolà)	-	No n'hi ha
Inundacions	N-260 (a Toses) GIV-5217 (Batet-Queralbs) GIV-5262 (Ribesaltes – pardines)		No n'hi ha

4.2.3 PAUTES DE CONFINAMENT

El confinament es tracta de refugiar-se dins dels edificis, tancar totes les obertures i entrades de les edificacions (portes, persianes, porticons) i situar-se el més lluny possible de la part de l'edifici on impactaria l'efecte de l'emergència (allau), en les parts superiors (inundacions), en les parts més interiors i allunyades de l'atmosfera exterior i tancar la ventilació (accidents amb substàncies perilloses), etc., en cas que l'emergència es desencadenés i afectés l'edifici.

A l'hora de valorar la conveniència o no de confinar la població i de restringir el moviment de les persones, cal tenir en compte si les edificacions a la zona d'arribada dels efectes de l'emergència poden funcionar com un refugi suficientment segur i si la previsió del perill pot empitjorar fins al punt de ser necessària l'evacuació. En aquest supòsit caldria valorar l'evacuació enfront del



confinament, tenint en compte els casos que l'evacuació s'acabaria realitzant en condicions molt desfavorables i d'altíssima perillositat.

Les zones de confinament es definiran d'acord amb la localització i les característiques de l'emergència.

A l'Annex 8.3.3. s'inclou un model de comunicat per a l'ordre de confinament.

Consideracions especials per riscos en el municipi de Setcases:

INFOCAT. Incendis forestals.

Com a norma general, cal considerar sempre el confinament com la mesura d'autoprotecció a seguir més adequada (la tipologia tradicional d'habitatges aquí a Catalunya (d'obra) són segurs i resistent al pas de l'incendi i els danys es limiten, en el pitjor dels casos, als primers centímetres a l'interior d'aquests). En cas que s'hagi d'evacuar alguna zona, serà el cap del Grup d'Intervenció qui decidirà aquest fet tot valorant si hi ha les garanties de seguretat necessàries.

ALLAUCAT. Allaus.

Quan el pla Allaucat no està activat, la responsabilitat de decidir el confinament de la població correspon a l'alcalde del municipi tenint en compte l'assessorament dels especialistes, especialment el del cap del Grup Local d'Avaluació Nivometeorològica.

En cas d'activació del Pla ALLAUCAT, la responsabilitat de decidir el confinament de la població recaurà en la direcció del Pla ALLAUCAT, en base a les informacions del Grup d'Intervenció i del Comitè Tècnic de Seguiment del Risc d'Allaus.

4.3 Centres d'acollida. Tipologia

CENTRES D'ACOLLIDA. TIPOLOGIA					
CODI	NOM I TIPUS	ADREÇA	CAPACITAT	CARACTERISTIQUES	AFECTACIÓ PER RISC
CA-1	Ajuntament	Plaça Major 1	120	- Calefacció - WC	-Infocat -Sismicat (depenen de la intensitat del sisme) -Neucat -Vencat -Proccat -Inuncat



CA-2	Edifici Relliquer	Carrer de l'església	30		-Infocat -Sismicat (depenen de la intensitat del sisme) -Neucat -Vencat -Procicat -Inuncat
CA-3	Els estudis	Plaça dels estudis	150	-Calefacció -wc	-Infocat -Sismicat (depenen de la intensitat del sisme) -Neucat -Vencat -Procicat
CA-4	Edifici vell Ajuntament	Carrer del Rec, 5	50	-calefacció -wc	-Infocat -Sismicat (depenen de la intensitat del sisme) -Neucat -Vencat -Procicat



5 Fitxes d'actuació

FITXA D'ACTUACIÓ	CENTRE RECEPTOR D'ALARMES (CRA)
1	Responsable: Anna Vila Palol Substitut: Joan Casadevall Castellà
ACCIONS A REALITZAR	
<p><u>FUNCIONS / ACCIONS</u> Avís del sinistre o previsió de risc</p> <p><u>Situacions de pre-alerta</u> Ha d'avisar el coordinador tècnic municipal i l'alcalde. Ha d'avisar, si l'alcalde ho creu convenient, aquelles persones que hagin de prendre les mesures preventives necessàries. N'ha de fer el seguiment.</p> <p><u>Alerta i emergència</u></p> <ul style="list-style-type: none">• Ha d'anotar les dades.• Ha d'avisar:<ul style="list-style-type: none">- al CECAT (Tel. 93 551 72 85) (<i>en cas que l'avís no l'hagin fet ells</i>).- al 112- El coordinador tècnic municipal i l'alcalde.- Els caps dels grups locals i del gabinet de premsa.- Els membres del consell assessor, en cas que el director del pla ho disposi.- Els serveis municipals que puguin afrontar el sinistre- En cas de risc de nevades o d'allaus, els responsables dels serveis municipals operatius que hagin d'afrontar la possible situació d'emergència: cap de la brigada municipal, bombers, hospitals... per tal que facin les actuacions preventives adients.• Obtenir informació a través de la Policia Local.• En cas que el Pla s'activi de manera formal, ha d'avisar els membres del Consell Assessor i el Gabinet de Premsa. <p><u>MITJANS I RECURSOS</u></p> <ul style="list-style-type: none">• Comunicacions <p><u>LLOC ON DIRIGIR-SE</u></p> <ul style="list-style-type: none">• Centre Receptor d'Alarmes (CRA) <p><u>DOCUMENTACIÓ NECESSÀRIA</u></p> <ul style="list-style-type: none">• Llistat telefònic• Si s'escau, informació sobre avisos a elements vulnerables per a diferents supòsits.	



FITXA D'ACTUACIÓ	RESPONSABLE MUNICIPAL DE L'EMERGÈNCIA
2	Responsable: Anna Vila Palol Substitut: Joan Casadevall Castellà
ACCIONS A REALITZAR	
<u>FUNCIONS / ACCIONS</u>	
<ul style="list-style-type: none">• Avís del sinistre o de la previsió de risc: ha de contactar amb el CRA per iniciar la roda de trucades, ja establerta a la fitxa d'actuació 1 (CRA).• N'ha de fer una valoració inicial (tot ampliant, si cal, la informació):<ul style="list-style-type: none">- S'hi ha de determinar amb exactitud el lloc de l'emergència.- Les persones afectades.- Els danys materials- Informació de referència. Per exemple per incendis forestals l'estat dels camins d'accés...• Ha de contactar amb el CECAT (Tel. 93551 72 85) per tal de:<ul style="list-style-type: none">- Confirmar l'avís, ampliar i contrastar la informació.- Preguntar si s'ha activat el Pla Especial de la Generalitat i si es constitueix el CCA o no (en cas afirmatiu, s'ha de demanar on es localitza i la forma de comunicació prevista).- Donar els telèfons de contacte de l'Ajuntament i del CECOPAL.	
<u>Pre-alerta:</u>	
<ul style="list-style-type: none">• Ha d'informar i de donar l'ordre als responsables dels grups actuants de preparar totes les mesures preventives necessàries i els equips de resposta per l'emergència que es podran necessitar en cas de materialitzar-se les situacions d'emergència previstes. Per exemple, en el cas de previsió de nevades, fer els avisos a la brigada d'obres per tal de què faci les actuacions pertinents per posar a punt tots els mitjans de prevenció i equips de resposta per l'emergència. Entre aquestes tasques, hi haurà: fer la previsió i recollida de material fundent, revisar el material de neteja de les carreteres.• Donar les instruccions d'enllestir, a nivell municipal, totes aquelles operacions de manteniment que puguin afectar els serveis bàsics, en cas de materialitzar-se les situacions d'emergència previstes.• Ha de donar l'ordre de que es faci un seguiment de la situació.• Ha de recordar al CRA la necessitat que informi als membres del Comitè Municipal d'Emergència, als centres de coordinació i als grups locals actuants, si s'escau.• Ha de recordar al CRA la necessitat que comuniquin al CECAT (Tel. 93 551 72 85) que el Pla de Protecció Civil Municipal es troba en situació de pre-alerta.	
<u>Alerta</u>	
<ul style="list-style-type: none">• Ha de donar l'ordre de fer prendre les mesures preventives necessàries en cas de materialitzar-se les emergències previstes. Per exemple: ha d'ordenar, si s'escau, inici del repartiment de fundents als punts conflictius en cas de nevades.• D'acord amb el llistat d'elements vulnerables recollits en el Pla, preveure el desallotjament d'aquells elements que s'escaiguin.• Donar l'ordre d'informar als elements vulnerables.• Ha de donar l'ordre al cap del grup logístic de començar a preparar l'avitallament que puguin necessitar, en cas de confinament, els possibles elements més vulnerables.• Ha de donar l'ordre al cap del grup sanitari de preveure tots els mitjans necessaris per atendre a aquelles persones que hagin de seguir tractaments mèdics inajornables que puguin quedar interromputs a causa de l'emergència (per exemple per nevades).• Si el Pla Especial de la Generalitat es troba en situació d'alerta, ha de gestionar la coordinació entre el Pla de Protecció Civil municipal i el Pla Especial.• Si ho creu convenient, ha de donar l'ordre d'activar formalment el Pla en el nivell d'alerta i encomanar al CRA l'avís dels membres del Comitè Municipal de l'Emergència, sense convocar-los, ja establerta a la fitxa d'actuació 1 (CRA). Comunicar aquesta activació al CECAT (Tel. 93 551 72 85).• Ha de fer el seguiment de l'alerta i, si ho creu convenient, ha de dirigir-se al CECOPAL.• Ha de fer el manteniment de contactes amb el CECAT.• L'alcalde ha de vetllar per tal que els mitjans de comunicació municipal informin a la població sobre la situació, sobre les actuacions que s'estan fent a nivell municipal i sobre els consells a seguir en cas que les previsions es materialitzin. En cas que el CECAT hagi emès un comunicat d'activació del Pla Especial de la Generalitat en fase d'alerta, l'alcalde vetllarà per tal que la informació a la població estigui en concordança amb les directrius del gabinet d'informació del	



FITXA D'ACTUACIÓ	RESPONSABLE MUNICIPAL DE L'EMERGÈNCIA
2	Responsable: Anna Vila Palol Substitut: Joan Casadevall Castellà
<p><u>Emergència</u></p> <ul style="list-style-type: none">• Ha de contactar amb el director del Pla Especial de la Generalitat per concretar l'activació del Pla de forma coordinada. Ha d'activar el Pla en emergència i encomanar al CRA l'avis i convocatòria al CECOPAL dels membres del Comitè municipal de l'Emergència, ja establerta a la fitxa d'actuació 1 (CRA). Comunicar aquesta activació al CECAT (Tel. 93 551 72 85).• Amb el Comitè municipal de l'Emergència, ha de decidir la constitució dels grups locals d'actuació.• Ha de preparar el CECOPAL i les dependències de la Policia Local per utilitzar-los com a centres d'operacions. Ha d'ampliar, si és possible, les línies i els aparells de comunicació (telèfon, fax i ràdio).• Ha d'avaluar els possibles riscos a la població.• Ha de preveure amb el cap de Bombers de la Generalitat i amb el CECAT els possibles confinament/evacuacions i posterior acollida dels elements vulnerables.• Ha de donar l'ordre de prendre les mesures preventives necessàries i/o d'intervenció en el sinistre.• Ha de verificar la realització de les tasques encomanades al municipi. Especialment:<ul style="list-style-type: none">- Avisos a la població, especialment dels elements vulnerables.- Tasques d'evacuació i acollida.- Organització de la logística municipal.- Suport a la intervenció.- Consells a la població. En cas que el CECAT hagi emès un comunicat d'activació del Pla Especial en fase d'emergència, l'alcalde vetllarà per tal que la informació a la població estigui en concordança amb les directrius del gabinet d'informació de la DGPC.• Ha de sol·licitar el suport dels grups actuants del Pla Especial de la Generalitat especialment del Grup d'Ordre.• Ha de fer el seguiment de l'emergència des del CECOPAL. Al llarg de l'emergència ha de mantenir contactes amb el director del Pla Especial de la Generalitat, i el CCA, per fer el seguiment de la situació, ha de contrastar les informacions i preveure possibles necessitats.• Ha de posar-se en comunicació amb els responsables dels serveis municipals per tal de conèixer l'estat del subministrament de llum, de gas, d'aigua, dels transports urbans i interurbans.• Ha de preveure amb el cap de Bombers els elements vulnerables i en el seu cas, els possibles desallotjaments i evacuacions.• Ha de recollir informació i transmetre les dades significatives al Gabinet d'Informació del Pla Especial de la Generalitat. Conjuntament amb aquest Gabinet d'Informació, ha d'atendre la premsa que es desplaci a cobrir l'emergència. Els donarem, si cal, la informació exclusivament a nivell municipal. Les dades de caràcter global, les ha de donar sempre el Gabinet d'Informació del Director del Pla Especial de la Generalitat.• Decretar mobilitzacions i expropiacions temporals, en cas que sigui necessari.• Si s'escau (nevades, inundacions, etc.) ha d'ordenar al grup d'ordre fer el seguiment de l'estat dels punts més conflictius de la xarxa viària municipal (especialment els accessos als serveis d'urgències) i en cas d'haver-hi problemes, començar a actuar (control del trànsit, neteja de carrers i voreres...).• Activar tots els recursos municipals per fer front a l'emergència.• Gestionar l'obtenció de recursos externs al municipi per fer front a l'emergència <p><u>MITJANS I RECURSOS</u></p> <ul style="list-style-type: none">• Els propis de l'Ajuntament.• Serveis, empreses i persones del municipi. <p><u>LLOC ON DIRIGIR-SE</u></p> <ul style="list-style-type: none">• CECOPAL <p><u>DOCUMENTACIÓ NECESSÀRIA</u></p> <ul style="list-style-type: none">• Cartografia general i cartografia específica. (Vegeu annexos generals i annexos específics (Annex 7) d'aquest manual).• Models de comunicats: d'activació, de desactivació, d'evacuació i de confinament.• Criteris d'activació del Pla Especial de la Generalitat i del Pla de protecció civil municipal.	



FITXA D'ACTUACIÓ 3	COORDINADOR MUNICIPAL DE L'EMERGÈNCIA
	Responsable: Anna Vila Palol Substitut: Joan Casadevall Castellà
ACCIONS A REALITZAR	
<u>FUNCIONS / ACCIONS</u>	
<ul style="list-style-type: none">• Avís del sinistre o previsió de risc.• Fer-ne una valoració inicial.	
<u>Pre-alerta:</u>	
<ul style="list-style-type: none">• Si ho creu convenient, ha d'avisar a l'Alcalde i mantenir-s'hi en contacte per dir-li com evoluciona el sinistre.• Ha de recordar al CRA la necessitat que informi als membres del Comitè Municipal d'Emergència, als centres de coordinació i als grups locals actuants, si s'escau.• Ha de recordar al CRA la necessitat que comuniquin al CECAT (Tel. 93 551 72 85) que el Pla de protecció civil Municipal es troba en situació de pre-alerta.• Ha de fer el seguiment de l'evolució meteorològica o de previsió del risc.	
<u>Alerta</u>	
<ul style="list-style-type: none">• Ha d'avisar a l'Alcalde i mantenir-s'hi en contacte per dir-li com evoluciona el sinistre.• Si ho creu convenient, ha de suggerir a l'Alcalde de donar l'ordre d'avisar aquelles persones o aquells serveis que hagin de prendre les mesures preventives necessàries (en cas d'avisar-les, ell les coordinarà).• Ha d'estar en alerta i fer-ne el seguiment.• En cas d'activar-se el Pla, ha de comunicar-ho al CECAT(Tel. 93 5517285).	
<u>Emergència</u>	
<ul style="list-style-type: none">• Ha d'avisar el responsable municipal de l'emergència del Pla (l'alcalde).• Ha de suggerir al responsable municipal de l'emergència del Pla (l'alcalde) de donar l'ordre d'avisar aquelles persones o aquells serveis que hagin de prendre les mesures preventives necessàries i/o d'intervenir en el sinistre.• Ha de coordinar als serveis municipals que estiguin actuant en el sinistre o prenent mesures preventives.• Ha de dirigir-se al CECOPAL.• Ha de comunicar al CECAT (Tel. 93 5517285) l'activació del Pla.	
<u>MITJANS I RECURSOS</u>	
<ul style="list-style-type: none">• Comunicacions	
<u>LLOC ON DIRIGIR-SE</u>	
<ul style="list-style-type: none">• Si ho veu convenient, al CRA.• En cas que s'activi el Pla, al CECOPAL.	
<u>DOCUMENTACIÓ NECESSÀRIA</u>	
Llistats telefònics. Cartografia general i cartografia específica.(<i>Vegeu annexos generals i annex 7 d'aquest manual</i>). Models de comunicats. Criteris d'activació del Pla Especial de la Generalitat i del Pla de protecció civil municipal per incendi forestal.	



FITXA D'ACTUACIÓ 4	REPRESENTANT MUNICIPAL AL CECAT
	Responsable: Xavier Marcer Sola Substitut: Núria Vila Rigat
ACCIONS A REALITZAR	
<p><u>FUNCIONS/ ACCIONS</u><i>(en situació d'alerta i en situació d'emergència, per cada nivell, si s'escau)</i></p> <ul style="list-style-type: none">• En rebre l'avís de la situació de risc o d'emergència, ha de prendre nota de la informació que li subministrin i posar-se a disposició de l'Alcalde.• Si l'alcalde constitueix el CECOPAL, ha de desplaçar-se al CECAT (prèviament ha de posar-se en contacte amb el CECAT (Tel. 93.551 7285) per determinar la necessitat que s'hi desplaci, identificant-se com a representant municipal al Pla Especial de la Generalitat).• Un cop allà, ha de posar-se a disposició del Director del Pla Especial de la Generalitat i integrar-se al Consell Assessor per tal de fer l'enllaç amb el CECOPAL i l'Alcalde.• Ha de mantenir-se permanentment informat de la situació al municipi i, al mateix temps, informar al CECOPAL de les decisions del Consell Assessor del Pla Especial de la Generalitat. <p><u>MITJANS I RECURSOS</u></p> <ul style="list-style-type: none">• - <p><u>LLOC ON DIRIGIR-SE</u></p> <ul style="list-style-type: none">• Sala de Crisi del CECAT. <p><u>DOCUMENTACIÓ NECESSÀRIA</u></p> <ul style="list-style-type: none">• -	



FITXA D'ACTUACIÓ 5	CAP DEL GABINET D'INFORMACIÓ
	Responsable: Anna Vila Palol Substitut: Joan Casadevall Castellà
ACCIONS A REALITZAR	
<ul style="list-style-type: none">• Ha de contactar amb l'alcalde. Ha de demanar-li informació i instruccions. Si l'alcalde constitueix el CECOPAL, ha de desplaçar-s'hi.• Ha d'activar directament o a través del CRA el Gabinet d'Informació.	
<u>FUNCIONA / ACCIONS</u>	
<ul style="list-style-type: none">• Centralitzar, coordinar i preparar la informació que rep del Comitè d'Emergència, sobre l'emergència i facilitar-la a la població, als grups actuants o a d'altres administracions a través dels mitjans de comunicació. S'inclou aquí tant la informació destinada a adoptar mesures de protecció (difusió de les ordres i recomanacions del Director del Pla) com la informació general sobre el succés.	
» <u>Alerta</u>	
<ul style="list-style-type: none">• Difondre en nom del Director la declaració l'Alerta del Pla d'Emergència Municipal.• Difondre els consells d'autoprotecció adequats a la població durant la situació de risc (<i>vegeu annexos específics</i>).• Recollir i difondre la informació sobre la situació de risc, en coordinació amb el Gabinet de Premsa del CECAT (Tel. 93 554 26 23).• Difondre en nom del Director la desactivació del Pla.• Fins i tot passada la situació de risc, atendre els mitjans de comunicació social, donar-los la informació necessària, orientar-los en la recerca d'informació i corregir les informacions errònies.	
» <u>Emergència</u>	
<ul style="list-style-type: none">• Difondre en nom del Director la declaració d'Emergència del Pla d'Emergència Municipal.	
<ul style="list-style-type: none">• Preparar i difondre els missatges d'informació a la població durant la situació d'emergència (<i>vegeu annexos específics</i>):<ul style="list-style-type: none">- Sobre el risc i sobre les mesures d'autoprotecció.- Sobre les mesures que s'estan prenent per resoldre la situació i per mantenir els subministraments essencials.• Recollir i difondre la informació sobre la situació de risc, en coordinació amb el Gabinet de Premsa del CECAT (Tel. 93 554 26 23).• Control del llistat de persones evacuades i/o confinades i lloc on estan ubicades, a través del Grup Local Logístic i d'Acollida.• Si cal vetllar per la constitució d'un punt d'informació a la població i als mitjans de comunicació, amb informació de la ubicació dels afectats i amb informació contrastada i autoritzada sobre el sinistre i els mitjans que s'han disposat per resoldre'l.• Difondre en nom del Director la desactivació del Pla.• Passada l'emergència, atendre els mitjans de comunicació social, donar-los la informació necessària, orientar-los en la recerca d'informació i corregir les informacions errònies.	
<u>MITJANS I RECURSOS</u>	
<ul style="list-style-type: none">•	
<u>LLOC ON DIRIGIR-SE</u>	
<ul style="list-style-type: none">•	
<u>DOCUMENTACIÓ NECESSÀRIA</u>	
<ul style="list-style-type: none">•	



FITXA D'ACTUACIÓ 6	CAP DEL GRUP LOCAL D'INTERVENCIÓ (només INFOCAT)
	Responsable: - Substitut: -
ACCIONS A REALITZAR	
<u>FUNCIONS / ACCIONS</u>	
<ul style="list-style-type: none">• Ha de contactar amb l'alcalde i/o amb el coordinador municipal de l'emergència. Ha de demanar-li informació i instruccions. Si l'Alcalde constitueix el CECOPAL, desplaçar-s'hi.	
<u>INCENDIS FORESTALS:</u>	
<u>Un cop rebut l'avís:</u>	
<ul style="list-style-type: none">• Ha de contactar amb l'alcalde (o el seu substitut). Ha de demanar-li informació i instruccions. Si l'alcalde constitueix el CECOPAL, ha de desplaçar-s'hi.• Ha de contactar amb els actuants del grup i convocar-los a l'Ajuntament.• Per incendis forestals, d'acord amb l'alcalde i segons les necessitats, ha de constituir amb el personal que hagi reunit:• Tenint en compte les característiques físiques i els coneixements, els equips d'ajuda a la intervenció.• Reforços de prevenció, que ha de distribuir com a vigilància de les zones ja controlades apagades.• Ha d'organitzar els relleus quan sigui convenient.• D'acord amb el responsable del Grup Local Logístic i d'Acollida, ha d'organitzar l'avituallament dels equips.	
<u>NEVADES</u>	
<u>Avís de risc de nevades intenses: prealerta</u>	
<ul style="list-style-type: none">• Avisar els membres del grup local d'intervenció.• Comprovar els mitjans disponibles.• Si no hi ha prou fundents, abastir-se, en coordinació amb el grup logístic i d'acollida..• Donar instruccions per revisar la maquinària del grup d'intervenció, per exemple: màquines llevaneus, pales, camions estenedors, etc.• Revisar els equips personals i manuals.	
<u>Alerta</u>	
<ul style="list-style-type: none">• Intensificar les tasques pròpies de la pre-alerta.• Ha de contactar amb el director del Pla i/o amb el coordinador de l'emergència. Ha de demanar-li informació i instruccions. Si el director del Pla constitueix el CECOPAL, ha de desplaçar-s'hi.• Ha de contactar amb els actuants del grup i convocar-los a l'ajuntament.• Estendre fundents en els punts crítics, si s'escau, d'acord amb el grup local logístic, tot considerant quines són les vies del municipi i els accessos que amb més urgència, el municipi hauria de mantenir lliures de neu (per exemple,	



accessos a hospitals o a altres centres sanitaris). En aquest procés s'ha de tenir en compte que el Pla NEUCAT ja dóna prioritat a determinades vies de comunicació, que seran netejades per part de les empreses gestores.

- D'acord amb el responsable del grup local logístic, ha d'organitzar l'avituellament dels equips.

Emergència 1

- D'acord amb el director del Pla i segons les necessitats, ha de constituir amb el personal que hagi reunit, els equips d'ajuda a la intervenció dels bombers, tenint en compte les característiques físiques i els coneixements.
- Ha d'organitzar els relleus quan sigui convenient.
- D'acord amb el responsable del grup local logístic, ha d'organitzar l'avituellament dels equips.
- Donar les ordres de netejar les vies i estendre fundents, d'acord amb les vies prioritàries previstes o sobrevingudes, en concordança amb el grup d'ordre i amb les vies principals de la comarca.

Emergència 2

- Intensificar les tasques pròpies de l'emergència 1.
- Coordinar-se amb els mitjans externs del municipi per fer les tasques de neteja, de rescats, d'evacuacions, etc., si s'escau.

MITJANS I RECURSOS

-

LLOC ON DIRIGIR-SE

- CECOPAL

DOCUMENTACIÓ NECESSÀRIA

-



FITXA D'ACTUACIÓ 7	CAP DEL GRUP LOCAL SANITARI
	Responsable: - Substitut:-
ACCIONS A REALITZAR	
<u>FUNCIONS / ACCIONS</u>	
<ul style="list-style-type: none">• Ha de contactar amb l'alcalde i/o amb el coordinador municipal de l'emergència. Ha de demanar-li informació i instruccions. Si l'Alcalde constitueix el CECOPAL, desplaçar-s'hi.	
<u>Pre-alerta</u>	
<ul style="list-style-type: none">• Comunicar l'avís als Centres d'Atenció Primària, hospitals, etc.• Comprovar els mitjans i recursos disponibles.• Organitzar amb els centres corresponents els tractaments mèdics inajornables i la possible estada dels pacients als centres.• Organitzar els sistemes d'avís als pacients.• Preveure mitjans per atendre determinades urgències sanitàries i de medicació.	
<u>Alerta</u>	
<ul style="list-style-type: none">• En cas de possibles problemes d'aïllament (per exemple nevades, allaus), avisar a les persones que han de seguir tractaments mèdics inajornables, per tal que procedixin d'acord amb les previsions meteorològiques (desplaçaments, etc.).• Integrar-se al grup sanitari del pla Especial de la Generalitat i atendre els ferits i fer el triatge.	
<u>Emergència</u>	
<ul style="list-style-type: none">• Una vegada declarada l'activació del Pla de protecció civil municipal, el responsable del Grup ha de destinar assistència sanitària al lloc on s'estigui produint la situació d'emergència i ha de decidir el trasllat de les possibles víctimes a l'hospital més proper o al més indicat.• Integrar-se al grup sanitari del pla Especial de la Generalitat i atendre els ferits i fer el triatge.• Col·laborar en l'elaboració del llistat d'afectats amb informació de l'hospital o centre mèdic on són derivats.• Ha d'organitzar, conjuntament amb el cap del Grup Local Logístic i d'Acollida, l'assistència sanitària de les persones evacuades als llocs d'acollida del municipi.• Ha de decidir la ubicació de les ambulàncies necessàries, d'acord amb el comandament de bombers.	
<u>MITJANS I RECURSOS</u>	
<ul style="list-style-type: none">•	
<u>LLOC ON DIRIGIR-SE</u>	
<ul style="list-style-type: none">• CECOPAL	
<u>DOCUMENTACIÓ NECESSÀRIA</u>	
<ul style="list-style-type: none">•	



FITXA D'ACTUACIÓ 8	CAP DEL GRUP LOCAL LOGÍSTIC I D'ACOLLIDA
	Responsable: Joan Casadevall Castellà Substitut: Núria Vila Rigat
ACCIONS A REALITZAR	
<ul style="list-style-type: none">• Ha de contactar amb l'alcalde. Ha de demanar-li informació i instruccions. Si l'Alcalde constitueix el CECOPAL, desplaçar-s'hi.• Ha d'activar directament o a través del CRA el Grup Local Logístic i d'Acollida.	
<u>ACCIONS PER A LES FUNCIONS LOGÍSTIQUES</u>	
<i>(Tant les necessàries per a la població com les que pugui sol·licitar el CCA per mitjà de l'alcalde.)</i>	
<ul style="list-style-type: none">• Ha de quantificar, preveure i tenir localitzats els mitjans extraordinaris disponibles en el municipi (<i>vegeu en annexos generals, el directori telefònic que acompanya aquest manual</i>).• Ha de contactar amb el Grup Logístic del Pla Especial de la Generalitat, per gestionar de mutu acord la demanda dels recursos necessaris, públics o privats, que es puguin obtenir al terme municipal i que figuren en el directori telefònic als annexos generals que acompanya aquest document.• Ha de controlar l'ús dels recursos gestionats i el seu estat.• La demanda de recursos aliens al municipi s'ha de fer sempre des del CECAT (Tel. 935517285).	
<u>ACCIONS PER A LES FUNCIONS D'ACOLLIDA</u>	
<ul style="list-style-type: none">• En cas d'evacuació, ha de determinar conjuntament amb l'alcalde, i el responsable del Grup Local d'Ordre, en funció de l'àrea a evacuar, el centre o els centres d'acollida .• Ha d'activar el/s centre/s d'acollida i el/s seu/s responsable/s (<i>consulteu el punt 5.1.4</i>).• Ha de desplaçar al/s centre/s d'acollida l'equip d'acollida.• Ha de preveure, juntament amb el Grup Logístic del Pla Especial de la Generalitat, l'avituellament de centre d'acollida.• Ha de designar un responsable del/s centre/s d'acollida, que tindrà les següents funcions:<ul style="list-style-type: none">- Portar el control nominal de les persones evacuades i/o acollides.- Transmetre les necessitats que puguin presentar-se.- Rebre i distribuir l'avituellament.• Ha de rebre els voluntaris ocasionals que es presentin. Ha d'anotar el seus noms en una llista. Si són necessaris, cal agrupar-los i integrar-los, segons la seva capacitat, en els grups locals actuants més adients. Si no són necessaris, cal comunicar-los que l'Ajuntament ja s'hi posarà en contacte quan necessiti la seva ajuda.• Si es necessiten voluntaris i no n'hi ha prou, d'acord amb l'alcalde, ha de demanar la participació de veïns del municipi.• Ha d'establir, juntament amb el Grup Logístic del Pla Especial de la Generalitat, el reforç de comunicacions del centre d'acollida.• Ha de mantenir contacte amb el CAP i organitzar, juntament amb el Grup Sanitari del Pla possibles atencions en el/s centre/s d'acollida.	
<u>Pre-alerta</u>	
<ul style="list-style-type: none">• Avisar els membres del grup local logístic i d'acollida.• Comprovar els mitjans i materials disponibles (nevades):<ul style="list-style-type: none">- Davant la previsió de nevades, fer la previsió del material fundent que pot necessitar el grup d'intervenció en cas de materialitzar-se les nevades previstes. Recollir aquest material i emmagatzemar-ho.- Fer la previsió del material lleuger i pesant de treball que pot ser necessari en cas de materialitzar-se les nevades previstes. També dels mitjans tècnics específics per al grup d'intervenció tal com pales llevaneus, excavadores, grues o altres apropiats per a treure la neu, per a posar fundents i per al rescat de persones.- Revisar l'emmagatzematge de fundents.• Preveure quins equipaments municipals podrien destinar-se a l'acollida d'elements vulnerables evacuats, en cas necessari.• Davant la previsió de nevades, contactar amb el cap del grup d'ordre per recordar les rutes de neteja establertes al municipi i per a que estigui a punt les zones de distribució de sal, la senyalització dels punts més conflictius i per a que s'habilitin els aparcaments de vehicles, en cas de ser necessaris.	



Alerta

- Ha de contactar amb el director del Pla i/o amb el coordinador de l'emergència. Ha de demanar-li informació i instruccions. Si el director del Pla constitueix el **CECOPAL**, ha de desplaçar-s'hi.
- Ha de contactar amb els actuants del grup i convocar-los a l'ajuntament.
- Nevades. Si està nevant, coordinar la neteges dels carrers i la distribució de la sal.
- En cas que sigui necessari, donar suport als grups actuants pel que fa al material necessari perquè puguin fer les seves tasques. Per exemple: facilitar al grup local d'intervenció el material fundent, facilitar al personal de tots els grups les queviures necessàries i el combustible per als vehicles i les màquines, etc.
- Preveure el material necessari per l'acollida d'elements vulnerables evacuats, en cas necessari.
- En cas que sigui necessari, donar suport al grup sanitari en les tasques de transport de persones que necessiten atenció sanitària inajornable i que poden quedar aïllades en l'emergència, per exemple: persones que han d'anar als hospitals a fer un tractament de diàlisi.
- Preveure quines empreses poden proveir aigua en cas que hi hagi problemes amb la xarxa d'abastament públic o problemes de congelació de canonades.

» Emergència

- Procurar el manteniment del subministrament d'aliments, medicaments i serveis bàsics en general per a la població.
- Col·laborar amb la resta de grups actuants en les tasques de subministrament del material necessari per fer front a l'emergència.
- En cas que sigui necessari, donar suport al grup sanitari en les tasques de transport de persones que necessiten atenció sanitària inajornable, per exemple: persones que han d'anar als hospitals a fer un tractament de diàlisi. També donar suport al grup sanitari en les tasques de subministrament de medicaments.
- En cas d'evacuació, preparar els llocs d'acollida i la seva gestió, així com tot el material necessari per a gestionar l'acollida: proveïment d'aliments, roba, medicaments, etc.
- Ha de designar un responsable del/s centre/s d'acollida, que tindrà les següents funcions:
 - Portar el control nominal de les persones evacuades i/o acollides.
 - Transmetre les necessitats que puguin presentar-se.
 - Rebre i distribuir l'avitallament.
- Preparar zones de refugi temporal i segur per a les persones de pas i donar-los roba d'abric, en cas de ser necessari.
- Gestionar la recepció, l'avitallament i el control del voluntariat, tant del mateix municipi com de fora. Concretament, ha de rebre els voluntaris ocasionals que es presentin i ha d'anotar el seus noms en una llista. Si són necessaris, cal agrupar-los i integrar-los, segons la seva capacitat, en els grups locals actuants més adients. Si no són necessaris, cal comunicar-los que l'Ajuntament ja s'hi posarà en contacte quan necessiti la seva ajuda.
- En cas que la situació ho requereixi, comunicar al director del Pla la necessitat de recursos externs al municipi per fer front a l'emergència.
- Nevades. Si està nevant, coordinar la neteges dels carrers i la distribució de la sal.

MITJANS I RECURSOS

-

LLOC ON DIRIGIR-SE

- CECOPAL

DOCUMENTACIÓ NECESSÀRIA

-



FITXA D'ACTUACIÓ 9	CAP DEL GRUP LOCAL D'ORDRE I AVISOS A LA POBLACIÓ
	Responsable: Joan Casadevall Castellà Substitut: Núria Vila Rigat
ACCIONS A REALITZAR	
<ul style="list-style-type: none">• Ha de contactar amb l'alcalde. Ha de demanar-li informació i instruccions. Si l'alcalde constitueix el CECOPAL, ha de desplaçar-s'hi.• Ha de constituir, si cal, el Grup d'Ordre.	
<u>ACCIONS PER A LES FUNCIONS D'ORDRE</u>	
<ul style="list-style-type: none">• Ha d'establir l'avís telefònic i/o el desplaçament als nuclis aïllats. Ha de considerar si cal el confinament / l'evacuació. <i>(Vegeu el directori telefònic als annexos generals i el quadre d'elements vulnerables de l'annex 5 que acompanya aquest manual).</i>• Ha de recollir, contrastar i facilitar a l'alcalde tota la informació que generi l'emergència.• Ha d'encarregar als membres del grup:<ul style="list-style-type: none">- El control d'accessos a les vies que permeten accedir als llocs d'intervenció, per impedir l'accés de persones no autoritzades, en bé de la seva seguretat.- Senyalització de les vies d'accés, per tal d'afavorir l'arribada dels grups actuants.	
» <u>Guia d'actuants, control d'accessos i senyalització de camins i pistes per incendis forestals</u>	
<ul style="list-style-type: none">• Hi ha d'haver una reunió dels guies al CECOPAL, per poder-los posar al servei dels grups actuants.• Ha d'encarregar als membres del grup:<ul style="list-style-type: none">- El control d'accessos a les vies que permeten accedir als llocs d'intervenció, per impedir l'accés de persones no autoritzades, en bé de la seva seguretat.- Senyalització de les vies d'accés, per tal d'afavorir l'arribada dels grups actuants.	
» <u>En cas d'evacuació:</u>	
<ul style="list-style-type: none">• Ha de determinar conjuntament amb l'alcalde, el cap de Bombers i el CECAT la zona a evacuar.• Ha de consultar el punt 5.1.4 sobre la quantitat i el tipus de població, les necessitats de mitjans...• Ha de demanar a l'alcalde, si es considera necessari, la sol·licitud de reforços al cap del Grup d'Ordre del Pla Especial de la Generalitat.• Ha de determinar conjuntament amb l'alcalde i el responsable del Grup Local Logístic i d'Acollida, el centre d'acollida corresponent. <i>(Consulteu el capítol 5.1.4.)</i>• Ha d'executar l'evacuació.• Ha d'establir el missatge i determinar les rutes d'avís i evacuació. <i>(Consulteu el capítol 5.1.4 i l'annex 1 dels annexos específics d'aquest manuals.)</i>• Ha de mobilitzar, en cas necessari, els mitjans de transport necessaris per a l'evacuació.	



- Ha de preveure, juntament amb el cap del **Grup d'Ordre** del Pla Especial de la Generalitat, la vigilància de les zones evacuades.

ACCIONS PER A LES FUNCIONS D'AVÍS A LA POBLACIÓ

- Ha de determinar conjuntament amb l'alcalde, d'acord amb el director del Pla, la necessitat d'efectuar algun tipus d'avís.
- Ha de comprovar l'operativitat dels mitjans d'avís i informació. Si fos necessària la col·laboració del **Grup d'Ordre i Avisos a la Població** del Pla Especial de la Generalitat, cal demanar-la a l'alcalde, perquè al seu torn la demani al director d'aquest Pla.
- Ha de consultar la informació sobre consells d'autoprotecció (*vegeu l'annex 2 dels annexos específics d'aquest manual*).
- Ha d'establir l'avís telefònic i/o el desplaçament als nuclis aïllats.
- Ha de determinar conjuntament amb l'alcalde la necessitat d'informar el conjunt de la població.
- Ha d'establir el sistema d'atendre els veïns que s'adrecin a l'Ajuntament cercant informació, bé desplaçant-s'hi, bé per telèfon.

ESPECIAL PER NEVADES:

» **Avis de risc de nevades intenses: pre-alerta**

- Avisar els membres del grup local d'ordre i avisos a la població.
- Coordinar-se amb el grup logístic per tenir a punt les rutes de neteja establertes al municipi i per a que estigui a punt les zones de distribució de sal, la senyalització dels punts més conflictius i per a que s'habilitin els aparcaments de vehicles, en cas de ser necessaris.
- Comprovar els mitjans disponibles.
- Ha d'establir l'avís telefònic i/o el desplaçament als nuclis aïllats.

» **Alerta**

- Ha de consultar la informació sobre consells d'autoprotecció (*vegeu l'annex*), sobre l'estat de la xarxa viària, sobre les rutes preferents, sobre els punts conflictius a nivell municipal, sobre la conveniència o obligatorietat de fer servir cadenes, sobre l'estat de funcionament dels transports públics.
- Ha d'establir l'avís telefònic i/o el desplaçament als nuclis aïllats, així com els consells d'autoprotecció.
- Ha de procedir al desallotjament dels elements vulnerables que s'escaiguin.
- Ha de situar als efectius en els punts crítics (zones obagues, zones més altes, zones amb més densitat de població...) per conèixer els problemes que puguin sorgir i la seva evolució.
- Ha d'establir el sistema d'atendre els veïns que s'adrecin a l'Ajuntament cercant informació, bé desplaçant-s'hi, bé per telèfon.

» **Emergència 1**



- Ha de recollir, contrastar i facilitar al director del Pla tota la informació que generi l'emergència (transports, serveis bàsics, estat de la xarxa viària, rutes preferents, punts conflictius a nivell municipal, conveniència o obligatorietat de fer servir cadenes, etc.).
 - Ha d'encarregar als membres del grup:
 - El control dels accessos a vies o zones impracticables (zones obagues, zones molt altes...).
 - La senyalització dels punts especialment conflictius.
 - Ha de revisar els punts, equipaments, establiments i habitatges que puguin resultar afectats i que no hagin estat prèviament desallotjats (masies aïllades, restaurants...), i procedir a l'avís telefònic i/o el desplaçament fins aquests, en cas que sigui necessari.
 - També ha de considerar si s'escau, el desallotjament i evacuació (*vegeu el directori telefònic a l'annex general i el quadre d'elements vulnerables del punt 2*). En cas d'evacuació, s'ha de determinar conjuntament amb l'alcalde i amb el cap de bombers, la zona a evacuar.
 - En cas d'evacuació, ha de preveure conjuntament amb el responsable del grup local logístic, quins seran els centres d'acollida i els mitjans de transport necessaris.
 - Ha d'executar l'evacuació, en cas que sigui necessari.
 - Ha d'establir el missatge, els consells d'autoprotecció i determinar les rutes d'avís i evacuació. (*consulteu el capítol 5.1.4. i l'annex 2*).
 - Ha de preveure la vigilància de les zones evacuades.
 - Ha d'establir el sistema d'atendre els veïns que s'adrecin a l'Ajuntament cercant informació, bé desplaçant-s'hi, bé per telèfon.
- » **Emergència 2**
- Intensificar les tasques pròpies de l'emergència 1.
 - Demanar , en coordinació amb el grup logístic, la col·laboració de voluntaris i establir els sistemes de control i adjudicació de tasques als voluntaris municipals.



6 Directori telefònic i catàleg de mitjans i recursos

6.1 Directori telefònic

6.1.1 ORGANIGRAMA MUNICIPAL DE L'EMERGÈNCIA

Responsable municipal de l'Emergència – Director del Pla de Protecció Civil Municipal		
NOM I COGNOMS	CÀRREC HABITUAL	TELÈFONS
Titular: Anna Vila Palol	Alcalde/ssa	██████████
Substitut: Joan Casadevall Castellà	Primer tinent alcalde	██████████

Consell Assessor			
CÀRREC OPERATIU	NOM I COGNOMS	CÀRREC HABITUAL	TELÈFONS
Coordinador municipal de l'emergència	Titular: Anna Vila Palol	Alcaldessa	██████████
	Substitut: Joan Casadevall	Primer tinent alcalde	██████████
Cap del grup local d'intervenció		No n'hi ha	
Cap del grup local sanitari		No n'hi ha	
Cap del grup local logístic i d'acollida	Titular: Joan Casadevall	Primer tinent alcalde	██████████
	Substitut: Núria Vila	Segona tinent alcalde	██████████
Cap del grup local d'ordre i d'avisos a la població	Titular: Joan Casadevall	Primer tinent alcalde	██████████
	Substitut: Núria Vila	Segona tinent alcalde	██████████

Gabinet d'Informació		
NOM I COGNOMS	CÀRREC HABITUAL	TELÈFONS
Titular: Anna Vila Palol	Alcalde/ssa	██████████
Substitut: Joan Casadevall	Primer tinent alcalde	██████████

Representant municipal al CECAT			
PLA ESPECIAL	NOM I COGNOMS	CÀRREC HABITUAL	TELÈFONS
Tots	Titular: Xavier Marcer Sola Substitut: Núria Vila Rigat	- Segona tinent alcalde	██████████ ██████████

**Grups actuants**

En cas d'activació del Pla Especial de la Generalitat, dirigeix els grups actuants el Conseller/a d'Interior, que és el seu director/a o en la persona en qui delegui. Les feines que ha de realitzar cada un dels grups d'actuació locals s'han de coordinar amb les dels grups d'actuació del Pla Especial de la Generalitat, en els quals s'integren.

Grup Local Logístic i d'Acollida			
OPERATIU	NOM I COGNOMS	CÀRREC HABITUAL	TELÈFONS
Responsable de la logística	Titular: Anna Vila Palol Substitut: Joan Casadevall	Alcaldessa Primer tinent alcalde	██████████ ██████████
Responsable d'Acollida	Titular: Joan Casadevall Substitut: Núria Vila	Primer tinent alcalde Segona tinent alcalde	██████████ ██████████
Responsable de l'Associació de Voluntaris de PC	Responsable: Substitut:	No n'hi ha	
Responsable Voluntaris municipals ocasionals	Responsable: Substitut:	No n'hi ha	
Responsable de Serveis Socials	Titular: Joan Casadevall Substitut: Núria Vila	Primer tinent alcalde Segona tinent alcalde	██████████ ██████████
Responsable de Serveis Bàsics al municipi	Titular: Joan Casadevall Substitut: Núria Vila	Primer tinent alcalde Segona tinent alcalde	██████████ ██████████

Grup Local d'Ordre i Avisos a la Població			
OPERATIU	NOM I COGNOMS	CÀRREC HABITUAL	TELÈFONS
Responsable d'Ordre	Titular: Joan Casadevall Substitut: Núria Vila	Primer tinent alcalde Segona tinent alcalde	██████████ ██████████
Responsable dels Avisos a la Població	Titular: Joan Casadevall Substitut: Núria Vila	Primer tinent alcalde Segona tinent alcalde	██████████ ██████████

Grup Local Especial del Risc			
PLA ESPECIAL	NOM I COGNOMS	CÀRREC HABITUAL	TELÈFONS
Avaluació Nivometeorològica (Allaus)	Responsable: Substitut:	No n'hi ha	



6.1.2 CENTRES DE COORDINACIÓ I SERVEIS D'EMERGÈNCIA

CENTRES DE COORDINACIÓ I SERVEIS D'EMERGÈNCIA		
SERVEI	TELÈFON	CORREU ELECTRÒNIC
CECAT	93.551.72.85	cecat@cecat.cat
CECOPAL	██████████	
CRA	██████████	
Sala de guàrdia de Bombers a Girona	972.18.89.00	---
Sala de guàrdia de Mossos a Girona	972.18.88.10	---

6.1.3 ELEMENTS VULNERABLES

També hi ha la llista d'elements vulnerables al punt 3.3 Elements vulnerables.

En el document 3 d'EV fer referència a aquest document, i aquí adjuntar les fitxes d'EV:

Masia		Família	Telèfon fix-mòbil
Coordenades UTM (ETRS89)		Ocupació de la masia	Franja seguretat de 25 metres del bosc
X	Y	<input type="checkbox"/> Habitual <input type="checkbox"/> 2ª Residència <input type="checkbox"/> Estiu i cap de setmana	SI <input type="checkbox"/> NO <input type="checkbox"/> NO CAL <input type="checkbox"/>
Familiars d'edat avançada o nens petits		Familiars amb malalties importants o discapacitats	Medicació/Observacions
		Diabetis Cor Diàlisi Discapacitat Física Epilèpsia Discapacitat Psíquica	
Avisar amb missatge PUSH SI NO			
Maquinària en cas d'emergència i si en podem disposar propietari i màquina			



URBANITZACIONS, NUCLIS I AGREGATS DE POBLACIÓ

Descripció dels accessos					
Amplada vial	<input type="checkbox"/>	Tipus ferm		Pendent màxim	
Vials interns				Cul-de-sacs	
Amplada		Tipus ferm		Pendent màxim	
Franja de protecció ≥ 25 m		Sí <input type="checkbox"/>	Parcial <input type="checkbox"/>	No <input type="checkbox"/>	
Manteniment franja i zones verdes			Bo <input type="checkbox"/>	Mitjà <input type="checkbox"/>	Dolent <input type="checkbox"/>
Existència cases de fusta	Estat de les parcel·les		% parcel·les que compleixen condicions de protecció:		
Sí <input type="checkbox"/> No <input type="checkbox"/>			% parcel·les que NO compleixen condicions de protecció:		
Nombre d'habitatges			Nombre d'habitants:		
Xarxa d'hidrants			Sí <input type="checkbox"/>	No <input type="checkbox"/>	
Punt de reunió					

6.1.4 MITJANS DE COMUNICACIÓ

MITJANS DE COMUNICACIÓ		
DESCRIPCIÓ	LOCALITZACIÓ	TELÈFONS
Web Ajuntament de Setcases	http://webspobles2.ddgi.cat/setcases/	972136089
TVR (televisió del Ripollès)	Televisiodelripolles.xiptv.cat	972702112
Ràdio Nacional D'Espanya	104.4 FM	972416060
Ràdio Ripoll	90.6 FM	972702112
LiveFM	107.8 FM	972712614
La veu de Sant Joan	104.7 FM	972720165
Ràdio Camprdon	107.9 FM	
La xarxa	www.laxarxa.com	935080600



TV3	www.ccma.cat	938844488 (ccma)
Catalunya informació	92.0 FM 103.5 FM	938844488 (ccma) 933069200
Catalunya Ràdio	92.6	933069200

6.1.5 MUNICIPIS VEÏNS

MUNICIPIES VEÏNS		
NOM MUNICIPI	TELÈFON AJUNTAMENT	UBICACIÓ
VILALLONGA DE TER	972740406	SO
LLANARS	972740361	SE
MOLLÓ	972740387	E
QUERALBS	972727361	O

6.2 Catàleg de mitjans i recursos

6.2.1 MITJANS I RECURSOS MUNICIPALS

MITJANS I RECURSOS MUNICIPALS		
NOM	PERSONA DE CONTACTE	DADES DE LOCALITZACIÓ
MATERIAL SENYALITZACIÓ		
	-	
MAQUINÀRIA		
Bobcap	Ajuntament	972136089
MOPU	Ronda Ferran Puig, 24 972212808	
DGC	972201200	



Diputació de Girona	Pujada Sant Martí, 4-5 972185165			
EMMAGATZEMATGE O TRANSPORT AIGUA				
	No n'hi ha			
EMMAGATZEMATGE, TRANSPORT, NETEJA ... FUNDENTS				
Tones de sal	Magatzem municipal	972136089		
CENTRES ACOLLIDA MUNICIPALS				
Ajuntament	Ajuntament	972136089		
Can reliquer	Ajuntament	972136089		
Els estudis	Ajuntament	972136089		
Local social (antic Ajuntament)	Ajuntament	972136089		
VEHICLES MUNICIPALS				
TIPUS	MATRÍCULA	MODEL	DEPARTAMENT	PÀRKING
Bobcap	E6263BDZ		Ajuntament	
Pickup	0917HVS		Ajuntament	
XARXA D'HIDRANTS MUNICIPAL				
NÚMERO	TIPUS	CARRER		
1	Ø100	Carrer de Cal Roig		
2	Ø100	Plaça Major		
3	Ø100	Carrer de Jesús		
4	Ø100	Carrer de Vilallonga		
5	Ø100	Carrer del Fondo – Carrer del rec		
6	Ø100	Pont d'en Xecó		



7	Ø100	Crta Vallter (a prop Hostal del Ter)
8	Ø100	Carrer de la Tarongeta-Camí d'Ull de Ter
9	Ø100	Carrer Ull de Ter-Carrer de l'Avet
10	Ø100	Carrer de Cal Roig

6.2.2 ASSOCIACIONS I GRUPS VOLUNTARIS LOCALS

ASSOCIACIONS I GRUPS VOLUNTARIS LOCALS		
NOM	PERSONA DE CONTACTE	DADES DE LOCALITZACIÓ
ADF Vall de Camprodon	Josep Maria Galceran	649853242

6.2.3 SERVEIS BÀSICS

SERVEIS BÀSICS		
SERVEI	EMPRESA	DADES DE LOCALITZACIÓ
Aigua potable	ALVARO GONZÉLEZ BARCELÓ	605902333 C/Solà de Vall (Llanars) instal@gmail.com
Electricitat	Endesa distribución electrica	617428715/673003628 ayuntamientos@endesa.es
Gas	-	-
Telefonia	MOVISTAR	900120905 atenciomunicipiscat@telefonica.es
Recollida deixalles	Consell Comarcal del Ripollès	972703211
Transport escolar	Autocars MIR, SA Teisa	972702131 972702095



6.2.4 SERVEIS SANITARIS

SERVEIS SANITARIS		
SERVEI	TELÈFON	DADES DE LOCALITZACIÓ
CAP Camprodon	972741100 061 CatSalut Respon	C/ Mossèn Cinto Verdaguer,1 17867 Camprodon
Assistència primària Setcases	972136037	Can Jenet 17869 Setcases
Hospital de Campdevànol	972730013 061 CatSalut Respon	Ctra. Gombren, 20 17530 Campdevànol

6.2.5 ESTABLIMENTS/ALLOTJAMENTS/TRANSPORT

RECURSOS PRIVATS		
TIPUS	EMPRESA	DADES DE LOCALITZACIÓ
COMERÇ		
Alimentació	Ca la Núria	[REDACTED]
Alimentació	Carnisseria Cecília Carrer Jesús,s/n	[REDACTED]
Alimentació	Botiga Can Musiques	[REDACTED]
Pub	J&B	[REDACTED]
ALLOTJAMENTS		
Refugi	Refugi Ulldeter	[REDACTED]
Refugi	Refugi Pla de Molina	-
Refugi	Refugi Jaume Ferrer	-
Refugi	Refugi Costabona	-
Hotel	Hotel La Coma C/Prat de la Coma s/n	[REDACTED]



Hotel	Hotel La Farga C/Vilallonga, 2	[REDACTED]
Hostal	Hostal Can Tiranda	[REDACTED]
Hostal	Hostal El Molí C/ del rec, s/n	[REDACTED]
Hostal	Hostal el Ter C/ d'Ull de Ter,35	[REDACTED]
Hostal	Hostal la Cabanya Pl. Dels estudis, 2	[REDACTED]
Hostal	Hostal Can Falera Av. Ulldeter s/n	[REDACTED]
Hostal	Hostal Pastuira Crta Setcases-Vallter	[REDACTED]
Habitatges turístics	Apartaments Can Malet C/Malet, 1	[REDACTED]
Apartaments turístics	ATG-000025 Apartaments Can Ban C/ Rec,26	[REDACTED]
Habitatges turístics	Can Vidal C/ Font	[REDACTED]
Habitatges turístics	HUTG-024852 Apartament familiar Av. Ull de Ter,25	[REDACTED]
Habitatges turístics	HUTG-020731 Apartament familiar C/ d'en Ponts, 2	[REDACTED]
Habitatges turístics	HUTG-024854 Apartament familiar C/ Malet,5	[REDACTED]
Habitatges turístics	Cal Pagès- HUTG-000404 C/Pagès,2	[REDACTED]
Habitatges turístics	Cal Pagès- HUTG-000406 C/Pagès,2	[REDACTED]
Habitatges turístics	Cal Pagès- HUTG-000401 C/Font,26	[REDACTED]
Habitatges turístics	Cal Pagès- HUTG-000403 C/Font,26	[REDACTED]



Habitatges turístics	HUTG-016557 Avg. Ull de Ter, 25, porta 1 escala 3	
Habitatges turístics	Can Buixart – HUTG-002507 C/Molló,15, 1er-1ª	
Habitatges turístics	Can Buixart – HUTG-002508 C/Molló,15, 1er-2ª	
Habitatges turístics	Can Buixart – HUTG-002509 C/Molló,15, 1er-3ª	
Habitatges turístics	Can Buixart – HUTG-002510 C/Molló,15, 2on-1ª	
Habitatges turístics	Can Buixart – HUTG-002511 C/Molló,15, 2on-2ª	
Habitatges turístics	Can Buixart – HUTG-002512 C/Molló,15, 2on-3ª	
Habitatges turístics	Batlò de Can Bota-HUTG-020289 C/Fondo-Can Jumic,5, pis 2	
Habitatges turístics	Can Bota-HUTG-020291 C/Tarongeta, 2, esc.A 2ª-3ª	
Habitatges turístics	Can Bota-HUTG-020292 C/Ull de Ter 15	
Habitatges turístics	Can Bota-HUTG-020964 C/Tarongeta-Avet, 2, esc.A 2ª-2ª	
Habitatges turístics	Can Bota Vallter d'Or-HUTG-020966 C/Ull de Ter 15 –Pirineus,15, pis 1	
Habitatges turístics	Can Bundaci – HUTG-032930 C/Vilallonga, 13	
Habitatges turístics	HUTG-020963 C/Fondo, 5, pis 1	
Habitatges turístics	HUTG-020965 C/Ull de Ter 15-Pirineus,15, pis 2	
Habitatges turístics	HUTG-033510 C/ de la Font, 1	
Habitatges turístics	HUTG-032937 C/ de la Font,21, pis 1	



Habitatges turístics	HUTG-033982 C/de la Font,21, baixos	
Habitatges turístics	HUTG-032940 C/de la Font,3	
Habitatges turístics	HUTG-038772 C/de la Font,5, porta 1	
Habitatges turístics	HUTG-033509 C/de la Font,7	
Habitatges turístics	HUTG-035103 C/Major,10	
Habitatges turístics	HUTG-040327 C/Major,10, 1ª1ª	
Habitatges turístics	HUTG-051452 C/Malet, 1	
Habitatges turístics	HUTG-035101 C/Serrat d'en Lluc/Replegador,4	
RESTAURACIÓ		
Restaurant	Can Falera Av. Ull de Ter, s/n	[REDACTED]
Restaurant	Can Jepet C/Molló,13	[REDACTED]
Restaurant	Restaurant Musiques Plaça Major, 3	[REDACTED]
Restaurant/Fonda	Can Tiranda Av. Ulldeter, 1	[REDACTED]
Restaurant	Can Tomàs C/Jesús,5	[REDACTED]
Restaurant	El Molí C/del rec s/n	[REDACTED]
Restaurant	Restaurant Pistes esquí Vallter 2000	
Restaurant/hostal	Hostal el Ter C/ d'Ull de Ter,35	[REDACTED]
Restaurant/Hotel	Hotel La Coma C/Prat de la Coma s/n	[REDACTED] L
Restaurant	L'Esquella C/Vilallonga, s/n	[REDACTED]



Restaurant/hostal	Hostal la Cabanya Pl. Dels estudis, 2	[REDACTED]
Restaurant/Hostal	Hostal Pastuira Crta Setcases-Vallter	[REDACTED]
Restaurant/Hotel	Hotel La Farga C/Vilallonga, 2	[REDACTED]
Restaurant	La Taverneta C/Jesús, 1	[REDACTED]
Restaurant	Restaurant Pirineu C/Ulldeter, s/n	[REDACTED]
TRANSPORT		
Transport	Taxi Roura	[REDACTED]
Taxi	Teisa Camprodon	[REDACTED]
SERVEIS		
Construcció	Construcció Planella Garrigolas	[REDACTED]
Fusteria	Fusteria Josep Descamps	[REDACTED]
Pintura	Pintura i decoració M.G.Blanco	[REDACTED]
Pintura	Pintura i decoració Aleix Busquets	[REDACTED]
SERVEIS TURÍSTICS		
Esquí	Estació esquí Vallter 2000 Pla de Morens s/n	[REDACTED]
Guies	Guies Roc Blanc Xavier Mas Soler Pl. Dr. Robert, 8 (Camprodon)	[REDACTED] L
Muntanya	Guies Nord Sud Estació esquí Vallter 2000	[REDACTED] L



6.2.6 RECURSOS COMARCALS

RECURSOS PÚBLICS		
NOM	ADREÇA	DADES DE LOCALITZACIÓ
SERVEIS SANITÀRIS		
Ambulàncies del Ripollès	Polígon Molinou s/n Campdevàrol	972730422
Consorci Benestar Social	Consell Comarcal del Ripollès c/progrés,22. Ripoll	972715839
Creu Roja	Pl. D'Ordina s/n Ripoll	972700601
Hospital de Campdevàrol	Crta de Gombren s/n Campdevàrol	972730013 061 CatSalut Respon
FORCES D'ORDRE I INTERVENCIÓ		
Bombers	Crta C-17 km 109,2 Ripoll	112 927701163
Guàrdia Civil	c/ Concepció Ducloux, 16 Ripoll	062 972700082
Mossos d'Esquadra	Pg. Ordina s/n Ripoll	088 972702030
Policia Nacional	Josep morer, 16 Camprodon	972740233
Protecció Civil	Ripoll Sant Joan de les Abadesses	689961250 648658536
ALTRES SERVEIS DE SUPORT		
Consell Comarcal del Ripollès	C/ progrés,22 Ripoll	972703211
Associació d'hosteleria del Ripollès	C/Juan Miró, 2 i 4. Pol. Ind. Els Pintors Ripoll	972704499
VEHICLES PER EL TRANSPORT DE PERSONES		
RENFE	C/Progrés. Ripoll	902240202
FGC	Vall de Núria	972732020
MAQUINÀRIA LLEVANEUS I INFRASTRUCTURES		
Mancomunitat Vall de Camprodon	Màquina llevaneus	972740936
MOPU	Ronda Ferran Puig 24 Girona	972212808



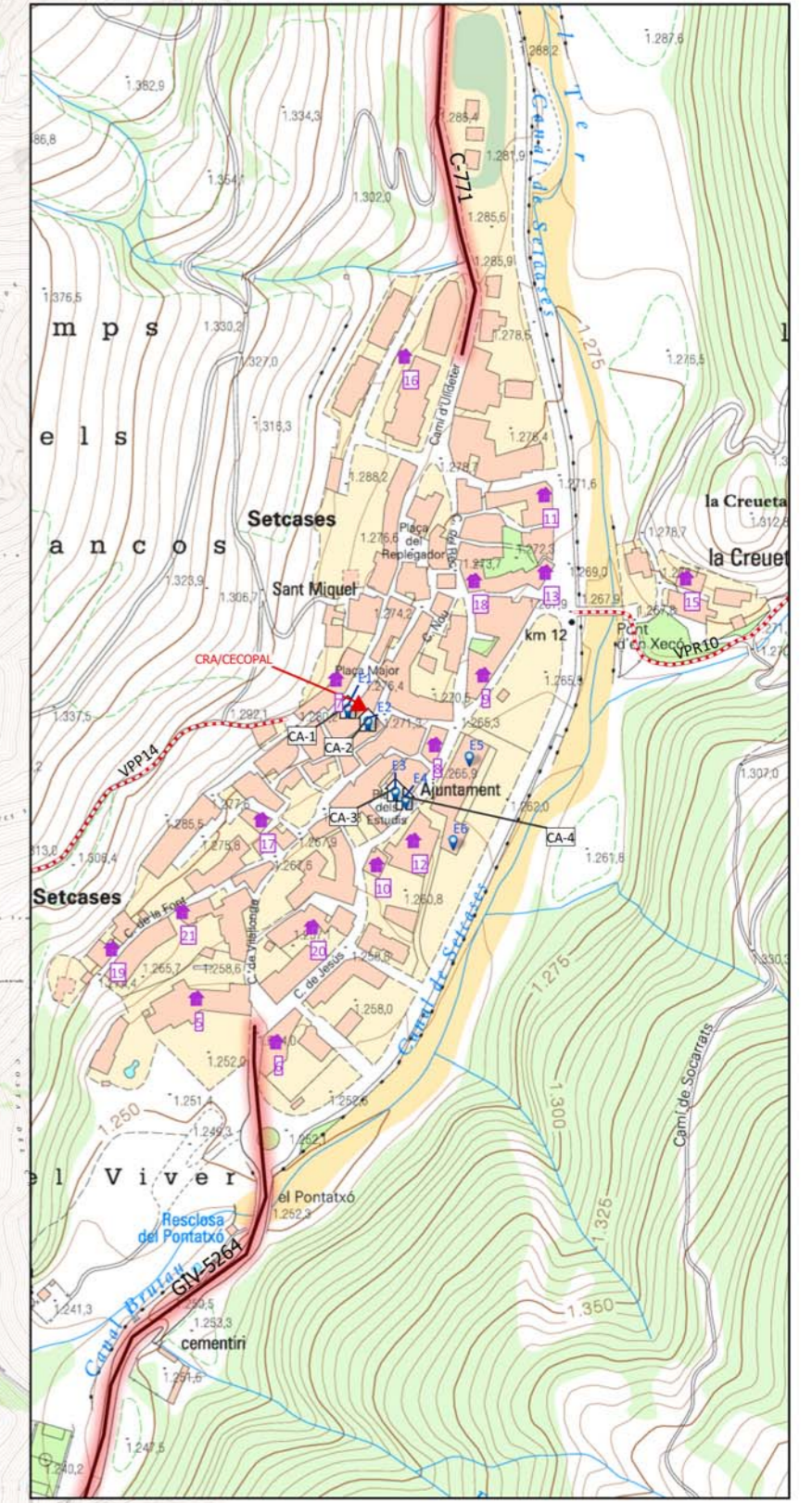
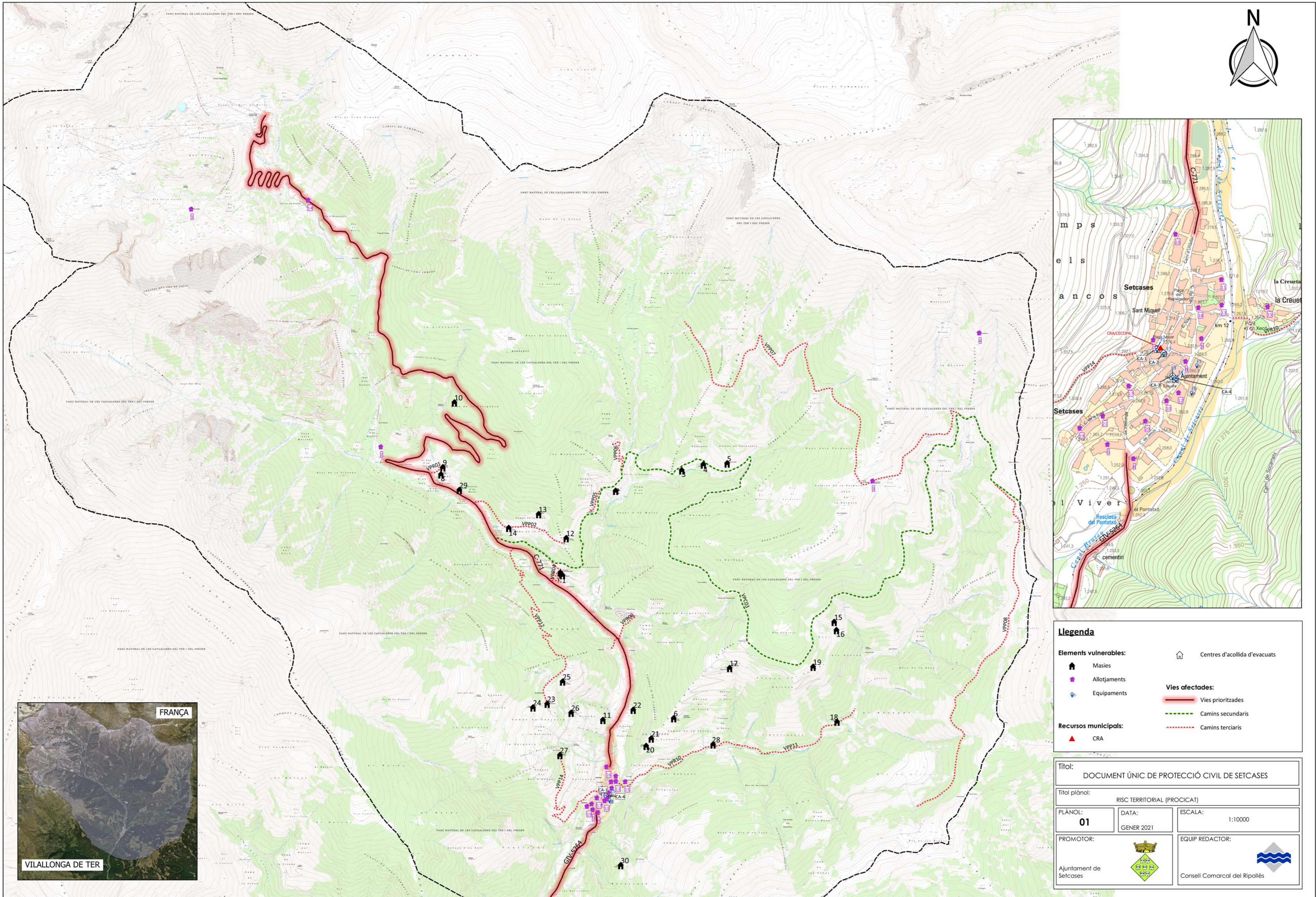
DGC		972201200
Diputació de Girona		972185165

RECURSOS PRIVATS		
NOM	ADREÇA	DADES DE LOCALITZACIÓ
MAQUINÀRIA LLEVANEUS I INFRASTRUCTURES		
Salvador Icart	Campdevàdol	██████████
Lluís Icart	Campdevàdol	██████████
Construccions Rústic Gombren	Gombren	██████████
Germans Marty	Ribes de Freser	██████████
Valenti Sala	Bruguera	██████████
Tècniques de Muntanya	La Molina	██████████
VEHICLES PER A TRANSPORT DE PERSONES		
Autocars Mir	C/Progrés,83 Ripoll	██████████
Autocars i taxis Coll	C/ Donya Estasia, 14 Ripoll	██████████ ██████████
Teisa	C/Estació, 7 Ripoll	██████████
EMPRESSES NETEJA INDUSTRIAL		
Neida	C/Cap del Pont s/n La Gleva	██████████ ██████████
Neteges Terricabras	Crta Sant Hipòlit, km 4,1 Gurb	██████████ ██████████
Lluís Cabana	Crta de Vidrà, 60 Sant Quirze de Besora	██████████ ██████████
Vigfa residus	Pol. Ind. Mas d'en Bosch, 15. Nau 1 Ripoll	██████████
MATALASSOS I MANTES		
Creu Roja Ripoll	Crta C-17 Km93	972700601
Creu Roja Camprodon	Camprodon	972740076



7 CARTOGRAFIA

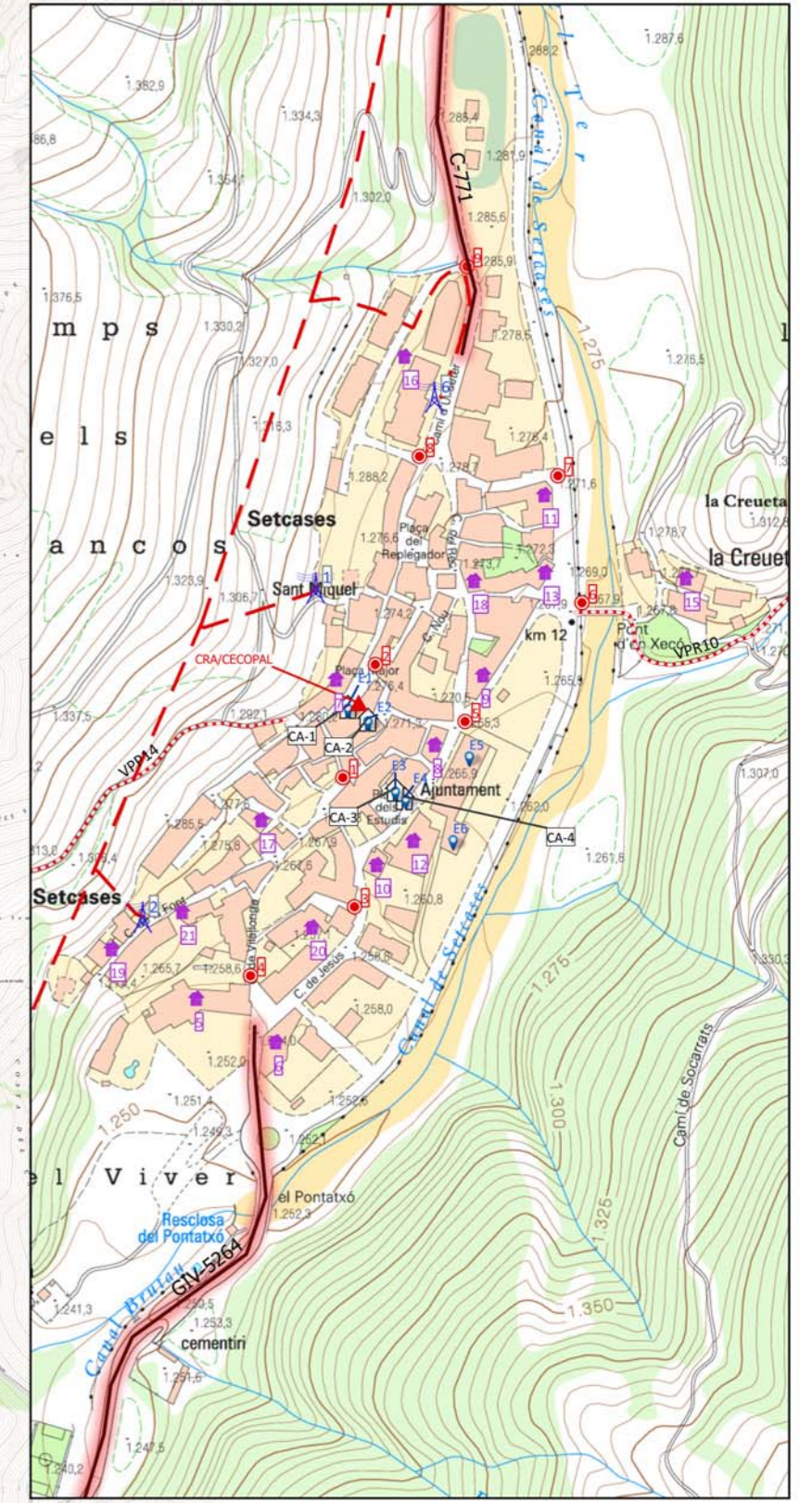
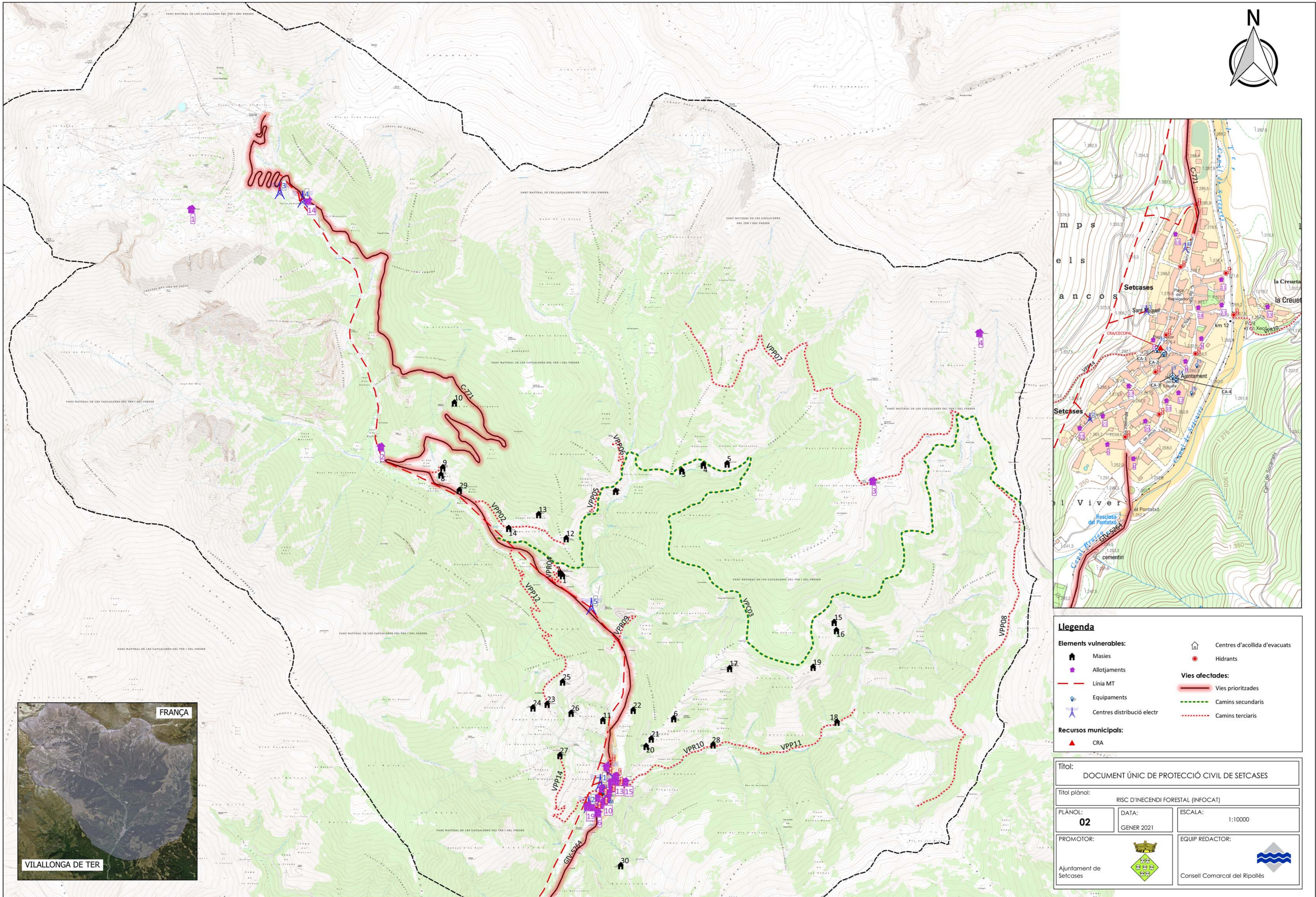
PLÀNOLS		
NÚMERO	TÍTOL PLÀNOL	ESCALA
1	Risc per riscos territorials (PROCICAT)	1:10000
2	Risc Incendis (INFOCAT)	1:10000
3	Risc Sísmic (SISMICAT)	1:10000
4	Risc Inundacions (INUNCAT)	1:10000
5	Risc Nevades i allaus (NEUCAT i ALLAUCAT)	1:10000
6	Risc per Vent (VENCAT)	1:10000



Legenda

Masies	Centres d'acollida d'evacuats
Allotjaments	
Equipaments	
Recursos municipals:	Vies afectades:
CRA	Vies prioritzades
	Camins secundaris
	Camins terciaris

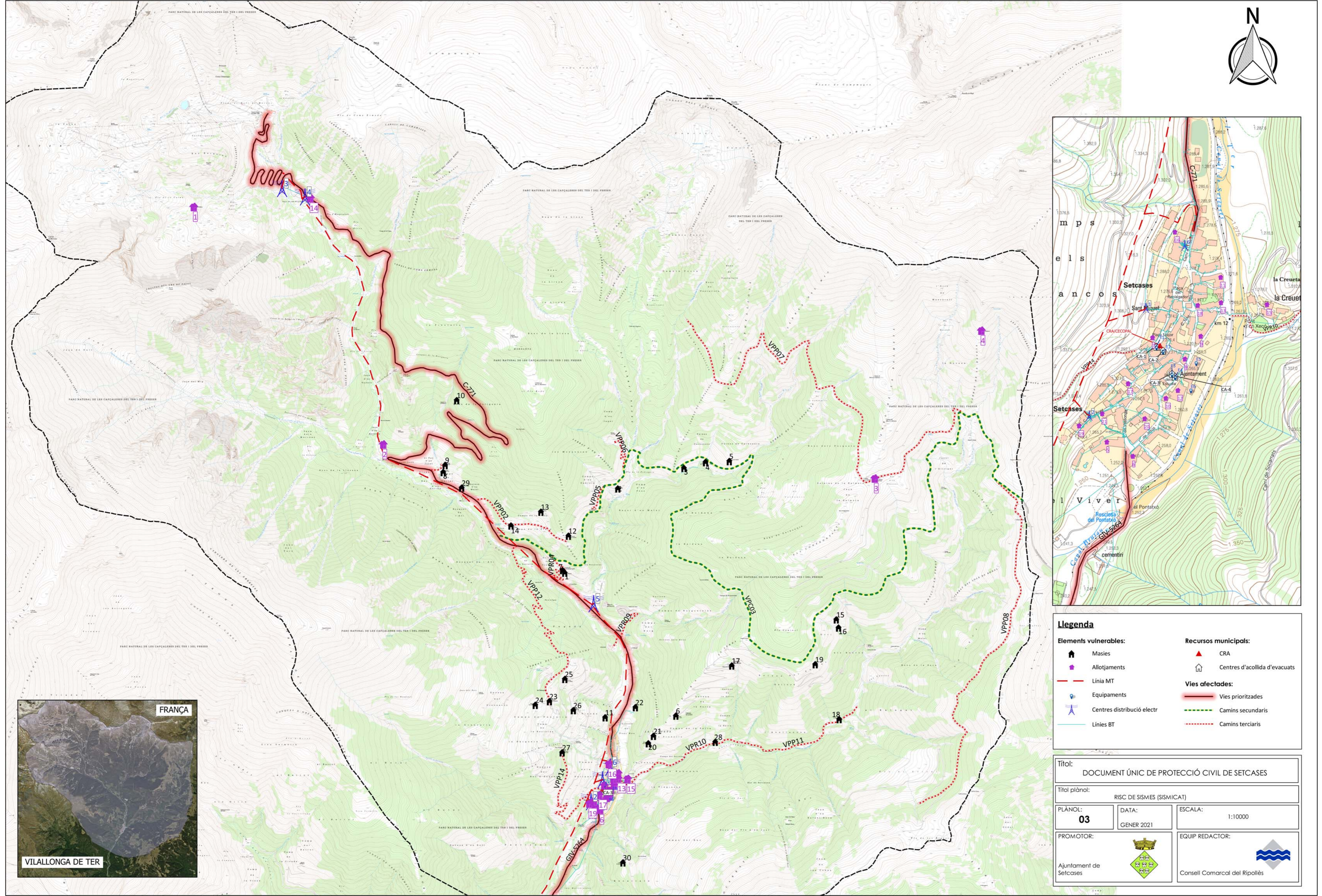
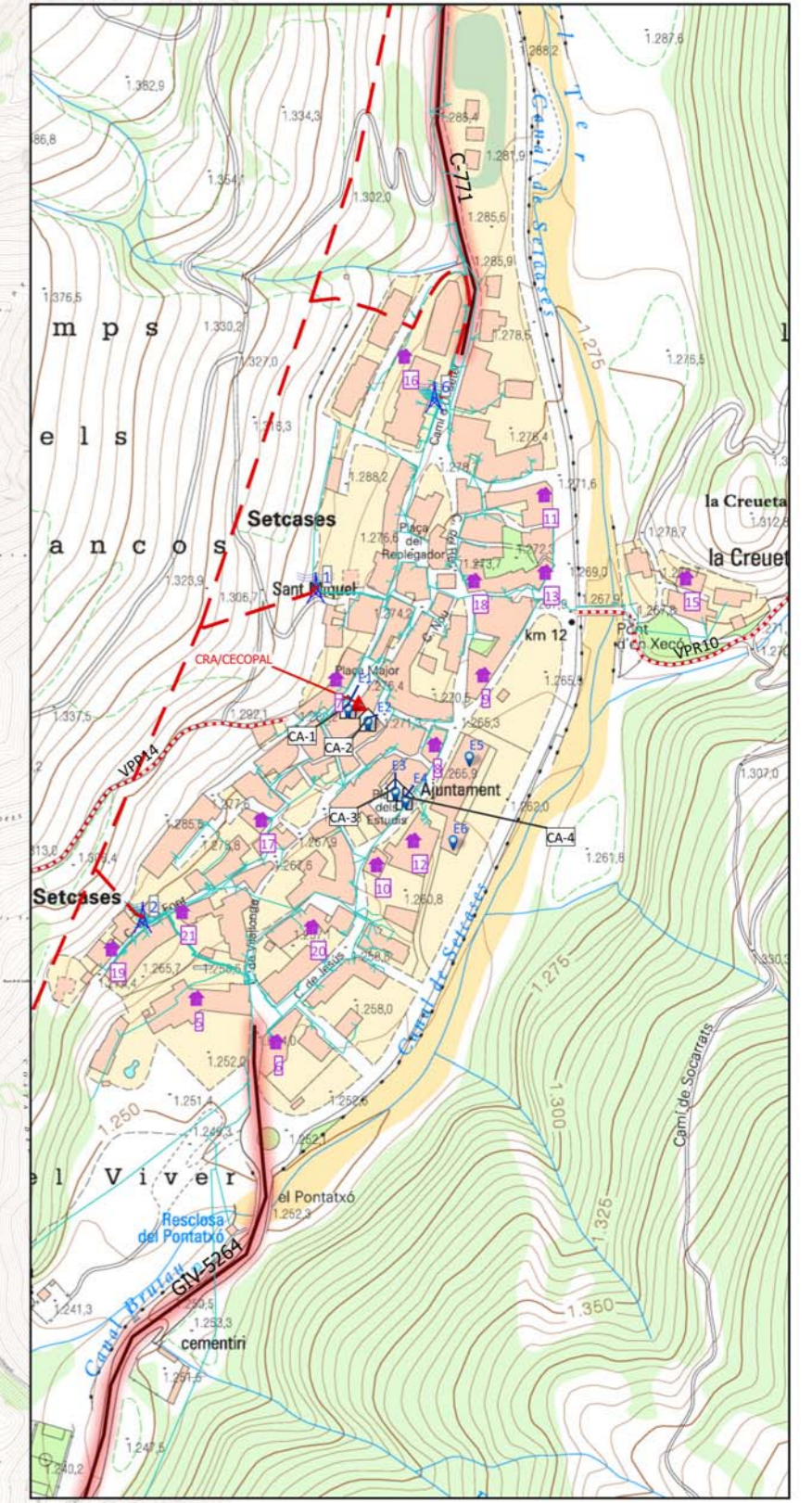
Títol: DOCUMENT ÚNIC DE PROTECCIÓ CIVIL DE SETCASES		
Títol plànel: RISC TERRITORIAL (PROCAT)		
PLÀNOL: 01	DATA: GENER 2021	ESCALA: 1:10000
PROMOTOR: Ajuntament de Setcases		EQUIP REDACTOR: Consell Comarcal del Ripollès



Legenda

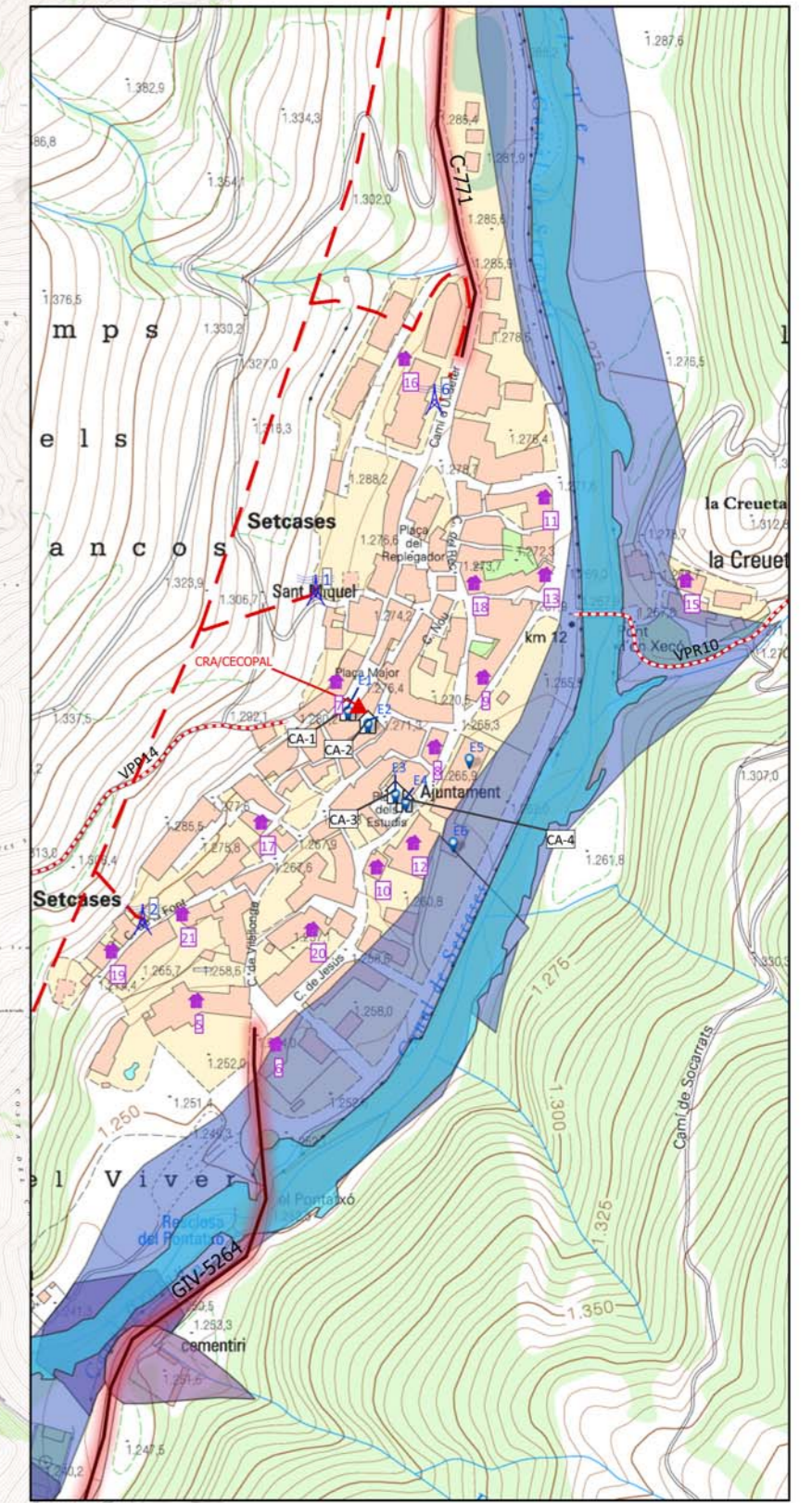
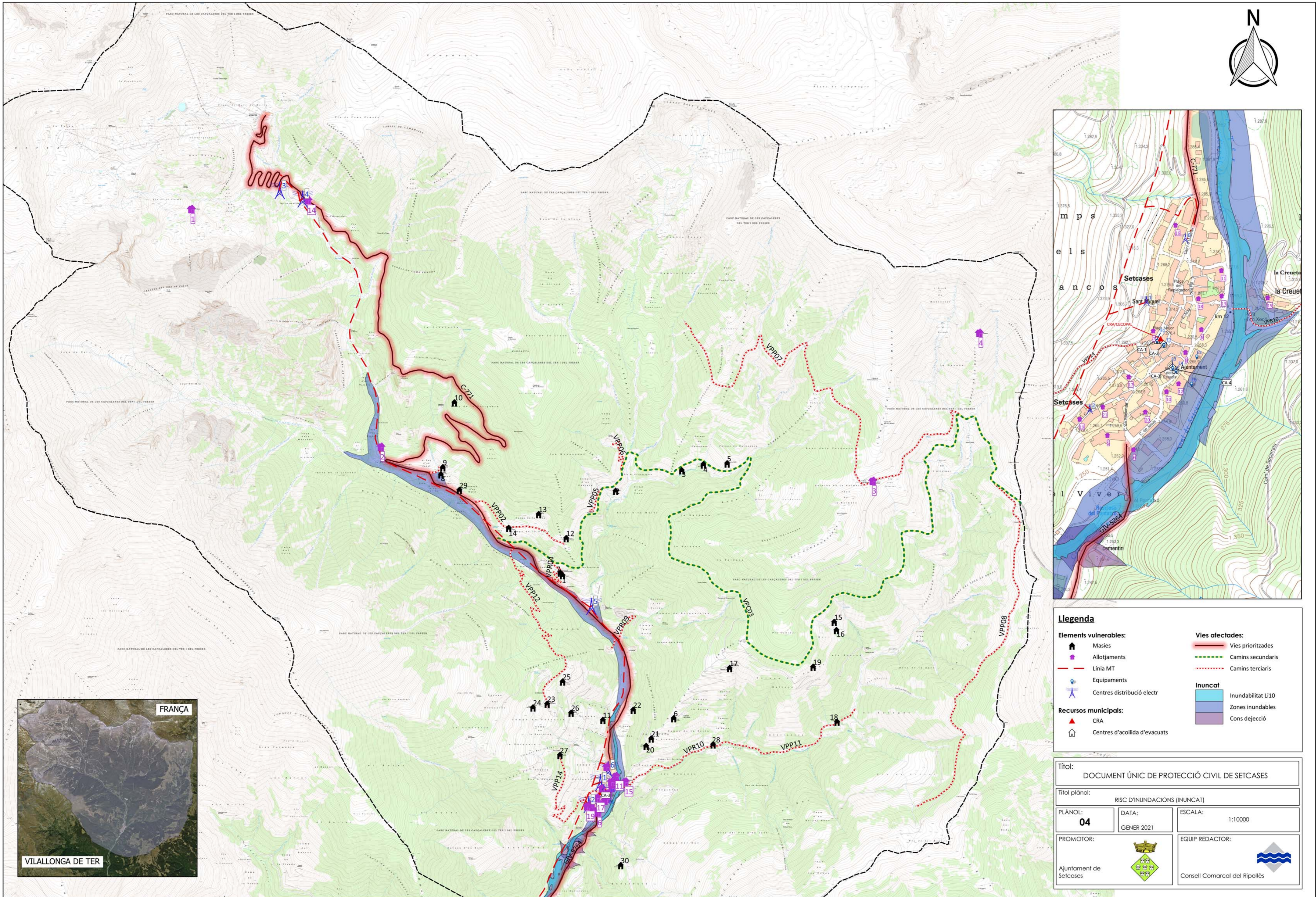
Masies	Centres d'acollida d'evacuats
Allotjaments	Hidrants
Línia MT	Vies afectades:
Equipaments	Vies prioritzades
Centres distribució electr	Camins secundaris
CRA	Camins terciaris

Títol: DOCUMENT ÚNIC DE PROTECCIÓ CIVIL DE SETCASES		
Títol plànol: RISC D'INCEMDI FORESTAL (INFOCAT)		
PLÀNOL: 02	DATA: GENER 2021	ESCALA: 1:10000
PROMOTOR: Ajuntament de Setcases	EQUIP REDACTOR: Consell Comarcal del Ripollès	



Legenda	
Elements vulnerables:	Recursos municipals:
Masies	CRA
Allotjaments	Centres d'acollida d'evacuats
Línia MT	Vies afectades:
Equipaments	Vies prioritzades
Centres distribució electr	Camins secundaris
Línies BT	Camins terciaris

Títol: DOCUMENT ÚNIC DE PROTECCIÓ CIVIL DE SETCASES		
Títol plàno: RISC DE SISMES (SISMICAT)		
PLÀNOL: 03	DATA: GENER 2021	ESCALA: 1:10000
PROMOTOR: Ajuntament de Setcases	EQUIP REDACTOR: Consell Comarcal del Ripollès	

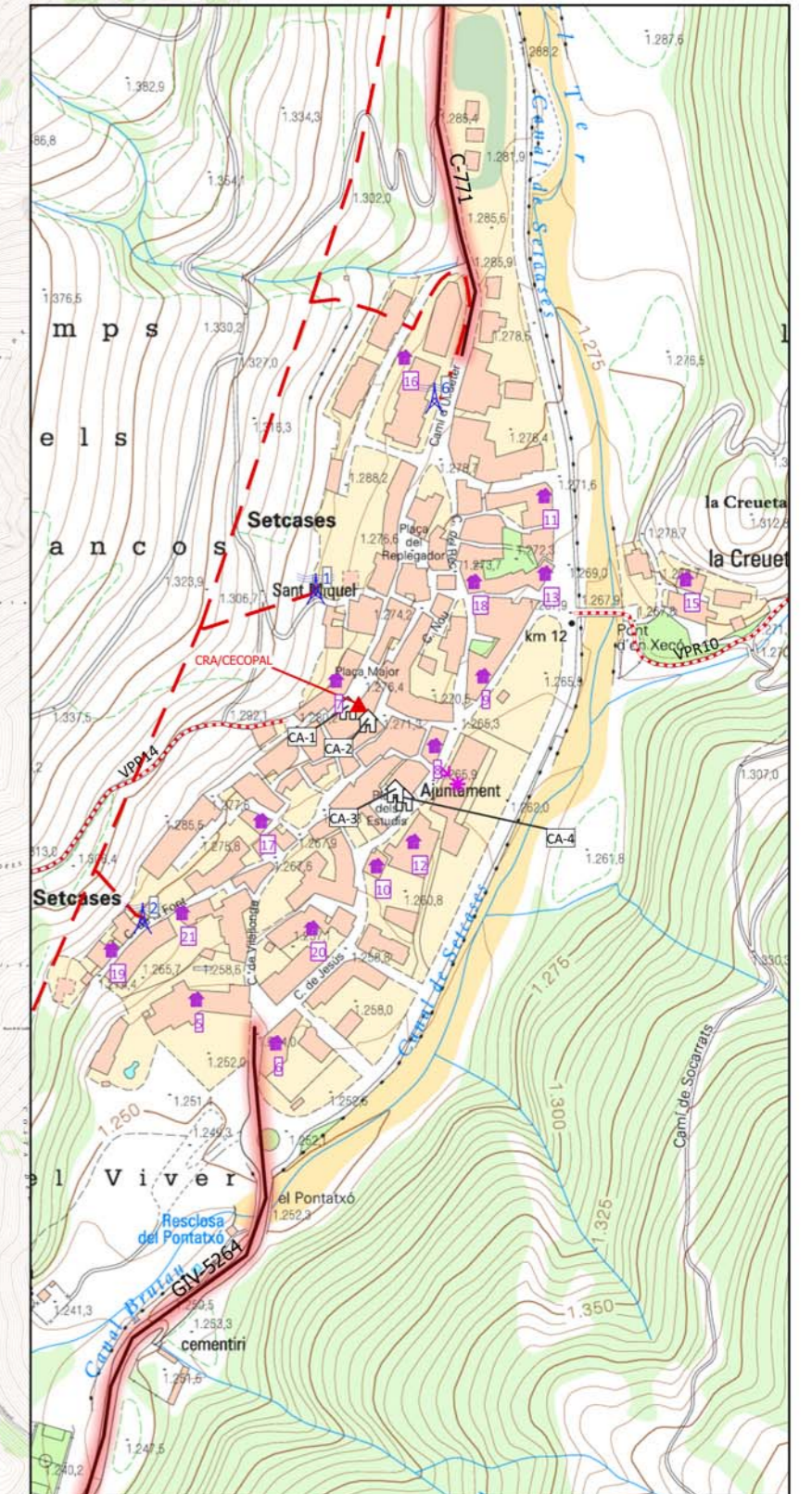


Legenda

Elements vulnerables:	Vies afectades:
Masies	Vies prioritades
Allotjaments	Camins secundaris
Línia MT	Camins terciaris
Equipaments	Inuncat
Centres distribució electr	Inundabilitat L110
Recursos municipals:	Zones inundables
CRA	Cons dejecció
Centres d'acollida d'evacuats	

Títol: DOCUMENT ÚNIC DE PROTECCIÓ CIVIL DE SETCASES		
Títol plànel: RISC D'INUNDACIONS (INUNCAT)		
PLÀNOL: 04	DATA: GENER 2021	ESCALA: 1:10000
PROMOTOR: Ajuntament de Setcases	EQUIP REDACTOR: Consell Comarcal del Ripollès	

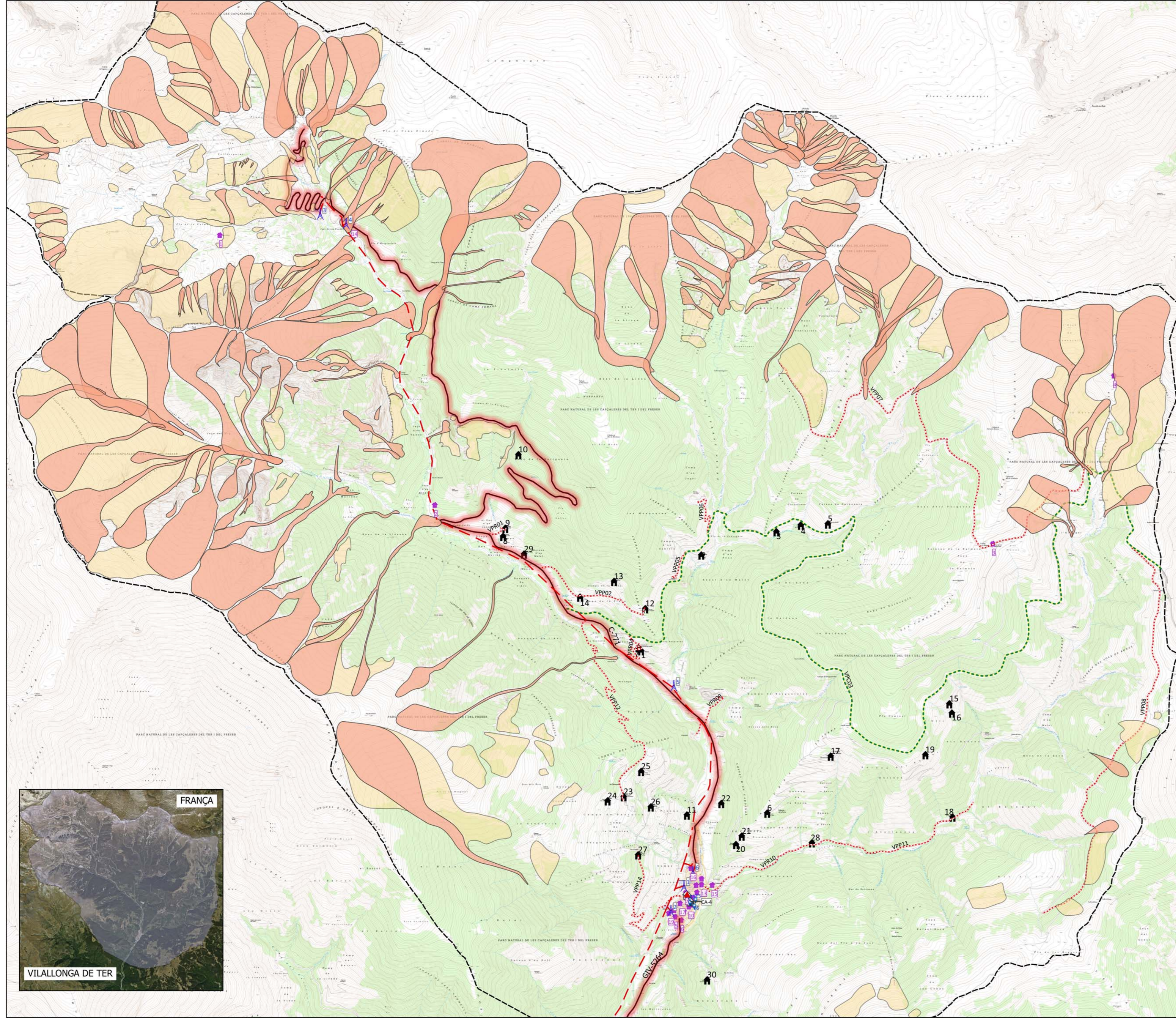
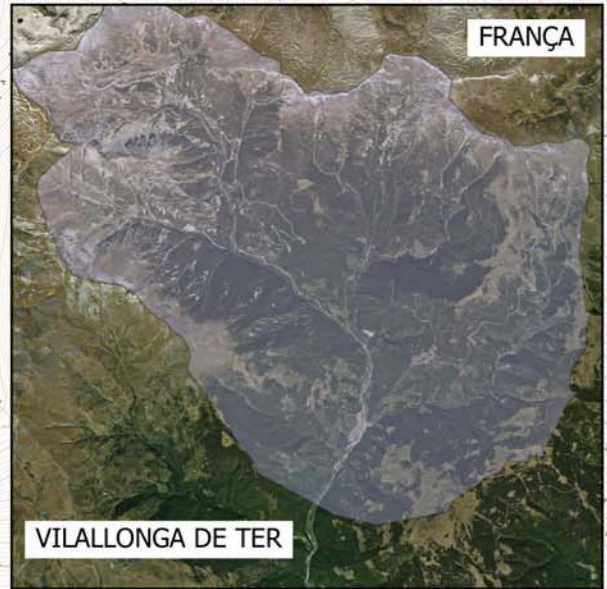


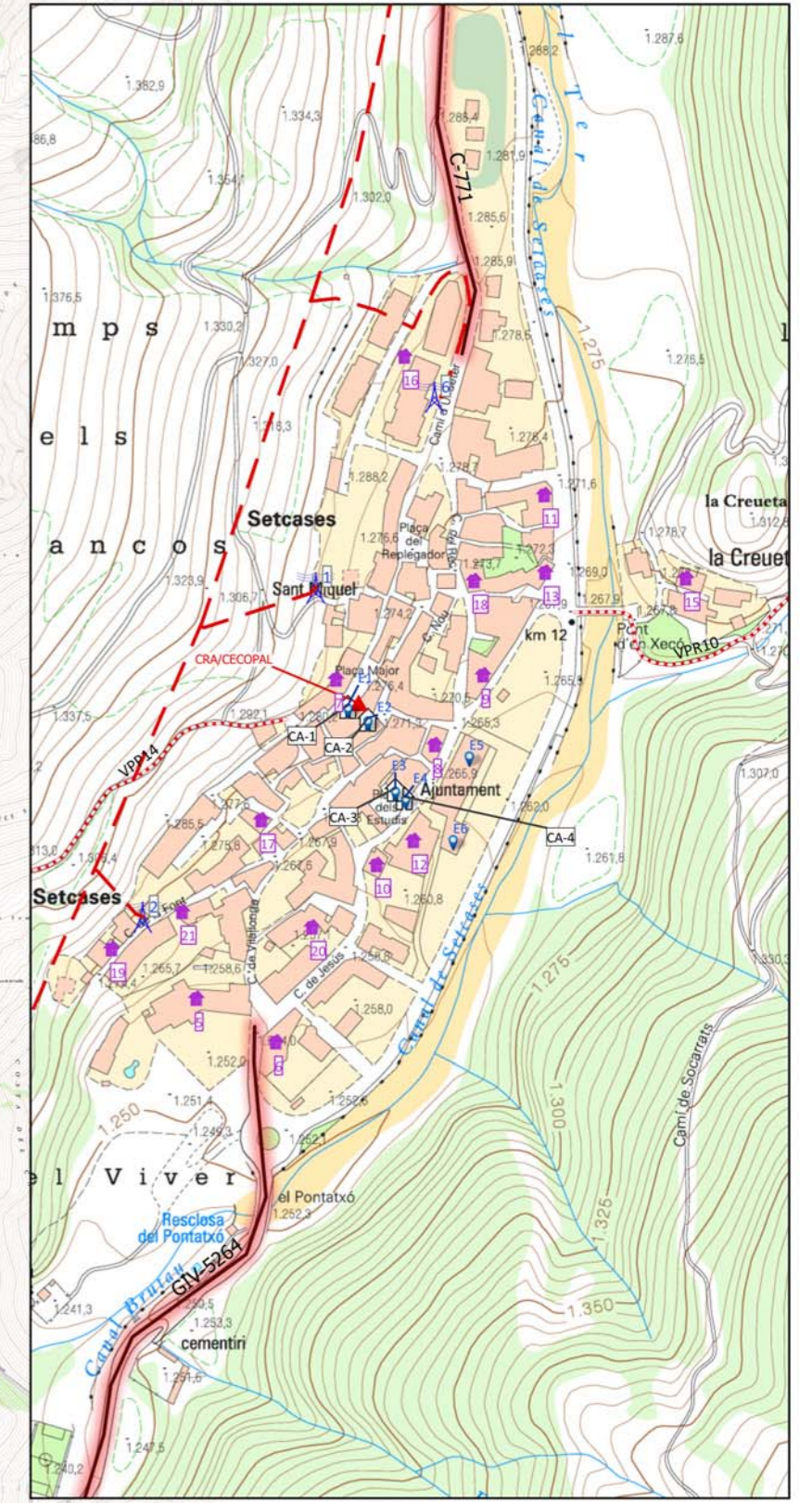
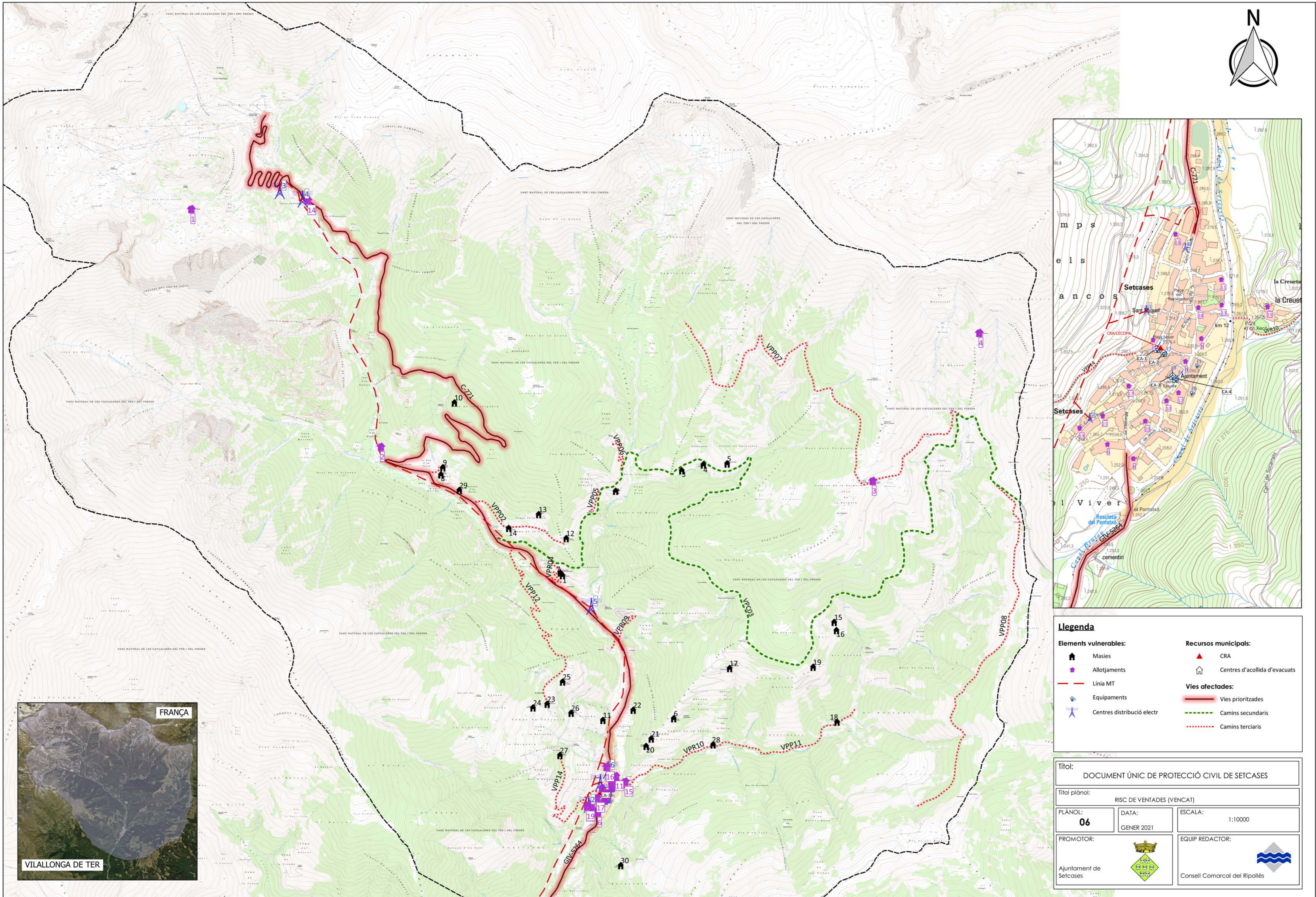


Legenda

Elements vulnerables:	Recursos municipals:
Masies	CRA
Allotjaments	Centres d'acollida d'evacuats
Línia MT	Emmagatzematge Fundents
Equipaments	Hidrants
Centres distribució electr	Vies afectades:
Línies BT	Vies prioritzaes
Zones allaus circulació preferent	Camins secundaris
Zona Allau difícil individualització	Camins terciaris

Títol: DOCUMENT ÚNIC DE PROTECCIÓ CIVIL DE SETCASES		
Títol plàno: RISC DE NEVADAES I ALLAUS (NEUCAT I ALLAUCAT)		
PLÀNOL: 05	DATA: GENER 2021	ESCALA: 1:10000
PROMOTOR: Ajuntament de Setcases	EQUIP REDACTOR: Consell Comarcal del Ripollès	





Legenda	
Elements vulnerables:	Recursos municipals:
Masies	CRA
Allotjaments	Centres d'acollida d'evacuats
Línia MT	Vies afectades:
Equipaments	Vies prioritzades
Centres distribució electr	Camins secundaris
	Camins terciaris

Títol: DOCUMENT ÚNIC DE PROTECCIÓ CIVIL DE SETCASES		
Títol plànel: RISC DE VENTADES (VENCAT)		
PLÀNOL: 06	DATA: GENER 2021	ESCALA: 1:10000
PROMOTOR: Ajuntament de Setcases		EQUIP REDACTOR: Consell Comarcal del Ripollès



8 ANNEX

8.1 Consell d'autoprotecció per a la població

8.1.1 CONSELLS EN CAS D'AIGUATS I INUNDACIONS

- **Consells preventius**

Abans que arribi el període de pluges

Comproveu on es troben localitzats l'interruptor general del corrent elèctric i les claus de pas de l'aigua i del gas de casa vostra.

Preveniu el deteriorament de la teulada i les terrasses per evitar filtracions que puguin afectar l'estructura de l'edifici.

Reviseu periòdicament la teulada i mantingueu nets els baixants i desguassos d'aigua de pluja, especialment als patis o als terrats dels edificis.

En soterranis i locals amb possibilitats d'inundació, cal que prevegeu mesures de protecció i disposeu d'eines per treure l'aigua (bombes d'aigua, etc.).

Tingueu elements d'utilitat a mà, com ara: un transistor, una llanterna, els medicaments indispensables, roba d'abric, roba de protecció (impermeables, botes d'aigua, etc.) i la documentació personal.

Al cotxe, també és recomanable portar una llanterna, roba d'abric i roba de protecció per a l'aigua, una farmaciola i mapes de carreteres.

No oblideu portar el telèfon mòbil carregat: us permetrà demanar ajut en el cas que patiu una emergència.

Consulteu les previsions meteorològiques, i si us heu de desplaçar, consulteu l'estat de la xarxa viària i les rutes a seguir:

[Servei Meteorològic de Catalunya \(SMC\)](#)

[Servei Català de Trànsit](#)

[Portal de la mobilitat](#)

[012 Atenció Ciutadana](#)

En situació d'emergència seguiu les informacions i les indicacions de les autoritats. Informeu-vos a través dels mitjans de comunicació social (emissores de ràdio, televisió, web, twitter, etc.).

Recordeu, si necessiteu ajut durant l'emergència, truqueu al [112](#).

- **A casa**

Si us sorprenen precipitacions importants quan sou dins de casa:



No baixeu a les zones inundables de casa vostra com poden ser el soterrani, el garatge, etc. Quedeu-vos a les zones altes.

No deixeu fora objectes o mobles que l'aigua pugui arrossegar.

Tanqueu portes i finestres i obtureu totes les escletxes possibles.

Poseu els animals domèstics, els aliments, l'aigua potable, els documents importants, els objectes de valor i, sobre tot, els productes perillosos (com ara verí per a les rates, dissolvents, etc.) en llocs alts i protegits.

Si se us està inundant la casa, desconnecteu l'interruptor general de l'electricitat.

Si a l'edifici on us trobeu, no hi esteu segurs, sortiu-ne, tanqueu la porta i dirigiu-vos a punts alts de la zona.

Si heu de marxar de casa:

Tanqueu les claus de pas de l'aigua i del gas i l'interruptor general de l'electricitat.

Assegureu i tanqueu les portes i les finestres.

Agafeu un bastó, una llanterna, roba impermeable i calçat adequat, i emporteu-vos la documentació personal, els diners i els medicaments imprescindibles.

No camineu per zones on hi hagi aigua en moviment i, si cal, ajudeu-vos del bastó per determinar l'alçada de l'aigua o detectar zones perilloses. Seguiu les instruccions dels equips de socors.

Quan torneu a casa un cop passat el perill:

Feu una inspecció prèvia i no hi accediu si hi ha perill d'ensorrament.

Si l'aigua no té garanties de potabilitat, bulliu-la o beveu aigua embotellada.

Reviseu l'estat dels aliments abans de consumir-los.

Retireu ràpidament els animals morts.

• A l'exterior

Si us sorprenen precipitacions importants a l'exterior:

En un lloc urbanitzat busqueu refugi dins d'un edifici segur i tanqueu bé les portes i les finestres.

A la muntanya, dirigiu-vos a punts enlairats que estiguin lluny dels marges de rius i de les lleres de barrancs, rambles o torrents.

Quan circuleu amb el vostre vehicle:

Circuleu preferentment per les rutes principals i les autopistes. Modereu la velocitat i mantingueu les distàncies de seguretat.

Si teniu problemes de visibilitat, atureu el vehicle i senyalitzeu la vostra posició.

Allunyeu-vos de les rieres, dels torrents i de les zones que es poden inundar, i no hi estacioneu el vehicle. No us quedeu als ponts perquè aquests poden caure.



No travesseu cap riu, ni riera ni zona inundada. Encara que no ho sembli, els cotxes poden flotar amb poca alçada d'aigua i ser arrossegats amb facilitat.

Si heu de travessar un bassal gran d'aigua avanceu molt a poc a poc amb una velocitat curta per evitar que l'aigua esquitxi el motor i es pari. Després d'haver passat comproveu diverses vegades que els frens del vehicle funcionen bé.

Si el cotxe comença a flotar i a ser arrossegat, sortiu-ne immediatament. Els ocupants que es queden a dins, sovint no sobreviuen.

Vigileu els moviments de terra, forats, claveguerons, cables de conducció elèctrica fluixos, i en general, tots els objectes caiguts (branques d'arbres, etc.).

Cal que abandoneu el vehicle i us dirigiu a zones altes quan:

- El vostre vehicle quedi immobilitzat per l'aigua
- Observeu que el nivell de l'aigua puja massa a la calçada
- Observeu que l'aigua arriba a l'eix del vostre vehicle
- Si teniu dificultats per obrir la porta, sortiu per les finestres ràpidament

- **Material divulgatiu**



InunCat
Pla d'emergències per inundacions a Catalunya

protecció civil

Informa't sobre les inundacions

1 Escolta la ràdio per informar-te del temps i l'estat de les carreteres.



2 Abans que arribin les pluges, revisa la teulada, les instal·lacions i els desguassos de la casa.



3 Si et sorprenden pluges fortes, no travessis rieres, ni torrents, ni zones que es puguin inundar. Dirigeix-te als punts més alts.



4 A casa, puja a les zones altes amb els documents importants, aliments i aigua potable.



Evita els perills de les inundacions.
En cas de precipitacions importants, abans que arribi a casa o a l'edifici on estigues, informa't de la situació i puja a zones més altes si és necessari i si tens un pla d'evacuació.

112 emergències

Generalitat de Catalunya
Departament d'Interior

Trobaràs més informació a:
<http://interior.gencat.cat/inundacions>
@emergenciescat



InunCat
Pla d'emergències
per inundacions a Catalunya

InunCat
Pla d'emergències
per inundacions a Catalunya

protecció civil
■ ■ ■ ■

Informe-vos sobre les inundacions

In una situació d'emergència,
si necessites ajuda trucar al 112 **emergències**

La pluja forta pot causar danys i pèrdues
graus, tant humanes com materials.

L'aigua pot arribar per sorpresa i en
desconèixerment i les imprudències són
una causa important d'accident.

Per això us demanem que segueu els
consells d'aquest fulllet.

Treu més informació a: <http://www.gencat.cat/inundacions>
@emergenciescat

Generalitat de Catalunya
Departament d'Interior

1 Informe-vos del risc d'inundacions.

- Consulteu el pla per obtenir informació.
- Teniu posat al cor de les previsions meteorològiques i de l'estat de les carreteres.
- Informeu-vos al 062 o al servei d'atenció telefònica de Trànsit <http://www.gencat.cat/tranit/>

2 Si heu de viatjar amb cotxe, prepareu-vos.

- Consulteu l'estat general del cotxe i especialment de pneumàtics.
- Porteu diners, roba d'abrig, una farmàcia i mapes de carreteres.
- Un telèfon mòbil i un pot o de gran ajuda.

3 Si us veu obligat a creuar un pont o un pontet, important algunes previsions.

- No us atorieu al centre del pont de cap de riu o a l'entrada. Consulteu professionalment que les piles principals i les costures i les anelles estiguin ben col·locats.
- No traverseu un riu, una riera o una zona inundada ni a poca aigua. Intrau que no ho sereu, els cotxes poden flotar amb poca aigua i ser arrossegats amb facilitat. Heu de assegurar que es queden a dirre, sovint no observem. Si el cotxe comença a flotar i a ser arrossegat, cal sortir de manera immediata.
- Si teniu problemes de visibilitat, atureu el cotxe i serendites la vostra situació.

4 Protegiu-vos i ajudeu de més febles.

- Dirigit-vos als punts més alts de la zona, i atureu el cotxe i la gent que a allargu-se de les zones perilloses.
- No us quedeu observant en punts propers a llacs, pantans o vialades.
- Eviteu desplaçar-vos per les zones en direcció aigua.

Stop!

No!



1 Informeu-vos de tot el que us passa. Donat que la realitat canvia molt ràpidament, cal estar-hi molt atents i tenir les dades al dia.

- Per veure què us passa a les previsions de l'INMAG (punt 1) i el 11 de les 12 i 13.
- Si us heu inundat, aneu a veure al CSO o al web del Servei Catastrals.
- Si us heu inundat, aneu a veure al CSO o al web del Servei Catastrals.
- Si us heu inundat, aneu a veure al CSO o al web del Servei Catastrals.

100 **emergències**



5

protecció civil

InuCat
Pla d'Emergència per inundacions a Catalunya

Informeu-vos sobre les inundacions

La pluja forte pot causar grans danys i perjudicis, tant materials com humans. L'aigua pot arribar per les portes i al sota de les finestres, les inundacions són a una casa, amb molts danys materials. Per això és important que segueixi el pla d'Emergència.



8.1.2 CONSELLS EN CAS DE VENTADES

- **A casa**

Tanqueu i assegureu portes, finestres i tendals. Cal abaixar completament les persianes i, si són de cordó, subjectar-les adequadament.

Eviteu deixar testos o altres objectes no estàtics a les façanes i terrasses i recolliu la roba dels estenedors per evitar que el vent els pugui fer caure al carrer i provocar un accident.

- **A l'exterior**

Vigileu amb el mobiliari urbà, l'enllumenat dels carrers, les motos i els cotxes aparcats, les grues, els contenidors de brossa, l'arbrat i tot allò que el vent pugui fer caure.

No pugueu a llocs alts i exposats al vent, com ara les bastides o altres construccions.

Eviteu els parcs, els jardins i les zones boscoses. Si sou a una zona arbrada, vigileu amb els arbres que puguin caure i eviteu totes les activitats amb foc. Tingueu en compte també la proximitat dels arbres als edificis: el vent els podria fer caure a sobre.

Quan hi hagi temporal amb grans onades, no accediu als punts del litoral afectats pel fort onatge o als llocs on les onades trenquin amb força, allunyeu-vos d'espigons, esculleres i passejos marítims.

- **Si heu de conduir**

Consulteu les prediccions del temps i l'estat de les carreteres. Si es preveuen vents forts, eviteu desplaçar-vos per carretera.

Si és imprescindible desplaçar-vos, tingueu molta precaució perquè us podeu trobar obstacles a la via.

Cal alentir la marxa per poder mantenir la trajectòria del vehicle corregint les desviacions, és important subjectar el volant amb fermesa.

Sigueu prudents en els avançaments i mantingueu les distàncies laterals adequades amb els altres vehicles.

Si conduïu vehicles de grans dimensions o amb remolc, extremeu les precaucions perquè teniu més risc de sortir-vos de la via o bolcar.

- **Si feu una activitat de lleure**

Aneu amb compte en practicar esports a l'aire lliure.

En l'esquí, tingueu en compte que els remuntadors poden veure's afectats pel vent.

Al mar, no navegueu i vigileu amb els amarratges de les embarcacions. No passegeu per les esculleres o espigons o zones properes al mar.

A la muntanya, extremeu les precaucions i no us apropau ni passegeu pels penya-segats. Tingueu en compte que el vent pot arrossegar objectes voluminosos (per exemple, pedres per un pendent pronunciat) i afavorir l'acumulació de neu, amb l'augment consegüent del perill d'allaus



- **Material divulgatiu**

Ventades

Consells de protecció civil davant les ventades

Protegeix-te de les ventades

1 A casa, tanca i assegura portes, finestres i tendals.



2 Si has de viatjar, consulta les prediccions del temps i condueix amb prudència.



3 Al carrer, vigila amb el mobiliari urbà, les motos i els cotxes aparcats, els arbres i tot allò que el vent pugui fer caure.



4 Si fas esport, tingues precaució en les activitats a l'aire lliure.



Evita els perills del vent.

En cas de ventades, procura protegir-te a casa o en un edifici segur.
Si has d' sortir, evita les previsions al carrer i a la carretera i, en cas d'acció, truca al 112.

112 emergències

Generalitat de Catalunya
Departament d'Interior
Direcció General de Protecció Civil

Si feu una activitat de lleure

- Ansa amb corretjal al practicar esport a l'exterior.
- En l'esquí, tingueu en compte que els armaratges poden fer-se's afectats pel vent.
- Al mar, no navegareu (vigileu amb els armaratges de les embarcacions. No passegeu per les esculleres o espigons, zones properes al mar.
- A l'assoladora, reduïeu les pressions i no us apropis al passegat pel passegat. Tingueu en compte que el vent pot provocar objectes voladors (per exemple, pedres per un vent fort) produint, així com afavorir l'arriscat de neu amb el consegüent augment del perill d'allau.



Ventades

Consells de protecció civil davant les ventades

Feriu atencions del risc rocamorós i rocamorós per autoprotecció, no de les ventades. Inclou la ràdio i la televisió com mitjà de veu d'informació meteorològica vital.

- **Porti de la mobilitat:** www.mobilitat.net
- **Corral d'Estiu de Tarradès:** www.pncit.cat/tarrades
- **Centre Meteorològic de Catalunya:** www.meteo.cat

En cas d'emergència i a recomanació, traqueu aigua sempre. Les instruccions de l'organització.

Ventades

Consells de protecció civil davant les ventades

Protegiu-vos de les ventades

Que poden fer per prevenir i evitar els riscos de les ventades. Seguiu els consells d'aparell i alertes amb decisió, llegiu-los i conserveu-los.

112 emergències


Generalitat de Catalunya
 Departament d'Interior
 Direcció General de Protecció Civil

Si sou a casa

- Tanqueu i assegureu les portes, finestres i tendals. Cal abastir completament les persianes i el om de cordó, subjectar-les adequadament.
- Eviteu deixar objectes no estables a les zones d'entrada, corredors o altres obertes i cal recollir la roba dels espatllers per evitar que el vent els pugui fer caure al carrer i provocar un accident.



Si sou a l'exterior

- Vigileu amb els mobles urbans, l'enllament dels cames, les moltes els arbres aparcats, les grues, els combens de biom, l'arbit i totall que el vent pugui fer caure.
- No pugis a llocs alts i opoats al vent, com als les barilles o altres construccions.
- Eviteu els parcs, els jardins i les zones boscoses. Si sou a una zona arbrada, vigileu amb els arbres que pugis caure i eviteu totes les activitats al·lòies. Tingueu en compte també la proximitat dels arbres als edificis. El vent els pot fer caure a sobre d'alguns.



Si heu de viatjar

- Consideu les prediccions del temps i l'estat de les carreteres. Si es creuen vents forts, eviteu desplaçar-vos per carretera.
- Si és imprescindible desplaçar-vos, tingueu molta precaució perquè es potu inba oblidat a la via. Cal alertar la marxa, ser prudent en els canvis i mantenir les distàncies laterals adequades amb els altres vehicles.
- Si sou en un vehicle de grua, direccional o amb senyal, eviteu les precaucions perquè teniu una visió de sobre-veu de la via o bolon.





8.1.3 CONSELLS EN CAS DE NEVADES I GLAÇADES

- **Consells preventius**

A l'habitatge:

Tingueu preparat: un transistor i piles de recanvi, llanternes, aliments rics en calories, combustible per a la calefacció i una farmaciola amb els medicaments habituals.

Al vehicle:

Disposeu de cadenes en bon estat, llanterna i manta de viatge.

Comproveu l'estat de les bateries, el dipòsit de benzina, els llums, els frens, els pneumàtics, la calefacció, el parabrisa...

Consulteu les previsions meteorològiques, i si us heu de desplaçar, consulteu l'estat de la xarxa viària i les rutes a seguir:

[Servei Meteorològic de Catalunya \(SMC\)](#)

[Servei Català de Trànsit](#)

[Portal de la mobilitat](#)

[012 Atenció Ciutadana](#)

En situació d'emergència seguïu les informacions i les indicacions de les autoritats. Informeu-vos a través dels mitjans de comunicació social (emissores de ràdio, televisió, web, twitter, etc.).

Seguiu també els [Consells específics per a onades de fred](#).

Recordeu: si necessiteu ajut durant l'emergència, truqueu al **112**.

- **A casa**

Escolteu la ràdio.

Feu un ús correcte de la calefacció i desconnecteu els aparells elèctrics que no siguin necessaris. Eviteu tenir estufes de llenya, carbó o gas i brasers en llocs tancats.

En zones aïllades o no urbanes, mantingueu un rajolí constant d'aigua a les aixetes per evitar que es congelin les canonades i apagueu els regs automàtics.

En cas de nevada, col·laboreu en la neteja de les voreres de davant de casa i dels camins d'accés a casa a les zones rurals.

En cas que hi hagi neu acumulada als terrats, terrasses o balcons, retireu-la sense abocar-la a la via pública.



Garantiu que disposeu dels medicaments necessaris en el cas de tractaments perllongats o malalties cròniques.

No traieu les escombraries al carrer quan no funcioni el servei de recollida.

No telefoneu: cal deixar les línies lliures per als equipaments de socors.

- **A l'exterior**

Abrigueu-vos bé. Poseu-vos peces de roba lleugeres, l'una sobre l'altra. Les manyoples proporcionen més escalfor que els guants.

Protegiu-vos sobretot la cara i el cap, i eviteu que l'aire fred us entri directament als pulmons.

Eviteu fer esforços físics intensos: es corre el perill de patir una lesió a l'organisme.

No deixeu que les persones d'edat avançada ni tampoc els més petits surtin a l'exterior.

- **Informació per als conductors**

Planifiqueu el desplaçament

Sortiu només si és imprescindible, seguint els consells del Servei Català de Trànsit: consulteu l'estat de les vies i la seva afectació, i busqueu rutes segures no afectades per la nevada.

Eviteu circular de nit: els perills són més difícils de detectar.

Informeu algú del vostre itinerari i de l'horari previst, i procureu no viatjar sols.

Controleu quines gasolineres us trobareu en el trajecte i els llocs on refugiar-vos en cas de tempesta.

Poseu atenció a l'estat del vehicle, tant al manteniment com a l'equipament adequat:

Reviseu la pressió dels pneumàtics (també la de la roda de recanvi), l'estat dels frens, els llums i les bateries.

Tingueu les cadenes preparades (les adequades per al vostre vehicle) i assegureu-vos que sabeu com es posen.

Tingueu els líquids de refrigeració i rentaparabrises amb el nivell correcte i adequat a temperatures baixes.

Porteu el dipòsit de combustible ple i ompliu-lo cada 100 km de viatge.

Porteu el telèfon mòbil carregat, armilles reflectores i triangles de senyalització, una manta i una llanterna.

Si el temporal us agafa dins del cotxe

Intenteu buscar refugi. Si no en trobeu, quedeu-vos dins del cotxe, ja que els pneumàtics actuen com a aïllant del fred. Poseu un mocador de colors vius a l'antena del cotxe.

Deixeu la calefacció encesa i la finestra una mica oberta. No us adormiu amb el motor en marxa.

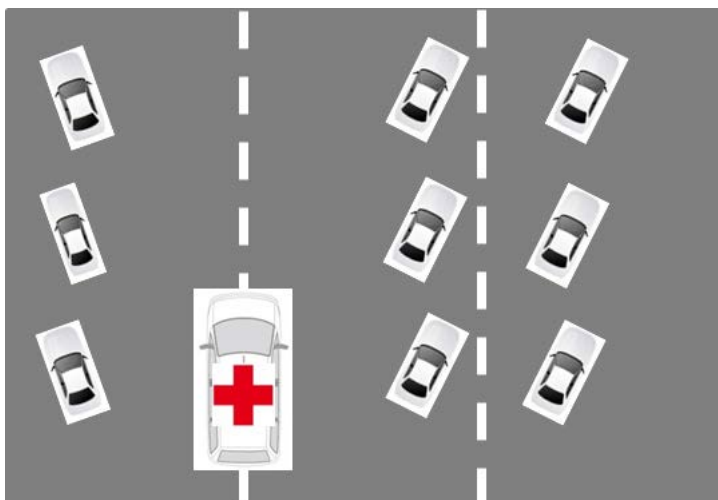
Netegeu periòdicament la neu del vehicle. Mantingueu net el tub d'escapament per evitar que el fum entri dins del vehicle.



I recordeu:

Si la nevada us sorprèn a la carretera, conduïu amb molta precaució i deixeu una via lliure per permetre el pas de les màquines llevaneu i dels serveis d'emergència.

No avanceu les màquines llevaneu.



• Consells de conducció amb neu i gel

Conduïu amb velocitat moderada. Si la ruta és perillosa, torneu enrere o busqueu refugi.

Si hi ha neu a la calçada, pareu el vehicle en un lloc on no interrompeu la circulació i poseu les cadenes a les rodes motrius.

No utilitzeu les marques deixades per altres vehicles. Sempre que us sigui possible, circuleu per neu verge.

Enceneu els llums d'encreuament i els de boira.

Mantingueu força separació amb els altres vehicles i no els avanceu.

Si comença a nevar, conduïu amb molta suavitat i lentitud. Si cal, reduïu la marxa.

Si les rodes patinen, desaccelereu evitant frenar. Si cal, freneu suaument i amb trepitjades lleus i successives del pedal.

Aneu amb compte en els indrets ombrívols, els ponts i els viaductes ja que pot haver-hi gel. Si hi ha gel, no trepitgeu el fre.

Si neva i conduïu un vehicle pesant, recordeu que:

- No podeu avançar altres vehicles.
- Les autoritats de trànsit poden restringir o limitar la vostra circulació. Estigueu atents i respecteu els talls de circulació que es facin.

• Material divulgatiu



NeuCat

Pla d'emergències davant les nevades

protecció civil

Consells davant les nevades

1 A casa, obre una mica les aïnetes perquè no es congelin les canonades.



3 Si has de viatjar, planifica el trajecte, informa't de l'estat de les carreteres i revisa el cotxe.



2 Evita que la gent gran i els nens petits surtin al carrer.



4 Conduïx de dia, amb precaució i per les nites principals.



Evita els riscos de les nevades.

Sigueu fort escoltant ràdio i les previsions del temps.
Rebreu les previsions al carrer i la carretera i, si no està clar, trucar al 112.

112 emergències

Generalitat de Catalunya
Departament d'Interior

Trobeu més informació
<http://interior.gencat.cat/neo/neo>
@emergenciescat



NeuCat

Si heu d'agafar el cotxe

- Eviteu agafar el cotxe, sobretot si és de nit. Si l'agafeu, equiptu-lo. Si heu de viatjar, no hi heu sol.
- Planifiqueu la sortida, coneixeu la previsió meteorològica, les rutes i els llocs on refugiar-vos en cas de tempesta.
- Porteu dins el cotxe cadenesa, cistella, pala, corda, roba d'abric i aliments calents (pocelata, fruits secs...).
- Ompliu els dipòsits de líquid anticongelant i del combustible, i aquest darrer ompliu-lo cada 100 km de viatge.

Si heu de circular durant la nevada

- Feu-ho per les vies principals i autopistes. Si la ruta és perillosa, tancau portes o busqueu refugi.
- Cal que poseu les cadenes a les rodes motriu del cotxe, en un lloc on no interrompu la circulació.
- Eviteu els llums d'encescament i els de focs.
- No avançeu els altres vehicles, si les condicions no són favorables.
- Si heu de parar, manteneu una distància superior a la normal.
- Acostu amb compte en els inders contrivels, ja que pot haver-hi gel. Si hi ha gel, no fregeu el fre.

Si el temporal us agafa dins el cotxe

- Intenteu buscar refugi. Si no en trobeu, quedeu-vos dins el cotxe ja que els pneumàtics actuen com a aïllant del fred. Poseu un macedor de cotxe sota a l'interior del cotxe.
- Deixeu la radiació pública i les finestres una mica obertes. No us afegiu líquid al motor en marxa.
- Netegeu periodícament la neu del salpicador. Manteneu net el vidre d'escapament per evitar que el fang entri dins el vehicle.



NeuCat

Pla d'emergències davant les nevades

Trobeu més informació a: <http://interior.gencat.cat/nevades>
@emergencies.cat

En situació de risc imminent o durant la nevada, indueixu-vos de les previsions meteorològiques i de l'estat de la vostra via:

- Servei Meteorològic de Catalunya: www.meteo.cat
- Servei Català de Trànsit: www.gencat.cat/trafit
- OGI Atenció Ciutadana
- Radio i altres mitjans de comunicació.

En una situació d'emergència, si necessiteu ajut, trucau al 112.

112 emergències

NeuCat

Pla d'emergències davant les nevades

protecció civil

Consells davant les nevades

La informació de protecció



Generalitat de Catalunya
Departament d'Interior

Abans de arribar l'hivern:

A l'habitatge

- Tingueu preparat un transistor i piles de reserva, l'antenna, així com rics en calories, combustible per a la calefacció i una farmàcia amb els medicaments habituals.
- Revoreu els punts d'entrada d'aire (cal que els pretegu amb una cinta que atxi), l'estat de la teulada i del bucat d'aigua, les branques dels arbres (a sòs manja llargues cal que les podeu) i l'estat de la calefacció.

Al vehicle

- Disposeu de cadenes en bon estat, llastrera i quantitat de viatge.
- Comprareu l'estat de les bateries, el dipòsit de benzina, els llums, els frens, els pneumàtics, la calefacció, el parabrisa...

Si sou a casa o en un edifici

- Escolliteu la ruta.
- Feu un ús correcte de la calefacció i desconectau els aparells elèctrics que no siguin necessaris. Eviteu tenir estufes de llenya, carbó o gas i braser a llocs tancats.
- Manteneu un rajol com a font d'aigua a les aixetes per evitar que es congeli les canonelles.
- No talleu: cal deixar les línies lliures per als equiptaments de socors.
- No debeu que les portes d'obert avenguda ni tanques els anls petits curts, a l'interior.

Si heu de sortir al carrer

- Abriteu-vos bé, cal que dugueu peces de roba lleugeres, l'una sobre l'altra. Les manopletes proporcionen més calors que els guants.
- **Si sou fums:**
- Protegeu-vos els oïdres i la cara i el cap, i eviteu que l'aïre fred us entri directament als pulmons.
- Eviteu les excursions llargs intenses, hi coneixeu el perill de patir una lesió a l'organisme.







Neige!

Il faut toujours planifier votre déplacement et vérifier l'état de votre véhicule

- Choisissez les routes principales et autoroutes et évitez conduire de nuit.
- Informez quelqu'un de votre itinéraire et ne voyagez pas seul.
- Vérifiez les différents services qui se trouvent sur votre itinéraire.
- Vérifiez la pression des pneumatiques, les batteries, les feux, les feux arrière, le niveau des liquides et le statut d'essence (il doit être plein).
- Préparez des chaînes, des gilets non tissés réfléchissants et des triangles de signalisation, ainsi qu'une lampe de poche et des outils.
- Maintenez-vous d'un téléphone portable.

Il faut faire attention aux conditions climatiques extrêmes

- S'il neige et si le vent souffle très fort, évitez votre véhicule. Si vous êtes loin d'un refuge, laissez le deux-fois allumé et le moteur au ralenti, sans le laisser complètement à l'arrêt.
- Il faut conduire d'une manière calme
- Allumez les feux de croisement et antibrouillard.
- S'il commence à neiger, conduisez doucement et réduisez la marche, le cas échéant. Gardez une distance de sécurité avec les autres véhicules. Si les roues dérapent, réduisez la marche sans brusquer.
- S'il y a de la neige sur la chaussée, moulez les chaînes sur les roues motrices, ou les roulements dans les roues motrices. Évitez dans les virages, et si elles sont gelées, sur le neige vierge.
- S'il neige et si vous conduisez un véhicule lourd, rappelez-vous qu'il n'est pas autorisé à dépasser les autres véhicules, et que les autorités pourraient restreindre ou limiter votre circulation.

NewCat

Pla d'emergències davant les nevades

In una situació d'emergència, si necessites ajut, troques al 112. En una situació de emergència, si necessites ajuda, llames al 112.

In an emergency situation, call 112 when in need of help. In case of an emergency situation, if you need help, call 112.

112 emergències

Info:
<http://interior.gencat.cat/nevades>
 @emergenciescat

- Servei Meteorològic de Catalunya: www.melro.cat
- Servei Català de Trànsit: www.scat.cat/tranfit
- 012 Atenció Ciutadana
- Radio i altres mitjans de comunicació.

**Generalitat de Catalunya
Departament d'Interior**

NewCat

Pla d'emergències davant les nevades

protecció civil

**Neu!
iNieve!
Snow!
Neige!**

**Conseils davant les nevades
Informació per als conductors
Consejos ante las nevadas
Información para los conductores**

**Snow driving tips
Informations directed to drivers
Conseils à suivre quand il neige
Informations à l'attention des conducteurs**

Neu!

Cal planificar el desplaçament i prestar atenció a l'estat del vehicle

- Circuleu per les rutes principals i autopistes, i eviteu conduir de nit.
- Informeu algú del vostre itinerari i no viatgeu sol.
- Controlau quines gasolineres us trobareu en el trajecte.
- Revisau la pressió dels pneumàtics, les bateries, les llums, el nivell de líquids i el dipòsit de benzina (que s'hagi de tenir ple).
- Prepareu les cames preparades, sempre en casuaris reflectants i els triangles de senyalització tal com ara llumera i eines.
- Porteu un telèfon mòbil.

Cal vigilar en condicions extremes

- Si neva molt i fort vent fort, pareu el vehicle. Si sou lluny de cap refugi, deixeu la calefacció posada i el motor en marxa, amb la finestra una mica oberta.

Cal conduir de forma adequada

- Eviteu els llums d'emergència i els llums de neblina.
- Si comença a nevar, conduïu amb cautela, si cal, reduïu. Manteneu una separació amb altres vehicles.
- Si les rodes patinen, desaccelereu sense frenar.
- Si hi ha neu a la carretera, poseu cadenes als rodes motrius, ama amb compte en els indrets comercials. Circuleu per les rodes, però si l'han gelat, feu-ho sense veure.
- Si neva i conduïu un vehicle pesant, recordeu que no se us permet sempre sobrepassar altres vehicles, i que les autoritats podran restringir o limitar la vostra circulació.

iNieve!

Es aconseja planificar el desplaçament y prestar atención al estado del vehículo

- Circule por las rutas principales y por las autopistas, y evite conducir de noche.
- Informen a alguien de su itinerario y no viaje solo.
- Controlen las gasolineras que encontrarán en el trayecto.
- Revisen la presión de los neumáticos, las baterías, las luces, la batería, los niveles de los líquidos y el depósito de gasolina (asegúrese que este lleno).
- Preparen las cunas preparadas, siempre en casuaris reflectantes y los triángulos de señalización, así como una linterna y herramientas.
- Lleve consigo un teléfono móvil.

Es aconseja lo en entornos en condiciones extremas

- Si nieva mucho y sepa viento fuerte, pare el vehículo.
- Si está lejos de un refugio deje la calefacción puesta y el motor en marcha, con la ventanilla un poco abierta.

Es aconseja conducir de forma adecuada

- Evite los luces de cruce y las de niebla.
- Si empieza a nevar, conduzca con cautela, si es necesario, reduzca la velocidad.
- Mantenga la suficiente separación respecto a los otros vehículos.
- Si las ruedas patinan, desacelere sin frenar.
- Si hay nieve en la carretera ponga cadenas en las ruedas motrices, siempre con cuidado en los centros comerciales.
- Circule por las ruedas, pero si las ha helado, hágalo por nieve virgen.
- Si nieva y conduce un vehículo pesado recuerde que no está permitido adelantarse a otros vehículos, y que las autoridades pueden restringir o limitar su circulación.

Snow!

You should plan your trip beforehand and check the state of your vehicle

- Take the main roads and highways, and avoid driving during the night.
- Inform someone of your itinerary and never travel alone.
- Check out the petrol stations along your route.
- Check the pressure of your tires, batteries, lights, battery, level of liquids and petrol tank (it must be full).
- Prepare snow chains, reflective vests and emergency warning triangles, as well as a flashlight and tools.
- Carry a mobile phone with you.

Be careful in extreme weather conditions

- If it snows heavily and the wind blows strongly, stop your vehicle. If you are far away from a shelter, leave the heating on and the engine running, with the window open.

You should drive in an appropriate way

- Put your dipped headlights and fog lights on.
- If it starts to snow, drive carefully and slow down if necessary. Keep a safe driving distance with other vehicles. If the lanes are icy, slow down without using the brakes.
- If there is snow on the road, put snow chains on the driving wheels and drive carefully in shady places. Drive on treads but if they are frozen, drive on virgin snow.
- If you are driving a heavy vehicle in snowy weather, remember that you are not allowed to pass other cars, and that traffic authorities might restrict or limit your movement.



8.1.4 ONADES DE FRED

- **A CASA**

Tingueu preparat un transistor, piles de recanvi, llanternes, aliments calòrics, combustible de calefacció i una farmaciola.

Cal que disposeu d'una reserva mínima de medicaments per a la gent gran i els malalts crònics i de tipus respiratori.

Davant d'un avís de baixada extrema de les temperatures, si viviu en zones aïllades o fora dels nuclis urbans, mantingueu un rajolí d'aigua corrent a les aixetes per evitar que les canonades es congelin i protegiu amb draps la clau de pas de l'aigua. També podeu disposar d'una reserva mínima d'aigua o líquid per si el subministrament queda afectat.

No utilitzeu espelmes. Si és l'única alternativa, poseu-les en espalmatòries perquè no es tombin. Recordeu sempre d'apagar-les abans d'anar a dormir o en sortir de casa i eviteu que els nens les manipulin.

Si disposeu de reg automàtic tanqueu-lo i eviteu totes les activitats que puguin comportar mullar els carrers, com regar o fregar.

Reviseu: els punts d'entrada d'aire (cal que els protegiu amb una cinta que aïlli), l'estat de la teulada i el baixant d'aigua, les branques dels arbres (si són massa llargues cal que les podeu) i l'estat de la calefacció.

Vigileu els aparells de calefacció:

Les calderes i els aparells de combustió que s'utilitzen per a la calefacció poden convertir-se en un element de risc si no estan en bon estat o no se'n fa un bon ús. Cal evitar la mala combustió. Per aquest motiu, seguiu els consells següents:

- Si utilitzeu un escalfador o una estufa amb foc obert o qualsevol altre element de calefacció, per tal d'evitar la intoxicació i garantir l'entrada d'aire net, ventileu cada dia durant uns minuts.
- Reviseu l'estat dels elements de calefacció, de les calderes, de les estufes, etc.
- Si un aparell no funciona bé o fa olor estranya no el feu servir.
- Mantingueu els nens allunyats de les estufes, dels brasers i de les xemeneies. No deixeu encenedors al seu abast.
- No acosteu les estufes, els brasers, etc. a les cortines, als mobles i, especialment, als llits o matalassos. Mai eixugueu la roba o altres objectes a sobre, ja que podríeu provocar un incendi. No els cobriu amb cap objecte.

En cas d'urgència:

Si sou en una habitació amb estufa de llenya, carbó o gas, un braser o una caldera i noteu símptomes de mareig, ventileu immediatament: obriu alguna porta o finestra.

Truqueu sempre al 112 si us trobeu malament o penseu que patiu una intoxicació per mala combustió o si trobeu algú inconscient en arribar al domicili.



- **A L'EXTERIOR**

Eviteu canvis sobtats de temperatura.

En dies d'onada de fres, eviteu que surtin al carrer els nadons, la gent gran i aquells que pateixin malalties respiratòries. Si cal que surtin a l'exterior, eviteu els espais oberts exposats al fred i que estiguin gaire temps sense moure's.

Vestiu-vos amb roba i calçat adequat per a temperatures baixes. Poseu-vos diverses capes, per mantenir la calor corporal durant més temps.

Protegiu-vos la cara i el cap. Tingueu a mà guants i bufanda. Eviteu l'entrada d'aire fred directa als pulmons.

No ingeriu alcohol: pot donar una falsa sensació de calor.

Adeqüeu al fred l'activitat professional, esportiva i de lleure a l'exterior, si feu esforços físics intensos correu el perill de patir una lesió.

- **SI HEU D'AGAFAR VEHICLE**

Feu-ho només si és imprescindible, eviteu desplaçar-vos de nit. Consulteu prèviament la informació meteorològica i l'estat de trànsit i seguïu els consells del Servei Català de Trànsit.

Porteu el dipòsit de combustible ple i cadenes, assegureu-vos que les sabeu col·locar.

Reviseu els pneumàtics, el líquid anticongelant, l'estat de les bateries, els llums i els frens.

Porteu també roba d'abric, un telèfon mòbil carregat i el carregador, aigua i aliments energètics.

Si viviu o us desplaça a zones de muntanya, feu servir pneumàtics d'hivern.

A dins del cotxe, si teniu la calefacció engegada, deixeu una finestra entreoberta per renovar l'aire.

Conduint aneu amb compte amb les plaques de gel que poden fer rrelliscar el cotxe. Les plaques de gel acostumen a trobar-se a les zones més ombrívols de les carreteres.



8.1.5 CONSELL EN CAS D'ALLAUS

Les allaus de neu són de dimensions variables. N'hi ha de grans dimensions, que arriben fins al fons de les valls després de recórrer centenars de metres, o quilòmetres, i d'altres de petites dimensions, que poden avançar algunes desenes de metres. Fins i tot una d'aquestes allaus petites té la capacitat de causar-li la mort a una persona.

• CONSELLS PRÀCTICS:

-Qualsevol allau pot ser mortal

- Les allaus de neu són de dimensions variables. N'hi ha de grans dimensions, que arriben fins al fons de les valls després de recórrer centenars de metres, fins i tot quilòmetres, i d'altres de petites dimensions, que poden avançar algunes desenes de metres. Fins i tot una d'aquestes allaus petites té la capacitat de causar la mort a una persona.



-Informe-vos si viviu o us desplaceu al Pirineu i sectors propers.

- Presteu molta atenció a les prediccions meteorològiques i d'allaus oficials, així com a l'estat de les carreteres

-L'escala de perill d'allaus

- L'escala europea de perill d'allaus consta de cinc graus en funció de l'estabilitat del mantell nival i de la probabilitat de desencadenament d'allaus:

Escala de perill d'allaus i recomanacions associades

Escala europea de perill d'allaus		Conseqüències i recomanacions	
Grau de perill	Estabilitat del mantell nival i probabilitat de desencadenament	Per a activitats de lleure a muntanya hivernal Consulteu sempre el Butlletí de perill d'allaus	En vies de comunicació i zones habitades
5 molt fort 	La inestabilitat del mantell nival es generalitzada. Caigudes espontànies de grans allaus.	Condicions molt desfavorables. Es recomana renunciar a sortir a la muntanya.	Afectació generalitzada a carreteres de muntanya. Afectació probable a zones habitades. Activació en alerta del Pla especial d'emergències per allaus a Catalunya ALLAU-CAT. Seguiu atentament les prediccions d'allaus i meteorològiques oficials, així com l'estat de les carreteres. Manteniu-vos informats a través de la ràdio i/o la televisió i estigueu pendents de les indicacions de Protecció Civil i de les autoritats municipals.
4 fort 	El mantell nival està feblement estabilitzat a gran part dels pendents suficientment drets. Probable desencadenament espontani d'allaus de mida mitjana o gran.	Condicions desfavorables. Cal limitar les excursions a terrenys de poc pendent. Es requereix molta experiència en l'apreciació del perill.	Afectació generalitzada a carreteres de muntanya. Afectació possible a zones habitades. Seguiu atentament les prediccions d'allaus i meteorològiques oficials, així com l'estat de les carreteres.
3 marcat 	El mantell nival està moderadament a feblement estabilitzat en nombrosos pendents suficientment drets. En alguns casos hi pot haver allaus espontànies de mida mitjana, aïlladament alguna de mida gran.	Condicions parcialment desfavorables. Eviteu pendents drets, d'exposició i altitud indicades al Butlletí de perill d'allaus. Es requereix experiència en l'apreciació del perill.	Afectació probable a carreteres de muntanya. Seguiu les prediccions d'allaus i meteorològiques oficials, així com l'estat de les carreteres.
2 moderat 	El mantell nival està moderadament estabilitzat en alguns pendents suficientment drets. A la resta està ben estabilitzat. És improbable que hi hagi allaus de mida gran.	Condicions favorables en gran part. S'aconsella planificar acuradament les excursions i ser prudents en els passatges sobre pendents drets.	Possible afectació ocasional i lleu en carreteres de muntanya.
1 feble 	El mantell nival està ben estabilitzat en la majoria dels vessants. Poden haver caigudes espontànies de petites allaus.	En general, condicions segures. Les excursions són possibles gairebé sense restriccions.	Sense afectació.



- **Si practiqueu esports de muntanya**

El vent, la neu, el sol i la pluja són els desencadenants principals d'allaus naturals, però el 90% dels accidents es donen en allaus desencadenades pels mateixos implicats.

Informeu-vos de l'estat de la neu consultant els butlletins de perill d'allaus www.igc.cat/bpa , a www.lauegi.conselharan.org i de predicció meteorològica: www.meteo.cat, www.aemet.es . Les condicions de la neu poden canviar sobtadament d'un dia per l'altre.

Porteu sempre al damunt el material bàsic de seguretat (DVA: detector de víctimes d'allaus, pala i sonda) i entreneu-vos a utilitzar-lo.

Feu un curs per formar-vos en allaus i poder gaudir de la muntanya amb seguretat.

Adapteu sempre la vostra activitat a les condicions de la neu, als vostres coneixements i a la vostra experiència.

Cal tenir cura a l'hora de traçar les rutes, per evitar provocar allaus o quedar-hi atrapats.

En cas d'accident per allau:

no perdeu la calma, intenteu sortir-ne en direcció diagonal i descendent cap a l'exterior

Truqueu al 112 i procureu donar-los indicacions precises del lloc on sou.

Intenteu rescatar els vostres companys: els primers 20 minuts són vitals per trobar-los amb vida.

Si us atrapa una allau, intenteu sortir-ne en direcció diagonal i descendent cap a l'exterior.

- **En cas de situació d'alerta per perill d'allaus 5, molt fort es recomana:**

- **En zones de muntanya a camp obert:**

- No hi feu cap activitat
- Si hi sou, quedeu-vos en un lloc segur (refugi) fins que el grau de perill disminueixi.

- **En el vehicle:**

- No circuleu per carreteres de muntanya.
- Seguiu les indicacions dels serveis de carreteres i de Protecció Civil.
- En cas de bloqueig per la neu, no sortiu del vehicle i deixeu la calefacció posada amb la finestra una mica oberta. Vigileu que el tub d'escapament no quedi aturat.

- **En zones habitades situades en zones de risc:**

- No transiteu pel carrer o espais oberts.
- Quedeu-vos a casa o dins de recintes tancats.
- En cas que tingueu coneixement que l'edifici on sou és en una zona susceptible de ser afectada per una allau, tanqueu amb porticons totes les obertures i situeu-vos al costat oposat a la paret on impactaria l'allau, si es produís.
- Manteniu-vos informats a través de la ràdio i/o la televisió i estigueu pendents de les indicacions de protecció Civil i de les autoritats municipals.



8.1.6 CONSELLS EN CAS D'INCENDIS FORESTALS

• Consells preventius

- No llenceu burilles enceses ni llumins, ni caminant ni per la finestra del cotxe.
- No llanceu coets, petards, focs d'artifici, globus (per exemple fanalets) o altres artefactes que continguin foc en zones de perill, ni que sigui a camp ras, ni en terrenys agrícoles ni, sobretot, en urbanitzacions envoltades per bosc.
- No utilitzeu barbacoes que no estiguin autoritzades. Recordeu que han de ser d'obra i amb mataguspaires.
- Les cremes de residus al jardí estan prohibides, cal portar-los a l'abocador o triturar-los, i en faran compost.
- No deixeu mai escombraries ni deixalles al bosc. Utilitzeu els serveis de recollida i els contenidors adients.
- Elimineu les branques que toquin la façana i allunyeu de la casa les reserves de llenya.
- Tingueu a punt eines bàsiques contra incendis (mànegues, destrals) i alguna reserva d'aigua.

En situació d'emergència seguïu les informacions i les indicacions de les autoritats. Informeu-vos a través dels mitjans de comunicació social (emissores de ràdio, televisió, web, twitter, etc.).

Recordeu, si necessiteu ajut durant l'emergència, truqueu al 112.

• Si l'incendi arriba a casa vostra

- Truqueu al 112 i seguïu en tot cas les indicacions de les autoritats.
- Si us fan desallotjar, tanqueu els interruptors de la llum i del gas, agafeu allò imprescindible (documentació, diners i medicaments) i marxeu on us diguin els serveis de seguretat.
- Si el foc envolta la casa, refugieu-vos a dins, tanqueu portes i finestres i tapeu qualsevol forat.
- Ompliu d'aigua la banyera i les piques, ruixeu d'aigua les portes i les finestres i col·loqueu tovalloles molles sota les portes.
- Tanqueu tots els subministraments de combustible i protegiu-vos amb roba de cotó o de llana. Si hi ha molt de fum, deixeu els llums encesos i respireu arran de terra.

• Si l'incendi us sorprèn al bosc o a camp obert

- Si un incendi us sorprèn a camp obert, allunyeu-vos-en en direcció oposada al vent i, si podeu, entreu en zona ja cremada.
- Mulleu un mocador i tapeu-vos la cara per evitar el fum. No us refugieu en pous ni en coves. A prop del mar o de rius, acosteu-vos a l'aigua i, si cal, fiqueu-vos a dins.
- Si sou al cotxe, atureu-vos en un lloc protegit, tanqueu les portes i les finestres i atureu la ventilació del cotxe.
- Enceneu els fars perquè us puguin trobar enmig del fum.



- Material divulgatiu

Infocat
Pla d'emergències per incendis forestals

A l'estiu no feu foc

1 No llenceu burilles enceses.

2 No feu foc, no llenceu coets ni petards, no feu barbacoes. La nostra normativa ho prohibeix.

3 En cas d'incendi, allunyeu-vos del foc.

4 Si hi ha incendis, pot haver-hi restriccions a les zones afectades.

Allunyeu-vos del foc.

Si veieu un incendi, aneu a buscar ajuda i trucada al 112. No us gasteu a jugar pel foc, qualsevol acció pot provocar un incendi greu.

112 emergències

Generalitat de Catalunya
Departament d'Interior
Direcció General de Protecció Civil





Infocat

protecció civil



Pla d'emergències per incendis forestals

Protegiu-vos del foc



Incendis forestals:
Prevenció i autoprotecció

Aquest fullet dóna consells per evitar el foc i protegir-se'n. Llegiu-lo i conserveu-lo.

■ No encengueu foc, no llanceu coets, petards ni fanalets a menys de 500 metres del bosc.

■ No llenceu burlles enceses.

■ Si hi ha incendis, pot haver-hi restriccions a les zones afectades. Informeu-vos i seguïu les indicacions de les autoritats.

■ Eviteu els treballs i les activitats que puguin generar guspies.

■ En cas d'incendi truqueu al 112 i aviseu els veïns. Seguiu les instruccions de les autoritats.

■ Si us fan evacuar, tanqueu les portes i les finestres i les claus de pas dels combustibles (gas, gasoil...).

■ Si us heu de confinar, entreu a casa amb tota la família i els animals domèstics. Mantingueu-vos agrupats.





Més informació:
<http://tat.elio.gencat.cat/incendis/forestals>
@emergenciescat
emergenciescat

agents rurals

112
emergències

En una situació d'emergència, si necessiteu ajut, truqueu al telèfon 112.

Generalitat de Catalunya



Infocat Ha d'emergències per incendis forestals

Infocat Ha d'emergències per incendis forestals **protecció civil**

Més informació:
<http://www.gencat.cat/incendisforestals>
 @emergenciaocat

Generalitat de Catalunya
 Departament d'Territori
 Direcció General de Protecció Civil

Foc? ¿Fuego? Fire? Le feu?

En una situació d'emergència, si necessites ajut traguem a 112. En una situació de emergència si necessites ajuda, llama al 112. In case of emergency please call 112. Si vous avez besoin de l'aide d'urgence, appelez le 112

112 emergències

Seu a Catalunya, un país de clima mediterrani amb molta massa forestal. Al'estiu, la sequera eleva sovint el risc d'incendis forestals, per això cal tenir algunes precaucions. És en Catalunya, un país de clima mediterrani amb molta massa forestal. En verano la sequia eleva a menudo el riesgo de incendio forestal, por ello es preciso tener algunas precauciones. You are in Catalonia, a land with a Mediterranean climate and an abundance of forest mass in summer drought makes the risk of forest fire higher. This is the reason why some precautions should be taken. Vous êtes trouver en catalagne, un pays au climat méditerranéen et dispose d'une grande masse forestière. En été, la sécheresse augmente le risque d'incendies forestiers, c'est pour cela qu'il faut prendre certaines précautions.

1 No llencem cendres encenides. No tire ashbins emencidats. Do not throw lighted cigarette butts. Ne jetez pas les mégots encallés ou allumés.

3 En cas d'incendi, allunyeu-vos del foc. En caso de incendio, alejese del fuego. In case of fire, stay at a safe distance from it. En cas d'incendie, éloignez-vous du feu.

2 No feu foc, no feu barbacoes, la nostra normativa ho prohibeix. No haga fuego, no haga barbacoas. Nuestra normativa lo prohíbe. Do not start a fire, do not barbecue. Our regulations do not allow it. n'a fumez pas le feu, ne faites pas de barbecue. Notre réglementation l'interdit.

4 Si hi ha incendi, pot haver-hi restriccions a les zones afectades. Si hay incendio, puede haber restricciones en las zonas afectadas. If there is a fire, access to the affected zones might be restricted. Si des incendies se déclarent, l'accès aux zones concernées pourra être restreint.



Infocat
Pla d'emergències per incendis forestals

Protegiu-vos del foc

Aquest fullet us explica què cal fer per evitar el foc i per protegir-se'n a les urbanitzacions, cases aïllades i cases de pagès. Llegiu-lo i conserveu-lo. Si voleu informació addicional, traqueu al 112.

Si hi ha incendis, pot haver-hi restriccions de circulació a les zones afectades. **No** llencera banyes enceses.

Les cremes de residus de jardí estan prohibides, cal portar-les a l'abocador o triturar-les. **No** feu mai foc ni focs d'artifici en zones properes al bosc. **No!** Podeu utilitzar barbacoes, però només si són d'obra, amb mitjans pursos i envoltades per una franja de terreny sense vegetació.

No! **No!** **No!**

En un moment d'emergència, si necessiteu ajuda, traqueu al 112. **112 emergències**

Registre de Catalunya
Departament d'Interior
Direcció General de Protecció Civil

Infocat
Pla d'emergències per incendis forestals



Elimina les branques que toquen la façana i albirgeu de la casa les reserves de fènex.

Tingues a punt eines bàsiques contra incendis (extinció gas, destral) i alguna reserva d'aigua.

Evita les tanques de fuc sec, perquè són molt més amalles. Preserva la vegetació que es manté verda i els arbres amb fusta d'alta densitat.

No!



En cas d'incendi trucau al 112 i avisau els veïns. Actueu com diu el pla d'autoprotecció de la urbanització.

Remolca les parts que puguin estar amagades.

Si us fan de saltejar, tanqueu els interruptors de llum i gas, agafeu les coses imprescindibles (documentació, diners i medicaments) i marxeu per on us diguin els serveis de seguretat.



Si el foc envolta la casa, refugieu-vos a dins, tanqueu les portes i les finestres i tapeu qualsevol forat.

Ompliu d'aigua la banyera i les piques, ratureu d'aigua les portes i les finestres i col·loqueu tovalloles moles a les portes.

Tanqueu tots els subministraments de combustible i protegiu-los amb roba de cotó o llana. Si el fum és intens, cobreu els ulls amb aigua i respireu arran de terra.



Si un incendi us sorprèn a carrer obert, allergeu-vos en direcció oposada al vent i, si podeu, entreu en zona ja cremada.

Si sou al carrer, situau-vos i tanqueu els vidres.

Moltes vegades i tapeu-vos la cara per evitar el fum. No us refugieu en pots o cosses. A prop del mar o riu, ambeu-vos a l'aigua i, si cal, figureu-vos a dins.





8.1.7 CONSELLS EN CAS DE SISMES

- **Consells preventius**

És molt important que estigueu preparats per afrontar les emergències: cal que tingueu a casa [preparat un equip d'emergències](#) i un [pla d'emergència familiar](#).

Reaccionar de manera adequada davant un sisme i mantenir la calma són elements clau per reduir els riscos.

Preneu consciència del risc i extremeu les mesures d'autoprotecció. Escolteu la ràdio i la televisió, consulteu els webs d'informació sísmica i seguïu les instruccions del twitter de Protecció Civil ([@emergenciescat](#)).

Recordeu: si necessiteu ajut truqueu al [112](#) i seguïu sempre les indicacions de les autoritats.

- **En el moment de la sacsejada**

Si sou a casa

Refugieu-vos sota una taula sòlida o bé en un angle de la paret i protegiu-vos el cap.

Allunyeu-vos de les finestres i protegiu-vos d'objectes que puguin caure (mobles, llums, etc.).

No sortiu dels edificis durant la sacsejada: molta gent és víctima de la caiguda d'objectes (cornises, vidres, etc.).

No agafeu l'ascensor.

Si sou al carrer

Allunyeu-vos dels edificis i pals elèctrics per evitar els objectes que puguin caure. Si no ho podeu fer, refugieu-vos en un portal.

Si sou dins un vehicle, atureu-vos en un lloc segur lluny de tot allò que perilli de caure. Quedeu-vos-hi dins amb els llums d'emergència encesos.





- **Després de la sacsejada**

Escolteu la ràdio i seguïu les instruccions de les autoritats.

Tanqueu les connexions d'aigua, gas i llum. No connecteu cap aparell elèctric.

Evacueu l'edifici i emporteu-vos la vostra documentació, roba d'abric i, si en preneu, els medicaments que necessiteu.

Sortiu al carrer amb precaució i no utilitzeu l'ascensor.

Dirigiu-vos a un lloc aïllat i protegit de la caiguda d'objectes. Aneu pel mig del carrer, vigilant les voreres i el que hi poguéu caure.

Eviteu aparcar-vos a les zones sinistrades. No entreu a cap edifici afectat.

Eviteu les zones costaneres, ja que hi pot haver perill de grans onades (sisme submarí).

Seguiu sempre les instruccions de les autoritats.



- **Si quedeu atrapats**

- Mantingueu la calma.
- No crideu, i cobriu-vos la boca i el nas per evitar la pols.
- Colpegeu rítmicament pilars, canonades o el terra per alertar els equips de rescat.



8.1.8 REVETLLES EN PRECAUCIÓ

Consells per als petards

- **Abans de manipular els petards**

- Assegureu-vos de comprar els productes pirotècnics homologats en un establiment autoritzat.
- No us guardeu petards a les butxaques.
- Cal llegir les instruccions de cada article.

- **En encendre els petards**

- No subjecteu els petards amb les mans.
- No poseu els petards a prop de la cara ni del cos.
- Utilitzeu mitjans segurs per encendre el material pirotècnic: metxes i similars.
- Enceneu sempre la metxa per l'extrem, perquè us doni temps d'enretirar-vos.
- Si un petard no s'encén bé, no el toqueu fins al cap de mitja hora i remulleu-lo.
- No llanceu mai petards contra ningú.

- **On encendre els petards amb seguretat**

- No llanceu coets a menys de 500 metres de zones boscoses ni en aglomeracions de persones.
- Als llocs on es facin revetlles cal recollir la roba estesa i els tendals, i tancar portes i finestres.
- No encengueu cap petard dins les cases.
- No llanceu ni manipuleu petards des de balconades ni finestres.
- Vigileu que no hi hagi a la vora líquids inflamables. S'encenen fàcilment i els vapors poden explotar.

- **No manipuleu els petards**

- No talleu el tros final de les traques, poden explotar amb violència.
- No fiquen mai petards dins de totxanes ni ampolles, perquè en explotar fan metralla que pot fer molt de mal.

Consells per a les fogueres

- **Consells per als veïns**

- Procureu que tots els edificis veïns tinguin les finestres i els balcons tancats, no fos cas que les guspies o algun coet perdut entressin en algun habitatge i provoquessin un incendi.
- Plegueu els tendals que hi pugui haver a les terrasses.
- Respecteu la distància de 15 metres respecte dels cotxes aparcats.
- No heu de permetre mai que ningú salti damunt les brases.
- Necessiteu un permís: heu de comunicar a l'ajuntament la situació de les fogueres.
- Les fogueres han de permetre el pas dels vehicles d'emergència.



El lloc a escollir

- No feu fogueres enlloc sense tenir l'autorització corresponent.
- No feu la foguera a menys de 15 metres de la façana de cap edificació.
- Està prohibit fer foc a tots els terrenys forestals de Catalunya, tant si estan poblats d'espècies arbòries com si no, i a la franja de 500 metres que els envolta.
- Sobretot, vigileu el pas de les línies elèctriques, telefòniques, etc.
- Si penseu fer la foguera en un solar, abans deixeu-lo net de bardisses o de materials inflamables.
- Si la voleu fer al carrer, procureu que hi hagi obert un pas per als vehicles d'urgència.
- Per no fer malbé el paviment, poseu terra o sorra (un mínim de 10 cm de gruix). Si el paviment és d'asfalt, aquesta precaució és imprescindible, de la mateixa manera que és obligatori el permís de l'ajuntament.
- No feu la foguera prop d'un envà pluvial, ja que la dilatació provocada per la calor podria enderrocar-lo.

• Els materials

- Heu d'anar amb compte amb el que cremareu. Han de ser coses que deixin brasa, sobretot de fusta.
- No cremeu papers ni teixits, perquè el vent els pot enlairar. No utilitzeu mai bidons, llaunes o esprais, ja que poden explotar, ni pneumàtics ni plàstics, pels seus efectes contaminants.
- En general, feu la foguera petita i, si sobren materials, aneu-los-hi afegint a poc a poc.
- Encara que sigui més lent i menys espectacular, heu d'encendre la foguera per diferents focus, de paper, de palla, etc. No feu servir mai gasolina ni qualsevol líquid inflamable.
- Si fa vent, és millor que deixeu la festa per un altre any, no la convertíssim en una tragèdia.

• Apagueu la foguera

- Tingueu en tot moment algun mitjà per apagar la foguera (galledes d'aigua, mànegues, extintors, etc.).
- Vigileu la foguera fins que quedi del tot extingida i, sobretot, ruixeu el caliu perquè no hi pugui haver accidents.

• Material divulgatiu



Als llocs on es facin revetlles cal recollir la roba estesa i els tendals, i tancar portes i finestres. No encengueu cap petard dins les cases.



No us guardeu petards a les butxaques. Assegureu-vos de comprar productes pirotècnics homologats i en establiments autoritzats.

No!



No subjecteu els petards amb les mans. No els poseu a prop de la cara ni del cos. Enceneu cada article seguint estrictament les seves instruccions concretes.



No llanceu coets a menys de 500 metres de zones boscoses.

No!



Les candeles romanes que no tinguin mànec especial, heu de fixar-les en un forat, en un test amb terra o amb sorra per no cremar-vos.



Enceneu sempre la metxa per l'extrem, perquè us doni temps d'enretirar-vos.

No!



No llanceu mai petards contra ningú. Si un petard no s'encén bé, no el toqueu fins al cap de mitja hora i remulleu-lo.



Vigileu que no hi hagi a la vora líquids inflamables. S'encenen fàcilment i els vapors poden explotar.

No!



No tireu cap coet amb la mà, ni amb la canya trencada, perquè sortirà en una direcció inesperada i pot explotar malament.



No fiquieu mai petards dins de totxanes ni ampolles, perquè en explotar fan metralla que pot fer molt de mal.

No!



Les fogueres han de permetre el pas dels vehicles d'emergència. Per no fer malbé el paviment, poseu terra o sorra sota la foguera. Eviteu fer les fogueres en zones amb vegetació seca o arbrat.



No tallem el tro final de les traques, poden explotar amb violència.

No!





Heu de comprar els productes pirotècnics als establiments autoritzats. Utilitzeu la pirotècnia de forma segura. No fiqueu els petards dins de cap totxana o altre recipient. No dispareu els coets en diagonal ni en contra del vent, no els dispareu des de balcons ni patis interiors i useu un llançacoets.

Tipus	Bengales	Petards	Voladors	Coets	Fonts	Bateries
	Bombetes, sorpresa japonesa	Trons, traques xineses	Paracaigudes, correccames, xiuladors, gira-sols, rodes	Coets de tro, coets de llum	Sortidors, volcans	Combinacions, candeles
Perill						
Categoria F1 Risc baix						
Categoria F2 Risc mitjà						
Categoria F3 Risc alt						



Per a més informació: [emergenciescat](https://www.emergenciescat.cat) | [@emergenciescat](https://www.emergenciescat.cat) | interior.gencat.cat/revetlles

En cas d'una emergència, si necessiteu ajut, truquen al telèfon únic, el 112.

Consells de protecció civil a les revetlles i les festes populars i tradicionals de Catalunya

Revetlles amb precaució

Consells de protecció civil a les revetlles i les festes populars i tradicionals de Catalunya

L'adquisició i l'ús de petards s'ha de fer sota la supervisió d'adults.

Feu la festa amb seguretat

Aquest fullet us explica què cal fer per evitar un accident amb les fogueres i la pirotècnia de les revetlles.




Revetlles amb precaució

Consells de protecció civil a les revetlles i les festes populars i tradicionals de Catalunya

L'adquisició i l'ús de petards s'ha de fer sota la supervisió d'adults.

Sigueu responsables amb els nens

Tingueu en compte que la **categoria F3** d'articles pirotècnics no està autoritzada per als menors de 18 anys.





8.1.9 CONCENTRACIÓ DE PERSONES

Consells per grans concentracions de persones

- **I durant la celebració de l'esdeveniment**

Si teniu previst anar a celebracions en llocs on es preveu que hi assisteixi molta gent, com ara espectacles culturals, esdeveniments esportius i musicals, festes populars o manifestacions, tingueu en compte els consells d'autoprotecció següents:

- Abans d'anar-hi estigueu atents a les informacions oficials que emetin les autoritats sobre l'esdeveniment, així com les que apareguin als mitjans de comunicació.
- És important que porteu roba còmoda i adequada al lloc on aneu. Tingueu en compte també que el calçat que porteu us protegeixi bé els peus, ja que és la part del cos on es produeixen la majoria de ferides.
- Aneu-hi ben hidratats i porteu aigua en ampolles de plàstic.
- Tingueu localitzades les sortides d'emergència o les vies d'evacuació i estigueu atents a les indicacions del personal de seguretat.
- Si aneu acompanyats o en grup, acordeu un punt de referència on tornar-vos a reunir en cas que us separeu o us perdeu.
- Si aneu amb nens porteu-los a coll o de la mà. Estigueu pendents de la gent gran i de les persones amb impediments.
- Porteu la documentació a sobre. En el cas dels nens, gent gran i discapacitats psíquics prepareu una fitxa amb les seves dades i un telèfon de contacte, i feu que la portin en un lloc visible per si es perden. També poden portar la polsera identificativa de Protecció Civil.
- En entrar o sortir no us atureu davant de les portes ni als passadissos.
- En concentracions massives a l'exterior, si teniu la sensació d'estar atrapatats o sense sortida possible, busqueu una ubicació alternativa on pugueu localitzar una via d'evacuació.
- No pugueu a baranes, reixes ni altres elements inestables que puguin ser perillosos.
- Una vegada finalitzat l'esdeveniment, abandoneu el lloc de forma ordenada, respectant l'ordre de sortida i seguint les indicacions dels serveis de seguretat. No oblideu els vostres objectes personals.

- **En cas d'emergència**

- Mantingueu la calma i estigueu atents a les indicacions dels serveis d'emergència. Si sou en un recinte tancat no feu servir els ascensors.
- Dirigiu-vos a les sortides pels llocs indicats sense aturar-vos. En cap cas torneu enrere.
- Eviteu cridar, córrer o empènyer els altres, ja que podríeu provocar situacions molt perilloses per la gran quantitat de persones que hi ha concentrades.
- Una vegada estigueu en una zona segura, si no trobeu alguna persona informeu-ne els serveis d'emergència.

Recordeu: davant de qualsevol emergència personal o col·lectiva, truqueu al 112, mantingueu la calma i seguïu les indicacions dels serveis operatius. Si truqueu des d'un telèfon mòbil i no us dona senyal, pot ser que les línies estiguin saturades: busqueu un telèfon fix per fer la trucada.



8.1.10 ONADES DE CALOR

A CASA

- **Controleu la temperatura**

- Durant el dia, tanqueu les persianes de les finestres on toca el sol.
- A la nit, obriu les finestres de casa per refrescar-la.
- Estigueu-vos a les habitacions més fresques.
- Recorreu a algun tipus de climatització (ventiladors, aire condicionat). Si no en teniu, mireu de passar com a mínim dues hores al dia en llocs climatitzats (centre comercials, cinemes, etc..)
- Refresqueu-vos sovint amb dutxes, tovalloles mullades amb aigua, etc.
- Beveu aigua fresca de forma regular encara que no tingueu set.
- Si teniu animals de companyia, procureu que no s'estiguin al sol i hidrateu-los.

AL CARRER

- **Eviteu el sol directe**

- Porteu una gorra o un barret.
- Utilitzeu roba lleugera (cotó), de colors clars i que no sigui ajustada.
- Procureu caminar per l'ombra, estar sota un para-sol quan estigues a la platja i descanseu en llocs frescos del carrer o en espais que estiguin climatitzats.
- Porteu aigua i beveu-ne sovint.
- Mulleu-vos una mica la cara i, fins i tot, la roba.
- Eviteu sortir a les hores de més calor i eviteu les activitats físiques intenses.

AL COTXE

- Eviteu viatjar amb cotxe durant les hores de més calor: porteu sempre líquids per hidratar-vos.
- No deixeu mai els nens ni les persones especialment vulnerables a l'interior del vehicle amb les finestres tancades. Tampoc podeu deixar dins el cotxe amb les finestres tancades els animals de companyia.
- Quan feu un viatge llarg, atureu-vos periòdicament per descansar i refrescar-vos.
- Feu una atenció especial als canvis sobtats de temperatura que es produeixen en entrar i sortir del vehicle.

ALS ÀPATS

- Feu menjars lleugers, eviteu els menjars molt calents i els que aporten moltes calories (salses, fregits, arrebossats).
- Preneu aliments rics en aigua (fruites, verdures i hortalisses); us ajudaran a recuperar les sals minerals perdudes per la suor.
- Beveu molta aigua i suc de fruita al llarg del dia, encara que no tingueu set.
- No prengueu begudes alcohòliques.



AJUDEU ALS ALTRES

- **Si coneixeu gent gran o malalta que viu sola**
 - Mireu de visitar-los un cop al dia.
 - Ajudeu-los a seguir aquests consells.
 - Si prenen medicació, reviseu amb el seu metge si aquest pot influir en la termoregulació i s'hi s'ha d'ajustar o canviar.

- **Si trobeu alguna persona amb els efectes de la deshidratació**
 - Aviseu urgentment els serveis mèdics o el 112.
 - Trasladeu-la a un indret més fresc.
 - Doneu-li aigua, mulleu-la i venteu-la, fins que arribin els professionals de la salut.



8.2 Criteris d'activació dels plans de protecció civil

RISC	SITUACIÓ	FASE D'ACTIVACIÓ
Incendis forestals	<p>Valoració conjunta dels indicadors següents:</p> <ul style="list-style-type: none">-El mapa dinàmic de perill d'incendis forestals.-El Pla Alfa (nivell 2).-El SISCOM (nivell 1) o simultaneïtat d'incendis de nivell inferior.-Altres indicadors que facin preveure un augment del nivell de vulnerabilitat i, per tant, de risc.-En incendis en què la situació es pugui solucionar amb els mitjans habituals de gestió d'emergències i l'afectació a la població sigui nul·la o reduïda.-A criteri de la Direcció del Pla, quan es produeixin situacions potencialment greus de GIF.	PREALERTA
	<p>Valoració conjunta dels indicadors següents:</p> <ul style="list-style-type: none">-El mapa dinàmic de perill d'incendis forestals.-El Pla Alfa (nivell 3).-El SISCOM (nivell 2) o simultaneïtat d'incendis de nivell inferior.-Altres indicadors que facin preveure un augment del nivell de vulnerabilitat i, per tant, de risc.-En incendis que, sense implicar risc per a les persones alienes a l'extinció i per als béns que no siguin de naturalesa forestal, es preveu que tinguin una duració prou important com perquè sigui necessària l'activació d'un dispositiu preventiu especial.-En incendis que impliquin un cert perill per a les persones i sigui apropiat ordenar-ne el confinament o l'evacuació.-En incendis importants ja controlats on es fa necessari un control de la zona afectada als efectes d'evitar que es produeixi una reactivació.-Altres supòsits, a criteri del Director o Directora del Pla, que justifiquin l'activació d'un dispositiu preventiu especial.	ALERTA



	<p>En base als criteris següents:</p> <ul style="list-style-type: none">-Grau d'afectació a la població i actuacions sobre la mateixa (informació, evacuació, d'urbanitzacions, barris perifèrics, barris de nuclis urbans, etc.).-Extensió (nombre de municipis afectats, nombre d'hectàrees afectades depenent del tipus de terreny, etc.) (per exemple >500 ha).-Mitjans necessaris.-Altres supòsits, a criteri de la Direcció del Pla, que justifiquin l'activació d'un dispositiu preventiu especial.	EMERGÈNCIA 1
	<p>-Quan es produeixi un GIF o conjunt d'incendis simultanis els efectes dels quals afectin una extensió important del territori. Aquesta circumstància s'avalua a partir dels criteris anteriorment esmentats (per exemple, que posi en perill greu nuclis importants de població, duració superior a 48 hores, requeriment de mitjans externs a Catalunya, etc.)</p>	EMERGÈNCIA 2

RISC	SITUACIÓ	FASE D'ACTIVACIÓ
Inundacions	<ul style="list-style-type: none">-Quan el cabal que es desguassa de la presa sigui proper al que pot produir danys i/o inundacions aigües avall de la presa.-Per previsió meteorològica per pluja i/o hidrològiques:<ul style="list-style-type: none">*SMP de grau 2, a molt curt o curt termini.*SMP de grau 3, a curt termini.-Que els nivells dels rius estiguin en un nivell proper al que produeix danys.-Per previsió meteorològica per estat de la mar:<ul style="list-style-type: none">*SMP de grau 2, a molt curt o curt termini.*SMP de grau 3, a curt termini.-Que els nivells dels rius o del litoral estiguin propers als que poden produir danys.	PREALERTA



	<p>-Quan és molt probable que es puguin produir inundacions importants a molt curt termini perquè és imminent el desbordament o quan s'hagi desbordat sense que es produeixin danys importants.</p> <p>-En el moment que en una presa s'hagi qualificat l'escenari d'aplicació de mesures correctores o escenari 1 i/o l'aigua que es desguassa de la presa sigui la que produeix desbordament sense que hi hagi danys importants.</p> <p>-Per previsió meteorològica per pluja i/o hidrològiques:</p> <ul style="list-style-type: none">*SMP de grau 3, a molt curt termini.*SMP de grau 4, a curt i a molt curt termini.*SMP de grau 5, a curt i a molt curt termini.*SMP de grau 6, a curt i a molt curt termini. <p>-Per previsió meteorològica per estat de la mar:</p> <ul style="list-style-type: none">*SMP de grau 3, a molt curt termini.*SMP de grau 4, a curt i a molt curt termini.*SMP de grau 5, a curt i a molt curt termini.*SMP de grau 6, a curt i a molt curt termini. <p>-Al final d'un episodi d'inundacions importants, en el retorn gradual cap a la normalitat.</p> <p>-Altres supòsits, a criteri del director del pla, que justifiquin l'activació d'un dispositiu preventiu especial, com per exemple l'onatge que pot agreujar les inundacions,...</p>	<p style="text-align: center;">ALERTA</p>
--	---	--



	<p>-Es produeixin inundacions en rius, rieres, torrents,...(produïdes per desgel o fusió de neu, obstrucció de lleres naturals o artificials, invasió de lleres, enfonsaments o dificultats de drenatge i/o acció de les mareas) que tinguin efectes importants però limitats sobre el territori. També quan aquests efectes siguin produïts per l'estat de la mar. Aquestes circumstàncies s'avaluarà a partir de la informació que es disposi en el moment de l'emergència en base a criteris de grau d'afectació a la població i actuacions sobre la mateixa (informació, evacuació, etc.), magnitud, duració prevista (per exemple >24 hores), extensió (nombre de municipis afectats, de vies de comunicació, etc.), mitjans necessaris,.... l'altura de l'aigua dels rius, embassaments, llacs, rieres,... sobrepassa la llera (hi ha desbordament) i es preveu que es comencin a produir danys importants, alçada de les onades que faci preveure danys importants.</p> <p>-Per escenari excepcional o escenari 2 en preses i/o el desguàs de la presa sigui la que produeix danys importants aigües avall de la presa.</p> <p>-Excepcionalment, la direcció del pla podrà valorar l'activació del pla en emergència 1, amb caràcter preventiu, quan es doni la confluència de circumstàncies extremes: que l'episodi de greus inundacions sigui imminent degut a la imminència de precipitacions excepcionals i sempre i quan es donin altres circumstàncies que puguin agreujar el fenomen, com ara que el terreny estigui saturat com a conseqüència d'episodis abundants de precipitacions recents i que la capacitat dels cursos fluvials i dels embassaments estigui al límit.</p>	EMERGÈNCIA 1
	<p>-Es produeixi una gran inundació o conjunt d'inundacions simultànies (produïdes per pluges molt fortes, desgel o fusió de neu, obstrucció de lleres naturals o artificials, invasió de lleres, enfonsaments o dificultats de drenatge i/o acció de les mareas o per estat de la mar) que afectin una extensió important del territori. També en base als criteris anteriorment esmentats (per exemple que afecti a més d'una regió d'emergències o posi en perill greu nuclis importants de població).</p> <p>-Per escenari límit o escenari 3 en preses i/o el desguàs de la presa sigui la que produeix danys molt importants aigües avall de les preses.</p>	EMERGÈNCIA 2



RISC	SITUACIÓ	FASE D'ACTIVACIÓ
Nevades	<ul style="list-style-type: none">-Previsió de nevades amb un SMP grau 1 per neu en comarques amb vulnerabilitat alta, molt alta o extrema.-Previsió de nevades amb un SMP grau 2 per neu en comarques amb vulnerabilitat baixa, moderada, alta o molt alta.-Previsió de nevades amb un SMP grau 3 per neu en comarques amb vulnerabilitat baixa.	PREALERTA
	<ul style="list-style-type: none">-Previsió de nevades amb un SMP grau 2 per neu en comarques amb vulnerabilitat extrema.-Previsió de nevades amb un SMP grau 3 per neu a qualsevol comarca excepte les vulnerabilitat baixa.-Previsió de nevades amb un SMP grau 4 per neu a qualsevol comarca.-Previsió de nevades amb un SMP grau 5 per neu en comarques amb vulnerabilitat molt alta, alta, moderada o baixa.-Previsió de nevades amb un SMP grau 6 per neu en comarques de vulnerabilitat moderada o baixa.	ALERTA
	<ul style="list-style-type: none">-Es decideixi tallar el trànsit a un nombre considerable de vies per facilitar les tasques de neteja.-Es comenci a produir el bloqueig de vehicles i/o persones de manera descontrolada.-Es tingui constància que comencen a quedar aïllats nuclis de població com a conseqüència dels talls a les vies de comunicació.-S'interrompi el funcionament de diferents mitjans de transport com RENFE, FGC, autobusos de línia, transport escolar, etc...-Es produeixin talls de subministrament generalitzats i/o de llarga durada d'algun dels serveis bàsics. Especial atenció amb els talls de subministrament elèctric i amb possibles fallades en les telecomunicacions.-A criteri de la direcció del Pla, es valorarà activar el Pla NEUCAT en ALERTA o en EMERGÈNCIA en els següents supòsits:<ul style="list-style-type: none">*Previsió de nevades amb un SMP de grau 5 o 6 en comarques amb vulnerabilitat extrema.*Previsió de nevades amb un SMP de grau 6 en comarques amb vulnerabilitat alta, molt alta o extrema.	EMERGÈNCIA 1



	<p>Valoració dels criteris següents:</p> <ul style="list-style-type: none">-Extensió territorial i durada prevista de l'episodi.-Grau d'afectació a la població i actuacions sobre la mateixa (Informació, recomanacions...).-Grau d'afectació en la mobilitat i els serveis bàsics a la població.-Recursos necessaris per a gestionar l'emergència i requeriment de mitjans externs.-Altres supòsits, a criteri de la Direcció del Pla.	EMERGÈNCIA 2
--	---	---------------------

RISC	SITUACIÓ	FASE D'ACTIVACIÓ
Sismes	<p>*Segons la intensitat:</p> <ul style="list-style-type: none">-Sisme d'intensitat entre II i III-IV en comarques amb densitat de població alta o Zona A.-Sisme d'intensitat entre II-III i IV en comarques amb densitat de població mitjana o Zona B.-Sisme d'intensitat entre II i IV-V en comarques amb densitat de població baixa o Zona C. <p>*Segons la percepció:</p> <ul style="list-style-type: none">-Sisme amb percepció àmplia en un o varis municipis.-Sisme amb percepció parcial en una o vàries comarques.	PREALERTA
	<p>*Segons la intensitat:</p> <ul style="list-style-type: none">- Sisme d'intensitat entre IV i IV-V en comarques amb densitat de població alta o Zona A.- Sisme d'intensitat entre IV-V i V-VI en comarques amb densitat de població mitjana o Zona B.- Sisme d'intensitat entre V i VI-VII en comarques amb densitat de població baixa o Zona C. <p>*Segons la percepció i dany:</p> <ul style="list-style-type: none">- Sisme amb percepció àmplia en una o vàries comarques.- Sisme amb entre 1 i 10 persones ferides lleus.- Sisme amb un o varis edificis amb danys no estructurals visibles.	ALERTA



	<p>*Segons la intensitat:</p> <ul style="list-style-type: none">-Sisme d'intensitat entre V i VI-VII en comarques amb densitat de població alta o Zona A.-Sisme d'intensitat VI-VII en comarques amb densitat de població mitjana o Zona B.-Sisme d'intensitat entre VII i VII-VIII en comarques amb densitat de població baixa o Zona C. <p>*Segons la percepció o dany:</p> <ul style="list-style-type: none">-Sisme amb entre 1 i 10 víctimes de qualsevol categoria.- Sisme amb entre 1 i 65 víctimes greus o categoritzades com immediates.- Sisme amb entre 1 i 10 morts.- Sisme amb molts edificis amb danys no estructurals visibles.- Sisme amb varis edificis amb danys estructurals visibles.- Sisme amb fallada de les línies vitals a nivell local.	<p style="text-align: center;">EMERGÈNCIA 1</p>
	<p>*Segons la intensitat:</p> <ul style="list-style-type: none">-Sisme d'intensitat superior a VII en comarques amb densitat de població alta o Zona A.-Sisme d'intensitat superior a VII-VIII en comarques amb densitat de població mitjana o Zona B.-Sisme d'intensitat superior a VIII en comarques amb densitat de població baixa o Zona C. <p>*Segons la percepció o dany:</p> <ul style="list-style-type: none">-Sisme amb més de 10 víctimes de qualsevol categoria.-Sisme amb més de 6 víctimes greus o categoritzades com immediates.-Sisme amb més de 10 morts.-Sisme amb molts edificis amb danys estructurals visibles.-Sismes amb fallada de les línies vitals a nivell comarcal.	<p style="text-align: center;">EMERGÈNCIA 2</p>



RISC	SITUACIÓ	FASE D'ACTIVACIÓ
Ventades	<ul style="list-style-type: none">- Previsió de ventades amb un SMP grau 1 a la comarca del Barcelonès.- Previsió de ventades amb un SMP grau 2 a les comarques de densitat de població alta- Previsió de ventades amb un SMP grau 3 a les comarques de densitat de població baixa	PREALERTA
	<ul style="list-style-type: none">- Previsió de ventades amb un SMP grau 2 a la comarca del Barcelonès.- Previsió de ventades amb un SMP grau 3 a les comarques de densitat de població alta.- Previsió de ventades amb un SMP grau 4 a qualsevol comarca.- Previsió de ventades amb un SMP grau 5 a qualsevol comarca.- Previsió de ventades amb un SMP grau 6 a qualsevol comarca.- El vent està provocant danys poc importants d'abast territorial limitat.	ALERTA
	<ul style="list-style-type: none">- El vent està provocant danys importants i amb un abast territorial extens.	EMERGÈNCIA



8.3 Models d'activació

8.3.1 MODEL DE DECLARACIÓ FORMAL DE SITUACIÓ DE PRE-ALERTA DEL DUPROCIM

NOTIFICACIÓ DE COMUNICACIÓ DE SITUACIÓ DE PRE-ALERTA DEL DUPROCIM

(*enviar-ho al **CECAT** per fax al 93 551 72 86 o per correu electrònic a cecat@gencat.cat*)

Anna Vila Palol, alcaldessa de Setcases pels poders que tinc,

DECLARO:

LA SITUACIÓ DE PRE-ALERTA del Pla de protecció civil municipal, a causa de/d'

.....

Les **mesures** previstes són:

-
-

Anna Vila Palol
Alcaldesa

....., de/d' de 202

8.3.2 MODEL DE DECLARACIÓ FORMAL D'ACTIVACIÓ I DESACTIVACIÓ DEL DUPROCIM EN ALERTA/EMERGÈNCIA

NOTIFICACIÓ D'ACTIVACIÓ DEL DUPROCIM EN ALERTA

(*enviar-ho al **CECAT** per fax al 93 551 72 86 o per correu electrònic a cecat@gencat.cat*)

Anna Vila Palol, alcaldessa de Setcases pels poders que tinc,

DECLARO:

ACTIVAT el Pla de protecció civil municipal, a causa de/d'

CONSTITUÏT el **Comitè d'Emergències**.

Les **mesures** previstes són:

-
-

Anna Vila Palol
Alcaldesa

....., de/d' de 202



NOTIFICACIÓ D'ACTIVACIÓ DEL DUPROCIM EN EMERGÈNCIA

(*enviar-ho al **CECAT** per fax al 93 551 72 86 o per correu electrònic a cecat@gencat.cat*)

Anna Vila Palol, alcaldessa de Setcases pels poders que tinc,

DECLARO:

ACTIVAT el Pla de protecció civil municipal, a causa de/d'

CONSTITUÏT el **Comitè d'Emergències**.

Les **mesures** previstes són:

-
-

Anna Vila Palol
Alcaldesa

....., de/d' de 202

NOTIFICACIÓ DE DESACTIVACIÓ DEL DUPROCIM

(*enviar-ho al **CECAT** per fax al 93 551 72 86 o per correu electrònic a cecat@gencat.cat*)

Anna Vila Palol, alcaldessa de Setcases pels poders que tinc, ja que ha desaparegut tot el risc,

DECLARO:

DISSOLT el **Comitè d'Emergències**.

DESACTIVAT el Pla de protecció civil municipal, a causa de/d', i la tornada a la normalitat.

Anna Vila Palol
Alcaldesa

....., de/d' de 202



8.3.3 MODEL DE BAN AMB UNA ORDRE D'EVACUACIÓ O DE CONFINAMENT

BAN – ORDRE D'EVACUACIÓ

L'Ajuntament comunica que s'ha d'evacuar la zona compresa:.....
(especifiqueu el nom dels carrers / les zones).....

Seguiu les següents instruccions:

- Aneu amb els vostres vehicles a..... (especifiqueu el trajecte o la ruta a seguir, si cal).....
- Si no teniu un mitjà de transport propi, aneu a..... (especifiqueu l'adreça).....
- Agafeu només el que sigui imprescindible (la documentació; la medicació, si en preneu; diners...). Si aneu carregats, l'evacuació no podrà ser tan ràpida i àgil com cal.

BAN – ORDRE DE CONFINAMENT

L'Ajuntament comunica que la població, barriada,
ha de quedar-se confinada o tancada a casa seva.

Seguiu les següents instruccions:

- Tanqueu-vos a casa vostra; si sou al carrer, tanqueu-vos a l'edifici més pròxim.
- Tanqueu les portes i les finestres.
- Pareu els sistemes de ventilació i climatització.
- Escolteu la ràdio: us anirem informant de la situació.
- No sortiu de casa fins que us ho diguem nosaltres.



8.3.4 MODEL DE COMUNICAT D'AVÍS D'EVACUACIÓ O DE CONFINAMENT

COMUNICAT D'EVACUACIÓ

ATENCIÓ, ATENCIÓ: *L'Ajuntament comunica que cal evacuar aquesta zona. Seguiu les següents instruccions:*

- Aneu, amb els vostres vehicles, a
- Si no teniu cap mitjà de transport, aneu a , on us recollirem.
- Tanqueu bé les portes, les finestres i les persianes.
- Endueu-vos els animals domèstics, i no podeu, deixeu-los confinats en una habitació interior.

A, podreu esperar fins que hagi passat el risc. Us mantindrem informats.

COMUNICAT DE CONFINAMENT

ATENCIÓ, ATENCIÓ: *L'Ajuntament comunica a la població, barriada.....que ha de quedar-se confinada o tancada a casa seva.*

Seguiu les següents instruccions:

- Tanqueu-vos a casa vostra, si es possible en les habitacions més interiors, si sou al carrer a l'edifici més pròxim
- Tanqueu les portes i les finestres
- Pareu el sistema de ventilació i climatització
- Escolteu la ràdio: us anirem informant de la situació
- No sortiu de casa fins que us ho diguem nosaltres
- No fumis, no encenguis foc (en cas d'incendi)
- No utilitzis el telèfon, deixa les línies lliures per als equips de socors

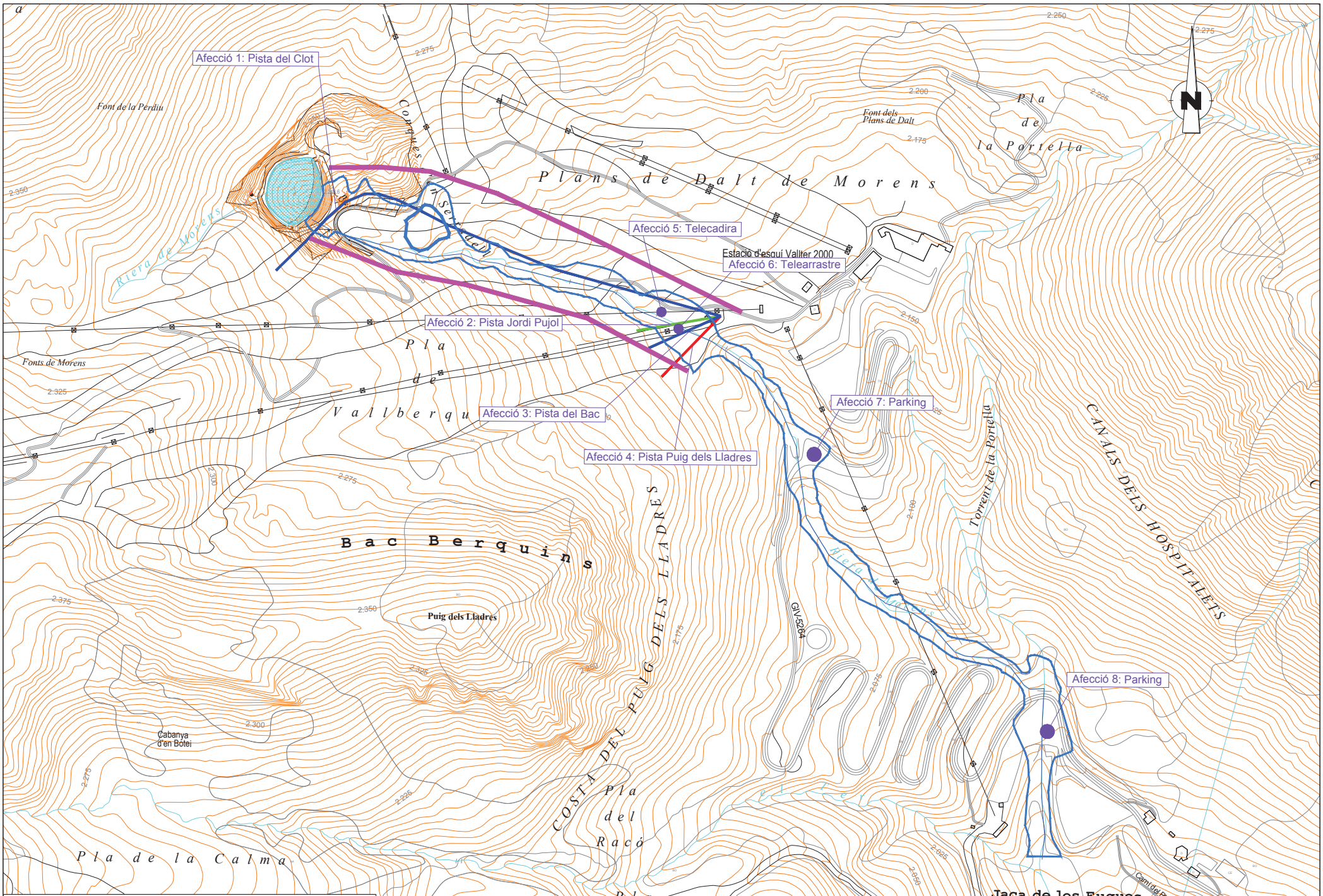


8.4 Bassa Vallter 2000



LLEGENDA

- 1.- INSTAL·LAR CARTELL DE "ESTACIÓ TANCADA" AL PARKING INFERIOR D'ENTRADA
- 2.- TANCAR CARRETERA D'ACCÉS A L'ESTACIÓ ON CREUA AMB LA RIERA DE MORENS. POSAR TANQUES NEW JERSEY EN ELS DOS SENTITS AMB CARTELLS DE "RISC D'AVINGUDA"



ZONA D'ACORDONAMENT DE LA ZONA INUNDABLE MES PROPERA A LA BASSA AL LLARG DE LA RIERA DE MORENS



CONSULTOR **CiVilis**
Consultors d'Enginyeria

AUTOR DEL PROJECTE
ANGEL LÓPEZ I ARILLA
XAVIER CID I RAMOS

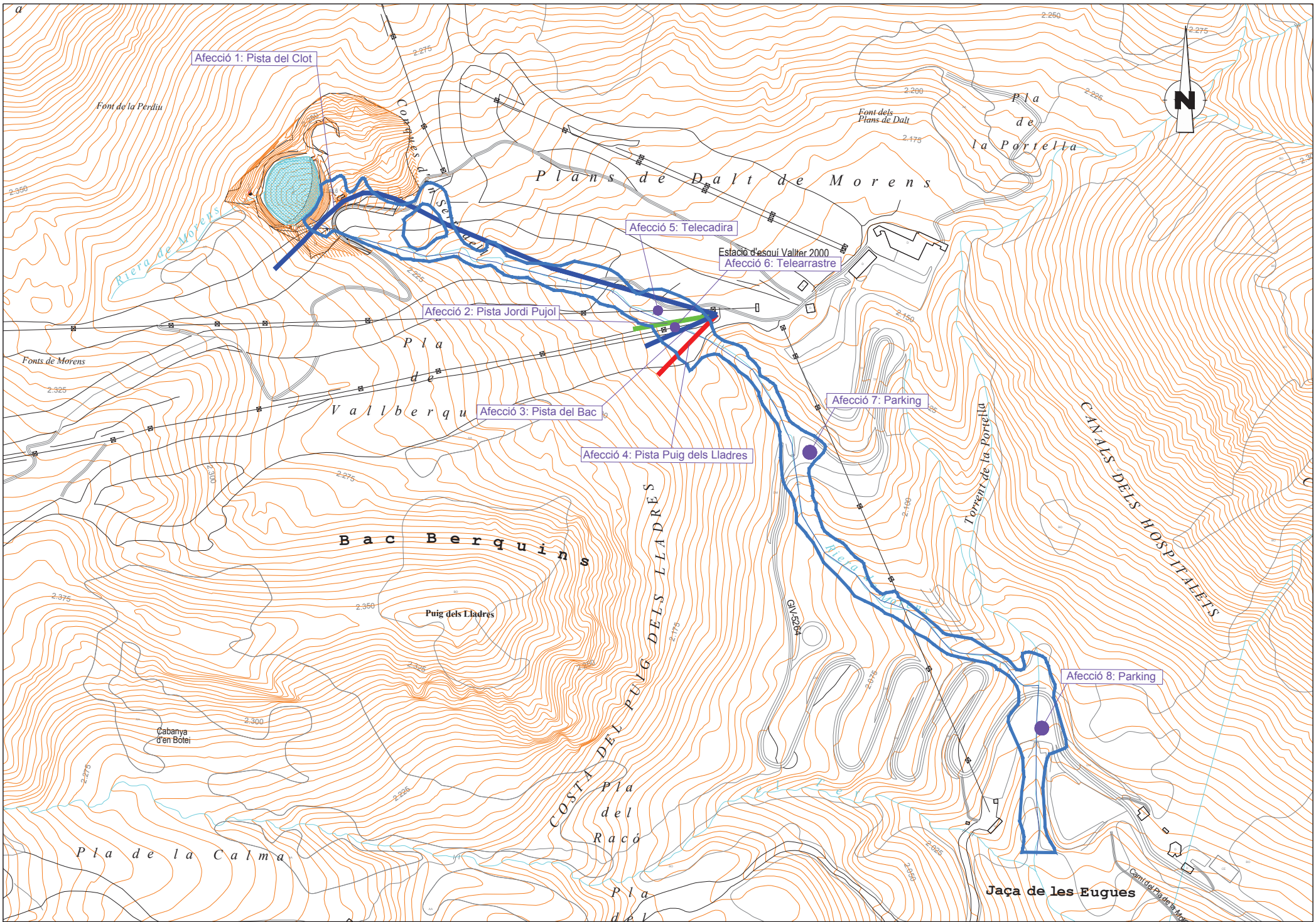
TÍTOL DEL PROJECTE
PLA D'EMERGÈNCIA DE LA BASSA D'INNOVACIÓ DE VALLTER

ESCALES
A1: 1:2.000
A3: 1:4.000
ORIGINALS

0 50 100m
GRÀFIQUES

NOM DEL PLANOL:
ZONA D'ACORDONAMENT A BANDA I BANDA DE ZONA INUNDABLE DES DE LA SORTIDA DE LA BASSA FINS DAVANT CENTRE DE GESTIÓ D'EMERGÈNCIES

DATA: OCTUBRE 2017
NOM FITXER: 6F02.DWG
PLÀNOL NOM: 6
FULL: 2...DE 2...



Afecció 1: Pista del Clot

Afecció 5: Telecadira

Estació d'esquí Vallter 2000
Afecció 6: Telearrastre

Afecció 2: Pista Jordi Pujol

Afecció 3: Pista del Bac

Afecció 4: Pista Puig dels Lladres

Afecció 7: Parking

Afecció 8: Parking

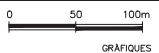


CONSULTOR **CiVilis**
Consultors d'Enginyeria

AUTOR DEL PROJECTE
ANGEL LÓPEZ I ARIÏLLA
XAVIER CID I RAMOS

TÍTOL DEL PROJECTE
PLA D'EMERGÈNCIA DE LA BASSA D'INNOVACIÓ DE VALLTER

ESCALES
A1: 1:2.000
A3: 1:4.000
ORIGINALS



NOM DEL PLANOL: ZONES POTENCIALMENT INUNDABLES
IDENTIFICACIÓ D'ONA 30 MINUT I AFECCIIONS

DATA: OCTUBRE 2017
NOM FITXER: 7F01.DWG

PLANOL NÚM. 7
FULL 1...DE 1...