



Ajuntament de
Corçà

DOCUMENT ÚNIC DE PROTECCIÓ CIVIL MUNICIPAL DE CORÇÀ

Data de redacció:		20/01/2026	
Redactor:		<i>Alícia Flores Lozano</i> <i>Tècnica de Protecció Civil del</i> <i>Consell Comarcal del Baix</i> <i>Empordà</i>	
Riscos/plans contemplats:	<u>Territorials:</u>	Multirisc:	X
		Transport de viatgers per ferrocarril:	
	<u>Especials:</u>	AEROCAT:	
		ALLAUCAT:	
		CAMCAT:	
		INFOCAT:	X
		INUNCAT:	X
		NEUCAT:	X
		PANDÈMIES:	
		PLASEQCAT:	X
		RADCAT:	
		SISMICAT:	X
		TRANSCAT:	
		VENTCAT:	X

Contingut

1. Document 1. Generalitats i Organització Municipal.....	3
1.1. <i>Introducció, normativa i disposicions legals</i>	3
1.2. <i>Dades generals del municipi</i>	4
1.2.1. IDENTIFICACIÓ DEL MUNICIPI	4
1.2.2. SITUACIÓ GEOGRÀFICA	4
1.2.3. DADES DE POBLACIÓ	5
1.2.4. INFRAESTRUCTURES I VIES DE COMUNICACIÓ	6
1.2.5. SERVEIS BÀSICS.....	9
1.2.6. CLIMATOLOGIA	12
1.2.7. OROGRAFIA I HIDROLOGIA.....	14
1.3. <i>Organització municipal de protecció civil</i>	15
1.3.1. ESTRUCTURA, FUNCIONS I RESPONSABILITATS	15
1.3.2. CENTRES DE COORDINACIÓ	22
1.4. <i>Programa i procediment d'implantació, simulacres, manteniment, revisió i actualització</i>	24
1.4.1. PROGRAMA DE LA IMPLANTACIÓ DEL PLA	24
1.4.2. MANTENIMENT DEL PLA	24
1.4.3. PROGRAMA D'EXERCICIS I SIMULACRES	25
1.5. <i>Bases per al pla de recuperació previst a l'article 31 de la Llei 4/1997.....</i>	25
2. Document 2. Anàlisi del risc	28
2.1. <i>Risc territorial.....</i>	28
2.2. <i>Riscos especials</i>	28
2.2.1. INCENDIS FORESTALS	29
2.2.2. INUNDACIONS	36
2.2.3. NEVADES I ALLAUS	41
2.2.4. PLASEQCAT	45
2.2.5. EMERGÈNCIES SÍSMIQUES	45
2.2.6. VENTADES	48
2.2.7. Riscos específics	48
3. Document 3. Vulnerabilitat municipal	49
3.1. <i>Àrees o sectors d'afectació</i>	49
3.1.1. Risc territorial	49
3.1.2. Riscos especials	50
3.2. <i>Elements vulnerables</i>	57
3.2.1. Risc territorial	57
3.2.2. Riscos especials	65
4. Document 4. Procediment operatiu per risc.....	116
4.1. <i>Procediment operatiu</i>	116

4.1.1.	CRITERIS D'ACTIVACIÓ. NIVELLS.....	116
4.1.2.	TASQUES PREVENTIVES I OPERATIVES ASSOCIADES A CADASCUN DELS NIVELLS.....	117
4.1.3.	AVISOS: ORGANITZACIÓ, SISTEMES I RECORREGUTS D'AVÍS.....	134
4.2.	<i>PROCEDIMENTS DE RELACIÓ I D'INTEGRACIÓ AMB ELS PLANS D'ÀMBIT SUPERIOR.....</i>	136
4.3.	<i>Mesures de protecció a la població.....</i>	138
4.3.1.	Suspensió o limitació preventiva d'esdeveniments o activitats.....	138
4.3.2.	Control d'accessos.....	138
4.3.3.	Evacuació.....	139
4.3.4.	ZONES D'ALLUNYAMENT.....	141
4.3.5.	PAUTES DE CONFINAMENT.....	142
4.4.	<i>Centres d'acollida. Tipologia.....</i>	144
5.	Document 5. Fitxes d'actuació.....	145
5.1.	<i>Directori telefònic.....</i>	164
5.1.1.	ORGANIGRAMA MUNICIPAL DE L'EMERGÈNCIA.....	164
5.1.2.	CENTRES DE COORDINACIÓ I SERVEIS D'EMERGÈNCIA.....	167
5.1.3.	ELEMENTS VULNERABLES.....	168
5.1.4.	CENTRES D'ACOLLIDA.....	176
5.1.5.	MITJANS DE COMUNICACIÓ.....	176
5.1.6.	MUNICIPIS VEÏNS.....	177
5.2.	<i>Catàleg de mitjans i recursos.....</i>	177
5.2.1.	MITJANS I RECURSOS DE L'AJUNTAMENT.....	177
5.2.2.	VEHICLES MUNICIPALS.....	177
5.2.3.	XARXA D'HIDRANTS MUNICIPAL.....	178
5.2.4.	ASSOCIACIONS I GRUPS VOLUNTARIS LOCALS.....	180
5.2.5.	PARTICULARS.....	180
5.2.6.	SERVEIS BÀSICS.....	185
5.2.7.	SERVEIS SANITARIS.....	186
5.2.8.	TELECOMUNICACIONS.....	186
6.	Document 7. Cartografia bàsica i específica.....	187
6.1.	<i>Cartografia bàsica:.....</i>	187
6.2.	<i>Cartografia específica per cada risc:.....</i>	187
7.	Annexes:.....	188
	<i>Annex I: Criteris d'actuació.....</i>	188
	<i>Criteris d'actuació concrets per riscos especials:.....</i>	188

1. Document 1. Generalitats i Organització Municipal

1.1. Introducció, normativa i disposicions legals

El Document Únic de Protecció Civil Municipal és el document que estableix el marc orgànic i funcional previst per a un municipi, amb l'objecte de prevenir i controlar els riscos sobre les persones i els béns i donar resposta adequada a les possibles situacions d'emergència del municipi, sota responsabilitat del titular del pla i garantint la integració d'aquestes actuacions amb el sistema autonòmic de protecció civil.

D'altra banda, el Document Únic de Protecció Civil Municipal, s'ha realitzat, a banda del Decret 155/2014, de 25 de novembre, pel qual s'aprova el contingut mínim per a l'elaboració i homologació dels plans de protecció civil municipal i s'estableix el procediment per a la seva tramitació conjunta, d'acord amb les disposicions legals, Plans d'emergència i normativa que es descriu a continuació:

A nivell municipal:

- Document Únic de Protecció Civil Municipal (MULTIRISC, INFOCAT, NEUCAT, INUNCAT, SISMICAT, PLASEQCAT i VENTCAT) aprovat, si s'escau, el 26/01/26 i homologat per la Comissió de Protecció Civil de Catalunya aprox. al cap de 3 mesos.
- Document Únic de Protecció Civil Municipal (PROCICAT, INFOCAT, NEUCAT, INUNCAT, SISMICAT, PLASEQCAT i VENTCAT) aprovat aprox. el 26/04/21 i homologat per la Comissió de Protecció Civil de Catalunya aprox. al cap de 3 mesos.
- Document Únic de Protecció Civil Municipal aprovat aprox. el dia 27/10/16 i homologat per la Comissió de Protecció Civil de Catalunya el dia 25/05/17.
- Revisió Manual d'Actuació Bàsic aprovat al llarg del 2.012 i homologat per la Comissió de Protecció Civil de Catalunya el dia 5/3/15.
- Manual d'Actuació per a Emergències sísmiques aprovat aprox. el dia 04/08/11 i homologat per la Comissió de Protecció Civil de Catalunya el dia 16/02/12.
- Manual d'Actuació per a accidents en el transport de mercaderies perilloses per carretera aprovat aprox. el dia 04/08/11 i homologat per la Comissió de Protecció Civil de Catalunya el dia 16/02/12.
- Manual d'Actuació per a Nevades aprovat aprox. el dia 29/04/10 i homologat per la Comissió de Protecció Civil de Catalunya el dia 08/09/10.

- Manual d'Actuació per a Inundacions aprovat aprox. el dia 29/04/10 i homologat per la Comissió de Protecció Civil de Catalunya el dia 08/09/10.
- Manual d'Actuació per a Incendis Forestals aprovat el dia 30/04/09 i homologat per la Comissió de Protecció Civil de Catalunya el dia 09/07/09.
- Manual d'Actuació Bàsic aprovat aprox. el dia 26/06/08 i homologat per la Comissió de Protecció Civil de Catalunya 09/10/08.
- ADF Puig d'Arques creada el 30 de juny del 1992 i inscrita al registre el 14 de febrer del 1995 pels municipis de Corçà, La Pera, Madremanya i Cruïlles, Monells i Sant Sadurní de l'Heura.
- Adhesió a la Carta d'Aalborg el 27/01/2000.
- Pla d'Acció Local per a la Sostenibilitat iniciat el 15/03/2005, juntament amb els municipis de Cruïlles, Monells i Sant Sadurní de l'Heura.
- Plànol de delimitació del municipi segons el que estableix la llei 5/2003, de mesures de prevenció dels incendis forestals en les urbanitzacions, els nuclis de població, les edificacions i les instal·lacions situats en terrenys forestals, aprovat per ple l' 1 d'octubre de 2015. Projecte tècnic d'obertura i manteniment de franges de prevenció d'incendis forestals redactat per l'enginyera Sandra Torras Noguera el gener de l'any 2018.

A nivell autonòmic:

- Decret 161/1995, de 16 de maig, pel qual s'aprova el Pla de protecció civil de Catalunya (PROCICAT).
- RESOLUCIÓ JUI/2502/2003, de 4 d'agost, per la qual es dona publicitat a l'Acord del Govern d'1 d'agost de 2003, pel qual s'aprova el pla especial d'emergències per contaminació accidental de les aigües marines a Catalunya (CAMCAT).
- Acord GOV/128/2010, de 13 de juliol, pel qual s'aprova el Pla especial per a emergències aeronàutiques a Catalunya (AEROCAT).
- Acord GOV/139/2014, de 14 d'octubre, pel qual s'aprova la revisió del Pla especial d'emergències per allaus a Catalunya (ALLAUCAT).
- Acord GOV/165/2014, de 9 de desembre, pel qual s'aprova el Pla especial per a emergències radiològiques de Catalunya (RADCAT).
- Acord GOV/14/2015, de 10 de febrer, pel qual s'aprova la revisió del Pla especial d'emergències per inundacions de Catalunya (INUNCAT).
- Acord GOV/29/2015, de 3 de març, pel qual s'aprova la revisió del Pla especial d'emergència exterior del sector químic de Catalunya (PLASEQCAT).
- Acord GOV/115/2017, d'1 d'agost, pel qual s'aprova el Pla especial d'emergències per risc de vent a Catalunya (VENTCAT).

- Acord GOV/149/2021, de 28 de setembre, pel qual s'aprova la revisió del Pla especial d'emergències sísmiques a Catalunya (SISMICAT).
- Acord GOV/211/2024, de l'1 d'octubre, pel qual s'aprova la revisió del Pla especial d'emergències per accidents en el transport de mercaderies perilloses per carretera i ferrocarril a Catalunya (TRANSCAT)
- Acord GOV/58/2022, de 29 de març, pel qual s'aprova el Pla especial d'emergències per pandèmies a Catalunya.
- Acord GOV/114/2022, de 31 de maig, pel qual s'aprova la revisió del Pla territorial de protecció civil de Catalunya (PROCICAT).
- Acord GOV/207/2023, de 10 d'octubre, pel qual s'aprova la revisió del Pla especial d'emergències per nevades a Catalunya (NEUCAT).
- Acord GOV/71/2024, de 26 de març, pel qual s'aprova la revisió del Pla especial d'emergències per incendis forestals de Catalunya (INFOCAT).

1.2. Dades generals del municipi**1.2.1. IDENTIFICACIÓ DEL MUNICIPI**

NOM MUNICIPI	CORÇÀ			
COMARCA	BAIX EMPORDÀ			
PROVÍNCIA	GIRONA			
	Corçà	Matajudaica	Casavells	Cassà de Pelràs
SUPERFÍCIE TOTAL (Km²)	0,2508	0,00269	0,2646	0,0589
POBLACIÓ (Hab.)	1.282			
PERCENTATGE DE POBLACIÓ (%)	100			
DENSITAT POBLACIÓ (Hab./ Km²)	78,7			

Font: Idescat, 2024.

1.2.2. SITUACIÓ GEOGRÀFICA

	TELÈFON AJUNTAMENT	TELÈFON POLICIA LOCAL	UBICACIÓ
Rupià	972 769 274	---	Nord
Parlavà	972 769 288	---	Nord
Ullastret	972 757 767	---	Est
La Bisbal d'Empordà	972 640 975	972 640 292	Est i Sud
Cruïlles, Monells i Sant Sadurní de l'Heura	972 640 573	---	Sud
Madremanya	972 490 159	---	Oest
La Pera	972 488 205	---	Oest

SUPERFÍCIE TOTAL	16,31 km ²
SUPERFÍCIE URBANA	1,61 km ²
SUPERFÍCIE FORESTAL	3,23 km ²
SUPERFÍCIE AGRÍCOLA	11,46 km ²

1.2.3. DADES DE POBLACIÓ

DADES DE POBLACIÓ	
POBLACIÓ TOTAL	1.282
POBLACIÓ ESTACIONAL MITJANA	Aprox. 1.500

1.2.4. INFRAESTRUCTURES I VIES DE COMUNICACIÓ

INFRAESTRUCTURES I VIES DE COMUNICACIÓ					
CARRETERA / AUTOPISTA		TITULARITAT	PUNTS QUILOMÈTRICS (FRONTERERS)		PONTS I TÚNELS
C-66 (Carretera comarcal de Palamós a Girona)		Generalitat de Catalunya	11,650 - 17,155		Pont C-66 amb Riera Rodonell Pont C-66 amb el Rissec
C-252 (Carretera de La Bisbal a Figueres i Portbou)		Generalitat de Catalunya	0,000 - 6,120		Pont C-252 amb Riera Rodonell Pont C-252 amb Riera de l'Esquerrana
GIV-6701 (Carretera que porta a Bordils per Monells, Madremanya i Sant Martí Vell)		Diputació de Girona	5,260 - C-66		-
Codi Camí	Nom Camí	PRIMARI ¹ (>5 m)	SECUNDARI (entre 3 i 5 m)	TERCIARI (<5 m)	ASFALTAT (SI / NO)
10CR0265	CAMÍ DE CRUÏLLES A CORÇÀ	X			-
10CR1230	CTRA. DE PARLAVÀ A CASAVELLS	X			-
10CR1293	CAMÍ DEL MERCADAL	X			-
10CR0233	CAMÍ DE PÚBOL A CASSÀ DE PELRÀS		X		-
10CR0241	CAMÍ A CAN SÀBAT		X		-
10CR0242	CAMÍ ASFALTAT DE CASSÀ DE PELRÀS A PLANILS		X		-

¹ Segons el Pla INFOCAT:

Camins primaris: camins que tenen una amplada mínima de 5 m i que permeten el pas creuat de vehicles de tipus bomba rural pesada (BRP).

Camins secundaris: camins i pistes forestals entre 3 i 5 m d'amplada amb sobre-amples disposats cada 100-150 m que permeten el pas creuat de vehicles de tipus bomba rural pesada (BRP).

Camins terciaris: camins i pistes forestals que no permeten el pas creuat de camions tipus BRP i que tampoc no disposen de sobre-amples cada 100-150 metres.

10CR0244	CAMÍ DE CASSÀ DE PELRÀS A CANDELL		X		-
10CR0263	CAMÍ PARALLEL AL RISSEC(MANCOMUNITAT D'AIGÜES)		X		-
10CR1234	CAMÍ ASFALTAT DE CASAVELLS A MATAJUDAICA		X		-
10CR1272	CAMÍ DEL FINAL DEL TORRENT DE LA BERRA		X		-
10CR1275	CAMÍ DEL RISSEC		X		-
10CR1294	CARRETERA VELLA DE CORÇÀ A GIRONA		X		-
10CR1298	CAMÍ DE C-66 AL CAMÍ DE CASSÀ DE PELRÀS A CANDELL		X		-
10CR1309	CAMÍ SENSE NOM		X		-
10CF1863	CAMÍ DEL PUIG RODON			X	-
10CR0234	CAMÍ DE PÚBOL A PLANILS			X	-
10CR0236	CAMÍ DE CASSÀ DE PELRÀS A MADREMANYA			X	-
10CR0239	CAMÍ DEL CASTELL DE LA BRUGUERA			X	-
10CR0240	CAMÍ DE FOIXÀ			X	-
10CR0245	CAMÍ DE CASSÀ DE PELRÀS A ANYELLS			X	-
10CR0247	CAMÍ DE CAN JANPERES			X	-
10CR0248	CAMÍ DE PÚBOL A MONELLS (VIA MOLERA)			X	--
10CR0249	CAMÍ DE PLANILS A MONELLS			X	-
10CR0250	PUJADA DE LES CARRERES			X	-
10CR0251	CAMÍ DE LA SUREDA			X	-

10CR0254	CAMÍ DE PLANILS A ANYELLS			X	-
10CR0256	CAMÍ DEL MAS VIDAL			X	-
10CR0257	CAMÍ DE MAS GÜELL			X	-
10CR0258	CAMÍ DE MONELLS A ANYELLS			X	-
10CR0259	DESCONEGUT			X	-
10CR0265	CAMÍ DE CRUÏLLES A CORÇÀ			X	-
10CR1211	CAMÍ DE CASAVELLS A PARLAVÀ			X	-
10CR1229	CAMÍ DE PARLAVÀ A MATAJUDAICA			X	-
10CR1231	CAMÍ DE LA FONT DELS BURROS			X	-
10CR1232	CAMÍ DE MATAJUDAICA A RUPIÀ			X	-
10CR1237	CAMÍ DE LES COSTES			X	-
10CR1239	CAMÍ DE CASAVELLS A ULLASTRET			X	-
10CR1247	CAMÍ DE CAN RIBOT			X	-
10CR1249	CAMÍ DE CASAVELLS A RUPIÀ			X	-
10CR1250	CAMÍ DE CASAVELLS A PARLAVÀ			X	-
10CR1255	CAMÍ DE DARÓ			X	--
10CR1256	CAMÍ DEL MAS FERRAN			X	-
10CR1258	CAMÍ DE CASAVELLS AL PUIG D'EN SERRA			X	-
10CR1261	CAMÍ RAL DE CASAVELLS A LA BISBAL			X	-
10CR1263	CAMÍ DE CORÇÀ A CASAVELLS			X	-

LÍNIA DE FERROCARRIL	CARACTERÍSTIQUES	ESTACIONS	PONTS I TÚNELS (PUNT QUILOMÈTRIC)
No n'hi ha			
ESTACIÓ AERONÀUTICA	DADES DE CONTACTE	CARACTERÍSTIQUES	
No n'hi ha			
PORT MARÍTIM	DADES DE CONTACTE	CARACTERÍSTIQUES	
No n'hi ha			

1.2.5. SERVEIS BÀSICS

>> Xarxa de gas

LÍNIA DE GASIFICACIÓ	COMPANYIA	CARACTERÍSTIQUES DEL TRANSPORT
Corçà, Casavells i Matajudaica	Gas Natural	Av. Portal de l'Àngel,22 17007 Girona Telèfon: [REDACTED]
Cassà de Pelràs	Gas butà	Butà: Adrià Gas Butà Pla d'en Xuclà, s/n 17840 Sarrià de Ter (Girona) Propà: Propà domèstic Industrial RARSA, ubicada a Llambilles Telèfon: [REDACTED]

>> Xarxa elèctrica

LÍNIA ELÈCTRICA ²	TENSIÓ	COMPANYIA	AFECTA LA MASSA FORESTAL? (S/N)
<p>Existeix una línia que travessa el municipi pel Sud Oest.</p> <p>En total hi ha instal·lades 30 estacions transformadores/centres de distribució.</p> <p>Codis Estacions Transformadores:</p> <p>PT49, CT13, PA30410, GE32281, GE38235, CT50, ET 33754, PA31446, PA31447, PA49333, CT55, PA30114, PA31448, PA49416, PA48750, PA31037, PA31449, PA49430, PA30498, 62646, 62645, PA300089, 65515, 62589, PA31450, 62642, 62643, 62641, PA31451 i 103120</p>	Mitja tensió	<p>FECSA-ENDESA (Poble de Corçà, Sta. Cristina, Casavells i Matajudaica)</p> <p>Tlf. 900 905 020 (urgències)</p> <p>Tlf. [REDACTED]</p>	Sí
<p>Línia situada al Nord Est del municipi amb un total de 5 estacions transformadores/centres de distribució.</p>	Mitja tensió	<p>Elèctrica de Jafre (Casavells i Matajudaica)</p> <p>C/ Indústria, 26 17131 Rupjà</p> <p>Tlf. [REDACTED]</p> <p>[REDACTED]</p>	Sí

>> Torres de telecomunicacions

TORRE DE TELECOMUNICACIONS	COMPANYIA	COORDENADES UTM	CARACTERÍSTIQUES
1	VODAFONE ONO, SAU	501005, 4649113	Vegeu plànol dels annexos

² Posar els transformadors amb codis ENDESA. Cartografiar cada transformador, i saber quina zona dona llum. Per demanar aquesta informació a ENDESA heu d'entrar aquí: <https://www.ewise.es/Wise/Login/Acefat/Login.aspx> us heu de donar d'alta. O bé a www.inkolan.com, més còmode de fer les consultes.

>> Xarxa de distribució d'aigua potable

La companyia responsable de la xarxa d'aigua potable de Corçà és la Mancomunitat d'Aigües Mancomunades del Baix Empordà.

Nuclis de població	Companyia	Descripció Abastament
Tot el municipi	Mancomunitat d'Aigües Mancomunades del Baix Empordà C/ Riera, 21 Tlf.: [REDACTED] Monells	L'empresa subministradora tant del proveïment com de la distribució correspon a la Mancomunitat d'Aigües Mancomunades del Baix Empordà. La Mancomunitat distribueix aigua a tots els municipis agregats procedent de pous situats a Cruïlles i Corçà.

1.2.6. CLIMATOLOGIA

VALORS NORMALS MITJOS DE PRECIPITACIONS PER A L'ANY 2024												
MES	GEN	FEB	MARÇ	ABR	MAIG	JUNY	JUL	AGO	SET	OCT	NOV	DES
mm	15,9	75,7	71,3	52,3	52,9	53,9	8,3	28,9	108,1	64,4	68,0	40,3

VENTS DOMINANTS	Vents de component Nord (Tramuntana)
------------------------	--------------------------------------

VELOCITAT MITJANA VENT MENSUAL 2024												
MES	GEN	FEB	MARÇ	ABR	MAIG	JUNY	JUL	AGO	SET	OCT	NOV	DES
m/s	2,1	2,5	2,5	2,4	2,3	2,3	2,6	2,3	2,6	2,1	2,2	2,6

Direcció dels vents dominants	Freqüència	Descripció
Vents de component Nord	Freqüent	Situacions caracteritzades per la presència d'un anticicló o d'un pantà baromètric sobre una àmplia àrea que comprèn la Mediterrània occidental. Això fa que es produeixin contrastos termomètrics entre la comarca i la mar i, en conseqüència, per la formació de brises i terrals. L'existència d'un potent anticicló centrat sobre l'oest de la península ibèrica o prop del seu litoral occidental sol coincidir amb la formació de vent fred i sovint intens de component nord sobre l'Empordà. Aquest vent es coneix amb el nom de Tramuntana. La particular disposició dels Pirineus al Nord de Catalunya imprimeix als vents de component septentrional una notable o alta intensitat, ja que afavoreix la seva canalització cap a l'est del Canigó.

NOM ESTACIÓ (CODI)	LOCALITZACIÓ UTM (X,Y)	CARACTERÍSTIQUES	ENLLAÇ WEB
EMA La Bisbal d'Empordà (DF)	(503023 , 4647475)	Altitud: 28 m. Titular: Servei Meteorològic de Catalunya (Generalitat de Catalunya) Variables meteorològiques: · Temperatura · Humitat relativa · Pressió atmosfèrica · Direcció del vent · Velocitat del vent Precipitació · Radiació solar global Data d'inici: 25/03/1998	https://www.meteo.cat/observacions/xema/dades?codi=DF&dia=2024-10-18T10:30Z

Temperatura

Temperatura mitjana anual: uns 16,2 °C

Temperatura màxima mensual anual	22,9 °C
Temperatura mínima mensual anual	10,1 °C
Mesos més càlids	Superiors als 20 °C
Mesos més freds	Per sota els 9 °C

Precipitació

Nombre de dies de precipitació (2024)	139
Mesos més plujosos	De març a maig i de setembre a novembre
Mesos més secs	De juny a agost

1.2.7. OROGRAFIA I HIDROLOGIA

ALTITUD MÀXIMA	140 m
ALTITUD MÀXIMA AMB POBLACIÓ / INFRAESTRUCTURES	134 m
ALTITUD MÍNIMA	14 m
ALTITUD MÍNIMA AMB POBLACIÓ / INFRAESTRUCTURES	25 m
ALTITUD DEL NUCLI URBÀ (Corçà)	44 m
ALTITUD DEL NUCLI URBÀ (Casavells)	41 m
ALTITUD DEL NUCLI URBÀ (Matajudaica)	31 m
RIUS	El Rissec El Daró Rec del Molí Rec de les Terreres (Polígon Industrial) Rec de Casavells
RIERES	Riera de Rodonell Riera de l'Esquerrana
TORRENTS A DESTACAR	Torrent de St. Llorenç/ Santa Cristina Torrent de Puig Rodó Torrent de Mas Terrades Torrent de la Berra
CANALS	-
LLACS	-
EMBASSAMENTS	-
PASSOS SOTERRANIS	-

1.3. Organització municipal de protecció civil

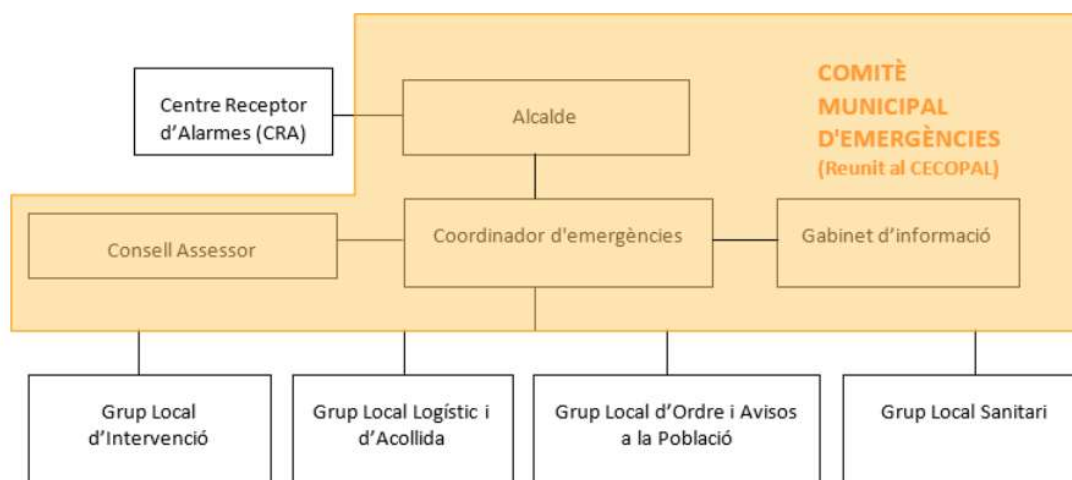
1.3.1. ESTRUCTURA, FUNCIONS I RESPONSABILITATS

L'organització municipal de protecció civil és el conjunt de persones encarregades de dur a terme la protecció civil del municipi, amb l'objectiu de fer front a les emergències que puguin sorgir dins del municipi per tal de salvar vides, protegir béns i el medi ambient.

L'estructura de l'organització municipal de protecció civil té com a punt més elevat de responsabilitat a l'alcalde/essa, que és l'autoritat de protecció civil d'àmbit municipal i, com a base de l'organització, es troben les diferents comissions i comitès encarregats de dur a terme les accions per tal d'aplicar correctament el Pla de Protecció Civil Municipal.

En aquest apartat es tracta doncs, de donar a conèixer les diferents figures dins de l'organització municipal de protecció civil tot explicant les seves funcions i responsabilitats.

L'organigrama municipal en emergències segueix el següent patró:



En resum, s'ha de realitzar una explicació de les funcions i responsabilitats del municipi i de les figures següents:

Centre Receptor d'Alarmes (CRA)

És el centre on es reben i des d'on es notifiquen els avisos d'emergència.

Comitè municipal d'emergències:

- Director/a del Pla (Alcalde/essa o persona en qui delegui)
- Coordinador municipal de l'emergència

- Consell Assessor
- Gabinet d'informació municipal

Aquests òrgans es defineixen de la manera següent:

Alcalde/essa (Director del Pla)

L'alcalde/essa del municipi és l'autoritat de protecció civil d'àmbit municipal, i per tant el director del Pla municipal de protecció civil o responsable municipal de l'emergència. Pot delegar les funcions de direcció del Pla al/a la tinent/a d'alcalde/essa (o a altres regidors/es, si en manquen).

L'alcalde/essa és el responsable màxim de l'elaboració, la implantació i l'execució del Pla de protecció civil municipal.

Funcions:

- Analitzar i valorar la situació.
- Informar-ne al director del Pla Especial de la Generalitat per mitjà del CECAT (Tel. [REDACTED]) i coordinar-se amb el director del Pla Especial de la Generalitat.
- Declarar la pre-alerta, l'activació i la desactivació del Pla de protecció civil municipal. Informar-ne al director del Pla Especial de la Generalitat per mitjà del CECAT (Tel. [REDACTED]).
- Convocar el Comitè Municipal d'Emergències.
- Constituir i exercir la direcció del CECOPAL.
- Informar i coordinar-se amb el director del Pla Especial de la Generalitat.
- Analitzar i valorar la situació.
- Si fos el cas, donar l'ordre de preparar i prendre totes les mesures preventives necessàries, previstes a nivell municipal, per minimitzar els danys previsibles.
- Donar l'ordre de divulgar els consells d'autoprotecció davant del risc.
- Avaluar i determinar els elements vulnerables, i posar-ho en coneixement del director del Pla Especial de la Generalitat. Si és convenient, haurà de propiciar l'activació dels diversos PAU que ho requereixin.
- Decidir en tot moment, amb el Comitè Municipal d'Emergències, les actuacions més adients per fer front a l'emergència dins del seu marge de responsabilitat i aplicar les mesures de protecció a la població (avisos, acollida i suport), als béns i al medi ambient.
- Assegurar l'execució de la part de les funcions que el municipi assumeixi i vetllar per la correcta execució d'aquestes funcions.

- Ordenar la incorporació als grups d'actuació del Pla Especial de la Generalitat dels mitjans i recursos municipals disponibles per garantir la protecció i la seguretat de la població.
- Decretar, si s'escau, mobilitzacions i expropiació temporal.
- Assegurar el manteniment i l'operativitat del Pla de protecció civil municipal.
- D'altres, en funció del risc.

Consell Assessor Municipal:

Està presidit pel Director/a del Pla (Alcalde/ssa o persona en qui delegui).

El Consell Assessor té per funcions:

- Assessorar el director del pla, l'alcalde/essa.
- Analitzar i valorar la situació, aportant-hi tota la informació i trametent les instruccions de l'alcalde/essa als seus respectius col·laboradors.
- Altres funcions específiques per a cada risc concret.

El Consell Assessor es compon de:

- El / La cap del Grup Local d'Ordre i Avisos a la Població
- El / La cap del Grup Local Sanitari
- El / La cap del Grup Local Logístic i d'Acollida
- El / La cap del Grup Local Específic pel Risc corresponent en cada cas
- El / La coordinador municipal de l'emergència
- Altres en funció del risc a criteri del director del Pla, en general tots els regidors i/o tècnics implicats en la resolució de l'emergència

GRUPS D'ACTUACIÓ LOCALS:

Grup Local d'Ordre i Avisos a la Població

Composició:

Poden formar-ne part la policia local (també inclou guàrdies, vigilants, agents, agutzils o similars, tenint en compte els límits de les seves funcions) i la guàrdia urbana.

Les funcions d'avisos són:

- Avisar a la població afectada que estigui en les zones de risc de l'emergència i especialment als elements vulnerables.
- Transmetre la informació de les mesures a adoptar per part de la població.

Les funcions d'ordre són:

- Coordinar i executar les tasques d'allunyament, evacuació o confinament de la població i dels elements vulnerables.

- Garantir la seguretat ciutadana a la zona de risc.
- Controlar els accessos a la zona de risc.
- Realitzar la vigilància viària a la zona d'emergència, efectuant el control del trànsit d'accés dels components dels grups d'emergència.
- Guiar els actuants cap al Centre de Comandament Avançat (CCA) i a l'Àrea sanitària.

El grup local d'ordre i avisos a la població s'integra en el grup d'ordre del pla autonòmic que estigui activat, i les seves funcions s'han de fer de manera coordinada amb el grup d'ordre del pla autonòmic a través del seu coordinador operatiu.

Grup Local d'Intervenció

Les seves funcions són:

- Assessorar tècnicament als diferents cossos d'emergència sobre l'actuació en front de l'emergència.
- Donar recolzament a les tasques necessàries per a prevenir i controlar les emergències.
- Donar recolzament a les tasques de rescat i salvament de persones i béns.
- Informar el coordinador del CCA i atendre les seves instruccions.

El grup local d'intervenció s'integra en el grup d'intervenció del pla autonòmic que estigui activat, i les seves funcions s'han de fer de manera coordinada amb el grup d'intervenció del pla autonòmic a través del seu coordinador operatiu.

Grup Local Sanitari

Les seves funcions són:

- Informar-se de la situació sanitària en l'àrea d'emergència.
- Prestar assistència sanitària in situ.
- Conèixer l'estat i la ubicació dels afectats.
- Cobrir les necessitats farmacèutiques.
- Prestar atenció psicològica als afectats i familiars.
- Realitzar les tasques de salut pública.

El grup local sanitari a la població s'integra en el grup sanitari del pla autonòmic que estigui activat, i les seves funcions s'han de fer de manera coordinada amb el grup sanitari del pla autonòmic a través del seu coordinador operatiu.

Grup Local Logístic i d'Acollida

- Proporcionar i gestionar els serveis bàsics municipals.
- Preparar els centres d'acollida i gestionar-los per tal que es pugui acollir a la població.
- Donar allotjament, proveïment d'aliments, control i serveis socials a les persones afectades.
- Subministrar tots els materials o combustibles que es necessitin.
- Rebre el voluntariat ocasional.
- Específiques per al risc de nevades i allaus:
 - o Coordinar les tasques de neteja de la xarxa viària establint prioritats d'actuació per tal de minimitzar les situacions de risc i que els Grups d'Actuació puguin complir les seves missions.
 - o Preveure el material necessari per minimitzar les conseqüències de l'emergència (fundents, maquinària, material lleuger i pesant de treball i transport...).
 - o Donar suport tècnic al personal dels vehicles desviats als aparcaments.
 - o Donar suport al grup sanitari en el transport de persones que necessiten atenció sanitària (per exemple: persones que han d'anar a l'hospital a fer diàlisi).

El grup local logístic i d'acollida s'integra en el grup d'atenció i logístic del pla autonòmic que estigui activat, i les seves funcions s'han de fer de manera coordinada amb el grup d'atenció i logístic del pla autonòmic a través del seu coordinador operatiu.

Coordinador municipal de l'emergència

És la figura que fa de vincle entre l'alcalde/essa i els diferents grups d'emergència, essent el màxim responsable del Consell Assessor. És el responsable de comunicar amb els diferents grups d'emergència municipal i de controlar que tot es fa segons el previst, a més de suplir a l'alcalde/essa en cas que fos necessari, amb una disponibilitat de 24 hores al dia.

Les seves funcions són:

- Coordinar l'emergència.
- Comunicar amb tots els grups d'emergència municipal.
- Rebre comunicacions del CRA.
- Assessorar l'alcalde/essa.

- Controlar la situació i evolució de l'emergència i supervisar les accions dels diferents grups d'emergència.

Representant municipal al CECAT/Pla de la Generalitat

El municipi ha de designar una persona de perfil directiu perquè es pugui integrar al Comitè d'Emergències del pla de protecció civil de la Generalitat de Catalunya quan així es requereixi per part de la seva direcció. La seva funció serà donar informació a la direcció del pla de protecció civil de la Generalitat de forma directa. És el responsable de traslladar-se al CECAT, en cas que el director del pla de Protecció Civil de la Generalitat ho requereixi, per tal de donar informació a Protecció Civil, d'una forma directa i conjunta, de tot el que pugui ser necessari per a la resolució de l'emergència.

Gabinet d'Informació Municipal

El Gabinet d'Informació Municipal és l'òrgan responsable de donar la informació en el moment de l'emergència.

Les seves funcions són:

- Aplegar informació sobre l'emergència
- Transmetre (o difondre) la informació generada dins el Comitè d'Emergències a la població en general i a les persones directament o indirectament afectades

-

ORGANITZACIÓ MUNICIPAL DE PROTECCIÓ CIVIL		
CÀRREC OPERATIU	TITULAR/CÀRREC HABITUAL	NÚMERO DE FITXA D'ACTUACIÓ
Centre Receptor d'Alarmes	Raül Yruela Díaz Alcalde	1
Responsable emergència municipal	Raül Yruela Díaz Alcalde	2
Coordinador municipal de l'emergència	Raül Yruela Díaz Alcalde	3
Representant municipal al CECAT	David Sau Oliver Subaltern	4
Cap del Gabinet d'informació	Raül Yruela Díaz Alcalde	5
Cap del Grup local d'intervenció (ADF només per incendis forestals)	Sandra Torras Noguer Tresorera de l'ADF	6
Cap del Grup local Sanitari	No n'hi ha	-
Cap del Grup local logístic i d'acollida	Mireia Ruiz Marull 2a Tinent d'Alcaldia	8
Cap del Grup local d'ordre i avisos a la població	Josep Bofill Prats 1r Tinent d'Alcaldia	9

1.3.2. CENTRES DE COORDINACIÓ

1.3.2.1. Centres de recepció d'alarmes (CRA)

Lloc		Ajuntament de Corçà
Adreça		Pl. de la Vila, 1 17121 Corçà
Telèfon		██████████ (Alcalde) 972 630 051 (Ajuntament)
Cobertura de mòbil		Dins de l'edifici de l'Ajuntament no es disposa de cobertura de mòbil a la planta baixa.
Xarxa Rescat	Nom Responsable	Raül Yruela Díaz
	Número ISSI	██████████ ██████████
Correu electrònic		alcaldia@corca.cat
Altres comunicacions		ajuntament@corca.cat
Protocols, fitxes d'actuació, etc.		Fitxa d'actuació núm. 1 Directori telefònic

El CRA és un centre que ha d'estar operatiu 24 hores al dia, 365 dies a l'any. En cas que no sigui possible, aquestes funcions seran dutes a terme per l'alcalde/essa o persona en qui delegui.

Funcions

- Notificar qualsevol alarma al **112** i al **CECAT (Tel. ██████████)**.
- Rebre la notificació de l'alarma i trametre-la.
- Valorar, segons el protocols establerts, la importància de l'alarma.
- Posar en marxa el avisos d'activació del Pla de protecció civil municipal.
- Informar-se, en els primers moments, de la marxa de l'emergència.
- Establir contacte amb el coordinador municipal de l'emergència o l'alcalde/essa.

1.3.2.2. Centres de Coordinació Operativa Local (CECOPAL) i altres centres de coordinació

Lloc	Ajuntament de Corçà
Adreça	Pl. de la Vila, 1 17121 Corçà
Telèfon	972 630 051
Correu electrònic	alcaldia@corca.cat
Recursos	Xarxa Rescat: [REDACTED] [REDACTED]
Altres comunicacions	ajuntament@corca.cat

Funcions

- És el centre de coordinació municipal, que realitza les accions determinades pel director del Pla. Des d'aquí es dirigeix i es coordinen les actuacions dels diversos serveis relacionats amb el Pla.
- Mantenir contacte directe i continu amb el **Centre de Coordinació Operativa de Catalunya (CECAT, Tel. [REDACTED])**.
- Notificar als grups operatius i al **CECAT** l'activació i la desactivació del Pla de protecció civil municipal.
- Facilitar, si s'escau, la informació a la població del municipi, amb els mitjans oportuns, segons les circumstàncies del risc i l'evolució de la situació de l'emergència.
- Mobilitzar i assegurar la transmissió de la informació i les ordres als grups operatius municipals decidides per la direcció del Pla, així com activar els mitjans i recursos municipals necessaris.
- Canalitzar l'ordre de l'autoritat de protecció civil municipal de prestació de serveis personals i la requisita, la intervenció o l'ocupació temporal i transitòria dels béns necessaris per afrontar les situacions d'emergència.
- Donar suport als mitjans d'emergències, de seguretat i als serveis especialitzats aliens que intervinguin en el municipi sota l'estructura del Pla activat.

1.4. Programa i procediment d'implantació, simulacres, manteniment, revisió i actualització

1.4.1. PROGRAMA DE LA IMPLANTACIÓ DEL PLA

IMPLANTACIÓ DEL PLA			
DATA	TIPUS	RISC/OS	ADREÇAT A
Gener	Reunió de coordinació dels grups actuants	Emergències sísmiques Emergències per risc d'explosius i pirotècnia Ventades	Personal de l'Ajuntament i actuants municipals
Juny		Incendis forestals	
Setembre / Octubre		Inundacions Nevades i/o glaçades	

1.4.2. MANTENIMENT DEL PLA

MANTENIMENT DEL PLA	
Data d'aprovació del DUPROCIM per ple municipal, si s'escau:	26/01/2026
Data d'homologació de l'última revisió:	25/05/2017
Data de la propera revisió:	4 anys més tard
Data d'homologació:	Aprox. tres mesos més tard

1.4.3. PROGRAMA D'EXERCICIS I SIMULACRES

PROGRAMA D'EXERCICIS I SIMULACRES			
EXERCICI Nº:	De moment no estan previstos		
DATA		HORA	
ESCENARI			
ZONA INVOLUCRADA			
CARACTERÍSTIQUES			
VERIFICACIÓ I COMUNICACIÓ D'EXERCICI A ORGANISME OFICIAL COMPETENT:			
AVALUACIÓ			

1.5. Bases per al pla de recuperació previst a l'article 31 de la Llei 4/1997

Un cop desactivat el pla, els poders públics poden establir, si s'escau, un pla de recuperació i rehabilitació de l'entorn i dels serveis bàsics regulat a la Llei 4/1997. Es tracta, per tant, d'una fase posterior a l'emergència i que es perllonga fins que s'han restablert els serveis mínims a la població de les zones afectades per l'emergència.

El pla de recuperació ha de preveure la tornada a la normalitat de les persones afectades, vetllant per una atenció adient a totes elles, especialment pel que fa a les persones amb discapacitat o que formen part de col·lectius especialment vulnerables.

Cal preveure actuacions de recuperació i rehabilitació de l'entorn així com dels serveis bàsics, sempre que siguin necessàries. Aquestes actuacions aniran destinades a proveir els mitjans necessaris per al restabliment de la normalitat. També caldrà preveure les actuacions necessàries en relació a les persones afectades, tenint especial cura en l'atenció de les persones vulnerables o amb discapacitat, per facilitar el seguiment de l'atenció, la cobertura de necessitats, el retorn a la normalitat i l'assessorament integral. Aquestes actuacions es fan en coordinació amb els municipis.

Els municipis han de preveure els aspectes a desenvolupar per garantir el restabliment dels serveis bàsics de la seva competència, així com l'acompanyament a les persones durant l'estadi de recuperació. Alguns aspectes importants a considerar són: el seguiment de l'atenció dels afectats, l'establiment d'un punt d'informació únic (finestreta única), la realització de reunions informatives, preveure i informar sobre vies de finançament i compensació, fomentar l'ús d'assegurances en determinats àmbits, etc. Cal garantir la informació i l'acompanyament de les persones evacuades, en especial, en cas que el seu habitatge pugui haver resultat afectat. Per això, caldrà avaluar l'estat dels habitatges.

1. Recopilació de les fonts d'informació dels danys produïts:

- Tècnics municipals
- Brigada d'obres
- Agents de la Policia Municipal, els Mossos d'Esquadra, la Guàrdia Civil
- Bombers
- Servei d'enllumenat, de clavegueram... del municipi
- Companyies de l'aigua, del gas, d'electricitat i de telèfons
- Serveis de transports: ferrocarrils, transport urbà, empreses d'autocars, empreses de transports...
- Carreteres
- Indústries, comerços... del municipi
- Particulars
- Serveis sanitaris
- Altres que el municipi consideri oportú

2. Recopilació de les dades dels danys que s'han produït:

- Localització dels danys: cal indicar el lloc concret (fins i tot amb cartografia).
- Descripció de:
 - Els elements afectats (cal indicar el tipus d'element i una descripció).
 - Els tipus dels danys que s'han produït.
 - Causes que han produït els danys.

3. Valoració econòmica dels danys (despeses que s'han generat durant l'emergència i cost per recuperar la normalitat).

És responsabilitat de l'Ajuntament l'adopció immediata de les mesures següents:

- Notificació a les companyies de gas, d'electricitat, de telèfons, de llum, carreteres, mitjans de transport de les avaries, talls de subministrament, dels danys que s'han produït.
- Acollida de la població.
- Proveïment de recursos a la població.
- Desenrunament i neteja.
- Recerca de mitjans i recursos.
- Control d'aqüífers.

Proposta de reconstrucció o reparació dels danys:

- Descripció de les obres, reparacions... a realitzar per recuperar o reparar els danys (la proposta es pot realitzar per evitar la repetició dels danys).
- Valoració econòmica (cost per recuperar la normalitat).
- Designació de responsables.
- Definició de terminis.

Cal saber si la zona s'ha declarat o no zona d'actuació especial (o catastròfica). En aquest cas les ajudes vindran de l'Estat, el qual aprova un Reial decret llei (primer l'aprova el Consell de Ministres i posteriorment el validen les Corts), per establir de forma concreta i per a cada catàstrofe totes les mesures, actuacions i procediments a seguir. S'hi estableixen, també, les previsions de finançament mitjançant el crèdit extraordinari.

Al marge de les subvencions que dona l'Estat, pot haver-hi ajudes de les comunitats autònomes, la Unió Europea, les diputacions... En aquest cas, cal tenir en compte que aquestes ajudes són incompatibles amb les que pugui donar l'Estat.

Cal destacar que queden excloses les ajudes de les diferents administracions als danys produïts en béns assegurats, ja que existeix el Consorci de Compensació d'Assegurances, entitat autònoma de caràcter públic que actua com a reasseguradora de les companyies privades en cas que es produeixin catàstrofes.

Podeu trobar més informació a la "Guia d'ajuts i subvencions durant la postemergència", publicada a la web de Protecció Civil.

Finalment, és important destacar que l'activació formal dels plans municipals d'emergència és un requisit general per poder acreditar la situació d'excepcionalitat i accedir als diferents ajuts i subvencions.

2. Document 2. Anàlisi del risc

2.1. Risc territorial

RISC TERRITORIAL		
	Classificació del risc al municipi segons PROCICAT	AVALUACIÓ (obligat o recomanat)
Emergències per calor intensa:	Sí	Recomanat
Emergències per fred intens:	Sí	Recomanat
Emergències per concentració de persones:	Sí	Recomanat

2.2. Riscos especials

RISCOS ESPECIALS		
	Classificació del risc al municipi segons Pla Especial Generalitat	AVALUACIÓ (obligat o recomanat)
Risc d'incendi forestal (INFOCAT):	Alt	Obligat
Risc d'inundacions (INUNCAT):	Alt	Obligat
Risc per nevades (NEUCAT):	Baix	Recomanat
Risc químic (PLASEQCAT):	Explosiu baix	Recomanat
Risc sísmic (SISMICAT):	Mig	Recomanat
Risc per ventades (VENTCAT)	Baix	Recomanat

2.2.1. INCENDIS FORESTALS

Incendis forestals esdevinguts al municipi:

Sector afectat	Causa presumible	Data	Superfície cremada
Roquetes	Negligència	13/08/1980	0,700
Puig Rodó	Desconeguda	19/12/1981	0,100
La Costa	Negligència	21/07/1985	0,200
Mas Madrenya	Negligència	21/07/1985	4,000
	Accident	28/07/1986	0,200
Mas Caramany	Negligència	22/06/1994	0,200
Puig Rodó	Desconeguda	22/09/1997	0,070
Puig Cornell	Intencionat	27/06/2000	0,010
Puig Cornell	Intencionat	27/06/2000	0,010
Les Mines	Intencionat	10/08/2000	0,010
Camí de Planils	Intencionat	10/08/2000	0,010
Puig d'en Serra	Intencionat	26/07/2004	0,500
Casavells	Intencionat	14/11/2004	5,400
Puig Rodó	Revifat	19/11/2004	0,002
Puig Rodó	Intencionat	30/01/2005	0,020
Casavells	Intencionat	23/08/2009	0,100
Les Planes	Accident	26/07/2010	0,400
Costes de Cassà	Negligència	08/02/2016	0,050
Planils	Revifat	23/08/2016	0,005
Mas Borrell	Negligència	19/02/2022	0,0001
Riu Rissec	Impacte d'un animal amb una línia elèctrica	16/07/2024	0,007

» **Massa forestal(Situació i límits)**

Sector/s de massa forestal	Situació geogràfica (respecte al nucli urbà)	Característiques
Sector nord-occidental i occidental	A banda i banda del camí rural de Corçà a Planils i Cassà de Pelràs	Bosc mediterrani i arbust
Sector Nord	Puig Rodó i Puig Cornell	
Sector Sud i Est	Polvorí i zones de camps de l'est del municipi	

2.2.1.1. Dades específiques per incendis forestals:» **Camins primaris**

Són aquells camins que tenen una amplada mínima de 5 metres i que permeten el pas creuat de dos camions de tipus BRP.

Codi de vial	Nom del vial	Toponímic d'un extrem	Toponímic de l'altre extrem	Sector
10CR0265	CAMÍ DE CRUÏLLES A CORÇÀ	CRUÏLLES	CORÇÀ	Sud-oest
10CR1230	CTRA. DE PARLAVÀ A CASAVELLS	CARRETERA DE CORÇÀ A VERGES C-252	Z.U. DE CASAVELLS	Nord-est
10CR1293	CAMÍ DEL MERCADAL	CARRETERA VELLA DE CORÇÀ A GIRONA	ZONA ESPORTIVA	Nord

» **Camins secundaris**

Són aquells camins i pistes forestals amb una amplada entre 3 i 5 metres amb sobre-amples disposats cada 100 - 150 metres que permeten el pas creuat de vehicles.

Codi de vial	Nom del vial	Toponímic d'un extrem	Toponímic de l'altre extrem	Sector
10CR0233	CAMÍ DE PÚBOL A CASSÀ DE PELRÀS	PÚBOL	CASSÀ DE PELRÀS	Nord
10CR0241	CAMÍ A CAN SÀBAT	CASSÀ DE PELRÀS	RUPIÀ	Nord
10CR0242	CAMÍ ASFALTAT DE CASSÀ DE PELRÀS A PLANILS	CASSÀ DE PELRÀS	PLANILS	Nord-oest
10CR0244	CAMÍ DE CASSÀ DE PELRÀS A CANDELL	CASSÀ DE PELRÀS	CANDELL	Nord
10CR0263	CAMÍ PARAL.LEL AL RISSEC(MANCOMUNITAT D'AIGÜES)	A CAN CRISTO (MONELLS)	CARRETERA COMARCAL C-66	Sud
10CR1234	CAMÍ ASFALTAT DE CASAVELLS A MATAJUDAICA	Z.U. DE CASAVELLS	CAMÍ DE MATAJUDAICA A ULLASTRET	Nord-est

10CR1272	CAMÍ DEL FINAL DEL TORRENT DE LA BERRA	CAMÍ DEL PLA DE VELLESES	CAMÍ VELL DE CORÇÀ A LA BISBAL D'EMPORDÀ	Sud-est
10CR1275	CAMÍ DEL RISSEC	CAMÍ DEL RISSEC	CAMÍ VELL DE CORÇÀ A LA BISBAL D'EMPORDÀ	Sud-est
10CR1294	CARRETERA VELLA DE CORÇÀ A GIRONA	Z.U. DE CORÇÀ	CARRETERA COMARCAL C-66	Centre
10CR1298	CAMÍ DE C-66 AL CAMÍ DE CASSÀ DE PELRÀS A CANDELL	CARRETERA C-66	CAMÍ VELL DE CASSÀ DE PELRÀS A CANDELL	Nord
10CR1309	CAMÍ SENSE NOM	CAMÍ DE CORÇÀ A RUPIÀ	CAMÍ VELL CORÇÀ-RUPIÀ	Nord-est

» Camins terciaris

Són aquells camins i pistes forestals que no permeten el pas creuat de dos camions de tipus BRP i que tampoc no disposen de sobre -amples cada 100 - 150 metres. No es consideren part de la xarxa bàsica de camins per a incendis forestals del Pla Especial de la Generalitat perquè afegeixen complexitat operativa.

Codi de vial	Nom del vial	Toponímic d'un extrem	Toponímic de l'altre extrem	Sector
10CF1863	CAMÍ DEL PUIG RODON	CAMÍ D'ANYELLS A CASAVELLS	EL PUIG RODON	Nord-est
10CR0234	CAMÍ DE PÚBOL A PLANILS	PÚBOL	PLANILS	Nord-oest
10CR0236	CAMÍ DE CASSÀ DE PELRÀS A MADREMANYA	CAN CARBÓ, CRUÏLLA CAMÍ DE CASSÀ A PLANILS	CRUÏLLA CAMÍ DE MONELLS	Nord-oest
10CR0239	CAMÍ DEL CASTELL DE LA BRUGUERA	CRUÏLLA CAMÍ DE CASSÀ DE PELRÀS A MADREMANYA	CASTELL DE LA BRUGUERA	Nord-oest
10CR0240	CAMÍ DE FOIXÀ	CARRETERA GI-642	LÍMIT TERME MUNICIPAL	Nord-oest
10CR0245	CAMÍ DE CASSÀ DE PELRÀS A ANYELLS	CASSÀ DE PELRÀS	ANYELLS	Nord-oest
10CR0247	CAMÍ DE CAN JANPERES	CRUÏLLA CAMÍ DE CASSÀ A ANYELLS	PLANILS	Nord-oest
10CR0248	CAMÍ DE PÚBOL A MONELLS (VIA MOLERA)	CRUÏLLA CAMÍ DE CASSÀ A MADREMANYA	VEINAT DE SIES (MONELLS)	Nord-oest
10CR0249	CAMÍ DE PLANILS A MONELLS	CAL XOCOLATER (PLANILS)	AL CAMÍ DE LES SERRES	Nord-oest
10CR0250	PUJADA DE LES CARRERES	CAN XOCOLATER (PLANILS) CRUÏLLA CAMÍ DE MONELLS	CRUÏLLA CAMÍ DE LA SUREDA	Nord-oest
10CR0251	CAMÍ DE LA SUREDA	CRUÏLLA PUJADA DE LES CARRERES	CRUÏLLA CAMÍ DE PÚBOL A MONELLS	Nord-oest
10CR0254	CAMÍ DE PLANILS A ANYELLS	PLANILS	ANYELLS	Nord-oest

10CR0256	CAMÍ DEL MAS VIDAL	CRUÏLLA CAMÍ DE PLANILS A ANYELLS	CRUÏLLA CAMÍ DE MAS GÜELL	Nord-oest
10CR0257	CAMÍ DE MAS GÜELL	CRUÏLLA CAMÍ DE MAS VIDAL	A LA PALLISSA D'EN LLOBET CRUÏLLA CAMÍ	Nord-oest
10CR0258	CAMÍ DE MONELLS A ANYELLS	CARRETERA DE CORÇÀ A MADREMANYA GIV-6701	ANYELLS	Nord-oest
10CR0259	DESCONEGUT	CRUÏLLA CAMÍ DE MONELLS A ANYELLS	VEÏNAT DE SANTA CRISTINA (CORÇÀ)	Nord-oest
10CR0265	CAMÍ DE CRUÏLLES A CORÇÀ	CRUÏLLES	CORÇÀ	Sud-oest
10CR1211	CAMÍ DE CASAVELLS A PARLAVÀ	PARLAVÀ	CORÇÀ	Nord-est
10CR1229	CAMÍ DE PARLAVÀ A MATAJUDAICA	CAMÍ DE PARLAVÀ A FONOLLERES	Z.U. DE MATAJUDAICA	Nord-est
10CR1231	CAMÍ DE LA FONT DELS BURROS	Z.U. DE MATAJUDAICA	MAS FORASTER	Nord-est
10CR1232	CAMÍ DE MATAJUDAICA A RUPIÀ	CAMÍ DES DE GI-252 AL TERME DE RUPIÀ	GI-252	Nord
10CR1237	CAMÍ DE LES COSTES	CAMÍ DE CASAVELLS A MATAJUDAICA	CAMÍ DE CASAVELLS A ULLASTRET	Nord-est
10CR1239	CAMÍ DE CASAVELLS A ULLASTRET	Z.U. DE CASAVELLS	CAMÍ DE MATAJUDAICA A ULLASTRET	Nord-est
10CR1247	CAMÍ DE CAN RIBOT	CAMÍ DE CAN RIBOT A RUPIÀ	CAN RIBOT	Nord-oest
10CR1249	CAMÍ DE CASAVELLS A RUPIÀ	Z.U. DE CASAVELLS	CAMÍ DE CORÇÀ A RUPIÀ	Nord-oest
10CR1250	CAMÍ DE CASAVELLS A PARLAVÀ	CAMÍ DE CASAVELLS A RUPIÀ	CAMÍ DE LES MERCADERES	Nord
10CR1255	CAMÍ DE DARÓ	CAMÍ DE CASAVELLS A ULLASTRET	Límit TM Ullastret	Est
10CR1256	CAMÍ DEL MAS FERRAN	CAMÍ DE CASAVELLS A ULLASTRET	CAMÍ RAL DE CASAVELLS A LA BISBAL D'EMPORDÀ	Est
10CR1258	CAMÍ DEL PLA DE VELLESES	CAMÍ DE CASAVELLS AL PUIG D'EN SERRA	CAMÍ RAL DE CASAVELLS A LA BISBAL D'EMPORDÀ	Est
10CR1261	CAMÍ RAL DE CASAVELLS A LA BISBAL	CAMÍ DE CASAVELLS A CORÇÀ	CAMÍ VELL DE LA BISBAL A GIRONA	Nord-est
10CR1263	CAMÍ DEL PLA DE VELLESES	CAMÍ DE CORÇÀ A CASAVELLS	CAMÍ RAL DE CASAVELLS A	Est

			LA BISBAL D'EMPORDÀ	
--	--	--	------------------------	--

» **Punts d'aigua amb hidrant**

Nom / Núm. Identificació	Sector	Capacitat (m ³)	Característiques
No n'hi ha			

» **Punts d'aigua sense hidrant**

Nom / Núm. Identificació	Sector	Característiques	Capacitat (m ³)	Accés ³ (s/n)	
				Camió	Helicòpter
No n'hi ha	---	---	---	---	---

» **Hidrants**

Codi	Diàmetre	Sector
1	H-100	Zona Casavells
2		
3		
4		
5		
6		
7		
8		
9		Zona Matajudaica
10		
11		
12		
		Zona Polígon BP-Restaurant la Vil.la

³No es consideren accessibles amb helicòpter si hi ha arbres, línies d'alta tensió o edificacions en l'entorn immediat.

13		
14		
15		
16		
17		
18		
19		
20		
21		
22		
23		
24		
25		
26		
27		
28		
29		
30		
31		
32		
33		Zona Santa Cristina i poble
34		
35		
36		
37		
38		
39		
40		Zona Cassà de Pelràs
41		

42		Zona Anyells i Planils
43		
44		
45		
46		
47		
48		
49		
50		
51		
52		
53		

» **Tallafocs**

Són franges naturals (cultius, rius, etc.) o artificials (carreteres, autopistes, vies fèrries, etc.) de 200 metres d'amplada.

Núm. d'identificació	Origen- Destí
No n'hi ha	

» **Punts de vigilància**

Núm. d'identificació	Dependència	Sector
No n'hi ha		

2.2.2. INUNDACIONS

Inundacions esdevingudes al municipi:

Zona afectada / Descripció	Any	Danys
Aiguat en què les aigües del Ter es van ajuntar amb les del Daró	Octubre de 1916	Pèrdues per a l'agricultura de la comarca molt grans (Sauri i altres, 1993)
El riu Daró es desborda en proporcions extraordinàries	Desembre de 1933	
Inundació coneguda com l'Aiguat de Sant Lluç	17 i 18 d'octubre de 1940	Les aigües van assolir moltes localitats i molts camps de conreu van resultar-ne perjudicats (Sauri i altres, 1993)
Resulten perjudicades moltes poblacions.	11 i 12 d'octubre de 1962	Van caure 197 l/m ² en poques hores i els danys van ser considerables
Pluges torrencials. El riu Daró augmenta considerablement el seu cabal	13 de setembre de 1963	Molts danys a l'agricultura i la ramaderia
Important crescuda del riu Daró	5 de novembre de 1963	Danys a l'agricultura
Riuada que afectats tots els pobles situats a la ribera del riu Daró	4 de març de 1969	Danys a l'agricultura
Gran quantitat de pluja	11 i 12 d'octubre de 1970	Danys en l'agricultura
El Ter i el Daró surten de mare	16 i 17 de febrer de 1982	Danys en l'agricultura
Importants pluges inunden diferents indrets del Baix Empordà	25 de gener de 1992	Danys en l'agricultura
Intenses pluges provoquen el desbordament del Daró	Del 10 al 12 d'octubre de 1994	Danys a l'agricultura
Fort temporal de pluges	13 d'octubre de 2005	Danys a l'agricultura i talls a les carreteres

Font: Sauri i altres, 1993.

» **Riu / riera / torrent / canal**

Nom	Característiques
El Rissec	Vegeu plànol dels annexos
El Daró	
Rec del Molí	
Rec de les Terreres (Polígon Industrial)	
Rec de Casavells (a l'Esquerrana)	
Riera de Rodonell	
Riera de l'Esquerrana	
Torrent de Sant Llorenç/Sta. Cristina	
Torrent de Mas Terrades	
Torrent de Santa Cristina	
Torrent de Puig Rodó	
Torrent de la Berra	

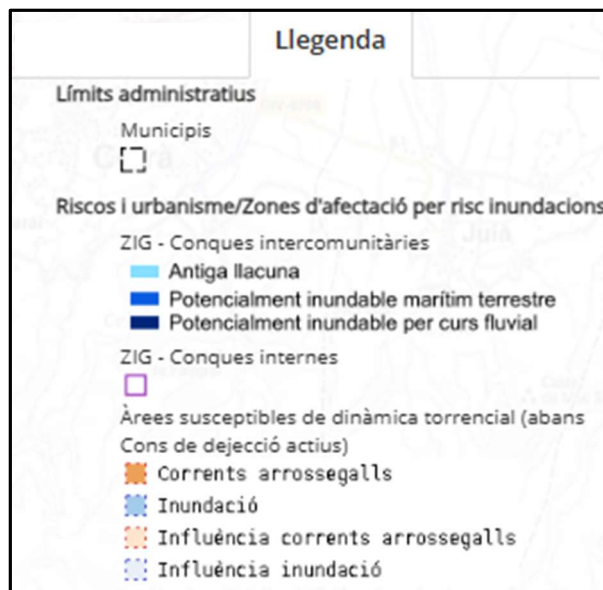
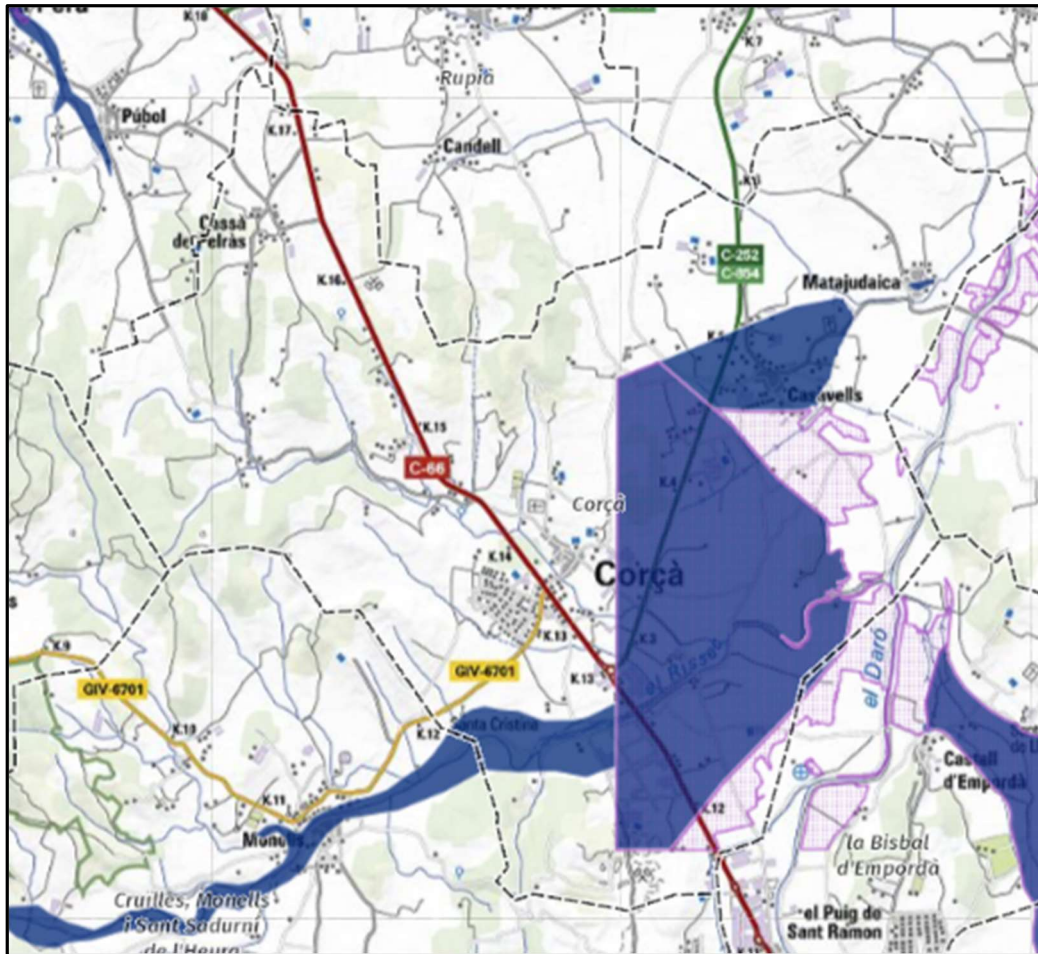
» **Rieres seques i/o rambles urbanitzades i/o en zones urbanes**

Nom	Característiques
Riera El Rodonell	Vegeu plànol dels annexos
Torrent de Sant Llorenç/Sta. Cristina	
Torrent de la Berra	
Riera de l'Esquerrana	

» **Infraestructures associades destacables: ponts, rescloses, embassaments, guals, basses**

Codi	Nom	Característiques
1	Passera del Rissec	Vegeu plànol dels annexos
2	Passera per anar cap a Castell d'Empordà (pou)	
3	Pont del C/Major (Escola Corçà)	
4	Pas inferior de la C-252 (Ctra. de Figueres)	
5	Pont del Rissec (C-66)	
6	Pont de la Bomba (passat Casavells)	
7	Pas del Camí de La Bisbal –Cruïlla Can Noguer	
8	Pont de la carretera-Torrent de la Berra	
9	Pont baixant de la Pista direcció el Pla	
10	Pont baixant de la Pista direcció el Pla	
11	Pont Planils	
12	Pont Anyells	
13	Pas Torrent de la Berra	
14	Pas camí de Matajudaica a Ullastret	
15	Pas camí de Matajudaica a Ullastret	
16	Pas camí de Matajudaica a Ullastret	
17	Pas C. Major (alçada inici aparcament)	
18	Pas Passeig del Mercadal/creuament Camp de Futbol	
19	Creuament del Rissec a Can Bassa	

» **Altres llocs amb perill d'inundació (antigues llacunes, deltes, cons de dejecció...)**



Font: *Mapa de Protecció Civil de Catalunya, 2025.*

» **Punts d'aforament i/o llocs de vigilància del nivell de l'aigua**

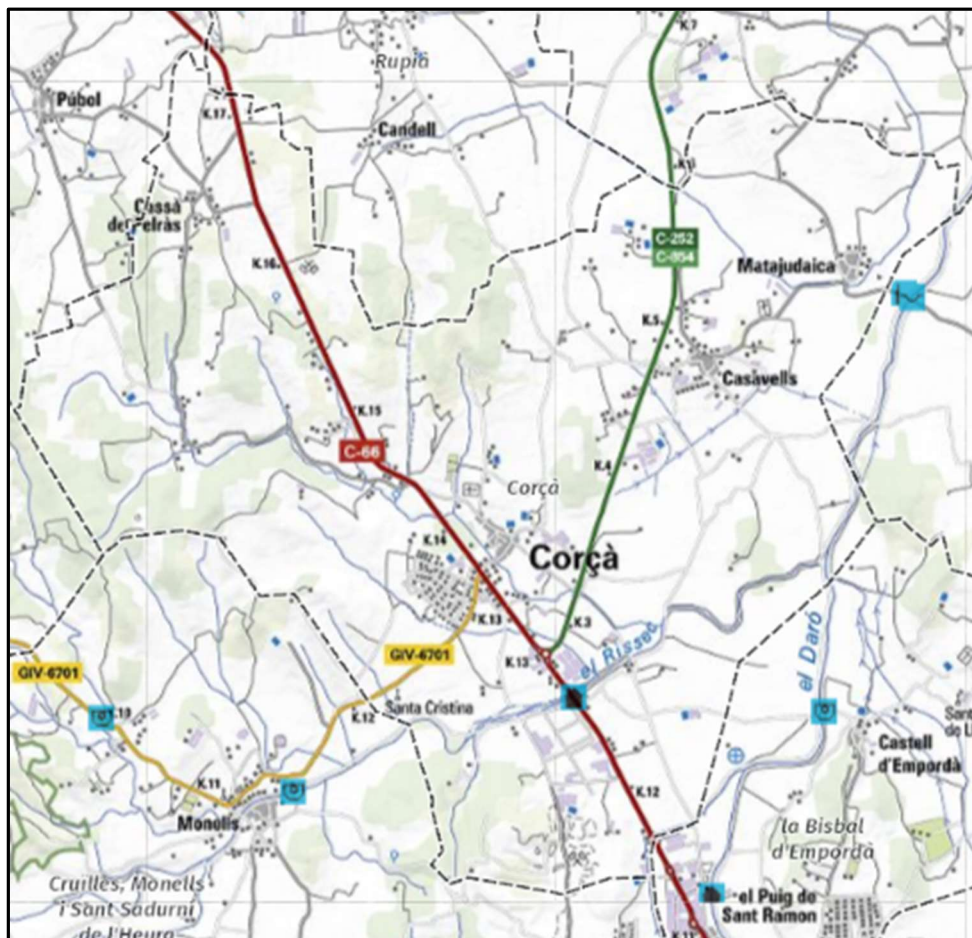
Nom	Característiques
No n'hi ha	

» **Estacions meteorològiques o pluviomètriques dins del municipi**

Localització	Característiques
No n'hi ha, l'estació meteorològica automàtica (EMA) més propera es troba situada al municipi de La Bisbal d'Empordà (Codi: DF).	

» **Zones d'actuació prioritària per inundacions**

Indicar si existeixen zones **d'actuació prioritària**, que són aquelles amb elements vulnerables (sobretot habitatges i amb especial atenció als elements especialment vulnerables), dins de zona de flux preferent sense un Sistema d'Alerta Primerenca per Inundacions (SAPI).





Codi	Nom	Coordenades UTM	Característiques
9	Rissec	X: 501982 Y: 4647875	Afeccions a l'encreuament amb la carretera de Girona- a la Bisbal- tant aigua amunt com aigua avall. Distància 12.852- Conca superfície (km²) 30.96158- Rissec

Font: *Mapa de Protecció Civil de Catalunya, 2025.*

2.2.3. NEVADES I ALLAUS

Emergències relacionades amb el risc de nevades esdevingudes al municipi:

Descripció	Any	Danys
Girona i comarques	1985	
Catalunya, Girona i comarques	1986	Talls de llum i telèfon
Girona i comarques	1987	
La pràctica totalitat de Catalunya	2001	
Catalunya	2006	
Catalunya	8 de març 2010	Talls de llum i telèfon generalitzats

2.2.3.1. Dades específiques per nevades**» Punts d'emmagatzematge i subministrament de**

Al municipi de Corçà els punts d'emmagatzematge de fundents es troben a:

Codi	Ubicació punt d'emmagatzematge	Responsable / Companyia	Localització - Telèfon	Dades
1	Darrere la Sala Polivalent	Ajuntament	972630051	Vegeu plànol dels annexos

Les empreses subministradores de fundents són les següents:

Companyia	Localització - Telèfon
TOT SAL 55 S.L.	c. Onyar 117-127 Pol. Ind. Girona-Avda. Països catalans, s/n 17457 RIUDELLOTS DE LA SELVA Tlf. 972 478 149 [REDACTED] [REDACTED]

» Punts de subministrament de fundents

Codi	Localització	Dades
1	Darrere la Sala Polivalent	Vegeu plànol dels annexos

» Llocs de vigilància del nivell de la neu i de control de la temperatura

Localització	Dades
No n'hi ha	

» **Ubicació de les estacions meteorològiques dins del municipi**

Localització	Dades
No n'hi ha, l'estació meteorològica automàtica (EMA) més propera es troba situada al municipi de La Bisbal d'Empordà (Codi: DF).	

» **Zones d'aparcament especial**

Codi	Localització	Característiques
3	Polígon Industrial Rissec Nord	Parcel·la Polígon Industrial

» **Zones de col·locació de cadenes**

Codi	Localització	Característiques
4	Mas Pastor	Vegeu plànol dels annexos generals
5	Accés entre Casavells i Matajudaica	
6	Benzinera	

» **Punts de tall previstos a les carreteres i/o vies urbanes que passen pel municipi per nevades**

Codi	Codi de la carretera	Punt quilomètric inicial	Punt quilomètric final	Títular de la via
1	Avda. Santa Cristina, a l'alçada del Centre Cívic	13,1	14,2	Diputació de Girona
2	Rotondes			
3	C-252 Sortida de Casavells	2,8	6,1	Generalitat de Catalunya

» **Maquinària per treure neu i/o desenrunar**

Maquinària de què disposa el municipi per netejar els vials i treure neu, terra i roques, runa...

Descripció maquinària	Titular	Ubicació	Dades de contacte
D'acord amb la disponibilitat de l'entitat	Mancomunitat Intermunicipal d'Aigües i Serveis del Baix Empordà	Monells	██████████ ██████████ ██████████

» **Ubicació de generadors elèctrics en cas d'emergència**

Codi	Ubicació del generador	Titular	Dades de contacte	Servei que cobreix el generador
1	Ajuntament (previsió)	Ajuntament	██████████	Vegeu plànol dels annexos generals
2	Centre Cívic Casavells (previsió)	Ajuntament		
3	Benzinera BP (existent)	Empresa	██████████	
4	Sala Polivalent Municipal (existent)	Ajuntament	██████████	

» **Heliports i helizones**

Ubicació	Titular	Dades de contacte
Camp de futbol Aparcament Sala Municipal	Ajuntament de Corçà	██████████

2.2.4. PLASEQCAT

La taula següent recull el resum de l'anàlisi històrica d'accidents en instal·lacions amb presència de substàncies perilloses, que han afectat el municipi:

Instal·lació afectada	Descripció	Any	Danys
No n'hi ha			

2.2.5. EMERGÈNCIES SÍSMIQUES

Sismes registrats que han afectat al municipi:

Classificació del risc segons el Pla Sismicat:

Intensitat màxima prevista en un període de 500 anys: 6,5

Els sismes registrats que han afectat directa o indirectament al municipi són:

Any	Data			Latitud		Longitud		Qe	Esd.	Rel.	Ix	Io	Qi	Zona
	Dia	Mes	Hora	º	"	º	"							
1901	9			41	56	2	35	3						La Cellera de Ter
1901	9	18	21	41	47	3	2	3				III		Sant Feliu de Guíxols
1901	10			41	45	3	0	3				IV		Palamós
1901	12	16	13	42	31	1	50	2				V	2	Terres gironines
1901	12	16	13	42	31	1	50	2				V	2	Terres gironines
1903	4	17	1	42	18	3	17	2		P				Roses
1903	4	20	8	42	18	3	17	2				VI		Roses
1903	6	18	2	42	27	2	0	2				V-VI	2	Cerdanya
1903	6	30		42	22	2	18	3				II		Setcases
1906	1	4	5	42	6	2	36	2				IV		Amer
1906	4	26	9	42	10	2	27	3				II		Olot
1906	11	9	10	41	56	2	35	3						La Cellera de Ter
1907	10	21	23	42	12	2	36	3				IV		Tortellà
1908	11	10	5	42	15	2	50	3				IV		Lladó
1909	4	6	21	42	3	2	35	1				VI		Amer
1909	4	6	21	42	3	2	35	1				VI		Amer
1909	12	2	18	42	24	2	42	3						Darnius
1910	3	25	0	41	43	2	55	2				V		Tossa de Mar
1911	3	21	0	42	12	2	11	2				IV		Ripoll
1911	12	14	16	41	42	2	50	3				III		Lloret de Mar
1912	4	6	2	41	43	2	56	3						Tossa de Mar
1912	7	14	18	42	14	2	34	1				VI		Montagut
1913	1	10	1	42	24	2	0	3						Puigcerdà
1914	4	9	23	41	51	3	7	2				III		Palamós
1917	6	21	10	42	30	2	0		F			V		Llívia
1917	6	22	12	42	30	1	58	1				IV-V		Llívia
1917	10	10	21	42	29	3	16	2		R		IV		NE de Portbou
1918	1	29	16	41	54	2	54	3				III	2	La Selva de Mar
1918	6	3	5	41	58	3	12	2				IV	2	A mar (Costa

														Brava)
1919	9	9	24	42	16	2	50	3				III	2	Lladó
1921	12	9		42	18	2	24	3						Setcases
1921	12	16	14	41	59	2	34	1				IV-V	1	Susqueda
1921	12	16	15	41	59	2	34	1		R		IV		Amer
1922	8	8	22	42	30	2	0	3				IV		Llívia
1922	10	21	0	42	27	1	55	2				IV	2	Puigcerdà
1923	9	9	11	42	17	2	12	1				IV-V	1	Setcases
1929	8	12	20	42	13	2	11	2				III		Campdevàno
1930	5	11	1	41	39	2	54	2				IV	2	Mediterrània
1930	11	25	22	41	45	2	38	3				III	2	Hostalric
1938	8	21	23	41	25	3	5	2				V	2	Tossa de Mar
1952	10	4	18	41	43	2	52	3				III		Lloret de Mar
1952	11	7	21	41	43	2	52	2		P		III		Lloret de Mar
1962	11	2	18	42	15	2	9	1				V	1	St. Joan de les Abadesses
1962	11	3	7	42	15	2	9	1		R		III	1	St. Joan de les Abadesses
1963	7	30	19	41	43	3	1	2				IV	2	Sant Feliu de Guíxols
1966	1	14	11	42	17	2	5	1				IV-V	1	Planols
1967	3	9	1	41	57	2	38	2				III	2	Anglès
1970	11	25	4	42	21	2	13	3				IV	2	Ribes de Freser
1972	9	6	8	42	4	2	47	2				IV	2	Banyoles
1973	10	26	4	41	44	2	55	2				V	2	Tossa de Mar
1979	5	24	19	42	0	2	48	2		P				Anglès
1979	5	25	1	41	58	2	39	0				V	1	Anglès
1979	5	25	1	41	57	2	38	2		R		V	1	Anglès
1979	5	25	7	41	57	2	38	2		R		IV	1	Anglès
1983	7	20	19	42	23	2	15	3				IV		Queralbs
1984	9	26	5	42	21	2	10	0		R			1	Ribes de Freser
1991	3	8	2	42	0	2	34	0				III	1	Santa Coloma de Farners
1992	8	24	22	42	16	2	19	0				III	1	Ripoll
1993	10	8	22	42	25	2	7	0				III	1	Puigcerdà
1994	1	10	1	41	48	2	51	0				IV	1	Llagostera
1995	2	20	4	42	4	2	34	0				IV	1	Santa Pau
2015	28	10	14	42	36	3	19	0				IV	1	Mar (Alt Empordà) Percebut sense danys
2015	30	10	5	42	18	3	21	0		R		II	1	Costa (Alt Empordà) Percebut lleuger a Palau-saverdera
2015	1	11	2	42	18	3	2	0		R		II	1	Costa (Alt Empordà) Lleugerament percebut a l'Alt Empordà

Qe	Qualitat de l'epicentre. Es donen valors de 0 a 3 seguint el criteri: <ul style="list-style-type: none"> 0. Hi ha prou informació macrosísmica per localitzar l'epicentre amb precisió. La precisió és de pocs Km. o es tracta de la determinació instrumental per sismes recents. 1. Es disposa d'informació per localitzar l'epicentre de forma aproximada. Aquesta precisió pot ser 10-20 km. 2. Degut a la poca informació macrosísmica, es situa l'epicentre de forma poc precisa. La precisió és de desenes de Km. 3. Es disposa d'informació procedent d'una localitat o regió. Es fixa l'epicentre de forma arbitrària.
Esd.	Tipus d'esdeveniment. Es fa servir aquest camp per indicar els esdeveniments falsos (F) o dubtosos (D)
Rel.	Relació. S'indica si el sisme és una rèplica ® o el premonitori (P) d'un altre de principal.
Ix	Intensitat epicentral. És la deduïda de la màxima percebuda coneguda, o bé proporcionada per la font considerada.
Qi	Qualitat assignada al valor de la intensitat. El valor 1 indica millor precisió que el valor 2. No hi ha cap valor quan la intensitat no ha estat revisada, és desconeguda o es tracta d'un sisme fals o dubtós.
Zona	Lloc de la zona epicentral. Es dona un nom característic per a la regió epicentral que pot coincidir amb el d'una localitat, una comarca o una regió natural.

Font: ICC. Institut Cartogràfic de Catalunya. Generalitat de Catalunya.

Data	Zona
3 de desembre de 1152 (informació aïllada)	Ripoll?
3 de març de 1373	Ribagorça
19 de març de 1427	Amer (Selva)
15 de maig de 1427	Olot (Garrotxa)
2 de febrer de 1428	Queralbs (Ripollès)
24 de maig de 1448	Vallès Occidental
19 de novembre de 1923	Vielha (Vall d'Aran)
12 de març de 1927	Sant Celoni (Vallès Oriental)

Font: Ribas i Mora, Carme i Fontseré, E.; i Iglesias, J; Recopilació de dades sísmiques de les terres catalanes entre 1100 i 1906.

2.2.6. VENTADES

» **Ventades registrades que han afectat al municipi:**

Afectació	Any	Danys i/o víctimes	Ratxa màxima de vent (km/h)
No es té constància de cap registre d'aquest tipus			

Exemples: caiguda arbre, coberta, teulada, mur, bastides, cornisa, mobiliari urbà, manca subministrament bàsic, EDAR, CAPs, estacions de servei, carreteres tallades, ferrocarril, etc.

» **Estacions Meteorològiques Automàtiques (EMA) més properes al municipi:**

Nom de l'EMA (Codi)	Any	Ratxa màxima de vent (km/h)	Velocitat mitjana del vent més elevada (km/h)*	Direcció dominant del vent
La Bisbal d'Empordà (DF)	2024	83,88	8,64	S

*Velocitat mitjana del vent en 30 minuts superiors als 80 km/h (aprox. 22 m/s).

EMA: Estacions Meteorològiques Automàtiques que gestiona el Servei Meteorològic de Catalunya. <https://www.meteo.cat/wpweb/climatologia/dades-i-productes-climatics/anuari-de-dades/estacions-meteorologiques/>

(Taules de dades mensuals).

2.2.7. Riscos específics

En el supòsit que una entitat local desenvolupi en el seu territori diverses activitats obligades a redactar i aprovar un pla d'autoprotecció, pot elaborar un pla específic municipal que faci la funció d'integració, coordinació i relació de les diferents figures d'autoprotecció.

RISCOS ESPECÍFICS			
	ESCENARIS POSSIBLES	CONSEQÜÈNCIES PROBABLES	ZONES DE RISC
RISC 1:	A data de març de 2025 no consten riscos específics al municipi.		

3. Document 3. Vulnerabilitat municipal

3.1. Àrees o sectors d'afectació

3.1.1. Risc territorial

» **Emergències per calor intensa i fred intens:**

VULNERABILITAT MUNICIPAL		
SECTOR DE RISC	UBICACIÓ	DESCRIPCIÓ
Tota la població	Municipi	Especialment els elements vulnerables, amb persones grans, amb problemes de salut, patologies prèvies i infants.

» **Emergències per concentració de persones:**

VULNERABILITAT MUNICIPAL		
SECTOR DE RISC	UBICACIÓ	DESCRIPCIÓ
Llocs més concorreguts del municipi	Emplaçaments turístics, establiments amb servei d'allotjament i de restauració	Especialment a l'estiu i períodes de vacances.

3.1.2. Riscos especials

3.1.2.1. PLASEQCAT. Risc d'accidents greus en instal·lacions industrials.

A continuació, les taules de les pàgines següents contenen tota la informació detallada sobre els accidents greus que poden afectar el municipi, tenint en compte les diferents tipologies d'instal·lacions industrials.

Instal·lacions amb substàncies perilloses:

- P1ª EXPLOSIUS: Explosius de les divisions 1.1, 1.2, 1.3, 1.5 o 1.6.

Substància	Capacitat total (t)	Classificació segons accidents greus	Núm. ONU
ANFO (NAGOLITA)	40 T	P1ª EXPLOSIUS: Explosius de les divisions 1.1, 1.2, 1.3, 1.5 o 1.6.	0082
Goma 2 (RIODÍN)			0081
RIOGEL			0241
Cordó detonant (RIOCORD)			0065

El PAU del Dipòsit comercial d'explosius de Corçà, revisat el febrer de 2023, pel Sr. Marc Planas i Martín, no estableix una Zona d'Alerta ni una Zona d'Intervenció per a les instal·lacions.

Tanmateix, amb la present redacció, es consideren vulnerables, els següents elements:

VULNERABILITAT MUNICIPAL					
Codi *	Coordenades ETRS89	Nom	Nom Propietari, Llogater o qui gestiona	Situació	Telèfon
1	501536, 4647472	[REDACTED]	[REDACTED]	[REDACTED]	[REDACTED]
7	501339, 4647705	[REDACTED]	[REDACTED]	[REDACTED]	[REDACTED]
70	501693, 4647395	[REDACTED]	[REDACTED]	[REDACTED]	[REDACTED]

» Instal·lacions d'explosius i pirotècnia (les regulades pel Reial Decret 230/98) que es trobin també dins l'àmbit d'afectació del RD 1254/99 (afectades per l'article 11.3).

Nom de la instal·lació: DIPÒSIT COMERCIAL D'EXPLOSIUS DE CORÇÀ		
Municipi: Corçà		
Ubicació	Activitat	Altra informació rellevant
Corçà Vegeu els plànols dels annexos	Establiment en el que intervenen explosius	Explosius P1a de les divisions 1.1, 1.2, 1.3, 1.5 o 1.6 Establiment de nivell inferior amb una capacitat de 40 tones d'emmagatzematge de matèria explosiva.

3.1.2.2. INFOCAT: Emergències per risc d'incendi forestal.

VULNERABILITAT MUNICIPAL		
SECTOR DE RISC	UBICACIÓ	DESCRIPCIÓ
Sector Nord-Occidental i Occidental		Vegeu el plànol dels annexos
Sector Nord		
Sector Sud i Est		

3.1.2.3. INUNCAT: Emergències per risc d'inundacions.

VULNERABILITAT MUNICIPAL		
SECTOR DE RISC	UBICACIÓ	DESCRIPCIÓ
Zona inundable El Rissec	Vegeu el plànol dels annexos	
Zona inundable El Daró		

» **Punts d'actuació prioritària:**

Codi	Punt	Descripció
1	Plaça del Firal	Els cursos fluvials són de poca entitat, però en situacions extremes poden generar inundacions de caràcter local i amb efectes puntuals sobre l'activitat humana.
2	Carrer Major	
3	Zona de les Terreres (a l'alçada del Barri Torre Guinarda)-Tram de la carretera de Girona que circula sobre el Rissec	
4	Carretera de Casavells a Mata (passat el cementiri)	
5	Curva Mas Pastor	
6	Entre Casavells i Corçà (tram camí)	
7	Tram d'asfalt del pas inferior de la C-252	
8	Zona del Pla de Casavells	
Punts conflictius clavegueram		
Les tapes dels embornals de la zona de Santa Cristina i darrera de la Sala Polivalent		

» **Zones on es poden desencadenar fenòmens geològics associats: esllavissades, caiguda de roques, etc.**

Zona	Característiques
------	------------------

No n'hi ha	---
------------	-----

3.1.2.4. NEUCAT: Emergències per risc de nevades.

La llista de les principals *categories d'elements vulnerables* del municipi possiblement afectats en cas de nevada són, per exemple: centres sanitaris (centres d'atenció primària, hospitals) i centres d'ensenyament (escoles, llars d'infants, instituts...).

VULNERABILITAT MUNICIPAL		
SECTOR DE RISC	UBICACIÓ	DESCRIPCIÓ
Serveis sanitaris (consultori mèdic)	Vegeu el plànol dels annexos	
Serveis funeraris i accés al cementiri		
Transport escolar		
Servei d'escombraries porta a porta		
Servei de correus		
Brigada municipal		
Xarxa elèctrica		
Xarxa d'aigua		

3.1.2.5. SISMICAT: Emergències sísmiques.

VULNERABILITAT MUNICIPAL		
SECTOR DE RISC	UBICACIÓ	DESCRIPCIÓ
Tota la població	Tot el municipi	Especialment els habitatges més antics

La intensitat referida al document de l'anàlisi del risc és prevista per a la totalitat del municipi. Tot i amb això, s'han detectat les següents zones amb reducció / ampliació de les conseqüències del sisme per l'efecte del sòl:

Punts singulars respecte a l'efecte dòmino⁴		
Codi	Nom	Característiques
1	Passera del Rissec	Vegeu plànol dels annexos generals
2	Passera per anar cap a Castell d'Empordà (pou)	
3	Pont del C/Major (Escola Corçà)	
4	Pas inferior de la C-252 (Ctra. de Figueres)	
5	Pont del Rissec (C-66)	
6	Pont de la Bomba (passat Casavells)	
7	Pas del Camí de La Bisbal – Cruïlla Can Noguer	
8	Pont de la carretera-Torrent de la Berra	
9	Pont baixant de la Pista direcció el Pla	
10	Pont baixant de la Pista direcció el Pla	
11	Pont Planils	

⁴ Instal·lacions industrials, magatzems, etc., que en cas de quedar afectats poden donar lloc a accidents amb afectació important a la població.

12	Pont Anyells	
13	Polvorí Masgrau Crumols	
14	Benzinera BP	
15	Dipòsits de gas	
16	Dipòsits de gas	
17	Dipòsits de gas	
18	Pont del Rissec	
	Xarxa elèctrica	
	Xarxa de gas	
	Xarxa d'abastament d'aigua potable i dipòsits d'abastament de la població	
	Xarxa d'aigües residuals	
	Xarxa viària municipal	

3.1.2.6. VENTCAT: Emergències per ventades.

VULNERABILITAT MUNICIPAL		
SECTOR DE RISC	UBICACIÓ	DESCRIPCIÓ
Tota la població	Tot el municipi	Especialment els elements vulnerables, més aïllats, desprotegits i amb elements de risc com objectes no estàtics. També elements vulnerables amb bastides o altres construccions.

3.2. Elements vulnerables

A la següent llista apareixen els principals elements vulnerables possiblement afectats segons l'anàlisi de risc. La llista completa d'elements vulnerables està al document 6 amb dades més concretes.

Les fitxes s'han de desenvolupar al document 6, per no repetir informació i a l'hora de revisar o actualitzar sigui més fàcil.

3.2.1. Risc territorial

» Emergències per calor intensa, fred intens i concentració de persones:

VULNERABILITAT MUNICIPAL					
Codi *	Coordenades ETRS89	Nom	Nom Propietari, Llogater o qui gestiona	Situació	Telèfon
1	501536, 4647472				
2	502658, 4647588				
3	502320, 4647375				
4	502271, 4647895				

5	502143, 4648056	[REDACTED]	[REDACTED]	[REDACTED]	[REDACTED]
6	501440, 4647770	[REDACTED]	[REDACTED]	[REDACTED]	[REDACTED]
7	501339, 4647705	[REDACTED]	[REDACTED]	[REDACTED]	[REDACTED]
8	500254, 4648356	[REDACTED]	[REDACTED]	[REDACTED]	[REDACTED]
9	500207, 4648971	[REDACTED]	[REDACTED]	[REDACTED]	[REDACTED]
10	500383, 4649339	[REDACTED]	[REDACTED]	[REDACTED]	[REDACTED]
11	500240, 4649285	[REDACTED]	[REDACTED]	[REDACTED]	[REDACTED]
12	500271, 4649347	[REDACTED]	[REDACTED]	[REDACTED]	[REDACTED]
13	500562, 4649069	[REDACTED]	[REDACTED]	[REDACTED]	[REDACTED]
14	500579, 4649052	[REDACTED]	[REDACTED]	[REDACTED]	[REDACTED]
15	500640, 4648954	[REDACTED]	[REDACTED]	[REDACTED]	[REDACTED]
16	500722, 4649053	[REDACTED]	[REDACTED]	[REDACTED]	[REDACTED]
17	500849, 4649017	[REDACTED]	[REDACTED]	[REDACTED]	[REDACTED]

18	500726, 4649126	[REDACTED]	[REDACTED]	[REDACTED]	[REDACTED]
19	500725, 4649269	[REDACTED]	[REDACTED]	[REDACTED]	[REDACTED]
20	500365, 4649632	[REDACTED]	[REDACTED]	[REDACTED]	[REDACTED]
21	499546, 4649267	[REDACTED]	[REDACTED]	[REDACTED]	[REDACTED]
22	499450, 4649121	[REDACTED]	[REDACTED]	[REDACTED]	[REDACTED]
23	499444, 4649265	[REDACTED]	[REDACTED]	[REDACTED]	[REDACTED]
24	499489, 4649546	[REDACTED]	[REDACTED]	[REDACTED]	[REDACTED]
25	499443, 4649523	[REDACTED]	[REDACTED]	[REDACTED]	[REDACTED]
26	499443, 4649541	[REDACTED]	[REDACTED]	[REDACTED]	[REDACTED]
27	499559, 4649579	[REDACTED]	[REDACTED]	[REDACTED]	[REDACTED]
28	499625, 4649758	[REDACTED]	[REDACTED]	[REDACTED]	[REDACTED]
29	500014, 4649966	[REDACTED]	[REDACTED]	[REDACTED]	[REDACTED]

30	500273, 4649800	[REDACTED]	[REDACTED] [REDACTED] [REDACTED] [REDACTED] [REDACTED]	[REDACTED] [REDACTED]	[REDACTED] [REDACTED]
31	500465, 4649883	[REDACTED]	[REDACTED] [REDACTED]	[REDACTED] [REDACTED]	[REDACTED] [REDACTED] [REDACTED]
32	500268, 4649912	[REDACTED]	[REDACTED] [REDACTED]	[REDACTED] [REDACTED]	[REDACTED] [REDACTED]
33	500263, 4649940	[REDACTED]	[REDACTED] [REDACTED] [REDACTED]	[REDACTED] [REDACTED]	[REDACTED]
34	499480, 4650483	[REDACTED]	[REDACTED]	[REDACTED] [REDACTED]	[REDACTED]
35	499319, 4650921	[REDACTED]	[REDACTED] [REDACTED] [REDACTED] [REDACTED] [REDACTED]	[REDACTED] [REDACTED]	[REDACTED]
36	499871, 4651075	[REDACTED]	[REDACTED] [REDACTED]	[REDACTED] [REDACTED]	[REDACTED]
37	503474, 4650671	[REDACTED]	[REDACTED] [REDACTED]	[REDACTED]	[REDACTED] [REDACTED] [REDACTED]
38	502906, 4649196	[REDACTED]	[REDACTED] [REDACTED]	[REDACTED]	[REDACTED] [REDACTED]
39	502517, 4649953	[REDACTED]	[REDACTED] [REDACTED] [REDACTED] [REDACTED] [REDACTED]	[REDACTED]	[REDACTED] [REDACTED] [REDACTED] [REDACTED] [REDACTED] [REDACTED]

40	502882, 4648490	[REDACTED]	[REDACTED] [REDACTED] [REDACTED] [REDACTED] [REDACTED]	[REDACTED]	[REDACTED] [REDACTED] [REDACTED] [REDACTED] [REDACTED]
41	502245, 4649136	[REDACTED] [REDACTED]	[REDACTED] [REDACTED]	[REDACTED]	[REDACTED] [REDACTED] [REDACTED]
42	502105, 4649442	[REDACTED]	[REDACTED]	[REDACTED]	[REDACTED]
43	502212, 4649449	[REDACTED]	[REDACTED] [REDACTED]	[REDACTED]	[REDACTED]
44	501830, 4649932	[REDACTED]	[REDACTED] [REDACTED]	[REDACTED]	[REDACTED]
45	502231, 4649562	[REDACTED]	[REDACTED] [REDACTED] [REDACTED] [REDACTED] [REDACTED]	[REDACTED]	[REDACTED]
46	502501, 4650437	[REDACTED]	[REDACTED] [REDACTED]	[REDACTED]	[REDACTED] [REDACTED] [REDACTED]
47	502281, 4649898	[REDACTED]	[REDACTED] [REDACTED] [REDACTED]	[REDACTED]	[REDACTED] [REDACTED]
48	502416, 4649920	[REDACTED]	[REDACTED] [REDACTED]	[REDACTED]	[REDACTED]
49	499895, 4651278	[REDACTED]	[REDACTED] [REDACTED]	[REDACTED] [REDACTED]	[REDACTED] [REDACTED]
50	499686, 4651428	[REDACTED]	[REDACTED] [REDACTED] [REDACTED]	[REDACTED] [REDACTED]	[REDACTED] [REDACTED]

51	499863, 4651323	[REDACTED]	[REDACTED]	[REDACTED]	[REDACTED]
52	501491, 4648197	[REDACTED]	[REDACTED]	[REDACTED]	[REDACTED]
53	501909, 4648403	[REDACTED]	[REDACTED]	[REDACTED]	[REDACTED]
54	502186, 4646839	[REDACTED]	[REDACTED]	[REDACTED]	[REDACTED]
55	502444, 4647870	[REDACTED]	[REDACTED]	[REDACTED]	[REDACTED]
56	502360, 4646798	[REDACTED]	[REDACTED]	[REDACTED]	[REDACTED]
57	502342, 4646609	[REDACTED]	[REDACTED]	[REDACTED]	[REDACTED]
58	501190, 4647243	[REDACTED]	[REDACTED]	[REDACTED]	[REDACTED]
59	499549, 4650618	[REDACTED]	[REDACTED]	[REDACTED]	[REDACTED]
60	499538, 4650685	[REDACTED]	[REDACTED]	[REDACTED]	[REDACTED]
61	499541, 4650820	[REDACTED]	[REDACTED]	[REDACTED]	[REDACTED]
62	499672, 4650687	[REDACTED]	[REDACTED]	[REDACTED]	[REDACTED]
63	499630, 4650770	[REDACTED]	[REDACTED]	[REDACTED]	[REDACTED]

64	499604, 4650841	[REDACTED]	[REDACTED]	[REDACTED]	[REDACTED]
65	501150, 4649151	[REDACTED]	[REDACTED]	[REDACTED]	[REDACTED]
66	501726, 4647867	[REDACTED]	[REDACTED]	[REDACTED]	[REDACTED]
67	501386, 4649187	[REDACTED]	[REDACTED]	[REDACTED]	[REDACTED]
68	502142, 4649964	[REDACTED]	[REDACTED]	[REDACTED]	[REDACTED]
69	501468, 4649876	[REDACTED]	[REDACTED]	[REDACTED]	[REDACTED]
70	501693, 4647395	[REDACTED]	[REDACTED]	[REDACTED]	[REDACTED]
71	501859, 4647822	[REDACTED]	[REDACTED]	[REDACTED]	[REDACTED]
72	501753, 4647781	[REDACTED]	[REDACTED]	[REDACTED]	[REDACTED]
73	502078, 4647252	[REDACTED]	[REDACTED]	[REDACTED]	[REDACTED]
74	502091, 4647360	[REDACTED]	[REDACTED]	[REDACTED]	[REDACTED]
75	501419, 4648577	[REDACTED]	[REDACTED]	[REDACTED]	[REDACTED]
76	501327, 4648432	[REDACTED]	[REDACTED]	[REDACTED]	[REDACTED]

77	501789, 4647876	[REDACTED]	[REDACTED]	[REDACTED]	[REDACTED]
78	501376, 4648534	[REDACTED]	[REDACTED]	[REDACTED]	[REDACTED]
79	501205, 4648484	[REDACTED]	[REDACTED]	[REDACTED]	[REDACTED]
80	502783, 4649775	[REDACTED]	[REDACTED]	[REDACTED]	[REDACTED]
81	503037, 4649759	[REDACTED]	[REDACTED]	[REDACTED]	[REDACTED]
82	501417, 4648544	[REDACTED]	[REDACTED]	[REDACTED]	[REDACTED]
83	501498, 4648635	[REDACTED]	[REDACTED]	[REDACTED]	[REDACTED]
84	501505, 4648710	[REDACTED]	[REDACTED]	[REDACTED]	[REDACTED]
85	500104, 4649494	[REDACTED]	[REDACTED]	[REDACTED]	[REDACTED]
86	502001, 4650394	[REDACTED]	[REDACTED]	[REDACTED]	[REDACTED]
87	501367, 4648750	[REDACTED]	[REDACTED]	[REDACTED]	[REDACTED]
88	502632, 4650402	[REDACTED]	[REDACTED]	[REDACTED]	[REDACTED]
89	499706, 4648658	[REDACTED]	[REDACTED]	[REDACTED]	[REDACTED]
90	501670, 4647937	[REDACTED]	[REDACTED]	[REDACTED]	[REDACTED]

91	499098, 4649569	[REDACTED]	[REDACTED]	[REDACTED]	[REDACTED]
92	502023, 4648476	[REDACTED]	[REDACTED]	[REDACTED]	[REDACTED]
93	501644, 4648076	[REDACTED]	[REDACTED]	[REDACTED]	[REDACTED]
94	501627, 4647991	[REDACTED]	[REDACTED]	[REDACTED]	[REDACTED]

3.2.2. Riscos especials

3.2.2.1. PLASEQCAT: Risc d'accidents greus en instal·lacions industrials.

VULNERABILITAT MUNICIPAL					
Codi	Coordenades	Nom	Nom Propietari, Llogater o qui gestiona	Situació	Telèfon
*	ETRS89				
1	501536, 4647472	[REDACTED]	[REDACTED]	[REDACTED]	[REDACTED]
7	501339, 4647705	[REDACTED]	[REDACTED]	[REDACTED]	[REDACTED]
70	501693, 4647395	[REDACTED]	[REDACTED]	[REDACTED]	[REDACTED]

A les taules de les pàgines següents, apareixen els principals elements vulnerables possiblement afectats segons l'anàlisi de risc. S'ha tingut en compte com a elements vulnerables, no només la població i els béns, sinó també la vulnerabilitat mediambiental (cursos d'aigua, pous, etc.).

En el cas que, per a una mateixa instal·lació, siguin possibles més d'un accident, aquests s'agrupen en categories, a les quals se'ls hi associa una distància màxima. Per a cadascuna d'aquestes categories, s'especifica quins elements vulnerables es poden veure afectats.

» Instal·lacions afectades pel nivell alt de la normativa d'accidents greus

Nom de la instal·lació: No n'hi ha					
Municipi:					
Annex 5, Mapa núm.					
categoria 3A	Descripció de l'accident	Zona d'intervenció màxima		Zona d'alerta màxima	
		Distància (m)	Elements vulnerables i codi	Distància (m)	Elements vulnerables i codi
categoria 3B	Descripció de l'accident	Zona d'intervenció màxima		Zona d'alerta màxima	
		Distància (m)	Elements vulnerables i codi	Distància (m)	Elements vulnerables i codi
categoria 3C	Descripció de l'accident	Zona d'intervenció màxima		Zona d'alerta màxima	
		Distància (m)	Elements vulnerables i codi	Distància (m)	Elements vulnerables i codi

» Instal·lacions afectades pel nivell baix de la normativa d'accidents greus

Nom de la instal·lació: MASGRAU CRUMOLS, SA				
Municipi: CORÇÀ				
Annex 5, Mapa núm.				
Descripció de l'accident	Zona d'intervenció màxima		Zona d'alerta màxima	
	Distància (m)	Elements vulnerables i codi	Distància (m)	Elements vulnerables i codi
	El PAU no estableix una Zona d'Alerta ni una zona d'Intervenció per a les instal·lacions del Dipòsit i considera prendre com a referència una franja de 500 m. al voltant del mateix on ubicar aquests elements vulnerables.			

- » **Instal·lacions d'explosius i pirotècnia (les regulades pel Reial Decret 230/98) que es trobin també dins l'àmbit d'afectació del RD 1254/99 (afectades per l'article 11.3)**

Nom de la instal·lació: No n'hi ha	
Municipi:	
Ubicació	Elements vulnerables de l'entorn

- » **Instal·lacions d'explosius i pirotècnia (les regulades pel Reial Decret 230/98), que sense estar directament afectades pel RD 1254/99 (obligació d'elaborar PEE), superen les quantitats corresponents al llindar baix definit a aquesta normativa**

Nom de la instal·lació: MASGRAU CRUMOLS, SA	
Municipi: Corçà	
Ubicació	Elements vulnerables de l'entorn
Vegeu plànol dels annexos	Edificacions de Mas Gironès
	Edificacions a 300 m. al NE
	Magatzem a 400 m. a l'E
	Mas Mata
	Can Fuertes
	2 indústries ceràmiques (zona Torreguinarda)

- » **Instal·lacions d'explosius i pirotècnia (les regulades pel Reial Decret 230/98), que no superen cap dels llindars de la normativa sobre accidents greus**

Nom de la instal·lació: No n'hi ha	
Municipi:	
Ubicació	Elements vulnerables de l'entorn

- » **Determinades instal·lacions que, tot i no estar afectades pel Reial Decret 1254/99, figuren en el Pla de Sector ja existent**

Nom de la instal·lació: No n'hi ha				
Municipi:				
Annex 5, Mapa núm.				
Descripció de l'accident	Zona d'intervenció màxima		Zona d'alerta màxima	
	Distància (m)	Elements vulnerables i codi	Distància (m)	Elements vulnerables i codi
	Distància (m)	Elements vulnerables i codi	Distància (m)	Elements vulnerables i codi

- » **Qualsevol altre tipus d'instal·lació industrial, que pugui produir un accident que requereixi l'aplicació de mesures de protecció a la població i en el que es vegin involucrades substàncies perilloses**

Nom de la instal·lació: No n'hi ha				
Municipi:				
Annex 5, Mapa núm.				
Descripció de l'accident	Zona d'intervenció màxima		Zona d'alerta màxima	
	Distància (m)	Elements vulnerables i codi	Distància (m)	Elements vulnerables i codi
	Distància (m)	Elements vulnerables i codi	Distància (m)	Elements vulnerables i codi

» Actes en l'àrea de risc:

>>ACTIVITATS FESTIVES PERIÒDIQUES

ACTIVITAT	DIA	ESPAI	AFORAMENT APROX.
Reis Corçà	05-gen	Sortida camp de futbol, C/ Sant Sebastià, C/ Major, Plaça del Firal, Església de Sant Julià i Santa Basilissa, C/ Major i Plaça de la Vila	350
Reis i repartiment de regals a Casavells i a Matajudaica	05-gen	Recorregut variable a demanda de les llars	80
Festa de Sant Sebastià	Entorn 16-20 gener	C/ Sant Sebastià i Ermita Sant Sebastià	50
Caramelles	Dissabte setmana santa	Recorregut pels nuclis de població: Cassà de Pelràs, Matajudaica, Casavells i Corçà (Sta. Cristina i nucli antic)	100
Marxa del Puig Rodó	Entorn 15 maig	Itinerant. S'inicia al nucli de Corçà, tot i que pot continuar pels altres nuclis del municipi. L'arribada sempre és al nucli de Corçà.	450
La nit de la sardana	Entorn 4 juny	Plaça del Firal	100
Cinema a la Plaça Corçà	mes de juliol	Plaça del Firal	150
Concerts a la Plaça del Rebot	Algun divendres de juliol	Plaça del rebot	100
Havaneres	Un dia del mes de juliol	Plaça del Rebot	150

ACTIVITAT	DIA	ESPAI	AFORAMENT APROX.
Festa Veïnat de Santa Cristina	Entorn 23 juliol / Cap de setmana	Cobert Puigllistó	350
Festa Major de Casavells i Matajudaica. Missa, ofici, espectacle infantil, sopar popular, concert i discjòquei	1r cap de setmana setembre	Pista, plaça i carrers de Casavells. Zona verda entre Matajudaica i Església	300
Marxa de Casavells	2n cap de setmana de setembre	Itinerant. S'inicia al nucli de Casavells, tot i que pot continuar pels altres nuclis del municipi. L'arribada sempre és al nucli de Casavells	650
Homenatge a la Vellesa	2n cap de setmana de setembre	Cantada coral a la Plaça del firal i dinar popular a la Sala	200
Trial 4x4	Entorn 3r cap de setmana de setembre	Zona esportiva	350
Festa Major de Corçà-Visita guiada	Entorn 25 set	Inici a Plaça del Firal	55
Seguici Festa Major de Corçà	Entorn 25 set	Inici Santa Cristina, nucli antic i fi a la Sala Polivalent, amb sopar popular	250
Festa Major de Corçà-Trobada gegantera i cercavila pel poble	Entorn 26 set	Plaça dels Geganters: C/ Marina, C/ Montseny, C/ Sant Jordi, Avinguda, Sta. Cristina, C/ de la Font i Plaça del Firal	400
Festa Major de Corçà-Parc PIC	1r cap de setmana d'octubre	Plaça del Firal	150
Festa Major de Corçà-Sardanes	1r cap de setmana d'octubre	Plaça del Firal	60

ACTIVITAT	DIA	ESPAI	AFORAMENT APROX.
Ball i Concert de Festa Major	1r cap de setmana d'octubre	Sala Polivalent	450
Passatge del terror	1r o 2n cap de setmana de novembre	Recorregut nucli antic Corçà	100
Castanyada	2n o 3r cap de setmana de novembre	Sala polivalent	200
Festa Major de Cassà de Pelràs-Recital de cançó	2n cap de setmana de novembre	Cercavila amb la Colla Gegantera i Audició de Sardanes	120
Festa petita de Santa Llúcia	Entorn 13 desembre	Casavells	80
Fem cagar el tió	24 desembre	Plaça del Firal	160
Quina Colla Gegantera	25, 26 de desembre i 1 de gener	Sala Polivalent	500
Cursa de Sant Silvestre	31 de desembre	Nucli antic i entorn poble	150

>>ACTIVITATS FESTIVES ESPORÀDIQUES

ACTIVITAT	DIA	ESPAI	AFORAMENT APROX.
Black Music Festival	Finals de febrer	Nucli antic de Corçà	150
Fira del Joc-Ludum	Abril i/o setembre	Plaça del Firal i nucli antic	150
Festival Ítaca	Dies mes de juny	Nucli antic	150
Sessions teatre amateur	Mes de març	Sala Polivalent	80

3.2.2.2. INFOCAT: Emergències per risc d'incendi forestal.

VULNERABILITAT MUNICIPAL					
Codi	Coordenades	Nom	Nom Propietari, Llogater o qui gestiona	Situació	Telèfon
*	ETRS89				
1	501536, 4647472	[REDACTED]	[REDACTED]	[REDACTED]	[REDACTED]
2	502658, 4647588	[REDACTED]	[REDACTED]	[REDACTED]	[REDACTED]
3	502320, 4647375	[REDACTED]	[REDACTED]	[REDACTED]	[REDACTED]
4	502271, 4647895	[REDACTED]	[REDACTED]	[REDACTED]	[REDACTED]
5	502143, 4648056	[REDACTED]	[REDACTED]	[REDACTED]	[REDACTED]
6	501440, 4647770	[REDACTED]	[REDACTED]	[REDACTED]	[REDACTED]
7	501339, 4647705	[REDACTED]	[REDACTED]	[REDACTED]	[REDACTED]
8	500254, 4648356	[REDACTED]	[REDACTED]	[REDACTED]	[REDACTED]
9	500207, 4648971	[REDACTED]	[REDACTED]	[REDACTED]	[REDACTED]
10	500383, 4649339	[REDACTED]	[REDACTED]	[REDACTED]	[REDACTED]
11	500240, 4649285	[REDACTED]	[REDACTED]	[REDACTED]	[REDACTED]

12	500271, 4649347	[REDACTED]	[REDACTED] [REDACTED]	[REDACTED]	[REDACTED]
13	500562, 4649069	[REDACTED]	[REDACTED] [REDACTED]	[REDACTED]	[REDACTED]
14	500579, 4649052	[REDACTED]	[REDACTED]	[REDACTED]	[REDACTED]
15	500640, 4648954	[REDACTED]	[REDACTED] [REDACTED]	[REDACTED]	[REDACTED] [REDACTED]
16	500722, 4649053	[REDACTED]	[REDACTED] [REDACTED]	[REDACTED]	[REDACTED] [REDACTED]
17	500849, 4649017	[REDACTED]	[REDACTED] [REDACTED]	[REDACTED]	[REDACTED]
18	500726, 4649126	[REDACTED] [REDACTED]	[REDACTED] [REDACTED]	[REDACTED]	[REDACTED] [REDACTED]
19	500725, 4649269	[REDACTED]	[REDACTED]	[REDACTED]	[REDACTED] [REDACTED]
20	500365, 4649632	[REDACTED]	[REDACTED] [REDACTED]	[REDACTED] [REDACTED]	[REDACTED] [REDACTED]
21	499546, 4649267	[REDACTED]	[REDACTED] [REDACTED] [REDACTED] [REDACTED]	[REDACTED]	[REDACTED]
22	499450, 4649121	[REDACTED]	[REDACTED] [REDACTED]	[REDACTED]	[REDACTED] [REDACTED]
23	499444, 4649265	[REDACTED]	[REDACTED] [REDACTED] [REDACTED] [REDACTED] [REDACTED] [REDACTED]	[REDACTED]	[REDACTED]
24	499489, 4649546	[REDACTED]	[REDACTED] [REDACTED]	[REDACTED]	[REDACTED]

25	499443, 4649523	[REDACTED]	[REDACTED] [REDACTED] [REDACTED]	[REDACTED]	[REDACTED] [REDACTED]
26	499443, 4649541	[REDACTED]	[REDACTED] [REDACTED]	[REDACTED]	[REDACTED] [REDACTED]
27	499559, 4649579	[REDACTED]	[REDACTED] [REDACTED] [REDACTED]	[REDACTED]	[REDACTED] [REDACTED]
28	499625, 4649758	[REDACTED]	[REDACTED] [REDACTED] [REDACTED] [REDACTED]	[REDACTED]	[REDACTED] [REDACTED]
29	500014, 4649966	[REDACTED]	[REDACTED]	[REDACTED] [REDACTED]	[REDACTED]
30	500273, 4649800	[REDACTED]	[REDACTED] [REDACTED] [REDACTED] [REDACTED] [REDACTED] [REDACTED]	[REDACTED] [REDACTED]	[REDACTED] [REDACTED]
31	500465, 4649883	[REDACTED]	[REDACTED] [REDACTED]	[REDACTED] [REDACTED]	[REDACTED] [REDACTED] [REDACTED]
32	500268, 4649912	[REDACTED]	[REDACTED] [REDACTED]	[REDACTED] [REDACTED]	[REDACTED] [REDACTED]
33	500263, 4649940	[REDACTED]	[REDACTED] [REDACTED] [REDACTED]	[REDACTED] [REDACTED]	[REDACTED]
34	499480, 4650483	[REDACTED]	[REDACTED]	[REDACTED] [REDACTED]	[REDACTED]
35	499319, 4650921	[REDACTED]	[REDACTED] [REDACTED] [REDACTED] [REDACTED] [REDACTED]	[REDACTED] [REDACTED]	[REDACTED]

36	499871, 4651075	[REDACTED]	[REDACTED] [REDACTED]	[REDACTED] [REDACTED]	[REDACTED]
37	503474, 4650671	[REDACTED]	[REDACTED] [REDACTED]	[REDACTED]	[REDACTED] [REDACTED] [REDACTED]
38	502906, 4649196	[REDACTED]	[REDACTED] [REDACTED]	[REDACTED]	[REDACTED] [REDACTED]
39	502517, 4649953	[REDACTED]	[REDACTED] [REDACTED] [REDACTED] [REDACTED] [REDACTED]	[REDACTED]	[REDACTED] [REDACTED] [REDACTED] [REDACTED] [REDACTED] [REDACTED]
40	502882, 4648490	[REDACTED]	[REDACTED] [REDACTED] [REDACTED] [REDACTED] [REDACTED]	[REDACTED]	[REDACTED] [REDACTED] [REDACTED] [REDACTED] [REDACTED] [REDACTED]
41	502245, 4649136	[REDACTED] [REDACTED]	[REDACTED] [REDACTED]	[REDACTED]	[REDACTED] [REDACTED] [REDACTED]
42	502105, 4649442	[REDACTED]	[REDACTED]	[REDACTED]	[REDACTED]
43	502212, 4649449	[REDACTED]	[REDACTED] [REDACTED]	[REDACTED]	[REDACTED]
44	501830, 4649932	[REDACTED]	[REDACTED] [REDACTED]	[REDACTED]	[REDACTED]

45	502231, 4649562	[REDACTED]	[REDACTED] [REDACTED] [REDACTED] [REDACTED] [REDACTED]	[REDACTED]	[REDACTED]
46	502501, 4650437	[REDACTED]	[REDACTED] [REDACTED]	[REDACTED]	[REDACTED] [REDACTED] [REDACTED]
47	502281, 4649898	[REDACTED]	[REDACTED] [REDACTED] [REDACTED]	[REDACTED]	[REDACTED] [REDACTED]
48	502416, 4649920	[REDACTED]	[REDACTED] [REDACTED]	[REDACTED]	[REDACTED]
49	499895, 4651278	[REDACTED]	[REDACTED] [REDACTED]	[REDACTED] [REDACTED]	[REDACTED] [REDACTED]
50	499686, 4651428	[REDACTED]	[REDACTED] [REDACTED] [REDACTED]	[REDACTED] [REDACTED]	[REDACTED] [REDACTED]
51	499863, 4651323	[REDACTED]	[REDACTED] [REDACTED]	[REDACTED] [REDACTED]	[REDACTED]
52	501491, 4648197	[REDACTED]	[REDACTED] [REDACTED]	[REDACTED]	[REDACTED]
53	501909, 4648403	[REDACTED]	[REDACTED] [REDACTED] [REDACTED]	[REDACTED]	[REDACTED] [REDACTED]
54	502186, 4646839	[REDACTED]	[REDACTED] [REDACTED]	[REDACTED]	[REDACTED]
55	502444, 4647870	[REDACTED]	[REDACTED] [REDACTED] [REDACTED] [REDACTED]	[REDACTED]	[REDACTED] [REDACTED]
56	502360, 4646798	[REDACTED]	[REDACTED]	[REDACTED]	[REDACTED]

57	502342, 4646609	[REDACTED]	[REDACTED]	[REDACTED]	[REDACTED]
58	501190, 4647243	[REDACTED]	[REDACTED]	[REDACTED]	[REDACTED]
59	499549, 4650618	[REDACTED]	[REDACTED]	[REDACTED]	[REDACTED]
60	499538, 4650685	[REDACTED]	[REDACTED]	[REDACTED]	[REDACTED]
61	499541, 4650820	[REDACTED]	[REDACTED]	[REDACTED]	[REDACTED]
62	499672, 4650687	[REDACTED]	[REDACTED]	[REDACTED]	[REDACTED]
63	499630, 4650770	[REDACTED]	[REDACTED]	[REDACTED]	[REDACTED]
64	499604, 4650841	[REDACTED]	[REDACTED]	[REDACTED]	[REDACTED]
65	501150, 4649151	[REDACTED]	[REDACTED]	[REDACTED]	[REDACTED]
66	501726, 4647867	[REDACTED]	[REDACTED]	[REDACTED]	[REDACTED]
67	501386, 4649187	[REDACTED]	[REDACTED]	[REDACTED]	[REDACTED]
68	502142, 4649964	[REDACTED]	[REDACTED]	[REDACTED]	[REDACTED]
69	501468, 4649876	[REDACTED]	[REDACTED]	[REDACTED]	[REDACTED]

70	501693, 4647395	[REDACTED]	[REDACTED]	[REDACTED]	[REDACTED]
71	501859, 4647822	[REDACTED]	[REDACTED]	[REDACTED]	[REDACTED]
72	501753, 4647781	[REDACTED]	[REDACTED]	[REDACTED]	[REDACTED]
73	502078, 4647252	[REDACTED]	[REDACTED]	[REDACTED]	[REDACTED]
74	502091, 4647360	[REDACTED]	[REDACTED]	[REDACTED]	[REDACTED]
75	501419, 4648577	[REDACTED]	[REDACTED]	[REDACTED]	[REDACTED]
76	501327, 4648432	[REDACTED]	[REDACTED]	[REDACTED]	[REDACTED]
77	501789, 4647876	[REDACTED]	[REDACTED]	[REDACTED]	[REDACTED]
78	501376, 4648534	[REDACTED]	[REDACTED]	[REDACTED]	[REDACTED]
79	501205, 4648484	[REDACTED]	[REDACTED]	[REDACTED]	[REDACTED]
80	502783, 4649775	[REDACTED]	[REDACTED]	[REDACTED]	[REDACTED]
81	503037, 4649759	[REDACTED]	[REDACTED]	[REDACTED]	[REDACTED]
82	501417, 4648544	[REDACTED]	[REDACTED]	[REDACTED]	[REDACTED]

83	501498, 4648635	[REDACTED]	[REDACTED]	[REDACTED]	[REDACTED]
84	501505, 4648710	[REDACTED]	[REDACTED]	[REDACTED]	[REDACTED]
85	500104, 4649494	[REDACTED]	[REDACTED]		[REDACTED]
86	502001, 4650394	[REDACTED]	[REDACTED]	[REDACTED]	[REDACTED]
87	501367, 4648750	[REDACTED]	[REDACTED]	[REDACTED]	[REDACTED]
88	502632, 4650402	[REDACTED]	[REDACTED]	[REDACTED]	[REDACTED]
89	499706, 4648658	[REDACTED]	[REDACTED]	[REDACTED]	
90	501670, 4647937	[REDACTED]	[REDACTED]	[REDACTED]	[REDACTED]
91	499098, 4649569	[REDACTED]	[REDACTED]	[REDACTED]	[REDACTED]
92	502023, 4648476	[REDACTED]	[REDACTED]	[REDACTED]	[REDACTED]
93	501644, 4648076	[REDACTED]	[REDACTED]	[REDACTED]	[REDACTED]
94	501627, 4647991	[REDACTED]	[REDACTED]	[REDACTED]	[REDACTED]

» Actes en l'àrea de risc:

>>ACTIVITATS FESTIVES PERIÒDIQUES

ACTIVITAT	DIA	ESPAI	AFORAMENT APROX.
Reis Corçà	05-gen	Sortida camp de futbol, C/ Sant Sebastià, C/ Major, Plaça del Firal, Església de Sant Julià i Santa Basilissa, C/ Major i Plaça de la Vila	350
Reis i repartiment de regals a Casavells i a Matajudaica	05-gen	Recorregut variable a demanda de les llars	80
Festa de Sant Sebastià	Entorn 16-20 gener	C/ Sant Sebastià i Ermita Sant Sebastià	50
Caramelles	Dissabte setmana santa	Recorregut pels nuclis de població: Cassà de Pelràs, Matajudaica, Casavells i Corçà (Sta. Cristina i nucli antic)	100
Marxa del Puig Rodó	Entorn 15 maig	Itinerant. S'inicia al nucli de Corçà, tot i que pot continuar pels altres nuclis del municipi. L'arribada sempre és al nucli de Corçà.	450
La nit de la sardana	Entorn 4 juny	Plaça del Firal	100
Cinema a la Plaça Corçà	mes de juliol	Plaça del Firal	150
Concerts a la Plaça del Rebot	Algun divendres de juliol	Plaça del rebot	100
Havaneres	Un dia del mes de juliol	Plaça del Rebot	150
Festa Veïnat de Santa Cristina	Entorn 23 juliol / Cap de setmana	Cobert Puigllistó	350

ACTIVITAT	DIA	ESPAI	AFORAMENT APROX.
Festa Major de Casavells i Matajudaica. Missa, ofici, espectacle infantil, sopar popular, concert i discjòquei	1r cap de setmana setembre	Pista, plaça i carrers de Casavells. Zona verda entre Matajudaica i Església	300
Marxa de Casavells	2n cap de setmana de setembre	Itinerant. S'inicia al nucli de Casavells, tot i que pot continuar pels altres nuclis del municipi. L'arribada sempre és al nucli de Casavells	650
Homenatge a la Velleza	2n cap de setmana de setembre	Cantada coral a la Plaça del firal i dinar popular a la Sala	200
Trial 4x4	Entorn 3r cap de setmana de setembre	Zona esportiva	350
Festa Major de Corçà-Visita guiada	Entorn 25 set	Inici a Plaça del Firal	55
Seguici Festa Major de Corçà	Entorn 25 set	Inici Santa Cristina, nucli antic i fi a la Sala Polivalent, amb sopar popular	250
Festa Major de Corçà-Trobada gegantera i cercavila pel poble	Entorn 26 set	Plaça dels Geganters: C/ Marina, C/ Montseny, C/ Sant Jordi, Avinguda, Sta. Cristina, C/ de la Font i Plaça del Firal	400
Festa Major de Corçà-Parc PIC	1r cap de setmana d'octubre	Plaça del Firal	150
Festa Major de Corçà-Sardanes	1r cap de setmana d'octubre	Plaça del Firal	60
Ball i Concert de Festa Major	1r cap de setmana d'octubre	Sala Polivalent	450

ACTIVITAT	DIA	ESPAI	AFORAMENT APROX.
Passatge del terror	1r o 2n cap de setmana de novembre	Recorregut nucli antic Corçà	100
Castanyada	2n o 3r cap de setmana de novembre	Sala polivalent	200
Festa Major de Cassà de Pelràs-Recital de cançó	2n cap de setmana de novembre	Cercavila amb la Colla Gegantera i Audició de Sardanes	120
Festa petita de Santa Llúcia	Entorn 13 desembre	Casavells	80
Fem cagar el tió	24 desembre	Plaça del Firal	160
Quina Colla Gegantera	25, 26 de desembre i 1 de gener	Sala Polivalent	500
Cursa de Sant Silvestre	31 de desembre	Nucli antic i entorn poble	150

>>ACTIVITATS FESTIVES ESPORÀDIQUES

ACTIVITAT	DIA	ESPAI	AFORAMENT APROX.
Black Music Festival	Finals de febrer	Nucli antic de Corçà	150
Fira del Joc-Ludum	Abril i/o setembre	Plaça del Firal i nucli antic	150
Festival Ítaca	Dies mes de juny	Nucli antic	150
Sessions teatre amateur	Mes de març	Sala Polivalent	80

INUNCAT: Emergències per risc d'inundacions¹.

VULNERABILITAT MUNICIPAL					
Codi *	Coordenades ETRS89	Nom	Nom Propietari, Llogater o qui gestiona	Situació	Telèfon
1	501536, 4647472	[REDACTED]	[REDACTED]	[REDACTED]	[REDACTED]
2	502658, 4647588	[REDACTED]	[REDACTED]	[REDACTED]	[REDACTED]
3	502320, 4647375	[REDACTED]	[REDACTED]	[REDACTED]	[REDACTED]
4	502271, 4647895	[REDACTED]	[REDACTED]	[REDACTED]	[REDACTED]
5	502143, 4648056	[REDACTED]	[REDACTED]	[REDACTED]	[REDACTED]
38	502906, 4649196	[REDACTED]	[REDACTED]	[REDACTED]	[REDACTED]
39	502517, 4649953	[REDACTED]	[REDACTED]	[REDACTED]	[REDACTED]
40	502882, 4648490	[REDACTED]	[REDACTED]	[REDACTED]	[REDACTED]
41	502245, 4649136	[REDACTED]	[REDACTED]	[REDACTED]	[REDACTED]

42	502105, 4649442	[REDACTED]	[REDACTED]	[REDACTED]	[REDACTED]
43	502212, 4649449	[REDACTED]	[REDACTED] [REDACTED]	[REDACTED]	[REDACTED]
44	501830, 4649932	[REDACTED]	[REDACTED] [REDACTED]	[REDACTED]	[REDACTED]
45	502231, 4649562	[REDACTED]	[REDACTED] [REDACTED] [REDACTED] [REDACTED] [REDACTED]	[REDACTED]	[REDACTED]
47	502281, 4649898	[REDACTED]	[REDACTED] [REDACTED] [REDACTED]	[REDACTED]	[REDACTED] [REDACTED]
48	502416, 4649920	[REDACTED]	[REDACTED] [REDACTED]	[REDACTED]	[REDACTED]
53	501909, 4648403	[REDACTED]	[REDACTED] [REDACTED] [REDACTED]	[REDACTED]	[REDACTED] [REDACTED]
54	502186, 4646839	[REDACTED]	[REDACTED] [REDACTED]	[REDACTED]	[REDACTED]
55	502444, 4647870	[REDACTED]	[REDACTED] [REDACTED] [REDACTED] [REDACTED]	[REDACTED]	[REDACTED] [REDACTED]
56	502360, 4646798	[REDACTED]	[REDACTED]	[REDACTED]	[REDACTED]
66	501726, 4647867	[REDACTED] [REDACTED]	[REDACTED] [REDACTED]	[REDACTED]	[REDACTED] [REDACTED] [REDACTED]
68	502142, 4649964	[REDACTED]	[REDACTED]	[REDACTED]	[REDACTED]

70	501693, 4647395	[REDACTED]	[REDACTED]	[REDACTED]	[REDACTED]
71	501859, 4647822	[REDACTED]	[REDACTED]	[REDACTED]	[REDACTED]
72	501753, 4647781	[REDACTED]	[REDACTED]	[REDACTED]	[REDACTED]
73	502078, 4647252	[REDACTED]	[REDACTED]	[REDACTED]	[REDACTED]
74	502091, 4647360	[REDACTED]	[REDACTED]	[REDACTED]	[REDACTED]
77	501789, 4647876	[REDACTED]	[REDACTED]	[REDACTED]	[REDACTED]
80	502783, 4649775	[REDACTED]	[REDACTED]	[REDACTED]	[REDACTED]
81	503037, 4649759	[REDACTED]	[REDACTED]	[REDACTED]	[REDACTED]
82	501417, 4648544	[REDACTED]	[REDACTED]	[REDACTED]	[REDACTED]
92	502023, 4648476	[REDACTED]	[REDACTED]	[REDACTED]	[REDACTED]

¹ Cal [validar els punts d'actuació prioritària que hi ha al Mapa de Protecció Civil de Catalunya](#) i incloure d'altres punts que tinguin aquesta consideració a criteri del municipi, si cal, i que requereixin algun tipus d'actuació de preparació en cas que el pronòstic indiqui perill d'inundació. Aquestes actuacions s'han de preveure, i si és el cas, acordar-les amb les persones o cossos que les duren a terme. Aquestes actuacions poden ser la senyalització, el tancament, l'avís,...

² Cal incloure quins són els trams de carrers i les edificacions afectades.

³ Estan afectats per alguna zona d'inundació (T10, T100 o T500), zona de flux preferent o d'inundació potencial? Quina?

⁴ Hi ha pernoctació en plantes baixes o soterrades dins d'algun tipus de zona inundable? Indiciar el calat per T100.

- » **Elements vulnerables per afectació per mal funcionament o trencament d'una presa, bassa,...**

Codi	Element	Població afectada
No n'hi ha		

- » **Actes en l'àrea de risc:**

>>ACTIVITATS FESTIVES PERIÒDIQUES

ACTIVITAT	DIA	ESPAI	AFORAMENT APROX.
Reis Corçà	05-gen	Sortida camp de futbol, C/ Sant Sebastià, C/ Major, Plaça del Firal, Església de Sant Julià i Santa Basilissa, C/ Major i Plaça de la Vila	350
Reis i repartiment de regals a Casavells i a Matajudaica	05-gen	Recorregut variable a demanda de les llars	80
Festa de Sant Sebastià	Entorn 16-20 gener	C/ Sant Sebastià i Ermita Sant Sebastià	50
Caramelles	Dissabte setmana santa	Recorregut pels nuclis de població: Cassà de Pelràs, Matajudaica, Casavells i Corçà (Sta. Cristina i nucli antic)	100
Marxa del Puig Rodó	Entorn 15 maig	Itinerant. S'inicia al nucli de Corçà, tot i que pot continuar pels altres nuclis del municipi. L'arribada sempre és al nucli de Corçà.	450
La nit de la sardana	Entorn 4 juny	Plaça del Firal	100

ACTIVITAT	DIA	ESPAI	AFORAMENT APROX.
Cinema a la Plaça Corçà	mes de juliol	Plaça del Firal	150
Concerts a la Plaça del Rebot	Algun divendres de juliol	Plaça del rebot	100
Havaneres	Un dia del mes de juliol	Plaça del Rebot	150
Festa Veïnat de Santa Cristina	Entorn 23 juliol / Cap de setmana	Cobert Puigllistó	350
Festa Major de Casavells i Matajudaica. Missa, ofici, espectacle infantil, sopar popular, concert i discjòquei	1r cap de setmana setembre	Pista, plaça i carrers de Casavells. Zona verda entre Matajudaica i Església	300
Marxa de Casavells	2n cap de setmana de setembre	Itinerant. S'inicia al nucli de Casavells, tot i que pot continuar pels altres nuclis del municipi. L'arribada sempre és al nucli de Casavells	650
Homenatge a la Vellesa	2n cap de setmana de setembre	Cantada coral a la Plaça del firal i dinar popular a la Sala	200
Trial 4x4	Entorn 3r cap de setmana de setembre	Zona esportiva	350
Festa Major de Corçà-Visita guiada	Entorn 25 set	Inici a Plaça del Firal	55
Seguici Festa Major de Corçà	Entorn 25 set	Inici Santa Cristina, nucli antic i fi a la Sala Polivalent, amb sopar popular	250
Festa Major de Corçà-Trobada gegantera i cercavila pel poble	Entorn 26 set	Plaça dels Geganters: C/ Marina, C/ Montseny, C/ Sant Jordi, Avinguda, Sta. Cristina, C/ de la Font i Plaça del Firal	400

ACTIVITAT	DIA	ESPAI	AFORAMENT APROX.
Festa Major de Corçà-Parc PIC	1r cap de setmana d'octubre	Plaça del Firal	150
Festa Major de Corçà-Sardanes	1r cap de setmana d'octubre	Plaça del Firal	60
Ball i Concert de Festa Major	1r cap de setmana d'octubre	Sala Polivalent	450
Passatge del terror	1r o 2n cap de setmana de novembre	Recorregut nucli antic Corçà	100
Castanyada	2n o 3r cap de setmana de novembre	Sala polivalent	200
Festa Major de Cassà de Pelràs-Recital de cançó	2n cap de setmana de novembre	Cercavila amb la Colla Gegantera i Audició de Sardanes	120
Festa petita de Santa Llúcia	Entorn 13 desembre	Casavells	80
Fem cagar el tió	24 desembre	Plaça del Firal	160
Quina Colla Gegantera	25, 26 de desembre i 1 de gener	Sala Polivalent	500
Cursa de Sant Silvestre	31 de desembre	Nucli antic i entorn poble	150

>>ACTIVITATS FESTIVES ESPORÀDIQUES

ACTIVITAT	DIA	ESPAI	AFORAMENT APROX.
Black Music Festival	Finals de febrer	Nucli antic de Corçà	150
Fira del Joc-Ludum	Abril i/o setembre	Plaça del Firal i nucli antic	150
Festival Ítaca	Dies mes de juny	Nucli antic	150
Sessions teatre amateur	Mes de març	Sala Polivalent	80

3.2.2.3. NEUCAT: Emergències per risc de nevades.

VULNERABILITAT MUNICIPAL					
Codi	Coordenades	Nom	Nom Propietari, Llogater o qui gestiona	Situació	Telèfon
*	ETRS89				
1	501536, 4647472	[REDACTED]	[REDACTED]	[REDACTED]	[REDACTED]
2	502658, 4647588	[REDACTED]	[REDACTED]	[REDACTED]	[REDACTED]
3	502320, 4647375	[REDACTED]	[REDACTED]	[REDACTED]	[REDACTED]
4	502271, 4647895	[REDACTED]	[REDACTED]	[REDACTED]	[REDACTED]
5	502143, 4648056	[REDACTED]	[REDACTED]	[REDACTED]	[REDACTED]
6	501440, 4647770	[REDACTED]	[REDACTED]	[REDACTED]	[REDACTED]
7	501339, 4647705	[REDACTED]	[REDACTED]	[REDACTED]	[REDACTED]
8	500254, 4648356	[REDACTED]	[REDACTED]	[REDACTED]	[REDACTED]
9	500207, 4648971	[REDACTED]	[REDACTED]	[REDACTED]	[REDACTED]
10	500383, 4649339	[REDACTED]	[REDACTED]	[REDACTED]	[REDACTED]

11	500240, 4649285	[REDACTED]	[REDACTED] [REDACTED] [REDACTED]	[REDACTED]	[REDACTED]
12	500271, 4649347	[REDACTED]	[REDACTED] [REDACTED]	[REDACTED]	[REDACTED]
13	500562, 4649069	[REDACTED]	[REDACTED] [REDACTED]	[REDACTED]	[REDACTED]
14	500579, 4649052	[REDACTED]	[REDACTED]	[REDACTED]	[REDACTED]
15	500640, 4648954	[REDACTED]	[REDACTED] [REDACTED]	[REDACTED]	[REDACTED] [REDACTED]
16	500722, 4649053	[REDACTED]	[REDACTED] [REDACTED]	[REDACTED]	[REDACTED] [REDACTED]
17	500849, 4649017	[REDACTED]	[REDACTED] [REDACTED] [REDACTED]	[REDACTED]	[REDACTED]
18	500726, 4649126	[REDACTED] [REDACTED]	[REDACTED] [REDACTED]	[REDACTED]	[REDACTED] [REDACTED]
19	500725, 4649269	[REDACTED]	[REDACTED]	[REDACTED]	[REDACTED] [REDACTED]
20	500365, 4649632	[REDACTED]	[REDACTED] [REDACTED]	[REDACTED] [REDACTED]	[REDACTED] [REDACTED]
21	499546, 4649267	[REDACTED]	[REDACTED] [REDACTED] [REDACTED] [REDACTED]	[REDACTED]	[REDACTED]
22	499450, 4649121	[REDACTED]	[REDACTED] [REDACTED]	[REDACTED]	[REDACTED] [REDACTED]
23	499444, 4649265	[REDACTED]	[REDACTED] [REDACTED] [REDACTED] [REDACTED] [REDACTED]	[REDACTED]	[REDACTED]

24	499489, 4649546	[REDACTED]	[REDACTED] [REDACTED]	[REDACTED]	[REDACTED]
25	499443, 4649523	[REDACTED]	[REDACTED] [REDACTED] [REDACTED]	[REDACTED]	[REDACTED] [REDACTED]
26	499443, 4649541	[REDACTED]	[REDACTED] [REDACTED]	[REDACTED]	[REDACTED] [REDACTED]
27	499559, 4649579	[REDACTED]	[REDACTED] [REDACTED] [REDACTED]	[REDACTED]	[REDACTED] [REDACTED]
28	499625, 4649758	[REDACTED]	[REDACTED] [REDACTED] [REDACTED] [REDACTED]	[REDACTED]	[REDACTED] [REDACTED]
29	500014, 4649966	[REDACTED]	[REDACTED]	[REDACTED] [REDACTED]	[REDACTED]
30	500273, 4649800	[REDACTED]	[REDACTED] [REDACTED] [REDACTED] [REDACTED] [REDACTED] [REDACTED]	[REDACTED] [REDACTED]	[REDACTED] [REDACTED]
31	500465, 4649883	[REDACTED]	[REDACTED] [REDACTED]	[REDACTED] [REDACTED]	[REDACTED] [REDACTED] [REDACTED]
32	500268, 4649912	[REDACTED]	[REDACTED] [REDACTED]	[REDACTED] [REDACTED]	[REDACTED] [REDACTED]
33	500263, 4649940	[REDACTED]	[REDACTED] [REDACTED] [REDACTED]	[REDACTED] [REDACTED]	[REDACTED]
34	499480, 4650483	[REDACTED]	[REDACTED]	[REDACTED] [REDACTED]	[REDACTED]

35	499319, 4650921	[REDACTED]	[REDACTED] [REDACTED] [REDACTED] [REDACTED]	[REDACTED] [REDACTED]	[REDACTED]
36	499871, 4651075	[REDACTED]	[REDACTED] [REDACTED]	[REDACTED] [REDACTED]	[REDACTED]
37	503474, 4650671	[REDACTED]	[REDACTED] [REDACTED]	[REDACTED]	[REDACTED] [REDACTED] [REDACTED]
38	502906, 4649196	[REDACTED]	[REDACTED] [REDACTED]	[REDACTED]	[REDACTED] [REDACTED]
39	502517, 4649953	[REDACTED]	[REDACTED] [REDACTED] [REDACTED] [REDACTED] [REDACTED]	[REDACTED]	[REDACTED] [REDACTED] [REDACTED] [REDACTED] [REDACTED] [REDACTED]
40	502882, 4648490	[REDACTED]	[REDACTED] [REDACTED] [REDACTED] [REDACTED] [REDACTED]	[REDACTED]	[REDACTED] [REDACTED] [REDACTED] [REDACTED] [REDACTED]
41	502245, 4649136	[REDACTED] [REDACTED]	[REDACTED] [REDACTED]	[REDACTED]	[REDACTED] [REDACTED] [REDACTED]
42	502105, 4649442	[REDACTED]	[REDACTED]	[REDACTED]	[REDACTED]
43	502212, 4649449	[REDACTED]	[REDACTED] [REDACTED]	[REDACTED]	[REDACTED]
44	501830, 4649932	[REDACTED]	[REDACTED] [REDACTED]	[REDACTED]	[REDACTED]

45	502231, 4649562	[REDACTED]	[REDACTED] [REDACTED] [REDACTED] [REDACTED] [REDACTED]	[REDACTED]	[REDACTED]
46	502501, 4650437	[REDACTED]	[REDACTED] [REDACTED]	[REDACTED]	[REDACTED] [REDACTED] [REDACTED]
47	502281, 4649898	[REDACTED]	[REDACTED] [REDACTED] [REDACTED]	[REDACTED]	[REDACTED] [REDACTED]
48	502416, 4649920	[REDACTED]	[REDACTED] [REDACTED]	[REDACTED]	[REDACTED]
49	499895, 4651278	[REDACTED]	[REDACTED] [REDACTED]	[REDACTED] [REDACTED]	[REDACTED] [REDACTED]
50	499686, 4651428	[REDACTED]	[REDACTED] [REDACTED] [REDACTED]	[REDACTED] [REDACTED]	[REDACTED] [REDACTED]
51	499863, 4651323	[REDACTED]	[REDACTED] [REDACTED]	[REDACTED] [REDACTED]	[REDACTED]
52	501491, 4648197	[REDACTED]	[REDACTED] [REDACTED]	[REDACTED]	[REDACTED]
53	501909, 4648403	[REDACTED]	[REDACTED] [REDACTED] [REDACTED]	[REDACTED]	[REDACTED] [REDACTED]
54	502186, 4646839	[REDACTED]	[REDACTED] [REDACTED]	[REDACTED]	[REDACTED]
55	502444, 4647870	[REDACTED]	[REDACTED] [REDACTED] [REDACTED] [REDACTED]	[REDACTED]	[REDACTED] [REDACTED]
56	502360, 4646798	[REDACTED]	[REDACTED]	[REDACTED]	[REDACTED]

57	502342, 4646609	[REDACTED]	[REDACTED]	[REDACTED]	[REDACTED]
58	501190, 4647243	[REDACTED]	[REDACTED]	[REDACTED]	[REDACTED]
59	499549, 4650618	[REDACTED]	[REDACTED]	[REDACTED]	[REDACTED]
60	499538, 4650685	[REDACTED]	[REDACTED]	[REDACTED]	[REDACTED]
61	499541, 4650820	[REDACTED]	[REDACTED]	[REDACTED]	[REDACTED]
62	499672, 4650687	[REDACTED]	[REDACTED]	[REDACTED]	[REDACTED]
63	499630, 4650770	[REDACTED]	[REDACTED]	[REDACTED]	[REDACTED]
64	499604, 4650841	[REDACTED]	[REDACTED]	[REDACTED]	[REDACTED]
65	501150, 4649151	[REDACTED]	[REDACTED]	[REDACTED]	[REDACTED]
66	501726, 4647867	[REDACTED]	[REDACTED]	[REDACTED]	[REDACTED]
67	501386, 4649187	[REDACTED]	[REDACTED]	[REDACTED]	[REDACTED]
68	502142, 4649964	[REDACTED]	[REDACTED]	[REDACTED]	[REDACTED]
69	501468, 4649876	[REDACTED]	[REDACTED]	[REDACTED]	[REDACTED]

70	501693, 4647395	[REDACTED]	[REDACTED]	[REDACTED]	[REDACTED]
71	501859, 4647822	[REDACTED]	[REDACTED]	[REDACTED]	[REDACTED]
72	501753, 4647781	[REDACTED]	[REDACTED]	[REDACTED]	[REDACTED]
73	502078, 4647252	[REDACTED]	[REDACTED]	[REDACTED]	[REDACTED]
74	502091, 4647360	[REDACTED]	[REDACTED]	[REDACTED]	[REDACTED]
75	501419, 4648577	[REDACTED]	[REDACTED]	[REDACTED]	[REDACTED]
76	501327, 4648432	[REDACTED]	[REDACTED]	[REDACTED]	[REDACTED]
77	501789, 4647876	[REDACTED]	[REDACTED]	[REDACTED]	[REDACTED]
78	501376, 4648534	[REDACTED]	[REDACTED]	[REDACTED]	[REDACTED]
79	501205, 4648484	[REDACTED]	[REDACTED]	[REDACTED]	[REDACTED]
80	502783, 4649775	[REDACTED]	[REDACTED]	[REDACTED]	[REDACTED]
81	503037, 4649759	[REDACTED]	[REDACTED]	[REDACTED]	[REDACTED]
82	501417, 4648544	[REDACTED]	[REDACTED]	[REDACTED]	[REDACTED]

83	501498, 4648635	[REDACTED]	[REDACTED]	[REDACTED]	[REDACTED]
84	501505, 4648710	[REDACTED]	[REDACTED]	[REDACTED]	[REDACTED]
85	500104, 4649494	[REDACTED]	[REDACTED]		[REDACTED]
86	502001, 4650394	[REDACTED]	[REDACTED]	[REDACTED]	[REDACTED]
87	501367, 4648750	[REDACTED]	[REDACTED]	[REDACTED]	[REDACTED]
88	502632, 4650402	[REDACTED]	[REDACTED]	[REDACTED]	[REDACTED]
89	499706, 4648658	[REDACTED]	[REDACTED]	[REDACTED]	
90	501670, 4647937	[REDACTED]	[REDACTED]	[REDACTED]	[REDACTED]
91	499098, 4649569	[REDACTED]	[REDACTED]	[REDACTED]	[REDACTED]
92	502023, 4648476	[REDACTED]	[REDACTED]	[REDACTED]	[REDACTED]
93	501644, 4648076	[REDACTED]	[REDACTED]	[REDACTED]	[REDACTED]
94	501627, 4647991	[REDACTED]	[REDACTED]	[REDACTED]	[REDACTED]

Pel què fa a la vulnerabilitat en l'àmbit de la mobilitat, s'han determinat els següents:

» **Punts conflictius de la xarxa viària**

Codi	Codi de la carretera	Punt quilomètric inicial	Punt quilomètric final	Titular de la via
1	Avda. Santa Cristina, a l'alçada del Centre Cívic	13,1	14,2	Diputació de Girona
2	Rotondes			
3	C-252 Sortida de Casavells	2,8	6,1	Generalitat de Catalunya

» Punts conflictius de la xarxa ferroviària

Punt	Descripció
No n'hi ha	-

» Punts conflictius del transport per cable (telefèrics, funiculars)

Descripció instal·lació	Titular/responsable	Dades de contacte en cas d'emergència
No n'hi ha	--	-

» Nuclis i/o edificacions que poden quedar aïllats per la nevada o a causa de l'afectació d'una allau sobre vies de comunicació

Edifici	Descripció
No n'hi ha	

» Zones amb presència de persones sense llar:

Zona	Descripció
No es té constància de cap zona d'aquest tipus	-

» **Serveis que poden quedar afectats com a conseqüència de la nevada i originar problemes més greus:**

Per exemple, els serveis funeraris poden tenir problemes si com a conseqüència de la nevada, hi ha dificultats per accedir al cementiri. També poden produir-se problemes d'acumulació d'escombraries, en el cas que la nevada produeixi dificultats per accedir als contenidors i als abocadors.

Servei	Ubicació
Serveis funeraris	Vegeu plànol dels annexos generals
Transport escolar	
Serveis d'escombraries/recollida porta a porta	
Espais de venda de productes de primera necessitat	

» **Població que ha de seguir un tractament inajornable o que presenta problemes de mobilitat reduïda a la zona que pot quedar afectada per la nevada:**

Per exemple, població que ha de seguir un tractament de diàlisi o en segons quins casos, població que ha de seguir un tractament amb insulina.

Població	Ubicació
Disposen d'aquestes dades els serveis sanitaris i assistencials del municipi.	-

» Actes en l'àrea de risc:

>>ACTIVITATS FESTIVES PERIÒDIQUES

ACTIVITAT	DIA	ESPAI	AFORAMENT APROX.
Reis Corçà	05-gen	Sortida camp de futbol, C/ Sant Sebastià, C/ Major, Plaça del Firal, Església de Sant Julià i Santa Basilissa, C/ Major i Plaça de la Vila	350
Reis i repartiment de regals a Casavells i a Matajudaica	05-gen	Recorregut variable a demanda de les llars	80
Festa de Sant Sebastià	Entorn 16-20 gener	C/ Sant Sebastià i Ermita Sant Sebastià	50
Caramelles	Dissabte setmana santa	Recorregut pels nuclis de població: Cassà de Pelràs, Matajudaica, Casavells i Corçà (Sta. Cristina i nucli antic)	100
Festa Major de Corçà-Parc PIC	1r cap de setmana d'octubre	Plaça del Firal	150
Festa Major de Corçà-Sardanes	1r cap de setmana d'octubre	Plaça del Firal	60
Ball i Concert de Festa Major	1r cap de setmana d'octubre	Sala Polivalent	450
Passatge del terror	1r o 2n cap de setmana de novembre	Recorregut nucli antic Corçà	100

ACTIVITAT	DIA	ESPAI	AFORAMENT APROX.
Castanyada	2n o 3r cap de setmana de novembre	Sala polivalent	200
Festa Major de Cassà de Pelràs-Recital de cançó	2n cap de setmana de novembre	Cercavila amb la Colla Gegantera i Audició de Sardanes	120
Festa petita de Santa Llúcia	Entorn 13 desembre	Casavells	80
Fem cagar el tió	24 desembre	Plaça del Firal	160
Quina Colla Gegantera	25, 26 de desembre i 1 de gener	Sala Polivalent	500
Cursa de Sant Silvestre	31 de desembre	Nucli antic i entorn poble	150

>>ACTIVITATS FESTIVES ESPORÀDIQUES

ACTIVITAT	DIA	ESPAI	AFORAMENT APROX.
Black Music Festival	Finals de febrer	Nucli antic de Corçà	150
Sessions teatre amateur	Mes de març	Sala Polivalent	80

3.2.2.4. SISMICAT: Emergències sísmiques.

VULNERABILITAT MUNICIPAL					
Codi	Coordenades	Nom	Nom Propietari, Llogater o qui gestiona	Situació	Telèfon
*	ETRS89				
1	501536, 4647472	[REDACTED]	[REDACTED] [REDACTED]	[REDACTED]	[REDACTED]
2	502658, 4647588	[REDACTED]	[REDACTED] [REDACTED]	[REDACTED]	[REDACTED] [REDACTED]
3	502320, 4647375	[REDACTED] [REDACTED]	[REDACTED] [REDACTED]	[REDACTED]	[REDACTED]
4	502271, 4647895	[REDACTED]	[REDACTED]	[REDACTED]	[REDACTED]
5	502143, 4648056	[REDACTED]	[REDACTED] [REDACTED]	[REDACTED]	[REDACTED]
6	501440, 4647770	[REDACTED]	[REDACTED]	[REDACTED]	[REDACTED] [REDACTED]
7	501339, 4647705	[REDACTED]	[REDACTED]	[REDACTED]	[REDACTED] [REDACTED]
8	500254, 4648356	[REDACTED]	[REDACTED]	[REDACTED]	[REDACTED]
9	500207, 4648971	[REDACTED]	[REDACTED]	[REDACTED]	[REDACTED] [REDACTED]
10	500383, 4649339	[REDACTED] [REDACTED]	[REDACTED] [REDACTED] [REDACTED] [REDACTED] [REDACTED] [REDACTED]	[REDACTED]	[REDACTED] [REDACTED] [REDACTED] [REDACTED]

11	500240, 4649285	[REDACTED]	[REDACTED] [REDACTED] [REDACTED]	[REDACTED]	[REDACTED]
12	500271, 4649347	[REDACTED]	[REDACTED] [REDACTED]	[REDACTED]	[REDACTED]
13	500562, 4649069	[REDACTED]	[REDACTED] [REDACTED]	[REDACTED]	[REDACTED]
14	500579, 4649052	[REDACTED]	[REDACTED]	[REDACTED]	[REDACTED]
15	500640, 4648954	[REDACTED]	[REDACTED] [REDACTED]	[REDACTED]	[REDACTED] [REDACTED]
16	500722, 4649053	[REDACTED]	[REDACTED] [REDACTED]	[REDACTED]	[REDACTED] [REDACTED]
17	500849, 4649017	[REDACTED]	[REDACTED] [REDACTED] [REDACTED]	[REDACTED]	[REDACTED]
18	500726, 4649126	[REDACTED] [REDACTED]	[REDACTED] [REDACTED]	[REDACTED]	[REDACTED] [REDACTED]
19	500725, 4649269	[REDACTED]	[REDACTED]	[REDACTED]	[REDACTED] [REDACTED]
20	500365, 4649632	[REDACTED]	[REDACTED] [REDACTED]	[REDACTED] [REDACTED]	[REDACTED] [REDACTED]
21	499546, 4649267	[REDACTED]	[REDACTED] [REDACTED] [REDACTED] [REDACTED]	[REDACTED]	[REDACTED]
22	499450, 4649121	[REDACTED]	[REDACTED] [REDACTED]	[REDACTED]	[REDACTED] [REDACTED]
23	499444, 4649265	[REDACTED]	[REDACTED] [REDACTED] [REDACTED] [REDACTED] [REDACTED]	[REDACTED]	[REDACTED]

24	499489, 4649546	[REDACTED]	[REDACTED] [REDACTED]	[REDACTED]	[REDACTED]
25	499443, 4649523	[REDACTED]	[REDACTED] [REDACTED] [REDACTED]	[REDACTED]	[REDACTED] [REDACTED]
26	499443, 4649541	[REDACTED]	[REDACTED] [REDACTED]	[REDACTED]	[REDACTED] [REDACTED]
27	499559, 4649579	[REDACTED]	[REDACTED] [REDACTED] [REDACTED]	[REDACTED]	[REDACTED] [REDACTED]
28	499625, 4649758	[REDACTED]	[REDACTED] [REDACTED] [REDACTED] [REDACTED]	[REDACTED]	[REDACTED] [REDACTED]
29	500014, 4649966	[REDACTED]	[REDACTED]	[REDACTED] [REDACTED]	[REDACTED]
30	500273, 4649800	[REDACTED]	[REDACTED] [REDACTED] [REDACTED] [REDACTED] [REDACTED] [REDACTED]	[REDACTED] [REDACTED]	[REDACTED] [REDACTED]
31	500465, 4649883	[REDACTED]	[REDACTED] [REDACTED]	[REDACTED] [REDACTED]	[REDACTED] [REDACTED] [REDACTED]
32	500268, 4649912	[REDACTED]	[REDACTED] [REDACTED]	[REDACTED] [REDACTED]	[REDACTED] [REDACTED]
33	500263, 4649940	[REDACTED]	[REDACTED] [REDACTED] [REDACTED]	[REDACTED] [REDACTED]	[REDACTED]
34	499480, 4650483	[REDACTED]	[REDACTED]	[REDACTED] [REDACTED]	[REDACTED]

35	499319, 4650921	[REDACTED]	[REDACTED] [REDACTED] [REDACTED] [REDACTED]	[REDACTED] [REDACTED]	[REDACTED]
36	499871, 4651075	[REDACTED]	[REDACTED] [REDACTED]	[REDACTED] [REDACTED]	[REDACTED]
37	503474, 4650671	[REDACTED]	[REDACTED] [REDACTED]	[REDACTED]	[REDACTED] [REDACTED] [REDACTED]
38	502906, 4649196	[REDACTED]	[REDACTED] [REDACTED]	[REDACTED]	[REDACTED] [REDACTED]
39	502517, 4649953	[REDACTED]	[REDACTED] [REDACTED] [REDACTED] [REDACTED] [REDACTED]	[REDACTED]	[REDACTED] [REDACTED] [REDACTED] [REDACTED] [REDACTED] [REDACTED]
40	502882, 4648490	[REDACTED]	[REDACTED] [REDACTED] [REDACTED] [REDACTED] [REDACTED]	[REDACTED]	[REDACTED] [REDACTED] [REDACTED] [REDACTED] [REDACTED] [REDACTED]
41	502245, 4649136	[REDACTED] [REDACTED]	[REDACTED] [REDACTED]	[REDACTED]	[REDACTED] [REDACTED] [REDACTED]
42	502105, 4649442	[REDACTED]	[REDACTED]	[REDACTED]	[REDACTED]
43	502212, 4649449	[REDACTED]	[REDACTED] [REDACTED]	[REDACTED]	[REDACTED]
44	501830, 4649932	[REDACTED]	[REDACTED] [REDACTED]	[REDACTED]	[REDACTED]

45	502231, 4649562	[REDACTED]	[REDACTED] [REDACTED] [REDACTED] [REDACTED] [REDACTED]	[REDACTED]	[REDACTED]
46	502501, 4650437	[REDACTED]	[REDACTED] [REDACTED]	[REDACTED]	[REDACTED] [REDACTED] [REDACTED]
47	502281, 4649898	[REDACTED]	[REDACTED] [REDACTED] [REDACTED]	[REDACTED]	[REDACTED] [REDACTED]
48	502416, 4649920	[REDACTED]	[REDACTED] [REDACTED]	[REDACTED]	[REDACTED]
49	499895, 4651278	[REDACTED]	[REDACTED] [REDACTED]	[REDACTED] [REDACTED]	[REDACTED] [REDACTED]
50	499686, 4651428	[REDACTED]	[REDACTED] [REDACTED] [REDACTED]	[REDACTED] [REDACTED]	[REDACTED] [REDACTED]
51	499863, 4651323	[REDACTED]	[REDACTED] [REDACTED]	[REDACTED] [REDACTED]	[REDACTED]
52	501491, 4648197	[REDACTED]	[REDACTED] [REDACTED]	[REDACTED]	[REDACTED]
53	501909, 4648403	[REDACTED]	[REDACTED] [REDACTED] [REDACTED]	[REDACTED]	[REDACTED] [REDACTED]
54	502186, 4646839	[REDACTED]	[REDACTED] [REDACTED]	[REDACTED]	[REDACTED]
55	502444, 4647870	[REDACTED]	[REDACTED] [REDACTED] [REDACTED] [REDACTED]	[REDACTED]	[REDACTED] [REDACTED]
56	502360, 4646798	[REDACTED]	[REDACTED]	[REDACTED]	[REDACTED]

57	502342, 4646609	[REDACTED]	[REDACTED]	[REDACTED]	[REDACTED]
58	501190, 4647243	[REDACTED]	[REDACTED]	[REDACTED]	[REDACTED]
59	499549, 4650618	[REDACTED]	[REDACTED]	[REDACTED]	[REDACTED]
60	499538, 4650685	[REDACTED]	[REDACTED]	[REDACTED]	[REDACTED]
61	499541, 4650820	[REDACTED]	[REDACTED]	[REDACTED]	[REDACTED]
62	499672, 4650687	[REDACTED]	[REDACTED]	[REDACTED]	[REDACTED]
63	499630, 4650770	[REDACTED]	[REDACTED]	[REDACTED]	[REDACTED]
64	499604, 4650841	[REDACTED]	[REDACTED]	[REDACTED]	[REDACTED]
65	501150, 4649151	[REDACTED]	[REDACTED]	[REDACTED]	[REDACTED]
66	501726, 4647867	[REDACTED]	[REDACTED]	[REDACTED]	[REDACTED]
67	501386, 4649187	[REDACTED]	[REDACTED]	[REDACTED]	[REDACTED]
68	502142, 4649964	[REDACTED]	[REDACTED]	[REDACTED]	[REDACTED]
69	501468, 4649876	[REDACTED]	[REDACTED]	[REDACTED]	[REDACTED]

70	501693, 4647395	[REDACTED]	[REDACTED]	[REDACTED]	[REDACTED]
71	501859, 4647822	[REDACTED]	[REDACTED]	[REDACTED]	[REDACTED]
72	501753, 4647781	[REDACTED]	[REDACTED]	[REDACTED]	[REDACTED]
73	502078, 4647252	[REDACTED]	[REDACTED]	[REDACTED]	[REDACTED]
74	502091, 4647360	[REDACTED]	[REDACTED]	[REDACTED]	[REDACTED]
75	501419, 4648577	[REDACTED]	[REDACTED]	[REDACTED]	[REDACTED]
76	501327, 4648432	[REDACTED]	[REDACTED]	[REDACTED]	[REDACTED]
77	501789, 4647876	[REDACTED]	[REDACTED]	[REDACTED]	[REDACTED]
78	501376, 4648534	[REDACTED]	[REDACTED]	[REDACTED]	[REDACTED]
79	501205, 4648484	[REDACTED]	[REDACTED]	[REDACTED]	[REDACTED]
80	502783, 4649775	[REDACTED]	[REDACTED]	[REDACTED]	[REDACTED]
81	503037, 4649759	[REDACTED]	[REDACTED]	[REDACTED]	[REDACTED]
82	501417, 4648544	[REDACTED]	[REDACTED]	[REDACTED]	[REDACTED]

83	501498, 4648635	[REDACTED]	[REDACTED]	[REDACTED]	[REDACTED]
84	501505, 4648710	[REDACTED]	[REDACTED]	[REDACTED]	[REDACTED]
85	500104, 4649494	[REDACTED]	[REDACTED]		[REDACTED]
86	502001, 4650394	[REDACTED]	[REDACTED]	[REDACTED]	[REDACTED]
87	501367, 4648750	[REDACTED]	[REDACTED]	[REDACTED]	[REDACTED]
88	502632, 4650402	[REDACTED]	[REDACTED]	[REDACTED]	[REDACTED]
89	499706, 4648658	[REDACTED]	[REDACTED]	[REDACTED]	
90	501670, 4647937	[REDACTED]	[REDACTED]	[REDACTED]	[REDACTED]
91	499098, 4649569	[REDACTED]	[REDACTED]	[REDACTED]	[REDACTED]
92	502023, 4648476	[REDACTED]	[REDACTED]	[REDACTED]	[REDACTED]
93	501644, 4648076	[REDACTED]	[REDACTED]	[REDACTED]	[REDACTED]
94	501627, 4647991	[REDACTED]	[REDACTED]	[REDACTED]	[REDACTED]

» **Edificis significatius especialment vulnerables:**

Zona	Tipus d'edifici
St. Sebastià de Corçà	De culte
Sta. Cristina de Corçà	
St. Julià de Corçà	
St. Genís de Casavells	
St. Joan de Matajudaica	
St. Martí de Cassà de Pelràs	

Actes en l'àrea de risc:

>>ACTIVITATS FESTIVES PERIÒDIQUES

ACTIVITAT	DIA	ESPAI	AFORAMENT APROX.
Reis Corçà	05-gen	Sortida camp de futbol, C/ Sant Sebastià, C/ Major, Plaça del Firal, Església de Sant Julià i Santa Basilissa, C/ Major i Plaça de la Vila	350
Reis i repartiment de regals a Casavells i a Matajudaica	05-gen	Recorregut variable a demanda de les llars	80
Festa de Sant Sebastià	Entorn 16-20 gener	C/ Sant Sebastià i Ermita Sant Sebastià	50
Caramelles	Dissabte setmana santa	Recorregut pels nuclis de població: Cassà de Pelràs, Matajudaica, Casavells i Corçà (Sta. Cristina i nucli antic)	100
Marxa del Puig Rodó	Entorn 15 maig	Itinerant. S'inicia al nucli de Corçà, tot i que pot continuar pels altres nuclis del municipi. L'arribada sempre és al nucli de Corçà.	450
La nit de la sardana	Entorn 4 juny	Plaça del Firal	100
Cinema a la Plaça Corçà	mes de juliol	Plaça del Firal	150
Concerts a la Plaça del Rebot	Algun divendres de juliol	Plaça del rebot	100
Havaneres	Un dia del mes de juliol	Plaça del Rebot	150
Festa Veïnat de Santa Cristina	Entorn 23 juliol / Cap de setmana	Cobert Puigllistó	350

ACTIVITAT	DIA	ESPAI	AFORAMENT APROX.
Festa Major de Casavells i Matajudaica. Missa, ofici, espectacle infantil, sopar popular, concert i discjòquei	1r cap de setmana setembre	Pista, plaça i carrers de Casavells. Zona verda entre Matajudaica i Església	300
Marxa de Casavells	2n cap de setmana de setembre	Itinerant. S'inicia al nucli de Casavells, tot i que pot continuar pels altres nuclis del municipi. L'arribada sempre és al nucli de Casavells	650
Homenatge a la Vellesa	2n cap de setmana de setembre	Cantada coral a la Plaça del firal i dinar popular a la Sala	200
Trial 4x4	Entorn 3r cap de setmana de setembre	Zona esportiva	350
Festa Major de Corçà-Visita guiada	Entorn 25 set	Inici a Plaça del Firal	55
Seguici Festa Major de Corçà	Entorn 25 set	Inici Santa Cristina, nucli antic i fi a la Sala Polivalent, amb sopar popular	250
Festa Major de Corçà-Trobada gegantera i cercavila pel poble	Entorn 26 set	Plaça dels Geganters: C/ Marina, C/ Montseny, C/ Sant Jordi, Avinguda, Sta. Cristina, C/ de la Font i Plaça del Firal	400
Festa Major de Corçà-Parc PIC	1r cap de setmana d'octubre	Plaça del Firal	150
Festa Major de Corçà-Sardanes	1r cap de setmana d'octubre	Plaça del Firal	60
Ball i Concert de Festa Major	1r cap de setmana d'octubre	Sala Polivalent	450

ACTIVITAT	DIA	ESPAI	AFORAMENT APROX.
Passatge del terror	1r o 2n cap de setmana de novembre	Recorregut nucli antic Corçà	100
Castanyada	2n o 3r cap de setmana de novembre	Sala polivalent	200
Festa Major de Cassà de Pelràs-Recital de cançó	2n cap de setmana de novembre	Cercavila amb la Colla Gegantera i Audició de Sardanes	120
Festa petita de Santa Llúcia	Entorn 13 desembre	Casavells	80
Fem cagar el tió	24 desembre	Plaça del Firal	160
Quina Colla Gegantera	25, 26 de desembre i 1 de gener	Sala Polivalent	500
Cursa de Sant Silvestre	31 de desembre	Nucli antic i entorn poble	150

>>ACTIVITATS FESTIVES ESPORÀDIQUES

ACTIVITAT	DIA	ESPAI	AFORAMENT APROX.
Black Music Festival	Finals de febrer	Nucli antic de Corçà	150
Fira del Joc-Ludum	Abril i/o setembre	Plaça del Firal i nucli antic	150
Festival Ítaca	Dies mes de juny	Nucli antic	150
Sessions teatre amateur	Mes de març	Sala Polivalent	80

3.2.2.5. VENTCAT: Emergències per ventades.» **Activitats docents, esportives i de lleure a l'aire lliure:**

VULNERABILITAT MUNICIPAL						
CODI	NOM	ADREÇA	TELÈFON /ALTRE MITJÀ D'AVÍS	ÚS	SECTOR	UTM
1	Corçà Bike	Zona esportiva	██████████	Esportiu	Nord	501151, 4649137

» **Edificacions i mobiliari urbà:**

VULNERABILITAT MUNICIPAL						
CODI	NOM	ADREÇA	TELÈFON /ALTRE MITJÀ D'AVÍS	ÚS	SECTOR	UTM
3 a 6	Semàfors	Varis punts	██████████	Trànsit	C-66 C. Major Av. Sta. Cristina	Varis punts

Exemple: façanes, murs i cobertes lleugeres, panells publicitaris, semàfors, enllumenat públic, contenidors d'escombraries, etc.

» **Instal·lacions temporals periòdiques:**

VULNERABILITAT MUNICIPAL			
CODI	NOM	ADREÇA	TELÈFON /ALTRE MITJÀ D'AVÍS
2	Mercat Ecològic (Mon Empordà)	Plaça del Firal	██████████ ██████████

Exemple: circ, mercat a l'aire lliure, fira, etc.

4. Document 4. Procediment operatiu per risc

4.1. Procediment operatiu

4.1.1. CRITERIS D'ACTIVACIÓ. NIVELLS.

» **PRE-ALERTA:**

La pre-alerta es produeix, en general quan:

- És previsible un fenomen que pot produir situacions de risc per la població a mig termini.
- També es pot produir en maniobres en determinades instal·lacions (per exemple les derivades de control de preses que generen cabals propers a produir inundacions).

La pre-alerta no implica l'activació del Pla.

» **ALERTA:**

El Pla s'activa en *fase d'alerta*, en general quan:

- * S'informa de l'activació d'un Pla Especial de la Generalitat en fase d'alerta per afectació a la zona on es troba el municipi.
- * Quan hi ha paràmetres objectius que fan preveure una situació d'emergència important a la població a curt termini.
- * Davant de emergències per riscos naturals que no afectin ni puguin afectar a persones, béns i vies de comunicació.
- * En emergències en determinades instal·lacions o infraestructures que no puguin produir danys a l'exterior però que puguin produir alarma en la població.

» **EMERGÈNCIA:**

El Pla s'activa en *fase d'emergència*, en general davant de les situacions següents:

- * S'informa de l'activació en fase d'emergència d'un Pla Especial de la Generalitat en fase d'emergència per afectació a la zona on es troba el municipi.
- * Davant d'emergències que puguin comportar, per la seva evolució, un greu risc per al municipi o danys a la població.

Al document 6 es detallen criteris concrets per riscos concrets.

4.1.2. TASQUES PREVENTIVES I OPERATIVES ASSOCIADES A CADASCUN DELS NIVELLS

Procediments generals

Actuacions generals

En època de risc, s'han de fer les següents accions preventives:

- És fonamental transmetre ràpidament la informació a tots els estaments involucrats per tal de poder procedir a realitzar, al més ràpid possible, les mesures adients per a fer front a l'emergència.

En general, en situació de pre-alerta, s'han de fer les actuacions següents:

Per a emergències on sigui possible una previsió, abans d'activar el Pla d'actuació municipal en alerta o en emergència, el municipi pot començar a fer tota una sèrie d'actuacions preventives per minimitzar les possibles conseqüències dels fenòmens previstos. Davant d'un avís preventiu de pre-alerta, s'han de fer les actuacions següents:

- Un seguiment de la situació (en funció al tipus d'emergència i a la probabilitat de la materialització del fenomen, aquest seguiment pot ser de tipus "intern" i per tant no sempre es contempla la informació a la població).
- Els grups actuants i entitats afectades procediran a fer les actuacions previstes en els seus plans d'actuació, entre d'altres: vigilància i control de zones de risc, mesures per la reducció del risc, preparació per a una possible evolució de l'emergència a llinars superiors (alerta o emergència).
- Una transmissió de la informació sobre qualsevol anomalia detectada que pugui ser significativa. Concretament, s'informa als membres del Comitè Municipal d'Emergència, als centres de coordinació i als grups locals actuants, si s'escau, d'acord amb els procediments establerts.
- Una possible convocatòria del consell assessor municipal, si es considera necessari.
- Comunicar al Centre de Coordinació Operativa de Catalunya (CECAT) (Tel. ██████████) que el Pla de Protecció Civil municipal es troba en situació de pre-alerta.
- Davant de la previsió del risc, el Centre Receptor d'Alarmes trametrà els corresponents avisos preventius segons els procediments establerts.

Procediments d'activació. interfase amb plans superiors**» Detecció i notificació d'emergència:**

Els avisos d'emergència associada a un pla especial de la Generalitat que rebi l'Ajuntament han de comunicar-se immediatament a:

- **Telèfon únic d'emergències de Catalunya (112)**
- **Centre de Coordinació Operativa de Catalunya (CECAT) (Tel. [REDACTED])**

» Procediments d'activació

El **CECAT** ha d'informar el **Centre Receptor d'Alarmes local (CRA)** dels municipis afectats o potencialment afectats per l'emergència, i per a determinats riscos li enviarà informació de referència com el mapa de risc. El **CRA** s'encarrega de comunicar-ho a l'alcalde/essa.

En funció dels nivells i criteris que estableix el punt 3, l'alcalde/essa activarà el Pla de protecció civil municipal, mitjançant el procediment establert, directament o a proposta de **CECAT**, o bé per indicació del director del Pla Especial de la Generalitat.

La interfase entre el Pla de protecció civil municipal i el Pla Especial de la Generalitat queda definida a partir de:

Els avisos que el **CECAT** fa al municipi. El **CECAT** enviarà un correu electrònic o una trucada informant que el Pla Especial de la Generalitat es troba activat.

La dependència de les funcions del responsable de l'emergència i del Comitè de Direcció tal com estan plantejades quan es produeix l'activació del Pla Especial de la Generalitat. Coordinació amb el director del Pla Especial de la Generalitat.

La configuració dels grups actants locals establerts, adaptada a l'activació del Pla Especial de la Generalitat, fet que implica la integració dels grups d'actuació locals en els grups actants del Pla Especial de la Generalitat i la coordinació amb la resta del grup.

La fase d'activació del Pla depèn de la corresponent fase del Pla Especial de la Generalitat i de la ubicació l'emergència respecte el municipi i l'impacte que la situació hi pugui tenir.

En general, en produir-se **l'activació del Pla**, s'ha de procedir a:

- La constitució del Comitè d'Emergències.
- L'avís d'activació als caps dels grups locals. Normalment s'ha de fer a través d'una trucada.
- La constitució dels grups actants locals.
- La constitució del **CECOPAL**.
- La informació a la població sobre l'activació del Pla de protecció civil municipal i de les mesures de protecció a seguir d'acord amb les indicacions del director del Pla Especial de la Generalitat.

- En cas de ser constituït el **CCA**, l'establiment d'un contacte permanent.
- La mobilització de mitjans i recursos assignats al Pla.
- L'activació dels plans d'autoprotecció de la zona afectada.
- Una vegada activat el Pla i constituït el Consell Assessor, el CECOPAL i els grups locals, el director del Pla de protecció civil municipal ha de mantenir contacte permanent amb el director del Pla Especial de la Generalitat, amb el CCA i amb els responsables dels PAU corresponents.

(Vegeu les fitxes dels procediments d'actuació dels diversos actuants al punt 5.2)

En general, aquestes accions es concreten en cas d'alerta o emergència de la forma següent:

- * **Activació en alerta:** suposa l'avís al Consell Assessor de l'Emergència. A criteri de l'alcalde/essa o el director del Pla Especial de la Generalitat, es pot mobilitzar el Grup Local d'Intervenció.
- * **Activació en emergència:** suposa la convocatòria del Consell Assessor de l'Emergència al CECOPAL i la mobilització dels grups actuants establerts en el Pla.

A continuació, es fa un recull de les actuacions principals a realitzar en cada cas, en funció del tipus de risc:

TASQUES PREVENTIVES I OPERATIVES ASSOCIADES AL RISC BÀSIC / TERRITORIAL	
FASE	TASQUES
PREALERTA	<ul style="list-style-type: none"> ➤ Seguiment de la situació: <ul style="list-style-type: none"> ▪ Comunicats del CECAT ▪ Informació meteorològica: http://www.meteo.cat/prediccio/general/ ▪ Estat de la xarxa viària: http://cit.transit.gencat.cat/ ▪ Responsable de l'activitat (en cas de risc per concentració de persones). ➤ Connectar i tenir a mà l'emissora de la Xarxa Rescat.
ALERTA	<ul style="list-style-type: none"> ➤ Activar el Pla bàsic d'emergències municipal (PBEM) i comunicar-ho al CECAT. ➤ Trucar al 112 si es necessita ajuda externa (bombers, mossos d'esquadra o SEM). ➤ Constituir el Comitè d'emergències municipal (veure ordre de trucades a la fitxa del CRA) i habilitar el CECOPAL. Activar els grups locals d'actuació que s'escaigui. ➤ Connectar i tenir a mà l'emissora de la Xarxa Rescat. ➤ Fer seguiment de la situació (fonts del punt anterior) i mantenir comunicació amb el CECAT. ➤ Avís als elements vulnerables i demanar si tenen necessitats especials.
EMERGÈNCIA 1	<ul style="list-style-type: none"> ➤ Controlar el trànsit i l'accés a les zones afectades per l'emergència. ➤ Obrir i habilitar els centres d'acollida i fer l'acolliment de la població afectada, si escau.
EMERGÈNCIA 2	<ul style="list-style-type: none"> ➤ Col·laborar en les evacuacions, si escau. ➤ En cas de ventades: <ul style="list-style-type: none"> ▪ Tancar els següents espais públics: <ul style="list-style-type: none"> ▪ Sala Polivalent de Corçà ▪ Pista de Casavells ▪ Centre cívic de Corçà ▪ Centre cívic de Casavells ▪ Consultori mèdic de Corçà ▪ Punt de Trobada Corçà

	<ul style="list-style-type: none">▪ Punt de Trobada Casavells▪ CEIP El Rodonell▪ Llar d'Infants la Bòbila de Corçà▪ Suspendre esdeveniments i activitats esportives i recreatives a l'aire lliure que puguin tenir risc per tempestes elèctriques o caiguda de branques o arbres.▪ Fer vigilància i neteja de la xarxa viària local i passos de vianants (arbres trencats, mobiliari urbà, runes, etc.). <ul style="list-style-type: none">➤ Habilitar punts d'informació a la població.➤ Registre i organització dels voluntaris ocasionals.➤ Comunicar canvis de fase d'activació del Pla bàsic d'emergències municipal al CECAT i als integrants del Comitè d'emergències municipal.
--	---------------------------------------------------------------------------------------------------------------------------------------------------------------------------------------------------------------------------------------------------------------------------------------------------------------------------------------------------------------------------------------------------------------------------------------------------------------------------------------------------------------------------------------------------------------------------------------------------------------------------------------------------------------------------------------------------------------------------------------------------------------------------

TASQUES PREVENTIVES I OPERATIVES ASSOCIADES AL RISC QUÍMIC	
ALERTA	<ul style="list-style-type: none"> ➤ Activar el Pla d'actuació municipal per a accidents greus en establiments amb substàncies perilloses i comunicar-ho al CECAT. ➤ Trucar al 112 si es necessita ajuda externa (bombers, mossos d'esquadra o SEM). ➤ Constituir el Comitè d'emergències municipal (veure ordre de trucades a la fitxa del CRA) i habilitar el CECOPAL. Activar els grups locals d'actuació. ➤ Connectar i tenir a mà l'emissora de la Xarxa Rescat. ➤ Fer seguiment de la situació i mantenir comunicació amb el CECAT. ➤ Avís als elements vulnerables comunicant les mesures d'autoprotecció que s'estableixin des de la direcció del Plaseqcat, en cas de dubte, recomanar el confinament, i demanar si tenen necessitats especials.
EMERGÈNCIA	<ul style="list-style-type: none"> ➤ Controlar el trànsit i l'accés a les zones afectades per l'emergència. ➤ Suspendre esdeveniments públics i altres activitats dins la zona afectada. ➤ Obrir i habilitar els centres d'acollida i fer l'acolliment de la població afectada, si escau. ➤ Col·laborar en les evacuacions que siguin necessàries. ➤ Fer l'avituallament dels elements vulnerables amb concentració de persones que no siguin autosuficients si el confinament és llarg. ➤ Comunicar canvis de fase d'activació del Pla d'actuació municipal al CECAT i als integrants del Comitè d'emergències municipal.

TASQUES PREVENTIVES I OPERATIVES ASSOCIADES AL RISC D'INCENDI FORESTAL	
PREALERTA	<ul style="list-style-type: none"> ➤ Seguiment de la informació: <ul style="list-style-type: none"> ▪ Comunicats del CECAT ▪ Mapa diari de Perill d'incendi forestal: http://www.gencat.cat/medinatural/incendis/mapaperill/ ▪ Mapa del Pla Alfa: http://agricultura.gencat.cat/ca/ambits/medinatural/incendis-forestals/mapes/mapa-pla-alfa/ ▪ Informació meteorològica: http://www.meteo.cat/prediccio/general/ ▪ Estat de la xarxa viària: http://cit.transit.gencat.cat/ ➤ Connectar i tenir a mà l'emissora de la Xarxa Rescat. ➤ Vigilància de les següents zones d'especial risc: <ul style="list-style-type: none"> ▪ Massa forestal sector Nord-occidental i occidental ▪ Massa forestal sector Nord ▪ Massa forestal sector Sud i Est
ALERTA EMERGÈNCIA	<ul style="list-style-type: none"> ➤ Activar el Pla d'actuació municipal per incendis forestals i comunicar-ho al CECAT. ➤ Trucar al 112 si es detecta un incendi. ➤ Constituir el Comitè d'emergències municipal (veure ordre de trucades a la fitxa del CRA) i habilitar el CECOPAL. Activar els grups locals d'actuació. ➤ Connectar i tenir a mà l'emissora de la Xarxa Rescat. ➤ Fer seguiment de la situació (fonts del punt anterior) i mantenir comunicació amb el CECAT. ➤ Controlar el trànsit i l'accés a les zones afectades per l'incendi. ➤ Avís als elements vulnerables, transmetre la mesura d'autoprotecció que estableixi bombers i demanar si tenen necessitats especials. ➤ Obrir i habilitar els centres d'acollida i fer l'acolliment de la població afectada, si escau. ➤ Col·laborar en les evacuacions, si escau. ➤ Habilitar punts d'informació a la població. ➤ Preparar l'avituallament dels grups locals que treballin en l'incendi. ➤ Registre i organització dels voluntaris ocasionals ➤ Comunicar canvis de fase d'activació del Pla d'actuació municipal al CECAT i als integrants del Comitè d'emergències municipal.

TASQUES PREVENTIVES I OPERATIVES ASSOCIADES AL RISC D'INUNDACIONS	
PREALERTA	<ul style="list-style-type: none"> ➤ Seguiment de la informació: <ul style="list-style-type: none"> ▪ Comunicats del CECAT ▪ Informació meteorològica: http://www.meteo.cat/prediccio/general/ ▪ Estacions d'aforament: http://aca-web.gencat.cat/aetr/vishid o http://www.saihebro.com/saihebro/index.php?url=/datos/mapas/tipoestacion:A ▪ Estat de la xarxa viària: http://cit.transit.gencat.cat/ ➤ Connectar i tenir a mà l'emissora de la Xarxa Rescat. ➤ Vigilància de les següents zones d'especial risc o punts d'aforament: <ul style="list-style-type: none"> ▪ No n'hi ha ➤ Les següents actuacions concretes en els següents punts d'actuació prioritària: <ul style="list-style-type: none"> ▪ PAP-1: Plaça del Firal ▪ PAP-2: Carrer Major ▪ PAP-3: Zona de les Terreres (a l'alçada del Barri Torre Guinarda)-Tram de la carretera que circula sobre el Rissec ▪ PAP-4: Carretera de Casavells a Matajudaica (passat el cementiri) ▪ PAP-5: Curva de Mas Pastor ▪ PAP-6: Entre Casavells i Corçà (tram camí) ▪ PAP-7: Tram d'asfalt del pas inferior de la C-252 ▪ PAP-8: Zona del Pla de Casavells ➤ 5. Les següents actuacions concretes en els següents punts conflictius: <ul style="list-style-type: none"> ▪ Les tapes dels embornals de la zona de Santa Cristina i darrera de la Sala Polivalent ➤ 6. Avisar aquelles persones que facin activitats a la llera del riu. En concret: <ul style="list-style-type: none"> ▪ No n'hi ha
ALERTA	<ul style="list-style-type: none"> ➤ Activar el Pla d'actuació municipal per inundacions i comunicar-ho al CECAT. ➤ Trucar al 112 si es necessita ajuda externa (bombers, mossos d'esquadra o SEM). ➤ Constituir el Comitè d'emergències municipal (veure ordre de trucades a la fitxa del CRA) i habilitar el CECOPAL. Activar els grups locals d'actuació.
EMERGÈNCIA	<ul style="list-style-type: none"> ➤ Connectar i tenir a mà l'emissora de la Xarxa Rescat. ➤ Fer seguiment de la situació (fonts del punt anterior), seguir la vigilància i mantenir comunicació amb el CECAT.

	<ul style="list-style-type: none">➤ Les següents actuacions concretes en els següents punts d'actuació prioritària (PAP)¹:<ul style="list-style-type: none">▪ PAP-1: Plaça del Firal▪ PAP-2: Carrer Major▪ PAP-3: Zona de les Terreres (a l'alçada del Barri Torre Guinarda)-Tram de la carretera que circula sobre el Rissec▪ PAP-4: Carretera de Casavells a Matajudaica (passat el cementiri)▪ PAP-5: Curva de Mas Pastor▪ PAP-6: Entre Casavells i Corçà (tram camí)▪ PAP-7: Tram d'asfalt del pas inferior de la C-252▪ PAP-8: Zona del Pla de Casavells ➤ Les següents actuacions concretes en els següents punts conflictius:<ul style="list-style-type: none">▪ Les tapes dels embornals de la zona de Santa Cristina i darrera de la Sala Polivalent ➤ Senyalitzar, tallar o controlar les següents vies de la xarxa viària:<ul style="list-style-type: none">▪ Avda. Santa Cristina, a l'alçada del Centre Cívic▪ Rotondes▪ C-252 Sortida de Casavells ➤ Tancar els següents espais públics:<ul style="list-style-type: none">▪ Sala Polivalent de Corçà▪ Pista de Casavells▪ Centre cívic de Corçà▪ Centre cívic de Casavells▪ Consultori mèdic de Corçà▪ Punt de Trobada Corçà▪ Punt de Trobada Casavells▪ CEIP El Rodonell▪ Llar d'Infants la Bòbila de Corçà ➤ Suspendre els esdeveniments públics a l'aire lliure que puguin tenir risc per tempestes elèctriques o caiguda de branques o arbres.
--	----------------------------------------------------------------------------------------------------------------------------------------------------------------------------------------------------------------------------------------------------------------------------------------------------------------------------------------------------------------------------------------------------------------------------------------------------------------------------------------------------------------------------------------------------------------------------------------------------------------------------------------------------------------------------------------------------------------------------------------------------------------------------------------------------------------------------------------------------------------------------------------------------------------------------------------------------------------------------------------------------------------------------------------------------------------------------------------------------------------------------------------------------------------------------------------------------------------------------------------------------------------------------------------------------------------------------------------------------------------------------------------------------------------------------------------------------------------------------------------------------------------------------------------------------------------------------------------------------------------------------------------------------------------------------------------------------------------

	<ul style="list-style-type: none"> ➤ Suspendre activitats esportives i recreatives al mar o als rius i controlar l'accés als passeigs marítims, esculleres i dics. ➤ Avís als elements vulnerables i demanar si tenen necessitats especials. ➤ Fer vigilància i neteja de la xarxa viària local (treure fang i arbres trencats). ➤ Obrir i habilitar els centres d'acollida i fer l'acolliment de la població afectada, si escau. ➤ Col·laborar en les evacuacions que siguin necessàries. ➤ Registre i organització dels voluntaris ocasionals. ➤ Comunicar canvis de fase d'activació del Pla d'actuació municipal al CECAT i als integrants del Comitè d'emergències municipal.
--	---------------------------------------------------------------------------------------------------------------------------------------------------------------------------------------------------------------------------------------------------------------------------------------------------------------------------------------------------------------------------------------------------------------------------------------------------------------------------------------------------------------------------------------------------------------------------------------------------------------------------------------------------------------------------------------------------------------------------------------------------------

¹ Es recorda que cal [validar els PAP al Mapa de Protecció Civil de Catalunya](#), tot indicant el nivell de risc i introduint les actuacions de prevenció i preparació que s'han d'executar en cada un en cas de previsió de risc d'inundacions (per exemple, tancaments, senyalització, avís...).

Protocol en zones inundables on calgui aplicar mesures de protecció a la població per risc d'inundació (per sectors de risc):

Aquí cal desenvolupar breument el protocol. En cas que s'hagin identificat **elements vulnerables dins de zona de flux preferent**, caldrà desenvolupar un protocol per aplicar mesures de protecció a la població dins de cada sector de risc identificat. Aquestes mesures es poden incloure a la taula anterior, o bé constar a part.

- Què cal fer? Avisar la població afectada, senyalització, controlar els accessos i confinar o evacuar preventivament la població dins d'aquestes zones. L'evacuació es recomana quan el temps de resposta sigui inferior a 2h i, a més, els calats² i els edificis no permetin el confinament en zones altes. En cas de confinament o evacuacions cal avisar al CECAT de les actuacions que s'executaran.
- Quan? quan es prevegi que la inundació pot tenir conseqüència greus, atenant a les prediccions i/o observacions, tant meteorològiques com hidrològiques (per exemple, en cas d'emetre's un SMP d'intensitat o d'acumulació imminent que afecti al municipi i que comporti l'activació del pla INUNCAT a la zona del municipi o bé quan es detectin pluges que puguin produir danys greus o quan la situació hidrològica faci preveure danys greus de manera imminent, o bé quan l'organisme de conca corresponent avisi del perill imminent, etc.). En tot cas, cal que el municipi especifiqui els criteris concrets" i els realacioni amb les fases del pla. En cas de disposar d'un Sistema d'Avís Primerenc per Inundacions (SAPI), el protocol s'executarà quan se superin els llindars establerts, cosa que es pot aplicar en combinació amb d'altres consideracions.

Aquests llindars estaran vinculats a les fases i criteris següents:

PRE-ALERTA: implicaria el seguiment acurat de la situació.

ALERTA: implicaria l'avís a la població i els establiments afectats, així com el control d'accessos i la senyalització.

EMERGÈNCIA: implicaria l'execució de l'evacuació i/o el confinament.

En tot cas, cal que es defineixin els llindars i les accions concretes. Els llindars poden ser validats amb l'organisme de conca i amb protecció civil.

Cada una d'aquestes zones constitueix un sector de risc d'inundacions.

Les actuacions en casa fase han de ser específiques de cada sector de risc i incloure els PAP.

- Qui? Cal especificar les mesures idònies per cada un dels elements vulnerables afectats en cada sector i identificats al Document 3.
- Com? En cas d'haver de planificar evacuacions, per a cada sector de risc caldria determinar la ruta d'evacuació fins a punt de confinament segur, sense haver de travessar cap zona inundable. Cal establir la manera d'avisar la població afectada, qui dirigirà l'evacuació, etc. En cas de confinament també cal establir com i qui avisarà els afectats per a cada sector de risc. També cal establir qui i com farà el control d'accessos i la senyalització.

² S'estima que es pot produir danys a les persones en edificacions a partir de calats de 1.2m. En aquest cas caldria tenir en compte els calats del T100. Si el calat per al T100 és igual o superior a 1.2m, la mesura recomanada seria l'evacuació. Si el calat per al T100 és inferior a 1.2m la mesura recomanada seria el confinament en plantes superiors si existeixen.

TASQUES PREVENTIVES I OPERATIVES ASSOCIADES AL RISC DE NEVADES	
PREALERTA	<ul style="list-style-type: none"> ➤ Seguiment de la informació: <ul style="list-style-type: none"> ▪ Comunicats del CECAT ▪ Informació meteorològica: http://www.meteo.cat/prediccio/general/ ▪ Estat de la xarxa viària: http://cit.transit.gencat.cat/ ➤ Connectar i tenir a mà l'emissora de la Xarxa Rescat. ➤ Fer seguiment de la situació nivometeorològica als punts següents: <ul style="list-style-type: none"> ▪ No n'hi ha ➤ Comprovar la disponibilitat de fundents als magatzems: <ul style="list-style-type: none"> ▪ Darrere la Sala Polivalent de Corçà ➤ Comprar més fundents, si és necessari, a: <ul style="list-style-type: none"> Tot Sal 55, SL c. Onyar 117-127 Pol. Ind. Girona-Avda. Països catalans, s/n 17457 RIUDELLOTS DE LA SELVA Tlf. [REDACTED] [REDACTED] [REDACTED] ➤ Distribuir fundents als següent punts i rutes: <ul style="list-style-type: none"> Rutes de neteja esmentades ➤ Posar fundents a disposició de la població en els següents punts: ➤ Senyalitzar els següents punts conflictius per risc de glaçades: <ul style="list-style-type: none"> ▪ Accessos als equipaments municipals i als serveis bàsics ➤ Habilitar zones d'aparcaments de vehicles a: <ul style="list-style-type: none"> ▪ Polígon Industrial Rissec Nord ➤ Revisar l'estat dels grups electrògens disponibles a: <ul style="list-style-type: none"> ▪ Sala Polivalent de Corçà
ALERTA EMERGÈNCIA	<ul style="list-style-type: none"> ➤ Activar el Pla d'actuació municipal per nevades i comunicar-ho al CECAT. ➤ Trucar al 112 si es necessita ajuda externa (bombers, mossos d'esquadra o SEM). ➤ Constituir el Comitè d'emergències municipal (veure ordre de trucades a la fitxa del CRA) i habilitar el CECOPAL. Activar els grups locals d'actuació. ➤ Connectar i tenir a mà l'emissora de la Xarxa Rescat.

	<ul style="list-style-type: none">➤ Fer seguiment de la situació (fonts del punt anterior), vigilància dels gruixos de neu i mantenir comunicació amb el CECAT.➤ Neteja, i distribució de fundents si escau, als següents punts i rutes:<ul style="list-style-type: none">▪ <u>Punts a netejar la neu:</u>▪ Accessos als equipaments municipals i als serveis bàsics▪ <u>Rutes de neteja:</u><ul style="list-style-type: none">-Avinguda de Santa Cristina-Plaça del Firal-C/ Major-C/ Sant Sebastià-C/ Marina-C/ Sant Jordi-Ctra. Casavells a Matajudàica-Accessos als nuclis de Casavells, Matajudàcia i Cassà de Pelràs.➤ Senyalitzar, tallar o controlar les següents vies de la xarxa viària:<ul style="list-style-type: none">▪ Avda Santa Cristina, a l'alçada del Centre Cívic▪ Rotondes▪ C-252 Sortida de Casavells➤ Tancar els següents espais públics:<ul style="list-style-type: none">▪ Sala Polivalent de Corçà▪ Pista de Casavells▪ Centre cívic de Corçà▪ Centre cívic de Casavells▪ Consultori mèdic de Corçà▪ Punt de Trobada Corçà▪ Punt de Trobada Casavells▪ CEIP El Rodonell▪ Llar d'Infants la Bòbila de Corçà➤ Suspendre esdeveniments públics, activitats esportives i recreatives a l'aire lliure.➤ Avís als elements vulnerables i demanar si tenen necessitats especials.
--	-----------------------------------------------------------------------------------------------------------------------------------------------------------------------------------------------------------------------------------------------------------------------------------------------------------------------------------------------------------------------------------------------------------------------------------------------------------------------------------------------------------------------------------------------------------------------------------------------------------------------------------------------------------------------------------------------------------------------------------------------------------------------------------------------------------------------------------------------------------------------------------------------------------------------------------------------------------------------------------------------------------------------------------------------------------------------------------------------------------------------------------------------------------------------------------------------------------------------------------------------------------------------------------------------------------------------------------------------------------------------------------------------------------------------------------------------------------------------------------------------------------------------------------------------------------------------------------------------------

	<ul style="list-style-type: none"> ➤ Demanar la col·laboració de la població pel que fa a la neteja de les voreres i terrats. ➤ Obrir i habilitar els centres d'acollida i fer l'acolliment de la població afectada, si escau. ➤ Col·laborar en les evacuacions que siguin necessàries. ➤ Registre i organització dels voluntaris ocasionals. ➤ Comunicar canvis de fase d'activació del Pla d'actuació municipal al CECAT i als integrants del Comitè d'emergències municipal.
--	------------------------------------------------------------------------------------------------------------------------------------------------------------------------------------------------------------------------------------------------------------------------------------------------------------------------------------------------------------------------------------------------------------------------------------------------------------------------------------------------------------------------------------

TASQUES PREVENTIVES I OPERATIVES ASSOCIADES AL RISC SÍSMIC	
PREALERTA	<ul style="list-style-type: none"> ➤ Seguiment de la informació: <ul style="list-style-type: none"> ▪ Comunicats del CECAT ▪ Institut Cartogràfic i Geològic de Catalunya: http://www.icgc.cat/Ciutada/Explora-Catalunya/Terratremols ▪ Estat de la xarxa viària: http://cit.transit.gencat.cat/ ➤ Connectar i tenir a mà l'emissora de la Xarxa Rescat.
ALERTA EMERGÈNCIA	<ul style="list-style-type: none"> ➤ Activar el Pla d'actuació municipal per sismes i comunicar-ho al CECAT. ➤ Trucar al 112 si es necessita ajuda externa (bombers, mossos d'esquadra o SEM). ➤ Constituir el Comitè d'emergències municipal (veure ordre de trucades a la fitxa del CRA) i habilitar el CECOPAL. Activar els grups locals d'actuació. ➤ Connectar i tenir a mà l'emissora de la Xarxa Rescat. ➤ Fer seguiment de la situació i mantenir comunicació amb el CECAT. ➤ Avís als elements vulnerables i demanar si tenen necessitats especials. ➤ Controlar el trànsit i l'accés a les zones afectades. ➤ Inspecció dels edificis de major risc del municipi per detectar possibles danys: <ul style="list-style-type: none"> ▪ Equipaments públics: veure llistat d'elements vulnerables ▪ Edificis de més de 5 plantes: veure llistat d'elements vulnerables ▪ Edificis més antics: veure llistat d'elements vulnerables ▪ Edificis singulars: veure llistat d'elements vulnerables

	<ul style="list-style-type: none">➤ Suspènre esdeveniments públics i altres activitats, si escau.➤ Obrir i habilitar els centres d'acollida i fer l'acolliment de la població afectada, si escau.➤ Col·laborar en les evacuacions que siguin necessàries.➤ Registre i organització dels voluntaris ocasionals➤ Comunicar canvis de fase d'activació del Pla d'actuació municipal al CECAT i als integrants del Comitè d'emergències municipal.
--	--------------------------------------------------------------------------------------------------------------------------------------------------------------------------------------------------------------------------------------------------------------------------------------------------------------------------------------------------------------------------------------------------------------------------------------------------------------------------------------------------

TASQUES PREVENTIVES I OPERATIVES ASSOCIADES AL RISC DE VENTADES	
PREALERTA	<ul style="list-style-type: none"> ➤ Seguiment de la situació: <ul style="list-style-type: none"> ▪ Comunicats del CECAT ▪ Informació meteorològica: http://www.meteo.cat/prediccio/general/ ▪ Estat de la xarxa viària: http://cit.transit.gencat.cat/ ➤ Connectar i tenir a mà l'emissora de la Xarxa Rescat. ➤ Vigilància de les següents zones d'especial risc: <ul style="list-style-type: none"> -Zona esportiva -Edificacions i mobiliari urbà -Instal·lacions temporals periòdiques (Mercat Ecològic Mon Empordà)
ALERTA EMERGÈNCIA	<ul style="list-style-type: none"> ➤ Activar el Pla d'actuació municipal per risc de vent i comunicar-ho al CECAT. ➤ Trucar al 112 si es necessita ajuda externa (bombers, mossos d'esquadra o SEM). ➤ Constituir el Comitè d'emergències municipal (veure ordre de trucades a la fitxa del CRA) i habilitar el CECOPAL. Activar els grups locals d'actuació que s'escaigui. ➤ Connectar i tenir a mà l'emissora de la Xarxa Rescat. ➤ Fer seguiment de la situació (fonts del punt anterior) i mantenir comunicació amb el CECAT. ➤ Senyalitzar, tallar o controlar les següents vies de la xarxa viària: <ul style="list-style-type: none"> ▪ Avda. Santa Cristina, a l'alçada del Centre Cívic ▪ Rotondes ▪ C-252 Sortida de Casavells ➤ Fer vigilància i neteja de la xarxa viària local i passos de vianants (arbres trencats, mobiliari urbà, runes, etc.). ➤ Habilitar zones d'aparcaments de vehicles a: <ul style="list-style-type: none"> ▪ Polígon Industrial Rissec Nord ➤ Tancar els següents espais públics: <ul style="list-style-type: none"> ▪ Sala Polivalent de Corçà ▪ Pista de Casavells ▪ Centre cívic de Corçà ▪ Centre cívic de Casavells ▪ Consultori mèdic de Corçà

	<ul style="list-style-type: none">▪ Punt de Trobada Corçà▪ Punt de Trobada Casavells▪ CEIP El Rodonell▪ Llar d'Infants la Bòbila de Corçà <ul style="list-style-type: none">➤ Suspendre esdeveniments i activitats esportives i recreatives a l'aire lliure que puguin tenir risc per tempestes elèctriques o caiguda de branques o arbres.➤ Avís als elements vulnerables, comunicant les mesures d'autoprotecció que s'estableixin des de la direcció del Pla, en cas de dubte, recomanar el confinament, i demanar si tenen necessitats especials.➤ Fer l'avituallament dels elements vulnerables amb concentració de persones que no siguin autosuficients si el confinament és llarg.➤ Obrir i habilitar els centres d'acollida i fer l'acolliment de la població afectada, si escau.➤ Col·laborar en les evacuacions, si escau.➤ Registre i organització dels voluntaris ocasionals.➤ Comunicar canvis de fase d'activació del Pla d'actuació municipal al CECAT i als integrants del Comitè d'emergències municipal.
--	------------------------------------------------------------------------------------------------------------------------------------------------------------------------------------------------------------------------------------------------------------------------------------------------------------------------------------------------------------------------------------------------------------------------------------------------------------------------------------------------------------------------------------------------------------------------------------------------------------------------------------------------------------------------------------------------------------------------------------------------------------------------------------------------------------------------------------------------------------------------------------------------------------------------------------------------------------------------------------------------------------------------------------------------------------------------------------------------------------------------------------------

4.1.3. AVISOS: ORGANITZACIÓ, SISTEMES I RECORREGUTS D'AVÍS

Notificació d'alerta a la població, per posar en pràctica les mesures d'autoprotecció com el confinament o l'evacuació.

Sistemes/mitjans d'avís a la població:

- Els mitjans de comunicació locals.
- Web municipal.
- Sirenes de titularitat municipal
- Megafonia fixa o mòbil.
- Panells informatius.
- Oficines de turisme.
- Telefonia fixa i mòbil.

Responsabilitat: amb caràcter immediat, l'Alcalde/essa. Quan el Pla Especial de la Generalitat està activat, aquesta responsabilitat és compartida amb el Director del Pla Especial de la Generalitat.

Direcció i coordinació de les tasques d'avís: L'Alcalde/essa, a més del dispositiu municipal corresponent, tindrà el suport per executar aquestes tasques del Grup Local d'Ordre i Avisos i el del Pla Especial de la Generalitat.

PLASEQCAT. Per emergències en establiments industrials amb substàncies perilloses, tindrà el suport del CECAT pel que fa a l'activació de les sirenes de la Xarxa d'Alarmes i Comunicacions de la Generalitat.

AVISOS: ORGANITZACIÓ, SISTEMES I RECORREGUTS D'AVÍS			
	RESPONSABLE	MITJANS	DESTINATARIS
Infocat Neucat Inuncat Sismicat Plaseqcat Ventcat	Raül Yruela Díaz (Alcalde)	Municipi	Habitants i persones de pas pel municipi

El missatge d'avís per evacuació o confinament s'ha de posar al document 6.

PLASEQCAT. Per emergències en establiments amb substàncies perilloses, el municipi ha de garantir l'avís a tots els elements vulnerables que es troben fora de les zones d'abast de les sirenes d'avís a la població, que són els següents (detallats en funció de la instal·lació a la qual s'origina l'accident):

Instal·lació MASGRAU CRUMOLS, SA						
VULNERABILITAT MUNICIPAL						
Codi *	Coordenades ETRS89	Nom	Nom Propietari, Llogater o qui gestiona	Situació	Telèfon	Mitjà d'Avís
1	501534, 4647469	[REDACTED]	[REDACTED]	[REDACTED]	[REDACTED]	[REDACTED]
7	501337, 4647703	[REDACTED]	[REDACTED]	[REDACTED]	[REDACTED]	[REDACTED]
70	501693, 4647395	[REDACTED]	[REDACTED]	[REDACTED]	[REDACTED]	[REDACTED]

L'avís a la població que es trobi fora de les zones d'abast de les sirenes d'avís a la població, es farà utilitzant, en la mesura que sigui possible, la megafonia mòbil dels cotxes patrulla del Grup Local d'Ordre i Avisos a la població i sempre garantint que els agents actuen en condicions de seguretat. S'utilitzarà un so gravat idèntic al de la megafonia fixa.

Si no és possible reproduir aquest so, es farà servir el missatge d'avís per allunyament o confinament que s'ha de posar al document 6.

4.2. PROCEDIMENTS DE RELACIÓ I D'INTEGRACIÓ AMB ELS PLANS D'ÀMBIT SUPERIOR

El pla ha de preveure la integració i coordinació amb altres plans d'àmbit superior que es poguessin activar de forma simultània amb el pla.

Aquesta coordinació es reflecteix, bàsicament, en els següents aspectes:

Fase emergència	Responsable	Acció	Mitjà
Inici	Alcalde/essa o persona que delegui	Comunicar activació del Pla al CECAT	Telèfon, Correu electrònic o Xarxa Rescat
Durant	CRA o coordinador municipal	Sol·licitud d'ajuda externa, si s'escau al 112	Telèfon
Durant	Alcalde/essa o persona que delegui	Intercanvi informació amb el CECAT	Telèfon, Correu electrònic o Xarxa Rescat
Durant	Representant municipal al CECAT/Pla de la Generalitat	Incorporar-se al comitè d'emergències del pla de la Generalitat quan sigui requerit	Presencial o telemàticament
Durant	Grups locals d'actuació	Col·laboració amb cossos d'emergència	Presencialment
Fi	Alcalde/essa o persona que delegui	Comunicar desactivació Pla al CECAT	Telèfon, Correu electrònic o Xarxa Rescat

L'activació d'un pla de la Generalitat, d'acord amb l'article 29 de la Llei 4/1997, de 20 de maig, de protecció civil de Catalunya, comporta la integració del pla municipal en el pla de la Generalitat i la transferència del comandament al director del pla de la Generalitat, el qual pot delegar funcions en el director del pla municipal.

Això implica que els grups d'actuació municipals s'integrin en els corresponents grups del pla de la Generalitat (específicament quan siguin requerits), sota els seus comandaments naturals, i actuïn sota la direcció del director del pla de la Generalitat i d'acord al que estableixin els coordinadors operatius dels grups de la Generalitat en cada cas. Els plans municipals han de

preveure aquesta integració de forma concreta per cada grup d'actuació municipal.

També implica la necessitat de coordinar-se. La coordinació ordinària amb els plans de la Generalitat que s'activin es farà entre el CECAT i el CECOPAL, o entre el director del pla d'emergències municipal i el director del pla de la Generalitat. També es pot fer a través del representant municipal al pla de la Generalitat en cas que així es demani. Mentre no hi hagi el pla de la Generalitat activat, igualment el CECOPAL ha de mantenir un contacte directe i continu amb el CECAT.

4.3. Mesures de protecció a la població

Correspon al director del pla municipal determinar les mesures de protecció a la població dins del seu municipi.

4.3.1. Suspensió o limitació preventiva d'esdeveniments o activitats

Per als esdeveniments o les activitats dins o prop de zona de perill que puguin comportar una situació de risc important o d'augment significatiu del risc, caldrà valorar la seva suspensió. Per exemple, si es tracta d'un esdeveniment prop de zona inundable i es coneix que el perill d'inundació és imminent.

Això s'aplica també a esdeveniments o activitats que puguin augmentar el perill. Per exemple, si són activitats que puguin iniciar un incendi forestal i es trobin a menys de 500m d'una massa boscosa, malgrat ens trobem fora del període de prohibició per a aquestes activitats.

De manera similar, caldrà suspendre aquests esdeveniments i activitats si el director del pla de la Generalitat de Catalunya que es trobi activat així ho requereixi, dins del marc de les mesures preventives del pla.

4.3.2. Control d'accessos

L'objectiu del control d'accessos és impedir que persones i vehicles aliens a la gestió de l'emergència puguin entrar en la zona de risc. D'aquesta manera s'impedeix que aquestes persones es posin en perill i es garanteix que no disturbien els grups actuant a la zona de risc. Pot ser necessari, en el seu cas, el control i l'ordenació del trànsit en les zones adjacents, amb l'objecte de facilitar l'arribada de nous recursos.

L'aplicació d'aquesta mesura implica tallar, desviar i controlar el trànsit a la zona afectada.

Sempre que hi hagi un pla de la Generalitat de Catalunya activat, aquesta mesura es durà a terme amb la coordinació del Grup d'Ordre.

S'estableix control d'accessos als punts següents (aquesta taula ha de ser pel PLASEQCAT i INUNCAT d'acord a les zones d'intervenció i zones inundables definides. Per a la resta de riscos el control d'accessos s'ha de preveure de forma genèrica):

Pla Especial	Supòsit	Punt	Rutes alternatives
Infocat Inuncat Neucat Sismicat Plaseqcat Ventcat	Dependrà de les circumstàncies i de l'abast del risc.		

4.3.3. Evacuació

L'evacuació o l'allunyament consisteixen a desplaçar els usuaris o la població afectada a altres llocs o dependències en zona segura.

Cal tenir previst els elements a desallotjar i l'habilitació de llocs d'allotjament temporal per a aquelles persones de pas o residents que no puguin arribar al seu destí o aquelles que han hagut d'abandonar els seus habitatges. També és fonamental que la població sàpiga com actuar en cas d'evacuació.

Responsabilitat de la decisió d'efectuar l'evacuació de la població: L'Alcalde/essa. Quan el Pla Especial de la Generalitat està activat, aquesta responsabilitat recau en última instància en el Director del Pla Especial de la Generalitat.

Direcció i coordinació de les tasques d'evacuació: L'Alcalde/essa (a més del dispositiu municipal corresponent), comptant amb el suport del Grup Local d'Ordre i Avisos i el del Pla Especial de la Generalitat per executar-les. Les tasques d'evacuació van íntimament lligades a les d'avís a la població descrites anteriorment.

Direcció i coordinació de les tasques d'acollida: L'Alcalde/essa (a més del dispositiu municipal previst), comptant amb el Grup Local Logístic i d'Acollida.

Llocs de possible evacuació: Les zones a evacuar es definiran d'acord amb la localització i les característiques de l'emergència.

Codi	ELEMENT VULNERABLE (Població afectada)	OCUPACIÓ HABITUAL	RUTES D'EVACUACIÓ [□]	MITJANS DE TRANSPORT NECESSARIS	PUNT D'ACOLLIDA
2	CEIP El Rodonell (escola vella i barracons)	Alumnat i professorat	Depèn de les circumstàncies i de l'abast del risc		
3	Llar d'Infants "La Bòbila"	Alumnat i professorat			
1	La Sala Municipal	Artistes i públic			

Relació de mitjans de transport: vegeu al document 6 que acompanya aquest manual el **Catàleg de Mitjans i Recursos** on s'especifiquen els que corresponen a aquest risc. En cas de necessitar més mitjans, s'han de sol·licitar al **Centre de Coordinació Operativa de Catalunya (CECAT)**.

Famílies que necessiten assistència en l'evacuació: Hi pot haver famílies d'urbanitzacions, de nuclis de població o cases aïllades o de barris perifèrics enfrontats directament amb la forest que necessitin assistència per a l'evacuació, ja sigui per la situació com per les condicions o circumstàncies de salut, etc.

□

Nom	Adreça / Telèfon	Servei responsable de realitzar-ho
Disposen d'aquestes dades els serveis sanitaris i assistencials del municipi:		
Responsable: Montse Gudayol Portabella	██████████	Directora Serveis Socials Consell Comarcal Baix Empordà
Substitut: Natàlia Bonany Subirà	██████████	Coordinadora Serveis Socials Consell Comarcal Baix Empordà

Consideracions especials per riscos:

PLASEQCAT. Accidents greus en establiments amb substàncies perilloses.

L'evacuació o l'allunyament és una mesura que pot ser necessària puntualment en alguna de les zones afectades per evitar els efectes d'alguns dels accidents possibles. Perquè sigui eficaç cal que sigui molt ràpida i ordenada.

En principi, només seran objecte d'aquesta mesura aquelles persones a l'interior de la zona d'intervenció que es trobin a l'aire lliure (allunyament i posterior confinament) i aquelles persones que d'acord amb l'anàlisi de risc del Plaseqcat o segons el criteri del grup d'intervenció del Plaseqcat, es trobin a la zona immediata de determinades instal·lacions (es tracta de casos molt concrets)

INFOCAT. Incendis forestals.

Seguretat dels nuclis de població.

A tall informatiu per als grups d'actuació, cal detallar les zones **tipus A** i les zones **tipus B**.

Les zones **tipus A** són aquelles que compleixen les mesures de prevenció d'incendis forestals de la normativa legal vigent. Aquestes zones presenten estructures de prevenció d'incendis com són una franja de protecció perimetral, xarxa viària i d'hidrants adequada, etc. Tota aquesta informació és important, sobretot per al Grup d'Intervenció, a l'hora de valorar la seguretat d'una possible evacuació.

Les Zones **tipus B** són aquelles que no compleixen les mesures de prevenció per incendis forestals de la normativa legal vigent.

Llista d'elements de tipus A [□]	Població afectada
Vegeu plànols dels annexos	

Llista d'elements de tipus B ⁰	Població afectada
Vegeu plànols dels annexos	

En els plànols dels annexos s'incorpora el plànol de delimitació de les franges perimetrals de les urbanitzacions, les edificacions i les instal·lacions afectades per la *Llei 5/2003, de 22 d'abril, de mesures de prevenció dels incendis forestals en les urbanitzacions, els nuclis de població, les edificacions i les instal·lacions situats en terrenys forestals, modificada mitjançant la Llei 2/2014, del 27 de gener, de mesures fiscals, administratives, financeres i del sector públic*; aprovat pel ple de l'ajuntament en data 1/10/2015.

4.3.4. ZONES D'ALLUNYAMENT

L'objectiu de les zones d'allunyament és impedir que persones i vehicles aliens a la gestió de l'emergència estiguin en zona de risc. D'aquesta manera s'impedeix que aquestes persones es posin en perill i es garanteix que no destorben els grups actuant a la zona de risc. Pot ser necessari, en el seu cas, en control i l'ordenació del tràfic en les zones adjacents, amb l'objecte de facilitar l'arribada de nous recursos.

S'estableixen les zones d'allunyament següents:

Pla Especial	Supòsit	Punt	Rutes alternatives
INFOCAT	Incendis forestals		Es determinaran en funció de les circumstàncies i de l'abast de cada risc.
INUNCAT	Inundacions i/o riuades		
NEUCAT	Nevades i/o glaçades		
SISMICAT	Emergències sísmiques		
VENTCAT	Ventades		
PLASEQCAT	Emergències exteriors del sector químic		

[□] Cal cartografiar aquestes dades.

4.3.5. PAUTES DE CONFINAMENT

En determinades circumstàncies en què no es pugui dur a terme l'evacuació en condicions de seguretat de la població ubicada en zona de risc, el confinament als habitatges i edificis pot esdevenir la mesura de protecció més adient. Es tractaria de refugiar-se dins dels edificis, tancar totes les obertures i entrades de les edificacions (portes, persianes, porticons) i situar-se el més lluny possible de la part de l'edifici on impactaria l'efecte de l'emergència (allau), en les parts superiors (inundacions), en les parts més interiors i allunyades de l'atmosfera exterior i tancar la ventilació (accidents amb substàncies perilloses), etc., en cas que l'emergència es desencadenés i afectés l'edifici.

A l'hora de valorar la conveniència o no de confinar la població i de restringir el moviment de les persones, cal tenir en compte si les edificacions a la zona d'arribada dels efectes de l'emergència poden funcionar com un refugi suficientment segur i si la previsió del perill pot empitjorar fins al punt de ser necessària l'evacuació. En aquest supòsit caldria valorar l'evacuació enfront del confinament, tenint en compte els casos que l'evacuació s'acabaria realitzant en condicions molt desfavorables i d'altíssima perillositat.

Les zones de confinament es definiran d'acord amb la localització i les característiques de l'emergència.

RISC (PLA ESPECIAL)	ZONA DE CONFINAMENT ⁰	POBLACIÓ AFECTADA
Neucat Ventcat Plaseqcat	Llar d'Infants "La Bòbila" CEIP El Rodonell (escola vella)	Alumnat i professorat
Infocat	Es preveu als mateixos habitatges	
Inuncat		
Sismicat	No és una mesura prevista, en general, en cas d'emergència únicament sísmica. *Només en el cas que algun dels edificis que podrien destinar-se a aquest ús no haguessin patit danys	

Consideracions especials per riscos:

INFOCAT. Incendis forestals. Com a norma general, cal considerar sempre el confinament com la mesura d'autoprotecció a seguir més adequada (la tipologia tradicional d'habitatges aquí a Catalunya (d'obra) són segurs i resistents al pas de l'incendi i els danys es limiten, en el pitjor dels casos, als primers centímetres a l'interior d'aquests). En cas que s'hagi d'evacuar alguna

⁰Cal cartografiar aquestes dades.

zona, serà el cap del Grup d'Intervenció qui decidirà aquest fet tot valorant si hi ha les garanties de seguretat necessàries.

PLASEQCAT. Accidents greus en establiments amb substàncies perilloses. És la mesura general a adoptar per protegir a tota la població que hi hagi a l'interior de la zona d'intervenció i per protegir als grups crítics que hi hagi a la zona d'alerta. De forma preventiva, es recomana el confinament de tota la població present tant a la zona d'intervenció com a la zona d'alerta.

El confinament consisteix a tancar-se en un local protegit suficientment aïllat de l'exterior (pot ser el propi domicili o altres edificis) i romandre-hi fins que les condicions a l'exterior són segures. En l'acció de confinament, s'han d'obturar amb cura les obertures, incloses les entrades d'aire, després d'haver parat les instal·lacions de climatització i ventilació. Un cop confinada, la població ha de seguir l'evolució de l'emergència a través de la ràdio.

4.4. Centres d'acollida. Tipologia.

CENTRES D'ACOLLIDA. TIPOLOGIA								
CODI	NOM I TIPUS	RESPONSABLE	ADREÇA	CAPACITAT	LLITS	CALEFACCIÓ	DUTXES AMB AIGUA CALENTA	CUINA
1	Sala Polivalent	Municipal	Av. Sta. Cristina, s/n	600	No	Sí	Sí	No, però té el centre cívic molt a prop
2	CEIP El Rodonell-ZER Les Gavarres	Municipal	c. Major, 10	100	No	Sí	No	No
3	Pista de Casavells (oberta)	Municipal	c. St. Galderich	600	No	No	Sí	No
4	Església de Sant Genís de Casavells	Municipal	c. Església	200	No	No	No	No
5	Església de Sant Joan de Matajudaica	Municipal	Plaça	100	No	No	No	No
6	Església de Sant Julià de Corçà	Municipal	Plaça del Firal	400	No	No	No	No
7	Església de Sant Martí de Cassà de Pelràs	Municipal	Plaça	70	No	No	No	No

Cal preveure espais adequats que facilitin l'atenció dels animals de companyia, així com el manteniment del contacte o proximitat amb els seus responsables.

Es recomana seguir les recomanacions de la [Guia de gestió del centre d'acollida en emergències](#).

5. Document 5. Fitxes d'actuació

FITXA D'ACTUACIÓ	CENTRE RECEPTOR D'ALARMES (CRA)
1	
ACCIONS A REALITZAR	
<p><u>FUNCIONS / ACCIONS</u></p> <ul style="list-style-type: none"> • Avís del sinistre o previsió de risc <p><u>Situacions de pre-alerta</u></p> <ul style="list-style-type: none"> • Ha d'avisar el coordinador tècnic municipal i l'alcalde/essa. • Ha d'avisar, si l'alcalde/essa ho creu convenient, aquelles persones que hagin de prendre les mesures preventives necessàries. • N'ha de fer el seguiment. <p><u>Alerta i emergència</u></p> <ul style="list-style-type: none"> • Ha d'anotar les dades. • Ha d'avisar: <ul style="list-style-type: none"> - al CECAT (Tel. ██████████) <i>(en cas que l'avís no l'hagin fet ells)</i>. - al 112 - El coordinador tècnic municipal i l'alcalde/essa. - Els caps dels grups locals i del gabinet de premsa. - Els membres del consell assessor, en cas que el director del pla ho disposi. - Els serveis municipals que puguin afrontar el sinistre - En cas de risc de nevades o d'allaus, els responsables dels serveis municipals operatius que hagin d'afrontar la possible situació d'emergència: cap de la brigada municipal, bombers, hospitals... per tal que facin les actuacions preventives adients. • Obtenir informació a través de la Policia Local. • En cas que el Pla s'activi de manera formal, ha d'avisar els membres del Consell Assessor i el Gabinet de Premsa. <p><u>MITJANS I RECURSOS</u></p> <ul style="list-style-type: none"> • Comunicacions <p><u>LLOC ON DIRIGIR-SE</u></p> <ul style="list-style-type: none"> • Centre Receptor d'Alarmes (CRA) <p><u>DOCUMENTACIÓ NECESSÀRIA</u></p> <ul style="list-style-type: none"> • Llistat telefònic • Si s'escau, informació sobre avisos a elements vulnerables per a diferents supòsits. 	

FITXA D'ACTUACIÓ 2	RESPONSABLE MUNICIPAL DE L'EMERGÈNCIA
ACCIONS A REALITZAR	
<u>FUNCIONS / ACCIONS</u>	
<ul style="list-style-type: none"> • Avis del sinistre o de la previsió de risc: ha de contactar amb el CRA per iniciar la roda de trucades, ja establerta a la fitxa d'actuació 1 (CRA). • N'ha de fer una valoració inicial (tot ampliant, si cal, la informació): <ul style="list-style-type: none"> - S'hi ha de determinar amb exactitud el lloc de l'emergència. - Les persones afectades. - Els danys materials - Informació de referència. Per exemple per incendis forestals l'estat dels camins d'accés... • Ha de contactar amb el CECAT (Tel. ██████████) per tal de: <ul style="list-style-type: none"> - Confirmar l'avís, ampliar i contrastar la informació. - Preguntar si s'ha activat el Pla Especial de la Generalitat i si es constitueix el CCA o no (en cas afirmatiu, s'ha de demanar on es localitza i la forma de comunicació prevista). - Donar els telèfons de contacte de l'Ajuntament i del CECOPAL. » Pre-alerta: • Ha d'informar i de donar l'ordre als responsables dels grups actuants de preparar totes les mesures preventives necessàries i els equips de resposta per l'emergència que es podran necessitar en cas de materialitzar-se les situacions d'emergència previstes. Per exemple, en el cas de previsió de nevades, fer els avisos a la brigada d'obres per tal de què faci les actuacions pertinents per posar a punt tots els mitjans de prevenció i equips de resposta per l'emergència. Entre aquestes tasques, hi haurà: fer la previsió i recollida de material fundent, revisar el material de neteja de les carreteres. • Donar les instruccions d'enllestir, a nivell municipal, totes aquelles operacions de manteniment que puguin afectar els serveis bàsics, en cas de materialitzar-se les situacions d'emergència previstes. • Ha de donar l'ordre de que es faci un seguiment de la situació. • Ha de recordar al CRA la necessitat que informi als membres del Comitè Municipal d'Emergència, als centres de coordinació i als grups locals actuants, si s'escau. • Ha de recordar al CRA la necessitat que comuniquin al CECAT (Tel. ██████████) que el Pla de Protecció Civil Municipal es troba en situació de pre-alerta. » Alerta • Ha de donar l'ordre de fer prendre les mesures preventives necessàries en cas de materialitzar-se les emergències previstes. Per exemple: ha d'ordenar, si s'escau, inici del repartiment de fundents als punts conflictius en cas de nevades. • D'acord amb el llistat d'elements vulnerables recollits en el Pla, preveure el desallotjament d'aquells elements que s'escaiguin. • Donar l'ordre d'informar als elements vulnerables. • Ha de donar l'ordre al cap del grup logístic de començar a preparar l'avituallament que puguin necessitar, en cas de confinament, els possibles elements més vulnerables. • Ha de donar l'ordre al cap del grup sanitari de preveure tots els mitjans necessaris per atendre a aquelles persones que hagin de seguir tractaments mèdics inajornables que puguin quedar interromputs a causa de l'emergència (per exemple per nevades). • Si el Pla Especial de la Generalitat es troba en situació d'alerta, ha de gestionar la coordinació entre el Pla de Protecció Civil municipal i el Pla Especial. • Si ho creu convenient, ha de donar l'ordre d'activar formalment el Pla en el nivell d'alerta i encomanar al CRA l'avís dels membres del Comitè Municipal de l'Emergència, sense convocar-los, ja establerta a la fitxa d'actuació 1 (CRA). Comunicar aquesta activació al CECAT (Tel. ██████████). • Ha de fer el seguiment de l'alerta i, si ho creu convenient, ha de dirigir-se al CECOPAL. • Ha de fer el manteniment de contactes amb el CECAT. • L'alcalde/essa ha de vetllar per tal que els mitjans de comunicació municipal informin a la població sobre la situació, sobre les actuacions que s'estan fent a nivell municipal i sobre els consells a seguir en cas que les previsions es materialitzin. En cas que el CECAT hagi emès un comunicat d'activació del Pla Especial de la Generalitat en fase d'alerta, l'alcalde/essa vetllarà per tal que la informació a la població estigui en concordança amb les directrius del gabinet d'informació del Pla Especial de la 	

FITXA D'ACTUACIÓ 2	RESPONSABLE MUNICIPAL DE L'EMERGÈNCIA
<p>Generalitat.</p> <p>» Emergència</p> <ul style="list-style-type: none"> • Ha de contactar amb el director del Pla Especial de la Generalitat per concretar l'activació del Pla de forma coordinada. Ha d'activar el Pla en emergència i encomanar al CRA l'avis i convocatòria al CECOPAL dels membres del Comitè municipal de l'Emergència, ja establerta a la fitxa d'actuació 1 (CRA). Comunicar aquesta activació al CECAT (Tel. [REDACTED]). • Amb el Comitè municipal de l'Emergència, ha de decidir la constitució dels grups locals d'actuació. • Ha de preparar el CECOPAL i les dependències de la Policia Local per utilitzar-los com a centres d'operacions. Ha d'ampliar, si és possible, les línies i els aparells de comunicació (telèfon, fax i ràdio). • Ha d'avaluar els possibles riscos a la població. • Ha de preveure amb el cap de Bombers de la Generalitat i amb el CECAT els possibles confinament/evacuacions i posterior acollida dels elements vulnerables. • Ha de donar l'ordre de prendre les mesures preventives necessàries i/o d'intervenció en el sinistre. • Ha de verificar la realització de les tasques encomanades al municipi. Especialment: <ul style="list-style-type: none"> - Avisos a la població, especialment dels elements vulnerables. - Tasques d'evacuació i acollida. - Organització de la logística municipal. - Suport a la intervenció. - Consells a la població. En cas que el CECAT hagi emès un comunicat d'activació del Pla Especial en fase d'emergència, l'alcalde/essa vetllarà per tal que la informació a la població estigui en concordança amb les directrius del gabinet d'informació de la DGPC. • Ha de sol·licitar el suport dels grups actuants del Pla Especial de la Generalitat especialment del Grup d'Ordre. • Ha de fer el seguiment de l'emergència des del CECOPAL. Al llarg de l'emergència ha de mantenir contactes amb el director del Pla Especial de la Generalitat, i el CCA, per fer el seguiment de la situació, ha de contrastar les informacions i preveure possibles necessitats. • Ha de posar-se en comunicació amb els responsables dels serveis municipals per tal de conèixer l'estat del subministrament de llum, de gas, d'aigua, dels transports urbans i interurbans. • Ha de preveure amb el cap de Bombers els elements vulnerables i en el seu cas, els possibles desallotjaments i evacuacions. • Ha de recollir informació i transmetre les dades significatives al Gabinet d'Informació del Pla Especial de la Generalitat. Conjuntament amb aquest Gabinet d'Informació, ha d'atendre la premsa que es desplaci a cobrir l'emergència. Els donarem, si cal, la informació exclusivament a nivell municipal. Les dades de caràcter global, les ha de donar sempre el Gabinet d'Informació del Director del Pla Especial de la Generalitat. • Decretar mobilitzacions i expropiacions temporals, en cas que sigui necessari. • Si s'escau (nevades, inundacions, etc.) ha d'ordenar al grup d'ordre fer el seguiment de l'estat dels punts més conflictius de la xarxa viària municipal (especialment els accessos als serveis d'urgències) i en cas d'haver-hi problemes, començar a actuar (control del trànsit, neteja de carrers i voreres...). • Activar tots els recursos municipals per fer front a l'emergència. • Gestionar l'obtenció de recursos externs al municipi per fer front a l'emergència <p><u>MITJANS I RECURSOS</u></p> <ul style="list-style-type: none"> • Els propis de l'Ajuntament. • Serveis, empreses i persones del municipi. <p><u>LLOC ON DIRIGIR-SE</u></p> <ul style="list-style-type: none"> • CECOPAL <p><u>DOCUMENTACIÓ NECESSÀRIA</u></p> <ul style="list-style-type: none"> • Cartografia general i cartografia específica. (Vegeu annexos generals i annexos específics (Annex 4) d'aquest manual). • Models de comunicats: d'activació, de desactivació, d'evacuació i de confinament. • Criteris d'activació del Pla Especial de la Generalitat i del Pla de protecció civil municipal. 	

FITXA D'ACTUACIÓ	COORDINADOR MUNICIPAL DE L'EMERGÈNCIA
3	
ACCIONS A REALITZAR	
<p><u>FUNCIONS / ACCIONS</u></p> <ul style="list-style-type: none"> • Avis del sinistre o previsió de risc. • Fer-ne una valoració inicial. <p>» <u>Pre-alerta:</u></p> <ul style="list-style-type: none"> • Si ho creu convenient, ha d'avisar a l'Alcalde/essa i mantenir-s'hi en contacte per dir-li com evoluciona el sinistre. • Ha de recordar al CRA la necessitat que informi als membres del Comitè Municipal d'Emergència, als centres de coordinació i als grups locals actuants, si s'escau. • Ha de recordar al CRA la necessitat que comuniquin al CECAT (Tel. [REDACTED]) que el Pla de protecció civil Municipal es troba en situació de pre-alerta. • Ha de fer el seguiment de l'evolució meteorològica o de previsió del risc. <p>» <u>Alerta</u></p> <ul style="list-style-type: none"> • Ha d'avisar a l'Alcalde/essa i mantenir-s'hi en contacte per dir-li com evoluciona el sinistre. • Si ho creu convenient, ha de suggerir a l'Alcalde/essa de donar l'ordre d'avisar aquelles persones o aquells serveis que hagin de prendre les mesures preventives necessàries (en cas d'avisar-les, ell les coordinarà). • Ha d'estar en alerta i fer-ne el seguiment. • En cas d'activar-se el Pla, ha de comunicar-ho al CECAT(Tel. [REDACTED]). <p>» <u>Emergència</u></p> <ul style="list-style-type: none"> • Ha d'avisar el responsable municipal de l'emergència del Pla (l'alcalde/essa). • Ha de suggerir al responsable municipal de l'emergència del Pla (l'alcalde/essa) de donar l'ordre d'avisar aquelles persones o aquells serveis que hagin de prendre les mesures preventives necessàries i/o d'intervenir en el sinistre. • Ha de coordinar als serveis municipals que estiguin actuant en el sinistre o prenent mesures preventives. • Ha de dirigir-se al CECOPAL. • Ha de comunicar al CECAT (Tel. [REDACTED]) l'activació del Pla. <p><u>MITJANS I RECURSOS</u></p> <ul style="list-style-type: none"> • Comunicacions <p><u>LLOC ON DIRIGIR-SE</u></p> <ul style="list-style-type: none"> • Si ho veu convenient, al CRA. • En cas que s'activi el Pla, al CECOPAL. <p><u>DOCUMENTACIÓ NECESSÀRIA</u></p> <ul style="list-style-type: none"> • Llistats telefònics. • Cartografia general i cartografia específica. <i>(Vegeu annexos generals i annex 4 d'aquest manual).</i> • Models de comunicats. • Criteris d'activació del Pla Especial de la Generalitat i del Pla de protecció civil municipal per incendi forestal. 	

FITXA D'ACTUACIÓ	REPRESENTANT MUNICIPAL AL CECAT/PLA DE LA GENERALITAT
4	
ACCIONS A REALITZAR	
<p><u>FUNCIONS/ ACCIONS</u><i>(en situació d'alerta i en situació d'emergència, per cada nivell, si s'escau)</i></p> <ul style="list-style-type: none"> • En rebre l'avís de la situació de risc o d'emergència, ha de prendre nota de la informació que li subministrin i posar-se a disposició de l'Alcalde/essa. • Si l'alcalde/essa constitueix el CECOPAL, ha de desplaçar-se al CECAT (prèviament ha de posar-se en contacte amb el CECAT (Tel. [REDACTED]) per determinar la necessitat que s'hi desplaci, identificant-se com a representant municipal al Pla Especial de la Generalitat). • Un cop allà, ha de posar-se a disposició del Director del Pla Especial de la Generalitat i integrar-se al Consell Assessor per tal de fer l'enllaç amb el CECOPAL i l'Alcalde/essa. • Ha de mantenir-se permanentment informat de la situació al municipi i, al mateix temps, informar al CECOPAL de les decisions del Consell Assessor del Pla Especial de la Generalitat. <p><u>MITJANS I RECURSOS</u></p> <ul style="list-style-type: none"> • Ordinador amb còpia DUPROCIM • Vehicle <p><u>LLOC ON DIRIGIR-SE</u></p> <ul style="list-style-type: none"> • Sala de Crisi del CECAT. <p><u>DOCUMENTACIÓ NECESSÀRIA</u></p> <ul style="list-style-type: none"> • 	

FITXA D'ACTUACIÓ 5	CAP DEL GABINET D'INFORMACIÓ
ACCIONS A REALITZAR	
<ul style="list-style-type: none"> • Ha de contactar amb l'alcalde/essa. Ha de demanar-li informació i instruccions. Si l'alcalde/essa constitueix el CECOPAL, ha de desplaçar-s'hi. • Ha d'activar directament o a través del CRA el Gabinet d'Informació. <p><u>FUNCIONA / ACCIONS</u></p> <ul style="list-style-type: none"> • Centralitzar, coordinar i preparar la informació que rep del Comitè d'Emergència, sobre l'emergència i facilitar-la a la població, als grups actuants o a d'altres administracions a través dels mitjans de comunicació. S'inclou aquí tant la informació destinada a adoptar mesures de protecció (difusió de les ordres i recomanacions del Director del Pla) com la informació general sobre el succés. <p>» <u>Alerta</u></p> <ul style="list-style-type: none"> • Difondre en nom del Director la declaració l'Alerta del Pla d'Emergència Municipal. • Difondre els consells d'autoprotecció adequats a la població durant la situació de risc (<i>vegeu annexos específics</i>). • Recollir i difondre la informació sobre la situació de risc, en coordinació amb el Gabinet de Premsa del CECAT (Tel. [REDACTED]). • Difondre en nom del Director la desactivació del Pla. • Fins i tot passada la situació de risc, atendre els mitjans de comunicació social, donar-los la informació necessària, orientar-los en la recerca d'informació i corregir les informacions errònies. <p>» <u>Emergència</u></p> <ul style="list-style-type: none"> • Difondre en nom del Director la declaració d'Emergència del Pla d'Emergència Municipal. <ul style="list-style-type: none"> • Preparar i difondre els missatges d'informació a la població durant la situació d'emergència (<i>vegeu annexos específics</i>): <ul style="list-style-type: none"> - Sobre el risc i sobre les mesures d'autoprotecció. - Sobre les mesures que s'estan prenent per resoldre la situació i per mantenir els subministraments essencials. <ul style="list-style-type: none"> • Recollir i difondre la informació sobre la situació de risc, en coordinació amb el Gabinet de Premsa del CECAT (Tel. [REDACTED]). • Control del llistat de persones evacuades i/o confinades i lloc on estan ubicades, a través del Grup Local Logístic i d'Acollida. • Si cal vetllar per la constitució d'un punt d'informació a la població i als mitjans de comunicació, amb informació de la ubicació dels afectats i amb informació contrastada i autoritzada sobre el sinistre i els mitjans que s'han disposat per resoldre'l. • Difondre en nom del Director la desactivació del Pla. • Passada l'emergència, atendre els mitjans de comunicació social, donar-los la informació necessària, orientar-los en la recerca d'informació i corregir les informacions errònies. <p><u>MITJANS I RECURSOS</u></p> <ul style="list-style-type: none"> • Ordinador amb còpia DUPROCIM • Llistat de recursos i telèfons <p><u>LLOC ON DIRIGIR-SE</u></p> <ul style="list-style-type: none"> • <p><u>DOCUMENTACIÓ NECESSÀRIA</u></p> <ul style="list-style-type: none"> • 	

FITXA D'ACTUACIÓ 6	CAP DEL GRUP LOCAL D'INTERVENCIÓ
ACCIONS A REALITZAR	
<u>FUNCIONS / ACCIONS</u>	
<ul style="list-style-type: none"> • Ha de contactar amb l'alcalde/essa i/o amb el coordinador municipal de l'emergència. Ha de demanar-li informació i instruccions. Si l'Alcalde/essa constitueix el CECOPAL, desplaçar-s'hi. 	
<u>INCENDIS FORESTALS:</u>	
<u>Un cop rebut l'avís:</u>	
<ul style="list-style-type: none"> • Ha de contactar amb l'alcalde/essa (o el seu substitut). Ha de demanar-li informació i instruccions. Si l'alcalde/essa constitueix el CECOPAL, ha de desplaçar-s'hi. • Ha de contactar amb els actuants del grup i convocar-los a l'Ajuntament. • Per incendis forestals, d'acord amb l'alcalde/essa i segons les necessitats, ha de constituir amb el personal que hagi reunit: • Tenint en compte les característiques físiques i els coneixements, els equips d'ajuda a la intervenció. • Reforços de prevenció, que ha de distribuir com a vigilància de les zones ja controlades apagades. • Ha d'organitzar els relleus quan sigui convenient. • D'acord amb el responsable del Grup Local Logístic i d'Acollida, ha d'organitzar l'avituellament dels equips. 	
<u>NEVADES</u>	
» <u>Avís de risc de nevades intenses: prealerta</u>	
<ul style="list-style-type: none"> • Avisar els membres del grup local d'intervenció. • Comprovar els mitjans disponibles. • Si no hi ha prou fundents, abastir-se, en coordinació amb el grup logístic i d'acollida.. • Donar instruccions per revisar la maquinària del grup d'intervenció, per exemple: màquines llevaneus, pales, camions estenedors, etc. • Revisar els equips personals i manuals. 	

FITXA D'ACTUACIÓ 6	CAP DEL GRUP LOCAL D'INTERVENCIÓ
<p>» <u>Alerta</u></p> <ul style="list-style-type: none"> • Intensificar les tasques pròpies de la pre-alerta. • Ha de contactar amb el director del Pla i/o amb el coordinador de l'emergència. Ha de demanar-li informació i instruccions. Si el director del Pla constitueix el CECOPAL, ha de desplaçar-s'hi. • Ha de contactar amb els actuants del grup i convocar-los a l'ajuntament. • Estendre fundents en els punts crítics, si s'escau, d'acord amb el grup local logístic, tot considerant quines són les vies del municipi i els accessos que amb més urgència, el municipi hauria de mantenir lliures de neu (per exemple, accessos a hospitals o a altres centres sanitaris). En aquest procés s'ha de tenir en compte que el Pla NEUCAT ja dona prioritat a determinades vies de comunicació, que seran netejades per part de les empreses gestores. • D'acord amb el responsable del grup local logístic, ha d'organitzar l'avituellament dels equips. <p>» <u>Emergència</u></p> <ul style="list-style-type: none"> • D'acord amb el director del Pla i segons les necessitats, ha de constituir amb el personal que hagi reunit, els equips d'ajuda a la intervenció dels bombers, tenint en compte les característiques físiques i els coneixements. • Ha d'organitzar els relleus quan sigui convenient. • D'acord amb el responsable del grup local logístic, ha d'organitzar l'avituellament dels equips. • Donar les ordres de netejar les vies i estendre fundents, d'acord amb les vies prioritàries previstes o sobrevingudes, en concordança amb el grup d'ordre i amb les vies principals de la comarca. • Coordinar-se amb els mitjans externs del municipi per fer les tasques de neteja, de rescats, d'evacuacions, etc., si s'escau. <p><u>MITJANS I RECURSOS</u></p> <ul style="list-style-type: none"> • Recursos ADF • Vehicle 	

FITXA D'ACTUACIÓ 6	CAP DEL GRUP LOCAL D'INTERVENCIÓ
<p><u>LLOC ON DIRIGIR-SE</u></p> <ul style="list-style-type: none">• CECOPAL <p><u>DOCUMENTACIÓ NECESSÀRIA</u></p> <ul style="list-style-type: none">•	

FITXA D'ACTUACIÓ	CAP DEL GRUP LOCAL LOGÍSTIC I D'ACOLLIDA
8	
ACCIONS A REALITZAR	
<ul style="list-style-type: none"> • Ha de contactar amb l'alcalde/essa. Ha de demanar-li informació i instruccions. Si l'Alcalde/essa constitueix el CECOPAL, desplaçar-s'hi. • Ha d'activar directament o a través del CRA el Grup Local Logístic i d'Accollida. <p><u>ACCIONS PER A LES FUNCIONS LOGÍSTIQUES</u></p> <p><i>(Tant les necessàries per a la població com les que pugui sol·licitar el CCA per mitjà de l'alcalde/essa.)</i></p> <ul style="list-style-type: none"> • Ha de quantificar, preveure i tenir localitzats els mitjans extraordinaris disponibles en el municipi <i>(vegeu en annexos generals, el directori telefònic que aquest manual acompanya)</i>. • Ha de contactar amb el Grup Logístic del Pla Especial de la Generalitat, per gestionar de mutu acord la demanda dels recursos necessaris, públics o privats, que es puguin obtenir al terme municipal i que figuren en el directori telefònic als annexos generals que acompanya aquest document. • Ha de controlar l'ús dels recursos gestionats i el seu estat. • La demanda de recursos aliens al municipi s'ha de fer sempre des del CECAT (Tel. [REDACTED]). <p><u>ACCIONS PER A LES FUNCIONS D'ACOLLIDA</u></p> <ul style="list-style-type: none"> • En cas d'evacuació, ha de determinar conjuntament amb l'alcalde/essa, i el responsable del Grup Local d'Ordre, en funció de l'àrea a evacuar, el centre o els centres d'acollida . • Ha d'activar el/s centre/s d'acollida i el/s seu/s responsable/s <i>(consulteu el punt 5.1.4)</i>. • Ha de desplaçar al/s centre/s d'acollida l'equip d'acollida. • Ha de preveure, juntament amb el Grup Logístic del Pla Especial de la Generalitat, l'avitallament de centre d'acollida. • Ha de designar un responsable del/s centre/s d'acollida, que tindrà les següents funcions: <ul style="list-style-type: none"> - Portar el control nominal de les persones evacuades i/o acollides. - Transmetre les necessitats que puguin presentar-se. - Rebre i distribuir l'avitallament. • Ha de rebre els voluntaris ocasionals que es presentin. Ha d'anotar el seus noms en una llista. Si són necessaris, cal agrupar-los i integrar-los, segons la seva capacitat, en els grups locals actuant més adients. Si no són necessaris, cal comunicar-los que l'Ajuntament ja s'hi posarà en contacte quan necessiti la seva ajuda. • Si es necessiten voluntaris i no n'hi ha prou, d'acord amb l'alcalde/essa, ha de demanar la participació de veïns del municipi. • Ha d'establir, juntament amb el Grup Logístic del Pla Especial de la Generalitat, el reforç de comunicacions del centre d'acollida. • Ha de mantenir contacte amb el CAP i organitzar, juntament amb el Grup Sanitari del Pla possibles atencions en el/s centre/s d'acollida. <p>» Pre-alerta</p> <ul style="list-style-type: none"> • Avisar els membres del grup local logístic i d'acollida. • Comprovar els mitjans i materials disponibles (nevades): <ul style="list-style-type: none"> - Davant la previsió de nevades, fer la previsió del material fundent que pot necessitar el grup d'intervenció en cas de materialitzar-se les nevades previstes. Recollir aquest material i emmagatzemar-ho. - Fer la previsió del material lleuger i pesant de treball que pot ser necessari en cas de materialitzar-se les nevades previstes. També dels mitjans tècnics específics per al grup d'intervenció tal com pales llevaneus, excavadores, grues o altres apropiats per a treure la neu, per a posar fundents i per al rescat de persones. 	

FITXA D'ACTUACIÓ	CAP DEL GRUP LOCAL LOGÍSTIC I D'ACOLLIDA
<p style="text-align: center;">8</p>	<ul style="list-style-type: none"> - Revisar l'emmagatzematge de fundents. <ul style="list-style-type: none"> • Preveure quins equipaments municipals podrien destinar-se a l'acollida d'elements vulnerables evacuats, en cas necessari. • Davant la previsió de nevades, contactar amb el cap del grup d'ordre per recordar les rutes de neteja establertes al municipi i per a que estigui a punt les zones de distribució de sal, la senyalització dels punts més conflictius i per a que s'habilitin els aparcaments de vehicles, en cas de ser necessaris. <p>» Alerta</p> <ul style="list-style-type: none"> • Ha de contactar amb el director del Pla i/o amb el coordinador de l'emergència. Ha de demanar-li informació i instruccions. Si el director del Pla constitueix el CECOPAL, ha de desplaçar-s'hi. • Ha de contactar amb els actuants del grup i convocar-los a l'ajuntament. • Nevades. Si està nevant, coordinar la neteges dels carrers i la distribució de la sal. • En cas que sigui necessari, donar suport als grups actuants pel que fa al material necessari perquè puguin fer les seves tasques. Per exemple: facilitar al grup local d'intervenció el material fundent, facilitar al personal de tots els grups les queviures necessàries i el combustible per als vehicles i les màquines, etc. • Preveure el material necessari per l'acollida d'elements vulnerables evacuats, en cas necessari. • En cas que sigui necessari, donar suport al grup sanitari en les tasques de transport de persones que necessiten atenció sanitària inajornable i que poden quedar aïllades en l'emergència, per exemple: persones que han d'anar als hospitals a fer un tractament de diàlisi. • Preveure quines empreses poden proveir aigua en cas que hi hagi problemes amb la xarxa d'abastament públic o problemes de congelació de canonades. <p>» Emergència</p> <ul style="list-style-type: none"> • Procurar el manteniment del subministrament d'aliments, medicaments i serveis bàsics en general per a la població. • Col·laborar amb la resta de grups actuants en les tasques de subministrament del material necessari per fer front a l'emergència. • En cas que sigui necessari, donar suport al grup sanitari en les tasques de transport de persones que necessiten atenció sanitària inajornable, per exemple: persones que han d'anar als hospitals a fer un tractament de diàlisi. També donar suport al grup sanitari en les tasques de subministrament de medicaments. • En cas d'evacuació, preparar els llocs d'acollida i la seva gestió, així com tot el material necessari per a gestionar l'acollida: proveïment d'aliments, roba, medicaments, etc. • Ha de designar un responsable del/s centre/s d'acollida, que tindrà les següents funcions: <ul style="list-style-type: none"> - Portar el control nominal de les persones evacuades i/o acollides. - Transmetre les necessitats que puguin presentar-se. - Rebre i distribuir l'avituellament. • Preparar zones de refugi temporal i segur per a les persones de pas i donar-los roba d'abric, en cas de ser necessari. • Gestionar la recepció, l'avituellament i el control del voluntariat, tant del mateix municipi com de fora. Concretament, ha de rebre els voluntaris ocasionals que es presentin i ha d'anotar el seus noms en una llista. Si són necessaris, cal agrupar-los i integrar-los, segons la seva capacitat, en els grups locals actuants més adients. Si no són necessaris, cal comunicar-los que l'Ajuntament ja s'hi posarà en contacte quan necessiti la seva ajuda. • En cas que la situació ho requereixi, comunicar al director del Pla la necessitat de recursos externs al municipi per fer front a l'emergència. • Nevades. Si està nevant, coordinar la neteges dels carrers i la distribució de la sal. <p><u>MITJANS I RECURSOS</u></p>

FITXA D'ACTUACIÓ 8	CAP DEL GRUP LOCAL LOGÍSTIC I D'ACOLLIDA
<ul style="list-style-type: none">• Claus equipament• Vehicle <p><u>LLOC ON DIRIGIR-SE</u></p> <ul style="list-style-type: none">• CECOPAL <p><u>DOCUMENTACIÓ NECESSÀRIA</u></p> <ul style="list-style-type: none">•	

Formularis de registre

Individual

Dades personals Dades personals	Data de registre (DD/MM/YY):	
	Hora (HH:mm):	
Nom		
Cognoms		
DNI o Passaport		
Sexe / Gènere	Femení	Masculí No binari
Idiomes		
Nacionalitat		
Data de naixement		
Adreça		
Telèfon		
Correu electrònic (e-mail)		

Informació d'atenció	
Avituallament al centre	No Sí
Pernoctació al centre	No Sí
Medicació, al·lèrgies i restriccions alimentàries	
Necessitats especials / Vulnerabilitats / Altres	

Informació d'atenció	
Avituallament al centre	No Sí
Pernoctació al centre	No Sí
Medicació, al·lèrgies i restriccions alimentàries	
Necessitats especials / Vulnerabilitats / Altres	

Registret per:

Nom complet:

Data i lloc:

Signatura:

Unitats Familiars

Dades personals	Data de registre (DD/MM/YY):	
	Hora (HH:mm):	
Nom		
Cognoms		
Número total de persones que formen la unitat familiar		
Número de menors de la unitat familiar		
Telèfon		
Correu electrònic (e-mail)		

Informació d'atenció	
Avituallament al centre	No Sí
Pernoctació al centre	No Sí
Medicació, al·lèrgies i restriccions alimentàries	
Necessitats especials / Vulnerabilitats / Altres	

Protecció de dades

Accepto que d'acord amb la Llei Orgànica 15/1999, de 13 de desembre, de Protecció de Dades Personals, les meves dades personals incloses en aquest formulari siguin incorporades a un fitxer amb la finalitat de "Gestionar l'atenció a les persones afectades per l'emergència" i que després seran eliminades completament.

Registrat per:

Nom complet:

Data i lloc:

Signatura:

FITXA D'ACTUACIÓ 9	CAP DEL GRUP LOCAL D'ORDRE I AVISOS A LA POBLACIÓ
ACCIONS A REALITZAR	
<ul style="list-style-type: none"> • Ha de contactar amb l'alcalde/essa. Ha de demanar-li informació i instruccions. Si l'alcalde/essa constitueix el CECOPAL, ha de desplaçar-s'hi. • Ha de constituir, si cal, el Grup d'Ordre. 	
<p><u>ACCIONS PER A LES FUNCIONS D'ORDRE</u></p>	
<ul style="list-style-type: none"> • Ha d'establir l'avís telefònic i/o el desplaçament als nuclis aïllats. Ha de considerar si cal el confinament / l'evacuació. (<i>Vegeu el directori telefònic als annexos generals i el quadre d'elements vulnerables de l'annex 5 que acompanya aquest manual</i>). • Ha de recollir, contrastar i facilitar a l'alcalde/essa tota la informació que generi l'emergència. • Ha d'encarregar als membres del grup: <ul style="list-style-type: none"> - El control d'accessos a les vies que permeten accedir als llocs d'intervenció, per impedir l'accés de persones no autoritzades, en bé de la seva seguretat. - Senyalització de les vies d'accés, per tal d'afavorir l'arribada dels grups actuants. 	
<p>» <u>Guia d'actuants, control d'accessos i senyalització de camins i pistes per incendis forestals</u></p>	
<ul style="list-style-type: none"> • Hi ha d'haver una reunió dels guies al CECOPAL, per poder-los posar al servei dels grups actuants. • Ha d'encarregar als membres del grup: <ul style="list-style-type: none"> - El control d'accessos a les vies que permeten accedir als llocs d'intervenció, per impedir l'accés de persones no autoritzades, en bé de la seva seguretat. - Senyalització de les vies d'accés, per tal d'afavorir l'arribada dels grups actuants. 	
<p>» <u>En cas d'evacuació:</u></p>	
<ul style="list-style-type: none"> • Ha de determinar conjuntament amb l'alcalde/essa, el cap de Bombers i el CECAT la zona a evacuar. • Ha de consultar el punt 5.1.4 sobre la quantitat i el tipus de població, les necessitats de mitjans... 	

FITXA D'ACTUACIÓ 9	CAP DEL GRUP LOCAL D'ORDRE I AVISOS A LA POBLACIÓ
<ul style="list-style-type: none"> • Ha de demanar a l'alcalde/essa, si es considera necessari, la sol·licitud de reforços al cap del Grup d'Ordre del Pla Especial de la Generalitat. • Ha de determinar conjuntament amb l'alcalde/essa i el responsable del Grup Local Logístic i d'Acollida, el centre d'acollida corresponent. <i>(Consulteu el capítol 5.1.4.)</i> • Ha d'executar l'evacuació. • Ha d'establir el missatge i determinar les rutes d'avís i evacuació. <i>(Consulteu el capítol 5.1.4 i l'annex 1 dels annexos específics d'aquest manuals.)</i> • Ha de mobilitzar, en cas necessari, els mitjans de transport necessaris per a l'evacuació. • Ha de preveure, juntament amb el cap del Grup d'Ordre del Pla Especial de la Generalitat, la vigilància de les zones evacuades. 	
<p><u>ACCIONS PER A LES FUNCIONS D'AVÍS A LA POBLACIÓ</u></p>	
<ul style="list-style-type: none"> • Ha de determinar conjuntament amb l'alcalde/essa, d'acord amb el director del Pla, la necessitat d'efectuar algun tipus d'avís. • Ha de comprovar l'operativitat dels mitjans d'avís i informació. Si fos necessària la col·laboració del Grup d'Ordre i Avisos a la Població del Pla Especial de la Generalitat, cal demanar-la a l'alcalde/essa e, perquè al seu torn la demani al director d'aquest Pla. • Ha de consultar la informació sobre consells d'autoprotecció <i>(vegeu l'annex 2 dels annexos específics d'aquest manual)</i>. • Ha d'establir l'avís telefònic i/o el desplaçament als nuclis aïllats. • Ha de determinar conjuntament amb l'alcalde/essa la necessitat d'informar el conjunt de la població. • Ha d'establir el sistema d'atendre els veïns que s'adrecin a l'Ajuntament cercant informació, bé desplaçant-s'hi, bé per telèfon. 	
<p>ESPECIAL PER NEVADES:</p>	
<p>» <u>Avís de risc de nevades intenses: pre-alerta</u></p>	
<ul style="list-style-type: none"> • Avisar els membres del grup local d'ordre i avisos a la població. • Coordinar-se amb el grup logístic per tenir a punt les rutes de neteja establertes al municipi i per a que estigui a punt les zones de distribució de sal, la senyalització dels punts més conflictius i per a que s'habilitin els aparcaments de vehicles, en cas de ser necessaris. 	

FITXA D'ACTUACIÓ 9	CAP DEL GRUP LOCAL D'ORDRE I AVISOS A LA POBLACIÓ
<ul style="list-style-type: none"> • Comprovar els mitjans disponibles. • Ha d'establir l'avís telefònic i/o el desplaçament als nuclis aïllats. <p>» <u>Alerta</u></p> <ul style="list-style-type: none"> • Ha de consultar la informació sobre consells d'autoprotecció (vegeu l'annex), sobre l'estat de la xarxa viària, sobre les rutes preferents, sobre els punts conflictius a nivell municipal, sobre la conveniència o obligatorietat de fer servir cadenes, sobre l'estat de funcionament dels transports públics. • Ha d'establir l'avís telefònic i/o el desplaçament als nuclis aïllats, així com els consells d'autoprotecció. • Ha de procedir al desallotjament dels elements vulnerables que s'escaiguin. • Ha de situar als efectius en els punts crítics (zones obagues, zones més altes, zones amb més densitat de població...) per conèixer els problemes que puguin sorgir i la seva evolució. • Ha d'establir el sistema d'atendre els veïns que s'adrecin a l'Ajuntament cercant informació, bé desplaçant-s'hi, bé per telèfon. <p>» <u>Emergència 1</u></p> <ul style="list-style-type: none"> • Ha de recollir, contrastar i facilitar al director del Pla tota la informació que generi l'emergència (transports, serveis bàsics, estat de la xarxa viària, rutes preferents, punts conflictius a nivell municipal, conveniència o obligatorietat de fer servir cadenes, etc.). • Ha d'encarregar als membres del grup: <ul style="list-style-type: none"> - El control dels accessos a vies o zones impracticables (zones obagues, zones molt altes...). - La senyalització dels punts especialment conflictius. • Ha de revisar els punts, equipaments, establiments i habitatges que puguin resultar afectats i que no hagin estat prèviament desallotjats (masies aïllades, restaurants...), i procedir a l'avís telefònic i/o el desplaçament fins aquests, en cas que sigui necessari. • També ha de considerar si s'escau, el desallotjament i evacuació (<i>vegeu el directori telefònic a l'annex general i el quadre d'elements vulnerables del punt 2</i>). En cas d'evacuació, s'ha de determinar conjuntament amb l'alcalde/essa i amb el cap de bombers, la zona a evacuar. 	

FITXA D'ACTUACIÓ 9	CAP DEL GRUP LOCAL D'ORDRE I AVISOS A LA POBLACIÓ
<ul style="list-style-type: none"> • En cas d'evacuació, ha de preveure conjuntament amb el responsable del grup local logístic, quins seran els centres d'acollida i els mitjans de transport necessaris. • Ha d'executar l'evacuació, en cas que sigui necessari. • Ha d'establir el missatge, els consells d'autoprotecció i determinar les rutes d'avís i evacuació. <i>(consulteu el capítol 5.1.4. i l'annex 2).</i> • Ha de preveure la vigilància de les zones evacuades. • Ha d'establir el sistema d'atendre els veïns que s'adrecin a l'Ajuntament cercant informació, bé desplaçant-s'hi, bé per telèfon. <p>» <u>Emergència 2</u></p> <ul style="list-style-type: none"> • Intensificar les tasques pròpies de l'emergència 1. • Demanar , en coordinació amb el grup logístic, la col·laboració de voluntaris i establir els sistemes de control i adjudicació de tasques als voluntaris municipals. <p>EMERGÈNCIES AERONÀUTIQUES</p> <p>» <u>Avís de pre-alerta</u></p> <ul style="list-style-type: none"> • Informar els membres del grup de la nova situació. <p>» <u>Alerta</u></p> <ul style="list-style-type: none"> • Integrar-se al grup d'ordre del pla AEROCAT i col·laborar pel que fa a: <ul style="list-style-type: none"> - Tasques d'ordenació i control del trànsit i control d'accessos. - Si s'escau, coordinar i executar l'evacuació o l'allunyament de la població. En cas d'evacuació, s'ha de determinar conjuntament amb l'alcalde/essa i amb el cap de bombers, la zona a evacuar i s'ha de fer, d'acord amb les indicacions del director del Pla AEROCAT. • Ha d'establir el sistema d'atendre els veïns que s'adrecin a l'Ajuntament cercant informació, bé desplaçant-s'hi, bé per telèfon. <p>» <u>Emergència 1</u></p> <ul style="list-style-type: none"> • Integrar-se al grup d'ordre del pla AEROCAT i col·laborar pel que fa a: <ul style="list-style-type: none"> - El control dels accessos a vies . - La senyalització dels punts especialment conflictius. 	

FITXA D'ACTUACIÓ 9	CAP DEL GRUP LOCAL D'ORDRE I AVISOS A LA POBLACIÓ
<ul style="list-style-type: none"> - Si s'escau, coordinar i executar l'evacuació o l'allunyament de la població. En cas d'evacuació, s'ha de determinar conjuntament amb l'alcalde/essa i amb el cap de bombers, la zona a evacuar i s'ha de fer, d'acord amb les indicacions del director del Pla AEROCAT. - En cas d'evacuació, ha de preveure conjuntament amb el responsable del grup local logístic, quins seran els centres d'acollida i els mitjans de transport necessaris. - Efectuar la relació de persones afectades (evacuades). - Elaboració de les llistes de persones a la sala d'il·lesos i familiars. - Custodia de la caixa negra i altres elements necessaris per la investigació de l'accident d'acord amb la normativa de l'OACI. - Ha d'establir el missatge, els consells d'autoprotecció i determinar les rutes d'avís i evacuació. - Ha de preveure la vigilància de les zones evacuades. - Garantir que els grups d'actuació puguin actuar sense cap impediment. <p>» <u>Emergència 2</u></p> <ul style="list-style-type: none"> • Intensificar les tasques pròpies de l'emergència 1. • Demanar , en coordinació amb el grup logístic, la col·laboració de voluntaris i establir els sistemes de control i adjudicació de tasques als voluntaris municipals. <p><u>MITJANS I RECURSOS</u></p> <ul style="list-style-type: none"> • Vehicle • Llistat dels elements vulnerables <p><u>LLOC ON DIRIGIR-SE</u></p> <ul style="list-style-type: none"> • CECOPAL <p><u>DOCUMENTACIÓ NECESSÀRIA</u></p> <ul style="list-style-type: none"> • 	

Document 6. Directori telefònic i catàleg de mitjans i recursos

5.1. Directori telefònic

5.1.1. ORGANIGRAMA MUNICIPAL DE L'EMERGÈNCIA

Responsable municipal de l'Emergència – Director del Pla de Protecció Civil Municipal		
NOM I COGNOMS	CÀRREC HABITUAL	TELÈFONS
Titular: RAÛL YRUELA DÍAZ	Alcalde	██████████
Substitut: JOSEP BOFILL PRATS	1r Tinent d'Alcalde	██████████

Consell Assessor			
CÀRREC OPERATIU	NOM I COGNOMS	CÀRREC HABITUAL	TELÈFONS
Centre Receptor d'Alarmes (CRA)	Titular: RAÛL YRUELA DÍAZ	Alcalde	██████████
	Substitut: JOSEP BOFILL PRATS	1r Tinent d'Alcalde	██████████
Coordinador municipal de l'emergència	Titular: RAÛL YRUELA DÍAZ	Alcalde	██████████
	Substitut: JOSEP BOFILL PRATS	1r Tinent d'Alcalde	██████████
Cap del grup local d'intervenció	Titular: SANDRA TORRAS	Tresorera de l'ADF	██████████
	Substitut: JOSEP ALDERICH	Coordinador de l'ADF	██████████
Cap del grup local sanitari	Titular: No n'hi ha Substitut:	---	█
Cap del grup local logístic i d'acollida	Titular: MIREIA RUIZ MARULL	2a Tinent Alcalde	██████████
	Substitut: SÒNIA ALINS GARRETA	Regidora	██████████
Cap del grup local d'ordre i d'avisos a la població	Titular: JOSEP BOFILL PRATS	1r Tinent d'Alcalde	██████████
	Substitut: RAÛL YRUELA DÍAZ	Alcalde	██████████

Gabinet d'Informació		
NOM I COGNOMS	CÀRREC HABITUAL	TELÈFONS
Titular: RAÛL YRUELA DÍAZ	Alcalde	██████████
Substitut: JOSEP BOFILL PRATS	1r Tinent d'Alcalde	██████████

Representant municipal al CECAT/Pla de la Generalitat			
Pla Especial	NOM I COGNOMS	CÀRREC HABITUAL	TELÈFONS
Infocat			
Neucat	Titular: [REDACTED]	Subaltern	[REDACTED]
Inuncat			
Sismicat	Substituta: [REDACTED]	Administrativa	[REDACTED]
Plaseqcat	[REDACTED]		
Ventcat			

5.1.1.1. Grups actuants

En cas d'activació del Pla Especial de la Generalitat, dirigeix els grups actuants el Conseller/a d'Interior, que és el seu director/a o en la persona en qui delegui. **Les feines que ha de realitzar cada un dels grups d'actuació locals s'han de coordinar amb les dels grups d'actuació del Pla Especial de la Generalitat, en els quals s'integren.**

Grup Local d'Intervenció			
OPERATIU	NOM I COGNOMS	CÀRREC HABITUAL	TELÈFONS
ADF (només per incendis forestals)	Responsable: Sandra Torras	Tresorera de l'ADF	[REDACTED]
	Substitut: Josep Alderich	Coordinador de l'ADF	[REDACTED]

Grup Local Sanitari			
OPERATIU	NOM I COGNOMS	CÀRREC HABITUAL	TELÈFONS
No n'hi ha	Responsable:-- Substitut:--	--	--

Grup Local Logístic i d'Acollida			
OPERATIU	NOM I COGNOMS	CÀRREC HABITUAL	TELÈFONS
Responsable de la logística	Titular: MIREIA RUIZ MARULL Substitut: SÒNIA ALINS GARRETA	2a Tinent Alcaldia Regidora	[REDACTED] [REDACTED]
Responsable d'Acollida	Titular: MIREIA RUIZ MARULL	2a Tinent Alcaldia	[REDACTED]

	Substitut: SÒNIA ALINS GARRETA	Regidora	████████
Responsable de l'Associació de Voluntaris de PC	Responsable: No n'hi ha Substitut:	-	-
Responsable Voluntaris municipals ocasionals	Responsable: No n'hi ha Substitut:	-	-
Responsable de Serveis Socials	Responsable: ██████████ Substitut: ██████████	Directora Serveis Socials Consell Comarcal Baix Empordà Coordinadora Serveis Socials Consell Comarcal Baix Empordà	██████████ ██████████
Responsable de Serveis Bàsics al municipi	Titular: MIREIA RUIZ MARULL Substitut: SÒNIA ALINS GARRETA	2a Tinent Alcaldia Regidora	██████████ ██████████

Grup Local d'Ordre i Avisos a la Població			
OPERATIU	NOM I COGNOMS	CÀRREC HABITUAL	TELÈFONS
Responsable d'Ordre	Titular: JOSEP BOFILL PRATS Substitut: RAÛL YRUELA DÍAZ	1r Tinent d'Alcalde Alcalde	██████████ ██████████
Responsable dels Avisos a la Població	Titular: JOSEP BOFILL PRATS Substitut: RAÛL YRUELA DÍAZ	1r Tinent d'Alcalde Alcalde	██████████ ██████████

Grup Local Especial del Risc			
Pla Especial	NOM I COGNOMS	CÀRREC HABITUAL	TELÈFONS
Seguretat Hidràulica (Inuncat)	Responsable: No n'hi ha Substitut:	-	-
Control Ambiental (Plaseqcat)	Responsable: No n'hi ha Substitut:	-	-

5.1.2. CENTRES DE COORDINACIÓ I SERVEIS D'EMERGÈNCIA

CENTRES DE COORDINACIÓ I SERVEIS D'EMERGÈNCIA		
SERVEI	TELÈFON	CORREU ELECTRÒNIC
CECAT	[REDACTED]	[REDACTED]
CECOPAL	[REDACTED] Ajuntament	ajuntament@corca.cat
CRA	[REDACTED] Raül Yruela Díaz Alcalde	alcaldia@corca.cat
Sala de guàrdia de Bombers a Girona	[REDACTED]	---
Sala de guàrdia de Mossos a Reus	Cap Torn Regional: [REDACTED] [REDACTED] Cap de la Sala Regional [REDACTED] [REDACTED]	---

5.1.3. ELEMENTS VULNERABLES

També hi ha la llista d'elements vulnerables al punt 3.2 Elements vulnerables.

En el document 3 d'EV fer referència a aquest document, i aquí adjuntar les fitxes d'EV:

VULNERABILITAT MUNICIPAL					
Codi *	Coordenades ETRS89	Nom	Nom Propietari, Llogater o qui gestiona	Situació	Telèfon
1	501536, 4647472	[REDACTED]	[REDACTED]	[REDACTED]	[REDACTED]
2	502658, 4647588	[REDACTED]	[REDACTED]	[REDACTED]	[REDACTED]
3	502320, 4647375	[REDACTED]	[REDACTED]	[REDACTED]	[REDACTED]
4	502271, 4647895	[REDACTED]	[REDACTED]	[REDACTED]	[REDACTED]
5	502143, 4648056	[REDACTED]	[REDACTED]	[REDACTED]	[REDACTED]
6	501440, 4647770	[REDACTED]	[REDACTED]	[REDACTED]	[REDACTED]
7	501339, 4647705	[REDACTED]	[REDACTED]	[REDACTED]	[REDACTED]
8	500254, 4648356	[REDACTED]	[REDACTED]	[REDACTED]	[REDACTED]
9	500207, 4648971	[REDACTED]	[REDACTED]	[REDACTED]	[REDACTED]
10	500383, 4649339	[REDACTED]	[REDACTED]	[REDACTED]	[REDACTED]

11	500240, 4649285	[REDACTED]	[REDACTED] [REDACTED]	[REDACTED]	[REDACTED]
12	500271, 4649347	[REDACTED]	[REDACTED] [REDACTED]	[REDACTED]	[REDACTED]
13	500562, 4649069	[REDACTED]	[REDACTED] [REDACTED]	[REDACTED]	[REDACTED]
14	500579, 4649052	[REDACTED]	[REDACTED]	[REDACTED]	[REDACTED]
15	500640, 4648954	[REDACTED]	[REDACTED] [REDACTED]	[REDACTED]	[REDACTED] [REDACTED]
16	500722, 4649053	[REDACTED]	[REDACTED] [REDACTED]	[REDACTED]	[REDACTED] [REDACTED]
17	500849, 4649017	[REDACTED]	[REDACTED] [REDACTED]	[REDACTED]	[REDACTED]
18	500726, 4649126	[REDACTED] [REDACTED]	[REDACTED] [REDACTED]	[REDACTED]	[REDACTED] [REDACTED]
19	500725, 4649269	[REDACTED]	[REDACTED]	[REDACTED]	[REDACTED] [REDACTED]
20	500365, 4649632	[REDACTED]	[REDACTED] [REDACTED]	[REDACTED] [REDACTED]	[REDACTED] [REDACTED]
21	499546, 4649267	[REDACTED]	[REDACTED] [REDACTED] [REDACTED]	[REDACTED]	[REDACTED]
22	499450, 4649121	[REDACTED]	[REDACTED] [REDACTED]	[REDACTED]	[REDACTED] [REDACTED]
23	499444, 4649265	[REDACTED]	[REDACTED] [REDACTED] [REDACTED] [REDACTED]	[REDACTED]	[REDACTED]

24	499489, 4649546	[REDACTED]	[REDACTED] [REDACTED]	[REDACTED]	[REDACTED]
25	499443, 4649523	[REDACTED]	[REDACTED] [REDACTED] [REDACTED]	[REDACTED]	[REDACTED] [REDACTED]
26	499443, 4649541	[REDACTED]	[REDACTED] [REDACTED]	[REDACTED]	[REDACTED] [REDACTED]
27	499559, 4649579	[REDACTED]	[REDACTED] [REDACTED] [REDACTED]	[REDACTED]	[REDACTED] [REDACTED]
28	499625, 4649758	[REDACTED]	[REDACTED] [REDACTED] [REDACTED] [REDACTED]	[REDACTED]	[REDACTED] [REDACTED]
29	500014, 4649966	[REDACTED]	[REDACTED]	[REDACTED] [REDACTED]	[REDACTED]
30	500273, 4649800	[REDACTED]	[REDACTED] [REDACTED] [REDACTED] [REDACTED] [REDACTED]	[REDACTED] [REDACTED]	[REDACTED] [REDACTED]
31	500465, 4649883	[REDACTED]	[REDACTED] [REDACTED]	[REDACTED] [REDACTED]	[REDACTED] [REDACTED] [REDACTED]
32	500268, 4649912	[REDACTED]	[REDACTED] [REDACTED]	[REDACTED] [REDACTED]	[REDACTED] [REDACTED]
33	500263, 4649940	[REDACTED]	[REDACTED] [REDACTED] [REDACTED]	[REDACTED] [REDACTED]	[REDACTED]
34	499480, 4650483	[REDACTED]	[REDACTED]	[REDACTED] [REDACTED]	[REDACTED]

35	499319, 4650921	[REDACTED]	[REDACTED] [REDACTED] [REDACTED] [REDACTED]	[REDACTED] [REDACTED]	[REDACTED]
36	499871, 4651075	[REDACTED]	[REDACTED] [REDACTED]	[REDACTED] [REDACTED]	[REDACTED]
37	503474, 4650671	[REDACTED]	[REDACTED] [REDACTED]	[REDACTED]	[REDACTED] [REDACTED] [REDACTED]
38	502906, 4649196	[REDACTED]	[REDACTED] [REDACTED]	[REDACTED]	[REDACTED] [REDACTED]
39	502517, 4649953	[REDACTED]	[REDACTED] [REDACTED] [REDACTED] [REDACTED] [REDACTED]	[REDACTED]	[REDACTED] [REDACTED] [REDACTED] [REDACTED] [REDACTED] [REDACTED]
40	502882, 4648490	[REDACTED]	[REDACTED] [REDACTED] [REDACTED] [REDACTED] [REDACTED]	[REDACTED]	[REDACTED] [REDACTED] [REDACTED] [REDACTED] [REDACTED]
41	502245, 4649136	[REDACTED] [REDACTED]	[REDACTED] [REDACTED]	[REDACTED]	[REDACTED] [REDACTED] [REDACTED]
42	502105, 4649442	[REDACTED]	[REDACTED]	[REDACTED]	[REDACTED]
43	502212, 4649449	[REDACTED]	[REDACTED] [REDACTED]	[REDACTED]	[REDACTED]
44	501830, 4649932	[REDACTED]	[REDACTED] [REDACTED]	[REDACTED]	[REDACTED]

45	502231, 4649562	[REDACTED]	[REDACTED] [REDACTED] [REDACTED] [REDACTED] [REDACTED]	[REDACTED]	[REDACTED]
46	502501, 4650437	[REDACTED]	[REDACTED] [REDACTED]	[REDACTED]	[REDACTED] [REDACTED] [REDACTED]
47	502281, 4649898	[REDACTED]	[REDACTED] [REDACTED] [REDACTED]	[REDACTED]	[REDACTED] [REDACTED]
48	502416, 4649920	[REDACTED]	[REDACTED] [REDACTED]	[REDACTED]	[REDACTED]
49	499895, 4651278	[REDACTED]	[REDACTED] [REDACTED]	[REDACTED] [REDACTED]	[REDACTED] [REDACTED]
50	499686, 4651428	[REDACTED]	[REDACTED] [REDACTED] [REDACTED]	[REDACTED] [REDACTED]	[REDACTED] [REDACTED]
51	499863, 4651323	[REDACTED]	[REDACTED] [REDACTED]	[REDACTED] [REDACTED]	[REDACTED]
52	501491, 4648197	[REDACTED]	[REDACTED] [REDACTED]	[REDACTED]	[REDACTED]
53	501909, 4648403	[REDACTED]	[REDACTED] [REDACTED] [REDACTED]	[REDACTED]	[REDACTED] [REDACTED]
54	502186, 4646839	[REDACTED]	[REDACTED] [REDACTED]	[REDACTED]	[REDACTED]
55	502444, 4647870	[REDACTED]	[REDACTED] [REDACTED] [REDACTED] [REDACTED]	[REDACTED]	[REDACTED] [REDACTED]
56	502360, 4646798	[REDACTED]	[REDACTED]	[REDACTED]	[REDACTED]

57	502342, 4646609	[REDACTED]	[REDACTED]	[REDACTED]	[REDACTED]
58	501190, 4647243	[REDACTED]	[REDACTED]	[REDACTED]	[REDACTED]
59	499549, 4650618	[REDACTED]	[REDACTED]	[REDACTED]	[REDACTED]
60	499538, 4650685	[REDACTED]	[REDACTED]	[REDACTED]	[REDACTED]
61	499541, 4650820	[REDACTED]	[REDACTED]	[REDACTED]	[REDACTED]
62	499672, 4650687	[REDACTED]	[REDACTED]	[REDACTED]	[REDACTED]
63	499630, 4650770	[REDACTED]	[REDACTED]	[REDACTED]	[REDACTED]
64	499604, 4650841	[REDACTED]	[REDACTED]	[REDACTED]	[REDACTED]
65	501150, 4649151	[REDACTED]	[REDACTED]	[REDACTED]	[REDACTED]
66	501726, 4647867	[REDACTED]	[REDACTED]	[REDACTED]	[REDACTED]
67	501386, 4649187	[REDACTED]	[REDACTED]	[REDACTED]	[REDACTED]
68	502142, 4649964	[REDACTED]	[REDACTED]	[REDACTED]	[REDACTED]
69	501468, 4649876	[REDACTED]	[REDACTED]	[REDACTED]	[REDACTED]

70	501693, 4647395	[REDACTED]	[REDACTED]	[REDACTED]	[REDACTED]
71	501859, 4647822	[REDACTED]	[REDACTED]	[REDACTED]	[REDACTED]
72	501753, 4647781	[REDACTED]	[REDACTED]	[REDACTED]	[REDACTED]
73	502078, 4647252	[REDACTED]	[REDACTED]	[REDACTED]	[REDACTED]
74	502091, 4647360	[REDACTED]	[REDACTED]	[REDACTED]	[REDACTED]
75	501419, 4648577	[REDACTED]	[REDACTED]	[REDACTED]	[REDACTED]
76	501327, 4648432	[REDACTED]	[REDACTED]	[REDACTED]	[REDACTED]
77	501789, 4647876	[REDACTED]	[REDACTED]	[REDACTED]	[REDACTED]
78	501376, 4648534	[REDACTED]	[REDACTED]	[REDACTED]	[REDACTED]
79	501205, 4648484	[REDACTED]	[REDACTED]	[REDACTED]	[REDACTED]
80	502783, 4649775	[REDACTED]	[REDACTED]	[REDACTED]	[REDACTED]
81	503037, 4649759	[REDACTED]	[REDACTED]	[REDACTED]	[REDACTED]
82	501417, 4648544	[REDACTED]	[REDACTED]	[REDACTED]	[REDACTED]

83	501498, 4648635	[REDACTED]	[REDACTED]	[REDACTED]	[REDACTED]
84	501505, 4648710	[REDACTED]	[REDACTED]	[REDACTED]	[REDACTED]
85	500104, 4649494	[REDACTED]	[REDACTED]		[REDACTED]
86	502001, 4650394	[REDACTED]	[REDACTED]	[REDACTED]	[REDACTED]
87	501367, 4648750	[REDACTED]	[REDACTED]	[REDACTED]	[REDACTED]
88	502632, 4650402	[REDACTED]	[REDACTED]	[REDACTED]	[REDACTED]
89	499706, 4648658	[REDACTED]	[REDACTED]	[REDACTED]	
90	501670, 4647937	[REDACTED]	[REDACTED]	[REDACTED]	[REDACTED]
91	499098, 4649569	[REDACTED]	[REDACTED]	[REDACTED]	[REDACTED]
92	502023, 4648476	[REDACTED]	[REDACTED]	[REDACTED]	[REDACTED]
93	501644, 4648076	[REDACTED]	[REDACTED]	[REDACTED]	[REDACTED]
94	501627, 4647991	[REDACTED]	[REDACTED]	[REDACTED]	[REDACTED]

5.1.4. CENTRES D'ACOLLIDA

CENTRES D'ACOLLIDA. TIPOLOGIA				
CODI	NOM I TIPUS	RESPON-SABLE	ADREÇA	TELÈFON
1	Sala Polivalent	Municipal	Av. Sta. Cristina, s/n	Ajuntament [REDACTED]
2	CEIP El Rodonell-ZER Les Gavarres	Municipal	c. Major, 10	
3	Pista de Casavells (oberta)	Municipal	c. St. Galderich	
4	Església de Sant Genís de Casavells	Municipal	c. Església	
5	Església de Sant Joan de Matajudaica	Municipal	Plaça	
6	Església de Sant Julià de Corçà	Municipal	Plaça del Firal	
7	Església de Sant Martí de Cassà de Pelràs	Municipal	Plaça	

5.1.5. MITJANS DE COMUNICACIÓ

MITJANS DE COMUNICACIÓ		
DESCRIPCIÓ	LOCALITZACIÓ	TELÈFONS
Catalunya Ràdio	92,50 FM	Mitjançant l'alcald Telèfon [REDACTED]
Catalunya Informació	94,10 FM	
Icat	99,20 FM	
Rac105	91,90 FM / 91,40 FM	
Cadena SER	101,90 FM	

5.1.6. MUNICIPIS VEÏNS

	TELÈFON AJUNTAMENT	TELÈFON POLICIA LOCAL
Rupià	████████	---
Parlavà	████████	---
Ullastret	████████	---
La Bisbal d'Empordà	████████	████████
Cruïlles, Monells i Sant Sadurní de l'Heura	████████	---
Madremanya	████████	---
La Pera	████████	---

5.2. Catàleg de mitjans i recursos**5.2.1. MITJANS I RECURSOS DE L'AJUNTAMENT**

MITJANS I RECURSOS DE L'AJUNTAMENT		
NOM	CÀRREC	DADES DE LOCALITZACIÓ
████████	Subaltern	████████
████████████████	Administrativa	████████

5.2.2. VEHICLES MUNICIPALS

VEHICLES MUNICIPALS			
TIPUS	MATRÍCULA	MODEL	DEPARTAMENT
CITROËN	████████	██████	---
CITROËN	████████		---
Piaggio	████████		---

5.2.3. XARXA D'HIDRANTS MUNICIPAL

XARXA D'HIDRANTS MUNICIPAL		
Codi	Diàmetre	Sector
1	H-100	Zona Casavells
2		
3		
4		
5		
6		
7		
8		
9		
10		
11		Zona Polígon BP-Restaurant la Vil.la
12		
13		
14		
15		
16		
17		
18		
19		
20		
21		
22		
23		
24		
25		

26		
27		
28		
29		
30		
31		
32		
33		Zona Santa Cristina i poble
34		
35		
36		
37		
38		
39		
40		
41		
42		Zona Cassà de Pelràs
43		
44		
45		
46		
47		
48		
49		Zona Anyells i Planils
50		
51		
52		
53		

5.2.4. ASSOCIACIONS I GRUPS VOLUNTARIS LOCALS

ASSOCIACIONS I GRUPS VOLUNTARIS LOCALS		
NOM	PERSONA DE CONTACTE	DADES DE LOCALITZACIÓ
AVPC Municipal	No n'hi ha	---
ADF	[REDACTED]	[REDACTED]

5.2.5. PARTICULARS

PARTICULARS			
SERVEI	NOM	ADREÇA	DADES DE LOCALITZACIÓ
Farmàcia	[REDACTED]	[REDACTED] [REDACTED]	[REDACTED]
Taller / exposició maquinària agrícola	[REDACTED] [REDACTED] [REDACTED]	[REDACTED] [REDACTED]	[REDACTED]
Taller mecànic	[REDACTED]	[REDACTED] [REDACTED]	[REDACTED]
Taller mecànic	[REDACTED]	[REDACTED] [REDACTED]	[REDACTED]
Indústria	[REDACTED] [REDACTED]	[REDACTED]	[REDACTED]
Indústria	[REDACTED]	[REDACTED] [REDACTED]	[REDACTED]
Indústria	[REDACTED]	[REDACTED] [REDACTED]	[REDACTED] [REDACTED]
Indústria	[REDACTED]	[REDACTED] [REDACTED]	[REDACTED] [REDACTED]
Indústria	[REDACTED]	[REDACTED] [REDACTED]	[REDACTED]
Indústria	[REDACTED]	[REDACTED] [REDACTED] [REDACTED]	[REDACTED]

Indústria	[REDACTED]	[REDACTED]	[REDACTED]
Indústria	[REDACTED]	[REDACTED]	[REDACTED]
Indústria	[REDACTED]	[REDACTED]	[REDACTED]
Indústria	[REDACTED]	[REDACTED]	[REDACTED]
Benzinera	[REDACTED]	[REDACTED]	[REDACTED]
Indústria	[REDACTED]	[REDACTED]	[REDACTED]
Indústria	[REDACTED]	[REDACTED]	[REDACTED]
Indústria	[REDACTED]	[REDACTED]	[REDACTED]
Indústria	[REDACTED]	[REDACTED]	[REDACTED]
Indústria	[REDACTED]	[REDACTED]	[REDACTED]
Allotjament	[REDACTED]	[REDACTED]	[REDACTED]
Allotjament	[REDACTED]	[REDACTED]	[REDACTED]
Allotjament	[REDACTED]	[REDACTED]	[REDACTED]
Allotjament	[REDACTED]	[REDACTED]	[REDACTED]
Allotjament	[REDACTED]	[REDACTED]	[REDACTED]
Allotjament	[REDACTED]	[REDACTED]	[REDACTED]
Allotjament	[REDACTED]	[REDACTED]	[REDACTED]
Allotjament	[REDACTED]	[REDACTED]	[REDACTED]

Construcció	[REDACTED]	[REDACTED]	[REDACTED]
Construcció	[REDACTED]	[REDACTED]	[REDACTED]
Construcció	[REDACTED]	[REDACTED]	[REDACTED]
Comerç	[REDACTED]	[REDACTED]	[REDACTED]
Comerç	[REDACTED]	[REDACTED]	[REDACTED]
Comerç	[REDACTED]	[REDACTED]	[REDACTED]
Comerç	[REDACTED]	[REDACTED]	[REDACTED]
Comerç	[REDACTED]	[REDACTED]	[REDACTED]
Comerç	[REDACTED]	[REDACTED]	[REDACTED]
Comerç	[REDACTED]	[REDACTED]	[REDACTED]
Comerç	[REDACTED]	[REDACTED]	[REDACTED]
Comerç	[REDACTED]	[REDACTED]	[REDACTED]
Comerç	[REDACTED]	[REDACTED]	[REDACTED]
Comerç	[REDACTED]	[REDACTED]	[REDACTED]
Comerç	[REDACTED]	[REDACTED]	[REDACTED]
Comerç	[REDACTED]	[REDACTED]	[REDACTED]
Comerç	[REDACTED]	[REDACTED]	[REDACTED]
Comerç	[REDACTED]	[REDACTED]	[REDACTED]
Comerç	[REDACTED]	[REDACTED]	[REDACTED]
Comerç	[REDACTED]	[REDACTED]	[REDACTED]

Comerç	[REDACTED]	[REDACTED]	[REDACTED]
Comerç	[REDACTED]	[REDACTED]	[REDACTED]
Comerç	[REDACTED]	[REDACTED]	[REDACTED]
Comerç	[REDACTED]	[REDACTED]	[REDACTED]
Comerç	[REDACTED]	[REDACTED]	[REDACTED]
Comerç i restaurant	[REDACTED]	[REDACTED]	[REDACTED]
Restaurant	[REDACTED]	[REDACTED]	[REDACTED]
Restaurant	[REDACTED]	[REDACTED]	[REDACTED]
Restaurant	[REDACTED]	[REDACTED]	[REDACTED]
Restaurant	[REDACTED]	[REDACTED]	[REDACTED]
Restaurant	[REDACTED]	[REDACTED]	[REDACTED]
Restaurant	[REDACTED]	[REDACTED]	[REDACTED]
Restaurant	[REDACTED]	[REDACTED]	[REDACTED]
Centre Cívic	[REDACTED]	[REDACTED]	[REDACTED]
Bar	[REDACTED]	[REDACTED]	[REDACTED]
Jardineria	[REDACTED]	[REDACTED]	[REDACTED]
Jardineria	[REDACTED]	[REDACTED]	[REDACTED]

Lampista	[REDACTED]	[REDACTED]	[REDACTED]
Lampista	[REDACTED] [REDACTED]	[REDACTED]	[REDACTED]
Lampista	[REDACTED] [REDACTED]	[REDACTED] [REDACTED]	[REDACTED]
Lampista	[REDACTED]	[REDACTED] [REDACTED]	[REDACTED]
Mitjans d'abastament	[REDACTED] [REDACTED]	[REDACTED] [REDACTED]	[REDACTED] [REDACTED]
Mitjans d'abastament	[REDACTED]	[REDACTED] [REDACTED]	[REDACTED]
Mitjans d'abastament	[REDACTED] [REDACTED]	[REDACTED]	[REDACTED]

5.2.6. SERVEIS BÀSICS

SERVEIS BÀSICS			
SERVEI	PERSONA DE CONTACTE	ADREÇA	DADES DE LOCALITZACIÓ
Xarxa d'aigua	Mancomunitat d'Aigües Mancomunades del Baix Empordà	C. Riera, 21 Monells	██████████ ██████████ ██████████
Xarxa de llum	FECSA-ENDESA (Poble de Corçà, Sta. Cristina, Casavells i Matajudaica)	Girona	██████████ ██████████ ██████████
	Elèctrica de Jafre (Casavells i Matajudaica)	c. Indústria, 26 Rupià	██████████
Xarxa de gas	Gas Natural	Av. Portal de l'Àngel, 22 Girona	██████████
	Adrià Gas Butà	Pla d'en Xuclà, s/n 17840 Sarrià de Ter (Girona)	██████████
Escola CEIP Rodonell	Directora: Patricia Pérez	c. Major, s/n	██████████ ██████████
Escola CEIP Rodonell - Barracons	Directora: Patricia Pérez	Av. Sta Cristina, s/n	██████████ ██████████
Llar d'Infants La Bòbila	Director: ORIÓ SERVEIS EDUCATIU (Marc)	Avda. de Can Caremany, s/n	██████████ ██████████

5.2.7. SERVEIS SANITARIS

SERVEIS SANITARIS		
SERVEI	PERSONA DE CONTACTE	DADES DE LOCALITZACIÓ
Dispensari mèdic de Corçà	Dilluns, dimecres i divendres de 09:00 a 14:00 h.	██████████ ████
CAP de La Bisbal d'Empordà	24 h.	██████████
Hospital de Palamós		██████████
Hospital Josep Trueta de Girona		██████████

5.2.8. TELECOMUNICACIONS

OPERADORS DE TELECOMUNICACIONS		
EMPRESA	TELÈFON DE CONTACTE	CORREU ELECTRÒNIC
Telefónica – Movistar (24/7)	██████████	████████████████████
Orange (feiners)	██████████	████████████████████
Ono (feiners)	██████████	██████████████
Vodafone (feiners)	██████████	
Cellnex Telecom (feiners)	██████████	████████████████████

6. Document 7. Cartografia bàsica i específica

6.1. Cartografia bàsica:

- » Plànol 1. Plànol Comarcal ressaltant el terme municipal (1:50.000).
- » Plànol 2. Plànol del terme municipal (1:5.000 – 1:10.000).

6.2. Cartografia específica per cada risc:

- » Plànol 3. Identificació del risc i vulnerabilitat (Infocat)
- » Plànol 4. Identificació del risc i vulnerabilitat (Neucat)
- » Plànol 5. Identificació del risc i vulnerabilitat (Inuncat)
- » Plànol 6. Identificació del risc i vulnerabilitat (Sismicat)
- » Plànol 7. Identificació del risc i vulnerabilitat (Plaseqcat)
- » Plànol 8. Identificació del risc i vulnerabilitat (Ventcat)

7. Annexes:

Annex I: Criteris d'activació

Criteris d'activació concrets per riscos especials:

RISC	SITUACIÓ	FASE D'ACTIVACIÓ
Risc químic en establiments industrials	-Per accidents de categoria 1 importants on es preveu que hi hagi com a única conseqüència danys materials a la instal·lació, sense cap tipus de dany fora de la indústria, encara que impliquin ajuda exterior.	ALERTA
Risc químic en establiments industrials	-En accidents greus que poden implicar danys i víctimes a l'interior (categoria 2) i/o danys importants o àdhuc víctimes a l'exterior (categoria 3).	EMERGÈNCIA

RISC	SITUACIÓ	FASE D'ACTIVACIÓ
Incendis forestals	<p>Valoració conjunta dels indicadors següents:</p> <ul style="list-style-type: none"> -El mapa dinàmic de perill d'incendis forestals. -El Pla Alfa (nivell 2). -El SISCOM (nivell 1) o simultaneïtat d'incendis de nivell inferior. -Altres indicadors que facin preveure un augment del nivell de vulnerabilitat i, per tant, de risc. -En incendis en què la situació es pugui solucionar amb els mitjans habituals de gestió d'emergències i l'afectació a la població sigui nul·la o reduïda. -A criteri de la Direcció del Pla, quan es produeixin situacions potencialment greus de GIF. 	PREALERTA

<p style="text-align: center;">Incendis forestals</p>	<p>Valoració conjunta dels indicadors següents:</p> <ul style="list-style-type: none"> -El mapa dinàmic de perill d'incendis forestals. -El Pla Alfa (nivell 3). -El SISCOM (nivell 2) o simultaneïtat d'incendis de nivell inferior. -Altres indicadors que facin preveure un augment del nivell de vulnerabilitat i, per tant, de risc. -En incendis que, sense implicar risc per a les persones alienes a l'extinció i per als béns que no siguin de naturalesa forestal, es preveu que tinguin una duració prou important com perquè sigui necessària l'activació d'un dispositiu preventiu especial. -En incendis que impliquin un cert perill per a les persones i sigui apropiat ordenar-ne el confinament o l'evacuació. -En incendis importants ja controlats on es fa necessari un control de la zona afectada als efectes d'evitar que es produeixi una reactivació. -Altres supòsits, a criteri del Director o Directora del Pla, que justifiquin l'activació d'un dispositiu preventiu especial. 	<p style="text-align: center;">ALERTA</p>
<p style="text-align: center;">Incendis forestals</p>	<p>En base als criteris següents:</p> <ul style="list-style-type: none"> -Grau d'afectació a la població i actuacions sobre la mateixa (informació, evacuació, d'urbanitzacions, barris perifèrics, barris de nuclis urbans, etc.). -Extensió (nombre de municipis afectats, nombre d'hectàrees afectades depenent del tipus de terreny, etc.) (per exemple >500 ha). -Mitjans necessaris. -Altres supòsits, a criteri de la Direcció del Pla, que justifiquin l'activació d'un dispositiu preventiu especial. 	<p style="text-align: center;">EMERGÈNCIA</p>

Incendis forestals	<p>-Quan es produeixi un GIF o conjunt d'incendis simultanis els efectes dels quals afectin una extensió important del territori. Aquesta circumstància s'avalua a partir dels criteris anteriorment esmentats (per exemple, que posi en perill greu nuclis importants de població, duració superior a 48 hores, requeriment de mitjans externs a Catalunya, etc.)</p>	
---------------------------	-------------------------------------------------------------------------------------------------------------------------------------------------------------------------------------------------------------------------------------------------------------------------------------------------------------------------------------------------------------------------------	--

RISC	SITUACIÓ	FASE D'ACTIVACIÓ
Inundacions	<p>-Quan el cabal que es desguassa de la presa sigui proper al que pot produir danys i/o inundacions aigües avall de la presa.</p> <p>-Per previsió meteorològica per pluja i/o hidrològiques:</p> <p>*SMP de grau 2, a molt curt o curt termini.</p> <p>*SMP de grau 3, a curt termini.</p> <p>-Que els nivells dels rius estiguin en un nivell proper al que produeix danys.</p> <p>-Per previsió meteorològica per estat de la mar:</p> <p>*SMP de grau 2, a molt curt o curt termini.</p> <p>*SMP de grau 3, a curt termini.</p> <p>-Que els nivells dels rius o del litoral estiguin propers als que poden produir danys.</p>	PREALERTA

Inundacions	<p>-Quan és molt probable que es puguin produir inundacions importants a molt curt termini perquè és imminent el desbordament o quan s'hagi desbordat sense que es produeixin danys importants.</p> <p>-En el moment que en una presa s'hagi qualificat l'escenari d'aplicació de mesures correctores o escenari 1 i/o l'aigua que es desguassa de la presa sigui la que produeix desbordament sense que hi hagi danys importants.</p> <p>-Per previsió meteorològica per pluja i/o hidrològiques:</p> <p>*SMP de grau 3, a molt curt termini.</p> <p>*SMP de grau 4, a curt i a molt curt termini.</p> <p>*SMP de grau 5, a curt i a molt curt termini.</p> <p>*SMP de grau 6, a curt i a molt curt termini.</p> <p>-Per previsió meteorològica per estat de la mar:</p> <p>*SMP de grau 3, a molt curt termini.</p> <p>*SMP de grau 4, a curt i a molt curt termini.</p> <p>*SMP de grau 5, a curt i a molt curt termini.</p> <p>*SMP de grau 6, a curt i a molt curt termini.</p> <p>-Al final d'un episodi d'inundacions importants, en el retorn gradual cap a la normalitat.</p> <p>-Altres supòsits, a criteri del director del pla, que justifiquin l'activació d'un dispositiu preventiu especial, com per exemple l'onatge que pot agreujar les inundacions,...</p>	ALERTA
--------------------	---------------------------------------------------------------------------------------------------------------------------------------------------------------------------------------------------------------------------------------------------------------------------------------------------------------------------------------------------------------------------------------------------------------------------------------------------------------------------------------------------------------------------------------------------------------------------------------------------------------------------------------------------------------------------------------------------------------------------------------------------------------------------------------------------------------------------------------------------------------------------------------------------------------------------------------------------------------------------------------------------------------------------------------------------------------------------------------------------------------------------------------------------------------------------------------------------------------------------------------------------------------------------------------------------------------------------------------------------------------------------------	---------------

Inundacions	<p>-Es produeixin inundacions en rius, rieres, torrents,...(produïdes per desgel o fusió de neu, obstrucció de lleres naturals o artificials, invasió de lleres, enfonsaments o dificultats de drenatge i/o acció de les mareas) que tinguin efectes importants però limitats sobre el territori. També quan aquests efectes siguin produïts per l'estat de la mar. Aquestes circumstàncies s'avaluarà a partir de la informació que es disposi en el moment de l'emergència en base a criteris de grau d'afectació a la població i actuacions sobre la mateixa (informació, evacuació, etc.), magnitud, duració prevista (per exemple >24 hores), extensió (nombre de municipis afectats, de vies de comunicació, etc.), mitjans necessaris,... l'altura de l'aigua dels rius, embassaments, llacs, rieres,... sobrepassa la llera (hi ha desbordament) i es preveu que es comencin a produir danys importants, alçada de les onades que faci preveure danys importants.</p> <p>-Per escenari excepcional o escenari 2 en preses i/o el desguàs de la presa sigui la que produeix danys importants aigües avall de la presa.</p> <p>-Excepcionalment, la direcció del pla podrà valorar l'activació del pla en emergència 1, amb caràcter preventiu, quan es doni la confluència de circumstàncies extremes: que l'episodi de greus inundacions sigui imminent degut a la imminència de precipitacions excepcionals i sempre i quan es donin altres circumstàncies que puguin agreujar el fenomen, com ara que el terreny estigui saturat com a conseqüència d'episodis abundants de precipitacions recents i que la capacitat dels cursos fluvials i dels embassaments estigui al límit.</p> <p>-Es produeixi una gran inundació o conjunt d'inundacions simultànies (produïdes per pluges molt fortes, desgel o fusió de neu, obstrucció de lleres naturals o artificials, invasió de lleres, enfonsaments o dificultats de drenatge i/o acció de les mareas o per estat de la mar) que afectin</p>	EMERGÈNCIA
--------------------	-----------------------------------------------------------------------------------------------------------------------------------------------------------------------------------------------------------------------------------------------------------------------------------------------------------------------------------------------------------------------------------------------------------------------------------------------------------------------------------------------------------------------------------------------------------------------------------------------------------------------------------------------------------------------------------------------------------------------------------------------------------------------------------------------------------------------------------------------------------------------------------------------------------------------------------------------------------------------------------------------------------------------------------------------------------------------------------------------------------------------------------------------------------------------------------------------------------------------------------------------------------------------------------------------------------------------------------------------------------------------------------------------------------------------------------------------------------------------------------------------------------------------------------------------------------------------------------------------------------------------------------------------------------------------------------------------------------------------------------------------------------------------------------------------------------------------------------------------------------------------------------------------------------------------------------------------------------------------------------------------------------	-------------------

	<p>una extensió important del territori. També en base als criteris anteriorment esmentats (per exemple que afecti a més d'una regió d'emergències o posi en perill greu nuclis importants de població).</p> <p>-Per escenari límit o escenari 3 en preses i/o el desguàs de la presa sigui la que produeix danys molt importants aigües avall de les presa.</p>	
--	--------------------------------------------------------------------------------------------------------------------------------------------------------------------------------------------------------------------------------------------------------------------------------------------------------------------------------------------------------------------------------	--

RISC	SITUACIÓ	FASE D'ACTIVACIÓ
Nevades	<p>-Previsió de nevades amb un SMP grau 1 per neu en comarques amb vulnerabilitat alta, molt alta o extrema.</p> <p>-Previsió de nevades amb un SMP grau 2 per neu en comarques amb vulnerabilitat baixa, moderada, alta o molt alta.</p> <p>-Previsió de nevades amb un SMP grau 3 per neu en comarques amb vulnerabilitat baixa.</p>	PREALERTA
Nevades	<p>-Previsió de nevades amb un SMP grau 2 per neu en comarques amb vulnerabilitat extrema.</p> <p>-Previsió de nevades amb un SMP grau 3 per neu a qualsevol comarca excepte les vulnerabilitat baixa.</p> <p>-Previsió de nevades amb un SMP grau 4 per neu a qualsevol comarca.</p> <p>-Previsió de nevades amb un SMP grau 5 per neu en comarques amb vulnerabilitat molt alta, alta, moderada o baixa.</p> <p>-Previsió de nevades amb un SMP grau 6 per neu en comarques de vulnerabilitat moderada o baixa.</p>	ALERTA

Nevades	<p>-Es decideixi tallar el trànsit a un nombre considerable de vies per facilitar les tasques de neteja.</p> <p>-Es comenci a produir el bloqueig de vehicles i/o persones de manera descontrolada.</p> <p>-Es tingui constància que comencen a quedar aïllats nuclis de població com a conseqüència dels talls a les vies de comunicació.</p> <p>-S'interrompi el funcionament de diferents mitjans de transport com RENFE, FGC, autobusos de línia, transport escolar, etc...</p> <p>-Es produeixin talls de subministrament generalitzats i/o de llarga durada d'algun dels serveis bàsics. Especial atenció amb els talls de subministrament elèctric i amb possibles fallades en les telecomunicacions.</p> <p>-A criteri de la direcció del Pla, es valorarà activar el Pla NEUCAT en ALERTA o en EMERGÈNCIA en els següents supòsits:</p> <p>*Previsió de nevades amb un SMP de grau 5 o 6 en comarques amb vulnerabilitat extrema.</p> <p>*Previsió de nevades amb un SMP de grau 6 en comarques amb vulnerabilitat alta, molt alta o extrema.</p> <p>Valoració dels criteris següents:</p> <p>-Extensió territorial i durada prevista de l'episodi.</p> <p>-Grau d'afectació a la població i actuacions sobre la mateixa (Informació, recomanacions...).</p> <p>-Grau d'afectació en la mobilitat i els serveis bàsics a la població.</p> <p>-Recursos necessaris per a gestionar l'emergència i requeriment de mitjans externs.</p> <p>-Altres supòsits, a criteri de la Direcció del Pla.</p>	EMERGÈNCIA
----------------	------------------------------------------------------------------------------------------------------------------------------------------------------------------------------------------------------------------------------------------------------------------------------------------------------------------------------------------------------------------------------------------------------------------------------------------------------------------------------------------------------------------------------------------------------------------------------------------------------------------------------------------------------------------------------------------------------------------------------------------------------------------------------------------------------------------------------------------------------------------------------------------------------------------------------------------------------------------------------------------------------------------------------------------------------------------------------------------------------------------------------------------------------------------------------------------------------------------------------------------------------------------------------------------------------------------------------------------------------------------------------------------------------------------------------------------------------------------------------------------------------------------------------------------------------------------------------------------------------------	-------------------

RISC	SITUACIÓ	FASE D'ACTIVACIÓ
Sismes	<p>*Segons la intensitat:</p> <ul style="list-style-type: none"> -Sisme d'intensitat entre II i III-IV en comarques amb densitat de població alta o Zona A. -Sisme d'intensitat entre II-III i IV en comarques amb densitat de població mitjana o Zona B. -Sisme d'intensitat entre II i IV-V en comarques amb densitat de població baixa o Zona C. <p>*Segons la percepció:</p> <ul style="list-style-type: none"> -Sisme amb percepció àmplia en un o varis municipis. -Sisme amb percepció parcial en una o vàries comarques. 	PREALERTA
Sismes	<p>*Segons la intensitat:</p> <ul style="list-style-type: none"> - Sisme d'intensitat entre IV i IV-V en comarques amb densitat de població alta o Zona A. - Sisme d'intensitat entre IV-V i V-VI en comarques amb densitat de població mitjana o Zona B. - Sisme d'intensitat entre V i VI-VII en comarques amb densitat de població baixa o Zona C. <p>*Segons la percepció i dany:</p> <ul style="list-style-type: none"> - Sisme amb percepció àmplia en una o vàries comarques. - Sisme amb entre 1 i 10 persones ferides lleus. - Sisme amb un o varis edificis amb danys no estructurals visibles. 	ALERTA

Sismes	<p>*Segons la intensitat:</p> <ul style="list-style-type: none"> -Sisme d'intensitat entre V i VI-VII en comarques amb densitat de població alta o Zona A. -Sisme d'intensitat VI-VII en comarques amb densitat de població mitjana o Zona B. -Sisme d'intensitat entre VII i VII-VIII en comarques amb densitat de població baixa o Zona C. <p>*Segons la percepció o dany:</p> <ul style="list-style-type: none"> -Sisme amb entre 1 i 10 víctimes de qualsevol categoria. - Sisme amb entre 1 i 65 víctimes greus o categoritzades com immediates. - Sisme amb entre 1 i 10 morts. - Sisme amb molts edificis amb danys no estructurals visibles. - Sisme amb varis edificis amb danys estructurals visibles. - Sisme amb fallada de les línies vitals a nivell local. <p>*Segons la intensitat:</p> <ul style="list-style-type: none"> -Sisme d'intensitat superior a VII en comarques amb densitat de població alta o Zona A. -Sisme d'intensitat superior a VII-VIII en comarques amb densitat de població mitjana o Zona B. -Sisme d'intensitat superior a VIII en comarques amb densitat de població baixa o Zona C. <p>*Segons la percepció o dany:</p> <ul style="list-style-type: none"> -Sisme amb més de 10 víctimes de qualsevol categoria. -Sisme amb més de 6 víctimes greus o categoritzades com immediates. -Sisme amb més de 10 morts. -Sisme amb molts edificis amb danys estructurals visibles. -Sismes amb fallada de les línies vitals a nivell comarcal. 	EMERGÈNCIA
---------------	-----------------------------------------------------------------------------------------------------------------------------------------------------------------------------------------------------------------------------------------------------------------------------------------------------------------------------------------------------------------------------------------------------------------------------------------------------------------------------------------------------------------------------------------------------------------------------------------------------------------------------------------------------------------------------------------------------------------------------------------------------------------------------------------------------------------------------------------------------------------------------------------------------------------------------------------------------------------------------------------------------------------------------------------------------------------------------------------------------------------------------------------------------------------------------------------------------------------------------------------------------------------------------------------------------------------------------------------------------------------------------------------------------------------------------------------------------------------------------------------------------------------------------------------------------------------------------------------------------------------------------------------------------------------------------------------------	-------------------

RISC	SITUACIÓ	FASE D'ACTIVACIÓ
Ventades	<ul style="list-style-type: none"> - Previsió de ventades amb un SMP grau 2 a les comarques de densitat de població alta. - Previsió de ventades amb un SMP grau 3 a les comarques de densitat de població baixa. 	PREALERTA
Ventades	<ul style="list-style-type: none"> - Previsió de ventades amb un SMP grau 3 a les comarques de densitat de població alta. - Previsió de ventades amb un SMP grau 4 a qualsevol comarca. - Previsió de ventades amb un SMP grau 5 a qualsevol comarca. - Previsió de ventades amb un SMP grau 6 a qualsevol comarca. - El vent està provocant danys poc importants d'abast territorial limitat. 	ALERTA
Ventades	<ul style="list-style-type: none"> - El vent està provocant danys importants i amb un abast territorial extens. 	EMERGÈNCIA

ANNEX 2. Models de declaració d'activació i altres comunitats i disposicions

1. MODEL DE DECLARACIÓ FORMAL DE SITUACIÓ DE PRE-ALERTA DEL PLA D'ACTUACIÓ MUNICIPAL PER.....

NOTIFICACIÓ DE COMUNICACIÓ DE SITUACIÓ EN <i>PRE-ALERTA</i> DEL PLA DE PROTECCIÓ CIVIL MUNICIPAL PER
<p><i>(enviar-ho al CECAT per correu electrònic)</i></p> <p>....., alcalde/ssa de Corçà, pels poders que tinc,</p> <p>DECLARO:</p> <p><u>LA SITUACIÓ DE PRE-ALERTA</u> del Pla de protecció civil municipal, a causa de/d'</p> <p>Les mesures previstes són:</p> <ul style="list-style-type: none">•• <p>Alcalde/ssa</p> <p>....., de d' de 20</p>

2. MODEL DE DECLARACIÓ FORMAL D'ACTIVACIÓ I DESACTIVACIÓ DEL PLAN DE PROTECCIÓ CIVIL MUNICIPAL PER EN ALERTA/EMERGÈNCIA

NOTIFICACIÓ D'ACTIVACIÓ PLA DE PROTECCIÓ CIVIL EN ALERTA
<p><i>(enviar-ho al CECAT per correu electrònic)</i></p> <p>....., alcalde/ssa de Corçà, pels poders que tinc,</p> <p>DECLARO:</p> <p><u>ACTIVAT</u> el Pla de protecció civil municipal, a causa de/d'</p> <p><u>CONSTITUÏT</u> el Comitè d'Emergències.</p> <p>Les mesures previstes són:</p> <ul style="list-style-type: none">•• <p>Alcalde/ssa</p> <p>..... de d' de 20</p>

NOTIFICACIÓ D'ACTIVACIÓ PLA DE PROTECCIÓ CIVIL MUNICIPAL PER EN EMERGÈNCIA / EMERGÈNCIA1 / EMERGÈNCIA2

(enviar-ho al CECAT per correu electrònic)

....., alcalde/ssa de Corçà, pels poders que tinc,

DECLARO:

ACTIVAT el Pla de protecció civil municipal, a causa de/d'

CONSTITUÏT el Comitè d'Emergències.

Les mesures previstes són:

-
-

Alcalde/ssa

....., de d' de 20

NOTIFICACIÓ DE DESACTIVACIÓ DEL PLA DE PROTECCIÓ CIVIL MUNICIPAL PER

(enviar-ho al CECAT per correu electrònic)

....., alcalde/ssa de Corçà, pels poders que tinc, ja que ha desaparegut tot el risc,

DECLARO:

DISSOLT el Comitè d'Emergències.

DESACTIVAT el Pla de protecció civil municipal, a causa de/d', i la tornada a la normalitat.

Alcalde/ssa

....., de d' de 20

3. MODEL DE BAN AMB UNA ORDRE D'EVACUACIÓ O DE CONFINAMENT

BAN – ORDRE D'EVACUACIÓ

L'Ajuntament comunica que s'ha d'evacuar la zona compresa: *(especifiqueu el nom dels carrers / les zones)*

- _____
- _____
- _____

Les indicacions de les autoritats són:

- Tancar bé les portes, finestres i les persianes
- Parar els sistemes de ventilació i climatització
- Desconnectar els subministrament de butà, gas natural, gasoil i la llum
- Retirar els objectes que es puguin cremar del voltant de la casa
- Aneu amb els vostre vehicles a..... *(especifiqueu el trajecte o la ruta a seguir, si cal)*.....
- Si no teniu un mitjà de transport propi, aneu a *(especifiqueu adreça)*.....
- Agafeu només el que sigui imprescindible (la documentació; la medicació, si en preneu; diners; animals domèstics...). Si aneu carregats, l'evacuació no podrà ser tan ràpida i àgil com cal.

BAN – ORDRE DE CONFINAMENT

L'Ajuntament comunica que la població, barriada, ha de quedar-se confinada o tancada a casa seva.

Seguiu les següents instruccions

- Tanqueu-vos a casa vostra; si sou al carrer, tanqueu-vos a l'edifici més pròxim.
- Tanqueu les portes i les finestres.
- Pareu els sistemes de ventilació i climatització.
- Escolteu la ràdio: us anirem informant de la situació.
- No sortiu de casa fins que us ho diguem nosaltres
- Deixeu els animals domèstics en lloc segur.

4. MODEL DE COMUNICAT D'AVÍS D'EVACUACIÓ O DE CONFINAMENT

COMUNICAT D'EVACUACIÓ

ATENCIÓ, ATENCIÓ: L'Ajuntament comunica que cal evacuar aquesta cosa. Seguiu les següents instruccions:

Aneu amb els vostres vehicles a.....

Si no teniu cap mitjà de transport, aneu a, on us recollirem

Les indicacions de les autoritats són:

- Tancar bé les portes, finestres i les persianes
- Parar els sistemes de ventilació i climatització
- Desconnectar els subministrament de butà, gas natural, gasoil i la llum
- Retirar els objectes que es puguin cremar del voltant de la casa
- Agafeu només el que sigui imprescindible (la documentació; la medicació, si en preneu; diners; animals domèstics...). Si aneu carregats, l'evacuació no podrà ser tan ràpida i àgil com cal.

A, podreu esperar fins que hagi passat el risc. Us mantindrem informats.

COMUNICAT DE CONFINAMENT

ATENCIÓ, ATENCIÓ: L'Ajuntament comunica que la població, barriada, que ha de quedar-se confinada o tancada a casa seva. Seguiu les següents instruccions:

- Tanqueu-vos a casa vostra; si sou al carrer, tanqueu-vos a l'edifici més pròxim.
- Tanqueu les portes i les finestres.
- Pareu els sistemes de ventilació i climatització.
- Escolteu la ràdio: us anirem informant de la situació.
- No sortiu de casa fins que us ho diguem nosaltres
- Deixeu els animals domèstics en lloc segur.

ANNEX 3. Consells d'autoprotecció per a la població**INCENDIS FORESTALS****CONSELLS D'AUTOPROTECCIÓ PER A LA POBLACIÓ**

Si l'incendi s'acosta a casa teva:

- En primer lloc manté la calma.
- Retira els objectes que es puguin cremar del voltant de la casa i també els mobles del jardí.
- Tanca les finestres, els porticons, la trampa del tiratge de la xemeneia i a les ampolles de gas de l'exterior. Evita que hi entrin espurnes.
- Tingues a mà una llanterna perquè l'electricitat es pot tallar.
- Facilita l'entrada dels equips de socors a la teva propietat.
- En tot moment estigues atent a les indicacions dels responsables municipals, els bombers i la policia.

En cas d'evacuació:

- Tanca tota la casa.

- Desconnecta la llum i el gas.
- Perquè l'evacuació sigui ràpida i ordenada, agafa l'imprescindible (la documentació, diners i medicaments).

Si l'incendi és a la teva porta:

- Entra a casa amb tota la teva família i els animals domèstics i no l'abandonis fins que el foc no hagi passat.
- Tanca totes les portes, tant les interiors com les exteriors, i les entrades de respiració i ventilació, per aturar qualsevol aspiració d'aire.
- Desconnecta els subministraments de butà, gas natural, gasoil, etc.
- Col·loca les mànegues del jardí de tal manera que arribin a qualsevol racó de la casa. Omple d'aigua la banyera, les piques, etc. i, si tens temps, treu les cortines.
- No t'esveris encara que el fum penetri a la casa: posa tovalloles mullades sota les portes i ruixa-les sovint per evitar que s'escalfin.
- Protegeix-te amb roba de cotó o llana, amb unes ulleres i un mocador moll.
- Si el fum és espès, deixa els llums encesos per millorar la visibilitat i per facilitar que et trobin.
- Deixa els documents i els objectes de valor dins el cotxe, al garatge, amb les portes tancades, per si has de fugir.

Si ets a camp obert:

- Allunya't del front del foc pels costats. És vital fugir en la direcció oposada a l'avenç del foc i del fum.
- Entra a la zona ja cremada el més aviat possible.
- Regula la respiració: unes inspiracions poc profundes i lentes, agafant l'aire de prop de terra, eviten inhalar el fum espès.
- Si pots, mulla un mocador per tapar-te la cara i evita així els efectes nocius del fum.
- No et refugis a pous ni coves, ja que l'oxigen pot acabar-s'hi ràpidament. Evita també les zones de pendent, els ports de muntanya i les valls estretes, perquè l'aire calent tendeix a pujar.

- En cas de perill imminent, estira't de bocaterrosa.

Si ets al cotxe:

- Si hi ets a temps, busca un lloc arrecerat i atura't. Si el front del foc travessa la carretera, no surtis del vehicles, tanca els vidres i encén els fars perquè et puguin tribar entre el fum.

INUNDACIONS

CONSELLS D'AUTOPROTECCIÓ PER A LA POBLACIÓ

Inundacions i forts aiguats

La pluja d'intensitat fora caiguda en un temps breu pot provar desbordaments o inundacions de rius, torrents, etc. La tardor és l'època de l'any en el qual aquest risc és més elevat a Catalunya.

Recomanacions bàsiques:

Escolta la ràdio (RNE, Catalunya Ràdio, ràdio local) per informar-te de la possibilitat de pluges intenses o riuades, de l'estat de les carreteres i, si s'escau, de les mesures de precaució i dels consells d'actuació que es donin a la població. Protegeix-te després que s'hagi anunciat que augmenta el nivell de les aigües.

Què has de fer si ets dins de casa o d'un edifici:

- Obturar les esclotxes de les portes, de les finestres i dels respiradors si l'edifici pot quedar afectat.
- Conduir els animals domèstics a llocs alts i protegits.
- Col·locar els documents importants, els objectes valuosos, els aliments i l'aigua potable als pisos alts.
- Posar els productes perillosos en llocs protegits.
- Desconnectar l'interruptor general de l'electricitat.
- Posar-te a les zones altes, no baixar als soterranis.

Què has de fer si ets a l'aire lliure:

- Allunyar-te dels ponts, les rieres, els torrents o les zones inundables.

- No estacionar el cotxe als ponts, ni al costat de rius o zones inundables; tampoc s'hi ha d'acampar, per evitar l'arribada per sorpresa d'una crescuda d'aigua o d'una riuada, que et podria arrossegar.
- Circular preferentment pe rutes principals i autopistes i autopistes i moderar la velocitat.
- No creuar mai amb un vehicle guals que salvin barrancs o altres trams de carretera si estan inundats ja que la força de l'aigua podria arrossegar-te.
- Si tens problemes de visibilitat a causa de la pluja, aparca al voral i senyalitza la teva situació.
- Allunya't de la base dels turons per evitar que t'atrapí l'aigua que baixa pels vessants i que sovint arrossega fang, restes d'arbres i pedres. Ves a les parts més altes de la zona on et trobis per evitar les riuades.

Tempestes elèctriques

Les tempestes són borrasques locals intenses, provocades per cúmuls nuvolosos. Els vendavals i llamps que ocasionen poden provocar danys i, sobretot, la pedra pot afectar l'agricultura.

Recomanacions bàsiques:

- Refugia't dins de casa o d'un edifici.
- Tanca les portes i les finestres.
- Escolta els butlletins meteorològics de la ràdio.
- No deixis res a fora de la casa quan s'anuncii una tempesta: entra tots els objectes que el vent es pugui emportar ja que podrien convertir-se en projectils perillosos.
- Desconnecta l'interruptor general de l'electricitat.
- No telefonis, deixa les línies lliures per als equips de socors.

NEVADES**CONSELLS D'AUTOPROTECCIÓ PER A LA POBLACIÓ EN CAS DE RISC DE NEVADES****1. Abans que arribi l'hivern:**

- A l'habitatge cal tenir preparat el material següent:
 - Un transistor i piles de recanvi (renoveu-les periòdicament), per poder escoltar les previsions meteorològiques.
 - Llanternes, fanals de càmping, espelmes,...
 - Emmagatzemar aliments amb calories, combustibles i productes de neteja.
 - Una farmaciola de primers auxilis i medicaments que prenguin de forma habitual o esporàdica els membres de la família.
 - Roba i calçat adient per a les baixades de temperatura i les nevades.
- Cal revisar

A l'habitatge

- Tots els punts de l'habitatge on hi hagi entrades d'aire de l'exterior: finestres, portes,... Cal protegir-les amb una cinta adhesiva que aïlli.
- L'estat dels teulats i de les baixades d'aigua.
- Les branques dels arbres, cal podar-les si són massa llargues per evitar que es trenquin (poden perjudicar les línies elèctriques del costat).
- Procureu-vos combustibles per a la calefacció.

En el vehicle:

- Disposar de cadenes (en bon estat), llanterna, manta de viatge.
- Comprovar l'estat de les bateries, el dipòsit de benzina, les llums, els frens, els pneumàtics, la calefacció, el parabrises,... amb la finalitat de mantenir el vehicle per a les condicions de l'hivern.

2. *En situació de risc imminent o durant la nevada*

- Informeu-vos de les previsions meteorològiques:
 - Mitjans de comunicació.
 - Servei Meteorològic de Catalunya (METEOCAT)
 - Instituto Nacional de Meteorologia (INM)
- Si sou a casa o en u edifici cal que:
 - Escolteu la ràdio: Catalunya ràdio, Radio Nacional d'Espanya, emissores locals. Esteu atents a la informació meteorològica i a les consignes de les autoritats.
 - Feu un ús correcte de la calefacció.
 - Desconnecteu els aparells elèctrics no necessaris.
 - Consumiu els queviures de manera racional.
 - Eviteu tenir estufes de llenya, carbó o gas i brasers a llocs tancats on no es renovi l'aire, hi ha perill d'enverinament.
 - Vigileu les canonades d'aigua, cal mantenir un rajolí constant a les aixetes per evitar que es congelin. En les calefaccions cal emprar anticongelant, si s'escau.
 - No telefoneu, cal deixar les línies lliures per als equips de socors.
 - No deixeu sortir al carrer a les persones d'edat avançada ni als/les nens/es.
- Si heu de sortir al carrer o sou fora:
 - Abrugueu-vos bé si heu de passar molt temps fora: Cal dur peces de roba lleugeres, una sobre l'altre. Evitar dur roba ajustada. Cal permetre que l'aire circuli i actuï com a aïllant. Les manyoples proporcionen més calor que els guants.
 - Protegiu-vos sobretot al cara i el cap. Eviteu que l'aire fred us entri directament als pulmons.
 - Eviteu fer exercicis físics excessius, ja que el fred fa una pressió extra sobre el cor i es corre el perill de patir un atac cardíac o de fer mal a l'organisme.

- Si no és imprescindible, eviteu sortir al carrer si fa vent i neva ja que disminueix la visibilitat.
- Si heu d'agafar el cotxe:
 - Cal equipar-lo.
 - Cal planificar la sortida, conèixer la previsió meteorològica de la zona per on s'ha de circular, les rutes i els llocs on refugiar-se en cas de tempesta (pobles, refugis, hotels de carretera,...).
 - Si heu d'emprendre un viatge cal dur dins el cotxe com a mínim: ràdio, pala, corda, roba d'abric, aliments rics en calories (xocolata, fruits secs,...).
 - Cal conèixer abans de començar el viatge les rutes per on circular.
 - Eviteu les rutes difícils, com les carreteres i els ports de muntanya.
 - Circuleu per les vies principals i autopistes.
 - Si la ruta és perillosa torneu endarrere o cerqueu un refugi.
 - Procureu no viatjar sol.
 - Cal que poseu les cadenes a les rodes motius del cotxe en cas de neu o de glaç. En aquest cas escolliu un lloc que no interrompi la circulació dels altres vehicles.
 - No avanceu als altres vehicles si les condicions no són favorables.
 - Porteu el cinturó posar, els nens i les nenes han d'estar ben asseguts/des a la seves cadires.
 - Desconfieu dels indrets amb ombres, dels ponts, dels viaductes i de les interseccions ja que pot haver-hi gel.
 - Sempre que sigui possible eviteu agafar el cotxe, sobretot si és de nit.
- Si el temporal us agafa dins del cotxe:
 - Intenteu cercar refugi.
 - Sinó trobeu refugi quedeu-vos dins el cotxe, els pneumàtics actuen com a aïllant del fred.
 - Deixeu la calefacció posada i la finestra una mica oberta.

- No us adormiu amb el motor en marxa.
- Manteniu net de neu el tub d'escapament.
- No empreu les marques deixades per altres vehicles, és millor avançar per neu verge.
- Si hi ha gel no trepitgeu el fre.
- Inicieu la marxa lentament, si el vehicle patina, desaccelereu.
- Si baixeu un pendent, manteniu una distància superior a la normal.

RISC SÍSMIC

CONSELLS D'AUTOPROTECCIÓ PER A LA POBLACIÓ EN CAS DE RISC SÍSMIC

- Si us trobeu a casa:
 - Refugieu-vos sota una taula sòlida o bé en un angle de la paret.
 - No fugiu durant la sacsejada, molta gent és víctima de la caiguda d'objectes.
 - No agafeu l'ascensor.
 - Si sou al carrer:
 - Allunyeu-vos dels edificis, si no podeu refugieu-vos en un portal.
 - Si sou al vehicle quedeu-vos dins, lluny de tot allò que perilli de caure.
- Després de la sacsejada:
 - Escolteu la ràdio i seguiu les instruccions de les autoritats.
 - Tanqueu les connexions d'aigua i gas. No utilitzeu l'ascensor.
 - Evacueu l'edifici i emporteu-vos la documentació, roba d'abric i els vostres medicaments indispensables.
 - Dirigiu-vos a un lloc aïllat i protegit de la caiguda d'objectes. Aneu pel mig del carrer, vigilant les vores i el que pugués caure.

- Eviteu les zones costaneres, ja que hi pot haver perill de grans onades (sisme submarí).

RISCS PER VENTADES

CONSELLS D'AUTOPROTECCIÓ PER A LA POBLACIÓ EN CAS DE RISC VENTADES

- Si us trobeu a casa:
 - Tanqueu i assegureu portes, finestres, persianes i tendals.
 - Eviteu deixar testos o altres objectes no estàtics a les façanes i terrasses i recolliu la roba dels estenedors.
- Si us trobeu a l'exterior:
 - No pugueu a llocs alts i exposats al vent, com ara bastides o altres construccions.
 - Eviteu els parcs, els jardins i les zones boscoses. Si sou en una zona arbrada, vigileu amb els arbres que puguin caure i eviteu totes les activitats amb foc. Tingueu en compte també la proximitat dels arbres als edificis: el vent els podria fer caure.
- Si heu de conduir:
 - Consulteu les prediccions del temps i l'estat de les carreteres. Si es preveuen vents forts, eviteu desplaçar-vos per carretera.
 - Si és imprescindible desplaçar-vos, alenteu la marxa i tingueu molta precaució perquè us podeu trobar obstacles a la via.
- Si feu una activitat de lleure:
 - Aneu amb compte a practicar esports a l'aire lliure.
 - A la muntanya, extremeu les precaucions i no us apropau ni passegeu pels penya-segats. Tingueu compte que el vent pot arrossegar objectes voluminosos (per exemple, pedres per un pendent pronunciat) i afavorir l'acumulació de neu, amb l'augment consegüent del perill d'allaus.

CONSELLS GENERALS

CONSELLS D'AUTOPROTECCIÓ PER A LA POBLACIÓ EN CAS DE RISC VENTADES

- Observa els consells precedents: consells generals d'autoprotecció per a la població
- Informa't de la zona segura, on has d'actuar. No entris a cap zona de la qual no coneguis el risc.
- Informa't periòdicament de la situació.
- Estigues atent a la previsió meteorològica.
- La roba i el calçat han de donar-te protecció. Vesteix i calça adequadament.

NO T'ARRISQUIS INÚTILMENT!