



DOCUMENT ÚNIC DE PROTECCIÓ CIVIL
MUNICIPAL (DUPROCIM)
AMER

(INFOCAT – INUNCAT – NEUCAT – SISMICAT – VENCAT)

DOCUMENT PÚBLIC

Exp. 2019/632



ÀREA DE SERVEIS TÈCNICS
Consell Comarcal de la Selva
2021

ÍNDEX

DOCUMENT 1. GENERALITATS I ORGANITZACIÓ MUNICIPAL

4

- 1.1. INTRODUCCIÓ, NORMATIVA I DISPOSICIONS LEGALS
- 1.2. DADES GENERALS DEL MUNICIPI
 - 1.2.1 IDENTIFICACIÓ DEL MUNICIPI
 - 1.2.2 SITUACIÓ GEOGRÀFICA
 - 1.2.3 DADES DE POBLACIÓ
 - 1.2.4 INFRAESTRUCTURES I VIES DE COMUNICACIÓ
 - 1.2.5 SERVEIS BÀSICS
 - 1.2.6 CLIMATOLOGIA
 - 1.2.7 OROGRAFIA I HIDROLOGIA
- 1.3. ORGANITZACIÓ MUNICIPAL DE PROTECCIÓ CIVIL
 - 1.3.1 ESTRUCTURA, FUNCIONS I RESPONSABILITATS
 - 1.3.2 CENTRES DE COORDINACIÓ
- 1.4. PROGRAMA I PROCEDIMENT D'IMPLANTACIÓ, SIMULACRES, MANTENIMENT, REVISIÓ I ACTUALITZACIÓ
 - 1.4.1 PROGRAMA DE LA IMPLANTACIÓ DEL PLA
 - 1.4.2 MANTENIMENT DEL PLA
 - 1.4.3 PROGRAMA D'EXERCICIS I SIMULACRES
- 1.5. BASES PER AL PLA DE RECUPERACIÓ PREVIST A L'ARTICLE 31 DE LA LLEI 4/1997

DOCUMENT 2. ANÀLISI DEL RISC

21

- 2.1. RISC TERRITORIAL
- 2.2. RISCOS ESPECIALS
 - 2.2.1. INCENDIS FORESTALS (INFOCAT)
 - 2.2.2. INUNDACIONS (INUNCAT)
 - 2.2.2.1. RISC INUNDACIONS PER POSSIBLE TRENCAMENT PRESA.
 - 2.2.3. NEVADES (NEUCAT)
 - 2.2.4. VENTADES (VENCAT)
 - 2.2.5. EMERGÈNCIES SÍSMIQUES (SISMICAT)
- 2.3. RISCOS ESPECÍFICS

DOCUMENT 3. VULNERABILITAT MUNICIPAL

39

- 3.1. ÀREES O SECTORS D'AFECTACIÓ
 - 3.1.1. RISCOS TERRITORIALS
 - 3.1.2. RISCOS ESPECIALS
- 3.2. ELEMENTS VULNERABLES
 - 3.2.1. INCENDIS FORESTALS (INFOCAT)
 - 3.2.2. INUNDACIONS (INUNCAT)
 - 3.2.2.1. INUNDACIONS PER POSSIBLE TRENCAMENT PRESA.
 - 3.2.3. NEVADES (NEUCAT)
 - 3.2.4. VENTADES (VENCAT)
 - 3.2.5. EMERGÈNCIES SÍSMIQUES (SISMICAT)
 - 3.2.6. PERSONES I ACTES EN ZONES DE RISC

DOCUMENT 4. PROCEDIMENTS OPERATIUS PER RISC

75

- 4.1. PROCEDIMENT OPERATIU
 - 4.1.1. CRITERIS D'ACTIVACIÓ NIVELLS
 - 4.1.2. TASQUES PREVENTIVES I OPERATIVES ASSOCIADES A CADASCUN DELS NIVELLS
 - 4.1.3. AVISOS: ORGANITZACIÓ, SISTEMES I RECORREGUTS D'AVÍS
 - 4.1.4. PROCEDIMENTS DE RELACIÓ I D'INTEGRACIÓ AMB ELS PLANS D'ÀMBITS SUPERIOR
- 4.2. MESURES DE PROTECCIÓ A LA POBLACIÓ
 - 4.2.1. EXECUCIÓ DE L'EVACUACIÓ
 - 4.2.2. ZONES D'ALLUNYAMENT
 - 4.2.3. PAUTES DE CONFINAMENT
 - 4.2.4. CONTROL D'ACCESSOS
- 4.3. CENTRES D'ACOLLIDA. TIPOLOGIA

DOCUMENT 5. FITXES D'ACTUACIÓ

89

DOCUMENT 6. DIRECTORI TELEFÒNIC I CATÀLEG DE MITJANS I RECURSOS

103

- 6.1. DIRECTORI TELEFÒNIC
 - 6.1.1. ORGANIGRAMA MUNICIPAL DE L'EMERGÈNCIA
 - 6.1.2. ENTRES DE COORDINACIÓ I SERVEIS D'EMERGÈNCIA
 - 6.1.3. CENTRE D'ACOLLIDA
 - 6.1.4. MITJANS DE COMUNICACIÓ
 - 6.1.5. MUNICIPIS VEÏNS
- 6.2. CATÀLEG DE MITJANS I RECURSOS
 - 6.2.1. EQUIPAMENTS
 - 6.2.2. VEHICLES I RECURSOS MUNICIPALS
 - 6.2.3. XARXA D'HIDRANTS MUNICIPAL
 - 6.2.4. ASSOCIACIONS I GRUPS VOLUNTARIS LOCALS
 - 6.2.5. SERVEIS BÀSICS
 - 6.2.6. SERVEIS SANITARIS
 - 6.2.7. PRIVATS

DOCUMENT 7. CARTOGRAFIA ESPECÍFICA (PER A CADA RISC)

113

ANNEXOS

- ANNEX 1. CRITERIS D'ACTIVACIÓ DELS PLANS DE PROTECCIÓ CIVIL DE LA GENERALITAT
- ANNEX 2. CONSELLS D'AUTOPROTECCIÓ PER A LA POBLACIÓ
- ANNEX 3. GUIA RÀPIDA EXTRAÏBLE D'ACTUACIÓ PELS GRUPS ACTUANTS

DOCUMENT 1. GENERALITATS I ORGANITZACIÓ MUNICIPAL

1.1. INTRODUCCIÓ, NORMATIVA I DISPOSICIONS LEGALS

El Document Únic de Protecció Civil Municipal (DUPROCIM) és el document que estableix el marc orgànic i funcional previst per a un municipi, amb l'objecte de prevenir i controlar els riscos sobre les persones i els béns i donar resposta adequada a les possibles situacions d'emergència del municipi, sota responsabilitat del titular del pla i garantint la integració d'aquestes actuacions amb el sistema autonòmic de protecció civil. Aquest es base en el Decret 155/2014, de 25 de novembre, pel qual s'aprova el contingut mínim per a l'elaboració i homologació dels plans de protecció civil municipal i s'estableix el procediment per a la seva tramitació conjunta.

El present document incorpora la següent relació de riscos especials que poden afectar al municipi de LA CELLERA DE TER (INFOCAT, NEUCAT, SISMICAT, INUNCAT i VENTCAT) segons la normativa vigent en matèria de Protecció Civil de Catalunya. La vigència del DUPROCIM és de 4 anys i aquest s'haurà de d'actualitzar i/o revisar a fi de mantenir-ne plenament la capacitat operativa.

La redacció del present document s'ha realitzat d'acord amb les disposicions legals, Plans d'emergència i normativa que es descriu a continuació:

A nivell municipal:

- Pla bàsic emergència municipal (PBEM) homologat el 09/10/2008.
- Pla d'actuació per incendis forestals (INFOCAT)
- Pla d'actuació per a nevades (NEUCAT)
- Pla d'actuació municipal per inundacions (INUNCAT)
- Pla d'actuació municipal per sismes (SISMICAT)
- Pla d'actuació per a vent (VENTCAT)

A nivell autonòmic:

- Decret 161/1995, de 16 de maig, pel qual s'aprova el Pla de protecció civil de Catalunya (PROCICAT).
- Acord GOV/165/2014, de 9 de desembre, pel qual s'aprova el Pla especial per a emergències radiològiques de Catalunya (RADCAT).
- Acord GOV/141/2014, de 21 d'octubre, pel qual s'aprova la revisió del Pla especial d'emergències per incendis forestals de Catalunya (INFOCAT).
- Acord GOV/14/2015, de 10 de febrer, pel qual s'aprova la revisió del Pla especial d'emergències per inundacions de Catalunya (INUNCAT).
- Acord GOV/138/2014, de 14 d'octubre, pel qual s'aprova la revisió del Pla especial d'emergències sísmiques a Catalunya (SISMICAT).
- Acord GOV/29/2015, de 3 de març, pel qual s'aprova la revisió del Pla especial d'emergència exterior del sector químic de Catalunya (PLASEQCAT).
- Acord GOV/132/2014, de 30 de setembre, pel qual s'aprova la revisió del Pla especial d'emergències per accidents en el transport de mercaderies perilloses per carretera i ferrocarril a Catalunya (TRANSCAT).
- Acord GOV/126/2014, de 23 de setembre, pel qual s'aprova la revisió del Pla especial d'emergències per nevades a Catalunya (NEUCAT).
- Acord GOV/139/2014, de 14 d'octubre, pel qual s'aprova la revisió del Pla especial d'emergències per allaus a Catalunya (ALLAUCAT).

- Acord GOV/128/2010, de 13 de juliol, pel qual s'aprova el Pla especial per a emergències aeronàutiques a Catalunya (AEROCAT).
- Acord GOV/15/2015, de 10 de febrer, pel qual s'aprova la revisió del Pla especial d'emergències per contaminació de les aigües marines de Catalunya (CAMCAT).
- ACORD GOV/115/2017, d'1 d'agost, pel qual s'aprova el Pla especial d'emergències per risc de vent a Catalunya (VENTCAT).

1.2. DADES GENERALS DEL MUNICIPI

1.2.1. IDENTIFICACIÓ DEL MUNICIPI

NOM MUNICIPI	AMER
POBLACIÓ (2019)	2.332
COMARCA	La Selva
PROVÍNCIA	Girona

1.2.2. SITUACIÓ GEOGRÀFICA

Coordenades :

UTM3N- ETRS89, nucli urbà (ajuntament):

X: 467.147, Y: 4.650.867 m

Geogràfiques lat 42º 0' 33" N long 2º 36' 12" E

Superfícies (aproximades):

SUPERFÍCIE TOTAL	40,08 Km ²
DENSITAT DE POBLACIÓ	58,2 hab/km ²
SUPERFÍCIE FORESTAL	86 %
SUPERFÍCIE AGRÍCOLA	11,9 %
SUPERFÍCIE URBANA	1,9 %
ALTRES SUPERFÍCIES	0,2 %

Font: Idescat i Agenda 21 local

Municipis veïns:

NOM	TELÈFON AJUNTAMENT	TELÈFON POLICIA LOCAL / VIGILANT MUNICIPAL	UBICACIÓ
La Cellera de Ter			Sud
Anglès			Sud
Sant Julia Llor -Bonmatí			Est
Les Planes d'Hostoles			Nord
Susqueda – St. Martí Sacalm			Oest
Osor			Oest

1.2.3. DADES DE POBLACIÓ

Evolució de la població:

DADES DE POBLACIÓ	
POBLACIÓ TOTAL 2020	2.332
HABITANTS CENSATS ANY 2019	2.298
HABITANTS CENSATS ANY 2018	2.256
HABITANTS CENSATS ANY 2017	2.242
HABITANTS CENSATS ANY 2016	2.260

Font: Idescat i INE 2020

Distribució de la població, nuclis i disseminat:

	NOM	POBLACIÓ	POBLACIÓ MÀXIMA ESTIMADA
Nucli	Amer	1.992	2.500
Veïnat / disseminat	Costa de Santa Brígida	62	80
Veïnat / disseminat	Lloret Salvatge	3	10
Veïnat / disseminat	Palol	29	50
Veïnat / disseminat	Sant Climent d'Amer	40	60
Veïnat / disseminat	La Jonquera	18	40
Veïnat / disseminat	El Mont	13	30
Veïnat / disseminat	Urb. Solivent	172	225
Veïnat / disseminat	El Colomer	3	5
TOTAL		2.332	3.000

Font: Idescat i INE 2020

1.2.4. INFRAESTRUCTURES I VIES DE COMUNICACIÓ

CARRETERA / AUTOPISTA	TITULARITAT	PUNTS QUILOMÈTRICS		TÚNELS, VIADUCTES I PASSOS ENTRE CARRETERES
		pK inicial	pK final	
C-63 (Eix La Selva - Garrotxa)	Generalitat de Catalunya	40,9	50,4	Pontó de la C-63 sobre torrent , pK 45 Viaducte sobre El Brugent, pK 47 Pontó Torrent de la Blanquera, pK 48

Dins el terme municipal hi creua la següent línia de ferrocarril:

LÍNIA DE FERROCARRIL	ESTACIONS	PONTS I TÚNELS
No existeix en el municipi cap línia de ferrocarril.		

1.2.5. SERVEIS BÀSICS

SERVEI	COMPANYIA	CARACTERÍSTIQUES DEL TRANSPORT
Xarxa subministrament gas ciutat	-	-
Subministrament Aigua	Prodaïsa	dipòsits / captació
Subministrament elèctric	Enllumenat Costa Brava	xarxa

LÍNIA ELÈCTRICA	TENSIÓ	COMPANYIA	MASSA FORESTAL
Línia AT de sud a nord-est	110 Kv	ENDESA	SI
Línies distribució baixa	Baixa tensió	ENDESA	SI
SUBESTACIÓ ELÈCTRICA			
Dins el terme municipal no hi trobem cap subestació elèctrica			
TRANSFORMADORS			
El nucli urbà, disseminats i a les zones industrials hi ha distribuïts transformadors de potència elèctrica per al subministrament al detall (veure cartografia annexa per a la seva distribució)			

NUCLI AMB SERVEI AIGUA POTABLE	COMPANYIA	DESCRIPCIÓ
Nucli d'Amer	PRODAÏSA	Disposen d'aigua al casc urbà, la zona industrial i part dels disseminats. La xarxa està formada per captacions i dipòsits propis i disposen de l'opció de connectar-se a la canonada del Pasteral II (xarxa d'abastament Ter – Girona).

1.2.6. CLIMATOLOGIA

Estació meteorològica del municipi

VALORS MITJANS DE PRECIPITACIONS I TEMPERATURA													
MES	GEN	FEB	MAR	ABR	MAI	JUN	JUL	AGO	SET	OCT	NOV	DES	ANY
PTP (mm)	9.8	1.3	7.3	61.3	71.6	23.0	21.9	10.4	88.9	109.7	33.5	71.9	510.6
T (°C)	5.2	8.2	11.3	12.3	15.2	21.3	24.8	24.3	19.9	16.4	10.1	9.6	14.9

VENTS DOMINANTS	Vents del Sud Est, velocitat mitjana màxima 8.0 m/s (dades a 10 m.)
------------------------	--

Font : Normals climàtiques estació d'Anglès (2019). Servei Meteorològic de Catalunya

	LOCALITZACIÓ	CARACTERÍSTIQUES
ESTACIÓ EMA (més pròxima)	ANGLÈS UTM31N - ETRS89 469.427, 4.645.504 c. de les fàbriques	Forma part de la xarxa d'estacions automàtiques XEMA del Servei Meteorològic de Catalunya més pròxima. Consultables dades darrera hora a: https://www.meteo.cat/observacions/xema/dades?codi=DN&dia=2021-06-25T09:30Z

1.2.7. OROGRAFIA I HIDROLOGIA

ALTITUD MÀXIMA	Puig Bernat 767 m.
ALTITUD MÀXIMA AMB POBLACIÓ / INFRAESTRUCTURES	338 m. El Castell (camí Santa Brígida) 266 m. Can Xera
ALTITUD MÍNIMA	197 m. Cementiri municipal 184 m. Camp Municipal d'Esports
ALTITUD MÍNIMA AMB POBLACIÓ / INFRAESTRUCTURES	169 m. Can San Pare
ALTITUD DEL NUCLI URBÀ	183 m. Ajuntament 185 m. Plaça Santa Maria 205 m. IES Castell Estela
RIUS, TORRENTS I RIERES	Rius: El Ter i El Brugent. Torrents: Can Catau, el del Castell, el de Pinyana, de la Blanquera i d'Oliveres
CANALS	Resclosa de la Burés (límit administratiu La Cellera de Ter)
PANTÀ	Parcialment Pantà del Pasteral I i del Pasteral II (límit administratiu Susqueda)

1.3. ORGANITZACIÓ MUNICIPAL DE PROTECCIÓ CIVIL

1.3.1. ESTRUCTURA, FUNCIONS I RESPONSABILITATS

L'organització municipal de protecció civil és el conjunt de persones encarregades de dur a terme la protecció civil del municipi, amb l'objectiu de fer front a les emergències que puguin sorgir dins del municipi per tal de salvar vides, protegir béns i el medi ambient.

L'estructura de l'organització municipal de protecció civil té com a punt més elevat de responsabilitat a l'alcalde, que és l'autoritat de protecció civil d'àmbit municipal i, com a base de l'organització, es troben les diferents comissions i comitès encarregats de dur a terme les accions per tal d'aplicar correctament el Pla de Protecció Civil Municipal.

En aquest apartat es tracta doncs, de donar a conèixer les diferents figures dins de l'organització municipal de protecció civil tot explicant les seves funcions i responsabilitats.

Comissió municipal de protecció civil:

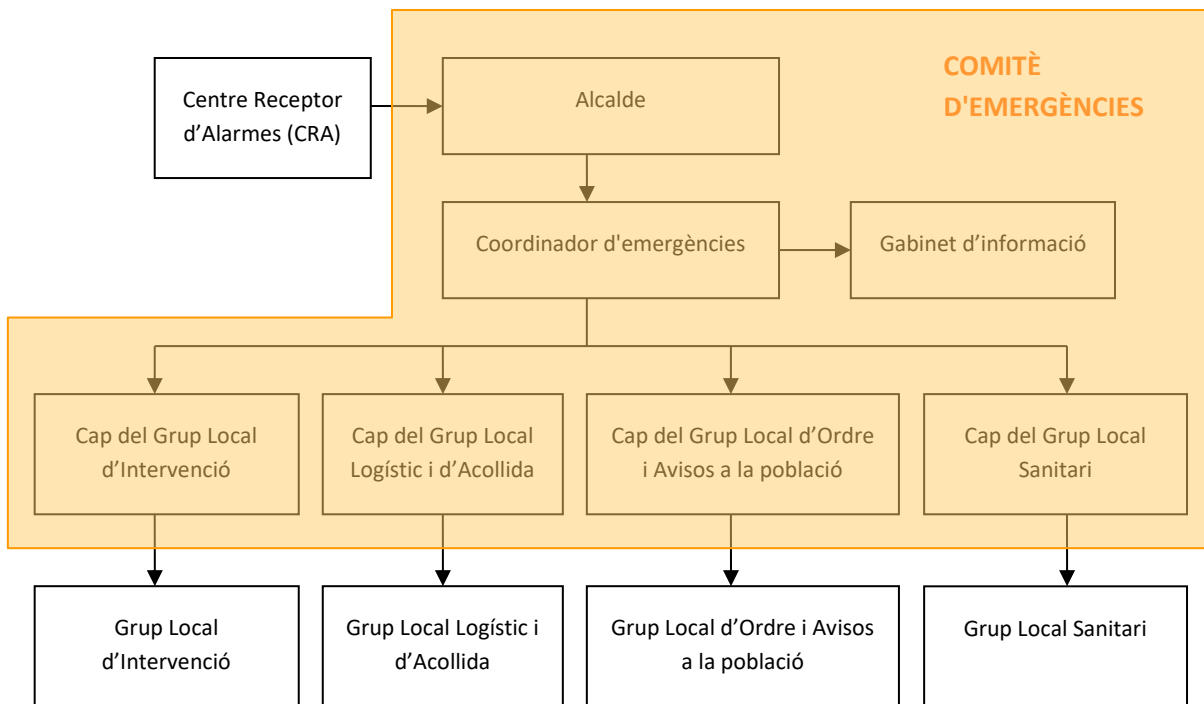
La Comissió Municipal de Protecció Civil és un òrgan que es crea pel Pla de l'ajuntament i està presidit per l'alcalde o alcaldessa. És l'òrgan que vetlla per la prevenció i la seguretat del municipi i és el marc de col·laboració, coordinació i presa d'acords entre els diversos serveis municipals i entre les diferents administracions amb incidència en el municipi en matèria d'anàlisi de risc, prevenció, planificació, intervenció, informació a la població i rehabilitació. Així doncs, es tracta d'un òrgan amb caràcter consultiu, deliberant i coordinador.

Composició:

COMISSIÓ MUNICIPAL DE PROTECCIÓ CIVIL	
NOM	CÀRREC
El municipi no està obligat a crear la Comissió de Protecció Civil Municipal ates que no té la població mínima exigida per a ser constituïda	

La composició de la Comissió municipal de Protecció Civil serà diferent en cada municipi, però en general integrada per representats de l'ajuntament i de les altres administracions que disposen de serveis afectes als plans municipals; per representants de les entitats col·laboradores en funcions de protecció civil i de l'associació de voluntaris i voluntàries, si n'hi ha; pels directors o directores dels plans d'autoprotecció de les empreses i dels centres del municipi que hi siguin convocats, i pel personal tècnic que es consideri necessari.

L'organigrama municipal en emergències segueix el següent patró:



En resum, s'ha de realitzar una explicació de les funcions i responsabilitats del municipi i de les figures següents:

Centre Receptor d'Alarmes (CRA)

És el centre on es reben i des d'on es notifiquen els avisos d'emergència.

Comitè d'emergències:

- Alcalde
- Consell Assessor
- Gabinet d'informació municipal

Aquests òrgans es defineixen de la manera següent:

Alcalde

L'alcalde del municipi és l'autoritat de protecció civil d'àmbit municipal, i per tant el director del Pla municipal de protecció civil o responsable municipal de l'emergència. Pot delegar les funcions de direcció del Pla al/a la tinent/a d'alcalde (o a altres regidors/es, si en manquen). L'alcalde és el responsable màxim de l'elaboració, la implantació i l'execució del Pla de protecció civil municipal.

Funcions:

- Analitzar i valorar la situació.
- Informar-ne al director del Pla Especial de la Generalitat per mitjà del CECAT i coordinar-se amb el director del Pla Especial de la Generalitat.

- Declarar la pre-alerta, l'activació i la desactivació del Pla de protecció civil municipal. Informar-ne al director del Pla Especial de la Generalitat per mitjà del CECAT .
- Convocar el Comitè Municipal d'Emergències.
- Constituir i exercir la direcció del CECOPAL.
- Informar i coordinar-se amb el director del Pla Especial de la Generalitat.
- Analitzar i valorar la situació.
- Si fos el cas, donar l'ordre de preparar i prendre totes les mesures preventives necessàries, previstes a nivell municipal, per minimitzar els danys previsibles.
- Donar l'ordre de divulgar els consells d'autoprotecció davant del risc.
- Avaluar i determinar els elements vulnerables, i posar-ho en coneixement del director del Pla Especial de la Generalitat. Si és convenient, haurà de propiciar l'activació dels diversos PAU que ho requereixin.
- Decidir en tot moment, amb el Comitè Municipal d'Emergències, les actuacions més adients per fer front a l'emergència dins del seu marge de responsabilitat i aplicar les mesures de protecció a la població (avisos, acollida i suport), als béns i al medi ambient.
- Assegurar l'execució de la part de les funcions que el municipi assumeixi i vetllar per la correcta execució d'aquestes funcions.
- Ordenar la incorporació als grups d'actuació del Pla Especial de la Generalitat dels mitjans i recursos municipals disponibles per garantir la protecció i la seguretat de la població.
- Decretar, si s'escau, mobilitzacions i expropiació temporal.
- Assegurar el manteniment i l'operativitat del Pla de protecció civil municipal.
- D'altres, en funció del risc.

Consell Assessor

El Consell Assessor té per funcions:

- Assessorar el director del pla, l'alcalde.
- Analitzar i valorar la situació, aportant-hi tota la informació i trametent les instruccions de l'alcalde als seus respectius col·laboradors.
- Altres funcions específiques per a cada risc concret.

El Consell Assessor es compon de:

- El / La cap del Grup Local d'Ordre i Avisos a la Població
- El / La cap del Grup Local Sanitari
- El / La cap del Grup Local Logístic i d'Acollida
- El / La cap del Grup Local Específic pel Risc corresponent en cada cas
- El / La coordinador municipal de l'emergència
- Altres en funció del risc a criteri del director del Pla, en general tots els regidors i/o tècnics implicats en la resolució de l'emergència

Grup Local d'Ordre i Avisos a la Població

Les funcions d'aviso són:

- Avisar a la població afectada que estigui en les zones de risc de l'emergència i especialment als elements vulnerables.
- Transmetre la informació de les mesures a adoptar per part de la població.

Les funcions d'ordre són:

- Coordinar i executar les tasques d'allunyament, evacuació o confinament de la població i dels elements vulnerables.
- Garantir la seguretat ciutadana a la zona de risc.
- Controlar els accessos a la zona de risc.
- Realitzar la vigilància viària a la zona d'emergència, efectuant el control del trànsit d'accés dels components dels grups d'emergència.
- Guiar els actuants cap al Centre de Comandament Avançat (CCA) i a l'Àrea sanitària.

Grup Local d'Intervenció

Les seves funcions són:

- Assessorar tècnicament als diferents cossos d'emergència sobre l'actuació en front de l'emergència.
- Donar recolzament a les tasques necessàries per a prevenir i controlar les emergències.
- Donar recolzament a les tasques de rescat i salvament de persones i béns.
- Informar el coordinador del CCA i atendre les seves instruccions.

Grup Local Sanitari

Les seves funcions són:

- Informar-se de la situació sanitària en l'àrea d'emergència.
- Prestar assistència sanitària in situ.
- Conèixer l'estat i la ubicació dels afectats.
- Cobrir les necessitats farmacèutiques.
- Prestar atenció psicològica als afectats i familiars.
- Realitzar les tasques de salut pública.

Grup Local Logístic i d'Acollida

- Proporcionar i gestionar els serveis bàsics municipals.
- Preparar els centres d'acollida i gestionar-los per tal que es pugui acollir a la població.
- Donar allotjament, proveïment d'aliments, control i serveis socials a les persones afectades.
- Subministrar tots els materials o combustibles que es necessitin.
- Designar un responsable del/s centre/s d'acollida, que tindrà les següents funcions:
 - o Portar el control nominal de les persones evacuades i/o acollides.
 - o Transmetre les necessitats que puguin presentar-se.
 - o Rebre i distribuir l'avituellament.
- Rebre el voluntariat ocasional.
- Específiques per al risc de nevades i allaus:
 - o Coordinar les tasques de neteja de la xarxa viària establint prioritats d'actuació per tal de minimitzar les situacions de risc i que els Grups d'Actuació puguin complir les seves missions.

- Preveure el material necessari per minimitzar les conseqüències de l'emergència (fundents, maquinària, material lleuger i pesant de treball i transport...).
- Donar suport tècnic al personal dels vehicles desviats als aparcaments.
- Donar suport al grup sanitari en el transport de persones que necessiten atenció sanitària (per exemple: persones que han d'anar a l'hospital a fer diàlisi).

Coordinador municipal de l'emergència

És la figura que fa de vincle entre l'alcalde i els diferents grups d'emergència, essent el màxim responsable del Consell Assessor. És el responsable de comunicar amb els diferents grups d'emergència municipal i de controlar que tot es fa segons el previst, a més de suplir a l'alcalde en cas que fos necessari, amb una disponibilitat de 24 hores al dia.

Les seves funcions són:

- Coordinar l'emergència.
- Comunicar amb tots els grups d'emergència municipal.
- Rebre comunicacions del CRA.
- Assessorar l'alcalde.
- Controlar la situació i evolució de l'emergència i supervisar les accions dels diferents grups d'emergència.

Representant municipal al PROCICAT

És el responsable de traslladar-se al CECAT, en cas que aquest ho requereixi, per tal de donar informació a Protecció Civil, d'una forma directa i conjunta, de tot el que pugui ser necessari per a la resolució de l'emergència.

Gabinet d'Informació Municipal

El Gabinet d'Informació Municipal és l'òrgan responsable de donar la informació en el moment de l'emergència.

Les seves funcions són:

- Aplegar informació sobre l'emergència
- Transmetre (o difondre) la informació generada dins el Comitè d'Emergències a la població en general i a les persones directament o indirectament afectades

ORGANITZACIÓ MUNICIPAL DE PROTECCIÓ CIVIL			
CÀRREC OPERATIU	NOM	CÀRREC HABITUAL	NÚMERO DE FITXA D'ACTUACIÓ
Centre Receptor d'Alarmes	Joan Simon Vila	Vigilant municipal	1
Alcaldeessa	M. Rosa Vila Juanhuix	Alcaldeessa	2
Coordinador municipal de l'emergència	Josep Morais i Trafach	Regidor	3
Cap del Grup local d'ordre i avisos a la població	Josep Rovira i Carles	Regidor	4
Cap del Grup local logístic i d'acollida	F. Xavier Castelló Castells	Regidor	5
Cap del Grup local sanitari	Anna Desoi i Guitart	Regidora	6
Cap del Gabinet d'informació	Sebastià Samblàs Gonzalez	Regidor	7
Cap del Grup local d'intervenció (només INFOCAT)	-	-	8
Representant municipal al PROCICAT	Aretha Silva dos Santos	Regidora	9

1.3.3. CENTRES DE COORDINACIÓ

Centres de recepció d'alarmes (CRA)

LLOC	AJUNTAMENT AMER
ADREÇA	Plaça de la Vila, 30
TELÈFON	
FAX	
ALTRES COMUNICACIONS	Xarxa Rescat:
CORREU ELECTRÒNIC:	
ALTRES MITJANS DE COMUNICACIONS:	
Web Ajuntament:	
Facebook Ajuntament:	
Instagram Ajuntament:	
Twitter Ajuntament:	
YouTube Ajuntament:	
PROTOCOLS, FITXES D'ACTUACIÓ, ETC.	1

El CRA és un centre que ha d'estar operatiu 24 hores al dia, 365 dies a l'any. En cas que no sigui possible, aquestes funcions seran dutes a terme per l'alcalde o persona en qui delegui.

Funcions:

- Notificar qualsevol alarma al **112** i al **CECAT**
- Rebre la notificació de l'alarma i trametre-la.
- Valorar, segons el protocols establerts, la importància de l'alarma.
- Posar en marxa el avisos d'activació del Pla de protecció civil municipal.
- Informar-se, en els primers moments, de la marxa de l'emergència.
- Establir contacte amb el coordinador municipal de l'emergència o l'alcalde.

Centres de Coordinació Operativa Local (CECOPAL)

LLOC	AJUNTAMENT AMER
ADREÇA	Plaça de la Vila, 30
TELÈFON	
FAX	
CORREU ELECTRÒNIC:	
ALTRES COMUNICACIONS	Xarxa Rescat:
ALTRES MITJANS DE COMUNICACIONS:	
Web Ajuntament:	
Facebook Ajuntament:	
Instagram Ajuntament:	
Twitter Ajuntament:	
YouTube Ajuntament:	

Funcions:

- És el centre de coordinació municipal, que realitza les accions determinades pel director del Pla. Des d'aquí es dirigeix i es coordinen les actuacions dels diversos serveis relacionats amb el Pla.
- Mantenir contacte directe i continu amb el **Centre de Coordinació Operativa de Catalunya**.
- Notificar als grups operatius i al **CECAT** l'activació i la desactivació del Pla de protecció civil municipal.
- Facilitar, si s'escau, la informació a la població del municipi, amb els mitjans oportuns, segons les circumstàncies del risc i l'evolució de la situació de l'emergència.
- Mobilitzar i assegurar la transmissió de la informació i les ordres als grups operatius municipals decidides per la direcció del Pla, així com activar els mitjans i recursos municipals necessaris.
- Canalitzar l'ordre de l'autoritat de protecció civil municipal de prestació de serveis personals i la requisita, la intervenció o l'ocupació temporal i transitòria dels béns necessaris per afrontar les situacions d'emergència.
- Donar suport als mitjans d'emergències, de seguretat i als serveis especialitzats aliens que intervinguin en el municipi sota l'estructura del Pla activat.

1.4. PROGRAMA I PROCEDIMENT D'IMPLANTACIÓ, SIMULACRES, MANTENIMENT, REVISIÓ I ACTUALITZACIÓ

El màxim responsable de dur a terme les tasques d'implantació del Pla és l'Alcalde/ssa. L'operativitat de la implantació recaurà en els serveis municipals i càrrecs operatius.

1.4.1. PROGRAMA DE LA IMPLANTACIÓ DEL PLA

IMPLANTACIÓ DEL PLA			
DATA	TIPUS	RISC/OS	ADREÇAT A
A definir	Reunió coordinació	INFOCAT	Càrrecs operatius
		INUNCAT	
		NEUCAT	
		SISMICAT	
		VENCAT	

1.4.2. MANTENIMENT DEL PLA

MANTENIMENT DEL PLA	
Data homologació última revisió:	09/10/2008
Data de l'última actualització:	
DATA DE LA PROPERA REVISIÓ:	4 anys des de la data homologació del document

1.4.3. PROGRAMA D'EXERCICIS I SIMULACRES

A data de redacció d'aquest document no es contemplen exercicis concrets ni simulacres. En tot cas es definiran un cop homologat el present document.

1.5. BASES PER AL PLA DE RECUPERACIÓ PREVIST A L'ARTICLE 31, LLEI 4/1997

1. Recopilació de les fonts d'informació dels danys produïts:

- Tècnics municipals
- Brigada d'obres
- Agents de la Policia Municipal, els Mossos d'Esquadra, la Guàrdia Civil
- Bombers
- Servei d'enllumenat, de clavegueram... del municipi
- Companyies de l'aigua, del gas, d'electricitat i de telèfons
- Serveis de transports: ferrocarrils, transport urbà, empreses d'autocars, empreses de transports...
- Carreteres
- Indústries, comerços,... del municipi
- Particulars
- Serveis sanitaris
- Altres que el municipi consideri oportú

2. Recopilació de les dades dels danys que s'han produït:

- Localització dels danys: cal indicar el lloc concret (fins i tot amb cartografia).
- Descripció de:
 - o Els elements afectats (cal indicar el tipus d'element i una descripció).
 - o Els tipus dels danys que s'han produït.
 - o Causes que han produït els danys.

3. Valoració econòmica dels danys (despeses que s'han generat durant l'emergència i cost per recuperar la normalitat).

És responsabilitat de l'Ajuntament l'adopció immediata de les mesures següents:

- Notificació a les companyies de gas, d'electricitat, de telèfons, de llum, carreteres, mitjans de transport de les avaries, talls de subministrament, dels danys que s'han produït.
- Acollida de la població.
- Proveïment de recursos a la població.
- Desenrunament i neteja.
- Recerca de mitjans i recursos.
- Control d'aqüífers.

Proposta de reconstrucció o reparació dels danys:

- Descripció de les obres, reparacions... a realitzar per recuperar o reparar els danys (la proposta es pot realitzar per evitar la repetició dels danys).
- Valoració econòmica (cost per recuperar la normalitat).
- Designació de responsables.
- Definició de terminis.

Cal saber si la zona s'ha declarat o no zona d'actuació especial (o catastròfica). En aquest cas les ajudes vindran de l'Estat, el qual aprova un Reial decret llei (primer l'aprova el Consell de Ministres i posteriorment el validen les Corts), per establir de forma concreta i per a cada catàstrofe totes les mesures, actuacions i procediments a seguir. S'hi estableixen, també, les previsions de finançament mitjançant el crèdit extraordinari.

Al marge de les subvencions que dóna l'Estat, pot haver-hi ajudes de les comunitats autònomes, la Unió Europea, les diputacions... En aquest cas, cal tenir en compte que aquestes ajudes són incompatibles amb les que pugui donar l'Estat.

Cal destacar que queden excloses les ajudes de les diferents administracions als danys produïts en béns assegurats, ja que existeix el Consorci de Compensació d'Assegurances, entitat autònoma de caràcter públic que actua com a reasseguradora de les companyies privades en cas que es produeixin catàstrofes.

DOCUMENT 2. ANÀLISI DEL RISC

2.1. RISC TERRITORIAL

RISC TERRITORIAL		
	Descripció / classificació del risc al municipi segons PROCICAT	AVALUACIÓ
EMERGÈNCIES PER PANDÈMIES:	<p>Les emergències per pandèmies, tot i que depèn del grau d'evolució en el qual es trobi la dispersió de l'agent causant de la mateixa, plantegen greus problemes:</p> <ul style="list-style-type: none"> - Elevada demanda de mitjans sanitaris. - Mortalitat. - Molta alarma social. <p>Paral·lelament, poden arribar a limitar el funcionament dels serveis públics i les activitats econòmiques i empresarials. (punt 1.2 del Pla d'actuació del PROCICAT per pandèmies)</p>	<p>La seva propagació i danys dependrà de l'agent causant i del seu comportament.</p> <p>Tot el terme municipal pot estar afectat per pandèmies.</p>
EMERGÈNCIES PER ONADES DE CALOR	<p>Risc quan se supera el percentil 98 de la temperatura màxima diària del període d'estiu.</p> <p>Al municipi d'Amer és de 38,1 °C http://static-m.meteo.cat/wordpress/wp-content/uploads/2014/11/26141925/TaulaSMR-Calor.pdf</p> <p>Les conseqüències per la salut varien en funció de la duració de la situació. Es a dir, si les temperatures elevades es perllonguen al llarg dels dies, el grau d'afectació serà més elevat.</p>	<p>La durada de l'onada afectarà directament a la població i l'evaporació d'aigua pot causar un augment del risc d'incendis forestals</p> <p>Tot el terme municipal pot estar afectat per onades de calor.</p>
EMERGÈNCIES PER ONADES DE FRED	<p>Risc quan se supera el percentil 2 de la temperatura mínima diària del període d'hivern.</p> <p>Al municipi d'Amer és de - 5,6 °C http://static-m.meteo.cat/wordpress/wp-content/uploads/2014/11/26141925/TaulaSMR-Calor.pdf</p> <p>Les conseqüències per la salut varien en funció de la duració de la situació. Es a dir, si les temperatures baixes es perllonguen al llarg dels dies, el grau d'afectació serà més elevat.</p>	<p>Tot el terme municipal pot estar afectat per onades de fred.</p>
EMERGÈNCIES PER CONCENTRACIÓ DE PERSONES	<p>Es preveu que és produeixin aglomeració per concentració de persones en els diferents actes que es realitzen al municipi. (veure taula: Principals actes, fires i festes que es podrien veure afectats en cas d'emergència.)</p>	<p>Es poden produir en moments puntuals tal com espectacles culturals, esdeveniments esportius i musicals, festes populars, manifestacions,...</p> <p>Afecta zona concreta del municipi.</p>

2.2. RISCOS ESPECIALS

RISCOS ESPECIALS		
	Classificació del risc al municipi segons Pla Especial Generalitat	AVALUACIÓ
Risc d'incendi forestal (INFOCAT):	De redacció recomanada. Perill: Moderat i vulnerabilitat: Mitja.	Municipi amb un elevat percentatge de massa forestal, superior aproximadament al 86 % de la superfície del terme municipal.
Risc d'inundacions (INUNCAT):	D'obligada redacció al tenir un perill Alt d'inundació en períodes retorn de 10, 100 i 500 anys i zones potencialment inundables.	Risc de inundació de la Riu Ter i Brugent en el seu recorregut pel terme municipal i especialment per la trama urbana per períodes retorn de 10, 100 i 500 anys. També trobem zones potencialment inundables per les aigües del Ter a totes dues bandes de la llera.
Risc per nevades (NEUCAT):	De redacció recomanada per nevades puntuals d'intensitat diversa	Les nevades són poc freqüents i la intensitat d'aquestes molt variable motiu pel qual es pot dificultar la resposta. Així mateix, la diferència altitudinal dins el terme municipal (180 m. al casc urbà i muntanyes per sobre els 700 m.) en pot accentuar els efectes i dificultar la gestió de l'emergència.
EMERGÈNCIES PER VENTADES (VENCAT)	Obligada redacció al tenir ratxes de vent superiors als de 20 m/s més de 10 dies a l'any	L'afectació dependrà de la direcció i la intensitat del vent. Especial atenció a la caiguda d'objectes, arbres i mobiliari urbà en general,...
Risc sísmic (SISMICAT):	Obligada redacció al presentar una intensitat sísmica de VII-VIII i superació del llindar d'intensitat	La intensitat màxima prevista podria causar danys greus tant materials com humans

2.2.1. INCENDIS FORESTALS (INFOCAT)

Classificació del risc del municipi segons el Pla INFOCAT autonòmic:

- **Perill moderat i vulnerabilitat mitjana:** Té un percentatge de massa forestal superior aproximadament al 86 % del sòl municipal.

DADES HISTÒRIQUES D'INCENDIS FORESTALS:

Incendis esdevinguts al municipi, històric incendis forestal l'han afectat:

DATA	PARATGE	CAUSES	HECTÀREES
2000	Presa del Pasteral	-	0,03
2001	Ctra. Pantà Susqueda	-	0,1
2007	Pla de Sant Corneli	-	0,96
TOTAL HECTÀREES CREMADES			0,109

Font: Servei de prevenció d'incendis Forestals, Departament d'Agricultura, Ramaderia, Pesca i Alimentació

DADES ESPECÍFIQUES PER INCENDIS FORESTALS

Massa forestal

El municipi d'Amer es caracteritza pel seu caràcter forestal. Els usos del sòl principals del municipi són:

- Forestal (85,98%) que representat per boscos d'esclerofil·les (45,15%), boscos de caducifolis (22,62%), boscos d'aciculifolis (7,02%) i bosquines i prats (10,07%).
- Agrícola (11,84%): Ha patit un retrocés donat que els conreus han estat substituïts per noves àrees urbanes, forestals o abandonats.
- Urbà (1,85%): Inclou la superfície urbanitzada i les zones industrials i el comerç. El creixement del sòl urbà s'ha mantingut estable en el darrer període.

Les alternances del sòl forestal i agrícola converteix el terme municipal d'Amer en un mosaic territorial que atorga al paisatge un important valor ecològic i paisatgístic, augmentant la biodiversitat i riquesa del territori.

La zona oest d'Amer presenta pendents superiors al 20%, coincidint amb el Serrat de les Saleres Velles.

La zona central del municipi, de nord a sud, presenta la topografia menys acusada, amb pendents del 10% o inferiors, especialment a la plana del riu Brugent.

Àrees o sectors d'afectació

El conjunt del terme municipal està exposat a patir un incendi forestal tot i que al voltant dels nuclis de població, vies de comunicació i espais més freqüentats el risc de produir-se és superior. En aquest sentit, tant el nucli del municipi com les principals zones habitades estan ubicats en les zones més planeres i ben comunicades del terme municipal.

Camins municipals

A més de les carreteres de rang superior i que donen accés als nuclis urbans (C-63, GI-7525,...), dins el terme municipal existeixen un seguit de camins amb una amplada entre 3 i 5 metres que acaben de vertebrar l'accés al conjunt del terme. No tots els camins poden ser usats per tot tipus de vehicles atès que no tots compleixen els requisits mínims d'amplada i seguretat perquè hi circulin els equips d'extinció durant una emergència. És per aquest motiu que els camins s'han agrupat segons la classificació operativa dels mitjans d'extinció els quals diferencien entre camins primaris, secundaris i terciaris:

- **Camins primaris:** Són aquells camins que tenen una amplada mínima de 5 metres i que permeten el pas creuat de dos camions de tipus Bomba Rural Pesada (BRP).
- **Camins secundaris:** Són aquells camins i pistes forestals entre 3 i 5 metres d'amplada amb sobre - amples cada 100 o 150 m i que permeten el pas alternatiu de camions BRP.
- **Camins terciaris:** Són aquell conjunt de camins i pistes que no permeten el pas creuat de camions tipus BRP, i no disposen de sobre - amples, motiu pel qual no formen part de la xarxa bàsica de camins per a incendis forestals. Es per aquest motiu, juntament a que hi ha multitud d'ells que responen a aquesta descripció dins el terme, que únicament es tindran en consideració aquells camins inclosos en el pla de prevenció d'incendis forestals del municipi i que tenen un interès específic pels mitjans d'intervenció.

CODI PPIF (1)	NOM	CATEGORIA PPIF	OBSERVACIONS - FERM
SC01	Camí a l'Ermita de Sant Agustí de Lloret Salvatge	Secundari	Secundari
PR02	Camí d'Amer a Sant Julià del Llor	Primari	Primari
SC02	Camí de Can Xec	Secundari	Secundari
CA03	Camí de la Font Picant	Primari	Asfaltat
TR01	Camí de Sant Climent A Bonmatí	Terciari	Terciari
TR04	Camí de Sant Genís	Terciari	Terciari
TR02	Camí del Pla De Verdaguer	Terciari	Terciari
SC03	Camí del Serrat Dels Gats	Secundari	Secundari
CA01	Carretera de Sant Climent d'amer	Primari	Asfaltat
TR03	Carretera de Santa Brígida (Tram Final)	Terciari	Terciari
CA02	Carretera de Santa Brígida (Tram Inicial)	Primari	Asfaltat
CA04	Carretera Del Pantà De Susqueda	Primari	Asfaltat

Font: Inventari caminis d'Amer

(1) Metodologia: s'han seleccionat aquells camins que en un moment d'emergència poden permetre la circulació de vehicles tipus BRP tot respectant la codificació i nom de l'inventari.

Punts d'aigua mitjans intervenció

NÚM. IDENTIFICACIÓ (2)	NOM	TIPOLOGIA	FONT	HIDRANT	ACCES CAMI	ACCÈS HELICOPTER	COORDENADES	
							X	Y
PAB1	Bassa de Can Reverter	Bassa	Origen natural	SI	SI	SI	469.854	4.648.016
PAB2	Pantà del Pasteral II	Embassament	Origen natural	NO	NO	SI	467.811	4.648.420
PAB3	Pantà del Pasteral I	Embassament	Origen natural	NO	NO	SI	467.032	4.647.350

(2) Els punts d'aigua indicats es poden fer servir en cas de necessitat.

Consideracions:

El municipi d'Amer disposa de bona cobertura de punts d'aigua atès que a les proximitats del terme municipal trobem el Pantà de Susqueda, la Bassa de Can Figueres (municipi d'Amer). Els dipòsits de: Santa Bàrbara i Serra del Bosc (tots dos al municipi veí d'Anglès).

Hidrants

NÚM. IDENTIFICACIÓ	DIÀMETRE	SECTOR
Símbol específic	Estàndard	El nucli urbà, disseminats i les zones Industrials disposen de xarxa d'hidrants per a incendis. Així mateix, bona part dels punts d'aigua porten associat un hidrant accessible pels mitjans d'intervenció. (veure la distribució a la cartografia annexa)

Tallafocs

Són franges naturals (cultius, rius, etc.) o artificials (carreteres, autopistes, vies fèrries, etc.) d'uns 200 metres d'amplada.

NÚM. IDENTIFICACIÓ	DESCRIPCIÓ
Símbol específic	El Pla de prevenció d'incendis ha detectat diferents sectors del municipi que per les seves característiques tenen una baixa càrrega de combustible i poden actuar com a tals. Es tracta de sectors de conreus, vivers, espais amb talades arreu,... (veure la distribució a la cartografia annexa)

Punts de vigilància

NÚM	NOM	SECTOR / DESCRIPCIÓ
I-307	Santa Bàrbara	A la muntanya de Santa Bàrbara (Anglès) i Sant Grau (Sant Gregori), amb amplia visibilitat de bona part del terme al ser un dels punts més alts de l'entorn

2.2.2. INUNDACIONS (INUNCAT)

Classificació del risc segons el Pla INUNCAT autonòmic:

- **Risc alt** per perill d'inundació en períodes retorn de 10, 100 i 500 anys relacionats amb el Riu Ter i Riu Brugent amb possible afectació a diferents indrets del terme municipal. Així mateix, també trobem zones potencialment inundables geomorfològicament degut al riu Brugent i Torrent de Roca-Salva.
- Inundacions esdevingudes al municipi:

ZONA AFECTADA	DESCRIPCIÓ	ANY	DANYS
Marge del Ter	Desbordament del Ter	1919	Materials
Marge del Ter	Desbordament de la llera del Ter	1963	Materials
Marge del Ter i Riu Brugent	Diverses afectacions al terme municipal d'Amer pel temporal anomenat "Glòria".	2020	Materials

El registre històric d'inundacions a la Conca del Ter es escàs i es limita a referències puntuals d'inundació. Les comarques del Gironès, Garrotxa, Ripollès, Selva i Alt i Baix Empordà van ser les comarques més afectades per l'aiguat del 18 d'octubre del 1940, i en totes elles s'hi van produir els efectes similars. La crescuda del Ter causava problemes en municipis com Sant Julià del Llor, Bonmatí, La Celler de Ter, Anglès, Amer. Tot i això s'ha pogut constatar que en els darrers anys les crescudes de diferents cursos de la subconca han produït inundacions de camps de conreu i de plantacions d'arbres.

DADES ESPECÍFIQUES ASSOCIADES AL RISC D'INUNDACIONS

ÀREES O SECTORS D'AFECTACIÓ

A continuació es fa una breu descripció de les Rieres que segons el Pla INUNCAT autonòmic tenen un major risc d'inundació al municipi, les zones de possible afectació, els punts d'actuació prioritària i les seves característiques bàsiques.

Riu / riera / torrent relacionats amb el risc

NOM ⁽³⁾	CARACTERÍSTIQUES
Riu Ter	Principal Riu que creua el terme municipal pertanyent a la Conca del Ter i que recull les aigües de bona part del terme. El Ter neix en ple Pirineu, Ull de Ter, travessa la plana de Vic i entra a la comarca encaixonat pels congostos que aprofiten els embassaments de Sau, Susqueda i el Pasteral, a les Guilleries. Prop de La Celler de Ter recull les aigües del riu Brugent. La resta d'aigües són recollides per altres afluents de menor importància que acaben configurant la seva conca. Presenta trams inundables per a períodes retorn de 10, 100 i 500 anys tant en el tram més pròxim al nucli urbà com en les zones més planes.
Riu Brugent	Afluent del Riu Ter en el límits administratius municipals de La Celler de Ter. Voreja el nucli urbà d'Amer essent inundable en alguns punts. Les zones amb més risc d'inundació són els marges del riu Brugent a la zona més propera del nucli antic, amb inundacions greus i a la zona del Pla de les Malloles que inundaria la zona d'hortes, els camps de conreus i les plantacions.

Torrent del Colomer	Potencialment inundable en les proximitats del terme municipal
Torrent del Mont	Potencialment inundable en les proximitats del terme municipal, sector proper a la via verda.
Torrent de Can Paulí	Potencialment inundable en les proximitats del terme municipal
Torrent de Roca Salva	Zones inundables geomorfològicament en tram final
Torrent Colònia Hidroelèctrica	Zones inundables geomorfològicament en tram connexió riu Brugent, zona Can Sant Pare
Torrent Can Catau	Potencialment inundable en les proximitats del terme municipal
Torrent de la Pinyana	Potencialment inundable en les proximitats del terme municipal, proximitat urbanització Solivent.

Rieres seques i/o rambles urbanitzades i/o zones urbanes

NUCLI D' AMER	
NOM	CARACTERÍSTIQUES
	No s'han detectat en el municipi

Infraestructures associades destacables: ponts, rescloses, embassaments, guals, basses

NOM	CARACTERÍSTIQUES
Pontó	Situat sobre C-63 (pK 45, 238), sobre Torrent Can Arbocet
Pont	Situat sobre C-63 (pK 47, 898), sobre Riu Brugent
Pontó	Situat sobre C-63 (pK 48, 916), sobre Torrent de la Blanquera

Altres llocs amb perill d'inundació (antigues llacunes, deltes, cons de dejecció...)

NOM	CARACTERÍSTIQUES
	No s'han detectat en el municipi

Zones on es poden desencadenar fenòmens geològics associats: esllavissades, caiguda de roques, etc.

ZONA	CARACTERÍSTIQUES
Camí del pla de Verdaguer	Es forma fang i es intransitable deixant els veïns aïllats.

Punts d'aforament i/o llocs de vigilància del nivell de l'aigua

NOM	CODI ESTACIÓ (ACA)	CARACTERÍSTIQUES
Aforament Riera d'Osor (*)	170084-003 / Aforament / AFORAMENT-EST	LA CELLERA DE TER (riera d'Osor) Camí Antic FEVE, 41, 17160 La Cellera De Ter, Girona
Aforament La Cellera de Ter (Pasteral I)	171899-003 / Aforament / AFORAMENT-EST	Cellera de Ter (Pasteral I) Can Salero, 17170 Amer, Girona

(*) punt d'aforament o vigilància del nivell de l'aigua més proper terme municipal

Punts d'actuació prioritària municipals (segons cartografia del Pla INUNCAT autonòmic)

CODI	PUNTS ACTUACIÓ PRIORITARIA MUNICIPALS	COORD. UTM X / Y	
PAP01	Gual al camí antic d'Amer a Bonmatí: Torrent del Rajolet molt a prop del Pasteral II	467.525	4.650.142
PAP02	Passallís Sant Genís: Torrent de l'Obac, sobre el riu Brugent que dur al circuit motocròs d'Amer	468.959	4.648.606
PAP03	Passallís a la ctra. de Sant Climent d'Amer sobre el riu Brugent.	464.001	4.654.213

Punts d'actuació prioritària punts conflictius municipals

CODI	PUNTS CONFLICTIUS MUNICIPALS	COORD. UTM X / Y	
PCM01	Torrent del Colomer: zona camí d'accés a Sant Marçal. I l'alçada de la via verda i la Font Picant	465.433	4.652.761
PCM02	Torrent innominat (Font d'en Fàbregues), zona de pas existent a la Via Verda del Carrilet	465.872	4.652.277
PCM03	Torrent de Can Paulí : camí d'accés a Cal Carreter	467.303	4.652.191
PCM04	Torrent de la Pinyana: camí d'accés a la Pinyana	468.111	4.651.266
PCM05	Torrent Palou: proximitat Via Verda el Carrilet I	467.534	4.649.516
PCM06	Torrent Can Arbocet: Tram nord d'indústria Yutransa, l'alçada de Can Salondro i tram sud de Yutransa, proximitat Via Verda el Carrilet I.	467.604	4.649.359
PCM07	Entrada del nucli d'Amer a la zona de la sala polivalent i la pista esportiva.	466.663	4.651.092
PCM08	zona de la pista esportiva i el torrent torna a sortir en superfície al costat de l'avinguda del Far	466.777	4.651.204
PCM09	Encreuament de les avingudes del Far i de Gaudí	466.833	4.651.227
PCM10	Riu Brugent: pont d'accés a la urbanització Solivent a la zona mes propera llera del riu.	467.553	4.651.100

Font: Estudi inundabilitat del POUM municipi Amer

2.2.2.1. RISC INUNDACIONS PER POSSIBLE TRENCAMENT PRESA.

Risc per trencament de presa:

Al llarg de l'any 2017 es va fer públic el Pla d'Emergències de la Presa de Susqueda, de Sau i del Pasteral (I i II) promogut per ENDESA i elaborat per INCLAM (*Ingenieria del agua*) l'any 2007, amb la finalitat de poder establir les mesures de protecció i d'autoprotecció convenients per tal de reduir el risc.

No parlem d'un únic pla d'emergència sinó que són diferents plans per a cada una de les preses del Riu Ter analitzades independentment (Sau, Susqueda i Pasteral I i II). Al mateix temps aquests plans incorporen l'opció màxima de trencament de preses en cadena i la seva possible afectació. Els plans consideren el següents fenòmens com a possible desencadenants de l'emergència:

- Avinguda: Alt caudal entrada a l'embassament i sobrelevació dels nivells d'aigua per normals o estimats en el projecte.
- Sisme: Que provoqui onades de xoc contra la presa o provoquin tensions superiors a les admissibles, moviments de terra que causin moviments a l'estructura o provoquin esquerdes o el seu trencament.
- Potencial desplaçament: Qualsevol motiu que provoqui inestabilitat als marges o desprendiments de terra i roques que puguin danyar l'estructura de la presa o gran onada o sobreiximent.
- Precipitació local: Plugues d'alta intensitat a l'entorn de l'embassament que puguin provocar potencials desplaçaments de terra o augmentar massa el nivell d'aigua
- Atemptat: Accions vandàliques o de sabotatge que puguin provocar anomalies en l'estructura de la presa o en els seves funcions.
- Anomalia estructural: Qualsevol manifestació externa, observable i mesurable que puguin aparèixer (problemes cimentació, esquerdes, desplaçaments estructurals, filtracions d'aigua a la galeria,...).

Els plans proposen la següent relació d'hipòtesis possibles:

- Hipòtesi H1: escenari de trencament sense avinguda.
- Hipòtesi H2: escenari de trencament amb avinguda.
- Hipòtesi H3: escenari de trencament sense avinguda de Susqueda.
- Hipòtesi H4: escenari de trencament amb avinguda de Susqueda i Sau.

Per a cada una de les Hipòtesis plantejades realitzen una avaluació de la possible àrea inundada, els danys i el temps aproximat d'arribada a les diferents poblacions per on transcorre

el Ter aigües a baix de les preses. Tot i això, ates els diferents graus o escenaris que es poden produir, la velocitat de l'aigua i les possibles conseqüències s'analitzarà el risc pel supòsit de màxims H4, analitzats en el Pla d'Emergència de les diferents preses.

Segons el Pla analitzat es descriu textualment la hipòtesis H4 com: "*Eventual rotura con avenida en las presas de aguas arriba; corresponde a la situación en que simultáneamente a ella se está presentando una avenida o riada de gran magnitud, siendo la eventual onda de inundación debida a la superposición de los efectos derivados de la avenida o riada natural y de la movilización del agua embalsada*".

En el cas del municipi d'Amer s'estima que en cas de succeir una Hipòtesi H4 esdevinguin la següent relació de fets al municipi:

- Cabal d'aigua: Entre 126.391 i 109.942,92 m³/seg.
- Velocitat aigua: Mitjana de 10 m/seg.
- Nivell avinguda previst: 20 m. mitjana
- Temps de reacció des del trencament de Susqueda: Interval no superior a 30 minuts

(Veure Document 7 . cartografia bàsica i específica . plànols Trencament de presa: Identificació del risc elements vulnerables i/o de protecció a la població)

2.2.3. NEVADES (NEUCAT)

Classificació del risc segons el Pla NEUCAT autonòmic:

- Recomanació de la redacció del Pla Neucat municipal degut a la possibilitat de nevades puntuals amb intensitat variable

Emergències relacionades amb el risc de nevades esdevingudes al municipi:

DESCRIPCIÓ	ANY	DANYS
Temporal de neu a finals d'hivern que va afectar principalment les comarques de Girona i nord de Barcelona amb afectació a tot el terme municipal.	Març 2010	Problemes greus de mobilitat, de subministraments i serveis bàsics

DADES ESPECÍFIQUES ASSOCIADES A LES NEVADES

Àrees o sectors d'afectació

El conjunt del terme municipal està exposat a patir un episodi de nevades essent el nucli de La Celler de Ter el punts on es preveu una major afectació tant pel nombre d'habitants com per ser la zona més planera i amb majors serveis i vies de comunicació.

Punts d'emmagatzematge i subministrament de fundents

UBICACIÓ PUNT D'EMMAGATZEMATGE	RESPONSABLE
Magatzem municipal	Cap de la brigada

Les empreses subministradores de fundents són les següents:

COMPANYIA	LOCALITZACIÓ	TELÈFON
Iberpotash S.A.	Súria (Barcelona)	
Arico Forest SL	Les Preses	
Indústries Lindamer	Amer	
Tot Sal 55 S.L.	Riudellots de la Selva	

Llocs de vigilància del nivell de la neu i control de la temperatura

LOCALITZACIÓ	DADES
	No hi ha punts de vigilància del nivell de neu al municipi. Si que hi ha una estació meteorològica que pot donar informació sobre dades climàtiques, especialment de la temperatura i la humitat (veure document 1, apartat 1.2 Climatologia)

Punts de tall previstos a les carreteres i/o vies urbanes que passen pel municipi per nevades

CODI DE LA CARRETERA	PUNT QUILOMÈTRIC INICIAL	PUNT QUILOMÈTRIC FINAL	TITULAR DE LA VIA
El Pla NEUCAT autonòmic no preveu talls específics a les carreteres que transcorren dins el terme municipal de la Celler de Ter. Tot i això, es proposa la següent relació de talls de les vies de titularitat no municipal per tal de millorar la gestió de la mobilitat dins la trama urbana del municipi.			
C-63	pK 46,45	pK 48	Generalitat de Catalunya

Zones d'aparcament especial

LOCALITZACIÓ	CARACTERÍSTIQUES
El Pla Neucat autonòmic no s'especifica zones d'aparcament especial dins el terme municipal ⁽¹⁾ . En cas de nevada es proposen els següents punts al municipi d'Amer.	
C-63 entrada municipi Amer	Entrada municipi per C-63 , des de La Celler de Ter, hi ha zones adients per a aparcament en cas de necessitat.
C-63 sortida municipi Amer	A banda i banda de la C-63 , sortida municipi direcció Les Planes d'Hostoles, hi ha una zona adient per aparcament i col·locació cadenes en cas de necessitat. Especialment al costat de la zona de la Benzinera i al Polígon industrial es disposa de varies zones d'aparcament de vehicles i camions.

(1) El pla autonòmic considera un aparcament especial a C-63, al pK 50,6 al municipi de les Planes d'Hostoles.

Zones de col·locació de cadenes

LOCALITZACIÓ	CARACTERÍSTIQUES
C-63 entrada municipi Amer	Entrada municipi per C-63 , des de La Celler de Ter, hi ha zones adients per a aparcament en cas de necessitat.
C-63 sortida municipi Amer	A banda i banda de la C-63 , sortida municipi direcció Les Planes d'Hostoles, hi ha una zona adient per aparcament i col·locació cadenes en cas de necessitat.

Priorització de neteja de vials i camins municipals (veure cartografia annexa Doc 7)

NUCLI URBÀ AMER
<p>Es considera la neteja prioritària dels següents carrers:</p> <ul style="list-style-type: none"> - Avda. Barcelona - Plaça de la Vila - c. Olot - c. Joan Margall - c. Portal d'Olot - c. Mossèn Jacint Verdaguer - Avda. Antoni Gaudí - c. Montseny - Pujada l'Estació - c. Guilleries - Avda. Del Far - c. Josep M^a Folch i Torres
CARRETERES DE TITULARITAT NO MUNICIPAL
<p>El Pla Neucat autonòmic incorpora la carretera C-63 com a via de neteja prioritària en la totalitat del seu recorregut dins el terme municipal, en sentit Les Planes d'Hostoles i Anglès.</p>

Maquinària per treure neu i/o desenrunar

Maquinària de que disposa o pot disposar el municipi per netejar els vials i treure neu, terra i roques, runa,...

DESCRIPCIÓ MAQUINÀRIA	UBICACIÓ
Tractor amb mitja canya	Magatzem municipal

Ubicació de generadors elèctrics en cas d'emergència

UBICACIÓ DEL GENERADOR	TITULAR	TIPOLOGIA
Pavelló Municipal	Ajuntament	Generador 45 kW

Heliports i helizones

UBICACIÓ	TITULAR	DADES DE CONTACTE
<p>No hi ha heliport dins el municipi que reuneixin les condicions específiques ⁽¹⁾. En cas de necessitat es podrà emprar el camp de futbol situat en la zona esportiva (sempre que la zona compleixen els requisits o condicions d'àrea segura ⁽¹⁾)</p>		

(1) En compliment DECRET 248/2000, de 24 de juliol, pel qual s'aprova el Reglament de la Llei 11/1998, de 5 de novembre, d'heliports.

2.2.4. VENTADES (VENCAT)

Classificació del risc de ventada segons el Pla VENCAT autonòmic:

- Obligació de la redacció del Pla Vencat municipal degut a la superació del llindar de perillositat de més de 10 dies/any amb ratxes de vent per sobre els 20 m/s.

Ventades registrades que han afectat al municipi:

AFFECTACIÓ	ANY	DANYS I/O VÍCTIMES	RATXA MÀXIMA DE VENT (KM/H)
Les ventades, de més o menys intensitat, són freqüents en el terme municipal tot i que moltes d'elles no tenen conseqüències remarcables. L'últim episodi amb afectacions destacables és la següent:			
Forta ventada acompanyada de tempesta que produí danys al mobiliari urbà, caiguda d'arbres i talls de carrers afectant a la mobilitat.	2018	Danys materials	90,7

DADES ESPECÍFIQUES ASSOCIADES AL RISC DE VENTADES

Àrees o sectors d'afectació

La complexa orografia del municipi així com el gran ventall de situacions meteorològiques que poden afectar el territori dificulten dur a terme un estudi de la perillositat de vent en el conjunt del municipi tant per un instant concret com pel que fa al seu comportament mitjà. En aquest sentit, els episodis de vent poden anar acompanyats d'altres fenòmens meteorològiques com baixes temperatures, pluges,... Entre els fenòmens que poden provocar fort vent en el conjunt de Catalunya trobem:

- **Esclafit:** corrent d'aire descendent molt violent associat a fenòmens convectius que en arribar a prop de terra s'expandeix horitzontalment a gran velocitat.
- **Tornado:** núvol de forma cònica, sovint molt actiu i de gran diàmetre, que a vegades es forma des de la base d'un cumulonimbus fins al terra a causa d'un vent de caràcter violent i arremolinat.
- **Torb:** ventada que aixeca la neu, de manera que la visibilitat minva sensiblement, tant en sentit vertical com horitzontal.
- **Ratxa:** fluctuació, de pocs segons de durada, de la velocitat del vent. És deguda a la turbulència de l'aire. Molt sovint es dona el nom de ratxa a la fase de velocitat màxima de cada fluctuació.
- **Ventada:** augment sobtat de la força del vent, de més durada que una ratxa.
- **Torbonada:** augment sobtat i transitori de la velocitat del vent, que va sovint acompanyat de xàfec.

És per aquest motiu que centrarem l'anàlisi dels afectes i perillositat en els nuclis de població, on es poden produir les majors afectacions a les persones. El risc per a la població vindrà donat per la caiguda d'arbres, cobertes, teulades, mur, bastides, cornises, testos, cartells, tendals, antenes, mobiliari urbà en general,... que poden generar manca de subministraments bàsics (electricitat, telefonia, aigua, gas, funcionament de l'EDAR), problemes en la mobilitat i possibles danys a vianants i a béns materials.

En el cas del municipi d'Amer s'han detectat les següents zones com a especialment sensibles en cas de ventades:

PUNTS / ELEMENTS SINGULARS
<ul style="list-style-type: none"> ▪ Segons indica l'ajuntament, no hi ha constància, ni s'han detectat instal·lacions o zones especialment sensibles en cas de ventades.

Estacions Meteorològiques Automàtiques (EMA) més properes al municipi i dades més rellevants respecte ventades:

Nom de l'EMA	Any	Ratxa màxima de vent (m/s)	Velocitat mitjana del vent més elevada (m/s)*	Direcció dominant del vent ⁽¹⁾
EMA ANGLES	2018	29,1	1,9	NW

* Velocitat mitjana del vent en 30 minuts superiors als 80 km/h (aprox. 22 m/s).

EMA: Estacions Meteorològiques Automàtiques que gestiona el Servei Meteorològic de Catalunya. <http://www.meteo.cat/wpweb/climatologia/serveis-i-dades-climatiques/anuaris-de-dades-meteorologiques/xarxa-destacions-meteorologiques-automatiques/> (Taules de dades mensuals).

(1) La direcció dominant dels vents a la zona d'Amer és d'Oest i Sud-est.

2.2.5. EMERGÈNCIES SÍSMIQUES (SISMICAT)

Classificació del risc segons el Pla SISMICAT autonòmic:

- Obligada redacció del Pla per Intensitat màxima prevista en un període de 500 anys de **VII-VIII** (superació del llindar d'intensitat)

Sismes registrats que han afectat al municipi:

DESCRIPCIÓ	ANY	DANYS
Els sismes a la Comarca de la Selva són freqüents però generalment no percebuts per la població per la seva poca magnitud i intensitat. Un dels més importants que han ocorregut a la Selva fou el sisme d'Amer del segle XV.		
Terratrèmol d'intensitat VIII amb epicentre al terme d'Amar. Va anar acompanyat d'altres d'intensitat inferior en els mesos anteriors i posteriors a aquest.	19/03/1427	Va causar danys materials importants en edificis i habitatges de diferents municipis, especialment a Amer, produint ferits i víctimes mortals
Els últims anys s'han produït sismes de poca o molt poca rellevància als municipis de la Selva, sense danys materials però percebuts per la població		

DADES ESPECÍFIQUES ASSOCIADES A SISMES

Àrees o sectors d'afectació

La intensitat referida és prevista per a la totalitat del municipi. Així mateix, no s'han detectat zones amb reducció / ampliació de les conseqüències del sisme per l'efecte del sòl o l'estat dels immobles.

Segons fons municipals o hi ha constància d'instal·lacions o edificis que pel seu estat es puguin veure afectat per sismes, tampoc hi ha constància per històric de zones o sectors del municipi.

PUNTS / ELEMENTS SINGULARS
<ul style="list-style-type: none"> ▪ Segons indica l'ajuntament, no hi ha constància, ni s'han detectat instal·lacions, edificis o zones especialment sensibles en cas de Sismes

2.3. RISCOS ESPECÍFICS

En el supòsit que una entitat local desenvolupi en el seu territori diverses activitats obligades a redactar i aprovar un pla d'autoprotecció, pot elaborar un pla específic municipal que faci la funció d'integració, coordinació i relació de les diferents figures d'autoprotecció.

RISCOS ESPECÍFICS			
	ESCENARIS POSSIBLES	CONSEQÜÈNCIES PROBABLES	ZONES DE RISC
RISC 1:	No hi ha cap pla específic municipal redactat		
RISC 2:			

DOCUMENT 3: VULNERABILITAT MUNICIPAL

3.1. ÀREES O SECTORS D'AFECTACIÓ I ELEMENTS VULNERABLES PER A CADA RISC

3.1.1. RISCOS TERRITORIALS

VULNERABILITAT MUNICIPAL		
	UBICACIÓ	DESCRIPCIÓ
PANDÈMIES	Tot el terme municipal especialment els nuclis de població	S'haurà de tenir especial atenció amb els grups d'edat més joves, els més grans i les persones amb malalties cròniques.
ONADA DE CALOR	Tot el terme municipal especialment els nuclis de població	En cas d'onada de calor els nens, la gent gran, persones amb malalties cròniques o sense sostre seran els més afectats.
ONADA DE FRED	Tot el terme municipal	En cas d'onada de fred els nens, la gent gran, persones amb malalties cròniques o sense sostre seran els més afectats.
CONCENTRACIÓ DE PERSONES	Nuclis de població	En cas d'aglomeracions les persones amb mobilitat reduïda, la gent gran i els nens seran els més vulnerables

3.1.2. RISCOS ESPECIALS

VULNERABILITAT MUNICIPAL		
	UBICACIÓ	DESCRIPCIÓ
INFOCAT	Tot el terme municipal	Municipi amb un elevat percentatge de massa forestal. A més té una urbanització aïllada i edificacions i instal·lacions en massa forestal o a un perímetre de 500 m d'aquesta.
INUNCAT	Sectors pròxims al riu Brugent, llera del Ter i diversos Torrents ⁽³⁾	Possible afectació per inundació en disseminats del terme municipal d'Amer en les zones properes al riu Ter i Brugent. També es poden veure afectades diferents edificacions i instal·lacions en disseminat pròximes a les lleres d'aquestes rius. Atenció amb els punts conflictius municipals i els punts d'actuació prioritària. Possible afectació per desbordament del torrents dins la trama urbana, principalment al sector sud del nucli urbà on conflueix els torrents.

NEUCAT	Tot el terme municipal	En cas de nevada es poden generar problemes relacionats amb la mobilitat, en els subministraments bàsics i en els serveis en general. En tot el terme municipal però principalment al nucli d'Amer
VENCAT	Tot el terme municipal	Afectació generalitzada amb especial atenció a problemes de mobilitat, danys materials o personals varis causats per la caiguda d'arbres o altres elements. Principalment al nucli d'Amer.
SISMICAT	Tot el terme municipal	Inicialment es poden veure més afectades les edificacions més envellides o en mal estat.

3.2. ELEMENTS VULNERABLES

Per tal d'identificar els elements vulnerables del municipi s'ha utilitzat els mateixos elements i codificació que l'emprat en el catàleg d'edificacions aïllades del municipi. Així mateix, s'han incorporat el sòl urbà amb simbologia específica (nucli, urbanitzacions i polígons) i el elements en disseminat no inclosos en el catàleg amb codi indicat. Així doncs, entenem aquests com el conjunt d'elements vulnerables del municipi, els quals s'hauran d'analitzar i seleccionar per a cada risc.

Per tal de diferenciar-ne la seva tipologia s'han classificats segons la següent relació de colors:

TIPOLOGIA / ÚS
Sòl urbà o urbanització
Activitat o instal·lació
Edificació o habitatge
Altres elements

3.2.1. INCENDIS FORESTALS (INFOCAT)

Principals elements que poden veure's afectats

SÍMBOL	NOM
Símbol específic	Nucli d'Amer, urbanitzacions
Símbol específic	Conjunt d'edificacions i instal·lacions en disseminat

Llistat global d'elements vulnerables per INCENDIS del conjunt del terme municipal

CODI	NOM	TIPUS	VEÏNAT	PROPIETARI / CONTACTE	TELEFON	COOR. UTM_X	COOR. UTM_Y
178	CAN TORRENT	Edificació	Veïnat de la Jonquera			466.309	4.653.626
175	OLIVERES	Edificació	Veïnat de la Jonquera			465.841	4.653.272
176	LA BLANQUERA DE DALT	Edificació	Veïnat de la Jonquera			466.356	4.653.282
163	CA L'HEREU	Edificació	Veïnat de la Jonquera			466.043	4.652.970
164	LA JONQUERA	Edificació	Veïnat de la Jonquera			465.874	4.652.950
162	FIGAREDA	Edificació	Veïnat de la Jonquera			466.106	4.652.912
172	EL COLOMER	Edificació	Veïnat Del Colomer			465.163	4.652.716
161	RAMONET	Edificació	Veïnat de la Jonquera			466.227	4.652.733
160	LA BLANQUERA	Edificació	Veïnat de la Jonquera			466.064	4.652.722
159	LA FÀBREGA	Edificació	Veïnat de la Jonquera			466.053	4.652.648
158	MANUFACTURES JONQUERA 1 (C-63)	Instal·lació	Veïnat de la Jonquera			465.972	4.652.610
169	CAN FAUSICA	Edificació	Veïnat Del Colomer			465.429	4.652.544
157	EL BUSQUETS	Edificació	Veïnat de la Jonquera			466.066	4.652.467
130	CAN DOCTOR VILA	Edificació	Costa de Santa Brígida			466.730	4.652.329
124	CADEMON o CASADEMON	Edificació	Costa de Santa Brígida			467.155	4.652.281
128	CAN MARCÓ	Edificació	Costa de Santa Brígida			466.994	4.652.254
129	CAN BALDIRI / CAN MILÀ	Edificació	Costa de Santa Brígida			466.896	4.652.251
123	CAN XERA	Edificació	Costa de Santa Brígida			467.235	4.652.118
127	CAN CARRETÉ	Edificació	Costa de Santa Brígida			466.997	4.652.158
109	ERMITA DE SANTA BRÍGIDA	Edificació	Costa de Santa Brígida			467.755	4.652.144
131	CASOT DE LA COSTA	Edificació	Costa de Santa Brígida			466.739	4.652.135
125	CAN MAS	Edificació	Costa de Santa Brígida			467.060	4.652.105
132	CAN DAMIÀ	Edificació	Costa de Santa Brígida			466.799	4.652.064
110	EL CASTELL	Edificació	Costa de Santa Brígida			467.433	4.652.060
126	CAN DAMIÀ NOU	Edificació	Costa de Santa Brígida			466.951	4.652.032
108	CASANOVA DE L'OLIVAR	Edificació	Costa de Santa Brígida			468.040	4.651.920
121	BAIELLA NOU	Edificació	Costa de Santa Brígida			467.169	4.651.849
114	CAN MIQUELIC	Edificació	Costa de Santa Brígida			467.408	4.651.776
113	CAL BORINOT	Edificació	Costa de Santa Brígida			467.482	4.651.737
107	CA NOFRE o CA L'ORRI	Edificació	Costa de Santa Brígida			467.803	4.651.726

120	CAN PAULÍ	Edificació	Costa de Santa Brígida			466.997	4.651.682
137	INDÚSTRIES ARAGONÈS	Instal·lació	Costa de Santa Brígida			466.757	4.651.636
150	EL BASSAR	Edificació	Veïnat del Mont			466.192	4.651.629
106	L'ANGLADA	Edificació	Costa de Santa Brígida			467.654	4.651.535
141	SERRADORA D'EN FUSSELLES	Instal·lació	Veïnat del Mont			466.497	4.651.513
115	NAU PORCS (JOSEP BRUC)	Instal·lació	Costa de Santa Brígida			467.269	4.651.487
117	EL GUSTET / CASANOVA DEL GUSTET	Edificació	Amer			467.072	4.651.265
142	BOADA DE LES COSTES	Edificació	Veïnat del Mont			466.462	4.651.135
085	EL VERDAGUER	Edificació	S.Climent			471.548	4.651.107
086	LA CANOVA DE PEU DE ROCA	Edificació	S.Climent			471.281	4.651.057
143	DIPÒSIT MUNICIPAL D'AIGUA	Instal·lació	Veïnat del Mont			466.412	4.651.064
102	PINYANA	Edificació	Costa De Santa Brígida			468.054	4.651.035
148	LA BERENGUERA	Edificació	Veïnat del Mont			466.026	4.651.004
089	LA TORRE DE ROCASALVA	Edificació	S.Climent			469.486	4.650.965
103	LA FARIGOLA	Edificació	Costa De Santa Brígida			468.321	4.650.964
171	CAN VILA	Edificació	Veïnat del Mont			464.213	4.650.935
087	EL SUCURULL	Edificació	S.Climent			470.379	4.650.881
091	CAN PERE PETIT	Edificació	Costa De Santa Brígida			468.773	4.650.880
090	TORNER	Edificació	Costa De Santa Brígida			468.863	4.650.862
147	EL MONT	Edificació	Veïnat del Mont			465.857	4.650.794
101	CAN PALETA o CAN LLIBRESOLS	Edificació	Costa de Santa Brígida			467.696	4.650.758
094	CAN CAU	Edificació	Costa de Santa Brígida			468.271	4.650.688
100	CAN XEC	Edificació	Costa de Santa Brígida			467.841	4.650.679
088	CAN PUIG	Edificació	S.Climent			470.112	4.650.646
083	CAN MATES	Edificació	Can Mata-Sant Climent			470.790	4.650.606
081	CAN FUIXART	Edificació	S.Climent			469.686	4.650.453
098	COBERTJOSEP CULLELL	Edificació	Costa de Santa Brígida			467.770	4.650.478
080	BARANSELL	Edificació	S.Climent			469.125	4.650.461
097	COBERT PERE MINERO	Edificació	Costa de Santa Brígida			467.776	4.650.438
079	REFUGI DE SANT CLIMENT	Edificació	S.Climent			469.587	4.650.377
082	CAN SABATER / LA RECTORIA	Edificació	S.Climent			469.939	4.650.318
049	CASA CARME GIRALT	Edificació	Costa de Santa Brígida			467.664	4.650.273
078	CAN XEIA	Edificació	S.Climent			469.811	4.650.253
077	ESCOLES DE SANT CLIMENT	Edificació	S.Climent			469.894	4.650.252
046	GARDEN DOGS	Instal·lació	Palou			467.455	4.650.184
043	MAS LLORICHS	Edificació	Palou			467.192	4.650.171

039	LA GASALLA	Edificació	Palou			466.526	4.650.104
050	COBERT D'EN JULIO	Edificació	S.Climent			467.583	4.650.083
076	CAN FERRIOL	Edificació	S.Climent			469.617	4.650.075
040	PALOU	Edificació	Palou			467.190	4.649.922
038	LA BARRACA	Edificació	Palou			467.105	4.649.835
054	COBERT D'EN MANZANO	Edificació	S.Climent			467.845	4.649.819
055	CAN PITU CROUS	Edificació	S.Climent			467.875	4.649.776
058	LA PIULA	Edificació	S.Climent			468.217	4.649.771
037	CASA JOSEP GUADALL	Edificació	Palou			467.312	4.649.701
060	LA ROUREDA	Edificació	S.Climent			468.250	4.649.679
056	CAN CREUET DE LES BRUGUERES	Edificació	S.Climent			468.022	4.649.584
075	CAL BURRO	Edificació	S.Climent			470.367	4.649.546
074	CAN LARI o CAN MELARI	Edificació	S.Climent			470.222	4.649.441
072	CAN FELIU	Edificació	S.Climent			468.881	4.649.417
036	CAN QUEL	Edificació	Palou			467.723	4.649.409
073	CAN NICOLA	Edificació	S.Climent			469.333	4.649.379
071	CAL SASTRE	Edificació	S.Climent			469.224	4.649.260
029	CAN SANT PARE	Edificació	S.Climent			467.808	4.649.204
027	CAN TEIXÓ	Edificació	Palou			467.387	4.649.126
070	CAN FELIU	Edificació	S.Climent			469.039	4.649.104
069	PUIGLOBET	Edificació	S.Climent			468.879	4.649.111
024	COLÒNIA DE LA HIDROELÈCTRICA	Urbanització	Palou (Colonia)			467.580	4.648.973
022	RESIDÈNCIA D'AMER	Edificació	Palou (Colonia)			467.284	4.648.978
023	EL GELABERT	Edificació	Palou			467.375	4.648.968
026	CAN TER	Edificació	Palou			467.784	4.648.846
019	GRANJA TERRA BANC 1	Instal·lació	Palou			467.178	4.648.827
020	GRANJA TERRA BANC 2	Instal·lació	Palou			467.254	4.648.826
062	GRANJA D'EN PANOSA	Instal·lació	S.Climent			468.452	4.648.723
017	CAN LLORET	Edificació	Palou			467.101	4.648.720
064	CAN BETRA	Edificació	S.Climent			468.593	4.648.711
015	CASES DE LA HIDROELÈCTRICA / ELS CAMPAMENTS	Instal·lació	Palou/Colonia			467.514	4.648.621
008	GRANJA COCCIDIES (HIPRA)	Instal·lació	Palou			465.189	4.648.595
065	CAN REJOLET	Edificació	S.Climent			468.856	4.648.549
009	LA GULTRESA	Edificació	Lloret Salvatge			465.344	4.648.484
013	CAN PINYANA	Edificació	Lloret Salvatge			465.839	4.648.484
010	CAN PUIG	Edificació	Lloret Salvatge			465.496	4.648.467
068	CAN BOADA	Edificació	S.Climent			469.477	4.648.407
007	L'ILLA	Edificació	Lloret Salvatge			464.883	4.648.402
011	GRANJA TONI CADET 1	Instal·lació	Lloret Salvatge			465.607	4.648.353
012	GRANJA TONI CADET 2	Instal·lació	Lloret Salvatge			465.701	4.648.349

014	CAN SALERO	Edificació	Palou			467.089	4.648.293
006	ERMITA DE SANT AGUSTÍ DE LLORET SALVATGE	Edificació	Lloret Salvatge			465.314	4.648.272
067	MAS REVERTER	Edificació	S.Climent			469.751	4.648.159
066	ROQUES NEGRES	Edificació	S.Climent			469.023	4.648.160
004	CAN BLANC	Edificació	Lloret Salvatge			466.856	4.647.316
174	CAN MELITON	Edificació	Veïnat de La Jonquera			465.633	4.653.279
155	LA RAJOLERIA	Edificació	Costa de Santa Brigida			466.398	4.652.289
133	CAN MARC	Edificació	Costa de Santa Brigida			466.655	4.652.040
112	CAN MENCIO	Edificació	Costa de Santa Brigida			467.536	4.651.737
005	PEDRERA DE L'ALBÓ	Instal·lació	Lloret Salvatge			465.662	4.648.060
025	LA CASILLA DEL PEÓ	Edificació	Palou			467.716	4.648.924
028	EL PATRIOL	Edificació	Palou			467.817	4.649.081
031	L'ARBUSSET	Edificació	Palou			467.121	4.649.413
041	CEMENTIRI D'AMER	Instal·lació	Palou			467.363	4.649.965
105	CASANOVA DE PINYANA / SOLIVENT 72	Edificació	Costa de Santa Brigida			467.855	4.651.344
044	LORICHS / XALET LLORICS	Edificació	Palou			467.272	4.650.172
048	TALLER MARTÍ / GRANJA J. BUSQUETS	Instal·lació	Palou			467.404	4.650.302
145	EL CASOT	Edificació	Veïnat del Mont			466.272	4.650.732
021	LA CASILLA	Edificació	Palou			467.547	4.648.792
144	CAN QUELOT	Edificació	Veïnat del Mont			466.734	4.650.920
092	CANADELL	Edificació	Costa de Santa Brigida			468.697	4.651.045
168	FONTER	Instal·lació	Veïnat del Colomer			465.515	4.652.628
156	FONDA SANT MARÇAL / BENZINERA C63	Instal·lació	Veïnat del Colomer			466.234	4.652.339
154	HIPRA / HERVEST	Instal·lació	Zona Industrial D'Amer			466.409	4.652.160
152	LINDAMER	Instal·lació	Zona Industrial D'Amer			466.401	4.651.915
151	DEIXALLERIA D'AMER	Instal·lació	Zona Industrial D'Amer			466.519	4.651.770
135	EL RIERAL	Edificació	Zona Industrial D'Amer			466.577	4.651.904
136	TERRACOTA	Instal·lació	Costa de Santa Brigida			466.619	4.651.804
134	SERRADORA DOMENECH SL	Instal·lació	Costa de Santa Brigida			466.664	4.651.931
045	FRENDISA	Instal·lació	Palou			467.366	4.650.172
047	CAN NONELL	Edificació	Palou			467.346	4.650.264
001	NUCLI D'AMER	Nucli				467.022	4.650.991
002	URB. SOLIVENT	Urbanització				467.688	4.651.232
119	ANTIGA PEDRERA D'AMER	Instal·lació	Costa de Santa Brigida			467.063	4.651.547
118	CAMP DE FUTBOL	Instal·lació	Costa de Santa Brigida			467.116	4.651.440

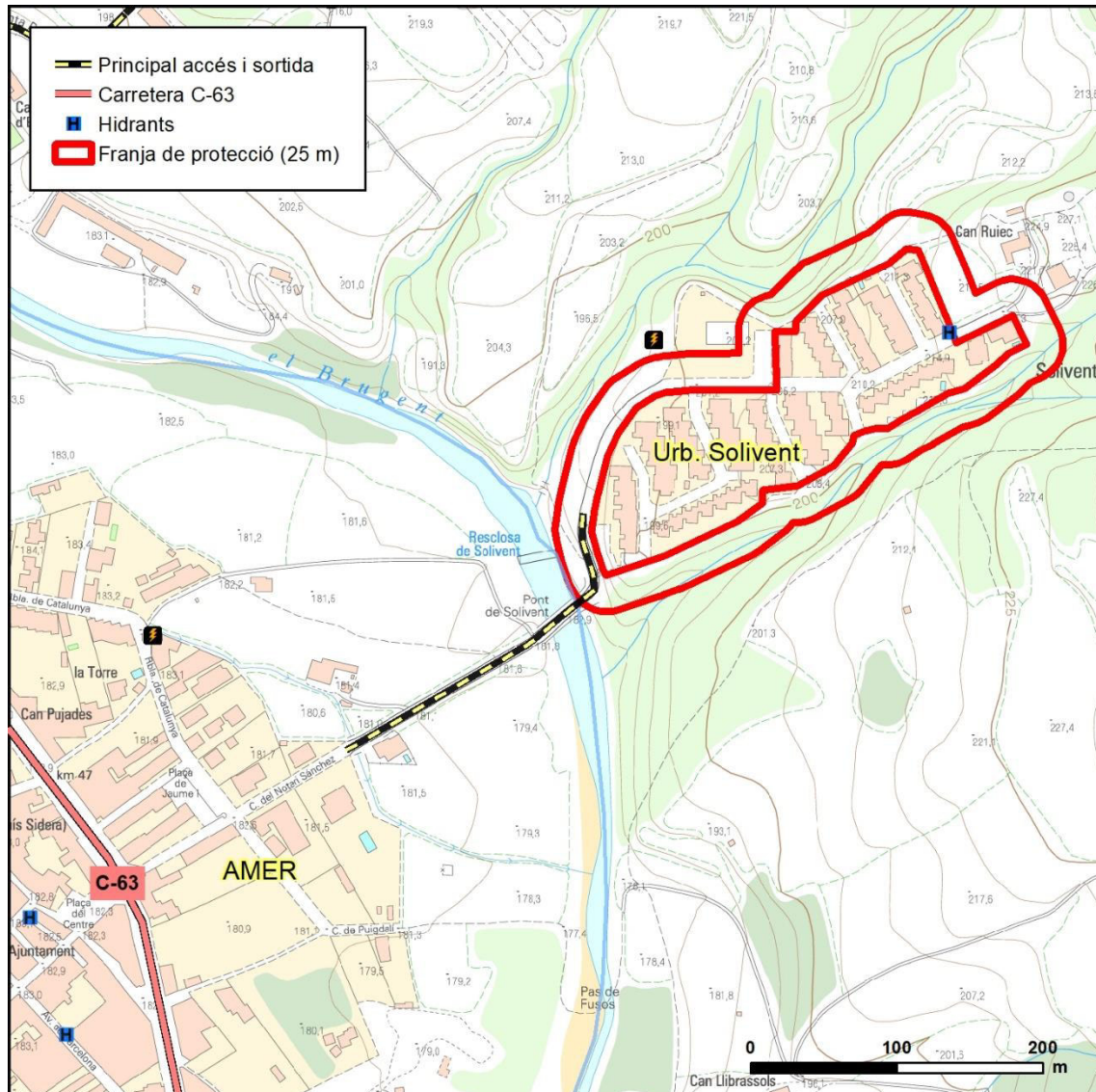
084	LA CANOVA DE PEU DE ROCA (TANCAT ANIMALS)	Edificació	S.Climent			471.380	4.650.939
116	GRANJA D'EN GUSTET	Instal·lació	Costa de Santa Brigida			467.228	4.651.353
140	CASA SERAFÍ BECERRA	Edificació	Zona Industrial D'Amer			466.575	4.651.577
138	MANIVAC / CAN TEXEIRA	Instal·lació	Zona Industrial D'Amer			466.642	4.651.632
052	ÀRIDS CADET (MIQUEL OLIVERAS)	Instal·lació	S.Climent			467.710	4.649.874
033	MANUFACTURES JONQUERA 2	Instal·lació	Palou			467.403	4.649.466
032	GRANJA CA L'AULINA	Instal·lació	Palou			467.348	4.649.475
035	CEYC (HIPRA)	Instal·lació	Palou-Ara Z.Industrial			467.592	4.649.484
034	NAU DE POD (HIPRA)	Instal·lació	Palou-Ara Z .Industrial			467.475	4.649.476
139	BELLES COLOMER (HIPRA)	Edificació	Zona Industrial d'Amer			466.615	4.651.540
057	CASA NOVA DE CAN CREUET	Edificació	S.Climent			468.086	4.649.657
184	TERRERS DE DALT	Edificació	S.Genis			462.934	4.653.725
183	TERRERS	Edificació	S.Genis			463.355	4.653.713
181	GRANJA DE TERRERS	Instal·lació	S.Genis			463.834	4.653.651
177	COBERTS ANIMALS (F. VILALTA)	Instal·lació	Veïnat de la Jonquera			466.289	4.653.379
173	VERNATALLADA	Edificació	Veinat Del Colomer			465.373	4.653.121
167	VIVERS RIU BRUGENT 1	Instal·lació	Veina De La Jonquera			465.653	4.652.962
166	VIVERS RIU BRUGENT 2	Instal·lació	El Mateix			465.698	4.652.912
165	VIVERS RIU BRUGENT 3	Instal·lació	El Mateix			465.734	4.652.885
122	CAN CARRETER	Edificació	Costa De Santa Brigida			467.146	4.652.004
170	GRANJA ELS CONCS	Instal·lació	Veïnat del Mont			465.010	4.651.963
111	DIPÒSITS AIGUA (MASIA D'AMER)	Instal·lació	Costa De Santa Brigida			467.520	4.651.903
104	LA CROSA	Edificació	Costa De Santa Brigida			468.367	4.651.553
149	EL MASSET	Edificació	Veïnat del Mont			466.194	4.651.191
146	COBERTS D'EN BERENGUERA	Edificació	Veïnat del Mont			466.106	4.650.890
093	COBERTS J. QUESADA	Edificació	Costa De Santa Brigida			468.557	4.650.780
099	COBERTS ROSA LOPEZ	Edificació	Veinat Del Colomer			467.854	4.650.596
096	COBERT LLORENÇ COLLELL	Edificació	Costa De Santa Brigida			467.841	4.650.442
095	GRANJA D'EN MENUT	Instal·lació	S.Climent			467.947	4.650.377
051	COBERTS D'EN BALDIRI	Edificació	S.Climent			467.799	4.650.175
053	COBERTS D'EN PERE OLLER	Edificació	S.Climent			467.995	4.649.976

059	LA CANOVA	Edificació	S.Climent			468.429	4.649.823
061	COBERT D'EN XUTRA	Edificació	S.Climent			468.132	4.649.387
030	COBERT D'EN QUEL	Edificació	Palou			467.367	4.649.337
018	GRANJA DEL MINYÓ	Instal·lació	Palou			467.083	4.648.888
063	CAN MEL	Edificació	S.Climent			468.676	4.648.880
016	EL GALLISSÀ	Edificació	Palou			467.279	4.648.642
153	LA CANOVA o CASANOVA DEL BASSARIC	Edificació	Costa De Santa Brigida			466.554	4.652.123
180	RUINA ELS TERRATS	Edificació	S.Genis			464.380	4.653.945
182	L'ÒBAC	Edificació	S.Genis			463.593	4.653.475
179	FORNICHES RUINA	Edificació	Costa De Santa Brigida			466.577	4.654.707
042	COBERT EMILI CARBONES	Edificació	Palou			467.357	4.650.053
003	SECTOR INDUSTRIAL EL RIERAL (SS3)	Instal·lació	Zona Industrial d'Amer			466.308	4.652.066

URBANITZACIÓ

Dins el terme municipal d'Amer trobem la urbanització Solivent no contigua amb la trama urbana, aquesta no disposa de la franja de prevenció d'incendis forestals de 25 m. Només disposa d'una via asfaltada d'accés no disposant de vies alternatives d'evacuació. El conjunt de carrers de la urbanització estan degudament identificats mitjançant plaques, igual que els culs de sac, però presenta dèficits en la senyalització de les rutes d'evacuació.

PLÀNOL



3.2.2. INUNDACIONS (INUNCAT)

Principals elements que poden veure's afectats

SÍMBOL	NOM
Símbol específic	Trams municipals d'Amer afectats per la possible inundabilitat dels diferents torrents que poden afectar al municipi.
Símbol específic	Edificacions, activitats i infraestructures situades pròximes al riu Brugent.
Símbol específic	Edificacions, activitats i infraestructures situades prop a la llera del Ter.

Llistat global d'elements vulnerables per INUNDACIONS del conjunt del terme municipal

CODI	NOM	TIPUS	VEÏNAT	PROPIETARI / CONTACTE	TELEFON	COOR. UTM_X	COOR. UTM_Y
158	MANUFACTURES JONQUERA 1 (C-63)	Instal·Lació	Veinat De La Jonquera			465.972	4.652.610
117	EL GUSTET / CASANOVA DEL GUSTET	Edificació	Amer			467.072	4.651.265
049	CASA CARME GIRALT	Edificació	Costa De Santa Brigida			467.664	4.650.273
050	COBERT D'EN JULIO	Edificació	S.Climent			467.583	4.650.083
054	COBERT D'EN MANZANO	Edificació	S.Climent			467.845	4.649.819
055	CAN PITU CROUS	Edificació	S.Climent			467.875	4.649.776
029	CAN SANT PARE	Edificació	S.Climent			467.808	4.649.204
024	COLÒNIA DE LA HIDROELÈCTRICA	Urbanització	Palou (Colonia)			467.580	4.648.973
065	CAN REJOLET	Edificació	S.Climent			468.856	4.648.549
007	L'ILLA	Edificació	Lloret Salvatge			464.883	4.648.402
014	CAN SALERO	Edificació	Palou			467.089	4.648.293
174	CAN MELITON	Edificació	Veinat De La Jonquera			465.633	4.653.279
044	LORICHS / XALET LLORICS	Edificació	Palou			467.272	4.650.172
156	FONDA SANT MARÇAL / BENZINERA C63	Instal·Lació	Veinat Del Colomer			466.234	4.652.339
151	DEIXALLERIA D'AMER	Instal·Lació	Zona Industrial D'amer			466.519	4.651.770
136	TERRACOTA	Instal·Lació	Costa De Santa Brigida			466.619	4.651.804
045	FRENDISA	Instal·Lació	Palou			467.366	4.650.172
001	NUCLI D'AMER	Nucli				467.022	4.650.991
119	ANTIGA PEDRERA D'AMER	Instal·Lació	Costa De Santa Brigida			467.063	4.651.547
118	CAMP DE FUTBOL	Instal·Lació	Costa De Santa Brigida			467.116	4.651.440
116	GRANJA D'EN GUSTET	Instal·Lació	Costa De Santa Brigida			467.228	4.651.353
052	ÀRIDS CADET (MIQUEL OLIVERAS)	Instal·Lació	S.Climent			467.710	4.649.874
035	CEYC (HIPRA)	Instal·Lació	Palou-Ara Z.Industrial			467.592	4.649.484
042	COBERT EMILI CARBONES	Edificació	Palou			467.357	4.650.053
003	SECTOR INDUSTRIAL EL RIERAL (SS3)	Instal·Lació	Zona Industrial D'amer			466.308	4.652.066

3.2.2.1. RISC INUNDACIONS PER POSSIBLE TRENCAMENT PRESA

ELEMENTS VULNERABLES

A la següent llista apareixen els principals elements vulnerables possiblement afectats segons l'anàlisi de risc. Tenint en consideració la cota mínima i màxima del Riu Ter en el municipi i l'alçada mitjana de una possible avinguda, que els elements vulnerables seran tots aquells elements pròxims al riu i compresos entre les cotes 135 i 170 m sobre el nivell del mar.

La llista completa d'elements vulnerables segons el Pla d'Emergències de les Preses per hipòtesis H4 : **Trencament amb avinguda de Susqueda i Sau**, la trobareu als annexos (Doc 7 i Annex específics) amb dades més concretes.

SÍMBOL	NOM
Símbol específic	Part del municipi d'Amer prop del límit del terme municipal de La Celler de Ter, habitatges i edificacions en disseminat
Símbol específic	Zones industrials i activitats en disseminat, properes al límit del terme municipal de La Celler de Ter
	En cas de trencament de la presa es podran veure afectats la majoria de serveis de subministrament bàsic (aigua, electricitat, telefonia,..) les comunicacions i la mobilitat en general.

Avisos a la Població:

Segons el Pla d'Emergències facilitat per ENDESA, està prevista la instal·lació de 3 sirenes als entorns de la zona d'afectació del risc que donarien cobertura a la totalitat de la zona afectada del municipi. La seva localització segons el pla d'emergències consultat són:

1. Al nucli de la Celler de Ter
2. A prop de la masia Can Vinyoles (municipi d'Anglès)
3. A prop de Can Mateu (municipi de Bescanó)

A falta de la instal·lació de les sirenes d'avís a la població, un cop rebuda la situació d'emergència per part dels responsables de l'emergència de la presa, es realitzarà telefònicament, per megafonia, in situ, utilització de les xarxes socials del municipi o altres mitjans de comunicació locals.

Evacuació de la Població:

En cas d'emergència la població s'haurà de dirigir a aquells punts més elevats i allunyats del riu possibles, Es proposen la següents rutes d'evacuació i punts considerats segurs segons els plans consultats:

Rutes / vies d'evacuació:

- Via prioritària C-63: Direcció Les Preses d'Hostoles.

Centre d'acollida o punt segur del nucli:

- Pavelló Poliesportiu Municipal / carrer Josep M. Folch i Torras, 1
- Refugi de l'Estació / Pujada de l'Estació

Llistat global d'elements vulnerables per INUNDACIONS DERIVAT TANCAMENT PRESA del conjunt del terme municipal

CODI	NOM	TIPUS	VEÏNAT	CONTACTE / PROPIETARI	TELEFON	COOR. UTM_X	COOR. UTM_Y
036	CAN QUEL	Edificació	Palou			467.723	4.649.409
029	CAN SANT PARE	Edificació	S.Climent			467.808	4.649.204
062	GRANJA D'EN PANOSA	Instal·lació	S.Climent			468.452	4.648.723
015	CASES DE LA HIDROELÈCTRICA	Instal·lació	Palou/Colonia			467.514	4.648.621
065	CAN REJOLET	Edificació	S.Climent			468.856	4.648.549
014	CAN SALERO	Edificació	Palou			467.089	4.648.293
066	ROQUES NEGRES	Edificació	S.Climent			469.023	4.648.160
028	EL PATRIOL	Edificació	Palou			467.817	4.649.081
035	CEYC (HIPRA)	Instal·lació	Palou-Ara Z.Industrial			467.592	4.649.484

3.2.3. NEVADES (NEUCAT)

Nuclis i/o edificacions que poden quedar aïllats per la nevada

SÍMBOL	NOM
Símbol específic	Nucli urbà d'Amer, urbanitzacions.
Símbol específic	Pol. Industrial d'Amer.
Símbol específic	Edificacions, instal·lacions o infraestructures en disseminat

Vulnerabilitat en l'àmbit de la mobilitat, s'han determinat els següents:

PUNTS CONFLICTIUS DE LA XARXA VIÀRIA:	
Punt	Descripció
C-63	Principal carretera d'accés al municipi i amb un tram interurbà.

Serveis que poden quedar afectats com a conseqüència de la nevada i originar problemes més greus:

Per exemple, els serveis funeraris poden tenir problemes si com a conseqüència de la nevada, hi ha dificultats per accedir al cementiri. També poden produir-se problemes d'acumulació d'escombraries, en el cas que la nevada produeixi dificultats per accedir als contenidors i als abocadors,...

SERVEI	UBICACIÓ
Serveis Sanitaris i d'assistència	Tot el terme municipal
Subministraments energètic	Tot el terme municipal
Subministrament d'aigua	Zones urbanes
Transport públic i escolar	Nucli urbà i urbanitzacions
Servei telefònic	Tot el terme municipal
Serveis funeraris	Tot el terme municipal
Recollida d'escombraries	Tot el terme municipal

Llistat global d'elements vulnerables per NEVADES del conjunt del terme municipal

CODI	NOM	TIPUS	VEÏNAT	PROPIETARI / CONTACTE	TELEFON	COOR. UTM_X	COOR. UTM_Y
178	CAN TORRENT	Edificació	Veïnat de la Jonquera			466.309	4.653.626
175	OLIVERES	Edificació	Veïnat de la Jonquera			465.841	4.653.272
176	LA BLANQUERA DE DALT	Edificació	Veïnat de la Jonquera			466.356	4.653.282
163	CA L'HEREU	Edificació	Veïnat de la Jonquera			466.043	4.652.970
164	LA JONQUERA	Edificació	Veïnat de la Jonquera			465.874	4.652.950
162	FIGAREDA	Edificació	Veïnat de la Jonquera			466.106	4.652.912
172	EL COLOMER	Edificació	Veïnat Del Colomer			465.163	4.652.716
161	RAMONET	Edificació	Veïnat de la Jonquera			466.227	4.652.733
160	LA BLANQUERA	Edificació	Veïnat de la Jonquera			466.064	4.652.722
159	LA FÀBREGA	Edificació	Veïnat de la Jonquera			466.053	4.652.648
158	MANUFACTURES JONQUERA 1 (C-63)	Instal·lació	Veïnat de la Jonquera			465.972	4.652.610
169	CAN FAUSICA	Edificació	Veïnat Del Colomer			465.429	4.652.544
157	EL BUSQUETS	Edificació	Veïnat de la Jonquera			466.066	4.652.467
130	CAN DOCTOR VILA	Edificació	Costa de Santa Brígida			466.730	4.652.329
124	CADEMON o CASADEMON	Edificació	Costa de Santa Brígida			467.155	4.652.281
128	CAN MARCÓ	Edificació	Costa de Santa Brígida			466.994	4.652.254
129	CAN BALDIRI / CAN MILÀ	Edificació	Costa de Santa Brígida			466.896	4.652.251
123	CAN XERA	Edificació	Costa de Santa Brígida			467.235	4.652.118
127	CAN CARRETÉ	Edificació	Costa de Santa Brígida			466.997	4.652.158
109	ERMITA DE SANTA BRÍGIDA	Edificació	Costa de Santa Brígida			467.755	4.652.144
131	CASOT DE LA COSTA	Edificació	Costa de Santa Brígida			466.739	4.652.135
125	CAN MAS	Edificació	Costa de Santa Brígida			467.060	4.652.105
132	CAN DAMIÀ	Edificació	Costa de Santa Brígida			466.799	4.652.064
110	EL CASTELL	Edificació	Costa de Santa Brígida			467.433	4.652.060
126	CAN DAMIÀ NOU	Edificació	Costa de Santa Brígida			466.951	4.652.032
108	CASANOVA DE L'OLIVAR	Edificació	Costa de Santa Brígida			468.040	4.651.920
121	BAIELLA NOU	Edificació	Costa de Santa Brígida			467.169	4.651.849
114	CAN MIQUELIC	Edificació	Costa de Santa Brígida			467.408	4.651.776
113	CAL BORINOT	Edificació	Costa de Santa Brígida			467.482	4.651.737
107	CA NOFRE o CA L'ORRI	Edificació	Costa de Santa Brígida			467.803	4.651.726

120	CAN PAULÍ	Edificació	Costa de Santa Brígida			466.997	4.651.682
137	INDÚSTRIES ARAGONÈS	Instal·lació	Costa de Santa Brígida			466.757	4.651.636
150	EL BASSAR	Edificació	Veïnat del Mont			466.192	4.651.629
106	L'ANGLADA	Edificació	Costa de Santa Brígida			467.654	4.651.535
141	SERRADORA D'EN FUSSELLES	Instal·lació	Veïnat del Mont			466.497	4.651.513
115	NAU PORCS (JOSEP BRUC)	Instal·lació	Costa de Santa Brígida			467.269	4.651.487
117	EL GUSTET / CASANOVA DEL GUSTET	Edificació	Amer			467.072	4.651.265
142	BOADA DE LES COSTES	Edificació	Veïnat del Mont			466.462	4.651.135
085	EL VERDAGUER	Edificació	S.Climent			471.548	4.651.107
086	LA CANOVA DE PEU DE ROCA	Edificació	S.Climent			471.281	4.651.057
143	DIPÒSIT MUNICIPAL D'AIGUA	Instal·lació	Veïnat del Mont			466.412	4.651.064
102	PINYANA	Edificació	Costa De Santa Brigida			468.054	4.651.035
148	LA BERENGUERA	Edificació	Veïnat del Mont			466.026	4.651.004
089	LA TORRE DE ROCASALVA	Edificació	S.Climent			469.486	4.650.965
103	LA FARIGOLA	Edificació	Costa De Santa Brigida			468.321	4.650.964
171	CAN VILA	Edificació	Veïnat del Mont			464.213	4.650.935
087	EL SUCURULL	Edificació	S.Climent			470.379	4.650.881
091	CAN PERE PETIT	Edificació	Costa De Santa Brigida			468.773	4.650.880
090	TORNER	Edificació	Costa De Santa Brigida			468.863	4.650.862
147	EL MONT	Edificació	Veïnat del Mont			465.857	4.650.794
101	CAN PALETA o CAN LLIBRESOLS	Edificació	Costa de Santa Brígida			467.696	4.650.758
094	CAN CAU	Edificació	Costa de Santa Brígida			468.271	4.650.688
100	CAN XEC	Edificació	Costa de Santa Brígida			467.841	4.650.679
088	CAN PUIG	Edificació	S.Climent			470.112	4.650.646
083	CAN MATES	Edificació	Can Mata-Sant Climent			470.790	4.650.606
081	CAN FUIXART	Edificació	S.Climent			469.686	4.650.453
098	COBERTJOSEP CULLELL	Edificació	Costa de Santa Brígida			467.770	4.650.478
080	BARANSELL	Edificació	S.Climent			469.125	4.650.461
097	COBERT PERE MINERO	Edificació	Costa de Santa Brígida			467.776	4.650.438
079	REFUGI DE SANT CLIMENT	Edificació	S.Climent			469.587	4.650.377
082	CAN SABATER / LA RECTORIA	Edificació	S.Climent			469.939	4.650.318
049	CASA CARME GIRALT	Edificació	Costa de Santa Brígida			467.664	4.650.273
078	CAN XEIA	Edificació	S.Climent			469.811	4.650.253
077	ESCOLES DE SANT CLIMENT	Edificació	S.Climent			469.894	4.650.252
046	GARDEN DOGS	Instal·lació	Palou			467.455	4.650.184
043	MAS LLORICHS	Edificació	Palou			467.192	4.650.171

039	LA GASALLA	Edificació	Palou			466.526	4.650.104
050	COBERT D'EN JULIO	Edificació	S.Climent			467.583	4.650.083
076	CAN FERRIOL	Edificació	S.Climent			469.617	4.650.075
040	PALOU	Edificació	Palou			467.190	4.649.922
038	LA BARRACA	Edificació	Palou			467.105	4.649.835
054	COBERT D'EN MANZANO	Edificació	S.Climent			467.845	4.649.819
055	CAN PITU CROUS	Edificació	S.Climent			467.875	4.649.776
058	LA PIULA	Edificació	S.Climent			468.217	4.649.771
037	CASA JOSEP GUADALL	Edificació	Palou			467.312	4.649.701
060	LA ROUREDA	Edificació	S.Climent			468.250	4.649.679
056	CAN CREUET DE LES BRUGUERES	Edificació	S.Climent			468.022	4.649.584
075	CAL BURRO	Edificació	S.Climent			470.367	4.649.546
074	CAN LARI o CAN MELARI	Edificació	S.Climent			470.222	4.649.441
072	CAN FELIU	Edificació	S.Climent			468.881	4.649.417
036	CAN QUEL	Edificació	Palou			467.723	4.649.409
073	CAN NICOLA	Edificació	S.Climent			469.333	4.649.379
071	CAL SASTRE	Edificació	S.Climent			469.224	4.649.260
029	CAN SANT PARE	Edificació	S.Climent			467.808	4.649.204
027	CAN TEIXÓ	Edificació	Palou			467.387	4.649.126
070	CAN FELIU	Edificació	S.Climent			469.039	4.649.104
069	PUIGLOBET	Edificació	S.Climent			468.879	4.649.111
024	COLÒNIA DE LA HIDROELÈCTRICA	Urbanització	Palou (Colonia)			467.580	4.648.973
022	RESIDÈNCIA D'AMER	Edificació	Palou (Colonia)			467.284	4.648.978
023	EL GELABERT	Edificació	Palou			467.375	4.648.968
026	CAN TER	Edificació	Palou			467.784	4.648.846
019	GRANJA TERRA BANC 1	Instal·lació	Palou			467.178	4.648.827
020	GRANJA TERRA BANC 2	Instal·lació	Palou			467.254	4.648.826
062	GRANJA D'EN PANOSA	Instal·lació	S.Climent			468.452	4.648.723
017	CAN LLORET	Edificació	Palou			467.101	4.648.720
064	CAN BETRA	Edificació	S.Climent			468.593	4.648.711
015	CASES DE LA HIDROELÈCTRICA / ELS CAMPAMENTS	Instal·lació	Palou/Colonia			467.514	4.648.621
008	GRANJA COCCIDIES (HIPRA)	Instal·lació	Palou			465.189	4.648.595
065	CAN REJOLET	Edificació	S.Climent			468.856	4.648.549
009	LA GULTRESA	Edificació	Lloret Salvatge			465.344	4.648.484
013	CAN PINYANA	Edificació	Lloret Salvatge			465.839	4.648.484
010	CAN PUIG	Edificació	Lloret Salvatge			465.496	4.648.467
068	CAN BOADA	Edificació	S.Climent			469.477	4.648.407
007	L'ILLA	Edificació	Lloret Salvatge			464.883	4.648.402
011	GRANJA TONI CADET 1	Instal·lació	Lloret Salvatge			465.607	4.648.353
012	GRANJA TONI CADET 2	Instal·lació	Lloret Salvatge			465.701	4.648.349

014	CAN SALERO	Edificació	Palou			467.089	4.648.293
006	ERMITA DE SANT AGUSTÍ DE LLORET SALVATGE	Edificació	Lloret Salvatge			465.314	4.648.272
067	MAS REVERTER	Edificació	S.Climent			469.751	4.648.159
066	ROQUES NEGRES	Edificació	S.Climent			469.023	4.648.160
004	CAN BLANC	Edificació	Lloret Salvatge			466.856	4.647.316
174	CAN MELITON	Edificació	Veïnat de La Jonquera			465.633	4.653.279
155	LA RAJOLERIA	Edificació	Costa de Santa Brigida			466.398	4.652.289
133	CAN MARC	Edificació	Costa de Santa Brigida			466.655	4.652.040
112	CAN MENCIÓ	Edificació	Costa de Santa Brigida			467.536	4.651.737
005	PEDRERA DE L'ALBÓ	Instal·lació	Lloret Salvatge			465.662	4.648.060
025	LA CASILLA DEL PEÓ	Edificació	Palou			467.716	4.648.924
028	EL PATRIOL	Edificació	Palou			467.817	4.649.081
031	L'ARBUSSET	Edificació	Palou			467.121	4.649.413
041	CEMENTIRI D'AMER	Instal·lació	Palou			467.363	4.649.965
105	CASANOVA DE PINYANA / SOLIVENT 72	Edificació	Costa de Santa Brigida			467.855	4.651.344
044	LORICHS / XALET LLORICS	Edificació	Palou			467.272	4.650.172
048	TALLER MARTÍ / GRANJA J. BUSQUETS	Instal·lació	Palou			467.404	4.650.302
145	EL CASOT	Edificació	Veïnat del Mont			466.272	4.650.732
021	LA CASILLA	Edificació	Palou			467.547	4.648.792
144	CAN QUELOT	Edificació	Veïnat del Mont			466.734	4.650.920
092	CANADELL	Edificació	Costa de Santa Brigida			468.697	4.651.045
168	FONTER	Instal·lació	Veïnat del Colomer			465.515	4.652.628
156	FONDA SANT MARÇAL / BENZINERA C63	Instal·lació	Veïnat del Colomer			466.234	4.652.339
154	HIPRA / HERVEST	Instal·lació	Zona Industrial D'Amer			466.409	4.652.160
152	LINDAMER	Instal·lació	Zona Industrial D'Amer			466.401	4.651.915
151	DEIXALLERIA D'AMER	Instal·lació	Zona Industrial D'Amer			466.519	4.651.770
135	EL RIERAL	Edificació	Zona Industrial D'Amer			466.577	4.651.904
136	TERRACOTA	Instal·lació	Costa de Santa Brigida			466.619	4.651.804
134	SERRADORA DOMENECH SL	Instal·lació	Costa de Santa Brigida			466.664	4.651.931
045	FRENDISA	Instal·lació	Palou			467.366	4.650.172
047	CAN NONELL	Edificació	Palou			467.346	4.650.264
001	NUCLI D'AMER	Nucli				467.022	4.650.991
002	URB. SOLIVENT	Urbanització				467.688	4.651.232
119	ANTIGA PEDRERA D'AMER	Instal·lació	Costa de Santa Brigida			467.063	4.651.547
118	CAMP DE FUTBOL	Instal·lació	Costa de Santa Brigida			467.116	4.651.440

084	LA CANOVA DE PEU DE ROCA (TANCAT ANIMALS)	Edificació	S.Climent			471.380	4.650.939
116	GRANJA D'EN GUSTET	Instal·lació	Costa de Santa Brigida			467.228	4.651.353
140	CASA SERAFÍ BECERRA	Edificació	Zona Industrial D'Amer			466.575	4.651.577
138	MANIVAC / CAN TEXEIRA	Instal·lació	Zona Industrial D'Amer			466.642	4.651.632
052	ÀRIDS CADET (MIQUEL OLIVERAS)	Instal·lació	S.Climent			467.710	4.649.874
033	MANUFACTURES JONQUERA 2	Instal·lació	Palou			467.403	4.649.466
032	GRANJA CA L'AULINA	Instal·lació	Palou			467.348	4.649.475
035	CEYC (HIPRA)	Instal·lació	Palou-Ara Z.Industrial			467.592	4.649.484
034	NAU DE POD (HIPRA)	Instal·lació	Palou-Ara Z .Industrial			467.475	4.649.476
139	BELLES COLOMER (HIPRA)	Edificació	Zona Industrial d'Amer			466.615	4.651.540
057	CASA NOVA DE CAN CREUET	Edificació	S.Climent			468.086	4.649.657
184	TERRERS DE DALT	Edificació	S.Genis			462.934	4.653.725
183	TERRERS	Edificació	S.Genis			463.355	4.653.713
181	GRANJA DE TERRERS	Instal·lació	S.Genis			463.834	4.653.651
177	COBERTS ANIMALS (F. VILALTA)	Instal·lació	Veïnat de la Jonquera			466.289	4.653.379
173	VERNATALLADA	Edificació	Veinat Del Colomer			465.373	4.653.121
167	VIVERS RIU BRUGENT 1	Instal·lació	Veina De La Jonquera			465.653	4.652.962
166	VIVERS RIU BRUGENT 2	Instal·lació	El Mateix			465.698	4.652.912
165	VIVERS RIU BRUGENT 3	Instal·lació	El Mateix			465.734	4.652.885
122	CAN CARRETER	Edificació	Costa De Santa Brigida			467.146	4.652.004
170	GRANJA ELS CONCS	Instal·lació	Veïnat del Mont			465.010	4.651.963
111	DIPÒSITS AIGUA (MASIA D'AMER)	Instal·lació	Costa De Santa Brigida			467.520	4.651.903
104	LA CROSA	Edificació	Costa De Santa Brigida			468.367	4.651.553
149	EL MASSET	Edificació	Veïnat del Mont			466.194	4.651.191
146	COBERTS D'EN BERENGUERA	Edificació	Veïnat del Mont			466.106	4.650.890
093	COBERTS J. QUESADA	Edificació	Costa De Santa Brigida			468.557	4.650.780
099	COBERTS ROSA LOPEZ	Edificació	Veinat Del Colomer			467.854	4.650.596
096	COBERT LLORENÇ COLLELL	Edificació	Costa De Santa Brigida			467.841	4.650.442
095	GRANJA D'EN MENUT	Instal·lació	S.Climent			467.947	4.650.377
051	COBERTS D'EN BALDIRI	Edificació	S.Climent			467.799	4.650.175
053	COBERTS D'EN PERE OLLER	Edificació	S.Climent			467.995	4.649.976

059	LA CANOVA	Edificació	S.Climent			468.429	4.649.823
061	COBERT D'EN XUTRA	Edificació	S.Climent			468.132	4.649.387
030	COBERT D'EN QUEL	Edificació	Palou			467.367	4.649.337
018	GRANJA DEL MINYÓ	Instal·lació	Palou			467.083	4.648.888
063	CAN MEL	Edificació	S.Climent			468.676	4.648.880
016	EL GALLISSÀ	Edificació	Palou			467.279	4.648.642
153	LA CANOVA o CASANOVA DEL BASSARIC	Edificació	Costa De Santa Brigida			466.554	4.652.123
180	RUINA ELS TERRATS	Edificació	S.Genis			464.380	4.653.945
182	L'ÒBAC	Edificació	S.Genis			463.593	4.653.475
179	FORNICHES RUINA	Edificació	Costa De Santa Brigida			466.577	4.654.707
042	COBERT EMILI CARBONES	Edificació	Palou			467.357	4.650.053
003	SECTOR INDUSTRIAL EL RIERAL (SS3)	Instal·lació	Zona Industrial d'Amer			466.308	4.652.066

3.2.4. VENTADES (VENCAT)**Nuclis i/o edificacions que es poden veure majoritàriament afectats:**

SÍMBOL	NOM
Símbol específic	Terme municipal d'Amer i nucli urbà en particular.
Símbol específic	Conjunt d'edificacions i instal·lacions en disseminat

Llistat global d'elements vulnerables per VENTADES del conjunt del terme municipal

CODI	NOM	TIPUS	VEÏNAT	PROPIETARI / CONTACTE	TELEFON	COOR. UTM_X	COOR. UTM_Y
178	CAN TORRENT	Edificació	Veïnat de la Jonquera			466.309	4.653.626
175	OLIVERES	Edificació	Veïnat de la Jonquera			465.841	4.653.272
176	LA BLANQUERA DE DALT	Edificació	Veïnat de la Jonquera			466.356	4.653.282
163	CA L'HEREU	Edificació	Veïnat de la Jonquera			466.043	4.652.970
164	LA JONQUERA	Edificació	Veïnat de la Jonquera			465.874	4.652.950
162	FIGAREDA	Edificació	Veïnat de la Jonquera			466.106	4.652.912
172	EL COLOMER	Edificació	Veïnat Del Colomer			465.163	4.652.716
161	RAMONET	Edificació	Veïnat de la Jonquera			466.227	4.652.733
160	LA BLANQUERA	Edificació	Veïnat de la Jonquera			466.064	4.652.722
159	LA FÀBREGA	Edificació	Veïnat de la Jonquera			466.053	4.652.648
158	MANUFACTURES JONQUERA 1 (C-63)	Instal·lació	Veïnat de la Jonquera			465.972	4.652.610
169	CAN FAUSICA	Edificació	Veïnat Del Colomer			465.429	4.652.544
157	EL BUSQUETS	Edificació	Veïnat de la Jonquera			466.066	4.652.467
130	CAN DOCTOR VILA	Edificació	Costa de Santa Brígida			466.730	4.652.329
124	CADEMON o CASADEMON	Edificació	Costa de Santa Brígida			467.155	4.652.281
128	CAN MARCÓ	Edificació	Costa de Santa Brígida			466.994	4.652.254
129	CAN BALDIRI / CAN MILÀ	Edificació	Costa de Santa Brígida			466.896	4.652.251
123	CAN XERA	Edificació	Costa de Santa Brígida			467.235	4.652.118
127	CAN CARRETÉ	Edificació	Costa de Santa Brígida			466.997	4.652.158
109	ERMITA DE SANTA BRÍGIDA	Edificació	Costa de Santa Brígida			467.755	4.652.144
131	CASOT DE LA COSTA	Edificació	Costa de Santa Brígida			466.739	4.652.135
125	CAN MAS	Edificació	Costa de Santa Brígida			467.060	4.652.105
132	CAN DAMIÀ	Edificació	Costa de Santa Brígida			466.799	4.652.064
110	EL CASTELL	Edificació	Costa de Santa Brígida			467.433	4.652.060

126	CAN DAMIÀ NOU	Edificació	Costa de Santa Brígida			466.951	4.652.032
108	CASANOVA DE L'OLIVAR	Edificació	Costa de Santa Brígida			468.040	4.651.920
121	BAIELLA NOU	Edificació	Costa de Santa Brígida			467.169	4.651.849
114	CAN MIQUELIC	Edificació	Costa de Santa Brígida			467.408	4.651.776
113	CAL BORINOT	Edificació	Costa de Santa Brígida			467.482	4.651.737
107	CA NOFRE o CA L'ORRI	Edificació	Costa de Santa Brígida			467.803	4.651.726
120	CAN PAULÍ	Edificació	Costa de Santa Brígida			466.997	4.651.682
137	INDÚSTRIES ARAGONÈS	Instal·lació	Costa de Santa Brígida			466.757	4.651.636
150	EL BASSAR	Edificació	Veïnat del Mont			466.192	4.651.629
106	L'ANGLADA	Edificació	Costa de Santa Brígida			467.654	4.651.535
141	SERRADORA D'EN FUSSELLES	Instal·lació	Veïnat del Mont			466.497	4.651.513
115	NAU PORCS (JOSEP BRUC)	Instal·lació	Costa de Santa Brígida			467.269	4.651.487
117	EL GUSTET / CASANOVA DEL GUSTET	Edificació	Amer			467.072	4.651.265
142	BOADA DE LES COSTES	Edificació	Veïnat del Mont			466.462	4.651.135
085	EL VERDAGUER	Edificació	S.Climent			471.548	4.651.107
086	LA CANOVA DE PEU DE ROCA	Edificació	S.Climent			471.281	4.651.057
143	DIPÒSIT MUNICIPAL D'AIGUA	Instal·lació	Veïnat del Mont			466.412	4.651.064
102	PINYANA	Edificació	Costa De Santa Brigida			468.054	4.651.035
148	LA BERENGUERA	Edificació	Veïnat del Mont			466.026	4.651.004
089	LA TORRE DE ROCASALVA	Edificació	S.Climent			469.486	4.650.965
103	LA FARIGOLA	Edificació	Costa De Santa Brigida			468.321	4.650.964
171	CAN VILA	Edificació	Veïnat del Mont			464.213	4.650.935
087	EL SUCURULL	Edificació	S.Climent			470.379	4.650.881
091	CAN PERE PETIT	Edificació	Costa De Santa Brigida			468.773	4.650.880
090	TORNER	Edificació	Costa De Santa Brigida			468.863	4.650.862
147	EL MONT	Edificació	Veïnat del Mont			465.857	4.650.794
101	CAN PALETA o CAN LLIBRESOLS	Edificació	Costa de Santa Brigida			467.696	4.650.758
094	CAN CAU	Edificació	Costa de Santa Brigida			468.271	4.650.688
100	CAN XEC	Edificació	Costa de Santa Brigida			467.841	4.650.679
088	CAN PUIG	Edificació	S.Climent			470.112	4.650.646
083	CAN MATES	Edificació	Can Mata-Sant Climent			470.790	4.650.606
081	CAN FUIXART	Edificació	S.Climent			469.686	4.650.453
098	COBERTJOSEP CULLELL	Edificació	Costa de Santa Brigida			467.770	4.650.478
080	BARANSELL	Edificació	S.Climent			469.125	4.650.461
097	COBERT PERE MINERO	Edificació	Costa de Santa Brigida			467.776	4.650.438

079	REFUGI DE SANT CLIMENT	Edificació	S.Climent			469.587	4.650.377
082	CAN SABATER / LA RECTORIA	Edificació	S.Climent			469.939	4.650.318
049	CASA CARME GIRALT	Edificació	Costa de Santa Brigida			467.664	4.650.273
078	CAN XEIA	Edificació	S.Climent			469.811	4.650.253
077	ESCOLES DE SANT CLIMENT	Edificació	S.Climent			469.894	4.650.252
046	GARDEN DOGS	Instal·lació	Palou			467.455	4.650.184
043	MAS LLORICHS	Edificació	Palou			467.192	4.650.171
039	LA GASALLA	Edificació	Palou			466.526	4.650.104
050	COBERT D'EN JULIO	Edificació	S.Climent			467.583	4.650.083
076	CAN FERRIOL	Edificació	S.Climent			469.617	4.650.075
040	PALOU	Edificació	Palou			467.190	4.649.922
038	LA BARRACA	Edificació	Palou			467.105	4.649.835
054	COBERT D'EN MANZANO	Edificació	S.Climent			467.845	4.649.819
055	CAN PITU CROUS	Edificació	S.Climent			467.875	4.649.776
058	LA PIULA	Edificació	S.Climent			468.217	4.649.771
037	CASA JOSEP GUADALL	Edificació	Palou			467.312	4.649.701
060	LA ROUREDA	Edificació	S.Climent			468.250	4.649.679
056	CAN CREUET DE LES BRUGUERES	Edificació	S.Climent			468.022	4.649.584
075	CAL BURRO	Edificació	S.Climent			470.367	4.649.546
074	CAN LARI o CAN MELARI	Edificació	S.Climent			470.222	4.649.441
072	CAN FELIU	Edificació	S.Climent			468.881	4.649.417
036	CAN QUEL	Edificació	Palou			467.723	4.649.409
073	CAN NICOLA	Edificació	S.Climent			469.333	4.649.379
071	CAL SASTRE	Edificació	S.Climent			469.224	4.649.260
029	CAN SANT PARE	Edificació	S.Climent			467.808	4.649.204
027	CAN TEIXÓ	Edificació	Palou			467.387	4.649.126
070	CAN FELIU	Edificació	S.Climent			469.039	4.649.104
069	PUIGLLOBET	Edificació	S.Climent			468.879	4.649.111
024	COLÒNIA DE LA HIDROELÈCTRICA	Urbanització	Palou (Colonia)			467.580	4.648.973
022	RESIDÈNCIA D'AMER	Edificació	Palou (Colonia)			467.284	4.648.978
023	EL GELABERT	Edificació	Palou			467.375	4.648.968
026	CAN TER	Edificació	Palou			467.784	4.648.846
019	GRANJA TERRA BANC 1	Instal·lació	Palou			467.178	4.648.827
020	GRANJA TERRA BANC 2	Instal·lació	Palou			467.254	4.648.826
062	GRANJA D'EN PANOSA	Instal·lació	S.Climent			468.452	4.648.723
017	CAN LLORET	Edificació	Palou			467.101	4.648.720
064	CAN BETRA	Edificació	S.Climent			468.593	4.648.711
015	CASES DE LA HIDROELÈCTRICA / ELS CAMPAMENTS	Instal·lació	Palou/Colonia			467.514	4.648.621
008	GRANJA COCCIDIES (HIPRA)	Instal·lació	Palou			465.189	4.648.595

065	CAN REJOLET	Edificació	S.Climent			468.856	4.648.549
009	LA GULTRESA	Edificació	Lloret Salvatge			465.344	4.648.484
013	CAN PINYANA	Edificació	Lloret Salvatge			465.839	4.648.484
010	CAN PUIG	Edificació	Lloret Salvatge			465.496	4.648.467
068	CAN BOADA	Edificació	S.Climent			469.477	4.648.407
007	L'ILLA	Edificació	Lloret Salvatge			464.883	4.648.402
011	GRANJA TONI CADET 1	Instal·lació	Lloret Salvatge			465.607	4.648.353
012	GRANJA TONI CADET 2	Instal·lació	Lloret Salvatge			465.701	4.648.349
014	CAN SALERO	Edificació	Palou			467.089	4.648.293
006	ERMITA DE SANT AGUSTÍ DE LLORET SALVATGE	Edificació	Lloret Salvatge			465.314	4.648.272
067	MAS REVERTER	Edificació	S.Climent			469.751	4.648.159
066	ROQUES NEGRES	Edificació	S.Climent			469.023	4.648.160
004	CAN BLANC	Edificació	Lloret Salvatge			466.856	4.647.316
174	CAN MELITON	Edificació	Veïnat de La Jonquera			465.633	4.653.279
155	LA RAJOLERIA	Edificació	Costa de Santa Brigida			466.398	4.652.289
133	CAN MARC	Edificació	Costa de Santa Brigida			466.655	4.652.040
112	CAN MENCIO	Edificació	Costa de Santa Brigida			467.536	4.651.737
005	PEDRERA DE L'ALBÓ	Instal·lació	Lloret Salvatge			465.662	4.648.060
025	LA CASILLA DEL PEÓ	Edificació	Palou			467.716	4.648.924
028	EL PATRIOL	Edificació	Palou			467.817	4.649.081
031	L'ARBUSSET	Edificació	Palou			467.121	4.649.413
041	CEMENTIRI D'AMER	Instal·lació	Palou			467.363	4.649.965
105	CASANOVA DE PINYANA / SOLIVENT 72	Edificació	Costa de Santa Brigida			467.855	4.651.344
044	LORICHS / XALET LLORICS	Edificació	Palou			467.272	4.650.172
048	TALLER MARTÍ / GRANJA J. BUSQUETS	Instal·lació	Palou			467.404	4.650.302
145	EL CASOT	Edificació	Veïnat del Mont			466.272	4.650.732
021	LA CASILLA	Edificació	Palou			467.547	4.648.792
144	CAN QUELOT	Edificació	Veïnat del Mont			466.734	4.650.920
092	CANADELL	Edificació	Costa de Santa Brigida			468.697	4.651.045
168	FONTER	Instal·lació	Veïnat del Colomer			465.515	4.652.628
156	FONDA SANT MARÇAL / BENZINERA C63	Instal·lació	Veïnat del Colomer			466.234	4.652.339
154	HIPRA / HERVEST	Instal·lació	Zona Industrial D'Amer			466.409	4.652.160
152	LINDAMER	Instal·lació	Zona Industrial D'Amer			466.401	4.651.915
151	DEIXALLERIA D'AMER	Instal·lació	Zona Industrial D'Amer			466.519	4.651.770
135	EL RIERAL	Edificació	Zona Industrial D'Amer			466.577	4.651.904
136	TERRACOTA	Instal·lació	Costa de Santa Brigida			466.619	4.651.804

134	SERRADORA DOMENECH SL	Instal·lació	Costa de Santa Brigida			466.664	4.651.931
045	FRENDISA	Instal·lació	Palou			467.366	4.650.172
047	CAN NONELL	Edificació	Palou			467.346	4.650.264
001	NUCLI D'AMER	Nucli				467.022	4.650.991
002	URB. SOLIVENT	Urbanització				467.688	4.651.232
119	ANTIGA PEDRERA D'AMER	Instal·lació	Costa de Santa Brigida			467.063	4.651.547
118	CAMP DE FUTBOL	Instal·lació	Costa de Santa Brigida			467.116	4.651.440
084	LA CANOVA DE PEU DE ROCA (TANCAT ANIMALS)	Edificació	S.Climent			471.380	4.650.939
116	GRANJA D'EN GUSTET	Instal·lació	Costa de Santa Brigida			467.228	4.651.353
140	CASA SERAFÍ BECERRA	Edificació	Zona Industrial D'Amer			466.575	4.651.577
138	MANIVAC / CAN TEXEIRA	Instal·lació	Zona Industrial D'Amer			466.642	4.651.632
052	ÀRIDS CADET (MIQUEL OLIVERAS)	Instal·lació	S.Climent			467.710	4.649.874
033	MANUFACTURES JONQUERA 2	Instal·lació	Palou			467.403	4.649.466
032	GRANJA CA L'AULINA	Instal·lació	Palou			467.348	4.649.475
035	CEYC (HIPRA)	Instal·lació	Palou-Ara Z Industrial			467.592	4.649.484
034	NAU DE POD (HIPRA)	Instal·lació	Palou-Ara Z Industrial			467.475	4.649.476
139	BELLES COLOMER (HIPRA)	Edificació	Zona Industrial d'Amer			466.615	4.651.540
057	CASA NOVA DE CAN CREUET	Edificació	S.Climent			468.086	4.649.657
184	TERRERS DE DALT	Edificació	S.Genis			462.934	4.653.725
183	TERRERS	Edificació	S.Genis			463.355	4.653.713
181	GRANJA DE TERRERS	Instal·lació	S.Genis			463.834	4.653.651
177	COBERTS ANIMALS (F. VILALTA)	Instal·lació	Veïnat de la Jonquera			466.289	4.653.379
173	VERNATALLADA	Edificació	Veïnat Del Colomer			465.373	4.653.121
167	VIVERS RIU BRUGENT 1	Instal·lació	Veïna De La Jonquera			465.653	4.652.962
166	VIVERS RIU BRUGENT 2	Instal·lació	El Mateix			465.698	4.652.912
165	VIVERS RIU BRUGENT 3	Instal·lació	El Mateix			465.734	4.652.885
122	CAN CARRETER	Edificació	Costa De Santa Brigida			467.146	4.652.004
170	GRANJA ELS CONCS	Instal·lació	Veïnat del Mont			465.010	4.651.963
111	DIPÒSITS AIGUA (MASIA D'AMER)	Instal·lació	Costa De Santa Brigida			467.520	4.651.903
104	LA CROSA	Edificació	Costa De Santa Brigida			468.367	4.651.553
149	EL MASSET	Edificació	Veïnat del Mont			466.194	4.651.191
146	COBERTS D'EN BERENGUERA	Edificació	Veïnat del Mont			466.106	4.650.890

093	COBERTS J. QUESADA	Edificació	Costa De Santa Brigida			468.557	4.650.780
099	COBERTS ROSA LOPEZ	Edificació	Veinat Del Colomer			467.854	4.650.596
096	COBERT LLORENÇ COLLELL	Edificació	Costa De Santa Brigida			467.841	4.650.442
095	GRANJA D'EN MENUT	Instal·lació	S.Climent			467.947	4.650.377
051	COBERTS D'EN BALDIRI	Edificació	S.Climent			467.799	4.650.175
053	COBERTS D'EN PERE OLLER	Edificació	S.Climent			467.995	4.649.976
059	LA CANOVA	Edificació	S.Climent			468.429	4.649.823
061	COBERT D'EN XUTRA	Edificació	S.Climent			468.132	4.649.387
030	COBERT D'EN QUEL	Edificació	Palou			467.367	4.649.337
018	GRANJA DEL MINYÓ	Instal·lació	Palou			467.083	4.648.888
063	CAN MEL	Edificació	S.Climent			468.676	4.648.880
016	EL GALLISSÀ	Edificació	Palou			467.279	4.648.642
153	LA CANOVA o CASANOVA DEL BASSARIC	Edificació	Costa De Santa Brigida			466.554	4.652.123
180	RUINA ELS TERRATS	Edificació	S.Genis			464.380	4.653.945
182	L'ÒBAC	Edificació	S.Genis			463.593	4.653.475
179	FORNICHES RUINA	Edificació	Costa De Santa Brigida			466.577	4.654.707
042	COBERT EMILI CARBONES	Edificació	Palou			467.357	4.650.053
003	SECTOR INDUSTRIAL EL RIERAL (SS3)	Instal·lació	Zona Industrial d'Amer			466.308	4.652.066

3.2.5. EMERGÈNCIES SÍSMIQUES (SISMICAT)

Nuclis i/o edificacions que poden quedar aïllats per sisme

SÍMBOL	NOM
Símbol específic	Nucli d'Amer
Símbol específic	Conjunt d'edificacions i instal·lacions en disseminat

Edificis significatius especialment vulnerables:

ZONA	MOTIU
En data de redacció del present pla, segons informació facilitada per l'Ajuntament d'Amer, no es té constància ni s'han detectat edificis especialment vulnerables al municipi	

Àrees especialment vulnerables:

ZONA	MOTIU
En data de redacció del present pla, segons informació facilitada per l'Ajuntament d'Amer, no es té constància per històric d'Àrees especialment vulnerables al municipi	

Llistat global d'elements vulnerables per SISMES del conjunt del terme municipal

CODI	NOM	TIPUS	VEÏNAT	PROPIETARI / CONTACTE	TELEFON	COORD. UTM_X	COORD. UTM_Y
178	CAN TORRENT	Edificació	Veïnat de la Jonquera			466.309	4.653.626
175	OLIVERES	Edificació	Veïnat de la Jonquera			465.841	4.653.272
176	LA BLANQUERA DE DALT	Edificació	Veïnat de la Jonquera			466.356	4.653.282
163	CA L'HEREU	Edificació	Veïnat de la Jonquera			466.043	4.652.970
164	LA JONQUERA	Edificació	Veïnat de la Jonquera			465.874	4.652.950
162	FIGAREDA	Edificació	Veïnat de la Jonquera			466.106	4.652.912
172	EL COLOMER	Edificació	Veïnat Del Colomer			465.163	4.652.716
161	RAMONET	Edificació	Veïnat de la Jonquera			466.227	4.652.733
160	LA BLANQUERA	Edificació	Veïnat de la Jonquera			466.064	4.652.722
159	LA FÀBREGA	Edificació	Veïnat de la Jonquera			466.053	4.652.648
158	MANUFACTURES JONQUERA 1 (C-63)	Instal·lació	Veïnat de la Jonquera			465.972	4.652.610
169	CAN FAUSICA	Edificació	Veïnat Del Colomer			465.429	4.652.544
157	EL BUSQUETS	Edificació	Veïnat de la Jonquera			466.066	4.652.467
130	CAN DOCTOR VILA	Edificació	Costa de Santa Brígida			466.730	4.652.329
124	CADEMON o CASADEMON	Edificació	Costa de Santa Brígida			467.155	4.652.281
128	CAN MARCÓ	Edificació	Costa de Santa Brígida			466.994	4.652.254
129	CAN BALDIRI / CAN MILÀ	Edificació	Costa de Santa Brígida			466.896	4.652.251
123	CAN XERA	Edificació	Costa de Santa Brígida			467.235	4.652.118
127	CAN CARRETÉ	Edificació	Costa de Santa Brígida			466.997	4.652.158
109	ERMITA DE SANTA BRÍGIDA	Edificació	Costa de Santa Brígida			467.755	4.652.144
131	CASOT DE LA COSTA	Edificació	Costa de Santa Brígida			466.739	4.652.135
125	CAN MAS	Edificació	Costa de Santa Brígida			467.060	4.652.105
132	CAN DAMIÀ	Edificació	Costa de Santa Brígida			466.799	4.652.064
110	EL CASTELL	Edificació	Costa de Santa Brígida			467.433	4.652.060
126	CAN DAMIÀ NOU	Edificació	Costa de Santa Brígida			466.951	4.652.032
108	CASANOVA DE L'OLIVAR	Edificació	Costa de Santa Brígida			468.040	4.651.920
121	BAIELLA NOU	Edificació	Costa de Santa Brígida			467.169	4.651.849
114	CAN MIQUELIC	Edificació	Costa de Santa Brígida			467.408	4.651.776
113	CAL BORINOT	Edificació	Costa de Santa Brígida			467.482	4.651.737
107	CA NOFRE o CA L'ORRI	Edificació	Costa de Santa Brígida			467.803	4.651.726
120	CAN PAULÍ	Edificació	Costa de Santa Brígida			466.997	4.651.682

137	INDÚSTRIES ARAGONÈS	Instal·lació	Costa de Santa Brígida			466.757	4.651.636
150	EL BASSAR	Edificació	Veïnat del Mont			466.192	4.651.629
106	L'ANGLADA	Edificació	Costa de Santa Brígida			467.654	4.651.535
141	SERRADORA D'EN FUSSELLES	Instal·lació	Veïnat del Mont			466.497	4.651.513
115	NAU PORCS (JOSEP BRUC)	Instal·lació	Costa de Santa Brígida			467.269	4.651.487
117	EL GUSTET / CASANOVA DEL GUSTET	Edificació	Amer			467.072	4.651.265
142	BOADA DE LES COSTES	Edificació	Veïnat del Mont			466.462	4.651.135
085	EL VERDAGUER	Edificació	S.Climent			471.548	4.651.107
086	LA CANOVA DE PEU DE ROCA	Edificació	S.Climent			471.281	4.651.057
143	DIPÒSIT MUNICIPAL D'AIGUA	Instal·lació	Veïnat del Mont			466.412	4.651.064
102	PINYANA	Edificació	Costa De Santa Brigida			468.054	4.651.035
148	LA BERENGUERA	Edificació	Veïnat del Mont			466.026	4.651.004
089	LA TORRE DE ROCASALVA	Edificació	S.Climent			469.486	4.650.965
103	LA FARIGOLA	Edificació	Costa De Santa Brigida			468.321	4.650.964
171	CAN VILA	Edificació	Veïnat del Mont			464.213	4.650.935
087	EL SUCURULL	Edificació	S.Climent			470.379	4.650.881
091	CAN PERE PETIT	Edificació	Costa De Santa Brigida			468.773	4.650.880
090	TORNER	Edificació	Costa De Santa Brigida			468.863	4.650.862
147	EL MONT	Edificació	Veïnat del Mont			465.857	4.650.794
101	CAN PALETA o CAN LLIBRESOLS	Edificació	Costa de Santa Brigida			467.696	4.650.758
094	CAN CAU	Edificació	Costa de Santa Brigida			468.271	4.650.688
100	CAN XEC	Edificació	Costa de Santa Brigida			467.841	4.650.679
088	CAN PUIG	Edificació	S.Climent			470.112	4.650.646
083	CAN MATES	Edificació	Can Mata-Sant Climent			470.790	4.650.606
081	CAN FUIXART	Edificació	S.Climent			469.686	4.650.453
098	COBERTJOSEP CULLELL	Edificació	Costa de Santa Brigida			467.770	4.650.478
080	BARANSELL	Edificació	S.Climent			469.125	4.650.461
097	COBERT PERE MINERO	Edificació	Costa de Santa Brigida			467.776	4.650.438
079	REFUGI DE SANT CLIMENT	Edificació	S.Climent			469.587	4.650.377
082	CAN SABATER / LA RECTORIA	Edificació	S.Climent			469.939	4.650.318
049	CASA CARME GIRALT	Edificació	Costa de Santa Brigida			467.664	4.650.273
078	CAN XEIA	Edificació	S.Climent			469.811	4.650.253
077	ESCOLES DE SANT CLIMENT	Edificació	S.Climent			469.894	4.650.252
046	GARDEN DOGS	Instal·lació	Palou			467.455	4.650.184
043	MAS LLORICHS	Edificació	Palou			467.192	4.650.171
039	LA GASALLA	Edificació	Palou			466.526	4.650.104

050	COBERT D'EN JULIO	Edificació	S.Climent			467.583	4.650.083
076	CAN FERRIOL	Edificació	S.Climent			469.617	4.650.075
040	PALOU	Edificació	Palou			467.190	4.649.922
038	LA BARRACA	Edificació	Palou			467.105	4.649.835
054	COBERT D'EN MANZANO	Edificació	S.Climent			467.845	4.649.819
055	CAN PITU CROUS	Edificació	S.Climent			467.875	4.649.776
058	LA PIULA	Edificació	S.Climent			468.217	4.649.771
037	CASA JOSEP GUADALL	Edificació	Palou			467.312	4.649.701
060	LA ROUREDA	Edificació	S.Climent			468.250	4.649.679
056	CAN CREUET DE LES BRUGUERES	Edificació	S.Climent			468.022	4.649.584
075	CAL BURRO	Edificació	S.Climent			470.367	4.649.546
074	CAN LARI o CAN MELARI	Edificació	S.Climent			470.222	4.649.441
072	CAN FELIU	Edificació	S.Climent			468.881	4.649.417
036	CAN QUEL	Edificació	Palou			467.723	4.649.409
073	CAN NICOLA	Edificació	S.Climent			469.333	4.649.379
071	CAL SASTRE	Edificació	S.Climent			469.224	4.649.260
029	CAN SANT PARE	Edificació	S.Climent			467.808	4.649.204
027	CAN TEIXÓ	Edificació	Palou			467.387	4.649.126
070	CAN FELIU	Edificació	S.Climent			469.039	4.649.104
069	PUIGLOBET	Edificació	S.Climent			468.879	4.649.111
024	COLÒNIA DE LA HIDROELÈCTRICA	Urbanització	Palou (Colonia)			467.580	4.648.973
022	RESIDÈNCIA D'AMER	Edificació	Palou (Colonia)			467.284	4.648.978
023	EL GELABERT	Edificació	Palou			467.375	4.648.968
026	CAN TER	Edificació	Palou			467.784	4.648.846
019	GRANJA TERRA BANC 1	Instal·lació	Palou			467.178	4.648.827
020	GRANJA TERRA BANC 2	Instal·lació	Palou			467.254	4.648.826
062	GRANJA D'EN PANOSA	Instal·lació	S.Climent			468.452	4.648.723
017	CAN LLORET	Edificació	Palou			467.101	4.648.720
064	CAN BETRA	Edificació	S.Climent			468.593	4.648.711
015	CASES DE LA HIDROELÈCTRICA / ELS CAMPAMENTS	Instal·lació	Palou/Colonia			467.514	4.648.621
008	GRANJA COCCIDIES (HIPRA)	Instal·lació	Palou			465.189	4.648.595
065	CAN REJOLET	Edificació	S.Climent			468.856	4.648.549
009	LA GULTRESA	Edificació	Lloret Salvatge			465.344	4.648.484
013	CAN PINYANA	Edificació	Lloret Salvatge			465.839	4.648.484
010	CAN PUIG	Edificació	Lloret Salvatge			465.496	4.648.467
068	CAN BOADA	Edificació	S.Climent			469.477	4.648.407
007	L'ILLA	Edificació	Lloret Salvatge			464.883	4.648.402
011	GRANJA TONI CADET 1	Instal·lació	Lloret Salvatge			465.607	4.648.353
012	GRANJA TONI CADET 2	Instal·lació	Lloret Salvatge			465.701	4.648.349
014	CAN SALERO	Edificació	Palou			467.089	4.648.293

006	ERMITA DE SANT AGUSTÍ DE LLORET SALVATGE	Edificació	Lloret Salvatge			465.314	4.648.272
067	MAS REVERTER	Edificació	S.Climent			469.751	4.648.159
066	ROQUES NEGRES	Edificació	S.Climent			469.023	4.648.160
004	CAN BLANC	Edificació	Lloret Salvatge			466.856	4.647.316
174	CAN MELITON	Edificació	Veinat de La Jonquera			465.633	4.653.279
155	LA RAJOLERIA	Edificació	Costa de Santa Brigida			466.398	4.652.289
133	CAN MARC	Edificació	Costa de Santa Brigida			466.655	4.652.040
112	CAN MENCIÓ	Edificació	Costa de Santa Brigida			467.536	4.651.737
005	PEDRERA DE L'ALBÓ	Instal·lació	Lloret Salvatge			465.662	4.648.060
025	LA CASILLA DEL PEÓ	Edificació	Palou			467.716	4.648.924
028	EL PATRIOL	Edificació	Palou			467.817	4.649.081
031	L'ARBUSSET	Edificació	Palou			467.121	4.649.413
041	CEMENTIRI D'AMER	Instal·lació	Palou			467.363	4.649.965
105	CASANOVA DE PINYANA / SOLIVENT 72	Edificació	Costa de Santa Brigida			467.855	4.651.344
044	LORICHS / XALET LLORICS	Edificació	Palou			467.272	4.650.172
048	TALLER MARTÍ / GRANJA J. BUSQUETS	Instal·lació	Palou			467.404	4.650.302
145	EL CASOT	Edificació	Veinat del Mont			466.272	4.650.732
021	LA CASILLA	Edificació	Palou			467.547	4.648.792
144	CAN QUELOT	Edificació	Veinat del Mont			466.734	4.650.920
092	CANADELL	Edificació	Costa de Santa Brigida			468.697	4.651.045
168	FONTER	Instal·lació	Veinat del Colomer			465.515	4.652.628
156	FONDA SANT MARÇAL / BENZINERA C63	Instal·lació	Veinat del Colomer			466.234	4.652.339
154	HIPRA / HERVEST	Instal·lació	Zona Industrial D'Amer			466.409	4.652.160
152	LINDAMER	Instal·lació	Zona Industrial D'Amer			466.401	4.651.915
151	DEIXALLERIA D'AMER	Instal·lació	Zona Industrial D'Amer			466.519	4.651.770
135	EL RIERAL	Edificació	Zona Industrial D'Amer			466.577	4.651.904
136	TERRACOTA	Instal·lació	Costa de Santa Brigida			466.619	4.651.804
134	SERRADORA DOMENECH SL	Instal·lació	Costa de Santa Brigida			466.664	4.651.931
045	FRENDISA	Instal·lació	Palou			467.366	4.650.172
047	CAN NONELL	Edificació	Palou			467.346	4.650.264
001	NUCLI D'AMER	Nucli				467.022	4.650.991
002	URB. SOLIVENT	Urbanització				467.688	4.651.232
119	ANTIGA PEDRERA D'AMER	Instal·lació	Costa de Santa Brigida			467.063	4.651.547
118	CAMP DE FUTBOL	Instal·lació	Costa de Santa Brigida			467.116	4.651.440
084	LA CANOVA DE PEU DE ROCA	Edificació	S.Climent			471.380	4.650.939

	(TANCAT ANIMALS)						
116	GRANJA D'EN GUSTET	Instal·Lació	Costa de Santa Brigida			467.228	4.651.353
140	CASA SERAFÍ BECERRA	Edificació	Zona Industrial D'Amer			466.575	4.651.577
138	MANIVAC / CAN TEXEIRA	Instal·Lació	Zona Industrial D'Amer			466.642	4.651.632
052	ÀRIDS CADET (MIQUEL OLIVERAS)	Instal·Lació	S.Climent			467.710	4.649.874
033	MANUFACTURES JONQUERA 2	Instal·Lació	Palou			467.403	4.649.466
032	GRANJA CA L'AULINA	Instal·Lació	Palou			467.348	4.649.475
035	CEYC (HIPRA)	Instal·Lació	Palou-Ara Z.Industrial			467.592	4.649.484
034	NAU DE POD (HIPRA)	Instal·Lació	Palou-Ara Z .Industrial			467.475	4.649.476
139	BELLES COLOMER (HIPRA)	Edificació	Zona Industrial d'Amer			466.615	4.651.540
057	CASA NOVA DE CAN CREUET	Edificació	S.Climent			468.086	4.649.657
184	TERRERS DE DALT	Edificació	S.Genis			462.934	4.653.725
183	TERRERS	Edificació	S.Genis			463.355	4.653.713
181	GRANJA DE TERRERS	Instal·Lació	S.Genis			463.834	4.653.651
177	COBERTS ANIMALS (F. VILALTA)	Instal·Lació	Veïnat de la Jonquera			466.289	4.653.379
173	VERNATALLADA	Edificació	Veïnat Del Colomer			465.373	4.653.121
167	VIVERS RIU BRUGENT 1	Instal·Lació	Veïna De La Jonquera			465.653	4.652.962
166	VIVERS RIU BRUGENT 2	Instal·Lació	El Mateix			465.698	4.652.912
165	VIVERS RIU BRUGENT 3	Instal·Lació	El Mateix			465.734	4.652.885
122	CAN CARRETER	Edificació	Costa De Santa Brigida			467.146	4.652.004
170	GRANJA ELS CONCS	Instal·Lació	Veïnat del Mont			465.010	4.651.963
111	DIPÒSITS AIGUA (MASIA D'AMER)	Instal·Lació	Costa De Santa Brigida			467.520	4.651.903
104	LA CROSA	Edificació	Costa De Santa Brigida			468.367	4.651.553
149	EL MASSET	Edificació	Veïnat del Mont			466.194	4.651.191
146	COBERTS D'EN BERENGUERA	Edificació	Veïnat del Mont			466.106	4.650.890
093	COBERTS J. QUESADA	Edificació	Costa De Santa Brigida			468.557	4.650.780
099	COBERTS ROSA LOPEZ	Edificació	Veïnat Del Colomer			467.854	4.650.596
096	COBERT LLORENÇ COLLELL	Edificació	Costa De Santa Brigida			467.841	4.650.442
095	GRANJA D'EN MENUT	Instal·Lació	S.Climent			467.947	4.650.377
051	COBERTS D'EN BALDIRI	Edificació	S.Climent			467.799	4.650.175
053	COBERTS D'EN PERE OLLER	Edificació	S.Climent			467.995	4.649.976
059	LA CANOVA	Edificació	S.Climent			468.429	4.649.823

061	COBERT D'EN XUTRA	Edificació	S.Climent			468.132	4.649.387
030	COBERT D'EN QUEL	Edificació	Palou			467.367	4.649.337
018	GRANJA DEL MINYÓ	Instal·lació	Palou			467.083	4.648.888
063	CAN MEL	Edificació	S.Climent			468.676	4.648.880
016	EL GALLISSÀ	Edificació	Palou			467.279	4.648.642
153	LA CANOVA o CASANOVA DEL BASSARIC	Edificació	Costa De Santa Brigida			466.554	4.652.123
180	RUINA ELS TERRATS	Edificació	S.Genis			464.380	4.653.945
182	L'ÒBAC	Edificació	S.Genis			463.593	4.653.475
179	FORNICHES RUINA	Edificació	Costa De Santa Brigida			466.577	4.654.707
042	COBERT EMILI CARBONES	Edificació	Palou			467.357	4.650.053
003	SECTOR INDUSTRIAL EL RIERAL (SS3)	Instal·lació	Zona Industrial d'Amer			466.308	4.652.066

3.2.6. PERSONES I ACTES EN ZONES DE RISC:

Població que ha de seguir un tractament inajornable o que presenta problemes de mobilitat reduïda a la zona que pot quedar afectada en cas d'una emergència

Població	Ubicació
En cas d'una possible emergència, es sol·licitarà informació sobre persones vulnerables al centre mèdic del municipi, amb qui es mantindrà contacte continuat, i es contactarà amb els assistents socials del municipi i/o del Consell Comarcal per tal de garantir que cap persona amb un tractament inajornable o amb problemes de mobilitat queden desateses.	

Zones amb presència de persones sense llar que es poden veure afectades per una emergència:

ZONA	DESCRIPCIÓ
En data de redacció del present pla no s'han detectat persones sense llar al municipi	

Principals actes, fires i festes que es podrien veure afectats en cas d'emergència

Acte	Localització	Època	Aforament (orientatiu)
Festa major d'Amer	Nucli d'Amer	13 al 17 d'agost	500
Festa del Roser	Nucli de d'Amer	Primer cap de setmana de maig	500
Santa Brígida	Ermita de Santa Brígida	Primer diumenge de febrer	500
Fira de Sant Martí	Nucli d'Amer	Primer diumenge de novembre	500/dia
Processó dels Dolors	Nucli d'Amer	Divendres dels Dolors	800
Cavalcada de Reis	Amer	5 de gener	800

DOCUMENT 4. PROCEDIMENTS OPERATIUS PER RISC

4.1. PROCEDIMENT OPERATIU

4.1.1. CRITERIS D'ACTIVACIÓ. NIVELLS.

PREALERTA:

La prealerta es produeix, en general a partir d'un comunicat del CECAT, quan:

- És previsible un fenomen que pot produir situacions de risc per la població a mig termini.
- També es pot produir en maniobres en determinades instal·lacions (per exemple les derivades de control de preses que generen cabals propers a produir inundacions).

La prealerta no implica l'activació del Pla.

ALERTA:

El Pla s'activa en **fase d'alerta**, en general a partir d'un comunicat del CECAT, quan:

- * S'informa de l'activació d'un Pla Especial de la Generalitat en fase d'alerta per afectació a la zona on es troba el municipi.
- * Quan hi ha paràmetres objectius que fan preveure una situació d'emergència important a la població a curt termini.
- * Davant de emergències per riscos naturals que no afectin ni puguin afectar a persones, béns i vies de comunicació.
- * En emergències en determinades instal·lacions o infraestructures que no puguin produir danys a l'exterior però que puguin produir alarma en la població.

EMERGÈNCIA:

El Pla s'activa en **fase d'emergència**, en general a partir d'un comunicat del CECAT, davant de les situacions següents:

- * S'informa de l'activació en fase d'emergència d'un Pla Especial de la Generalitat en fase d'emergència per afectació a la zona on es troba el municipi.
- * Davant d'emergències que puguin comportar, per la seva evolució, un greu risc per al municipi o danys a la població.

Veure Annex 1, on es detallen criteris concrets per a cada risc.

4.1.2. TASQUES PREVENTIVES I OPERATIVES ASSOCIADES A CADASCUN DELS NIVELLS

ACCIONS PREVENTIVES AL RISC

Depenen de la tipologia d'emergència es podran realitzar accions preventives al llarg de l'any en diferents graus i nivells ja siguin per minimitzar el risc o per ajudar en la seva intervenció. Per exemple:

- **Incendis forestals:** Arranjament de camins, control hidrants i punts d'aigua per a mitjans d'intervenció, realització franja protecció de 25 m subjectes obligats Llei 5/2003,...
- **Inundacions:** Neteja de lleres i rius, senyalització de guals, obres de millora en punts conflictius o d'actuació prioritària,
- **Nevades:** Control i/o adquisició de fundents, manteniment de maquinària per treure neu, manteniment de grups electrògens, preveure talls de carrers i rutes alternatives, aparcaments específics,....
- **Ventades:** Control i senyalització de punts conflictius (cornises o balles en mal estat, bastides, senyals via pública, arbres,...), evitar actes a l'aire lliure, preveure neteja de carrers, talls de trànsit,....

EN SITUACIÓ DE PREALERTA, S'HAN DE FER LES ACTUACIONS SEGÜENTS:

Per a emergències on sigui possible una previsió, abans d'activar el Pla d'actuació municipal en alerta o en emergència, el municipi pot començar a fer tota una sèrie d'actuacions preventives per minimitzar les possibles conseqüències dels fenòmens previstos. Davant d'un avís preventiu de pre-alerta, s'han de fer les actuacions següents:

- Un seguiment de la situació (en funció al tipus d'emergència i a la probabilitat de la materialització del fenomen, aquest seguiment pot ser de tipus "intern" i per tant no sempre es contempla la informació a la població).
- Els grups actuants i entitats afectades procediran a fer les actuacions previstes en els seus plans d'actuació, entre d'altres: vigilància i control de zones de risc, mesures per la reducció del risc, preparació per a una possible evolució de l'emergència a llinars superiors (alerta o emergència).
- Una transmissió de la informació sobre qualsevol anomalia detectada que pugui ser significativa. Concretament, s'informa als membres del Comitè Municipal d'Emergència, als centres de coordinació i als grups locals actuants, si s'escau, d'acord amb els procediments establerts.
- Una possible convocatòria del consell assessor municipal, si es considera necessari.
- Comunicar al Centre de Coordinació Operativa de Catalunya (**CECAT**) que el Pla de Protecció Civil municipal es troba en situació de pre-alerta.
- Davant de la previsió del risc, el Centre Receptor d'Alarmes trametrà els corresponents avisos preventius segons els procediments establerts.

PROCEDIMENTS D'ACTIVACIÓ. INTERFASE AMB PLANS SUPERIORS

» Detecció i notificació d'emergència:

Els avisos d'emergència associada a un pla especial de la Generalitat que rebí l'Ajuntament han de comunicar-se immediatament a:

- **Telèfon únic d'emergències de Catalunya (112)**
- **Centre de Coordinació Operativa de Catalunya (CECAT)**

» **Procediments d'activació**

El **CECAT** ha d'informar el **Centre Receptor d'Alarmes local (CRA)** dels municipis afectats o potencialment afectats per l'emergència, i per a determinats riscos li enviarà informació de referència com el mapa de risc. El **CRA** s'encarrega de comunicar-ho a l'alcalde.

En funció dels nivells i criteris que estableix el punt 3, l'alcalde activarà el Pla de protecció civil municipal, mitjançant el procediment establert, directament o a proposta de **CECAT**, o bé per indicació del director del Pla Especial de la Generalitat.

La interfase entre el Pla de protecció civil municipal i el Pla Especial de la Generalitat queda definida a partir de:

Els avisos que el **CECAT** fa al municipi. El **CECAT** enviarà un correu electrònic o una trucada informant que el Pla Especial de la Generalitat es troba activat.

La dependència de les funcions del responsable de l'emergència i del Comitè de Direcció tal com estan plantejades quan es produeix l'activació del Pla Especial de la Generalitat. Coordinació amb el director del Pla Especial de la Generalitat.

La configuració dels grups actuants locals establerts, adaptada a l'activació del Pla Especial de la Generalitat, fet que implica la integració dels grups d'actuació locals en els grups actuants del Pla Especial de la Generalitat i la coordinació amb la resta del grup.

La fase d'activació del Pla depèn de la corresponent fase del Pla Especial de la Generalitat i de la ubicació l'emergència respecte el municipi i l'impacta que la situació hi pugui tenir.

En general, en produir-se **l'activació del Pla**, s'ha de procedir a:

- La constitució del Comitè d'Emergències.
- L'avis d'activació als caps dels grups locals. Normalment s'ha de fer a través d'una trucada.
- La constitució dels grups actuants locals.
- La constitució del **CECOPAL**.
- La informació a la població sobre l'activació del Pla de protecció civil municipal i de les mesures de protecció a seguir d'acord amb les indicacions del director del Pla Especial de la Generalitat.
- En cas de ser constituït el **CCA**, l'establiment d'un contacte permanent.
- La mobilització de mitjans i recursos assignats al Pla.
- L'activació dels plans d'autoprotecció de la zona afectada.
- Una vegada activat el Pla i constituït el Consell Assessor, el CECOPAL i els grups locals, el director del Pla de protecció civil municipal ha de mantenir contacte permanent amb el director del Pla Especial de la Generalitat, amb el CCA i amb els responsables dels PAU corresponents.

Veure Document 5 – Procediment d'actuació dels diversos grups actuants
Veure Annex 1 - podeu trobar els criteris d'activació per a cada risc

EN GENERAL, AQUESTES ACCIONS ES CONCRETEN EN CAS D'ALERTA O EMERGÈNCIA DE LA FORMA SEGÜENT:

- * **Activació en alerta:** suposa l'avís al Consell Assessor de l'Emergència. A criteri de l'alcalde o el director del Pla Especial de la Generalitat, es pot mobilitzar el Grup Local d'Intervenció.
- * **Activació en emergència:** suposa la convocatòria del Consell Assessor de l'Emergència al CECOPAL i la mobilització dels grups actuants establerts en el Pla.

A continuació, es fa un recull de les actuacions principals a realitzar en cada cas, en funció del tipus de risc:

TASQUES PREVENTIVES I OPERATIVES ASSOCIADES AL RISC BÀSIC / TERRITORIAL	
FASE	TASQUES
PREALERTA	<ul style="list-style-type: none"> ➤ Seguiment de la situació: <ul style="list-style-type: none"> ▪ Comunicats del CECAT ▪ Informació meteorològica: http://www.meteo.cat/ ▪ Estat de la xarxa viària: http://cit.transit.gencat.cat/cit/AppJava/views/incidents.xhtml ▪ Responsable de l'activitat (en cas de risc per concentració de persones). ➤ Connectar i tenir a mà l'emissora de la Xarxa Rescat.
ALERTA EMERGÈNCIA 1 EMERGÈNCIA 2	<ul style="list-style-type: none"> ➤ Activar el Pla bàsic municipal i comunicar-ho al CECAT. ➤ Trucar al 112 si es necessita ajuda externa (bombers, mossos d'esquadra o SEM). ➤ Constituir el Comitè d'emergències municipal (veure ordre de trucades a la fitxa del CRA) i habilitar el CECOPAL. Activar els grups locals d'actuació que s'escaigui. ➤ Connectar i tenir a mà l'emissora de la Xarxa Rescat. ➤ Fer seguiment de la situació (fonts del punt anterior) i mantenir comunicació amb el CECAT. ➤ Avís als elements vulnerables i demanar si tenen necessitats especials. ➤ Controlar el trànsit i l'accés a les zones afectades per l'emergència. ➤ Obrir i habilitar els centres d'acollida i fer l'acolliment de la població afectada, si escau. ➤ Col·laborar en les evacuacions, si escau. ➤ En cas de ventades: <ul style="list-style-type: none"> ▪ Tancar els següents espais públics: <ul style="list-style-type: none"> ▪ Equipaments a cel obert en general (camp de futbol, pati escoles, parcs, ...) ▪ Suspendre esdeveniments i activitats esportives i recreatives a l'aire lliure que puguin tenir risc per tempestes elèctriques o caiguda de branques o arbres. ▪ Fer vigilància i neteja de la xarxa viària local i passos de vianants (arbres trencats, mobiliari urbà, runes, etc.). ➤ Habilitar punts d'informació a la població. ➤ Registre i organització dels voluntaris ocasionals. ➤ Comunicar canvis de fase d'activació del Pla bàsic d'emergències municipal al CECAT i als integrants del Comitè d'emergències municipal.

TASQUES PREVENTIVES I OPERATIVES ASSOCIADES AL RISC D'INCENDI FORESTAL	
PREALERTA	<ul style="list-style-type: none"> ➤ Seguiment de la informació: <ul style="list-style-type: none"> ▪ Comunicats del CECAT ▪ Perill d'incendi forestal: http://www.gencat.cat/medinatural/incendis/mapaperill/ ▪ Informació meteorològica: http://www.meteo.cat/prediccio/ ▪ Estat de la xarxa viària: http://cit.transit.gencat.cat/cit/AppJava/views/incidents.xhtml ➤ Connectar i tenir a mà l'emissora de la Xarxa Rescat. ➤ Vigilància de les zones d'especial risc del municipi.
ALERTA	<ul style="list-style-type: none"> ➤ Activar el Pla d'actuació municipal per incendis forestals i comunicar-ho al CECAT. ➤ Trucar al 112 si es detecta un incendi. ➤ Constituir el Comitè d'emergències municipal (veure ordre de trucades a la fitxa del CRA) i habilitar el CECOPAL. Activar els grups locals d'actuació. ➤ Connectar i tenir a mà l'emissora de la Xarxa Rescat. ➤ Fer seguiment de la situació (fonts del punt anterior) i mantenir comunicació amb el CECAT. ➤ Controlar el trànsit i l'accés a les zones afectades per l'incendi.
EMERGÈNCIA 1	<ul style="list-style-type: none"> ➤ Avís als elements vulnerables, transmetre la mesura d'autoprotecció que estableixi bombers i demanar si tenen necessitats especials.
EMERGÈNCIA 2	<ul style="list-style-type: none"> ➤ Obrir i habilitar els centres d'acollida i fer l'acolliment de la població afectada, si escau. ➤ Col·laborar en les evacuacions, si escau. ➤ Habilitar punts d'informació a la població. ➤ Preparar l'avituallament dels grups locals que treballin en l'incendi. ➤ Registre i organització dels voluntaris ocasionals ➤ Comunicar canvis de fase d'activació del Pla d'actuació municipal al CECAT i als integrants del Comitè d'emergències municipal.

TASQUES PREVENTIVES I OPERATIVES ASSOCIADES AL RISC D'INUNDACIONS	
PREALERTA	<ul style="list-style-type: none"> ➤ Seguiment de la informació: <ul style="list-style-type: none"> ▪ Comunicats del CECAT ▪ Informació meteorològica: http://www.meteo.cat/prediccio/ ▪ Estacions d'aforament: http://aca.gencat.cat/ca/laigua/seguiment-i-control/xarxes-de-control/ ▪ Visor hidrometeorològic (Dades en temps real i agregades del rius, embassaments, pluviòmetres i radar meteorològic de Catalunya): http://aca-web.gencat.cat/aetr/vishid#ara ▪ Estat de la xarxa viària: http://cit.transit.gencat.cat/cit/AppJava/views/incidents.xhtml ➤ Connectar i tenir a mà l'emissora de la Xarxa Rescat. ➤ Vigilància de les següents zones d'especial risc:

	<ul style="list-style-type: none"> ➤ Recorregut del Riu Ter al seu pas pel municipi i la Riera d'Osor en el seu tram urbà del nucli d'Amer. Es realitzaran actuacions de vigilància del nivell d'aigua als punts d'actuacions prioritària: ➤ Avisar aquelles persones que facin activitats a la llera del riu.
ALERTA	<ul style="list-style-type: none"> ➤ Activar el Pla d'actuació municipal per inundacions i comunicar-ho al CECAT. ➤ Trucar al 112 si es necessita ajuda externa (bombers, mossos d'esquadra o SEM). ➤ Constituir el Comitè d'emergències municipal (veure ordre de trucades a la fitxa del CRA) i habilitar el CECOPAL. Activar els grups locals d'actuació. ➤ Connectar i tenir a mà l'emissora de la Xarxa Rescat. ➤ Fer seguiment de la situació (font del punt anterior), seguir la vigilància i mantenir comunicació amb el CECAT. ➤ Es realitzaran actuacions concretes de vigilància del nivell d'aigua, senyalització i/o tancament en els següents punts d'actuació prioritària. ➤ Les actuacions de vigilància dels punts conflictius municipals (veure cartografia annexa) ➤ Senyalitzar, tallar o controlar les següents vies de la xarxa viària: <ul style="list-style-type: none"> ▪ Tots els carrers i principals vials municipals afectats. ➤ Suspendre els esdeveniments públics a l'aire lliure que puguin tenir risc per tempestes elèctriques o caiguda de branques o arbres.
EMERGÈNCIA 1	<ul style="list-style-type: none"> ➤ Suspendre activitats esportives i recreatives al mar o als rius i controlar l'accés als passeigs marítims, esculleres i dics. ➤ Avís als elements vulnerables i demanar si tenen necessitats especials. ➤ Fer vigilància i neteja de la xarxa viària local (treure fang i arbres trencats).
EMERGÈNCIA 2	<ul style="list-style-type: none"> ➤ Obrir i habilitar els centres d'acollida i fer l'acolliment de la població afectada, si escau. ➤ Col·laborar en les evacuacions que siguin necessàries. ➤ Registre i organització dels voluntaris ocasionals. ➤ Comunicar canvis de fase d'activació del Pla d'actuació municipal al CECAT i als integrants del Comitè d'emergències municipal.

TASQUES PREVENTIVES I OPERATIVES ASSOCIADES AL RISC DE NEVADES	
PREALERTA	<ul style="list-style-type: none"> ➤ Seguiment de la informació: <ul style="list-style-type: none"> ▪ Comunicats del CECAT ▪ Informació meteorològica: http://www.meteo.cat/wpweb/prediccio/ ▪ Estat de la xarxa viària: http://cit.transit.gencat.cat/cit/AppJava/views/incidents.xhtml ➤ Connectar i tenir a mà l'emissora de la Xarxa Rescat. ➤ Fer seguiment de la situació nivometeorològica. ➤ Comprovar la disponibilitat de fundents al magatzem de la brigada municipal. ➤ Comprar més fundents, si és necessari. ➤ Punts de distribució de fundents: <ul style="list-style-type: none"> ▪ Magatzem brigada municipal ➤ Senyalitzar els següents punts conflictius per risc de glaçades:

	<ul style="list-style-type: none"> ▪ Zones de vianants del municipi ▪ Pas vianants ▪ Prestar atenció als carrers del municipi amb certa pendent, especialment carrer de les Escoles. ➤ Habilitar zones d'aparcaments de vehicles (veure cartografia annexa) ➤ Revisar l'estat dels grups electrògens disponibles a: <ul style="list-style-type: none"> ▪ Magatzem brigada municipal
ALERTA	<ul style="list-style-type: none"> ➤ Activar el Pla d'actuació municipal per nevades i comunicar-ho al CECAT. ➤ Trucar al 112 si es necessita ajuda externa (bombers, mossos d'esquadra o SEM). ➤ Constituir el Comitè d'emergències municipal (veure ordre de trucades a la fitxa del CRA) i habilitar el CECOPAL. Activar els grups locals d'actuació. ➤ Connectar i tenir a mà l'emissora de la Xarxa Rescat. ➤ Fer seguiment de la situació (fonts del punt anterior), vigilància dels gruixos de neu i mantenir comunicació amb el CECAT. ➤ Rutes de neteja prioritària (veure cartografia). ➤ Senyalitzar, tallar o controlar les següents vies de la xarxa viària. ➤ Neteja i distribució, si escau, de fundents per a vianants, al següent punt: <ul style="list-style-type: none"> ▪ Magatzem municipal.
EMERGÈNCIA 1	<ul style="list-style-type: none"> ➤ Suspendre esdeveniments públics, activitats esportives i recreatives a l'aire lliure.
EMERGÈNCIA 2	<ul style="list-style-type: none"> ➤ Avís als elements vulnerables i demanar si tenen necessitats especials. ➤ Demanar la col·laboració de la població pel que fa a la neteja de les voreres i terrats. ➤ Obrir i habilitar els centres d'acollida i fer l'acolliment de la població afectada, si escau. ➤ Col·laborar en les evacuacions que siguin necessàries. ➤ Registre i organització dels voluntaris ocasionals. ➤ Comunicar canvis de fase d'activació del Pla d'actuació municipal al CECAT i als integrants del Comitè d'emergències municipal.

TASQUES PREVENTIVES I OPERATIVES ASSOCIADES AL RISC DE VENTADES	
PREALERTA	<ul style="list-style-type: none"> ➤ Seguiment de la situació: <ul style="list-style-type: none"> ▪ Comunicats del CECAT ▪ Informació meteorològica: http://www.meteo.cat/prediccio/ ▪ Estat de la xarxa viària: http://cit.transit.gencat.cat/cit/AppJava/views/incidents.xhtml ➤ Connectar i tenir a mà l'emissora de la Xarxa Rescat si se'n disposa. ➤ Vigilància de les següents zones d'especial risc:
ALERTA	<ul style="list-style-type: none"> ➤ Activar el Pla d'actuació municipal per risc de vent i comunicar-ho al CECAT. ➤ Trucar al 112 si es necessita ajuda externa (bombers, mossos d'esquadra o SEM).
EMERGÈNCIA	<ul style="list-style-type: none"> ➤ Constituir el Comitè d'emergències municipal (veure ordre de trucades a la fitxa del CRA) i habilitar el CECOPAL. Activar els grups locals d'actuació que s'escaigui.

	<ul style="list-style-type: none"> ➤ Connectar i tenir a mà l'emissora de la Xarxa Rescat. ➤ Fer seguiment de la situació (fonts del punt anterior) i mantenir comunicació amb el CECAT. ➤ Senyalitzar, tallar o controlar la xarxa viària. ➤ Fer vigilància i neteja de la xarxa viària local i passos de vianants (arbres trencats, mobiliari urbà, runes, etc.). ➤ Habilitar zones d'aparcaments de vehicles . ➤ Tancar els espais públics. ➤ Suspendre esdeveniments i activitats esportives i recreatives a l'aire lliure que puguin tenir risc per tempestes elèctriques o caiguda de branques o arbres. ➤ Avís als elements vulnerables, comunicant les mesures d'autoprotecció que s'estableixin des de la direcció del Pla, en cas de dubte, recomanar el confinament, i demanar si tenen necessitats especials. ➤ Fer l'avituellament dels elements vulnerables amb concentració de persones que no siguin autosuficients si el confinament és llarg. ➤ Obrir i habilitar els centres d'acollida i fer l'acolliment de la població afectada, si escau. ➤ Col·laborar en les evacuacions, si escau. ➤ Registre i organització dels voluntaris ocasionals. ➤ Comunicar canvis de fase d'activació del Pla d'actuació municipal al CECAT i als integrants del Comitè d'emergències municipal.
--	---

TASQUES PREVENTIUES I OPERATIUES ASSOCIADES AL RISC QUÍMIC EN EL TRANSPORT DE MERCADERIES PERILLOSES	
ALERTA	<ul style="list-style-type: none"> ➤ Activar el Pla d'actuació municipal per a accidents en el transport de mercaderies perilloses i comunicar-ho al CECAT. ➤ Trucar al 112 si es necessita ajuda externa (bombers, mossos d'esquadra o SEM). ➤ Constituir el Comitè d'emergències municipal (veure ordre de trucades a la fitxa del CRA) i habilitar el CECOPAL. Activar els grups locals d'actuació. ➤ Connectar i tenir a mà l'emissora de la Xarxa Rescat. ➤ Fer seguiment de la situació i mantenir comunicació amb el CECAT. ➤ Avís als elements vulnerables comunicant les mesures d'autoprotecció que s'estableixin des de la direcció del Transcat, en cas de dubte, recomanar el confinament, i demanar si tenen necessitats especials.
EMERGÈNCIA	<ul style="list-style-type: none"> ➤ Controlar el trànsit i l'accés a les zones afectades per l'emergència. ➤ Obrir i habilitar els centres d'acollida i fer l'acolliment de la població afectada, si escau. ➤ Col·laborar en les evacuacions que siguin necessàries. ➤ Fer l'avituellament dels elements vulnerables amb concentració de persones que no siguin autosuficients si el confinament és llarg. ➤ Comunicar canvis de fase d'activació del Pla d'actuació municipal al CECAT i als integrants del Comitè d'emergències municipal.

TASQUES PREVENTIVES I OPERATIVES ASSOCIADES AL RISC SÍSMIC	
PREALERTA	<ul style="list-style-type: none"> ➤ Seguiment de la informació: <ul style="list-style-type: none"> ▪ Comunicats del CECAT ▪ Institut Cartogràfic i Geològic de Catalunya: http://www.icgc.cat/Ciutada/Explora-Catalunya/Terratremols ▪ Estat de la xarxa viària: http://cit.transit.gencat.cat/cit/AppJava/views/incidents.xhtml ➤ Connectar i tenir a mà l'emissora de la Xarxa Rescat.
ALERTA	<ul style="list-style-type: none"> ➤ Activar el Pla d'actuació municipal per sismes i comunicar-ho al CECAT. ➤ Trucar al 112 si es necessita ajuda externa (bombers, mossos d'esquadra o SEM). ➤ Constituir el Comitè d'emergències municipal (veure ordre de trucades a la fitxa del CRA) i habilitar el CECOPAL. Activar els grups locals d'actuació. ➤ Connectar i tenir a mà l'emissora de la Xarxa Rescat. ➤ Fer seguiment de la situació i mantenir comunicació amb el CECAT. ➤ Avís als elements vulnerables i demanar si tenen necessitats especials. ➤ Controlar el trànsit i l'accés a les zones afectades.
EMERGÈNCIA 1	<ul style="list-style-type: none"> ➤ Inspecció dels edificis de major risc del municipi per detectar possibles danys.
EMERGÈNCIA 2	<ul style="list-style-type: none"> ➤ Suspendre esdeveniments públics i altres activitats, si escau. ➤ Obrir i habilitar els centres d'acollida i fer l'acolliment de la població afectada, si escau. ➤ Col·laborar en les evacuacions que siguin necessàries. ➤ Registre i organització dels voluntaris ocasionals ➤ Comunicar canvis de fase d'activació del Pla d'actuació municipal al CECAT i als integrants del Comitè d'emergències municipal.

4.1.3. AVISOS: ORGANITZACIÓ, SISTEMES I RECORREGUTS D'AVÍS

Notificació d'alerta a la població, per posar en pràctica les mesures d'autoprotecció com el confinament o l'evacuació.

Sistemes/mitjans d'avís a la població:

- Els mitjans de comunicació locals.
- Web municipal.
- Sirenes de titularitat municipal
- Megafonia fixa o mòbil.
- Panells informatius.
- Oficines de turisme.
- Telefonia fixa i mòbil.
- Xarxes socials.

Responsabilitat: amb caràcter immediat, l'Alcalde o Alcaldessa. Quan el Pla Especial de la Generalitat està activat, aquesta responsabilitat és compartida amb el Director del Pla Especial de la Generalitat.

Direcció i coordinació de les tasques d'avís: L'Alcalde o Alcaldessa, a més del dispositiu municipal corresponent, tindrà el suport per executar aquestes tasques del Grup Local d'Ordre i Avisos i el del Pla Especial de la Generalitat.

PLASEQCAT Per emergències en establiments industrials amb substàncies perilloses, tindrà el suport del CECAT pel que fa a l'activació de les sirenes de la Xarxa d'Alarmes i Comunicacions de la Generalitat (en cas de ser instal·lades).

AVISOS: ORGANITZACIÓ, SISTEMES I RECORREGUTS D'AVÍS			
RISC	RESPONSABLE	MITJANS	DESTINATARIS
INFOCAT	Cap del grup d'ordre i avisos a la població.	Telefònicament, per megafonia , xarxes socials o in situ	Elements vulnerables afectats (veure DOCUMENT 3)
INUNCAT			
NEUCAT			
VENCAT			
SISMICAT			

4.1.4. PROCEDIMENTS DE RELACIÓ I D'INTERACCIÓ AMB ELS PLANS D'ÀMBIT SUPERIOR

El pla ha de preveure la integració i coordinació amb altres plans d'àmbit superior que es poguessin activar de forma simultània amb el pla.

Aquesta coordinació es reflecteix, bàsicament, en els següents aspectes:

FASE EMERGÈNCIA	RESPONSABLE	ACCIÓ	MITJÀ
Inici	Alcalde o persona que delegui	Comunicar activació del Pla al CECAT	Telèfon, Correu electrònic o Xarxa Rescat
Durant	CRA o coordinador municipal	Sol·licitud d'ajuda externa, si s'escau al 112	Telèfon o Xarxa Rescat
Durant	Alcalde o persona que delegui	Intercanvi informació amb el CECAT	Telèfon, Correu electrònic o Xarxa Rescat
Durant	Grups locals d'actuació	Col·laboració amb cossos d'emergència	Presencialment
Fi	Alcalde o persona que delegui	Comunicar desactivació Pla al CECAT	Telèfon, Correu electrònic o Xarxa Rescat

4.2. MESURES DE PROTECCIÓ A LA POBLACIÓ

4.2.1. EXECUCIÓ DE L'EVACUACIÓ

L'evacuació o l'allunyament consisteixen a desplaçar els usuaris o la població afectada a altres llocs o dependències en zona segura.

Cal tenir previst els elements a desallotjar i l'habilitació de llocs d'allotjament temporal per a aquelles persones de pas o residents que no puguin arribar al seu destí o aquelles que han hagut d'abandonar els seus habitatges. També és fonamental que la població sàpiga com actuar en cas d'evacuació.

Responsabilitat de la decisió d'efectuar l'evacuació de la població: L'Alcalde o Alcaldessa. Quan el Pla Especial de la Generalitat està activat, aquesta responsabilitat recau en última instància en el Director del Pla Especial de la Generalitat.

Direcció i coordinació de les tasques d'evacuació: L'Alcalde o Alcaldessa (a més del dispositiu municipal corresponent), comptant amb el suport del Grup Local d'Ordre i Avisos i el del Pla Especial de la Generalitat per executar-les. Les tasques d'evacuació van íntimament lligades a les d'avís a la població descrites anteriorment.

Direcció i coordinació de les tasques d'acollida: L'Alcalde o Alcaldessa (a més del dispositiu municipal previst), comptant amb el Grup Local Logístic i d'Acollida.

Llocs de possible evacuació: Les zones a evacuar es definiran d'acord amb la localització i les característiques de l'emergència.

Relació de mitjans de transport: Vegeu al document 6 que acompanya aquest manual el Catàleg de Mitjans i Recursos. En cas de necessitar més mitjans, s'han de sol·licitar al **Centre de Coordinació Operativa de Catalunya (CECAT)**.

Famílies que necessiten assistència en l'evacuació: Hi pot haver famílies d'urbanitzacions, de nuclis de població o cases aïllades o de barris perifèrics que necessitin assistència per a l'evacuació, ja sigui per la situació com per les condicions o circumstàncies de salut, etc.

4.2.2. ZONA D'ALLUNYAMENT

L'allunyament consisteix a desplaçar la població afectada a una zona segura de forma temporal. Les possibles zones d'allunyament es definiran depenen de l'emergència, la seva magnitud i localització.

Cal tenir previst els elements vulnerables a desallotjar i l'habilitació de llocs d'allotjament temporal per a aquelles persones de pas o residents que no puguin arribar al seu destí o aquelles que han hagut d'abandonar els seus habitatges. També és fonamental que la població sàpiga com actuar en cas d'evacuació/allunyament.

A l'apartat següent es defineixen els centres d'acollida.

4.2.3. PAUTES DE CONFINAMENT

En determinades circumstàncies en què no es pugui dur a terme l'evacuació en condicions de seguretat de la població ubicada en zona de risc, el confinament als habitatges i edificis pot esdevenir la mesura de protecció més adient. Es tractaria de refugiar-se dins dels edificis, tancar totes les obertures i entrades de les edificacions (portes, persianes, porticons) i situar-se el més lluny possible de la part de l'edifici on impactaria l'efecte de l'emergència (allau), en les parts superiors (inundacions), en les parts més interiors i allunyades de l'atmosfera exterior i tancar la ventilació (accidents amb substàncies perilloses), etc., en cas que l'emergència es desencadenés i afectés l'edifici.

A l'hora de valorar la conveniència o no de confinar la població i de restringir el moviment de les persones, cal tenir en compte si les edificacions a la zona d'arribada dels efectes de l'emergència poden funcionar com un refugi suficientment segur i si la previsió del perill pot empitjorar fins al punt de ser necessària l'evacuació. En aquest supòsit caldria valorar l'evacuació enfront del confinament, tenint en compte els casos que l'evacuació s'acabaria realitzant en condicions molt desfavorables i d'altíssima perillositat.

Les zones de confinament es definiran d'acord amb la localització i les característiques de l'emergència.

4.2.4. CONTROL D'ACCESSOS

L'objectiu del control d'accessos és impedir que persones i vehicles aliens a la gestió de l'emergència puguin entrar en la zona de risc. D'aquesta manera s'impedeix que aquestes persones es posin en perill i es garanteix que no destorben els grups actuants a la zona de risc. Pot ser necessari, en el seu cas, el control i l'ordenació del trànsit en les zones adjacents, amb l'objecte de facilitar l'arribada de nous recursos.

S'estableix control d'accessos als punts següents:

PLA ESPECIAL	SUPÒSIT	PUNT	RUTES ALTERNATIVES
NEUCAT	Nevada	Zona pàrquing ,entrada sud C-63, La Celler de Ter	A definir
INUNCAT	Inundació		A definir
SISMICAT	Sisme		A definir
VENCAT	Ventada molt forta		A definir
INFOCAT	Incendi forestal	Zona pàrquing zona industrial, entrada nord C-63 Les Planes d'Hostoles	A definir

4.3. CENTRES D'ACOLLIDA. TIPOLOGIA

CENTRES D'ACOLLIDA TIPOLOGIA.									
CODI	NOM	ADREÇA	CAPACITAT	LLITS	CALEFACCIÓ	DUTXES AMB AIGUA CALENTA	GENERADOR	CUINA	AFECTACIÓ PER RISC
Símbol específic	Pavelló Poliesportiu Municipal	Carrer Josep M. Folch i Torras, 1	600	NO	SI	SI	SI	NO	INFOCAT NEUCAT VENCAT
Símbol específic	Refugi de l'Estació	Pujada de l'Estació	28	SI	SI	SI	NO	NO	SISMICAT INUNCAT i/o trencament de preses

DOCUMENT 5. FITXES D'ACTUACIÓ

5.1 FITXES D'ACTUACIÓ

A continuació s'adjunta la llista de les fitxes d'actuació:

- FITXA 1: CENTRE RECEPTOR D'ALARMES (CRA)
- FITXA 2: RESPONSABLE MUNICIPAL DE L'EMERGÈNCIA (ALCALDE/SSA)
- FITXA 3: COORDINADOR MUNICIPAL DE L'EMERGÈNCIA
- FITXA 4: CAP DEL GRUP LOCAL D'ORDRE I AVISOS A LA POBLACIÓ
- FITXA 5: CAP DEL GRUP LOCAL LOGÍSTIC I D'ACOLLIDA
- FITXA 6: CAP DEL GRUP LOCAL SANITARI
- FITXA 7: CAP DEL GABINET D'INFORMACIÓ
- FITXA 8: CAP DEL GRUP LOCAL D'INTERVENCIÓ
- FITXA 9: REPRESENTANT MUNICIPAL AL CECAT: PLA AUTONÒMIC

FITXA D'ACTUACIÓ 1	CENTRE RECEPTOR D'ALARMES (CRA)
ACCIONS A REALITZAR	
<p><u>FUNCIONS / ACCIONS</u></p> <ul style="list-style-type: none"> • Avís del sinistre o previsió de risc <p><u>Situacions de pre-alerta</u></p> <ul style="list-style-type: none"> • Ha d'avisar el coordinador tècnic municipal i l'alcalde. • Ha d'avisar, si l'alcalde ho creu convenient, aquelles persones que hagin de prendre les mesures preventives necessàries. • N'ha de fer el seguiment. <p><u>Alerta i emergència</u></p> <ul style="list-style-type: none"> • Ha d'anotar les dades. • Ha d'avisar: <ul style="list-style-type: none"> - al CECAT (<i>en cas que l'avís no l'hagin fet ells</i>). - al 112 - El coordinador tècnic municipal i l'alcalde. - Els caps dels grups locals i del gabinet de premsa. - Els membres del consell assessor, en cas que el director del pla ho disposi. - Els serveis municipals que puguin afrontar el sinistre - En cas de risc de nevades o d'allaus, els responsables dels serveis municipals operatius que hagin d'afrontar la possible situació d'emergència: cap de la brigada municipal, bombers, hospitals... per tal que facin les actuacions preventives adients. • Obtenir informació a través de la Policia Local. • En cas que el Pla s'activi de manera formal, ha d'avisar els membres del Consell Assessor i el Gabinet de Premsa. <p><u>MITJANS I RECURSOS</u></p> <ul style="list-style-type: none"> • Comunicacions de la policia o vigilants municipals i telefonia. <p><u>LLOC ON DIRIGIR-SE</u></p> <ul style="list-style-type: none"> • Centre Receptor d'Alarmes (CRA) <p><u>DOCUMENTACIÓ NECESSÀRIA</u></p> <ul style="list-style-type: none"> • Llistat telefònic • Si s'escau, informació sobre avisos a elements vulnerables per a diferents supòsits. 	

FITXA D'ACTUACIÓ 2	RESPONSABLE MUNICIPAL DE L'EMERGÈNCIA (ALCALDE /SSA)
ACCIONS A REALITZAR	
<p><u>FUNCIONS / ACCIONS</u></p> <ul style="list-style-type: none"> • Avís del sinistre o de la previsió de risc: ha de contactar amb el CRA per iniciar la roda de trucades, ja establerta a la fitxa d'actuació 1 (CRA). • N'ha de fer una valoració inicial (tot ampliant, si cal, la informació): <ul style="list-style-type: none"> - S'hi ha de determinar amb exactitud el lloc de l'emergència. - Les persones afectades. - Els danys materials - Informació de referència. Per exemple per incendis forestals l'estat dels camins d'accés... • Ha de contactar amb el CECAT per tal de: <ul style="list-style-type: none"> - Confirmar l'avís, ampliar i contrastar la informació. - Preguntar si s'ha activat el Pla Especial de la Generalitat i si es constitueix el CCA o no (en cas afirmatiu, s'ha de demanar on es localitza i la forma de comunicació prevista). - Donar els telèfons de contacte de l'Ajuntament i del CECOPAL. <p>» Pre-alerta:</p> <ul style="list-style-type: none"> • Ha d'informar i de donar l'ordre als responsables dels grups actuants de preparar totes les mesures preventives necessàries i els equips de resposta per l'emergència que es podran necessitar en cas de materialitzar-se les situacions d'emergència previstes. Per exemple, en el cas de previsió de nevades, fer els avisos a la brigada d'obres per tal de que faci les actuacions pertinents per posar a punt tots els mitjans de prevenció i equips de resposta per l'emergència. Entre aquestes tasques, hi haurà: fer la previsió i recollida de material fundent, revisar el material de neteja de les carreteres. • Donar les instruccions d'enllestir, a nivell municipal, totes aquelles operacions de manteniment que puguin afectar els serveis bàsics, en cas de materialitzar-se les situacions d'emergència previstes. • Ha de donar l'ordre de que es faci un seguiment de la situació. • Ha de recordar al CRA la necessitat que informi als membres del Comitè Municipal d'Emergència, als centres de coordinació i als grups locals actuants, si s'escau. • Ha de recordar al CRA la necessitat que comuniquin al CECAT (Tel. 93 551 72 85) que el Pla de Protecció Civil Municipal es troba en situació de pre-alerta. <p>» Alerta</p> <ul style="list-style-type: none"> • Ha de donar l'ordre de fer prendre les mesures preventives necessàries en cas de materialitzar-se les emergències previstes. Per exemple: ha d'ordenar, si s'escau, inici del repartiment de fundents als punts conflictius en cas de nevades. • D'acord amb el llistat d'elements vulnerables recollits en el Pla, preveure el desallotjament d'aquells elements que s'escaiguin. • Donar l'ordre d'informar als elements vulnerables. • Ha de donar l'ordre al cap del grup logístic de començar a preparar l'avituellament que puguin necessitar, en cas de confinament, els possibles elements més vulnerables. • Ha de donar l'ordre al cap del grup sanitari de preveure tots els mitjans necessaris per atendre a aquelles persones que hagin de seguir tractaments mèdics inajornables que puguin quedar interromputs a causa de l'emergència (per exemple per nevades). • Si el Pla Especial de la Generalitat es troba en situació d'alerta, ha de gestionar la coordinació entre el Pla de Protecció Civil municipal i el Pla Especial. • Si ho creu convenient, ha de donar l'ordre d'activar formalment el Pla en el nivell d'alerta i encomanar al CRA l'avís dels membres del Comitè Municipal de l'Emergència, sense convocar-los, ja establerta a la fitxa d'actuació 1 (CRA). Comunicar aquesta activació al CECAT. • Ha de fer el seguiment de l'alerta i, si ho creu convenient, ha de dirigir-se al CECOPAL. • Ha de fer el manteniment de contactes amb el CECAT. • L'alcalde ha de vetllar per tal que els mitjans de comunicació municipal informin a la població sobre la situació, sobre les actuacions que s'estan fent a nivell municipal i sobre els consells a seguir en cas que les previsions es materialitzin. En cas que el CECAT hagi emès un comunicat d'activació del Pla Especial de la Generalitat en fase d'alerta, l'alcalde vetllarà per tal que la informació a la població estigui en concordança amb les directrius del gabinet d'informació del Pla Especial de la Generalitat. 	

FITXA D'ACTUACIÓ

2

RESPONSABLE MUNICIPAL DE L'EMERGÈNCIA (ALCALDE /SSA)

» **Emergència**

- Ha de contactar amb el director del Pla Especial de la Generalitat per concretar l'activació del Pla de forma coordinada. Ha d'activar el Pla en emergència i encomanar al **CRA** l'avís i convocatòria al **CECOPAL** dels membres del Comitè municipal de l'Emergència, ja establerta a la fitxa d'actuació 1 (CRA). Comunicar aquesta activació al **CECAT**.
- Amb el Comitè municipal de l'Emergència, ha de decidir la constitució dels grups locals d'actuació.
- Ha de preparar el **CECOPAL** i les dependències de la Policia Local per utilitzar-los com a centres d'operacions. Ha d'ampliar, si és possible, les línies i els aparells de comunicació (telèfon, fax i ràdio).
- Ha d'avaluar els possibles riscos a la població.
- Ha de preveure amb el cap de Bombers de la Generalitat i amb el **CECAT** els possibles confinament/evacuacions i posterior acollida dels elements vulnerables.
- Ha de donar l'ordre de prendre les mesures preventives necessàries i/o d'intervenció en el sinistre.
- Ha de verificar la realització de les tasques encomanades al municipi. Especialment:
 - Avisos a la població, especialment dels elements vulnerables.
 - Tasques d'evacuació i acollida.
 - Organització de la logística municipal.
 - Suport a la intervenció.
 - Consells a la població. En cas que el **CECAT** hagi emès un comunicat d'activació del Pla Especial en fase d'emergència, l'alcalde vetllarà per tal que la informació a la població estigui en concordança amb les directrius del gabinet d'informació de la DGPC.
- Ha de sol·licitar el suport dels grups actuants del Pla Especial de la Generalitat especialment del **Grup d'Ordre**.
- Ha de fer el seguiment de l'emergència **des del CECOPAL**. Al llarg de l'emergència ha de mantenir contactes amb el director del Pla Especial de la Generalitat, i el **CCA**, per fer el seguiment de la situació, ha de contrastar les informacions i preveure possibles necessitats.
- Ha de posar-se en comunicació amb els responsables dels serveis municipals per tal de conèixer l'estat del subministrament de llum, de gas, d'aigua, dels transports urbans i interurbans.
- Ha de preveure amb el cap de Bombers els elements vulnerables i en el seu cas, els possibles desallotjaments i evacuacions.
- Ha de recollir informació i transmetre les dades significatives al Gabinet d'Informació del Pla Especial de la Generalitat. Conjuntament amb aquest Gabinet d'Informació, ha d'atendre la premsa que es desplaci a cobrir l'emergència. Els donarem, si cal, la informació exclusivament a nivell municipal. Les dades de caràcter global, les ha de donar sempre el Gabinet d'Informació del Director del Pla Especial de la Generalitat.
- Decretar mobilitzacions i expropiacions temporals, en cas que sigui necessari.
- Si s'escau (nevades, inundacions, etc.) ha d'ordenar al grup d'ordre fer el seguiment de l'estat dels punts més conflictius de la xarxa viària municipal (especialment els accessos als serveis d'urgències) i en cas d'haver-hi problemes, començar a actuar (control del trànsit, neteja de carrers i voreres...).
- Activar tots els recursos municipals per fer front a l'emergència.
- Gestionar l'obtenció de recursos externs al municipi per fer front a l'emergència

MITJANS I RECURSOS

- Els propis de l'Ajuntament.
- Serveis, empreses i persones del municipi.

LLOC ON DIRIGIR-SE

- CECOPAL

DOCUMENTACIÓ NECESSÀRIA

- Cartografia general i cartografia específica. (Vegeu document 7, annexos generals i específics d'aquest manual).
- Models de comunicats: d'activació, de desactivació, d'evacuació i de confinament.
- Criteris d'activació del Pla Especial de la Generalitat i del Pla de protecció civil municipal.
- Un exemplar del DUPROCIM

FITXA D'ACTUACIÓ 3	COORDINADOR MUNICIPAL DE L'EMERGÈNCIA
ACCIONS A REALITZAR	
<p><u>FUNCIONS / ACCIONS</u></p> <ul style="list-style-type: none"> • Avís del sinistre o previsió de risc. • Fer-ne una valoració inicial. <p>» <u>Pre-alerta:</u></p> <ul style="list-style-type: none"> • Si ho creu convenient, ha d'avisar a l'Alcalde i mantenir-s'hi en contacte per dir-li com evoluciona el sinistre. • Ha de recordar al CRA la necessitat que informi als membres del Comitè Municipal d'Emergència, als centres de coordinació i als grups locals actuants, si s'escau. • Ha de recordar al CRA la necessitat que comuniquin al CECAT que el Pla de protecció civil Municipal es troba en situació de pre-alerta. • Ha de fer el seguiment de l'evolució meteorològica o de previsió del risc. <p>» <u>Alerta</u></p> <ul style="list-style-type: none"> • Ha d'avisar a l'Alcalde i mantenir-s'hi en contacte per dir-li com evoluciona el sinistre. • Si ho creu convenient, ha de suggerir a l'Alcalde de donar l'ordre d'avisar aquelles persones o aquells serveis que hagin de prendre les mesures preventives necessàries (en cas d'avisar-les, ell les coordinarà). • Ha d'estar en alerta i fer-ne el seguiment. • En cas d'activar-se el Pla, ha de comunicar-ho al CECAT . <p>» <u>Emergència</u></p> <ul style="list-style-type: none"> • Ha d'avisar el responsable municipal de l'emergència del Pla (l'alcalde). • Ha de suggerir al responsable municipal de l'emergència del Pla (l'alcalde) de donar l'ordre d'avisar aquelles persones o aquells serveis que hagin de prendre les mesures preventives necessàries i/o d'intervenir en el sinistre. • Ha de coordinar als serveis municipals que estiguin actuant en el sinistre o prenent mesures preventives. • Ha de dirigir-se al CECOPAL. • Ha de comunicar al CECAT l'activació del Pla. <p><u>MITJANS I RECURSOS</u></p> <ul style="list-style-type: none"> • Comunicacions <p><u>LLOC ON DIRIGIR-SE</u></p> <ul style="list-style-type: none"> • Si ho veu convenient, al CRA. • En cas que s'activi el Pla, al CECOPAL. <p><u>DOCUMENTACIÓ NECESSÀRIA</u></p> <ul style="list-style-type: none"> • Llistats telefònics. • Cartografia general i cartografia específica. <i>(Vegeu document 7, annexos generals i específics d'aquest manual).</i> • Models de comunicats. • Criteris d'activació del Pla Especial de la Generalitat i del Pla de protecció civil municipal. • Un exemplar del DUPROCIM 	

FITXA D'ACTUACIÓ 4	CAP DEL GRUP LOCAL D'ORDRE I AVISOS A LA POBLACIÓ
ACCIONS A REALITZAR	
<ul style="list-style-type: none"> • Ha de contactar amb l'alcalde. Ha de demanar-li informació i instruccions. Si l'alcalde constitueix el CECOPAL, ha de desplaçar-s'hi. • Ha de constituir, si cal, el Grup d'Ordre. <p><u>ACCIONS PER A LES FUNCIONS D'ORDRE</u></p> <ul style="list-style-type: none"> • Ha d'establir l'avís telefònic i/o el desplaçament als nuclis aïllats. Ha de considerar si cal el confinament / l'evacuació. (<i>Vegeu el directori telefònic als annexos generals i el quadre d'elements vulnerables de l'annex 5 que acompanya aquest manual</i>). • Ha de recollir, contrastar i facilitar a l'alcalde tota la informació que generi l'emergència. • Ha d'encarregar als membres del grup: <ul style="list-style-type: none"> - El control d'accessos a les vies que permeten accedir als llocs d'intervenció, per impedir l'accés de persones no autoritzades, en bé de la seva seguretat. - Senyalització de les vies d'accés, per tal d'afavorir l'arribada dels grups actuants. <p>» <u>Guia d'actuants, control d'accessos i senyalització de camins i pistes per incendis forestals</u></p> <ul style="list-style-type: none"> • Hi ha d'haver una reunió dels guies al CECOPAL, per poder-los posar al servei dels grups actuants. • Ha d'encarregar als membres del grup: <ul style="list-style-type: none"> - El control d'accessos a les vies que permeten accedir als llocs d'intervenció, per impedir l'accés de persones no autoritzades, en bé de la seva seguretat. - Senyalització de les vies d'accés, per tal d'afavorir l'arribada dels grups actuants. <p>» <u>En cas d'evacuació:</u></p> <ul style="list-style-type: none"> • Ha de determinar conjuntament amb l'alcalde, el cap de Bombers i el CECAT la zona a evacuar. • Ha de consultar el punt 5.1.4 sobre la quantitat i el tipus de població, les necessitats de mitjans... • Ha de demanar a l'alcalde, si es considera necessari, la sol·licitud de reforços al cap del Grup d'Ordre del Pla Especial de la Generalitat. • Ha de determinar conjuntament amb l'alcalde i el responsable del Grup Local Logístic i d'Acollida, el centre d'acollida corresponent. (<i>Consulteu el capítol 5.1.4.</i>) • Ha d'executar l'evacuació. • Ha d'establir el missatge i determinar les rutes d'avís i evacuació. (<i>Consulteu el capítol 5.1.4 i l'annex 1 dels annexos específics d'aquest manuals.</i>) • Ha de mobilitzar, en cas necessari, els mitjans de transport necessaris per a l'evacuació. • Ha de preveure, juntament amb el cap del Grup d'Ordre del Pla Especial de la Generalitat, la vigilància de les zones evacuades. <p><u>ACCIONS PER A LES FUNCIONS D'AVÍS A LA POBLACIÓ</u></p> <ul style="list-style-type: none"> • Ha de determinar conjuntament amb l'alcalde, d'acord amb el director del Pla, la necessitat d'efectuar algun tipus d'avís. • Ha de comprovar l'operativitat dels mitjans d'avís i informació. Si fos necessària la col·laboració del Grup d'Ordre i Avisos a la Població del Pla Especial de la Generalitat, cal demanar-la a l'alcalde, perquè al seu torn la demani al director d'aquest Pla. • Ha de consultar la informació sobre consells d'autoprotecció (<i>vegeu l'annex 2 dels annexos específics d'aquest manual</i>). • Ha d'establir l'avís telefònic i/o el desplaçament als nuclis aïllats. • Ha de determinar conjuntament amb l'alcalde la necessitat d'informar el conjunt de la població. • Ha d'establir el sistema d'atendre els veïns que s'adrecin a l'Ajuntament cercant informació, bé desplaçant-s'hi, bé per telèfon. <p>ESPECIAL PER NEVADES:</p> <p>» <u>Avís de risc de nevades intenses: pre-alerta</u></p> <ul style="list-style-type: none"> • Avisar els membres del grup local d'ordre i avisos a la població. • Coordinar-se amb el grup logístic per tenir a punt les rutes de neteja establertes al municipi i per a que estigui a punt les zones de distribució de sal, la senyalització dels punts més conflictius i per a que s'habilitin els aparcaments de vehicles, en cas de ser necessaris. 	

- Comprovar els mitjans disponibles.
- Ha d'establir l'avís telefònic i/o el desplaçament als nuclis aïllats.

» **Alerta**

- Ha de consultar la informació sobre consells d'autoprotecció (vegeu l'annex), sobre l'estat de la xarxa viària, sobre les rutes preferents, sobre els punts conflictius a nivell municipal, sobre la conveniència o obligatorietat de fer servir cadenes, sobre l'estat de funcionament dels transports públics.
- Ha d'establir l'avís telefònic i/o el desplaçament als nuclis aïllats, així com els consells d'autoprotecció.
- Ha de procedir al desallotjament dels elements vulnerables que s'escaiguin.
- Ha de situar als efectius en els punts crítics (zones obagues, zones més altes, zones amb més densitat de població...) per conèixer els problemes que puguin sorgir i la seva evolució.
- Ha d'establir el sistema d'atendre els veïns que s'adrecin a l'Ajuntament cercant informació, bé desplaçant-s'hi, bé per telèfon.

» **Emergència 1**

- Ha de recollir, contrastar i facilitar al director del Pla tota la informació que generi l'emergència (transports, serveis bàsics, estat de la xarxa viària, rutes preferents, punts conflictius a nivell municipal, conveniència o obligatorietat de fer servir cadenes, etc.).
- Ha d'encarregar als membres del grup:
 - El control dels accessos a vies o zones impracticables (zones obagues, zones molt altes...).
 - La senyalització dels punts especialment conflictius.
- Ha de revisar els punts, equipaments, establiments i habitatges que puguin resultar afectats i que no hagin estat prèviament desallotjats (masies aïllades, restaurants...), i procedir a l'avís telefònic i/o el desplaçament fins aquests, en cas que sigui necessari.
- També ha de considerar si s'escau, el desallotjament i evacuació (vegeu el directori telefònic a l'annex general i el quadre d'elements vulnerables del punt 2). En cas d'evacuació, s'ha de determinar conjuntament amb l'alcalde i amb el cap de bombers, la zona a evacuar.
- En cas d'evacuació, ha de preveure conjuntament amb el responsable del grup local logístic, quins seran els centres d'acollida i els mitjans de transport necessaris.
- Ha d'executar l'evacuació, en cas que sigui necessari.
- Ha d'establir el missatge, els consells d'autoprotecció i determinar les rutes d'avís i evacuació. (consulteu el capítol 5.1.4. i l'annex 2).
- Ha de preveure la vigilància de les zones evacuades.
- Ha d'establir el sistema d'atendre els veïns que s'adrecin a l'Ajuntament cercant informació, bé desplaçant-s'hi, bé per telèfon.

» **Emergència 2**

- Intensificar les tasques pròpies de l'emergència 1.
- Demanar, en coordinació amb el grup logístic, la col·laboració de voluntaris i establir els sistemes de control i adjudicació de tasques als voluntaris municipals.

EMERGÈNCIES AERONÀUTIQUES

» **Avís de pre-alerta**

- Informar els membres del grup de la nova situació.

» **Alerta**

- Integrar-se al grup d'ordre del pla AEROCAT i col·laborar pel que fa a:
 - Tasques d'ordenació i control del trànsit i control d'accessos.
 - Si s'escau, coordinar i executar l'evacuació o l'allunyament de la població. En cas d'evacuació, s'ha de determinar conjuntament amb l'alcalde i amb el cap de bombers, la zona a evacuar i s'ha de fer, d'acord amb les indicacions del director del Pla AEROCAT.
- Ha d'establir el sistema d'atendre els veïns que s'adrecin a l'Ajuntament cercant informació, bé desplaçant-s'hi, bé per telèfon.

» **Emergència 1**

- Integrar-se al grup d'ordre del pla AEROCAT i col·laborar pel que fa a:
 - El control dels accessos a vies.
 - La senyalització dels punts especialment conflictius.

- Si s'escau, coordinar i executar l'evacuació o l'allunyament de la població. En cas d'evacuació, s'ha de determinar conjuntament amb l'alcalde i amb el cap de bombers, la zona a evacuar i s'ha de fer, d'acord amb les indicacions del director del Pla AEROCAT.
- En cas d'evacuació, ha de preveure conjuntament amb el responsable del grup local logístic, quins seran els centres d'acollida i els mitjans de transport necessaris.
- Efectuar la relació de persones afectades (evacuades).
- Elaboració de les llistes de persones a la sala d'il·lesos i familiars.
- Custodia de la caixa negra i altres elements necessaris per la investigació de l'accident d'acord amb la normativa de l'OACI.
- Ha d'establir el missatge, els consells d'autoprotecció i determinar les rutes d'avís i evacuació.
- Ha de preveure la vigilància de les zones evacuades.
- Garantir que els grups d'actuació puguin actuar sense cap impediment.

» **Emergència 2**

- Intensificar les tasques pròpies de l'emergència 1.
- Demanar, en coordinació amb el grup logístic, la col·laboració de voluntaris i establir els sistemes de control i adjudicació de tasques als voluntaris municipals.

MITJANS I RECURSOS

- Comunicacions

LLOC ON DIRIGIR-SE

- CECOPAL

DOCUMENTACIÓ NECESSÀRIA

- Directori telefònic (Document 6)
- Un exemplar del DUPROCIM

FITXA D'ACTUACIÓ 5	CAP DEL GRUP LOCAL LOGÍSTIC I D'ACOLLIDA
ACCIONS A REALITZAR	
<ul style="list-style-type: none"> • Ha de contactar amb l'alcalde. Ha de demanar-li informació i instruccions. Si l'Alcalde constitueix el CECOPAL, desplaçar-s'hi. • Ha d'activar directament o a través del CRA el Grup Local Logístic i d'Acollida. 	
<p><u>ACCIONS PER A LES FUNCIONS LOGÍSTIQUES</u></p>	
<p><i>(Tant les necessàries per a la població com les que pugui sol·licitar el CCA per mitjà de l'alcalde.)</i></p>	
<ul style="list-style-type: none"> • Ha de quantificar, preveure i tenir localitzats els mitjans extraordinaris disponibles en el municipi (<i>vegeu en annexos generals, el directori telefònic que acompanya aquest manual</i>). • Ha de contactar amb el Grup Logístic del Pla Especial de la Generalitat, per gestionar de mutu acord la demanda dels recursos necessaris, públics o privats, que es puguin obtenir al terme municipal i que figuren en el directori telefònic als annexos generals que acompanya aquest document. • Ha de controlar l'ús dels recursos gestionats i el seu estat. • La demanda de recursos aliens al municipi s'ha de fer sempre des del CECAT. 	
<p><u>ACCIONS PER A LES FUNCIONS D'ACOLLIDA</u></p>	
<ul style="list-style-type: none"> • En cas d'evacuació, ha de determinar conjuntament amb l'alcalde, i el responsable del Grup Local d'Ordre, en funció de l'àrea a evacuar, el centre o els centres d'acollida . • Ha d'activar el/s centre/s d'acollida i el/s seu/s responsable/s (<i>consulteu el punt 5.1.4</i>). • Ha de desplaçar al/s centre/s d'acollida l'equip d'acollida. • Ha de preveure, juntament amb el Grup Logístic del Pla Especial de la Generalitat, l'avituellament de centre d'acollida. • Ha de designar un responsable del/s centre/s d'acollida, que tindrà les següents funcions: <ul style="list-style-type: none"> - Portar el control nominal de les persones evacuades i/o acollides. - Transmetre les necessitats que puguin presentar-se. - Rebre i distribuir l'avituellament. • Ha de rebre els voluntaris ocasionals que es presentin. Ha d'anotar el seus noms en una llista. Si són necessaris, cal agrupar-los i integrar-los, segons la seva capacitat, en els grups locals actuants més adients. Si no són necessaris, cal comunicar-los que l'Ajuntament ja s'hi posarà en contacte quan necessiti la seva ajuda. • Si es necessiten voluntaris i no n'hi ha prou, d'acord amb l'alcalde, ha de demanar la participació de veïns del municipi. • Ha d'establir, juntament amb el Grup Logístic del Pla Especial de la Generalitat, el reforç de comunicacions del centre d'acollida. • Ha de mantenir contacte amb el CAP i organitzar, juntament amb el Grup Sanitari del Pla possibles atencions en el/s centre/s d'acollida. 	
<p>» <u>Pre-alerta</u></p>	
<ul style="list-style-type: none"> • Avisar els membres del grup local logístic i d'acollida. • Comprovar els mitjans i materials disponibles (nevades): <ul style="list-style-type: none"> - Davant la previsió de nevades, fer la previsió del material fundent que pot necessitar el grup d'intervenció en cas de materialitzar-se les nevades previstes. Recollir aquest material i emmagatzemar-ho. - Fer la previsió del material lleuger i pesant de treball que pot ser necessari en cas de materialitzar-se les nevades previstes. També dels mitjans tècnics específics per al grup d'intervenció tal com pales llevaneus, excavadores, grues o altres apropiats per a treure la neu, per a posar fundents i per al rescat de persones. - Revisar l'emmagatzematge de fundents. • Preveure quins equipaments municipals podrien destinar-se a l'acollida d'elements vulnerables evacuats, en cas necessari. • Davant la previsió de nevades, contactar amb el cap del grup d'ordre per recordar les rutes de neteja establertes al municipi i per a que estigui a punt les zones de distribució de sal, la senyalització dels punts més conflictius i per a que s'habilitin els aparcaments de vehicles, en cas de ser necessaris. 	

» **Alerta**

- Ha de contactar amb el director del Pla i/o amb el coordinador de l'emergència. Ha de demanar-li informació i instruccions. Si el director del Pla constitueix el **CECOPAL**, ha de desplaçar-s'hi.
- Ha de contactar amb els actuants del grup i convocar-los a l'ajuntament.
- Nevades. Si està nevant, coordinar la neteges dels carrers i la distribució de la sal.
- En cas que sigui necessari, donar suport als grups actuants pel que fa al material necessari perquè puguin fer les seves tasques. Per exemple: facilitar al grup local d'intervenció el material fundent, facilitar al personal de tots els grups les queviures necessàries i el combustible per als vehicles i les màquines, etc.
- Preveure el material necessari per l'acollida d'elements vulnerables evacuats, en cas necessari.
- En cas que sigui necessari, donar suport al grup sanitari en les tasques de transport de persones que necessiten atenció sanitària inajornable i que poden quedar aïllades en l'emergència, per exemple: persones que han d'anar als hospitals a fer un tractament de diàlisi.
- Preveure quines empreses poden proveir aigua en cas que hi hagi problemes amb la xarxa d'abastament públic o problemes de congelació de canonades.

» **Emergència**

- Procurar el manteniment del subministrament d'aliments, medicaments i serveis bàsics en general per a la població.
- Col·laborar amb la resta de grups actuants en les tasques de subministrament del material necessari per fer front a l'emergència.
- En cas que sigui necessari, donar suport al grup sanitari en les tasques de transport de persones que necessiten atenció sanitària inajornable, per exemple: persones que han d'anar als hospitals a fer un tractament de diàlisi. També donar suport al grup sanitari en les tasques de subministrament de medicaments.
- En cas d'evacuació, preparar els llocs d'acollida i la seva gestió, així com tot el material necessari per a gestionar l'acollida: proveïment d'aliments, roba, medicaments, etc.
- Ha de designar un responsable del/s centre/s d'acollida, que tindrà les següents funcions:
 - Portar el control nominal de les persones evacuades i/o acollides.
 - Transmetre les necessitats que puguin presentar-se.
 - Rebre i distribuir l'avitallament.
- Preparar zones de refugi temporal i segur per a les persones de pas i donar-los roba d'abric, en cas de ser necessari.
- Gestionar la recepció, l'avitallament i el control del voluntariat, tant del mateix municipi com de fora. Concretament, ha de rebre els voluntaris ocasionals que es presentin i ha d'anotar el seus noms en una llista. Si són necessaris, cal agrupar-los i integrar-los, segons la seva capacitat, en els grups locals actuants més adients. Si no són necessaris, cal comunicar-los que l'Ajuntament ja s'hi posarà en contacte quan necessiti la seva ajuda.
- En cas que la situació ho requereixi, comunicar al director del Pla la necessitat de recursos externs al municipi per fer front a l'emergència.
- Nevades. Si està nevant, coordinar la neteges dels carrers i la distribució de la sal.

MITJANS I RECURSOS

- Comunicacions

LLOC ON DIRIGIR-SE

- CECOPAL

DOCUMENTACIÓ NECESSÀRIA

- Directori telefònic (document 6)
- Un exemplar del DUPROCIM

FITXA D'ACTUACIÓ 6	CAP DEL GRUP LOCAL SANITARI
ACCIONS A REALITZAR	
<p><u>FUNCIONS / ACCIONS</u></p> <ul style="list-style-type: none"> • Ha de contactar amb l'alcalde i/o amb el coordinador municipal de l'emergència. Ha de demanar-li informació i instruccions. Si l'Alcalde constitueix el CECOPAL, desplaçar-s'hi. <p>» <u>Pre-alerta</u></p> <ul style="list-style-type: none"> • Comunicar l'avís als Centres d'Atenció Primària, hospitals, etc. • Comprovar els mitjans i recursos disponibles. • Organitzar amb els centres corresponents els tractaments mèdics inajornables i la possible estada dels pacients als centres. • Organitzar els sistemes d'avís als pacients. • Preveure mitjans per atendre determinades urgències sanitàries i de medicació. <p>» <u>Alerta</u></p> <ul style="list-style-type: none"> • En cas de possibles problemes d'aïllament (per exemple nevades, allaus), avisar a les persones que han de seguir tractaments mèdics inajornables, per tal que procedixin d'acord amb les previsions meteorològiques (desplaçaments, etc.). • Integrar-se al grup sanitari del pla Especial de la Generalitat i atendre els ferits i fer el triatge. <p>» <u>Emergència</u></p> <ul style="list-style-type: none"> • Una vegada declarada l'activació del Pla de protecció civil municipal, el responsable del Grup ha de destinar assistència sanitària al lloc on s'estigui produint la situació d'emergència i ha de decidir el trasllat de les possibles víctimes a l'hospital més proper o al més indicat. • Integrar-se al grup sanitari del pla Especial de la Generalitat i atendre els ferits i fer el triatge. • Col·laborar en l'elaboració del llistat d'afectats amb informació de l'hospital o centre mèdic on són derivats. • Ha d'organitzar, conjuntament amb el cap del Grup Local Logístic i d'Acollida, l'assistència sanitària de les persones evacuades als llocs d'acollida del municipi. • Ha de decidir la ubicació de les ambulàncies necessàries, d'acord amb el comandament de bombers. <p><u>MITJANS I RECURSOS</u></p> <ul style="list-style-type: none"> • <p><u>LLOC ON DIRIGIR-SE</u></p> <ul style="list-style-type: none"> • CECOPAL <p><u>DOCUMENTACIÓ NECESSÀRIA</u></p> <ul style="list-style-type: none"> • Directori telefònic (document 6) • Un exemplar del DUPROCIM 	

FITXA D'ACTUACIÓ 7	CAP DEL GABINET D'INFORMACIÓ
ACCIONS A REALITZAR	
<ul style="list-style-type: none"> • Ha de contactar amb l'alcalde. Ha de demanar-li informació i instruccions. Si l'alcalde constitueix el CECOPAL, ha de desplaçar-s'hi. • Ha d'activar directament o a través del CRA el Gabinet d'Informació. <p><u>FUNCIONA / ACCIONS</u></p> <ul style="list-style-type: none"> • Centralitzar, coordinar i preparar la informació que rep del Comitè d'Emergència, sobre l'emergència i facilitar-la a la població, als grups actuants o a d'altres administracions a través dels mitjans de comunicació. S'inclou aquí tant la informació destinada a adoptar mesures de protecció (difusió de les ordres i recomanacions del Director del Pla) com la informació general sobre el succés. <p>» <u>Alerta</u></p> <ul style="list-style-type: none"> • Difondre en nom del Director la declaració l'Alerta del Pla d'Emergència Municipal. • Difondre els consells d'autoprotecció adequats a la població durant la situació de risc (<i>vegeu annexos específics</i>). • Recollir i difondre la informació sobre la situació de risc, en coordinació amb el Gabinet de Premsa del CECAT. • Difondre en nom del Director la desactivació del Pla. • Fins i tot passada la situació de risc, atendre els mitjans de comunicació social, donar-los la informació necessària, orientar-los en la recerca d'informació i corregir les informacions errònies. <p>» <u>Emergència</u></p> <ul style="list-style-type: none"> • Difondre en nom del Director la declaració d'Emergència del Pla d'Emergència Municipal. • Preparar i difondre els missatges d'informació a la població durant la situació d'emergència (<i>vegeu annexos específics</i>): <ul style="list-style-type: none"> - Sobre el risc i sobre les mesures d'autoprotecció. - Sobre les mesures que s'estan prenent per resoldre la situació i per mantenir els subministraments essencials. • Recollir i difondre la informació sobre la situació de risc, en coordinació amb el Gabinet de Premsa del CECAT. • Control del llistat de persones evacuades i/o confinades i lloc on estan ubicades, a través del Grup Local Logístic i d'Acollida. • Si cal vetllar per la constitució d'un punt d'informació a la població i als mitjans de comunicació, amb informació de la ubicació dels afectats i amb informació contrastada i autoritzada sobre el sinistre i els mitjans que s'han disposat per resoldre'l. • Difondre en nom del Director la desactivació del Pla. • Passada l'emergència, atendre els mitjans de comunicació social, donar-los la informació necessària, orientar-los en la recerca d'informació i corregir les informacions errònies. <p><u>MITJANS I RECURSOS</u></p> <ul style="list-style-type: none"> • Comunicacions <p><u>LLOC ON DIRIGIR-SE</u></p> <ul style="list-style-type: none"> • CECOPAL <p><u>DOCUMENTACIÓ NECESSÀRIA</u></p> <ul style="list-style-type: none"> • Directori telefònic (document 6) • Un exemplar del DUPROCIM 	

FITXA D'ACTUACIÓ 8	CAP DEL GRUP LOCAL D'INTERVENCIÓ
ACCIONS A REALITZAR	
<p><u>FUNCIONS / ACCIONS</u></p> <ul style="list-style-type: none"> • Ha de contactar amb l'alcalde i/o amb el coordinador municipal de l'emergència. Ha de demanar-li informació i instruccions. Si l'Alcalde constitueix el CECOPAL, desplaçar-s'hi. <p><u>INCENDIS FORESTALS:</u></p> <p><u>Un cop rebut l'avis:</u></p> <ul style="list-style-type: none"> • Ha de contactar amb l'alcalde (o el seu substitut). Ha de demanar-li informació i instruccions. Si l'alcalde constitueix el CECOPAL, ha de desplaçar-s'hi. • Ha de contactar amb els actuants del grup i convocar-los a l'Ajuntament. • Per incendis forestals, d'acord amb l'alcalde i segons les necessitats, ha de constituir amb el personal que hagi reunit: • Tenint en compte les característiques físiques i els coneixements, els equips d'ajuda a la intervenció. • Reforços de prevenció, que ha de distribuir com a vigilància de les zones ja controlades apagades. • Ha d'organitzar els relleus quan sigui convenient. • D'acord amb el responsable del Grup Local Logístic i d'Acollida, ha d'organitzar l'avituellament dels equips. <p><u>NEVADES:</u></p> <p>» <u>Avis de risc de nevades intenses: prealerta</u></p> <ul style="list-style-type: none"> • Avisar els membres del grup local d'intervenció. • Comprovar els mitjans disponibles. • Si no hi ha prou fundents, abastir-se, en coordinació amb el grup logístic i d'acollida.. • Donar instruccions per revisar la maquinària del grup d'intervenció, per exemple: màquines llevaneus, pales, camions estenedors, etc. • Revisar els equips personals i manuals. <p>» <u>Alerta</u></p> <ul style="list-style-type: none"> • Intensificar les tasques pròpies de la pre-alerta. • Ha de contactar amb el director del Pla i/o amb el coordinador de l'emergència. Ha de demanar-li informació i instruccions. Si el director del Pla constitueix el CECOPAL, ha de desplaçar-s'hi. • Ha de contactar amb els actuants del grup i convocar-los a l'ajuntament. • Estendre fundents en els punts crítics, si s'escau, d'acord amb el grup local logístic, tot considerant quines són les vies del municipi i els accessos que amb més urgència, el municipi hauria de mantenir lliures de neu (per exemple, accessos a hospitals o a altres centres sanitaris). En aquest procés s'ha de tenir en compte que el Pla NEUCAT ja dóna prioritat a determinades vies de comunicació, que seran netejades per part de les empreses gestores. • D'acord amb el responsable del grup local logístic, ha d'organitzar l'avituellament dels equips. <p>» <u>Emergència 1</u></p> <ul style="list-style-type: none"> • D'acord amb el director del Pla i segons les necessitats, ha de constituir amb el personal que hagi reunit, els equips d'ajuda a la intervenció dels bombers, tenint en compte les característiques físiques i els coneixements. • Ha d'organitzar els relleus quan sigui convenient. • D'acord amb el responsable del grup local logístic, ha d'organitzar l'avituellament dels equips. • Donar les ordres de netejar les vies i estendre fundents, d'acord amb les vies prioritàries previstes o sobrevingudes, en concordança amb el grup d'ordre i amb les vies principals de la comarca. <p>» <u>Emergència 2</u></p> <ul style="list-style-type: none"> • Intensificar les tasques pròpies de l'emergència 1. • Coordinar-se amb els mitjans externs del municipi per fer les tasques de neteja, de rescats, d'evacuacions, etc., si s'escau. <p><u>MITJANS I RECURSOS</u></p> <ul style="list-style-type: none"> • Comunicacions <p><u>LLOC ON DIRIGIR-SE</u></p> <ul style="list-style-type: none"> • CECOPAL <p><u>DOCUMENTACIÓ NECESSÀRIA</u></p> <ul style="list-style-type: none"> • Un exemplar del DUPROCIM 	

FITXA D'ACTUACIÓ 9	REPRESENTANT MUNICIPAL AL CECAT
ACCIONS A REALITZAR	
<p><u>FUNCIONS/ ACCIONS</u> <i>(en situació d'alerta i en situació d'emergència, per cada nivell, si s'escau)</i></p> <ul style="list-style-type: none"> • En rebre l'avís de la situació de risc o d'emergència, ha de prendre nota de la informació que li subministrin i posar-se a disposició de l'Alcalde. • Si l'alcalde constitueix el CECOPAL, ha de desplaçar-se al CECAT (prèviament ha de posar-se en contacte amb el CECAT per determinar la necessitat que s'hi desplaci, identificant-se com a representant municipal al Pla Especial de la Generalitat). • Un cop allà, ha de posar-se a disposició del Director del Pla Especial de la Generalitat i integrar-se al Consell Assessor per tal de fer l'enllaç amb el CECOPAL i l'Alcalde. • Ha de mantenir-se permanentment informat de la situació al municipi i, al mateix temps, informar al CECOPAL de les decisions del Consell Assessor del Pla Especial de la Generalitat. <p><u>MITJANS I RECURSOS</u></p> <ul style="list-style-type: none"> • Comunicacions <p><u>LLOC ON DIRIGIR-SE</u></p> <ul style="list-style-type: none"> • Sala de Crisi del CECAT. <p><u>DOCUMENTACIÓ NECESSÀRIA</u></p> <ul style="list-style-type: none"> • Directori telefònic (document 6) • Un exemplar del DUPROCIM 	

DOCUMENT 6. DIRECTORI TELEFÒNIC I CATÀLEG DE MITJANS I RECURSOS**6.1. DIRECTORI TELEFÒNIC****6.1.1. ORGANIGRAMA MUNICIPAL DE L'EMERGÈNCIA**

ORGANIGRAMA MUNICIPAL DE L'EMERGÈNCIA			
CÀRREC OPERATIU	CÀRREC HABITUAL	NOM I COGNOMS	TELÈFON
Centre Receptor d'Alarmes	Vigilant	Joan Simon Vila	
Alcalde	Alcaldessa	M. Rosa Vila Juanhuix	
Substitut	1a Tinent d'alcalde	Sebastià Samblàs Gonzàlez	
Coordinador municipal de l'emergència	Regidor	Josep Morais i Trafach	
Substitut	Regidora	Anna Desoi i Guitart	
Cap del Grup local d'ordre i avisos a la població	Regidor	Josep Rovira i Carles	
Substitut	Regidor	Josep Morais i Trafach	
Cap del Grup local logístic i d'acollida	Regidor	F. Xavier Castelló Castells	
Substitut	Regidora	Aretha Silva dos Santos	
Cap del Grup local sanitari	Regidora	Anna Desoi i Guitart	
Substitut	Regidora	Aretha Silva dos Santos	
Cap del Gabinet d'informació	Regidor	Sebastià Samblàs Gonzalez	
Substitut	Alcaldessa	M. Rosa Vila Juanhuix	
Cap del Grup local d'intervenció (només INFOCAT)	President ADF	-	
Substitut (només INFOCAT)	Membre ADF	-	
Representant municipal al PROCICAT	Regidora	Aretha Silva dos Santos	
Substitut	Regidor	Sebastià Samblàs Gonzalez	

6.1.2. CENTRES DE COORDINACIÓ I SERVEIS D'EMERGÈNCIA

CENTRES DE COORDINACIÓ I SERVEIS D'EMERGÈNCIA		
SERVEI	TELÈFON	CORREU ELECTRÒNIC
112		
CECAT		
CRA		
CECOPAL		
Bombers		
Bombers /Amer		
Mossos d'Esquadra		
Mossos d'Esquadra / Santa Coloma de Farners		
Agents Rurals		
Ambulàncies (central)		
Protecció Civil		

TELÈFONS D'INTERÈS PER L'EMERGÈNCIA		
NOM	ADREÇA / DADES DE LOCALITZACIÓ	TELÈFON
Ajuntament	Pl. de la Vila, 30	
Vigilant Municipal	Pl. de la Vila, 30	
Deixalleria municipal	NORA – Servei Comarcal	
Serveis Socials (Consell Comarcal)	Pl. de la Vila, 30 (Amer)	
Brigada municipal	Carretera C-63 - Paratge Rieral, s/n	
Brigada d'obres	És la brigada municipal	
Serveis Tècnics municipals	Pl. de la Vila, 30	

6.1.3. CENTRES D'ACOLLIDA

CENTRES D'ACOLLIDA TIPOLOGIA.									
CODI	NOM	ADREÇA	CAPACITAT	LLITS	CALEFACCIÓ	DUTXES AMB AIGUA CALENTA	GENERADOR	CUINA	AFECTACIÓ PER RISC
Símbol específic	Pavelló Poliesportiu Municipal	Carrer Josep M. Folch i Torras, 1	600	NO	SI	SI	SI	NO	INFOCAT NEUCAT VENCAT
Símbol específic	Refugi de l'Estació	Pujada de l'Estació	28	SI	SI	SI	NO	NO	SISMICAT INUNCAT i/o trençament de preses

6.1.4. MITJANS DE COMUNICACIÓ

MITJANS DE COMUNICACIÓ ANALÒGICS		
DESCRIPCIÓ	LOCALITZACIÓ	TELÈFONS
Catalunya radio	Delegació Girona	
RAC 1	Barcelona	
RNE	Delegació Girona	
SER	Delegació Girona	
COPE	Delegació Girona	
Onda Cero	Delegació Girona	
MITJANS DE COMUNICACIÓ MUNICIPALS DIGITALS		
DESCRIPCIÓ	ADREÇA	
Correu electrònic		
Web ajuntament		
Facebook Ajuntament		
Twitter Ajuntament		
Instagram		
YouTube Ajuntament:		

6.1.5. MUNICIPIS VEÏNS

RELACIÓ DE MUNICIPIS VEÏNS			
NOM	TELÈFON AJUNTAMENT	TELÈFON POLICIA LOCAL / POLICIA MUNICIPAL	UBICACIÓ
Arbúcies			Oest
Sant Hilari Sacalm			Oest
Osor			Oest
Brunyola			Sud
Susqueda			
Les Planes d'Hostoles			Nord
Sant Aniol de Finestres			Nord-Est
Sant Martí de Llémena			Est
Anglès			Sud Est
Sant Julia Llor -Bonmatí			Est
Bescanó			Est

6.2. CATÀLEG DE MITJANS I RECURSOS

6.2.1. EQUIPAMENTS

CENTRES EDUCATIUS		
NOM	ADREÇA	DADES DE LOCALITZACIÓ
Llar d'Infants Pública Carrilet	Carrer Josep M. Folch i Torras, 3	
Escola Gaspar de Queralt	Carrer Josep M. Folch i Torras, 1	
Institut Castell d'Estela	Pujada de l'Estació, 4	

CENTRES ESPORTIUS		
NOM	ADREÇA	DADES DE LOCALITZACIÓ
Pavelló Poliesportiu Municipal	Carrer Josep M. Folch i Torras, 1	
Camp de Fútbol Municipal	Ruta de les Ermites	
Sala Polivalent 1 d'octubre	Pujada de l'Estació	

CENTRES CULTURALS		
NOM	ADREÇA	DADES DE LOCALITZACIÓ
Teatre "El Casal"	Rambla Monestir s/n	
Museu etnològic Lluís Sidera	Plaça del Monestir, 2	
Sala de Lectura	Pujada de l'Estació, 4	

6.2.2. VEHICLES I RECURSOS MUNICIPALS

VEHICLES MUNICIPALS		
NOM	RESPONSABLE	DADES DE LOCALITZACIÓ
Camió (IVECO)	Brigada Municipal	Nau de la Brigada
Furgoneta Elèctrica (NISSAN NV-200)	Brigada Municipal	Nau de la Brigada
Furgoneta (DACIA DOKKER)	Brigada Municipal	Nau de la Brigada
Tractor (FORD)	Brigada Municipal	Nau de la Brigada
Moto (PIAGGIO 125)	Brigada Municipal	Nau de la Brigada

MATERIAL MUNICIPAL		
NOM	RESPONSABLE / DEPARTAMENT	LOCALITZACIÓ
Sal (2.000 Kg aprox.)	Ajuntament	Magatzem municipal
Generador 45 kW	Ajuntament	Pavelló Municipal
L'Ajuntament disposa d'eines varies, maquinària, senyals, tanques,... per tal de realitzar tasques de prevenció com de senyalització i/o intervenció en cas de certes emergències.		

6.2.3. XARXA D'HIDRANTS MUNICIPAL

XARXA D'HIDRANTS MUNICIPAL		
NÚMERO	TIPUS	CARRER
Símbol específic	Estàndard	El nucli urbà, les urbanitzacions i les zones industrials disposen d'hidrants amb diferents graus de cobertura (veure distribució a la cartografia)

6.2.4. ASSOCIACIONS I GRUPS VOLUNTARIS LOCALS

ASSOCIACIONS I GRUPS VOLUNTARIS LOCALS			
ASSOCIACIÓ	CÀRREC	NOM	TELÈFON
ADF	President ADF	-	-
ADF	President PC	-	-

6.2.5. SERVEIS BÀSICS I CARRETERES

SERVEIS BÀSICS		
SERVEI	CONTACTE	DADES DE LOCALITZACIÓ
Subministrament elèctric	ENDESA	
Subministrament de Gas Natural	NEDGIA	
Gas Butà	REPSOL	
Aigües	PRODAÏSA	
Xarxa Viària	Generalitat de Catalunya	
Xarxa Viària	Diputació de Girona	

6.2.6. SERVEIS SANITARIS

SERVEIS SANITARIS		
SERVEI	TELÈFON	LOCALITZACIÓ
Centre d'Assistència Primària (CAP Anglès)		Carrer Girona, S/N. Anglès
Consultori local La Celler de Ter		Av. Montserrat, 22 (La Celler)
Consultori mèdic d'Amer		Amer
Farmàcia Soledat Basso		Amer
Farmàcia Marta Jornet		c. .Dr. Codina, 32. Cellera de Ter
Farmàcia Bonmatí Castellà		c. de la Verneda, 57 Anglès
Farmàcia Franch Serra		c. de la Indústria, 41. Anglès
Urgències i assessorament / informació		-
Xarxa de Salut Mental		Santa Coloma de Farners
Serveis Socials- Consell comarcal		Pl. de la Vila, 30 – Amer
Hospital Santa Caterina		c. Dr. Castany, s/n. Salt
Hospital Josep Trueta		Avda. de França, s/n. Girona

6.2.7. ALTRES RECURSOS PRIVATS

MATERIAL I RECURSOS PARTICULARS D'INTERÈS			
SERVEI	NOM	TELÈFON	DADES DE LOCALITZACIÓ
VEHICLES I MAQUINÀRIA			
Excavacions	Andreu Espígol		
Neteja de parcel·les	Martínez		
EQUIPS DE BOMBEIG			
Aigües netes	Bombers		
Aigües brutes	Pallarès		
Aigües brutes	Hidrojet		
BENZINERES			
Benzinera	E:S. Amer		
Benzinera	E.S. Auseller I Fills		
Benzinera	CEPSA		
COMERÇOS D'ALIMENTACIÓ			
Supermercat	Charter		
Queviures	Queviures Marco		
Queviures	Ca l'Angela		
Supermercat	SUMA		
Carnisseria	Joaquim Batet Soler		
Rostisseria	Ca l'Albert		
Forn de pa i Patisseria	Martori		
Forn De Pa	Iglesias		
Patisseria	Puigdemont		
Planta d'aigua	Fonter		
Fruiteria	J. Borreguero Martinez		
Supermercat	Suma Express		
Supermercat	Caprabo		
Supermercat	Dia		
ALLOTJAMENTS / RESTAURANTS			
Hotel Restaurant	Fonda Can Giralt		
Hostal Restaurant	Sant Marçal		
Hotel Restaurant	Hostal del Fang		
Allotjament rural	Masia d'Amer		
Restaurant	Can CO - Absis		
Bar i restaurant	Snack torrent		

Bar i restaurant	Can Franc 1		
Bar	Casa Fresi		
Bar	Infini		
Bar	La Klau		
Bar – cafè	Cafè Comerç		
Pizzeria bon apetit	pizzeria bon apetit		
TRANSPORTS			
Autocars	TEISA		
Autocars	Farners Bus		
Autocars	Autocars Plenacosta		
Autocars- Taxis	Giralt		
FUNERÀRIES I TANATORIS			
Funerària	Mémora		
Tanatori de La Cellera de Ter	Mémora: Pompes Fúnebres Girona,		
FUNDENTS			
Sal	Tot – Sal 55		
Sal	Arico Forest SL		
Sal	Indústries Lindamer		
Sal	Iberpotash		
DESINFECCIÓ, DESRATITZACIÓ I DESINSECTACIÓ			
Totes les tipologies: Desratització	Saniem Cèntric Sanitat Ambiental		
Totes les tipologies	Stop Plagues		
Totes les tipologies	Bitxos		
Totes les tipologies	GED Sanitat Girona		
Apicultura (vespa asiàtica)	Nigritorax		

DOCUMENT 7. CARTOGRAFIA BÀSICA I ESPECÍFICA (PER A CADA RISC)

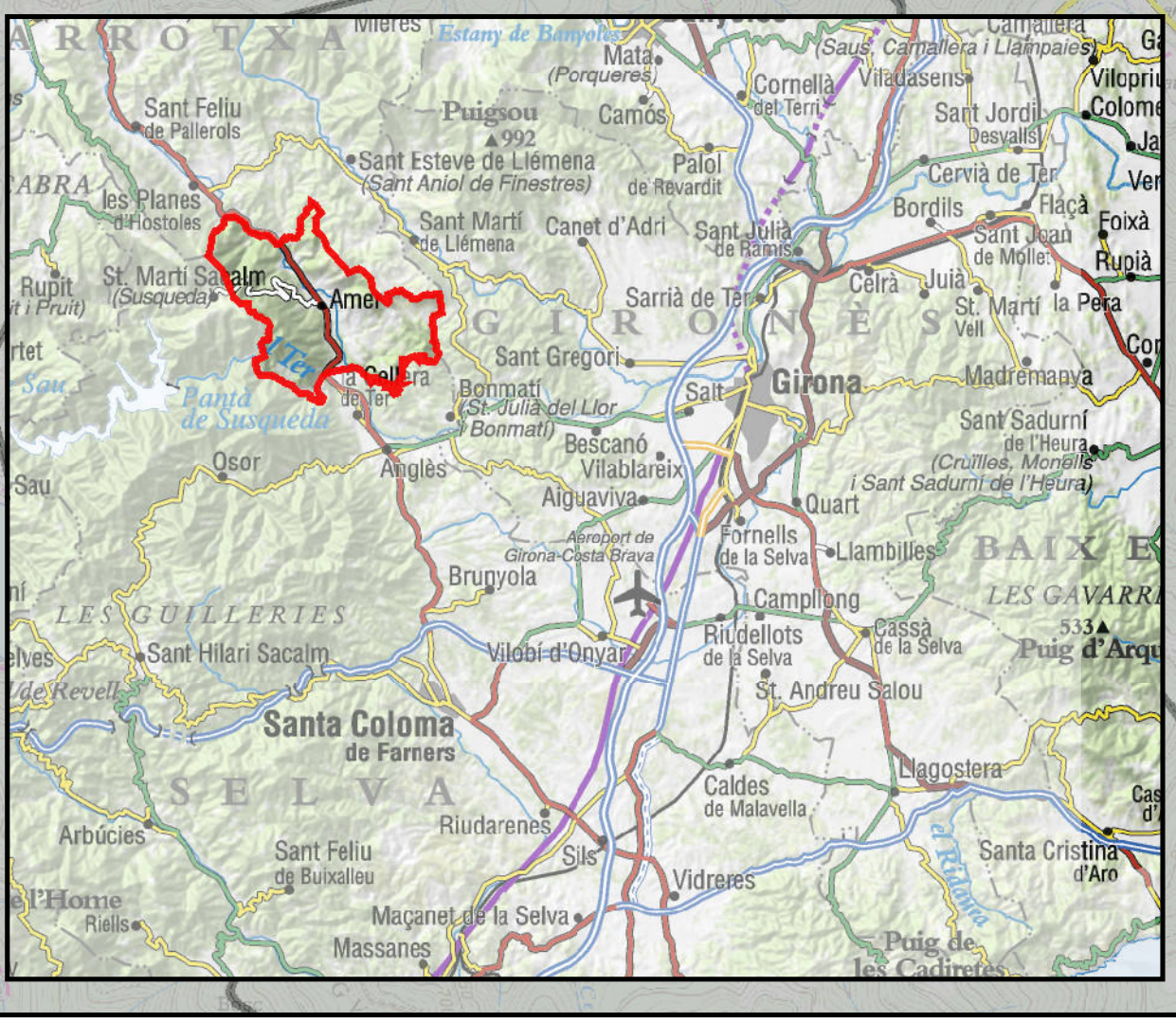
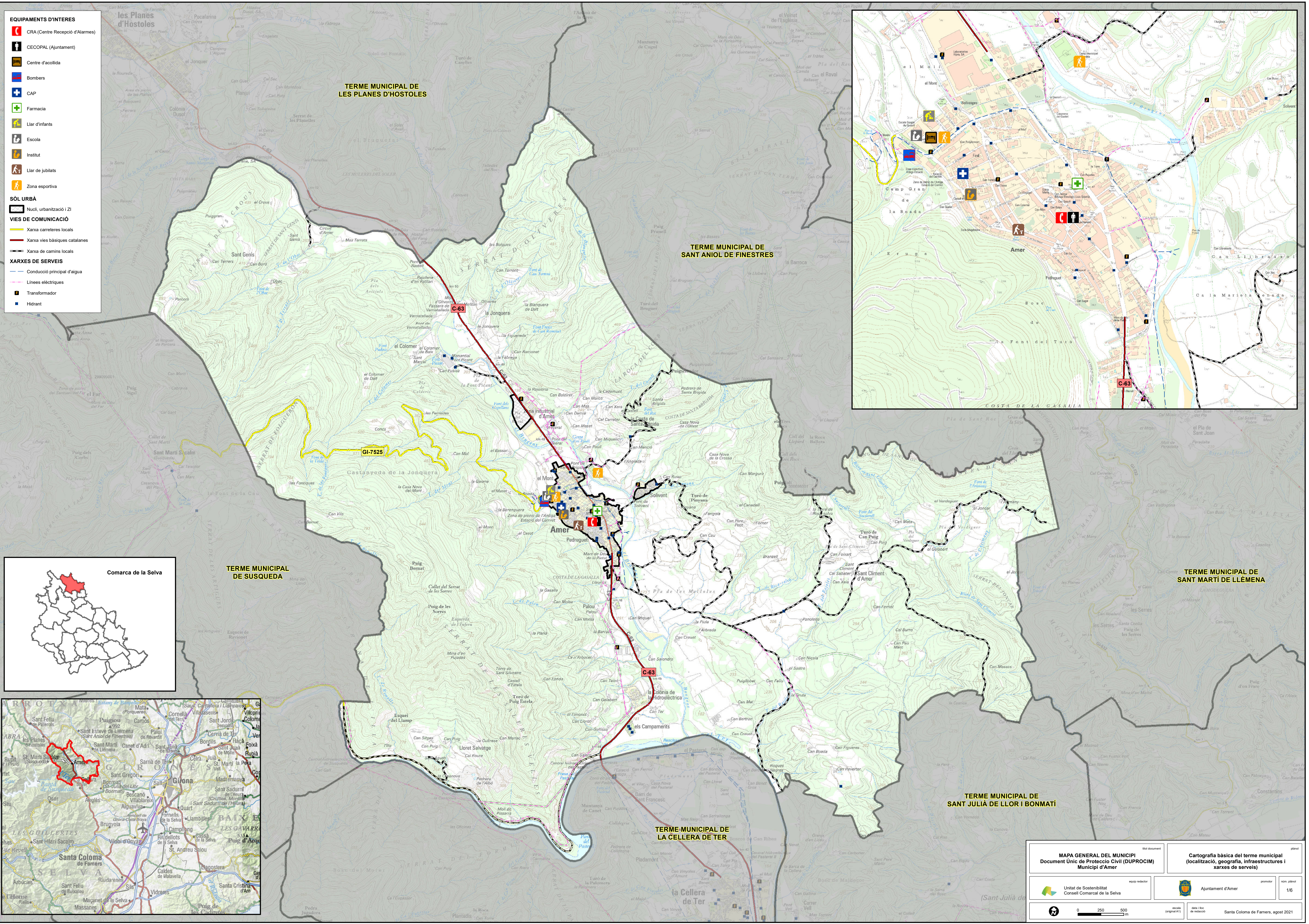
Cartografia bàsica:

RISC	CARTOGRAFIA BÀSICA	CARTOGRAFIA COMPLEMENTÀRIA
EN GENERAL	<ul style="list-style-type: none"> - Centres d'acollida - CECOPAL - CRA (Centre Recepció d'Alarmes / Policia local) - Equipaments d'interès (CAP, farmàcies,...) - Vies de comunicació i camins municipals 	<ul style="list-style-type: none"> - Plànol del terme municipal. - Línies elèctriques - Xarxa de gas - Xarxa d'aigua potable - Transformadors - Hidrants

Cartografia específica:

RISC	CARTOGRAFIA BÀSICA	CARTOGRAFIA COMPLEMENTÀRIA
INCENDIS FORESTALS (INFOCAT)	<ul style="list-style-type: none"> - Elements vulnerables - Franges de protecció perimetral - Punts d'aigua amb hidrant i sense - Camins principals (primaris, secundaris,...) 	<ul style="list-style-type: none"> - Unitats Forestals - Hidrants - Punts de vigilància - Cartografia derivada de l'inventari de camins municipals. - Pla prevenció incendis Forestals (PPFI) Redactat pels Serveis Tècnics del Consell Comarcal de la Selva , Agost 2017
INUNDACIONS (INUNCAT)	<ul style="list-style-type: none"> - Elements vulnerables - Superfície inundable: T10, T100, T500 - Zones potencialment inundables 	<ul style="list-style-type: none"> - Punts d'actuació prioritària (PA) i punts conflictius municipals (PC) - Punts aforament nivell aigua - Cartografia derivada de l'estudi d'inundabilitat del POUM del municipi d'Amer (la selva) i estudi inundabilitat dels Torrents municipals encarregat pel ajuntament d'Amer a SERPA, Enginyeria i consultora ambiental. -Trencament de preses: identificació elements vulnerables i/o de protecció a la població.
NEVADES (NEUCAT)	<ul style="list-style-type: none"> - Elements vulnerables - Rutes de neteja prioritàries - Talls de trànsit previstos - Zones d'aparcament i col·locació de cadenes 	
SISMES (SISMICAT)	<ul style="list-style-type: none"> - Elements vulnerables - Zones vulnerables (edificis antics, zones d'esllavissades,...) 	
VENTADES (VENCAT)	<ul style="list-style-type: none"> - Elements vulnerables - Zones vulnerables - Talls de trànsit previstos - Zones d'aparcament 	

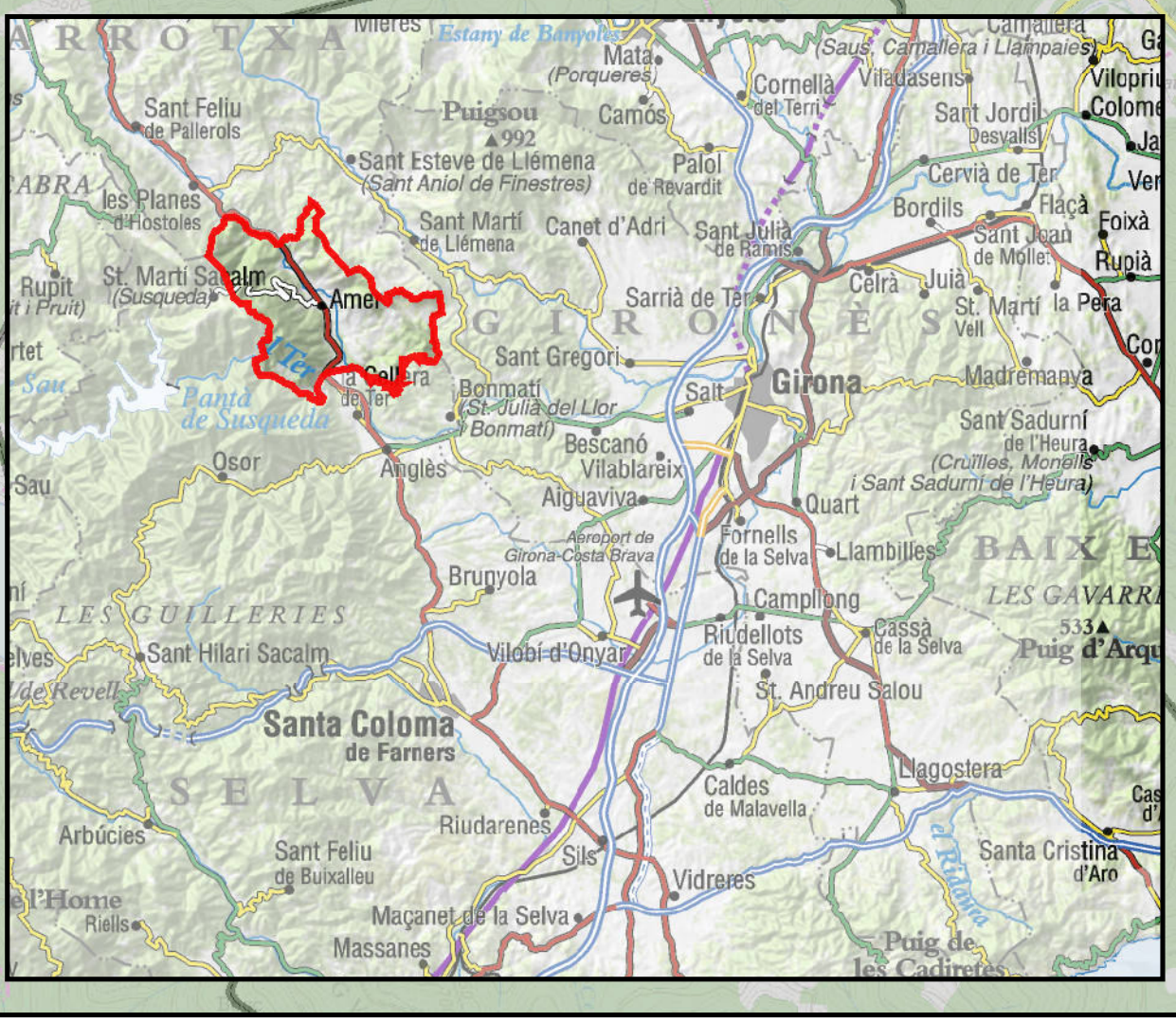
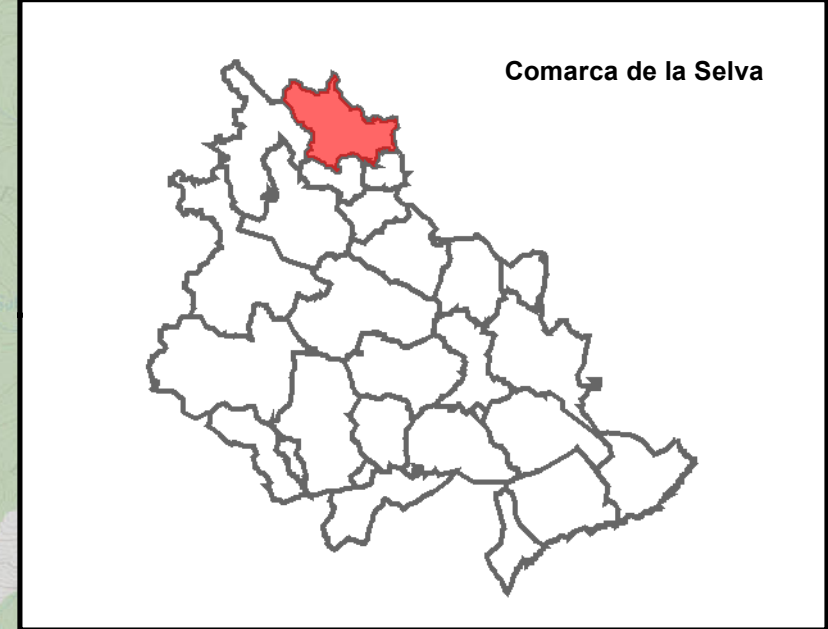
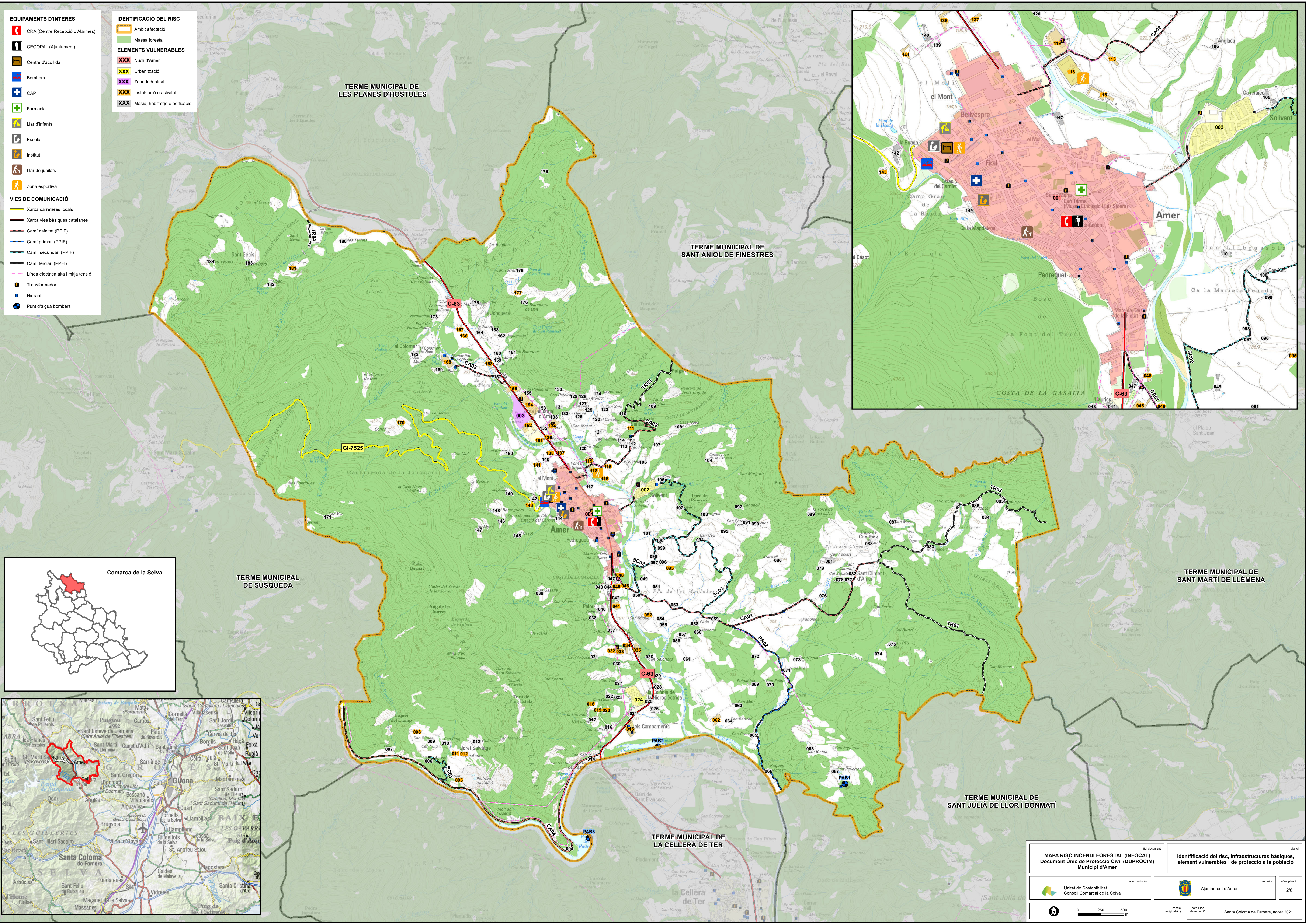
- EQUIPAMENTS D'INTERES**
- CRA (Centre Receptió d'Alarmes)
 - CECOPAL (Ajuntament)
 - Centre d'acollida
 - Bombers
 - CAP
 - Farmàcia
 - Llar d'infants
 - Escola
 - Institut
 - Llar de jubilats
 - Zona esportiva
- SÒL URBÀ**
- Nucli, urbanització i ZI
- VIES DE COMUNICACIÓ**
- Xarxa carreteres locals
 - Xarxa vies bàsiques catalanes
 - Xarxa de camins locals
- XARXES DE SERVEIS**
- Conducció principal d'aigua
 - Línies elèctriques
 - Transformador
 - Hidrant



<p>MAPA GENERAL DEL MUNICIPI Document Únic de Protecció Civil (DUPROCM) Municipi d'Amer</p>		<p>Cartografia bàsica del terme municipal (localització, geografia, infraestructures i xarxes de serveis)</p>	
<p>Unitat de Sostenibilitat Consell Comarcal de la Selva</p>	<p>Ajuntament d'Amer</p>	<p>equip redactor</p>	<p>promotor</p>
<p>escala (original A1)</p>	<p>data i lloc de redacció</p>	<p>1/6</p>	<p>Santa Coloma de Farners, agost 2021</p>

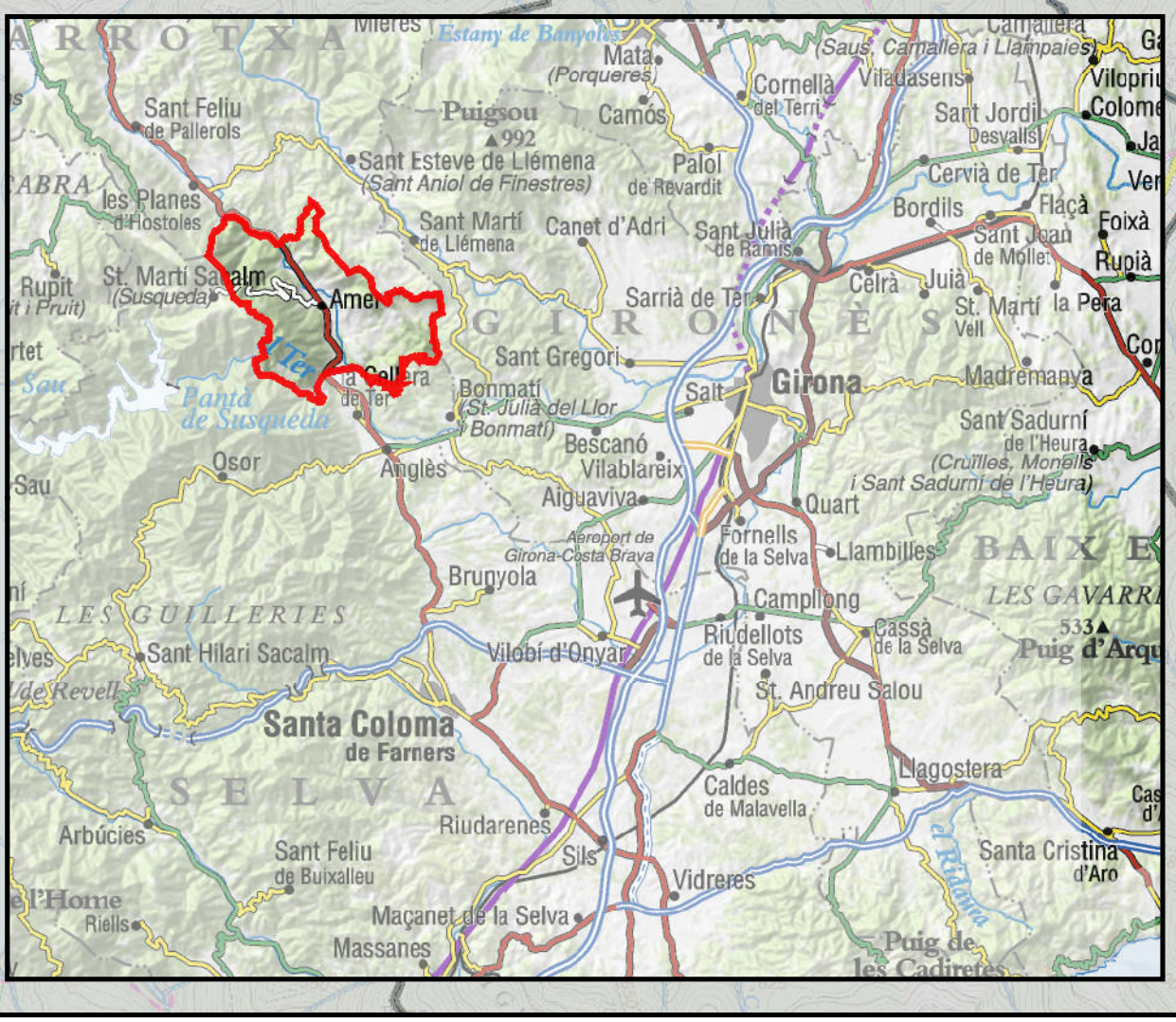
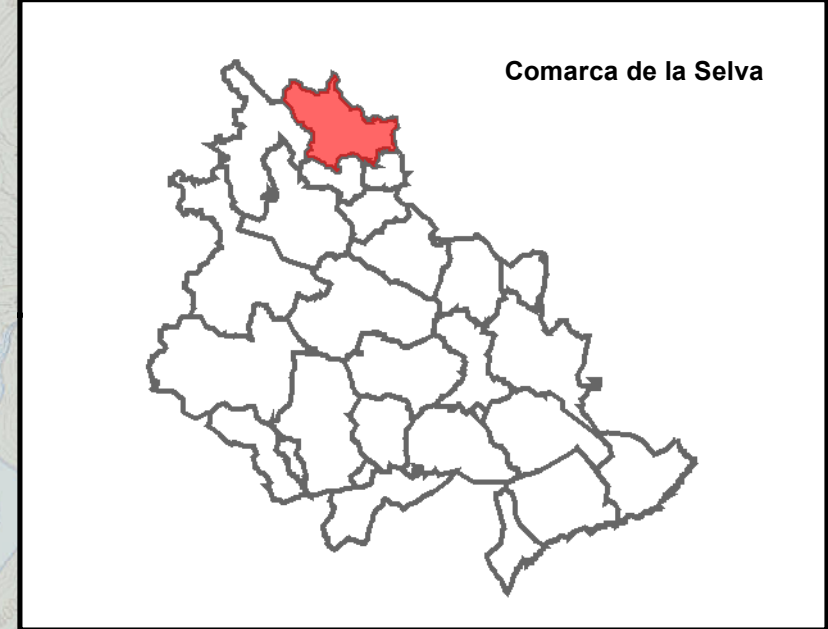
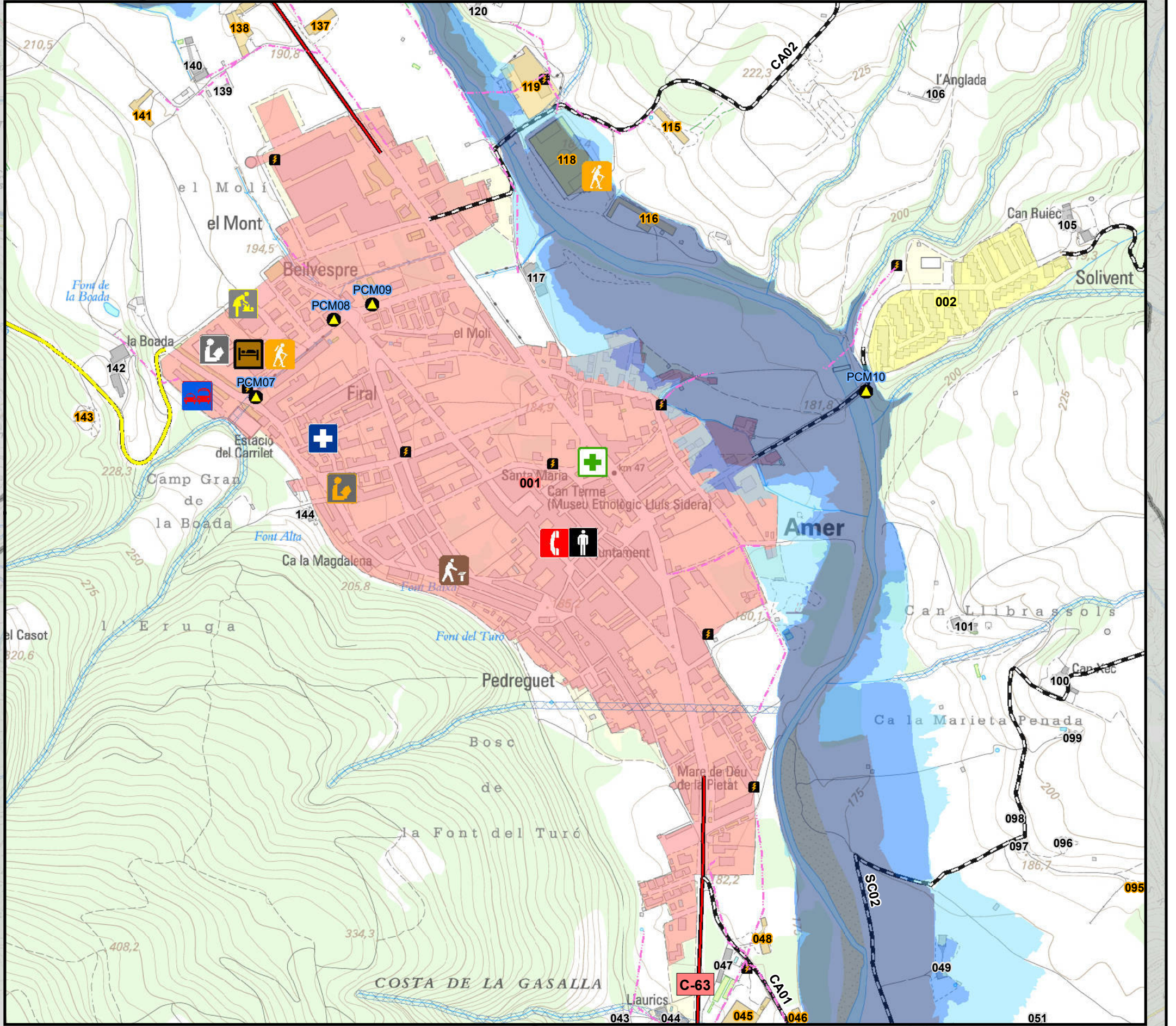
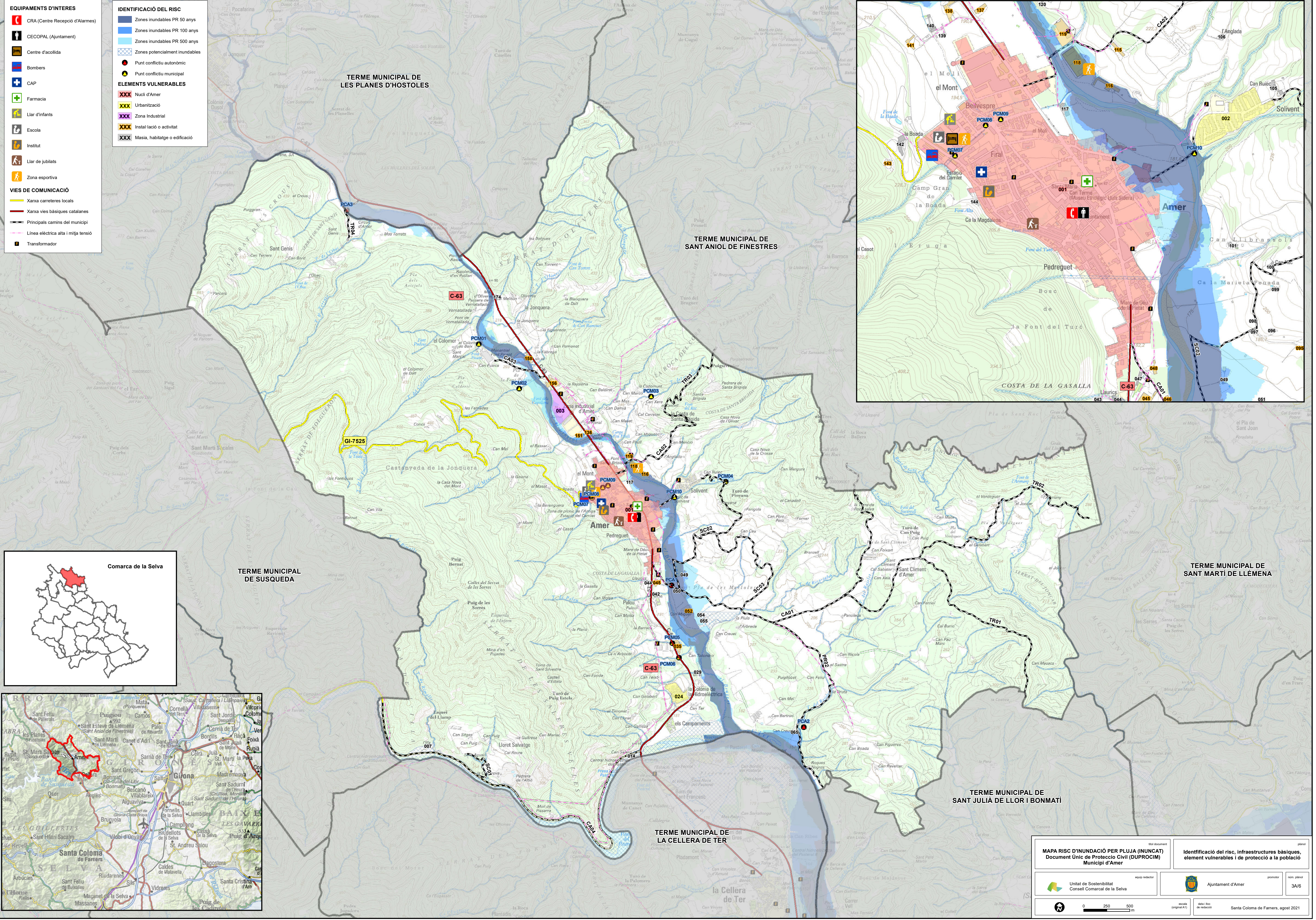
- EQUIPAMENTS D'INTERES**
- CRA (Centre Recepció d'Alarmes)
 - CECOPAL (Ajuntament)
 - Centre d'acollida
 - Bombers
 - CAP
 - Farmacia
 - Llar d'infants
 - Escola
 - Institut
 - Llar de jubilats
 - Zona esportiva
- VIES DE COMUNICACIÓ**
- Xarxa carreteres locals
 - Xarxa vies bàsiques catalanes
 - Camí asfaltat (PPIF)
 - Camí primari (PPIF)
 - Camí secundari (PPIF)
 - Camí terciari (PPIF)
 - Línia elèctrica alta i mitja tensió
 - Transformador
 - Hidrant
 - Punt d'aigua bombers

- IDENTIFICACIÓ DEL RISC**
- Àmbit afectació
 - Massa forestal
- ELEMENTS VULNERABLES**
- Nucli d'Amer
 - Urbanització
 - Zona industrial
 - Instal·lació o activitat
 - Masia, habitatge o edificació

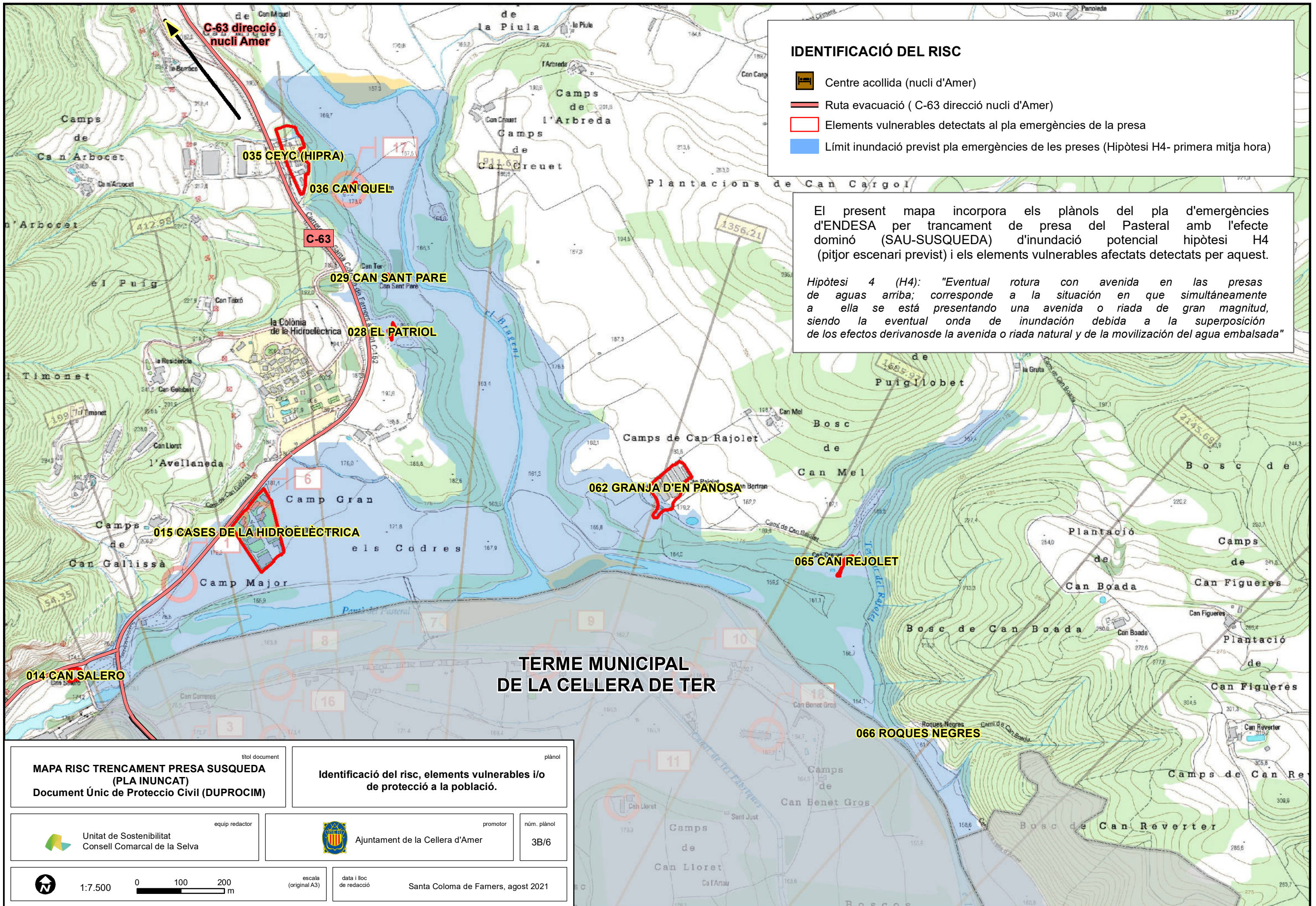


<p>MAPA RISC INCENDI FORESTAL (INFOCAT) Document Únic de Protecció Civil (DUPROCI) Municipi d'Amer</p>		<p>Identificació del risc, infraestructures bàsiques, element vulnerable i de protecció a la població</p>	
Unitat de Sostenibilitat Consel Comarcal de la Selva	Ajuntament d'Amer	<p>equip redactor</p>	<p>promotor</p>
0 250 500 m escala (original A1)	<p>data i lloc de redacció</p>	<p>plànol</p>	<p>núm. plànol</p>
<p>Santa Coloma de Farners, agost 2021</p>		<p>2/6</p>	

- EQUIPAMENTS D'INTERÉS**
- CRA (Centre Recepció d'Alarmes)
 - CECOPAL (Ajuntament)
 - Centre d'acollida
 - Bombers
 - CAP
 - Farmacia
 - Llar d'infants
 - Escola
 - Institut
 - Llar de jubilats
 - Zona esportiva
- VIES DE COMUNICACIÓ**
- Xarxa carreteres locals
 - Xarxa vies bàsiques catalanes
 - Principals camins del municipi
 - Línia elèctrica alta i mitja tensió
 - Transformador
- IDENTIFICACIÓ DEL RISC**
- Zones inundables PR 50 anys
 - Zones inundables PR 100 anys
 - Zones inundables PR 500 anys
 - Zones potencialment inundables
 - Punt conflicte autòmic
 - Punt conflicte municipal
- ELEMENTS VULNERABLES**
- Nucli d'Amer
 - Urbanització
 - Zona Industrial
 - Instal·lació o activitat
 - Masia, habitatge o edificació



<p>MAPA RISC D'INUNDACIÓ PER PLUJA (INUNCAT) Document Únic de Protecció Civil (DUPROCM) Municipi d'Amer</p>		<p>Identificació del risc, infraestructures bàsiques, element vulnerables i de protecció a la població</p>	
<p>Unitat de Sostenibilitat Consell Comarcal de la Selva</p>	<p>Ajuntament d'Amer</p>	<p>3A/6</p>	<p>3A/6</p>
<p>0 250 500 m</p>	<p>escala original A1</p>	<p>data i lloc de redacció</p>	<p>Santa Coloma de Farners, agost 2021</p>



IDENTIFICACIÓ DEL RISC

- Centre acollida (nucli d'Amer)
- Ruta evacuació (C-63 direcció nucli d'Amer)
- Elements vulnerables detectats al pla emergències de la presa
- Límit inundació previst pla emergències de les preses (Hipòtesi H4- primera mitja hora)

El present mapa incorpora els plànols del pla d'emergències d'ENDESA per trancament de presa del Pasteral amb l'efecte dominó (SAU-SUSQUEDA) d'inundació potencial hipòtesi H4 (pitjor escenari previst) i els elements vulnerables afectats detectats per aquest.

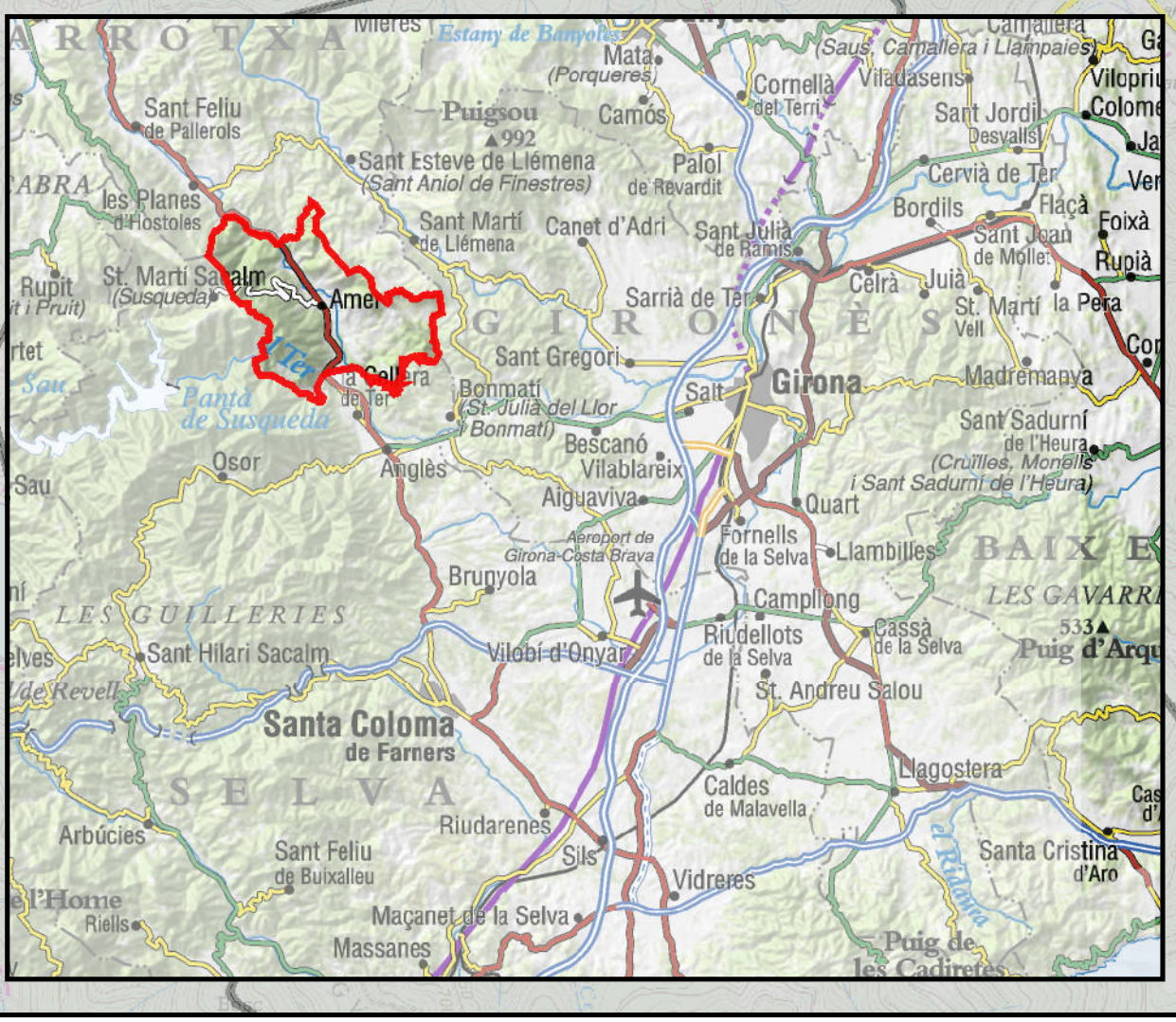
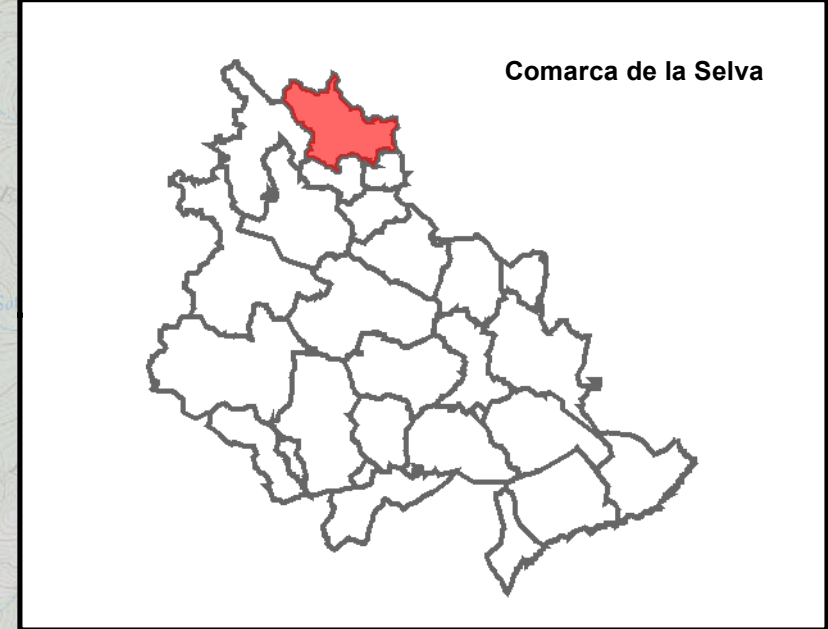
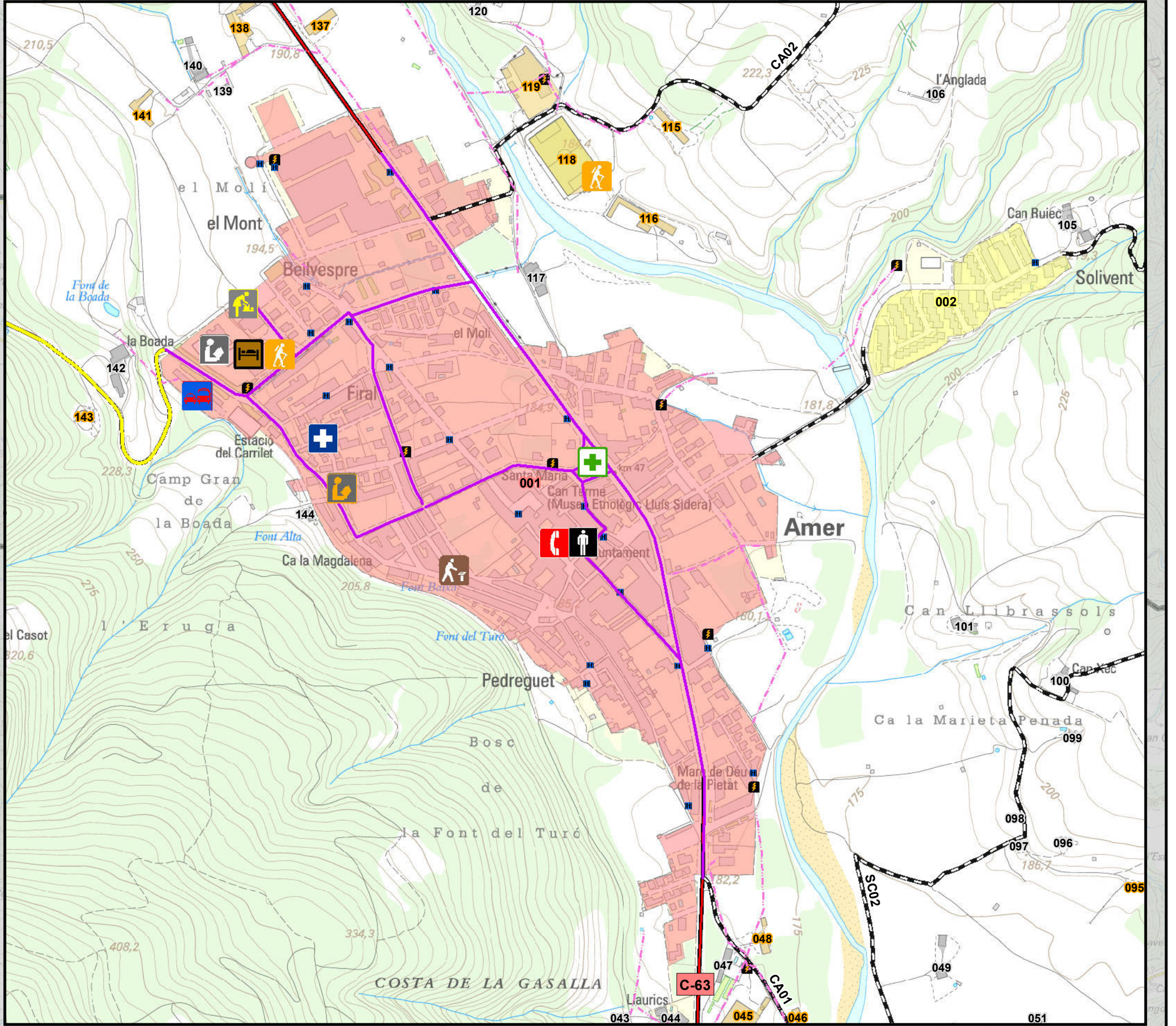
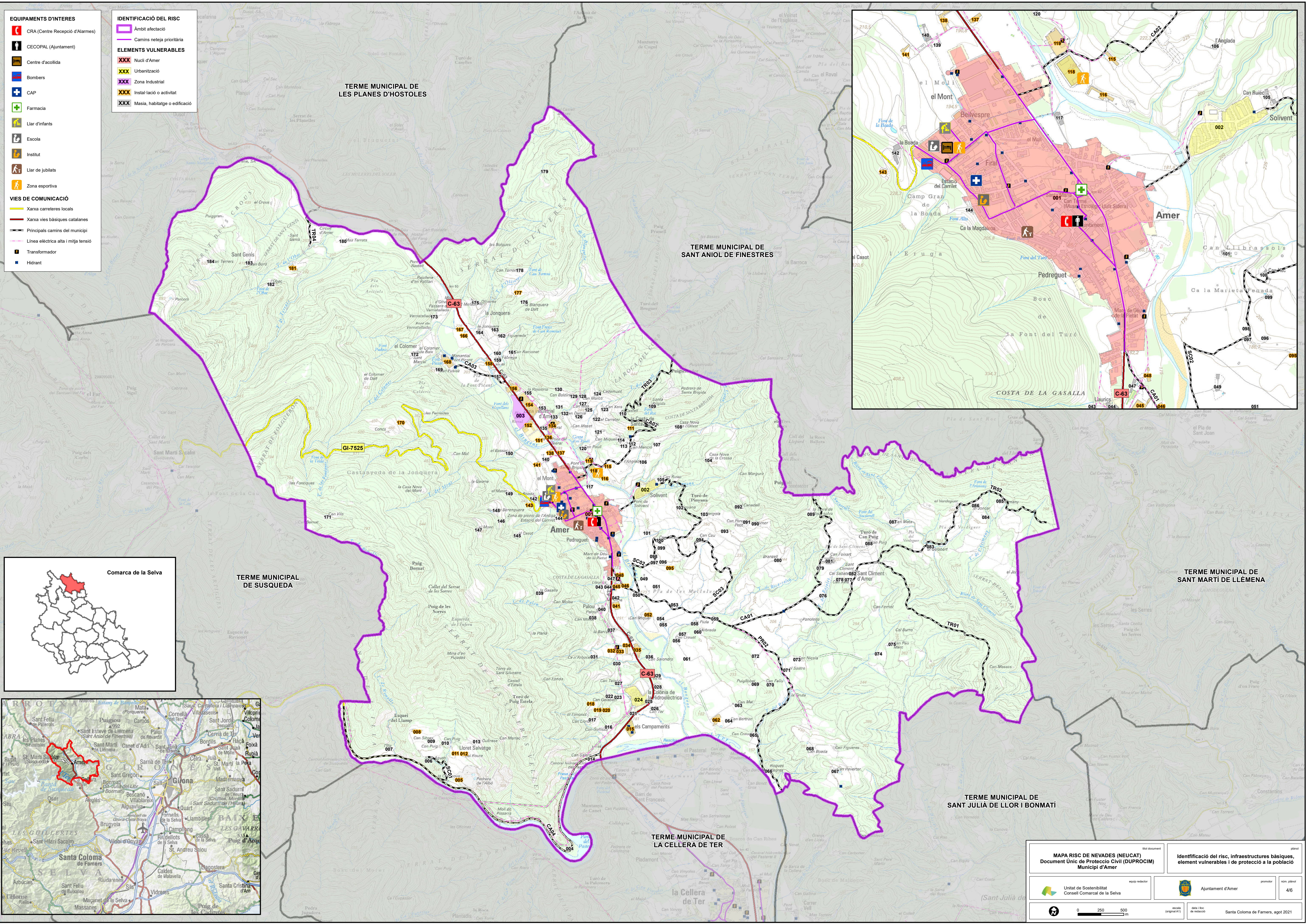
Hipòtesi 4 (H4): "Eventual rotura con avenida en las presas de aguas arriba; corresponde a la situación en que simultáneamente a ella se está presentando una avenida o riada de gran magnitud, siendo la eventual onda de inundación debida a la superposición de los efectos derivanosde la avenida o riada natural y de la movilización del agua embalsada"

TERME MUNICIPAL DE LA CELLERA DE TER

MAPA RISC TRENCAMENT PRESA SUSQUEDA (PLA INUNCAT) Document Únic de Proteccio Civil (DUPROCIM)		Identificació del risc, elements vulnerables i/o de protecció a la població.	
Unitat de Sostenibilitat Consell Comarcal de la Selva	Ajuntament de la Celler d'Amer	3B/6	Santa Coloma de Farners, agost 2021
1:7.500	escala (original A3)	data i lloc de redacció	

- EQUIPAMENTS D'INTERES**
- CRA (Centre Recepció d'Alarmes)
 - CECOPAL (Ajuntament)
 - Centre d'acollida
 - Bombers
 - CAP
 - Farmacia
 - Llar d'infants
 - Escola
 - Institut
 - Llar de jubilats
 - Zona esportiva
- VIES DE COMUNICACIÓ**
- Xarxa carreteres locals
 - Xarxa vies bàsiques catalanes
 - Principals camins del municipi
 - Línia elèctrica alta i mitja tensió
 - Transformador
 - Hidrant

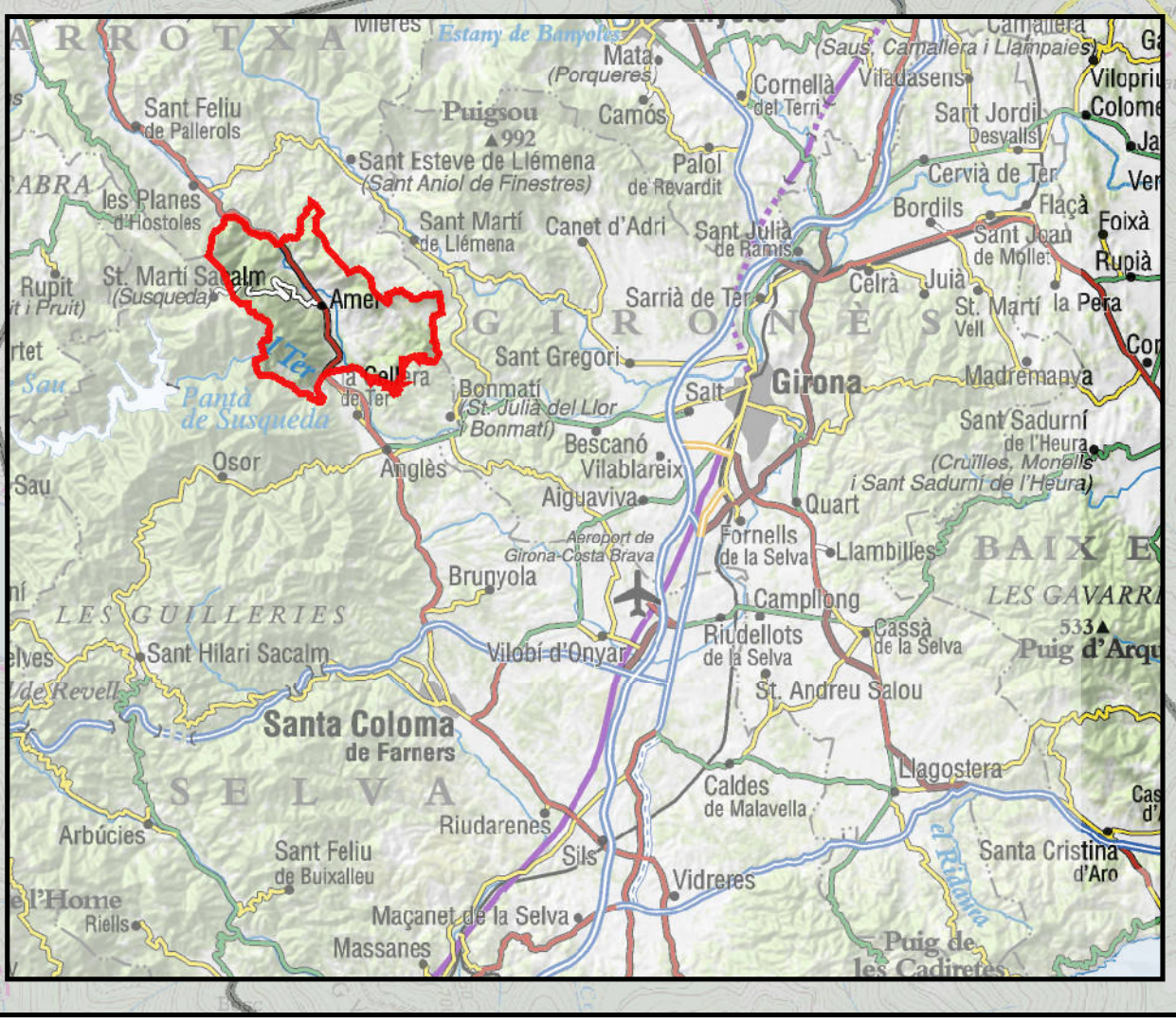
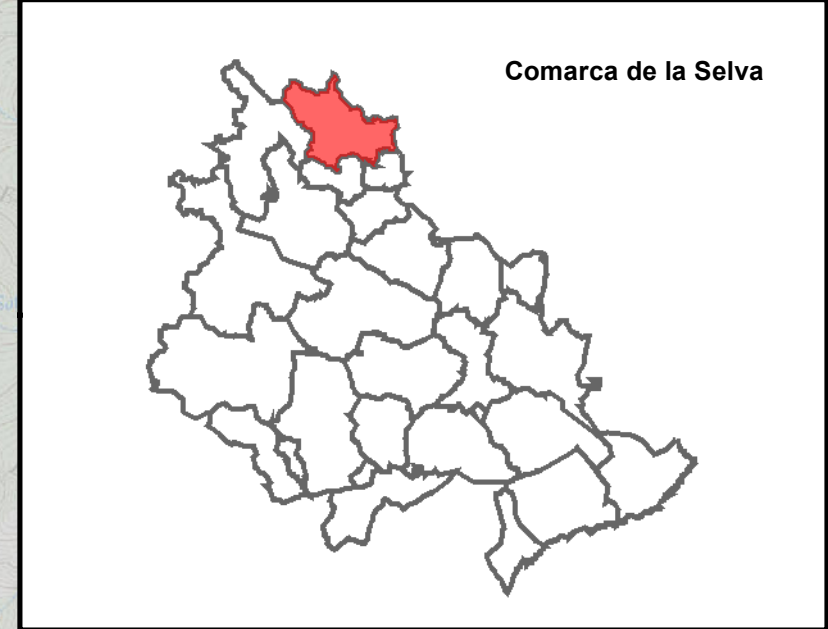
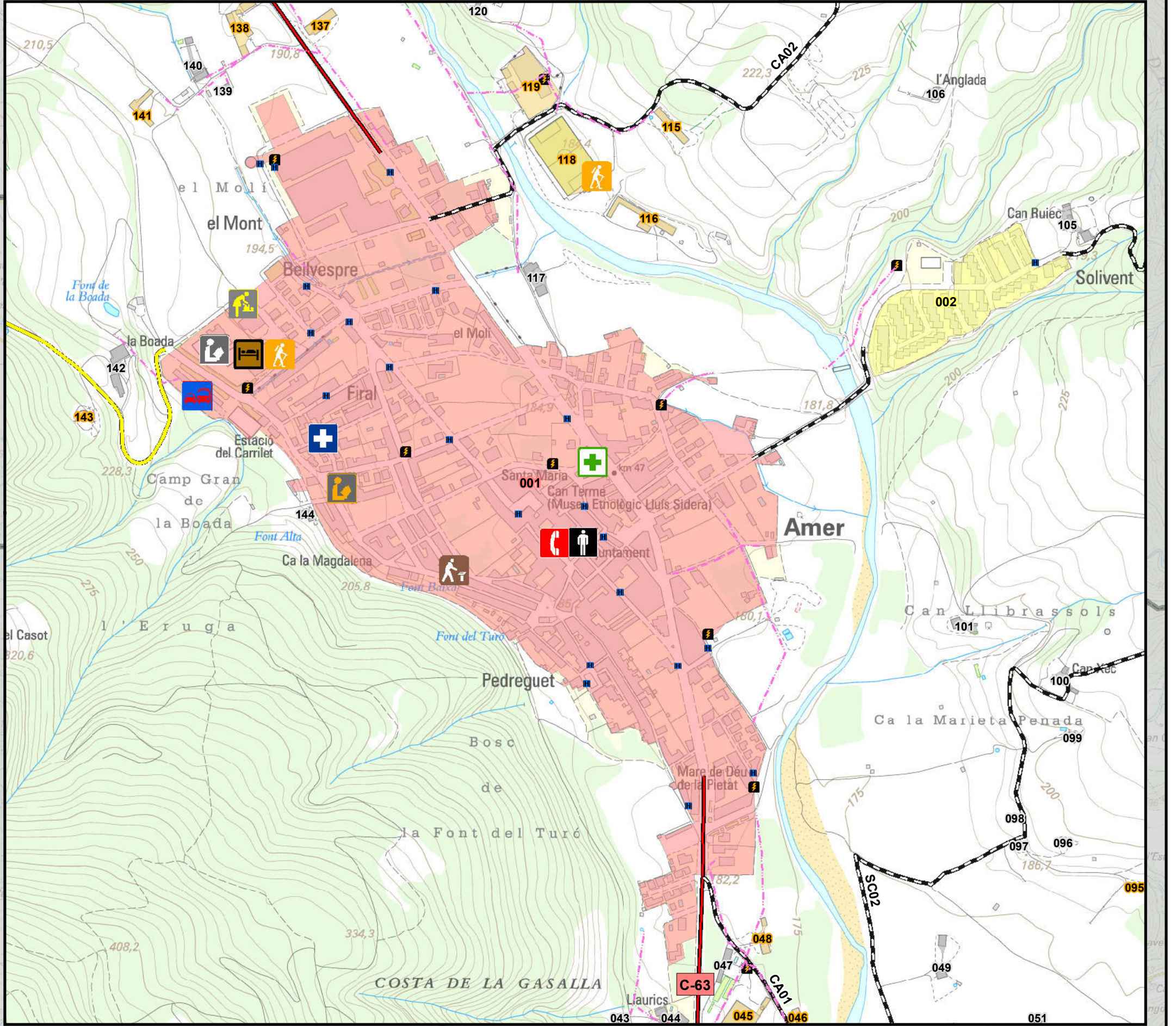
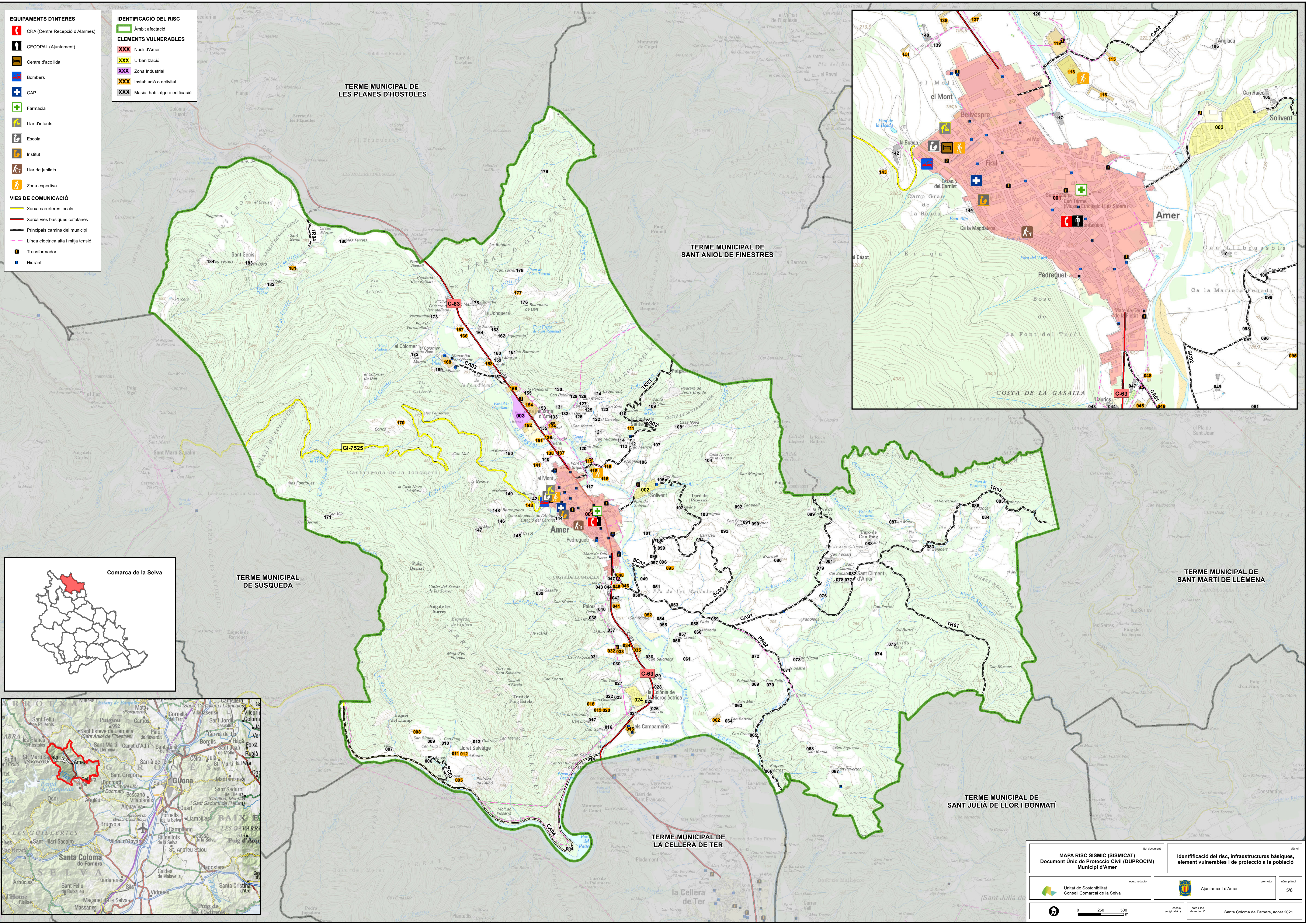
- IDENTIFICACIÓ DEL RISC**
- Àmbit afectació
 - Camins neteja prioritària
- ELEMENTS VULNERABLES**
- Nucli d'Amer
 - Urbanització
 - Zona Industrial
 - Instal·lació o activitat
 - Masia, habitatge o edificació



<p>MAPA RISC DE NEVADDES (NEUCAT) Document Únic de Protecció Civil (DUPROCIAM) Municipi d'Amer</p>		<p>Identificació del risc, infraestructures bàsiques, element vulnerable i de protecció a la població</p>	
<p>Unitat de Sostenibilitat Consell Comarcal de la Selva</p>	<p>equip redactor</p>	<p>Ajuntament d'Amer</p>	<p>promotor</p>
<p>0 250 500 m</p>	<p>escala (original A1)</p>	<p>data i lloc de redacció</p>	<p>4/6 Santa Coloma de Farners, agot 2021</p>

- EQUIPAMENTS D'INTERES**
- CRA (Centre Recepció d'Alarmes)
 - CECOPAL (Ajuntament)
 - Centre d'acollida
 - Bombers
 - CAP
 - Farmacia
 - Llar d'infants
 - Escola
 - Institut
 - Llar de jubilats
 - Zona esportiva
- VIES DE COMUNICACIÓ**
- Xarxa carreteres locals
 - Xarxa vies bàsiques catalanes
 - Principals camins del municipi
 - Línia elèctrica alta i mitja tensió
 - Transformador
 - Hidrant

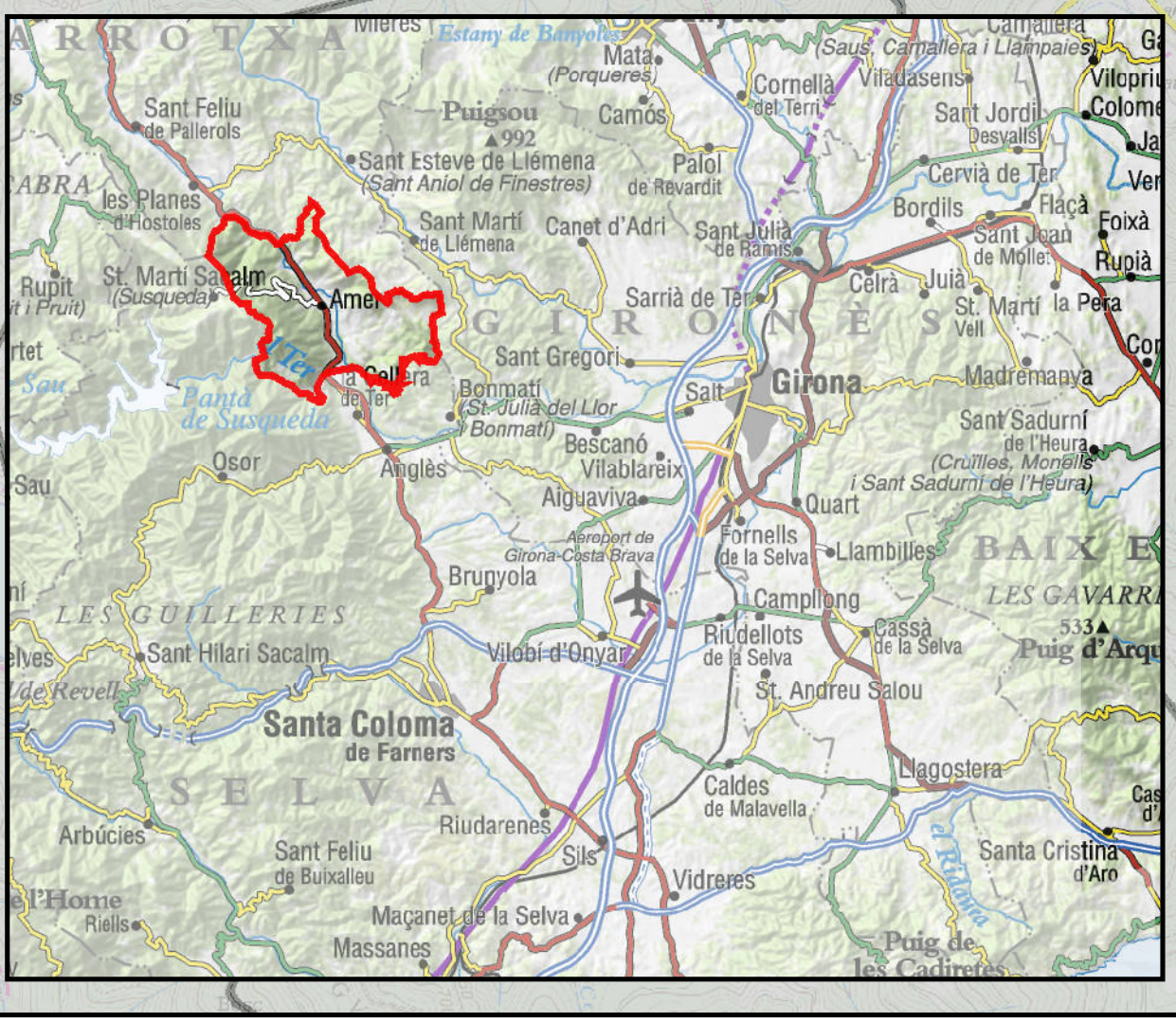
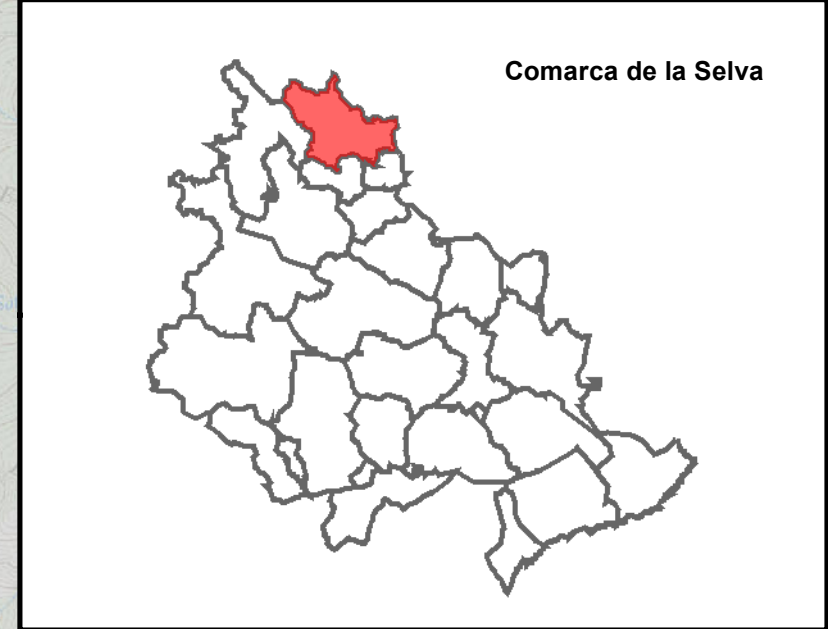
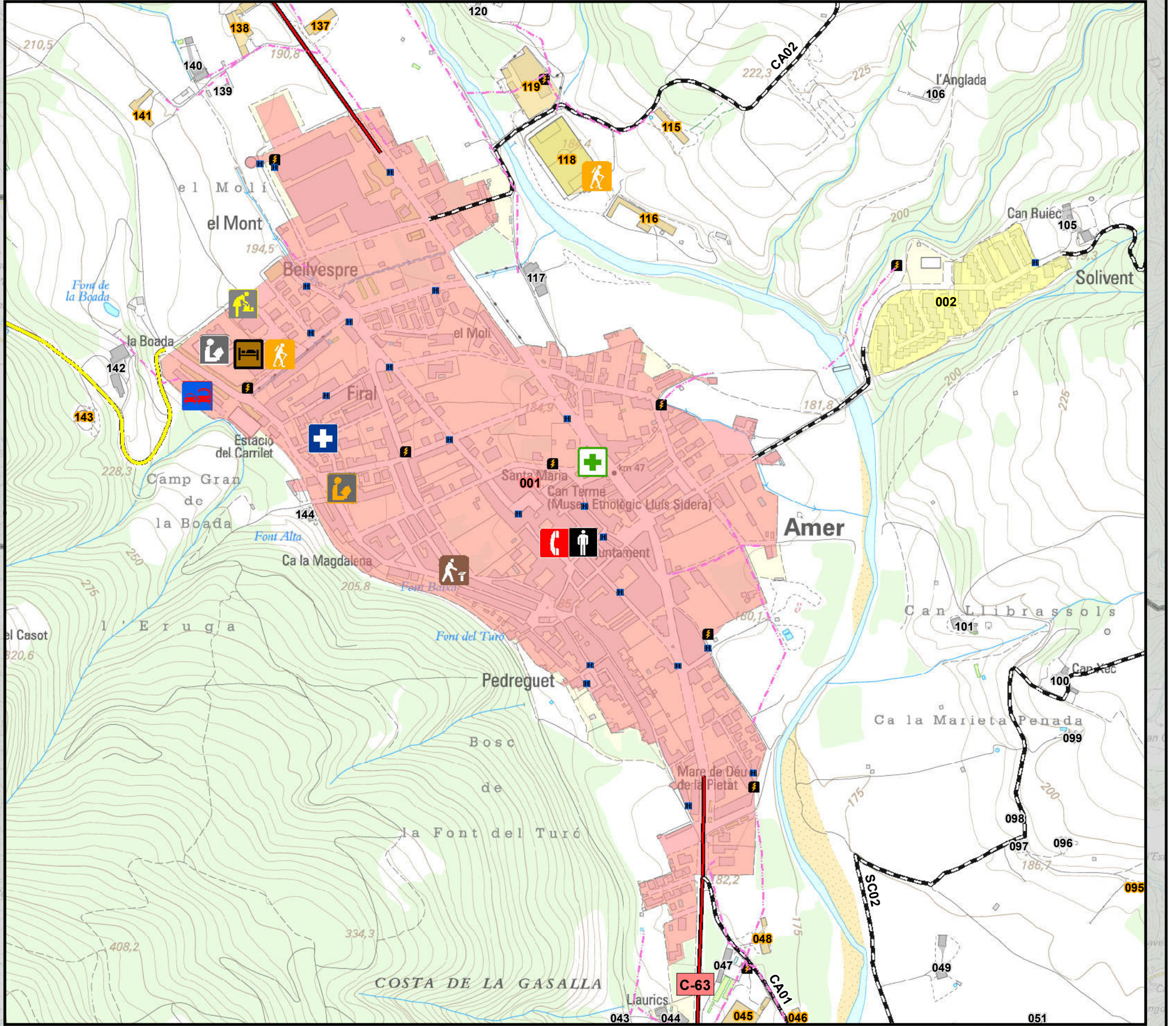
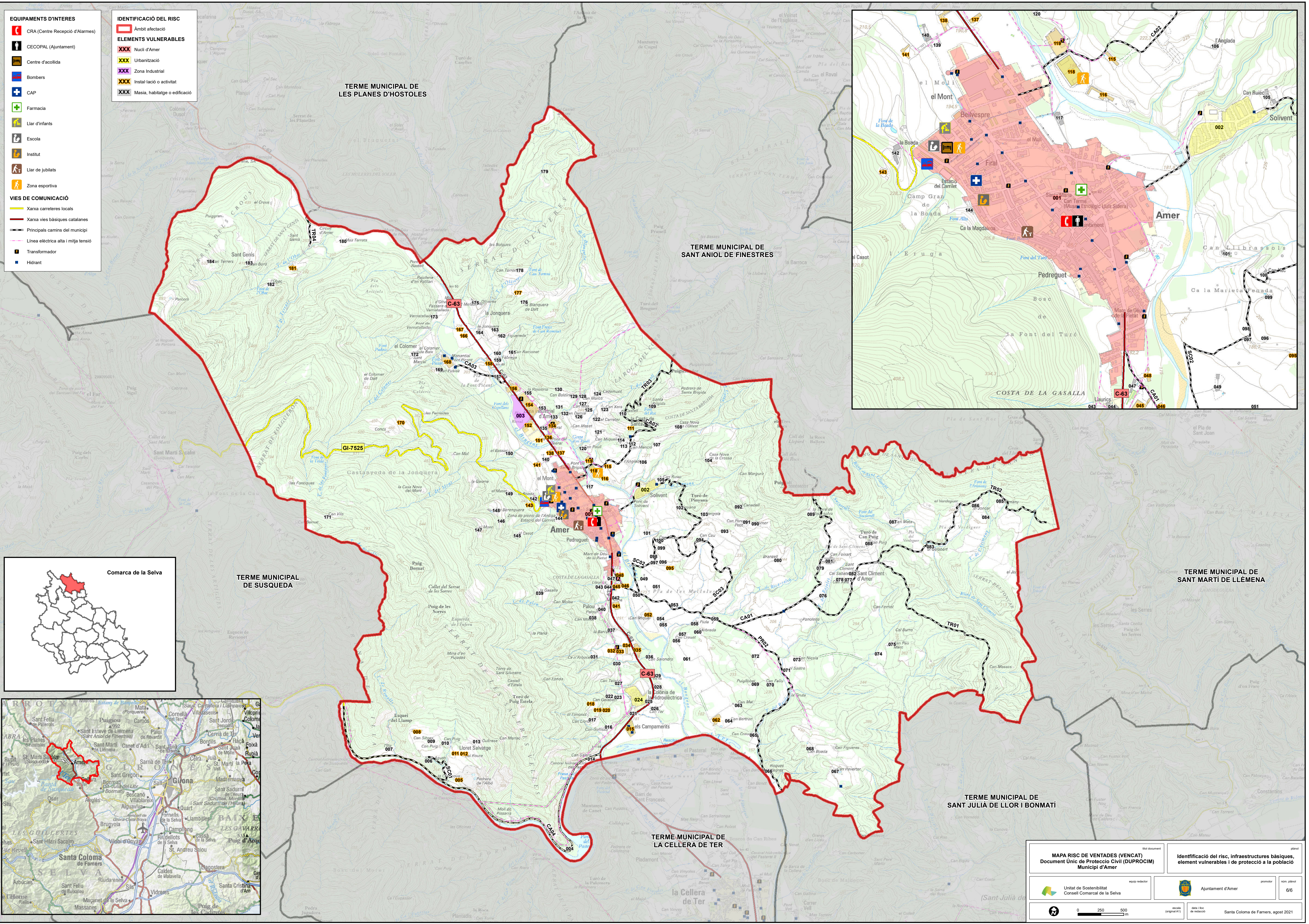
- IDENTIFICACIÓ DEL RISC**
- Àmbit afectació
- ELEMENTS VULNERABLES**
- Núcli d'Amer
 - Urbanització
 - Zona Industrial
 - Instal·lació o activitat
 - Masia, habitatge o edificació



<p>MAPA RISC SISMIC (SISMICAT) Document Únic de Protecció Civil (DUPROCIAM) Municipi d'Amer</p>		<p>Identificació del risc, infraestructures bàsiques, element vulnerables i de protecció a la població</p>	
<p>Unitat de Sostenibilitat Consell Comarcal de la Selva</p>	<p>Ajuntament d'Amer</p>	<p>equip redactor</p>	<p>promotor</p>
<p>0 250 500 m</p>	<p>escala (original A1)</p>	<p>data i lloc de redacció</p>	<p>Santa Coloma de Farners, agost 2021</p>

- EQUIPAMENTS D'INTERES**
- CRA (Centre Recepció d'Alarmes)
 - CECOPAL (Ajuntament)
 - Centre d'acollida
 - Bombers
 - CAP
 - Farmacia
 - Llar d'infants
 - Escola
 - Institut
 - Llar de jubilats
 - Zona esportiva
- VIES DE COMUNICACIÓ**
- Xarxa carreteres locals
 - Xarxa vies bàsiques catalanes
 - Principals camins del municipi
 - Línia elèctrica alta i mitja tensió
 - Transformador
 - Hidrant

- IDENTIFICACIÓ DEL RISC**
- Àmbit afectació
- ELEMENTS VULNERABLES**
- Núclei d'Amer
 - Urbanització
 - Zona Industrial
 - Instal·lació o activitat
 - Masia, habitatge o edificació



<p>MAPA RISC DE VENTADES (VENCAT) Document Únic de Protecció Civil (DUPROCI) Municipi d'Amer</p>		<p>Identificació del risc, infraestructures bàsiques, element vulnerables i de protecció a la població</p>	
Unitat de Sostenibilitat Consel Comarcal de la Selva	Ajuntament d'Amer	<p>equip redactor</p>	<p>promotor</p>
0 250 500 m escala (original A1)	<p>data i lloc de redacció</p>	<p>plànol</p>	<p>nom plànol</p>
		<p>Santa Coloma de Farners, agost 2021</p>	

ANNEXOS

Annex 1. Criteris d'activació dels plans de protecció civil de la Generalitat

RISC	SITUACIÓ	FASE D'ACTIVACIÓ
Pandèmies	<p>FASE 4 o FASE 5 declarada per l'OMS quan es doni algun dels supòsits següents:</p> <ul style="list-style-type: none"> -sigui necessari imposar mesures de contenció per evitar la propagació de la pandèmia -casos aïllats confirmats a Catalunya -no hi ha casos a Catalunya però sí confirmats a l'entorn. <p>FASE 6 declarada per l'OMS amb o sense casos aïllats confirmats a Catalunya, sempre i quan:</p> <ul style="list-style-type: none"> -no hi hagi impacte al sistema sanitari (nivell 1). -no hi manquin subministraments bàsics (nivell 1). -no hi hagi impacte social. <p>Quan el Comitè d'emergències del Pla n'estableixi la necessitat per altres circumstàncies o motius estratègics.</p>	ALERTA 1
	<p>FASE 6 declarada per l'OMS i un nombre considerable (≥ 350 per cada 100.000 habitants) de casos estimats a Catalunya sempre i quan:</p> <ul style="list-style-type: none"> -hi hagi perill de col·lapse del sistema sanitari (nivell 2). -Hi ha alarma social. -Hi hagi alta incidències de baixes (nivell 1 o nivell 2). <p>Quan el Comitè d'emergències del Pla n'estableixi la necessitat per altres circumstàncies o motius estratègics.</p>	ALERTA 2
	<p>Fase 6 determinada per l'OMS i un nombre considerable (≥ 700 per cada 100.000 habitants) de casos estimats a Catalunya, quan a més, es produeix alguna de les circumstàncies següents:</p> <ul style="list-style-type: none"> -es produeixi col·lapse del sistema sanitari (nivell 3). -es produeixi un risc molt important de col·lapse en la resta de serveis imprescindibles per al funcionament de la societat (nivell 2). <p>Quan el Comitè d'emergències del Pla n'estableixi la necessitat per altres circumstàncies o motius estratègics.</p>	EMERGÈNCIA 1
Pandèmies	<p>FASE 6 declarada per l'OMS amb un nombre important (≥ 3.500 per cada 100.000 habitants) de casos d'infecció estimats a Catalunya i amb taxa de mortalitat >1 % dels afectats o $0,5$ % de la població.</p> <p>Quan el Comitè d'emergències del Pla n'estableixi la necessitat per altres circumstàncies o motius estratègics.</p>	EMERGÈNCIA 2

RISC	SITUACIÓ	FASE D'ACTIVACIÓ
<p>Transport de viatgers per ferrocarril</p>	<ul style="list-style-type: none"> -Evacuació dels usuaris de trens a les zones de vies obertes i en general fora de túnels, viaductes, ponts, estacions suburbanes (tancades) o estacions principals. -Altres operatives de protecció a usuaris (inclòs allotjament i trasllat de passatgers) que no requereixin intervenció general dels serveis d'emergència (i que no corresponguin a un supòsit de fase d'alerta). -Afectacions a infraestructura o al servei ferroviari per riscos externs o interns que puguin suposar alteració del servei ferroviari (tall concret de línia) però no afectació generalitzada. -Aturades de trens a túnels, ponts i viaductes per causes tècniques quan les empreses ferroviàries considerin que els temps d'aturada poden suposar una situació de risc directament per als usuaris o que aquests puguin generar la situació de risc amb el seu comportament. -Atropellaments d'una persona que suposi aturada de la línia. -Amenança de bomba o de provocar dany col·lectiu a infraestructures quan el Cos de Mossos d'Esquadra trobi indicis que faci necessari valorar la seva fiabilitat. -Registre massiu de trucades d'usuaris al 112 reportant incidències al servei o infraestructures. 	<p>PREALERTA</p>
<p>Transport de viatgers per ferrocarril</p>	<ul style="list-style-type: none"> -Accident ferroviari (xoc, descarrilament o altres) on estigui implicat almenys un comboi de passatgers i es produeixin ferits lleus però no víctimes mortals ni un nombre elevat de ferits greus (no múltiples víctimes). -Qualsevol situació de risc col·lectiu amb afectació general a la població amb ferits lleus però no víctimes mortals ni nombre elevat de ferits greus. -Incendi a túnels o estacions tancades que no estigui immediatament controlat i suposi l'afectació real o potencial a usuaris, o la seva evacuació. -Amenaces terroristes o de bomba a la infraestructura considerades fiables. -Evacuació d'usuaris a túnels, ponts, viaductes, estacions soterrànies i principals. -Transbordament de passatgers a túnels, ponts o viaductes. -Altres operatives de protecció a usuaris (inclòs l'allotjament i trasllat massiu de passatgers) amb intervenció general dels serveis d'emergència. -Aplicació de transport alternatiu al servei habitual quan sota criteri tècnic suposin l'alteració de la normalitat i requereixin mesures extraordinàries de coordinació (habilitació extraordinària d'espai física permanent i reordenació i control de la circulació) fins a assolir una situació de normalitat transitòria. -Comportaments antisocials per part dels usuaris que suposin un risc imminent per a la població i per tant una 	<p>ALERTA</p>

	<p>possible emergència, quan així es valori tècnicament en especial per part del grup d'ordre.</p> <p>-Afectació directa generalitzada a les vies per riscos externs amb tall general de línies i risc per a la població, però sense ferits greus ni víctimes mortals:</p> <p>1-Riscos naturals: meteorològics (nevades, inundacions, ventades, temporals de mar, i altres), esllavissades, subsidències, i altres.</p> <p>2-Riscos tecnològics (risc químic en instal·lacions amb substàncies perilloses, accident en el transport de mercaderies perilloses, ...).</p>	
Transport de viatgers per ferrocarril	<p>-Accident ferroviari (xoc, descarrilament o altres) on estigui implicat almenys un comboi de passatgers i es produeixin víctimes mortals, ferits greus o afectació general als usuaris.</p> <p>-Materialització d'amenaques terroristes o de bomba a la infraestructura.</p> <p>-Qualsevol situació de risc col·lectiu amb afectació general a la població i presència de ferits greus o víctimes mortals.</p> <p>-Qualsevol situació que comporti presència de múltiples víctimes. Es correspon a 6 ferits greus o de categoria immediata, o bé 10 víctimes de qualsevol categoria i en tot cas d'acord a les previsions del pla d'emergència per a múltiples víctimes de la Generalitat de Catalunya.</p>	EMERGÈNCIA 1
	<p>-On estigui implicat més d'un comboi ferroviari.</p> <p>-Quan tingui lloc a més d'un punt del territori o més d'un servei alhora.</p> <p>-Quan el nombre de víctimes sigui d'una magnitud tal que suposi que les actuacions i recursos humans i materials previstos a la fase d'Emergència 1 siguin insuficients per gestionar-la.</p>	EMERGÈNCIA 2

RISC	SITUACIÓ	FASE D'ACTIVACIÓ
Incendis forestals	<p>Valoració conjunta dels indicadors següents:</p> <p>-El mapa dinàmic de perill d'incendis forestals.</p> <p>-El Pla Alfa (nivell 2).</p> <p>-El SISCOM (nivell 1) o simultaneïtat d'incendis de nivell inferior.</p> <p>-Altres indicadors que facin preveure un augment del nivell de vulnerabilitat i, per tant, de risc.</p> <p>-En incendis en què la situació es pugui solucionar amb els mitjans habituals de gestió d'emergències i l'afectació a la població sigui nul·la o reduïda.</p> <p>-A criteri de la Direcció del Pla, quan es produeixin situacions potencialment greus de GIF.</p>	PREALERTA

Incendis forestals	<p>Valoració conjunta dels indicadors següents:</p> <ul style="list-style-type: none"> -El mapa dinàmic de perill d'incendis forestals. -El Pla Alfa (nivell 3). -El SISCOP (nivell 2) o simultaneïtat d'incendis de nivell inferior. -Altres indicadors que facin preveure un augment del nivell de vulnerabilitat i, per tant, de risc. -En incendis que, sense implicar risc per a les persones alienes a l'extinció i per als béns que no siguin de naturalesa forestal, es preveu que tinguin una duració prou important com perquè sigui necessària l'activació d'un dispositiu preventiu especial. -En incendis que impliquin un cert perill per a les persones i sigui apropiat ordenar-ne el confinament o l'evacuació. -En incendis importants ja controlats on es fa necessari un control de la zona afectada als efectes d'evitar que es produeixi una reactivació. -Altres supòsits, a criteri del Director o Directora del Pla, que justifiquin l'activació d'un dispositiu preventiu especial. 	ALERTA
Incendis forestals	<p>En base als criteris següents:</p> <ul style="list-style-type: none"> -Grau d'afectació a la població i actuacions sobre la mateixa (informació, evacuació, d'urbanitzacions, barris perifèrics, barris de nuclis urbans, etc.). -Extensió (nombre de municipis afectats, nombre d'hectàrees afectades depenent del tipus de terreny, etc.) (per exemple >500 ha). -Mitjans necessaris. -Altres supòsits, a criteri de la Direcció del Pla, que justifiquin l'activació d'un dispositiu preventiu especial. 	EMERGÈNCIA 1
Incendis forestals	<p>-Quan es produeixi un GIF o conjunt d'incendis simultanis els efectes dels quals afectin una extensió important del territori. Aquesta circumstància s'avalua a partir dels criteris anteriorment esmentats (per exemple, que posi en perill greu nuclis importants de població, duració superior a 48 hores, requeriment de mitjans externs a Catalunya, etc.)</p>	EMERGÈNCIA 2

RISC	SITUACIÓ	FASE D'ACTIVACIÓ
Inundacions	<ul style="list-style-type: none"> -Quan el cabal que es desguassa de la presa sigui proper al que pot produir danys i/o inundacions aigües avall de la presa. -Per previsió meteorològica per pluja i/o hidrològiques: <ul style="list-style-type: none"> *SMP de grau 2, a molt curt o curt termini. *SMP de grau 3, a curt termini. -Que els nivells dels rius estiguin en un nivell proper al que produeix danys. 	PREALERTA

	<p>-Per previsió meteorològica per estat de la mar: *SMP de grau 2, a molt curt o curt termini. *SMP de grau 3, a curt termini. -Que els nivells dels rius o del litoral estiguin propers als que poden produir danys.</p>	
<p>Inundacions</p>	<p>-Quan és molt probable que es puguin produir inundacions importants a molt curt termini perquè és imminent el desbordament o quan s'hagi desbordat sense que es produeixin danys importants. -En el moment que en una presa s'hagi qualificat l'escenari d'aplicació de mesures correctores o escenari 1 i/o l'aigua que es desguassa de la presa sigui la que produeix desbordament sense que hi hagi danys importants. -Per previsió meteorològica per pluja i/o hidrològiques: *SMP de grau 3, a molt curt termini. *SMP de grau 4, a curt i a molt curt termini. *SMP de grau 5, a curt i a molt curt termini. *SMP de grau 6, a curt i a molt curt termini. -Per previsió meteorològica per estat de la mar: *SMP de grau 3, a molt curt termini. *SMP de grau 4, a curt i a molt curt termini. *SMP de grau 5, a curt i a molt curt termini. *SMP de grau 6, a curt i a molt curt termini. -Al final d'un episodi d'inundacions importants, en el retorn gradual cap a la normalitat. -Altres supòsits, a criteri del director del pla, que justifiquin l'activació d'un dispositiu preventiu especial, com per exemple l'onatge que pot agreujar les inundacions,...</p>	<p>ALERTA</p>
<p>Inundacions</p>	<p>-Es produeixen inundacions en rius, rieres, torrents,...(produïdes per desgel o fusió de neu, obstrucció de lleres naturals o artificials, invasió de lleres, enfonsaments o dificultats de drenatge i/o acció de les marees) que tinguin efectes importants però limitats sobre el territori. També quan aquests efectes siguin produïts per l'estat de la mar. Aquestes circumstàncies s'avaluarà a partir de la informació que es disposi en el moment de l'emergència en base a criteris de grau d'afectació a la població i actuacions sobre la mateixa (informació, evacuació, etc.), magnitud, duració prevista (per exemple >24 hores), extensió (nombre de municipis afectats, de vies de comunicació, etc.), mitjans necessaris,.... l'altura de l'aigua dels rius, embassaments, llacs, rieres,... sobrepassa la llera (hi ha desbordament) i es preveu que es comencin a produir danys importants, alçada de les onades que faci preveure danys importants. -Per escenari excepcional o escenari 2 en preses i/o el desguàs de la presa sigui la que produeix danys importants aigües avall de la presa.</p>	<p>EMERGÈNCIA 1</p>

	-Excepcionalment, la direcció del pla podrà valorar l'activació del pla en emergència 1, amb caràcter preventiu, quan es doni la confluència de circumstàncies extremes: que l'episodi de greus inundacions sigui imminent degut a la imminència de precipitacions excepcionals i sempre i quan es donin altres circumstàncies que puguin agreujar el fenomen, com ara que el terreny estigui saturat com a conseqüència d'episodis abundants de precipitacions recents i que la capacitat dels cursos fluvials i dels embassaments estigui al límit.	
Inundacions	-Es produeixi una gran inundació o conjunt d'inundacions simultànies (produïdes per pluges molt fortes, desgel o fusió de neu, obstrucció de lleres naturals o artificials, invasió de lleres, enfonsaments o dificultats de drenatge i/o acció de les mareas o per estat de la mar) que afectin una extensió important del territori. També en base als criteris anteriorment esmentats (per exemple que afecti a més d'una regió d'emergències o posi en perill greu nuclis importants de població). -Per escenari límit o escenari 3 en preses i/o el desguàs de la presa sigui la que produeix danys molt importants aigües avall de les presa.	EMERGÈNCIA 2

RISC	SITUACIÓ	FASE D'ACTIVACIÓ
Nevades	-Previsió de nevades amb un SMP grau 1 per neu en comarques amb vulnerabilitat alta, molt alta o extrema. -Previsió de nevades amb un SMP grau 2 per neu en comarques amb vulnerabilitat baixa, moderada, alta o molt alta. -Previsió de nevades amb un SMP grau 3 per neu en comarques amb vulnerabilitat baixa.	PREALERTA
	-Previsió de nevades amb un SMP grau 2 per neu en comarques amb vulnerabilitat extrema. -Previsió de nevades amb un SMP grau 3 per neu a qualsevol comarca excepte les vulnerabilitat baixa. -Previsió de nevades amb un SMP grau 4 per neu a qualsevol comarca. -Previsió de nevades amb un SMP grau 5 per neu en comarques amb vulnerabilitat molt alta, alta, moderada o baixa. -Previsió de nevades amb un SMP grau 6 per neu en comarques de vulnerabilitat moderada o baixa.	ALERTA
	-Es decideixi tallar el trànsit a un nombre considerable de vies per facilitar les tasques de neteja. -Es comenci a produir el bloqueig de vehicles i/o persones de manera descontrolada.	EMERGÈNCIA 1

	<p>-Es tingui constància que comencen a quedar aïllats nuclis de població com a conseqüència dels talls a les vies de comunicació.</p> <p>-S'interrompi el funcionament de diferents mitjans de transport com RENFE, FGC, autobusos de línia, transport escolar, etc...</p> <p>-Es produeixin talls de subministrament generalitzats i/o de llarga durada d'algun dels serveis bàsics. Especial atenció amb els talls de subministrament elèctric i amb possibles fallades en les telecomunicacions.</p> <p>-A criteri de la direcció del Pla, es valorarà activar el Pla NEUCAT en ALERTA o en EMERGÈNCIA en els següents supòsits:</p> <p>*Previsió de nevades amb un SMP de grau 5 o 6 en comarques amb vulnerabilitat extrema.</p> <p>*Previsió de nevades amb un SMP de grau 6 en comarques amb vulnerabilitat alta, molt alta o extrema.</p>	
Nevades	<p>Valoració dels criteris següents:</p> <p>-Extensió territorial i durada prevista de l'episodi.</p> <p>-Grau d'afectació a la població i actuacions sobre la mateixa (Informació, recomanacions...).</p> <p>-Grau d'afectació en la mobilitat i els serveis bàsics a la població.</p> <p>-Recursos necessaris per a gestionar l'emergència i requeriment de mitjans externs.</p> <p>-Altres supòsits, a criteri de la Direcció del Pla.</p>	EMERGÈNCIA 2

RISC	SITUACIÓ	FASE D'ACTIVACIÓ
Ventades	<p>- Previsió de ventades amb un SMP grau 1 a la comarca del Barcelonès.</p> <p>- Previsió de ventades amb un SMP grau 2 a les comarques de densitat de població alta</p> <p>- Previsió de ventades amb un SMP grau 3 a les comarques de densitat de població baixa</p>	PREALERTA
Ventades	<p>- Previsió de ventades amb un SMP grau 2 a la comarca del Barcelonès.</p> <p>- Previsió de ventades amb un SMP grau 3 a les comarques de densitat de població alta.</p> <p>- Previsió de ventades amb un SMP grau 4 a qualsevol comarca.</p> <p>- Previsió de ventades amb un SMP grau 5 a qualsevol comarca.</p> <p>- Previsió de ventades amb un SMP grau 6 a qualsevol comarca.</p> <p>- El vent està provocant danys poc importants d'abast territorial limitat.</p>	ALERTA
	- El vent està provocant danys importants i amb un abast territorial extens.	EMERGÈNCIA

RISC	SITUACIÓ	FASE D'ACTIVACIÓ
Risc químic en el transport	<p>-En accidents en els quals el contingut ha quedat afectat o pot quedar-hi però no hi ha afectació greu a la població ni itinerant ni fixa, ni al medi ambient. En concret:</p> <p>*Accidents on hi ha desperfectes en el continent o hi ha hagut bolcada o descarrilament però no hi ha fuga o vessament del contingut.</p> <p>*Accidents on hi hagi desperfectes en el continent, amb fuga o vessament del contingut.</p> <p>*Accidents on hi hagi danys o incendi al continent i fuga amb flames del contingut.</p> <p>*Accidents amb explosió del contingut amb destrucció del continent.</p>	ALERTA
	<p>-En accidents que, malgrat són o poden ser importants, només poden afectar els persones, els béns i el medi ambient de l'entorn immediat.</p> <p>-En accidents que, a més de l'entorn immediat, puguin afectar altres zones més enllà de l'entorn immediat, incloent nuclis urbans o zones d'especial interès mediambiental.</p> <p>En aquests 2 supòsits, sempre que:</p> <p>*Hi hagi desperfectes en el continent, amb fuga o vessament del contingut.</p> <p>*Hi hagi danys o incendi al continent i fuga amb flames del contingut.</p> <p>*Hi hagi explosió del contingut amb destrucció del continent.</p>	EMERGÈNCIA

RISC	SITUACIÓ	FASE D'ACTIVACIÓ
Sismes	<p>*Segons la intensitat:</p> <p>-Sisme d'intensitat entre II i III-IV en comarques amb densitat de població alta o Zona A.</p> <p>-Sisme d'intensitat entre II-III i IV en comarques amb densitat de població mitjana o Zona B.</p> <p>-Sisme d'intensitat entre II i IV-V en comarques amb densitat de població baixa o Zona C.</p> <p>*Segons la percepció:</p> <p>-Sisme amb percepció àmplia en un o varis municipis.</p>	PREALERTA

Sismes	-Sisme amb percepció parcial en una o vàries comarques.	
	<p>*Segons la intensitat:</p> <ul style="list-style-type: none"> - Sisme d'intensitat entre IV i IV-V en comarques amb densitat de població alta o Zona A. - Sisme d'intensitat entre IV-V i V-VI en comarques amb densitat de població mitjana o Zona B. - Sisme d'intensitat entre V i VI-VII en comarques amb densitat de població baixa o Zona C. <p>*Segons la percepció i dany:</p> <ul style="list-style-type: none"> - Sisme amb percepció àmplia en una o vàries comarques. - Sisme amb entre 1 i 10 persones ferides lleus. - Sisme amb un o varis edificis amb danys no estructurals visibles. 	ALERTA
Sismes	<p>*Segons la intensitat:</p> <ul style="list-style-type: none"> -Sisme d'intensitat entre V i VI-VII en comarques amb densitat de població alta o Zona A. -Sisme d'intensitat VI-VII en comarques amb densitat de població mitjana o Zona B. -Sisme d'intensitat entre VII i VII-VIII en comarques amb densitat de població baixa o Zona C. <p>*Segons la percepció o dany:</p> <ul style="list-style-type: none"> -Sisme amb entre 1 i 10 víctimes de qualsevol categoria. - Sisme amb entre 1 i 65 víctimes greus o categoritzades com immediates. - Sisme amb entre 1 i 10 morts. - Sisme amb molts edificis amb danys no estructurals visibles. - Sisme amb varis edificis amb danys estructurals visibles. - Sisme amb fallada de les línies vitals a nivell local. 	EMERGÈNCIA 1
	<p>*Segons la intensitat:</p> <ul style="list-style-type: none"> -Sisme d'intensitat superior a VII en comarques amb densitat de població alta o Zona A. -Sisme d'intensitat superior a VII-VIII en comarques amb densitat de població mitjana o Zona B. -Sisme d'intensitat superior a VIII en comarques amb densitat de població baixa o Zona C. <p>*Segons la percepció o dany:</p> <ul style="list-style-type: none"> -Sisme amb més de 10 víctimes de qualsevol categoria. -Sisme amb més de 6 víctimes greus o categoritzades com immediates. -Sisme amb més de 10 morts. -Sisme amb molts edificis amb danys estructurals visibles. -Sismes amb fallada de les línies vitals a nivell comarcal. 	EMERGÈNCIA 2

Annex 2. Consells d'autoprotecció per a la població

INCENDIS FORESTALS

Sou a Catalunya, un país de clima mediterrani amb molta massa forestal. A l'estiu, la sequera eleva sovint el risc d'incendi forestal, però cal tenir en compte que aquest risc també es pot produir en períodes de sequera durant l'hivern. Per això cal tenir algunes precaucions.

Consells preventius

- No llenceu burilles enceses ni llumins, ni caminant ni per la finestra del cotxe.
- No llanceu coets, petards, focs d'artifici, globus (per exemple fanalets) o altres artefactes que continguin foc en zones de perill, ni que sigui a camp ras, ni en terrenys agrícoles ni, sobretot, en urbanitzacions envoltades per bosc.
- No utilitzeu barbacoes que no estiguin autoritzades. Recordeu que han de ser d'obra i amb mataguspises.
- Les cremes de residus al jardí estan prohibides, cal portar-los a l'abocador o triturar-los, i en faran compost.
- No deixeu mai escombraries ni deixalles al bosc. Utilitzeu els serveis de recollida i els contenidors adients.
- Elimineu les branques que toquin la façana i allunyeu de la casa les reserves de llenya.
- Tingueu a punt eines bàsiques contra incendis (mànegues, destrals) i alguna reserva d'aigua.

Si l'incendi arriba a casa vostra

- Truqueu al 112 i seguiu en tot cas les indicacions de les autoritats.
- Si us fan desallotjar, tanqueu els interruptors de la llum i del gas, agafeu allò imprescindible (documentació, diners i medicaments) i marxeu on us diguin els serveis de seguretat.
- Si el foc envolta la casa, refugieu-vos a dins, tanqueu portes i finestres i tapeu qualsevol forat.
- Ompliu d'aigua la banyera i les piques, ruixeu d'aigua les portes i les finestres i col·loqueu tovalloles molles sota les portes.
- Tanqueu tots els subministraments de combustible i protegiu-vos amb roba de cotó o de llana. Si hi ha molt de fum, deixeu els llums encesos i respireu arran de terra.

Si l'incendi us sorprèn al bosc o a camp obert

- Si un incendi us sorprèn a camp obert, allunyeu-vos-en en direcció oposada al vent i, si podeu, entreu en zona ja cremada.
- Mulleu un mocador i tapeu-vos la cara per evitar el fum. No us refugieu en pous ni en coves. A prop del mar o de rius, acosteu-vos a l'aigua i, si cal, fiqueu-vos a dins.
- Si sou al cotxe, atureu-vos en un lloc protegit, tanqueu les portes i les finestres i atureu la ventilació del cotxe.
- Enceneu els fars perquè us puguin trobar enmig del fum.

Sempre que detecteu un incendi forestal

- Truqueu immediatament al telèfon d'emergències 112.
- Seguiu les indicacions donades per les autoritats.
- Escolteu la ràdio per informar-vos de la situació i de què cal fer.

AIGUATS I INUNDACIONS

Abans que arribi el període de pluges

- Comproveu on es troben localitzats l'interruptor general del corrent elèctric i les claus de pas de l'aigua i del gas de casa vostra.
- Preveniu el deteriorament de la teulada i les terrasses per evitar filtracions que puguin afectar l'estructura de l'edifici.
- Reviseu periòdicament la teulada i mantingueu nets els baixants i desguassos d'aigua de pluja, especialment als patis o als terrats dels edificis.
- En soterranis i locals amb possibilitats d'inundació, cal que prevegeu mesures de protecció i disposeu d'eines per treure l'aigua (bombes d'aigua, etc.).
- Tingueu elements d'utilitat a mà, com ara: un transistor, una llanterna, els medicaments indispensables, roba d'abric, roba de protecció (impermeables, botes d'aigua, etc.) i la documentació personal.
- Al cotxe, també és recomanable portar una llanterna, roba d'abric i roba de protecció per a l'aigua, una farmaciola i mapes de carreteres.
- No oblideu portar el telèfon mòbil carregat: us permetrà demanar ajut en el cas que patiu una emergència.
- Si us sorprenen precipitacions importants a l'exterior

Quan sou fora de casa:

- En un lloc urbanitzat busqueu refugi dins d'un edifici segur i tanqueu bé les portes i les finestres.
- A la muntanya, dirigiu-vos a punts enlairats que estiguin lluny dels marges de rius i de les lleres de barrancs, rambles o torrents.

Quan circuleu amb el vostre vehicle:

- Circuleu preferentment per les rutes principals i les autopistes. Modereu la velocitat i mantingueu les distàncies de seguretat.
- Si teniu problemes de visibilitat, atureu el vehicle i senyalitzeu la vostra posició.
- Allunyeu-vos de les rieres, dels torrents i de les zones que es poden inundar, i no hi estacioneu el vehicle. No us quedeu als ponts perquè aquests poden caure.
- No travesseu cap riu, ni riera ni zona inundada. Encara que no ho sembli, els cotxes poden flotar amb poca alçada d'aigua i ser arrossegats amb facilitat.
- Si heu de travessar un bassal gran d'aigua avanceu molt a poc a poc amb una velocitat curta per evitar que l'aigua esquitxi el motor i es pari. Després d'haver passat comproveu diverses vegades que els frens del vehicle funcionen bé.
- Si el cotxe comença a flotar i a ser arrossegat, sortiu-ne immediatament. Els ocupants que es queden a dins, sovint no sobreviuen.
- Vigileu els moviments de terra, forats, claveguerons, cables de conducció elèctrica fluïdos, i en general, tots els objectes caiguts (branques d'arbres, etc.).

Cal que abandoneu el vehicle i us dirigiu a zones altes quan:

- El vostre vehicle quedi immobilitzat per l'aigua
- Observeu que el nivell de l'aigua puja massa a la calçada
- Observeu que l'aigua arriba a l'eix del vostre vehicle
- Si teniu dificultats per obrir la porta, sortiu per les finestres ràpidament.

Si us sorprenen precipitacions importants quan sou dins de casa:

- No baixeu a les zones inundables de casa vostra com poden ser el soterrani, el garatge, etc. quedeu-vos a les zones altes.
- No deixeu fora objectes o mobles que l'aigua pugui arrossegar.
- Tanqueu portes i finestres i obtureu totes les esclotxes possibles.
- Poseu els animals domèstics, els aliments, l'aigua potable, els documents importants, els objectes de valor i, sobre tot, els productes perillosos (com ara verí per a les rates, dissolvents, etc.) en llocs alts i protegits.
- Si se us està inundant la casa, desconnecteu l'interruptor general de l'electricitat.
- Si a l'edifici on us trobeu, no hi esteu segurs, sortiu-ne, tanqueu la porta i dirigiu-vos a punts alts de la zona.

Si heu de marxar de casa

- Tanqueu les claus de pas de l'aigua i del gas i l'interruptor general de l'electricitat.
- Assegureu i tanqueu les portes i les finestres.
- Agafeu un bastó, una llanterna, roba impermeable i calçat adequat, i emporteu-vos la documentació personal, els diners i els medicaments imprescindibles.
- No camineu per zones on hi hagi aigua en moviment i, si cal, ajudeu-vos del bastó per determinar l'alçada de l'aigua o detectar zones perilloses. Seguiu les instruccions dels equips de socors.

Quan torneu a casa un cop passat el perill:

- Feu una inspecció prèvia i no hi accediu si hi ha perill d'ensorrament.
- Si l'aigua no té garanties de potabilitat, bulliu-la o beveu aigua embotellada.
- Reviseu l'estat dels aliments abans de consumir-los.
- Retireu ràpidament els animals morts.

Si el temporal i la pluja produeixen grans onades a la costa

A la conca mediterrània es poden donar tempestes i forts vents que agiten el mar i poden provocar a les costes grans onades que poden afectar el litoral amb violència. Encara que no hi hagi indicis de perillositat, sigueu prudents, el temporal marítim pot fer que sigueu arrossegats per un cop de mar.

- Si hi ha fortes onades no us banyeu ni us quedeu a la platja. Respecteu els senyals de perill.
- Tingueu molta precaució en les activitats recreatives o professionals al mar, cal evitar-les en cas de grans onades.
- No accediu als punts del litoral afectats pel fort onatge o als llocs on les onades trenquin amb força. Respecteu els tancaments d'accessos a aquests punts, són per la vostra seguretat.
- No us atureu a contemplar les onades, eviteu posar-vos en perill.
- Allunyeu-vos d'espigons, esculleres, passejos marítims i altres zones on trenquin les onades a prop. Busqueu un lloc segur.
- Si algú cau a l'aigua truqueu immediatament al 112 i no perdeu de vista el punt exacte de la caiguda per indicar-ho als serveis de salvament.
- Si caieu a l'aigua nedeu en direcció oposada a les roques i intenteu resistir flotant, sense fer cap altre esforç, en espera de socors.

En situació de risc imminent, informeu-vos

Informe-vos de les previsions meteorològiques, i si us heu de desplaçar, consulteu l'estat de la xarxa viària i les rutes a seguir:

TEMPESTES I LLAMPS

Davant una tempesta s'han de prendre algunes mesures per evitar danys sobre les persones. Quan sentiu tronar, cal que busqueu refugi sense dubtar: si seguïu aquesta premissa podreu evitar la majoria dels accidents.

El llamp busca arribar a terra pel camí més curt; per tant, qualsevol objecte que sobresurti serà un bon candidat per a l'impacta, i més si acaba en punta. Per això, durant una tempesta allunyeu-vos d'antenes, arbres, etc. No us apropau tampoc a elements metàl·lics o a l'aigua, ja que actuen com a cossos conductors.

Els llocs més segurs durant una tempesta són els que ens aïllen de l'exterior, com edificis o vehicles tancats, perquè condueixen l'electricitat per la part exterior fins a terra sense fer mal als ocupants.

Si sou a casa

- Tanqueu portes i finestres per evitar corrents d'aire que puguin atreure llamps.
- Apagueu la llar de foc perquè genera corrents d'aire. Allunyeu-vos també de la xemeneia perquè pot ser un punt d'entrada de llamps.
- Desconnecteu els aparells elèctrics - televisors, ordinadors, etc.- per evitar que siguin danjats per pujades de tensió.
- Allunyeu-vos de les instal·lacions elèctriques i no feu servir el telèfon fix.
- Si sou a la banyera o la dutxa és millor que en sortiu.
- Reviseu periòdicament els parallamps i assegureu-vos que tenen connexió a terra.
- Tingueu preparades llanternes, espelmes o altres sistemes d'enllumenat autònoms per si hi ha un tall de llum.

Si sou a l'exterior

Si sou a l'exterior, i especialment si sou a camp obert:

- Allunyeu-vos de filats, reixats, pals de la llum, vies de tren i altres objectes metàl·lics.
- Eviteu romandre a zones elevades, on podeu fer efecte punta, per evitar atreure els llamps. Allunyeu-vos també dels fons de vall, per evitar possibles avingudes sobtades d'aigua associades a la tempesta.
- No us refugieu sota els arbres, especialment si estan sols. El bosc no és del tot segur però, si no hi ha cap altre refugi, és millor que quedar-vos a camp obert.
- Si no trobeu refugi, ajupiu-vos, toqueu terra només amb la punta dels peus, creueu els braços sobre els genolls i poseu el cap entre els braços. És important ajuntar els peus i tapar-se les orelles per protegir-se del tro.
- Allunyeu-vos de rius, llacs i superfícies humides.
- Vigileu amb les branques, rètols o murs que us podrien caure al damunt.

- En el cas que sigueu a l'interior d'un vehicle, tanqueu bé portes i finestres i no toqueu la part metàl·lica del vehicle.

Si, a més, comença a ploure fort, penseu que poden produir-se inundacions.

Si esteu practicant esports de lleure

Planifiqueu la vostra activitat a l'aire lliure en funció del pronòstic del temps, per evitar exposar-vos a una tempesta i al perill que suposen el llamps. En el cas que us sorprengui una tempesta:

- Si sou a la muntanya, un cotxe amb les portes i finestres tancades pot ser un bon refugi.
- Desfeu-vos de material metàl·lic com piolets, bastons, motxilles amb carcassa, etc. i d'objectes que facin d'efecte punta, perquè poden atreure els llamps. Les tendes de campanya no són un refugi segur.
- Si la tempesta us sorprèn banyant-vos a la piscina, al riu o a la platja, sortiu immediatament de l'aigua i eixugueu-vos.
- Si la tempesta us sorprèn pescant, deixeu la canya.
- Si esteu jugant a golf, allunyeu-vos dels pals.
- Eviteu conduir bicicletes i motos.
- Si navegueu al mar, no us quedeu a la coberta de l'embarcació.

Cal esperar mitja hora després de sentir l'últim tro abans de reprendre les activitats a l'aire lliure.

NEVADES I GLAÇADES

Abans que arribi l'hivern

A l'habitatge:

- Tingueu preparat: un transistor i piles de recanvi, llanternes, aliments rics en calories, combustible per a la calefacció i una farmaciola amb els medicaments habituals.
- Reviseu: els punts d'entrada d'aire (cal que els protegiu amb una cinta que aïlli), l'estat de la teulada i el baixant d'aigua, les branques dels arbres (si són massa llargues cal que les podeu) i l'estat de la calefacció.

Al vehicle:

- Disposeu de cadenes en bon estat, llanterna i manta de viatge.
- Comproveu l'estat de les bateries, el dipòsit de benzina, els llums, els frens, els pneumàtics, la calefacció, el parabrisa...

En situació de risc: si sou a casa o en un edifici

- Escolteu la ràdio.
- Feu un ús correcte de la calefacció i desconnecteu els aparells elèctrics que no siguin necessaris. Eviteu tenir estufes de llenya, carbó o gas i brasers en llocs tancats.
- A zones aïllades o no urbanes mantingueu un rajolí constant d'aigua a les aixetes per evitar que es congelin les canonades i apagueu els regs automàtics.
- En cas de nevada, col·laboreu en la neteja de les voreres de davant de casa i dels camins d'accés a casa a les zones rurals.

- En cas que hi hagi neu acumulada als terrats, terrasses o balcons, retireu-la sense abocar-la a la via pública.
- Garantiu que disposeu dels medicaments necessaris en el cas de tractaments perllongats o malalties cròniques.
- No traieu les escombraries al carrer quan no funcioni el servei de recollida.
- No telefoneu: cal deixar les línies lliures per als equipaments de socors.

En situació de risc: si heu de sortir al carrer

- Abrugueu-vos bé. Poseu-vos peces de roba lleugeres, l'una sobre l'altra. Les manyoples proporcionen més escalfor que els guants.
- Protegiu-vos sobretot la cara i el cap, i eviteu que l'aire fred us entri directament als pulmons.
- Eviteu fer esforços físics intensos: es corre el perill de patir una lesió a l'organisme.
- No deixeu que les persones d'edat avançada ni tampoc els més petits surtin a l'exterior.

Informació per als conductors: planifiqueu el desplaçament

- Sortiu només si és imprescindible, seguint els consells del Servei Català de Trànsit: consulteu l'estat de les vies i la seva afectació, busqueu rutes segures no afectades per la nevada.
- Planifiqueu la vostra sortida: circuleu per les rutes principals i autopistes, seguint una ruta que conegueu.
- Eviteu circular de nit els perills són més difícils de detectar.
- Informeu algú del vostre itinerari i de l'horari previst, i procureu no viatjar sols.
- Controleu quines gasolineres us trobareu en el trajecte i els llocs on refugiar-vos en cas de tempesta.

Poseu atenció a l'estat del vehicle, tant al seu manteniment com a l'equipament adequat:

- Reviseu la pressió dels pneumàtics (també la de la roda de recanvi), l'estat dels frens, els llums i les bateries.
- Tingueu els líquids de refrigeració i rentaparabrises amb el nivell correcte i adequat a temperatures baixes.
- Porteu el dipòsit de combustible ple i ompliu-lo cada 100km de viatge.
- Tingueu les cadenes preparades (les adequades per al vostre vehicle) i assegureu-vos que sabeu com es posen.
- Porteu armilles reflectores i triangles de senyalització, així com una llanterna i eines.
- Porteu el telèfon mòbil carregat: us permetrà demanar ajut en el cas que patiu una emergència.

Si heu de circular: consells de conducció

- Conduïu, amb velocitat moderada. Si la ruta és perillosa, torneu enrere o busqueu refugi.
- Quan us desplaceu amb el cotxe no utilitzeu les marques deixades per altres vehicles. Sempre que us sigui possible circuleu per neu verge.
- Si hi ha neu a la calçada, pareu el vehicle en un lloc on no interrompeu la circulació i poseu les cadenes a les rodes motrius.
- Enceneu els llums d'encreuament i els de boira.
- No avanceu els altres vehicles si les condicions no són favorables i mantingueu força separació amb els altres vehicles.
- Si comença a nevar, conduïu amb molta suavitat i lentitud, si cal reduïu la marxa.
- Si les rodes patinen, desaccelereu sense frenar.
- Freneu suaument i amb trepitjades lleus i successives del pedal.

- A l'hora de circular i si baixeu un pendent, mantingueu una distància superior a la normal amb el vehicle de davant.
- Aneu amb compte en els indrets ombrívols, els ponts i els viaductes ja que pot haver-hi gel. Si hi ha gel, no trepitgeu el fre.

Si neva i conduïu un vehicle pesant, recordeu que:

- No podeu avançar altres vehicles.
- Les autoritats de trànsit poden restringir o limitar la vostra circulació. Estigueu atents i respecte els talls de circulació que es facin.

Si el temporal us agafa dins del cotxe

- Intenteu buscar refugi. Si no en trobeu, quedeu-vos dins del cotxe, ja que els pneumàtics actuen com a aïllant del fred. Poseu un mocador de colors vius a l'antena del cotxe.
- Deixeu la calefacció encesa i la finestra una mica oberta. No us adormiu amb el motor en marxa.
- Netegeu periòdicament la neu del vehicle. Mantingueu net el tub d'escapament per evitar que el fum entri dins del vehicle.

SISMES

En el moment de la sacsejada

Si us trobeu a casa

- Refugieu-vos sota una taula sòlida o bé en un angle de la paret.
- No fugiu durant la sacsejada, molta gent és víctima de la caiguda d'objectes.
- No agafeu l'ascensor.

Si sou al carrer

- Allunyeu-vos dels edificis, si no podeu refugieu-vos en un portal.
- Si sou al vehicle quedeu-vos dins, lluny de tot allò que perilli de caure.

Després de la sacsejada

- Escolteu la ràdio i segui les instruccions de les autoritats.
- Tanqueu les connexions d'aigua i gas. No utilitzeu l'ascensor.
- Evacueu l'edifici i emporteu-vos la documentació, roba d'abric i els vostres medicaments indispensables.
- Dirigiu-vos a un lloc aïllat i protegit de la caiguda d'objectes. Aneu pel mig del carrer, vigilant les vores i el que pugués caure.
- Eviteu les zones costaneres, ja que hi pot haver perill de grans onades (sisme submarí).

TRANSPORT DE MERCADERIES PERILLOSES

Els vehicles de transport de mercaderies perilloses es poden reconèixer per una placa taronja amb un número que identifica la substància que transporta.

Es pot donar el cas d'un camió caixa que porti placa taronja sense número: això vol dir que transporta matèries perilloses diferents en la mateixa càrrega.

En circular cal augmentar la distància de seguretat amb els vehicles de transport de mercaderies perilloses.

En cas d'accident

- Si trobeu un vehicle de mercaderies perilloses accidentat, truqueu de seguida al 112 indiqueu-los el lloc de l'accident i que el vehicle porta una placa taronja. Si és possible, digueu-los també número que apareix a la placa taronja, si en té.
- En el cas que detecteu una fuga del producte del camió o de la càrrega o un incendi, per a la vostra seguretat allunyeu-vos immediatament del lloc en sentit contrari a la direcció del vent.
- Procureu no deixar el vostre vehicle en un lloc on interrompi el trànsit o dificulti l'actuació dels serveis d'emergència, i senyalitzeu-lo adequadament. Seguiu sempre les instruccions dels serveis d'emergència.

Mesures d'autoprotecció

- Cal seguir sempre les instruccions dels equips d'intervenció en l'accident.
- Tanqueu-vos a l'edifici més proper: el cotxe no és un lloc segur per refugiar-s'hi.
- Si sou a casa, tanqueu portes i finestres i atureu els aparells de climatització.
- Seguiu les recomanacions d'autoprotecció i l'evolució de l'emergència per la ràdio (emissores locals, Catalunya Ràdio, Catalunya Informació, COM Ràdio i Ràdio Nacional d'Espanya).
- No sortiu de casa o de l'edifici en què estigueu confinats fins que les autoritats no ho autoritzin per ràdio.

VENTADES

A casa

- Tanqueu i assegureu portes, finestres i tendals. Cal abaixar completament les persianes i, si són de cordó, subjectar-les adequadament.
- Eviteu deixar testos o altres objectes no estàtics a les façanes i terrasses i recolliu la roba dels estenedors per evitar que el vent els pugui fer caure al carrer i provocar un accident.

A l'exterior

- Vigileu amb el mobiliari urbà, l'enllumenat dels carrers, les motos i els cotxes aparcats, les grues, els contenidors de brossa, l'arbrat i tot allò que el vent pugui fer caure.
- No pugeu a llocs alts i exposats al vent, com ara les bastides o altres construccions.
- Eviteu els parcs, els jardins i les zones boscoses. Si sou a una zona arbrada, vigileu amb els arbres que puguin caure i eviteu totes les activitats amb foc. Tingueu en compte també la proximitat dels arbres als edificis: el vent els podria fer caure a sobre.
- Quan hi hagi temporal amb grans onades, no accediu als punts del litoral afectats pel fort onatge o als llocs on les onades trenquin amb força, allunyeu-vos d'espigons, esculleres i passejos marítims.

Si heu de conduir

- Consulteu les prediccions del temps i l'estat de les carreteres. Si es preveuen vents forts, eviteu desplaçar-vos per carretera.

Si és imprescindible desplaçar-vos, tingueu molta precaució perquè us podeu trobar obstacles a la via.

Cal alentir la marxa per poder mantenir la trajectòria del vehicle corregint les desviacions, és important subjectar el volant amb fermesa.

Sigueu prudents en els avançaments i mantingueu les distàncies laterals adequades amb els altres vehicles.

Si conduïu vehicles de grans dimensions o amb remolc, extremeu les precaucions perquè teniu més risc de sortir-vos de la via o bolcar.

Si feu una activitat de lleure

Aneu amb compte en practicar esports a l'aire lliure.

En l'esquí, tingueu en compte que els remuntadors poden veure's afectats pel vent.

Al mar, no navegueu i vigileu amb els amarratges de les embarcacions. No passegeu per les esculleres o espigons o zones properes al mar.

A la muntanya, extremeu les precaucions i no us apropau ni passegeu pels penya-segats.

Tingueu en compte que el vent pot arrossegar objectes voluminosos (per exemple, pedres per un pendent pronunciat) i afavorir l'acumulació de neu, amb l'augment consegüent del perill d'allaus.

ONADA DE CALOR

A casa: Controleu la temperatura

- Durant el dia, tanqueu les persianes de les finestres on toca el sol.
- A la nit, obriu les finestres de casa per refrescar-la
- Estigueu-vos a les estances més fresques.
- Recorreu a algun tipus de climatització (ventiladors, aire condicionat). Si no en teniu, mireu de passar com a mínim dues hores al dia en llocs climatitzats (centres comercials, cinemes, etc.).
- Refresqueu-vos sovint amb dutxes, tovalloles mullades amb aigua, etc.
- Beveu aigua fresca de forma regular encara que no tingueu set.
- Si teniu animals de companyia, procureu que no s'estiguin al sol i hidrateu-los.

Al carrer: Eviteu el sol directe

- Porteu una gorra o un barret.
- Utilitzeu roba lleugera (cotó), de colors clars i que no sigui ajustada.
- Procureu caminar per l'ombra, estar sota un para-sol quan sigueu a la platja i descanseu en llocs frescos del carrer o en espais tancats que estiguin climatitzats.
- Porteu aigua i beveu-ne sovint.
- Mulleu-vos una mica la cara i, fins i tot, la roba.
- Eviteu sortir a les hores de més calor i eviteu les activitats físiques intenses.

Al cotxe:

- Eviteu viatjar amb cotxe durant les hores de més calor; porteu sempre líquids per hidratar-vos.

- No deixeu mai els nens ni les persones especialment vulnerables a l'interior del vehicle amb les finestres tancades. Tampoc podeu deixar dins el cotxe amb les finestres tancades els animals de companyia.
- Quan feu un viatge llarg, atureu-vos periòdicament per descansar i refrescar-vos.
- Feu una atenció especial als canvis sobtats de temperatura que es produeixen en entrar i sortir del vehicle.

Als àpats:

- Feu menjars lleugers, eviteu els menjars molt calents i els que aporten moltes calories (salses, fregits, arrebossats).
- Preneu aliments rics en aigua (fruites, verdures i hortalisses); us ajudaran a recuperar les sals minerals perdudes per la suor.
- Beveu molta aigua i suc de fruita al llarg del dia, encara que no tingueu set.
- No prengueu begudes alcohòliques.

Annex 3. GUIA RÀPIDA EXTRAIBLE D'ACTUACIÓ PELS GRUPS ACTUANTS.

ORGANIGRAMA MUNICIPAL DE L'EMERGÈNCIA			
CÀRREC OPERATIU	CÀRREC HABITUAL	NOM I COGNOMS	TELÈFON
Centre Receptor d'Alarmes	Vigilant	Joan Simon Vila	
Alcalde	Alcaldessa	M. Rosa Vila Juanhuix	
Substitut	1a Tinent d'alcalde	Sebastià Samblàs Gonzàlez	
Coordinador municipal de l'emergència	Regidor	Josep Morais i Trafach	
Substitut	Regidora	Anna Desoi i Guitart	
Cap del Grup local d'ordre i avisos a la població	Regidor	Josep Rovira i Carles	
Substitut	Regidor	Josep Morais i Trafach	
Cap del Grup local logístic i d'acollida	Regidor	F. Xavier Castelló Castells	
Substitut	Regidora	Aretha Silva dos Santos	
Cap del Grup local sanitari	Regidora	Anna Desoi i Guitart	
Substitut	Regidora	Aretha Silva dos Santos	
Cap del Gabinet d'informació	Regidor	Sebastià Samblàs Gonzalez	
Substitut	Alcaldessa	M. Rosa Vila Juanhuix	
Cap del Grup local d'intervenció (només INFOCAT)	President ADF	-	
Substitut (només INFOCAT)	Membre ADF	-	
Representant municipal al PROCICAT	Regidora	Aretha Silva dos Santos	
Substitut	Regidor	Sebastià Samblàs Gonzalez	

GUIA RÀPIDA: ACTUACIÓ PEL CENTRE RECEPTOR D'ALARMES (CRA)

ACTUACIÓ PEL CENTRE RECEPTOR D'ALARMES (CRA)			
TIPUS D'EMERGÈNCIA	ALERTA	EMERGÈNCIA	Instruccions específiques
General	Rebre l'avís d'emergència i compilar tota la informació possible.		
	Avisar el coordinador de l'emergència i a l'Alcalde		
	Realitzar els avisos necessaris per tal d'activar l'ajuda externa, si escau: bombers, serveis sanitaris d'urgència, etc.		Trucada al 112 i als serveis necessaris.
	Realitzar els avisos necessaris per tal d'activar l'ajuda interna per afrontar la situació d'emergència: brigada municipal, gestors serveis bàsics municipals,...		
	Verificar avís.	Mantenir comunicació amb l'ajuda externa.	
	Activar el pla de comunicació amb aquest ordre de trucades:		Es notifica l'alerta i si cal, es confirma després d'avaluar la situació.
	1r CECAT 2n Coordinador municipal d'emergències 3r Cap del Grup local d'ordre i avisos a la població 4t Cap del Grup local d'intervenció 5è Cap del Grup local logístic i d'acollida 6è Cap del Grup local sanitari 7è Consell Assessor 8è Gabinet d'Informació 9è Representant municipal al Pla de la Generalitat que correspongui		Notificació mitjançant trucada d'emergències.
			Notificació mitjançant trucada telefònica.
	En cas que el Pla s'activi de manera formal, ha d'avisar als membres del Consell Assessor i el Gabinet d'Informació.		
	Mantenir informat puntualment al coordinador municipal de l'emergència		
Comunicar el fi de l'emergència a totes les entitats notificades.		Seguir el mateix ordre d'avisos al pla de comunicació.	

TELÈFONS INTERÈS:

1r CECAT:	
Coordinador municipal d'emergències:	Josep Morais i Trafach
Cap del Grup local d'ordre i avisos a la població:	Josep Rovira i Carles
Cap del Grup local d'intervenció(INFOCAT)	President ADF
Cap del Grup local logístic i d'acollida:	F. Xavier Castelló Castells
Gabinet d'Informació:	Sebastià Samblàs Gonzalez
Representant municipal al Pla Autonòmic	Aretha Silva dos Santos

GUIA RÀPIDA: ACTUACIÓ DE L'ALCALDE / RESPONSABLE MUNICIPAL DE L'EMERGÈNCIA

ACTUACIÓ DE L'ALCALDE / RESPONSABLE MUNICIPAL DE L'EMERGÈNCIA	
TIPUS D'EMERGÈNCIA	Funcions
General	Mantenir-se informat sobre la situació a través del coordinador Municipal de l'Emergència.
	Contactar i coordinar-se amb el CECAT.
	Activar el Pla municipal d'emergències, si s'escau, i decidir el canvi de nivell d'activació.
	Constituir el CECOPAL i convocar el Comitè Municipal d'Emergències a través del CRA. Coordinar-se amb la resta de grups municipals actuants.
	Activar els recursos municipals per prendre mesures preventives i/o d'intervenció, si escau (veure document 4: tasques preventives i operatives).
	Ordenar i/o verificar la realització de tasques: - Tasques d'ordre i control. - Avisos a la població, especialment als elements vulnerables (veure document 3: elements vulnerables). - Suspendre activitats a l'aire lliure si s'escau. - Tasques d'evacuació i acollida. - Organització de la logística municipal. - Suport a la intervenció. - Control de l'estat dels serveis bàsics del municipis. -
	Requerir a les entitats privades i als particulars la col·laboració necessària.
	Desactivar el Pla Municipal-

TELÈFONS INTERÈS:

1r CECAT:	
Coordinador municipal d'emergències:	Josep Morais i Trafach
Cap del Grup local d'ordre i avisos a la població:	Josep Rovira i Carles
Cap del Grup local d'intervenció(INFOCAT)	President ADF
Cap del Grup local logístic i d'acollida:	F. Xavier Castelló Castells
Gabinet d'Informació:	Sebastià Samblàs Gonzalez
Representant municipal al Pla Autonòmic	Aretha Silva dos Santos

GUIA RÀPIDA: FITXA D'ACTUACIÓ PEL COORDINADOR MUNICIPAL DE L'EMERGÈNCIA

FITXA D'ACTUACIÓ PEL COORDINADOR MUNICIPAL DE L'EMERGÈNCIA			
TIPUS D'EMERGÈNCIA	ALERTA	EMERGÈNCIA	Instruccions específiques
General	Rebre l'avis d'emergència del CRA.		
	Avisar a l'alcalde i mantenir el contacte.		Trucar a l'alcalde, fer una valoració inicial i en cas d'activar-se el Pla, comunicar-ho al CECAT (93 551 72 85) i al CRA.
	Fer el seguiment de l'emergència i coordinar tasques dels diferents serveis municipals actuants.		
	Confirmar que s'ha avisat al 112.		Verificar amb el CRA.
	Donar les ordres d'activació del grup local d'ordre i avisos a la població, Consell Assessor i Gabinet d'Informació.	Donar les ordres d'activació de tots els grups d'emergència.	Directament o a través del CRA.
	Coordinar l'execució de les accions per controlar l'emergència (veure document 4: tasques preventives i operatives).		Directament o a través del CRA.
	Confirmar que s'ha fet la notificació de l'emergència al CECAT.		Directament o a través del CRA.
	Proposar a l'alcalde un canvi del nivell d'activació.		Amb el CECOPAL.
	Controlar les operacions de mitigació de l'emergència i d'informació.		
	Confirmar la fi de l'emergència i la seva comunicació interna i externa.		Directament o a través del CRA.

TELÈFONS INTERÈS:

1r CECAT:
 Coordinador municipal d'emergències:
 Cap del Grup local d'ordre i avisos a la població:
 Cap del Grup local d'intervenció(INFOCAT)
 Cap del Grup local logístic i d'acollida:
 Gabinet d'Informació:
 Representant municipal al Pla Autòmic

Josep Morais i Trafach
 Josep Rovira i Carles
 President ADF
 F. Xavier Castelló Castells
 Sebastià Samblàs Gonzalez
 Aretha Silva dos Santos

GUIA RÀPIDA: ACTUACIÓ DEL CAP DEL GRUP LOCAL D'ORDRE I AVISOS A LA POBLACIÓ

ACTUACIÓ DEL CAP DEL GRUP LOCAL D'ORDRE I AVISOS A LA POBLACIÓ	
TIPUS D'EMERGÈNCIA	Funcions
General	Mantenir-se localitzable al telèfon per si se'l requereix.
	Fer el seguiment de l'evolució de l'emergència
	Dirigir-se al CECOPAL quan el convoquin.
	Vetllar per que es realitzin les comunicacions a la població (telefònicament, rutes d'avís,...) segons indicacions de l'ALCALDE.
	Establir controls d'accessos i de senyalització per impedir accés a persones no autoritzades per la seva seguretat o facilitar l'accés als equips d'intervenció, en coordinació amb Mossos d'Esquadra.
	Executar evacuacions, segons ordeni Bombers i en coordinació amb Mossos d'Esquadra (veure document 3: elements vulnerables per risc).
	Mantenir informat al COORDINADOR MUNICIPAL.

*** Veure apartat Document 3 : ELEMENTS VULNERABLES PER RISC**

TELÈFONS INTERÈS:

1r CECAT:	
Coordinador municipal d'emergències:	Josep Morais i Trafach
Cap del Grup local d'ordre i avisos a la població:	Josep Rovira i Carles
Cap del Grup local d'intervenció(INFOCAT)	President ADF
Cap del Grup local logístic i d'acollida:	F. Xavier Castelló Castells
Gabinet d'Informació:	Sebastià Samblàs Gonzalez
Representant municipal al Pla Autonòmic	Aretha Silva dos Santos

GUIA RÀPIDA: ACTUACIÓ PER AL CAP DEL GRUP LOCAL DE LOGÍSTICA I ACOLLIDA

ACTUACIÓ PER AL CAP DEL GRUP LOCAL DE LOGÍSTICA I ACOLLIDA	
TIPUS D'EMERGÈNCIA	Funcions
General	Mantenir-se localitzable al telèfon per si se'l requereix.
	Vetllar per la provisió d'avituallaments o altres recursos a petició de l'ALCALDE.
	En cas d'evacuacions: <ul style="list-style-type: none"> ○ Establir lloc d'acollida d'acord amb el nombre de persones a acollir i d'acord amb el CAP DE GRUP D'ORDRE I AVISOS i ALCALDE. ○ Donar instruccions al grup d'acollida perquè prepari l'espai. ○ Donar instruccions al grup logístic perquè prepari avituallaments. ○ Assegurar que es designa una persona per portar el registre de persones acollides. ○ Vetllar per si existeixen necessitats mèdiques o farmacèutiques en el lloc d'acollida i traslladar-ho al CAP DE GRUP SANITARI (en cas d'existir) perquè ho gestioni o sol·liciti suport a través del 112.
	En cas de detectar altres necessitats no disponibles en el municipi, comunicar-ho al COORDINADOR MUNICIPAL.
	Assegurar la correcta gestió de voluntaris ocasionals (registre, assignar responsable,...) i de la gent acollida (responsable, persones, edats, necessitats)
	Dirigir-se al CECOPAL quan el convoquin.
	Mantenir informat al COORDINADOR MUNICIPAL.

***Veure apartat Document 6: DIRECTORI TELEFÒNIC I CATÀLEG DE MITJANS I RECURSOS**

TELÈFONS INTERÈS:

1r CECAT:	
Coordinador municipal d'emergències:	Josep Morais i Trafach
Cap del Grup local d'ordre i avisos a la població:	Josep Rovira i Carles
Cap del Grup local d'intervenció(INFOCAT)	President ADF
Cap del Grup local logístic i d'acollida:	F. Xavier Castelló Castells
Gabinet d'Informació:	Sebastià Samblàs Gonzalez
Representant municipal al Pla Autonòmic	Aretha Silva dos Santos

LLISTAT GENT ACOLLIDA

Emergència:		Coordinador:	
Data (dies):		Lloc:	

Núm.	PERSONA CONTACTE	TELÈFON	MUNICIPI I URBANITZACIÓ	ADREÇA	NOMBRE PERSONES	EDATS	NECESSITATS ESPECÍFIQUES (problemes mèdics, bolques, animals domèstics, mobilitat reduïda,...)	COMENTARI
1								
2								
3								
4								
5								
6								
7								
8								
9								
10								
11								
12								
13								
14								
15								
16								
17								
18								
20								

LLISTAT VOLUNTARIS OCASIONALS

Emergència:		Coordinador:	
Data:		Lloc:	

Núm.	NOM	COGNOMS	DNI	TELÈFON	ADREÇA	MUNICIPI	PROFESSIÓ	DISPONIBILITAT (tot el dia, matins,...)	VEHICLE PROPI
1									
2									
3									
4									
5									
6									
7									
8									
9									
10									
11									
12									
13									
14									
15									
16									
17									
18									
19									
20									

GUIA RÀPIDA: ACTUACIÓ PER AL CAP DEL GABINET D'INFORMACIÓ

ACTUACIÓ PER AL CAP DEL GABINET D'INFORMACIÓ	
TIPUS D'EMERGÈNCIA	Funcions
General	Ha de contactar amb l'alcalde. Ha de demanar-li informació i instruccions. Si l'alcalde constitueix el CECOPAL , ha de desplaçar-s'hi.
	Ha de centralitzar, coordinar i preparar la informació que rep del Comitè d'Emergència, sobre l'emergència i facilitar-la a la població, als grups actuants o a d'altres administracions a través dels mitjans de comunicació.
	Ha de difondre les ordres, informació i consells d'autoprotecció adequats a la població durant la situació de risc.

GUIA RÀPIDA: ACTUACIÓ PER AL CAP DEL GRUP LOCAL D'INTERVENCIÓ (només INFOCAT)

ACTUACIÓ PER AL CAP DEL GRUP LOCAL D'INTERVENCIÓ (només INFOCAT)	
TIPUS D'EMERGÈNCIA	Funcions
Incendi forestal	Mantenir-se localitzable al telèfon per si se'l requereix.
	Informar als voluntaris de l'ADF de la situació d'alerta.
	Fer d'enllaç entre CECOPAL i ADF.
	Dirigir-se al CECOPAL quan el convoquin.
	Organitzar relleus quan sigui necessari.
	En cas que requereixin avituallaments, comunicar-ho al CAP DE GRUP LOGÍSTIC.
	Mantenir informat al COORDINADOR MUNICIPAL.

GUIA RÀPIDA: ACTUACIÓ PER AL REPRESENTANT MUNICIPAL AL PLA AUTONÒMIC

ACTUACIÓ PER AL REPRESENTANT MUNICIPAL AL PLA AUTONÒMIC	
TIPUS D'EMERGÈNCIA	Funcions
General	Mantenir-se localitzable al telèfon per si se'l requereix.
	Si ho requereix el DIRECTOR DEL PLA AUTONÒMIC, desplaçar-se al CECAT o mantenir-s'hi en comunicació.
	Incorporar-se al CECAT com part del CONSELL ASSESSOR del PLA AUTONÒMIC.
	Mantenir comunicacions entre CECOPAL i Consell Assessor del PLA AUTONÒMIC.