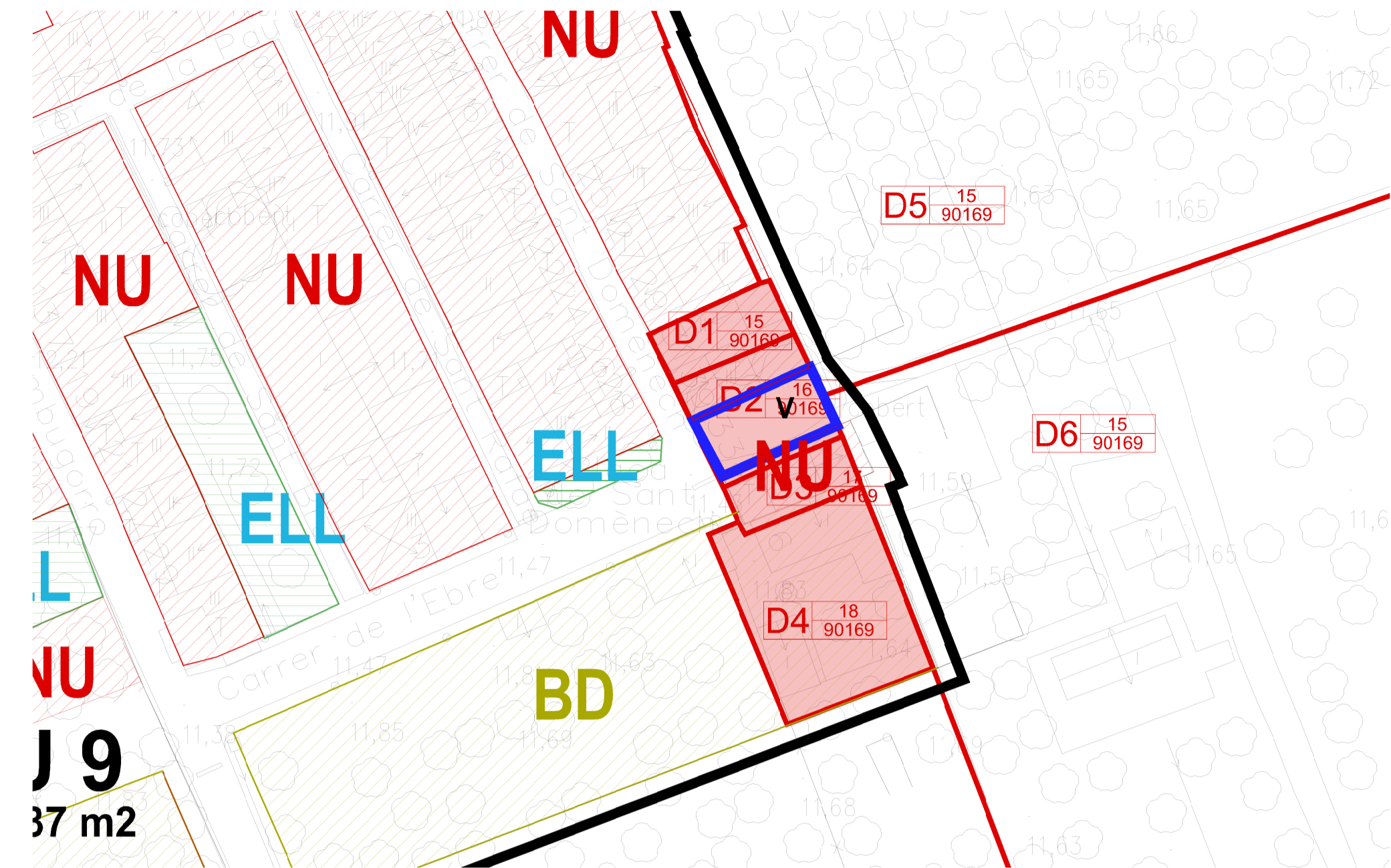


Taula. Identificació de l'àmbit D: superfície, qualificacions i propietats

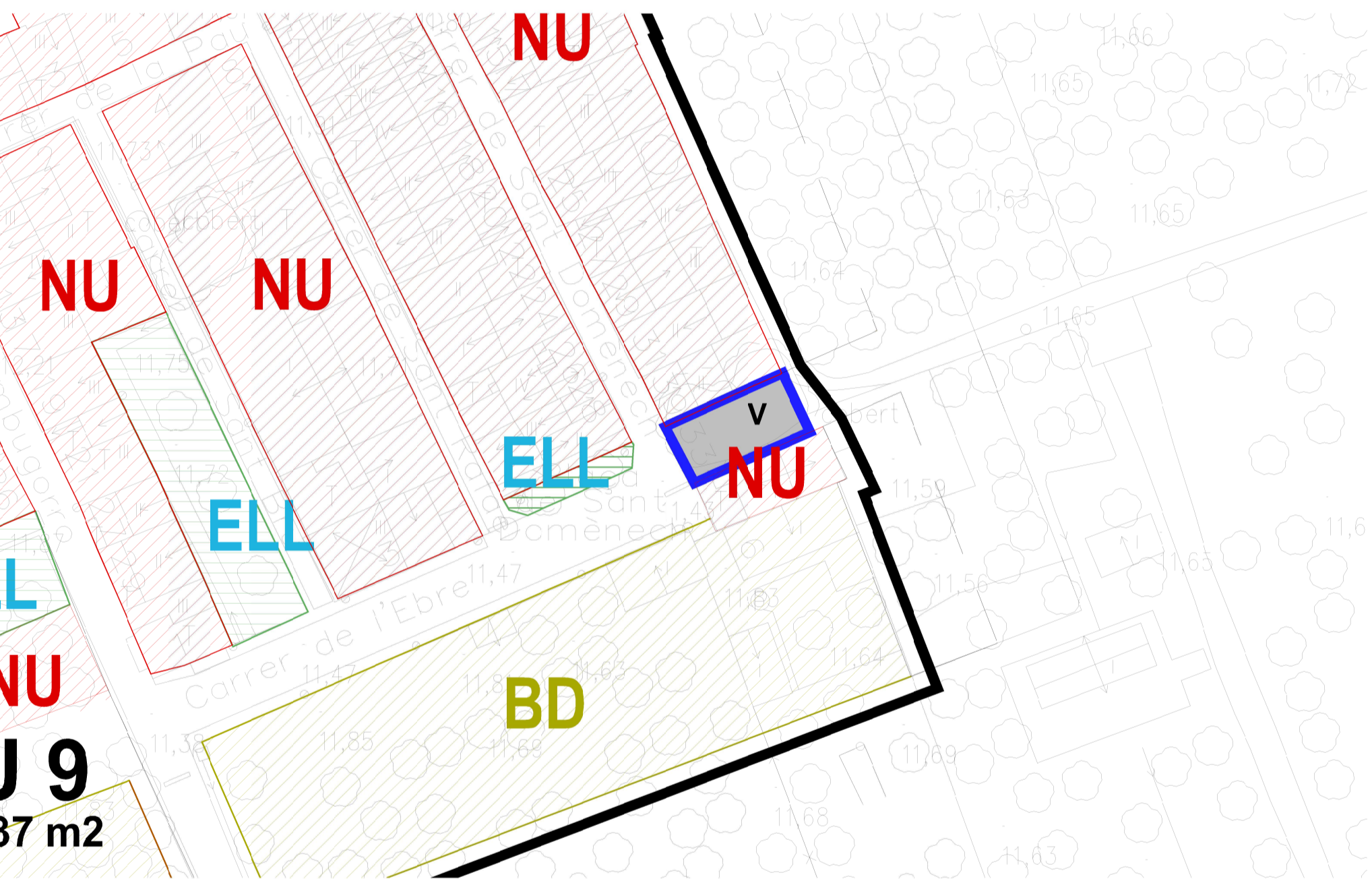
Situació	Carrer Sant Domènech, 33					
Referències cadastrals	D1	9016915BF8391E0001TR				
	D2	9016916BF8391E0001FR				
	D3	9016917BF8391E0001MR				
	D4	43053A019000350000DF				
	D5	43053A019000380000DK				
	43053A019000380001FL					
Superfície en planta afectada	79 m ²		79 m ²		79 m ²	
Sòl Públic	POUM Vigent		Estat Real existent		Proposta	
- Sistema Viari (V)	79		0		0	
Sòl Privat	Sup. planta	Edificabilitat	Sup. planta	Edificabilitat	Sup. planta	Edificabilitat
- Nucli Urbà (NU)	0	0	0	0	79	237
- ENucli Urbà (NU0)	0	0	79	0	0	
SUPERFÍCIE SISTEMA VIALS TOTAL ÀMBIT	79.0000		0.0000		0.0000	
Diferència de superfície de Sistema de Vials			- 79 m ²		-79 m² amb POUM VIGENT	



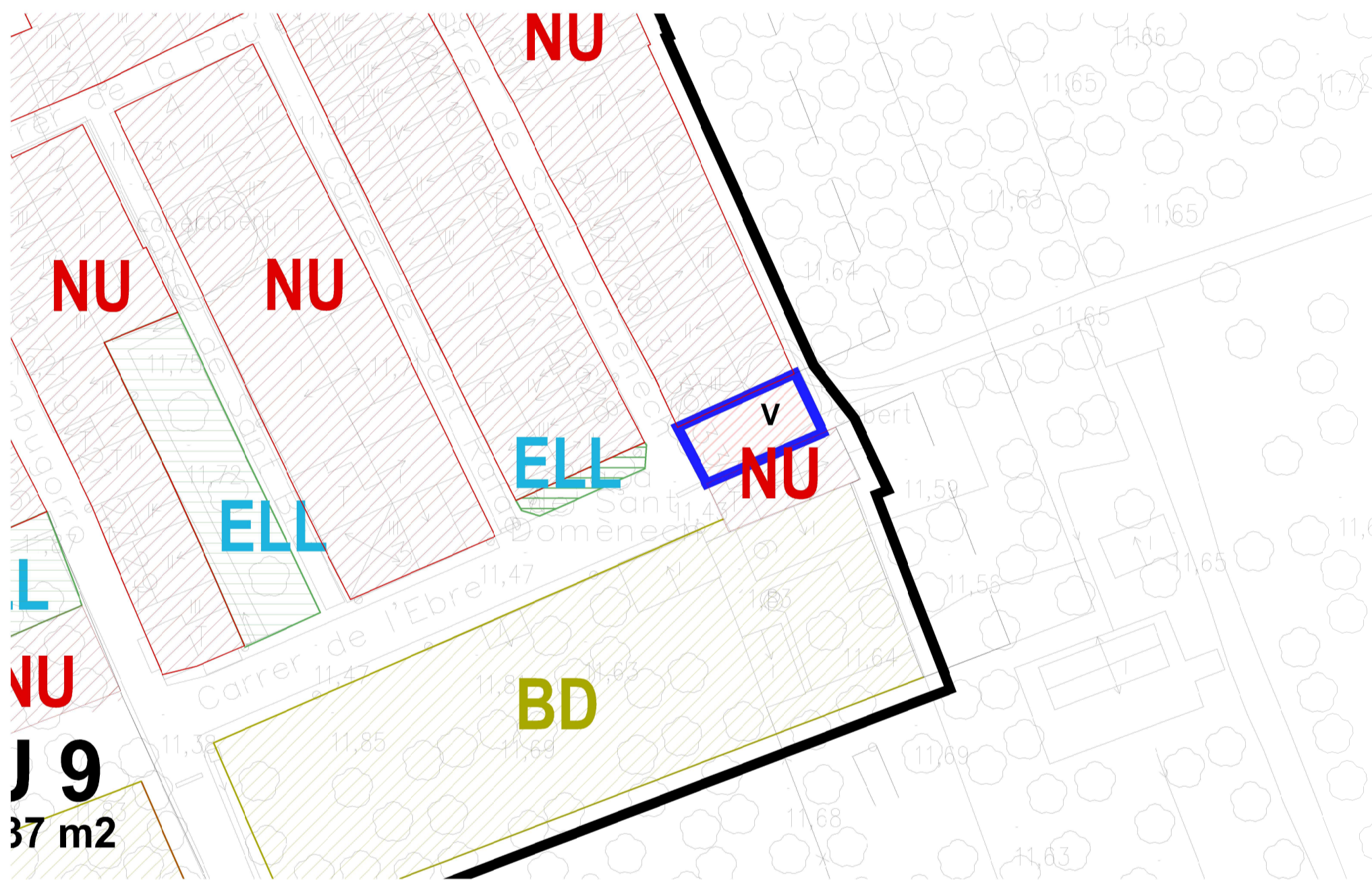
Ortofoto - Estat real Existent C /Sant Domènech, 33
1:500



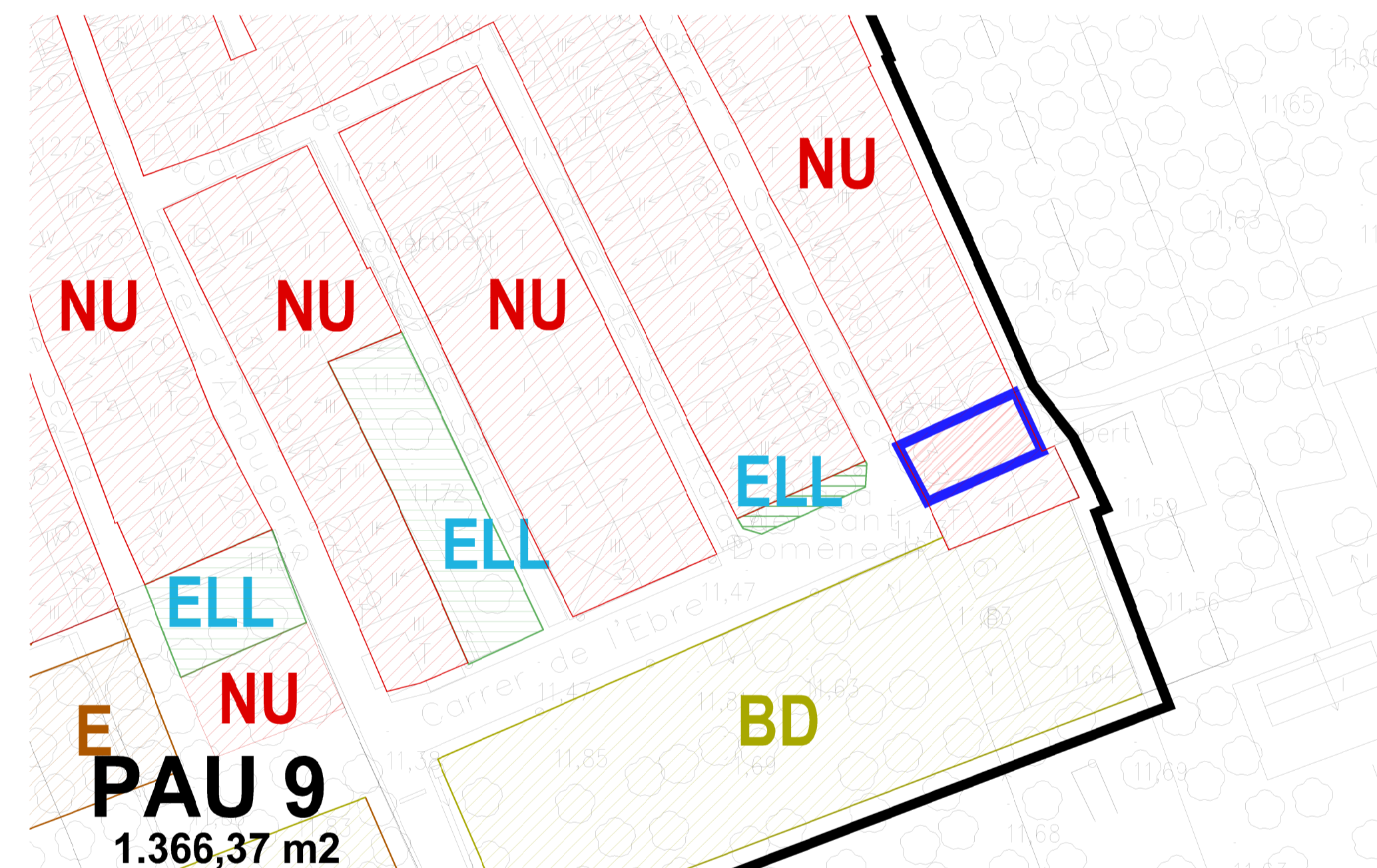
Parcel·les cadastrals C /Sant Domènech, 33
1:500



Planejament vigent C /Sant Domènech, 33



Estat real Existent C /Sant Domènech, 33



proposta Planejament C /Sant Domènech, 33



FITXA 02 ÀMBIT C/ DOMÈNECH 33 - AFECTACIÓ

ESCALA A1 1:500
A3 1:1000

TEXT REFÒS - MPOUM 012 del POUM de XERTA
Ajustos Sistema Viari (V)

DESEMBRE 2021

ARQUITECTES
FELIP CARLES MUNNÉ
40 930 659-C
C/BERENGUER, 57 ent1a
TORTOSA

COL·LABORACIÓ
LOURDES RUBIO NAYA
40 561 561-A

PROMOTOR
AJUNTAMENT DE XERTA

