



Ajuntament del Pla  
de Santa Maria

# REVISIÓ DEL DOCUMENT ÚNIC DE PROTECCIÓ CIVIL MUNICIPAL DEL PLA DE SANTA MARIA

**Ajuntament del Pla de Santa Maria (Alt Camp)**

Data  
**Gener 2025**

Expedient:

Revisió: serveis municipals.

**CÒPIA PÚBLICA**

**ÍNDEX**

|   |           |
|---|-----------|
| <b>DOCUMENT 1 GENERALITATS I ORGANITZACIÓ MUNICIPAL .....</b>                             | <b>5</b>  |
| <b>1.1 INTRODUCCIÓ, NORMATIVA I DISPOSICIONS LEGALS .....</b>                             | <b>6</b>  |
| <b>1.2 DADES GENERALS DEL MUNICIPI.....</b>   | <b>8</b>  |
| 1.2.1 IDENTIFICACIÓ DEL MUNICIPI.....   | 8         |
| 1.2.2 SITUACIÓ GEOGRÀFICA .....   | 8         |
| 1.2.3 DADES DE POBLACIÓ .....   | 9         |
| 1.2.4 INFRAESTRUCTURES I VIES DE COMUNICACIÓ .....  | 9         |
| 1.2.4.1 XARXA VIÀRIA.....   | 9         |
| 1.2.4.2 XARXA FERROVIÀRIA.....  | 10        |
| 1.2.4.3 XARXA AEROPORTUÀRIA .....   | 10        |
| 1.2.5 SERVEIS BÀSICS .....  | 11        |
| 1.2.5.1 XARXA DE GAS .....  | 11        |
| 1.2.5.2 XARXA ELÈCTRICA .....   | 11        |
| 1.2.5.3 XARXA D'AIGUA POTABLE .....   | 11        |
| 1.2.5.4 TORRE DE COMUNICACIONS .....  | 11        |
| 1.2.6 CLIMATOLOGIA .....  | 11        |
| 1.2.6.1 ESTACIONS METEOROLÒGIQUES O PLUVIOMÈTRIQUES DINS DEL MUNICIPI. 11                 |           |
| 1.2.6.2 ESTACIONS METEOROLÒGIQUES O PLUVIOMÈTRIQUES A L'ENTORN DEL<br>MUNICIPI .....      | 11        |
| 1.2.6.3 ALTRES CARACTERÍSTIQUES METEOROLÒGIQUES .....                                     | 12        |
| 1.2.7 OROGRAFIA I HIDROLOGIA.....   | 12        |
| 1.2.7.1 ALTITUD .....   | 12        |
| 1.2.7.2 HIDROLOGIA.....   | 12        |
| <b>1.3 ORGANITZACIÓ MUNICIPAL DE PROTECCIÓ CIVIL.....</b>                                 | <b>13</b> |
| 1.3.1 ESTRUCTURA, FUNCIONS I RESPONSABILITATS .....                                       | 13        |
| 1.3.1.1 RESPONSABLE MUNICIPAL DE L'EMERGÈNCIA (ALCALDE).....                              | 13        |
| 1.3.1.2 COMISSIÓ MUNICIPAL DE PROTECCIÓ CIVIL .....                                       | 14        |
| 1.3.1.3 COMITÈ MUNICIPAL DE L'EMERGÈNCIA.....   | 14        |
| 1.3.1.4 CONSELL ASSESSOR .....  | 14        |
| 1.3.1.5 REPRESENTANT MUNICIPAL AL PLA ESPECIAL .....                                      | 15        |
| 1.3.1.6 GABINET D'INFORMACIÓ .....  | 15        |
| 1.3.1.7 GRUPS ACTUANTS .....  | 17        |
| 1.3.1.8 CENTRES DE COORDINACIÓ.....   | 20        |
| <b>1.4 PROGRAMA I PROCEDIMENT D'IMPLANTACIÓ, SIMULACRES, REVISIÓ I ACTUALITZACIÓ.....</b> | <b>21</b> |
| 1.4.1 IMPLANTACIÓ DEL PLA.....  | 21        |
| 1.4.1.1 RESPONSABLE .....   | 21        |
| 1.4.1.2 PROGRAMA DE FORMACIÓ DELS ACTUANTS .....  | 21        |
| 1.4.1.3 INFORMACIÓ A LA POBLACIÓ .....  | 21        |
| 1.4.1.4 IMPLANTACIÓ DELS RECURSOS TÈCNICS .....   | 22        |
| 1.4.1.5 ELABORACIÓ / REVISIÓ DELS PLANS D'AUTOPROTECCIÓ.....                              | 22        |
| 1.4.2 MANTENIMENT DEL PLA.....  | 22        |
| 1.4.2.1 RESPONSABLES .....  | 22        |
| 1.4.2.2 ACTUALITZACIONS I REVISIONS DEL DUPROCIM .....                                    | 23        |
| 1.4.2.3 TERMINIS .....  | 23        |
| 1.4.3 PROGRAMA D'EXERCICIS I SIMULACRES .....   | 24        |
| 1.4.3.1 PROGRAMA D'EXERCICIS I SIMULACRES ANUALS .....                                    | 24        |
| <b>1.5 BASES PER AL PLA DE RECUPERACIÓ PREVIST A L'ARTICLE 31 DE LA LLEI 4/1997.....</b>  | <b>25</b> |
| <b>DOCUMENT 2 ANÀLISI DE RISC .....</b>   | <b>26</b> |
| <b>2.1 RISC TERRITORIAL.....</b>  | <b>27</b> |
| <b>2.2 RISCOS ESPECIALS.....</b>  | <b>28</b> |
| 2.2.1 INCENDIS FORESTALS .....  | 29        |
| 2.2.1.1 ANÀLISI HISTÒRICA .....   | 29        |
| 2.2.1.2 RESUM I CONCLUSIONS DE L'ANÀLISI DE RISC .....                                    | 29        |
| 2.2.1.3 MASSA FORESTAL(SITUACIÓ I LÍMITS) .....   | 30        |

|          |  |           |
|----------|--|-----------|
| 2.2.1.4  | DADES ESPECÍFIQUES PER INCENDIS FORESTALS .....  | 30        |
| 2.2.2    | INUNDACIONS .....  | 32        |
| 2.2.2.1  | ANÀLISI HISTÒRICA .....  | 32        |
| 2.2.2.2  | RESUM I CONCLUSIONS DE L'ANÀLISI DEL RISC .....  | 32        |
| 2.2.2.3  | ZONES INUNDABLES.....  | 33        |
| 2.2.2.4  | PERÍODES DE RETORN .....   | 33        |
| 2.2.2.5  | DESCRIPCIÓ DELS CURSOS FLUVIALS EXISTENTS AL MUNICIPI.....   | 33        |
| 2.2.2.6  | RIERES SEQUES I/O RAMBLES URBANITZADES I/O EN ZONES URBANES: .....   | 33        |
| 2.2.2.7  | INFRAESTRUCTURES ASSOCIADES DESTACABLES: PONTS, RESCLOSOS,<br>EMBASSAMENTS, GUALS, BASSES .....            | 33        |
| 2.2.2.8  | ALTRES LLOCS AMB PERILL D'INUNDACIÓ (ANTIGUES LLACUNES, DELTES,<br>CONS DE DEJECCIÓ...)                    | 34        |
| 2.2.2.9  | PUNTS D'AFORAMENT I/O LLOCS DE VIGILÀNCIA DEL NIVELL DE L'AIGUA.....                                       | 34        |
| 2.2.2.10 | PUNTS D'ACTUACIÓ PRIORITÀRIA .....   | 34        |
| 2.2.2.11 | PUNTS CONFLICTIUS .....  | 34        |
| 2.2.2.12 | ZONES ON ES PODEN DESENCADENAR FENÒMENS GEOLÒGICS<br>ASSOCIATS: ESSLAVISSADES, CAIGUDA DE ROQUES, ETC..... | 35        |
| 2.2.3    | TRANSPORT DE MERCADERIES PERILLOSES .....  | 35        |
| 2.2.3.1  | ANÀLISI HISTÒRICA .....  | 35        |
| 2.2.3.2  | RESUM I CONCLUSIONS DE L'ANÀLISI DE RISC .....   | 35        |
| 2.2.3.3  | DESCRIPCIÓ DE LES CARRETERES EXISTENTS AL MUNICIPI .....   | 36        |
| 2.2.3.4  | PUNTS NEGRES DE LA XARXA VIÀRIA .....  | 36        |
| 2.2.3.5  | VIES D'ORDENACIÓ DEL TRÀNSIT DE MERCADERIES PERILLOSES — SI HI<br>HA CAP ORDENANÇA EN AQUEST SENTIT.....   | 36        |
| 2.2.3.6  | ESTACIONS O ZONES D'APARCAMENT DE MERCADERIES PERILLOSES EN<br>EL MUNICIPI .....                           | 36        |
| 2.2.3.7  | ÀREA DE DESCANS .....  | 37        |
| 2.2.3.8  | GASOLINERES .....  | 37        |
| 2.2.3.9  | EMPRESSES AFECTADES PER LA NORMATIVA DE PREVENCIÓ D'ACCIDENTS<br>GREUS (SEVESO).....                       | 37        |
| 2.2.3.10 | ALTRES INDÚSTRIES DEL MUNICIPI.....  | 37        |
| 2.2.4    | VENTADES .....   | 37        |
| 2.2.4.1  | RESUM I CONCLUSIONS DE L'ANÀLISI DEL RISC .....  | 38        |
| 2.3      | <b>RISCOS ESPECÍFICS .....</b>   | <b>38</b> |

### **DOCUMENT 3 VULNERABILITAT MUNICIPAL .....** **39**

|       |  |           |
|-------|--|-----------|
| 3.1   | <b>ÀREES O SECTORS D'AFECTACIÓ .....</b>                                     | <b>40</b> |
| 3.1.1 | EMERGÈNCIES DE RISCOS TERRITORIALS.....                                      | 40        |
| 3.1.2 | ÀREES O SECTORS D'AFECTACIÓ PER RISC D'INCENDIS FORESTALS .....              | 40        |
| 3.1.3 | ÀREES O SECTORS D'AFECTACIÓ PER INUNDACIONS .....                            | 40        |
| 3.1.4 | ÀREES O SECTORS D'AFECTACIÓ PER TRANSPORT DE MERCADERIES<br>PERILLOSES ..... | 40        |
| 3.1.5 | ÀREES O SECTORS D'AFECTACIÓ PER VENTADES.....                                | 41        |
| 3.2   | <b>ELEMENTS VULNERABLES .....</b>  | <b>42</b> |
| 3.2.1 | ELEMENTS VULNERABLES PER RISCOS TERRITORIALS.....                            | 42        |
| 3.2.2 | ELEMENTS VULNERABLES PER INCENDIS FORESTALS.....                             | 44        |
| 3.2.3 | ELEMENTS VULNERABLES PER INUNDACIONS .....                                   | 44        |
| 3.2.4 | ELEMENTS VULNERABLES PER TRANSPORT DE MERCADERIES PERILLOSES .....           | 44        |
| 3.2.5 | ELEMENTS VULNERABLES PER VENT .....  | 45        |

### **DOCUMENT 4 PROCEDIMENTS OPERATIUS PER RISC .....** **46**

|         |  |           |
|---------|--|-----------|
| 4.1     | <b>PROCEDIMENT OPERATIU .....</b>  | <b>47</b> |
| 4.1.1   | CRITERIS D'ACTIVACIÓ. NIVELLS.....   | 47        |
| 4.1.1.1 | RISCOS TERRITORIALS.....   | 47        |
| 4.1.2   | TASQUES PREVENTIVES I OPERATIVES ASSOCIADES A CADASCUN DELS<br>NIVELLS ..... | 48        |
| 4.1.2.1 | RISCOS TERRITORIALS .....  | 48        |

|   |  |           |
|---|--|-----------|
| 4.1.2.1   | INCENDIS FORESTALS.....  | 48        |
| 4.1.2.2   | INUNDACIONS .....  | 49        |
| 4.1.2.3   | TRANSPORT DE MERCADERIES PERILLOSES .....                                    | 49        |
| 4.1.2.4   | VENTADES.....  | 50        |
| 4.1.3   | AVISOS: ORGANITZACIÓ, SISTEMES I RECORREGUTS D'AVÍS .....                    | 51        |
| 4.1.4   | PROCEDIMENTS DE RELACIÓ I D'INTEGRACIÓ AMB ELS PLANS D'ÀMBITS SUPERIOR ..... | 51        |
| <b>4.2</b>  | <b>MESURES DE PROTECCIÓ A LA POBLACIÓ .....</b>                              | <b>52</b> |
| 4.2.1   | EXECUCIÓ DE L'EVACUACIÓ.....   | 52        |
| 4.2.2   | ZONES D'ALLUNYAMENT .....  | 53        |
| 4.2.3   | PAUTES DE CONFINAMENT .....  | 53        |
| 4.2.4   | CONTROL D'ACCESSOS.....  | 53        |
| <b>4.3</b>  | <b>CENTRES D'ACOLLIDA .....</b>  | <b>54</b> |
| <b><u>DOCUMENT 5 FITXES D'ACTUACIÓ .....</u></b>  |  | <b>55</b> |
| 5.1   | FITXES D'ACTUACIÓ .....  | 56        |
| <b><u>DOCUMENT 6 DIRECTORI TELEFÒNIC I CATÀLEG DE MITJANS I RECURSOS..</u></b>                  |  | <b>68</b> |
| <b>6.1</b>  | <b>DIRECTORI TELEFÒNIC .....</b>   | <b>69</b> |
| 6.1.1   | ORGANIGRAMA MUNICIPAL DE L'EMERGÈNCIA.....                                   | 69        |
| 6.1.2   | CENTRES DE COORDINACIÓ I SERVEIS DE L'EMERGÈNCIA .....                       | 70        |
| 6.1.3   | CENTRES D'ACOLLIDA .....   | 70        |
| 6.1.4   | MITJANS DE COMUNICACIÓ .....   | 71        |
| 6.1.5   | MUNICIPIES VEÏNS .....   | 71        |
| 6.1.6   | ACTES MUNICIPALS.....  | 71        |
| 6.1.7   | ELEMENTS VULNERABLES .....   | 72        |
| <b>6.2</b>  | <b>CATÀLEG DE MITJANS I RECURSOS .....</b>                                   | <b>73</b> |
| 6.2.1   | MITJANS I RECURSOS DE L'AJUNTAMENT .....                                     | 73        |
| 6.2.2   | VEHICLES MUNICIPALS .....  | 73        |
| 6.2.3   | XARXA D'HIDRANTS MUNICIPAL .....   | 73        |
| 6.2.4   | ASSOCIACIONS I GRUPS VOLUNTARIS LOCALS .....                                 | 73        |
| 6.2.5   | SERVEIS BÀSICS .....   | 74        |
| 6.2.6   | SERVEIS SANITARIS .....  | 74        |
| 6.2.7   | SERVEIS PRIVATS .....  | 74        |
| 6.2.7.1   | ALLOTJAMENTS PRIVATS .....   | 74        |
| 6.2.7.2   | RECURSOS D'ALIMENTACIÓ .....   | 74        |
| 6.2.7.3   | MITJANS DE TRANSPORT .....   | 75        |
| 6.2.7.4   | ALTRES SERVEIS EXTERNS .....   | 75        |
| 6.2.8   | MITJANS I RECURSOS COMARCALS .....   | 76        |
| <b><u>DOCUMENT 7 CARTOGRAFIA ESPECÍFICA .....</u></b>   |  | <b>77</b> |
| <b><u>DOCUMENT 8 ANNEXOS .....</u></b>  |  | <b>79</b> |
| ANNEX I. CRITERIS D'ACTIVACIÓ DELS PLANS DE PROTECCIÓ CIVIL DE LA GENERALITAT .....             |  | 80        |
| ANNEX II. MODELS DE DECLARACIÓ D'ACTIVACIÓ I ALTRES COMUNICATS I DISPOSICIONS .....             |  | 85        |
| ANNEX III. CONSELLS D'AUTOPROTECCIÓ PEL RISC.....   |  | 89        |
| ANNEX IV. PLANS D'AUTOPROTECCIÓ ASSOCIATS (SI ESCAU).....                                       |  | 90        |
| ANNEX V. ACTUACIÓ EN CAS DE PANDÈMIA .....  |  | 91        |
| ANNEX VI. PROTOCOL D'ACTUACIÓ EN CAS D'EMERGÈNCIA PER L'ESDEVENIMENT DEL CORREFOC .....         |  | 97        |
| ANNEX VII. PROTOCOL D'ACTUACIÓ EN CAS D'EMERGÈNCIA PER L'ESDEVENIMENT DE LA FIRA DEL VENT ..... |  | 112       |

**DOCUMENT 1**  
**GENERALITATS I**  
**ORGANITZACIÓ**  
**MUNICIPAL**

## 1.1 INTRODUCCIÓ, NORMATIVA I DISPOSICIONS LEGALS

El Document Únic de Protecció Civil Municipal és el document que estableix el marc orgànic i funcional previst per a un municipi, amb l'objecte de prevenir i controlar els riscos sobre les persones i els béns i donar resposta adequada a les possibles situacions d'emergència del municipi, sota responsabilitat del titular del pla i garantint la integració d'aquestes actuacions amb el sistema autonòmic de protecció civil.

Degut a que El Pla de Santa Maria és una població afectada per diferents riscos definits com riscos especials segons la el Mapa de Protecció Civil de Catalunya i d'acord amb la Llei 4/97 de protecció civil de Catalunya, l'Ajuntament resta obligat a elaborar i implantar el Pla de protecció civil municipal, del qual aquest document n'és la base.

D'altra banda, el Document Únic de Protecció Civil Municipal, s'ha realitzat d'acord amb les disposicions legals, Plans d'emergència i normativa que es descriu a continuació:

### Normativa estatal:

- “Ley orgánica 6/2006, de reforma de l'Estatut d'autonomia de Catalunya” (BOE núm 172, de 20 de juliol de 2006).
- “Ley 2/1985, de 21 de enero, sobre protección civil” (BOE núm 22, de 25 de gener de 1985).
- “Real Decreto 407/1992, de 24 de abril, por el que se aprueba la Norma Básica de Protección Civil” (BOE núm. 105 de 1 de maig de 1992).

### Normativa autonòmica:

- Decret 161/1995, de 16 de maig, pel qual s'aprova el Pla de protecció civil de Catalunya (PROCICAT).
- Acord GOV/141/2014, de 21 d'octubre, pel qual s'aprova la revisió del Pla especial d'emergències per incendis forestals de Catalunya (INFOCAT).
- Acord GOV/14/2015, de 10 de febrer, pel qual s'aprova la revisió del Pla especial d'emergències per inundacions de Catalunya (INUNCAT).
- Acord GOV/138/2014, de 14 d'octubre, pel qual s'aprova la revisió del Pla especial d'emergències sísmiques a Catalunya (SISMICAT).
- Acord GOV/29/2015, de 3 de març, pel qual s'aprova la revisió del Pla especial d'emergència exterior del sector químic de Catalunya (PLASEQCAT).
- Acord GOV/132/2014, de 30 de setembre, pel qual s'aprova la revisió del Pla especial d'emergències per accidents en el transport de mercaderies perilloses per carretera i ferrocarril a Catalunya (TRANSCAT).
- Acord GOV/126/2014, de 23 de setembre, pel qual s'aprova la revisió del Pla especial d'emergències per nevades a Catalunya (NEUCAT).
- ACORD GOV/115/2017, d'1 d'agost, pel qual s'aprova el Pla especial d'emergències per risc de vent a Catalunya (VENTCAT).

### Disposicions bàsiques

El municipi del Pla de Santa Maria ha dictat les següents disposicions legals en matèria de protecció civil:

- Pla específic Municipal de correfocs homologat per la Comissió de Protecció Civil de Catalunya el dia 27 de Novembre de 2014.
- Pla INFOCAT aprovat el dia 10 de març de 2011 i homologat per la Comissió de Protecció Civil de Catalunya el dia 27 de juliol de 2011.
- ADF El Pla de Santa Maria (núm. 181, formada només pel municipi del Pla de Santa Maria)
- PAU Torre de Santa Maria, aprovat el 15 de setembre de 2011, pendent d'homologació.
- Ban municipal sobre restricció treballs forestals i agrícoles, i encendre foc cada estiu
- Conveni de col·laboració entre el Departament d'Interior de la Generalitat de Catalunya i l'Ajuntament del Pla de Santa Maria per a l'adhesió de l'Ajuntament a la Xarxa RESCAT de

- Radiocomunicacions d'emergència i seguretat de Catalunya per coordinació amb protecció civil (16 de juliol de 2008).

Per altra banda, pel que fa a activitats i centres d'interès de la protecció civil de titularitat privada, cal tenir en compte:

- Pla d'emergència de la Residència La Marquesa.

### **Disposicions a emetre en situació d'emergència**

L'annex 1 d'aquest manual inclou els models de disposicions següents:

- Notificació d'activació i desactivació del Pla de protecció civil municipal (punt 1 de l'annex 1)
- Ban amb una ordre d'evacuació o de confinament (punt 2 de l'annex 1)
- Comunicat d'informació a la població de la situació (al punt 3 de l'annex 1, avís d'evacuació o confinament).
- Ban amb ordre de limitació i condició d'ús dels serveis públics i privats i consum de béns.
- Decret d'alcaldia municipal de requisita
- Decret d'alcaldia de prestació de serveis extraordinaris
- Decret d'alcaldia d'autorització especial

## 1.2 DADES GENERALS DEL MUNICIPI

### 1.2.1 IDENTIFICACIÓ DEL MUNICIPI

|                              |                               |
|------------------------------|-------------------------------|
| <b>Nom del municipi</b>      | El Pla de Santa Maria         |
| <b>Comarca</b>               | Alt Camp                      |
| <b>Província</b>             | Tarragona                     |
| <b>Superfície</b>            | 34,99 km <sup>2</sup>         |
| <b>Població*</b>             | 2.305 hab.                    |
| <b>Densitat de població*</b> | 65,87 (hab./km <sup>2</sup> ) |

\*Font: <http://www.idescat.cat>

|                          | <b>El Pla de Santa Maria</b>  | <b>Urbanització la torre del Pitxo</b> | <b>Nucli el Vedat</b>        |
|--------------------------|-------------------------------|--|------------------------------|
| <b>Superfície total</b>  | 34.288,686 m <sup>2</sup>     | 268,344 m <sup>2</sup>                 | 432,97 m <sup>2</sup>        |
| <b>Població</b>          | 2.201 habitants               | 87 habitants                           | 45 habitants                 |
| <b>Densitat població</b> | 64,19 (hab./km <sup>2</sup> ) | 0,32 (hab./m <sup>2</sup> )            | 0,103 (hab./m <sup>2</sup> ) |

\*Font: Ajuntament del Pla de Santa Maria

### 1.2.2 SITUACIÓ GEOGRÀFICA

El Pla de Santa Maria és una vila i municipi situat a la comarca de l'Alt Camp, a la província de Tarragona. El municipi se situa a 381 m sobre el nivell del mar, i les seves coordenades UTM són:

Limita amb els municipis de:

| <b>Nom de municipi</b> | <b>Situació (NSEO)</b> |
|------------------------|------------------------|
| Aiguamúrcia            | Est                    |
| Vila-rodona            | Sud-est                |
| Alió                   | Sud                    |
| Valls                  | Sud-oest               |
| Figuerola del Camp     | Oest                   |
| Cabra del Camp         | Nord                   |
| El Pont d'Armentera    | Nord-est               |

#### Superfície

El terme municipal del Pla de Santa Maria ocupa una superfície de 34,99 km<sup>2</sup>, i és predominantment pla al centre i cap al sud.

|   |                       |
|---|-----------------------|
| <b>Superfície total</b>   | 34,99 km <sup>2</sup> |
| <b>Sòl urbà</b>   | 118,90 ha             |
| <b>Sòl urbanitzable</b>   | 78,54 ha              |
| <b>Sòl forestal ( inclòs en el total de sòl no urbanitzable):</b> | 56,27 ha              |

\*Font: Ajuntament el Pla de Santa Maria

### 1.2.3 DADES DE POBLACIÓ

|                              |                               |
|------------------------------|-------------------------------|
| <b>Població 2018*</b>        | 2.305 hab.                    |
| <b>Densitat de població*</b> | 65,87 (hab./km <sup>2</sup> ) |

\*Font: <http://www.idescat.cat>

### 1.2.4 INFRASTRUCTURES I VIES DE COMUNICACIÓ

#### 1.2.4.1 XARXA VIÀRIA

| Carretera/autopista | Titularitat | Punts quilomètrics (origen-destí) |       | Ponts i túnels   |
|---------------------|-------------|-----------------------------------|-------|--|
|                     |             |                                   |       |  |
| AP2                 | Estatat     | 205,2                             | 211,7 | Pont camí (pk 206)<br>Pont accés autopista (pk 206,5)<br>Pont C-37 (pk 207,1)<br>Pont camí Santes Creus (pk 207,8)<br>Pont camí Vila-romana (pk 209,1)<br>Pont camí Vedat (pk 201,9) |
| C-37                | Generalitat | 16,5                              | 22,8  | Pont AP-2 (pk 207,1)   |
| TV-2004             | Diputació   | 3,5                               | 8,5   | -  |
| TV-2311             | Diputació   | 0                                 | 2,5   | -  |
| TV-2001             | Diputació   | 1,3                               | 2,3   | Pont Rasa Fonellosa (pk 5)   |

#### **Camins forestals:**

Al municipi del Pla de Santa Maria s'ubiquen els següents camins forestals:

- **Camins primaris:** són aquells camins que tenen una amplada mínima de 5 metres i que permeten el pas creuat de dos camions de tipus BRP.

| Nom / núm. Identificació | Origen-destí                 | Sector |
|--------------------------|------------------------------|--------|
| CP01                     | TM Cabra – TM Figuerola      | 1      |
| CP02                     | C37 – CS12                   | 2      |
| CP03                     | TV-2004 – Polígon industrial | 2      |

- **Camins secundaris:** són aquells camins i pistes forestals amb una amplada entre 3 i 5 metres amb sobre-amplades disposats cada 100 - 150 metres que permeten el pas creuat de vehicles.

| Nom / núm. Identificació | Origen-destí                   | Sector |
|--------------------------|--------------------------------|--------|
| CS01                     | TV-2004 – CS02                 | 2      |
| CS02                     | C37 – 200m direcció N          | 2      |
| CS03                     | C37 – Peatge AP-2              | 2      |
| CS04                     | C37 – TM Aiguamúrcia           | 2      |
| CS05                     | C37 – Urb. Torre del Pitxo     | 2      |
| CS07                     | CS08 – TM Alió                 | 2      |
| CS08                     | TM Alió – La Gambada           | 2      |
| CS09                     | TV-2004 – Urb. Torre del Pitxo | 2      |
| CS10                     | C37 – CS11                     | 2      |
| CS11                     | Polígon industrial – CT10      | 2      |
| CS12                     | CP02 – Polígon industrial      | 2      |
| CS13                     | C37 – TV-2004                  | 2      |

- **Camins terciaris:** són aquells camins i pistes forestals que no permeten el pas creuat de dos camions de tipus BRP i que tampoc no disposen de sobre-amples cada 100 - 150 metres. No es consideren part de la xarxa bàsica de camins per a incendis forestals del Pla Especial de la Generalitat perquè afegeixen complexitat operativa.

| Nom / núm. Identificació | Origen-destí                  | Sector |
|--------------------------|-------------------------------|--------|
| CT01                     | CP01 – TV-2001                | 2      |
| CT02                     | TV-2004 – TM Cabra            | 2      |
| CT03                     | C37 – CS04                    | 2      |
| CT04                     | CT05 – TM Aiguamúrcia         | 2      |
| CT05                     | CS04 – CT07                   | 2      |
| CT06                     | CT05 – CT07                   | 2      |
| CT07                     | CS05 – TM Aiguamúrcia         | 2      |
| CT08                     | Urb El Vedat – TM Aiguamúrcia | 2      |
| CT09                     | CS06 – CS07                   | 2      |
| CT10                     | CS11 – CS08                   | 2      |
| CT11                     | CT10 – TM Alió                | 2      |
| CT12                     | CT11 – C37                    | 2      |
| CT13                     | C37 – 500m direcció S         | 2      |
| CT14                     | CS11 – CT12                   | 2      |
| CT15                     | TV-2004 – CS07                | 2      |
| CT16                     | TV-2004 – CS09                | 2      |
| CT17                     | TV-2004 – CS05 – CS09         | 2      |
| CT18                     | Nucli urbà – TM Figuerola     | 2      |
| CT19                     | CS05 – CT05                   | 2      |

#### 1.2.4.2 XARXA FERROVIÀRIA

Al municipi del Pla de Santa Maria no hi ha xarxa de ferrocarril.

#### 1.2.4.3 XARXA AEROPORTUÀRIA

| Instal·lació                                   | Ubicació                            |
|--|-------------------------------------|
| Aeròdrom<br>(Camp de vol de les<br>Escarbones) | TP-2311 Punts Kilomètrics 0,3 I 1,3 |



## 1.2.5 SERVEIS BÀSICS

### 1.2.5.1 XARXA DE GAS

| Línia de gasificació                              | Dependència (companyia) |
|---|-------------------------|
| Gas Natural a tot el nucli del Pla de Santa Maria | GAS NATURAL             |

### 1.2.5.2 XARXA ELÈCTRICA

| Companyia |
|-----------|
| ENDESA    |

### 1.2.5.3 XARXA D'AIGUA POTABLE

| Companyia |
|-----------|
| SOREA     |

### 1.2.5.4 TORRE DE COMUNICACIONS

| Característiques                              |
|---|
| Torre de comunicacions ubicades en sòl rústic |



## 1.2.6 CLIMATOLOGIA



### 1.2.6.1 ESTACIONS METEOROLÒGIQUES O PLUVIOMÈTRIQUES DINS DEL MUNICIPI

El municipi del Pla de Santa Maria no disposa d'estacions meteorològiques.

### 1.2.6.2 ESTACIONS METEOROLÒGIQUES O PLUVIOMÈTRIQUES A L'ENTORN DEL MUNICIPI

A l'entorn més proper del municipi s'ubiquen les següents estacions meteorològiques:

| Localització  | Imatge  | Característiques   |
|---|---|--|
| <b>Vila-rodona<br/>(Alt Camp)</b><br><br>Latitud: 41,30728<br>Longitud: 1,36259<br><br>Altitud: 287 m |  | <ul style="list-style-type: none"> <li>Estacions automàtiques XEMA. Dades a temps real a la pàgina web: <a href="http://www.meteo.cat/observacions/xema">http://www.meteo.cat/observacions/xema</a></li> </ul> |
| <b>Nulles<br/>(Alt Camp)</b><br><br>Latitud: 41,25095<br>Longitud: 1,29863<br><br>Altitud: 240 m      |  |  |

| Localització   | Imatge  | Característiques |
|--|---|------------------|
| <b>El Montmell<br/>(Baix Penedès)</b><br><br>Latitud: 41,34171<br>Longitud: 1,48769<br><br>Altitud: 545 m    |  |                  |
| <b>Blancafort<br/>(Conca de Barberà)</b><br><br>Latitud: 41,44237<br>Longitud: 1,15998<br><br>Altitud: 438 m |  |                  |

### 1.2.6.3 ALTRES CARACTERÍSTIQUES METEOROLÒGIQUES

A continuació s'adjunta el resum de les dades meteorològiques del darrer any (2015) a l'estació més propera al municipi (Vila-rodonà):

#### Temperatura\*

|                                     |         |
|-------------------------------------|---------|
| Temperatura mitjana anual:          | 15,2 °C |
| Temperatura màxima mitjana mensual: | 21,5 °C |
| Temperatura mínima mitjana mensual: | 10,1 °C |

#### Precipitació\*

|                           |          |
|---------------------------|----------|
| Precipitació anual total: | 398,6 mm |
| Humitat relativa:         | 65 %     |

#### Vent\*

|                              |         |
|------------------------------|---------|
| Velocitat mitjana del vent   | 2,8 m/s |
| Direcció dominant dels vents | Nord    |

\* Dades extretes de <http://www.idescat.cat/pub/?id=aec&n=214&lang=es>

## 1.2.7 OROGRAFIA I HIDROLOGIA

### 1.2.7.1 ALTITUD

|  |       |  |
|--|-------|--|
| Altitud màxima amb població/<br>infraestructures | 600 m | Nord del municipi (Zona de la Cova del Moro) |
| Altitud mínima amb població/<br>infraestructures | 266 m | Sud del municipi (Zona del Corral del Duran) |
| Altitud del nucli urbà                           | 381 m | Al centre del nucli urbà                     |

### 1.2.7.2 HIDROLOGIA

|                      |  |
|----------------------|--|
| Rius                 | -  |
| Rieres destacables   | -  |
| Torrents destacables | Rasa de la Fonollosa, rasa de la Guineu, rasa de les Aligueres, torrent Sec i torrent de la Forcada, |

|                     |   |
|---------------------|---|
| <b>Canals</b>       | - |
| <b>Llacs</b>        | - |
| <b>Embassaments</b> | - |

## 1.3 ORGANITZACIÓ MUNICIPAL DE PROTECCIÓ CIVIL

### 1.3.1 ESTRUCTURA, FUNCIONS I RESPONSABILITATS

L'organització municipal de protecció civil és el conjunt de persones encarregades de dur a terme la protecció civil del municipi, amb l'objectiu de fer front a les emergències que puguin sorgir dins del municipi per tal de salvar vides, protegir béns i cuidar el medi ambient.

L'estructura de l'organització municipal de protecció civil té com a punt més elevat de responsabilitat a l'alcalde, que és l'autoritat de protecció civil d'àmbit municipal i, com a base de l'organització, es troben les diferents comissions i comitès encarregats de dur a terme les accions per tal d'aplicar correctament el Pla de Protecció Civil Municipal.

En aquest apartat es tracta doncs, de donar a conèixer les diferents figures dins de l'organització municipal de protecció civil tot explicant les seves funcions i responsabilitats.

En resum, s'ha de realitzar una explicació de les funcions i responsabilitats del municipi i de les figures següents:

- Estructura institucional
  - Alcalde
  - Comitè d'emergències
    - El/La responsable municipal de l'emergència
    - Consell Assessor
    - Gabinet d'informació municipal

Aquests òrgans es defineixen de la següent manera:

#### Alcalde

L'alcalde del municipi és l'autoritat de protecció civil d'àmbit municipal, i per tant el director del Pla municipal de protecció civil o responsable municipal de l'emergència. Pot delegar les funcions de direcció del Pla al/a la tinent/a d'alcalde (o a altres regidors/es, si en manquen).

L'alcalde és el responsable màxim de l'elaboració, la implantació i l'execució del Pla de protecció civil municipal.

#### 1.3.1.1 RESPONSABLE MUNICIPAL DE L'EMERGÈNCIA (ALCALDE)

##### Composició

| <b>Càrrec operatiu</b>     | <b>Càrrec habitual</b>       | <b>Núm. fitxa d'actuació</b> |
|----------------------------|------------------------------|------------------------------|
| Director del pla municipal | Alcalde. Urbanisme i Serveis | <b>2</b>                     |
| Substitut                  | Regidor d'Agricultura        |                              |

##### Funcions

- Analitzar i valorar la situació.
- Informar-ne al director del Pla Especial de la Generalitat per mitjà del **CECAT** i coordinar-se

amb el director del Pla Especial de la Generalitat.

- Declarar la pre-alerta, l'activació i la desactivació del Pla de protecció civil municipal. Informar-ne al director del Pla Especial de la Generalitat per mitjà del **CECAT**.
- Convocar el Comitè Municipal d'Emergències
- Constituir i exercir la direcció del CECOPAL.
- Analitzar i valorar la situació.
- Si fos el cas, donar l'ordre de preparar i prendre totes les mesures preventives necessàries, previstes a nivell municipal, per minimitzar els danys previsibles.
- Donar l'ordre de divulgar els consells d'autoprotecció davant del risc.
- Avaluar i determinar els elements vulnerables, i posar-ho en coneixement del director del Pla Especial de la Generalitat. Si és convenient, haurà de propiciar l'activació dels diversos PAU que ho requereixin.
- Decidir en tot moment, amb el Comitè Municipal d'Emergències, les actuacions més adients per fer front a l'emergència dins del seu marge de responsabilitat i aplicar les mesures de protecció a la població (avisos, acollida i suport), als béns i al medi ambient.
- Assegurar l'execució de la part de les funcions que el municipi assumeixi i vetllar per la correcta execució d'aquestes funcions.
- Ordenar la incorporació als grups d'actuació del Pla Especial de la Generalitat dels mitjans i recursos municipals disponibles per garantir la protecció i la seguretat de la població.
- Decretar, si s'escau, mobilitzacions i expropiació temporal.
- Assegurar el manteniment i l'operativitat del Pla de protecció civil municipal.
- D'altres, en funció del risc.

#### 1.3.1.2 COMISSIÓ MUNICIPAL DE PROTECCIÓ CIVIL

La Comissió Municipal de Protecció Civil és aquell òrgan que en el municipi vetlla per la prevenció i la seguretat del municipi. És el marc de col·laboració, coordinació i presa d'acords entre els diversos serveis municipals i entre les diferents administracions amb incidència en el municipi en matèria d'anàlisi de risc, prevenció, planificació, intervenció, informació a la població i rehabilitació.

El municipi del Pla de Santa Maria no disposa de Comissió de Protecció Civil Municipal.

#### 1.3.1.3 COMITÈ MUNICIPAL DE L'EMERGÈNCIA

L'estructura municipal per fer front a les emergències consisteix en el Comitè Municipal de l'Emergència, format per:

- El/La responsable municipal de l'emergència
- El Consell Assessor
- El Gabinet d'informació

#### 1.3.1.4 CONSELL ASSESSOR

Ha d'estar compost per:

| Càrrec operatiu                                     | Càrrec habitual                                       | Núm. fitxa d'actuació |
|---|---|-----------------------|
| Coordinador municipal de l'emergència               | Regidor d'Equipaments i Cultura                       | <b>3</b>              |
| Substitut   | Regidor d'Agricultura                                 |                       |
| Cap del grup local logístic i d'acollida            | Regidor d'Esports i Fira                              | <b>6</b>              |
| Substitut   | Regidor d'Equipaments i Cultura                       |                       |
| Cap del grup local d'ordre i d'avisos a la població | 1 <sup>a</sup> Tinent alcalde , Ensenyament i Turisme | <b>7</b>              |
| Substituta  | Regidora d' Hisenda i Comerç                          |                       |

| Càrrec operatiu                   | Càrrec habitual | Núm. fitxa d'actuació |
|-----------------------------------|-----------------|-----------------------|
| Cap del Grup local d'intervenció* | Secretari ADF   | <b>8</b>              |
| Substitut 1                       | Membre ADF      |                       |
| Substitut 2                       | Membre ADF      |                       |

\*Aquest grup només s'activa en cas d'incendis forestals

#### **Funcions del Consell Assessor:**

- Assessorar el director del Pla, l'alcalde.
- Analitzar i valorar la situació, aportant-hi tota la informació i trametent-hi les instruccions de l'alcalde als seus col·laboradors.
- Altres funcions específiques per a cada risc concret.
- Altres en funció del risc a criteri del director del Pla, en general tots els regidors i/o tècnics implicats en la resolució de l'emergència.

#### **Funcions del Coordinador Municipal de l'Emergència:**

- Assessorar el director del Pla de protecció civil municipal, l'alcalde, directament i com a membre del Consell Assessor.
- Coordinar les actuacions dels grups locals amb les dels grups del centre de comandament avançat.

El director del Pla pot decidir la inclusió de més membres, i en particular de persones privades i representants d'òrgans de l'Administració pròpia o d'altres administracions l'especialitat de les quals sigui oportuna.

#### **1.3.1.5 REPRESENTANT MUNICIPAL AL PLA ESPECIAL**

##### Composició

| Càrrec operatiu                        | Càrrec habitual                           | Núm. de la fitxa d'actuació |
|--|---|-----------------------------|
| Representant municipal al pla PROCICAT | 1ª Tinent alcalde , Ensenyament i Turisme | <b>4</b>                    |

##### Funcions

- En rebre l'avís de la situació de risc o d'emergència, ha de prendre nota de la informació que li subministrin i posar-se a disposició de l'alcalde del seu municipi.
- Si l'alcalde constitueix el **CECOPAL** i així ho disposa, ha de desplaçar-se al **CECAT** (prèviament ha de posar-se en contacte amb el **CECAT** per a determinar la necessitat que s'hi desplaci, identificant-se com a representant municipal al Pla Especial de la Generalitat). El director del Pla Especial de la Generalitat valorarà en cada cas, tenint en compte la durada de les emergències i les possibilitats que ofereix actualment la tecnologia, la conveniència de mantenir el contacte de forma telemàtica o telefònica amb el representant municipal).
- Un cop allà, o un cop en contacte de forma telemàtica o telefònica, ha de posar-se a disposició del Director del Pla Especial de la Generalitat i integrar-se al Consell Assessor per tal de fer l'enllaç amb el **CECOPAL** i l'Alcalde.
- Ha de mantenir-se permanentment informat de la situació al municipi i, al mateix temps, informar al **CECOPAL** de les decisions del Consell Assessor del Pla Especial de la Generalitat.

#### **1.3.1.6 GABINET D'INFORMACIÓ**

**Composició**

| <b>Càrrec operatiu</b>       | <b>Càrrec habitual</b>                    | <b>Núm. fitxa d'actuació</b> |
|------------------------------|---|------------------------------|
| Cap del Gabinet d'Informació | 1ª Tinent alcalde , Ensenyament i Turisme | <b>5</b>                     |
| Substituta                   | Regidora d' Hisenda i Comerç              |                              |

**Funcions**

El Gabinet d'Informació Municipal és l'òrgan responsable de donar la informació en el moment de l'emergència.

Les seves funcions són:

- Aplegar informació sobre l'emergència
- Transmetre (o difondre) la informació generada dins el Comitè d'Emergències a la població en general i a les persones directament o indirectament afectades

A més a més ha de donar suport al director del Pla de protecció civil municipal, de forma coordinada amb les actuacions del Gabinet d'Informació del Pla Especial de la Generalitat en les tasques següent:

- El Gabinet d'Informació del Pla de protecció civil municipal ha d'estar en contacte permanent amb el Gabinet d'Informació del Pla Especial de la Generalitat. El titular del Gabinet Municipal d'Informació assegura aquesta coordinació.
- Centralitzar, coordinar i preparar la informació (elaboració de comunicats, ordres i recomanacions) sobre l'emergència en coordinació amb el Gabinet d'Informació del Pla Especial de la Generalitat i facilitar-la a la població en nom del director del Pla a través dels mitjans de comunicació de titularitat pròpia o d'obligada inserció per part dels mitjans de comunicació social. En particular, s'ocupa de les declaracions d'activació del Pla en cas d'emergència i en cas d'alerta, i del final de cadascuna.
- Atendre la premsa tot donant-hi la informació necessària de caràcter municipal, en coordinació amb el Gabinet d'Informació del Pla Especial de la Generalitat. Orientar la recerca d'informació per part dels mitjans de comunicació social i corregir les informacions errònies.
- Transmetre les dades significatives al Gabinet d'Informació del Pla Especial de la Generalitat.

La funció d'informació telefònica als familiars d'afectació municipal s'ha de dur a terme des de l'Ajuntament.

Les emissores de ràdio que s'utilitzaran com a mitjà de difusió durant la situació d'alerta o emergència seran:

| <b>Emissora</b>      | <b>Freqüència</b> |
|----------------------|-------------------|
| Catalunya Ràdio      | FM 100.2          |
| Catalunya Informació | FM 104.5          |
| RAC1                 | FM 99.2           |

També s'empraran els mitjans de comunicació següents:

- Web de l'Ajuntament (local)
- Premsa digital i convencional (comarcal, provincial)
- Televisió (provincial i nacional)
- Agències de notícies (comarcal, provincial i nacional)

#### 1.3.1.7 GRUPS ACTUANTS

**En cas d'activació del Pla Especial de la Generalitat**, dirigeix els grups actuants el Conseller/a d'Interior, que és el seu director/a o en la persona en qui delegui. **Les feines que ha de realitzar cada un dels grups d'actuació locals s'han de coordinar amb les dels grups d'actuació del Pla Especial de la Generalitat, en els quals s'integren.**

**Remarcar que aquest grup només es forma en cas d'incendis forestals.**

##### 1.3.1.7.1 Grup Local d'Intervenció

| <b>Càrrec operatiu</b>           | <b>Càrrec habitual</b> | <b>Núm. fitxa d'actuació</b> |
|----------------------------------|------------------------|------------------------------|
| Cap del Grup local d'intervenció | Secretari ADF          | <b>8</b>                     |
| Substitut 1                      | Membre ADF             |                              |
| Substitut 2                      | Membre ADF             |                              |

Les seves funcions són:

- Assessorar tècnicament als diferents cossos d'emergència sobre l'actuació en front de l'emergència.
- Donar recolzament a les tasques necessàries per a prevenir i controlar les emergències.
- Donar recolzament a les tasques de rescat i salvament de persones i béns.
- Informar el coordinador del CCA i atendre les seves instruccions.

##### 1.3.1.7.2 Grup Local Sanitari

Atès que no es disposa de personal mèdic per a realitzar les funcions de primers auxilis, no es constitueix aquest grup.

**1.3.1.7.3 Grup Local Logístic i d'Acollida**

Grup habitualment format per personal de Serveis i de Benestar Social.

**Composició**

| Càrrec operatiu                          | Càrrec habitual                       | Núm. fitxa d'actuació |
|--|---------------------------------------|-----------------------|
| Cap del grup local logístic i d'acollida | Regidor d'Esports i Fira              | <b>6</b>              |
| Substitut                                | Regidor d'Equipaments i Cultura       |                       |
| Actuants                                 | Personal tècnic de la Brigada d'Obres |                       |

**Funcions**

- » Col·laborar en les tasques següents, d'acord amb el cap del Grup Logístic del Pla Especial de la Generalitat:
  - Proporcionar i gestionar els recursos i mitjans municipals (públics i privats) per posar-los a disposició dels grups.
  - Assegurar la provisió dels recursos complementaris que el director del Pla Especial de la Generalitat i els grups d'actuació necessiten per complir les seves missions i la mobilització d'aquests mitjans.
  - Preparar els llocs d'acollida en cas d'evacuació i, si s'escau, els llocs que han de restar confinats. Acollir població i gestionar aquesta acollida: allotjament, proveïment d'aliments, control, serveis socials del personal del mateix municipi.
  - Donar suport a l'abastament de queviures per al personal dels grups i combustible per als vehicles i les màquines.
  - Assegurar el subministrament d'aliments, medicaments i serveis bàsics en general a la població.
  - Funció logística municipal i gestió dels serveis bàsics municipals (serveis municipals d'aigua, de recollida d'escombraries...). Organitzar i dirigir les accions i treballs a realitzar per restablir els serveis bàsics municipals.
  - Donar suport a la constitució del **CCA**.
  - Subministrar material lleuger i pesant de treball i transport.
  - Gestionar la recepció, l'avituallament i el control del voluntariat, tant del mateix municipi com de fora.
  - Garantir les comunicacions entre els centres operatius, **CECAT**, **CECOPALs**, **CCA**, etc.
  - Establir sistemes complementaris alternatius de comunicacions on sigui necessari.
  - Donar suport tècnic.
  - Coordinar les seves actuacions amb els altres grups a través del **CCA**.
  - Assessorar el director del Pla Especial de la Generalitat per al desenvolupament de les seves competències.
  - Específiques per al risc de nevades:
    - Coordinar les tasques de neteja de la xarxa viària establint prioritats d'actuació per tal de minimitzar les situacions de risc i que els Grups d'Actuació puguin complir les seves missions.
    - Preveure el material necessari per minimitzar les conseqüències de l'emergència (fundents, maquinària, material lleuger i pesant de treball i transport...).
    - Donar suport tècnic al personal dels vehicles desviats als aparcaments.
    - Donar suport al grup sanitari en el transport de persones que necessiten atenció sanitària (per exemple: persones que han d'anar a l'hospital a fer diàlisi).
- » Assessorar i informar el responsable municipal de l'emergència de l'evolució de la situació a temps real.

**1.3.1.7.4 Grup Local d'Ordre i Avisos a la Població****Composició**

| <b>Càrrec operatiu</b>                              | <b>Càrrec habitual</b>                   | <b>Núm. fitxa d'actuació</b> |
|---|--|------------------------------|
| Cap del grup local d'ordre i d'avisos a la població | 1ª Tinent alcalde, Ensenyament i Turisme | <b>7</b>                     |
| Substituta  | Regidora d 'Hisenda i Comerç             |                              |
| Responsable dels avisos a la població               | Regidor de Sanitat                       |                              |
| Substitut   | Regidora de Festes i Joventut            |                              |

**Funcions:**

- » Col·laborar en les tasques següents, d'acord amb el CECAT i/o el cap del Grup d'Ordre del Pla Especial de la Generalitat:
  - Rebre i notificar en primera instància i de forma immediata l'existència de l'emergència al **112** i al **CECAT**.
  - Coordinar les seves actuacions amb els altres grups a través del CCA.

En l'àmbit de l'ordre i la seguretat ciutadana:

- Garantir la seguretat ciutadana a la zona del risc.
- Garantir que els grups d'actuació puguin actuar sense cap impediment.
- Garantir el control d'accessos i la vigilància viària de les zones afectades.
- Garantir el control de trànsit d'accés dels components dels grups a la zona de l'emergència; especialment, senyalitzar i guiar els actuants cap al Centre de Comandament Avançat (**CCA**) i a l'Àrea Sanitària.
- Tasques d'ordenació i control del trànsit.
- Avisar a la població afectada que estigui en les zones de risc de l'emergència i especialment als elements vulnerables.
- Transmetre la informació de les mesures a adoptar per part de la població.
- Executar les mesures de protecció sobre els elements vulnerables: coordinar i executar l'evacuació o l'allunyament de la població, d'acord amb les indicacions del director del Pla Especial de la Generalitat i assegurar la seva aplicació. Coordinar-ne les tasques.
- Efectuar la relació de persones afectades (evacuades).
- Elaboració de les llistes de persones a la sala d'il·lesos i familiars, en el seu cas.
- Funcions de policia judicial.
- Custòdia de béns a les zones afectades.

En l'àmbit d'avisos a la població: Avisar i informar la població afectada i, en particular, els elements especialment vulnerables.

- Comunicar a la població les mesures que hagi d'adoptar, i assegurar-ne l'aplicació.
- » Elaborar les llistes de persones a la sales d'il·lesos i familiars, en el seu cas.
- » Assessorar i informar el responsable municipal de l'emergència de l'evolució de la situació a temps real.

**1.3.1.8 CENTRES DE COORDINACIÓ****Centre de Recepció d'Alarmes (CRA)**

|   |  |
|---|--|
| <b>Lloc</b>                               | Ajuntament del Pla de Santa Maria                      |
| <b>Protocols, fitxes d'actuació, etc.</b> | Fitxa d'actuació núm. 1<br>Directorí telefònic (Annex) |

El CRA és un centre que ha d'estar operatiu 24 hores al dia, 365 dies a l'any. En cas que no sigui possible, aquestes funcions seran dutes a terme per l'alcalde o persona en qui delegui.

**Funcions:**

- Notificar qualsevol alarma al 112 i al CECAT.
- Rebre la notificació de l'alarma i trametre-la.
- Valorar, segons el protocols establerts, la importància de l'alarma.
- Posar en marxa el avisos d'activació del Pla de protecció civil municipal.
- Informar-se, en els primers moments, de la marxa de l'emergència.

**Centre de Coordinació Operativa Local (CECOPAL)**

|             |                                   |
|-------------|-----------------------------------|
| <b>Lloc</b> | Ajuntament del Pla de Santa Maria |
|-------------|-----------------------------------|

**Funcions:**

- És el centre de coordinació municipal, que realitza les accions determinades pel director del Pla. Des d'aquí es dirigeix i es coordinen les actuacions dels diversos serveis relacionats amb el Pla.
- Mantenir contacte directe i continu amb el Centre de Coordinació Operativa de Catalunya (CECAT).
- Notificar als grups operatius i al CECAT l'activació i la desactivació del Pla de protecció civil municipal i rebre d'aquest centre i transmetre, segons els protocols, la informació relativa a activació, evolució i desactivació del Pla Especial de la Generalitat.
- Facilitar, si s'escau, la informació a la població del municipi, amb els mitjans oportuns, segons les circumstàncies del risc i l'evolució de la situació de l'emergència. Aquesta informació s'haurà de consensuar amb la direcció del Pla Especial de la Generalitat.
- Mobilitzar i assegurar la transmissió de la informació i les ordres als grups operatius municipals decidides per la direcció del Pla, així com activar els mitjans i recursos municipals necessaris.
- Canalitzar l'ordre de l'autoritat de protecció civil municipal de prestació de serveis personals i la requisita, la intervenció o l'ocupació temporal i transitòria dels béns necessaris per afrontar les situacions d'emergència.
- Donar suport als mitjans d'emergències, de seguretat i als serveis especialitzats aliens que intervinguin en el municipi sota l'estructura del Pla activat.

## 1.4 PROGRAMA I PROCEDIMENT D'IMPLANTACIÓ, SIMULACRES, REVISIÓ I ACTUALITZACIÓ

### 1.4.1 IMPLANTACIÓ DEL PLA

#### 1.4.1.1 RESPONSABLE

| Càrrec  |
|---------|
| Alcalde |

#### 1.4.1.2 PROGRAMA DE FORMACIÓ DELS ACTUANTS

Es duran a terme les següents reunions d'implantació de l'operativitat del Pla en els actuants:

|  | Tipus de formació   | Riscos                              | Adreçat a                             |
|--|---|-------------------------------------|---------------------------------------|
| Primer trimestre a partir de la tramitació del pla | <b>Sessions informatives</b> <ul style="list-style-type: none"> <li>Generalitats del pla.</li> <li>Risc al municipi.</li> <li>Manual d'actuació.</li> </ul>   | Territorials                        | Organigrama municipal de l'emergència |
|  | <b>Reunió de coordinació i exercici pràctic</b> <ul style="list-style-type: none"> <li>Repàs del manual d'actuació.</li> <li>Supòsits pràctics d'emergència.</li> </ul>   | Incendis forestals                  |                                       |
| Segon trimestre a partir de la tramitació del pla  | <b>Sessions informatives</b> <ul style="list-style-type: none"> <li>Generalitats del pla.</li> <li>Risc al municipi.</li> <li>Manual d'actuació.</li> </ul> <b>Reunió de coordinació i exercici pràctic</b> <ul style="list-style-type: none"> <li>Repàs del manual d'actuació.</li> <li>Supòsits pràctics d'emergència.</li> </ul> | Inundacions                         | Organigrama municipal de l'emergència |
|  |   | Transport de mercaderies perilloses |                                       |
|  |   | Ventades                            |                                       |

Per als exercicis pràctics caldria comptar amb la col·laboració de la Direcció General de Protecció Civil.

#### 1.4.1.3 INFORMACIÓ A LA POBLACIÓ

| Campanya | Tipus de risc  | Tipus  | Data   |
|----------|--|--|--|
| Anual    | Territorials<br>Incendis forestals<br>Inundacions<br>Transport de mercaderies perilloses<br>Ventades | <b>Presentació</b> institucional del pla, un cop aprovat.  | Primer trimestre a partir de la tramitació del pla |
|          |  | <b>Ban</b> informatiu presentació.   |  |
|          |  | <b>Revista i Web municipal</b> <ul style="list-style-type: none"> <li>Notícia de l'homologació.</li> <li>Resum del pla</li> <li>Consells d'autoprotecció.</li> </ul> |  |
|          |  | <b>Xerrada</b> associacions de veïns i elements vulnerables principals   |  |

**1.4.1.4 IMPLANTACIÓ DELS RECURSOS TÈCNICS**

El municipi implantarà els recursos següents:

| Recurs                                     | Característiques               | Nombre d'unitats | Destí      |
|--|--------------------------------|------------------|------------|
| Triturador Belafer                         | 165 martells                   | 1                | Adf        |
| Trituradora amb braç                       |                                | 1                |            |
| Vehicle Ford Ranger 4x4                    | Amb carretó dipòsit 800 litres | 1                |            |
| Cuba d'aigua                               | 3.000 litres                   | 1                |            |
| Desbrossadora de cadenes                   | -                              | 1                |            |
| Picadora de palla                          | -                              | 1                |            |
| Buldòzer                                   | -                              | 1                |            |
| Enulfatadora                               | -                              | 1                |            |
| Remolc plataforma Alzaga DEF 275 RB 900 kg | -                              | 1                |            |
| Desbrossadora manual                       | -                              | 1                |            |
| Motoserra                                  | -                              | 1                |            |
| Generador 5KWA                             | -                              | 1                |            |
| Emissores xarxa RESCAT                     | -                              | 2                | Ajuntament |

El responsable del destí al qual vagi cada recurs serà també responsable que se'n faci el manteniment adequat i que sigui en un lloc accessible i operatiu en cas d'emergència.

**1.4.1.5 ELABORACIÓ / REVISIÓ DELS PLANS D'AUTOPROTECCIÓ**

Cal elaborar/revisar els PAU dels elements vulnerables, d'acord amb el Decret 30/2015 de 3 de Març pel qual s'aprova el catàleg d'activitats i centres obligats a adoptar mesures d'autoprotecció i es fixa el contingut d'aquestes mesures.

Previsió de redactar-los durant els anys 2016-2020, a càrrec dels seus responsables i amb el suport dels Serveis d'Enginyeria.

**1.4.2 MANTENIMENT DEL PLA****1.4.2.1 RESPONSABLES**

Els responsables del manteniment del Pla a nivell municipal són:

| Funció                             | Càrrec  |
|------------------------------------|---|
| Formació i informació              | Alcalde   |
| Suport en la formació i informació | Tècnica Protecció Civil – Consell Comarcal Alt Camp |
| Manteniment dels equips            | Brigada municipal                                   |
|                                    | Secretari ADF                                       |

### 1.4.2.2 ACTUALITZACIONS I REVISIONS DEL DUPROCIM

#### 1.4.2.2.1 Procediment

##### S'ha d'actualitzar anualment:

- Els canvis menors en infraestructures, activitats econòmiques i serveis bàsics del municipi.
- Les dades de població.
- Els canvis menors en l'anàlisi de risc.
- La posada al dia del nom dels càrrecs que figuren en el Pla, les seves responsabilitats i les funcions que tenen assignades
- Els titulars de les funcions o la reestructuració en el repartiment de les responsabilitats.
- Ubicació dels centres operatius del Pla municipal: Centre Receptor d'Alarmes o CECOPAL.
- La modificació de les fitxes d'actuació, si es creu necessari.

Després de les eleccions municipals s'han d'anàlitzar els documents per si fos necessari actualitzar-lo de nou. També s'ha d'actualitzar quan es publiqui una nova normativa o disposició legal que afecti d'alguna manera el Pla de protecció civil municipal.

##### S'han de plantejar revisions en l'anàlisi de risc

- Quan hi hagin variacions importants algun dels riscos del pla.
- Quan es produeixi una variació important del risc en origen o de la ubicació dels elements vulnerables.
- Quan es produeixin altres variacions importants de l'organització municipal.
- Al cap de quatre anys.

##### Un cop actualitzada la informació o revisat el Pla:

- S'ha de passar pel Ple de l'Ajuntament
- S'ha de trametre una còpia del fulls corresponents al servei territorial corresponent de la Direcció General de Protecció Civil.
- S'hauran d'actualitzar els PAU corresponents.
- En cas de revisió, caldrà aprovar-la pel Ple Municipal i homologar-la de nou.

### 1.4.2.3 TERMINIS

##### Actualitzacions:

- S'ha de realitzar anualment.

##### Revisió:

- S'ha de realitzar cada quatre anys.
- S'ha d'enviar, en un termini no superior a dos mesos, als Serveis Territorials de Tarragona, perquè el faci arribar a la Comissió de Protecció Civil de Catalunya per tal que aquesta la pugui homologar.

### DUPROCIM

|  |  |
|--|--|
| <b>Data de l'última actualització:</b> desembre 2024 | <b>Data de la propera actualització:</b> desembre 2025 |
| <b>Data de l'última revisió:</b> desembre 2024       | <b>Data de la propera revisió:</b> desembre 2028       |
| <b>Data d'homologació:</b> 19 de setembre 2019       | <b>Data d'homologació de l'última revisió:</b> -       |

### 1.4.3 PROGRAMA D'EXERCICIS I SIMULACRES

#### 1.4.3.1 PROGRAMA D'EXERCICIS I SIMULACRES ANUALS

S'ha de dur a terme, com a mínim, un simulacre de despatx, de trucades, de mobilització de mitjans propis o de mobilització de mitjans externs d'algun dels riscos definits al DUPROCIM cada any.

Les dades mínimes a contemplar en els exercicis i simulacres són:

| <b>EXERCICIS I SIMULACRES</b>  |  |             |  |
|--|--|-------------|--|
| <b>EXERCICI N°:</b>  |  |             |  |
| <b>DATA</b>  |  | <b>HORA</b> |  |
| <b>ESCENARI</b>  |  |             |  |
|  |  |             |  |
| <b>ZONA INVOLUCRADA</b>  |  |             |  |
|  |  |             |  |
| <b>CARACTERÍSTIQUES</b>  |  |             |  |
|  |  |             |  |
| <b>VERIFICACIÓ I COMUNICACIÓ D'EXERCICI A ORGANISME OFICIAL COMPETENT:</b> |  |             |  |
|  |  |             |  |
| <b>AVALUACIÓ</b>   |  |             |  |
|  |  |             |  |

## 1.5 BASES PER AL PLA DE RECUPERACIÓ PREVIST A L'ARTICLE 31 DE LA LLEI 4/1997

### 1. Recopilació de les fonts d'informació dels danys produïts:

- Tècnics municipals
- Brigada d'obres
- Mossos d'Esquadra, la Guàrdia Civil...
- Bombers
- Servei d'enllumenat, de clavegueram... del municipi
- Companyies de l'aigua, del gas, d'electricitat i de telèfons
- Serveis de transports: transport urbà, empreses d'autocars, empreses de transports...
- Carreteres
- Indústries, comerços... del municipi
- Particulars
- Serveis sanitaris
- Altres que el municipi consideri oportú

### 2. Recopilació de les dades dels danys que s'han produït:

- Localització dels danys: cal indicar el lloc concret (fins i tot amb cartografia).
- Descripció de:
  - o Els elements afectats (cal indicar el tipus d'element i una descripció).
  - o Els tipus dels danys que s'han produït.
  - o Causes que han produït els danys.

### 3. Valoració econòmica dels danys (despeses que s'han generat durant l'emergència i cost per recuperar la normalitat).

És responsabilitat de l'Ajuntament l'adopció immediata de les mesures següents:

- Notificació a les companyies de gas, d'electricitat, de telèfons, de llum, carreteres, mitjans de transport de les avaries, talls de subministrament, dels danys que s'han produït.
- Acollida de la població.
- Proveïment de recursos a la població.
- Desenrunament i neteja.
- Recerca de mitjans i recursos.
- Control d'aqüífers.

Proposta de reconstrucció o reparació dels danys:

- Descripció de les obres, reparacions... a realitzar per recuperar o reparar els danys (la proposta es pot realitzar per evitar la repetició dels danys).
- Valoració econòmica (cost per recuperar la normalitat).
- Designació de responsables.
- Definició de terminis.

Cal saber si la zona s'ha declarat o no zona d'actuació especial (o catastròfica). En aquest cas les ajudes vindran de l'Estat, el qual aprova un Reial decret llei (primer l'aprova el Consell de Ministres i posteriorment el validen les Corts), per establir de forma concreta i per a cada catàstrofe totes les mesures, actuacions i procediments a seguir. S'hi estableixen, també, les previsions de finançament mitjançant el crèdit extraordinari.

Al marge de les subvencions que dona l'Estat, pot haver-hi ajudes de les comunitats autònomes, la Unió Europea, les diputacions... En aquest cas, cal tenir en compte que aquestes ajudes són incompatibles amb les que pugui donar l'Estat.

Cal destacar que queden excloses les ajudes de les diferents administracions als danys produïts en béns assegurats, ja que existeix el Consorci de Compensació d'Assegurances, entitat autònoma de caràcter públic que actua com a reasseguradora de les companyies privades en cas que es produeixin catàstrofes.

**DOCUMENT 2**  
**ANÀLISI DE RISC**

## 2.1 RISC TERRITORIAL

Els riscos territorial, són de caràcter general i no tenen cap especial a nivell autonòmic.

Els riscos que es troben inclosos dins de l'àmbit d'aplicació de riscos territorials són els següents:

| Tipus de risc  | Afectació al municipi (Sí/No) |
|--|-------------------------------|
| Risc d'accidents en ports, al mar o en llacs, que impliquen un nombre de víctimes considerable (múltiples víctimes) o amb repercussió important  | No                            |
| Risc d'accidents en túnels que impliquen un nombre de víctimes considerable (múltiples víctimes) o amb repercussió important.  | No                            |
| Risc d'esllavissades que afectin infraestructures importants o un nombre considerable de víctimes o amb repercussió important  | No                            |
| Risc de subsidències o col·lapses  | No                            |
| Risc d'accidents associats a l'emmagatzematge de productes perillosos, en cas que aquests es produeixin en instal·lacions no industrials   | Sí                            |
| Qualsevol situació que pugui produir afectació potencial o real a persones per substàncies perilloses que estiguin fora de l'àmbit dels riscos especials (per exemple, augment de la concentració d'ozó a l'aire, residus empresa) | Sí                            |
| Riscos per aglomeracions a l'exterior (correfocs, fira del vent, festes majors, espectacles pirotècnics, processons...) o a l'interior (evacuació de grans superfícies, ...)   | Sí                            |
| Risc d'infeccions o intoxicacions massives   | Sí                            |
| Risc d'onada de calor  | Sí                            |
| Risc d'incidència greu en el subministrament de serveis bàsics.  | No                            |

\* Remarcar que a l'annex VI del present document s'adjunta un protocol d'emergència per l'esdeveniment del correfoc

\*A continuació s'adjunten les dades dels actes a l'exterior on s'aglomera un gran nombre de gent:

| Acte                                 | Data                          | Assistència/aforament |
|--------------------------------------|-------------------------------|-----------------------|
| Cavalcada de reis                    | 5 gener                       | 500 persones          |
| Caga tió                             | Últim diumenge Abans de Nadal | 200 persones          |
| Concert ball de reis                 | 6 gener                       | 200 persones          |
| Rua de Carnaval                      | Dissabte carnaval             | 500 persones          |
| Sopar de carnaval                    | "                             | 250 persones          |
| Dia de la bicicleta                  | 23 abril                      | 200 persones          |
| Cercavila                            | 1 dissabte d'agost            | 300 persones          |
| Revetlla d'ales Neus                 | 1 dissabte d'agost            | 150 persones          |
| Dinar de germanor gent gran          | 1 diumenge d'agost            | 300 persones          |
| Cercavila                            | 13/14/15 agost                | 300 persones          |
| Correbars Planenca                   | 13/14/15 agost                | -                     |
| Sopar i concert jove                 | 13/14/15 agost                | 90 persones           |
| Festa de la cervesa kardsverdstaquen | 13/14/15 agost                | -                     |
| Concurs de paelles                   | 13/14/15 agost                | 150 persones          |
| Cursa ciclista                       | 13/14/15 agost                | 150 persones          |
| Ball parlat de diables               | 13/14/15 agost                | 200 persones          |
| Sardanes                             | 13/14/15 agost                | 150 persones          |
| Paella popular                       | 11 setembre                   | 250 persones          |
| Havaneres                            | 11 setembre                   | 250 persones          |
| Fira del Vent                        | 3 diumenge d'octubre          | 8.000 persones        |
| Ball diumenges                       | Cada diumenge tarda           | 50 persones           |

Pel que fa al **risc de pandèmia**, en cas que aquest es materialitzi, se seguiran les recomanacions recollides a l'annex V d'aquest pla.

## 2.2 RISCOS ESPECIALS

Els riscos que es troben inclosos dins de l'àmbit d'aplicació de riscos especials són els següents:

| RISCOS ESPECIALS                              |   |   |
|---|---|---|
|   | Descripció  | AVALUACIÓ   |
| <b>Risc d'incendis forestals (INFOCAT)</b>    | <p>D'acord amb el Pla INFOCAT i el Mapa de Protecció Civil de Catalunya, el nivell de perill del municipi és <b>ALT</b> i el nivell de vulnerabilitat és <b>BAIXA</b>.</p> <p>Les principals masses boscoses ubicades al municipi són el sector 1, concretament la zona dels Carpis de Sant Ramon i el sector 2, on s'ubiquen diferents zones boscoses, a llevant del nucli.</p> <p>Als punts 2.2.2, 3.1.2 i al 3.2.2 s'avalua amb detall el risc d'incendis forestals.<br/>Al document 7 de cartografia s'adjunta la ubicació d'aquests sectors.</p> | <p>D'acord amb el Pla INFOCAT, l'elaboració del PAM d'incendis forestals és <b>OBLIGAT</b> al municipi.</p>                       |
| <b>Risc d'inundacions (INUNCAT)</b>           | <p>D'acord amb el Pla INUNCAT i el Mapa de Protecció Civil de Catalunya, el municipi té diverses <b>zones potencialment inundables i punts d'actuació prioritària</b> tal i com s'adjunta als apartats 2.2.1.2 i 2.2.2.10 i al document 7 de cartografia.</p> <p>Als punts 2.2.3, 3.1.3 i al 3.2.3 s'avalua amb detall el risc d'inundacions.</p>   | <p>Segons el Pla INUNCAT el municipi està <b>OBLIGAT</b> a elaborar el PAM d'inundacions</p>                                      |
| <b>Risc químic en el transport (TRANSCAT)</b> | <p>D'acord amb el Pla TRANSCAT i el Mapa de Protecció Civil de Catalunya, el nivell de perill per transport de mercaderies perilloses per carretera és <b>MOLT ALT per l'AP-2 i MIG per la carretera C-37</b>.</p> <p>Les zones principalment afectades per aquest risc són les ubicades 500 metres al voltant d'aquestes carreteres</p> <p>Als punts 2.2.3, 3.1.4 i 3.2.4 s'avalua amb detall el risc de transport de mercaderies perilloses i al document 7 de cartografia s'adjunta la ubicació de les carreteres i les zones d'afectació.</p>     | <p>Segons el Pla TRANSCAT el municipi està <b>OBLIGAT</b> a elaborar el PAM de transport de mercaderies perilloses.</p>           |
| <b>Risc de ventades (VENTCAT)</b>             | <p>Segons dades del Pla de la Generalitat de Catalunya per risc de ventades (VENTCAT), els municipis afectats per aquest risc són:</p> <ul style="list-style-type: none"> <li>- Municipis amb &gt;10 dies de superació del llindar de vent de 20 m/s</li> <li>- Municipi amb &gt;20.000 habitants</li> </ul> <p>El Pla de Santa Maria té &gt; de 15 dies a l'any ratxes de 20m/s i per tant es troba afectat per aquest risc.</p>   | <p>Segons el Pla VENCAT, el municipi està <b>OBLIGAT</b> a elaborar el PAM de risc per vent per tenir més de 20.000 habitants</p> |

## 2.2.1 INCENDIS FORESTALS

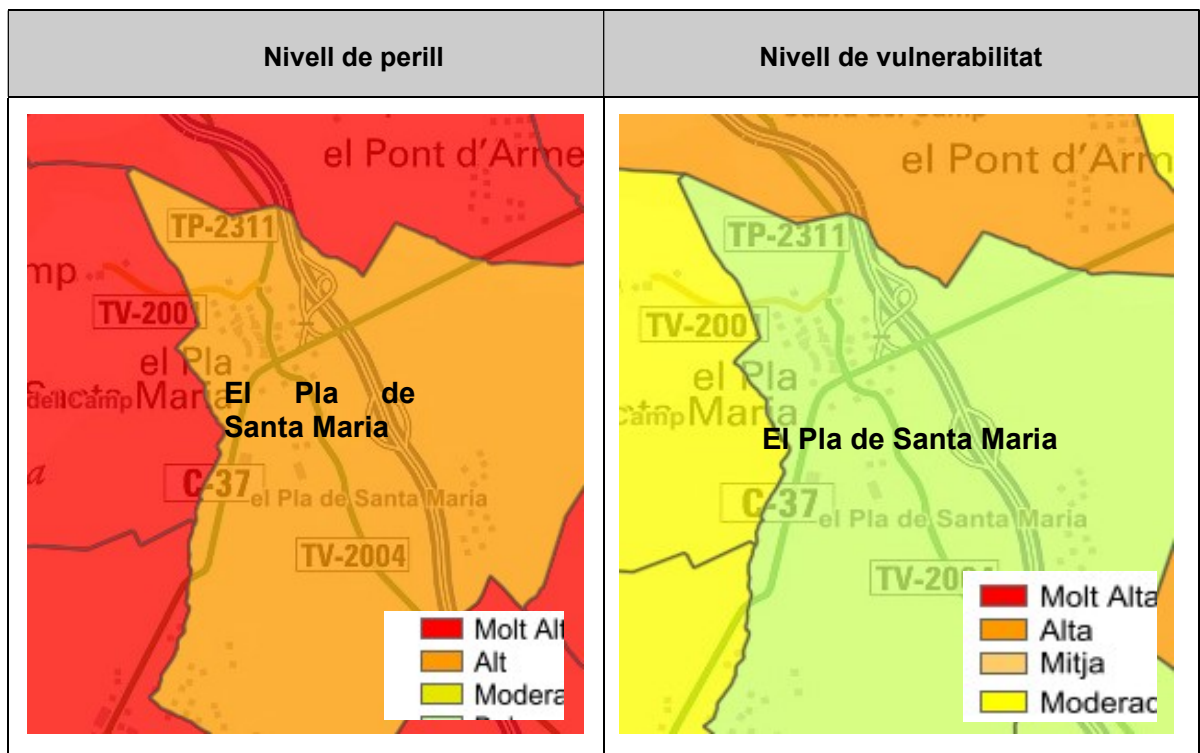
### 2.2.1.1 ANÀLISI HISTÒRICA

Els incendis forestals del terme municipal del Pla de Santa Maria dels quals es té constància són els següents:

| Data       | Area afectada                           | Descripció   |
|------------|---|--|
| 18/05/2015 | Entre 2 i 3 hectàrees de massa forestal | Els Bombers de la Generalitat van rebre un avís del foc a El Pla de Santa Maria i a Vila-rodona cap a un quart de sis de la tarda. L'incendi va obligar a tallar les carreteres TV-2004 i TP-2002 en tots dos sentits. La situació es va normalitzar cap a un quart de nou del vespre. Al lloc dels fets s'hi van traslladar tres mitjans aeris i catorze dotacions terrestres dels bombers.             |
| 22/06/2016 | 2 hectàrees de terreny forestal         | L'incendi es va iniciar cap a tres quarts de nou del vespre, prop del quilòmetre 19 de la carretera C-37, i va poder ser controlat en unes 2-3 hores. En les tasques d'extinció hi van participar 5 dotacions terrestres dels Bombers de la Generalitat.   |
| 13/07/2016 | 34 hectàrees de superfície agrícola     | L'incendi es va iniciar cap a les dues del migdia, al costat de l'AP-2 i la C-37. Empès pel vent provinent del nord-oest, el foc va travessar ambdues carreteres, el que va obligar a tallar-ne el trànsit. Cap a tres quarts de quatre de la tarda es va estabilitzar l'incendi. Al lloc dels fets s'hi van traslladar set mitjans aeris i catorze dotacions terrestres dels Bombers de la Generalitat. |

### 2.2.1.2 RESUM I CONCLUSIONS DE L'ANÀLISI DE RISC

Segons dades del Mapa de Protecció Civil de Catalunya, el municipi del Pla de Santa Maria, té un nivell de perill **ALT** i vulnerabilitat **BAIXA** per risc d'incendis forestals. Per tant està obligat elaborar l'anàlisi de risc per incendis forestals al DUPROCIM.



**2.2.1.3 MASSA FORESTAL(SITUACIÓ I LÍMITS)**

| Àrees / Sector de risc d'incendi forestal | Situació geogràfica                            | Característiques   |
|---|--|--|
| Sector 1                                  | Els Carpis (Sant Ramón)                        | Massa boscosa més compacta i separada de la resta del municipi   |
| Sector 2                                  | Dispers per tot el terme (a llevant del nucli) | Petites masses boscoses disperses per tot el terme municipal amb possibles connexions, però normalment masses bastant aïllades |

**2.2.1.4 DADES ESPECÍFIQUES PER INCENDIS FORESTALS****Camins primaris**

Són aquells camins que tenen una amplada mínima de 5 metres i que permeten el pas creuat de dos camions de tipus BRP.

| Nom / núm. Identificació | Origen-destí                 | Sector |
|--------------------------|------------------------------|--------|
| CP01                     | TM Cabra – TM Figuerola      | 1      |
| CP02                     | C37 – CS12                   | 2      |
| CP03                     | TV-2004 – Polígon industrial | 2      |

**Camins secundaris**

Són aquells camins i pistes forestals amb una amplada entre 3 i 5 metres amb sobre-amples disposats cada 100 - 150 metres que permeten el pas creuat de vehicles.

| Nom / núm. Identificació | Origen-destí                  | Sector |
|--------------------------|-------------------------------|--------|
| CS01                     | TV-2004 – CS02                | 2      |
| CS02                     | C37 – 200m direcció N         | 2      |
| CS03                     | C37 – Peatge AP-2             | 2      |
| CS04                     | C37 – TM Aiguamúrcia          | 2      |
| CS05                     | C37 – Urb Torre del Pitxo     | 2      |
| CS07                     | CS08 – TM Alió                | 2      |
| CS08                     | TM Alió – La Gambada          | 2      |
| CS09                     | TV-2004 – Urb Torre del Pitxo | 2      |
| CS10                     | C37 – CS11                    | 2      |
| CS11                     | Polígon industrial – CT10     | 2      |
| CS12                     | CP02 – Polígon industrial     | 2      |
| CS13                     | C37 – TV-2004                 | 2      |

**Camins terciaris**

Són aquells camins i pistes forestals que no permeten el pas creuat de dos camions de tipus BRP i que tampoc no disposen de sobre -amples cada 100 - 150 metres. No es consideren part de la xarxa bàsica de camins per a incendis forestals del Pla Especial de la Generalitat perquè afegeixen complexitat operativa.

| Nom / núm. Identificació | Origen-destí                  | Sector |
|--------------------------|-------------------------------|--------|
| CT01                     | CP01 – TV-2001                | 2      |
| CT02                     | TV-2004 – TM Cabra            | 2      |
| CT03                     | C37 – CS04                    | 2      |
| CT04                     | CT05 – TM Aiguamúrcia         | 2      |
| CT05                     | CS04 – CT07                   | 2      |
| CT06                     | CT05 – CT07                   | 2      |
| CT07                     | CS05 – TM Aiguamúrcia         | 2      |
| CT08                     | Urb El Vedat – TM Aiguamúrcia | 2      |

| Nom / núm. Identificació | Origen-destí              | Sector |
|--------------------------|---------------------------|--------|
| CT09                     | CS06 – CS07               | 2      |
| CT10                     | CS11 – CS08               | 2      |
| CT11                     | CT10 – TM Alió            | 2      |
| CT12                     | CT11 – C37                | 2      |
| CT13                     | C37 – 500m direcció S     | 2      |
| CT14                     | CS11 – CT12               | 2      |
| CT15                     | TV-2004 – CS07            | 2      |
| CT16                     | TV-2004 – CS09            | 2      |
| CT17                     | TV-2004 – CS05 – CS09     | 2      |
| CT18                     | Nucli urbà – TM Figuerola | 2      |
| CT19                     | CS05 – CT05               | 2      |

### Punts d'aigua amb hidrant

| Nom / núm. Identificació | Sector | Capacitat (m <sup>3</sup> ) |
|--------------------------|--------|-----------------------------|
| Masia Mahanaim           | 2      | -                           |
| la Vallesca              | 2      | -                           |
| Carpis                   | 1      | -                           |
| Torre del Pitxo          | 2      | 200 m3                      |

### Punts d'aigua sense hidrant

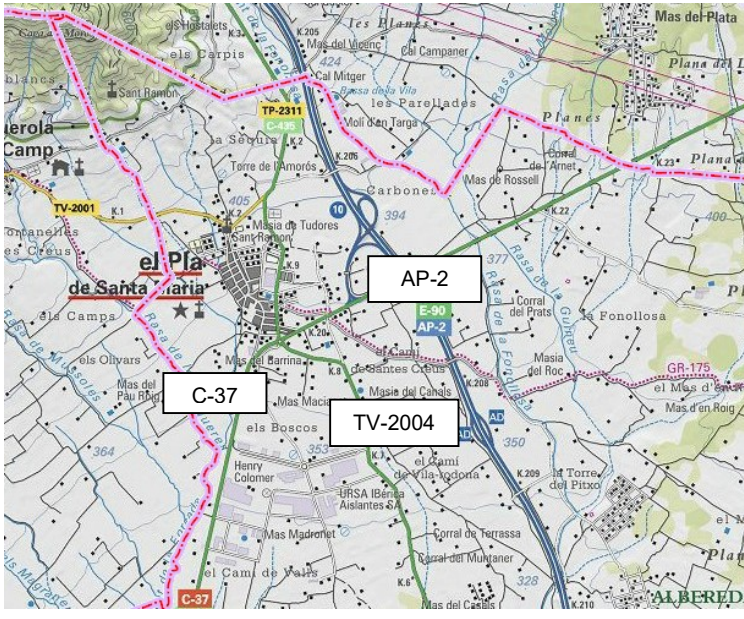
Al municipi del Pla de Santa Maria no hi ha punts d'aigua sense hidrant.

### Hidrants

Al document 7 de cartografia s'adjunta el plànol de la xarxa d'hidrants del municipi

### Tallafocs

Són franges naturals (cultius, rius, etc.) o artificials (carreteres, autopistes, vies fèrries, etc.).

| Nom     | Origen- Destí  |
|---------|--|
| AP-2    |  |
| C-37    |  |
| TV-2004 |  |

Remarcar que també es consideren tallafocs les línees elèctriques grafiades a la cartografia adjunta al document 7.

### Punts de vigilància

Al municipi del Pla de Santa Maria no hi ha punts de vigilància de les zones forestals.

## 2.2.2 INUNDACIONS

### 2.2.2.1 ANÀLISI HISTÒRICA

El 2 de Novembre de 2015, en el punt on el camí es creua amb la rasa de la Fonollosa es van acumular entre 2 i 3 metres de fondària d'aigua. Aquest important cabdal d'aigua, va ocasionar que tres vehicles fossin enduts rasa avall, amb els seus conductors a l'interior dels mateixos.



### 2.2.2.2 RESUM I CONCLUSIONS DE L'ANÀLISI DEL RISC

Segons el Mapa de Protecció Civil de Catalunya, al municipi del Pla de Santa Maria hi ha principalment una zona potencialment inundable des del sud al centre i per tant, està recomanat a analitzar aquest risc en l'elaboració del Document Únic de Protecció Civil (DUPROCIM).



Font: Mapa de Protecció Civil de Catalunya

**2.2.2.3 ZONES INUNDABLES**

| Sector            | Codi mapa | Descripció del sector  |
|-------------------|-----------|--|
| Nord oest         | ZI01      | Afluents de riu al nord oest del municipi a on trobem algun punt conflictiu amb algun element vulnerable que podria quedar afectat |
| Centre i Sud oest | ZI02      | A l'oest del municipi des del centre fins al sud oest trobem varis afluents de riu que travessen el municipi                       |
| Nord est          | ZI03      | Afluents de la rasa de la Fonollosa, hi cal destacar la zona inundable al Parc de la fàbrica                                       |
| Centre i Sud est  | ZI04      | Afluents de la rasa de la Fonollosa  |

**2.2.2.4 PERÍODES DE RETORN**

| Sector   | Codi mapa | Descripció del sector                              |
|----------|-----------|--|
| Sud oest | PR01      | Petita part al sud oest que no afecta el territori |

**2.2.2.5 DESCRIPCIÓ DELS CURSOS FLUVIALS EXISTENTS AL MUNICIPI**

Al municipi del Pla de Santa Maria existeixen els següents cursos fluvials:

| Nom                        | Característiques  |
|----------------------------|---|
| Rasa de la Fonollosa       | La Rasa de la Fonollosa és un curs fluvial que deriva del Torrent de la Fonollosa. Creua de nord a sud el municipi del Pla de Santa Maria; aigües amunt ho fa per l'est de l'autopista AP-2 i al quilòmetre 209,8 la creua per sota, seguint el curs per l'oest de la infraestructura aigües avall, en direcció a Alió. |
| Rasa de la Guineu          | La rasa de la Guineu és un afluent per l'esquerra del torrent de la Vila. Creua el municipi des del nord fins a desembocar a la rasa de la Fonollosa en la zona central de municipi.  |
| Rasa de les Aligueres,     | La rasa de les Aligueres transcorre per l'oest paral·lela al terme municipal fins a desembocar amb el torrent de la Forcada   |
| Rasa de Tudores            | Rasa que transcorre paral·lela al poliesportiu fins a desembocar al carrer Vall   |
| Rasa del Rec de la bassada | Rasa que transcorre paral·lela a la rasa de Tudores a una 300m.   |
| Torrent Sec                | Torrent que transcorre paral·lel al límit del municipi per la zona sud oest.  |
| Torrent de la Forcada      | Torrent que transcorre per la zona oest del municipi i desemboca al Torrent Sec   |

**2.2.2.6 RIERES SEQUES I/O RAMBLES URBANITZADES I/O EN ZONES URBANES:**

Al municipi del Pla de Santa Maria, no hi ha rieres seques i/o rambles urbanitzades

**2.2.2.7 INFRAESTRUCTURES ASSOCIADES DESTACABLES: PONTS, RESCLOSES, EMBASSAMENTS, GUALS, BASSES**

| Nom  | Característiques  |
|------|---|
| Pont | Pas inferior canalitzat de la Rasa de Fonollosa, que creua la carretera C-37 per sota al pk 21,4.                                       |
| Pont | Pas inferior canalitzat de la Rasa de Fonollosa, que creua l'autopista AP-2 per sota al pk 209,8.                                       |
| Pont | Pas inferior canalitzat de la Rasa de Fonollosa, que creua la carretera TV-2004 per sota al pk 5.                                       |
| Pont | Pas inferior canalitzat amb canonada de la rasa procedent del nord, que creua la carretera TV-2001 per sota al pk 1,8.                  |
| Gual | Gual a la urbanització de la Torre de Santa Maria realitzat per tal d'evitar inundacions al camí que creua amb la rasa de la Fonollosa. |

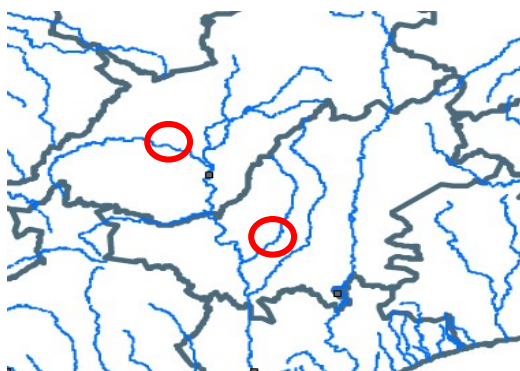
### 2.2.2.8 ALTRES LLOCS AMB PERILL D'INUNDACIÓ (ANTIGUES LLACUNES, DELTES, CONS DE DEJECCIÓ...)

Al municipi del Pla de Santa Maria hi ha uns petits aiguamolls, situats al sud del Polígon Industrial del municipi, però no presenten cap perill d'inundació. Apart dels aiguamolls, no es disposa d'altres elements, com antigues llacunes, deltes, cons de dejecció, etc., amb perill d'inundació.

### 2.2.2.9 PUNTS D'AFORAMENT I/O LLOCS DE VIGILÀNCIA DEL NIVELL DE L'AIGUA

Al municipi del Pla de Santa Maria no es disposa de punts d'aforament i/o llocs de vigilància del nivell de l'aigua. Els punts que es troben més a prop són:

| Nom   | Característiques  |
|---|---|
| Estació d'aforament de Vilabella (Alt Camp)         | <ul style="list-style-type: none"> <li>▪ Estació del Sistema Automàtic d'Informació Hidrològica (SAIH) de l'Agència Catalana de l'Aigua (ACA).</li> <li>▪ Consultable a temps real des de l'ACA i des del CECAT.</li> <li>▪ Conca del Gaià</li> </ul>     |
| Estació d'aforament de Montblanc (Conca de Barberà) | <ul style="list-style-type: none"> <li>▪ Estació del Sistema Automàtic d'Informació Hidrològica (SAIH) de l'Agència Catalana de l'Aigua (ACA).</li> <li>▪ Consultable a temps real des de l'ACA i des del CECAT.</li> <li>▪ Conca del Francolí</li> </ul> |



Font: Mapa de l'Agència Catalana de l'Aigua

### 2.2.2.10 PUNTS D'ACTUACIÓ PRIORITÀRIA

| Codi  | Punt                  | Descripció   |
|-------|-----------------------|--|
| PAP01 | Carrer del Vall       | Quan es produeixen pluges intenses, la rasa que desemboca a dalt del carrer del Vall genera una escorrentia que una acumulació d'aigua considerable a l'encreuament entre el carrer del Vall i el carrer Baldrich. |
| PAP02 | Cruïlla Camí del Bosc | Quan es produeixen pluges intenses es poden produir acumulacions importants d'aigua al rec de desguàs situat al final del carrer Valls.  |

### 2.2.2.11 PUNTS CONFLICTIUS

| Punt                          | Descripció   |
|-------------------------------|--|
| Entrada al Polígon Industrial | La baixada d' entrada al polígon industrial s'inunda amb freqüència quan hi ha fortes pluges.                          |
| Pont                          | Pas inferior canalitzat de la Rasa de Fonollosa, que creua la carretera C-37 per sota al pk 21,4.                      |
| Pont                          | Pas inferior canalitzat de la Rasa de Fonollosa, que creua l'autopista AP-2 per sota al pk 209,8.                      |
| Pont                          | Pas inferior canalitzat de la Rasa de Fonollosa, que creua la carretera TV-2004 per sota al pk 5.                      |
| Pont                          | Pas inferior canalitzat amb canonada de la rasa procedent del nord, que creua la carretera TV-2001 per sota al pk 1,8. |

| Punt | Descripció  |
|------|---|
| Gual | Gual a la urbanització de la Torre de Santa Maria realitzat per tal d'evitar inundacions al camí que creua amb la rasa de la Fonollosa. |

A la cartografia del document 7, es cartografiaren els punts d'actuació prioritària

#### 2.2.2.12 ZONES ON ES PODEN DESENCADENAR FENÒMENS GEOLÒGICS ASSOCIATS: ESSLAVISSADES, CAIGUDA DE ROQUES, ETC.

Al municipi del Pla de Santa Maria no disposa de zones on es poden desencadenar fenòmens geològics associats: esllavissades, caiguda de roques, etc.

### 2.2.3 TRANSPORT DE MERCADERIES PERILLOSES

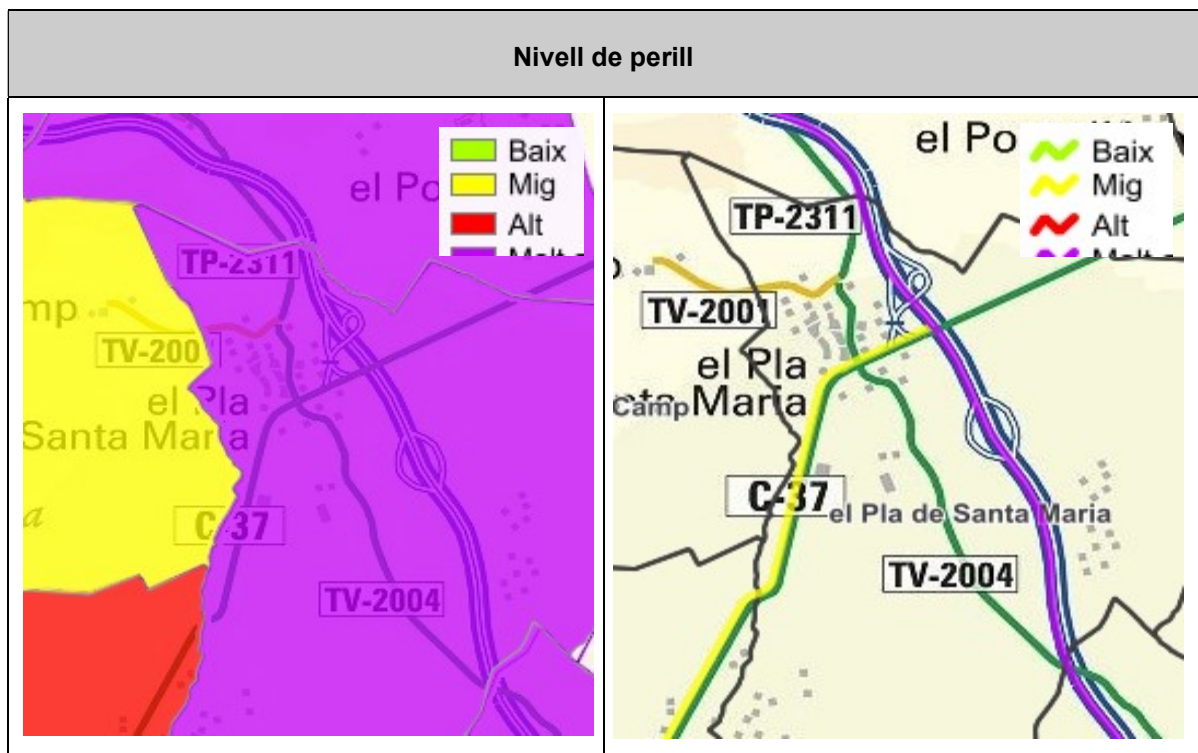
#### 2.2.3.1 ANÀLISI HISTÒRICA

No es té constància de cap accident en el transport de mercaderies perilloses al terme municipal del Pla de Santa Maria.

#### 2.2.3.2 RESUM I CONCLUSIONS DE L'ANÀLISI DE RISC

D'acord amb el Mapa de Protecció Civil de Catalunya i el Transcat del 2017, el municipi del Pla de Santa Maria té un nivell de perill d'accident en el transport de MMPP **carretera MOLT ALT per l'AP-2 i MIG per la carretera C-37**. Per tant, el municipi està obligat a incloure aquest risc en el Document únic de Protecció Civil Municipal (DUPROCIM).

#### Transport per carretera



Font: Mapa de Protecció Civil de Catalunya

| Via  | Nivell de perill | Sector perill municipi a 500m de la via  | Codi mapa |
|------|------------------|--|-----------|
| AP-2 | Molt alt         | Sector a 500 m a banda i banda de la via que transcorre de nord a sud del municipi i en el que trobem els següents elements vulnerables a destacar: una benzina Repsol i el seu restaurant i l'Aeròdrom  | TC01      |
| C-37 | Mig              | Sector a 500 m a banda i banda de la via que va d'oest a est travessant el municipi de dalt a baix, en el seu recorregut comunica amb l'AP-2. Cal destacar que travessa pel sud del nucli urbà i que al seu pas hi trobem els següents elements vulnerables: restaurants, un CAP i una escola. | TC02      |

### 2.2.3.3 DESCRIPCIÓ DE LES CARRETERES EXISTENTS AL MUNICIPI

Al municipi del Pla de Santa Maria existeixen les següents carreteres/camins per on es transporten mercaderies perilloses:

| Nom  | Descripció   |
|------|--|
| AP-2 | L'Autopista AP-2 o del Nord-Est constitueix la prolongació de l'AP-7, i s'estén des de El Vendrell fins a Alfajarín (Saragossa). Creua El Pla de Santa Maria des de la part sud-est del municipi, on limita amb Vila-rodon, fins al nord, pel municipi de Cabra del Camp. Consta de dos carrils per cada sentit de circulació, separats per una mediana. |
| C-37 | La carretera C-37 uneix Alcover (Alt Camp) amb la Vall d'en Bas (La Garrotxa), travessant una part de Catalunya de sud-oest a nord-est. Creua El Pla de Santa Maria de sud-oest, provinent de Valls, a nord-est, cap a Cabra del Camp. Consta d'un carril per cada sentit de circulació.   |

Remarcar que al municipi també és realitza transport de gasoil a la Urbanització La Torre del Pitxo

### 2.2.3.4 PUNTS NEGRES DE LA XARXA VIÀRIA

La carretera C-37 té una zona recta que transcorre paral·lela al polígon industrial on s'han produït forces accidents. Concretament, és a la zona de l'empresa Revlon, abans d'arribar a la corba.

Veure cartografia adjunta al document 7.

### 2.2.3.5 VIES D'ORDENACIÓ DEL TRÀNSIT DE MERCADERIES PERILLOSES — SI HI HA CAP ORDENANÇA EN AQUEST SENTIT

Al municipi del Pla de Santa Maria no existeix cap d'ordenança municipal que regula el trànsit de mercaderies perilloses. Però queda totalment prohibit el pas de vehicles que transporten mercaderies perilloses en tot el municipi, es desvien per la carretera C-37.

Destacar, l'existència de diferents ordenances a nivell Europeu, estatal i autonòmic:

- Xarxa d'Itineraris per a mercaderies perilloses (XIM)
- Reglament General de Circulació del Servei Català de Trànsit
- L'acord Europeu sobre el transport internacional de mercaderies perilloses per carretera (ADR)
- 

Remarcar que el servei català de trànsit també ha elaborat el document de restricció de circulació a les carreteres del servei català de trànsit.

### 2.2.3.6 ESTACIONS O ZONES D'APARCAMENT DE MERCADERIES PERILLOSES EN EL MUNICIPI

Al municipi del Pla de Santa Maria no existeix cap zona d'aparcaments de mercaderies perilloses.

### 2.2.3.7 ÀREA DE DESCANS

Al municipi del Pla de Santa Maria hi ha una àrea de descans a l'autopista AP-2, al quilòmetre 208,4. L'espai està concebut per parades de curta duració.

### 2.2.3.8 GASOLINERES

| Codi  | Titular           |
|-------|-------------------|
| BEN01 | Gasolinera Repsol |

### 2.2.3.9 EMPRESES AFECTADES PER LA NORMATIVA DE PREVENCIÓ D'ACCIDENTS GREUS (SEVESO)

Al municipi del Pla de Santa Maria s'ubica l'empresa Seveso Revlon de nivell baix.

|  |   |
|--|---|
| <b>Nom indústria</b>                     | Revlon  |
| <b>Tipus d'indústria</b>                 | Producció de productes cosmètics  |
| <b>Adreça<br/>Telèfon</b>                |   |
| <b>Situació.<br/>Coordenades<br/>UTM</b> | El Pla de Santa Maria, Tarragona  |
| <b>Entorn</b>                            | Entorn immediat:<br><ul style="list-style-type: none"> <li>- Es troba situat al Polígon industrial del Pla de Santa Maria</li> <li>- Limita al nord amb el Carrer del Picot</li> <li>- Limita al sud amb el Carrer del Falcó</li> <li>- A l'oest limita amb la carretera C-37 en el seu quilòmetre 18.</li> </ul> Entorn geogràfic:<br><ul style="list-style-type: none"> <li>- L'entorn immediat són camps de conreu</li> </ul> Altres instal·lacions properes:<br><ul style="list-style-type: none"> <li>- Inbisa</li> <li>- The Colomer Group</li> </ul> |
| <b>Vies de comunicació més properes</b>  | <ul style="list-style-type: none"> <li>- La C-37 que es troba a la banda oest de la empresa Revlon i enllaça amb l'Autopista del Nord-est (AP-2)</li> <li>- La TV-2004 que es troba a la banda est de la empresa Revlon i travessa el municipi del Pla de Santa Maria de nord a sud</li> </ul>  |
| <b>Accessos</b>                          | <ul style="list-style-type: none"> <li>- L'accés més habitual al Polígon industrial és a través de la carretera C-37 des del sud del municipi del Pla de Santa Maria</li> </ul>   |

### 2.2.3.10 ALTRES INDÚSTRIES DEL MUNICIPI

| Nom            |
|----------------|
| Hormipresa     |
| Schütz Ibérica |

## 2.2.4 VENTADES

Els temporals de vent es poden predir amb relativa certesa amb un marge d'antelació amb les eines de les quals disposa el Servei meteorològic de Catalunya.

Els avisos de situació meteorològica per risc (SMR) de vent del SMC vénen determinats per la superació de certs llindars a les comarques que s'indiquen a la taula següent. La divisió en comarques té en compte el fet que hi ha comarques que estan més habituades que les altres al vent intens.

| Ratxa màxima de vent <sup>2</sup> (m/s) |                   | Classificació comarcal  |
|---|-------------------|---|
| Llindar baix                            | Llindar alt       |   |
| 20 m/s (72 km/h)                        | 30 m/s (108 km/h) | Anoia, Alt Penedès, Bages, Baix Llobregat, Baix Penedès, Barcelonès, Garraf, Gironès, Maresme, Moianès, Osona, Pla d'Urgell, Segarra, Segrià, Selva, Tarragonès, Urgell, Vallès occidental i Vallès oriental  |
| 25 m/s (90 km/h)                        | 35 m/s (126 km/h) | Alt Camp, Alt Urgell, Alta Ribagorça, Baix Camp, Baix Empordà, Berguedà, Cerdanya, Conca de Barberà, Garrigues, Garrotxa, Noguera, Pallars Jussà, Pallars Sobirà, Pla de l'Estany, Priorat, Ribera d'Ebre, Ripollès, Solsonès, Terra Alta i Val d'Aran. |
| 30 m/s (108 km/h)                       | 40 m/s (144 km/h) | Alt Empordà, Baix Ebre i Montsià  |

Assignació de probabilitats:

- Possible: probabilitat inferior al 30%
- Probable: probabilitat entre 30% i 70%
- Molt probable: probabilitat superior al 70%

Complementàriament a la tasca de predicció, el SMC disposa de la Xarxa d'Equipaments Meteorològics de la Generalitat de Catalunya (XEMEC), configurada en la seva totalitat per equips automàtics i de la Xarxa d'Observadors Meteorològics (XOM), creada recentment, formada per voluntaris acreditats i distribuïts per tot el territori. Ambdues xarxes permeten fer una vigilància i un seguiment dels fenòmens meteorològics adversos.

#### 2.2.4.1 RESUM I CONCLUSIONS DE L'ANÀLISI DEL RISC

| Risc                          | Descripció  | Avaluació  |
|-------------------------------|---|--|
| <b>Risc de vent (VENTCAT)</b> | <p>Segons dades del Pla de la Generalitat de Catalunya per risc de ventades (VENTCAT), els municipis afectats per aquest risc són:</p> <ul style="list-style-type: none"> <li>- Municipis amb &gt;10 dies de superació del llindar de vent de 20 m/s</li> <li>- Municipi amb &gt;20.000 habitants</li> </ul> <p>El Pla de Santa Maria té &gt; de 15 dies a l'any ratxes de 20m/s i per tant es troba afectat per aquest risc.</p> | <p>Segons el Pla VENTCAT, el municipi està <b>OBLIGAT</b> a elaborar el PAM de risc per vent per tenir més de 20.000 habitants</p> |

## 2.3 RISCOS ESPECÍFICS

Al municipi del Pla de Santa Maria no hi ha cap risc específic.

**DOCUMENT 3**  
**VULNERABILITAT MUNICIPAL**

### 3.1 ÀREES O SECTORS D'AFECTACIÓ

#### 3.1.1 EMERGÈNCIES DE RISCOS TERRITORIALS

| Risc   | Afectació                       | Descripció   |
|--|---------------------------------|--|
| Afectació per accident a alguna empresa química no Seveso del municipi | Sud del nucli urbà              | Afectació per accident a les diferents empreses químiques del municipi                                   |
| Risc per substàncies perilloses  | Est nucli urbà (carretera C-37) | Afectació per instal·lacions amb manipulació de substàncies perilloses com gasolineres.                  |
| Risc per aglomeracions   | Nucli urbà                      | Actes festius que es realitzen principalment al nucli urbà.  |
| Risc per infeccions massives   | Tot el municipi                 | Intoxicació massiva amb afectació a gran part de la població i principalment a les persones vulnerables. |
| Risc per onades de calor   | Tot el municipi                 | Onada de calor amb afectació a gran part de la població i principalment a les persones molt vulnerables. |

#### 3.1.2 ÀREES O SECTORS D'AFECTACIÓ PER RISC D'INCENDIS FORESTALS

| Sector de perill | Zona afectació  |
|------------------|---|
| <b>Sector 1</b>  | Zona dels Carpis (Sant Ramon) a on trobem el disseminat i la Ermita de Sant Ramon, és una zona aïllada amb alguna zona d'esbarjo però amb una mínima aflluència de gent |
| <b>Sector 2</b>  | Zones disperses pel sud del terme municipal que no afecta el nucli urbà però si urbanitzacions i alguna casa aïllada i zona d'esbarjo.                                  |

#### 3.1.3 ÀREES O SECTORS D'AFECTACIÓ PER INUNDACIONS

| Codi        | Sector de perill  | Zona afectació  |
|-------------|-------------------|---|
| <b>ZI01</b> | Nord oest         | Nord del nucli urbà a destacar la zona esportiva                                    |
| <b>ZI02</b> | Centre i Sud oest | Urbanitzacions i cases aïllades, al seu pas trobem una benzinera i algun restaurant |
| <b>ZI03</b> | Nord est          | Urbanitzacions i cases aïllades   |
| <b>ZI04</b> | Centre i Sud est  | Urbanitzacions i cases aïllades   |

#### 3.1.4 ÀREES O SECTORS D'AFECTACIÓ PER TRANSPORT DE MERCADERIES PERILLOSES

| Via  | Sector de perill | Zona afectació  |
|------|------------------|---|
| AP-2 | <b>TC01</b>      | Urbanitzacions i cases aïllades, zona agrícola i boscosa. Al nord del municipi passa a prop del nucli urbà i troba un restaurant i una benzinera la seu pas.  |
| C-37 | <b>TC02</b>      | Puja per l'oest del municipi travessant el seu polígon industrial i transcorre pel sud del nucli urbà, al seu pas troba restaurants, una escola, una benzinera i un CAP, com a elements vulnerables a destacar. |

### 3.1.5 ÀREES O SECTORS D'AFECTACIÓ PER VENTADES

| Sector de risc         | Descripció  |
|------------------------|---|
| Tot el terme municipal | <p>En cas de forts vents podria quedar afectat tot el municipal. No obstant, les zones o infraestructures més conflictives son:</p> <ul style="list-style-type: none"> <li>• Zones d'activitats a l'aire lliure que fàcilment poden ser impactades per objectes emportats pel vent, com ara mercats, zones esportives, etc.</li> <li>• Edificis, construccions, panells publicitaris i d'altres, vells, en mal estat o en obres, que a causa del fort vent poden ensorrar-se, tombar-se, o se'n poden desprendre parts que suposin un perill per a la població i per als béns del voltant.</li> <li>• Línies d'abastament de corrent elèctric que es podrien tombar per la força del vent o que podrien ser malmeses per la caiguda d'arbres.</li> <li>• Entre les línies anteriors caldria donar especial importància aquelles que alimenten el sistema de subministrament d'aigua i aquelles que alimenten edificis especialment vulnerables, etc.</li> <li>• Infraestructures de la xarxa telefònica (cables, torres de comunicacions...) que es podrien tombar per la força del vent o que podrien ser malmeses per la caiguda d'arbres.</li> <li>• Carreteres prop de zones forestals que es poden veure tallades per arbres tombats pel vent. Vies ferroviàries i carreteres que es poden veure tallades per la caiguda de pals elèctrics, telefònics, etc.</li> <li>• Instal·lacions perilloses vulnerables als forts vents (torres i tancs d'indústries químiques...)</li> <li>• Vies de circulació exposades al vent per les quals circulen vehicles de gran tonatge.</li> </ul> |

## 3.2 ELEMENTS VULNERABLES

### 3.2.1 ELEMENTS VULNERABLES PER RISCOS TERRITORIALS

| Codi   | Nom                                    | Risc en instal·lacions industrials no Seveso | Risc per subst. perilloses | Risc aglomeracions | Risc infeccions massives | Risc d'onada de calor |
|--------|--|--|----------------------------|--------------------|--------------------------|-----------------------|
| A01    | Ajuntament                             |  |                            | X                  | X                        | X                     |
| AER01  | Aeròdrom (Camp de vol de les Carbones) |  |                            |                    | X                        | X                     |
| BEN01  | Gasolinera Repsol                      |  | X                          | X                  | X                        | X                     |
| CAP01  | Assistentia Social                     |  |                            | X                  | X                        | X                     |
| CAP02  | Consultori Mèdic                       |  |                            | X                  | X                        | X                     |
| CCSS01 | Centre Cívic La Pista                  |  |                            | X                  | X                        | X                     |
| CCSS02 | La Fàbrica                             |  |                            | X                  | X                        | X                     |
| ESC01  | CEIP Sant Ramon                        |  |                            | X                  | X                        | X                     |
| ESC02  | Llar d'infants Quatrevents             |  |                            | X                  | X                        | X                     |
| ESG01  | Església de Sant Ramon                 |  |                            | X                  | X                        | X                     |
| ESG02  | Església de Santa Maria de l'Assumpció |  |                            | X                  | X                        | X                     |
| IES01  | Pavelló Poliesportiu                   |  |                            | X                  | X                        | X                     |
| IES02  | Piscina Municipal                      |  |                            | X                  | X                        | X                     |
| IES03  | Complex Tennis                         |  |                            | X                  | X                        | X                     |
| RES01  | Residència d'Avis La Marquesa          |  |                            | X                  | X                        | X                     |
| RB01   | Cafè El Sindicat                       |  |                            | X                  | X                        | X                     |
| RB02   | Cafeteria L'Esplanada                  |  |                            | X                  | X                        | X                     |
| RB03   | Bar Restaurant La Placeta              |  |                            | X                  | X                        | X                     |
| RB04   | Granja Cafeteria Zurita                |  |                            | X                  | X                        | X                     |
| RB05   | Kebab la Parada II                     |  |                            | X                  | X                        | X                     |
| RB06   | Restaurant Masia del Pla               |  |                            |                    | X                        | X                     |
| RB07   | Restaurant Cal Vidal                   |  |                            | X                  | X                        | X                     |
| RB08   | Cafeteria El Punt                      |  |                            | X                  | X                        | X                     |
| RB09   | Restaurant Parc La Fàbrica             |  |                            | X                  | X                        | X                     |
| RB10   | Bar Restaurant La Gasolinera           |  | X                          |                    | X                        | X                     |

| Codi | Nom                       | Risc en instal·lacions industrials no Seveso | Risc per subst. perilloses | Risc aglomeracions | Risc infeccions massives | Risc d'onada de calor |
|------|---------------------------|--|----------------------------|--------------------|--------------------------|-----------------------|
| RB11 | Bar Restaurant Paraíso    |  |                            |                    | X                        | X                     |
| RB12 | Ca l'Anguela              |  |                            | X                  | X                        | X                     |
| RB13 | Bar Restaurant Pizzelia   |  |                            | X                  | X                        | X                     |
| EV01 | Disseminat                |  |                            |                    | X                        | X                     |
| EV02 | Ermita Sant Ramon         |  |                            |                    | X                        | X                     |
| EV03 | Disseminat                |  |                            |                    | X                        | X                     |
| EV04 | Granja Bessó              |  |                            |                    | X                        | X                     |
| EV05 | Granja Bosc gran          |  |                            |                    | X                        | X                     |
| EV06 | Disseminat vora La Capona |  |                            |                    | X                        | X                     |
| EV07 | El Masot                  |  |                            |                    | X                        | X                     |
| EV08 | Urb. La Torre del Pitxo   |  | X                          |                    | X                        | X                     |
| EV09 | Urb. El Vedat             |  |                            |                    | X                        | X                     |
| EV10 | Disseminat                |  |                            |                    | X                        | X                     |
| EV11 | Disseminat                |  |                            |                    | X                        | X                     |
| EV12 | Disseminat                |  |                            |                    | X                        | X                     |
| EV13 | Corral de Casals          |  |                            |                    | X                        | X                     |

### 3.2.2 ELEMENTS VULNERABLES PER INCENDIS FORESTALS

En cas de risc d'incendi quedarien afectats els elements vulnerables següents:

| Codi | Sector | Nom                       |
|------|--------|---------------------------|
| EV01 | 1      | Disseminat                |
| EV02 | 1      | Ermita Sant Ramon         |
| EV03 | 1      | Disseminat                |
| EV04 | 2      | Granja Bessó              |
| EV05 | 2      | Granja Bosc gran          |
| EV06 | 2      | Disseminat vora La Capona |
| EV07 | 2      | El Masot                  |
| EV08 | 2      | Urb. La Torre del Pitxo   |
| EV09 | 2      | Urb. El Vedat             |
| EV10 | 2      | Disseminat                |
| EV11 | 2      | Disseminat                |
| EV12 | 2      | Disseminat                |
| EV13 | 2      | Corral de Casals          |

### 3.2.3 ELEMENTS VULNERABLES PER INUNDACIONS

En cas de risc d'inundacions quedarien afectats els elements vulnerables següents:

| Codi  | Nom                          | P.C | P.A.P | Z.P.I. | Períodes de retorn |
|-------|------------------------------|-----|-------|--------|--------------------|
| BEN01 | Gasolinera Repsol            |     |       | X      |                    |
| IES01 | Pavelló Poliesportiu         | X   |       | X      |                    |
| RB05  | Kebab la Parada II           |     |       |        |                    |
| RB06  | Restaurant Masia del Pla     |     |       | X      |                    |
| RB10  | Bar Restaurant La Gasolinera |     |       | X      |                    |
| RB11  | Bar Restaurant Paraíso       |     |       |        |                    |
| RB13  | Bar Restaurant Pizzelia      |     | X     |        |                    |

A més a més, en cas d'inundacions, també podrien quedar afectats el següents disseminats:

| Codi | Nom                       | P.C | P.A.P | Z.P.I. | Períodes de retorn |
|------|---------------------------|-----|-------|--------|--------------------|
| EV05 | Granja Bosc gran          |     |       | X      |                    |
| EV06 | Disseminat vora La Capona |     |       | X      |                    |
| EV07 | El Masot                  |     |       | X      |                    |
| EV08 | Urb. La Torre del Pitxo   |     |       |        |                    |
| EV13 | Corral de Casals          |     |       | X      |                    |

Remarcar que al punt 6.1.3 s'adjunta el llistat de tots els elements vulnerables

### 3.2.4 ELEMENTS VULNERABLES PER TRANSPORT DE MERCADERIES PERILLOSES

En cas de risc per transport de mercaderies perilloses quedarien afectats els elements vulnerables següents:

| Codi  | Nom                                    | AP-2 | C-37 |
|-------|--|------|------|
| AER01 | Aeròdrom (Camp de vol de les Carbones) | X    |      |

| Codi  | Nom                          | AP-2 | C-37 |
|-------|------------------------------|------|------|
| BEN01 | Gasolinera Repsol            |      | X    |
| IES02 | Piscina Municipal            |      | X    |
| RB02  | Cafeteria L'Esplanada        |      | X    |
| RB05  | Kebab la Parada II           |      | X    |
| RB06  | Restaurant Masia del Pla     |      | X    |
| RB07  | Restaurant Cal Vidal         |      | X    |
| RB10  | Bar Restaurant La Gasolinera |      |      |
| RB13  | Bar Restaurant Pizzelia      |      | X    |

A més a més, en cas d'accident en el transport de mercaderies perilloses, també podrien quedar afectats el següents disseminats:

| Codi | Nom                     | AP-2 | C-37 |
|------|-------------------------|------|------|
| EV08 | Urb. La Torre del Pitxo | X    |      |
| EV09 | Urb. El Vedat           | X    |      |

Remarcar que al punt 6.1.3 s'adjunta el llistat de tots els elements vulnerables

### 3.2.5 ELEMENTS VULNERABLES PER VENT

Per risc de vent, la vulnerabilitat és prevista per a la totalitat del municipi, per tant, per a tots els elements vulnerables classificats. No obstant, cal destacar que els elements/ instal·lacions més vulnerables serien els citats en el apartat 3.1.5.

**DOCUMENT 4**  
**PROCEDIMENTS OPERATIUS PER**  
**RISC**

## 4.1 PROCEDIMENT OPERATIU

### 4.1.1 CRITERIS D'ACTIVACIÓ. NIVELLS

#### 4.1.1.1 RISCOS TERRITORIALS

##### » PRE-ALERTA:

La pre-alerta es produeix, en general quan:

- És previsible un fenomen que pot produir situacions de risc per la població a mig termini.
- També es pot produir en maniobres en determinades instal·lacions (per exemple les derivades de control de preses que generen cabals propers a produir inundacions).

La pre-alerta no implica l'activació del Pla.

##### » ALERTA:

El Pla s'activa en **fase d'alerta**, en general quan:

- \* S'informa de l'activació d'un Pla Especial de la Generalitat en fase d'alerta per afectació a la zona on es troba el municipi.
- \* Quan hi ha paràmetres objectius que fan preveure una situació d'emergència important a la població a curt termini.
- \* Davant de emergències per riscos naturals que no afectin ni puguin afectar a persones, béns i vies de comunicació.
- \* En emergències en determinades instal·lacions o infraestructures que no puguin produir danys a l'exterior però que puguin produir alarma en la població.

##### » EMERGÈNCIA:

El Pla s'activa en **fase d'emergència**, en general davant de les situacions següents:

- \* S'informa de l'activació en fase d'emergència d'un Pla Especial de la Generalitat en fase d'emergència per afectació a la zona on es troba el municipi.
- \* Davant d'emergències que puguin comportar, per la seva evolució, un greu risc per al municipi o danys a la població.

Al document 8 es detallen criteris concrets per riscos concrets.

## 4.1.2 TASQUES PREVENTIVES I OPERATIVES ASSOCIADES A CADASCUN DELS NIVELLS

### 4.1.2.1 RISCOS TERRITORIALS

| PREALERTA  | ALERTA/EMERGÈNCIA 1/EMERGÈNCIA 2   |
|--|--|
| <ul style="list-style-type: none"> <li>➤ Seguiment de la situació:               <ul style="list-style-type: none"> <li>▪ Comunicats del CECAT</li> <li>▪ Informació meteorològica: <a href="http://www.meteo.cat/prediccio/">http://www.meteo.cat/prediccio/</a></li> <li>▪ Estat de la xarxa viària: <a href="http://www.gencat.cat/transit/marcit_n.htm">http://www.gencat.cat/transit/marcit_n.htm</a></li> <li>▪ Responsable de l'activitat (en cas de risc per concentració de persones).<br/>Connectar i tenir a mà l'emissora de la Xarxa Rescat.</li> </ul> </li> </ul> | <ul style="list-style-type: none"> <li>➤ Activar el Pla bàsic municipal i comunicar-ho al CECAT.</li> <li>➤ Trucar al 112 si es necessita ajuda externa (bombers, mossos d'esquadra o SEM).</li> <li>➤ Constituir el Comitè d'emergències municipal (veure ordre de trucades a la fitxa del CRA) i habilitar el CECOPAL. Activar els grups locals d'actuació que s'escaigui.</li> <li>➤ Connectar i tenir a mà l'emissora de la Xarxa Rescat.</li> <li>➤ Fer seguiment de la situació (fonts del punt anterior) i mantenir comunicació amb el CECAT.</li> <li>➤ Avis als elements vulnerables i demanar si tenen necessitats especials.</li> <li>➤ Controlar el trànsit i l'accés a les zones afectades per l'emergència.</li> <li>➤ Obrir i habilitar els centres d'acollida i fer l'acolliment de la població afectada, si escau.</li> <li>➤ Col·laborar en les evacuacions, si escau.</li> <li>➤ En cas de ventades:               <ul style="list-style-type: none"> <li>▪ Suspendre esdeveniments i activitats esportives i recreatives a l'aire lliure que puguin tenir risc per tempestes elèctriques o caiguda de branques o arbres.</li> <li>▪ Fer vigilància i neteja de la xarxa viària local i passos de vianants (arbres trencats, mobiliari urbà, runes, etc.).</li> </ul> </li> <li>➤ Habilitar punts d'informació a la població.</li> <li>➤ Registre i organització dels voluntaris ocasionals.</li> </ul> <p>Comunicar canvis de fase d'activació del Pla bàsic d'emergències municipal al CECAT i als integrants del Comitè d'emergències municipal.</p> |

### 4.1.2.1 INCENDIS FORESTALS

| PREALERTA   | ALERTA/EMERGÈNCIA   |
|---|---|
| <ul style="list-style-type: none"> <li>➤ Seguiment de la informació:               <ul style="list-style-type: none"> <li>▪ Comunicats del CECAT</li> <li>▪ Perill d'incendi forestal: <a href="http://www.gencat.cat/medinatural/incendis/mapaperill/">http://www.gencat.cat/medinatural/incendis/mapaperill/</a></li> <li>▪ Informació meteorològica: <a href="http://www.meteo.cat/prediccio/">http://www.meteo.cat/prediccio/</a></li> <li>▪ Estat de la xarxa viària: <a href="http://www.gencat.cat/transit/marcit_n.htm">http://www.gencat.cat/transit/marcit_n.htm</a></li> </ul> </li> <li>➤ Connectar i tenir a mà l'emissora de la Xarxa Rescat.</li> <li>➤ Vigilància de les següents zones d'especial risc:</li> <li>➤ Masies aïllades.</li> </ul> | <ul style="list-style-type: none"> <li>➤ Activar el Pla d'actuació municipal per incendis forestals i comunicar-ho al CECAT.</li> <li>➤ Trucar al 112 si es detecta un incendi.</li> <li>➤ Constituir el Comitè d'emergències municipal (veure ordre de trucades a la fitxa del CRA) i habilitar el CECOPAL. Activar els grups locals d'actuació.</li> <li>➤ Connectar i tenir a mà l'emissora de la Xarxa Rescat.</li> <li>➤ Fer seguiment de la situació (fonts del punt anterior) i mantenir comunicació amb el CECAT.</li> <li>➤ Controlar el trànsit i l'accés a les zones afectades per l'incendi.</li> <li>➤ Avis als elements vulnerables, transmetre la mesura d'autoprotecció que estableixi bombers i demanar si tenen necessitats especials.</li> <li>➤ Obrir i habilitar els centres d'acollida i fer l'acolliment de la població afectada, si escau.</li> <li>➤ Col·laborar en les evacuacions, si escau.</li> <li>➤ Habilitar punts d'informació a la població.</li> <li>➤ Preparar l'avitallament dels grups locals que treballin en l'incendi.</li> <li>➤ Registre i organització dels voluntaris ocasionals</li> <li>➤ Comunicar canvis de fase d'activació del Pla d'actuació municipal al CECAT i als integrants del Comitè d'emergències municipal.</li> </ul> |

## 4.1.2.2 INUNDACIONS

| PREALERTA   | ALERTA/EMERGÈNCIA 1/EMERGÈNCIA 2  |
|---|---|
| <ul style="list-style-type: none"> <li>➤ Seguiment de la informació: <ul style="list-style-type: none"> <li>▪ Comunicats del CECAT</li> <li>▪ Informació meteorològica: <a href="http://www.meteo.cat/prediccio/">http://www.meteo.cat/prediccio/</a></li> <li>▪ Estacions d'aforament: <a href="http://aca-web.gencat.cat/">http://aca-web.gencat.cat/</a> o <a href="http://195.55.247.237/saihebro/">http://195.55.247.237/saihebro/</a></li> <li>▪ Estat de la xarxa viària: <a href="http://www.gencat.cat/transit/marcit_n.htm">http://www.gencat.cat/transit/marcit_n.htm</a></li> </ul> </li> <li>➤ Connectar i tenir a mà l'emissora de la Xarxa Rescat.</li> <li>➤ Vigilància de les següents zones d'especial risc o punts d'aforament: <ul style="list-style-type: none"> <li>▪ Con de dejecció al Sud-oest del municipi.</li> </ul> </li> <li>➤ Les següents actuacions concretes en els següents punts conflictius</li> </ul> | <ul style="list-style-type: none"> <li>➤ Activar el Pla d'actuació municipal per inundacions i comunicar-ho al CECAT.</li> <li>➤ Trucar al 112 si es necessita ajuda externa (bombers, mossos d'esquadra o SEM).</li> <li>➤ Constituir el Comitè d'emergències municipal (veure ordre de trucades a la fitxa del CRA) i habilitar el CECOPAL. Activar els grups locals d'actuació.</li> <li>➤ Connectar i tenir a mà l'emissora de la Xarxa Rescat.</li> <li>➤ Fer seguiment de la situació (font del punt anterior), seguir la vigilància i mantenir comunicació amb el CECAT.</li> <li>➤ Les següents actuacions concretes en els següents punts d'actuació prioritària: <ul style="list-style-type: none"> <li>▪ PAP01: Carrer dels Rossinyols, pas a nivell de la riera de els Arenes.</li> </ul> </li> <li>➤ Les següents actuacions concretes en els següents punts conflictius: <ul style="list-style-type: none"> <li>▪ Carrer del rossinyols que travessa la llera de la riera a nivell sense cap tipus de protecció en cas d'avinguda.</li> </ul> </li> <li>➤ Senyalitzar, tallar o controlar les següents vies de la xarxa viària: <ul style="list-style-type: none"> <li>▪ Carrer del Rossinyols</li> </ul> </li> <li>➤ Suspendre els esdeveniments públics a l'aire lliure que puguin tenir risc per tempestes elèctriques o caiguda de branques o arbres.</li> <li>➤ Suspendre activitats esportives i recreatives al mar o als rius i controlar l'accés als passeigs marítics, esculleres i dics.</li> <li>➤ Avís als elements vulnerables i demanar si tenen necessitats especials.</li> <li>➤ Fer vigilància i neteja de la xarxa viària local (treure fang i arbres trencats).</li> <li>➤ Obrir i habilitar els centres d'acollida i fer l'acolliment de la població afectada, si escau.</li> <li>➤ Col·laborar en les evacuacions que siguin necessàries.</li> <li>➤ Registre i organització dels voluntaris ocasionals.</li> <li>➤ Comunicar canvis de fase d'activació del Pla d'actuació municipal al CECAT i als integrants del Comitè d'emergències municipal.</li> </ul> |

## 4.1.2.3 TRANSPORT DE MERCADERIES PERILLOSES

| PREALERTA | ALERTA/EMERGÈNCIA 1/EMERGÈNCIA 2  |
|-----------|---|
|           | <ul style="list-style-type: none"> <li>➤ Activar el Pla d'actuació municipal per a accidents en el transport de mercaderies perilloses i comunicar-ho al CECAT.</li> <li>➤ Trucar al 112 si es necessita ajuda externa (bombers, mossos d'esquadra o SEM).</li> <li>➤ Constituir el Comitè d'emergències municipal (veure ordre de trucades a la fitxa del CRA) i habilitar el CECOPAL. Activar els grups locals d'actuació.</li> <li>➤ Connectar i tenir a mà l'emissora de la Xarxa Rescat.</li> <li>➤ Fer seguiment de la situació i mantenir comunicació amb el CECAT.</li> <li>➤ Avís als elements vulnerables comunicant les mesures d'autoprotecció que s'estableixin des de la direcció del Transcat, en cas de dubte, recomanar el confinament, i demanar si tenen necessitats especials.</li> <li>➤ Controlar el trànsit i l'accés a les zones afectades per l'emergència.</li> <li>➤ Obrir i habilitar els centres d'acollida i fer l'acolliment de la població afectada, si escau.</li> <li>➤ Col·laborar en les evacuacions que siguin necessàries.</li> <li>➤ Fer l'avitallament dels elements vulnerables amb concentració de persones que no siguin autosuficients si el confinament és llarg.<br/>Comunicar canvis de fase d'activació del Pla d'actuació municipal al CECAT i als integrants del Comitè d'emergències municipal.</li> </ul> |

En cas d'alerta d'algun risc s'identificaran les activitats previstes a l'aire lliure que es puguin veure afectades, tant de manera directa com pel que fa a la seva accessibilitat. Es valoraran també les possibles mesures d'autoprotecció, tot informant-ne els organitzadors i coordinant amb ells tant els avisos posteriors com l'aplicació d'aquestes mesures.

En cas d'emergència de s'anul·larien els actes en les zones de risc. Al punt 6.1.6 s'adjunta el llistat dels actes que es realitzen al municipi.

## 4.1.2.4 VENTADES

| <b>TASQUES PREVENTIVES I OPERATIVES ASSOCIADES AL RISC DE VENT</b> |   |
|--|---|
| <b>PREALERTA</b>   | <ul style="list-style-type: none"> <li>➤ Seguiment de la informació: <ul style="list-style-type: none"> <li>▪ Comunicats del CECAT</li> <li>▪ Informació meteorològica: <a href="http://www.meteo.cat/prediccio/general">http://www.meteo.cat/prediccio/general</a></li> <li>▪ Estat de la xarxa viària: <a href="http://mct.gencat.cat/">http://mct.gencat.cat/</a></li> </ul> </li> <li>➤ Connectar i tenir a mà l'emissora de la Xarxa Rescat</li> <li>➤ Vigilància de les següents zones d'especial risc: <ul style="list-style-type: none"> <li>▪ Parc la Fàbrica</li> <li>▪ Plaça de Sant Ramón</li> <li>▪ Plaça de l'Església</li> </ul> </li> </ul> <p><i>Veure document 7 de cartografia</i></p>   |
| <b>ALERTA<br/>EMERGÈNCIA 1<br/>EMERGÈNCIA 2</b>                    | <ul style="list-style-type: none"> <li>➤ Activar el Pla d'actuació municipal per risc de vent i comunicar-ho al CECAT.</li> <li>➤ Trucar al 112 si es necessita ajuda externa (bombers, mossos d'esquadra o SEM).</li> <li>➤ Constituir el Comitè d'emergències municipal (veure ordre de trucades a la fitxa del CRA) i habilitar el CECOPAL. Activar els grups locals d'actuació que s'escaigui.</li> <li>➤ Connectar i tenir a mà l'emissora de la Xarxa Rescat.</li> <li>➤ Fer seguiment de la situació (fonts del punt anterior) i mantenir comunicació amb el CECAT.</li> <li>➤ Senyalitzar, tallar o controlar les vies de la xarxa viària que puguin quedar afectades.</li> <li>➤ Fer vigilància i neteja de la xarxa viària local i passos de vianants (arbres trencats, mobiliari urbà, runes, etc.).</li> <li>➤ Habilitar zones d'aparcaments de vehicles, si escau.</li> <li>➤ Tancar el Parc la Fàbrica si es necessari.</li> <li>➤ Suspendre esdeveniments i activitats esportives i recreatives a l'aire lliure que puguin tenir risc per tempestes elèctriques o caiguda de branques o arbres.</li> <li>➤ Avís als elements vulnerables, comunicant les mesures d'autoprotecció que s'estableixin des de la direcció del Pla, en cas de dubte, recomanar el confinament, i demanar si tenen necessitats especials.</li> <li>➤ Fer l'avituallament dels elements vulnerables amb concentració de persones que no siguin autosuficients si el confinament és llarg.</li> <li>➤ Obrir i habilitar els centres d'acollida i fer l'acolliment de la població afectada, si escau.</li> <li>➤ Col·laborar en les evacuacions, si escau.</li> <li>➤ Registre i organització dels voluntaris ocasionals.</li> <li>➤ Comunicar canvis de fase d'activació del Pla d'actuació municipal al CECAT i als integrants del Comitè d'emergències municipal.</li> </ul> |

**4.1.3 AVISOS: ORGANITZACIÓ, SISTEMES I RECORREGUTS D'AVÍS**

| <b>AVISOS: ORGANITZACIÓ, SISTEMES I RECORREGUTS D'AVÍS</b> |                    |  |   |
|--|--------------------|--|---|
|  | <b>Responsable</b> | <b>Mitjans</b>   | <b>Destinataris</b>   |
| <b>Incendis forestals</b>                                  | l'Alcalde          | <ul style="list-style-type: none"> <li>» Els mitjans de comunicació locals.</li> <li>» La Veu Pública, Facebook i l'aplicació mòbil "El pla al dia"</li> <li>» Megafonia que gestiona l'ajuntament               <ul style="list-style-type: none"> <li>» Telefonía fixa i mòbil.</li> </ul> </li> </ul> | Elements vulnerables inclosos en el punt 3.2.2 d'aquest document. |
| <b>Inundacions</b>   |                    |  |   |
| <b>Transport mercaderies perilloses</b>                    |                    |  |   |
| <b>Ventades</b>  |                    |  |   |

Per Direcció i coordinació de les tasques d'avís: L'Alcalde, a més del dispositiu municipal corresponent, tindrà el suport per executar aquestes tasques del Grup Local d'Ordre i Avisos i el del Pla de la Generalitat.

L'avís a la població es farà utilitzant, en la mesura que sigui possible, la megafonia que gestiona l'Ajuntament.

Remarcar que els avisos es faran per tots els riscos i per totes les emergències.

**4.1.4 PROCEDIMENTS DE RELACIÓ I D'INTEGRACIÓ AMB ELS PLANS D'ÀMBITS SUPERIOR**

El pla de protecció civil preveu la integració i coordinació amb altres plans d'àmbit superior que es poguessin activar de forma simultània amb el pla. Aquesta coordinació es reflecteix, bàsicament, en els següents aspectes:

| <b>Fase emergència</b> | <b>Responsable</b>            | <b>Acció</b>                                 | <b>Mitjà</b>                              |
|------------------------|-------------------------------|--|---|
| <b>Inici</b>           | Alcalde o persona que delegui | Comunicar activació del Pla al CECAT         | Telèfon, Correu electrònic o Xarxa Rescat |
| <b>Durant</b>          | CRA o coordinador municipal   | Sol·licitud d'ajuda externa, si escau al 112 | Telèfon                                   |
| <b>Durant</b>          | Alcalde o persona que delegui | Intercanvi informació amb el CECAT           | Telèfon, Correu electrònic o Xarxa Rescat |
| <b>Durant</b>          | Grups locals d'actuació       | Col·laboració amb cossos d'emergència        | Presencialment                            |
| <b>Fi</b>              | Alcalde o persona que delegui | Comunicar desactivació Pla al CECAT          | Telèfon, Correu electrònic o Xarxa Rescat |

## 4.2 MESURES DE PROTECCIÓ A LA POBLACIÓ

### 4.2.1 EXECUCIÓ DE L'EVACUACIÓ

L'evacuació o l'allunyament consisteixen a desplaçar els usuaris o la població afectada a altres llocs o dependències en zona segura.

Cal tenir previst els elements a desallotjar i l'habilitació de llocs d'allotjament temporal per a aquelles persones de pas o residents que no puguin arribar al seu destí o aquelles que han hagut d'abandonar els seus habitatges. També és fonamental que la població sàpiga com actuar en cas d'evacuació.

**Responsabilitat de la decisió d'efectuar l'evacuació de la població:** L'Alcalde o Alcaldessa. Quan el Pla de la Generalitat està activat, aquesta responsabilitat recau en última instància en el Director del Pla de la Generalitat.

**Direcció i coordinació de les tasques d'evacuació:** L'Alcalde o Alcaldessa i el cap del Grup Local d'Intervenció (a més del dispositiu municipal corresponent), comptant amb el suport del Grup Local d'Ordre i Avisos i el del Pla de la Generalitat per executar-les. Les tasques d'evacuació van íntimament lligades a les d'avís a la població descrites anteriorment.

**Direcció i coordinació de les tasques d'acollida:** L'Alcalde o Alcaldessa (a més del dispositiu municipal previst), comptant amb el Grup Local Logístic i d'Acollida.

#### Llocs de possible evacuació

Les zones a evacuar es definiran d'acord amb la localització i les característiques de l'emergència.

**Relació de mitjans de transport:** vegeu en l'apartat 6 del present document el **Catàleg de Mitjans i Recursos** on s'especifiquen els que corresponen a aquest risc. En cas de necessitar més mitjans, s'han de sol·licitar al **Centre de Coordinació Operativa de Catalunya (CECAT)**.

**Famílies que necessiten assistència en l'evacuació:** Hi pot haver famílies d'urbanitzacions, de nuclis de població o cases aïllades o de barris perifèrics enfrontats directament amb la forest que necessitin assistència per a l'evacuació, ja sigui per la situació com per les condicions o circumstàncies de salut, etc.

A l'apartat 3.2.2 s'adjunta el llistat de les urbanitzacions, disseminats, etc. ubicades al municipi.

#### Centres d'acollida d'evacuats

| Nom                        | Capacitat    | Observacions  |
|----------------------------|--------------|---|
| La Fàbrica                 | 200 persones | Amb lavabos. A l'exterior   |
| Residència La Marquesa     | 50 persones  | Amb lavabos, cuina menjador, sala d'infermeria, habitacions, etc. |
| Poliesportiu               | 500 persones | Amb lavabos i extracció d'aire                                    |
| Centre Cívic               | 500 persones | -   |
| Escola Sant Ramon          | 200 persones | Amb lavabos i menjador  |
| Llar d'infants Quatrevents | 70 persones  | Amb lavabo d'adults i menjador.                                   |

## 4.2.2 ZONES D'ALLUNYAMENT

Tal i com es defineix en el punt 4.2.1 l'evacuació o l'allunyament consisteixen a desplaçar els usuaris o la població afectada a altres llocs o dependències en zona segura.

Cal tenir previst els elements a desallotjar i l'habilitació de llocs d'allotjament temporal per a aquelles persones de pas o residents que no puguin arribar al seu destí o aquelles que han hagut d'abandonar els seus habitatges. També és fonamental que la població sàpiga com actuar en cas d'evacuació/allunyament.

A l'apartat anterior es defineixen els centres d'acollida.

## 4.2.3 PAUTES DE CONFINAMENT

En determinades circumstàncies en què no es pugui dur a terme l'evacuació en condicions de seguretat de la població ubicada en zona de risc, el confinament als habitatges i edificis pot esdevenir la mesura de protecció més adient. Es tractaria de refugiar-se dins dels edificis, tancar totes les obertures i entrades de les edificacions (portes, persianes, porticons) i situar-se el més lluny possible de la part de l'edifici on impactaria l'efecte de l'emergència (allau), en les parts superiors (inundacions), en les parts més interiors i allunyades de l'atmosfera exterior i tancar la ventilació (accidents amb substàncies perilloses), etc., en cas que l'emergència es desencadenés i afectés l'edifici.

A l'hora de valorar la conveniència o no de confinar la població i de restringir el moviment de les persones, cal tenir en compte si les edificacions a la zona d'arribada dels efectes de l'emergència poden funcionar com un refugi suficientment segur i si la previsió del perill pot empitjorar fins al punt de ser necessària l'evacuació. En aquest supòsit caldria valorar l'evacuació enfront del confinament, tenint en compte els casos que l'evacuació s'acabaria realitzant en condicions molt desfavorables i d'altíssima perillositat.

En cas d'emergència per accident en el transport de mercaderies perilloses, tots els centres definits al punt 4.2.1 es trobarien fora de la zona d'afectació de 500m. No obstant, en cas d'emergència es valorarà la viabilitat de confinament d'aquests centres en funció del tipus d'emergència.

## 4.2.4 CONTROL D'ACCESSOS

L'objectiu del control d'accessos és impedir que persones i vehicles aliens a la gestió de l'emergència puguin entrar en la zona de risc. D'aquesta manera s'impedeix que aquestes persones es posin en perill i es garanteix que no destorben els grups actuant a la zona de risc. Pot ser necessari, en el seu cas, el control i l'ordenació del trànsit en les zones adjacents, amb l'objecte de facilitar l'arribada de nous recursos.

El punts de control d'accessos es definiran en funció de l'emergència.

El missatge d'avís per evacuació o confinament es troba a l'apartat annexos específics (**Annex 2, punt 3**) d'aquest manual.

Resum mesures de protecció a la població

| RISC             |                           | EVACUACIÓ  | CONFINAMENT                          | CONTROL D'ACCESSOS  | INFORMACIÓ ESPECÍFICA POBLACIÓ   |
|------------------|---------------------------|--|--------------------------------------|---|--|
| <b>ESPECIALS</b> | <b>INCENDIS FORESTALS</b> | Vivendes aïllades si es pot preveure la seva afectació amb temps suficient i total seguretat en el camí de fugida. | Vivendes afectades de forma sobtada. | Tots els accessos a massa forestal (camins, pistes, accessos a zones d'esbarjo...). | Informació preventiva als excursionistes en època de perill. Informació d'urgència als habitants dels masos i altres edificis aïllats. |

| RISC                                       | EVACUACIÓ   | CONFINAMENT  | CONTROL D'ACCESSOS  | INFORMACIÓ ESPECÍFICA POBLACIÓ   |
|--|---|--|---|--|
| <b>INUNDACIONS</b>                         | Gent atrapada o immobilitzada a l'exterior a les rieres i torrents.   | Població dels torrents i rieres.                                     | Vials impracticables o que travessin punt negres o conflictius. Si s'escau, accessos a la ciutat. | Recomanació de confinament a la població en general. Informació sobre rutes alternatives i vials tallats.      |
| <b>TRANSPORT DE MERCADERIES PERILLOSES</b> | Si s'escau, edificis directament confrontants amb el punt de l'accident. Vehicles en trànsit.   | Si s'escau, edificis a 500 metres al voltant del punt de l'accident. | Vials afectats directament. Accessos a la zona d'alerta (en principi 500 metres).                 | Informació en general a la població. Si s'escau, recomanació de confinament als barris potencialment afectats. |
| <b>VENTADES</b>                            | Zones que poden quedar afectades com: <ul style="list-style-type: none"> <li>▪ Parc la Fàbrica</li> <li>▪ Plaça de Sant Ramón</li> <li>▪ Plaça de l'Església</li> </ul> | Si s'escau, edificis al voltant de la zona de l'emergència.          | Vials impracticables o afectats.  | Avís inicial i recomanacions bàsiques segons tipus de fenomen  |

### 4.3 CENTRES D'ACOLLIDA

| Nom                        | Capacitat    | Observacions  |
|----------------------------|--------------|---|
| La Fàbrica                 | 200 persones | Amb lavabos. A l'exterior   |
| Residència La Marquesa     | 50 persones  | Amb lavabos, cuina menjador, sala d'infermeria, habitacions, etc. |
| Poliesportiu               | 500 persones | Amb lavabos i extracció d'aire                                    |
| Centre Cívic               | 500 persones | -   |
| Escola Sant Ramon          | 200 persones | Amb lavabos i menjador  |
| Llar d'infants Quatrevents | 70 persones  | Amb lavabo d'adults i menjador.                                   |

**DOCUMENT 5**  
**FITXES D'ACTUACIÓ**

## 5.1 FITXES D'ACTUACIÓ

A continuació s'adjunta la llista de les fitxes d'actuació:

|         |   |
|---------|---|
| FITXA 1 | CENTRE RECEPTOR D'ALARMES (CRA)                   |
| FITXA 2 | ALCALDE   |
| FITXA 3 | COORDINADOR MUNICIPAL DE L'EMERGÈNCIA             |
| FITXA 4 | REPRESENTANT MUNICIPAL AL PLA                     |
| FITXA 5 | CAP DEL GABINET D'INFORMACIÓ                      |
| FITXA 6 | CAP DEL GRUP LOCAL LOGÍSTIC I D'ACOLLIDA          |
| FITXA 7 | CAP DEL GRUP LOCAL D'ORDRE I AVISOS A LA POBLACIÓ |
| FITXA 8 | CAP DEL GRUP LOCAL D'INTERVENCIÓ                  |

| FITXA D'ACTUACIÓ<br><b>1</b>  | CENTRE RECEPTOR D'ALARMES (CRA) |
|---|---------------------------------|
| <b>ACCIONS A REALITZAR</b>  |                                 |
| <p><b><u>FUNCIONS / ACCIONS</u></b></p> <ul style="list-style-type: none"> <li>• Avís del sinistre o previsió de risc</li> </ul> <p><b><u>Situacions d'avís o de pre-alerta</u></b></p> <ul style="list-style-type: none"> <li>• Ha d'avisar el coordinador tècnic municipal i l'alcalde.</li> <li>• Ha d'avisar, si l'alcalde ho creu convenient, aquelles persones que hagin de prendre les mesures preventives necessàries.</li> <li>• N'ha de fer el seguiment.</li> </ul> <p><b><u>Alerta i emergència</u></b></p> <ul style="list-style-type: none"> <li>• Ha d'anotar les dades.</li> <li>• Ha d'avisar: <ul style="list-style-type: none"> <li>- al <b>CECAT</b> (<i>en cas que l'avís no l'hagin fet ells</i>).</li> <li>- al <b>112</b></li> <li>- El coordinador tècnic municipal i l'alcalde.</li> <li>- Els caps dels grups locals i del gabinet de premsa.</li> <li>- Els membres del consell assessor, en cas que el director del pla ho disposi.</li> <li>- Els serveis municipals que puguin afrontar el sinistre</li> <li>- En cas de risc de nevades, els responsables dels serveis municipals operatius que hagin d'afrontar la possible situació d'emergència: cap de la brigada municipal, bombers, hospitals... per tal que facin les actuacions preventives adients.</li> </ul> </li> <li>• Obtenir informació a través de la Policia Local.</li> <li>• En cas que el Pla s'activi de manera formal, ha d'avisar els membres del Consell Assessor i el Gabinet de Premsa.</li> </ul> <p><b><u>MITJANS I RECURSOS</u></b></p> <ul style="list-style-type: none"> <li>• Comunicacions</li> </ul> <p><b><u>LLOC ON DIRIGIR-SE</u></b></p> <ul style="list-style-type: none"> <li>• Centre Receptor d'Alarmes (CRA)</li> </ul> <p><b><u>DOCUMENTACIÓ NECESSÀRIA</u></b></p> <ul style="list-style-type: none"> <li>• Llistat telefònic</li> <li>• Si s'escau, informació sobre avisos a elements vulnerables per a diferents supòsits.</li> </ul> |                                 |

| FITXA D'ACTUACIÓ<br><b>2</b>   | RESPONSABLE MUNICIPAL DE L'EMERGÈNCIA (ALCALDE) |
|--|---|
| <b>ACCIONS A REALITZAR</b>   |   |
| <b><u>FUNCIONS / ACCIONS</u></b>   |   |
| <ul style="list-style-type: none"> <li>• Avís del sinistre o de la previsió de risc: ha de contactar amb el <b>CRA</b> per iniciar la roda de trucades, ja establerta a la fitxa d'actuació 1 (CRA).</li> <li>• N'ha de fer una valoració inicial (tot ampliant, si cal, la informació):       <ul style="list-style-type: none"> <li>- S'hi ha de determinar amb exactitud el lloc de l'emergència.</li> <li>- Les persones afectades.</li> <li>- Els danys materials</li> <li>- Informació de referència.</li> </ul> </li> <li>• Ha de contactar amb el <b>CECAT</b> per tal de:       <ul style="list-style-type: none"> <li>- Confirmar l'avís, ampliar i contrastar la informació.</li> <li>- Preguntar si s'ha activat el Pla Especial de la Generalitat i si es constitueix el <b>CCA</b> o no (en cas afirmatiu, s'ha de demanar on es localitza i la forma de comunicació prevista).</li> <li>- Donar els telèfons de contacte de l'Ajuntament i del <b>CECOPAL</b>.</li> </ul> </li> </ul> <p>» <b><u>Avís (emergències previsibles)</u></b></p> <ul style="list-style-type: none"> <li>• Ha d'informar i de donar l'ordre als responsables dels grups actuants de preparar totes les mesures preventives necessàries i els equips de resposta per l'emergència que es podran necessitar en cas de materialitzar-se les situacions d'emergència previstes. Per exemple, en el cas de previsió de nevades, fer els avisos a la brigada d'obres per tal de què faci les actuacions pertinents per posar a punt tots els mitjans de prevenció i equips de resposta per l'emergència. Entre aquestes tasques, hi haurà: fer la previsió i recollida de material fundent, revisar el material de neteja de les carreteres...</li> </ul> <p>» <b><u>Pre-alerta</u></b></p> <ul style="list-style-type: none"> <li>• Intensificar les tasques pròpies de l'avís.</li> <li>• Donar les instruccions d'enllestir, a nivell municipal, totes aquelles operacions de manteniment que puguin afectar els serveis bàsics, en cas de materialitzar-se les situacions d'emergència previstes.</li> <li>• Ha de donar l'ordre de que es faci un seguiment de la situació.</li> <li>• Ha de recordar al CRA la necessitat que informi als membres del Comitè Municipal d'Emergència, als centres de coordinació i als grups locals actuants, si s'escau.</li> <li>• Ha de recordar al CRA la necessitat que comuniquin al <b>CECAT</b> que el Pla de Protecció Civil Municipal es troba en situació de prealerta.</li> </ul> <p>» <b><u>Alerta</u></b></p> <ul style="list-style-type: none"> <li>• Ha de donar l'ordre de fer prendre les mesures preventives necessàries en cas de materialitzar-se les emergències previstes. Per exemple: ha d'ordenar, si s'escau, inici del repartiment de fundents als punts conflictius en cas de nevades.</li> <li>• D'acord amb el llistat d'elements vulnerables recollits en el Pla, preveure el desallotjament d'aquells elements que s'escaiguin.</li> <li>• Donar l'ordre d'informar als elements vulnerables.</li> <li>• Ha de donar l'ordre al cap del grup logístic de començar a preparar l'avitallament que puguin necessitar, en cas de confinament, els possibles elements més vulnerables.</li> <li>• Ha de donar l'ordre al cap del grup sanitari de preveure tots els mitjans necessaris per atendre a aquelles persones que hagin de seguir tractaments mèdics inajornables que puguin quedar interromputs a causa de l'emergència (per exemple per nevades).</li> <li>• Si el Pla Especial de la Generalitat es troba en situació d'alerta, ha de gestionar la coordinació entre el Pla de Protecció Civil municipal i el Pla Especial.</li> <li>• Si ho creu convenient, ha de donar l'ordre d'activar formalment el Pla en el nivell d'alerta i encomanar al <b>CRA</b> l'avís dels membres del Comitè Municipal de l'Emergència, sense convocar-los, ja establerta a la fitxa d'actuació 1 (CRA). Comunicar aquesta activació al <b>CECAT</b>.</li> <li>• Ha de fer el seguiment de l'alerta i, si ho creu convenient, ha de dirigir-se al <b>CECOPAL</b>.</li> <li>• Ha de fer el manteniment de contactes amb el <b>CECAT</b>.</li> <li>• L'alcalde ha de vetllar per tal que els mitjans de comunicació municipal informin a la població sobre la situació, sobre les actuacions que s'estan fent a nivell municipal i sobre els consells a seguir en cas que les previsions es materialitzin. En cas que el <b>CECAT</b> hagi emès un comunicat d'activació del Pla Especial de la Generalitat en fase d'alerta, l'alcalde vetllarà per tal que la informació a la població estigui en concordança amb les directrius del gabinet d'informació del Pla Especial de la Generalitat.</li> </ul> <p>» <b><u>Emergència</u></b></p> <ul style="list-style-type: none"> <li>• Ha de contactar amb el director del Pla Especial de la Generalitat per concretar l'activació del Pla de forma coordinada. Ha d'activar el Pla en emergència i encomanar al <b>CRA</b> l'avís i convocatòria al <b>CECOPAL</b> dels membres del Comitè municipal de l'Emergència, ja establerta a la fitxa d'actuació 1 (CRA). Comunicar aquesta activació al <b>CECAT</b>.</li> <li>• Amb el Comitè municipal de l'Emergència, ha de decidir la constitució dels grups locals d'actuació.</li> <li>• Ha de preparar el <b>CECOPAL</b> i les dependències de la Policia Local per utilitzar-los com a centres d'operacions. Ha d'ampliar, si és possible, les línies i els aparells de comunicació (telèfon, fax i ràdio).</li> <li>• Ha d'avaluar els possibles riscos a la població.</li> <li>• Ha de preveure amb el cap de Bombers de la Generalitat i amb el <b>CECAT</b> els possibles confinament/evacuacions i posterior acollida dels elements vulnerables.</li> <li>• Ha de donar l'ordre de prendre les mesures preventives necessàries i/o d'intervenció en el sinistre.</li> <li>• Ha de verificar la realització de les tasques encomanades al municipi. Especialment:</li> </ul> |   |

| FITXA D'ACTUACIÓ<br><b>2</b>  | RESPONSABLE MUNICIPAL DE L'EMERGÈNCIA (ALCALDE) |
|---|---|
| <ul style="list-style-type: none"> <li>- Avisos a la població, especialment dels elements vulnerables.</li> <li>- Tasques d'evacuació i acollida.</li> <li>- Organització de la logística municipal.</li> <li>- Suport a la intervenció.</li> <li>- Consells a la població. En cas que el <b>CECAT</b> hagi emès un comunicat d'activació del Pla Especial en fase d'emergència, l'alcalde vetllarà per tal que la informació a la població estigui en concordança amb les directrius del gabinet d'informació de la DGPC.</li> </ul> <ul style="list-style-type: none"> <li>• Ha de sol·licitar el suport dels grups actuants del Pla Especial de la Generalitat especialment del <b>Grup d'Ordre</b>.</li> <li>• Ha de fer el seguiment de l'emergència <b>des del CECOPAL</b>. Al llarg de l'emergència ha de mantenir contactes amb el director del Pla Especial de la Generalitat, i el <b>CCA</b>, per fer el seguiment de la situació, ha de contrastar les informacions i preveure possibles necessitats.</li> <li>• Ha de posar-se en comunicació amb els responsables dels serveis municipals per tal de conèixer l'estat del subministrament de llum, de gas, d'aigua, dels transports urbans i interurbans.</li> <li>• Ha de preveure amb el cap de Bombers els elements vulnerables i en el seu cas, els possibles desallotjaments i evacuacions.</li> <li>• Ha de recollir informació i transmetre les dades significatives al Gabinet d'Informació del Pla Especial de la Generalitat. Conjuntament amb aquest Gabinet d'Informació, ha d'atendre la premsa que es desplaci a cobrir l'emergència. Els donarem, si cal, la informació exclusivament a nivell municipal. Les dades de caràcter global, les ha de donar sempre el Gabinet d'Informació del Director del Pla Especial de la Generalitat.</li> <li>• Decretar mobilitzacions i expropiacions temporals, en cas que sigui necessari.</li> <li>• Si s'escau (nevades, inundacions, etc.) ha d'ordenar al grup d'ordre fer el seguiment de l'estat dels punts més conflictius de la xarxa viària municipal (especialment els accessos als serveis d'urgències) i en cas d'haver-hi problemes, començar a actuar (control del trànsit, neteja de carrers i voreres...).</li> <li>• Activar tots els recursos municipals per fer front a l'emergència.</li> <li>• Gestionar l'obtenció de recursos externs al municipi per fer front a l'emergència.</li> </ul> <p><b><u>MITJANS I RECURSOS</u></b></p> <ul style="list-style-type: none"> <li>• Els propis de l'Ajuntament.</li> <li>• Serveis, empreses i persones del municipi.</li> </ul> <p><b><u>LLOC ON DIRIGIR-SE</u></b></p> <ul style="list-style-type: none"> <li>• CECOPAL</li> </ul> <p><b><u>DOCUMENTACIÓ NECESSÀRIA</u></b></p> <ul style="list-style-type: none"> <li>• Cartografia general i cartografia específica. (Vegeu document 7 de cartografia).</li> <li>• Models de comunicats: d'activació, de desactivació, d'evacuació i de confinament.</li> <li>• Criteris d'activació del Pla Especial de la Generalitat i del Pla de protecció civil municipal.</li> </ul> |   |

| <b>FITXA D'ACTUACIÓ</b><br><b>3</b>   | <b>COORDINADOR MUNICIPAL DE L'EMERGÈNCIA</b> |
|---|--|
| <b>ACCIONS A REALITZAR</b>  |  |
| <p><b><u>FUNCIONS / ACCIONS</u></b></p> <ul style="list-style-type: none"> <li>• Avís del sinistre o previsió de risc.</li> <li>• Fer-ne una valoració inicial.</li> </ul> <p>» <b><u>Avis i Pre-alerta</u></b></p> <ul style="list-style-type: none"> <li>• Si ho creu convenient, ha d'avisar a l'Alcalde i mantenir-s'hi en contacte per dir-li com evoluciona el sinistre.</li> <li>• Ha de recordar al CRA la necessitat que informi als membres del Comitè Municipal d'Emergència, als centres de coordinació i als grups locals actuants, si s'escau.</li> <li>• Ha de recordar al CRA la necessitat que comuniquin al <b>CECAT</b> que el Pla de protecció civil Municipal es troba en situació de pre-alerta.</li> <li>• Ha de fer el seguiment de l'evolució meteorològica o de previsió del risc.</li> </ul> <p>» <b><u>Alerta</u></b></p> <ul style="list-style-type: none"> <li>• Ha d'avisar a l'Alcalde i mantenir-s'hi en contacte per dir-li com evoluciona el sinistre.</li> <li>• Si ho creu convenient, ha de suggerir a l'Alcalde de donar l'ordre d'avisar aquelles persones o aquells serveis que hagin de prendre les mesures preventives necessàries (en cas d'avisar-les, ell les coordinarà).</li> <li>• Ha d'estar en alerta i fer-ne el seguiment.</li> <li>• En cas d'activar-se el Pla, ha de comunicar-ho al <b>CECAT</b>.</li> </ul> <p>» <b><u>Emergència</u></b></p> <ul style="list-style-type: none"> <li>• Ha d'avisar el responsable municipal de l'emergència del Pla (l'alcalde).</li> <li>• Ha de suggerir al responsable municipal de l'emergència del Pla (l'alcalde) de donar l'ordre d'avisar aquelles persones o aquells serveis que hagin de prendre les mesures preventives necessàries i/o d'intervenir en el sinistre.</li> <li>• Ha de coordinar als serveis municipals que estiguin actuant en el sinistre o prenent mesures preventives.</li> <li>• Ha de dirigir-se al <b>CECOPAL</b>.</li> <li>• Ha de comunicar al <b>CECAT</b> l'activació del Pla.</li> </ul> <p><b><u>MITJANS I RECURSOS</u></b></p> <ul style="list-style-type: none"> <li>• Comunicacions</li> </ul> <p><b><u>LLOC ON DIRIGIR-SE</u></b></p> <ul style="list-style-type: none"> <li>• Si ho veu convenient, al CRA.</li> <li>• En cas que s'activi el Pla, al <b>CECOPAL</b>.</li> </ul> <p><b><u>DOCUMENTACIÓ NECESSÀRIA</u></b></p> <ul style="list-style-type: none"> <li>• Llistats telefònics.</li> <li>• Cartografia general i cartografia específica. (<i>Vegeu document 7 de cartografia</i>).</li> <li>• Models de comunicats.</li> <li>• Criteris d'activació del Pla Especial de la Generalitat i del Pla de protecció civil municipal.</li> </ul> |  |

| FITXA<br>D'ACTUACIÓ<br>4  | REPRESENTANT MUNICIPAL |
|---|------------------------|
| <b>ACCIONS A REALITZAR</b>  |                        |
| <p><b><u>FUNCIONS/ ACCIONS</u></b><i>(en situació d'alerta i en situació d'emergència, per cada nivell, si s'escau)</i></p> <ul style="list-style-type: none"> <li>• En rebre l'avís de la situació de risc o d'emergència, ha de prendre nota de la informació que li subministrin i posar-se a disposició de l'Alcalde.</li> <li>• Si l'alcalde constitueix el <b>CECOPAL</b>, ha de desplaçar-se al <b>CECAT</b> (prèviament ha de posar-se en contacte amb el <b>CECAT</b> per determinar la necessitat que s'hi desplaci, identificant-se com a representant municipal al Pla Especial de la Generalitat).</li> <li>• Un cop allà, ha de posar-se a disposició del Director del Pla Especial de la Generalitat i integrar-se al Consell Assessor per tal de fer l'enllaç amb el <b>CECOPAL</b> i l'Alcalde.</li> <li>• Ha de mantenir-se permanentment informat de la situació al municipi i, al mateix temps, informar al <b>CECOPAL</b> de les decisions del Consell Assessor del Pla Especial de la Generalitat.</li> </ul> <p><b><u>MITJANS I RECURSOS</u></b></p> <ul style="list-style-type: none"> <li>• Comunicacions</li> </ul> <p><b><u>LLOC ON DIRIGIR-SE</u></b></p> <ul style="list-style-type: none"> <li>• Sala de Crisi del CECAT.</li> </ul> <p><b><u>DOCUMENTACIÓ NECESSÀRIA</u></b></p> <ul style="list-style-type: none"> <li>• Directori telefònic</li> </ul> |                        |

| FITXA D'ACTUACIÓ<br><b>5</b>  | CAP DEL GABINET D'INFORMACIÓ |
|---|------------------------------|
| <b>ACCIONS A REALITZAR</b>  |                              |
| <ul style="list-style-type: none"> <li>• Ha de contactar amb l'alcalde. Ha de demanar-li informació i instruccions. Si l'alcalde constitueix el <b>CECOPAL</b>, ha de desplaçar-s'hi.</li> <li>• Ha d'activar directament o a través del <b>CRA</b> el <b>Gabinet d'Informació</b>.</li> </ul>  |                              |
| <p><b><u>FUNCIONA / ACCIONS</u></b></p>   |                              |
| <ul style="list-style-type: none"> <li>• Centralitzar, coordinar i preparar la informació que rep del Comitè d'Emergència, sobre l'emergència i facilitar-la a la població, als grups actuants o a d'altres administracions a través dels mitjans de comunicació. S'inclou aquí tant la informació destinada a adoptar mesures de protecció (difusió de les ordres i recomanacions del Director del Pla) com la informació general sobre el succés.</li> </ul>  |                              |
| <p>» <b><u>Alerta</u></b></p>   |                              |
| <ul style="list-style-type: none"> <li>• Difondre en nom del Director la <b>declaració l'Alerta</b> del Pla d'Emergència Municipal.</li> <li>• Difondre els consells d'autoprotecció adequats a la població durant la situació de risc.</li> <li>• Recollir i difondre la informació sobre la situació de risc, en coordinació amb el <b>Gabinet de Premsa del CECAT</b>.</li> <li>• Difondre en nom del Director la desactivació del Pla.</li> <li>• Fins i tot passada la situació de risc, atendre els mitjans de comunicació social, donar-los la informació necessària, orientar-los en la recerca d'informació i corregir les informacions errònies.</li> </ul>   |                              |
| <p>» <b><u>Emergència</u></b></p>   |                              |
| <ul style="list-style-type: none"> <li>• Difondre en nom del Director la <b>declaració d'Emergència</b> del Pla d'Emergència Municipal.</li> <li>• Preparar i difondre els missatges d'informació a la població durant la situació d'emergència: <ul style="list-style-type: none"> <li>- Sobre el risc i sobre les mesures d'autoprotecció.</li> <li>- Sobre les <i>mesures que s'estan prenent</i> per resoldre la situació i per mantenir els subministraments essencials.</li> </ul> </li> <li>• Recollir i difondre la informació sobre la situació de risc, en coordinació amb el <b>Gabinet de Premsa del CECAT</b>.</li> <li>• Control del llistat de persones evacuades i/o confinades i lloc on estan ubicades, a través del <b>Grup Local Logístic i d'Acollida</b>.</li> <li>• Si cal vetllar per la constitució d'un punt d'informació a la població i als mitjans de comunicació, amb informació de la ubicació dels afectats i amb informació contrastada i autoritzada sobre el sinistre i els mitjans que s'han disposat per resoldre'l.</li> <li>• Difondre en nom del Director la desactivació del Pla.</li> <li>• Passada l'emergència, atendre els mitjans de comunicació social, donar-los la informació necessària, orientar-los en la recerca d'informació i corregir les informacions errònies.</li> </ul> |                              |
| <p><b><u>MITJANS I RECURSOS</u></b></p>   |                              |
| <ul style="list-style-type: none"> <li>• Comunicacions</li> </ul>   |                              |
| <p><b><u>LLOC ON DIRIGIR-SE</u></b></p>   |                              |
| <ul style="list-style-type: none"> <li>• CECOPAL</li> </ul>   |                              |
| <p><b><u>DOCUMENTACIÓ NECESSÀRIA</u></b></p>  |                              |
| <ul style="list-style-type: none"> <li>• Directori telefònic</li> </ul>   |                              |

| FITXA D'ACTUACIÓ<br><b>6</b>   | <b>CAP DEL GRUP LOCAL LOGÍSTIC I D'ACOLLIDA</b> |
|--|---|
| <b>ACCIONS A REALITZAR</b>   |   |
| <ul style="list-style-type: none"> <li>• Ha de contactar amb l'alcalde. Ha de demanar-li informació i instruccions. Si l'Alcalde constitueix el <b>CECOPAL</b>, desplaçar-s'hi.</li> <li>• Ha d'activar directament o a través del <b>CRA</b> el <b>Grup Local Logístic i d'Accollida</b>.</li> </ul>  |   |
| <b><u>ACCIONS PER A LES FUNCIONS LOGÍSTIQUES</u></b>   |   |
| <i>(Tant les necessàries per a la població com les que pugui sol·licitar el CCA per mitjà de l'alcalde.)</i>   |   |
| <ul style="list-style-type: none"> <li>• Ha de quantificar, preveure i tenir localitzats els mitjans extraordinaris disponibles en el municipi.</li> <li>• Ha de contactar amb el <b>Grup Logístic</b> del Pla Especial de la Generalitat, per gestionar de mutu acord la demanda dels recursos necessaris, públics o privats, que es puguin obtenir al terme municipal i que figuren en el directori telefònic als annexos generals que acompanya aquest document.</li> <li>• Ha de controlar l'ús dels recursos gestionats i el seu estat.</li> <li>• La demanda de recursos aliens al municipi s'ha de fer sempre des del <b>CECAT</b>.</li> </ul>  |   |
| <b><u>ACCIONS PER A LES FUNCIONS D'ACOLLIDA</u></b>  |   |
| <ul style="list-style-type: none"> <li>• En cas d'evacuació, ha de determinar conjuntament amb l'alcalde, i el responsable del <b>Grup Local d'Ordre</b>, en funció de l'àrea a evacuar, el centre o els centres d'acollida .</li> <li>• Ha d'activar el/s centre/s d'acollida i el/s seu/s responsable/s (<i>consulteu el punt 6.1.4</i>).</li> <li>• Ha de desplaçar al/s centre/s d'acollida l'equip d'acollida.</li> <li>• Ha de preveure, juntament amb el <b>Grup Logístic</b> del Pla Especial de la Generalitat, l'avituellament de centre d'acollida.</li> <li>• Ha de designar un responsable del/s centre/s d'acollida, que tindrà les següents funcions: <ul style="list-style-type: none"> <li>- Portar el control nominal de les persones evacuades i/o acollides.</li> <li>- Transmetre les necessitats que puguin presentar-se.</li> <li>- Rebre i distribuir l'avituellament.</li> </ul> </li> <li>• Ha de rebre els <b>voluntaris ocasionals</b> que es presentin. Ha d'anotar el seus noms en una llista. Si són necessaris, cal agrupar-los i integrar-los, segons la seva capacitat, en els grups locals actuants més adients. Si no són necessaris, cal comunicar-los que l'Ajuntament ja s'hi posarà en contacte quan necessiti la seva ajuda.</li> <li>• Si es necessiten voluntaris i no n'hi ha prous, d'acord amb l'alcalde, ha de demanar la participació de veïns del municipi.</li> <li>• Ha d'establir, juntament amb el <b>Grup Logístic</b> del Pla Especial de la Generalitat, el reforç de comunicacions del centre d'acollida.</li> <li>• Ha de mantenir contacte amb el CAP i organitzar, juntament amb el <b>Grup Sanitari</b> del Pla possibles atencions en el/s centre/s d'acollida.</li> </ul> |   |
| » <b><u>Avis i prealerta</u></b>   |   |
| <ul style="list-style-type: none"> <li>• Avisar els membres del grup local logístic i d'acollida.</li> <li>• Comprovar els mitjans i materials disponibles (nevades): <ul style="list-style-type: none"> <li>- Davant la previsió de nevades, fer la previsió del material fundent que pot necessitar el grup d'intervenció en cas de materialitzar-se les nevades previstes. Recollir aquest material i emmagatzemar-ho.</li> <li>- Fer la previsió del material lleuger i pesant de treball que pot ser necessari en cas de materialitzar-se les nevades previstes. També dels mitjans tècnics específics per al grup d'intervenció tal com pales llevaneus, excavadores, grues o altres apropiats per a treure la neu, per a posar fundents i per al rescat de persones.</li> <li>- Revisar l'emmagatzematge de fundents.</li> </ul> </li> <li>• Preveure quins equipaments municipals podrien destinar-se a l'acollida d'elements vulnerables evacuats, en cas necessari.</li> <li>• Davant la previsió de nevades, contactar amb el cap del grup d'ordre per recordar les rutes de neteja establertes al municipi i per a que estigui a punt les zones de distribució de sal, la senyalització dels punts més conflictius i per a que s'habilitin els aparcaments de vehicles, en cas de ser necessaris.</li> </ul>   |   |
| » <b><u>Alerta</u></b>   |   |
| <ul style="list-style-type: none"> <li>• Ha de contactar amb el director del Pla i/o amb el coordinador de l'emergència. Ha de demanar-li informació i instruccions. Si el director del Pla constitueix el <b>CECOPAL</b>, ha de desplaçar-s'hi.</li> <li>• Ha de contactar amb els actuants del grup i convocar-los a l'ajuntament.</li> <li>• Nevades. Si està nevant, coordinar la neteges dels carrers i la distribució de la sal.</li> <li>• En cas que sigui necessari, donar suport als grups actuants pel que fa al material necessari perquè puguin fer les seves tasques. Per exemple: facilitar al grup local d'intervenció el material fundent, facilitar al personal de tots els grups les queviures necessàries i el combustible per als vehicles i les màquines, etc.</li> <li>• Preveure el material necessari per l'acollida d'elements vulnerables evacuats, en cas necessari.</li> <li>• En cas que sigui necessari, donar suport al grup sanitari en les tasques de transport de persones que necessiten atenció sanitària inajornable i que poden quedar aïllades en l'emergència, per exemple: persones que han d'anar als hospitals a fer un tractament de diàlisi.</li> <li>• Preveure quines empreses poden proveir aigua en cas que hi hagi problemes amb la xarxa d'abastament públic o problemes de congelació de canonades.</li> </ul>  |   |
| » <b><u>Emergència</u></b>   |   |
| <ul style="list-style-type: none"> <li>• Procurar el manteniment del subministrament d'aliments, medicaments i serveis bàsics en general per a la població.</li> <li>• Col·laborar amb la resta de grups actuants en les tasques de subministrament del material necessari per fer front a l'emergència.</li> <li>• En cas que sigui necessari, donar suport al grup sanitari en les tasques de transport de persones que necessiten atenció</li> </ul>  |   |

| FITXA D'ACTUACIÓ<br><b>6</b>  | CAP DEL GRUP LOCAL LOGÍSTIC I D'ACOLLIDA |
|---|--|
| <b>ACCIONS A REALITZAR</b>  |  |
| <p>sanitària inajornable, per exemple: persones que han d'anar als hospitals a fer un tractament de diàlisi. També donar suport al grup sanitari en les tasques de subministrament de medicaments.</p> <ul style="list-style-type: none"> <li>• En cas d'evacuació, preparar els llocs d'acollida i la seva gestió, així com tot el material necessari per a gestionar l'acollida: proveïment d'aliments, roba, medicaments, etc.</li> <li>• Ha de designar un responsable del/s centre/s d'acollida, que tindrà les següents funcions: <ul style="list-style-type: none"> <li>- Portar el control nominal de les persones evacuades i/o acollides.</li> <li>- Transmetre les necessitats que puguin presentar-se.</li> <li>- Rebre i distribuir l'avituellament.</li> </ul> </li> <li>• Preparar zones de refugi temporal i segur per a les persones de pas i donar-los roba d'abric, en cas de ser necessari.</li> <li>• Gestionar la recepció, l'avituellament i el control del voluntariat, tant del mateix municipi com de fora. Concretament, ha de rebre els voluntaris ocasionals que es presentin i ha d'anotar el seus noms en una llista. Si són necessaris, cal agrupar-los i integrar-los, segons la seva capacitat, en els grups locals actuants més adients. Si no són necessaris, cal comunicar-los que l'Ajuntament ja s'hi posarà en contacte quan necessiti la seva ajuda.</li> <li>• En cas que la situació ho requereixi, comunicar al director del Pla la necessitat de recursos externs al municipi per fer front a l'emergència.</li> <li>• Nevades. Si està nevant, coordinar la neteges dels carrers i la distribució de la sal.</li> </ul> |  |
| <b><u>MITJANS I RECURSOS</u></b>  |  |
| <ul style="list-style-type: none"> <li>• Comunicacions</li> </ul>   |  |
| <b><u>LLOC ON DIRIGIR-SE</u></b>  |  |
| <ul style="list-style-type: none"> <li>• CECOPAL</li> </ul>   |  |
| <b><u>DOCUMENTACIÓ NECESSÀRIA</u></b>   |  |
| <ul style="list-style-type: none"> <li>• Directori telefònic</li> </ul>   |  |

| FITXA D'ACTUACIÓ<br><b>7</b>   | <b>CAP DEL GRUP LOCAL D'ORDRE I AVISOS A LA POBLACIÓ</b> |
|--|--|
| <b>ACCIONS A REALITZAR</b>   |  |
| <ul style="list-style-type: none"> <li>• Ha de contactar amb l'alcalde. Ha de demanar-li informació i instruccions. Si l'alcalde constitueix el <b>CECOPAL</b>, ha de desplaçar-s'hi.</li> <li>• Ha de constituir, si cal, el <b>Grup d'Ordre</b>.</li> </ul> <p><b><u>ACCIONS PER A LES FUNCIONS D'ORDRE</u></b></p> <ul style="list-style-type: none"> <li>• Ha d'establir l'avís telefònic i/o el desplaçament als nuclis aïllats. Ha de considerar si cal el confinament / l'evacuació. (<i>Vegeu el directori telefònic i el quadre d'elements vulnerables que acompanya aquest pla</i>).</li> <li>• Ha de recollir, contrastar i facilitar a l'alcalde tota la informació que generi l'emergència.</li> <li>• Ha d'encarregar als membres del grup: <ul style="list-style-type: none"> <li>- El control d'accessos a les vies que permeten accedir als llocs d'intervenció, per impedir l'accés de persones no autoritzades, en bé de la seva seguretat.</li> <li>- Senyalització de les vies d'accés, per tal d'afavorir l'arribada dels grups actuants.</li> </ul> </li> </ul> <p>» <b><u>En cas d'evacuació:</u></b></p> <ul style="list-style-type: none"> <li>• Ha de determinar conjuntament amb l'alcalde, el cap de Bombers i el <b>CECAT</b> la zona a evacuar.</li> <li>• Ha de consultar la quantitat i el tipus de població, les necessitats de mitjans...</li> <li>• Ha de demanar a l'alcalde, si es considera necessari, la sol·licitud de reforços al cap del <b>Grup d'Ordre</b> del Pla Especial de la Generalitat.</li> <li>• Ha de determinar conjuntament amb l'alcalde i el responsable del <b>Grup Local Logístic i d'Acollida</b>, el centre d'acollida corresponent. (<i>Consulteu el capítol 6.1.4.</i>)</li> <li>• Ha d'executar l'evacuació.</li> <li>• Ha d'establir el missatge i determinar les rutes d'avís i evacuació.</li> <li>• Ha de mobilitzar, en cas necessari, els mitjans de transport necessaris per a l'evacuació.</li> <li>• Ha de preveure, juntament amb el cap del <b>Grup d'Ordre</b> del Pla Especial de la Generalitat, la vigilància de les zones evacuades.</li> </ul> <p><b><u>ACCIONS PER A LES FUNCIONS D'AVÍS A LA POBLACIÓ</u></b></p> <ul style="list-style-type: none"> <li>• Ha de determinar conjuntament amb l'alcalde, d'acord amb el director del Pla, la necessitat d'efectuar algun tipus d'avís.</li> <li>• Ha de comprovar l'operativitat dels mitjans d'avís i informació. Si fos necessària la col·laboració del <b>Grup d'Ordre i Avisos a la Població</b> del Pla Especial de la Generalitat, cal demanar-la a l'alcalde, perquè al seu torn la demani al director d'aquest Pla.</li> <li>• Ha de consultar la informació sobre consells d'autoprotecció.</li> <li>• Ha d'establir l'avís telefònic i/o el desplaçament als nuclis aïllats.</li> <li>• Ha de determinar conjuntament amb l'alcalde la necessitat d'informar el conjunt de la població.</li> <li>• Ha d'establir el sistema d'atendre els veïns que s'adrecin a l'Ajuntament cercant informació, bé desplaçant-s'hi, bé per telèfon.</li> </ul> <p>ESPECIAL PER NEVADES:</p> <p>» <b><u>Avis de risc de nevades intenses: avís</u></b></p> <ul style="list-style-type: none"> <li>• Avisar els membres del grup local d'ordre i avisos a la població.</li> <li>• Coordinar-se amb el grup logístic per tenir a punt les rutes de neteja establertes al municipi i per a que estigui a punt les zones de distribució de sal, la senyalització dels punts més conflictius i per a que s'habilitin els aparcaments de vehicles, en cas de ser necessaris.</li> <li>• Comprovar els mitjans disponibles.</li> </ul> <p>» <b><u>Avis de risc de nevades intenses: prealerta</u></b></p> <ul style="list-style-type: none"> <li>• Informar els membres del grup de la nova situació.</li> <li>• Ha d'establir l'avís telefònic i/o el desplaçament als nuclis aïllats.</li> </ul> <p>» <b><u>Alerta</u></b></p> <ul style="list-style-type: none"> <li>• Ha de consultar la informació sobre consells d'autoprotecció, sobre l'estat de la xarxa viària, sobre les rutes preferents, sobre els punts conflictius a nivell municipal, sobre la conveniència o obligatorietat de fer servir cadenes, sobre l'estat de funcionament dels transports públics.</li> <li>• Ha d'establir l'avís telefònic i/o el desplaçament als nuclis aïllats, així com els consells d'autoprotecció.</li> <li>• Ha de procedir al desallotjament dels elements vulnerables que s'escaiguin.</li> <li>• Ha de situar als efectius en els punts crítics (zones obagues, zones més altes, zones amb més densitat de població...) per conèixer els problemes que puguin sorgir i la seva evolució.</li> <li>• Ha d'establir el sistema d'atendre els veïns que s'adrecin a l'Ajuntament cercant informació, bé desplaçant-s'hi, bé per telèfon.</li> </ul> <p>» <b><u>Emergència 1</u></b></p> <ul style="list-style-type: none"> <li>• Ha de recollir, contrastar i facilitar al director del Pla tota la informació que generi l'emergència (transports, serveis bàsics, estat de la xarxa viària, rutes preferents, punts conflictius a nivell municipal, conveniència o obligatorietat de fer servir cadenes, etc.).</li> <li>• Ha d'encarregar als membres del grup: <ul style="list-style-type: none"> <li>- El control dels accessos a vies o zones impracticables (zones obagues, zones molt altes...).</li> <li>- La senyalització dels punts especialment conflictius.</li> </ul> </li> <li>• Ha de revisar els punts, equipaments, establiments i habitatges que puguin resultar afectats i que no hagin estat</li> </ul> |  |

| FITXA D'ACTUACIÓ<br><b>7</b>  | CAP DEL GRUP LOCAL D'ORDRE I AVISOS A LA POBLACIÓ |
|---|---|
| <b>ACCIONS A REALITZAR</b>  |   |
| <p>prèviament desallotjats (masies aïllades, restaurants...), i procedir a l'avís telefònic i/o el desplaçament fins aquests, en cas que sigui necessari.</p> <ul style="list-style-type: none"> <li>• També ha de considerar si s'escau, el desallotjament i evacuació (<i>vegeu quadre d'elements vulnerables</i>). En cas d'evacuació, s'ha de determinar conjuntament amb l'alcalde i amb el cap de bombers, la zona a evacuar.</li> <li>• En cas d'evacuació, ha de preveure conjuntament amb el responsable del grup local logístic, quins seran els centres d'acollida i els mitjans de transport necessaris.</li> <li>• Ha d'executar l'evacuació, en cas que sigui necessari.</li> <li>• Ha d'establir el missatge, els consells d'autoprotecció i determinar les rutes d'avís i evacuació.</li> <li>• Ha de preveure la vigilància de les zones evacuades.</li> <li>• Ha d'establir el sistema d'atendre els veïns que s'adrecin a l'Ajuntament cercant informació, bé desplaçant-s'hi, bé per telèfon.</li> </ul> <p>» <b><u>Emergència 2</u></b></p> <ul style="list-style-type: none"> <li>• Intensificar les tasques pròpies de l'emergència 1.</li> <li>• Demanar , en coordinació amb el grup logístic, la col·laboració de voluntaris i establir els sistemes de control i adjudicació de tasques als voluntaris municipals.</li> </ul> <p><b><u>MITJANS I RECURSOS</u></b></p> <ul style="list-style-type: none"> <li>• Comunicacions</li> </ul> <p><b><u>LLOC ON DIRIGIR-SE</u></b></p> <ul style="list-style-type: none"> <li>• CECOPAL</li> </ul> <p><b><u>DOCUMENTACIÓ NECESSÀRIA</u></b></p> <ul style="list-style-type: none"> <li>• Directori telefònic</li> </ul> |   |

| FITXA D'ACTUACIÓ<br><b>8</b>   | CAP DEL GRUP LOCAL D'INTERVENCIÓ |
|--|----------------------------------|
| <b>ACCIONS A REALITZAR EN CAS D'EMERGÈNCIA PER INCENDIS FORESTALS</b>  |                                  |
| <p><b><u>FUNCIONS / ACCIONS</u></b></p> <p>Un cop rebut l'avís de la situació d'incendi:</p> <ul style="list-style-type: none"> <li>• Ha de contactar amb l'Alcalde (o el seu substitut). Ha de demanar-li informació i instruccions. Si l'Alcalde constitueix el CECOPAL, ha de desplaçar-s'hi.</li> <li>• Ha de contactar amb els actuants del grup i convocar-los a l'Ajuntament.</li> <li>• D'acord amb l'Alcalde i segons les necessitats, ha de constituir amb el personal que hagi reunit: <ul style="list-style-type: none"> <li>• Tenint en compte les característiques físiques i els coneixements, els equips d'ajuda a la intervenció dels Bombers.</li> <li>• Reforços de prevenció, que ha de distribuir com a vigilància de les zones ja controlades apagades.</li> </ul> </li> <li>• Ha d'organitzar els relleus quan sigui convenient.</li> <li>• D'acord amb el responsable del Grup Local Logístic, ha d'organitzar l'avitallament dels equips.</li> </ul> <p><b><u>MITJANS I RECURSOS</u></b></p> <ul style="list-style-type: none"> <li>• Comunicacions</li> </ul> <p><b><u>LLOC ON DIRIGIR-SE</u></b></p> <p>En cas que s'activi el Pla, al CECOPAL</p> <p><b><u>DOCUMENTACIÓ NECESSÀRIA</u></b></p> <ul style="list-style-type: none"> <li>• Un exemplar del Pla de protecció civil municipal per incendis forestals</li> </ul> |                                  |

**DOCUMENT 6**  
**DIRECTORI TELEFÒNIC I**  
**CATÀLEG DE MITJANS I**  
**RECURSOS**

## 6.1 DIRECTORI TELEFÒNIC

### 6.1.1 ORGANIGRAMA MUNICIPAL DE L'EMERGÈNCIA

| Càrrec operatiu   | Càrrec habitual                                      |
|---|--|
|   | CECAT - TARRAGONA                                    |
|   | CECAT - BCN  |
| <b>Telèfon Únic d'Emergències</b><br>* SMS per a sord-muts<br>* Fax per a sord-muts |  |
| Director del pla municipal  | Alcalde. Urbanisme i Serveis                         |
| Substitut   | Regidor d' Agricultura                               |
| Coordinador municipal de l'emergència   | Regidor d'Equipaments i Cultura                      |
| Substitut   | Regidor d' Agricultura                               |
| Cap del grup local logístic i d'acollida  | Regidor d'Esports i Fira                             |
| Substitut   | Regidor d'Equipaments i Cultura                      |
| Actuants  | Personal tècnic de la Brigada d'Obres                |
| Cap del grup local d'ordre i d'avisos a la població                                 | 1 <sup>a</sup> Tinent alcalde. Ensenyament i Turisme |
| Substituta  | Regidora d' Hisenda i Comerç                         |
| Responsable dels avisos a la població   | Regidor de Sanitat                                   |
| Substitut   | Regidor de Festes i Joventut                         |
| Cap del Grup local d'intervenció  | Secretari ADF  |
| Substitut 1   | Membre ADF   |
| Substitut 2   | Membre ADF   |
| Cap del Gabinet d'Informació  | 1 <sup>a</sup> Tinent alcalde. Ensenyament i Turisme |
| Substituta  | Regidora d' Hisenda i Comerç                         |
| Representant municipal al pla PROCICAT  | 1 <sup>a</sup> Tinent alcalde. Ensenyament i Turisme |

**6.1.2 CENTRES DE COORDINACIÓ I SERVEIS DE L'EMERGÈNCIA**

| Servei                                |
|---------------------------------------|
| CECAT TARRAGONA                       |
| Telèfon únic d'emergències            |
| Policia local (Valls)                 |
| Bombers (Valls)                       |
| Mossos d'Esquadra (Tarragona)         |
| Guardia Civil (Tarragona)             |
| Guardia Civil (Valls)                 |
| Mossos d'Esquadra (Valls)             |
| ADF (Agrupació de -Defensa Fortestal) |
| Assistentia social                    |
| Consultori mèdic (Nou)                |
| CENTRE ATENCIÓ PRIMÀRIA (Vila-rodonà) |
| Farmàcia Montserrat Rocamora          |
| Hospital Pius de Valls (urgències)    |
| Ambulàncies                           |
| ICS - Institut Català de la Salut     |
| Sanitat respon                        |
| Creu roja (Valls)                     |

**6.1.3 CENTRES D'ACOLLIDA**

A continuació s'adjunta un llistat amb els centre que a priori s'utilitzaran per al confinament:

| Nom                        | Capacitat    | Observacions  |
|----------------------------|--------------|---|
| La Fàbrica                 | 200 persones | Amb lavabos. A l'exterior   |
| Residència La Marquesa     | 50 persones  | Amb lavabos, cuina menjador, sala d'infermeria, habitacions, etc. |
| Poliesportiu               | 500 persones | Amb lavabos i extracció d'aire                                    |
| Centre Cívic               | 500 persones | -   |
| Escola Sant Ramon          | 200 persones | Amb lavabos i menjador  |
| Llar d'infants Quatrevents | 70 persones  | Amb lavabo d'adults i menjador.                                   |

### 6.1.4 MITJANS DE COMUNICACIÓ

Les emissores de ràdio que s'utilitzaran com a mitjà de difusió durant la situació d'alerta o emergència seran:

| Emissora             | Freqüència |
|----------------------|------------|
| Catalunya Ràdio      | FM 100.2   |
| Catalunya Informació | FM 104.5   |
| RAC1                 | FM 99.2    |

També s'empraran els mitjans de comunicació següents:

- Web de l'Ajuntament (local)
- Premsa digital i convencional (comarcal, provincial)
- Televisió (provincial i nacional)
- Agències de notícies (comarcal, provincial i nacional)

### 6.1.5 MUNICIPIS VEÏNS

| Nom de municipi     | Situació (NSEO) |
|---------------------|-----------------|
| Aiguamúrcia         | Est             |
| Vila-rodona         | Sud-est         |
| Alió                | Sud             |
| Valls               | Sud-oest        |
| Figuerola del Camp  | Oest            |
| Cabra del Camp      | Nord            |
| El Pont d'Armentera | Nord-est        |

### 6.1.6 ACTES MUNICIPALS

| Acte                   | Data                 | Assistència |
|------------------------|----------------------|-------------|
| Cavalcada de reis      | 5 gener              | 500         |
| Rua de Carnaval        | Dissabte carnaval    | 500         |
| Dia de la bicicleta    | 23 abril             | 200         |
| Cercavila              | 1 dissabte d'agost   | 300         |
| Revetlla d'ales Neus   | 1 dissabte d'agost   | 150         |
| Cercavila              | 13/14/15 agost       | 300         |
| Concurs de paelles     | 13/14/15 agost       | 150         |
| Cursa ciclista         | 13/14/15 agost       | 150         |
| Ball parlat de diables | 13/14/15 agost       | 200         |
| Sardanes               | 13/14/15 agost       | 150         |
| Paella popular         | 11 setembre          | 250         |
| Havaneres              | 11 setembre          | 250         |
| Fira del Vent          | 3 diumenge d'octubre | 8000        |

**6.1.7 ELEMENTS VULNERABLES**

| <b>Codi</b> | <b>Nom</b>                               |
|-------------|--|
| A01         | Ajuntament                               |
| AER01       | Aeròdrom (Camp de vol de les Escarbones) |
| CAP01       | Assistentia Social                       |
| CAP02       | Consultori Mèdic                         |
| CCSS01      | Centre Cívic La Pista                    |
| CCSS02      | La Fàbrica                               |
| ESC01       | CEIP Sant Ramon                          |
| ESC02       | Llar d'infants Quatrevents               |
| ESG01       | Església de Sant Ramon                   |
| ESG02       | Església de Santa Maria de l'Assumpció   |
| IES01       | Pavelló Poliesportiu                     |
| IES02       | Piscina Municipal                        |
| IES03       | Complex Tennis                           |
| RES01       | Residència d'Avis La Marquesa            |
| RB01        | Cafè El Sindicat                         |
| RB02        | Cafeteria L'Esplanada                    |
| RB03        | Bar Restaurant La Placeta                |
| RB04        | Granja Cafeteria Zurita                  |
| RB05        | Kebab La Parada II                       |
| RB06        | Restaurant Masia del Pla                 |
| RB07        | Restaurant Cal Vidal                     |
| RB08        | Cafeteria El Punt                        |
| RB09        | Restaurant Parc La Fàbrica               |
| RB10        | Bar Restaurant La Gasolinera             |
| RB11        | Bar Restaurant Paraíso                   |
| RB12        | Ca l'Anguela                             |
| RB13        | Bar Restaurant Pizzelia                  |
| EV01        | Disseminat                               |
| EV02        | Ermita Sant Ramon                        |
| EV03        | Disseminat                               |
| EV04        | Granja Bessó                             |
| EV05        | Granja Bosc gran                         |
| EV06        | Disseminat vora La Capona                |
| EV07        | El Masot                                 |
| EV08        | Urb. La Torre del Pitxo                  |
| EV09        | Urb. El Vedat                            |
| EV10        | Disseminat                               |
| EV11        | Disseminat                               |
| EV12        | Disseminat                               |
| EV13        | Corral de Casals                         |

## 6.2 CATÀLEG DE MITJANS I RECURSOS

### 6.2.1 MITJANS I RECURSOS DE L'AJUNTAMENT

El municipi del Pla de Santa Maria, disposa dels següents mitjans i recursos:

Triturador Belafer TBL - 165 martells

- Trituradora amb braç
- Desbrossadora de cadenes
- Picadora de palla
- Buldòzer
- Ensulfatadora
- Remolc plataforma Alzaga DEF 275 RB 900 kg
- Desbrossadora manual
- Motoserra
- Generador 5KWA
- Cuba d'aigua de 3.000 litres

### 6.2.2 VEHICLES MUNICIPALS

El municipi del pla de Santa Maria, disposa de un Ford ranger 4x4 – amb carretó dipòsit 800 litres

### 6.2.3 XARXA D'HIDRANTS MUNICIPAL

Al document 7 s'adjunta el plànol de la xarxa d'hidrants del municipi.

### 6.2.4 ASSOCIACIONS I GRUPS VOLUNTARIS LOCALS

| Nom                              |
|----------------------------------|
| Associació de la gent gran       |
| Associació d'amics de la sardana |
| Associació de joves del pla      |
| Associació amics dels pagesos    |
| Associació ràdio jove del pla    |
| Associació de ioga harmonia      |

### 6.2.5 SERVEIS BÀSICS

| Servei        | Companyia        |
|---------------|------------------|
| Gas           | GAS NATURAL      |
| Electricitat  | ENDESA           |
| Aigua potable | Servei municipal |

### 6.2.6 SERVEIS SANITARIS

| Servei                                |
|---------------------------------------|
| Consultori mèdic (Nou)                |
| CENTRE ATENCIÓ PRIMÀRIA (Vila-rodonà) |
| Farmàcia Montserrat Rocamora          |
| Hospital Pius de Valls (urgències)    |
| Ambulàncies                           |
| ICS - Institut Català de la Salut     |
| Sanitat respon                        |
| Creu roja (Valls)                     |

### 6.2.7 SERVEIS PRIVATS

#### 6.2.7.1 ALLOTJAMENTS PRIVATS

| Nom                           |
|-------------------------------|
| Allotjament Rural Mas Rossell |

Degut a que només existeix un allotjament privat al municipi del Pla de Santa Maria, a continuació s'indiquen els hotels de Valls per proximitat.

| Nom         |
|-------------|
| Class Valls |
| Fèlix Hotel |

#### 6.2.7.2 RECURSOS D'ALIMENTACIÓ

| Nom                               |
|-----------------------------------|
| <b>Establiments comercials</b>    |
| Carnisseria M <sup>a</sup> Lluïsa |
| Mini Mercat Agroaliment           |
| Peixateria Alvar                  |
| Queviures Cal Bessó               |
| Forn de pa Pallarés               |
|                                   |
|                                   |
| <b>Bars i Restaurants</b>         |
| Cafè El Sindicat                  |
| Cafeteria L'Esplanada             |
| Bar Restaurant La Placeta         |
| Granja Cafeteria Zurita           |
| Kebab la Parada II                |
| Restaurant Masia del Pla          |
| Restaurant Cal Vidal              |

|                              |
|------------------------------|
| Cafeteria El Punt            |
| Restaurant Parc La Fàbrica   |
| Bar Restaurant La Gasolinera |
| Bar Restaurant Paraíso       |
| Ca l'Anguela                 |
| Bar Restaurant Pizzelia      |

**6.2.7.3 MITJANS DE TRANSPORT**

| Nom                  |
|----------------------|
| Taxi Joan Valls Roig |
| Autocars Quim        |
| Autocars Plana       |

**6.2.7.4 ALTRES SERVEIS EXTERNS**

| Nom   |
|---|
| Gasolinera Repsol                           |
| Farmàcia Rocamora                           |
| Bugaderia Crepè                             |
| Ferreteria Ferré                            |
| Construccions Andreu Proycon SL             |
| ST Excavacions i obres integrals            |
| Fusteria Ebenisteria Anton Ferré Piñol      |
| Lampisteria Instal·lacions Anton Montserrat |

### **6.2.8 MITJANS I RECURSOS COMARCALS**

Possibilitat de sol·licitar els recursos del Consell Comarcal de l'Alt Camp:

- Furgoneta mixta (7 places)
- Furgoneta mixta (8 places, amb elevador per cadira de rodes)
- 1 furgoneta mixta (5 places)
- 2 furgonetes mixtes (1 places)
- 4 Nissan Captser (satèl·lit recollida residus) PMA<3,5 TN
- 6 camions recollida residus, compactador
- 1 camió grua
- 1 camió ganxo
- Escombradora amb accessori de pala llevaneus
- 2 motoserra
- 2 desbroçadora
- 15 xorracs manuals
- Rasclats, pics, pales, etc
- 5 caixes voluminosos
- 1 caixa voluminosos amb grua
- Contenedors recollida selectiva residus municipals
- Personal recollida brossa:
  - 1 coordinadora
  - 8 conductors
  - 5 maquinistes

**DOCUMENT 7**  
**CARTOGRAFÍA ESPECÍFICA**

A continuació s'adjunta l'índex de plànols:

**Risc territorial:**

Plànol 1 Fulla 1. Mapa comarcal

Plànol 1 Fulla 2. Emplaçament

Plànol 1 Fulla 3. Risc per onades de calor i infeccions massives

Plànol 1 Fulla 4. Xarxa d'hidrants

Plànol 1 Fulla 5. Emergències per aglomeració

Plànol 1 Fulla 6. Risc per substàncies perilloses

Plànol 1 Fulla 6. Afectació per accident a alguna empresa química no SEVESO del municipi

**Risc d'incendis forestals**

Plànol 2 Full 1. Cartografia de bombers i zones boscoses

**Risc d'inundacions**

Plànol 3 Full 1. Zones potencialment inundables, punts conflictius i punts d'actuació prioritària

Plànol 3 Full 2. Períodes de retorn, punts conflictius i punts d'actuació prioritària

**Risc de transport de mercaderies perilloses**

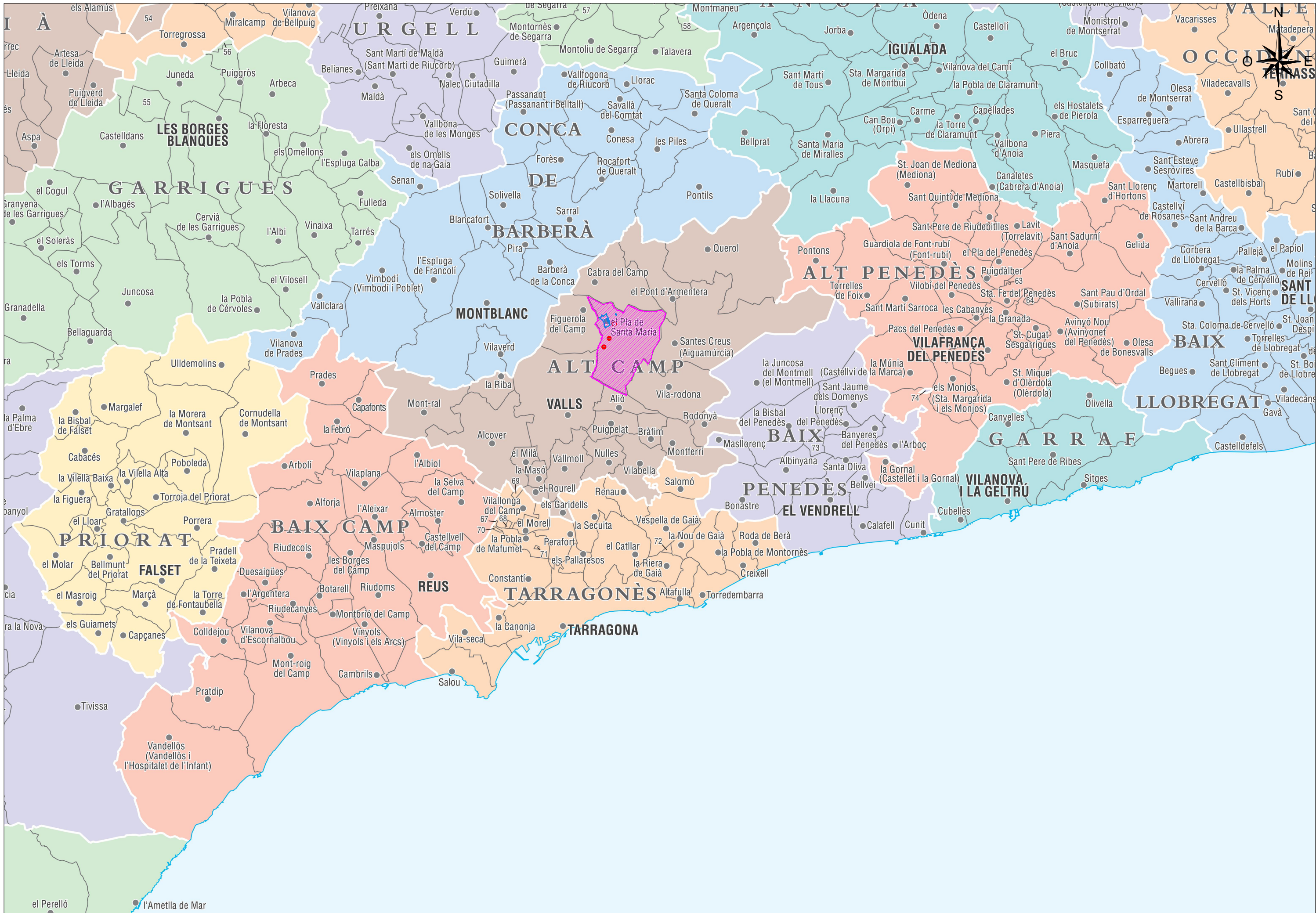
Plànol 4 Full 1. Àrees d'afectació




Plànol 4 Full 2. Nivell de perill

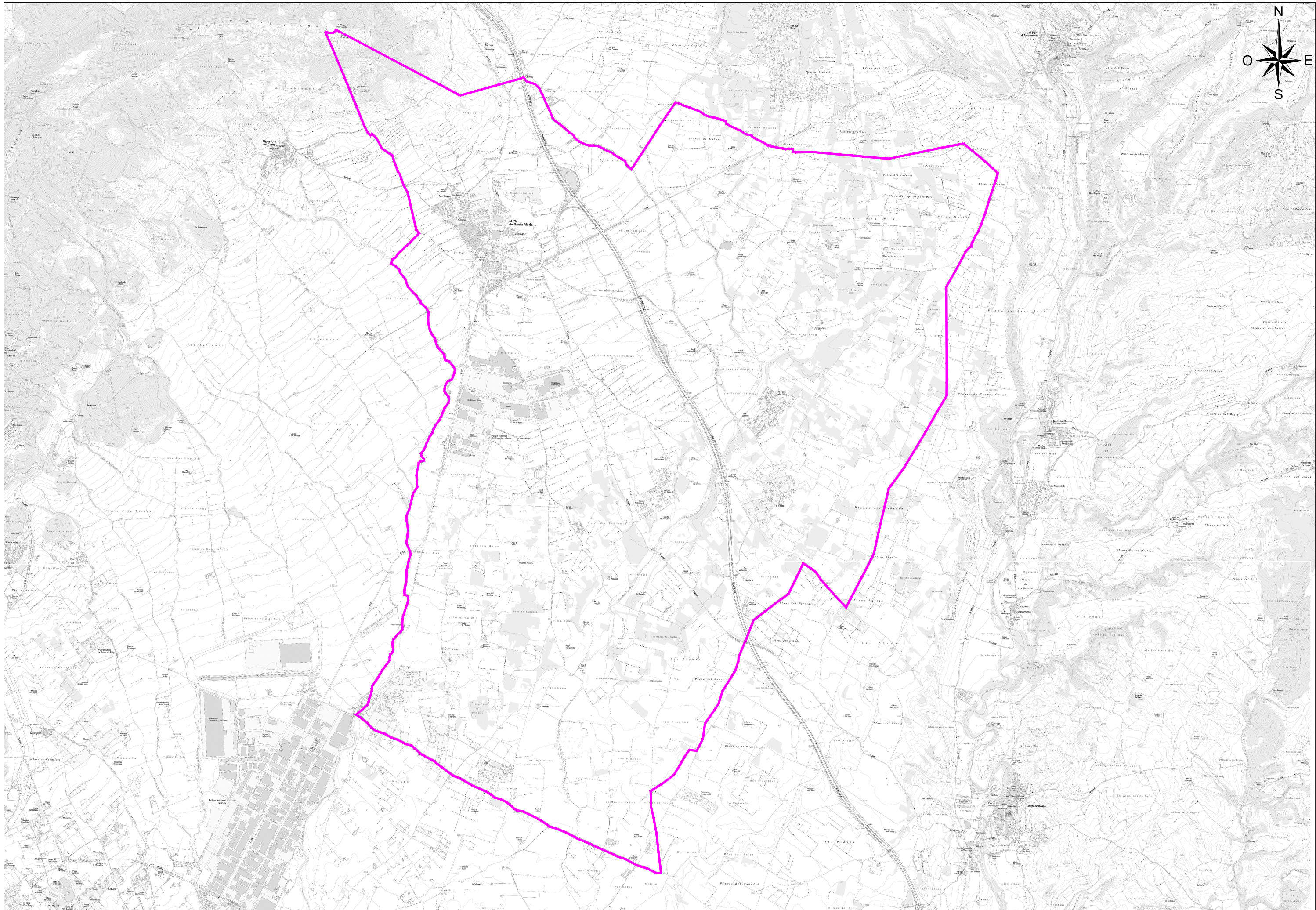
3. Plànol de nivell de perill per transport de mercaderies perilloses per la carretera

**Risc de ventades**

Plànol 5 Full 1. Elements i zones vulnerables



|   |  |   |  |                               |  |  |                                 |   |  |
|---|--|---|--|-------------------------------|--|--|---------------------------------|---|--|
|  <p><b>AJUNTAMENT DE EL PLA DE SANTA MARIA</b></p> |  <p>Trassociats</p> | <p>CLAU 2016-0000610<br/>ARXIU Pla 01</p> | <p>TÍTOL <b>DOCUMENT ÚNIC DE PROTECCIÓ CIVIL MUNICIPAL EL PLA DE SANTA MARIA</b></p> | <p>DATA <b>GENER 2019</b></p> | <p>AUTOR <br/>Enginyer Industrial</p> | <p>DIBUIXAT PER Laura Aguilar López<br/>COMPROVAT Gemma Marçal Barbà</p> | <p>ESCALA <b>E: 300.000</b></p> | <p>TÍTOL DEL PLÀNOL <b>RISC TERRITORIAL MAPA COMARCAL</b></p> | <p>PLÀNOL <b>01</b> FULL <b>01 DE 07</b></p> |
|---|--|---|--|-------------------------------|--|--|---------------------------------|---|--|

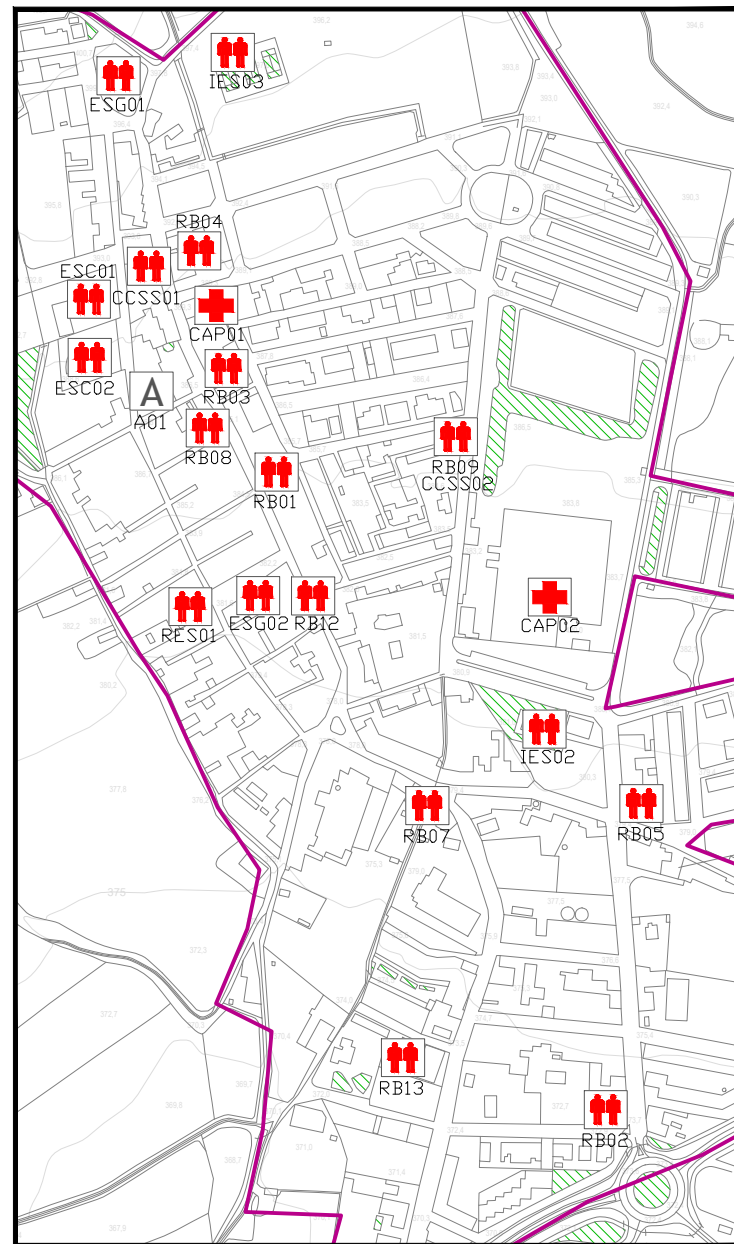


|  |   |       |              |           |   |                     |            |       |   |              |                     |        |             |                  |   |        |           |      |                 |
|--|---|-------|--------------|-----------|---|---------------------|------------|-------|---|--------------|---------------------|--------|-------------|------------------|---|--------|-----------|------|-----------------|
|  <b>AJUNTAMENT DE EL PLA DE SANTA MARIA</b> |  | CLAU  | 2016-0000610 | TÍTOL     | <b>DOCUMENT ÚNIC DE PROTECCIÓ CIVIL MUNICIPAL</b><br><b>EL PLA DE SANTA MARIA</b> | DATA                | GENER 2019 | AUTOR |  | DIBUIXAT PER | Laura Aguilar López | ESCALA | E: 1/35.000 | TÍTOL DEL PLÀNOL | <b>RISC TERRITORIAL</b><br><b>EMPLAÇAMENT</b> | PLÀNOL | <b>01</b> | FULL | <b>02 DE 07</b> |
|  |   | ARXIU | Pla 01       | COMPROVAT |   | Gemma Marçal Barbrà | PLÀNOL     | 01    |   | FULL         | 02 DE 07            |        |             |                  |   |        |           |      |                 |



Terme de  
Cabra del Camp

Terme de  
Pont d'Armentera



Terme de  
Figuerola del Camp

Terme de  
Aiguamúrcia

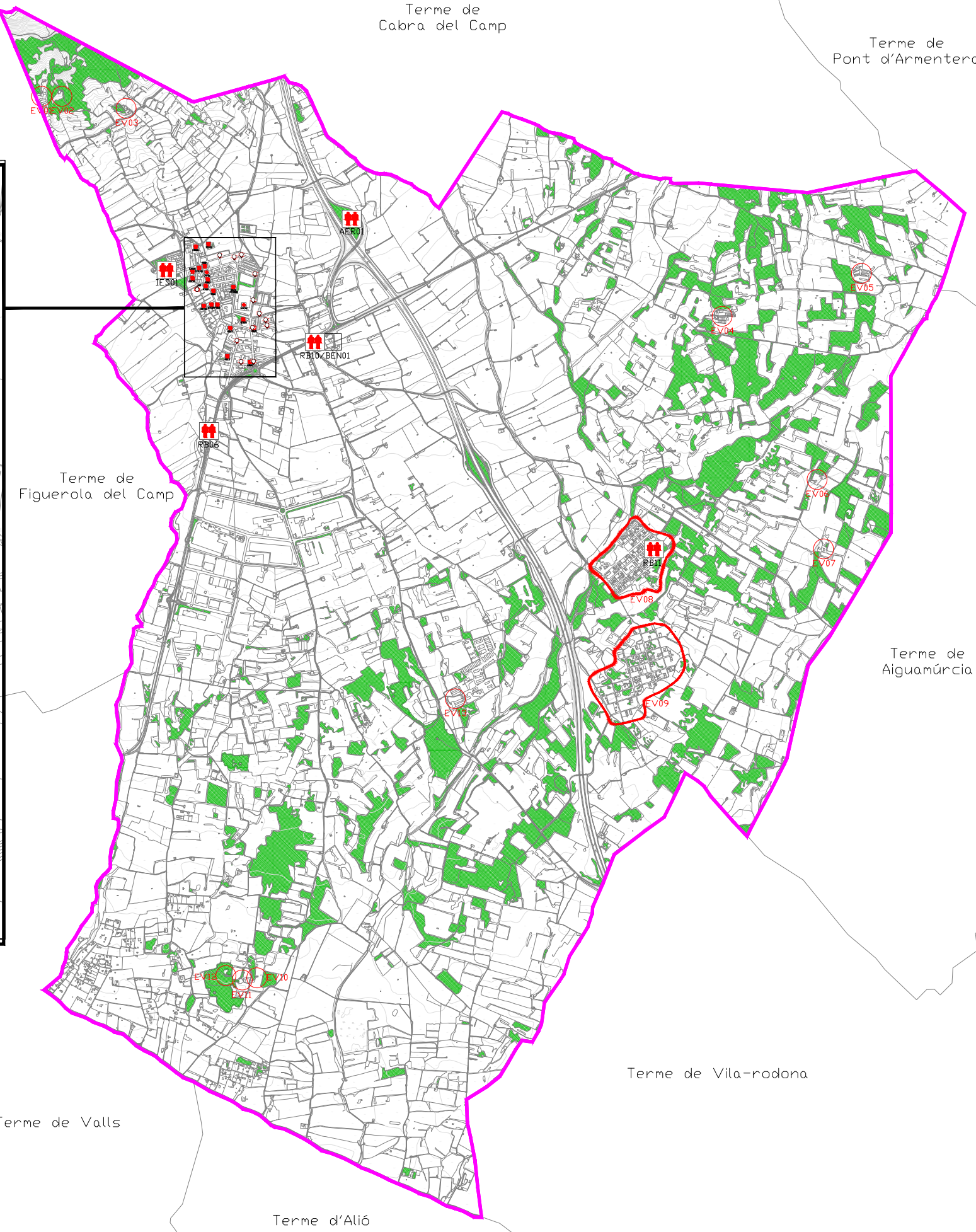
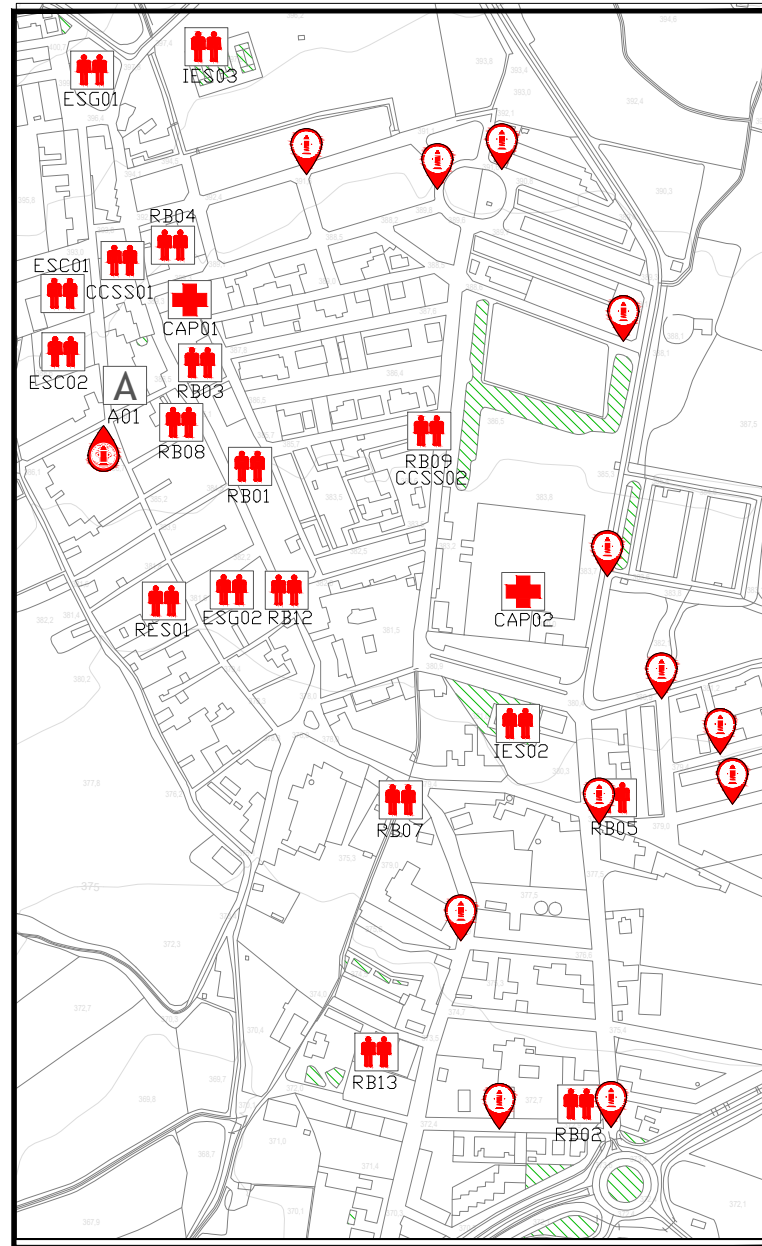
| LLEGENDA |  |
|----------|--|
|          | Límit municipal                                |
|          | Element vulnerable                             |
|          | Centre de salut                                |
|          | Benzinera                                      |
|          | Ajuntament                                     |
|          | Risc per infeccions massives i onades de calor |

| LLEGENDA ELEMENTS VULNERABLES |                              |
|-------------------------------|------------------------------|
| IES                           | Instal·lacions esportives    |
| CAP                           | Centre d'Atenció Primària    |
| AER                           | Aeròdrom                     |
| ESG                           | Esglésies                    |
| CCSS                          | Centres Culturals i Serveis  |
| ESC                           | Escoles - Instituts          |
| RES                           | Residències                  |
| RB                            | Restaurant - Bar             |
| BEN                           | Benzinera                    |
| A                             | Ajuntament                   |
| EV                            | Elements vulnerables aïllats |

Terme de Valls

Terme de Vila-rodona

Terme d'Alió



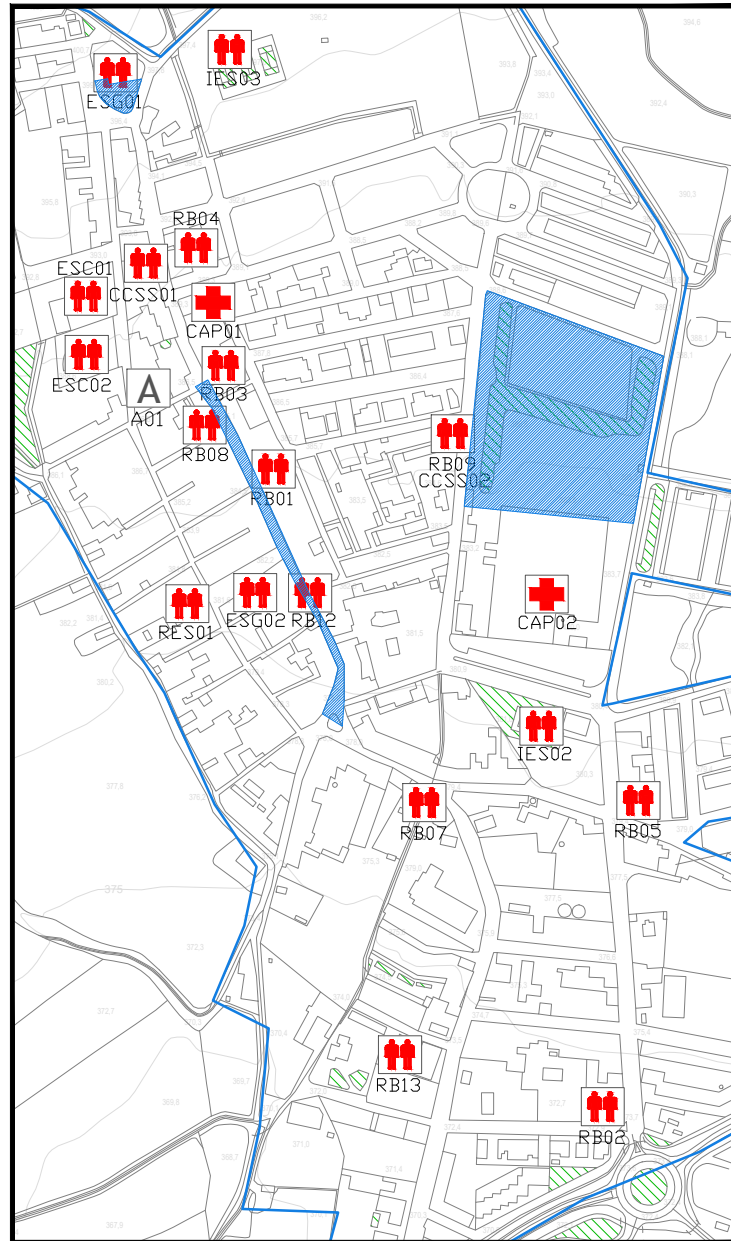
| LLEGGENDA |                    |
|-----------|--------------------|
|           | Límit municipal    |
|           | Element vulnerable |
|           | Centre de salut    |
|           | Benzinera          |
|           | Ajuntament         |

| LLEGGENDA ELEMENTS VULNERABLES |                              |
|--------------------------------|------------------------------|
| IES                            | Instal·lacions esportives    |
| CAP                            | Centre d'Atenció Primària    |
| AER                            | Aeròdrom                     |
| ESG                            | Esglésies                    |
| CCSS                           | Centres Culturals i Serveis  |
| ESC                            | Escoles - Instituts          |
| RES                            | Residències                  |
| RB                             | Restaurant - Bar             |
| BEN                            | Benzinera                    |
| A                              | Ajuntament                   |
| EV                             | Elements vulnerables aïllats |



Terme de  
Cabra del Camp

Terme de  
Pont d'Armentera



Terme de  
Figuerola del Camp

Terme de  
Aiguamúrcia

Terme de Valls

Terme de Vila-rodona

Terme d'Alió

**LLEGENDA**

|  |                             |
|--|-----------------------------|
|  | Límit municipal             |
|  | Element vulnerable          |
|  | Centre de salut             |
|  | Benzinera                   |
|  | Ajuntament                  |
|  | Emergències per aglomeració |

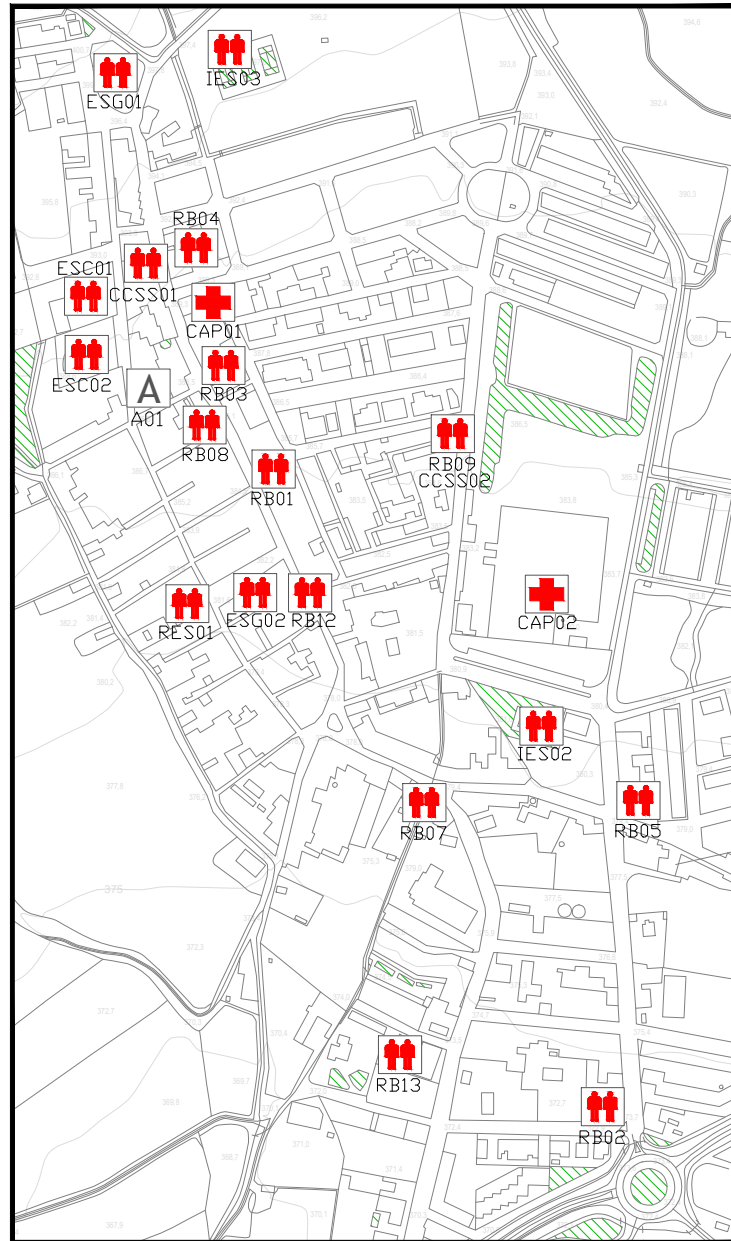
**LLEGENDA ELEMENTS VULNERABLES**

|      |                              |
|------|------------------------------|
| IES  | Instal·lacions esportives    |
| CAP  | Centre d'Atenció Primària    |
| AER  | Aeròdrom                     |
| ESG  | Esglésies                    |
| CCSS | Centres Culturals i Serveis  |
| ESC  | Escoles - Instituts          |
| RES  | Residències                  |
| RB   | Restaurant - Bar             |
| BEN  | Benzinera                    |
| A    | Ajuntament                   |
| EV   | Elements vulnerables aïllats |



Terme de  
Cabra del Camp

Terme de  
Pont d'Armentera



Terme de  
Figuerola del Camp

Terme de  
Aiguamúrcia

| LLEGENDA |                                      |
|----------|--------------------------------------|
|          | Límit municipal                      |
|          | Element vulnerable                   |
|          | Centre de salut                      |
|          | Benzinera                            |
|          | Ajuntament                           |
|          | Radi 200m per substàncies perilloses |

| LLEGENDA ELEMENTS VULNERABLES |                              |
|-------------------------------|------------------------------|
| IES                           | Instal·lacions esportives    |
| CAP                           | Centre d'Atenció Primària    |
| AER                           | Aeròdrom                     |
| ESG                           | Esglésies                    |
| CCSS                          | Centres Culturals i Serveis  |
| ESC                           | Escoles - Instituts          |
| RES                           | Residències                  |
| RB                            | Restaurant - Bar             |
| BEN                           | Benzinera                    |
| A                             | Ajuntament                   |
| EV                            | Elements vulnerables aïllats |

Terme de Valls

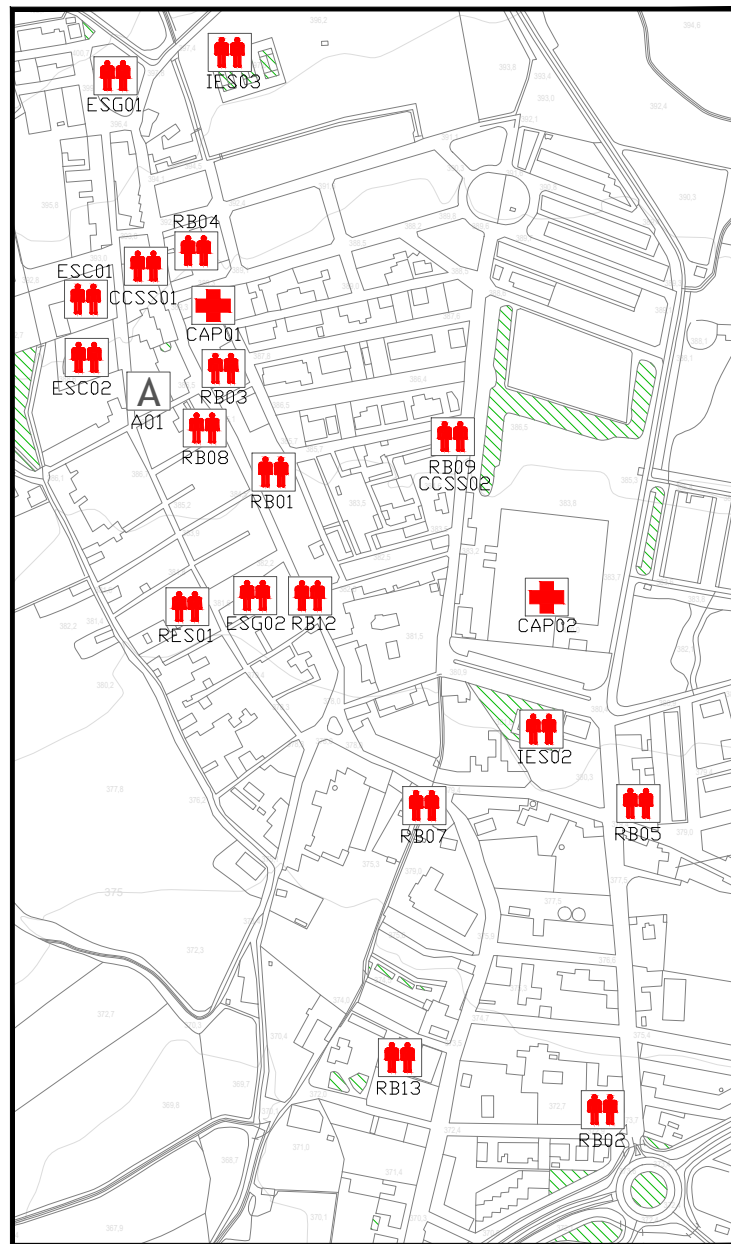
Terme de Vila-rodona

Terme d'Alió



Terme de  
Cabra del Camp

Terme de  
Pont d'Armentera



Terme de  
Figuerola del Camp

Terme de  
Aiguamúrcia

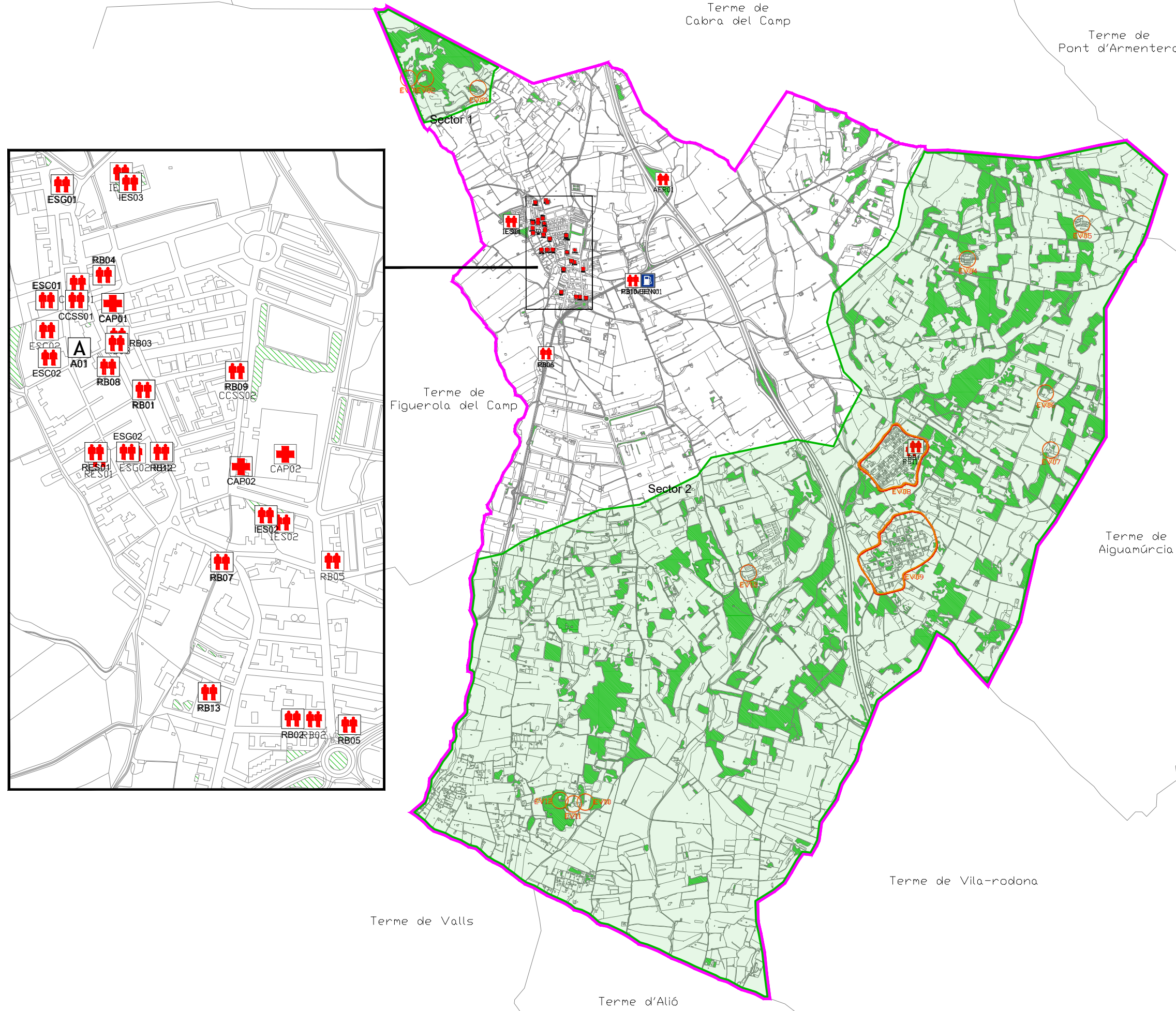
| LLEGENDA |                               |
|----------|-------------------------------|
|          | Límit municipal               |
|          | Element vulnerable            |
|          | Centre de salut               |
|          | Benzinera                     |
|          | Ajuntament                    |
|          | Radi 200m per empresa química |

| LLEGENDA ELEMENTS VULNERABLES |                              |
|-------------------------------|------------------------------|
| IES                           | Instal·lacions esportives    |
| CAP                           | Centre d'Atenció Primària    |
| AER                           | Aeròdrom                     |
| ESG                           | Esglésies                    |
| CCSS                          | Centres Culturals i Serveis  |
| ESC                           | Escoles - Instituts          |
| RES                           | Residències                  |
| RB                            | Restaurant - Bar             |
| BEN                           | Benzinera                    |
| A                             | Ajuntament                   |
| EV                            | Elements vulnerables aïllats |

Terme de Valls

Terme de Vila-rodona

Terme d'Alió



| LLEGENDA |                    |
|----------|--------------------|
|          | Límit municipal    |
|          | Element vulnerable |
|          | Centre de salut    |
|          | Correus            |
|          | Polícia Local      |
|          | Guàrdia Civil      |
|          | Bombers            |
|          | Benzinera          |
|          | Ajuntament         |
|          | Vegetació          |
|          | Sectors d'incendis |

| LLEGENDA ELEMENTS VULNERABLES |                              |
|-------------------------------|------------------------------|
| IES                           | Instal·lacions esportives    |
| CAP                           | Centre d'Atenció Primària    |
| CS                            | Centre Sanitari              |
| ESG                           | Esglésies                    |
| HOT                           | Hotels - Hostals             |
| CCSS                          | Centres Culturals i Serveis  |
| CAMP                          | Camping                      |
| ESC                           | Escoles - Instituts          |
| BUS                           | Estació d'autobusos          |
| ZD                            | Zona Diversa                 |
| CEM                           | Cementiri                    |
| RES                           | Residències                  |
| PL                            | Polígon Industrial           |
| P                             | Aparcament                   |
| BEN                           | Benzinera                    |
| REN                           | RENFE                        |
| TAX                           | Parada de taxis              |
| TT                            | Tren turístic                |
| U                             | Masia                        |
| EV                            | Elements vulnerables aïllats |



Terme de  
Cabra del Camp

Terme de  
Pont d'Armentera

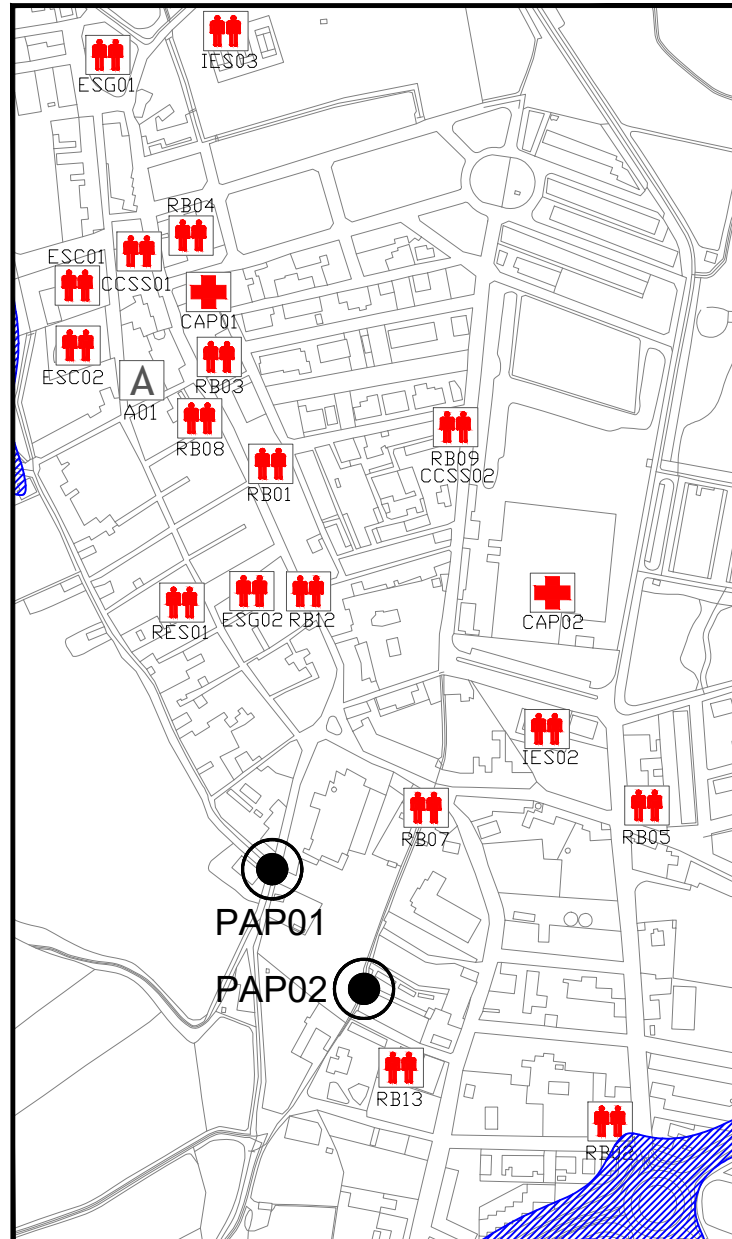
Terme de  
Figuerola del Camp

Terme de  
Aiguamúrcia

Terme de Vila-rodona

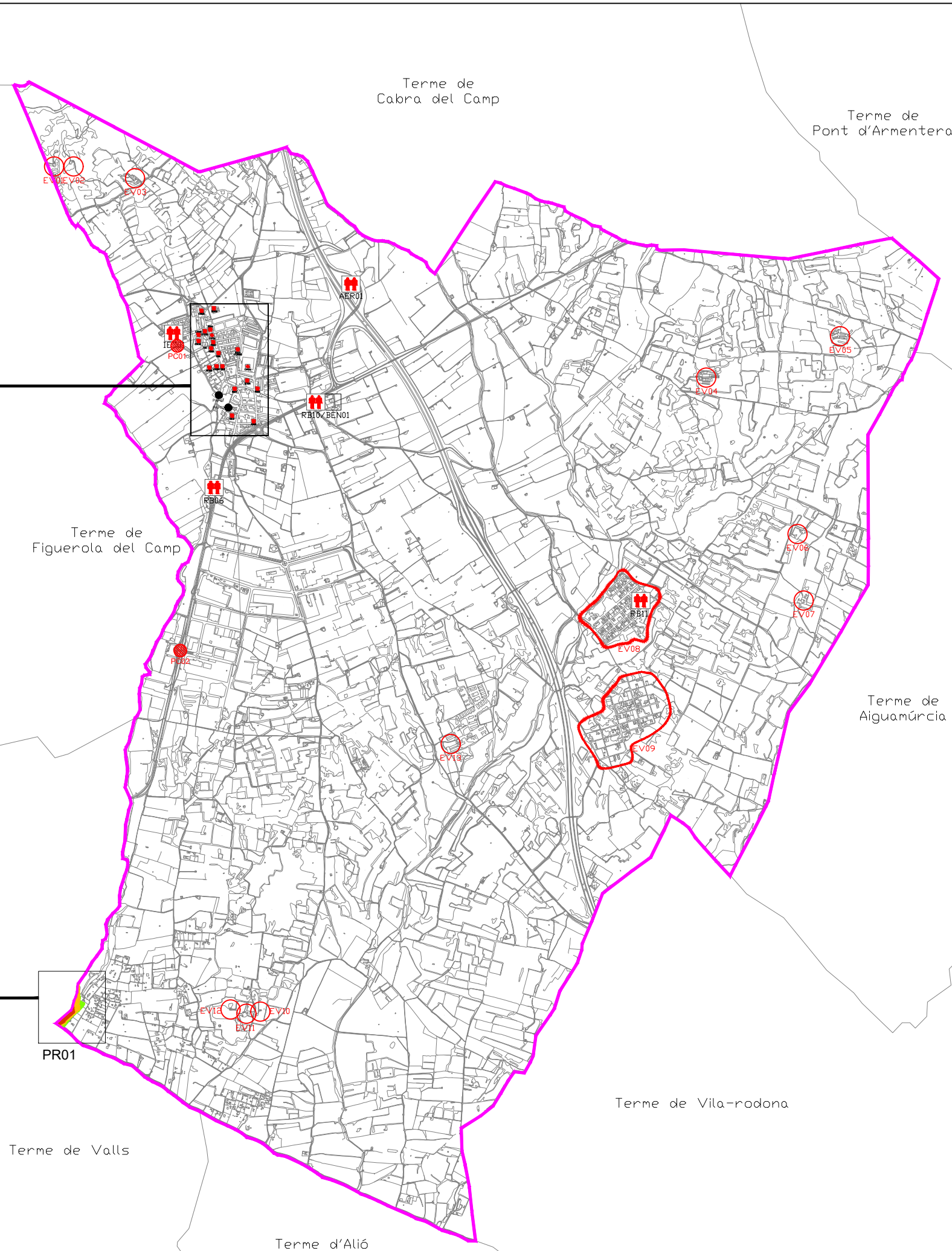
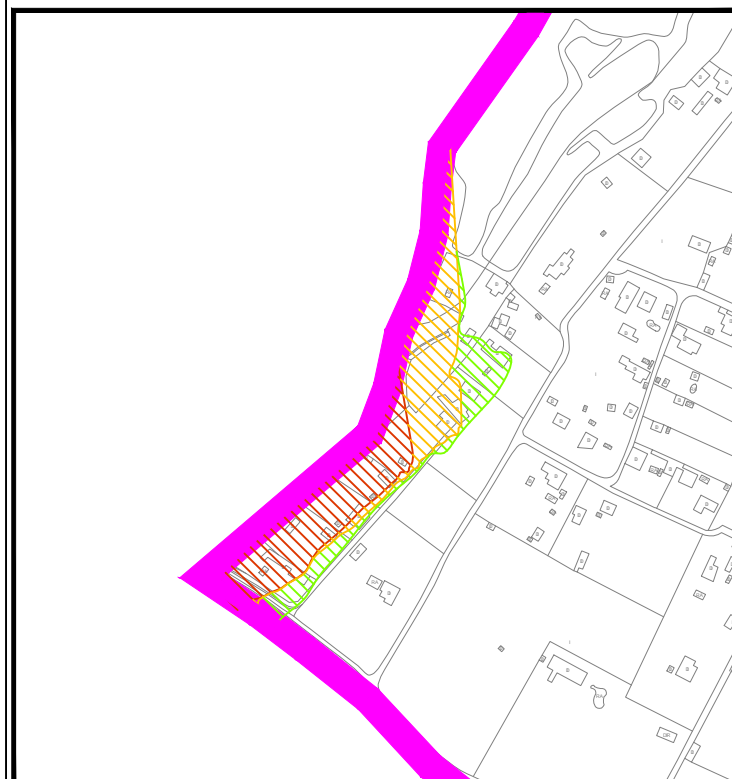
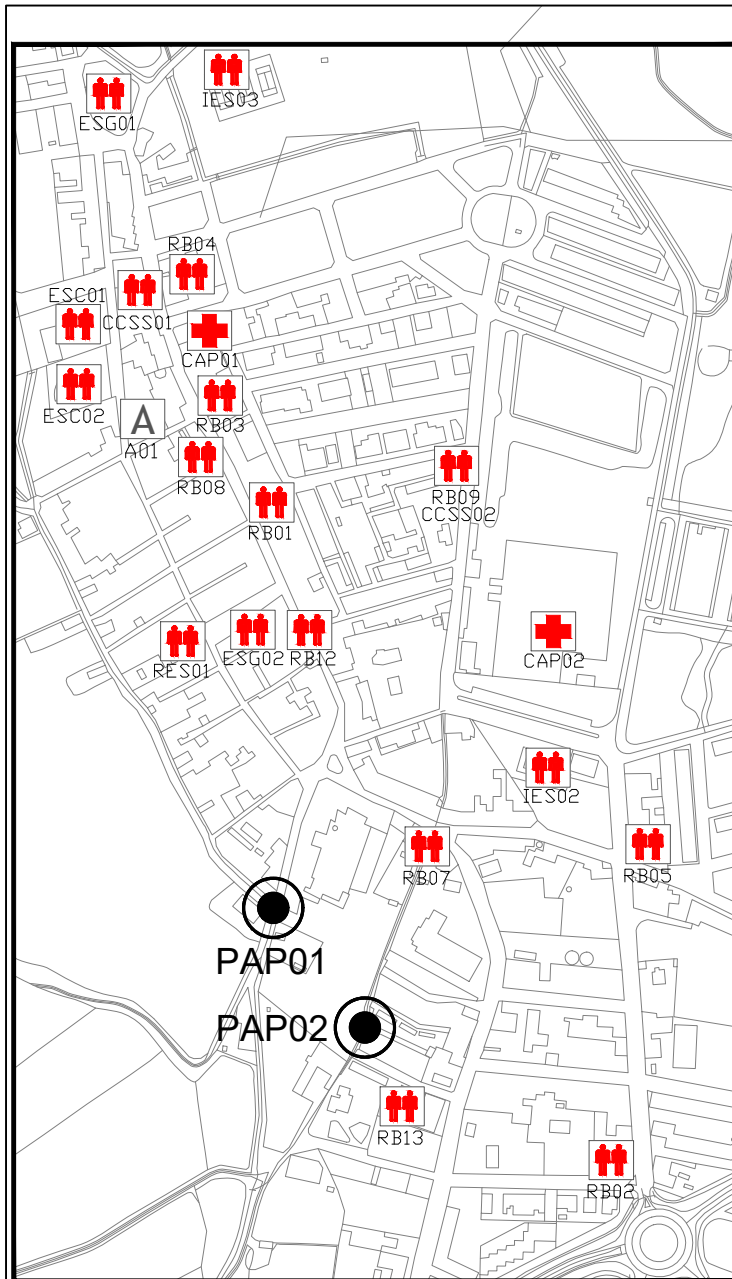
Terme de Valls

Terme d'Alió



| LLEGENDA |                                |
|----------|--------------------------------|
|          | Límit municipal                |
|          | Element vulnerable             |
|          | Centre de salut                |
|          | Benzinera                      |
|          | Ajuntament                     |
|          | Punts d'Actuació Prioritària   |
|          | Punts Conflictius              |
|          | Zones potencialment inundables |

| LLEGENDA ELEMENTS VULNERABLES |                              |
|-------------------------------|------------------------------|
| IES                           | Instal·lacions esportives    |
| CAP                           | Centre d'Atenció Primària    |
| AER                           | Aeròdrom                     |
| ESG                           | Esglésies                    |
| CCSS                          | Centres Culturals i Serveis  |
| ESC                           | Escoles - Instituts          |
| RES                           | Residències                  |
| RB                            | Restaurant - Bar             |
| BEN                           | Benzinera                    |
| A                             | Ajuntament                   |
| EV                            | Elements vulnerables aïllats |

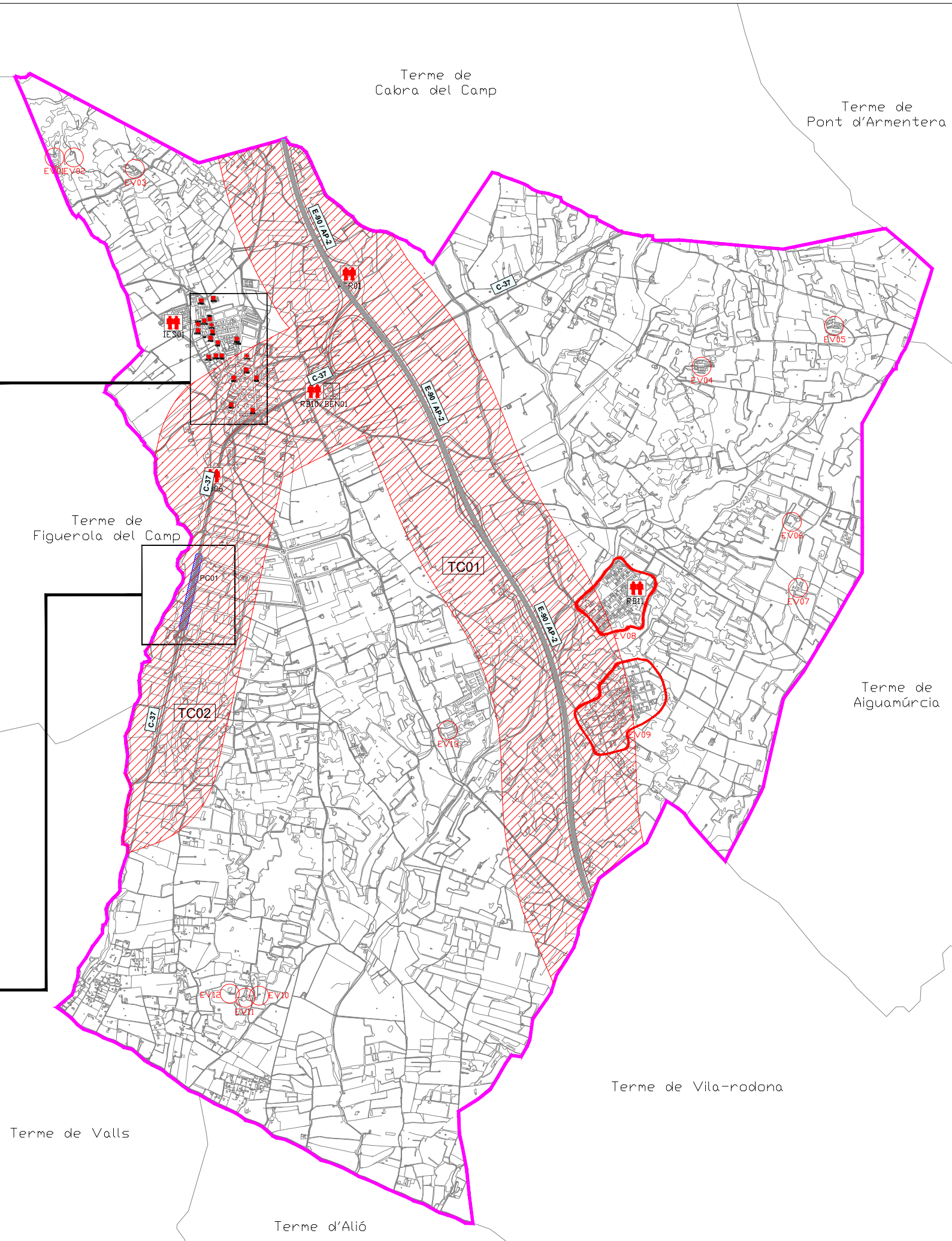
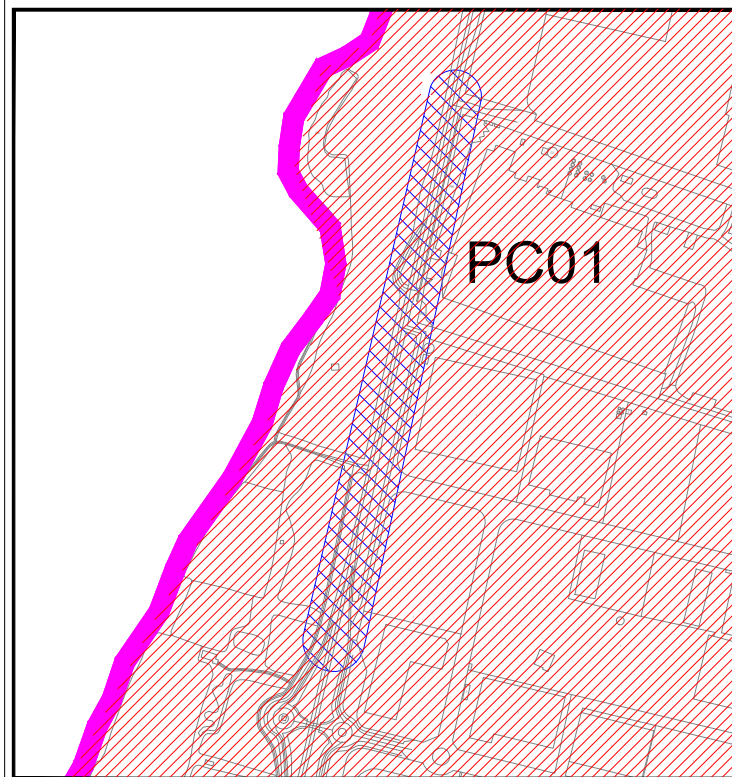
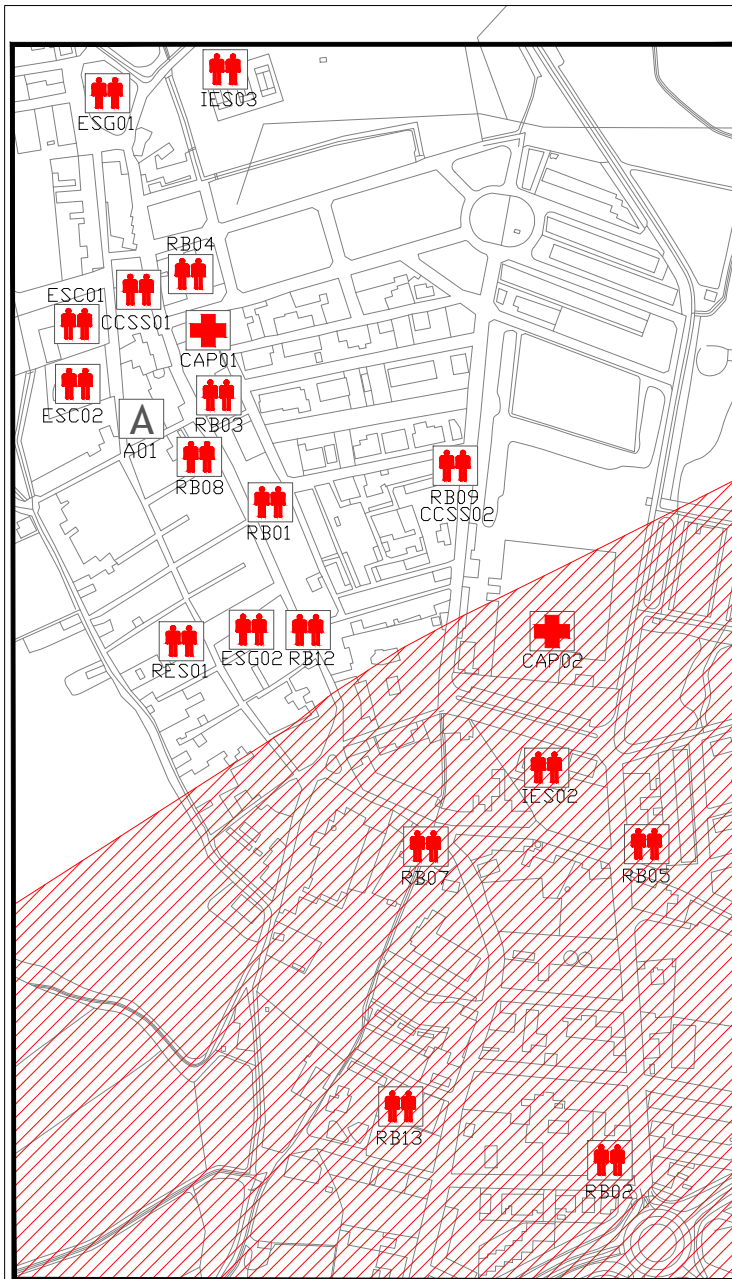


**LLEGENDA**

|  |                              |
|--|------------------------------|
|  | Límit municipal              |
|  | Element vulnerable           |
|  | Centre de salut              |
|  | Benzinera                    |
|  | Ajuntament                   |
|  | Punts d'Actuació Prioritària |
|  | Punts Conflictius            |
|  | T500                         |
|  | T100                         |
|  | T50                          |

**LLEGENDA ELEMENTS VULNERABLES**

|      |                              |
|------|------------------------------|
| IES  | Instal·lacions esportives    |
| CAP  | Centre d'Atenció Primària    |
| AER  | Aeròdrom                     |
| ESG  | Esglésies                    |
| CCSS | Centres Culturals i Serveis  |
| ESC  | Escoles - Instituts          |
| RES  | Residències                  |
| RB   | Restaurant - Bar             |
| BEN  | Benzinera                    |
| A    | Ajuntament                   |
| EV   | Elements vulnerables aïllats |

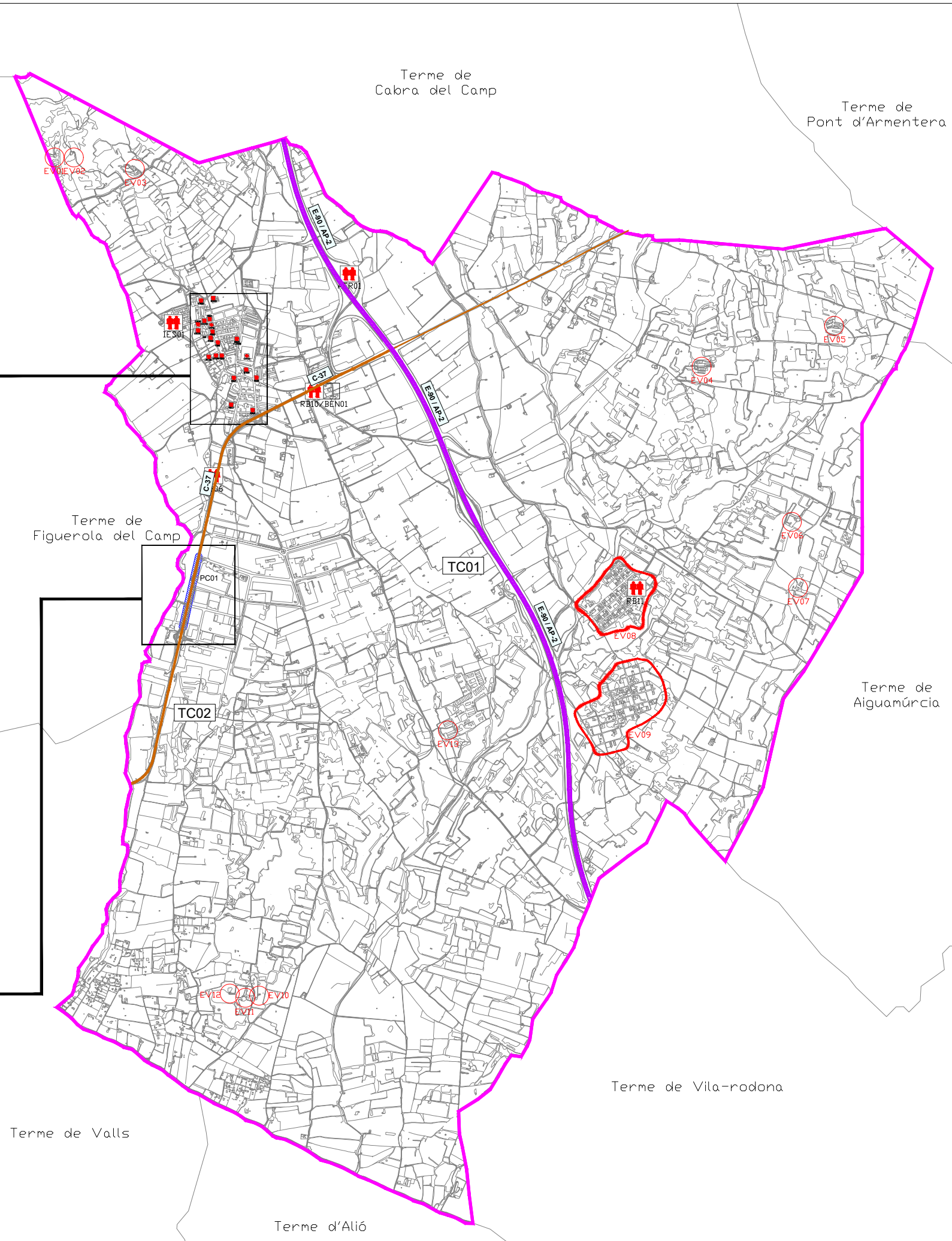
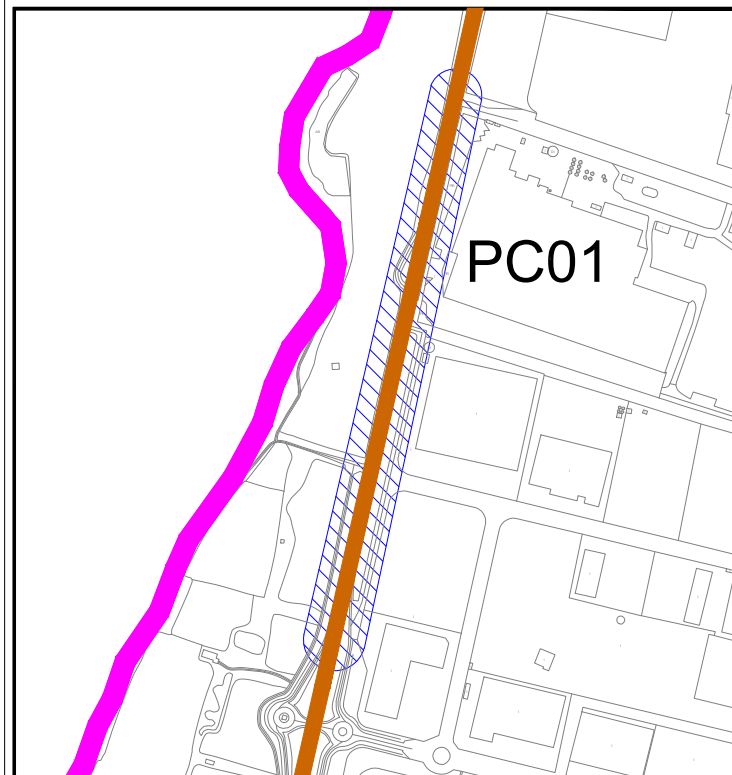
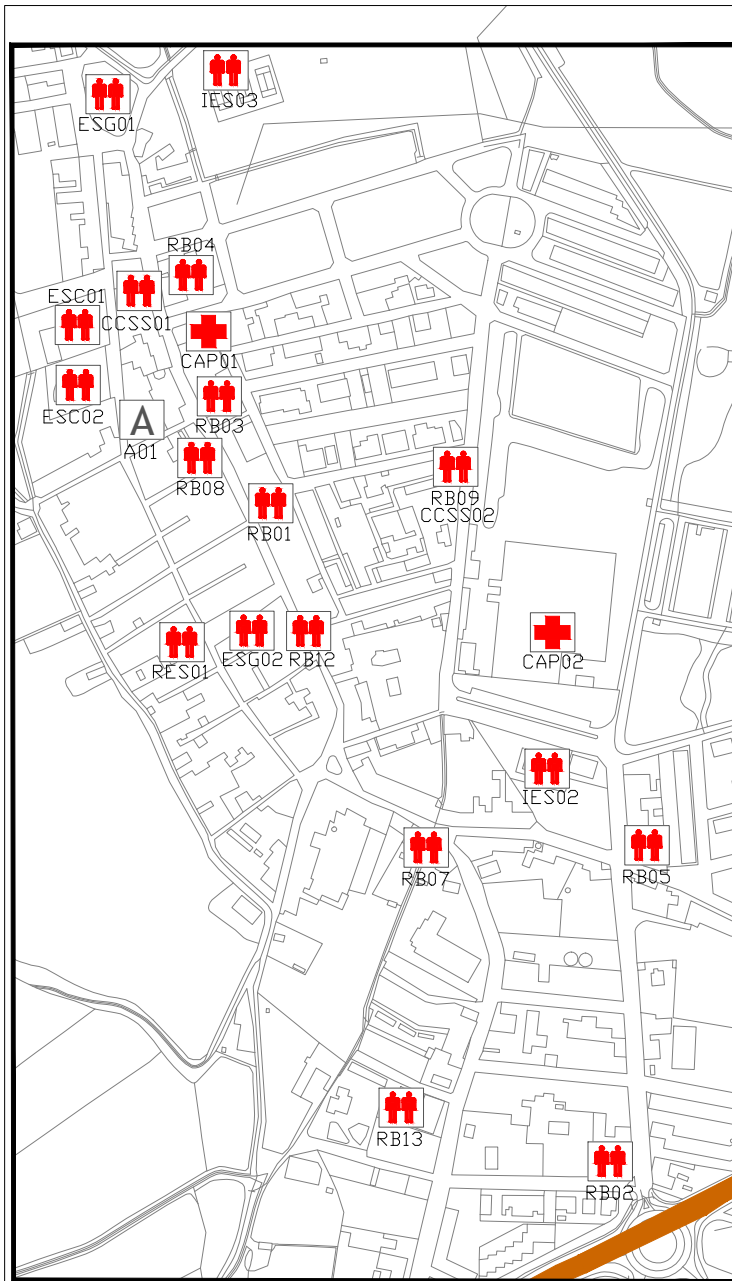


**LLEGENDA**

|  |                        |
|--|------------------------|
|  | Límit municipal        |
|  | Element vulnerable     |
|  | Centre de salut        |
|  | Benzinera              |
|  | Ajuntament             |
|  | Zona d'afectació Ø500m |
|  | Zona Conflictiva       |

**LLEGENDA ELEMENTS VULNERABLES**

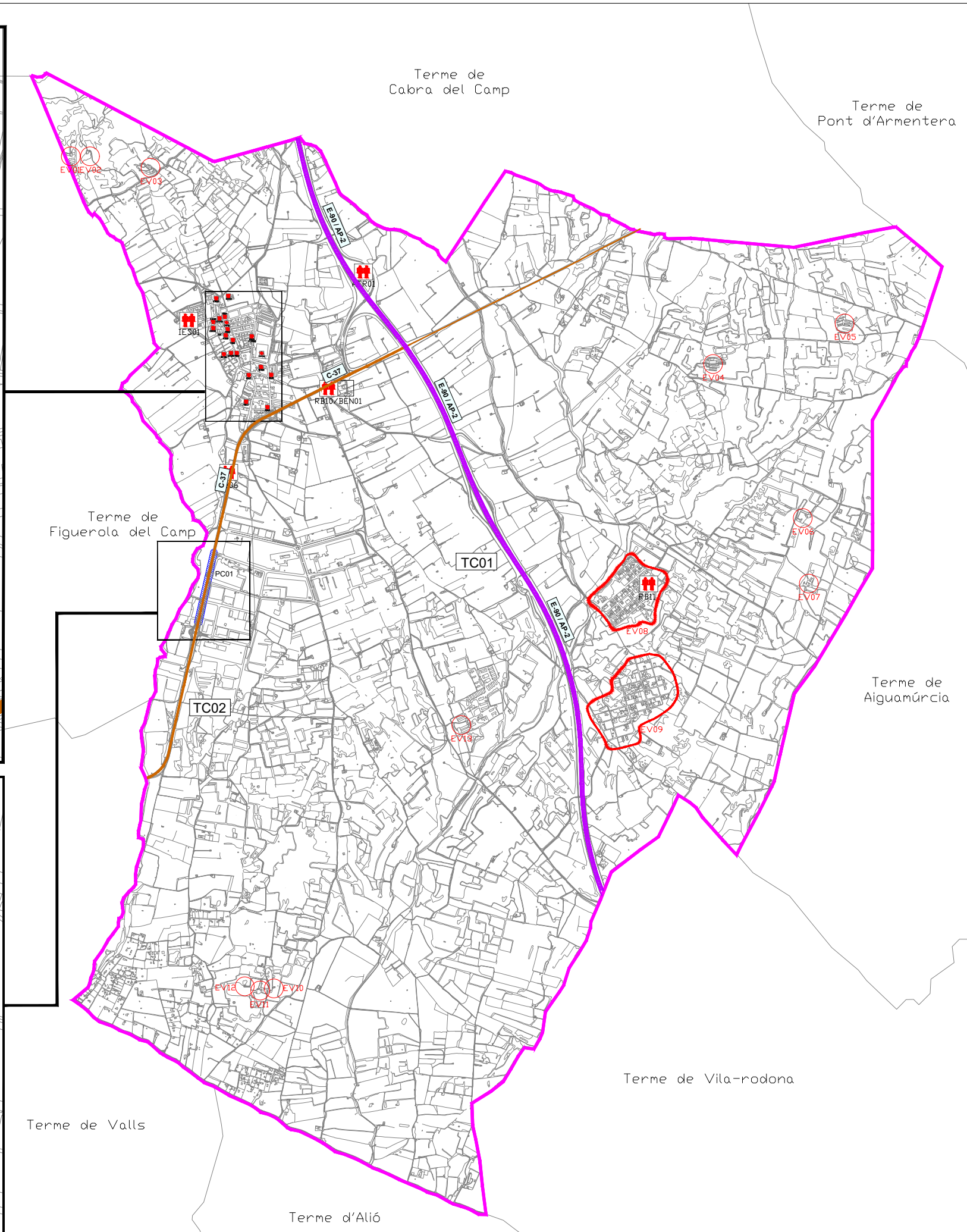
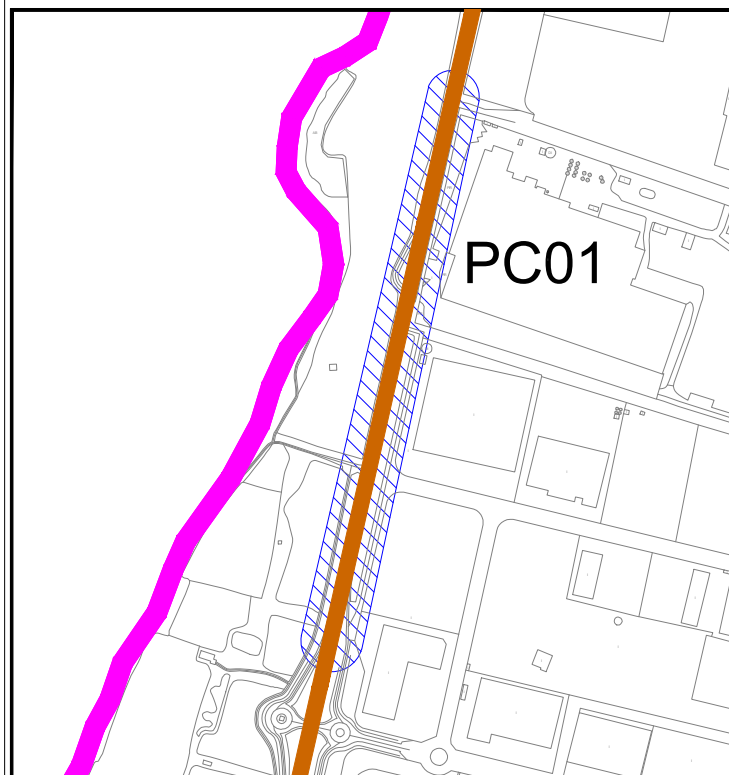
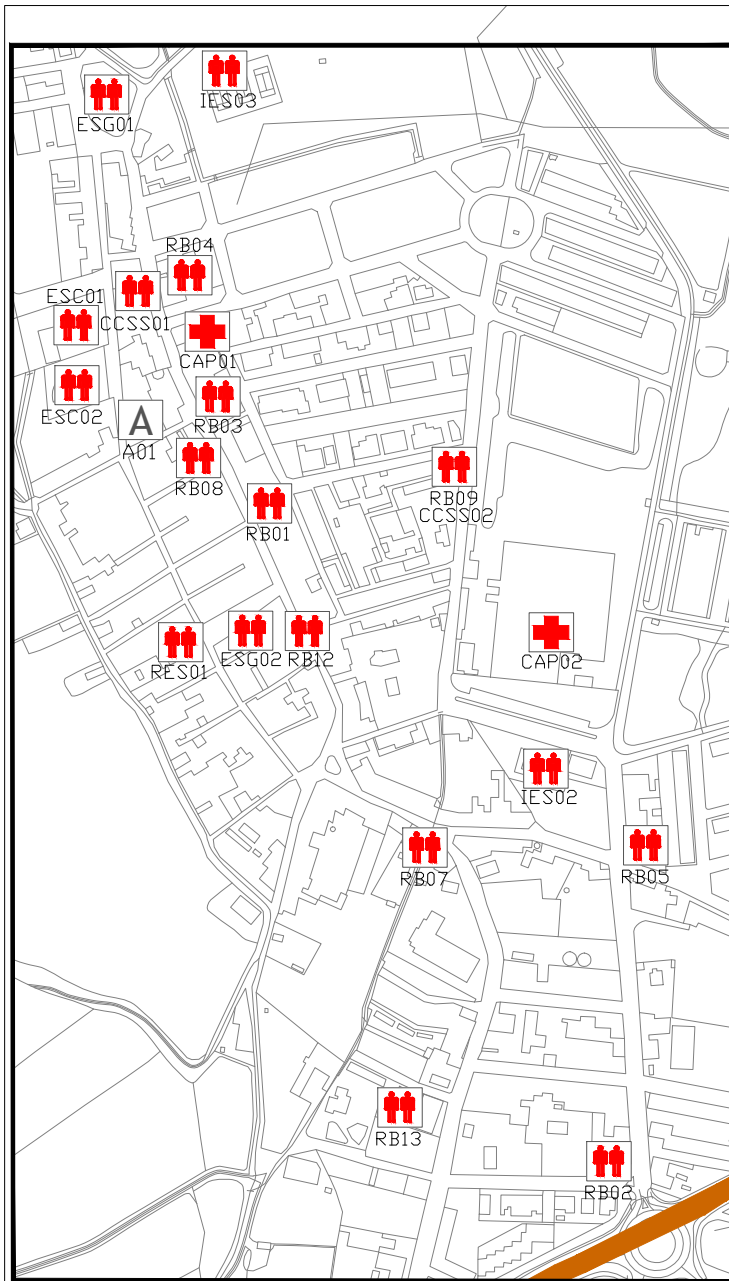
|      |                              |
|------|------------------------------|
| IES  | Instal·lacions esportives    |
| CAP  | Centre d'Atenció Primària    |
| AER  | Aeròdrom                     |
| ESG  | Esglésies                    |
| CCSS | Centres Culturals i Serveis  |
| ESC  | Escoles - Instituts          |
| RES  | Residències                  |
| RB   | Restaurant - Bar             |
| BEN  | Benzinera                    |
| A    | Ajuntament                   |
| EV   | Elements vulnerables aïllats |



| NIVELL DE PERILL |          |
|------------------|----------|
|                  | Baix     |
|                  | Moderat  |
|                  | Mig      |
|                  | Alt      |
|                  | Molt Alt |

| LLEGENDA |                    |
|----------|--------------------|
|          | Límit municipal    |
|          | Element vulnerable |
|          | Centre de salut    |
|          | Benzinera          |
|          | Ajuntament         |
|          | Zona Conflictiva   |

| LLEGENDA ELEMENTS VULNERABLES |                              |
|-------------------------------|------------------------------|
| IES                           | Instal·lacions esportives    |
| CAP                           | Centre d'Atenció Primària    |
| AER                           | Aeròdrom                     |
| ESG                           | Esglésies                    |
| CCSS                          | Centres Culturals i Serveis  |
| ESC                           | Escoles - Instituts          |
| RES                           | Residències                  |
| RB                            | Restaurant - Bar             |
| BEN                           | Benzinera                    |
| A                             | Ajuntament                   |
| EV                            | Elements vulnerables aïllats |



| NIVELL DE FLUX |                |
|----------------|----------------|
|                | Baix           |
|                | Moderat        |
|                | Mig            |
|                | Important      |
|                | Molt important |

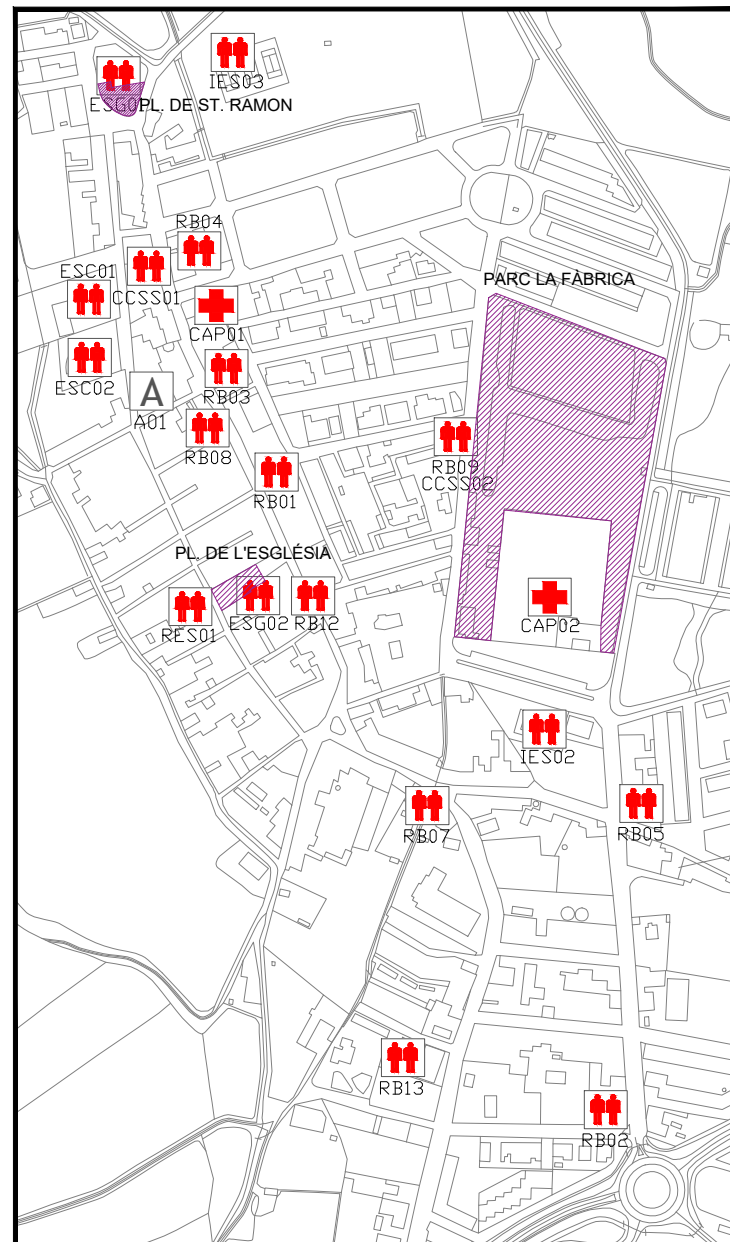
| LLEGGENDA |                    |
|-----------|--------------------|
|           | Límit municipal    |
|           | Element vulnerable |
|           | Centre de salut    |
|           | Benzinera          |
|           | Ajuntament         |
|           | Zona Conflictiva   |

| LLEGGENDA ELEMENTS VULNERABLES |                              |
|--------------------------------|------------------------------|
| IES                            | Instal·lacions esportives    |
| CAP                            | Centre d'Atenció Primària    |
| AER                            | Aeròdrom                     |
| ESG                            | Esglésies                    |
| CCSS                           | Centres Culturals i Serveis  |
| ESC                            | Escoles - Instituts          |
| RES                            | Residències                  |
| RB                             | Restaurant - Bar             |
| BEN                            | Benzinera                    |
| A                              | Ajuntament                   |
| EV                             | Elements vulnerables aïllats |



Terme de  
Cabra del Camp

Terme de  
Pont d'Armentera



Terme de  
Figuerola del Camp

Terme de  
Aiguamúrcia

Terme de Valls

Terme de Vila-rodona

Terme d'Alió

| LLEGENDA |                    |
|----------|--------------------|
|          | Límit municipal    |
|          | Element vulnerable |
|          | Centre de salut    |
|          | Benzinera          |
|          | Ajuntament         |
|          | Parcs i places     |

| LLEGENDA ELEMENTS VULNERABLES |                              |
|-------------------------------|------------------------------|
| IES                           | Instal·lacions esportives    |
| CAP                           | Centre d'Atenció Primària    |
| AER                           | Aeròdrom                     |
| ESG                           | Esglésies                    |
| CCSS                          | Centres Culturals i Serveis  |
| ESC                           | Escoles - Instituts          |
| RES                           | Residències                  |
| RB                            | Restaurant - Bar             |
| BEN                           | Benzinera                    |
| A                             | Ajuntament                   |
| EV                            | Elements vulnerables aïllats |

**DOCUMENT 8**  
**ANNEXOS**

## ANNEX I. CRITERIS D'ACTIVACIÓ DELS PLANS DE PROTECCIÓ CIVIL DE LA GENERALITAT

| RISC      | SITUACIÓ   | FASE D'ACTIVACIÓ |
|-----------|--|------------------|
| Pandèmies | <p>FASE 4 o FASE 5 declarada per l'OMS quan es doni algun dels supòsits següents:</p> <ul style="list-style-type: none"> <li>-sigui necessari imposar mesures de contenció per evitar la propagació de la pandèmia</li> <li>-casos aïllats confirmats a Catalunya</li> <li>-no hi ha casos a Catalunya però sí confirmats a l'entorn.</li> </ul> <p>FASE 6 declarada per l'OMS amb o sense casos aïllats confirmats a Catalunya, sempre i quan:</p> <ul style="list-style-type: none"> <li>-no hi hagi impacte al sistema sanitari (nivell 1).</li> <li>-no hi manquin subministraments bàsics (nivell 1).</li> <li>-no hi hagi impacte social.</li> </ul> <p>Període post-pandèmic</p> <p>Quan el Comitè d'emergències del Pla n'estableixi la necessitat per altres circumstàncies o motius estratègics.</p> | ALERTA 1         |
|           | <p>FASE 6 declarada per l'OMS i un nombre considerable (<math>\geq 350</math> per cada 100.000 habitants) de casos estimats a Catalunya sempre i quan:</p> <ul style="list-style-type: none"> <li>-hi hagi perill de col·lapse del sistema sanitari (nivell 2).</li> <li>-Hi ha alarma social.</li> <li>-Hi hagi alta incidències de baixes (nivell 1 o nivell 2).</li> </ul> <p>Quan el Comitè d'emergències del Pla n'estableixi la necessitat per altres circumstàncies o motius estratègics.</p>   | ALERTA 2         |
|           | <p>Fase 6 determinada per l'OMS i un nombre considerable (<math>\geq 700</math> per cada 100.000 habitants) de casos estimats a Catalunya, quan a més, es produeix alguna de les circumstàncies següents:</p> <ul style="list-style-type: none"> <li>-es produeixi col·lapse del sistema sanitari (nivell 3).</li> <li>-es produeixi un risc molt important de col·lapse en la resta de serveis imprescindibles per al funcionament de la societat (nivell 2).</li> </ul> <p>Quan el Comitè d'emergències del Pla n'estableixi la necessitat per altres circumstàncies o motius estratègics.</p>   | EMERGÈNCIA 1     |
|           | <p>FASE 6 declarada per l'OMS amb un nombre important (<math>\geq 3.500</math> per cada 100.000 habitants) de casos d'infecció estimats a Catalunya i amb taxa de mortalitat <math>&gt;1\%</math> dels afectats o <math>0,5\%</math> de la població.</p> <p>Quan el Comitè d'emergències del Pla n'estableixi la necessitat per altres circumstàncies o motius estratègics.</p>  | EMERGÈNCIA 2     |

| RISC               | SITUACIÓ  | FASE D'ACTIVACIÓ |
|--------------------|---|------------------|
| Incendis forestals | <p>Valoració conjunta dels indicadors següents:</p> <ul style="list-style-type: none"> <li>-El mapa dinàmic de perill d'incendis forestals.</li> <li>-El Pla Alfa (nivell 2).</li> <li>-El SISCOM (nivell 1) o simultaneïtat d'incendis de nivell inferior.</li> <li>-Altres indicadors que facin preveure un augment del nivell de vulnerabilitat i, per tant, de risc.</li> <li>-En incendis en què la situació es pugui solucionar amb els mitjans habituals de gestió d'emergències i l'afectació a la població sigui nul·la o reduïda.</li> <li>-A criteri de la Direcció del Pla, quan es produeixin situacions potencialment greus de GIF.</li> </ul>  | PREALERTA        |
| Incendis forestals | <p>Valoració conjunta dels indicadors següents:</p> <ul style="list-style-type: none"> <li>-El mapa dinàmic de perill d'incendis forestals.</li> <li>-El Pla Alfa (nivell 3).</li> <li>-El SISCOM (nivell 2) o simultaneïtat d'incendis de nivell inferior.</li> <li>-Altres indicadors que facin preveure un augment del nivell de vulnerabilitat i, per tant, de risc.</li> <li>-En incendis que, sense implicar risc per a les persones alienes a l'extinció i per als béns que no siguin de naturalesa forestal, es preveu que tinguin una duració prou important com perquè sigui necessària l'activació d'un dispositiu preventiu especial.</li> <li>-En incendis que impliquin un cert perill per a les persones i sigui apropiat ordenar-ne el confinament o l'evacuació.</li> <li>-En incendis importants ja controlats on es fa necessari un control de la zona afectada als efectes d'evitar que es produeixi una reactivació.</li> <li>-Altres supòsits, a criteri del Director o Directora del Pla, que justifiquin l'activació d'un dispositiu preventiu especial.</li> </ul> | ALERTA           |
| Incendis forestals | <p>En base als criteris següents:</p> <ul style="list-style-type: none"> <li>-Grau d'afectació a la població i actuacions sobre la mateixa (informació, evacuació, d'urbanitzacions, barris perifèrics, barris de nuclis urbans, etc.).</li> <li>-Extensió (nombre de municipis afectats, nombre d'hectàrees afectades depenent del tipus de terreny, etc.) (per exemple &gt;500 ha).</li> <li>-Mitjans necessaris.</li> <li>-Altres supòsits, a criteri de la Direcció del Pla, que justifiquin l'activació d'un dispositiu preventiu especial.</li> </ul>   | EMERGÈNCIA 1     |
| Incendis forestals | <p>-Quan es produeixi un GIF o conjunt d'incendis simultanis els efectes dels quals afectin una extensió important del territori. Aquesta circumstància s'avalua a partir dels criteris anteriorment esmentats (per exemple, que posi en perill greu nuclis importants de població, duració superior a 48 hores, requeriment de mitjans externs a Catalunya, etc.)</p>  | EMERGÈNCIA 2     |

| RISC        | SITUACIÓ  | FASE D'ACTIVACIÓ |
|-------------|---|------------------|
| Inundacions | <p>-Quan el cabal que es desguassa de la presa sigui proper al que pot produir danys i/o inundacions aigües avall de la presa.</p> <p>-Per previsió meteorològica per pluja i/o hidrològiques:</p> <ul style="list-style-type: none"> <li>*SMP de grau 2, a molt curt o curt termini.</li> <li>*SMP de grau 3, a curt termini.</li> </ul> <p>-Que els nivells dels rius estiguin en un nivell proper al que produeix danys.</p> <p>-Per previsió meteorològica per estat de la mar:</p> <ul style="list-style-type: none"> <li>*SMP de grau 2, a molt curt o curt termini.</li> <li>*SMP de grau 3, a curt termini.</li> </ul> <p>-Que els nivells dels rius o del litoral estiguin propers als que poden produir danys.</p>  | PREALERTA        |
| Inundacions | <p>-Quan és molt probable que es puguin produir inundacions importants a molt curt termini perquè és imminent el desbordament o quan s'hagi desbordat sense que es produeixin danys importants.</p> <p>-En el moment que en una presa s'hagi qualificat l'escenari d'aplicació de mesures correctores o escenari 1 i/o l'aigua que es desguassa de la presa sigui la que produeix desbordament sense que hi hagi danys importants.</p> <p>-Per previsió meteorològica per pluja i/o hidrològiques:</p> <ul style="list-style-type: none"> <li>*SMP de grau 3, a molt curt termini.</li> <li>*SMP de grau 4, a curt i a molt curt termini.</li> <li>*SMP de grau 5, a curt i a molt curt termini.</li> <li>*SMP de grau 6, a curt i a molt curt termini.</li> </ul> <p>-Per previsió meteorològica per estat de la mar:</p> <ul style="list-style-type: none"> <li>*SMP de grau 3, a molt curt termini.</li> <li>*SMP de grau 4, a curt i a molt curt termini.</li> <li>*SMP de grau 5, a curt i a molt curt termini.</li> <li>*SMP de grau 6, a curt i a molt curt termini.</li> </ul> <p>-Al final d'un episodi d'inundacions importants, en el retorn gradual cap a la normalitat.</p> <p>-Altres supòsits, a criteri del director del pla, que justifiquin l'activació d'un dispositiu preventiu especial, com per exemple l'onatge que pot agreujar les inundacions,...</p> | ALERTA           |

| RISC        | SITUACIÓ  | FASE D'ACTIVACIÓ |
|-------------|---|------------------|
| Inundacions | <p>-Es produeixin inundacions en rius, rieres, torrents,...(produïdes per desgel o fusió de neu, obstrucció de lleres naturals o artificials, invasió de lleres, enfonsaments o dificultats de drenatge i/o acció de les mareas) que tinguin efectes importants però limitats sobre el territori. També quan aquests efectes siguin produïts per l'estat de la mar. Aquestes circumstàncies s'avaluarà a partir de la informació que es disposi en el moment de l'emergència en base a criteris de grau d'afectació a la població i actuacions sobre la mateixa (informació, evacuació, etc.), magnitud, duració prevista (per exemple &gt;24 hores), extensió (nombre de municipis afectats, de vies de comunicació, etc.), mitjans necessaris,... l'altura de l'aigua dels rius, embassaments, llacs, rieres,... sobrepassa la llera (hi ha desbordament) i es preveu que es comencin a produir danys importants, alçada de les onades que faci preveure danys importants.</p> <p>-Per escenari excepcional o escenari 2 en preses i/o el desguàs de la presa sigui la que produeix danys importants aigües avall de la presa.</p> <p>-Excepcionalment, la direcció del pla podrà valorar l'activació del pla en emergència 1, amb caràcter preventiu, quan es doni la confluència de circumstàncies extremes: que l'episodi de greus inundacions sigui imminent degut a la imminència de precipitacions excepcionals i sempre i quan es donin altres circumstàncies que puguin agreujar el fenomen, com ara que el terreny estigui saturat com a conseqüència d'episodis abundants de precipitacions recents i que la capacitat dels cursos fluvials i dels embassaments estigui al límit.</p> | EMERGÈNCIA<br>1  |
| Inundacions | <p>-Es produeixi una gran inundació o conjunt d'inundacions simultànies (produïdes per pluges molt fortes, desgel o fusió de neu, obstrucció de lleres naturals o artificials, invasió de lleres, enfonsaments o dificultats de drenatge i/o acció de les mareas o per estat de la mar) que afectin una extensió important del territori. També en base als criteris anteriorment esmentats (per exemple que afecti a més d'una regió d'emergències o posi en perill greu nuclis importants de població).</p> <p>-Per escenari límit o escenari 3 en preses i/o el desguàs de la presa sigui la que produeix danys molt importants aigües avall de les presa.</p>   | EMERGÈNCIA<br>2  |

| RISC                        | SITUACIÓ  | FASE D'ACTIVACIÓ |
|-----------------------------|---|------------------|
| Risc químic en el transport | <p>-En accidents en els quals el contingut ha quedat afectat o pot quedar-hi però no hi ha afectació greu a la població ni itinerant ni fixa, ni al medi ambient. En concret:</p> <p>*Accidents on hi ha desperfectes en el continent o hi ha hagut bolcada o descarrilament però no hi ha fuga o vessament del contingut.</p> <p>*Accidents on hi hagi desperfectes en el continent, amb fuga o vessament del contingut.</p> <p>*Accidents on hi hagi danys o incendi al continent i fuga amb flames del contingut.</p> <p>*Accidents amb explosió del contingut amb destrucció del continent.</p>                 | ALERTA           |
| Risc químic en el transport | <p>-En accidents que, malgrat són o poden ser importants, només poden afectar els persones, els béns i el medi ambient de l'entorn immediat.</p> <p>-En accidents que, a més de l'entorn immediat, puguin afectar altres zones més enllà de l'entorn immediat, incloent nuclis urbans o zones d'especial interès medioambiental.</p> <p>En aquests 2 supòsits, sempre que:</p> <p>*Hi hagi desperfectes en el continent, amb fuga o vessament del contingut.</p> <p>*Hi hagi danys o incendi al continent i fuga amb flames del contingut.</p> <p>*Hi hagi explosió del contingut amb destrucció del continent.</p> | EMERGÈNCIA       |

| RISC              | SITUACIÓ   | FASE D'ACTIVACIÓ |
|-------------------|--|------------------|
| Risc per ventades | <ul style="list-style-type: none"> <li>- Previsió de ventades amb un SMP grau 1 a la comarca del Barcelonès.</li> <li>- Previsió de ventades amb un SMP grau 2 a les comarques de densitat de població alta</li> <li>- Previsió de ventades amb un SMP grau 3 a les comarques de densitat de població baixa</li> </ul>   | PREALERTA        |
|                   | <ul style="list-style-type: none"> <li>- Previsió de ventades amb un SMP grau 2 a la comarca del Barcelonès.</li> <li>- Previsió de ventades amb un SMP grau 3 a les comarques de densitat de població alta.</li> <li>- Previsió de ventades amb un SMP grau 4 a qualsevol comarca.</li> <li>- Previsió de ventades amb un SMP grau 5 a qualsevol comarca.</li> <li>- Previsió de ventades amb un SMP grau 6 a qualsevol comarca.</li> <li>- El vent està provocant danys poc importants d'abast territorial limitat.</li> </ul> | ALERTA           |
|                   | <ul style="list-style-type: none"> <li>- El vent està provocant danys importants i amb un abast territorial extens.</li> </ul>   | EMERGÈNCIA       |



**NOTIFICACIÓ D'ACTIVACIÓ PLA DE PROTECCIÓ CIVIL MUNICIPAL PER ..... EN  
EMERGÈNCIA**

*(enviar-ho al CECAT per correu electrònic)*

Josep Silvestre Solé, alcalde del Pla de Santa Maria, pels poders que tinc,

**DECLARO:**

ACTIVAT el Pla de protecció civil municipal, a causa de/d' .....

CONSTITUÏT el **Comitè d'Emergències**.

Les **mesures** previstes són:

- 
- 

Josep Silvestre Solé  
Alcalde

El Pla de Santa Maria, de/d' ..... de 20..

**NOTIFICACIÓ DE DESACTIVACIÓ DEL PLA DE PROTECCIÓ CIVIL MUNICIPAL PER  
.....**

*(enviar-ho al CECAT per correu electrònic)*

Josep Silvestre Solé, alcalde del Pla de Santa Maria, pels poders que tinc, ja que ha desaparegut tot el risc,

**DECLARO:**

DISSOLT el **Comitè d'Emergències**.

DESACTIVAT el Pla de protecció civil municipal, a causa de/d' ....., i la tornada a la normalitat.

Josep Silvestre Solé  
Alcalde

El Pla de Santa Maria, de/d' de 20..

**3.MODEL DE BAN AMB UNA ORDRE D'EVACUACIÓ O DE CONFINAMENT****Ordre d'evacuació 1: Espai d'acollida al Poliesportiu****BAN – ORDRE D'EVACUACIÓ**

L'Ajuntament comunica que s'ha d'evacuar la zona compresa:.....(*especifiqueu el nom dels carrers / les zones*)..... Seguiu les següents instruccions:

- Aneu, preferiblement a peu, al **Poliesportiu**, al nord-oest del nucli urbà, les rutes us l'indicaran les persones que estan ubicades als punts de control.
- En cas de necessitar ajuda per traslladar-vos comuniqueu-ho a l'Ajuntament (**INDICAR telèfon de contacte de la persona responsable**)
- Agafeu només el que sigui imprescindible (la documentació;la medicació, si en preneu; diners...). Si aneu carregats, l'evacuació no podrà ser tan ràpida i àgil com cal.

**Ordre d'evacuació 2: Espai d'acollida a la Fàbrica****BAN – ORDRE D'EVACUACIÓ**

L'Ajuntament comunica que s'ha d'evacuar la zona compresa:.....(*especifiqueu el nom dels carrers / les zones*)..... Seguiu les següents instruccions:

- Aneu preferiblement a peu a la **Fàbrica**, al est del nucli urbà, les rutes us l'indicaran les persones que estan ubicades als punts de control.
- En cas de necessitar ajuda per traslladar-vos comuniqueu-ho a l'Ajuntament (**INDICAR telèfon de contacte de la persona responsable**)
- Agafeu només el que sigui imprescindible (la documentació;la medicació, si en preneu; diners...). Si aneu carregats, l'evacuació no podrà ser tan ràpida i àgil com cal.

**BAN – ORDRE DE CONFINAMENT**

L'Ajuntament comunica que la població, barriada ....., ha de quedar-se confinada o tancada a casa seva. Seguiu les següents instruccions:

- Tanqueu-vos a casa vostra; si sou al carrer, tanqueu-vos a l'edifici més pròxim.
- Tanqueu les portes i les finestres.
- Pareu els sistemes de ventilació i climatització.
- Escolteu la ràdio: us anirem informant de la situació.
- No sortiu de casa fins que us ho diguem nosaltres.

**4.MODEL DE COMUNICAT D'AVÍS D'EVACUACIÓ O DE CONFINAMENT****Comunicat d'evacuació 1: Espai d'acollida al Poliesportiu****COMUNICAT D'EVACUACIÓ**

ATENCIÓ, ATENCIÓ: L'Ajuntament comunica que cal evacuar aquesta zona. Seguiu les següents instruccions:

- Aneu, preferiblement a peu, al **Poliesportiu**, al nord-oest del nucli urbà, les rutes us l'indicaran les persones que estan ubicades als punts de control.
- En cas de necessitar ajuda per traslladar-vos comuniqueu-ho a l'Ajuntament (**INDICAR telèfon de contacte de la persona responsable**)
- Agafeu només el que sigui imprescindible (la documentació; la medicació, si en preneu; diners...). Si aneu carregats, l'evacuació no podrà ser tan ràpida i àgil com cal.

Al **Poliesportiu**, podreu esperar fins que hagi passat el risc. Us mantindrem informats.

**Comunicat d'evacuació 2: Espai d'acollida La Fàbrica****COMUNICAT D'EVACUACIÓ**

ATENCIÓ, ATENCIÓ: L'Ajuntament comunica que cal evacuar aquesta zona. Seguiu les següents instruccions:

- Aneu, preferiblement a peu, a la **Fàbrica**, al est del nucli urbà, les rutes us l'indicaran les persones que estan ubicades als punts de control.
- En cas de necessitar ajuda per traslladar-vos comuniqueu-ho a l'Ajuntament (**INDICAR telèfon de contacte de la persona responsable**)
- Agafeu només el que sigui imprescindible (la documentació; la medicació, si en preneu; diners...). Si aneu carregats, l'evacuació no podrà ser tan ràpida i àgil com cal.

A **La Fàbrica**, podreu esperar fins que hagi passat el risc. Us mantindrem informats.

**COMUNICAT DE CONFINAMENT**

ATENCIÓ, ATENCIÓ: L'Ajuntament comunica a la població, barriada.....que ha de quedar-se confinada o tancada a casa seva. Seguiu les següents instruccions:

- Tanqueu-vos a casa vostra, si sou al carrer a l'edifici més pròxim
- Tanqueu les portes i les finestres
- Pareu el sistema de ventilació i climatització
- Escolteu la ràdio: us anirem informant de la situació
- No sortiu de casa fins que us ho diguem nosaltres

### **ANNEX III. CONSELLS D'AUTOPROTECCIÓ PEL RISC**

En cas d'emergència, es recomana seguir els consells d'autoprotecció pel risc definits a la pàgina web de Protecció Civil de la Generalitat:

[http://interior.gencat.cat/ca/arees\\_dactuacio/proteccio\\_civil/consells\\_autoproteccio\\_emergencia/](http://interior.gencat.cat/ca/arees_dactuacio/proteccio_civil/consells_autoproteccio_emergencia/)

## **ANNEX IV. PLANS D'AUTOPROTECCIÓ ASSOCIATS (SI ESCAU)**

El municipi del Pla de Santa Maria s'han elaborat els següents Plans d'autoprotecció:

- URSA IBÈRICA AISLANTES, S.A.
- BEAUTYGE
- REVLON

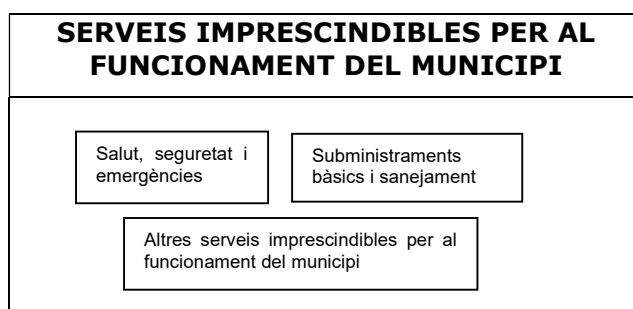
## ANNEX V. ACTUACIÓ EN CAS DE PANDÈMIA

### » ACTUACIONS PER A MANTENIR LA PRESTACIÓ DELS SERVEIS BÀSICS

En una situació de pandèmia és previsible que emmalalteixi un percentatge considerable de la població.

A banda de l'impacte que això suposa sobre el sistema sanitari, que es veu obligat a respondre a una sobtada i elevada demanda, cal tenir en compte que l'alta incidència de baixes pot afectar molts més àmbits de la societat, desencadenant un problema propi de l'àmbit de la protecció civil.

El municipi, com a ens responsable de la prestació de tota una sèrie de serveis al ciutadà, entre els quals hi ha el servei de protecció civil, ha de preparar-se per poder garantir la continuïtat en la prestació d'aquests serveis. Com a serveis imprescindibles per al funcionament del municipi, es consideren els següents:



- **Serveis de salut, seguretat i emergències:** agrupa els serveis necessaris per a atendre la població afectada per una emergència associada a la pandèmia i en general els elements necessaris per gestionar les emergències (centres de coordinació, comunicacions...). Des del punt de vista municipal, es concreten els tipus i subtipus següents:
  - Serveis socio-sanitaris:
    - Centres socio-sanitaris de la xarxa pública i privada
    - Serveis socio-sanitaris de l'administració local (teleassistència, ...)
  - Serveis de seguretat ciutadana:
    - Polícies Locals
    - Seguretat privada d'edificis públics
  - Serveis de salvament, prevenció i extinció d'incendis:
    - Bombers municipals
    - Altres serveis i cossos de prevenció i extinció d'incendis
  - Serveis de Protecció Civil i logístics:
    - Personal de serveis de Protecció Civil

- **Subministraments bàsics i sanejament:** agrupa la producció, transport i distribució d'aigua, gas, electricitat, recursos energètics (combustibles), d'aliments de primera necessitat i medicaments. Inclou també la recollida i tractament de residus urbans i d'aigües residuals. Es concreten els tipus i subtipus següents:
  - Subministrament de recursos vitals:
    - Aigua potable
    - Aliments primera necessitat
    - Medicaments (especialment els considerats vitals en els tractaments)
  - Subministrament de recursos energètics:
    - Combustibles per a transport col·lectiu i vehicles motor (producció, distribució i subministrament, benzineres), prioritzant els operatius d'emergència.
  - Recollida i tractament de residus sòlids urbans
  - Tractament d'aigües residuals
  
- **Altres serveis imprescindibles pel funcionament del municipi:** engloba la resta de serveis necessaris per al desenvolupament de les activitats. Es concreten els tipus i subtipus següents:
  - Transport:
    - Xarxa d'autobusos municipals
  - Comerç
  - Administració pública i serveis d'atenció al ciutadà:
    - 010
    - Oficines d'atenció al ciutadà.
    - Altres serveis de l'administració pública.
  - Ensenyament:
    - Llars d'Infants del sistema públic i privat.
  - Serveis funeraris

**Preventivament**, es preveuen tota una sèrie d'actuacions que garanteixin el mínim de personal necessari per la prestació dels serveis anteriors, ja sigui de forma directa o indirecta. Entre aquestes actuacions:

- L'estructura en cas d'emergència per pandèmies es la definida en el capítol 1.3.

La seva activació i suport es farà d'acord i sense perjudici del previst i dels requeriments del Pla i el que determini el director d'aquest i les circumstàncies existents.

- Es disposa dels següents mitjans i recursos municipals:

| Mitjans i recursos    |
|-----------------------|
| Voluntaris municipals |

- Es vetlla per tal que les instal·lacions que poden veure afectada la seva activitat disposin d'un pla d'autoprotecció que contempli aquests supòsits i les actuacions internes que caldria fer.
- Es preveu un sistema de reforç de personal, per cobrir les baixes, garantint que el personal substitut tingui una formació adient i suficient per desenvolupar les tasques amb seguretat o el teletreball en els casos possibles i imprescindibles.

- El sistema previst per al reforç de personal es definirà en funció de l'emergència i la disponibilitat del personal en el moment d'aquesta.
- Es garanteix la vacunació d'aquell personal que faci funcions en l'àmbit de:
  - Serveis socio-sanitaris:
    - Centres socio-sanitaris de la xarxa pública
    - Serveis socio-sanitaris de l'administració local (teleassistència, ...)
  - Serveis de seguretat ciutadana:
    - Polícies Locals
    - Seguretat privada d'edificis públics
  - Serveis de salvament, prevenció i extinció d'incendis:
    - Bombers municipals
    - Altres serveis i cossos de prevenció i extinció d'incendis
  - Serveis de Protecció Civil i logístics:
    - Personal de serveis de Protecció Civil municipals

**A més, en una situació de pandèmia**, l'Ajuntament s'encarrega del seguiment de la capacitat de prestació dels diferents serveis. Per fer aquest seguiment de manera homogènia, s'estableixen els llindars següents:

- **Nivell 1:** en aquells casos en què el percentatge de treballadors disponibles permet prestar el servei en condicions de normalitat. De forma simplificada, s'assumeix que el nivell 1 es correspon amb els valors superiors al 75% de la plantilla disponible.
- **Nivell 2** o de serveis mínims: en aquells casos en què el percentatge de treballadors disponibles no permet un servei o activitat en condicions de normalitat però sí que permet mantenir una activitat de serveis mínims que cobreix especialment les franges de major demanda de servei. De forma simplificada, s'assumeix que el nivell 2 es correspon amb valors entre el 50 i el 75% de la plantilla disponible.
- **Nivell 3** o d'incapacitat en el servei: en aquells casos en què el percentatge de treballadors disponibles no permet ni tan sols condicions de serveis mínims i per tant es considera no operatiu. De forma simplificada, s'assumeix que el nivell 3 es correspon amb valors inferiors al 50% de la plantilla disponible.

La definició dels nivells tindrà en compte bàsicament el percentatge de la plantilla habitual disponible. Caldrà tenir en compte també:

- El nombre mínim de personal laboral estrictament necessari per al desenvolupament en condicions de normalitat de l'activitat, per tant, la capacitat d'acumulació de tasques.
- El personal disponible de reforç (borses de treball, suplències, ...) i la possibilitat de concentrar els períodes de descans habituals quan aquests siguin superiors als de cap de setmana (per exemple, activitats on es treballa alternativament 4 dies i es descansen 3 o similars)
- Les activitats que es poden realitzar mitjançant teletreball o que poden minimitzar la presència dels treballadors a les oficines a unes hores o dies concrets.
- Les operacions i manteniments menors que es poden suprimir per a reforçar els manteniments principals i les operacions bàsiques de l'activitat.
- La cadència, inferior a l'habitual que permeti igualment mantenir un bon servei en condicions de "quasi normalitat" (per exemple, recollida d'escombraries cada dos dies en comptes de diàriament).

Caldrà que per a aquesta valoració es tingui també en compte el potencial increment en la demanda dels serveis o activitats com a resultat de la pandèmia, especialment en tot allò relacionat amb l'àrea assistencial i d'atenció al ciutadà.

Al final d'aquest document s'adjunta una plantilla, per facilitar el seguiment del grau de prestació dels serveis bàsics municipals.

El coordinador municipal de l'emergència avisarà al **CECAT**, quan es produeixi algun canvi en el nivell d'operativitat tant en nivell ascendent com descendent.

» **CHECKLIST**

A continuació s'adjunta un checklist per tal de facilitar el seguiment del grau de prestació dels serveis bàsics municipals.

**El coordinador municipal de l'emergència avisarà al CECAT, quan com a conseqüència de la pandèmia, es produeixi algun canvi en el nivell d'operativitat tant en nivell ascendent com descendent.**

| SERVEIS IMPRESCINDIBLES PER AL FUNCIONAMENT DEL MUNICIPI                     | Nivell 1 | Nivell 2 | Nivell 3 |
|--|----------|----------|----------|
| Salut, Seguretat i Emergències   |          |          |          |
| Centres i Serveis socio-sanitaris  |          |          |          |
| Polícia Local  |          |          |          |
| Bombers  |          |          |          |
| Protecció Civil Municipal  |          |          |          |
| Subministraments Bàsics i Sanejament   |          |          |          |
| Aigua potable  |          |          |          |
| Neteja i manteniment   |          |          |          |
| Enllumenat públic  |          |          |          |
| Altres Serveis Imprescindibles per al Funcionament del Municipi              |          |          |          |
| Transport col·lectiu   |          |          |          |
| Administració Pública (diferents dels cossos de seguretat i protecció civil) |          |          |          |
| Llars d'Infants (xarxa pública, si escau)                                    |          |          |          |
| Serveis Funeraris  |          |          |          |

Per als serveis que no són responsabilitat del municipi (per exemple, el subministrament elèctric, d'aliments, etc), aquest haurà d'avisar el **CECAT** indicant la qualitat o el nivell de servei prestat i no tant la plantilla disponible atès que no depenen directament del municipi.

| SERVEIS IMPRESCINDIBLES PER AL FUNCIONAMENT DEL MUNICIPI   | Nivell Òptim | Nivell Serveis Mínims | Nivell Crític |
|--|--------------|-----------------------|---------------|
| Subministraments Bàsics i Sanejament   |              |                       |               |
| Aliments   |              |                       |               |
| Combustible (també per al transport col·lectiu, gas natural, butà, propà, gasoil calefacció,...) |              |                       |               |
| Electricitat   |              |                       |               |
| Medicaments  |              |                       |               |
| Altres Serveis Imprescindibles per al Funcionament del Municipi                                  |              |                       |               |
| Comerç   |              |                       |               |
| Finances (xarxa de caixes i bancs)   |              |                       |               |
| Llars d'Infants (xarxa privada)  |              |                       |               |
| Comunicacions (telefonía, ràdio i televisió, correu,...)   |              |                       |               |

**» ACTUACIONS A FER ALS CENTRES DE TREBALL MUNICIPALS**

De forma resumida, es destaquen les actuacions següents:

- Aplicar els procediments d'actuació en cas que es determini que existeix un cas entre el personal propi i/o entre la població del municipi. El procediment d'actuació consistirà a adoptar les mesures que es considerin en cada cas.
- Utilitzar mitjans telemàtics per continuar treballant des de casa (per al personal per al qual no és imprescindible la presència física al seu lloc de treball).
- Comprovar que les dependències de l'Ajuntament tenen un bon sistema de ventilació que contribueixi a una de les mesures d'autoprotecció habituals (ventilació dels edificis).
- Formar als treballadors sobre les mesures d'higiene personal i en l'ús d'equipaments compartits (vehicles, ordinadors, telèfons, ...)
- Repartir, si s'escau en funció de les característiques de la situació, guants d'un sol ús entre el personal
- Preveure una neteja d'aquell maquinari de treball compartit (impressores, fotocopiadores,...) abans de la seva utilització per nou personal. Es llençaran els papers i guants en contenidors amb tapa que han de ser buidats i desinfectats diàriament.
- Respectar la distància mínima d'un metre durant l'atenció al públic, per evitar el contagi del virus.
- Addicionalment, per a feines fora del centre de treball on no és possible la neteja de mans amb aigua i sabó, poden utilitzar-se productes amb solució alcohòlica.
- Consultar les recomanacions adients per a contrarestar l'efecte de la pandèmia, a les pàgines web habilitades per les autoritats sanitàries.
- Consultar les recomanacions orientades a les empreses per a la planificació de les mesures d'emergència en cas de pandèmia, a la pàgina web del Departament de Treball de la Generalitat.

Preventivament, a títol orientatiu es poden tenir en compte les recomanacions referents a la pandèmia de grip nova.

<http://www.gencat.cat/salut>

<http://gripa.gencat.cat>

<http://www20.gencat.cat/portal/site/treball>

<http://www.msc.es/servCiudadanos/alertas/pdf/guiaPlanActuacionEmpresas.pdf>

**» ACTUACIONS ESPECÍFIQUES AL CENTRE RECEPTOR D'ALARMES I A ALTRES CENTRES D'ATENCIÓ TELEFÒNICA**

Aquest tipus de centres de treball impliquen diferents torns de treball, de manera que el personal comparteix els mateixos equips de treball: telèfons, auricular, ordinadors... Per aquest motiu, s'estableixen recomanacions preventives addicionals, entre les que destaquen les següents:

- Repartiment, si s'escau, de guants d'un sol ús per a la neteja de l'equipament de la Sala.
- Reforçar el sistema de ventilació, assegurar l'ús personal i intransferible d'equips (emissores, telèfons, mans lliures, teclats,...) o assegurar la seva neteja abans de cada canvi de torn per evitar que quedin possibles partícules d'usuaris portadors. Les neteges poden ser amb papers humits amb solucions alcohòliques. Es llençaran els papers i guants en contenidors amb tapa que han de ser buidats i desinfectats diàriament.
- Una estona abans del canvi de guàrdia es podrien fer les següents actuacions a la Sala:
  - Si és possible, desviar el telèfon a alguna sala adjacent que serveixi de sala intermèdia entre l'entrada i la sortida a la sala principal.
  - Realitzar la neteja de la sala i ventilar-la (obrir finestres, activar ventiladors al màxim, etc.) (Les persones que finalitzen la guàrdia ja no tornen a entrar a la sala, es deixa tot apuntat al registre d'incidències o en algun mitjà similar i es marxa; desviant altre cop el telèfon a la sala abans de sortir)
  - Els relleus entren directament a la sala annexa a la sala principal.
  - Tant el personal sortint com el personal entrant passa a rentar-se les mans amb aigua i sabó a la sortida i entrada a la sala. També cada cop que s'entri o se surti de la sala per períodes de descans curts o per necessitats higièniques, es procedirà al rentat de mans amb aigua i sabó.
  - Mentre duri la possibilitat de contagi, dinar o sopar a zones no comunes. Caldrà rentar els recipients i utensilis utilitzats en el moment que es facin servir i deixar la porta oberta perquè es ventili.

## **ANNEX VI. PROTOCOL D'ACTUACIÓ EN CAS D'EMERGÈNCIA PER L'ESDEVENIMENT DEL CORREFOC**

**ÍNDIX**

|             |   |            |
|-------------|---|------------|
| <b>I.</b>   | <b>FITXA ESPECÍFICA DEL RESPONSABLE DE L'ACTIVITAT .....</b>                  | <b>99</b>  |
| <b>II.</b>  | <b>IDENTIFICACIÓ DE L'ACTIVITAT .....</b>                                     | <b>99</b>  |
|             | II.1 BREU DESCRIPCIÓ DE L'ACTIVITAT .....                                     | 99         |
| <b>III.</b> | <b>ANÀLISI DEL RISC .....</b>   | <b>100</b> |
|             | III.2. RISCOS INTERNS DELS CORREFOCS .....                                    | 100        |
|             | II.3. RISCOS EXTERNS A L'ACTIVITAT .....                                      | 101        |
|             | II.4. CONDICIONS D'EVACUACIÓ I CONFINAMENT .....                              | 101        |
| <b>IV.</b>  | <b>VULNERABILITAT MUNICIPAL .....</b>   | <b>104</b> |
|             | IV.1 ÀREES O SECTORS D'AFECTACIÓ .....  | 104        |
|             | IV.2. ELEMENTS VULNERABLES.....   | 105        |
|             | IV.3. DETERMINACIÓ DE LES CAMPANYES .....                                     | 106        |
| <b>V.</b>   | <b>DESCRIPCIÓ DELS MITJANS I MESURES D'AUTOPROTECCIÓ .....</b>                | <b>106</b> |
|             | V.1. TANQUES DE SEGURETAT .....   | 106        |
|             | V.2. EXTINTORS .....  | 107        |
|             | V.3. HIDRANTS .....   | 107        |
|             | V.4. PUNTS DE CONTROL MUNICIPAL.....  | 107        |
|             | V.5. CARTELLS INDICATIUS.....   | 108        |
|             | V.6. SENYALITZACIÓ SORTIDES D'EMERGÈNCIA .....                                | 108        |
|             | V.7. ZONES DE PÀRQUING PEL PÚBLIC ASSISTENT I RESIDENTS DEL MUNICIPI .....    | 108        |
|             | V.8. ZONA D'ATERRATGE D'HELICÒPTERS .....                                     | 109        |
|             | V.9. ÀREA SANITÀRIA I EMPLAÇAMENT DE LES AMBULÀNCIES .....                    | 109        |
|             | V.10. EMPLAÇAMENT DEL EPI (EQUIP DE PRIMERA INTERVENCIÓ).....                 | 109        |
|             | V.11. EMPLAÇAMENT DELS MOSSOS D'ESQUADRA (EN CAS D'EMERGÈNCIA).....           | 109        |
|             | V.12. ALTRES MITJANS SANITARIS I DE PRIMERA INTERVENCIÓ EN CAS D'EMERGÈNCIA.. | 110        |
|             | V.13. EMPLAÇAMENT DEL CENTRE DE CONTROL .....                                 | 110        |
|             | V.14. ALTRES MESURES PREVENTIVES.....   | 110        |
| <b>VI.</b>  | <b>ACCIONS A REALITZAR.....</b>   | <b>111</b> |
|             | VII.1. ACTUACIONS PER SITUACIONS CONCRETES.....                               | 114        |
|             | VII.2. RECOMANACIONS GENERALS .....   | 115        |
|             | VII.3. PROTOCOLS D'INTERVENCIÓ I EVACUACIÓ.....                               | 116        |
|             | VII.3.1 ÚS D'EXTINTORS.....   | 118        |
|             | VII.3.2. CONSELLS BÀSICS DE PRIMERS AUXILIS .....                             | 119        |
| <b>VII.</b> | <b>PLÀNOLS .....</b>  | <b>121</b> |

## FITXA ESPECÍFICA DEL RESPONSABLE DE L'ACTIVITAT

|                             |   |
|-----------------------------|---|
| <b>NOM DE L'ACTIVITAT</b>   | <b>CORREFOC DE FESTA MAJOR</b>  |
| <b>DATA – HORA</b>          | de 21:30 a les 23:00  |
| <b>ESPAI</b>                | Inici a la Rèria, a l'alçada de la Plaça de l'Església i finalitza a la Plaça Sant Ramon.   |
| <b>DESCRIPCIÓ ACTIVITAT</b> | Correfoc que es realitza al municipi com a acte d'inauguració o de cloenda de la Festa Major, que se celebra al voltant del 15 d'agost. |
| <b>ASSISTÈNCIA PREVISTA</b> | 300 persones + 40 de Colla de diables   |

|                             |  |
|-----------------------------|--|
| <b>NOM DE L'ACTIVITAT</b>   | <b>CORREFOC DE LA FIRA DEL VENT</b>  |
| <b>DATA – HORA</b>          | de 21:30 a les 23:00   |
| <b>ESPAI</b>                | Inici a la meitat del c/ Raval de Sant Ramon i finalitza a davant de La Fàbrica, al Passeig del Pla, a l'alçada del c/Juan Trenchs |
| <b>DESCRIPCIÓ ACTIVITAT</b> | Correfoc que es realitza al municipi com a acte de cloenda de la Fira del Vent, que se celebra la segona quinzena d'octubre.       |
| <b>ASSISTÈNCIA PREVISTA</b> | 300 persones + 40 de Colla de diables  |

| RESPONSABLE DE L'ACTIVITAT |  |         |  |
|----------------------------|--|---------|--|
| Nom                        |  | Telèfon |  |
|                            |  |         |  |

|  | RECURSOS DE SEGURETAT PREVISTOS |     |         |
|--|---------------------------------|-----|---------|
|  |                                 | NOM | TELÈFON |
| <b>Cap de l'emergència</b><br>(màxim responsable)  | • Titular                       |     |         |
|  | • Suplent                       |     |         |
| <b>Responsable d'intervenció</b>   | • Titular                       |     |         |
|  | • Suplent                       |     |         |
| <b>Equip de Suport i Actuació</b><br>(intervenció, evacuació, confinament i primers auxilis) |                                 |     |         |
|  |                                 |     |         |

## IDENTIFICACIÓ DE L'ACTIVITAT

### II.1 BREU DESCRIPCIÓ DE L'ACTIVITAT

Al municipi del Pla de Santa Maria es realitzen dos correfocs anualment, un com a acte d'inauguració o de cloenda de la Festa Major, que se celebra al voltant del 15 d'agost, i un altre com a acte de cloenda de la Fira del Vent, que se celebra la segona quinzena d'octubre.

En ambdós casos l'acte és organitzat per l'Ajuntament del Pla de Santa Maria, és dut a terme per la colla de Diables del Pla de Santa Maria i una altra colla convidada. En ambdós casos, té una durada prevista de 1,5 hores, concretament des de les 21:30 a les 23:00.

L'itinerari dels dos correfocs és diferent però en gran part circula pels mateixos carrers, per la qual cosa existeix elements comuns i diferenciats, els quals s'identifiquen de la següent manera: Itinerari 1 corresponent al recorregut de la Festa Major, que s'inicia a la Rèria, a l'alçada de la Plaça de l'Església i finalitza a la Plaça Sant Ramon, i Itinerari 2 corresponent al correfoc de la Fira del Vent, que s'inicia a la meitat del c/ Raval de Sant Ramon i finalitza a davant de La Fàbrica, al Passeig del Pla, a l'alçada del c/Juan Trenchs.

## ANÀLISI DEL RISC

### III.2. RISCOS INTERNS DELS CORREFOCS

Segons informació facilitada pel Grup de Diables del Pla de Santa Maria:

- No han existit incidències ni accidents en els correfocs realitzats en anys anterior.
- El material utilitzat són carretilles, francesos i botafocs
- Es realitzen enceses a la Plaça Jacint Verdaguer, a la Plaça Pau Casals, a la Plaça Sant Ramon i a l'exterior de La Fàbrica.

Tot i que no s'ha facilitat les dades de la carrega de foc, es pot considerar que, en ambdós casos, és un correfoc de petita dimensió, amb els riscos derivats de les activitats pirotècniques i de les activitats de pública concurrència, que són els següents:

| RISCOS PRINCIPALS                               | CONSEQÜÈNCIES   | PROTOCOL D'ACTUACIÓ  |
|---|---|--|
| → Aglomeració de públic                         | ✓ Mareigs, lipotímies.  | <ul style="list-style-type: none"> <li>• Treure'ls a una zona segura i sense aglomeracions</li> <li>• Trucar al 112</li> <li>• Trucar a Mossos d'Esquadra</li> <li>• Custodiar-los fins que arribin les ambulàncies</li> </ul>   |
|   | ✓ Baralles i desordres  | <ul style="list-style-type: none"> <li>• Trucar al 112</li> <li>• Trucar a Mossos d'Esquadra</li> <li>• Allunyar a la resta de la gent de la baralla</li> <li>• Esperar fins la intervenció dels Mossos d'Esquadra</li> </ul>  |
|   | ✓ Saturació dels accessos en vehicle o a peu en l'entorn del nucli urbà   | <ul style="list-style-type: none"> <li>• Trucar al 112</li> <li>• Trucar Mossos d'Esquadra</li> <li>• Esperar fins la intervenció dels Mossos d'Esquadra.</li> </ul>   |
|   | ✓ Extravio de persones i infants  | <ul style="list-style-type: none"> <li>• Recollida d'informació i comunicació a Mossos d'Esquadra</li> <li>• Utilització de la megafonia si s'escau.</li> <li>• En cas de trobada de la persona, tornar a comunicar a Mossos d'Esquadra.</li> </ul>  |
|   | ✓ Allau de pànic  | <ul style="list-style-type: none"> <li>• Trucar al 112</li> <li>• Trucar Mossos d'Esquadra</li> <li>• Esperar fins la intervenció dels Mossos d'Esquadra.</li> </ul>   |
| → Caiguda de persones al mateix nivell.         | ✓ Contusions.   | <ul style="list-style-type: none"> <li>• Trucar al 112.</li> <li>• Trucar a Mossos d'Esquadra</li> <li>• Custodiar-los fins que arribin les ambulàncies.</li> </ul>  |
| → Caiguda d'objectes despresos.                 | ✓ Traumatisme greu.   | <ul style="list-style-type: none"> <li>• Trucar al 112.</li> <li>• Trucar a Mossos d'Esquadra</li> <li>• Custodiar-los fins que arribin les ambulàncies.</li> </ul>  |
| ✓ Incendi                                       | ✓ Possibilitat de caiguda d'espurnes al carretó portador del material pirotècnic, al personal del correfoc, espectadors, mobiliari urbà, cotxes aparcats, etc | <b>Conat d'incendi/ Incendi</b> <ul style="list-style-type: none"> <li>• Trucar al 112.</li> <li>• Trucar a Mossos d'Esquadra</li> <li>• Allunyar als usuaris de la zona del conat d'incendi.</li> <li>• Intervenció amb extintors per part dels EPI's.</li> <li>• En cas que passi a incendi evacuar/confinar als usuaris.</li> </ul> |
| → Explosions.<br>→ Conats d'incendi / Incendis. | ✓ Cremades greus, traumatisme sonor, politraumatismes, intoxicacions greus.   |  |
| → Material pirotècnic                           | ✓ Explosió o incendi a la zona o durant el muntatge, custòdia, l'acte i desmuntatge   | <ul style="list-style-type: none"> <li>• Trucar al 112.</li> <li>• Trucar a Mossos d'Esquadra</li> <li>• Allunyar als usuaris de la zona del conat d'incendi.</li> <li>• Intervenció per part dels EPI's</li> <li>• En cas que passi a incendi evacuar/confinar als usuaris.</li> </ul>  |

|                               |                                    |  |
|-------------------------------|------------------------------------|--|
| → Fuites de gas a l'exterior. | ✓ Núvols de gas<br>✓ Intoxicacions | <ul style="list-style-type: none"> <li>• Trucar al 112.</li> <li>• Trucar a Mossos d'Esquadra</li> <li>• Evacuar o confinar segons localització de la zona afectada.</li> </ul>                |
| → Actes vandàlics.            | ✓ Destrosses materials.            | <ul style="list-style-type: none"> <li>• Trucar al 112.</li> <li>• Trucar a Mossos d'Esquadra</li> <li>• Intervenció de la Guàrdia Urbana en coordinació amb els Mossos d'Esquadra.</li> </ul> |
| → Robatori.                   | ✓ Robatori o intent de robatori.   | <ul style="list-style-type: none"> <li>• Trucar al 112.</li> <li>• Trucar a Mossos d'Esquadra</li> <li>• Intervenció dels Mossos d'Esquadra.</li> </ul>  |

Els danys evitables són els associats a l'incendi i/o explosió derivat de la caiguda d'espurnes i incorrecta manipulació del material.

La seva prevenció s'estableix pel següent codi de conducta dels diables: El material pirotècnic és traslladat per 2/3 diables (portadors) des del carretó portador de material pirotècnic, dins de bosses ignífugues, fins als "encenedors" (persones responsables d'encendre el material pirotècnic), amb la qual cosa es garanteix una distància de seguretat que minimitza el risc associat.

### II.3. RISCOS EXTERNES A L'ACTIVITAT

| RISCOS EXTERNES                                    |   |  |      |
|--|---|--|------|
| Riscos Mapa de protecció civil                     |   | Afectació activitat  | Risc |
| <b>Riscos naturals</b>                             | Incendis forestals  | Els correfocs es realitzen lluny de les zones forestals.   | BAIX |
|  | Inundacions   | Els correfocs pròxims es realitzen a un carrer de la zona inundable ubicada al carrer de Rasa de Tudoras   | MIG  |
|  | Nevades i glaçades  | Degut a la data de l'activitat no són habituals aquests fenòmens naturals.   | BAIX |
|  | Ventades i tempestes  | Municipi amb vents forts i tempestes*  | MIG  |
| <b>Riscos tecnològics</b>                          | Accident en el transport de mercaderies perilloses a les carreteres i autopistes properes | Els correfocs es realitzen lluny de l'AP-2 i la C-37   | BAIX |
|  | Accident en indústries químiques  | Al municipi no s'ubica ninguna empresa Seveso. Per altre banda, les empreses que podrien originar alguna emergència, es troben al polígon industrial i per tant lluny de la zona de correfocs. | BAIX |
|  | Risc radiològic   | Al municipi no s'ubica ninguna empresa amb risc radiològic.  | BAIX |
| Altres riscos del territori i l'entorn             |   |  | Risc |
| <b>Riscos del territori i de l'entorn immediat</b> | Incendi urbà (edificis, matolls, arbres, ET...)   |  | BAIX |
|  | Ensorrament d'edificis propers  |  | BAIX |

\*En cas de ventades i/o tempesta es valorarà la possibilitat de suspendre el correfoc. Pel que fa a la resta de riscos, es tindrà en compte, les mesures establertes com a interfase entre els diversos plans d'emergència

### II.4. CONDICIONS D'EVACUACIÓ I CONFINAMENT

Tot i que existeixen dos itineraris, donat que part del seu recorregut és comú, a continuació es presenten les sortides d'emergència en funció de la ubicació del succés. Per cada sortida s'indica la connexió amb una de les dues vies d'evacuació, cadascuna de les quals desemboca a un espai

d'acollida (Poliesportiu i edifici de La Fàbrica). El recorregut a seguir serà controlat per les persones designades per l'Ajuntament que ocupin els punts de control municipal.

| Ubicació del succés en el recorregut         | Ruta  | Via                             | Espai acollida/confinament |
|--|---|---------------------------------|----------------------------|
| Plaça de l'Església – c/Rèria, 38            | <b>S1</b> – c/Major, S-8 (c/Pujol) fins V1  | <b>V1</b> – c/ de Vall fins EA1 | <b>EA1</b> - Poliesportiu  |
|  | <b>S2</b> – c/Rèria fins Plaça de la Vila, c/de la Sardana, c/Terrassa fins V1                                    | <b>V1</b> – c/ de Vall fins EA1 | <b>EA1</b> - Poliesportiu  |
| c/Rèria, 38 a entrada Plaça Jacint Verdaguer | <b>S1</b> – c/Major, S-8 (c/Pujol) fins V1  | <b>V1</b> – c/ de Vall fins EA1 | <b>EA1</b> - Poliesportiu  |
|  | <b>S2</b> – c/Rèria, fins Plaça de la Vila, c/de la Sardana, c/Terrassa fins V1                                   | <b>V1</b> – c/ de Vall fins EA1 | <b>EA1</b> - Poliesportiu  |
|  | <b>S3</b> – c/Joan Trenchs fins V2  | <b>V2</b> – Pg. de Pla fins EA2 | <b>EA2</b> – La Fàbrica    |
|  | <b>S4</b> - c/ del Treball fins V2  | <b>V2</b> – Pg. de Pla fins EA2 | <b>EA2</b> – La Fàbrica    |
| Plaça Jacint Verdaguer                       | <b>S3</b> – c/Joan Trenchs fins V2  | <b>V2</b> – Pg. de Pla fins EA2 | <b>EA2</b> – La Fàbrica    |
|  | <b>S4</b> - c/ del Treball fins V2  | <b>V2</b> – Pg. de Pla fins EA2 | <b>EA2</b> – La Fàbrica    |
|  | <b>S5</b> – c/Anselm Clavé, c/Santes Creus, Av. Gaudí, c/Prolongació c.del Treball fins V2                        | <b>V2</b> – Pg. de Pla fins EA2 | <b>EA2</b> – La Fàbrica    |
|  | <b>S6</b> – c/Baldrich, fins V1   | <b>V1</b> – c/ de Vall fins EA1 | <b>EA1</b> - Poliesportiu  |
|  | <b>S7</b> – c/Perot fins V1   | <b>V1</b> – c/ de Vall fins EA1 | <b>EA1</b> - Poliesportiu  |
| c/Major, 1 – c/Major,37                      | <b>S6</b> – c/Baldrich, fins V1   | <b>V1</b> – c/ de Vall fins EA1 | <b>EA1</b> - Poliesportiu  |
|  | <b>S7</b> – c/Perot fins V1   | <b>V1</b> – c/ de Vall fins EA1 | <b>EA1</b> - Poliesportiu  |
| c/Major, 37 – c/Major, 45                    | <b>S8</b> – c/Pujol fins V1   | <b>V1</b> – c/ de Vall fins EA1 | <b>EA1</b> - Poliesportiu  |
|  | <b>S6</b> – c/Baldrich, fins V1   | <b>V1</b> – c/ de Vall fins EA1 | <b>EA1</b> - Poliesportiu  |
|  | <b>S7</b> – c/Perot fins V1   | <b>V1</b> – c/ de Vall fins EA1 | <b>EA1</b> - Poliesportiu  |
| c/Major, 45 - Plaça Pau Casals               | <b>S8</b> – c/Pujol fins V1   | <b>V1</b> – c/ de Vall fins EA1 | <b>EA1</b> - Poliesportiu  |
|  | <b>S9</b> – c/Pujolet fins V1   | <b>V1</b> – c/ de Vall fins EA1 | <b>EA1</b> - Poliesportiu  |
|  | <b>S10</b> – c/Balmes , c/Rèria fins Plaça de l'Església, S1, c/Major, S8 (c/Pujol) i S9 (c/Pujolet) fins V1      | <b>V1</b> – c/ de Vall fins EA1 | <b>EA1</b> - Poliesportiu  |
|  | <b>S11</b> – c/Enric Morera, c/Rèria fins Plaça de l'Església, S1, c/Major, S8 (c/Pujol) i S9 (c/Pujolet) fins V1 | <b>V1</b> – c/ de Vall fins EA1 | <b>EA1</b> - Poliesportiu  |

|  |   |                                 |                           |
|--|---|---------------------------------|---------------------------|
| c/Raval de Sant Ramon,<br>1 – c/Raval de Sant<br>Ramon, 7 (Centre Cívic) | <b>S12</b> – c/ de la Sardana,<br>c/Rèria fins Plaça de<br>l'Església, S1, c/Major,<br>S8 (c/Pujol) i S9<br>(c/Pujolet) fins V1                   | <b>V1</b> – c/ de Vall fins EA1 | <b>EA1</b> - Poliesportiu |
|  | <b>S13</b> – c/Terrassa fins V1   | <b>V1</b> – c/ de Vall fins EA1 | <b>EA1</b> - Poliesportiu |
| c/Raval de Sant Ramon,<br>7 - c/Raval de Sant<br>Ramon, 23               | <b>S14</b> – c/de les Escoles<br>fins a V1  | <b>V1</b> – c/ de Vall fins EA1 | <b>EA1</b> - Poliesportiu |
|  | <b>S15</b> – c/Vidal i<br>Barraquer, Plaça de la<br>Vila, c/de la Sardana,<br>c/Terrassa, fins V1   | <b>V1</b> – c/ de Vall fins EA1 | <b>EA1</b> - Poliesportiu |
|  | <b>S13</b> – c/Terrassa fins V1   | <b>V1</b> – c/ de Vall fins EA1 | <b>EA1</b> - Poliesportiu |
| Plaça Sant Ramon   | <b>S16</b> – fins c/ de la Rasa<br>dels Tudores, fins V1  | <b>V1</b> – c/ de Vall fins EA1 | <b>EA1</b> - Poliesportiu |
|  | <b>S17</b> – c/Raval de Sant<br>Ramon, S14 (c/Esocles)<br>fins V1   | <b>V1</b> – c/ de Vall fins EA1 | <b>EA1</b> - Poliesportiu |
|  | <b>S18</b> – c/Vidal i<br>Barraquer, Plaça de la<br>Vila, c/de la Sardana,<br>c/Terrassa, fins V1   | <b>V1</b> – c/ de Vall fins EA1 | <b>EA1</b> - Poliesportiu |
| c/del Treball  | <b>S19</b> – c /Prolongació del<br>Treball<br><b>S5</b> – c/Anselm Clavé,<br>c/Santes Creus, Av.<br>Gaudí, c/Prolongació<br>c/del Treball fins V2 | <b>V2</b> – Pg. de Pla fins EA2 | <b>EA2</b> – La Fàbrica   |
|  | <b>S6</b> – c/Baldrich, fins V1<br><b>S7</b> – c/Perot fins V1  | <b>V1</b> – c/ de Vall fins EA1 | <b>EA1</b> - Poliesportiu |
| Passeig del Pla  | <b>S19</b> – c /Prolongació del<br>Treball  | <b>V2</b> – Pg. de Pla fins EA2 | <b>EA2</b> – La Fàbrica   |
|  | <b>S20</b> – c/Joan Trenchs,<br>c/Rèria cap a S2 i S1,<br>fins V1   | <b>V1</b> – c/ de Vall fins EA1 | <b>EA1</b> - Poliesportiu |

**Llocs de possible evacuació**

| NOM DE L'ÀREA          | ELEMENT VULNERABLE (Població afectada)     | OCUPACIÓ HABITUAL   | RUTES D'EVACUACIÓ                                   | MITJANS DE TRANSPORT NECESSARIS                          | PUNT D'ACOLLIDA                                  |
|------------------------|--|---|---|--|--|
| Itinerari del correfoc | Habitatges i edificis (120) i participants | 400 persones  | - Sortides 1 a 18<br>- Via per EA1<br>- Via per EA2 | A peu<br>En cas de mobilitat reduïda, l'ambulància (SBV) | EA1:<br>Poliesportiu<br>EA2: La Fàbrica          |
| Residència La Marquesa | Persones amb dificultat reduïda            | 40 residents<br>10 centre de dia<br>25 treballadors (10/torn) | Segons Pla emergència establiment                   | Segons Pla emergència establiment                        | EA1: Poliesportiu<br><i>Veure a Plànol 3 i 4</i> |

**VULNERABILITAT MUNICIPAL****IV.1 ÀREES O SECTORS D'AFECTACIÓ**

En les activitats desenvolupades a l'aire lliure donat que no existeixen activitats que es desenvolupin a l'interior d'edificis no cal sectorització.

Tot i així, es determinen les següents àrees de risc:

| Àrees / sector de risc  | Localització   | Punts singulars respecte a l'efecte dòmino <sup>1</sup>   |
|---|--|---|
| Vials del nucli urbà on es desenvolupa el correfoc – <b>Itinerari 1</b> | <b>Veure plànol núm. 2,3, 4 per Itinerari 1</b><br>c/Rèria, Plaça Jacint Verdaguer, c/Major, Plaça Pau Casals, Raval de Sant Ramon, Plaça Sant Ramon | En el recorregut del correfoc no existeix cap activitat ni establiment amb un risc determinat que pugui multiplicar el risc associat al propi correfoc.       |
| Vials del nucli urbà on es desenvolupa el correfoc – <b>Itinerari 2</b> | <b>Veure plànol 5, 6 i 7 per Itinerari 2</b><br>c/Raval de Sant Ramon, c/Major, Plaça Jacint Verdaguer, c/del Treball, Pg. del Pla                   |   |
| Vials del nucli urbà on no es desenvolupa el correfoc                   | Resta de vials del nucli urbà  | En la resta de vials del nucli urbà no existeix cap activitat ni establiment amb un risc determinat que pugui multiplicar el risc associat al propi correfoc. |

**IV.2. ELEMENTS VULNERABLES**

A continuació s'adjunta el llistat d'elements vulnerables ubicats a l'itinerari 1 (correfoc de Festa Major):

| <b>Itinerari 1</b>     | <b>Elements vulnerables</b>   |
|------------------------|---|
| c/ Rèria               | EV1 – habitatges i comerços<br>EV11 – Església Sant Ramon   |
| Plaça Jacint Verdaguer | EV1 – habitatges i comerços   |
| c/Major                | EV1 – habitatges i comerços<br>EV7 – Residencia La Marquesa   |
| Plaça Pau Casals       | EV1 – habitatges i comerços   |
| Raval de Sant Ramon    | EV1 – habitatges i comerços<br>EV2 – Centre Cívic<br>EV6 – Escola Sant Ramon i<br>Escola bressol 4 Vents. |
| Plaça Sant Ramon       | EV1 – habitatges i comerços<br>EV10 – Església Sant Ramon   |

Remarcar que es realitzen enceses a la Plaça Jacint Verdaguer, a la Plaça Pau Casals i a la Plaça Sant Ramon.

A continuació s'adjunta el llistat d'elements vulnerables ubicats a l'itinerari 2 (correfoc de la Fira del Vent):

| <b>Itinerari 2</b>     | <b>Elements vulnerables</b>   |
|------------------------|---|
| Raval de Sant Ramon    | EV1 – habitatges i comerços<br>EV2 – Centre Cívic<br>EV6 – Escola Sant Ramon i<br>Escola bressol 4 Vents. |
| Plaça Pau Casals       | EV1 – habitatges i comerços   |
| c/Major                | EV1 – habitatges i comerços<br>EV7 – Residencia La Marquesa   |
| Plaça Jacint Verdaguer | EV1 – habitatges i comerços   |
| c/del Treball          | EV1 – habitatges i comerços   |
| c/Pg. del Pla          | EV1 – habitatges i comerços<br>EV3 – Consultori mèdic   |

### IV.3. DETERMINACIÓ DE LES CAMPANYES

| NOM DE LA CAMPANYA:                                  | VIGÈNCIA  | DESCRIPCIÓ   |
|--|---|--|
| Mesures de seguretat del correfoc                    |   |  |
| Programa Festa Major Estiu<br>Programa Fira del Vent | <u>Inici</u> : 1 setmana abans d'iniciar la Festa Major/Fira del Vent .<br><u>Fi</u> : Al finalitzar l'acte | En el programa d'actes de la Festa Major i de la Fira de Vent, s'exposen les mesures de seguretat a tenir en compte per parts dels participants i pels veïns i comerciants per la celebració del correfoc. El programa s'ha repartit entre els veïns del municipi. |
| Pregó  | <u>Inici</u> : 1 dia abans data correfoc<br><u>Fi</u> : Al finalitzar l'acte                                | Consells d'autoprotecció per l'acte del correfoc dirigits a veïns, comerciants i participants, i itinerari del correfoc  |
| Cartells consells d'autoprotecció pel correfoc       | <u>Inici</u> : 2 dies abans data correfoc<br><u>Fi</u> : Al finalitzar l'acte                               | Consells d'autoprotecció per l'acte del correfoc dirigits a veïns, comerciants i participants, i itinerari del correfoc.   |
| Cartells prohibit aparcar                            | <u>Inici</u> : 2 dies abans data correfoc<br><u>Fi</u> : Al finalitzar l'acte                               | Indicació de prohibit aparcar en els carrers de l'itinerari del correfoc   |

#### Mesures de seguretat pel correfoc

- Mantenir portes i finestres tancades, persianes abaixades, aparadors i vidres protegits i tendals recollits, i no tenir roba estesa o altres elements com banderes, etc
- No envair l'espai on el grup de foc fa l'actuació i no agafar ni destorbar cap dels seus membres.
- No col·locar cap element que pugui obstaculitzar el desenvolupament de l'actuació o el pas fluït de la gent (testos, taules, cadires, etc).
- No llençar aigua fins que no s'hagi acabat l'actuació
- No encendre foc ni fumar a prop de les bosses o contenidors de material pirotècnic

## DESCRIPCIÓ DELS MITJANS I MESURES D'AUTOPROTECCIÓ

### V.1. TANQUES DE SEGURETAT

Per evitar l'accés de vehicles a motor al recorregut del correfoc:

| Tanques seguretat |  |
|-------------------|--|
| Identificació     | Emplaçament i característiques (longitud tanca)                    |
| Tanca 1           | Pg. del Pla tocant amb c/Prolongació del Treball (8 m)             |
| Tanca 2           | c/del Treball amb c/Prolongació del Treball (4 m)                  |
| Tanca 3           | Cruïlla TV-2001 i TP-2311 (al final del c/Vidal i Barraquer) (8 m) |
| Tanca 4           | c/Baldrich, davant deixalleria (8 m)                               |

|                |  |
|----------------|--|
| <b>Tanca 5</b> | c/Anselm Clavé, 16 (5 m)   |
| <b>Tanca 6</b> | Separar el sector del recorregut de les zones d'ubicació dels equips de primera intervenció (vehicle ADF) i SVB (ambulància) (8 m) |

## V.2. EXTINTORS

Elements de primera intervenció en cas d'incendi (suport a l'ADF)

| Extintors   |
|---|
| <b>Emplaçament i característiques</b>   |
| Ajuntament (Plaça de la Vila, 1): 6 extintors de 5 kg: 5 tipus Pols ABC i 1 de 89B                            |
| Centre Cívic (c/Vidal i Barrequer, 9): 8 extintors: 6 de 9 kg Pols ABC i 2 de 5 kg tipus de CO <sub>2</sub> . |
| Vehicle ADF (EPI): 2 extintors 9 kg pols ABC  |

## V.3. HIDRANTS

| Zona del nucli    | Qtat. | Tipus       |
|-------------------|-------|-------------|
| <b>Nord:</b>      | 1     | Boca de reg |
| <b>Nord-est:</b>  | 3     | Hidrants    |
| <b>Est:</b>       | 5     | Hidrants    |
| <b>Sud:</b>       | 3     | Hidrants    |
| <b>Nord-oest:</b> | 1     | Hidrant     |

## V.4. PUNTS DE CONTROL MUNICIPAL

|                                   |  |                                 |  |
|-----------------------------------|--|---------------------------------|--|
| <b>Punts de control municipal</b> | Controlar els principals accessos al nucli en relació a l'itinerari i en cas d'emergència indicar sortides d'emergències, vies d'evacuació, etc tant als assistents com als mitjans de prevenció i extinció, retirar les tanques per donar pas als vehicles d'intervenció, etc |                                 |  |
| <b>Identificació</b>              | <b>Emplaçament i característiques</b>  | <b>Coordenades UTM (ETRS89)</b> |  |
| <b>Fixos</b>                      |  |                                 |  |
| 1                                 |  |                                 |  |
| 2                                 |  |                                 |  |
| 3                                 |  |                                 |  |
| 4                                 |  |                                 |  |
| 5                                 |  |                                 |  |
| <b>En cas d'emergència</b>        |  |                                 |  |

|   |  |  |  |
|---|--|--|--|
| 6 |  |  |  |
| 7 |  |  |  |
| 8 |  |  |  |

### V.5. CARTELLS INDICATIUS

| <b>Cartells indicatius de carrer sense sortida – 10 ut.</b>              | Evitar culs de sac en cas d'emergència en la zona del c/ Major i c/la Rèria |
|--|---|
| Emplaçament i característiques (longitud tanca) (Coordenades UTM ETRS89) |   |
|  |   |

### V.6. SENYALITZACIÓ SORTIDES D'EMERGÈNCIA

| <b>Sortides d'emergència</b> | Senyalització de la ruta d'evacuació i arribada als punts de confinament  |
|------------------------------|---|
| Identificació                | Emplaçament i característiques  |
| <b>S1 a S20</b>              | Ruta i via d'evacuació, i espai de confinament indicats en taula <b>Vies d'evacuació / sortides d'emergència</b> i senyalitzats en plànol núm. 3 i 4. |

### V.7. ZONES DE PÀRQUING PEL PÚBLIC ASSISTENT I RESIDENTS DEL MUNICIPI

| Zona           | Nom carrers, plaça, | Longitud d'aparcament lineal (1 banda) | Nº vehicles (turisme) |
|----------------|---------------------|--|-----------------------|
| P <sub>1</sub> |                     | 150 m x 6 = 900 m                      | 180 turismes          |
|                |                     | 100 m x 3 = 300 m                      | 60 turismes           |
| P <sub>2</sub> |                     | 460 m                                  | 92 turismes           |
|                |                     | 100 m                                  | 20 turismes           |
| P <sub>3</sub> |                     | 100 m x 3 = 300 m                      | 60 turismes           |
| P <sub>4</sub> |                     | 150 m                                  | 30 turismes           |
|                |                     | 180 m                                  | 36 turismes           |
| <b>TOTAL</b>   |                     |  | <b>478 turismes</b>   |

\*Per calcular el nombre de vehicles que es preveu que puguin aparcar en les diverses zones es pren com a espai mitjà ocupat per vehicle tipus turisme 10 m<sup>2</sup> (5x2m).

**V.8. ZONA D'ATERRATGE D'HELICÒPTERS**

| Ubicació / Núm. d'identificació | Característiques  |
|---------------------------------|---|
| <b>Helicòpter</b>               | Superfície de 2,3 ha de superfície agrícola (sembrat) amb pendent suau,<br>Accés al nucli: camí (màx. 100 m de longitud) fins a TP-2311, amb possibilitat d'entrar al nucli pel:<br>- nord, c/Vidal i Barraquer<br>- sud, TV-2004 |

**V.9. ÀREA SANITÀRIA I EMPLAÇAMENT DE LES AMBULÀNCIES**

| Localització   | Característiques  |
|--|---|
| Plaça de Sant Ramon, extrem nord, tocant amb c/Girona, separada amb tanca de la zona de correfoç | 1 SVB (suport vital bàsic): 1 ambulància convencional i 2 tècnics/ques en transport sanitari) |

**V.10. EMPLAÇAMENT DEL EPI (EQUIP DE PRIMERA INTERVENCIÓ)**

| Itinerari                                   | Identificació | Durant   |
|---|---------------|--|
| <b>Correfoc Festa Major – Itinerari 1</b>   | ADF1          | Des inici correfoç fins Plaça Pau Casals                               |
|   | ADF2          | Des de Plaça Pau Casals fins finalitzar                                |
| <b>Correfoc Fira del Vent – Itinerari 2</b> | ADF2          | Des de l'inci del correfoç fins al c/Major, alçada Plaça de l'Església |
|   | ADF3          | Des de c/Major, alçada Plaça de l'Església, fins al finalitzar         |

**V.11. EMPLAÇAMENT DELS MOSSOS D'ESQUADRA (EN CAS D'EMERGÈNCIA)**

El municipi del Pla de Santa Maria no disposa de Policia Local. Pel tipus de risc associat a l'acte no es creu necessària la presència dels Mossos d'Esquadra.

**En cas que s'activi el Pla** es sol·licitarà el **suport dels Mossos d'Esquadra** per tal que realitzin actuacions de control de l'accés dels mitjans necessaris i l'evacuació de la població.

**V.12. ALTRES MITJANS SANITARIS I DE PRIMERA INTERVENCIÓ EN CAS D'EMERGÈNCIA**

| <b>Altres mitjans</b>       | <b>Localització</b>                    |
|-----------------------------|--|
| <b>Extintors</b>            | Ajuntament                             |
| <b>Extintors</b>            | Centre Cívic                           |
| <b>Bota de 3.000 litres</b> | Local ADF                              |
| <b>Farmaciola</b>           | Colla de Diables (itinerari)           |
| <b>Aigua en bidons</b>      | Colla de Diables (carretó – itinerari) |

**V.13. EMPLAÇAMENT DEL CENTRE DE CONTROL**

Ajuntament del Pla de Santa Maria  
43810 El Pla de Santa Maria

**V.14. ALTRES MESURES PREVENTIVES**

L'itinerari del correfoc s'acordona en determinats punts per evitar l'accés de vehicles a motor, separar del recorregut les zones pels equips de primera intervenció i sanitaris, així com, es senyalitza per evitar culs de sac en cas d'emergència, possibles danys a vehicles, entre d'altres.

El personal de la Colla de Diables del Pla de Santa Maria disposa de la següent formació:

- Curs de Consumidors Reconeixuts com a Experts (CRE) – Tot el personal de la Colla (timbalers, diables i acompanyants).
- Curs de Responsables de Grup Reconeixuts com a Experts (RGCRE):
  - o Mateu Montserrat i Canela
  - o Xavier Rosell Paredes
  - o Josep Torrents
- Un membre de la Colla és personal del cos de Bombers de la Generalitat de Catalunya, amb la qual cosa periòdicament realitzen sessions formatives internes.

La colla convidada és diferent en cada ocasió, però sempre s'exigeix la presentació de la següent documentació: assegurança de responsabilitat civil, llistat de membres de la colla amb el Curs RGCRE i llistat dels membres de la colla amb Curs CRE. Per tant, tot membre de la colla convidada disposa de la formació establerta per la normativa.

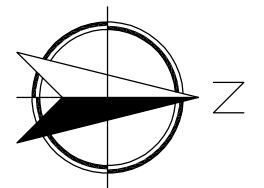
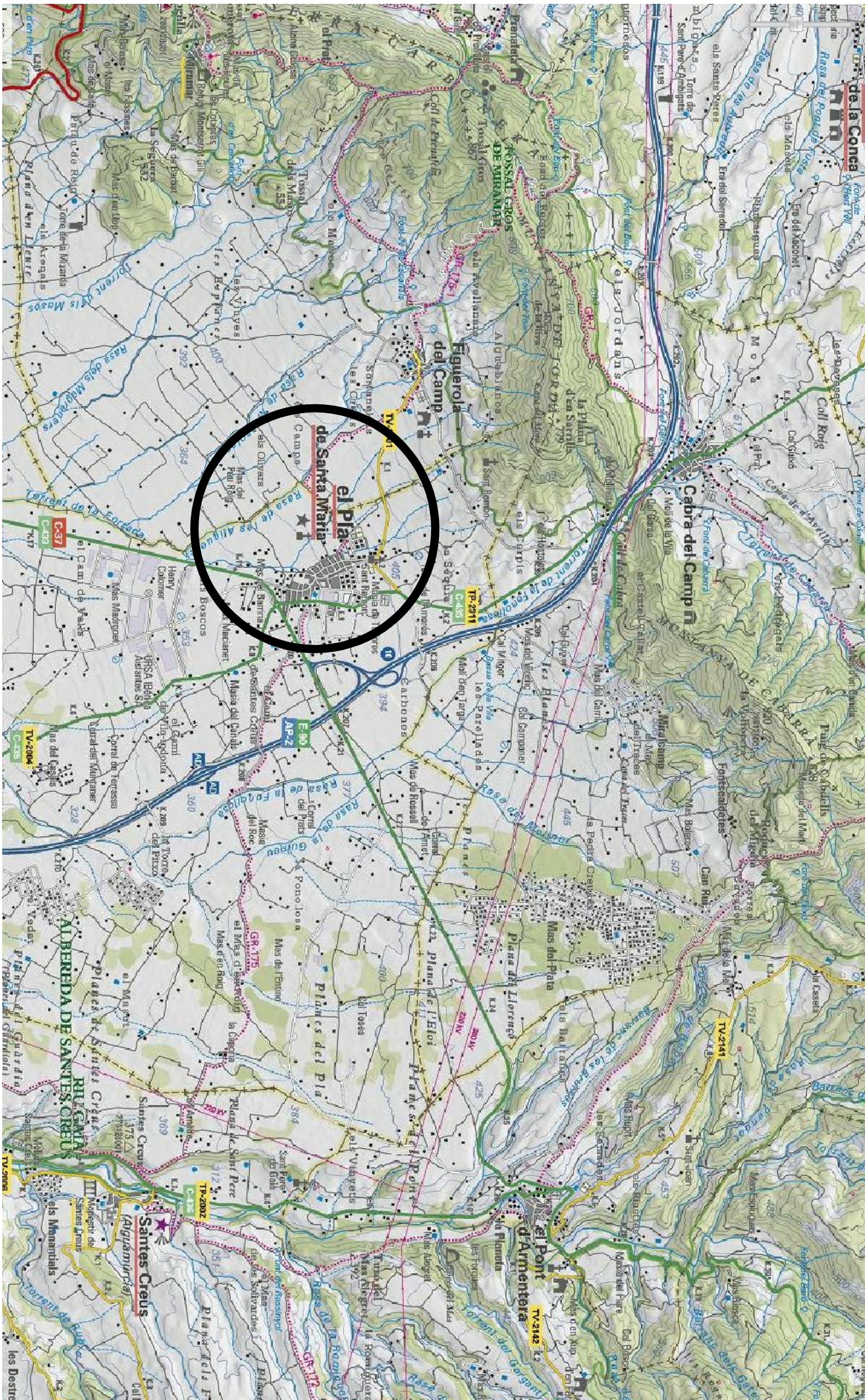
## ACCIONS A REALITZAR

### VII.1. ACTUACIONS PER SITUACIONS CONCRETES


#### **Incendis**

| <b>DAVANT D'UN INCENDI 1ra FASE</b>                             |   |
|---|---|
| <b>QUI?</b>   | <b>QUÈ?</b>   |
| Qualsevol personal de l'acte                                    | - Avisar al Cap de l'Emergència   |
| Cap de l'Emergència   | - Suspènre l'activitat, si s'escau<br>- Avisar al Cap d'intervenció i als serveis sanitaris de l'activitat<br>- Avisar al Centre de Control, si cal<br>- Rebren als mitjans externs i informar del que ha succeït al màxim responsable, si s'escau.   |
| Encarregat del Centre de Control, Alarma i Comunicacions (CCAC) | - Avisar al telèfon d'emergències 112<br>- Trucar a la Guàrdia Urbana 092   |
| Cap d'Intervenció   | - Avisar a l'Equip de Suport i Actuació i coordinar les actuacions<br>- Serà l' interlocutor amb els metges del SEM, Bombers i Policia  |
| Equip de Suport i Actuació                                      | - Intervenció amb els extintors més propers<br>- Tallar la corrent elèctrica si fos necessari.<br>- Mirar d'allunyar les persones del voltant, mentre es va a buscar l'extintor més proper i s'intenta sufocar el incendi<br>- S'identificaran mitjançant armilles reflectants<br>- Assistir i donar els primers auxilis als ferits o afectats, dins de les seves possibilitats i d'acord amb els seus coneixements.<br>- Custodiar i protegir als ferits, fins que arribi el SEM |


| <b>DAVANT D'UN INCENDI 2na FASE</b>                             |   |
|---|---|
| <b>QUI?</b>   | <b>QUÈ?</b>   |
| Cap de l'Emergència   | - En cas de que l'incendi empitjori, donar l'ordre d'evacuació del recinte<br>- Avisar a tots de que s'ha d'evacuar<br>- Rebren als mitjans externs i els informar del que ha succeït al màxim responsable d'aquests al lloc.<br>- Estar a la seva disposició per si s'han de fer tasques de suport |
| Encarregat del Centre de Control, Alarma i Comunicacions (CCAC) | - Avisar a tots de que s'ha d'evacuar   |
| Equip de Suport i Actuació                                      | - Evacuar a tothom, una part del equip indicaran on estan les sortides d'emergència i un altre part anirà escombrant per que no quedi ningú.<br>- En cas de Persones amb Mobilitat Reduïda (PMR), localitzar-los i ajudar-los a evacuar.  |



## PLA ESPECÍFIC MUNICIPAL D'EMERGÈNCIES PER CORREFOC

|                 |                                   |                    |                  |   |
|-----------------|-----------------------------------|--------------------|------------------|---|
| PROMOTOR        | AJUNTAMENT DEL PLA DE SANTA MARIA | DATA : Juliol 2013 | TÈCNIC:          | <br><b>Consell Comarcal de l'Alt Camp</b><br>Serveis Tècnics |
| SITUACIÓ        | EL PLA DE SANTA MARIA             | ESCALA : 1/40000   |                  |   |
| <b>SITUACIÓ</b> |                                   | PLÀNOL N° 1        | Griselda Fontova |   |

Amb el suport de:

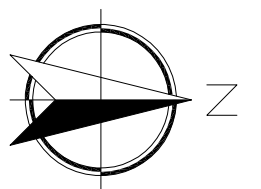
 **Diputació Tarragona**

CONVENI DE COL·LABORACIÓ I COORDINACIÓ AMB ELS CONSELLS COMARCALS



Per a la prestació de serveis municipals

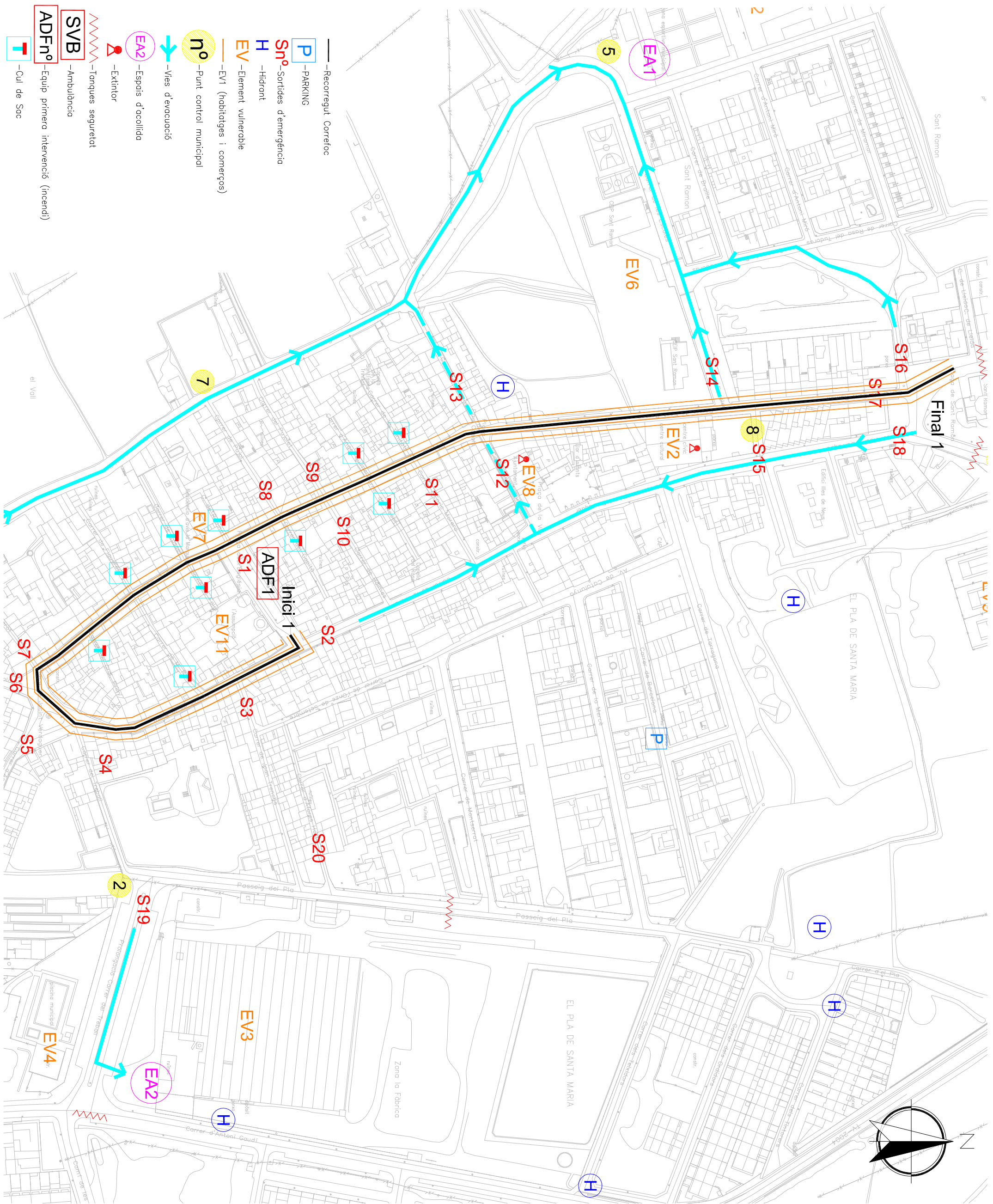


— Recorregut Correfoc  
 P — PARKING




















## PLA ESPECÍFIC MUNICIPAL D'EMERGÈNCIES PER CORREFOC

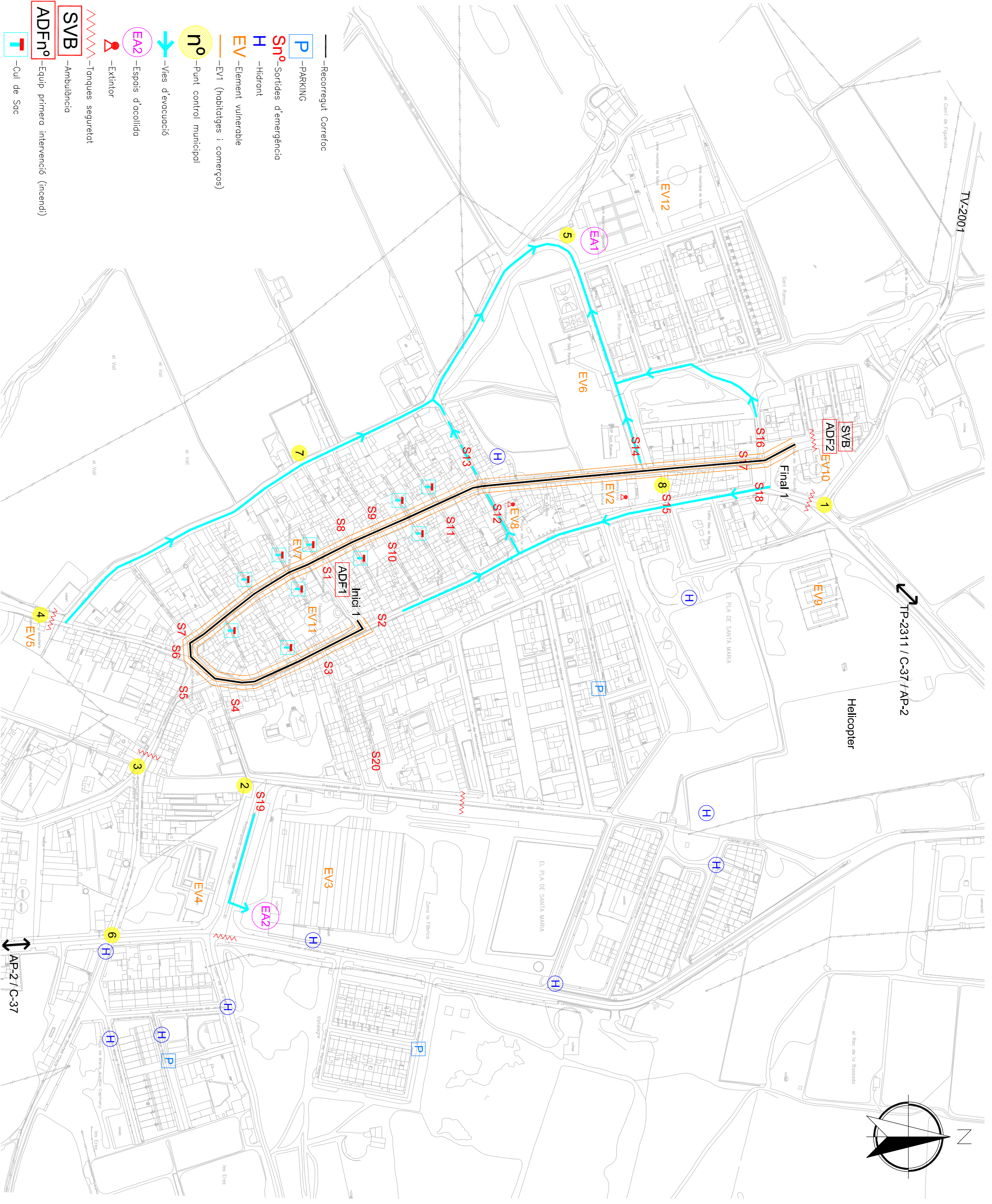
|   |                                   |                    |                  |   |  |
|---|-----------------------------------|--------------------|------------------|---|--|
| PROMOTOR                                | AJUNTAMENT DEL PLA DE SANTA MARIA | DATA : Juliol 2013 | TÈCNIC:          | <br><b>Consell Comarcal de l'Alt Camp</b><br>Serveis Tècnics | Amb el suport de:<br><br><b>Diputació Tarragona</b><br>CONVENI DE COL·LABORACIÓ<br>I COORDINACIÓ AMB ELS CONSELLS<br>COMARCALS<br>Per a la prestació de serveis<br>municipals |
| SITUACIÓ                                | EL PLA DE SANTA MARIA             | ESCALA : 1/5000    | Griselda Fontova |   |  |
| <b>ITINERARI 1 I ZONES D'APARCAMENT</b> |                                   | PLÀNOL Nº          | 2                |   |  |





## PLA ESPECÍFIC MUNICIPAL D'EMERGÈNCIES PER CORREFOC

|   |                                   |                    |                  |  |   |
|---|-----------------------------------|--------------------|------------------|--|---|
| PROMOTOR                                  | AJUNTAMENT DEL PLA DE SANTA MARIA | DATA : Juliol 2013 | TÈCNIC:          |  <p><b>Consell Comarcal de l'Alt Camp</b><br/>Serveis Tècnics</p> | <p>Amb el suport de:</p>  <p><b>Diputació Tarragona</b><br/>CONVENI DE COL·LABORACIÓ I COORDINACIÓ AMB ELS CONSELLS COMARCALS<br/>Per a la prestació de serveis municipals</p> |
| SITUACIÓ                                  | EL PLA DE SANTA MARIA             | ESCALA : 1/2000    | Griselda Fontova |  |   |
| <b>ELEMENTS D'INTERVENCIÓ ITINERARI 1</b> |                                   | PLÀNOL N° 3        |                  |  |   |

-  — Recorregut Correfoc
-  **P** — PARKING
-  **Sn** — Sortides d'emergència
-  **H** — Hidrонт
-  **EV** — Element vulnerable
-  — EV1 (habitatges i comerços)
-  **n<sup>0</sup>** — Punt control municipal
-  — Vies d'evacuació
-  **EA2** — Espais d'acollida
-  — Extintor
-  — Tonques seguretat
-  — Tonques seguretat
-  **SVB** — Ambulància
-  **ADFn<sup>0</sup>** — Equip primera intervenció (incendi)
-  **T** — Cui de Sac

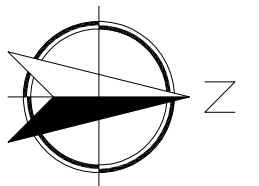


## PLA ESPECÍFIC MUNICIPAL D'EMERGÈNCIES PER CORREFOC



|   |                                   |                       |                  |   |   |
|---|-----------------------------------|-----------------------|------------------|---|---|
| PROMOTOR                                  | AJUNTAMENT DEL PLA DE SANTA MARIA | DATA : Juliol 2013    | TÈCNIC:          | <br><b>Consell Comarcal de l'Alt Camp</b><br>Serveis Tècnics | Amb el suport de:<br><br><b>Diputació Tarragona</b><br>CONVENI DE COL·LABORACIÓ I COORDINACIÓ AMB ELS CONSELLS COMARCALS<br>Per a la prestació de serveis municipals |
| SITUACIÓ                                  | EL PLA DE SANTA MARIA             | ESCALA : 1/3000       | Griselda Fontova |   |   |
| <b>ELEMENTS D'INTERVENCIÓ ITINERARI 1</b> |                                   | PLÀNOL N <sup>o</sup> | <b>4</b>         |   |   |



— Recorregut Correfoc  
 P — PARKING



## PLA ESPECÍFIC MUNICIPAL D'EMERGÈNCIES PER CORREFOC

|   |                                   |                    |                  |   |  |
|---|-----------------------------------|--------------------|------------------|---|--|
| PROMOTOR                                | AJUNTAMENT DEL PLA DE SANTA MARIA | DATA : Juliol 2013 | TÈCNIC:          | <br><b>Consell Comarcal de l'Alt Camp</b><br>Serveis Tècnics | Amb el suport de:<br><br><b>Diputació Tarragona</b><br>CONVENI DE COL·LABORACIÓ<br>I COORDINACIÓ AMB ELS CONSELLS<br>COMARCALS<br>Per a la prestació de serveis<br>municipals |
| SITUACIÓ                                | EL PLA DE SANTA MARIA             | ESCALA : 1/5000    | Griselda Fontova |   |  |
| <b>ITINERARI 2 I ZONES D'APARCAMENT</b> |                                   | PLÀNOL Nº          | 5                |   |  |

## **ANNEX VII. PROTOCOL D'ACTUACIÓ EN CAS D'EMERGÈNCIA PER L'ESDEVENIMENT DE LA FIRA DEL VENT**

|   |            |
|---|------------|
| <b>0. INTRODUCCIÓ .....</b>   | <b>114</b> |
| <b>1. DADES IDENTIFICATIVES DE L'ESDEVENIMENT I DELS RESPONSABLES</b> | <b>115</b> |
| <b>2. DESCRIPCIO DETALLADA DE L'ESDEVENIMENT .....</b>                | <b>116</b> |
| <b>3. TIPUS DE RISC ASSOCIAT A L'ESDEVENIMENT .....</b>               | <b>118</b> |
| <b>4. DESCRIPCIÓ DELS MITJANS I RECURSOS .....</b>                    | <b>119</b> |
| <b>5. PROTOCOLS.....</b>  | <b>121</b> |
| <b>6. ANNEXOS.....</b>  | <b>123</b> |

## 0. INTRODUCCIÓ

L'article 3.3 del Decret 30/2015, de 3 de març, pel qual s'aprova el catàleg d'activitats i centres obligats a adoptar mesures d'autoprotecció i es fixa el contingut d'aquestes mesures, estableix que "la persona titular d'un centre o activitat no sotmès al present Decret pot elaborar un protocol d'actuació en emergències per tal de regular internament les actuacions destinades a adoptar mesures d'autoprotecció i els mitjans personals i materials necessaris per afrontar situacions de risc i d'emergència."

En aquesta mateixa línia, la disposició addicional quarta ("Protocol d'actuació d'emergència") recull que "De conformitat amb l'article 3.3 del present Decret, els centres o activitats que no estiguin dintre de l'àmbit d'actuació d'aquest Decret poden elaborar un protocol d'actuació d'emergències on s'especifiquin aquelles mesures per gestionar qualsevol incidència que els afecti. A aquest efecte, la direcció general competent en matèria de protecció civil elaborarà unes guies orientatives per a la seva elaboració. Aquests documents no tenen cap mena de caràcter normatiu ni són sotmesos a la intervenció administrativa prèvia o posterior."

En aquest sentit, doncs, el present document vol ser una ajuda de mínims per establir protocols d'autoprotecció en una activitat que no recull l'annex I del Decret 30/2015.

El seu objectiu és el de contribuir a preveure i a donar resposta a possibles situacions d'emergència que puguin succeir mentre s'està realitzant una activitat temporal a l'aire lliure.

Remarquem que aquest document no substitueix cap documentació necessària per tramitar l'autorització oportuna. En tot cas, i si ho considera convenient l'organisme que ha de concedir la llicència o el permís, pot ser considerat com un document complementari per obtenir-lo.

Cal recordar que per a la realització de qualsevol activitat cal tenir les autoritzacions pertinents dels organismes corresponents, així com l'assegurança que pertorqui.

## 1 DADES IDENTIFICATIVES DE L'ESDEVENIMENT I DELS RESPONSABLES

En aquest punt cal recollir les dades bàsiques que permetran conèixer l'esdeveniment

TIPUS D'ACTE

FIRA DELS ESPORTS DE L'AIRE

NOM DE L'ACTE

FIRA DEL VENT

UBICACIÓ

|                          |  |  |  |
|--------------------------|--|--|--|
| Nom indret               | CAMP DE VOL DE LES CARBONES DEL PLA DE SANTA MARIA |  |  |
| Coordenades UTM (ETRS89) | X  |  |  |
|                          | Y  |  |  |

RESPONSABLE DE L'ACTE

|        |                               |                   |  |     |  |
|--------|-------------------------------|-------------------|--|-----|--|
| Nom    | AJUNTAMENT DEL PLA STA. MARIA | NIF               |  | Tel |  |
| Adreça |                               | Correu electrònic |  |     |  |

ENTITAT ORGANITZADORA

|           |                  |               |                   |  |     |  |
|-----------|------------------|---------------|-------------------|--|-----|--|
| Entitat 1 | Nom / Raó social | FIRA DEL VENT | CIF/NIF           |  | Tel |  |
|           | Adreça           |               | Correu electrònic |  |     |  |
|           | Nom responsable  |               |                   |  | Tel |  |
| Entitat 2 | Nom / Raó social |               | CIF/NIF           |  | Tel |  |
|           | Adreça           |               | Correu electrònic |  |     |  |
|           | Nom responsable  |               |                   |  | Tel |  |

## 2 DESCRIPCIÓ DETALLADA DE L'ESDEVENIMENT

Cal fer una explicació detallada de l'esdeveniment per tal de poder-lo identificar i reconèixer.

### DESCRIPCIÓ DE L'ACTE

TROBADA D'ULTRALLEUGERS , PARAMOTOR, CARROS A VELA, BLOKART, ESTELS, AEROMODELISME MODELISME NAVAL

### ITINERARI / RECORREGUT

CAMP DE LES CARBONES DEL PLA DE SANTA MARIA

### DATA/ES REALITZACIÓ

TERCER CAP DE SETMANA D'OCTUBRE

### DESCRIPCIÓ DE LES ACTIVITATS INCLOSES / CRONOLOGIA

| Data inici                  | Data finalització           | Hora inici | Hora finalització | Tipus d'activitat / accions <sup>1</sup> |
|-----------------------------|-----------------------------|------------|-------------------|--|
| Divendres/dissabte/diumenge | Divendres/dissabte/diumenge | 08:00      | 18:00             | TROBADA ULM VOLS DE BENVINGUDA           |
| Divendres/dissabte/diumenge | Divendres/dissabte/diumenge | 08:00      | 18:00             | TROBADA PARAMOTOR                        |

### UBICACIÓ DEL CENTRE DE CONTROL, ALARMES I COMUNICACIÓ (CAC)

AL MATEIX CAMP DE VOL A L'ESTAND DE L'ORGANITZACIÓ

### PUNTS/MOMENTS CRÍTICS DE L'ESDEVENIMENT

| Quin | Ubicació    | Observacions                   |
|------|-------------|--------------------------------|
| Vols | Camp de Vol | Enlairament i Aterratges Vols. |

### VIES D'ACCÉS PELS MITJANS D'EMERGÈNCIA

| Nom/descripció via | Ubicació           | Observacions                         |
|--------------------|--------------------|--------------------------------------|
| Camí Camp de Vol   | Pla de Santa Maria | TP-2013 Punts quilomètrics 0,3 I 1,3 |

### PUNT/S DE RECEPCIÓ D'AJUDA EXTERNA

|        |   |  |
|--------|---|--|
| Punt 1 | X |  |
|        | Y |  |
| Punt 2 | X |  |
|        | Y |  |

### VIES EVACUACIÓ

| Nom/descripció via | Ubicació             | Observacions |
|--------------------|----------------------|--------------|
| CARRETERA TP-2013  | Punt quilomètric 0.3 |              |

LLOC/S PER AL CONFINAMENT

| Nom/descripció via | Ubicació | Observacions |
|--------------------|----------|--------------|
| N/A                |          |              |

ASSITÈNCIA PREVISTA

|                                |                                     |
|--------------------------------|-------------------------------------|
| Número edició esdeveniment     | 8a EDICIÓ                           |
| Número assistents <sup>2</sup> | 40/50 Participants / 400 Assistents |
| Altres (especificar)           |                                     |

<sup>1</sup> Ha d'incloure accions a fer abans, durant i després de l'activitat

<sup>2</sup> Si es considera es pot concretar: participants, públic assistent, organització, etc.

### 3.- TIPUS DE RISC ASSOCIAT A L'ESDEVENIMENT

En aquest apartat es proposa fer una llista dels riscos pels quals ha de protegir-se l'esdeveniment. S'han d'agrupar en: riscos interns i riscos externs.

Riscos interns: són aquells que deriven directament del mateix esdeveniment.

| RISCOS INTERNS   |                      |          |    |
|------------------|----------------------|----------|----|
| Riscos generals  |                      | SÍ       | NO |
|                  | Incendis             | X        |    |
|                  | Explosions           | X        |    |
|                  | Tall elèctric        | X        |    |
|                  | Altres (especificar) |          |    |
| Riscos antròpics |                      |          |    |
|                  | Agressions           | X        |    |
|                  | Allaus de persones   |          | X  |
|                  | Altres (especificar) | Accident |    |

Riscos externs: són els que tenen l'origen en l'entorn de l'esdeveniment o de forma independent d'aquest.

| RISCOS EXTERNES                  |    |    |   |
|----------------------------------|----|----|---|
| Fenòmens naturals <sup>3</sup>   | SÍ | NO | Detallar l'àrea o l'indret on es troben |
| Inundacions                      | X  |    |   |
| Nevades i glaçades               |    | X  |   |
| Tempestes i ventades             |    | X  |   |
| Incendis forestals               | X  |    |   |
| Altres (especificar)             |    | X  |   |
| Activitats veïnes                |    |    |   |
| Fuita en indústria química       |    | X  |   |
| Fuita en indústria nuclear       |    | X  |   |
| Transport de matèries perilloses | X  |    |   |
| Altres (especificar)             |    | X  |   |

<sup>3</sup> Es pot consultar el Mapa de Protecció Civil de Catalunya

4

## 4.- DESCRIPCIÓ DELS MITJANS I RECURSOS

Tenint en compte els riscos que poden afectar l'esdeveniment, cal preveure els mitjans (materials i humans) així com les mesures d'autoprotecció que minimitzin la possibilitat que es produeixi el risc, i en el cas que s'hagi manifestat, disminuir-ne els efectes.

| MITJANS MATERIALS <sup>4</sup>        |                               |                               |
|---------------------------------------|-------------------------------|-------------------------------|
| Comunicació interna                   | Tipus                         | Ubicació                      |
|                                       | Emissores Radio               | Camp de Vol i Centre Acollida |
| Comunicació externa                   | Tipus                         | Ubicació                      |
|                                       | Emissores Ràdio i Telf. Mobil | Camp de Vol i Centre Acollida |
| Control i extinció d'incendis         | Tipus                         | Ubicació                      |
|                                       | Extintors 2 x 25Kg ABC        | Camp de Vol i Centre Acollida |
| Recursos sanitaris                    | Tipus                         | Ubicació                      |
|                                       | Farmaciola                    | Centre acollida               |
| Control i seguretat de l'esdeveniment | Tipus                         | Ubicació                      |
|                                       | Direcció Camp de Vol          | Camp de Vol                   |
| Altres (especificar)                  | Tipus                         | Ubicació                      |
|                                       |                               |                               |

<sup>5</sup> Emplenar la graella segons els mitjans de què disposeu

| MITJANS HUMANS <sup>5 6</sup> |                                       |                    |  |
|-------------------------------|---------------------------------------|--------------------|--|
| Cap d'emergència              |                                       | Telèfon            |  |
| <input type="checkbox"/>      | Equip de primera intervenció (EPI)    | Nombre de persones |  |
|                               | Nom / Identificació personal          | Ubicació           |  |
|                               |                                       |                    |  |
|                               |                                       |                    |  |
| <input type="checkbox"/>      | Equip d'evacuació i confinament (EEC) | Nombre de persones |  |
|                               | Nom / Identificació personal          | Ubicació           |  |
|                               |                                       |                    |  |
|                               |                                       |                    |  |
| <input type="checkbox"/>      | Equip de control i seguretat          | Nombre de persones |  |
|                               | Nom / Identificació personal          | Ubicació           |  |
|                               |                                       |                    |  |
|                               |                                       |                    |  |
| <input type="checkbox"/>      | Equip de primers auxilis (EPA)        | Nombre de persones |  |
|                               | Nom / Identificació personal          | Ubicació           |  |
|                               |                                       |                    |  |
|                               |                                       |                    |  |
| <input type="checkbox"/>      | Altres (especificar)                  | Nombre de persones |  |
|                               | Nom / Identificació personal          | Ubicació           |  |
|                               |                                       |                    |  |
|                               |                                       |                    |  |

<sup>1</sup> Les dades dels responsables de coordinació es poden consultar a l'annex I

<sup>2</sup> Seleccioneu el que correspongui

## 5.- PROTOCOLS

Per aclarir les actuacions a realitzar en cada tipus d'emergència, és recomanable elaborar unes fitxes de protocols resum i esquemes d'actuació. Es proposa que s'elaborin protocols a utilitzar:

- en cas d'aturada i suspensió de l'esdeveniment
- en cas d'emergència: establir quines són les actuacions en cas d'emergència per a cada tipologia de risc.

Tot seguit se'n mostren dos exemples.

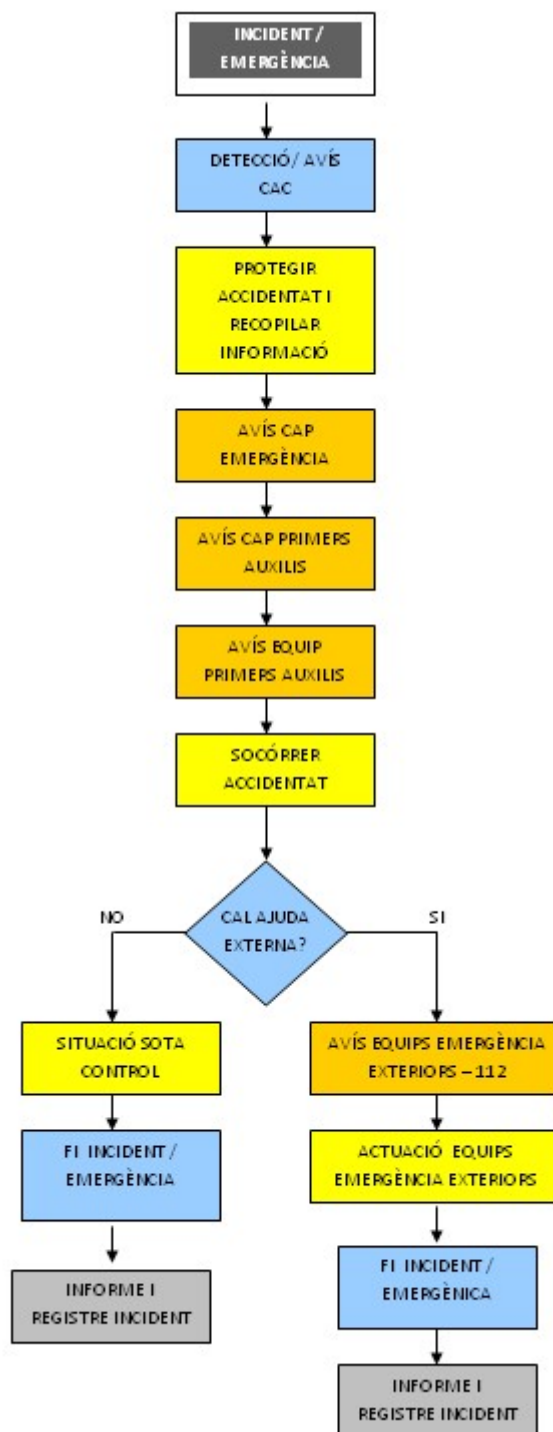
Exemple 1. Incendi en alguna instal·lació relacionada amb l'esdeveniment

|   | INCIDENT <sup>7</sup>   | EMERGÈNCIA   |
|---|---|--|
| <b>Centre d'Alarmes i Comunicacions (CAC)</b> | Notificar-ho al cap d'emergència  |  |
|   | Trucar al 112   |  |
|   | Mantenir una línia de comunicació oberta                                  |  |
|   | Verificar avis d'incendi  |  |
|   | Enviar les notificacions pertinents als EPI                               | Enviar les notificacions pertinents a tots els equips actuant                    |
|   |   | Activar l'alarma d'avis als assistents (alarma acústica, per exemple)            |
| <b>Cap d'emergència</b>                       | Avaluar la situació   |  |
|   | Activar el nivell d'alarma restringida                                    | Activar el nivell d'alarma general   |
|   | Ordenar l'activació dels equips d'intervenció                             |  |
|   |   | Rebre els equips d'ajuda externa i informar-los de la situació                   |
|   |   | Ordenar l'evacuació  |
| <b>Equip de control i seguretat</b>           | Allunyar les persones alienes als equips d'emergència de la zona o indret |  |
|   | Acordonar la zona   |  |
|   | Facilitar l'accés a la zona dels equips d'emergència i a l'ajut extern    |  |
|   | Col·laborar en les tasques d'evacuació                                    |  |
| <b>EPI</b>                                    | Notificar avis d'emergència al CAC  |  |
|   | Rescatar, allunyar i atendre les persones afectades                       |  |
|   | Extingir el conat d'incendi   | Aïllar l'esdeveniment per evitar la propagació a llocs o instal·lacions properes |
|   |   | Tallar el subministrament elèctric   |
|   | Assegurar la zona de l'emergència i controlar els accessos i sortides     |  |
|   | Informar/alertar el CAC de l'evolució de l'incendi                        | Desallotjar  |
| <b>Equip/s d'evacuació i confinament</b>      | Col·laborar amb l'evacuació o confinament d'infants, nens, personal, etc. |  |
|   |   | Coordinar l'evacuació de l'activitat o de l'esdeveniment cap a una zona segura   |
|   |   | Moure i conduir els assistents per l'itinerari d'evacuació                       |
|   |   | Fer una revisió final de la zona evacuada per garantir que no hi queda ningú     |
|   |   | Informar el cap d'emergència del resultat de l'evacuació                         |
| <b>Equip/s de primers auxilis</b>             | Protegir els afectats del perill allunyant-los de la causa                |  |
|   | Atendre els ferits facilitant-los els primers auxilis                     |  |
|   |   | Rebre les ajudes externes d'urgències i col·laborar-hi per traslladar els ferits |

<sup>7</sup> Aquesta columna pot ser utilitzada en el cas que es consideri adient diferenciar, en el protocol d'una emergència determinada, l'acció o accions en cas de conat/alerta i en cas d'emergència.

Exemple 2. Davant: accidents, lesió, mareigs, lipotímies.

- Qualsevol personal de l'acte: avisar al Centre l'alarmes i comunicacions (CAC)
- CAC: Avisar el cap d'emergència
- Cap d'emergència:
  - Avisar el cap de primers auxilis
  - Avisar, si cal, el telèfon únic d'emergències 112
  - Facilitar informació diversa<sup>8</sup>
- Equips de primers auxilis:
  - En ser alertats, dirigir-se al lloc indicat per assistir els afectats i prestar-los els primers auxilis, dins de les seves possibilitats i d'acord amb els seus coneixements.
  - Portar les persones afectades a una zona segura i sense aglomeracions.
  - Custodiar i protegir els afectats fins que arribin els mitjans sanitaris d'ajut externs.
  - Ser els interlocutors amb el personal dels mitjans sanitaris d'ajut extern.



<sup>7</sup>. Informar l'afectat sobre el protocol de la pòlissa d'assegurança d'accidents personals, etc.

## 6.- ANNEXOS

### ANNEX I: DIRECTORI DE COMUNICACIONS

| FITXA 01 LLISTA DE TELÈFONS INTERNS D'EMERGÈNCIA                               |                    |             |                       |               |
|--|--------------------|-------------|-----------------------|---------------|
| TELÈFONS INTERNS   |                    |             |                       |               |
| Centre   |                    | Telèfon fix |                       | Telèfon mòbil |
| Centre de control, alarmes i comunicació (CAC)                                 |                    |             |                       |               |
| EQUIPS D'EMERGÈNCIA <sup>9</sup>   |                    |             |                       |               |
| Titular  |                    |             | Suplent <sup>10</sup> |               |
| <b>Cap d'emergència</b>  | Nom                |             | Nom                   |               |
|  | Tel. <sup>11</sup> |             | Tel.                  |               |
| <b>Cap d'intervenció</b>   | Nom                | N/A         | Nom                   | N/A           |
|  | Tel.               | N/A         | Tel.                  | N/A           |
| <b>Cap de primers auxilis</b>  | Nom                | N/A         | Nom                   | N/A           |
|  | Tel.               | N/A         | Tel.                  | N/A           |
| <b>Responsable de subministraments (llum, telefonia, so ...)</b> <sup>12</sup> | Nom                |             | Nom                   |               |
|  | Tel.               |             | Tel.                  |               |

<sup>9</sup> Es pot dissenyar la taula tenint en compte els diferents torns o horaris.

<sup>10</sup> Cal incloure-hi el nombre de suplents necessaris per garantir que sempre hi hagi una persona responsable localitzable.

<sup>11</sup> En el cas que es tinguin dos telèfons (fix i mòbil), cal posar-los tots dos a la mateixa casella.

<sup>12</sup> Cal afegir-hi les files necessàries per incloure tots els responsables de la possible evacuació o confinament de l'acte.

| <b>FITXA 02 LLISTA DE TELÈFONS EXTERNS D'EMERGÈNCIA</b> |            |
|---|------------|
| <b>EMERGÈNCIES</b>                                      |            |
| <b>Emergències</b> <sup>13</sup>                        | <b>112</b> |
| <b>Urgències sanitàries</b>                             | <b>112</b> |
| <b>Bombers de la Generalitat</b>                        | <b>112</b> |
| <b>Bombers de Barcelona</b>                             | <b>112</b> |
| <b>Mossos d'Esquadra</b>                                | <b>112</b> |
| <b>Polícia Municipal</b> <sup>14</sup>                  | N/A        |
| ...   |            |
| <b>INSTITUCIONS</b>                                     |            |
| Ajuntament del Pla de Santa Maria...                    |            |
| Servei Català de Trànsit                                |            |
| Servei Meteorològic de Catalunya                        |            |
| CatSalut – Regió sanitària...                           |            |
| ...   |            |

<sup>13</sup> Cal incloure-hi tots els telèfons d'utilitat en cas d'emergència segons els riscos identificats a l'acte. Trucant al 112 el reben els ajuts externs (policia, bombers, sanitaris...).

<sup>14</sup> Cal posar-hi el telèfon de contacte amb el Centre de Recepció d'Alarms (CRA) de la Policia Local de l'Ajuntament corresponent.

<sup>15</sup> El número de telèfon que es proposa és de pagament. En comunicar-hi es parla directament amb el predictor del Servei Meteorològic de Catalunya (SMC).

## ANNEX III: PLÀNOLS

### ANNEX II: FITXES D'ACTUACIÓ

#### EN SITUACIÓ DE NORMALITAT

- Convocar i participar en la reunió informativa prèvia a l'inici de l'esdeveniment
- Estar localitzable permanentment
- Ser la persona responsable de mantenir actualitzat i visible el directori de telèfons.
- Ser la persona responsable que es tinguin actualitzats i disponibles els plànols pels mitjans d'emergència externs.
- Ser el responsable que les claus del recinte estiguin disponibles pels mitjans d'emergència externs, en el cas que n'hi hagi.
- Convocar i participar en la reunió en concloure l'esdeveniment
- 

#### DURANT L'EMERGÈNCIA

- Acudir o contactar amb el CAC quan rebí l'avís d'emergència.
- Informar-se de la magnitud i evolució de la situació d'emergència.
- Avaluar la situació d'emergència.
- Confirmar que s'ha **TRUCAT AL 112/ TRUCAR al 112**.
- Avisar el CRA de la Policia Local.
- Coordinar totes les actuacions dels diferents equips d'emergència.
- Coordinar les operacions de control, supressió de l'emergència i d'informació.
- Decidir i donar l'ordre d'evacuació, si és que es considera pertinent, dels espais afectats o de tots els espais de l'esdeveniment.
- Decidir i donar l'ordre de confinament, si és que es considera pertinent, dels espais afectats o de tots els espais de l'esdeveniment. Indicar el lloc o llocs de confinament segons el nombre de persones en risc.
- Decidir la suspensió o cancel·lació parcial o definitiva d'una activitat o de tot l'esdeveniment
- Quan es donen les circumstàncies necessàries, notificar el final de l'emergència, d'acord amb els responsables dels serveis d'emergència externs.

| INCENDI EN LES INSTAL·LACIONS   | ALLAU DE PERSONES  | INUNDACIONS | INCENDI FORESTAL  | ALTRES |
|---|--|-------------|---|--------|
| <ul style="list-style-type: none"> <li>• Coordinar el grup de control i seguretat</li> <li>• Coordinar el grup d'evacuació i confinament</li> </ul> | <ul style="list-style-type: none"> <li>• Coordinar el grup de control i seguretat</li> <li>• Coordinar el grup de primers auxilis</li> </ul> |             | <ul style="list-style-type: none"> <li>• Coordinar el grup de control i seguretat</li> <li>• Coordinar el grup de primers auxilis.</li> <li>• Coordinar els grups d'emergència junt amb els mitjans d'ajut externs</li> </ul> |        |

#### EN FINALITZAR L'EMERGÈNCIA

- Assegurar el retorn a la normalitat organitzant els treballs que calguin.
- Investigar les causes de l'emergència.
- En el cas que es detectin possibles millores d'autoprotecció, proposar-les al responsable de l'esdeveniment.
- Si s'ha donat ordre d'evacuació / confinament i el risc ja ha finalitzat donar l'ordre de tornada a la normalitat i si és el cas, de continuar amb el desenvolupament de l'esdeveniment

### ANNEX III: PLÀNOLS

Es recomana que els plànols tinguin format A4 i que si cal per la informació que hagin de recollir, s'elaborin per trams, per zones, per activitats, etc. Interessa que siguin elements informatius aclaridors i entenedors de l'esdeveniment.

| ANNEX III: PLÀNOLS   |   |
|--|---|
| Recull dels plànols esmentats  | <b>Plànols recomanats</b>                                       |
| Emplaçament: descripció i plànols, coordenades UTM de l'establiment  | <b>PLÀNOL 01 - Plànol de situació i emplaçament</b>             |
| Zones de risc  | <b>PLÀNOL 02 – Plànol de l'esdeveniment respecte a l'entorn</b> |
| Zones vulnerables  |   |
| Plànols de l'acte: <ul style="list-style-type: none"> <li>• per àrees</li> <li>• per llocs d'activitats diverses</li> <li>• trams de recorreguts</li> <li>• etc</li> </ul> | <b>PLÀNOL 03 - Plànols de l'esdeveniment</b>                    |
| Senyalització d'emergències i sistemes interns d'avís  |   |
| Vies d'evacuació   |   |
| Àrees de confinament   |   |
| Accessibilitat per a l'ajut extern   | <b>PLÀNOL 04 - Plànol d'accessibilitat per a l'ajut extern</b>  |
|  | <b>PLÀNOL 05 – Altres plànols a considerar</b>                  |

## ANNEX IV: ASSEGURANÇA

(Cal adjuntar a aquest annex una còpia de l'assegurança o assegurances obligatòries corresponents per poder realitzar l'esdeveniment)

(signatura)

Nom i cognoms  
(persona titular de  
l'esdeveniment) (localitat),  
..... de ..... de