PAERIA DE
CERVERA

Document Únic de Protecció Civil Municipal de Cervera

Riscos territorials:

Emergències per: Onada de calor/fred; Concentració de persones; Transport de viatgers per ferrocarril; Manca de subministrament elèctric i telecomunicacions

Riscos especials:

Incendis forestals; Inundacions; Químic en el Transport de Matèries Perilloses; Nevades; Moviments sísmics; Ventades; Químic; Pandèmies

Agost de 2026 - VERSIÓ PÚBLICA

Consell Comarcal de la Segarra

Protecció civil
Segarra

DOCUMENT ÚNIC DE PROTECCIÓ CIVIL DE CERVERA

-La Segarra-

TAULA DE CONTINGUTS

1.1. INTRODUCCIÓ 6

1.2. GLOSSARI 7

1.3. INTRODUCCIÓ, NORMATIVA I DISPOSICIONS LEGALS 11

1.4. DADES GENERALS DEL MUNICIPI 13

1.4.1. IDENTIFICACIÓ DEL MUNICIPI 13

1.4.2. SITUACIÓ GEOGRÀFICA 14

1.4.3. DADES DE POBLACIÓ 16

1.4.4. INFRAESTRUCTURES I VIES DE COMUNICACIÓ 17

1.4.5. SERVEIS BÀSICS 24

1.4.6. CLIMATOLOGIA 30

1.4.7. OROGRAFIA I HIDROLOGIA 32

1.5. ORGANITZACIÓ MUNICIPAL DE PROTECCIÓ CIVIL 34

1.5.1. ESTRUCTURA, FUNCIONS I RESPONSABILITATS 34

1.5.2. CENTRES DE COORDINACIÓ 43

1.5.2.1. Centre de recepció d'alarmes (CRA) 43

1.5.2.2. Centre de Coordinació Operativa Local (CECOPAL) 44

1.6. PROGRAMA I PROCEDIMENT D'IMPLANTACIÓ, SIMULACRES, MANTENIMENT, REVISIÓ I ACTUALITZACIÓ 46

1.6.1. PROGRAMA DE LA IMPLANTACIÓ DEL PLA 46

1.6.2. MANTENIMENT DEL PLA 48

1.6.3. PROGRAMA D'EXERCICIS I SIMULACRES 49

1.7. BASES PER AL PLA DE RECUPERACIÓ PREVIST A L'ARTICLE 31 DE LA LLEI 4/1997 61

2.1. RISC TERRITORIAL 67

2.2. RISCOS ESPECIALS 49

2.3. RISCOS ESPECÍFICS 54

3.1. ÀREES O SECTORS D'AFECTACIÓ 71

3.2. ELEMENTS VULNERABLES 95

4.1. PROCEDIMENT OPERATIU 186

4.2. PROCEDIMENTS DE RELACIÓ I D'INTEGRACIÓ AMB ELS PLANS D'ÀMBITS SUPERIOR 224

4.3. MESURES DE PROTECCIÓ A LA POBLACIÓ 225

4.3.1. Execució de l'Evacuació 226

4.3.2. Zones d'allunyament (Control d'accessos, suspensió d'activitats i restricció de la mobilitat) ... 227

4.3.3.1 Control d'accessos ... 227

4.3.3.2 Restricció de la mobilitat ... 234

4.3.3.3 Suspensió d'activitats ... 234

4.3.3. Pautes de Confinament ... 254

4.4. CENTRES D'ACOLLIDA. TIPOLOGIA ... 256

6.1. DIRECTORI TELEFÒNIC ... 267

6.1.1. Organigrama municipal de l'emergència ... 267

6.1.2. Llistat de persones amb còpia de claus dels locals docials dels pobles agregats de Cervera ... 272

6.1.3. Registre del voluntariat Ocasional que col·labora amb el municipi ... 273

6.1.4. Xarxa RESCAT ... 274

6.1.5. Grup de Protecció Civil de WhatsApp comarcal ... 275

6.1.6. Centres d'acollida ... 276

6.1.7. Refugis climàtics en cas d'Onada de Calor i de Fred ... 277

6.1.8. Mitjans de comunicació ... 277

6.1.9. Municipis veïns ... 278

6.1.10. Elements vulnerables (EV) ... 279

6.2. CATÀLEG DE MITJANS I RECURSOS ... 292

6.2.1. Mitjans i recursos de l'ajuntament ... 292

6.2.2. Vehicles municipals ... 294

6.2.3. Xarxa d'hidrants municipal ... 296

6.2.4. Punts d'aigua d'ús públic per a extinció d'incendis ... 300

6.2.5. Associacions i grups voluntaris locals ... 302

6.2.6. Serveis bàsics ... 302

6.2.7. Serveis públics d'emergències ... 304

6.2.8. Serveis sanitaris ... 305

6.2.9. Serveis veterinaris ... 306

6.2.10. Serveis Públics de Protecció Civil ... 306

6.2.11. Serveis d'infraestructures ... 307

6.2.12. Altres serveis comarcals ... 307

6.2.13. Privats ... 308

DOCUMENT 7: CARTOGRAFIA ESPECÍFICA (PER A CADA RISC) ... 312

Annex 1. Criteris d'activació dels plans de protecció civil de la Generalitat ... 316

ANNEX 2. MODELS DE DECLARACIÓ D'ACTIVACIÓ I ALTRES COMUNICATS I DISPOSICIONS 326

ANNEX 3. CONSELLS D'AUTOPROTECCIÓ PEL RISC 334

ANNEX 4. PLANS D'AUTOPROTECCIÓ (PAU) I/O PROTOCOLS D'ACTUACIÓ PER EMERGÈNCIES (PAE) ASSOCIATS 342

ANNEX 6. HISTÒRIC D'EMERGÈNCIES MÉS RECENT 347

ANNEX 7. CARTOGRAFIA DE PREVENCIÓ I OPERATIVA DEL CASC ANTIC DE CERVERA: ACCESSOS A VEHICLES DE BOMBERS 354

1.1. Introducció

Els Plans de Protecció Civil Municipals són una eina de planificació que ens permet conèixer i valorar els riscos existents del territori, en aquest cas a nivell municipal, per així poder establir uns protocols d'actuació quan aquests donen lloc a una situació d'emergència.

L'obligatorietat que té l'Ajuntament de **Cervera** d'establir protocols d'actuació per possibles emergències i també per a poder garantir la seguretat per a la població civil de tot el terme municipi, es va creure oportú l'elaboració del Pla de Protecció Civil municipal, amb l'assessorament tècnic del Servei de Protecció Civil, adscrit a l'Àrea Tècnica i Territorial del Consell Comarcal de la Segarra. Aquest Pla, en el qual s'incloïa els Manual d'Actuació per a Nevades, va ser homologat per primer cop per la comissió de Protecció Civil de Catalunya, l'any 2005.

El 2018 es va adaptar al Document Únic de Protecció Civil (DUPROCIM), regulat pel Decret 155/2014, de 25 de novembre, pel qual s'aprova el contingut mínim per a l'elaboració i l'homologació dels plans de protecció civil municipals i s'estableix el procediment per a la seva tramitació conjunta. Tanmateix, aprofitant aquesta adaptació, es va creu oportú afegir els riscos territorials que podien afectar al municipi i els riscos especials recomanats. El 15/12/2022 es va homologar la darrera revisió del DUPROCIM.

Ara després de quatre anys de la darrera revisió i com s'especifica en la implantació del Pla, cal revisar aquest DUPROCIM.

En aquest pla es recull la següent informació:

- Document 1: Generalitats i organització municipal.
- Document 2: Anàlisi del risc.
- Document 3: Vulnerabilitat municipal.
- Document 4: Procediments operatius per risc.
- Document 5: Fitxes d'actuació.
- Document 6: Directori telefònic i catàleg de mitjans i recursos.
- Document 7: Cartografia específica (per a cada risc).

El paper de l'Ajuntament és molt important en cas d'un possible risc dins del municipi que pugui esdevenir en emergència. Aquest paper de l'administració pública local ha de ser integradora i propera a la ciutadania. El suport que pot donar, si cal, en qualsevol emergència pot ser des de l'oferiment de mitjans i recursos, l'organització de voluntaris municipals, fins a la d'informar a la població del municipi al ser l'estament públic més proper a la ciutadania.

Jan Pomés López
Paer en Cap de Cervera

Agost de 2026

1.2. Glossari

Accident: situació eventual, encara que moltes vegades previsible, que altera el curs regular dels esdeveniments, provocant lesions o morts de les persones i originant danys als bens i al medi ambient.

Alarma: senyal emès per un dispositiu (per exemple, per una sirena d'avís a la població) o informació emesa per una persona (per exemple, a través dels mitjans de comunicació), que avisa als destinataris de la materialització de determinades situacions de risc.

Alerta: estat declarat amb l'objectiu de prendre precaucions específiques degut a la probable i propera ocurrència d'una situació de perill.

Aspectes humans d'un municipi: tots aquells factors del municipi relacionats amb la població, equips d'emergència i elements vulnerables.

Aspectes tècnics d'un municipi: coneixement físic del municipi, com ara bé la distribució de les persones, zones geogràfiques, activitats i edificis.

Autoprotecció: conjunt d'accions realitzades per un mateix, dirigides a la pròpia protecció. Quan parlem d'autoprotecció ens referim a les mesures de prevenció i control de riscos per tal garantir la protecció dels ciutadans, bens i el medi ambient.

Catàstrofe: qualsevol fenomen que provoca danys, perjudicis econòmics, pèrdua de vides humanes i deteriorament de la salut, que els serveis sanitaris i d'emergències del territori no són suficients per donar una resposta eficaç, de tal manera que és necessària ajuda externa a la comunitat afectada.

Confinament: conjunt d'accions encaminades a dirigir la població cap a un espai aïllat per tal de protegir-la davant d'un perill exterior.

Desastre: una situació traumàtica que genera un alt grau de estrès als individus d'una societat o una part de ella degut a una acció, tant natural com humana o la combinació d'ambdues, produint una alteració en el funcionament normal, tant comunitari com individual. Les demandes originades excedeixen els recursos habituals de resposta amb els que conta la comunitat.

Element vulnerable (EV): element (població, edificació, obra d'enginyeria civil, activitat econòmica, serveis públic, element mediambiental, etc.) que exposat a un determinat nivell de perillositat es més susceptible de patir danys.

Emergència: esdeveniment d'un risc que requereix de l'actuació immediata.

Emergència 1: situació d'emergència que pot ser continguda, controlada i resolta pels mitjans propis de sense requerir l'evacuació de la zona afectada.

Emergència 2: situació d'emergència que no pot ser continguda, controlada i resolta pels mitjans propis i és necessària l'actuació d'equips externs i l'evacuació de la zona afectada.

Evacuació: conjunt d'accions encaminades a abandonar o fer desallotjar la població de les zones de risc.

Incendi forestal: foc que s'estén sense control sobre terreny forestal, afectant vegetació que no estava destinada a cremar.

Gran incendi forestal (GIF): incendi que manté de forma sostinguda una velocitat, intensitat lineal i longitud de flama que supera la capacitat dels sistemes d'extinció, que poden afectar de forma important la població o que afecta més de 500 ha.

Intervenció: operació destinada a controlar i gestionar una situació de perill que provoca una amenaça per les persones , bens o medi ambient. Amb la intervenció es pretén reduir al mínim els possibles danys produïts per la situació de perill.

Inundació: submersió temporal de terrenys normalment secs, com a conseqüència de l'aportació inusual i més o menys sobtada d'una quantitat d'aigua superior a la que és habitual en una zona determinada.

Mitigació: definició de mesures d'intervenció dirigides a reduir el risc. Són les accions orientades a disminuir la intensitat dels efectes que produeix l'impacte de les calamitats en la societat i el medi ambient.

Nevada: episodi de precipitació en forma de neu. Les nevades es quantifiquen mesurant el gruix de neu que s'acumula al terra en tot l'episodi.

Perill: situació imminent provocada per una situació de risc, que pot originar danys a les persones, bens i/o medi ambient.

Pla d'emergència: component del pla per emergències i desastres que conté els procediments per donar una ràpida i eficaç resposta davant una situació de perill. Consisteix en l'organització de les accions, persones, serveis i recursos disponibles per l'atenció del desastre, en base a l'avaluació de riscos, disponibilitat de recursos materials i humans, preparació de la comunitat, capacitat de la resposta local i internacional, etc.

Prealerta: estat en el que els organismes de resposta front la informació sobre la possible ocurrència d'un calamitat, realitzen les primeres mesures previstes per fer front a una situació de perill.

Predicció: acció i efecte d'estimar i anunciar, amb base científica, la possibilitat de que esdevingui un succés determinat. Per la predicció de desastres s'utilitzen tècniques o mètodes a través dels quals es defineix el llos, la data i la magnitud física d'un desastre.

Prevenció: conjunt de accions i mesures anticipades amb la finalitat de minimitzar les possibilitats que un risc es faci realitat i garantir la seguretat de les persones.

Protecció: objectiu bàsic d'un sistema de defensa, encaminat a protegir a la població, als bens i/o al medi ambient**.**

Radiació: emissió d'energia a l'espai en forma d'ones o be en forma de partícules altament energètiques.

Radiació ionitzant: aquella radiació formada per fotons o partícules que en interaccionar amb la matèria produeixen ions. Com exemple tenim els raigs ultraviolats, raigs X i els Raigs gamma.

Resiliència: capacitat dels sers vius per afrontar períodes de dolor emocional i situacions adverses.

Risc: eventualitat de danys greus col·lectius que es poden produir per fets de qualsevol naturalesa.

Sisme: fenomen geològic que té el seu origen a diferents profunditats de l'escorça terrestre i que es manifesta mitjançant sacsejades degudes a l'alliberament sobtat d'energia en forma d'ones elàstiques que es tradueixen en moviments horitzontals i verticals a la superfície terrestre de curta duració i magnitud determinada.

Simulacre: consisteix en l'alerta programada del personal i dels mitjans adscrits al Pla. Es planteja una situació inclosa en l'àmbit d'actuació del Pla i els destinataris del simulacre han d'executar les actuacions que els pertoquin, d'acord amb el Pla. Un simulacre es planteja com una comprovació de l'operativitat del Pla i a diferència de l'exercici, implica la participació de tota

l'estructura i mitjans contemplats al Pla. És important que el simulacre es faci en condicions el més semblants possible a una emergència real.

Vulnerabilitat: predisposició intrínseca d'un element o sistema a patir danys davant d'un fenomen d'una intensitat determinada

DUPROCIM

DOCUMENT ÚNIC DE PROTECCIÓ CIVIL MUNICIPAL

DOCUMENT 1
GENERALITATS I ORGANITZACIÓ MUNICIPAL

PAERIA DE CERVERA

1.3. Introducció, normativa i disposicions legals

El Document Únic de Protecció Civil Municipal és el document que estableix el marc orgànic i funcional previst per a un municipi, amb l'objecte de prevenir i controlar els riscos sobre les persones i els béns i donar resposta adequada a les possibles situacions d'emergència del municipi, sota responsabilitat del titular del pla i garantint la integració d'aquestes actuacions amb el sistema autonòmic de protecció civil.

Degut a que **CERVERA** és una població afectada per riscos objecte de plans territorial associats al PROCICAT per a emergències per onades de calor i fred, concentració de persones, i manca de subministrament elèctric; i dels plans especials com INFOCAT, INUNCAT, TRANSCAT, NEUCAT, SISMICAT, VENTCAT, PLASEQCAT i Pandèmies[1] i d'acord amb la Llei 4/1997 de protecció civil de Catalunya, l'Ajuntament resta obligat a elaborar i implantar el Pla de protecció civil municipal, del qual aquest document n'és la base.

D'altra banda, el Document Únic de Protecció Civil Municipal, s'ha realitzat, a banda del Decret 155/2014, de 25 de novembre, pel qual s'aprova el contingut mínim per a l'elaboració i homologació dels plans de protecció civil municipal i s'estableix el procediment per a la seva tramitació conjunta, d'acord amb les disposicions legals, Plans d'emergència i normativa que es descriu a continuació:

A nivell municipal:

- Pla de Protecció Civil Municipal segons el que estableix la Llei 4/1997, de 20 de maig, de Protecció Civil de Catalunya i segons el que disposa el Decret 210/1999, de 27 de juliol, pel qual s'aprova l'estructura del contingut per a l'elaboració i l'homologació dels plans de protecció civil municipals, aprovat pel Ple municipal i homologat per la Comissió de Protecció Civil de Catalunya:
    - Manual d'Actuació per a Nevades, homologat l'any 2005 i homologació de la revisió l'any 2012.
    - Manual d'Actuació per a Accidents en el Transport de Matèries Perilloses, homologat l'any 2005 i homologació de la revisió l'any 2011.
    - Manual d'Actuació per a Inundacions, homologat l'any 2009.
    - Manual Específic de l'Aquelarre, homologat l'any 2005, i homologació de la revisió els anys 2009 i 2013.
    - Manual Específic del Mercat Setmanal, homologat l'any 2013.

[1] Malgrat que amb Acord GOV/58/2022, de 29 de març, pel qual s'aprova el Pla especial d'emergències per pandèmies a Catalunya, defineix que només estan obligats a elaborar els municipis de més de 20.000 habitants i per a la resta és potestatiu, el fet que el municipi ja disposés en l'anterior versió del seu DUPROCIM aquest risc com a territorial dins del PROCICAT, es creu oportú de continuar mantenint-lo en l'actual DUPROCIM, com a risc especial.

- DUPROCIM, homologat el 5/12/2018.
- DUPROCIM, homologació de la revisió el 15/12/2022

- Any 1986 i regulats per l'Ordre, de 6 d'octubre de 1986, sobre regulació de les Agrupacions de Defensa Forestal, va formar-se l'ADF de La Segarra (ADF-136) dels municipis que conformen aquesta comarca, entre els quals aquest municipi.
- Any 2009, adhesió al Pla d'Assistència i Suport (PAS) als municipis en matèria de Protecció Civil de la Segarra i al Servei de Protecció Civil del Consell Comarcal de la Segarra.
- Any 2012, es delega al Consell Comarcal de la Segarra el procés de tramitació i homologació dels Plans d'Autoprotecció (PAU) per la plataforma Hermes.

A nivell autonòmic:

- Acord GOV/165/2014, de 9 de desembre, pel qual s'aprova la revisió del Pla especial per a emergències radiològiques de Catalunya.
- Acord GOV/29/2015, de 3 de març, pel qual s'aprova la revisió del Pla especial d'emergència exterior del sector químic de Catalunya (PLASEQCAT).
- Acord GOV/115/2017, d'1 d'agost, pel qual s'aprova el Pla especial d'emergències per risc de vent a Catalunya (VENTCAT).
- Acord GOV/149/2021, de 28 de setembre, pel qual s'aprova la revisió del Pla especial d'emergències sísmiques a Catalunya (SISMICAT).
- Acord GOV/58/2022, de 29 de març, pel qual s'aprova el Pla especial d'emergències per PANDÈMIES a Catalunya.
- Acord GOV/114/2022, de 31 de maig, pel qual s'aprova la revisió del Pla territorial de protecció civil de Catalunya (PROCICAT).
- Acord GOV/207/2023, de 10 d'octubre, pel qual s'aprova la revisió del Pla especial d'emergències per nevades a Catalunya (NEUCAT).
- Acord GOV/71/2024, de 26 de març, pel qual s'aprova la revisió del Pla especial d'emergències per incendis forestals de Catalunya (INFOCAT).
- ACORD GOV/211/2024, d'1 d'octubre, pel qual s'aprova la revisió del Pla especial d'emergències per accidents en el transport de mercaderies perilloses per carretera i ferrocarril a Catalunya (TRANSCAT).
- Acord GOV/65/2026, de 24 de març, pel qual s'aprova la revisió del Pla especial d'emergències per inundacions de Catalunya (INUNCAT).

1.4. Dades generals del municipi

El terme municipal de **Cervera** està situat en el sector central de Catalunya, a la zona més occidental dels altiplans centrals, en l'anomenada Depressió Central, en una àrea de transició entre aquests altiplans centrals i el pla de Lleida.

Dins de l'àmbit segarrenc, ocupa la part central de la comarca. Situat dins de les subconques del Sió i de l'Ondara, té una extensió de 55,2 Km² i una densitat de població de 169 habitants per Km², esdevenint el primer municipi amb més població de la comarca.

Les seves alçades es situen aproximadament entre la cota dels 500 m en la seva part més baixa i els 650 m en la seva part més alta, a l'extrem oriental del terme.

El municipi el formen 6 nuclis de població: **la Cardosa, Castellnou d'Oluges, Cervera, Malgrat, la Prenyanosa i Vergós.** També cal tenir present, tot i no tenir condició de població, com és el llogarret de **Queràs.**

La població de **Cervera** és la unitat de població amb més habitants (9.328 hab.) i és la població que exerceix com a capital administrativa del terme municipal, amb l'ajuntament que exercirà de **Centre de Comandament Municipal (CECOPAL)** i de **Centre de Recepció d'Alarmes (CRA)-Policia Local.**

1.4.1. IDENTIFICACIÓ DEL MUNICIPI

*Font: *Dades població IDESCAT 2024*

NOM MUNICIPI	CERVERA
COMARCA	LA SEGARRA
PROVÍNCIA	LLEIDA
POBLACIÓ (2024)	9.630
SUPERFÍCIE TOTAL (Km²)	55,19
DENSITAT POBLACIÓ (hab./ Km²)	173,1
ALTITUD (m)	548 *(altitud a la població de Cervera)*

1.4.2. SITUACIÓ GEOGRÀFICA

El terme municipal de **Cervera** està situat a la part central de la comarca, i la ciutat de **Cervera** ocupa la part més central del terme municipal amb les coordenades geogràfiques U. T. M. (ETRS89) del nucli urbà, georeferenciades des de l'ajuntament de:

	COORDENADES UTM
X	356.055
Y	4.614.085

NUCLI	SUPERFÍCIE TOTAL	*POBLACIÓ	PERCENTATGE DE POBLACIÓ (%)	**DENSITAT POBLACIÓ (Hab/ Km²)
LA CARDOSA	0.01 Km²	8	0,08	0,12
CASTELLNOU D'OLUGES	0.04 Km²	30	0,31	0,60
CERVERA	3.0 Km²	9.537	99,03	171,44
MALGRAT	0.01 Km²	4	0,04	0,07
LA PRENYANOSA	0.02 Km²	23	0,20	0,34
VERGÓS	0.02 Km²	28	0,29	0,51
		9.630 hab.	***100%***	

**Incloent la població en disseminat que depèn del nucli en qüestió.*

*** Respecte la superfície total municipal.*

El llogarret de Queràs no te condició de població. No disposa de població fitxa, malgrat tenir habitatges aïllats de segona residència.

LIMITA AMB ELS MUNICIPIS DE:	TELÈFON AJUNTAMENT	TELÈFON POLICIA LOCAL	UBICACIÓ
Granyanella	973 530 609	No disposa de PL	O
Granyena de Segarra	973 530 899	No disposa de PL	S
Montoliu de Segarra	973 531 262	No disposa de PL	S
Oluges, les	973 530 004	No disposa de PL	E
Ribera d'Ondara	973 540 001	No disposa de PL	S
Sant Ramon	973 524 018	No disposa de PL	E
Tarroja de Segarra	973 520 065	No disposa de PL	N
Torrefeta i Florejacs	973 520 184	No disposa de PL	N

SUPERFÍCIE TOTAL	55,19 Km^2
SUPERFÍCIE URBANA	2,42 Km^2
SUPERFÍCIE FORESTAL	8,49 Km^2
SUPERFÍCIE AGRÍCOLA	44,29 Km^2
ALTRES IMPRODUCTIUS	0,01 Km^2

Fonts: IDESCAT i Departament de Territori i Sostenibilitat de la Generalitat de Catalunya

1.4.3. DADES DE POBLACIÓ

DADES DE POBLACIÓ	
POBLACIÓ TOTAL	9.553
POBLACIÓ ESTACIONAL MITJANA	471 *(IDESCAT 2023)*

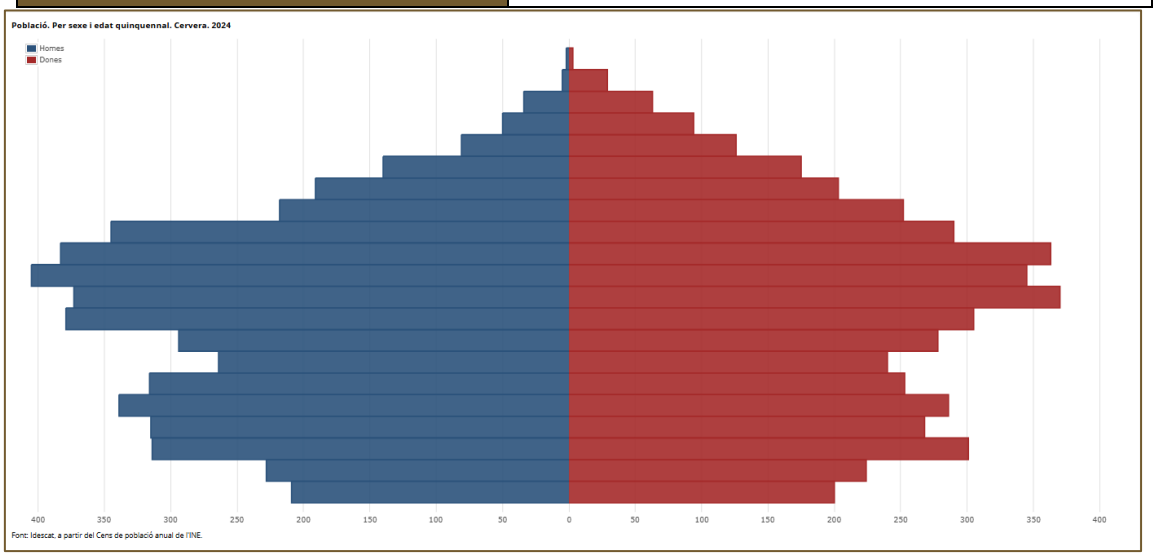

Una de les característiques de la població del municipi, és que a diferència de la gran majoria de la resta de municipis de la Segarra, la base de la població jove és superior a la de grup de vells, per tant, la característica de piràmide envellida, no implica un problema de gravetat com la que poden tenir altres municipis de la comarca amb població molt envellida.

Malgrat tot, aquest fet és perquè la majoria de la població viu concentrada a la ciutat de Cervera, per tant, en la resta de nuclis del municipi sí que tendeix les pautes de la resta de municipis de la Segarra, amb poca població i molt envellida. Aquest envelliment dels nuclis de població és un factor de risc prou important en casos d'emergència, ja que caldrà tenir en compte aquesta població, especialment pel que fa referència de la mobilitat en cas d'evacuacions, problemes de salut (persones que estan en tractament) i pel risc de quedar-se aïllats.

1.4.4. INFRAESTRUCTURES I VIES DE COMUNICACIÓ

Vials

INFRAESTRUCTURES I VIES DE COMUNICACIÓ			
VIALS CODIFICATS			
CARRETERA / AUTOPISTA	TITULARITAT	PUNTS QUILOMÈTRICS (FRONTERERS)	PONTS I TÚNELS
A-2	ESTAT	pk 516 – pk 524 *Límit T.M. Granyanella - Límit T.M. Ribera d'Ondara*	Pk 517,1 *Pont sobre la L-303 (rotonda)* Pk 525 *Incorporació de St. Pere dels Arquells*
C-25	GENERALITAT	pk 82 – pk 84 *A-2 (pk 519) – Límit T.M. les Oluges*	Pk 82,3 *Pont sobre l'A-2* Pk 82,36 *Pont sobre la L-311*
N-II	GENERALITAT	pk 516 – pk 524 *Límit T.M. Granyanella - Límit T.M. Ribera d'Ondara*	Pk 519,3 *Pont sobre Av. de Vallfogona* Pk 518,5 *Pont sobre el Raval de St. Francesc* Pk 518,4 *Túnel sota el C. Ferran el Catòlic (15 m)* Pk 518,6 *Túnel sota Cervera (136 m)*
N-IIaa (Accés a Vergós)	GENERALITAT	*N-II (pk 520,8) – N-II (pk 522)*	Pk 521,1 *Pont sobre la Riera de Monells*
L-214	GENERALITAT	pk 0 – pk 4 *Cervera (Av. Vallfogona) – Límit T.M. Ribera d'Ondara*	Pk 1,6 *Pont sobre el Riu d'Ondara*
L-303	GENERALITAT	pk 0 – pk 4 *Cervera (Av. Agramunt) – Límit T.M. Plans de Sió*	Pk 2,5 *Pont sobre el Clot dels Aubins* Pk 2,7 *Rotonda sota l'A-2*
L-311	GENERALITAT	pk 0 – pk 5 *N-II (pk 520) - Límit T.M. Tarroja de Segarra*	Pk 1,4 *Pont sobre la línia de ferrocarril* Pk 1,8 *Rotonda elevada sobre l'A-2* Pk 1,9

			Pas inferior sora la C-25 (50 m)
L-311b	GENERALITAT	pk 0 – pk 2 *Av. Guissona – Rotonda A-2*	-
L-324	DIPUTACIÓ DE LLEIDA	pk 2,8 – pk 3,8 *Límit T.M. Torrefeta i Florejacs – Límit T.M. Sant Ramon*	-
LV-2141	DIPUTACIÓ DE LLEIDA	pk 0 – pk 2 *L-214 (pk 1,6) - Límit T.M. Granyanella*	-

INFRAESTRUCTURES I VIES DE COMUNICACIÓ:			
CAMINS/PISTES ASFALTADES			
NOM CAMÍ	PRIMARI[2] (>6 m)	SECUNDARI (entre 3 i 6 m)	ASFALTAT (SI / NO)
Carretera de Castellnou d'Oluges		✓	SÍ
Camí de Castellnou a Malgrat		✓	SÍ
Carretera de la Prenyanosa		✓	SÍ
Carretera de la Cardosa	✓		SÍ
Accés a Queràs		✓	SÍ
Camí Ral De Cervera fins accés abocador de runa (tram de 2,7km)		✓	SÍ
Accés Abocador Comarcal		✓	SÍ
Camí de la Cardosa De Cervera fins al clot dels Àubens (tram de 1km)		✓	SÍ
Camí de Tarroja de Segarra "Camí de la Móbel"		✓	SÍ
Carretera del Canós (1,3 km)	✓		SÍ

[2] Segons el Pla INFOCAT:
Camins primaris: camins que tenen una amplada mínima de 6 m i que permeten el pas creuat de vehicles de tipus bomba rural pesada (BRP).
Camins secundaris: camins i pistes forestals entre 3 i 6 m d'amplada amb sobre-amples disposats cada 100-150 m que permeten el pas creuat de vehicles de tipus bomba rural pesada (BRP).
Camins terciaris: camins i pistes forestals que no permeten el pas creuat de camions tipus BRP i que tampoc no disposen de sobre-amples cada 100–150 metres.

INFRAESTRUCTURES I VIES DE COMUNICACIÓ:				
CAMINS				
ID	NOM CAMÍ	PRIMARI (>6 m)	SECUNDARI (entre 3 i 6 m)	ASFALTAT (SI / NO)
1	Camí Ral *(les Oluges a Tarroja)*		X	NO
2	Camí de Castellnou a St. Ramon		X	NO
3	Camí de Malgrat a St. Ramon		X	NO
4	Camí de la Prenyanosa a Sant Ramon		X	NO
5	Camí de la Prenyanosa al Llor *(per Castellmeià)*		X	NO
6	Camí de Cal Codina a Queràs		X	NO
7	Camí de Cervera a la Cardosa		X	NO
8	Camí de les Franqueses		X	NO
9	Camí de Castellnou a Cervera *(Camí del Campament de la llum)*		X	NO
9.1	Camí de Castellnou a Cervera *(variant fins la Ctra. de Castellnou)*		X	NO
10	Camí Ral *(Cervera a la Rabassa)*		X	NO
11	Camí de Vergós		X	NO
12	Camí de Vergós a Mas Suau		X	NO
13	Camí de Montpalau		X	NO
14	Camí Ral *(Cervera al Talladell)*		X	NO
15	Camí del Mas Ramon		X	NO
16	Camí de l'Oratori		X	NO
17	Camí de Montpaó *(per Mas Cremat)*		X	NO
18	Camí de St. Pere el Gros a Mas Grioles		X	NO
19	Camí de la Pujada del Bosc		X	NO
20	Camí de Fiol / dels Horts (des dels Comdals)		X	NO
21	Camí de les Ermites		X	NO
22	Camí del Molí / dels horts de Castellnou		X	NO
23	Camí de les Salines		X	NO

	(fins a la Prenyanosa per les Pedreres)			
24	Camí de la Prenyanosa a Tarroja de Segarra		X	NO
25	Camí de la Cardosa a la Curullada		X	NO

Els vials asfaltats poden considerar-se com a:

- vials estratègics que en cas d'emergència serien utilitzats i prioritzats pels serveis d'emergència, pel seu ràpid accés i per ser lliures d'obstacles, a les zones afectades, especialment en situacions d'incendis.
- zones de protecció o com a franges de seguretat o de discontinuïtat de material combustible, per aquest fet cal mantenir-los en bon estat de conservació i néts de qualsevol tipus de combustible a un costat i l'altra de la seva plataforma.

Els vials no asfaltats poden considerar-se com a :

- Pistes forestals de penetració i d'atac que transcorren per les àrees de major risc i que haurien de servir com vials d'atac i penetració, a les àrees més afectades per l'incendi forestal, i als accessos als punts d'aigua descrits en aquest Pla de Protecció, pels serveis d'emergència i voluntaris i que tenen una amplada suficient pel trànsit pesat dels vehicles d'emergència (BRP, BNP...)

Aquests vials, per la seva situació estratègica i per la seva importància en la lluita contra el foc, han de gaudir d'un manteniment apropiat (esbrossat a banda i banda del vial, bon estat del ferm, neteja de cunetes....).

Ferrocarril

LÍNIA DE FERROCARRIL	CARACTERÍSTIQUES	ESTACIONS	PONTS I TÚNELS
RENFE **RL3** **Cervera-Lleida-Cervera** *Límit T.M. de Granyanella – Límit T.M. les Oluges* *pk. 237,5 a pk. 244,1* *Línia de via única electrificada* *6,6 km que transcorren pel terme municipal* **Gestió:** Rodalies de Catalunya (Generalitat) **Operada:** RENFE **Infraestructures:** ADIF	**Feiners:** *6 combois a Lleida* *6 combois a Cervera* **Dissabtes, diumenges i festius:** *2 combois a Lleida* *2 combois a Cervera*	Cervera *Pl. de l'Estació s/n* 973530839	Ponts sobre: **A-2** (pk 241,5) **C. Llibertat – C. Castellnou** Pas elevat de vehicles: **Av. Prat de la Riba** **C. Calaf** Pas a nivell amb barreres: **C. Victòria**
RENFE **RL4** **Terrassa (Nord) – Lleida – Terrassa (Nord)** *Límit T.M. de Granyanella – Límit T.M. les Oluges* *pk. 237,5 a pk. 244,1* **Gestió:** Rodalies de Catalunya (Generalitat) **Operada:** RENFE **Infraestructures:** ADIF	**Feiners:** *5 combois a Lleida* *5 combois a Terrassa* **Dissabtes, diumenges i festius:** *4 combois a Lleida* *4 combois a Terrasa*		

Altres transports

MÈTODES DE TRANSPORT	DADES DE CONTACTE	CARACTERÍSTIQUES
Cots i Alsina	**Consell Comarcal de la Segarra** 973 531 300 **Transports Cots Alsina** 973 53 21 27 **ATM Lleida** 900 106 848	***Servei de transport públic a demanda*** ***504:** Cervera – St. Ramon – Torà **Aquesta línia també coincideixen amb la del transport escolar gestionat pel CC Segarra.* ***505:** Cervera – l'Ametlla de Segarra - Cervera **Aquesta línia també coincideixen amb la del transport escolar gestionat pel CC Segarra.* **312:** Mas de Bondia – Montornès de Segarra – Cervera **314:** Bellmunt – Cervera **315:** Talavera – Cervera **503:** Cervera – Biosca – Solsona **506:** Cervera – Santa Coloma de Queralt **507:** Cervera – Sant Guim de Freixenet – Cervera **508:** Cervera – Tordera **510:** Mont-roig – Cervera

		Tots els horaris i poblacions en el següent enllaç.
Transport intercomarcal		
ALSA (Alsina Graells)	**ALSA** 902422242 **ATM Lleida** 900 106 848	**109:** Lleida - Agramunt – Cervera *Feiners* **131 (E-1):** Barcelona – Lleida – Cervera *Feiners i dissabte* **501:** Barcelona – Cervera – Artesa de Segre – Eth Pònt de Rei *Feiners i dissabte*
MONBUS (Hispano Igualadina)	**MONBUS** 902292900	**BCN – Guissona - BCN** *Diari (variacions en horaris en dates assenyalades con Nadal, Setmana Sant i festius)* **Reus – Andorra** *Diari (excepte divendres Sant i Nadal i amb variacions en horaris en dates assenyalades)* **Guissona – Cervera - Guissona** *Diari, cada 30', (excepte divendres Sant i Nadal i amb variacions en horaris en dates assenyalades)*
TEISA – Eix bus	**TEISA** 972204868	**Lleida – Mollerussa – Tàrrega – Cervera – Manresa – Vic – Aeroport Girona – Girona** *Diari (variacions en horaris en dates assenyalades con Nadal, Setmana Sant i festius)*
Estació d'autobusos de Cervera: *C. Vidal de Montpalau s/n* 973 533 184		

1.4.5. SERVEIS BÀSICS

Gas

LÍNIA DE GASIFICACIÓ	COMPANYIA	CARACTERÍSTIQUES DEL TRANSPORT
Xarxa de gas en alta	Gas Natural SDG, S.A.	Conducció soterrada. Línia de gasificació en paral·lel a la carretera L-311 en sentit de sud a nord (canonada AO 12”), amb derivació a la xarxa de gas en baixa (canonada AO 3”), mitjançant un registre.
Xarxa de gas en baixa, distribució al consumidor final	Gas Natural SDG, S.A.	Conducció soterrada. Des de la derivació, per mitjà d’una canonada AO 6” que s’uneix a la xarxa en baixa de Ø 110 per l’Av. del Polígon Industrial i fins a l’interior de Cervera amb derivacions per dins la ciutat, aprofitant els principals carrers per mitjà de canonades de PE Ø 63, 80, 90, 110, 160 i 200 fins al consumidor final.

Electricitat

LÍNIA ELÈCTRICA	TENSIÓ	COMPANYIA	AFECTA LA MASSA FORESTAL? (S/N)
1 línia d'alta tensió (AT)	110 kV	RED ELECTRICA ESPAÑOLA 91 728 62 15	SÍ*
4 línies de mitja tensió (MT)	25 kV	ENDESA ENERGIA SA Tel. Per ajuntaments: 900 905 020	SÍ*
3 eixos secundaris de mitja tensió (MT)	25 kV	ENDESA ENERGIA SA Tel. Per ajuntaments: 902 530 902	Sí*
Dels eixos de mitja tensió se'n deriven els eixos a les poblacions del terme municipal fins a les diferents Estacions Transformadores (E.T.) que la transformen a baixa tensió per ladistribució en baixa als consumidors.			

**També afecta a zones agrícoles de secà*

INSTAL·LACIÓ	TENSIÓ	COMPANYIA	COORDENADES UTM	
			X	Y
Subestació de Cervera *Campament de la Llum*	Mitja (25 kV) i Alta tensió (110 kV)	ENDESA Distribución Eléctrica SLU	357748	4615722
ADREÇA	Ctra. N-141, km 1 (Antic ramal)			

ESTACIÓ TRANSFORMADORA	DESIGNACIÓ	UBICACIÓ	TENSIÓ	COORDENADES UTM	
				X	Y
EWD046	SINDICAT	VIDAL DE MONTPALAU, S/N	MT - BT	356613	4615318
EWD077	CASTELLNOU D'OLUGES	AFORES	MT - BT	358529	4618314
EWD089	ELS COMDALS	CTRA. N-II	MT - BT	359199	4613352
EWD101	VERGOS	LA FONT, S/N	MT - BT	358295	4614062
EWD110	MASIA CAMPS	CTRA. ROCAFORT DE QUERALT	MT - BT	355173	4614137
EWD116	SANT ANTONI	AV. PARE CLARET, S/N	MT - BT	356526	4614904
EWD117	LA PLA A	SANT BERNAT	MT - BT	356212	4614271
EWD125	GALLETES	VIDAL DE MONTPALAU, S/N (ROTONDA)	MT - BT	356650	4615283
EWD127	ALBAREDA	VIDAL DE MONTPALAU, S/N (BÀSCULA)	MT - BT	356223	4615144
EWD130	FARINERA CAMPS	CARRER DELS HORTS	MT - BT	356236	4614725

EWD131	CEMENTOS SOBREVILA	AFORES CONVENT SANT FRANCESC A	MT - BT	356691	4614134
EWD150	CAMPAMENT	AFORES (DARRERA E.R. CERVERA)	MT - BT	357965	4616019
EWD154	RAM DE LA FUSTA	VIDAL DE MONTPLAU S/N	MT - BT	356233	4614994
EWD160	LES SAVINES	GUISSONA, S/N	MT - BT	356299	4615359
EWD168	POMES	MAS POMES	MT - BT	357727	4614172
EWD186	MURALLA	MURALLA, S/N	MT - BT	356304	4614539
EWD214	CARDOSA	CTRA. S/N	MT - BT	354562	4618136
EWD258	BARGUES	AV. CATALUNYA, S/N (BARGUÉS)	MT - BT	355560	4614871
EWD269	CARBONELL	CTRA. ROCAFORT	MT - BT	356091	4614518
EWD291	TEULERIA	AV. AGRAMUNT, S/N	MT - BT	356174	4615050
EWD309	GERMANS VIDAL	AV. VIDAL DINER, S/N	MT - BT	355899	4615340
EWD316	RIBES	CTRA. N-II	MT - BT	354835	4614757
EWD317	TEULEIRA NIUBO	11 SETEMBRE, S/N	MT - BT	356376	4615350
EWD344	PATRONAT PASIO	CAMI PAGESOS (PATRONAT PASSIÓ)	MT - BT	356539	4514760
EWD369	PRENYANOSA	PL. ESGLESIA, S/N	MT - BT	357901	4619332
EWD400	UNIVERSITAT	PL. MAGDALENA DE MONTCLAR, S/N (UNIVERSITAT)	MT - BT	356358	4614594
EWD416	POU	CTRA. GRANYANELLA	MT - BT	355836	4613736
EWD434	PORTALET	PORTALET, S/N	MT - BT	356121	4614800
EWD444	FERROCOLOR	C/ SOLSONES, S/N	MT - BT	355853	4615140
EWD487	IBERIA	CUBIGEL	MT - BT	355313	4615147
EWD527	TURUL	AV. CATALUNYA, S/N	MT - BT	356395	4614969
EWD528	AGUDANA	MIL.LENARI (AGUDANA)	MT - BT	355529	4615439
EWD529	ESPERANTO	ESPERANTO, S/N	MT - BT	355884	4615028
EWD532	CERVERA	VICTOR BALAGUER, S/N	MT - BT	356574	4615551
EWD533	CERVERA	CTRA. GUISSONA	MT - BT	356306	4615184
EWD562	MADESA	CRTA. N-II	MT - BT	353993	4614626
EWD581	GROS	AV. MIL·LENARI	MT - BT	355980	4615112
EWD596	MALGRAT	CAMI CEMENTIRI	MT - BT	358801	4618922
EWD598	ONDARA	MAS DURAN	MT - BT	355929	4614475
EWD602	SUAU	TRAV. AV. CATALUNYA, S/N	MT - BT	355868	4614825
EWD630	JARDI	URB. CIUDAT JARDI, S/N	MT - BT	357337	4615135
EWD665	VICENT	PZA. SANT LLUC, S/N	MT - BT	356072	4614875
EWD667	SALAT	CAMI RIU D'ONDARA	MT - BT	355840	4613976
EWD669	RENFE	RENFE	MT - BT	356309	4615102
EWD676	MAS DURAN	MAS DURAN	MT - BT	355565	4614391
EWD679	VERGES	C/ L' HEURA	MT - BT	357179	4615356
EWD684	TRAVERIA	AV. MANRESA	MT - BT	356840	4615318
EWD698	JOVAL	CTRA. N II	MT - BT	355025	4614799
EWD747	COPICAR	CAMÍ. DE TORDERA	MT - BT	354485	4614987
EWD794	SANT JOAN	CAMÍ DE TORDERA	MT - BT	353849	4614841
EWD797	PACO	POLIGON INDUSTRIAL, SN	MT - BT	-	-
EWD798	PERE	POLIGON INDUSTRIAL, SN	MT - BT	-	-
EW5003	MIL.LENARI	AV. MIL.LENARI, SN	MT - BT	355663	4615028
EW5061	AMETLLERES	AMETLLERS	MT - BT	355348	4614506
EW5066	EUROPERFIL	POL. INDUSTRIAL (EUROPERFIL)	MT - BT	354708	4615379
EW5171	CAPELL	CERVERA	MT - BT	358224	4615536
E20115	PAU CASALS	AV. PAU CASALS	MT - BT	356512	4615605

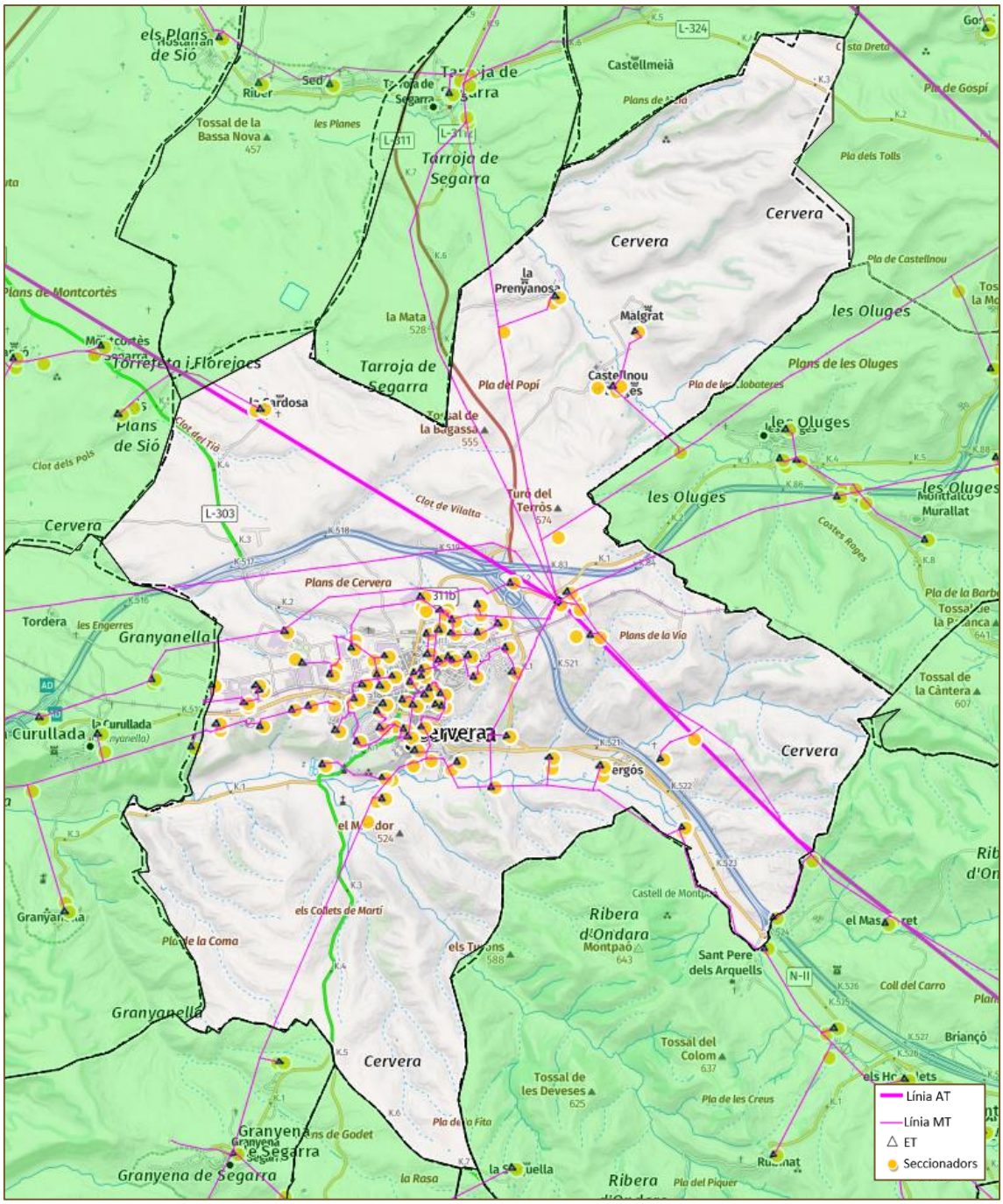

Extret del Mapa de la xarxa elèctrica a la Segarra:
https://www.instamaps.cat/visor.html?businessid=701479a71a7610ffe8bb1c9d5be9d765&3D=false

(Elaboració: Servei de Protecció Civil del CC Segarra).

Torre de telecomunicacions / repetidors

TORRE DE TELECOMUNICACIONS / REPETIDORS	COMPANYIA	PARATGE / COORDENADES UTM	CARACTERÍSTIQUES
Cervera/Eix	Movistar	*Tossal Miralles* X= 358018 Y= 4615766	Donar servei telefònic, internet i TDT
Cervera	Repetidor TDT	*Collets de Martí* X= 355933 Y= 4613139	Donar servei de TDT
Centre Movistar	Movistar Xfera móviles	*Av. Duran i Sanpere, 43* X= 356108 Y= 4614652	Donar servei telefònic i internet
Edifici del SENPA	Vodafone Orange BonÀrea Telecom	*Av. Agramunt* X= 356175 Y= 4614889	Donar servei telefònic i internet
Av. Francesc Macià	Xarxa RESCAT Orange	*Mossos d'Esquadra* *Av Francesc Macià s/n* X= 357131 Y= 4615483	Donar servei telefònic i internet Repetidor xarxa RESCAT
Fiol	Movistar	*Polígon 9 parcel·la 374* X= 356999 Y=4613667	Donar servei telefònic i internet
Pl. de la Creu de les Orenetes	Xarxa RESCAT	*Parc de Bombers* *Pl. de la Creu de les Orenetes s/n* X= 355484 Y= 4614779	Repetidor xarxa RESCAT

Aigua

TIPUS DE XARXA	COMPANYIA	GESTOR	CARACTERÍSTIQUES	CONTACTE
Xarxa en baixa	Empresa d'Aigües i Serveis de Cervera i la Segarra (EASCS)	Ajuntament - EASCS	Per gravetat des dels dipòsits municipals de cadascun dels seus nuclis.	Oficines 973951006 Avaries 900304070 David Batalla – Cap de Servei EASCS 676540593
Xarxa en alta *Sistema d'abastament de la Vall del Sió*	Gestió d'Aigües de la Segarra (GAS)	Gestió d'Aigües de la Segarra (GAS)	**Sistema d'abastament en alta del sistema del Vall del Sió**, des de la derivació de l'estació de bombeig de les Oluges fins al dipòsit del *Tossal de Miralles* i a Vergós. I directament a Castellnou d'Oluges, Malgrat i la Prenyanosa per mitjà de tres ramals independents a cadascuna d'aquestes poblacions. **Sistema d'abastament en alta del sistema del Cercavins** per la població de la Cardosa.	Consell Comarcal de la Segarra 973531300 Jordi Bas – Cap operatiu GAS 669 015 387

1.4.6. CLIMATOLOGIA

El clima de la Segarra és Mediterrani Continental Sec, amb una precipitació mitjana anual escassa, entre 400 mm i 550 mm a gran part de la comarca, amb un màxim equinoccial i un mínim a l'hivern. Pel que fa a la temperatura, els hiverns són freds, amb mitjanes d'entre 3 °C i 4 ºC sobretot degut a les boires persistents dels mesos de desembre i gener, i els estius calorosos, entre 23 °C i 24 ºC de mitjana, essent l'amplitud tèrmica anual alta. El període lliure de glaçades va de juny a setembre.

Cervera disposa d'estació meteorològica automàtica (EMA) en el seu terme municipal.

Per a observacions:

L'estació meteorològica de Cervera (554 m), del Servei Meteorològic de Catalunya (SMC).

Per a dades climàtiques històriques:

Agafarem les dades de l'EMA de Cervera que disposa dels registres dels valors mitjos de precipitacions i temperatures de la sèrie més recent dels darrers anys (2010 – 2024) i disponibles al següent enllaç:

VALORS NORMALS MITJOS DE PRECIPITACIONS I TEMPERATURES DARRERS ANYS (2010 - 2024) – EMA CERVERA -												
MES	GEN	FEB	MARÇ	ABR	MAIG	JUNY	JUL	AGO	SET	OCT	NOV	DES
PPT (mm)	27.7	17.9	38.9	46.6	47.7	37.3	17.5	22.2	33.1	46.3	46.5	13.6
TXm (ºC)	8.4	11.3	14.8	18.3	22.7	28.0	31.6	31.1	25.8	20.7	13.3	9.1
TNm (ºC)	0.7	1.6	3.8	6.3	9.3	13.9	17.1	17.3	13.7	10.3	5.1	1.8

PPT (mm): Precipitació Mitjana mensual (mm)
TXm (ºC): Temperatura Màxima mitjana mensual (ºC)
TNm (ºC): Temperatura Mínima extrema mensual (ºC)

Font: EMA Cervera (SMC)

Roses dels vents climàtiques:
https://www.meteo.cat/wpweb/climatologia/dades-i-productes-climatics/roses-dels-vents-climatiques/#selector

Vents dominants de la zona a partir dels valors del' EMA de Cervera:

VENTS DOMINANTS -EMA CERVERA-	Sud-oest / Oest i en menor mesura de Sud-est. 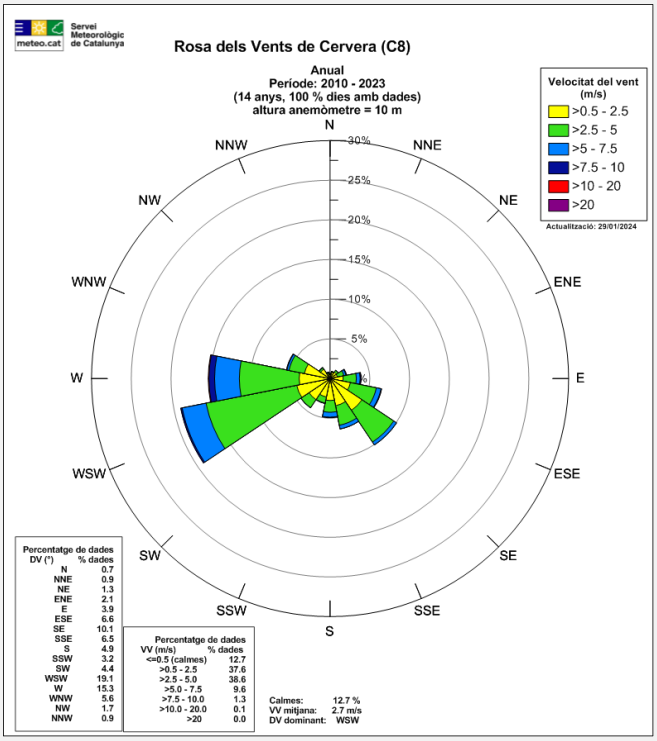

	LOCALITZACIÓ	CARACTERÍSTIQUES	ENLLAÇ WEB
ESTACIÓ 1	Cervera (SMC) (per proximitat)	UTM (X) (ETRS89): 358169 UTM (Y) (ETRS89): 4615156 Altitud: 554 m	www.meteo.cat/observacions/xema/dades?codi=C8

1.4.7. OROGRAFIA I HIDROLOGIA

ALTITUD MÀXIMA	**625 m**: Plans de Pa-sec
ALTITUD MÀXIMA AMB POBLACIÓ / INFRAESTRUCTURES	**Població:** 570 m: Cervera a *Ciutat Jardí* **Infraestructures:** 590 m. Línia de ferrocarril als *Plans de la via*
ALTITUD MÍNIMA	**435 m**: Riu d'Ondara a les *"Planes de Santa Magdalena"*
ALTITUD MÍNIMA AMB POBLACIÓ / INFRAESTRUCTURES	**Població:** 492 m. Vergós **Infraestructures:** 459. Depuradora de Cervera
ALTITUD DELS NUCLIS DE POBLACIÓ ***Des de la part central del nucli i barris***	**La Cardosa:** 501 m *Plaça Major* **Castellnou d'Oluges:** 513 m *Plaça del Castell* **Cervera:** 542 m *Plaça Major* **Malgrat:** 516 m *Plaça Major* **Queràs:** 569 m *Carrer Únic* **La Prenyanosa:** 498 m *Plaça de l'Església* **Vergós:** 493 m *Plaça Major*
RIUS	És una xarxa hidrogràfica caracteritzada per tenir un règim hidrològic del tipus PTHE, obtenint els seus màxims de cabal durant primavera i tardor, i els mínims durant l'estiu, coincidint quan la pluviometria és més escassa. En episodis de pluja intensa a la zona poden donar a terme el fenomen de la "Rovinada", en situacions de cabals d'avinguda en episodis de pluja intensa. Els següents rius té un cabal d'aigua estable durant tot l'any. **Riu Sió** : *E a O* **Riu d'Ondara:** *E a O*
RIERES	Són cursos fluvials normalment secs i que transporten aigua en moments de pluja intensa a la zona. Són afluents del Riu Sió, amb un regim hidrològic del tipus Primavera-Tardor-Hivern-Estiu (PTHE). En episodis de pluja intensa a la zona poden donar a terme el fenomen de la "Rovinada", en situacions de cabals d'avinguda en episodis de pluja intensa. *Afluent del riu d'Ondara:* **Riera de Monells:** *N a S*
TORRENTS A DESTACAR	Són cursos fluvials normalment secs i que transporten aigua en moments de pluja

	intensa a la zona. Són afluents del Riu Sió, amb un regim hidrològic del tipus Primavera-Tardor-Hivern-Estiu (PTHE). En episodis de pluja intensa a la zona poden donar a terme el fenomen de la "Rovinada", en situacions de cabals d'avinguda en episodis de pluja intensa. *Afluents del Riu Sió:* **Torrent de les Llobateres:** *N a S* **Barranc de Malgrat:** *N a S* **Torrent de les Valls:** *N a S* *Afluents del Riu d'Ondara:* **Torrent Salat:** *S a N* **Barranc de la Sisquella:** *S a N* **Clot dels Aubins:** *E a O*
PASSOS SOTERRATS	Pas soterrani per a vehicles i vianants sota la línia de ferrocarril: **Pl. Estació – Pl. Sindicat:** 133 m Pas soterrani per a vianants sota l'Estació de ferrocarril: **C. Montoliu – Av. Prat de la Riba:** 15 m Pas soterrani per a vianants sota la línia de ferrocarril: **C. Montoliu – Av. Part de la Riba:** 32 m

1.5. Organització municipal de protecció civil

1.5.1. ESTRUCTURA, FUNCIONS I RESPONSABILITATS

L'organització municipal de protecció civil és el conjunt de persones encarregades de dur a terme la protecció civil del municipi, amb l'objectiu de fer front a les emergències que puguin sorgir dins del municipi per tal de salvar vides, protegir béns i el medi ambient.

L'estructura de l'organització municipal de protecció civil té com a punt més elevat de responsabilitat a l'alcalde, que és l'autoritat de protecció civil d'àmbit municipal i, com a base de l'organització, es troben les diferents comissions i comitès encarregats de dur a terme les accions per tal d'aplicar correctament el Pla de Protecció Civil Municipal.

En aquest apartat es tracta, doncs, de donar a conèixer les diferents figures dins de l'organització municipal de protecció civil tot explicant les seves funcions i responsabilitats.

L'organigrama municipal en emergències segueix el següent patró:

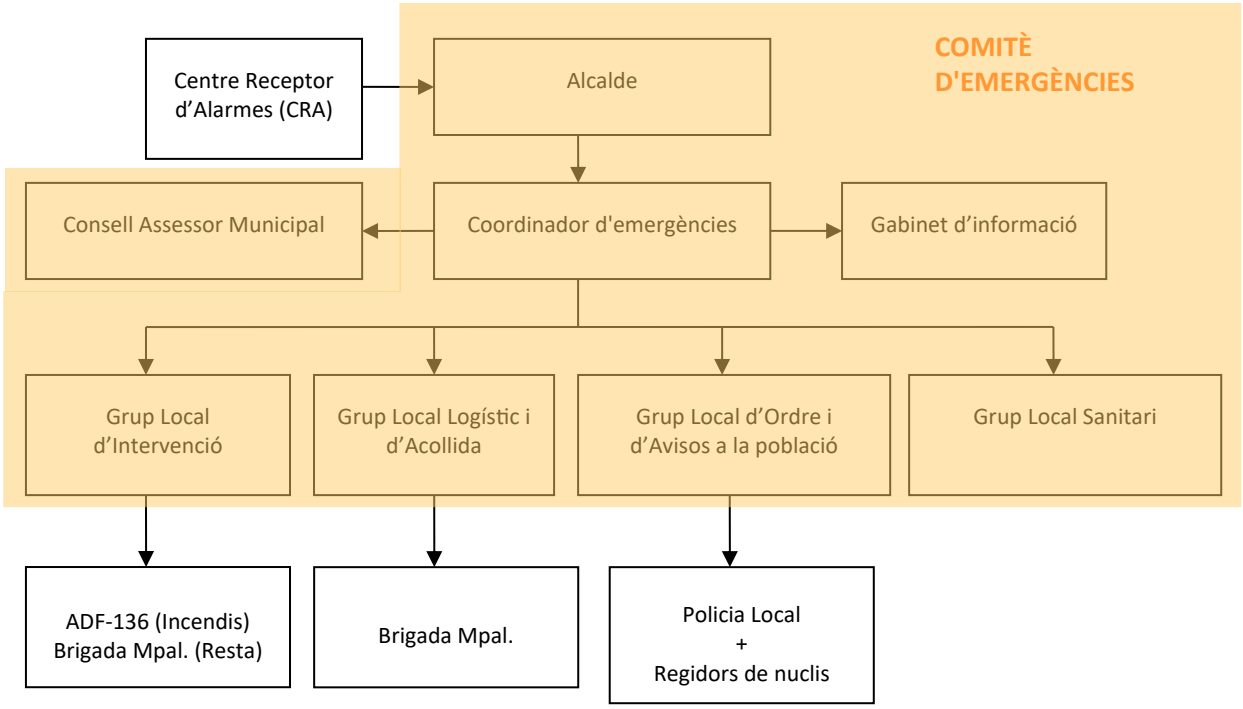

En resum, s'ha de realitzar una explicació de les funcions i responsabilitats del municipi i de les figures següents:

<u>Centre Receptor d'Alarmes (CRA)</u>

És el centre on es reben i des d'on es notifiquen els avisos d'emergència.

<u>Comitè municipal d'emergències:</u>

- Director del pla (alcalde o persona en qui delegui)

- Coordinador municipal de l'emergència
- Consell Assessor Municipal
- Gabinet d'informació municipal

Aquests òrgans es defineixen de la manera següent:

Alcalde

L'alcalde del municipi és l'autoritat de protecció civil d'àmbit municipal, i per tant el director del Pla municipal de protecció civil o responsable municipal de l'emergència. Pot delegar les funcions de direcció del Pla al/a la tinent/a d'alcalde (o a altres regidors/es, si en manquen).

L'alcalde és el responsable màxim de l'elaboració, la implantació i l'execució del Pla de protecció civil municipal.

Consell Assessor Municipal

Està presidit pel director del pla (alcalde o persona en qui delegui).

El Consell Assessor té per funcions:

- Assessorar el director del pla, l'alcalde.
- Analitzar i valorar la situació, aportant-hi tota la informació i trametent les instruccions de l'alcalde als seus respectius col·laboradors.
- Altres funcions específiques per a cada risc concret.

El Consell Assessor Municipal es compon de:

- Director del pla (alcalde o persona en qui delegui)
- Cap del Grup Local d'Ordre i Avisos a la Població
- Cap del Grup Local Sanitari
- Cap del Grup Local Logístic i d'Acollida
- Cap del Grup Local d'Intervenció
- Coordinador/a municipal de l'emergència
- Altres en funció del risc a criteri del director del Pla, en general tots els regidors i/o tècnics implicats en la resolució de l'emergència

GRUPS D'ACTUACIÓ LOCALS

Grup Local d'Ordre i d'Avisos a la Població

Composició:

Poden formar-ne part la policia local (també inclou guàrdies, vigilants, agents, agutzils o similars, tenint en compte els límits de les seves funcions) i la guàrdia urbana.

Les funcions d'avisos són:

- Avisar a la població afectada que estigui en les zones de risc de l'emergència i especialment als elements vulnerables.
- Transmetre la informació de les mesures a adoptar per part de la població.

Les funcions d'ordre són:

- Coordinar i executar les tasques d'allunyament, evacuació o confinament de la població i dels elements vulnerables.
- Guiar els actuants cap al Centre de Comandament Avançat (CCA) i a l'Àrea sanitària.

El grup local d'ordre i avisos a la població s'integra en el grup d'ordre del pla autonòmic que estigui activat, i les seves funcions s'han de fer de manera coordinada amb el grup d'ordre del pla autonòmic a través del seu coordinador operatiu.

Grup Local d'Intervenció (Es formarà en cas d'Incendi Forestal per part de l'ADF)

Les seves funcions són:

- Assessorar tècnicament als diferents cossos d'emergència sobre l'actuació en front de l'emergència.
- Donar recolzament a les tasques necessàries per a prevenir i controlar les emergències.
- Donar recolzament a les tasques de rescat i salvament de persones i béns.
- Informar el coordinador del CCA i atendre les seves instruccions.

El grup local d'intervenció s'integra en el grup d'intervenció del pla autonòmic que estigui activat, i les seves funcions s'han de fer de manera coordinada amb el grup d'intervenció del pla autonòmic a través del seu coordinador operatiu.

Grup Local Sanitari

Les seves funcions són:

- Informar-se de la situació sanitària en l'àrea d'emergència.
- Conèixer l'estat i la ubicació dels afectats.
- Recerca de recursos per les necessitats farmacèutiques.
- Realitzar les tasques de salut pública.

El grup local sanitari a la població s'integra en el grup sanitari del pla autonòmic que estigui activat, i les seves funcions s'han de fer de manera coordinada amb el grup sanitari del pla autonòmic a través del seu coordinador operatiu.

Grup Local Logístic i d'Acollida

Les seves funcions són:

- Proporcionar i gestionar els serveis bàsics municipals.
- Preparar els centres d'acollida i gestionar-los per tal que es pugui acollir a la població.
- Donar allotjament, proveïment d'aliments, control i serveis socials a les persones afectades.
- Subministrar tots els materials o combustibles que es necessitin.
- Rebre el voluntariat.

El grup local logístic i d'acollida s'integra en el grup d'atenció i logístic del pla autonòmic que estigui activat, i les seves funcions s'han de fer de manera coordinada amb el grup d'atenció i logístic del pla autonòmic a través del seu coordinador operatiu.

Coordinador municipal de l'emergència

És la figura que fa de vincle entre l'alcalde i els diferents grups d'emergència, essent el màxim responsable del Consell Assessor. És el responsable de comunicar-se amb els diferents grups d'emergència municipal i de controlar que tot es fa segons el previst amb una disponibilitat de 24 hores al dia.

Les seves funcions són:

- Coordinar l'emergència.
- Comunicar amb tots els grups d'emergència municipal.
- Rebre comunicacions del CRA.

- Assessorar l'alcalde.
- Controlar la situació i evolució de l'emergència i supervisar les accions dels diferents grups d'emergència.

Representant municipal al pla de la Generalitat

El municipi ha de designar una persona de perfil directiu perquè es pugui integrar al Comitè d'Emergències del pla de protecció civil de la Generalitat de Catalunya quan així es requereixi per part de la seva direcció. La seva funció serà donar informació a la direcció del pla de protecció civil de la Generalitat de forma directa. Pot ser requerit a desplaçar-se físicament si així ho considera el director del pla de protecció civil de la Generalitat.

Gabinet d'Informació Municipal

El Gabinet d'Informació Municipal és l'òrgan responsable de donar la informació en el moment de l'emergència.

Les seves funcions són:

- Aplegar informació sobre l'emergència
- Transmetre (o difondre) la informació generada dins el Comitè d'Emergències a la població en general i a les persones directament o indirectament afectades.

ORGANITZACIÓ MUNICIPAL DE PROTECCIÓ CIVIL

CÀRREC OPERATIU		CÀRREC HABITUAL	NÚMERO DE FITXA D'ACTUACIÓ
Centre Receptor d'Alarmes		Policia Local / Alcalde	1
Responsable municipal de l'emergència		Alcalde *Regidor delegat de Transparència, Europa, Comunicació i premsa, i de Protocol i relacions institucionals.*	2
Coordinador municipal de l'emergència		1r tinent d'alcalde *Regidor delegat d´Hisenda, Cultura, Museu, Biblioteca, Escola de Música i Conservatori*	3
Cap del Grup local d'ordre i d'avisos a la població		Responsable del torn de la Policia Local i els/les responsables de cadascun dels nuclis de població	4
Cap del Grup local logístic i d'acollida		2n tinent d'alcalde *Regidor delegat d´Urbanisme, Habitatge, Serveis Municipals, Relacions Laborals, Benestar Animal i Gestió Cementiri*	5
Cap del Gabinet d'informació municipal		Regidora *Regidora delegada de Politiques Digitals, Civisme, Atenció Ciutadana, Educació, Joventut, Festes i Aquelarre*	6
Cap del Grup local d'intervenció	*Incendis*	Responsable de l'ADF-136 al municipi	7
	Resta	Cap de la Brigada Municipal	
Representant municipal al pla de la Generalitat		Regidor *Regidor delegat de Protecció Civil, Salut Pública, Medi Rural, Subministraments i serveis*	8
Cap del Grup local sanitari		3a tinent d'alcalde *Regidora delegada de Turisme, Esports, Salut, Benestar Social i Igualtat.*	9

A més a més, pels **riscos específics** del municipi de Cervera s'incorporen les següents figures:

Coordinadors de les diferents activitats programades dins de l'Aquelarre i organitzades des de la Paeria de Cervera (Personal tècnic municipal de cultura i festes)

És el personal tècnic municipal responsables de l'organització dels diferents actes programats.

Les seves funcions són:

- Assessorar a l'alcalde en tots aquells temes referents als actes de l'Aquelarre.
- Les pròpies encomanades a ells com a tècnics municipals i de la regidoria que organitza els actes.
- Si l'Alcalde constitueix el CECOPAL, cal que es desplacin a la zona d'afectació amb tasques d'interlocutor amb els implicats dels actes (grups de música, diables...).
- Han de ser l'interlocutor entre l'ajuntament, els grups locals (ordre, logística...) amb les persones que realitzen les activitats programades.
- Han de saber dels actes per donar qualsevol tipus d'informació a qui ho sol·liciti.
- Ha de col·laborar a organitzar, conjuntament amb els diferents caps dels grups locals, les diferents tasques encomanades a aquests, ja que ells saben la ubicació de les diferents escenaris i les activitats que es realitzen.

Totes aquestes funcions han d'estar recolzades i supervisades pel seu màxim responsable superior, el regidor/a del qual pertanyen i del responsable dels actes de dissabte.

Coordinadors de les diferents activitats programades dins de l'Aquelarre i organitzades per les associacions (Responsables de l'Organització dels actes de dimarts, dimecres i dijous)

Són els responsables de les associacions impulsores d'actes integrats en l'Aquelarre i que la Paeria de Cervera col·labora o coorganitza.

Les seves funcions són:

- Assessorar a l'alcalde en tots aquells temes referents als actes que organitzen.
- Les pròpies encomanades a ells com a organitzadors principals dels actes.
- Han de designar les tasques assignades a altres membres de la Organització.
- Han de ser l'interlocutor entre les entitats responsables dels actes, amb els grups locals establerts en aquest Pla (ordre, logística...) i el personal tècnic municipal

- Han de saber dels actes per donar qualsevol tipus d'informació a qui ho sol·liciti, en cas d'emergència.
- En cas d'emergència, fer una primera intervenció abans que arribin els equips externs d'ajuda (informar als assistents de la situació, evacuar, ús d'extintors...)

Coordinadors de les diferents activitats programades a la Fira del Gran Boc

Són els responsables dels impulsors d'aquest acte integrat en l'Aquelarre i que la Paeria de Cervera col·labora o coorganitza.

Les seves funcions són:

- Assessorar a l'alcalde en tots aquells temes referents als actes que organitzen.
- Les pròpies encomanades a ells com a organitzadors principals dels actes.
- Han de designar les tasques assignades a altres membres de la Organització.
- Han de ser l'interlocutor entre les entitats responsables dels actes, amb els grups locals establerts en aquest Pla (ordre, logística...) i el personal tècnic municipal
- Han de saber dels actes per donar qualsevol tipus d'informació a qui ho sol·liciti, en cas d'emergència.
- En cas d'emergència, fer una primera intervenció abans que arribin els equips externs d'ajuda (informar als assistents de la situació, evacuar, ús d'extintors...)

Coordinadors del Mercat Setmanal Municipal (Personal tècnic municipal municipals)

És el personal tècnic municipal responsables del Mercat Setmanal.

Les seves funcions són:

- Assessorar a l'alcalde en tots aquells temes referents al Mercat Setmanal.
- Les pròpies encomanades a ells com a tècnics municipals i de la regidoria que organitza els actes.
- Si l'Alcalde constitueix el CECOPAL, cal que es desplacin a la zona d'afectació amb tasques d'interlocutor amb els paradistes.
- Han de ser l'interlocutor entre l'ajuntament, els grups locals (ordre, logística...) amb les persones que realitzen les activitats programades.
- Han de saber de les característiques del Mercat per donar qualsevol tipus d'informació a qui ho sol·liciti.
- Ha de col·laborar a organitzar, conjuntament amb els diferents caps dels grups locals, les diferents tasques encomanades a aquests, ja que ells saben la ubicació de parades i logística específica del Mercat Setmanal.

Totes aquestes funcions han d'estar recolzades i supervisades pel seu màxim responsable superior, el regidor/a del qual pertanyen i del responsable dels actes de dissabte.

CÀRREC OPERATIU	CÀRREC HABITUAL	NÚMERO DE FITXA D'ACTUACIÓ
Coordinadors de les diferents activitats programades dins de l'Aquelarre i organitzades des de la Paeria de Cervera	Personal tècnic municipal de cultura i festes	10
Coordinadors de les diferents activitats programades dins de l'Aquelarre i organitzades per les associacions (Responsables de l'Organització dels actes de dimarts, dimecres i dijous)	Responsables de les Associacions	11
Coordinadors de les diferents activitats programades a la Fira del Gran Boc	Responsable de la Fira del Gran Boc	12
Coordinadors del Mercat Setmanal de Cervera	Personal tècnic municipal del Mercat	13

1.5.2. CENTRES DE COORDINACIÓ

1.5.2.1. Centre de recepció d'alarmes (CRA)

Lloc	Policia Local de Cervera
Adreça	Pl. Major, 1 25200 – Cervera (Lleida)
Telèfon	900924924 – Policia Local
Correu electrònic	policia@cervera.cat
Altres comunicacions	Telèfons mòbils i fixes Xarxa Rescat Policial amb possibilitat de connectar-se al canal 188 de la Segarra de protecció civil.
Protocols, fitxes d'actuació, etc.	Fitxa d'actuació núm. 1 (Document 5) Directori telefònic i catàleg de mitjans i recursos (Document 6)

El CRA és un centre que està operatiu 24 hores al dia, 365 dies a l'any. En cas que no sigui possible, aquestes funcions seran dutes a terme per l'alcalde o persona en qui delegui.

En el cas de Cervera:

- Policia Local: 24h
- En cas de no haver personal de torn disponible (nit / festius), el telèfon mòbil de l'alcalde.

Funcions

- Notificar qualsevol alarma al **112** i al **CECAT**.
- Rebre la notificació de l'alarma i trametre-la.
- Valorar, segons els protocols establerts, la importància de l'alarma.
- Posar en marxa els avisos d'activació del Pla de protecció civil municipal.
- Informar-se, en els primers moments, de la marxa de l'emergència.
- Establir contacte amb el coordinador municipal de l'emergència o l'alcalde.

1.5.2.2. Centre de Coordinació Operativa Local (CECOPAL)

CECOPAL per a riscos territorials, especials i específics menys l'Aquelarre:

Lloc	Paeria de Cervera
Adreça	Pl. Major, 1 25200 – Cervera (Lleida)
Telèfon	973530025 (OAC) 973531914 (Alcaldia)
Correu electrònic	alcaldia@cervera.cat
Recursos	Directori telefònic (Document 6) Mitjans ofimàtics, Sales de reunions, personal administratiu, connexió internet...
Altres comunicacions	Xarxa Rescat Policial amb possibilitat de connectar-se al canal 188 de la Segarra de protecció civil. Telèfons mòbils i fixes Xarxa d'Internet

CECOPAL 1 específic per l'Aquelarre:

Lloc	Aula de formació del Parc de Bombers de Cervera
Adreça	Pl. Creu de les Orenetes s/n 25200 – Cervera (Lleida)
Telèfon	973530080 973530081
Correu electrònic	bomberscerv@gencat.cat
Recursos	Directori telefònic (Document 6) Mitjans ofimàtics, Sala de reunions, connexió internet...
Altres comunicacions	Xarxa Rescat de Bombers Telèfons mòbils i fixes Xarxa d'Internet

Funcions

- És el centre de coordinació municipal, que realitza les accions determinades pel director del Pla. Des d'aquí es dirigeix i es coordinen les actuacions dels diversos serveis relacionats amb el Pla.
- Mantenir contacte directe i continu amb el **Centre de Coordinació Operativa de Catalunya**.
- Notificar als grups operatius i al **CECAT** l'activació i la desactivació del Pla de protecció civil municipal.

- Facilitar, si escau, la informació a la població del municipi, amb els mitjans oportuns, segons les circumstàncies del risc i l'evolució de la situació de l'emergència.
- Mobilitzar i assegurar la transmissió de la informació i les ordres als grups operatius municipals decidides per la direcció del Pla, així com activar els mitjans i recursos municipals necessaris.
- Canalitzar l'ordre de l'autoritat de protecció civil municipal de prestació de serveis personals i la requisa, la intervenció o l'ocupació temporal i transitòria dels béns necessaris per afrontar les situacions d'emergència.
- Donar suport als mitjans d'emergències, de seguretat i als serveis especialitzats aliens que intervinguin en el municipi sota l'estructura del Pla activat.

1.6. Programa i procediment d'implantació, simulacres, manteniment, revisió i actualització

1.6.1. PROGRAMA DE LA IMPLANTACIÓ DEL PLA

IMPLANTACIÓ DEL PLA			
DATA	**TIPUS**	**RISC/OS**	**ADREÇAT A**
1r trimestre any 1	Campanya d'informació	Tots	Població
1r trimestre any 1	Formació i simulacre de despatx	Riscos territorials	Comitè d'emergències i Grups locals
2n trimestre anys 1, 2, 3 i 4	Campanya d'informació	Risc d'incendis forestals	Població
2n trimestre anys 1	Formació i simulacre de despatx	Risc d'incendis forestals	Comitè d'emergències i Grups locals
4t trimestre anys 1, 2, 3 i 4	Campanya d'informació	Risc de nevades	Població
4t trimestre any 2	Formació i simulacre de despatx	Risc de nevades	Comitè d'emergències i Grups locals
3r trimestre anys 1, 2, 3 i 4	Campanya d'informació	Risc d'inundacions	Població
3r trimestre any 3	Formació i simulacre de despatx	Risc d'inundacions	Comitè d'emergències i Grups locals
2n trimestre any 3	Formació i simulacre de despatx	Risc sísmic	Comitè d'emergències i Grups locals
2n trimestre any 3	Campanya d'informació	Risc sísmic	Població
4t trimestre anys 1, 2, 3, 4	Campanya d'informació	Risc per ventades	Població

IMPLANTACIÓ DEL PLA			
DATA	**TIPUS**	**RISC/OS**	**ADREÇAT A**
4t trimestre any 4	Formació i simulacre de despatx	Risc per ventades	Comitè d'emergències i Grups locals
1r trimestre any 4	Campanya d'informació	Risc Transport de Matèries Perilloses	Població
1r trimestre any 4	Formació i simulacre de despatx	Risc Transport de Matèries Perilloses	Comitè d'emergències i Grups locals
1r trimestre any 4	Campanya d'informació	Risc Químic en establiments industrials	Població
1r trimestre any 4	Formació i simulacre de despatx	Risc Químic en establiments industrials	Comitè d'emergències i Grups locals
2n trimestre any 4	Campanya d'informació	Risc per Pandèmies	Població
2n trimestre any 4	Formació i simulacre de despatx	Risc per Pandèmies	Comitè d'emergències i Grups locals
2n trimestre any 4	Campanya d'informació	Risc per Pandèmies	Població
2n trimestre any 4	Formació i simulacre de despatx	Risc per Pandèmies	Comitè d'emergències i Grups locals
3r trimestre anualment	Campanya d'informació	Aquelarre	Població
3r trimestre anualment	Formació i reunió de coordinació	Aquelarre	Comitè d'emergències i Grups locals
3r trimestre anualment	Reunió de treball a l'inici de l'atorgament de les llicències als comerciants	Mercat setmanal	Paradistes
3r trimestre anualment	Formació i simulacre de despatx	Mercat setmanal	Comitè d'emergències i Grups locals

1.6.2. MANTENIMENT DEL PLA

MANTENIMENT DEL PLA	
Data d'homologació:	15-12-2022
Data d'homologació de l'última revisió:	-
Data de l'última actualització:	Anualment
Data de la propera revisió:	4 anys després de la data d'homologació

1.6.3. PROGRAMA D'EXERCICIS I SIMULACRES

El programa d'implantació té diversos objectius, entre ells, la realització i avaluació de simulacres que validin el correcte funcionament del Pla de Protecció Civil Municipal.

Així mateix, és necessari programar els simulacres al llarg del temps amb l'objectiu de validar el correcte funcionament del pla durant la seva vigència i fins a la seva revisió i/o actualització.

Es recorda que tot i que el municipi no disposa tècnic de protecció civil, l'avaluació d'aquests simulacres és de competència local.

Realitzar els simulacres així com informar-ne als òrgans de les administracions competents és obligació de la persona responsable de la implantació del Pla com a responsable de protecció civil municipal, en aquest cas l'alcalde.

Els simulacres han de permetre verificar i comprovar:

• L'eficàcia de l'organització de resposta davant d'una emergència.
• La capacitat del personal adscrit a l'organització de resposta.
• L'entrenament del personal de l'ajuntament per fer front davant situacions d'emergència contemplades en el present pla.
• La suficiència, idoneïtat i disponibilitat dels recursos assignats.
• L'adequació dels procediments d'actuació.
• La validació del correcte funcionament del procediment de comunicació d'emergències.

La realització de simulacres té per objecte l'activació total o parcial de les accions contingudes en el document 4 de procediments operatius per risc.

De la mateixa manera, i tenint en compte que la DGPC de la Generalitat de Catalunya convoca els corresponents simulacres dels plans especials, quan un d'aquests simulacres afecti al municipi es podrà substituir pel simulacre anual programat.

PROGRAMA D'EXERCICIS I SIMULACRES			
EXERCICI Nº:	**1 – Riscos territorials**		
DATA	1r trimestre any 1	**HORA**	*A determinar*
ESCENARI			
Simulacre de despatx que es farà a la Sala dels Quadres de la Paeria simulant els diferents riscos territorials a diferents punts del nucli urbà i de les edificacions aïllades.			
ZONA INVOLUCRADA			
Onada de calor/fred: Qualsevol punt del terme municipal.			
CARACTERÍSTIQUES			
Simulacre de despatx d'actuació amb possible evacuació i/o confinament per diferents situacions contemplades com a riscos Territorials amb afectació a qualsevol punt del terme municipal per tal d'efectuar pràctiques els responsables del pla i dels grups operatius.			
COMUNICACIÓ D'EXERCICI A ORGANISME OFICIAL COMPETENT:			
Protecció Civil Generalitat de Catalunya			
AVALUACIÓ			
El municipi no té tècnic de protecció civil. L'Informe serà realitzat pel tècnic comarcal de Protecció Civil.			

PROGRAMA D'EXERCICIS I SIMULACRES			
EXERCICI Nº:	**2 – Risc d'incendi forestal**		
DATA	2n trimestre any 1	**HORA**	*A determinar*
ESCENARI			
Simulacre de despatx que es farà a la Sala dels Quadres de la Paeria simulant un incendi agrícola/forestal amb afectació a diferents edificacions aïllades del municipi a conseqüència d'una situació de ponent o de sud-est.			
ZONA INVOLUCRADA			
Edificacions aïllades i nuclis de població a menys de 500 m de sectors forestals, amb possibilitat d'incendi amb interfase urbana i agro-forestal.			
CARACTERÍSTIQUES			
Simulacre de despatx d'actuació amb possible evacuació i/o confinament per incendi agro-forestal amb dos supòsits: a) Punt d'inici molt proper a alguna de les edificacions aïllades. b) Punt d'inici més llunyà i amb apropament al terme municipal.			
COMUNICACIÓ D'EXERCICI A ORGANISME OFICIAL COMPETENT:			
Protecció civil Generalitat de Catalunya			
AVALUACIÓ			
El municipi no té tècnic de protecció civil. L'Informe serà realitzat pel tècnic comarcal de Protecció Civil.			

PROGRAMA D'EXERCICIS I SIMULACRES			
EXERCICI Nº:	**3 – Risc de nevades**		
DATA	4t trimestre any 2	**HORA**	*A determinar*
ESCENARI			
Simulacre de despatx que es farà a la Sala dels Quadres de la Paeria simulant afectació per nevades amb afectació a tot el terme municipal i bloqueig per carretera del nucli i les edificacions aïllades			
ZONA INVOLUCRADA			
Carreteres, carrers i camins del terme municipal			
CARACTERÍSTIQUES			
Simulacre d'emergència per nevada intensa amb acumulacions de neu que dificultin el normal desenvolupament de l'activitat diària del municipi, afectant en gran part als vials del terme municipal.			
COMUNICACIÓ D'EXERCICI A ORGANISME OFICIAL COMPETENT:			
Protecció civil Generalitat de Catalunya			
AVALUACIÓ			
El municipi no té tècnic de protecció civil. L'Informe serà realitzat pel tècnic comarcal de Protecció Civil.			

PROGRAMA D'EXERCICIS I SIMULACRES			
EXERCICI Nº:	**4 – Risc d'inundacions**		
DATA	3r trimestre any 3	**HORA**	*A determinar*
ESCENARI			
Simulacre de despatx que es farà a la Sala dels Quadres de la Paeria simulant un episodi de fortes tempestes que puguin produir acumulacions importants d'aigua i diverses incidències dins del nucli i en la zona propera al torrent del Passerell.			
ZONA INVOLUCRADA			
Qualsevol punt del terme municipal			
CARACTERÍSTIQUES			
Simulacre d'emergència per inundacions que puguin provocar talls, esllavissades i danys a la xarxa viària municipal; també incidències en punts conflictius a conseqüència de la manca d'embornals.			
COMUNICACIÓ D'EXERCICI A ORGANISME OFICIAL COMPETENT:			
Protecció civil Generalitat de Catalunya			
AVALUACIÓ			
El municipi no té tècnic de protecció civil. L'Informe serà realitzat pel tècnic comarcal de Protecció Civil.			

PROGRAMA D'EXERCICIS I SIMULACRES			
EXERCICI Nº:	**5 – Risc sísmic**		
DATA	3r trimestre any 3	**HORA**	*A determinar*
ESCENARI			
Simulacre de despatx que es farà a la Sala dels Quadres de la Paeria simulant afectació per moviment sísmic amb afectació a tot el terme municipal.			
ZONA INVOLUCRADA			
Qualsevol punt del terme municipal			
CARACTERÍSTIQUES			
Simulacre d'emergència per moviment sísmic que hagi provocat danys estructurals en qualsevol dels edificis del municipi, en especial els edificis antics, elements en alçada (sitges, campanars...), de subministraments (aigua, electricitat i telecomunicacions) o d'altres elements amb risc de ruptura (piscina municipal, dipòsits d'aigua...).			
COMUNICACIÓ D'EXERCICI A ORGANISME OFICIAL COMPETENT:			
Protecció civil Generalitat de Catalunya			
AVALUACIÓ			
El municipi no té tècnic de protecció civil. L'Informe serà realitzat pel tècnic comarcal de Protecció Civil.			

PROGRAMA D'EXERCICIS I SIMULACRES			
EXERCICI Nº:	**6 – Risc per ventades**		
DATA	4t trimestre any 4	**HORA**	*A determinar*
ESCENARI			
Simulacre de despatx que es farà a la Sala dels Quadres de la Paeria simulant afectació per un episodi de ventades amb ratxes superiors >20 m/s (72 km/h) amb afectació a tot el terme municipal.			
ZONA INVOLUCRADA			
Qualsevol punt del terme municipal			
CARACTERÍSTIQUES			
Simulacre d'emergència per episodi de ventades que superin el llindar dels 20 m/s i que afectin a edificis antics, elements en alçada (torres, campanars...), de subministraments (aigua, electricitat i telecomunicacions), espais verds, equipaments esportius a l'aire lliure i activitats a l'exterior.			
COMUNICACIÓ D'EXERCICI A ORGANISME OFICIAL COMPETENT:			
Protecció civil Generalitat de Catalunya			
AVALUACIÓ			
El municipi no té tècnic de protecció civil. L'Informe serà realitzat pel tècnic comarcal de Protecció Civil.			

PROGRAMA D'EXERCICIS I SIMULACRES			
EXERCICI Nº:	**7 – Risc accidents en el transport de matèries perilloses**		
DATA	1r trimestre any 4	**HORA**	*A determinar*
ESCENARI			
Simulacre de despatx que es farà a la Sala dels Quadres de la Paeria simulant un **accident d'un camió de matèries perilloses a l'A-2 i/o C-25.**			
ZONA INVOLUCRADA			
Elements vulnerables o molt vulnerables dins de la franja dels 500 m del vial afectat: - Franja dels 500 m entre el pk 517 i el pk 525 de l'A-2 - Franja dels 500 m entre el pk 82 i el pk 84 de la C-25.			
CARACTERÍSTIQUES			
Simulacre de despatx d'actuació amb possible confinament de la població, tancament d'espais públics, afectació a les activitats a l'aire lliure....			
COMUNICACIÓ D'EXERCICI A ORGANISME OFICIAL COMPETENT:			
Protecció civil Generalitat de Catalunya			
AVALUACIÓ			
El municipi no té tècnic de protecció civil. L'Informe serà realitzat pel tècnic comarcal de Protecció Civil.			

PROGRAMA D'EXERCICIS I SIMULACRES			
EXERCICI Nº:	**9 - Pandèmia**		
DATA	2n trimestre any 4	**HORA**	*A determinar*
ESCENARI			
Simulacre de despatx que es farà a la Sala dels Quadres de la Paeria simulant les conseqüències que pot comportar una situació pandèmica similar a la COVID19.			
ZONA INVOLUCRADA			
Qualsevol punt del terme municipal			
CARACTERÍSTIQUES			
Simulacre de despatx d'actuació amb possible confinament de la població, tancament d'espais públics, afectació a les activitats a l'aire lliure....			
COMUNICACIÓ D'EXERCICI A ORGANISME OFICIAL COMPETENT:			
Protecció civil Generalitat de Catalunya			
AVALUACIÓ			
El municipi no té tècnic de protecció civil. L'Informe serà realitzat pel tècnic comarcal de Protecció Civil.			

PROGRAMA D'EXERCICIS I SIMULACRES			
EXERCICI Nº:	**10 – Risc Químic en establiments industrials**		
DATA	1r trimestre any 4	**HORA**	*A determinar*
ESCENARI			
Simulacre de despatx que es farà a la Sala dels Quadres de la Paeria simulant una incidència a l'empresa EUROPERFIL al Polígon Industrial de Cervera. Posar en pràctica el confinament d ela població			
ZONA INVOLUCRADA			
Polígon Industrial de Cervera. Al ser una emergència interior de l'empresa, es treballarà la informació a la població de la zona del Polígon Industrial i les tasques d'ordre i de control de vies d'accés a la instal·lació per part del Grup Local d'Ordre i Avisos a la Població.			
CARACTERÍSTIQUES			
Simulacre de despatx d'actuació amb possible confinament de la població, tancament d'accessos, afectació a les activitats a l'aire lliure....			
COMUNICACIÓ D'EXERCICI A ORGANISME OFICIAL COMPETENT:			
Protecció civil Generalitat de Catalunya			
AVALUACIÓ			
El municipi no té tècnic de protecció civil. L'Informe serà realitzat pel tècnic comarcal de Protecció Civil.			

PROGRAMA D'EXERCICIS I SIMULACRES			
EXERCICI Nº:	**11 – Aquelarre de Cervera**		
DATA	2n trimestre any 4	**HORA**	*A determinar*
ESCENARI			
Simulacre de despatx que es farà a la Sala dels Quadres de la Paeria simulant una incidència en un dels actes de l'**Aquelarre** de Cervera.			
ZONA INVOLUCRADA			
Espais de l'Aquelarre			
CARACTERÍSTIQUES			
Simulacre de despatx d'actuació amb possible evacuació i/o confinament per diferents situacions contemplades com a riscos Territorials amb afectació a qualsevol punt dels espais de l'Aquelarre per tal d'efectuar pràctiques els responsables del pla i dels grups operatius.			
COMUNICACIÓ D'EXERCICI A ORGANISME OFICIAL COMPETENT:			
Protecció civil Generalitat de Catalunya			
AVALUACIÓ			
El municipi no té tècnic de protecció civil. L'Informe serà realitzat pel tècnic comarcal de Protecció Civil.			

PROGRAMA D'EXERCICIS I SIMULACRES			
EXERCICI Nº:	**12 – Mercat Setmanal**		
DATA	3r trimestre any 4	**HORA**	*A determinar*
ESCENARI			
Simulacre de despatx que es farà a la Sala dels Quadres de la Paeria simulant una incidència en el **Mercat Setmanal** de Cervera.			
ZONA INVOLUCRADA			
Zona del Mercat dels divendres			
CARACTERÍSTIQUES			
Simulacre de despatx d'actuació amb possible evacuació i/o confinament per incendi amb comunicació i actuació dels mitjans de bombers, policia i protecció civil i amb dos supòsits: a) Incendi en un habitatge dins de la zona d'afectació del Mercat. b) Episodi de fortes ventades durant la celebració del Mercat setmanal.			
COMUNICACIÓ D'EXERCICI A ORGANISME OFICIAL COMPETENT:			
Protecció civil Generalitat de Catalunya			
AVALUACIÓ			
El municipi no té tècnic de protecció civil. L'Informe serà realitzat pel tècnic comarcal de Protecció Civil.			

1.7. Bases per al pla de recuperació previst a l'article 31 de la Llei 4/1997

Un cop desactivat el pla, els poders públics poden establir, si s'escau, un pla de recuperació i rehabilitació de l'entorn i dels serveis bàsics regulat a la Llei 4/1997. Es tracta, per tant, d'una fase posterior a l'emergència i que es perllonga fins que s'han restablert els serveis mínims a la població de les zones afectades per l'emergència.

El pla de recuperació ha de preveure la tornada a la normalitat de les persones afectades, vetllant per una atenció adient a totes elles, especialment pel que fa a les persones amb discapacitat o que formen part de col·lectius especialment vulnerables.

Cal preveure actuacions de recuperació i rehabilitació de l'entorn així com dels serveis bàsics, sempre que siguin necessàries. Aquestes actuacions aniran destinades a proveir els mitjans necessaris per al restabliment de la normalitat. També caldrà preveure les actuacions necessàries en relació a les persones afectades, tenint especial cura en l'atenció de les persones vulnerables o amb discapacitat, per facilitar el seguiment de l'atenció, la cobertura de necessitats, el retorn a la normalitat i l'assessorament integral. Aquestes actuacions es fan en coordinació amb els municipis.

Els municipis han de preveure els aspectes a desenvolupar per garantir el restabliment dels serveis bàsics de la seva competència, així com l'acompanyament a les persones durant l'estadi de recuperació. Alguns aspectes importants a considerar són: el seguiment de l'atenció dels afectats, l'establiment d'un punt d'informació únic (finestreta única), la realització de reunions informatives, preveure i informar sobre vies de finançament i compensació, fomentar l'ús d'assegurances en determinats àmbits, etc. Cal garantir la informació i l'acompanyament de les persones evacuades, en especial, en cas que el seu habitatge pugui haver resultat afectat. Per això, caldrà avaluar l'estat dels habitatges.

1. Recopilació de les fonts d'informació dels danys produïts:

- Tècnics municipals i comarcals amb funcions al municipi.
- Policia Local.
- Brigada Municipal.
- Regidors/res.
- Mossos d'Esquadra i la Guàrdia Civil.
- Bombers.
- Servei d'enllumenat, de clavegueram… del municipi.
- Companyies de l'aigua (EASCS), d'electricitat i de telèfons.
- Serveis de transports: empreses d'autocars, empreses de transport, del transport de passatgers comarcal, del transport escolar...

- Empreses ubicades al municipi.
- Carreteres.
- Particulars.
- Serveis sanitaris.
- Altres que el municipi consideri oportú.

2. Recopilació de les dades dels danys que s'han produït:

- Localització dels danys: cal indicar el lloc concret (fins i tot amb cartografia).
- Descripció de:
    - Els elements afectats (cal indicar el tipus d'element i una descripció).
    - Els tipus dels danys que s'han produït.
    - Causes que han produït els danys.

3. Valoració econòmica dels danys (despeses que s'han generat durant l'emergència i cost per recuperar la normalitat).

És responsabilitat de l'Ajuntament l'adopció immediata de les mesures següents:

- Notificació a les companyies d'electricitat, de telèfons, de llum, carreteres, mitjans de transport, de les avaries, talls de subministrament, dels danys que s'han produït
- Acollida de la població
- Proveïment de recursos a la població
- Desenrunament i neteja
- Recerca de mitjans i recursos
- Control d'aqüífers

Proposta de reconstrucció o reparació dels danys:

- Descripció de les obres, reparacions… a realitzar per recuperar o reparar els danys (la proposta es pot realitzar per evitar la repetició dels danys)
- Valoració econòmica (cost per recuperar la normalitat)
- Designació de responsables
- Definició de terminis

Cal saber si la zona s'ha declarat o no zona afectada greument per una emergència de protecció civil. En aquest cas les ajudes vindran de l'Estat, el qual aprova un Reial decret llei (primer l'aprova el Consell de Ministres i posteriorment el validen les Corts), per establir de forma concreta i per a cada catàstrofe totes les mesures, actuacions i

procediments a seguir. S'hi estableixen, també, les previsions de finançament mitjançant el crèdit extraordinari.

Al marge de les subvencions que dóna l'Estat, pot haver-hi ajudes de les comunitats autònomes, la Unió Europea, les diputacions... En aquest cas, cal tenir en compte que aquestes ajudes són incompatibles amb les que pugui donar l'Estat. En qualsevol cas, cal iniciar l'avaluació dels danys i els tràmits el més aviat possible.

Cal destacar que queden excloses les ajudes de les diferents administracions als danys produïts en béns assegurats, ja que existeix el Consorci de Compensació d'Assegurances, entitat autònoma de caràcter públic que actua com a reasseguradora de les companyies privades en cas que es produeixin catàstrofes.

Podem trobar més informació a la "Guia d'ajuts i subvencions durant la postemergència", publicada a la web de Protecció Civil:

https://dsp.interior.gencat.cat/handle/20.500.14007/2770#page=1

Finalment, **és important destacar que l'activació formal dels plans municipals d'emergència és un requisit general per poder acreditar la situació d'excepcionalitat i accedir als diferents ajuts i subvencions**.

Algunes tipologies d'ajuts:

Administració	Tipus d'ajuts	A qui van destinats
GENERALITAT	**Departament de Medi Ambient** *Ajuts en les despeses derivades en l'abastament d'aigua mitjançant camions de cisterna*	– Ens locals.
	Departament de Governació *Ajuts als ens locals de Catalunya en situacions excepcionals, d'urgència o derivades de catàstrofe produïdes per diferents adversitats climàtiques (aiguats, nevades, temporals de vent, etc), que en molts casos han malmès infraestructures i serveis de titularitat local i produeixen despeses no previstes en els pressupostos dels ens locals.*	– Ens locals.
	Departament de Política Territorial i Obres Públiques *Ajuts als ajuntaments de muntanya per al finançament de les operacions necessàries per a la neteja i el manteniment de carreteres i vies de comunicació municipals afectades per les nevades*	– Ens locals, només municipis de muntanya.
	Departament d'Agricultura i Ramaderia Pesca i Medi Natural *Ajuts als ens locals de Catalunya en Matèria de Gestió Forestal en arranjament de vials aptes per a vehicles d'extinció d'incendis*	– Ens locals.
DIPUTACIÓ DE LLEIDA	**Diputació de Lleida (Àrea de Medi Ambient)** *Pla de cooperació municipal per a la sostenibilitat forestal i mediambiental: subvencions per a fer front a les despeses derivades de la prevenció d'incendis forestals.*	– Ens locals. – ADF
	Diputació de Lleida *Programa d'ajuts per danys en infraestructures municipals.*	– Ens locals.

	Subvencions i ajuts directes.	
ESTAT	**Ministerio de Interior** *Subvencions en atenció a determinades necessitats derivades de situacions d'emergència o de naturalesa catastròfica*	– – Unitats familiars o de convivència econòmica. – Corporacions Locals. – Persones físiques o jurídiques. – Comunitats de propietaris. – Establiments industrials, mercantils i de serveis.
ALTRES AJUTS QUE PUGUIN SORTIR I QUE S'INFORMARAN DE LA SEVA EXISTÈNCIA		

DUPROCIM

DOCUMENT ÚNIC DE PROTECCIÓ CIVIL MUNICIPAL

DOCUMENT 2
ANÀLISIS DEL RISC

PAERIA DE CERVERA

2.1. Risc territorial

Els riscos territorials són aquells riscos o emergències no especials, que poden afectar a la vegada un volum considerable de persones o que poden tenir una repercussió important. Aquests riscos queden contemplats en el Pla de Protecció Civil de Catalunya (PROCICAT).

Per l'anàlisi del risc utilitzarem el mètode qualitatiu, amb els criteris del Instituto Nacional de Seguridad y Higiene en el Trabajo (INSHT), pel qual s'identifica el perill i s'estima el risc, avaluant conjuntament la probabilitat i les conseqüències de que es materialitzi el perill. L'anàlisi del risc proporcionarà l'ordre de magnitud del risc.

A) La identificació de les activitats i riscos:

Identificació de riscos als quals està exposat l'establiment de referència.

B) La identificació de l'estimació del risc:

Basat en una estimació de la severitat (o impacte) del dany, qualificant-lo en tres categories : baixa, mitjana i alta:

Estimació de la severitat (Impacte) de les conseqüències	
Alta	L'emergència produeix la destrucció total de la unitat on s'ha produït l'incident. Suposa la interrupció del procés i l'afectació a instal·lacions del voltant. Morts.
Mitjana	L'emergència produeix danys a la unitat on s'ha produït l'accident. Pot suposar la interrupció de l'operativitat normal d'aquella part de la instal·lació. Lesions lleus a les persones.
Baixa	L'emergència no suposa danys a la instal·lació afectada. Només es causen problemes operatius.

C) L'estimació de la probabilitat d'ocurrència:

Basat en determinar la "probabilitat" que el risc passi.

Estimació de la probabilitat d'ocurrència	
Alta	Quan l'emergència es dóna sovint
Mitjana	Quan l'emergència es algunes vegades
Baixa	Quan l'emergència es dóna en rares ocasions

D) Valoració del risc:

L' anàlisi conjunt d'A i B fa assignar als riscos, qualificacions dins del rang d'1 a 5, obtinguts a partir de la gràfica de valorització de risc en funció de la probabilitat i impacte:

	Conseqüències / Impacte		
Probabilitat d'ocurrència	Baix	Mitjà	Alt
Baixa	Risc Trivial (1)	Risc Tolerable (2)	Risc Moderat (3)
Mitjana	Risc Tolerable (2)	Risc Moderat (3)	Risc Important (4)
Alta	Risc Moderat (3)	Risc Important (4)	Risc Sever (5)

Risc	Accions i limitacions
Risc Trivial (1)	No es requereix cap acció específica.
Risc Tolerable (2)	No es necessita millorar l'acció preventiva, però es poden considerar solucions més rentables o millores que no suposin una càrrega econòmica important. Es requereixen comprovacions periòdiques per assegurar-se que es manté l'eficàcia de les mesures de control.
Risc Moderat (3)	S'han de fer esforços per reduir el risc determinant les inversions precises. Les mesures per a reduir el risc s'han d'implantar en un període determinat. Quan el risc moderat està associat amb conseqüències molt nocives, es precisarà una acció posterior per establir amb més precisió la probabilitat de dany com base per determinar la necessitat de millora de les mesures de control.
Risc Important (4)	No s'ha de realitzar l'activitat fins que s'hagi reduït el risc. Pot ser necessari dedicar recursos considerables per controlar el risc.
Risc Sever (5)	No s'ha de realitzar l'activitat fins que s'hagi reduït el risc. Si no és possible reduir el risc, incús amb els recursos il·limitats, s'hauria de prohibir l'activitat.

RISC TERRITORIAL		
	DESCRIPCIÓ	**AVALUACIÓ**
Emergències per onades de calor /onades de fred	Risc quan se supera el percentil 98 de la temperatura màxima diària del període d'estiu i quan es supera el percentil 2 de la temperatura mínima diària del període hivernal. A **Cervera** aquestes temperatures estan establertes en: **Estiu: 38,6 ºC / Hivern: -4,6 ºC** ***Enllaç***	**Àmbit territorial:** Risc en tot el municipi **Probabilitat d'ocurrència:** Mitjana **Impacte del risc:** Baix **Avaluació:** Risc tolerable (2)
Emergències per manca de subministrament elèctric i telecomunicacions	La manca de subministrament elèctric a tot el municipi o en algunes zones i/o nuclis de població agregat i aïllats, pot causar caos degut a la importància avui en dia per tenir electricitat (electrodomèstics, compres amb targeta, treure diners, serveis sanitaris, serveis d'emergència, serveis docents, centres assistencials…) Les afectacions principals per fallada de subministrament poden ser: - Problemes en habitatges, comerços, empreses, etc. per manca de serveis bàsics, com llum, calefacció, refrigeració, etc. - Problemes d'atenció i cures als centres sanitaris. - Problemes de subministraments d'aliments. - Malbaratament de productes peribles. - Manca de servei a les escoles i equipaments municipals. - Problemes de circulació i de seguretat degut a manca d'enllumenat públic i de senyals de trànsit. - Problemes de seguretat per manca de funcionament de les càmeres de seguretat tant públiques com privades. - Possibles problemes de comunicació amb telefonia mòbil i fixa (fibra, routers...)	**Àmbit territorial:** Risc en tot el municipi **Probabilitat d'ocurrència:** Baixa **Impacte del risc:** Alta **Avaluació:** Risc moderat (3)

	- Atrapaments en ascensors de persones. - La parada de producció de les empreses poden suposar problemes de seguretat en la fabricació de productes. Afectació al les persones amb dificultat de mobilitat i que depenen de tractaments diaris. - Possibilitat de fallada de repetidors i per tant les emissores dels cossos de seguretat i d'emergència. - Fallada de les alarmes dels comerços i habitatges. - Fallada en el sistema d'apertura i tancament en comerços. - No funcionarà la TV, internet, per poder informar a la població. - Afectació a la distribució d'aigua degut a la fallada d'instal·lacions elèctriques. - Afectació a entitats bancaries, datàfons, caixers automàtics... - Manca de servei atenció ciutadana ajuntaments. - Afectació a la teleassistència en gent gran. - Incidències en el trànsit per afectació a semàfors. - (…) La companyia elèctrica activa el seu protocol si es dóna algun dels següents escenaris: - Interrupció superior a 30 minuts i que afecti al 100% de la població. - Interrupció superior a 5h i que afecti entre el 25% i el 100% de la població.	

Emergències en el transport de viatgers per ferrocarril	Situacions d'accidents o incidències on s'implica algun dels convois ferroviaris aturats en algun punt del trajecte, de Cervera-Tàrrega (línies RL3 i RL4) o Cervera-Sant Guim de Freixenet (línia RL4).	**Àmbit territorial:** Al llarg dels 6,6 km de línia de ferrocarril de via única, que transcorren pel terme municipal. **Probabilitat d'ocurrència:** Baixa **Impacte del risc:** Alta **Avaluació:** Risc moderat (3)

Emergències per Concentració de persones	Situacions que per diversos aspectes tenen un caràcter d'activitat extraordinària que serveixen de reclam per a la població, ja sigui perquè són activitats comercials, festives i/o culturals, entre d'altres i que es troben en un mateix espai en un determinat moment, en la majoria dels casos activitats a l'aire lliure i/o activitats afectades pel Decret 30/2015 d'autoprotecció o pel Decret 112/2010 d'activitats extraordinàries i que són d'aforament alt (de 500 a 100 persones) o molt alt (>1000 persones). En els actes de foc, si es realitzen en època de risc d'incendi, a menys de 500 m de zona forestal i segons el Decret 64/1995, de 7 de març, pel qual s'estableixen mesures de prevenció d'incendis forestals, cal adoptar les mesures establertes en aquest Decret.	**Activitat** Festa Major del Sant Crist (Festa Major d'Estiu) **Dates** Quart cap de setmana de setembre. **Àmbit territorial:** Cervera: Diversos espais a l'aire lliure amb activitats festives, culturals i d'atraccions i firaires. Espais tancats: Pavelló Polivalent Es preveuen actes de foc. **Probabilitat d'ocurrència:** Baixa **Impacte del risc:** Mitjà **Avaluació:** Risc tolerable (2)
		Activitat Festa Major del Santíssim Misteri (Festa Major d'Hivern) **Dates** 5 – 6 de febrer. **Àmbit territorial:** Cervera: Espais tancats: Pavelló Polivalent i Església de Santa Maria -veure apartat específic per Les Completes-. Baixa **Impacte del risc:** Mitjà **Avaluació:** Risc tolerable (2)

		Activitat Les Completes **Dates** 5 de febrer. **Àmbit territorial:** Cervera: Espais tancats: Església de Santa Maria. Aforament: 800 pax. **Probabilitat d'ocurrència:** Baixa **Impacte del risc:** Alt **Avaluació:** Risc moderat (3)
		Activitat Concert Sota el Túnel de l'Autovia. **Dates** Segon dissabte de juny. **Àmbit territorial:** Espais tancats: Túnel sota el pk 521,9 de l'A-2. *Accés per camí des de la N-II en el pk 520,5.* Aforament: 500 pax. **Probabilitat d'ocurrència:** Baixa **Impacte del risc:** Alt **Avaluació:** Risc moderat (3)
		Activitat Activitats en el Gran teatre de la Passió de Cervera. **Dates** Quaresma: La Passió de Cervera.

		Caps de setmana de tot l'any, excepte temps de la Passió: *Cicle de Teatre "Apassiona't".* *Altres activitats culturals: concert de Nadal, dansa, teatre infantil...* **Àmbit territorial:** Espais tancats: Gran Teatre Aforament: 1700 pax. **Probabilitat d'ocurrència:** Baixa **Impacte del risc:** Alt **Avaluació:** Risc moderat (3)
		Activitat Activitats en el Paranimf de la Universitat **Dates** Tot l'any diverses activitats culturals, musicals, dansa, exposicions... **Àmbit territorial:** Espais tancats: Paranimf de la Universitat de Cervera **Probabilitat d'ocurrència:** Baixa **Impacte del risc:** Alt **Avaluació:** Risc moderat (3)

		Activitat Activitats en els patis de la Universitat de Cervera **Dates** Tot l'any diverses activitats culturals, musicals, dansa, exposicions... **Àmbit territorial:** Cervera: Espais delimitat: Patis de la Universitat. Baixa **Impacte del risc:** Mitjà **Avaluació:** Risc tolerable (2)
		Activitat Fira del Pa i del Cereal. **Dates** Pels vols de Sant Isidre. **Àmbit territorial:** Cervera: Pl. Universitat (estands paradistes) Pl. Magdalena de Montclar (atraccions) Espais delimitats: Patis de la Universitat de Cervera (estands paradistes). **Probabilitat d'ocurrència:** Baixa **Impacte del risc:** Mitjà **Avaluació:** Risc tolerable (2)

		Activitat Cavalcada dels Reis d'Orient. **Dates** 5 de gener. **Àmbit territorial:** Cervera: Av. Mil·lenari – Av. Agramunt – C. Victòria – Av. Catalunya – C. Guinedilda – Pl. Universitat – Pl. Sant Miquel – C. Santa Anna – Pl. Santa Anna – C. Major – Pl. Major **Probabilitat d'ocurrència:** Baixa **Impacte del risc:** Mitjà **Avaluació:** Risc tolerable (2)
		Activitat Carnestoltes. **Dates** Dissabte abans de Carnestoltes. **Àmbit territorial:** Cervera: Pl. Universitat – C. Guinedilda – Av. Catalunya – C. Combat – Pl. Sant Miquel – Pl. Universitat. **Probabilitat d'ocurrència:** Baixa **Impacte del risc:** Mitjà **Avaluació:** Risc tolerable (2)

		Activitat Carnaval de Secà. **Dates** Segon dissabte de juliol. **Àmbit territorial:** Cervera: Pl. Universitat - Pl. Sant Miquel – C. Combat - Av. Duran i Sanpere – C. Hospital - Pl. Santa Anna – C. Major – Pl. Major. **Probabilitat d'ocurrència:** Baixa **Impacte del risc:** Mitjà **Avaluació:** Risc tolerable (2)
		Activitat Sant Magí. **Dates** 19 d'agost **Àmbit territorial:** Cervera: Diversos espais a l'aire lliure amb activitats festives i culturals als voltants del Barri de Sant Magí. **Probabilitat d'ocurrència:** Baixa **Impacte del risc:** Mitjà **Avaluació:** Risc tolerable (2)
		Activitat Altres activitats temporals d'aforament alt o molt alt (>500 persones) en espais públics a l'aire lliure. **Dates**

		Sense data **Àmbit territorial:** Cervera: Diversos espais a l'aire lliure a l'aire lliure **Probabilitat d'ocurrència:** Baixa **Impacte del risc:** Alt **Avaluació:** Risc moderat (3)

2.2. Riscos especials

Són riscos concrets que poden afectar al municipi i que tenen un tractament especial a l'hora de la seva planificació. La seva naturalesa els requereix d'uns mètodes tècnics i científics adequats per avaluar-los i tractar-los i els plans que en resulten s'han d'elaborar d'acord amb les directrius bàsiques previstes a la normativa.

Riscos especials (obligats / recomanats) que afecten al municipi segons els diferents Plans Especials de la Generalitat de Catalunya, són els següents:

RISC	PLA ESPECIAL ASSOCIAT	OBLIGAT	RECOMANAT
Químic	PLASEQCAT		✓
Incendis	INFOCAT	✓	
Inundacions	INUNCAT	✓	
Transport matèries perilloses	TRANSCAT	✓	
Nevades	NEUCAT	✓	
Sísmic	SISMICAT		✓
Ventades	VENTCAT		✓
Pandèmies[3]	Pandèmies		✓

[3] Malgrat que amb Acord GOV/58/2022, de 29 de març, pel qual s'aprova el Pla especial d'emergències per pandèmies a Catalunya, defineix que només estan obligats a elaborar els municipis de més de 20.000 habitants i per a la resta és potestatiu, tot i que es recomana elaborar-los als municipis de més de 5.000 habitants, a les capitals de comarca.

El fet que el municipi ja disposés en l'anterior versió del seu DUPROCIM aquest risc com a territorial dins del PROCICAT, es creu oportú de continuar mantenint-lo en l'actual DUPROCIM, com a risc especial.

D'aquesta normativa sorgeixen els plans d'àmbit superior (Plans Especials de la Generalitat), els quals deriven amb els plans de Protecció Civil Municipals i que han de permetre la interfase entre el pla d'àmbit superior (Generalitat) i el pla d'àmbit municipal (Ajuntaments).

RISCOS ESPECIALS		
RISC	**DESCRIPCIÓ**	**AVALUACIÓ**
Risc d'incendi forestal (INFOCAT):	D'acord amb el Pla Infocat i el Mapa de Protecció Civil de Catalunya, el nivell de perill del Municipi és **MOLT INFERIOR A LA MITJANA** i el nivell de vulnerabilitat és **BAIX**.	D'acord amb el Pla Infocat, l'elaboració del PAM per incendis forestals és **OBLIGAT PEL PERILL** al municipi.
Risc per inundacions (INUNCAT):	D'acord amb el Pla Inuncat i el Mapa de Protecció Civil de Catalunya, existeixen zones potencialment inundables (Pla Inuncat) i Zones inundables Geomorfològicament-ZIG (Estudi de l'ACA) en els cursos fluvials que transcorren pel municipi: **Riu Sió** **Riu d'Ondara** **Torrent de les Llobateres** **Torrent Salat** **Barranc de Malgrat** **Clot dels Aubins** El nivell de risc al municipi d'acord amb el Pla Inuncat: - Risc fluvial: **ALT.** - Risc pluvial: **ALT.** - Zones susceptibles a inundar-se: **MODERAT** - Risc total: **ALT.**	D'acord amb el Pla Inuncat, l'elaboració del PAM per a inundacions és **OBLIGAT** al municipi.
Risc per nevades (NEUCAT):	El municipi es troba entre els 435 m i els 625 m d'altitud. El llindar de situació meteorològica de perill (SMP) de nivell BAIX correspon a l'acumulació de > 2 cm a cotes superiors a 300 m; de 5 cm a cotes superiors a 600 m fins a 800m. El llindar de SMP de nivell ALT correspon a l'acumulació de 15 cm en 24h a cotes superiors a 300 m; gruix > 15 cm a cotes superiors a 300 m fins a 600 m; gruix > 20 cm a cotes superiors a 600 m fins a 800 m	Segons el NEUCAT, tots els municipis amb més de 20.000 habitants o bé amb altituds >400 m estan obligats. Segons el Pla Neucat, el Municipi està **OBLIGAT** a elaborar el PAM per nevades, degut a que és un municipi amb una altitud **>400 m.**

Risc químic (PLASEQCAT):	El municipi de Cervera, al Polígon Industrial, disposa d'una empresa (EUROPERFIL) dedicada a la fabricació de tancaments metàl·lics com perfils, panells, façanes i recobriments. Segons el PLASEQCAT, és una instal·lació SEVESO de **nivell baix:** *Establiments afectats pels articles 6 i 7 del RD 1254/1999, de 16 de juliol, i la seva modificació RD 948/2005, de 29 de juliol.* Disposa d'una nau (Nau H) per l'emmagatzemat de productes químics: • Pentà • Isocianat • Poliol • Activador Aquesta nau és la zona d'emmagatzematge, càrrega i descàrrega de productes químics necessaris per la producció de panell aïllant en dipòsits	Segons el PLASEQCAT, Cervera, es **RECOMANA** l'elaboració del Pla d'Actuació Municipal (PAM) del PLASEQCAT a tots els municipis que els quals es trobi ubicada una instal·lació industrial classificada de nivell inferior pel RD 840/2015, de 24 de setembre.
Risc sísmic (SISMICAT):	Segons l'escala d'intensitat macrosísmica-MSK (intensitat màxima percebuda per a un període de retorn de 500 anys) el municipi pot patir un sisme de nivell VI-VII, que significa que: **Grau VI. Por** - El sisme el perceben la majoria de les persones, tant dintre com fora dels edificis. Moltes persones surten al carrer esporuguides. Algunes persones arriben a perdre l'equilibri. Els animals domèstics fugen dels estables. - En alguna ocasió, la vaixella i la cristalleria es trenquen, els llibres cauen dels prestatges, els quadres es mouen i els objectes inestables es tomben. Els mobles pesats poden arribar a moure's. Les campanes petites de torres i campanars poden sonar. En certs casos poden obrir-se bretxes de fins un centímetre d'amplada en sòls humits. Poden produir-se esllavissaments en muntanyes. S'observen canvis de cabal de les deus i en el nivell d'aigua de pous. - Es produeixen danys moderats (classe 2) en algunes construccions del tipus A. Es produeixen danys lleugers (classe 1) en algunes construccions del tipus B i en moltes del tipus A.	Segons el Pla SISMICAT el municipi està **RECOMANAT** a elaborar el PAM per sismes.

	(Classe 1. Danys lleugers. Fissures en els revestiments, caiguda de petits trossos de revestiment. *Classe 2. Danys moderats. Fissures en parets, caiguda de grans trossos de revestiment, caiguda de teules, caiguda de baranes d'obra, esquerdes i enderrocaments parcials de xemeneies.* *Classe 3. Danys greus. Esquerdes a les parets, caiguda de xemeneies de fàbrica .* *Classe 4. Destrucció. Esvorancs (bretxes) a murs resistents, enderrocament parcial, pèrdua d'enllaç en diferents parts de la construcció. Destrucció d'envans i parets de tancament.* *Classe 5. Col·lapse. Esfondrament complet de la construcció.)* El municipi **no supera** el llindar màxim de dany sísmic. *Edificis habitatges principals: 3.468 *Edificis habitatges no principals: 1.201 **Any 2021 IDESCAT*	
Risc en el transport de matèries perilloses per carretera (TRANSCAT):	D'acord amb el Pla Transcat i el Mapa de Protecció Civil de Catalunya, el municipi de **Cervera** està situat dins de l'àrea d'influència de l'A-2 i de la C-25 (500 m que l'envolta) amb l'existència d'elements molt vulnerables i vulnerables.	Segons el Pla TRANSCAT el municipi està **OBLIGAT** a elaborar el PAM per accidents en el transport de matèries perilloses.
Risc per ventades (VENTCAT)	Segons la metodologia de treball del Pla Especial d'Emergències per Risc de Vent (VENTCAT): <u>La perillositat municipal:</u> en base el nombre mitjà de dies anuals que s'ha superat el llindar de ratxa de vent de 20 m/s. Aquest valor de 20 m/s, és el mínim de ratxa susceptible de produir danys, i que per la seva freqüència i afectació als diferents elements vulnerables. ***<u>Perillositat Municipal:</u>*** Màxim de dies/any per municipi de superació del llindar de 20m/s: **De 0 a 10 dies.** <u>La vulnerabilitat municipal:</u> segons el nombre d'habitants de cada municipi com a ítem representatiu de la vulnerabilitat. Aquesta simplificació es pot	Segons el Pla VENTCAT el municipi està **RECOMANAT** a elaborar el PAM per ventades.

	justificar perquè en definitiva, la major quantitat d'elements vulnerables es concentren a les zones més poblades i per tant, és a les zones més poblades, on històricament s'ha registrat el major nombre. ***Vulnerabilitat Municipal:*** Cens habitants per municipi: **<20.000 habitants** Ratxes màximes de vent corresponents a la Segarra: **20 a 30 m/s.**	
Risc per pandèmies (PANDÈMIES)	Propagació de pandèmies que poden afectar a un nombre considerable de persones. També s'inclouen els casos d'intoxicació alimentària greu o legionel·losi, casos en que es podria veure afectada una gran quantitat de persones, desconeixent-se inicialment les causes i l'origen del succés.	Malgrat que amb Acord GOV/58/2022, de 29 de març, pel qual s'aprova el Pla especial d'emergències per pandèmies a Catalunya, defineix que només estan obligats a elaborar els municipis de més de 20.000 habitants i per a la resta és potestatiu, tot i que es **RECOMANA** elaborar-los als municipis de més de 5.000 habitants, a les **capitals de comarca**.

2.3. Riscos específics

En el supòsit que una entitat local desenvolupi en el seu territori diverses activitats obligades a redactar i aprovar un pla d'autoprotecció, pot elaborar un pla específic municipal que faci la funció d'integració, coordinació i relació de les diferents figures d'autoprotecció.

Actualment a **CERVERA,** disposa de dos PEM:

- PEM Aquelarre de Cervera
- PEM Mercat Setmanal de Cervera

RISCOS ESPECÍFICS		
PEM "Aquelarre de Cervera"		
ACTIVITATS	**<u>Dilluns – "Passeig de l'Estació"</u>** **Organitzadors:** Assemblea de Joves de Cervera (AJ-Cervera) **Co-organitzador:** Paeria de Cervera – Regidoria de Joventut **Característiques:** Des de les 1900 h (dilluns) fins les 06:00 h (dimarts), es realitzaran les següents activitats: Espectacle musical amb música en viu i enllaunada. Servei de bar pels assistents. Correbars descentralitzat pels bars de Cervera: Centre Obrer – El Casal – Casa Dalmases – La Cova. **Previsió d'aforament:** Variable (aprox. 200). Previsió d'acte d'aforament mig (de 150 a 500 persones) segons la classificació establerta en el *Decret 112/2010 del Reglament d'espectacles públics i activitats recreatives.* **Punt lila:** Sí. **Espai:** *Inici del Pg de l'Estació. Davant del Centre Obrer.* Espai a l'aire lliure	*Activitat de vespre - nocturna*

ACTIVITATS	**<u>Dimarts</u>** **Organitzadors:** Associació de Comerciants Endavant **Co-organitzador:** Paeria de Cervera – Regidoria de Promoció Econòmica **Característiques:** Des de les 20:00 h (dimarts) fins les 01:00 h (dimecres), es realitzaran les següents activitats: • 20.00-02.00: Tast de tapes i begudes a càrrec de diferents establiments de restauració de Cervera • 20.00-22.00: espectacle musical per mitjà de música gravada a càrrec d'un DJ . • 22:00: Encesa amb els diables infantils; arribaran per carrer Sta. Anna, faran un tomb i cremaran a la Pl. Sant Miquel. • 23:00-02.00: música gravada a càrrec d'un DJ . **Previsió d'aforament:** Al ser una activitat a l'aire lliure i de lliure accés és variable però inferior a 1000p. Es preveuen unes 800 persones al llarg de la jornada que mai coincidiran en una mateixa activitat. Segons la classificació establerta en el *Decret 112/2010 del Reglament d'espectacles públics i activitats recreatives,* es considera un a activitat d'aforament alt (entre 501 a 1000 persones). **Punt lila:** Sí. **Espai:** *Pl. Universitat:* Espai a l'aire lliure.	*Activitat de vespre - nocturna*

	Dimecres "Dimecres de cendra" **Organitzadors:** Associació Cultural Dimecres de Cendra **Co-organitzador:** Paeria de Cervera – Regidoria de Festes **Característiques:** Des de les 21 h fins les 6 h, al C. Sabaters i a la Pl. Major, es realitzen activitats de petit format, com poden ser la decoració, amb motius relacionats amb l'Aquelarre, jocs, tarot...que inicialment es feien en les primeres edicions (no multitudinàries) de l'Aquelarre, amb sardinada popular i concert a la Pl. Major. Previ a l'inici de les activitats es fa una cercavila, amb foc a càrrec de la colla infantil dels Diables, des de la Pl. Sant Miquel fins a la Pl. Major que finalitza amb els lluïments a la Pl. Major. A les 05:00 llançament de quatre bateries des de la Pl. Major (zona de la font), com a final de festa. **Punt lila:** Sí. **Espai:** *C. Sabaters:* Espai delimitat a l'aire lliure. *Pl. Major:* Espai a l'aire lliure **Previsió d'aforament:** Variable però no superior a 500 persones. Són actes de petit format, que es podrien considerar segons l'acte, de baix aforament (fins a 150 persones) o d'aforament mitjà (de 151 a 500 persones) segons la classificació establerta en el *Decret 112/2010 del Reglament d'espectacles públics i activitats recreatives.*	*Activitat de vespre - nocturna*
	Dijous "Dijous Gras" **Organitzadors:** Seny Major **Co-organitzador:** Paeria de Cervera – Regidoria de Festes **Característiques:** 23:00 L'activitat Dijous Gras es desenvolupa amb una cercavila pels carrers del centre històric i nucli antic de la ciutat a càrrec de les dones de les següents entitats: Band Tokades, Sound de Secà, Bombollers, geganters, Grepp Teatre, Diables de Cervera Carranquers, Ball de Gitanes de Cervera i Associació Cultural Dimecres de Cendra (ACDC), que finalitza amb un ball / concert de petit format a la Pl. del Fossar. **Punt lila:** Sí.	*Activitat nocturna*

	Espai: Espai no delimitat a l'aire lliure **Previsió d'aforament:** Variable però inferior a 2000 persones. Són actes d'aforament mitjà (de 151 a 500 persones) i alta (de 501 a 1000 persones) segons la classificació establerta en el *Decret 112/2010 del Reglament d'espectacles públics i activitats recreatives.*	
	<u>Divendres d'Aquelarre</u> **Organitzadors:** Paeria de Cervera **Característiques:** A les 19 h trobada de bestiari popular de Catalunya a la Pl. Universitat. A les 23 h inici d'una cercavila de foc amb el bestiari des de la Pl. Universitat fins a la Pl. Major. A les 23:45 h arribada del bestiari a la Pl. Major i s'inicien els lluïments del bestiari. Des de les 00:30 h, a la Plaça Major, es combina concerts de música, amb espectacles diversos (espectacle de les Band Tokades) i un correfoc estàtic, entre concert i concert, a càrrec d'entitats de Cervera. **Punt lila:** Sí. **Espai:** *Pl. Major* Espai no delimitat a l'aire lliure **Previsió d'aforament:** Variable però inferior a 2000 persones. Són actes d'aforament molt alt (més de 1000 persones) segons la classificació establerta en el *Decret 112/2010 del Reglament d'espectacles públics i activitats recreatives.*	*Activitat nocturna*
	<u>Dissabte d'Aquelarre</u> **Organitzadors:** Paeria de Cervera **<u>Aquelarre de Cervera</u>** **Característiques:** Dia central i més multitudinari de l'Aquelarre. - Fira del Gran Boc - Cercavila infantil de l'Aquelarret. - Nit d'Aquelarre: 3 actes (3 correfocs) i diversos espais musicals (5 espais)	

	<u>Fira del Gran Boc:</u> **Organitzadors:** Paeria de Cervera **Espai:** *Patis Universitat de Cervera.* A l'aire lliure en espai delimitat. **Previsió d'aforament:** >500 a <2000	*Activitat diürna i nocturna*
	<u>Aquelarret:</u> **Organitzadors:** Paeria de Cervera **Espai:** *Via pública* A l'aire lliure. **Previsió d'aforament:** >500 a <2000	*Activitat de tarda*
	<u>Aquelarre:</u> **Organitzadors:** Paeria de Cervera **Punt lila:** Pl. Major. **Espai:** *Diferents espais de la via pública* A l'aire lliure. **Previsió d'aforament:** <10000	*Activitat nocturna*
	Són actes d'aforament molt alt (més de 1000 persones) segons la classificació establerta en el *Decret 112/2010 del Reglament d'espectacles públics i activitats recreatives.* Al ser una activitat a l'aire lliure i que no implica una activitat fixa ni un lloc únic pels visitants, ja que es desenvolupa pels carrers de la ciutat, és difícil de preveure l'assistència a aquest acte ja que al llarg del dia van passant gent al llarg dels carrers on es realitza.	
	<u>Diumenge d'Aquelarre</u> **<u>Fira del Gran Boc:</u>** **Organitzadors:** Paeria de Cervera **Espai:** *Patis Universitat de Cervera.* A l'aire lliure en espai delimitat. **Previsió d'aforament:** >500 a <2000	*Activitat de tarda*

	<u>Carretillada final del Diumenge de Rams</u> **Organitzadors:** Paeria de Cervera **Espai:** *Pl. Universitat* A l'aire lliure. **Previsió d'aforament:** Variable no superior a 500 persones	*Activitat de tarda*

		CONSEQÜÈNCIES PROBABLES
ESCENARIS DE RISC POSSIBLES	**Incidències d'ordre públic.**	Qualsevol tipus d'incidència producte de l'aglomeració de persones, incidències per ingesta d'alcohol o altres drogues, actes vandàlics, amenaça de bomba o robatoris.
	Incidències relacionades amb el risc d'emergències dins l'àrea d'influència dels espais públics on es realitzen les activitats i que poden donar lloc a l'efecte dominó.	Emergències o incidències **directament** relacionades amb les activitats o espectacles, aglomeració de persones, urgències mèdiques, ingesta d'alcohol o altres drogues....i que cal tenir presents en l'organització de qualsevol activitat de pública concurrència. Emergències o incidències **indirectament** relacionades amb les activitats o espectacles del tipus urgències mèdiques, incidències en els edificis propers a la zona... i que al utilitzar espais públics poden dificultar el pas dels serveis d'emergències als edificis o zones d'afectació situats dins la zona on es desenvolupen les activitats o espectacles relacionats amb l'Aquelarre.
	Incidències relacionades amb fenòmens atmosfèrics, tecnològics... desfavorables que poden produir situacions de perill i que poden originar situacions de pànic o desordre públic	L'Aquelarre es celebra a finals d'estiu, una època de l'any propensa haver-hi situacions meteorològiques del tipus de tempestes curtes però d'intensitat. En la majoria de casos, associades a elles, és la caiguda d'aparell elèctric i episodis de vent, que poden posar en perill els actes i el públic assistent. També poden estar afectats altres situacions que puguin derivar l'activació de qualsevol dels plans de la Generalitat de Catalunya: Riscos **naturals** que puguin fer activar algun **Pla especial** de la Generalitat. Riscos d'origen **tecnològic** que puguin fer activar algun **Pla especial** de la Generalitat. **Altres** riscos i/o fenòmens meteorològics adversos, que poden derivar l'activació per part de la Generalitat del **Pla territorial** (PROCICAT) i que poden posar en perill els actes i el públic assistent. ***L'ORGANITZACIÓ pot suspendre, de manera temporal o definitiva**, les activitats, si es preveu un greu risc per a les persones i que podrien donar a situacions de pànic o de perill. Aquestes suspensions es consensuarien entre el "Consell*

		Assessor" d'aquest Pla, els organitzadors dels actes i les autoritats d'emergències i protecció civil presents al lloc.
ÀREES ON ES REALITZEN LES ACTIVITATS: Activitats a l'aire lliure, Concerts, Correfocs...		
Activitat	**Característiques**	**Localització**
DILLUNS	- Musica en viu al Pg. de l'Estació - Correbars	Pg. de l'Estació, Davant del Centre Obrer. Correbars descentralitzat pels bars de Cervera: Centre Obrer – La Bombolla - Casa Dalmases – La Cova
DIMARTS D'AQUELARRET	- Tallers Infantils (Aquelarret)	Escola Josep Arques
DIMARTS D'AQUELARRE	- Cercavila infantil	Pl. Universitat
	- Tastos de menjar - Espectacle musical a través de música gravada per mitjà de DJ.	Pl. Universitat
DIMECRES D'AQUELARRET	- Tallers Infantils (Aquelarret)	Escola Josep Arques
DIMECRES DE CENDRA	- Jocs de cucanya pels infants	Pl. Universitat
	- Cercavila sense foc.	**RECORREGUT** C. Manel Ibarra – Pl. Universitat – Pl. St.Miquel – Av. Catalunya – C. Victòria – C. Combat – Pl. St. Miquel – Pg. Jaume Balmes – C. Canceller Dou – Pl. St. Miquel – Pl. Sta. Anna – C. Major – C. Sabaters – C. Estudi Vell – Pl. Major .
	Activitats de petit format, com poden ser, la decoració amb motius relacionats amb l'Aquelarre; jocs tradicionals (titelles, joc del pim, pam, pum al regidor), activitats relacionades amb les "ciències ocultes" (tarot) i de taverna. Totes aquestes activitats es feien en les primeres edicions (no multitudinàries) de l'Aquelarre.	C. Sabaters
	- Sopar popular (Sardinada) - Concert de petit format - A la finalització de l'activitat es llencen 4 bateries de Categoria F3.	Pl. Major
DIJOUS D'AQUELARRET	- Tallers Infantils (Aquelarret)	Escola Josep Arques

DIJOUS GRAS	***23h*** ***1r acte: Cercavila:*** Inici d'una cercavila des de 3 punts diferents de la ciutat. Aquest inici s'indica llençant 3 coets des del jardí de "Cal Carbonell" (C. Anselm Clavé cantonada Pg. de l'Estació): 1. **C. Manel Ibarra – Pl. Universitat – Pl. St. Miquel.** 2. **Av. Catalunya – C. Combat – Pl. St. Miquel.** 3. **Pl. Magdalena de Montclar – Pl. Sta. Anna (Rbla. Lluís Sanpere).** ***23:20h*** ***2n acte: Cercavila*:** Trobada de 2 dels seguicis, de les diverses entitats cerverines, a la Pl. St. Miquel i fins la Pl. Sta. Anna. ***23:30h*** ***3r acte: Cercavila*:** Unió dels 3 seguicis de les entitats i les dones del grup dels Diables Carranquers de Cervera que inicien un correfoc de baixa intensitat, amb el següent recorregut: **Pl. Sta. Anna** (Inici) **– C. Major – C. Sabaters – C. Estudi Vell – Pl. Major.**(Final). Una vegada finalitzat el correfoc, es fa una encesa estàtica davant la porta principal de Santa Maria per part dels Diables Carranquers. ***00:00h*** ***Música enllaunada a la Pl. del Fossar.***	**RECORREGUT** C. Manel Ibarra – Pl. Universitat – Pl. St.Miquel – Av. Catalunya – C. Victòria – C. Combat – Pl. St. Miquel – Pg. Jaume Balmes – C. Canceller Dou – Pl. St. Miquel – Pl. Sta. Anna – C. Major – C. Sabaters – C. Estudi Vell – Pl. Major . Previ a aquests actes es celebra un sopar, dones i homes per separat, a: - Sopar de dones: Pl. del Fossar. - Sopar d'homes: Sitjes del SENPA. Sopar popular organitzat pel "Casal": - Pl. Sta. Anna.
DIVENDRES D'AQUELARRET	- Tallers Infantils (Aquelarret)	Escola Josep Arques
DIVENDRES D'AQUELARRE	***19h*** ***PLANTADA DE BESTIARI*** Plantada de Bestiari Festiu i Popular de Catalunya.	Pl. Universitat
	23h ***CERCAVILA DE FOC DEL BESTIARI***	**RECORREGUT** Pl. Universitat – Pl. St. Miquel – C. Sta. Anna – Pl. Sta. Anna – C. Major – Pl. Major.
	23:30h ***ARRIBADA I LLUÏMENTS DEL BESTIARI***	Pl. Major
	01:30h a 05:00h ***CONCERT:***	Pl. Major

	3 grups de música. ***ACTUACIONS DE PERCUSSIÓ:*** En les pauses entre concert i concert. ***01:00h*** ***CORREFOC :*** En una de les pauses del concert, a càrrec dels Diables Carranquers de Cervera ***ENCESA DEL CAMPANAR DE SANTA MARIA:*** Amb ús de bengales.	
DISSABTE D'AQUELARRE	***17h a 18h*** ***AQUELARRET*** Cercavila infantil ***18h a 20h*** ***AQUELARRET*** Lluïments i festa de l'Escuma a la Pl. Magdalena de Montclar a la finalització de la cercavila	**RECORREGUT** C. Burgos – C. Combat – Pl. Sant Miquel – Pl. Sta. Anna – Rbla. Lluís Sampere – Pl. Magdalena de Montclar
	17h (Ds) a 02h (Dg) ***FIRA DEL GRAN BOC*** Fira i punt de trobada d'especialistes en esoterismes, ciències ocultes, medicines naturals i artesania. Patis dret i central.	Patis de la Universitat
	23h ***ENCESA DE LA UNIVERSITAT*** Encesa de la façana de la Universitat amb bengales i pirotècnia, des de la Pl. Major (jardineres situades a la façana de la Universitat). Castell de Focs des de la terrassa del Gran Teatre (Pg. Jaume Balmes)	Exterior façana principal de la Universitat a la via pública, *(Pl. Universitat)*
	1r CORREFOC i CERCAVILA 11:30h A l'acabar l'Encesa s'iniciarà, des de la sortida de la Universitat, la **cercavila** i el **correfoc** dels Diables Carranquers de Cervera i la Colla convidada, fins arribar a la Pl. Major.	**RECORREGUT** Pl. Universitat – Pl. St. Miquel – C. Sta. Anna – Pl. Sta. Anna – C. Major – Pl. Major
	00:15h: Inici **<u>1r acte de l'Aquelarre</u>**: Arribada de la Cercavila a la Pl. Major i ***Ball de la Polla***.	Pl. Major

	2n CORREFOC 01:15h: **Correfoc** a càrrec de la Colla convidada.	**RECORREGUT** Pl. Sta. Anna – C. Major – Pl. Major – C. St. Domènec – Pl. St. Domènec – C. St. Magí – Pl. Cal Racó
	02:30h Inici **2n acte de l'Aquelarre**: ***Invocació*** i ***aparició del Mascle Cabró***. ***Ball de Diables*** a càrrec dels diables "Carranquers de Cervera"	Pl. Cal Racó
	3r CORREFOC 03:30h: **Correfoc** a càrrec dels diables "Carranquers de Cervera".	**RECORREGUT** Pl. Portalet – C. Estudi Vell – Pl. Major – C. St. Domènec – Pl. St. Domènec – C. St. Magí – Pl. Cal Racó.
	04:00h Inici **3r acte de l'Aquelarre:** ***Escorreguda del Mascle Cabró i Foqueral*** a càrrec dels diables "Carranquers de Cervera".	Pl. Cal Racó
	ESPAIS (ACTIVITATS AMB MÚSICA)	
	00:15h: 1r Acte: Arribada de la ***Cercavila*** i ***Ball de la Polla***. 00:30h: ***Concert.*** 00:15h: 2n Acte: ***Invocació i Aparició del Mascle Cabró*** i ***Ball de Diables***. 02:30h: ***Concert.*** 04:00h: 3r Acte: ***Escorreguda del Mascle Cabró*** i ***Foqueral***. 04:45h: ***Concert.*** 05:30h: ***Fi***	Pl. Cal Racó
	00:30h: ***Concert.*** 02:30h: ***Concert.*** 04:30h: ***Concert.*** 05:30h: ***Fi***	Pl. Major

	00:00h: ***Concert.*** 01:30h: ***Dj.*** 05:30h: ***Fi***	Pl. Magdalena de Montclar
	00:30h: ***Concert.*** 03:00h: ***Fi***	Pl. Santa Anna
DIUMENGE	***17:30h a 22h*** ***FIRA DEL GRAN BOC*** Fira i punt de trobada d'especialistes en esoterismes, ciències ocultes, medicines naturals i artesania. Patis dret i central.	Patis de la Universitat
	20h ***CORREFOC*** Correfoc estàtic amb la pirotècnia sobrant del dissabte a la nit.	Pl. Universitat
Algunes d'aquestes localitzacions poden patir alteracions segons l'edició (per obres, canvi d'ubicació...).		

RISCOS ESPECÍFICS		
PEM "Mercat Setmanal de Cervera"		
El Mercat Setmanal de Cervera, és a l'aire lliure i es celebra tots els divendres de l'any. El Mercat de Cervera ha estat des de sempre una font d'activitat econòmica d'importància, no només per Cervera sinó per tota la comarca de la Segarra. L'existència del Mercat està documentat des de l'any 1136, "com a centre d'intercanvi de productes agraris de les comarques més pròximes". Tots els divendres de l'any Cervera omple els carrers centenaris del seu casc antic, amb paradistes de qualsevol tipus de productes, oferint servei a tots els seus visitants que arriben des de qualsevol punt de la comarca de la Segarra. El fet que el Mercat de Cervera es desenvolupi en espais públics, en una zona urbana complicada, a conseqüència pel tramat de carrers i accessos estrets, típics de qualsevol trama urbana d'origen medieval, fa que, a iniciativa pròpia de la Paeria de Cervera com de la Policia Local vulguin establir uns protocols d'actuació, en cas de possibles emergències que es poguessin derivar directament o indirectament del Mercat i poder garantir la seguretat tant dels comerciants, clients i també dels habitants d'aquesta zona. El Mercat disposa d'un emplaçament fix, al llarg de l'eix que formen els següents vials: C. Guinedilda – Pl. Universitat – Pl. Sant Miquel – C. Santa Anna – Pl. Santa Anna – Rbl. Lluís i Sanpere També el Mercat disposa, en la seva ubicació, d'una alternativa quan en la ubicació principal no es pot celebrar per causes majors (altres activitats, obres,...). Per aquestes situacions, el Mercat, es trasllada a l'Av. Prat de la Riba.		
ACTIVITATS	**<u>Dijous</u>** A partir de les 22 h es tallen els accessos i el trànsit de vehicles privats pels carrers on s'ubicarà l'endemà el Mercat, per tal d'evitar l'aparcament de vehicles no autoritzats i poder garantir l'accés dels paradistes als seu emplaçament habitual a l'endemà.	*dijous 22h*

	Divendres **Característiques:** A partir de les 6 del matí s'inicia el muntatge de les parades i fins les 14 h es desenvolupa el mercat, amb 95 paradistes, al llarg de l'eix viari que forma el Mercat. A partir de les 14 h, i encara amb els carrers tallats a la circulació de vehicles, entren els serveis de neteja de la Paeria de Cervera, per iniciar les tasques de neteja dels carrers on s'ha desenvolupat el Mercat. A partir de les 16.00 h, s'obren els accessos i la circulació als vehicles. **Emplaçament fix del Mercat:** A l'aire lliure: *C/ Guinedilda, Pl/ Universitat, Pl/ Sant Miquel, C/de Santa Anna, Pl/ de Santa Anna i Rbla/de Lluís Sanpere* **Previsió d'aforament:** Variable, però inferior a 2000 persones al llarg de tot el dia. Entre les 11h i les 13h es produeix el pic màxim de persones. **Emplaçament ocasional del Mercat:** A l'aire lliure: *Av. Prat de la Riba* **Previsió d'aforament:** Variable, però inferior a 2000 persones al llarg de tot el dia. Entre les 11h i les 13h es produeix el pic màxim de persones.	*Divendres de 6 a 16*
	Al ser una activitat a l'aire lliure i que no implica una activitat fixa ni un lloc únic pels visitants, ja que es desenvolupa pels carrers de la ciutat, és difícil de preveure l'assistència a aquest acte ja que al llarg del dia van passant gent al llarg dels carrers on es realitza.	

		CONSEQÜÈNCIES PROBABLES
ESCENARIS DE RISC POSSIBLES	**Incidències d'ordre públic.**	Qualsevol tipus d'incidència producte de l'aglomeració de persones, d'actes vandàlics o robatoris.
	Incidències relacionades amb el risc d'emergències dins l'àrea d'influència dels espais públics on es realitzen les activitats i que poden donar lloc a l'efecte dominó.	Emergències o incidències **directament** relacionades amb l'activitat. Emergències o incidències **indirectes** tipus urgències mèdiques, incidències en els edificis propers a la zona... i que a l'utilitzar espais públics poden dificultar el pas dels serveis d'emergències als edificis o zones d'afectació situats dins la zona on es desenvolupa el Mercat. Risc d'atropellament del ferrocarril en l'**emplaçament ocasional del Mercat** *(Av. Prat de la Riba)* es desenvolupa dins de la **Zona de protecció de les línies ferroviàries**: Franja de terreny a cada costat de les vies, delimitada interiorment per la zona de domini públic i exteriorment per dues línies paral·leles a **70 m** de l'explanació o plataforma on es fixen les vies.
	Incidències relacionades amb fenòmens atmosfèrics, tecnològics... desfavorables que poden produir situacions de perill i que poden originar situacions de pànic o desordre públic	Riscos **naturals** que puguin fer activar algun **Pla especial** de la Generalitat. Riscos d'origen **tecnològic** que puguin fer activar algun **Pla especial** de la Generalitat. **Altres** riscos i/o fenòmens meteorològics adversos, que poden derivar l'activació per part de la Generalitat del **Pla territorial** (PROCICAT) i que poden posar en perill els actes i el públic assistent.
	***La PAERIA pot suspendre, de manera temporal o definitiva**, les activitats, si es preveu un greu risc per a les persones i que podrien donar a situacions de pànic o de perill. Aquestes suspensions es consensuarien entre el "Consell Assessor" d'aquest Pla, els organitzadors dels actes i les autoritats d'emergències i protecció civil presents al lloc.*	

ÀREES ON ES REALITZA EL MERCAT SETMANAL:		
Activitat	**Localització**	**Característiques**
MERCAT	**<u>Emplaçament fix del Mercat:</u>** A l'aire lliure	*C/ Guinedilda* • Vial peatonal • Vial de 8 m d'ample (excepte tram inicial d'uns 20 m), al mateix nivell. • Núm. de parades: 17 (aprox.)
		Pl/ Universitat: • Vial peatonal • Vial de 31 m d'ample, en la part més ample, al mateix nivell. • Núm. de parades: 28 (aprox.) • A tenir en compte l'entrada principal de la universitat de Cervera, accés a l'Institut Antoni Torroja.
		Pl/ Sant Miquel: • Vial peatonal • Plaça que es forma amb la unió del C/Combat, la Pl. Universitat, el C/ Santa Anna i el C/ de Sant Francesc. 23 m d'amplada, al mateix nivell. • Núm. de parades: 9 (aprox.)
		C/ Santa Anna: • Vial peatonal • Vials d'uns 7 m d'ample al mateix nivell. • Núm. de parades: 6 (aprox.)
		Pl/ Santa Anna: • Vial semipeatonal. • Plaça que es forma amb la unió del C/Santa Anna, el C/ Hospital, el C/ Major, el C/ Nou i la Rbl. de Lluís i Sanpere.", i una amplada aproximada de 26 m per 24 m. • Núm. de parades: 6 (aprox.)
		Rbla/ Lluís Sanpere: • Vial de 8 m d'ample en calçada i voreres d'uns 4m cadascuna d'elles. • Núm. de parades: 11 (aprox.)
	<u>Emplaçament ocasional del Mercat:</u> A l'aire lliure	*Av. Prat de la Riba:* • Vial de 8 m d'ample en calçada i una única vorera (sud) d'1 m. La part nord, existeix la tanca metàl·lica que la separa de la línia de ferrocarril (R12). • Es desenvolupa dins de la **Zona de protecció de les línies ferroviàries.** • Núm. de parades: 77 (aprox.)

DUPROCIM

DOCUMENT ÚNIC DE PROTECCIÓ CIVIL MUNICIPAL

DOCUMENT 3
VULNERABILITAT

PAERIA DE CERVERA

3.1. Àrees o sectors d'afectació

Riscos Territorials

Emergències per onades de calor i fred:

VULNERABILITAT MUNICIPAL		
SECTOR DE RISC	**UBICACIÓ**	**DESCRIPCIÓ**
Cervera	**Sectors: A; B; C; D**	**Existència de:** • **Població vulnerable: infants, gent gran, malalts, dones embarassades, persones amb discapacitats físiques o psíquiques i de mobilitat reduïda.** • **Persones amb malalties cròniques: cardioespiratòries, diabetis, hipertensió arterial, malalties renals, Parkinson, Alzheimer, obesitat...** • **Persones que reben medicaments diürètics i medicaments que actuen sobre el sistema nerviós central.** • **Població que es dedica a treballs a l'aire lliure.** • **Activitats esportives que es desenvolupen a l'aire lliure i al medi rural.**
La Cardosa	**Sector A**	
Castellnou d'Oluges	**Sector B**	
Malgrat	**Sector B**	
La Prenyanosa	**Sector B**	
Vergos	**Sector D**	
Disseminats	**Sectors: A; B; C; D**	

Emergències per manca de subministrament elèctric i telecomunicacions:

VULNERABILITAT MUNICIPAL		
SECTOR DE RISC	**UBICACIÓ**	**DESCRIPCIÓ**
Cervera	**Sectors: A; B; C; D**	**Existència:** • **Població vulnerable amb ús de teleassistència i equips respiratoris.** • **Equipaments administratius.** • **Equipaments cívic-culturals.** • **Equipaments sanitaris.** • **Equipaments residencials.** • **Equipaments esportius.** • **Equipaments docents.** • **Polígons industrials.** • **Comerç** • **Línies de subministrament d'altres serveis bàsics: telefonia (fixa i mòbil), aigua (estacions de bombeig), TV, telecomunicacions...**
La Cardosa	**Sector A**	**Existència:** • **Població vulnerable amb ús de teleassistència i equips respiratoris.** • **Línies de subministrament d'altres serveis bàsics: telefonia (fixa i mòbil), aigua (estacions de bombeig), TV, telecomunicacions...**
Castellnou d'Oluges	**Sector B**	
Malgrat	**Sector B**	
La Prenyanosa	**Sector B**	
Vergos	**Sector D**	
Disseminats	**Sectors: A; B; C; D**	

Emergències en el Transport de viatgers per ferrocarril

VULNERABILITAT MUNICIPAL		
SECTOR DE RISC	**UBICACIÓ**	**DESCRIPCIÓ**
En tot el tram de 6,6 km de via única, de la línia de ferrocarril (RL3 / RL4) en algun punt del trajecte, entre les estacions de Cervera - Tàrrega i Cervera – Sant Guim de Freixenet.	**Sectors: B; C; D**	**Possibilitat de:** • **Accidents en el servei ferroviari de viatgers.** • **Incidències o alteracions de la infraestructura i/o instal·lacions ferroviàries.** • **Afectació total o parcial del servei per fenòmens naturals.** • **Afectació total o parcial del servei per accidents i/o incidents aliens a la línia.** • **Esllavissades en trams en trinxera.**

Emergències per Concentració de persones:

VULNERABILITAT MUNICIPAL		
ACTIVITAT DE RISC	**UBICACIÓ**	**DESCRIPCIÓ**
Festa Major del Sant Crist (Festa Major d'Estiu)	**Cervera** ***Diversos espais a l'aire lliure a la via pública.*** ***Espais tancats:*** Pavelló Polivalent	• **Activitats extraordinàries afectades pel Decret 112/2010 d'activitats extraordinàries.** • **Espectacles musicals a l'aire lliure amb horari nocturn de 00:00 a 06:00.** • **Previsió d'aforament mitjà (de 500 a 750 pax.).** • **SÍ disposa de figures d'autoprotecció, tipus Protocol d'Actuació d'Emergències (PAE) o si s'escaigués de Pla d'autoprotecció (PAU): Per les activitats extraordinàries del Pavelló Polivalent.**
Festa Major del Santíssim Misteri (Festa Major d'hivern) **Les Completes**	**Cervera** ***Diversos espais a l'aire lliure a la via pública.*** ***Espais tancats:*** Pavelló Polivalent. Església de Santa Maria.	• **Activitats extraordinàries afectades pel Decret 112/2010 d'activitats extraordinàries.** • **Previsió d'aforament mitjà (de 500 a 750 pax.).** • **SÍ disposa de figures d'autoprotecció, tipus Protocol d'Actuació d'Emergències (PAE) o si s'escaigués de Pla d'autoprotecció (PAU): Per les activitats extraordinàries del Pavelló Polivalent.** • **Les Completes que es celebra a l'Església de Santa Maria NO disposa de figures d'autoprotecció, tipus Protocol d'Actuació d'Emergències (PAE) o si s'escaigués de Pla d'autoprotecció (PAU).**
Concert sota el Túnel de l'Autovia	**Vergós** ***Espais tancats:*** Túnel sota el pk 521,9 de l'A-2.	• **Activitats extraordinàries afectades pel Decret 112/2010 d'activitats extraordinàries.** • **Previsió d'aforament mitjà (de 500 a 750 pax.).** • **SÍ disposa de figures d'autoprotecció, tipus Protocol d'Actuació d'Emergències (PAE) o si s'escaigués de Pla d'autoprotecció (PAU).**

Activitats en el Gran Teatre de la Passió de Cervera	**Cervera** ***Espais tancats:*** Gran Teatre de la Passió	• **Previsió d'aforament molt alt (1.500 pax).** • **NO disposa de figures d'autoprotecció, tipus Protocol d'Actuació d'Emergències (PAE) o si s'escaigués de Pla d'autoprotecció (PAU).**
Activitats en el Paranimf de la Universitat	**Cervera** ***Espais tancats:*** Paranimf de la Universitat de Cervera	• **Activitats extraordinàries afectades pel Decret 112/2010 d'activitats extraordinàries.** • **Previsió d'aforament mitjà (de 500 a 750 pax.).** • **NO disposa de figures d'autoprotecció, tipus Protocol d'Actuació d'Emergències (PAE) o si s'escaigués de Pla d'autoprotecció (PAU).**
Activitats en els Patis de la Universitat	**Cervera** ***Espais en recintes:*** Patis de la Universitat de Cervera.	• **Activitats extraordinàries afectades pel Decret 112/2010 d'activitats extraordinàries.** • **Previsió d'aforament mitjà (de 500 a 750 pax.).** • **NO disposa de figures d'autoprotecció, tipus Protocol d'Actuació d'Emergències (PAE) o si s'escaigués de Pla d'autoprotecció (PAU).**
Fira del Pa i del Cereal	**Cervera** ***Espais oberts:*** Pl. de la Universitat ***Espais en recintes:*** Patis de la Universitat de Cervera.	• **Activitats extraordinàries afectades pel Decret 112/2010 d'activitats extraordinàries.** • **Previsió d'aforament molt alt 1.500 pax).** • **NO disposa de figures d'autoprotecció, tipus Protocol d'Actuació d'Emergències (PAE) o si s'escaigués de Pla d'autoprotecció (PAU).**
Cavalcada dels Reis d'Orient	**Cervera** ***Recorregut amb carrossa:*** Av. Mil·lenari – Av. Agramunt – C. Victòria – Av. Catalunya – C. Guinedilda – Pl. Universitat – Pl. Sant Miquel – C. Santa Anna – Pl. Santa Anna – C. Major – Pl. Major	• **Previsió d'aforament molt alt (1.500 pax).** • **NO disposa de figures d'autoprotecció, tipus Protocol d'Actuació d'Emergències (PAE) o si s'escaigués de Pla d'autoprotecció (PAU).**

Carnestoltes	**Cervera** ***Recorregut rua:*** Pl. Universitat – C. Guinedilda – Av. Catalunya – C. Combat – Pl. Sant Miquel – Pl. Universitat.	• **Previsió d'aforament mitjà (de 500 a 750 pax.).** • **NO disposa de figures d'autoprotecció, tipus Protocol d'Actuació d'Emergències (PAE) o si s'escaigués de Pla d'autoprotecció (PAU).**
Carnaval de secà	**Cervera** ***Recorregut rua:*** Pl. Universitat - Pl. Sant Miquel – C. Combat - Av. Duran i Sanpere – C. Hospital - Pl. Santa Anna – C. Major – Pl. Major.	• **Previsió d'aforament molt alt 1.500 pax).** • **SÍ disposa de figures d'autoprotecció, tipus Protocol d'Actuació d'Emergències (PAE) o si s'escaigués de Pla d'autoprotecció (PAU).**
Sant Magí	**Cervera** ***Diversos espais a l'aire lliure a la via pública.***	• **Previsió d'aforament mitjà (de 500 a 750 pax.).** • **SÍ disposa de figures d'autoprotecció, tipus Protocol d'Actuació d'Emergències (PAE) o si s'escaigués de Pla d'autoprotecció (PAU).**
Altres activitats temporals d'aforament alt o molt alt (>500 persones) en espais públics a l'aire lliure.	**Cervera** ***Diversos espais a l'aire lliure a la via pública.***	• **Previsió d'aforament mitjà (> 500 pax.).** • **Poden disposar de figures d'autoprotecció, tipus Protocol d'Actuació d'Emergències (PAE) o si s'escaigués de Pla d'autoprotecció (PAU).**

Riscos Especials

Emergències per risc d'incendi forestal:

Cervera en la darrera revisió del Pla INFOCAT de la Generalitat de Catalunya, de 2024, va ser inclòs en el llistat de municipis obligats a elaborar un pla d'incendis.

A **Cervera** no existeix una superfície continua i densa forestal; sí que hi ha petits sectors de boscos relictes, illes d'alzines, carrasques i roures envoltats de camps agrícoles cerealístics.

El risc d'incendis de **Cervera** són els derivats dels incendis de vegetació agrícola i que poden desencadenar en un incendi d'interfície agro-urbana i també agro-forestal i que desenvoluparen en el següent quadre.

VULNERABILITAT MUNICIPAL		
SECTOR DE RISC	***UBICACIÓ**	**DESCRIPCIÓ**
Interfície agro-urbana al voltant de poblacions	• **Sector A:** **Interfície agrícola en contacte al voltant del perímetre de:** **-Cervera** ***(nord + polígon industrial)*** **-La Cardosa** **Interfície agrícola en contacte amb elements vulnerables aïllats:** **- La Casa Nova** **- Mas de les Lloses** **- Capelleta de St. Magí** **- Aeròdrom** **Interfície agro-forestal en sectors relictes i illes aïllades d'alzines i roures a menys de 500 m dels elements anteriors.** • **Sector B:** **Interfície agrícola en contacte al voltant del perímetre de:** **-Cervera *(nord / nord-est)*** **-Castellnou d'Oluges** **-Malgrat** **-La Prenyanosa**	• **Sectors agrícoles de conreu cerealístic, combinat amb sectors relictes i d'illes aïllades d'alzines i roures, en contacte amb elements amb població aïllada.** **Possibilitat de:** • **Risc de GIF topogràfic en situacions d'oest (de ponentada) i de Sud-est.** • **Risc d'incendis de vegetació d'interfície agro-urbans.** • **Risc d'incendis forestals d'interfície agro-forestal.**

	Interfície agrícola en contacte amb elements vulnerables aïllats: **-Queràs** **-Casanova *(Queràs)*** **-Cal Tonillo *(St. Miquel de Tudela)*** **-Cal Tàssies *(St Miquel de Tudela)*** **-Cal Giló** **-Cal Sebastià** **-Cal Majà** **-Masia del Salat *(St. Roc)*** **-Sensasió** **-Cal Soler** **-Refugi la Segarra** **-SE "Campament de la llum"** **Interfície agro-forestal en sectors d'alzines i roures, a menys de 500 m dels elements anteriors.** • **Sector C:** **Interfície agrícola en contacte al voltant del perímetre de:** **-Cervera *(sud)*** **Interfície agrícola en contacte amb elements vulnerables aïllats:** **-Masia del Trilla** **-Masia del Camps** **-Depuradora** **-Horts de Cervera** **Interfície agro-forestal en sectors d'alzines i roures a ments de 500 m dels elements anteriors.** • **Sector D:** **Interfície agrícola en contacte al voltant del perímetre de:**	

	-Cervera *(sud / sud-est)* -Vergós **Interfície agrícola en contacte amb elements vulnerables aïllats:** -Mas del Pipó -Dipòsit Controlat de Residus -Dipòsit de Runes -Fiol -Els Comdals -El Molí dels Comdals -Horts de Fiol -Horts de Vergós **Interfície agro-forestal en sectors d'alzines i roures a ments de 500 m dels elements anteriors.**	

**Segons les quatre zones (A, B, C i D), sobre la cartografia, una fàcil i ràpida localització sobre la cartografia.*

Emergències per risc d'inundacions:

VULNERABILITAT MUNICIPAL		
SECTOR DE RISC	***UBICACIÓ**	**DESCRIPCIÓ**
Zones Inundables Geomorfològicament - ZIG de: **- Riu d'Ondara** **- Riu Sió** **- Torrent de les Llobateres** **- Torrent Salat** **- Barranc de Malgrat** **- Clot dels Aubins** **Zones de risc d'inundació fluvial en períodes de retorn (T) de 10, 100 i 500 anys:** **- Riu d'Ondara** **- Riu Sió**	**• Sectors A; B; C; D**	**• Incidències puntals en els Punts d'Actuació Prioritària que no tenen la capacitat de canalitzar l'aigua pel seu interior i la làmina d'aigua circula per la superfície que poden produir desperfectes en camins i vials.** **• Afectació en Instal·lacions essencials o de serveis: estacions transformadores, subministrament de serveis bàsics...** **• Afectació a la xarxa de camins municipals.** **• Afectació a explotacions agrícoles cerealístiques i zones d'horta.** **Sistemas d'Alerta Primerenca (SAPI) i/o estacions d'aforament:** **El Riu Sió:** **• Estacions d'aforament CHE – Control temps real del riu Sió a les Oluges: enllaç** **• Control temps real del riu Sió (Sensors Aj. d'Agramunt): enllaç**

**Segons les quatre zones (A, B, C i D), sobre la cartografia, una fàcil i ràpida localització sobre la cartografia.*

Emergències per risc de nevades:

VULNERABILITAT MUNICIPAL		
SECTOR DE RISC	***UBICACIÓ**	**DESCRIPCIÓ**
Cervera	**Sectors A; B; C; D**	**Existència:** • **Població vulnerable: infants, gent gran, malalts, dones embarassades, persones amb discapacitats físiques o psíquiques i de mobilitat reduïda.** • **Habitatges aïllats de 1a i 2a residència.** • **Afectació a vies de comunicació i transport públic i escolar.** • **Afectació als accessos principals dels nuclis de població.** • **Afectació a línies de subministrament de serveis.** • **Afectació a vies de comunicació NO asfaltades.** • **Explotacions ramaderes.** • **Afectació a serveis administratius i serveis públics.** • **Afectació a centres docents** • **Afectació a centres sanitaris** • **Afectació equipaments esportius** • **Afectació a serveis d'emergència** • **Afectació a centres sanitaris** • **Afectació a centres residencials** • **Afectació a serveis funeraris** • **Afectació a serveis: centres comercials, benzineres, Mercat Setmanal no sedentari...** • **Afectació al servei comarcal de recollida de residus.**
La Cardosa	**Sector A**	**Existència:** • **Possibilitat d'aïllament.** • **Població vulnerable: infants, gent gran, malalts, dones embarassades, persones amb discapacitats físiques o psíquiques i de mobilitat reduïda.** • **Habitatges aïllats de 1a i 2a residència.**
Castellnou d'Oluges	**Sector B**	
Malgrat	**Sector B**	
La Prenyanosa	**Sector B**	

Vergos	**Sector D**	• **Afectació a vies de comunicació i transport públic i escolar.** • **Afectació als accessos principals dels nuclis de població.** • **Afectació a línies de subministrament de serveis.** • **Afectació a vies de comunicació NO asfaltades.** • **Explotacions ramaderes.** • **Afectació a serveis funeraris** • **Afectació al servei comarcal de recollida de residus.**
Disseminats	**Sectors: A; B; C; D**	**Afectació:** • **Habitatges aïllats de 1a i 2a residència.** • **Afectació a línies de subministrament de serveis.** • **Afectació a vies de comunicació NO asfaltades (camins).** • **Afectació a vies de comunicació asfaltades municipals (pistes).** • **Explotacions ramaderes.**

**Segons les quatre zones (A, B, C i D), sobre la cartografia, una fàcil i ràpida localització sobre la cartografia.*

Emergències en el risc químic

VULNERABILITAT MUNICIPAL		
SECTOR DE RISC	**UBICACIÓ**	**DESCRIPCIÓ**
EUROPERFIL SL Av. Vall d 'Aran, s/n, 25200 Cervera, Lleida	**Coordenades UTM:** X= 354612 Y= 4615311 **Coordenades SOC (Bombers):** 21 BA 25 **Entorn immediat:** Situada en el Polígon Industrial de Cervera, a menys d'1 km de distància de la zona urbana. **Vies de comunicació més properes:** - Línies RL3 i RL4 de ferrocarril (a 0,5 km) - L-303 (a 0,3km) - N-II (a 0,6 km) - A-2 (a 0,9 km) **Accessos:** Accés al Polígon Industrial des de la L-303 (pk 2), per rotonda entre l'Av. Vall d'Aran i l'Av. del Ripollés.	Empresa dedicada a la fabricació de tancaments metàl·lics com perfils, panells, façanes i recobriments. Segons el PLASEQCAT, és una instal·lació SEVESO de **nivell baix:** *Establiments afectats pels articles 6 i 7 del RD 1254/1999, de 16 de juliol, i la seva modificació RD 948/2005, de 29 de juliol.* Disposa d'una nau (Nau H) per l'emmagatzemat de productes químics: • Pentà • Isocianat • Poliol • Activador Aquesta nau és la zona d'emmagatzematge, càrrega i descàrrega de productes químics necessaris per la producció de panell aïllant en dipòsits.

Emergències per risc sísmic:

VULNERABILITAT MUNICIPAL		
SECTOR DE RISC	***UBICACIÓ**	**DESCRIPCIÓ**
Cervera	**Sectors A; B; C; D**	**Afectació:** • **Habitatges de 1a i 2a residència.** • **Edificis construïts anteriors a l'obligació de disposar de Cèdula d'Habitabilitat.** • **Instal·lacions essencials o de serveis: subministrament de serveis bàsics amb risc de ruptura o caiguda...que puguin donar lloc a altres incidències (efecte dòmino: incendis, vessaments...) com poden ser dipòsits d'aigua o torres de telecomunicacions.** • **Edificis religiosos amb campanar.** • **Edificis singulars històrics.** • **Equipaments esportius amb risc de ruptura com la piscina municipal.**
La Cardosa	**Sector A**	**Afectació:** • **Habitatges de 1a i 2a residència.** • **Edificis construïts anteriors a l'obligació de disposar de Cèdula d'Habitabilitat.** • **Instal·lacions essencials o de serveis: subministrament de serveis bàsics amb risc de ruptura o caiguda...que puguin donar lloc a altres incidències (efecte dòmino: incendis, vessaments...) com poden ser dipòsits d'aigua o torres de telecomunicacions.** • **Edificis religiosos amb campanar.** • **Edificis singulars històrics.**
Castellnou d'Oluges	**Sector B**	
Malgrat	**Sector B**	
La Prenyanosa	**Sector B**	
Vergos	**Sector D**	
Disseminats	**Sectors: A; B; C; D**	**Afectació:** • **Habitatges aïllats de 1a i 2a residència.** • **Instal·lacions essencials o de serveis: subministrament de serveis bàsics amb risc de ruptura o caiguda...que puguin donar lloc a altres incidències (efecte dòmino: incendis, vessaments...) com poden ser dipòsits d'aigua o torres de telecomunicacions.**

**Segons les quatre zones (A, B, C i D), sobre la cartografia, una fàcil i ràpida localització sobre la cartografia.*

Emergències en el transport de matèries perilloses per carretera:

VULNERABILITAT MUNICIPAL		
SECTOR DE RISC	***UBICACIÓ**	**DESCRIPCIÓ**
A-2	**Sectors A; B; C** **Elements vulnerables i/o molt vulnerables dins dels 500 m a un costat i altre de la A-2.** **pk 516 – pk 524**	**Existència:** • **Població vulnerable: infants, gent gran, malalts, dones embarassades, persones amb discapacitats físiques o psíquiques i de mobilitat reduïda.** • **Afectació a habitatges aïllats de 1a i 2a residència.** • **Afectació al Polígon Industrial.** • **Afectació a serveis d'emergència.** • **Afectació a Serveis funeraris.** • **Afectació a la Restauració.** • **Explotacions ramaderes.** • **Afectació a centres docents.** • **Afectació a centres sanitaris.**
C-25	**Sector B** **Elements vulnerables dins dels 500 m a un costat i altre de la C-25.** **pk 82 – pk 84**	**Existència:** • **Habitatges aïllats de 1a i 2a residència.** • **Explotacions ramaderes.**

Emergències per risc de ventades:

VULNERABILITAT MUNICIPAL		
SECTOR DE RISC	***UBICACIÓ**	**DESCRIPCIÓ**
Cervera	**Sectors A; B; C; D**	**Existència:** • **Existència de zones arbrades, parcs, parcs infantils i jardins...en zones habitades i vies de comunicació.** • **Esdeveniments públics a l'aire lliure.** • **Activitats esportives a l'aire lliure amb la possibilitat d'elements no subjectats.**
La Cardosa	**Sector A**	**Existència:** • **Existència de zones arbrades, parcs, parcs infantils i jardins...en zones habitades i vies de comunicació.** • **Esdeveniments públics a l'aire lliure.**
Castellnou d'Oluges	**Sector B**	
Malgrat	**Sector B**	
La Prenyanosa	**Sector B**	
Vergos	**Sector D**	

**Segons les quatre zones (A, B, C i D), sobre la cartografia, una fàcil i ràpida localització sobre la cartografia.*

Emergències per risc de pandèmies:

VULNERABILITAT MUNICIPAL		
SECTOR DE RISC	***UBICACIÓ**	**DESCRIPCIÓ**
Cervera	**Sectors A; B; C; D**	**Existència:** • **Població vulnerable:** • **infants, gent gran, malalts, dones embarassades, persones amb discapacitats físiques o psíquiques i de mobilitat reduïda.** • **Equipaments administratius.** • **Equipaments de culte.** • **Equipaments Cívic-Culturals.** • **Centres sanitaris.** • **Equipaments esportius.** • **Equipaments docents.** • **Equipaments sanitaris.** • **Equipaments residencials.** • **Equipaments funeraris.** • **Serveis de restauració.** • **Serveis comercials i Mercat Setmanal no sedentari.** • **Estacions de transport de ferrocarril i bus.** • **Polígon Industrial.** • **Gestió de residus.** • **Allotjaments.** • **Zones d'esbarjo.** • **Activitats extraordinàries i esportives.**
La Cardosa	**Sector A**	**Existència:** • **Població vulnerable:** • **infants, gent gran, malalts, dones embarassades, persones amb discapacitats físiques o psíquiques i de mobilitat reduïda.** • **Equipaments de culte.** • **Equipaments Cívic-Culturals.**
Castellnou d'Oluges	**Sector B**	
Malgrat	**Sector B**	
La Prenyanosa	**Sector B**	
Vergos	**Sector D**	
Disseminats	**Sectors: A; B; C; D**	

**Segons les quatre zones (A, B, C i D), sobre la cartografia, una fàcil i ràpida localització sobre la cartografia.*

Riscos Específics

Emergències per risc específic de l'Aquelarre de Cervera

VULNERABILITAT MUNICIPAL			
DILLUNS D'AQUELARRE **Organització: Ass. de Joves de Cervera**			
SECTOR DE RISC	**UBICACIÓ**	**ACTIVITATS**	**DESCRIPCIÓ VULNERABILITAT**
PG. DE L'ESTACIÓ – *ASSEMBLEA DE JOVES DE CERVERA-*	-Pg. de l'Estació – davant Centre Obrer (espai exterior)	Activitats a l'aire lliure: - Activitat musical.	- Públic en general / adult. - Edificis de l'àrea d'afectació.
Riscos antròpics de tipus d'ordre públic sobre els assistents a les activitats: - Robatoris - Aldarulls - Amenaça de bomba - Agressions sexistes Riscos naturals sobre els assistents a les activitats: Fenòmens atmosfèrics adversos: ventades, tempestes amb aparell elèctric... Riscos derivats de la pirotècnia: - Incendis en via pública i façanes - Actuacions sanitàries sobre el públic assistent (cremades, erosions..)			
DIMARTS D'AQUELARRE **Organització: Ass. de Comerciants Endavant.**			
SECTOR DE RISC	**UBICACIÓ**	**ACTIVITATS**	**DESCRIPCIÓ VULNERABILITAT**
PLAÇA DE LA UNIVERSITAT	-Pl. Universitat	Activitats a l'aire lliure: - Activitats infantils - Cercavila infantil. - Encesa infantil. - Sopar dels comerciants. - Ball.	- Públic infantil assistent. - Públic en general. - Edificis de l'àrea d'afectació. - Acte de foc infantil.
Riscos antròpics de tipus d'ordre públic sobre els assistents a les activitats: - Robatoris - Aldarulls - Amenaça de bomba - Agressions sexistes Riscos naturals sobre els assistents a les activitats: Fenòmens atmosfèrics adversos: ventades, tempestes amb aparell elèctric...			

DIMECRES DE CENDRA Organització: Ass. dimecres de Cendra			
SECTOR DE RISC	**UBICACIÓ**	**ACTIVITATS**	**DESCRIPCIÓ VULNERABILITAT**
PLAÇA DE LA UNIVERSITAT	-Pl. Universitat	Activitats a l'aire lliure: - Activitats infantils	- Públic infantil assistent. - Públic en general. - Edificis de l'àrea d'afectació.
CARRER SABATERS	-C. Sabaters	Activitats en un recinte obert: • Tarot. • Jocs tradicionals. • Narracions. • Titelles.	- Públic en general.
PLAÇA MAJOR	-Pl. Major	Activitats a l'aire lliure en un recinte obert: - Cercavila - Sardinada Popular - Ball.	- Públic en general.
Riscos antròpics de tipus d'ordre públic sobre els assistents a les activitats: - Robatoris - Aldarulls - Aldarulls producte de la ingesta d'alcohol - Amenaça de bomba - Agressions sexistes Riscos naturals sobre els assistents a les activitats: Fenòmens atmosfèrics adversos: ventades, tempestes amb aparell elèctric...			

DIJOUS GRAS Organització: Agrupació Seny Major			
SECTOR DE RISC	**UBICACIÓ**	**ACTIVITATS**	**DESCRIPCIÓ VULNERABILITAT**
NUCLI HISTÒRIC DE CERVERA	-C. Manel Ibarra -Pl. Universitat -Pl. St. Miquel -C. Combat -Pl. Magdalena de Montclar -Rbla. Lluís Sanpere -C. Sta. Anna -Pl. Sta. Anna -C. Major -C. Sabaters -C. Estudi Vell -Pl. Major	Activitats a l'aire lliure: - Cercavila d'entitats - Correfoc	- Acte de foc. - Públic en general. - Edificis de l'àrea d'afectació. - Edificis amb concentració de persones vulnerables: *Residència de la 3a. edat* (Mare güell) - Edificis amb concentració de persones: *Alberg* (Sagrada Família)
PL. FOSSAR	-Pl. Fossar	Activitats a l'aire lliure: - Activitat musical amb música gravada a l'aire lliure.	- Públic en general.
Riscos antròpics de tipus d'ordre públic sobre els assistents a les activitats: - Aglomeracions			

- Robatoris
- Aldarulls
- Aldarulls producte de la ingesta d'alcohol
- Amenaça de bomba
- Agressions sexistes

Riscos naturals sobre els assistents a les activitats:
- Fenòmens atmosfèrics adversos: ventades, tempestes amb aparell elèctric...

Riscos derivats de la pirotècnia:
- Incendis en via pública i façanes
- Actuacions sanitàries sobre el públic assistent (cremades, erosions..)

DIVENDRES D'AQUELARRE

Organització: Paeria de Cervera

SECTOR DE RISC	UBICACIÓ	ACTIVITATS	DESCRIPCIÓ VULNERABILITAT
PL. UNIVERSITAT	-Pl. Universitat	Activitats a l'aire lliure: - Trobada de Bestiari tradicional	- Acte de foc. - Públic en general. - Edificis de l'àrea d'afectació.
NUCLI HISTÒRIC DE CERVERA	-Pl. Universitat -Pl. St. Miquel -C. Sta. Anna -Pl. Sta. Anna -C. Major -Pl. Major	Activitats a l'aire lliure: - Cercavila de foc amb Bestiari tradicional	- Acte de foc. - Públic en general. - Edificis de l'àrea d'afectació. - Edificis amb concentració de persones vulnerables: *Residència de la 3a. edat* (Mare güell) - Edificis amb concentració de persones: *Alberg* (Sagrada Família)
PL. MAJOR	-Pl. Major	Activitats a l'aire lliure: - Arribada i lluïments del Bestiari tradicional (acte de foc) - Representació escènica - Correfoc estàtic - Concert de música en viu amb 3 grups musicals	- Acte de foc. - Públic en general. - Edificis de l'àrea d'afectació.

Riscos antròpics de tipus d'ordre públic sobre els assistents a les activitats:
- Aglomeracions
- Robatoris
- Aldarulls
- Aldarulls producte de la ingesta d'alcohol
- Amenaça de bomba
- Agressions sexistes

Riscos naturals sobre els assistents a les activitats:
- Fenòmens atmosfèrics adversos: ventades, tempestes amb aparell elèctric...

Riscos derivats de la pirotècnia:
- Incendis en via pública i façanes
- Actuacions sanitàries sobre el públic assistent (cremades, erosions..)
-

DISSABTE D'AQUELARRE Organització: Paeria de Cervera			
AQUELARRET (Activitats infantils)			
SECTOR DE RISC	**UBICACIÓ**	**ACTIVITATS**	**DESCRIPCIÓ VULNERABILITAT**
NUCLI HISTÒRIC DE CERVERA	-C. Burgos -C. Combat -Pl. St. Miquel -Pl. Sta. Anna -Rbla. Lluís Sampere -Pl. Magdalena de Montclar	Activitats a l'aire lliure: - Cercavila infantil. - Encesa infantil. - Festa de l'Escuma	- Públic infantil assistent. - Públic en general. - Edificis de l'àrea d'afectació. Acte de foc infantil.
Riscos antròpics de tipus d'ordre públic sobre els assistents a les activitats: - Aglomeracions - Robatoris - Aldarulls - Amenaça de bomba Riscos naturals sobre els assistents a les activitats: - Fenòmens atmosfèrics adversos: ventades, tempestes amb aparell elèctric...			

NIT D'AQUELARRE (Espais amb activitats de foc i Actes relacionats amb el Mascle Cabró) Organització: Paeria de Cervera			
SECTOR DE RISC	**UBICACIÓ**	**ACTIVITATS**	**DESCRIPCIÓ VULNERABILITAT**
PL. UNIVERSITAT	-Pl. Universitat	Activitats a l'aire lliure: - Encesa de la Universitat (activitat de foc)	- Acte de foc. - Públic en general. - Edificis de l'àrea d'afectació.
NUCLI HISTÒRIC DE CERVERA	-Pl. Universitat -Pl. St. Miquel -C. Sta. Anna -Pl. Sta. Anna -C. Major -Pl. Major -C. St. Domènec -Pl. St. Domènec -C. St. Magí -Pl. Cal Racó	Activitats a l'aire lliure: - 1r Correfoc - 2n Correfoc - 3r Correfoc	- Acte de foc. - Públic en general. - Edificis de l'àrea d'afectació. - Edificis amb concentració de persones vulnerables: *Residència de la 3a. edat* (Mare güell) - Edificis amb concentració de persones: *Alberg* (Sagrada Família)

PL. CAL RACÓ	-Pl. Cal Racó	Activitats a l'aire lliure: - Arribada 1r Correfoc - Arribada 2n Correfoc - Arribada 3r Correfoc - 1r Acte Aquelarre: Ball de la Polla. - 2n Acte Aquelarre: Invocació i aparició Mascle Cabró. - Ball de Diables (activitat amb foc) - 3r Acte Aquelarre: Escorreguda Mascle Cabró.	- Acte de foc. - Públic en general. - Edificis de l'àrea d'afectació - Patis interiors i zones amb vegetació ruderal de l'àrea d'afectació.

Riscos antròpics de tipus d'ordre públic sobre els assistents a les activitats:
- Aglomeracions
- Robatoris
- Aldarulls
- Aldarulls producte de la ingesta d'alcohol
- Amenaça de bomba
- Agressions sexistes

Riscos naturals sobre els assistents a les activitats:
- Fenòmens atmosfèrics adversos: ventades, tempestes amb aparell elèctric...

Riscos derivats de la pirotècnia:
- Incendis en via pública i façanes
- Actuacions sanitàries sobre el públic assistent (cremades, erosions..)

NIT D'AQUELARRE
(Espais amb activitats musicals)
Organització: Paeria de Cervera

SECTOR DE RISC	UBICACIÓ	ACTIVITATS	DESCRIPCIÓ VULNERABILITAT
ESPAI PL. MAGDALENA DE MONTCLAR	-Pl. Magdalena de Montclar	Activitat musical en viu a l'aire lliure: - Concert amb 1 grups musicals - Activitat musical amb música gravada a l'aire lliure: Dj	- Públic en general. - Edificis de l'àrea d'afectació.
ESPAI PL. MAJOR	-Pl. Major	Activitat musical en viu a l'aire lliure: - Concert amb 2 grups musicals	- Públic en general. - Edificis de l'àrea d'afectació.
ESPAI CAL RACÓ	-Cal racó	Activitat musical en viu a l'aire lliure: - Concert amb 2 grups musicals. - Activitat musical	- Públic en general. - Edificis de l'àrea d'afectació.

		amb música gravada a l'aire lliure: Dj	
PLAÇA DE SANTA ANNA	-Pl. Sta. Anna	Activitat musical en viu a l'aire lliure: - Ball amb 1 grup.	- Públic en general.
ESPAI CASA D'ESTIU DEL MASCLE CABRÓ	-Terrassa de l'Església de Sant Domènec	Espai de pagament, amb servei de barra amb aforament limitat en el qual es poden veure les activitats de la Pl. de Cal Racó de manera privilegiada.	- Públic en general. - Edificis de l'àrea d'afectació.
FIRA DEL GRAN BOC	-Patis de la universitat de Cervera: *Pati Central i Pati Dret*	Recinte firal. Fira de productes artesanals, naturals i d'esoterisme.	- Públic en general. - Edificis de l'àrea d'afectació.

Riscos antròpics de tipus d'ordre públic sobre els assistents a les activitats:
- Aglomeracions
- Robatoris
- Aldarulls
- Aldarulls producte de la ingesta d'alcohol
- Amenaça de bomba
- Agressions sexistes

Riscos naturals sobre els assistents a les activitats:
- Fenòmens atmosfèrics adversos: ventades, tempestes amb aparell elèctric...

DIUMENGE D'AQUELARRE
Organització: Paeria de Cervera

SECTOR DE RISC	UBICACIÓ	ACTIVITATS	DESCRIPCIÓ VULNERABILITAT
FIRA DEL GRAN BOC	-Patis de la universitat de Cervera: *Pati Central i Pati Dret*	Recinte firal. Fira de productes artesanals, naturals i d'esoterisme.	- Públic en general. - Edificis de l'àrea d'afectació.
CARRETILLADA FINAL	-Pl. Universitat	Correfoc estàtic	- Públic en general. - Edificis de l'àrea d'afectació.

Riscos antròpics de tipus d'ordre públic sobre els assistents a les activitats:
- Aglomeracions
- Robatoris
- Aldarulls
- Amenaça de bomba

Riscos naturals sobre els assistents a les activitats:
- Fenòmens atmosfèrics adversos: ventades, tempestes amb aparell elèctric...

Emergències per risc específic del Mercat Setmanal no sedentari de Cervera

VULNERABILITAT MUNICIPAL			
SECTOR DE RISC	**UBICACIÓ**	**ACTIVITATS**	**DESCRIPCIÓ VULNERABILITAT**
EMPLAÇAMENT HABITUAL DEL MERCAT SETMANAL	- C. Guinedilda - Pl. Universitat - Pl. St. Miquel - C. Sta. Anna - Pl. Sta. Anna - Rbla. Lluís Sanpere - Pl. Magdalena de Montclar	Activitat a l'aire lliure: - Mercat Setmanal amb paradistes.	- Públic en general. - Edificis de l'àrea d'afectació. - Edificis amb concentració de persones: *Vulnerabilitat en edificis adjacents de pública concurrència:* *Edifici de la Universitat de Cervera:* Institut Antoni Torroja, UNED, Arxiu (UB) de la Corona d'Aragó, Biblioteca Comarcal *(Pl. Universitat i carrers adjacents)*. *Hostal Universitat (Pl. Universitat).*
EMPLAÇAMENT OCASIONAL DEL MERCAT SETMANAL	- Av. Prat de la Riba	Activitat a l'aire lliure: - Mercat Setmanal amb paradistes.	- Públic en general. - Edificis de l'àrea d'afectació. - Àrea d'influència de les vies del ferrocarril i el pas a nivell
Riscos antròpics de tipus d'ordre públic sobre els assistents a les activitats: - Robatoris - Aldarulls - Amenaça de bomba Riscos naturals sobre els assistents a les activitats: Fenòmens atmosfèrics adversos: ventades, tempestes amb aparell elèctric...			

3.2. Elements vulnerables

3.2.1. Riscos Territorials

Emergències per onades de calor/fred:

S'identificaran aquells punts amb concentració de població, amb la possibilitat en les quals es realitzin activitats a l'aire lliure i amb la possibilitat d'haver-hi persones vulnerables (p.ex. activitats escolars i extra escolars en els patis dels centres d'ensenyament; activitats de lleure...). En activitats esportives s'exclouen les activitats a l'aire lliure que s'hi poguessin realitzar a les piscines descobertes (estiu refugi climàtic / hivern tancades).

VULNERABILITAT MUNICIPAL						
CODI	NOM	ADREÇA	ÚS	SECTOR	UTMX	UTMY
1	Llar d'Infants Arrel	Camí dels Pagesos s/n,	Educatiu	C *Cervera*	356409	4614458
2	Escola Mossèn Josep Arques	Av. Mil·lenari de Catalunya, 20	Educatiu	C *Cervera*	355813	4614923
3	Escola les Savines	C. Josep Benet, 1	Educatiu	C *Cervera*	356858	4615534
4	Escola Jaume Balmes	Pl. Magdalena de Montclar s/n	Educatiu	C *Cervera*	356380	4614514
5	INS de la Segarra	Av. Francesc Macià, 11	Educatiu	C *Cervera*	356360	4615391
6	INS Antoni Torroja	Pl. Universitat s/n	Educatiu	C *Cervera*	356314	4614657
7	UEC	Camí dels Pagesos s/n (Pista Poliesportiva)	Educatiu	C *Cervera*	356234	4614462
8	Camp Municipal d'Esports	C. de l'Estadi	Esportiu	C *Cervera*	356078	4615206
9	CE Mas Duran	Av. Vallfogona, 4	Esportiu	C *Cervera*	355859	4614273
10	Pista Poliesportiva Jaume Balmes	Camí dels Pagesos s/n	Esportiu	C *Cervera*	356263	4614464
11	Àrea d'autocaravanes	Av. Francesc Macià, 78	Allotjament	C *Cervera*	357211	4615419

12	Àrea d'acampada Mpal.	Av. de l'Esport, 6	Allotjament	C *Cervera*	356026	4615446
13	Pista d'Atletisme	Av. de l'Esport, 6	Esportiu	C *Cervera*	356009	4615549
14	Pista de Pàdel - CEM	Av. de l'Esport, 6	Esportiu	C *Cervera*	355954	4615393
15	Skate Park i Pump Track	Av. de l'Esport, 6	Esportiu	C *Cervera*	355980	4615403
16	Àrea de gimnàstica per a la gent gran	Av. de l'Esport, 6	Esportiu	C *Cervera*	355989	4615373
17	Àrea de Calistènia	Av. de l'Esport, 6	Esportiu	C *Cervera*	356175	4615337

Per a tots els riscos territorials, si es disposa de dades de contacte per telèfon es farà el contacte via telefonia. Si no es disposa de dades de telèfon o no es pogués contactar, el mètode d'avís serà per mitjà del: ***Grup Local d' Ordre i Avisos a la Població****, recolzat pel* ***Grup d'Ordre del Pla PROCICAT*** *de la Generalitat (Mossos d'Esquadra).*

Emergències per manca de subministrament elèctric i telecomunicacions:

Només s'identificaran aquelles activitats que proporcionen serveis (municipals, educatius i sanitaris), amb població vulnerable (escoles i llar d'infants, residències geriàtriques) i d'altres que puguin esdevenir un risc pel normal funcionament de serveis del municipi i dels punts conflictius que se'n puguin derivar.

VULNERABILITAT MUNICIPAL						
CODI	NOM	ADREÇA	ÚS	SECTOR	UTMX	UTMY
1	Llar d'Infants Arrel	Camí dels Pagesos s/n,	Educatiu	C *Cervera*	356409	4614458
2	Escola Mossèn Josep Arques	Av. Mil·lenari de Catalunya, 20	Educatiu	C *Cervera*	355813	4614923
3	Escola les Savines	C. Josep Benet, 1	Educatiu	C *Cervera*	356858	4615534
4	Escola Jaume Balmes	Pl. Magdalena de Montclar, s/n	Educatiu	C *Cervera*	356380	4614514
5	INS de la Segarra	Av. Francesc Macià, 11	Educatiu	C *Cervera*	356360	4615391
6	INS Antoni Torroja	Pl. Universitat s/n	Educatiu	C *Cervera*	356314	4614657
7	UEC	Camí dels Pagesos s/n (Pista Poliesportiva)	Educatiu	C *Cervera*	356234	4614462
18	Paeria de Cervera	Pl. Major, 1	Ajuntament	C *Cervera*	356053	4614091
19	Conservatori Professional i Escola de Música de Cervera	C. Emili Pujol, 2	Educatiu	C *Cervera*	356012	4614657
20	CFA Joan Comorera (Escola d'Adults)	C. 1 d'Octubre, 2	Educatiu	C *Cervera*	356630	4614877
21	Centre d'Assistència Primària CAP de Cervera	Av. Duran i Sampere, 45	Sanitari	C *Cervera*	356112	4614664

22	Mutualitat del Carme	C. Major, 116	Funerari	C *Cervera*	356153	4614434
23	Tanatori Torné	Av. Polígon Industrial, 18	Funerari	C *Cervera*	355835	4615152
24	Hospital Berenguer de Castelltort - Residència Mare Güell	C. Hospital, 14	Residencial	C *Cervera*	356177	4614613
25	Casa De Caritat - Residencia Mare Janer	C. Major, 64	Residencial	C *Cervera*	356134	4614272
26	Centre de Dia Integral Josep Valls	Av. Catalunya, 91	Residencial	C *Cervera*	355697	4614632
27	Centre Ocupacional l'Espígol (Associació Alba)	C. 1 d'Octubre, 2	Educatiu	C *Cervera*	356630	4614877
28	Farmàcia Antonijuan	Av. Agramunt, 13	Sanitari	C *Cervera*	357830	4627290
29	Farmàcia Rosell	Av. Catalunya, 13	Sanitari	C *Cervera*	356305	4614806
30	Farmàcia Martorell	C. Sta. Anna, 4	Sanitari	C *Cervera*	356198	4614534
31	Farmàcia Nova	Av. Francesc Macià, 42	Sanitari	C *Cervera*	356462	4615355
32	CRA-Policia Local	Pl. Major, 1	Administratiu	C *Cervera*	356066	4614083
33	EASCS	Av. Duran i Sanpere, 7	Administratiu	C *Cervera*	356045	4614324
120	Casal de la Gent Gran	C. Manel Ibarra, s/n	Centre cívic	C *Cervera*	356377	4614718
121	CDIAP SEL Segarra	Av. Manresa, 24	Centre assistencial infantil	C *Cervera*	356551	4615042
123	Servei d'Intervenció socioeducativa Itinerant (SISI)	C. Sabaters, 6	Centre assistencial infantil	C *Cervera*	356093	4614246
124	Emaús Rural	C. Sabaters, 6	Allotjament social	C *Cervera*	356093	4614246

125	Associació Salut Mental Ondara Sió	Av. Segarra, 8	Centre assistencial	C *Cervera*	356620	4615238
126	ASEPEYO	C. Vidal de Montpalau, 15	Sanitari	C *Cervera*	356122	4614792
127	Multimèdics	Av. Agramunt, 11	Sanitari	C *Cervera*	356083	4614907

Altres a tenir en consideració:

- Totes aquelles infraestructures que donen servei dins de l'àmbit municipals com poden ser les captacions d'aigua pròpies, dipòsits municipals d'aigua, punts d'aforament...totes elles englobades en l'EV-33 de la companyia d'aigües municipal EASCS.
- Activitats en equipaments esportius municipals coberts.
- Activitats en centres cívics / culturals municipals.
- Habitatges i nuclis agregats aïllats.
- Càmeres de seguretat municipals a la via pública.

Punts conflictius (PC):

- PC.1: Pas a nivell amb barreres automàtiques i senyals acústics del C/ Victòria.
- PC. 2: Semàfors al Barri dels Ametllers a la N-II.
- PC. 3: Accessos automatitzats al centre històric de Cervera, mitjançant pilones o càmeres.

Per a tots els riscos territorials, si es disposa de dades de contacte per telèfon es farà el contacte via telefonia. Si no es disposa de dades de telèfon o no es pogués contactar, el mètode d'avís serà per mitjà del: ***Grup Local d' Ordre i Avisos a la Població****, recolzat pel* ***Grup d'Ordre del Pla PROCICAT*** *de la Generalitat (Mossos d'Esquadra).*

Emergències per concentració de persones:

S'identificaran aquelles activitats temporals o temporals discontinues amb una concentració de persones que impliquin un aforament mitjà (151 a 500 persones), alt (501 a 1000 persones) o molt alt (>1000 persones) o activitats que impliquin un risc i que estiguin subjectes a normatives específiques que les obliguin a adoptar preventius de seguretat (vigilància) o sanitàries (ambulàncies) o d'autoprotecció (Plans d'Autoprotecció -PAU- o Protocols d'Actuació en Emergència -PAE-), ubicats tant a l'aire lliure o en recintes que impliquin alteracions en el normal desenvolupament de l'activitat diària (del tipus mobilitat) i/o problemes d'ordre públic.

VULNERABILITAT MUNICIPAL						
CODI	NOM	ADREÇA	ÚS	SECTOR	UTMX	UTMY
*34	Festa Major del Sant Crist (Estiu)	Sense adreça específica. Diversos espais. *UTM:* *Pl. Magdalena de Montclar (firetes, atraccions...)*	Activitat esporàdica	C *Cervera*	356362	4614542
*35	Festa Major del Santíssim Misteri (Hivern)	Sense adreça específica. Diversos espais. *UTM:* *Església Sta. Maria (Cant de les Completes)*	Activitat esporàdica a l'aire lliure	C *Cervera*	356025	4614062
*36	Festa de Sant Magí	Sense adreça específica. Diversos espais. *UTM:* *Pl. Cal Racó (sopar popular i altres activitats)*	Activitat esporàdica	C *Cervera*	355928	4614086
37	Concert del Túnel de l'Autovia	Túnel de Vergós a la Partida de Capell sota l'A-2 *N-II*	Activitat esporàdica a l'aire lliure	D *Vergós*	357838	4614511

		pk 520,5				
**38	Fira de Nadal	C. Major – Pl. Major *UTM:* *C. Major, 80*	Activitat esporàdica a l'aire lliure	C *Cervera*	356137	4614328
39	Activitats extraordinàries en els Patis de la Universitat	Pl. Universitat, 1	Activitat esporàdica a l'aire lliure en recinte	C *Cervera*	356322	4614653
**40	Fira del Pa i del Cereal	Pl. Universitat, 1 *UTM:* *Pl. Universitat*	Activitat esporàdica a l'aire lliure	C *Cervera*	356277	4614635
***41	Cavalcada dels Reis d'Orient	Av. Mil·lenari – Av. Agramunt – C. Victòria – Av. Catalunya – C. Guinedilda – Pl. Universitat – Pl. Sant Miquel – C. Santa Anna – Pl. Santa Anna – C. Major – Pl. Major *UTM:* *Pl. Major*	Activitat esporàdica a l'aire lliure	C *Cervera*	356061	4614103
***42	Rua de Carnestoltes	Pl. Universitat – C. Guinedilda – Av. Catalunya – C. Combat – Pl. Sant Miquel – Pl. Universitat. *UTM:* *Pl. Universitat*	Activitat esporàdica a l'aire lliure	C *Cervera*	356277	4614635
***43	Carnaval de Secà	Pl. Universitat - Pl. Sant Miquel – C. Combat - Av. Duran i Sanpere – C. Hospital - Pl.	Activitat esporàdica a l'aire lliure	C *Cervera*	356277	4615405

		Santa Anna – C. Major – Pl. Major. *UTM:* *Pl. Universitat*				
*****44	Marxa dels Castells de la Segarra	Cervera Traçat urbà i interurbà al seu pas per Cervera *UTM:* *Pl. Universitat*	Esportiu a l'aire lliure	A; B; C *Cervera*	356178	4614635
****45	BTT – Hivernal de Cervera	Cervera Traçat urbà i interurbà al seu pas per Cervera *UTM:* *Pl. Universitat*	Esportiu a l'aire lliure	A; B; C; D *Cervera*	356277	4614635
****46	Clàssica dels Murs	Cervera Traçat urbà i interurbà al seu pas per Cervera *UTM:* *Pl. Universitat*	Esportiu a l'aire lliure	A; B; C; D *Cervera*	356277	4614635
****47	Memorial Abel Puig – Ral·li de terra de Cervera	Cervera Traçat urbà i interurbà al seu pas per Cervera *UTM:* *Pl. Universitat*	Esportiu a l'aire lliure	A; B; C; D *Cervera*	356277	4614635

<u>Altres a tenir en consideració:</u>

- Altres activitats extraordinàries de caire temporal discontinu que es poden celebrar a la ciutat no incloses dins d'una activitat temporal o permanent i que es poden donar espaiades en el temps.

** Degut a que son activitats que es realitzen en diversos espais i que poden estar subjectes a canvis cada any, és una dada irrellevant. Les coordenades UTM seran del punt on es preveu més aforament, l'acte central o on es prevegi major alteració de la mobilitat.*

*** En activitats lineals estàtiques (tipus fira) les coordenades UTM seran les d'un punt mig de l'activitat.*

**** En activitats lineals en moviment (rues, cavalcades...) les coordenades UTM seran les del punt final de l'activitat.*

***** Per la BTT Hivernal, Clàssica dels Murs, Ral·li Ciutat de Cervera (parc tancat) la ubicació amb les coordenades UTM serà la Pl. Universitat (inici o final, segons edició).*

****** Per lla Marxa dels Castells la ubicació amb les coordenades UTM serà la zona d'aparcament del Pavelló Polivalent (inici i final o punt mig segons edició).*

*Per a tots els riscos territorials, si es disposa de dades de contacte per telèfon es farà el contacte via telefonia. Si no es disposa de dades de telèfon o no es pogués contactar, el mètode d'avís serà per mitjà del: **Grup Local d' Ordre i Avisos a la Població**, recolzat pel **Grup d'Ordre del Pla PROCICAT** de la Generalitat (Mossos d'Esquadra).*

Emergències en el transport de viatgers per ferrocarril:

Només s'identificarà el tram de línia de ferrocarril que travessa el terme municipal (2,5 km) per a la possibilitat de qualsevol incidència en aquest tram de la línia R12 i que pugui originar una evacuació dels passatgers, en algun punt del trajecte, entre les estacions de Cervera - Tàrrega i Cervera – Sant Guim de Freixenet.

Aquest tram estarà delimitat per la ***zona de protecció de les línies ferroviàries****:*

- *Franja de terreny a cada costat de les vies, delimitada interiorment per la zona de domini públic i exteriorment per dues línies paral·leles a 70 m de l'explanació o plataforma on es fixen les vies.*
- *En el cas de sòl classificat com a urbà consolidat pel planejament urbanístic les distàncies de la zona de protecció serà de 8m des de l'explanació.*

VULNERABILITAT MUNICIPAL						
CODI	NOM	ADREÇA	ÚS	SECTOR	UTMX	UTMY
**48	Mercat Setmanal *Emplaçament ocasional* *UTM:* *Tram mig Av. Prat de la Riba*	Av. Prat de la Riba	Activitat esporàdica a l'aire lliure: mercat no sedentari	C *Cervera*	355971	4614753

Altres a tenir en consideració:

A tenir en compte els trams en trinxera de línia de ferrocarril on poden haver despreniments (per causes naturals) i que es poden consultar a la cartografia d'aquest DUPROCIM.

Punts conflictius (PC):

- PC.1: Pas a nivell amb barreres automàtiques i senyals acústics del C/ Victòria.

*** En activitats lineals estàtiques (tipus fira) les coordenades UTM seran les d'un punt mig de l'activitat.*

3.1.2. Riscos Especials

Emergències per risc químic en establiments industrials:

Només s'enumeraran aquells elements que es poden veure's afectats en cas d'accident químic en el perímetre immediat de la instal·lació afectada; aquest perímetre és el límit dels establiments industrials de risc químic per motiu de la manipulació de substàncies perilloses que estan inclosos al pla d'emergència Plaseqcat, d'acord a la classificació dels establiments que especifica l'abast del Plaseqcat i amb l'objectiu de poder identificar els focus generadors de risc químic en establiments industrials.

VULNERABILITAT MUNICIPAL						
CODI	**NOM**	**ADREÇA**	**ÚS**	**SECTOR**	**UTMX**	**UTMY**
119	EUROPERFIL	Av. Vall d'Aran, s/n.	Industrial	C *Cervera*	354612	4615311
Empresa dedicada a la conformació de perfils metàl·lics de xapa en fred i la fabricació de panells metàl·lics de xapa amb interior d'aïllament de poliuretà. Disposa d'una nau (Nau H) per l'emmagatzemat de productes químics: • Pentà • Isocianat • Poliol • Activador Aquesta nau és la zona d'emmagatzematge, càrrega i descàrrega de productes químics necessaris per la producció de panell aïllant en dipòsits.						

*Si es disposa de dades de contacte per telèfon es farà el contacte via telefonia. Si no es disposa de dades de telèfon o no es pogués contactar, el mètode d'avís serà per mitjà del: **Grup Local d'Ordre i Avisos a la Població**, recolzat pel **Grup d'Ordre del Pla PLASEQCAT** de la Generalitat (Mossos d'Esquadra).*

Emergències per risc d'incendi forestal:

S'identificaran aquells elements aïllats envoltats o no per una franja de seguretat mínima de 25m, activitats amb concentració de persones dins de zones de risc d'incendis forestals i agrícoles i nuclis de població a menys de 500m de sectors forestals i barris de Cervera que rebrien el primer cop en cas d'incendi.

VULNERABILITAT MUNICIPAL						
CODI	NOM	ADREÇA	ÚS	SECTOR	UTMX	UTMY
3	Escola les Savines	C. Josep Benet, 1	Educatiu	C *Cervera*	356858	4615534
11	Àrea d'autocaravanes	Av. Francesc Macià, 78	Allotjament	C *Cervera*	357211	4615419
12	Àrea d'acampada Mpal.	Av. de l'Esport, 6	Allotjament	C *Cervera*	356026	4615446
49	La Cardosa	La Cardosa	Nucli aïllat	A *La Cardosa*	354619	4617957
50	Castellnou d'Oluges	Castellnou d'Oluges	Nucli aïllat	B *Castellnou d'Oluges*	358357	4618274
51	Malgrat	Malgrat	Nucli aïllat	B *Malgrat*	358666	4618923
52	Queràs	Queràs	Nucli aïllat	B *Queràs*	360494	4621410
53	La Prenyanosa	La Prenyanosa	Nucli aïllat	B *La Prenyanosa*	357649	4619177
54	Vergós	Vergós	Nucli aïllat	D *Vergós*	358425	4613872
55	La Casa Nova	Afores de la Cardosa	Habitatge aïllat de 2a residència	A	355174	4617907
56	Mas del Lloses	Camí de Cervera a Tarroja de Segarra	Habitatge aïllat de 2a residència	A	356405	4616535
57	Mas d'en Solsona	Antic Camí de Castellnou	Habitatge aïllat de 1a residència	A	356878	4615734
58	Cal Giló	Camí de la Peixera de la Prenyanosa	Habitatge aïllat de 1a residència	B	357695	4619589
59	Cal Majà	La Font de Malgrat	Habitatge aïllat de 2a residència	B	356431	4626851

60	Cal Sebastià (afores Malgrat)	Camí del Cementiri de Malgrat	Habitatge aïllat de 2a residència	B	358757	4618704
61	La Masia (afores Castellnou d'O.)	Camí de Castellnou a Sant Ramon	Habitatge aïllat de 2a residència	B	358632	4618521
62	Cal Tonillo *St. Miquel de Tudela*	Camí de Queràs a la Prenyanosa	Habitatge aïllat de 1a residència + Allotjament rural	B	359220	4620901
63	Cal Tàssies (caseta de fusta) *St. Miquel de Tudela*	Camí de Queràs a Tudela	Allotjament rural	B	360494	4621410
64	Granja Soler	N-141f Pk.1	Habitatge aïllat de 1a residència	B	357799	4615858
65	Sub-Estació Electrica de Cervera *Campament de la Llum*	N-141f Pk.1	Servei	B	357725	4615710
66	Masia del Trilla	Camí de Cervera a Tàrrega	Habitatge aïllat de 2a residència	C	354309	4614040
67	Masia dels Camps	Camí de Cervera a Tàrrega (zona Depuradora)	Habitatge aïllat de 2a residència	C	354865	4613914
68	Depuradora de Cervera	L-214 Pk. 1,5	Industrial	C	354986	4613893
69	Dipòsit Controlat de Residus	Partida de Capell	Industrial	D	358172	4615266
70	Protectora d´Animals de Cervera *Refugi la Segarra*	Partida de Capell	Gossera	D	358154	4615510
71	Dipòsit controlat de Runes	Camí de Vergós *Plans de la Via*	Industrial	D	359128	4615309
72	Mas del Pipó	Camí del Mas Pipó *Plans de la Via*	Habitatge aïllat de 2a residència	D	358880	4615087
73	Restaurant Els Comdals	N-II Pk 522.5	Restaurant	D	359234	4613106
74	Peixera de la Prenyanosa	Camí de Cal Giló a la Peixera	Zona d'esbarjo	B	357621	4619703
75	Font de Fiol	Camí dels horts de Fiol	Zona d'esbarjo	C	357421	4613693
76	La Peixera de Vergós	Camí de Fiol o Vergós	Zona d'esbarjo	C	358015	4613686

77	Capelleta de Sant Magí	Camí de Cervera a la Cardosa	Zona d'esbarjo amb **barbacoa**	A	355275	4616566
78	Parc el Bosquet	C. Antic camí de Castellnou	Zona d'esbarjo	C Cervera	356844	4615444
79	Parc Municipal Duran i Sanpere	C. de Granyena	Zona d'esbarjo amb **barbacoa**	C Cervera	355802	4614359
80	SensaSió – Jardí pels sentits	Camí del Molí	Zona d'esbarjo	B	358614	4618043
81	Cervera	Barri del Ametllers	Barri	C Cervera	355334	4614498
82	Cervera	Pla dels Masos Urbanització d'Ondara	Barri	C Cervera	355593	4614289
83	Cervera	Barri del Mas Duran	Barri	C Cervera	355505	4614156
84	Cervera	Barri dels Carrers Baixos	Barri	C Cervera	356022	4614025
85	Cervera	Barri de Sant Cristòfol	Barri	C Cervera	356182	4614060
86	Cervera	Barri de les Forques	Barri	C / D Cervera	356583	4614750
87	Cervera	Ciutat Jardí	Barri	D Cervera	357126	4615067
88	Cervera	Barri del Camí Antic de Castellnou	Barri	A / B / C Cervera	356680	4615355
89	Ca l'Oliva	Av. Guissona s/n	Habitatge aïllat de 1a residència	A Cervera	356241	4615601
90	Casanova (*Queràs*)	L-324 Pk 3	Habitatge aïllat de 2a residència	B	360733	4621528
91	Restaurant Mas Solsona	Antic Camí de Castellnou	Restaurant	A	356896	4615713
92	Molí dels Comdals	N-II Pk 522.5	Habitatge aïllat de 1a residència + Granja	D	359250	4613136
93	Granja dels Recasens	Carretera de la Prenyanosa	Granja	B	357088	4618926
94	Granja de...	Camí de Cervera a la Cardosa	Granja	A	355178	4617000
95	Granges del García	Ramal antic de la N-141	Granja	B	357530	4615695
96	Granja de...	Paratge Clot dels Orobins	Granja	C	354249	4613436
97	Granja de l'Ortiz	Paratge St. Pere el Gros	Granja	C	355756	4613608
98	Corral de Cal Pastor	Paratge St. Pere el Gros	Granja	C	355618	4613571

99	Granja del Modesto	Paratge St. Pere el Gros	Granja	C	355623	4613212
100	Granja de...	Paratge Lo Rec Major	Granja	D	356861	4613883
101	Granja del Pomés	N-II Pk 520	Granja	D	357719	4613966
102	Aeroclub de Cervera	Camí de les Franqueses	Aeròdrom	A	534386	4616491
103	Cal Vicenç	Paratge Plans del Pa-sec	Habitatge aïllat de 2a residència	D	360692	4614838
104	Mas de les Cases	Paratge Pla de la Coma	Habitatge aïllat de 2a residència	C	353704	4611631
105	Molí del Grau *(Local d'assaig Sound de Secà)*	Paratge St. Pere el Gros	Habitatge aïllat de 2a residència	C	355351	4613633
201	Cal Flòrido	Afores Castellnou d'Oluges	Habitatge aïllat de 1a residència	B	358185	4618196
202	Ca la Magina	Afores Castellnou d'Oluges	Habitatge aïllat de 1a residència	B	358246	4618352
203	L'Era	Afores Castellnou d'Oluges	Habitatge aïllat de 2a residència	B	358403	4618045
204	Granja de Cal Aldomà	Afores Castellnou d'Oluges	Granja	B	358270	4618082

Si es disposa de dades de contacte per telèfon es farà el contacte via telefonia. Si no es disposa de dades de telèfon o no es pogués contactar, el mètode d'avís serà per mitjà del: ***Grup Local d'Ordre i Avisos a la Població****, recolzat pel* ***Grup d'Ordre del Pla INFOCAT*** *de la Generalitat (Mossos d'Esquadra).*

Emergències per risc d'inundacions:

S'identificaran aquells elements vulnerables (EV) que poden veure's afectats en cas d'inundacions, com poden ser elements vulnerables en general, centres i instal·lacions, dels tipus següents, ubicats en zones inundables:

Zones poblades: nuclis de població i urbanitzacions; habitatges aïllats que poden quedar incomunicats; Cases de colònies, zones turístiques, zones d'esbarjo, càmpings,...; Zones de risc definit que poden crear un efecte dòmino: indústries químiques, etc. ; Centres docents, escoles...; Hospitals, casals d'avis, residències de gent gran ; Àrees pública concurrència; Espais tot i que no estar dins de les zones potencialment inundables poden quedar aïllats.

Aquestes elements poden estar dins de zones inundables geomorfològicament (ZIG) -segons estudi de l'ACA- o dins del períodes de retorn per anys (T) establerts segons les Zones Inundables (ZI) de la CHE.

*Els EV 'Sense estudi, per experiència històrica' són aquells els quals tot i no estar plantejats en cap estudi previ ni per part la Confederación Hidrogràfica del Ebro (CHE) ni de l'Àgencia Catalana de l'Aigua (ACA), sí que històricament han patit algun tipus de problema a conseqüència de pluja intensa o d'acumulació d'aigua i estan dins del domini públic hidràulic (Veure la **Delimitació d'espais fluvials** en els annexes d'aquest DUPROCIM).*

VULNERABILITAT MUNICIPAL										
CODI	NOM	ADREÇA	ÚS	SECTOR	UTMX	UTMY	DESCRIPCIÓ DE LA INUNDABILITAT[4]	FACTORS AGREUJANTS DE VULNERABILITAT [5]	VIABILITAT DE CONFINAMENT[6]	VIA D'EVACUACIÓ I PUNT DE REUNIÓ[7]
50	Castellnou d'Oluges	Castellnou d'Oluges	Nucli aïllat	Riu Sió B *Castellnou d'Oluges*	358357	4618274	*Part baixa de la població està dins de la Zona inundable en períodes de retorn -T (anys)- de:* *T=500* *T=100* *T=50* *T=10*	-	Sí	-
51	Malgrat	Malgrat	Nucli aïllat	Riu Sió B *Malgrat*	358666	4618923	*Possibilitat d'aïllament per afectació al seu accés principal.*	-	Sí	-
58	Cal Giló	Camí de la Peixera de la	Habitatge aïllat de 1a residència	Riu Sió B	357695	4619589	*Zona inundable en períodes de retorn -T (anys)- de:* *T=500*	sense vies d'evacuació fora de zona inundable	Sí	-

[4] Identificar si està dins T10, T100 o T500 (i el calat corresponent) si està dins de la zona de flux preferent, T100/T500 a la costa, zona inundable de preses...

[5] Identificar situacions com si hi ha pernoctació en plantes baixes o soterrades en algun EMV, escola bressol en planta única, residències amb persones amb mobilitat reduïda o sense vies d'evacuació fora de zona inundable, entre d'altres

[6] Avaluar si el confinament es pot aplicar en funció del tipus de zona inundable, de la velocitat d'afectació (temps de trànsit), la disponibilitat de SAPI i els factors de vulnerabilitat agreujats. Diferenciar si s'aplica de manera preventiva o com a mesura d'emergència. Aquest confiament comporta situar-se per sobre de la zona inundable, desplaçant-se a plantes superiors dels edificis
En el cas que el confinament no sigui viable caldrà avaluar l'evacuació preventiva.
Perquè el confinament sigui segur, cal que les infraestructures o edificacions on es dugui a terme puguin suportar els efectes de les inundacions (incloent-hi la càrrega sòlida transportada i l'erosió que l'aigua pugui causar als marges fluvials). Una avinguda pot produir danys greus sobre les persones i els béns quan es doni algun dels valors següents:
· Quan el calat sigui superior a 1 metre.
· Quan la velocitat sigui superior a 1 m/s.
· Quan el producte de la velocitat i el calat sigui superior a 0,5 m2/s.
La zona inundable on es donen les condicions anteriors per a un període de retorn de 100 anys s'anomena zona de flux preferent (ZFP). Així doncs, a l'interior de la ZFP i de les ASDT, cal valorar l'estat de les edificacions (especialment de les més antigues) per garantir que el confinament sigui segur. Aquestes condicions també es poden donar per a períodes de retorn de 500 anys; en aquest cas cal consultar les velocitats i els calats en cada àmbit concret
7 Només quan no sigui viable el confinament i en el cas de trencament o avaria greu de presa

		Prenyanosa					*T=100* *T=50* *T=10*			
59	Cal Majà	La Font de Malgrat	Habitatge aïllat de 2a residència	Riu Sió B	356431	4626851	*Zona inundable en períodes de retorn -T (anys)- de:* *T=500* *T=100* *T=50* *T=10*	sense vies d'evacuació fora de zona inundable	Sí	-
60	Cal Sebastià	Camí del Cementiri de Malgrat	Habitatge aïllat de 2a residència	Riu Sió B	358757	4618704	*Possibilitat d'aïllament per afectació al seu accés principal.*	-	Sí	-
61	La Masia	Camí de Castellnou a Sant Ramon	Habitatge aïllat de 2a residència	Riu Sió B	358632	4618521	*Possibilitat d'aïllament per afectació al seu accés principal.*	-	Sí	-
67	Masia dels Camps	Camí de Cervera a Tàrrega (zona Depuradora)	Habitatge aïllat de 2a residència	Riu d'Ondara C	354865	4613914	*Possibilitat d'aïllament per afectació al seu accés principal.*	sense vies d'evacuació fora de zona inundable	Sí	-
68	Depuradora de Cervera	L-214 Pk. 1,5	Industrial	Riu d'Ondara C	354986	4613893	*Possibilitat d'aïllament per afectació al seu accés principal*	sense vies d'evacuació fora de zona inundable	No	Accés a la Depuradora de Cervera
73	Restaurant Els Comdals	N-II Pk 522.5	Restaurant	Riu d'Ondara D	359234	4613106	*Zona inundable geomorfològicament (ZIG)*	-	Sí	-
74	Peixera de la Prenyanosa	Camí de Cal Giló a la Peixera	Zona d'esbarjo	Riu Sió B	357621	4619703	*Zona inundable en períodes de retorn -T (anys)- de:* *T=500* *T=100* *T=50* *T=10*	sense vies d'evacuació fora de zona inundable	No	Camí de la Peixera de la Prenyanosa
75	Font de Fiol	Camí dels horts de Fiol	Zona d'esbarjo	Riu d'Ondara C	357421	4613693	*Zona inundable en períodes de retorn -T (anys)- de:* *T=500* *T=100* *T=50* *T=10*	sense vies d'evacuació fora de zona inundable	No	Camí dels horts de Cervera
76	La Peixera de Vergós	Camí de Fiol o Vergós	Zona d'esbarjo	Riu d'Ondara C	358015	4613686	*Zona inundable geomorfològicament (ZIG)*	sense vies d'evacuació fora de zona inundable	No	Camí de la Peixera de Vergós

77	Capelleta de Sant Magí	Camí de Cervera a la Cardosa	Zona d'esbarjo	Clot de Sant Magí A	355275	4616566	*Zona inundable geomorfològicament (ZIG)*	sense vies d'evacuació fora de zona inundable	No	Camí de la Cardosa a Cervera
80	SensaSió – Jardí pels sentits	Camí del Molí	Zona d'esbarjo	Riu Sió B	358614	4618043	*Zona inundable en períodes de retorn -T (anys)- de:* *T=500* *T=100* *T=50* *T=10*	-	No	Camí del Molí
105	Molí del Grau *(Local d'assaig Sound de Secà)*	Paratge St. Pere el Gros	Habitatge aïllat de 2a residència	Riu d'Ondara C	355351	4613633	*Zona inundable en períodes de retorn -T (anys)- de:* *T=500* *T=100* *T=50* *T=10*	-	Sí	Camí de St. Pere el Gros
106	Horts de Castellnou d'Oluges	Camí del Molí	Horts	Riu Sió B	358677	4617948	*Zona inundable en períodes de retorn -T (anys)- de:* *T=500* *T=100* *T=50* *T=10*	sense vies d'evacuació fora de zona inundable	No	Camí del Molí
107	Horts de Castellnou d'Oluges	Camí de Castellnou a Malgrat	Horts	Riu Sió B	358440	4618447	*Zona inundable en períodes de retorn -T (anys)- de:* *T=500* *T=100* *T=50* *T=10*	sense vies d'evacuació fora de zona inundable	No	Camí de Castellnou a Malgrat
108	Horts de la Prenyanosa	Camí de la Prenyanosa	Horts	Riu Sió B	358009	4619036	*Zona inundable geomorfològicament (ZIG)*	sense vies d'evacuació fora de zona inundable	No	Camí dels Vilassos
109	Horts de Cervera	Paratge Molí de Fiol	Horts	Riu d'Ondara C	357745	4613699	*Zona inundable en períodes de retorn -T (anys)- de:* *T=500* *T=100* *T=50* *T=10*	Hi ha horts sense vies d'evacuació fora de zona inundable	No	Camí dels horts de Cervera
110	Horts de Cervera	Paratge Font de Fiol	Horts	Riu d'Ondara C	357745	4613699	*Zona inundable en períodes de retorn -T (anys)- de:* *T=500* *T=100*	Hi ha horts sense vies d'evacuació fora de zona inundable	No	Camí dels horts de Cervera

							T=50 *T=10*			
111	Horts de Cervera	Zona St. Francesc	Horts	Riu d'Ondara C	356541	4613745	*Zona inundable en períodes de retorn -T (anys)- de:* *T=500* *T=100* *T=50* *T=10*	Hi ha horts sense vies d'evacuació fora de zona inundable	No	Camí dels horts de Cervera
112	Horts de Cervera	Sota Muralla	Horts	Riu d'Ondara C	355972	4613818	*Zona inundable en períodes de retorn -T (anys)- de:* *T=500* *T=100* *T=50* *T=10*	Hi ha horts sense vies d'evacuació fora de zona inundable	No	Camí dels horts de Cervera
113	Horts de Vergós	Vergós	Horts	Riu d'Ondara D	358196	4613643	*Zona inundable geomorfològicament (ZIG)*	Hi ha horts sense vies d'evacuació fora de zona inundable	No	Camí dels horts de Vergós

Si es disposa de dades de contacte per telèfon es farà el contacte via telefonia. Si no es disposa de dades de telèfon o no es pogués contactar, el mètode d'avís serà per mitjà del: ***Grup Local d'Ordre i Avisos a la Població****, recolzat pel* ***Grup d'Ordre del Pla INUNCAT*** *de la Generalitat (Mossos d'Esquadra).*

- - - - - - - - - - - - - - - - - -

Els punts d'actuació prioritària (PAP), que en el Pla INUNCAT defineix com a punts d'actuació prioritària, aquells punts on, per xàfecs, per pluges importants..., hi ha un risc molt important degut a crescudes sobtades d'aigua en rius, rieres, torrents, barrancs, etc, acumulació d'aigua per mal drenatge... Aquests punts, pel seu risc intrínsec, se'ls ha d'associar una operativa, com poden ser el control, observació i vigilància.

Els PAP 'Sense estudi, per experiència històrica' són aquells els quals tot i no estar plantejats en cap estudi previ ni per part la Confederación Hidrogràfica del Ebro (CHE) ni de l'Agència Catalana de l'Aigua (ACA), sí que històricament han patit algun tipus de problema a conseqüència de pluja intensa o d'acumulació d'aigua i estan dins del domini públic hidràulic (Veure la ***Delimitació d'espais fluvials*** *en els annexes d'aquest DUPROCIM).*

S'inclouen els PAP que bàsicament són infraestructures (camins, guals, ponts, altres...) i no s'inclouen aquells que malgrat estar inclosos en el Mapa de Protecció Civil de Catalunya com a PAP, ja estan descrits en aquest pla, com a elements vulnerables (habitatges) i punts conflictius.

PUNTS D'ACTUACIÓ PRIORITÀRIA							
CODI	**NOM**	**RISC D'INUNDACIÓ**	**UBICACIÓ**	**TIPUS**	**SECTOR**	**UTMX**	**UTMY**
PAP1	Camí del molí	*Zona inundable geomorfològicament (ZIG)*	Riu Sió	Camí Pont trànsit rodat	B	359115	4617606
PAP2	Camí de Castellnou a Malgrat	*Zona inundable geomorfològicament (ZIG)*	Riu Sió	Camí asfaltat Pont trànsit rodat	B	358475	4618421
PAP3	Camí antic de Castellnou a la Prenyanosa	*Zona inundable geomorfològicament (ZIG)*	Riu Sió	Camí	B	358279	4618495
PAP4	Camí de la Bassa de l'Aldomà	*Zona inundable geomorfològicament (ZIG)*	Riu Sió	Camí Gual natural	B	358393	4618646
PAP5	Passera dels Passos	*Zona inundable geomorfològicament (ZIG)*	Riu Sió	Passarel·la de vianants sobre el riu	B	358227	4618655
PAP6	Camí de la Font de Malgrat	*Zona inundable geomorfològicament (ZIG)*	Riu Sió	Camí Passarel·la de	B	358114	4618858

				vianants sobre el riu			
PAP7	Passera	*Zona inundable geomorfològicament (ZIG)*	Riu Sió	Camí Passarel·la de vianants sobre el riu	B	358115	4618862
PAP8	Passera	*Zona inundable geomorfològicament (ZIG)*	Riu Sió	Accés a finques	B	358049	4618944
PAP9	Camí antic de Castellnou a la Prenyanosa	*Zona inundable geomorfològicament (ZIG)*	Riu Sió	Camí	B	358031	4618928
PAP10	Passera als horts de la Prenyanosa	*Zona inundable geomorfològicament (ZIG)*	Riu Sió	Passarel·la de vianants sobre el riu	B	358013	4619068
PAP11	Camí de la Prenyanosa	*Zona inundable geomorfològicament (ZIG)*	Riu Sió	Camí Pont trànsit rodat	B	357911	4619296
PAP12	Camí de la Peixera de la Prenyanosa	*Zona inundable geomorfològicament (ZIG)*	Riu Sió	Camí Pont trànsit rodat	B	357712	4619563
PAP13	Camí de les Llobateres	Con Dejectiu	Torrent de les Llobateres	Camí	B	359237	4618107
PAP14	Camí Ral	Con Dejectiu	Torrent de les Llobateres	Camí Pont trànsit rodat	B	359101	4617941
PAP15	Camí dels Clots	*Zona inundable geomorfològicament (ZIG)*	Barranc de Malgrat	Camí	B	358756	4619225
PAP16	Camí Ral	Con Dejectiu	Barranc de Malgrat	Camí	B	358296	4619072
PAP17	Línia elèctrica de MT ER. Cervera – Montfar (Zona dels Comdals)	*Zona inundable geomorfològicament (ZIG)*	Riu d'Ondara	Infraestructura elèctrica	D	359119	4612998
PAP18	Camí de Montpaó als Comdals	*Zona inundable geomorfològicament (ZIG)*	Riu d'Ondara	Gual natural	D	359005	4613175

PAP19	Camí dels Horts de Vergós	*Zona inundable geomorfològicament (ZIG)*	Riu d'Ondara	Camí	D	358442	4613584
PAP20	Camí de Vergós a Montpaó	*Zona inundable geomorfològicament (ZIG)*	Riu d'Ondara	Camí Pont trànsit rodat	D	358338	4613615
PAP21	Cruilla de camins	*Zona inundable geomorfològicament (ZIG)*	Riu d'Ondara	Gual de formigó	D	358195	4613677
PAP22	Cami de Fiol	*Zona inundable geomorfològicament (ZIG)*	Riu d'Ondara	Pont transit rodat	D	358131	4613671
PAP23	Camí de Vergós al Molí de Fiol	*Zona inundable geomorfològicament (ZIG)*	Riu d'Ondara	Camí Pont trànsit rodat	D	358130	4613672
PAP24	Punt d'aigua per extinció d'incendis de Vergós	*Zona inundable geomorfològicament (ZIG)*	Riu d'Ondara	Infraestructura d'emergències	D	358028	4613750
PAP25	Camí de Fiol *Pg. del riu d'Ondara*	*Zona inundable geomorfològicament (ZIG)*	Riu d'Ondara	Camí Pont trànsit rodat	D	357593	4613704
PAP26	Accés a la Font de Fiol	*Zona inundable geomorfològicament (ZIG)*	Riu d'Ondara	Passarel·la per vianants	D	357434	4613702
PAP27	Accés a horts	*Zona inundable geomorfològicament (ZIG)*	Riu d'Ondara	Pont trànsit rodat	D	357345	4613746
PAP28	Accés a horts	*Zona inundable geomorfològicament (ZIG)*	Riu d'Ondara	Pont trànsit rodat	D	357345	4613746
PAP29	Camí de Comalada	*Zona inundable en períodes de retorn -T (anys)- de:* *T=500* *T=100* *T=50* *T=10*	Riu d'Ondara	Camí Pont trànsit rodat	D	357244	4613760
PAP30	Accés a horts	*Zona inundable en períodes de retorn -T (anys)- de:* *T=500*	Riu d'Ondara	Pont trànsit rodat	D	357095	4613790

		T=100 *T=50* *T=10*					
PAP31	Camí de la Costa Roja	*Zona inundable en períodes de retorn -T (anys)- de:* *T=500* *T=100* *T=50* *T=10*	Riu d'Ondara	Pont trànsit rodat	C	356836	4613716
PAP32	Accés a horts	*Zona inundable en períodes de retorn -T (anys)- de:* *T=500* *T=100* *T=50* *T=10*	Riu d'Ondara	Pont trànsit rodat	C	356583	4613755
PAP33	Accés a horts	*Zona inundable en períodes de retorn -T (anys)- de:* *T=500* *T=100* *T=50* *T=10*	Riu d'Ondara	Passarel·la per vianants	C	356747	4613767
PAP34	Camí de Fiol	*Zona inundable en períodes de retorn -T (anys)- de:* *T=500* *T=100* *T=50* *T=10*	Riu d'Ondara	Camí	C	356772	4613962
PAP35	Camí de Cervera al Molí de Fiol *Pg. del riu d'Ondara*	*Zona inundable en períodes de retorn -T (anys)- de:* *T=500* *T=100* *T=50* *T=10*	Riu d'Ondara	Camí	C	356784	4613776

PAP36	Cruilla cami de Sant Francesc amb cami de Fiol.	*Zona inundable en períodes de retorn -T (anys)- de:* *T=500* *T=100* *T=50* *T=10*	Riu d'Ondara	Camí	C	356558	4613754
PAP37	Camí del Mas Ramon	*Zona inundable en períodes de retorn -T (anys)- de:* *T=500* *T=100* *T=50* *T=10*	Riu d'Ondara	Camí Pont trànsit rodat	C	356396	4613739
PAP38	Accés a horts	*Zona inundable en períodes de retorn -T (anys)- de:* *T=500* *T=100* *T=50* *T=10*	Riu d'Ondara	Camí Pont trànsit rodat	C	356004	4613809
PAP39	Accés a horts	*Zona inundable en períodes de retorn -T (anys)- de:* *T=500* *T=100* *T=50* *T=10*	Riu d'Ondara	Passarel·la per vianants	C	355946	4613827
PAP40	Accés a horts	*Zona inundable en períodes de retorn -T (anys)- de:* *T=500* *T=100* *T=50* *T=10*	Riu d'Ondara	Camí Pont trànsit rodat	C	356037	4613987
PAP41	Accés als horts	*Zona inundable en períodes de retorn -T (anys)- de:*	Riu d'Ondara	Passarel·la vianants	C	355945	4613829

		T=500 *T=100* *T=50* *T=10*					
PAP42	Punt d'Aforament d'EASCS	*Zona inundable en períodes de retorn -T (anys)- de:* *T=500* *T=100* *T=50* *T=10*	Riu d'Ondara	Captació	C	355751	4613762
PAP43	Camí de St. Pere el Gros	*Zona inundable en períodes de retorn -T (anys)- de:* *T=500* *T=100* *T=50* *T=10*	Riu d'Ondara	Camí Pont trànsit rodat	C	355725	4613736
PAP44	Punt d'Aforament d'EASCS	*Zona inundable en períodes de retorn -T (anys)- de:* *T=500* *T=100* *T=50* *T=10*	Riu d'Ondara	Captació	C	355366	4613688
PAP45	Camí de St. Pere el Gros	*Zona inundable en períodes de retorn -T (anys)- de:* *T=500* *T=100* *T=50* *T=10*	Riu d'Ondara	Pont trànsit rodat	C	355358	4613684
PAP46	L-214	*Zona inundable en períodes de retorn -T (anys)- de:* *T=500* *T=100* *T=50* *T=10*	Riu d'Ondara	Carretera Pont trànsit rodat	C	355040	4613761

PAP47	Accés a la Depuradora	*Zona inundable en períodes de retorn -T (anys)- de:* *T=500* *T=100* *T=50* *T=10*	Riu d'Ondara	Camí asfaltat	C	355018	4613807
PAP48	Camí del Molinet de Cervera	*Zona inundable en períodes de retorn -T (anys)- de:* *T=500* *T=100* *T=50* *T=10*	Riu d'Ondara	Camí asfaltat	C	354104	4613702
PAP49	Camí del Torrent Salat	*Zona inundable geomorfològicament (ZIG)*	Torrent Salat	Camí	C	355435	4613206
PAP50	Camí del Torrent Salat	*Zona inundable geomorfològicament (ZIG)*	Torrent Salat	Camí	C	355674	4612968
PAP51	Fondo de les Rapaldes	*Zona inundable geomorfològicament (ZIG)*	Fondo de les Rapaldes	Camí Pont trànsit rodat	C	355319	4612782
PAP52	Camí del Mas Ramon	*Zona inundable geomorfològicament (ZIG)*	Torrent Salat	Camí	C	356488	4612044
PAP53	Camí de Cervera a la Cardosa	*Zona inundable geomorfològicament (ZIG)*	Clot dels Àubins	Camí Gual de formigó	A	355313	4616479
PAP54	Ramal L-303 des de l'Av. de Guissona	*Zona inundable geomorfològicament (ZIG)*	Clot dels Àubins	Pont trànsit rodat	A	354452	4616081
PAP55	L-303	*Zona inundable geomorfològicament (ZIG)*	Clot dels Àubins	Pont trànsit rodat	A	354265	4616056
PAP56	Camí de Vergós	*Sense definir. Per experiència pròpia*	Riera de Monells	Camí	D	359418	4614508
PAP57	Camí de Vergós	*Sense definir. Per experiència pròpia*	Riera de Monells	Camí	D	358626	4614047

PAP58	N-IIa	*Sense definir. Per experiència pròpia*	Riera de Monells	Pont trànsit rodat	D	358325	4613930

Per manca de recursos humans del municipi no es garanteix al 100% les tasques de control, observació i vigilància de tots els Punts d'Actuació Prioritària.

Durant l'any, es vetllarà per l'operativitat d'aquests **punts d'actuació prioritària**, per tal que estiguin operatius en cas de pluja torrencial o per acumulació d'aigua:

Actuació Preventiva:

Abans de l'època de risc, vetllar pel bon funcionament d'aquestes infraestructures, que les obres de drenatge estiguin en bones condicions, netes de qualsevol obstacle (sense embussos), neteja dels embornals de la xarxa urbana de carrers (per evitar embassaments d'aigua superficials) i si cal actuar si són de manteniment municipal. En d'altres infraestructures no municipals, si observem algun tipus de problema comunicar-ho al òrgan gestor de la infraestructura per tal que pugui solucionar-ho.

Tanmateix en situacions de risc caldrà actuar-hi durant o després de la situació d'emergència.

Actuació directa durant l'emergència:

Caldrà actuar-hi en la mesura del que sigui possible, amb els mitjans propis municipals o sol·licitant mitjans externs dels serveis d'emergència o empreses que treballen normalment amb el municipi, amb el Pla activat.

Els punts conflictius (PC), són aquells en què, tot i no estar dins d'una zona inundable, poden donar problemes per acumulació d'aigua i/o esllavissades i són degut a conseqüència de les modificacions antròpiques en el medi natural o a causa de la pròpia geomorfologia del terreny. Poden coincidir amb algun PAP.

PUNTS CONFLICTIUS							
CODI	NOM	RISC	UBICACIÓ	TIPUS	SECTOR	UTMX	UTMY
PC-01	Pont sobre el riu Sió a Castellnou d'Oluges	Pas d'aigua per damunt de la via per desbordament	Riu Sió	Vial asfaltat Pont trànsit rodat	B	358475	4618421
PC-02	Pont sobre el riu Sió a la Prenyanosa	Pas d'aigua per damunt de la via per desbordament	Riu Sió	Vial asfaltat Pont trànsit rodat	B	357911	4619296
PC-03	Accessos als horts pel Barri de Sant Francesc	Acumulació i pas d'aigua per damunt de la via per escorrentia	Riu d'Ondara	Vial asfaltat	C	356440	4613954
PC-04	Camí vell de Tarroja de Segarra	Acumulació i pas d'aigua per damunt de la via per escorrentia	Clot dels Àubins	Vial asfaltat	A	356232	4616218
PC-05	Camí de Cervera a la Cardosa	Acumulació i pas d'aigua per damunt de la via per escorrentia	Clot dels Àubins	Vial asfaltat	A	355313	4616479
PC-06	N-141f pk. 0	Acumulació i pas d'aigua per mal drenatge	N-141f Pk. 0	Vial asfaltat	B	357417	4615819
PC-07	L-311b Pk 0.5	Esllavissades, caiguda de sòlids des del talús	L-311b Pk 0.5	Vial asfaltat	A	356468	4618951
PC-08	Pas soterrat	Acumulació i pas d'aigua per mal drenatge de les bombes	Zona del pas soterrat "Estació": connexió Pl. Estació - Pl. Sindicat.	Vial asfaltat	C	356433	4615016

Emergències per risc d'accidents en el transport de matèries perilloses per carretera:

Només s'enumeraran aquells elements vulnerables (nuclis de població, habitatges aïllats, zones de serveis...) o molt vulnerables (centres docents, serveis sanitaris...) que estiguin situats al voltant de la franja dels 500 m que envolten la C-25 i l'A-2.

Per la definició, classificació i identificació de les mercaderies perilloses (Panells taronja i número ONU dels vehicles), consultar els annexes d'aquest DUPROCIM.

VULNERABILITAT MUNICIPAL						
CODI	NOM	ADREÇA	ÚS	SECTOR	UTMX	UTMY
3	Escola les Savines	C. Josep Benet, 1	Educatiu	A-2 / C-25 C *Cervera*	356858	4615534
11	Àrea d'autocaravanes	Av. Francesc Macià, 78	Allotjament	A-2 / C-25 C *Cervera*	357211	4615419
54	Vergós	Vergós	Nucli aïllat	A-2 D *Vergós*	358425	4613872
56	Mas del Lloses	Camí de Cervera a Tarroja de Segarra	Habitatge aïllat de 2a residència	A-2 / C-25 A	356405	4616535
57	Mas d'en Solsona	Antic Camí de Castellnou	Habitatge aïllat de 1a residència	A-2 / C-25 A	356878	4615734
64	Granja Soler	N-141f Pk.1	Habitatge aïllat de 1a residència	A-2 / C-25 B	357799	4615858
69	Dipòsit Controlat de Residus	Partida de Capell	Industrial	A-2 D	358172	4615266
70	Protectora d´Animals de Cervera *Refugi la Segarra*	Partida de Capell	Gossera	C-25 D	358154	4615510
73	Restaurant Els Comdals	N-II Pk 522.5	Restaurant	A-2 D	359234	4613106
76	La Peixera de Vergós	Camí de Fiol o Vergós	Zona d'esbarjo	A-2 C	358015	4613686
77	Capelleta de Sant Magí	Camí de Cervera a la Cardosa	Zona d'esbarjo	A-2 A	355275	4616566
78	Parc el Bosquet	C. Antic camí de Castellnou	Zona d'esbarjo	A-2 / C-25	356844	4615444

				C Cervera		
87	Cervera	Ciutat Jardí	Barri	A-2 D Cervera	357126	4615067
88	Cervera	Barri del Camí Antic de Castellnou	Barri	A-2 / C-25 A / B / C Cervera	356680	4615355
91	Restaurant Mas Solsona	Antic Camí de Castellnou	Restaurant	A-2 / C-25 A	356896	4615713
92	Molí dels Comdals	N-II Pk 522.5	Habitatge aïllat de 1a residència + Granja	A-2 D	359250	4613136
94	Granja de...	Camí de Cervera a la Cardosa	Granja	A-2 A	355178	4617000
95	Granges del García	Ramal antic de la N-141	Granja	A-2 / C-25 B	357530	4615695
101	Granja del Pomés	N-II Pk 520	Granja	A-2 D	357719	4613966
102	Aeroclub de Cervera	Camí de les Franqueses	Aeròdrom	A-2 A	534386	4616491
113	Horts de Vergós	Vergós	Horts	A-2 D	358196	4613643
114	Comissaria Mossos d'Esquadra	Av. Francesc Macià, 49	Equipament singular	A-2 / C-25 C Cervera	357133	4615481
115	Oficina de Turisme de Cervera – Centre d'Acolliment Turístic	Av. Francesc Macià, 78	Administratiu	A-2 / C-25 C Cervera	357170	4615452
116	Cementiri de Vergós	Camí de Monells	Funerari	A-2 D Vergós	358842	4614062
117	Mobel Línea SL	Av. Guissona, 1	Indústria	A-2 / C-25 C Cervera	356162	4615760
118	Aparcament – Centre d'Acolliment turístic	Av. Francesc Macià, 78	Aparcament	A-2 / C-25 C Cervera	357139	4615446

l'EV-3 és un **Element Molt Vulnerable segons la classificació del pla especial TRANSCAT.*

*Si es disposa de dades de contacte per telèfon es farà el contacte via telefonia. Si no es disposa de dades de telèfon o no es pogués contactar, el mètode d'avís serà per mitjà del: **Grup Local d'Ordre i Avisos a la Població**, recolzat pel **Grup d'Ordre del Pla TRANSCAT** de la Generalitat (Mossos d'Esquadra).*

Emergències per risc de nevades:

S'identificaran aquells elements aïllats, serveis, activitats amb concentració de persones, polígons industrials amb circulació de vehicles pesats, que poden veure's afectada el seu normal desenvolupament en cas de nevades.

VULNERABILITAT MUNICIPAL						
CODI	NOM	ADREÇA	ÚS	SECTOR	UTMX	UTMY
1	Llar d'Infants Arrel	Camí dels Pagesos s/n,	Educatiu	C *Cervera*	356409	4614458
2	Escola Mossèn Josep Arques	Av. Mil·lenari de Catalunya, 20	Educatiu	C *Cervera*	355813	4614923
3	Escola les Savines	C. Josep Benet, 1	Educatiu	C *Cervera*	356858	4615534
4	Escola Jaume Balmes	Pl. Magdalena de Montclar, s/n	Educatiu	C *Cervera*	356380	4614514
5	INS de la Segarra	Av. Francesc Macià, 11	Educatiu	C *Cervera*	356360	4615391
6	INS Antoni Torroja	Pl. Universitat s/n	Educatiu	C *Cervera*	356314	4614657
7	UEC	Camí dels Pagesos s/n (Pista Poliesportiva)	Educatiu	C *Cervera*	356234	4614462
11	Àrea d'autocaravanes	Av. Francesc Macià, 78	Allotjament	C *Cervera*	357211	4615419
19	Conservatori Professional i Escola de Música de Cervera	C. Emili Pujol, 2	Educatiu	C *Cervera*	356012	4614657
20	CFA Joan Comorera (Escola d'Adults)	C. 1 d'Octubre, 2	Educatiu	C *Cervera*	356630	4614877
21	Centre d'Assistència Primària CAP de Cervera	Av. Duran i Sampere, 45	Sanitari	C *Cervera*	356112	4614664
22	Mutualitat del Carme	C. Major, 116	Funerari	C *Cervera*	356153	4614434
23	Tanatori Torné	Av. Polígon Industrial, 18	Funerari	C *Cervera*	355835	4615152

24	Hospital Berenguer de Castelltort - Residència Mare Güell	C. Hospital, 14	Residencial	C *Cervera*	356177	4614613
25	Casa De Caritat - Residencia Mare Janer	C. Major, 64	Residencial	C *Cervera*	356134	4614272
26	Centre de Dia Integral Josep Valls	Av. Catalunya, 91	Residencial	C *Cervera*	355697	4614632
27	Centre Ocupacional l'Espígol (Associació Alba)	C. 1 d'Octubre, 2	Educatiu	C *Cervera*	356630	4614877
28	Farmàcia Antonijuan	Av. Agramunt, 13	Sanitari	C *Cervera*	357830	4627290
29	Farmàcia Rosell	Av. Catalunya, 13	Sanitari	C *Cervera*	356305	4614806
30	Farmàcia Martorell	C. Sta. Anna, 4	Sanitari	C *Cervera*	356198	4614534
31	Farmàcia Nova	Av. Francesc Macià, 42	Sanitari	C *Cervera*	356462	4615355
32	CRA-Policia Local	Pl. Major, 1	Administratiu	C *Cervera*	356066	4614083
33	EASCS	Av. Duran i Sanpere, 7	Administratiu	C *Cervera*	356045	4614324
49	La Cardosa	La Cardosa	Nucli aïllat	A *La Cardosa*	354619	4617957
50	Castellnou d'Oluges	Castellnou d'Oluges	Nucli aïllat	B *Castellnou d'Oluges*	358357	4618274
51	Malgrat	Malgrat	Nucli aïllat	B *Malgrat*	358666	4618923
52	Queràs	Queràs	Nucli aïllat	B *Queràs*	360494	4621410
53	La Prenyanosa	La Prenyanosa	Nucli aïllat	B *La Prenyanosa*	357649	4619177
54	Vergós	Vergós	Nucli aïllat	D *Vergós*	358425	4613872
55	La Casa Nova	Afores de la Cardosa	Habitatge aïllat de 2a residència	A	355174	4617907

56	Mas del Lloses	Camí de Cervera a Tarroja de Segarra	Habitatge aïllat de 2a residència	A	356405	4616535
57	Mas d'en Solsona	Antic Camí de Castellnou	Habitatge aïllat de 1a residència	A	356878	4615734
58	Cal Giló	Camí de la Peixera de la Prenyanosa	Habitatge aïllat de 1a residència	B	357695	4619589
59	Cal Majà	La Font de Malgrat	Habitatge aïllat de 2a residència	B	356431	4626851
60	Cal Sebastià	Camí del Cementiri de Malgrat	Habitatge aïllat de 2a residència	B	358757	4618704
61	La Masia	Camí de Castellnou a Sant Ramon	Habitatge aïllat de 2a residència	B	358632	4618521
62	Cal Tonillo *St. Miquel de Tudela*	Camí de Queràs a la Prenyanosa	Habitatge aïllat de 1a residència + Allotjament rural	B	359220	4620901
63	Cal Tàssies (caseta de fusta) *St. Miquel de Tudela*	Camí de Queràs a Tudela	Allotjament rural	B	360494	4621410
64	Granja Soler	N-141f Pk.1	Habitatge aïllat de 1a residència	B	357799	4615858
66	Masia del Trilla	Camí de Cervera a Tàrrega	Habitatge aïllat de 2a residència	C	354309	4614040
67	Masia dels Camps	Camí de Cervera a Tàrrega (zona Depuradora)	Habitatge aïllat de 2a residència	C	354865	4613914
68	Depuradora de Cervera	L-214 Pk. 1,5	Industrial	C	354986	4613893
69	Dipòsit Controlat de Residus	Partida de Capell	Industrial	D	358172	4615266
70	Protectora d´Animals de Cervera *Refugi la Segarra*	Partida de Capell	Gossera	D	358154	4615510
71	Dipòsit controlat de Runes	Camí de Vergós *Plans de la Via*	Industrial	D	359128	4615309
72	Mas del Pipó	Camí del Mas Pipó *Plans de la Via*	Habitatge aïllat de 2a residència	D	358880	4615087

73	Restaurant Els Comdals	N-II Pk 522.5	Restaurant	D	359234	4613106
80	SensaSió – Jardí pels sentits	Camí del Molí	Zona d'esbarjo	B	358614	4618043
89	Ca l'Oliva	Av. Guissona s/n	Habitatge aïllat de 1a residència	A Cervera	356241	4615601
90	Casanova (*Queràs*)	L-324 Pk 3	Habitatge aïllat de 2a residència	B	360733	4621528
91	Restaurant Mas Solsona	Antic Camí de Castellnou	Restaurant	A	356896	4615713
92	Molí dels Comdals	N-II Pk 522.5	Habitatge aïllat de 1a residència + Granja	D	359250	4613136
93	Granja dels Recasens	Carretera de la Prenyanosa	Granja	B	357088	4618926
94	Granja de...	Camí de Cervera a la Cardosa	Granja	A	355178	4617000
95	Granges del García	Ramal antic de la N-141	Granja	B	357530	4615695
96	Granja de...	Paratge Clot dels Orobins	Granja	C	354249	4613436
97	Granja de l'Ortiz	Paratge St. Pere el Gros	Granja	C	355756	4613608
98	Corral de Cal Pastor	Paratge St. Pere el Gros	Granja	C	355618	4613571
99	Granja del Modesto	Paratge St. Pere el Gros	Granja	C	355623	4613212
100	Granja de...	Paratge Lo Rec Major	Granja	D	356861	4613883
101	Granja del Pomés	N-II Pk 520	Granja	D	357719	4613966
102	Aeroclub de Cervera	Camí de les Franqueses	Aeròdrom	A	534386	4616491
103	Cal Vicenç	Paratge Plans del Pa-sec	Habitatge aïllat de 2a residència	D	360692	4614838
104	Mas de les Cases	Paratge Pla de la Coma	Habitatge aïllat de 2a residència	C	353704	4611631
105	Molí del Grau *(Local d'assaig Sound de Secà)*	Paratge St. Pere el Gros	Habitatge aïllat de 2a residència	C	355351	4613633
120	Casal de la Gent Gran	C. Manel Ibarra, s/n	Centre cívic	C *Cervera*	356377	4614718
121	CDIAP SEL Segarra	Av. Manresa, 24	Centre assistencial infantil	C *Cervera*	356551	4615042
123	Servei d'Intervenció Socioeducativa Itinerant (SISI)	C. Sabaters, 6	Centre assistencial infantil	C *Cervera*	356093	4614246
124	Emaús Rural	C. Sabaters, 6	Allotjament social	C *Cervera*	356093	4614246
125	Associació Salut Mental Ondara Sió	Av. Segarra, 8	Centre assistencial	C *Cervera*	356620	4615238

126	ASEPEYO	C. Vidal de Montpalau, 15	Sanitari	C *Cervera*	356122	4614792
127	Multimèdics	Av. Agramunt, 11	Sanitari	C *Cervera*	356083	4614907
201	Cal Flòrido	Afores Castellnou d'Oluges	Habitatge aïllat de 1a residència	B	358185	4618196
202	Ca la Magina	Afores Castellnou d'Oluges	Habitatge aïllat de 1a residència	B	358246	4618352
203	L'Era	Afores Castellnou d'Oluges	Habitatge aïllat de 2a residència	B	358403	4618045
204	Granja de Cal Aldomà	Afores Castellnou d'Oluges	Granja	B	358270	4618082

Altres a tenir en consideració:

- Totes aquelles infraestructures que donen servei dins de l'àmbit municipals com poden ser les captacions d'aigua pròpies, dipòsits municipals d'aigua, punts d'aforament...totes elles englobades en l'EV-33 de la companyia d'aigües municipal EASCS.
- Activitats en equipaments esportius municipals a l'aire lliure.
- Activitats extraordinàries (i esportives) puntuals.

Punts conflictius (PC):

- PC-01: Accés a la part alta de Malgrat – vial amb pendent i en zona d'obaga.
- PC-02: Accés al Polígon Industrial de Cervera des de la L-303 – vial amb pendent.
- PC-03: Pas elevat Av. Prat de la Riba sobre ferrocarril.
- PC-04: C. Víctòria – vial amb pendent.
- PC-05: Pas soterrat C. Llibertat / C. Castellnou – vial amb pendent.
- PC-06: Pas elevat C. Calaf sobre ferrocarril.
- PC-07: Av. de les Forques – vial amb pendent.
- PC-08: C. Mestre Emili Pujol – vial amb pendent.
- PC-09: C. Filadors – vial amb pendent.
- PC-10: C. Granyena – vial amb pendent.

** Associació Emaús Rural (EV 124): Centre d'acollida de famílies i sense llar en risc d'exclusió social.*

*Si es disposa de dades de contacte per telèfon es farà el contacte via telefonia. Si no es disposa de dades de telèfon o no es pogués contactar, el mètode d'avís serà per mitjà del: **Grup Local d'Ordre i Avisos a la Població**, recolzat pel **Grup d'Ordre del Pla NEUCAT** de la Generalitat (Mossos d'Esquadra).*

Emergències per risc sísmic:

S'identificaran aquells elements de serveis amb població vulnerable, edificis a partir de cinc plantes, centres de culte amb campanar, edificis històrics altes tipus torres de castells, infraestructures energètiques o d'emmagatzematge que puguin derivar un efecte dominó (vessaments, incendis, esllavissades...) i que en cas de moviment sísmic podria comportar problemes greus de subministrament.

VULNERABILITAT MUNICIPAL						
CODI	NOM	ADREÇA	ÚS	SECTOR	UTMX	UTMY
1	Llar d'Infants Arrel	Camí dels Pagesos s/n,	Educatiu	C *Cervera*	356409	4614458
2	Escola Mossèn Josep Arques	Av. Mil·lenari de Catalunya, 20	Educatiu	C *Cervera*	355813	4614923
3	Escola les Savines	C. Josep Benet, 1	Educatiu	C *Cervera*	356858	4615534
4	Escola Jaume Balmes	Pl. Magdalena de Montclar, s/n	Educatiu	C *Cervera*	356380	4614514
5	INS de la Segarra	Av. Francesc Macià, 11	Educatiu	C *Cervera*	356360	4615391
6	INS Antoni Torroja	Pl. Universitat s/n	Educatiu	C *Cervera*	356314	4614657
7	UEC	Camí dels Pagesos s/n (Pista Poliesportiva)	Educatiu	C *Cervera*	356234	4614462
19	Conservatori Professional i Escola de Música de Cervera	C. Emili Pujol, 2	Educatiu	C *Cervera*	356012	4614657
20	CFA Joan Comorera (Escola d'Adults)	C. 1 d'Octubre, 2	Educatiu	C *Cervera*	356630	4614877
21	Centre d'Assistència Primària CAP de Cervera	Av. Duran i Sampere, 45	Sanitari	C *Cervera*	356112	4614664
22	Mutualitat del Carme	C. Major, 116	pisFunerari	C *Cervera*	356153	4614434
23	Tanatori Torné	Av. Polígon Industrial, 18	Funerari	C *Cervera*	355835	4615152

24	Hospital Berenguer de Castelltort - Residència Mare Güell	C. Hospital, 14	Residencial	C *Cervera*	356177	4614613
25	Casa De Caritat - Residencia Mare Janer	C. Major, 64	Residencial	C *Cervera*	356134	4614272
26	Centre de Dia Integral Josep Valls	Av. Catalunya, 91	Residencial	C *Cervera*	355697	4614632
27	Centre Ocupacional l'Espígol (Associació Alba)	C. 1 d'Octubre, 2	Educatiu	C *Cervera*	356630	4614877
65	Sub-Estació Electrica de Cervera *Campament de la Llum*	N-141f Pk.1	Servei	B	357725	4615710
68	Depuradora de Cervera	L-214 Pk. 1,5	Industrial	C	354986	4613893
69	Dipòsit Controlat de Residus *Basses de lixiviats*	Partida de Capell	Industrial	D	358172	4615266
71	Dipòsit controlat de Runes	Camí de Vergós *Plans de la Via*	Industrial	D	359128	4615309
120	Casal de la Gent Gran	C. Manel Ibarra, s/n	Centre cívic	C *Cervera*	356377	4614718
121	CDIAP SEL Segarra	Av. Manresa, 24	Centre assistencial infantil	C *Cervera*	356551	4615042
123	Servei d'Intervenció Socioeducativa Itinerant (SISI)	C. Sabaters, 6	Centre assistencial infantil	C *Cervera*	356093	4614246
124	Emaús Rural	C. Sabaters, 6	Allotjament social	C *Cervera*	356093	4614246
125	Associació Salut Mental Ondara Sió	Av. Segarra, 8	Centre assistencial	C *Cervera*	356620	4615238
126	ASEPEYO	C. Vidal de Montpalau, 15	Sanitari	C *Cervera*	356122	4614792
127	Multimèdics	Av. Agramunt, 11	Sanitari	C *Cervera*	356083	4614907
128	Piscina Municipal descoberta	Av. de l'Esport, 1	Esportiu	C *Cervera*	356009	4615374
129	Piscina coberta Ramon Balcells Casteràs	Av. de l'Esport, 1	Esportiu	C *Cervera*	356131	4615385
130	CIPPA – Edifici del Sindicat de Cervera	C. Antic camí de Castellnou, s/n	Cultural	C *Cervera*	356517	4615165

131	Església de Santa Maria	C. Sta. Maria, 17	Religiós	C *Cervera*	356025	4614056
132	Església de Sant Antoni	C. Guinedilda, 2	Religiós	C *Cervera*	356336	4614724
133	Església de Sant Magí	Pl. St. Magí	Religiós	C *Cervera*	355941	4614205
134	Església Mare de Déu del Carme	C. Hospital, 16	Religiós	C *Cervera*	356175	4614633
135	Església de Sant Cristòfol	Pl. St. Cristòfol, 1	Religiós	C *Cervera*	356183	4614048
136	Església dels Dolors	Pl. del Fossar	Religiós	C *Cervera*	356037	4614039
137	Església de Sant Pere	C. de l'Església s/n	Religiós	A *La Cardosa*	354594	4617982
138	Església de Sant Pere	Pl. Mossèn Alejandro	Religiós	B *Castellnou d'Oluges*	358337	4618297
139	Església de Santa Maria	Pl. de l'Església	Religiós	B *Malgrat*	358645	4618890
140	Església de St. Miquel	Pl. de l'Església	Religiós	B *La Prenyanosa*	357624	4619176
141	Església de St. Salvador	C. Carretera, 25	Religiós	D *Vergós*	358484	4613873
142	Edificis >5 plantes	C. Víctor Balaguer 2A i 2B	Habitatges (PB+5)	C *Cervera*	356711	4615390
143	Edificis >5 plantes *"Flors de Maig"*	Av. Guissona 5 i 7	Habitatges (PB+8)	C *Cervera*	356238	4615412
144	Edificis >5 plantes *"Pisos de la Xocolata"*	Av. Mil·lenari de Catalunya 23, 25, 27 i 29	Habitatges (PB+8)	C *Cervera*	355817	4614875
145	Edificis >5 plantes *"Banc de Sabadell"*	Av. Catalunya 53	Habitatges (PB+8)	C *Cervera*	356288	4614772
146	Edificis >5 plantes *"Sònia Moda i complements"*	C. Combat 39	Habitatges (PB+6)	C *Cervera*	356188	4614725
147	Edificis >5 plantes *"Les Forques"*	Av. Catalunya 4	Habitatges (PB+7)	C *Cervera*	356398	4614812

148	Edificis >5 plantes	Av. Catalunya 6	Habitatges (PB+7)	C *Cervera*	356393	4614826
149	Edificis >5 plantes	Av. Catalunya 118	Habitatges (PB+6)	C *Cervera*	356012	4614718
150	Edificis >5 plantes *"DARP"*	Av. Catalunya 166	Habitatges (PB+5)	C *Cervera*	355751	4614669
151	Edificis >5 plantes *"Fitness Club Xavi"*	Av. Catalunya 87	Habitatges (PB+6)	C *Cervera*	355735	4614639
152	Edificis >5 plantes *"Edifici Lacetània"*	Av. Catalunya 89	Habitatges (PB+6)	C *Cervera*	355714	4614634
153	Edificis >5 plantes *"Inst. Esteve"*	C. Carles III 5	Habitatges (PB+6)	C *Cervera*	355747	4614633
154	Edificis >5 plantes	C. Carles III 7	Habitatges (PB+5)	C *Cervera*	355759	4614621
155	Edificis >5 plantes *"Bar Ca la Tieta"*	Av. Catalunya 176	Habitatges (PB+5)	C *Cervera*	355665	4614650
156	Edificis >5 plantes *"Supermercat Més Barat"*	Av. Duran i Sanpere 36	Habitatges (PB+6)	C *Cervera*	356141	4614659
157	Edificis >5 plantes *"Fruiteria Pomés"*	Av. Duran i Sanpere 39A	Habitatges (PB+7)	C *Cervera*	356096	4614596
158	Edificis >5 plantes *"Fruiteria Pomés"*	Av. Duran i Sanpere 39B	Habitatges (-3+PB+7)	C *Cervera*	356096	4614596
159	Edificis >5 plantes	Av. Duran i Sanpere 3	Habitatges (-3+PB+7)	C *Cervera*	356041	4614325
160	Edificis >5 plantes *"Anne & Frank"*	Rbla. Lluís i Sampere 16	Habitatges (-3+PB+8)	C *Cervera*	356254	4614504
161	Edificis >5 plantes *"Cal Lluís"*	Rbla. Lluís i Sampere 18	Habitatges (-3+PB+8)	C *Cervera*	356269	4614504
162	Edificis >5 plantes *"Perruqueria Jaume Miquel"*	Rbla. Lluís i Sampere 20	Habitatges (-3+PB+8)	C *Cervera*	356289	4614508
163	Edificis >5 plantes *"Blocs de la Caixa"*	Rbla. Lluís i Sampere 22	Habitatges (-3+PB+12)	C *Cervera*	356310	4614502
164	Edificis >5 plantes *"Felip V"*	Pg. Jaume Balmes	Habitatges (-3+PB+8)	C *Cervera*	356438	4614649

		10				
165	Edificis >5 plantes *"Correus"*	Pg. Jaume Balmes 12	Habitatges (-3+PB+8)	C *Cervera*	356438	4614649
166	Edificis >5 plantes	Av. Prat de la Riba, 65	Habitatges (PB+6)	C *Cervera*	355644	4614686
167 (A i B)	Edificis >5 plantes	C. Ciutadilla 1 -2 i 3-4	Habitatges (PB+6)	C *Cervera*	355770	4614761
168	Edificis >5 plantes *Antic edifici del SENPA*	Av. Agramunt, 2	Edifici agrícola	C *Cervera*	356158	4614895
169	Dipòsits Mpal. d'aigües de Cervera	Av. Manresa, 21	Distribució	C *Cervera*	356778	4615113
170	Dipòsit Mpal d'aigua de Cervera	Tossal de Miralles	Distribució	B	357969	4615770
171	Dipòsit Mpal d'aigua de Castellnou d'Oluges	Castell	Distribució	B	358338	4618188
172	Dipòsit Mpal de Malgrat	C. Bellavista	Distribució	B	358718	4618931
173	Dipòsit Mpal d'aigua de la Prenyanosa	Afores	Distribució	B	357641	4619212
174	Dipòsit Xarxa en alta de Malgrat (Gestio d'Aigües de la Segarra-GAS)	Plans de Malgrat	Distribució	B	358798	4618802
175	Piscina CE Mas Duran	Av. Vallfogona, 4	Esportiu	C *Cervera*	355799	4614213
176	Edificis >5 plantes *"SAT Cervera"*	Av. Catalunya, 53	Habitatges (PB+6)	C *Cervera*	356171	4614725
177	Pedrera Bernaus *"Tossal del Mut"*	L-311 Pk. 3	Pedrera d'àrids	B	357360	4616896
257	ES Bargues	Av. Tàrrega, 15	Benzinera	C *Cervera*	355422	4614649
258	ES BonÀrea	Av. Urgell s/n	Benzinera	C *Cervera*	355491	4614950
259	ES Esclat	Av. Tàrrega, 22	Benzinera	C *Cervera*	355730	4614526
260	ES Petrolis Independents	Av. Polígon Industrial s/n	Benzinera	C *Cervera*	355976	4615161
261	ES Ass. Transportistes de Cervera	Av. Polígon Industrial s/n	Benzinera	C *Cervera*	355692	4615155

Altres a tenir en consideració:

- Activitats en equipaments esportius i culturals municipals sota coberta.

- Serveis d'allotjament (hostals, cases rurals, apartament turístics...)
- Activitats extraordinàries (i esportives) puntuals.

*Si es disposa de dades de contacte per telèfon es farà el contacte via telefonia. Si no es disposa de dades de telèfon o no es pogués contactar, el mètode d'avís serà per mitjà del: **Grup Local d'Ordre i Avisos a la Població**, recolzat pel **Grup d'Ordre del Pla SISMICAT** de la Generalitat (Mossos d'Esquadra).*

Emergències per risc de ventades:

S'identificaran aquelles activitats a l'aire lliure on pugui haver un greu risc col·lectiu en cas de ventades i espais (de lleure, espais de jocs infantils, via pública, de passeig, patis de les escoles, equipaments esportius a l'aire lliure...) on pot haver risc de caiguda d'arbrat o altres elements no subjectats, elements elevats (dipòsits elevats, campanars...).

VULNERABILITAT MUNICIPAL						
CODI	NOM	ADREÇA	ÚS	SECTOR	UTMX	UTMY
1	Llar d'Infants Arrel	Camí dels Pagesos s/n,	Educatiu	C *Cervera*	356409	4614458
2	Escola Mossèn Josep Arques	Av. Mil·lenari de Catalunya, 20	Educatiu	C *Cervera*	355813	4614923
3	Escola les Savines	C. Josep Benet, 1	Educatiu	C *Cervera*	356858	4615534
4	Escola Jaume Balmes	Pl. Magdalena de Montclar, s/n	Educatiu	C *Cervera*	356380	4614514
5	INS de la Segarra	Av. Francesc Macià, 11	Educatiu	C *Cervera*	356360	4615391
6	INS Antoni Torroja	Pl. Universitat s/n	Educatiu	C *Cervera*	356314	4614657
7	UEC	Camí dels Pagesos s/n (Pista Poliesportiva)	Educatiu	C *Cervera*	356234	4614462
8	Camp Municipal d'Esports	C. de l'Estadi	Esportiu	C *Cervera*	356078	4615206
9	CE Mas Duran	Av. Vallfogona, 4	Esportiu	C *Cervera*	355859	4614273
10	Pista Poliesportiva Jaume Balmes	Camí dels Pagesos s/n	Esportiu	C *Cervera*	356263	4614464
11	Àrea d'autocaravanes	Av. Francesc Macià, 78	Allotjament	C *Cervera*	357211	4615419
12	Àrea d'acampada Mpal.	Av. de l'Esport, 6	Allotjament	C *Cervera*	356026	4615446

13	Pista d'Atletisme	Av. de l'Esport, 6	Esportiu	C *Cervera*	356009	4615549
14	Pista de Pàdel - CEM	Av. de l'Esport, 6	Esportiu	C *Cervera*	355954	4615393
15	Skate Park i Pump Track	Av. de l'Esport, 6	Esportiu	C *Cervera*	355980	4615403
16	Àrea de gimnàstica per a la gent gran	Av. de l'Esport, 6	Esportiu	C *Cervera*	355989	4615373
17	Àrea de Calistènia	Av. de l'Esport, 6	Esportiu	C *Cervera*	356175	4615337
74	Peixera de la Prenyanosa	Camí de Cal Giló a la Peixera	Zona d'esbarjo	B	357621	4619703
75	Font de Fiol	Camí dels horts de Fiol	Zona d'esbarjo	C	357421	4613693
76	La Peixera de Vergós	Camí de Fiol o Vergós	Zona d'esbarjo	C	358015	4613686
77	Capelleta de Sant Magí	Camí de Cervera a la Cardosa	Zona d'esbarjo	A	355275	4616566
78	Parc el Bosquet	C. Antic camí de Castellnou	Zona d'esbarjo	C Cervera	356844	4615444
79	Parc Municipal Duran i Sanpere	C. de Granyena	Zona d'esbarjo	C Cervera	355802	4614359
80	SensaSió – Jardí pels sentits	Camí del Molí	Zona d'esbarjo	B	358614	4618043
116	Cementiri de Vergós	Camí de Monells	Funerari	D Vergós	358842	4614062
128	Piscina Municipal descoberta	Av. de l'Esport, 1	Esportiu	C *Cervera*	356009	4615374
130	CIPPA – Edifici del Sindicat de Cervera	C. Antic camí de Castellnou, s/n	Cultural	C *Cervera*	356517	4615165
131	Església de Santa Maria	C. Sta. Maria, 17	Religiós	C *Cervera*	356025	4614056
132	Església de Sant Antoni	C. Guinedilda, 2	Religiós	C *Cervera*	356336	4614724
133	Església de Sant Magí	Pl. St. Magí	Religiós	C *Cervera*	355941	4614205

134	Església Mare de Déu del Carme	C. Hospital, 16	Religiós	C *Cervera*	356175	4614633
135	Església de Sant Cristòfol	Pl. St. Cristòfol, 1	Religiós	C *Cervera*	356183	4614048
136	Església dels Dolors	Pl. del Fossar	Religiós	C *Cervera*	356037	4614039
137	Església de Sant Pere	C. de l'Església s/n	Religiós	A *La Cardosa*	354594	4617982
138	Església de Sant Pere	Pl. Mossèn Alejandro	Religiós	B *Castellnou d'Oluges*	358337	4618297
139	Església de Santa Maria	Pl. de l'Església	Religiós	B *Malgrat*	358645	4618890
140	Església de St. Miquel	Pl. de l'Església	Religiós	B *La Prenyanosa*	357624	4619176
141	Església de St. Salvador	C. Carretera, 25	Religiós	D *Vergós*	358484	4613873
168	Antenes al *Antic edifici del SENPA*	Av. Agramunt, 2	Edifici agrícola	C *Cervera*	356158	4614895
178	Pista d'Educació Vial	Camí dels Pagesos s/n	Educatiu	C *Cervera*	356345	4614460
179	Parc de la Creu de les Orenetes	C. del Canós	Zona d'esbarjo	C *Cervera*	355520	4614795
180	Parc del Sindicat	Pl. del Sindicat	Zona d'esbarjo	C *Cervera*	356508	4615194
181	C. Montoliu	C. Montoliu	Vial	C *Cervera*	355776	4614720
182	Av. Prat de la Riba	Av. Prat de la Riba	Vial	C *Cervera*	355778	4614700
183	Pg. de l'Estació	Pg. de l'Estació	Vial	C *Cervera*	356206	4614865
184	Pg. Jaume Balmes	Pg. Jaume Balmes	Vial	C *Cervera*	356407	4614623
185	Pl. Jaume Magre	Pl. Jaume Magre	Zona d'esbarjo	C *Cervera*	356871	4615331
186	Jardinets de Víctor Balaguer	C. Víctor Balaguer	Zona d'esbarjo	C *Cervera*	356536	4615524

187	Jardinets del C. Aranyó	C. Aranyó	Zona d'esbarjo	C *Cervera*	356875	4615224
188	Zones de jocs de la Ciutat Jardí	C. de les Liles	Zona d'esbarjo	C *Cervera*	356875	4615224
189	Jardinets Av. de les Forques	Av. de les Forques	Zona d'esbarjo	C *Cervera*	356583	4614738
190	Pl. Catalunya	Pl. Catalunya	Zona d'esbarjo	C *Cervera*	356129	4614019
191	Pl. Portalet	Pl. Portalet	Zona d'esbarjo	C *Cervera*	356064	4614281
192	Pl. dels Ametllers	Pl. dels Ametllers	Zona d'esbarjo	C *Cervera*	355333	4614490
193	Pl. Mossèn Alejandro	Pl. Mossèn Alejandro	Zona d'esbarjo	B *Castellnou d'Oluges*	358326	4618286
194	C. del Professor Josep Finestres	C. del Professor Josep Finestres	Vial	C Cervera	355738	4614999
195	Jardinets C. de la Prenyanosa	C. de la Prenyanosa	Zona d'esbarjo	C Cervera	356875	4615224
196	Cementiri de Cervera	Camí del Cementiri s/n	Funerari	C *Cervera*	355628	4615429
197	Cementiri de la Cardosa	Camí de la Cardosa a Cervera	Funerari	A *La Cardosa*	354664	4617889
198	Cementiri de Castellnou d'Oluges	C. de la Plaça	Funerari	B *Castellnou d'Oluges*	358255	4618306
199	Cementiri de Malgrat	Camí del cementiri	Funerari	B *Malgrat*	358652	4618865
200	Cementiri de la Prenyanosa	Pl. de l'Església	Funerari	B *La Prenyanosa*	357622	4619167

Altres a tenir en consideració:

- Altres vials i zones amb espècies arbòries que en cas de ventades poden originar problemes.
- Altres elements, voladissos, tendals, antenes...no subjectats.
- Activitats extraordinàries i/o esportives temporals a l'aire lliure.

*Si es disposa de dades de contacte per telèfon es farà el contacte via telefonia. Si no es disposa de dades de telèfon o no es pogués contactar, el mètode d'avís serà per mitjà del: **Grup Local d'Ordre i Avisos a la Població**, recolzat pel **Grup d'Ordre del Pla VENTCAT** de la Generalitat (Mossos d'Esquadra).*

Emergències per risc de pandèmies:

S'identificaran aquells punts amb un volum important de concentració de població i/o amb possibilitat d'haver-hi persones vulnerables, zones de moviment entre persones que pot produir una possibilitat de transmissibilitat més elevada (que en altres llocs) de la pandèmia entre les persones i especialment en llocs o activitats en espais tancats, en part a l'experiència adquirida per la COVID-19.

VULNERABILITAT MUNICIPAL						
CODI	NOM	ADREÇA	ÚS	SECTOR	UTMX	UTMY
1	Llar d'Infants Arrel	Camí dels Pagesos s/n,	Educatiu	C *Cervera*	356409	4614458
2	Escola Mossèn Josep Arques	Av. Mil·lenari de Catalunya, 20	Educatiu	C *Cervera*	355813	4614923
3	Escola les Savines	C. Josep Benet, 1	Educatiu	C *Cervera*	356858	4615534
4	Escola Jaume Balmes	Pl. Magdalena de Montclar, s/n	Educatiu	C *Cervera*	356380	4614514
5	INS de la Segarra	Av. Francesc Macià, 11	Educatiu	C *Cervera*	356360	4615391
6	INS Antoni Torroja	Pl. Universitat s/n	Educatiu	C *Cervera*	356314	4614657
7	UEC	Camí dels Pagesos s/n (Pista Poliesportiva)	Educatiu	C *Cervera*	356234	4614462
11	Àrea d'autocaravanes	Av. Francesc Macià, 78	Allotjament	C *Cervera*	357211	4615419
12	Àrea d'acampada Mpal.	Av. de l'Esport, 6	Allotjament	C *Cervera*	356026	4615446
18	Paeria de Cervera	Pl. Major, 1	Ajuntament	C *Cervera*	356053	4614091
19	Conservatori Professional i Escola de Música de Cervera	C. Emili Pujol, 2	Educatiu	C *Cervera*	356012	4614657
20	CFA Joan Comorera (Escola d'Adults)	C. 1 d'Octubre, 2	Educatiu	C *Cervera*	356630	4614877

21	Centre d'Assistència Primària CAP de Cervera	Av. Duran i Sampere, 45	Sanitari	C *Cervera*	356112	4614664
22	Mutualitat del Carme	C. Major, 116	Funerari	C *Cervera*	356153	4614434
23	Tanatori Torné	Av. Polígon Industrial, 18	Funerari	C *Cervera*	355835	4615152
24	Hospital Berenguer de Castelltort - Residència Mare Güell	C. Hospital, 14	Residencial	C *Cervera*	356177	4614613
25	Casa De Caritat - Residencia Mare Janer	C. Major, 64	Residencial	C *Cervera*	356134	4614272
26	Centre de Dia Integral Josep Valls	Av. Catalunya, 91	Residencial	C *Cervera*	355697	4614632
27	Centre Ocupacional l'Espígol (Associació Alba)	C. 1 d'Octubre, 2	Educatiu	C *Cervera*	356630	4614877
28	Farmàcia Antonijuan	Av. Agramunt, 13	Sanitari	C *Cervera*	357830	4627290
29	Farmàcia Rosell	Av. Catalunya, 13	Sanitari	C *Cervera*	356305	4614806
30	Farmàcia Martorell	C. Sta. Anna, 4	Sanitari	C *Cervera*	356198	4614534
31	Farmàcia Nova	Av. Francesc Macià, 42	Sanitari	C *Cervera*	356462	4615355
32	CRA-Policia Local	Pl. Major, 1	Administratiu	C *Cervera*	356066	4614083
33	EASCS	Av. Duran i Sanpere, 7	Administratiu	C *Cervera*	356045	4614324
63	Cal Tàssies (caseta de fusta) *St. Miquel de Tudela*	Camí de Queràs a Tudela	Allotjament rural	B	360494	4621410
115	Oficina de Turisme de Cervera – Centre d'Acolliment Turístic	Av. Francesc Macià, 78	Administratiu	C Cervera	357170	4615452

120	Casal de la Gent Gran	C. Manel Ibarra, s/n	Centre cívic	C *Cervera*	356377	4614718
121	CDIAP SEL Segarra	Av. Manresa, 24	Centre assistencial infantil	C *Cervera*	356551	4615042
123	Servei d'Intervenció socioeducativa Itinerant (SISI)	C. Sabaters, 6	Centre assistencial infantil	C *Cervera*	356093	4614246
124	Emaús Rural	C. Sabaters, 6	Allotjament social	C *Cervera*	356093	4614246
125	Associació Salut Mental Ondara Sió	Av. Segarra, 8	Centre assistencial	C *Cervera*	356620	4615238
126	ASEPEYO	C. Vidal de Montpalau, 15	Sanitari	C *Cervera*	356122	4614792
127	Multimèdics	Av. Agramunt, 11	Sanitari	C *Cervera*	356083	4614907
129	Piscina coberta Ramon Balcells Casteràs	Av. de l'Esport, 1	Esportiu	C *Cervera*	356131	4615385
130	CIPPA – Edifici del Sindicat de Cervera	C. Antic camí de Castellnou, s/n	Cultural	C *Cervera*	356517	4615165
131	Església de Santa Maria	C. Sta. Maria, 17	Religiós	C *Cervera*	356025	4614056
132	Església de Sant Antoni	C. Guinedilda, 2	Religiós	C *Cervera*	356336	4614724
133	Església de Sant Magí	Pl. St. Magí	Religiós	C *Cervera*	355941	4614205
134	Església Mare de Déu del Carme	C. Hospital, 16	Religiós	C *Cervera*	356175	4614633
135	Església de Sant Cristòfol	Pl. St. Cristòfol, 1	Religiós	C *Cervera*	356183	4614048
136	Església dels Dolors	Pl. del Fossar	Religiós	C *Cervera*	356037	4614039
137	Església de Sant Pere	C. de l'Església s/n	Religiós	A *La Cardosa*	354594	4617982
138	Església de Sant Pere	Pl. Mossèn Alejandro	Religiós	B *Castellnou d'Oluges*	358337	4618297

139	Església de Santa Maria	Pl. de l'Església	Religiós	B *Malgrat*	358645	4618890
140	Església de St. Miquel	Pl. de l'Església	Religiós	B *La Prenyanosa*	357624	4619176
141	Església de St. Salvador	C. Carretera, 25	Religiós	D *Vergós*	358484	4613873
205	Casal de Cervera	Pl. Sta. Anna, 2	Centre cívic	C *Cervera*	356149	4614527
206	Museu Comarcal de Cervera - Museu Marc Márquez	C. Major, 115	Cultural	C *Cervera*	356147	4614462
207	Pavelló Polivalent	Av. de l'Esport, 1	Esportiu	C *Cervera*	356172	4615379
208	Pavelló Poliesportiu	Av. de Guissona	Esportiu	C *Cervera*	356165	4615264
209	Centre Comercial Esclat	Av. Tàrrega, 22	Servei	C *Cervera*	355665	4614567
210	Centre Comercial Mercadona	C. Guimerà, s/n	Servei	C *Cervera*	355981	4614815
211	Plus Fresc	C. Llibertat, 30	Servei	C *Cervera*	356417	4614941
212	BonÀrea	Av. Agramunt, 5	Servei	C *Cervera*	356097	4614872
213	Fisiomed	Av. Mil·lenari de Catalunya, 43	Sanitari	C *Cervera*	355593	4614848
214	Holístic	Pg. Jaume Balmes, 12	Sanitari	C *Cervera*	356450	4614678
215	Gimnàs CEM Cervera	Av. de l'Esport s/n	Esportiu	C *Cervera*	356127	4615416
216	Fitness Club Xavi	Av. Catalunya 87	Esportiu	C *Cervera*	355735	4614639
217	Magatzem Brigada Municipal – CEI Cervera	Av. del Segrià s/n	Serveis	C *Cervera*	355182	4615024

218	Magatzem Brigada Municipal – Cementiri	Rotonda Av. Agramunt	Serveis	C *Cervera*	355903	4615398
219	Magatzem Brigada Municipal – Edifici VVV	Av. Polígon Industrial, 18-20	Serveis	C *Cervera*	355850	4615153
220	Magatzem Brigada Municipal – Banc d'aliments	Av. Duran i Sanpere, 18	Serveis	C *Cervera*	356104	4614484
221	Correus	Pg. Jaume Balmes, 10	Administratiu	C *Cervera*	356445	4614668
222	Hostal Bonavista	Av. Catalunya, 14	Allotjament	C *Cervera*	356342	4614859
223	Hostal la Savina	Camí dels Horts, 2	Allotjament	C *Cervera*	356438	4613984
224	Hostal Nobadis	Av. Mil·lenari de Catalunya	Allotjament	C *Cervera*	355537	4614836
225	Hostal Universitat	Pl. Universitat, 15	Allotjament	C *Cervera*	356298	4614687
226	El Celleret	C. Burgos, 6	Allotjament	C *Cervera*	356230	4614681
227	La Casa de Baix	C. Barcelona, 27	Allotjament	C *Cervera*	356172	4614019
228	L'Ametller Apartaments Rurals	C. Major, 41	Allotjament	C *Cervera*	356117	4614216
229	Local d'associacions de "Cal Breu"	C. Major, 118	Cultural	C *Cervera*	356154	4614434
230	Auditori Mpal.	C. Major, 64	Cultural	C *Cervera*	356134	4614281
231	St. Joan Degollat	C. Major, 15	Cultural	C *Cervera*	356094	4614163
232	La Pèrgola / Espai jove	Rbla. Lluís Sampere, 22	Cultural	C *Cervera*	356305	4614510
233	Paranimf de la Universitat	Pl. Universitat, 1	Cultural	C *Cervera*	356358	4614639
234	CEI	Av. del Segrià, 6, nau b	Administratiu	C *Cervera*	355191	4614881

235	Gran Teatre de la Passió	Pg. Jaume Balmes, 4	Cultural	C *Cervera*	356413	4614584
236	Local d'Entitats Corals	C. Major, 15	Cultural	C *Cervera*	356094	4614166
237	Convent Sant Domènec	C. St. Domènec, 1	Cultural	C *Cervera*	355919	4614041
238	Testimonis de Jehovà de Cervera	C. Biosca, 13	Religiós	C *Cervera*	355962	4615010
239	Mesquita Annor de Cervera	Av. Mil·lenari, 17 C. Verge del Camí, 12	Religiós	C *Cervera*	355953	4614901
240	Iglesia Evangélica Pentecostal	Av. Guissona, 17	Religiós	C *Cervera*	356119	4615090
241	Local social "El Cafè"	C. la Plaça, 10	Cultural	B *Castellnou d'Oluges*	358362	4618257
242	Local social "El Forn"	C. Major, s/n	Cultural	B *Malgrat*	358642	4618928
243	Local social "Les Escoles"	Pl. de l'Església s/n	Cultural	B *La Prenyanosa*	357661	4619202
244	Local social de Vergós	Pl. Major s/n	Cultural	D *Vergós*	358417	4613864
245	A.R. Cal Rovira	C. Major, 5	Allotjament	B *Malgrat*	358632	4618923
246	Biblioteca Comarcal Josep Finestres	Pg. Jaume Balmes. 1	Biblioteca	C *Cervera*	356385	4614620
247	Arxiu Comarcal de la Segarra	Pg. Jaume Balmes. 1 bis	Arxiu	C *Cervera*	356389	4614629
262	SUMA	C. President Companys, 55	Servei	C *Cervera*	356379	4615322

Altres a tenir en consideració:

- Locals i activitats de restauració (Restaurants i Bars) del municipi.
- Altres activitats en equipaments esportius municipals en espais tancats.
- Altres activitats en centres cívics / culturals municipals en espais tancats.
- Activitats extraordinàries en espais tancats.

- Espais tancats dels equipaments esportius a l'aire lliure que estan contemplats en aquest DUPROCIM per d'altres riscos:
  - **EV-8** Camp Mpal. d'Esports: vestidors i bar.
  - **EV-9** CE Mas Duran: vestidors i bar-restaurant.
  - **EV-10** Pista Poliesportiva Jaume Balmes: vestidors.
  - **EV-128** Piscina Mpal. descoberta: vestidors i bar.

*Si es disposa de dades de contacte per telèfon es farà el contacte via telefonia. Si no es disposa de dades de telèfon o no es pogués contactar, el mètode d'avís serà per mitjà del: **Grup Local d'Ordre i Avisos a la Població**, recolzat pel **Grup d'Ordre del Pla de Pandèmies** de la Generalitat (Mossos d'Esquadra).*

---

*Tanmateix en tots els riscos especials de la Generalitat hi ha la possibilitat de que des de la Direcció General de Protecció Civil estableixi el sistema d'avisos per a mòbil **ES-Alert.***

3.1.3. Riscos Específics

Aquelarre de Cervera

Només s'enumeraran aquells elements que es poden veure's afectats per alguna activitat municipal i que s'hagi elaborat algun tipus de manual d'actuació específic (PEM) per aquesta activitat en concret.

VULNERABILITAT MUNICIPAL						
CODI	NOM	ADREÇA	ÚS	SECTOR	UTMX	UTMY
24	Hospital Berenguer de Castelltort - Residència Mare Güell	C. Hospital, 14	Residencial	C *Cervera*	356177	4614613
25	Casa De Caritat - Residencia Mare Janer	C. Major, 64	Residencial	C *Cervera*	356134	4614272
124	Emaús Rural	C. Sabaters, 6	Allotjament social	C *Cervera*	356093	4614246
225	Hostal Universitat	Pl. Universitat, 15	Allotjament	C *Cervera*	356298	4614687
248	Espais de Dilluns d'Aquelarre	Pg. de l'Estació (Centre Obrer Republicà)	Activitat esporàdica	C Cervera	356164	4614840
249	Espais de Dimarts d'Aquelarre	Patis de la Universitat *Pl. Universitat, 1*	Activitat esporàdica	C Cervera	356222	4614652
250	Espais de Dimecres de Cendra	Pl. Universitat Pl. St. Bernat	Activitat esporàdica	C Cervera	356267	4614621
251	Espais de Dijous Gras	C. Guinedilda C. Combat Pl. St. Miquel C. Sta. Anna Pl. Sta. Anna C. Major Pl. Major C. Sta. Maria	Activitat esporàdica	C Cervera	Varis	Varis

		Pl. Fossar				
252	Espais de Divendres d'Aquelarre	Pl. Universitat Pl. St. Miquel C. Sta. Anna Pl. Sta. Anna C. Major Pl. Major	Activitat esporàdica	C Cervera	Varis	Varis
253	Espais de Dissabte d'Aquelarre	Pl. Universitat. Pl. Sant Miquel. C. Sta. Anna. Pl. Sta. Anna. C. Major. Pl. Major. C. Sta. Maria. Pl. St. Domènec. C. St. Magí. Pl. Cal Racó. Pl. Fossar. C. Sabater. + Espai Techno + Aquelarret	Activitat esporàdica	C Cervera	Varis	Varis
254	Casa d'Estiu del Mascle Cabró *(Terrassa del convent de St. Domènec)*	Cal Racó	Activitat esporàdica	C Cervera	355927	4614060
255	Fira del Gran Boc (Patis de la Universitat)	Pl. Universitat, 1	Activitat esporàdica	C Cervera	356222	4614652

*Si es disposa de dades de contacte per telèfon es farà el contacte via telefonia. Si no es disposa de dades de telèfon o no es pogués contactar, el mètode d'avís serà per mitjà del: **Grup Local d'Ordre i Avisos a la Població**, recolzat pel **Grup d'Ordre del Pla de PROCICAT** de la Generalitat (Mossos d'Esquadra).*

Mercat (no sedentari) Setmanal (divendres) de Cervera

Només s'enumeraran aquells elements que es poden veure's afectats per alguna activitat municipal i que s'hagi elaborat algun tipus de manual d'actuació específic (PEM) per aquesta activitat en concret.

Diferenciarem entre l'emplaçament habitual del mercat -a la zona centre de Cervera- i l'emplaçament ocasional -Av. Prat de la riba- quan en l'emplaçament habitual està ocupat per altres activitats (Aquelarre, Fira del Pa...)

EMPLAÇAMENT HABITUAL

VULNERABILITAT MUNICIPAL						
CODI	NOM	ADREÇA	ÚS	SECTOR	UTMX	UTMY
6	INS Antoni Torroja	Pl. Universitat s/n	Educatiu	C *Cervera*	356314	4614657
225	Hostal Universitat	Pl. Universitat, 15	Allotjament	C *Cervera*	356298	4614687
256*	Emplaçament habitual del Mercat Setmanal	C. Guinedilda. Pl. Universitat. Pl. Sant Miquel. C. Sta. Anna. Pl. Santa Anna. Rbla. Lluís i Sanpere.	Mercat no sedentari	C Cervera	356287	4614646

**En activitats lineals estàtiques (tipus fira) les coordenades UTM seran les d'un punt mig de l'activitat: Pl. Universitat*

EMPLAÇAMENT OCASIONAL

VULNERABILITAT MUNICIPAL						
CODI	**NOM**	**ADREÇA**	**ÚS**	**SECTOR**	**UTMX**	**UTMY**
**48	Mercat Setmanal *Emplaçament ocasional* *UTM:* *Tram mig Av. Prat de la Riba*	Av. Prat de la Riba	Activitat esporàdica a l'aire lliure: mercat no sedentari	C *Cervera*	355971	4614753

** En activitats lineals estàtiques (tipus fira) les coordenades UTM seran les d'un punt mig de l'activitat: Av. Prat de la Riba, 15*

*Si es disposa de dades de contacte per telèfon es farà el contacte via telefonia. Si no es disposa de dades de telèfon o no es pogués contactar, el mètode d'avís serà per mitjà del: **Grup Local d'Ordre i Avisos a la Població**, recolzat pel **Grup d'Ordre del Pla de PROCICAT** de la Generalitat (Mossos d'Esquadra).*

EDIFICACIONS AÏLLADES

CODI EV	55	LA CASA NOVA	
Ús de l'edificació i tipus de construcció		**Titular**	**Telèfons de contacte**
HABITATGE			
Descripció de l'accés principal		A 1,3 km des de la Cardosa pel camí de la Cardosa a Cervera, agafar el primer trencall a l'esquerra i a 600 m l'habitatge.	
Coordenades UTM (ETRS89)		**Ocupació de l'edifici**	**Franja de protecció de com a mínim 25 metres**
X	**Y**	☐ **Habitual** ■ **2ª Residència** ☐ **Estiu i cap de setmana**	**SÍ** ☐ **NO** ☐ **PARCIAL** ■
355174	4617907		
Coordenades SOC de bombers			
22BA06			
Via/es d'evacuació (ferm/amplada)		**1- Via principal:** Direcció a la Cardosa a 1,3km.	**2- Via alternativa:** -
1. Únic accés a l'habitatge des de la Cardosa (Tot-ú / 3.5m)			
Nombre de persones per rangs d'edat			
De 0 a 14 anys			
De 15 a 64 anys			
De 65 a 84 anys			
De 85 anys i més			
Hi ha persones que necessiten atenció sanitària inajornable (per exemple, persones que han d'anar als hospitals a fer diàlisi)? ☐ **SÍ** ☐ **NO**			
Evacuació amb mitjans propis?		**SÍ** ☐ **NO** ☐	
Maquinària en cas d'emergència		**Nom del propietari**	**Telèfon de contacte**
No			

CODI EV	56	MAS DE LES LLOSES	
Ús de l'edificació i tipus de construcció		**Titular**	**Telèfons de contacte**
HABITATGE			
Descripció de l'accés principal		Des de Cervera (Mobel Linea), pel camí de Cervera a Tarroja de Segarra, passat el túnel de l'A-2, a 250 m agafar el primer trencall a la dreta a 160 m l'habitatge.	
Coordenades UTM (ETRS89)		**Ocupació de l'edifici**	**Franja de protecció de com a mínim 25 metres**
X	**Y**	☐ **Habitual** ■ **2ª Residència** ☐ **Estiu i cap de setmana**	**SÍ** ☐ **NO** ☐ **PARCIAL** ■
356405	4616535		
Coordenades SOC de bombers			
22BA17			
Via/es d'evacuació (ferm/amplada)		**1- <u>Via principal:</u>** Direcció oest fins al camí de Cervera a Tarroja de Segarra, en direcció Cervera fins l'Av. de Guissona (per la Mobel Línea)	**2- <u>Via alternativa:</u>** -
1. Únic accés a l'habitatge des de la Cardosa (Tot-ú / 3.5m)			
Nombre de persones per rangs d'edat			
De 0 a 14 anys			
De 15 a 64 anys			
De 65 a 84 anys			
De 85 anys i més			
Hi ha persones que necessiten atenció sanitària inajornable (per exemple, persones que han d'anar als hospitals a fer diàlisi)? ☐ **SÍ** ☐ **NO**			
Evacuació amb mitjans propis?		**SÍ** ☐ **NO** ☐	
Maquinària en cas d'emergència		**Nom del propietari**	**Telèfon de contacte**
No			

CODI EV	57	MAS SOLSONA	
Ús de l'edificació i tipus de construcció		**Titular**	**Telèfons de contacte**
HABITATGE			
Descripció de l'accés principal		Des de l'escola les Savines, agafar el camí antic de Castellnou i a 150 m l'habitatge.	
Coordenades UTM (ETRS89)		**Ocupació de l'edifici**	**Franja de protecció de com a mínim 25 metres**
X	**Y**	■ **Habitual** ☐ **2ª Residència** ☐ **Estiu i cap de setmana**	**SÍ** ☐ **NO** ☐ **PARCIAL** ■
356405	4616535		
Coordenades SOC de bombers			
22BA17			
Via/es d'evacuació (ferm/amplada)		**1-<u>Via principal:</u>** Direcció sud fins a Cervera (150 m)	**2-<u>Via alternativa:</u>** -
1. Des del seu únic accés a 150 m fins al C/ Josep Benet a l'alçada de les Savines (Tot-ú / 3.5m)			
Nombre de persones per rangs d'edat			
De 0 a 14 anys			
De 15 a 64 anys			
De 65 a 84 anys			
De 85 anys i més			
Hi ha persones que necessiten atenció sanitària inajornable (per exemple, persones que han d'anar als hospitals a fer diàlisi)? ☐ **SÍ** ☐ **NO**			
Evacuació amb mitjans propis?		**SÍ** ☐ **NO** ☐	
Maquinària en cas d'emergència		**Nom del propietari**	**Telèfon de contacte**
No			

CODI EV	58	CAL GILÓ	
Ús de l'edificació i tipus de construcció		**Titular**	**Telèfons de contacte**
HABITATGE			
Descripció de l'accés principal		Des de la Prenyanosa agafar el camí de la Peixera i a 200 m abans de creuar el riu Sió	
Coordenades UTM (ETRS89)		**Ocupació de l'edifici**	**Franja de protecció de com a mínim 25 metres**
X	**Y**		
357695	4619589	■ **Habitual** ☐ **2ª Residència** ☐ **Estiu i cap de setmana**	**SÍ** ☐ **NO** ☐ **PARCIAL** ■
Coordenades SOC de bombers			
22BA03			
Via/es d'evacuació (ferm/amplada)			
1. Camí de les Masies (Tot-út / 3 m) 2. Camí de la Peixera (Terra / 2,5 m)		**1-<u>Via principal:</u>** Direcció sud fins a la Prenyanosa (500m)	**2-<u>Via alternativa:</u>** Direcció nord direcció a la Peixera i dins el camí Ral de Tarroja de Segarra a les Oluges.
Nombre de persones per rangs d'edat			
De 0 a 14 anys			
De 15 a 64 anys			
De 65 a 84 anys			
De 85 anys i més			
Hi ha persones que necessiten atenció sanitària inajornable (per exemple, persones que han d'anar als hospitals a fer diàlisi)? ☐ **SÍ** ☐ **NO**			
Evacuació amb mitjans propis?		**SÍ** ■ **NO** ☐	
Maquinària en cas d'emergència		**Nom del propietari**	**Telèfon de contacte**

CODI EV	59	CAL MAJÀ	
Ús de l'edificació i tipus de construcció		**Titular**	**Telèfons de contacte**
HABITATGE			
Descripció de l'accés principal		Des del pilar de St. Roc (Camí Ral a Castellnou d'Oluges) continuar en direcció a Tarroja i agafar el primer camí a l'esquerra fins a l'habitatge, en el paratge conegut com la "Font de Malgrat".	
Coordenades UTM (ETRS89)		**Ocupació de l'edifici**	**Franja de protecció de com a mínim 25 metres**
X	**Y**	☐ **Habitual** ■ **2ª Residència** ☐ **Estiu i cap de setmana**	**SÍ** ☐ **NO** ☐ **PARCIAL** ■
356431	4626851		
Coordenades SOC de bombers			
22BA04			
Via/es d'evacuació (ferm/amplada)		**1-Via principal:** Direcció est fins el Camí Ral Portell (única direcció) a 200m	**2-Via alternativa:** -
1. Camí de la font de Malgrat (terra, 3m)			
Nombre de persones per rangs d'edat			
De 0 a 14 anys			
De 15 a 64 anys			
De 65 a 84 anys			
De 85 anys i més			
Hi ha persones que necessiten atenció sanitària inajornable (per exemple, persones que han d'anar als hospitals a fer diàlisi)? ☐ **SÍ** ☐ **NO**			
Evacuació amb mitjans propis?		**SÍ** ☐ **NO** ☐	
Maquinària en cas d'emergència		**Nom del propietari**	**Telèfon de contacte**
No			

CODI EV	60	CAL SEBASTIÀ	
Ús de l'edificació i tipus de construcció		**Titular**	**Telèfons de contacte**
HABITATGE			
Descripció de l'accés principal		Des del pilar de St. Roc (Camí Ral a Castellnou d'Oluges) continuar en direcció a Sant Ramon i a uns 100 m agafar el primer camí a l'esquerra fins a l'habitatge.	
Coordenades UTM (ETRS89)		**Ocupació de l'edifici**	**Franja de protecció de com a mínim 25 metres**
X	**Y**		
358757	4618704	☐ **Habitual** ■ **2ª Residència** ☐ **Estiu i cap de setmana**	**SÍ** ☐ **NO** ☐ **PARCIAL** ■
Coordenades SOC de bombers			
22BA09			
Via/es d'evacuació (ferm/amplada)		**1-<u>Via principal:</u>** En direcció NO a Malgrat (200 m)	**2-<u>Via alternativa:</u>** En direcció SE fins el camí de Castellnou d'Oluges a Sant Ramon.
1. Camí del Cementiri (tot-ú / 3m)			
Nombre de persones per rangs d'edat			
De 0 a 14 anys			
De 15 a 64 anys			
De 65 a 84 anys			
De 85 anys i més			
Hi ha persones que necessiten atenció sanitària inajornable (per exemple, persones que han d'anar als hospitals a fer diàlisi)? ☐ **SÍ** ☐ **NO**			
Evacuació amb mitjans propis?		**SÍ** ☐ **NO** ☐	
Maquinària en cas d'emergència		**Nom del propietari**	**Telèfon de contacte**
No			

CODI EV	61	LA MASIA	
Ús de l'edificació i tipus de construcció		**Titular**	**Telèfons de contacte**
HABITATGE			
Descripció de l'accés principal		A l'encreuament de camins del Camí Ral (de Tarroja a les Oluges) i el Camí de Castellnou a Sant Ramon.	
Coordenades UTM (ETRS89)		**Ocupació de l'edifici**	**Franja de protecció de com a mínim 25 metres**
X	**Y**		
358757	4618704	☐ **Habitual** ■ **2ª Residència** ☐ **Estiu i cap de setmana**	**SÍ** ☐ **NO** ☐ **PARCIAL** ■
Coordenades SOC de bombers			
22BA09			
Via/es d'evacuació (ferm/amplada)			
1. Camí de Castellnou a Sant Ramon (tot-ú / 3,5 m) 2. Camí Ral de Tarroja a les Oluges (tot-ú / 4 m)		**1-<u>Via principal:</u>** En direcció SO a Castellnou d'Oluges (500 m)	**2-<u>Via alternativa:</u>** En direcció NE direcció Sant Ramon; Direcció N en direcció Malgrat i Tarroja; Direcció S a les Oluges.
Nombre de persones per rangs d'edat			
De 0 a 14 anys			
De 15 a 64 anys			
De 65 a 84 anys			
De 85 anys i més			
Hi ha persones que necessiten atenció sanitària inajornable (per exemple, persones que han d'anar als hospitals a fer diàlisi)? ☐ **SÍ** ☐ **NO**			
Evacuació amb mitjans propis?		**SÍ** ☐ **NO** ☐	
Maquinària en cas d'emergència		**Nom del propietari**	**Telèfon de contacte**
No			

CODI EV	62	CAL TONILLO	
Ús de l'edificació i tipus de construcció		**Titular**	**Telèfons de contacte**
HABITATGE			
Descripció de l'accés principal		Des de Queràs en direcció a Sant Miquel de Tudela a 1,5 km.	
Coordenades UTM (ETRS89)		**Ocupació de l'edifici**	**Franja de protecció de com a mínim 25 metres**
X	**Y**		
359220	4620901	■ **Habitual** ☐ **2ª Residència** ☐ **Estiu i cap de setmana**	**SÍ** ■ **NO** ☐ **PARCIAL** ☐
Coordenades SOC de bombers			
22AZ20			
Via/es d'evacuació (ferm/amplada)			
1. Camí de Sant Miquel de Tudela des de Queràs (tot-ú / 3.5 m). 2. Camí de Sant Miquel des del camí del Llor a la Prenyanosa (tot-ú / 3.5 m).		**1-<u>Via principal:</u>** Cap a l'oest, pel Camí de Sant Miquel en direcció a la Prenyanosa.	**2-<u>Via alternativa:</u>** En direcció NE pel camí de Sant Miquel en direcció a Queràs.
Nombre de persones per rangs d'edat			
De 0 a 14 anys			
De 15 a 64 anys			
De 65 a 84 anys			
De 85 anys i més			
Hi ha persones que necessiten atenció sanitària inajornable (per exemple, persones que han d'anar als hospitals a fer diàlisi)? ☐ **SÍ** ☐ **NO**			
Evacuació amb mitjans propis?		**SÍ** ☐ **NO** ☐	
Maquinària en cas d'emergència		**Nom del propietari**	**Telèfon de contacte**
No			

CODI EV	63	CAL TÀSSIES (CASETA DE FUSTA)	
Ús de l'edificació i tipus de construcció		**Titular**	**Telèfons de contacte**
ALLOTJAMENT RURAL			
Descripció de l'accés principal		Des de Queràs en direcció a Sant Miquel de Tudela a 1,5 km.	
Coordenades UTM (ETRS89)		**Ocupació de l'edifici**	**Franja de protecció de com a mínim 25 metres**
X	**Y**	☐ **Habitual** ☐ **2ª Residència** ■ **Estiu i cap de setmana**	**SÍ** ☐ **NO** ■ **PARCIAL** ☐
359220	4620901		
Coordenades SOC de bombers			
22AZ20			
Via/es d'evacuació (ferm/amplada)		**1-Via principal:** En direcció NE pel camí de Sant Miquel en direcció a Queràs.	**2-Via alternativa:** Cap a l'oest, pel Camí de Sant Miquel en direcció a la Prenyanosa.
1. Camí de Sant Miquel de Tudela des de Queràs (tot-ú / 3.5 m).			
Nombre de persones per rangs d'edat			
De 0 a 14 anys			
De 15 a 64 anys			
De 65 a 84 anys			
De 85 anys i més			
Hi ha persones que necessiten atenció sanitària inajornable (per exemple, persones que han d'anar als hospitals a fer diàlisi)? ☐ **SÍ** ☐ **NO**			
Evacuació amb mitjans propis?		**SÍ** ☐ **NO** ☐	
Maquinària en cas d'emergència		**Nom del propietari**	**Telèfon de contacte**
No			

CODI EV	64	ANTIGA GRANJA SOLER	
Ús de l'edificació i tipus de construcció		**Titular**	**Telèfons de contacte**
HABITATGE			
Descripció de l'accés principal		A la N-141f en el pk 0,5.	
Coordenades UTM (ETRS89)		**Ocupació de l'edifici**	**Franja de protecció de com a mínim 25 metres**
X	**Y**	■ **Habitual** ☐ **2ª Residència** ☐ **Estiu i cap de setmana**	**SÍ** ☐ **NO** ☐ **PARCIAL** ■
357799	4615858		
Coordenades SOC de bombers			
22BA23			
Via/es d'evacuació (ferm/amplada)		**1-<u>Via principal:</u>** En direcció O per la N-141f en direcció Cervera.	**2-<u>Via alternativa:</u>** En direcció E per la N-141f en direcció a les Oluges.
1. N-141f (asfaltat / 7m)			
Nombre de persones per rangs d'edat			
De 0 a 14 anys			
De 15 a 64 anys			
De 65 a 84 anys			
De 85 anys i més			
Hi ha persones que necessiten atenció sanitària inajornable (per exemple, persones que han d'anar als hospitals a fer diàlisi)? ☐ **SÍ** ☐ **NO**			
Evacuació amb mitjans propis?		**SÍ** ☐ **NO** ☐	
Maquinària en cas d'emergència		**Nom del propietari**	**Telèfon de contacte**
No			

CODI EV	66	MASIA DEL TRILLA	
Ús de l'edificació i tipus de construcció		**Titular**	**Telèfons de contacte**
HABITATGE			
Descripció de l'accés principal		Des de Santa Magdalena agafar el Camí Ral en direcció Tàrrega i a 1 km a peu del camí arribem a l'habitatge.	
Coordenades UTM (ETRS89)		**Ocupació de l'edifici**	**Franja de protecció de com a mínim 25 metres**
X	**Y**		
354309	4614040	☐ **Habitual** ■ **2ª Residència** ☐ **Estiu i cap de setmana**	**SÍ** ☐ **NO** ■ **PARCIAL** ☐
Coordenades SOC de bombers			
21BB05			
Via/es d'evacuació (ferm/amplada)		**1-<u>Via principal:</u>** En direcció O pel Camí Ral en direcció Tàrrega.	**2-<u>Via alternativa:</u>** En direcció E pel Camí Ral en direcció a Cervera cap la L-214.
1. Camí Ral de Cervera a Tàrrega (tot-ú / 3,5 m)			
Nombre de persones per rangs d'edat			
De 0 a 14 anys			
De 15 a 64 anys			
De 65 a 84 anys			
De 85 anys i més			
Hi ha persones que necessiten atenció sanitària inajornable (per exemple, persones que han d'anar als hospitals a fer diàlisi)? ☐ **SÍ** ☐ **NO**			
Evacuació amb mitjans propis?		**SÍ** ☐ **NO** ☐	
Maquinària en cas d'emergència		**Nom del propietari**	**Telèfon de contacte**
No			

CODI EV	67	MASIA DEL CAMPS	
Ús de l'edificació i tipus de construcció		**Titular**	**Telèfons de contacte**
HABITATGE			
Descripció de l'accés principal		Des de la Depuradora de Cervera a 300 m.	
Coordenades UTM (ETRS89)		**Ocupació de l'edifici**	**Franja de protecció de com a mínim 25 metres**
X	**Y**	☐ **Habitual** ■ **2ª Residència** ☐ **Estiu i cap de setmana**	**SÍ** ☐ **NO** ☐ **PARCIAL** ■
354865	4613914		
Coordenades SOC de bombers			
21BB05			
Via/es d'evacuació (ferm/amplada)		**1-<u>Via principal:</u>** En direcció E en direcció Cervera cap la L-214.	**2-<u>Via alternativa:</u>** -
1. Accés a la Masia del Camps i a la Depuradora de Cervera (tot-ú / 3,5 m)			
Nombre de persones per rangs d'edat			
De 0 a 14 anys			
De 15 a 64 anys			
De 65 a 84 anys			
De 85 anys i més			
Hi ha persones que necessiten atenció sanitària inajornable (per exemple, persones que han d'anar als hospitals a fer diàlisi)? ☐ **SÍ** ☐ **NO**			
Evacuació amb mitjans propis?		**SÍ** ☐ **NO** ☐	
Maquinària en cas d'emergència		**Nom del propietari**	**Telèfon de contacte**
No			

CODI EV	72	MAS DEL PIPÓ	
Ús de l'edificació i tipus de construcció		**Titular**	**Telèfons de contacte**
HABITATGE			
Descripció de l'accés principal		Des del Camí Ral (direcció a Sant Guim de Freixenet) i en paral·lel a la via del ferrocarril, continuar durant 1,9 km i trencar a la dreta pel Camí del Mas Pipó i a 0,5 km trobarem l'habitatge.	
Coordenades UTM (ETRS89)		**Ocupació de l'edifici**	**Franja de protecció de com a mínim 25 metres**
X	**Y**		
358880	4615087	☐ **Habitual** ■ **2ª Residència** ☐ **Estiu i cap de setmana**	**SÍ** ☐ **NO** ☐ **PARCIAL** ■
Coordenades SOC de bombers			
22BA24			
Via/es d'evacuació (ferm/amplada)		**1-<u>Via principal:</u>** En direcció N en direcció al Camí Ral de Cervera a Sant Guim de Freixenet (paral·lel a la via del ferrocarril).	**2-<u>Via alternativa:</u>** -
1. Camí del Mas Pipó (tot-ú / 3,5 m)			
Nombre de persones per rangs d'edat			
De 0 a 14 anys			
De 15 a 64 anys			
De 65 a 84 anys			
De 85 anys i més			
Hi ha persones que necessiten atenció sanitària inajornable (per exemple, persones que han d'anar als hospitals a fer diàlisi)? ☐ **SÍ** ☐ **NO**			
Evacuació amb mitjans propis?		**SÍ** ☐ **NO** ☐	
Maquinària en cas d'emergència		**Nom del propietari**	**Telèfon de contacte**
No			

CODI EV	73	ELS COMDALS	
Ús de l'edificació i tipus de construcció		**Titular**	**Telèfons de contacte**
HABITATGE + RESTAURANT			
Descripció de l'accés principal		Al peu mateix de la ctra. N-IIa en el pk 522,2	
Coordenades UTM (ETRS89)		**Ocupació de l'edifici**	**Franja de protecció de com a mínim 25 metres**
X	**Y**	■ **Habitual** ☐ **2ª Residència** ☐ **Estiu i cap de setmana**	**SÍ** ■ **NO** ☐ **PARCIAL** ☐
359234	4613106		
Coordenades SOC de bombers			
22BB10			
Via/es d'evacuació (ferm/amplada)		**1-<u>Via principal:</u>** En direcció N en direcció a Cervera per la N-II.	**2-<u>Via alternativa:</u>** En direcció S en direcció a la Panadella per la N-II.
1. N-II (asfaltat / 12 m)			
Nombre de persones per rangs d'edat			
De 0 a 14 anys			
De 15 a 64 anys			
De 65 a 84 anys			
De 85 anys i més			
Hi ha persones que necessiten atenció sanitària inajornable (per exemple, persones que han d'anar als hospitals a fer diàlisi)? ☐ **SÍ** ☐ **NO**			
Evacuació amb mitjans propis?		**SÍ** ☐ **NO** ☐	
Maquinària en cas d'emergència		**Nom del propietari**	**Telèfon de contacte**
No			

CODI EV	89	CA L'OLIVA	
Ús de l'edificació i tipus de construcció		**Titular**	**Telèfons de contacte**
HABITATGE + RESTAURANT			
Descripció de l'accés principal		Al peu mateix de L'Av. de Guissona a l'inici de la L-311B	
Coordenades UTM (ETRS89)		**Ocupació de l'edifici**	**Franja de protecció de com a mínim 25 metres**
X	**Y**	■ **Habitual** ☐ **2ª Residència** ☐ **Estiu i cap de setmana**	**SÍ** ☐ **NO** ■ **PARCIAL** ☐
356241	4615601		
Coordenades SOC de bombers			
22BA22			
Via/es d'evacuació (ferm/amplada)		**1-<u>Via principal:</u>** En direcció S en direcció a Cervera per la L-311B (Av. de Guissona)	**2-<u>Via alternativa:</u>** En direcció N per la L-311B,
1. L-311B (asfaltat / 9 m)			
Nombre de persones per rangs d'edat			
De 0 a 14 anys			
De 15 a 64 anys			
De 65 a 84 anys			
De 85 anys i més			
Hi ha persones que necessiten atenció sanitària inajornable (per exemple, persones que han d'anar als hospitals a fer diàlisi)? ☐ **SÍ** ☐ **NO**			
Evacuació amb mitjans propis?		**SÍ** ☐ **NO** ☐	
Maquinària en cas d'emergència		**Nom del propietari**	**Telèfon de contacte**
No			

CODI EV	90	CASANOVA (QUERÀS)	
Ús de l'edificació i tipus de construcció		**Titular**	**Telèfons de contacte**
HABITATGE			
Descripció de l'accés principal		Al peu mateix de la L-324 (pk. 3) de Sant Ramon a Tarroja de Segarra.	
Coordenades UTM (ETRS89)		**Ocupació de l'edifici**	**Franja de protecció de com a mínim 25 metres**
X	**Y**		
360733	4621528	☐ **Habitual** ■ **2ª Residència** ☐ **Estiu i cap de setmana**	**SÍ** ☐ **NO** ☐ **PARCIAL** ■
Coordenades SOC de bombers			
23AZ16			
Via/es d'evacuació (ferm/amplada)		**1-<u>Via principal:</u>** En direcció NO en direcció a Tarroja de Segarra per la L-324.	**2-<u>Via alternativa:</u>** En direcció SE en direcció a Sant Ramon per la L-324.
1. L-324 (asfaltat / 9 m)			
Nombre de persones per rangs d'edat			
De 0 a 14 anys			
De 15 a 64 anys			
De 65 a 84 anys			
De 85 anys i més			
Hi ha persones que necessiten atenció sanitària inajornable (per exemple, persones que han d'anar als hospitals a fer diàlisi)? ☐ **SÍ** ☐ **NO**			
Evacuació amb mitjans propis?		**SÍ** ☐ **NO** ☐	
Maquinària en cas d'emergència		**Nom del propietari**	**Telèfon de contacte**
No			

CODI EV	92	MOLÍ DELS COMDALS	
Ús de l'edificació i tipus de construcció		**Titular**	**Telèfons de contacte**
HABITATGE + EXPLOTACIÓ RAMADERA			
Descripció de l'accés principal		Al peu mateix de la ctra. N-IIa en el pk 522,2	
Coordenades UTM (ETRS89)		**Ocupació de l'edifici**	**Franja de protecció de com a mínim 25 metres**
X	**Y**		
359250	4613136	■ **Habitual** ☐ **2ª Residència** ☐ **Estiu i cap de setmana**	**SÍ** ☐ **NO** ☐ **PARCIAL** ■
Coordenades SOC de bombers			
22BB10			
Via/es d'evacuació (ferm/amplada)		**1-<u>Via principal:</u>** En direcció N en direcció a Cervera per la N-II.	**2-<u>Via alternativa:</u>** En direcció S en direcció a la Panadella per la N-II.
1. N-II (asfaltat / 12 m)			
Nombre de persones per rangs d'edat			
De 0 a 14 anys			
De 15 a 64 anys			
De 65 a 84 anys			
De 85 anys i més			
Hi ha persones que necessiten atenció sanitària inajornable (per exemple, persones que han d'anar als hospitals a fer diàlisi)? ☐ **SÍ** ☐ **NO**			
Evacuació amb mitjans propis?		**SÍ** ☐ **NO** ☐	
Maquinària en cas d'emergència		**Nom del propietari**	**Telèfon de contacte**
No			

CODI EV	103	CAL VICENÇ	
Ús de l'edificació i tipus de construcció		**Titular**	**Telèfons de contacte**
HABITATGE			
Descripció de l'accés principal		Des del Camí Ral (direcció a Sant Guim de Freixenet) i en paral·lel a la via del ferrocarril, continuar durant 2,9 km i trencar a la dreta pel Camí de Cal Vicenç i a 0,15 km trobarem l'habitatge.	
Coordenades UTM (ETRS89)		**Ocupació de l'edifici**	**Franja de protecció de com a mínim 25 metres**
X	**Y**		
360692	4614838	☐ **Habitual** ■ **2ª Residència** ☐ **Estiu i cap de setmana**	**SÍ** ☐ **NO** ☐ **PARCIAL** ■
Coordenades SOC de bombers			
22BB01			
Via/es d'evacuació (ferm/amplada)		**1-<u>Via principal:</u>** En direcció N en direcció al Camí Ral de Cervera a Sant Guim de Freixenet (paral·lel a la via del ferrocarril).	**2-<u>Via alternativa:</u>** -
1. Camí de Cal Vicenç (tot-ú / 3m)			
Nombre de persones per rangs d'edat			
De 0 a 14 anys			
De 15 a 64 anys			
De 65 a 84 anys			
De 85 anys i més			
Hi ha persones que necessiten atenció sanitària inajornable (per exemple, persones que han d'anar als hospitals a fer diàlisi)? ☐ **SÍ** ☐ **NO**			
Evacuació amb mitjans propis?		**SÍ** ☐ **NO** ☐	
Maquinària en cas d'emergència		**Nom del propietari**	**Telèfon de contacte**
No			

CODI EV	104	MAS DE LES CASES	
Ús de l'edificació i tipus de construcció		**Titular**	**Telèfons de contacte**
HABITATGE			
Descripció de l'accés principal		A peu mateix Camí dels Rebolls als Masos de Cervera, al límit de terme municipal amb el de Granyanella.	
Coordenades UTM (ETRS89)		**Ocupació de l'edifici**	**Franja de protecció de com a mínim 25 metres**
X	**Y**	☐ **Habitual** ■ **2ª Residència** ☐ **Estiu i cap de setmana**	**SÍ** ☐ **NO** ☐ **PARCIAL** ■
353704	4611631		
Coordenades SOC de bombers			
21BB19			
Via/es d'evacuació (ferm/amplada)		**1-<u>Via principal:</u>** En direcció NO en direcció a Granyanella a la zona de les Masies.	**2-<u>Via alternativa:</u>** En direcció SE en direcció a Granyena de Segarra.
1. Camí dels Rebolls als Masos d eCervera (tot-ú / 3 m)			
Nombre de persones per rangs d'edat			
De 0 a 14 anys			
De 15 a 64 anys			
De 65 a 84 anys			
De 85 anys i més			
Hi ha persones que necessiten atenció sanitària inajornable (per exemple, persones que han d'anar als hospitals a fer diàlisi)? ☐ **SÍ** ☐ **NO**			
Evacuació amb mitjans propis?		**SÍ** ☐ **NO** ☐	
Maquinària en cas d'emergència		**Nom del propietari**	**Telèfon de contacte**
No			

CODI EV	105	MOLÍ DEL GRAU	
Ús de l'edificació i tipus de construcció		**Titular**	**Telèfons de contacte**
HABITATGE			
Descripció de l'accés principal		Per la L-324, direcció sud passat el pk 1, davant mateix de Santa Magdalena, agfar el camí que surt a l'esquerra en direcció a Sant Pere el Gros. Una vegada creuat el Riu d'Ondara ens trobem l'habitatge a mà esquerra.	
Coordenades UTM (ETRS89)		**Ocupació de l'edifici**	**Franja de protecció de com a mínim 25 metres**
X	**Y**		
355351	4613633	☐ **Habitual** ■ **2ª Residència** ☐ **Estiu i cap de setmana**	**SÍ** ☐ **NO** ☐ **PARCIAL** ■
Coordenades SOC de bombers			
22BB06			
Via/es d'evacuació (ferm/amplada)		**1-<u>Via principal:</u>** En direcció N cap a Cervera per la L-324.	**2-<u>Via alternativa:</u>** En direcció E pel camí dels horts de Cervera, fins al barri de Sant Francesc.
1. Camí de Sant Pere el Gros (tot-ú / 3 m).			
Nombre de persones per rangs d'edat			
De 0 a 14 anys			
De 15 a 64 anys			
De 65 a 84 anys			
De 85 anys i més			
Hi ha persones que necessiten atenció sanitària inajornable (per exemple, persones que han d'anar als hospitals a fer diàlisi)? ☐ **SÍ** ☐ **NO**			
Evacuació amb mitjans propis?		**SÍ** ☐ **NO** ☐	
Maquinària en cas d'emergència		**Nom del propietari**	**Telèfon de contacte**
No			

URBANITZACIONS, NUCLIS I AGREGATS DE POBLACIÓ

NOM		LA CARDOSA			
MITJA D'AVÍS		avís in situ			
SECTOR		A			
UTM (X-Y)		354619 - 4617957			
COORDENADES SOC (Bombers)		21BA15			
Accés 1		Ctra. de la Cardosa			
Amplada vial	**6 m**	**Tipus ferm**	Asfalt	**Pendent màxim**	- %
Accés 2		Camí de la Cardosa a Sedó			
Amplada vial	**3 m**	**Tipus ferm**	Tot-ú	**Pendent màxim**	- %
Accés 3		Camí de la Cardosa a Cervera			
Amplada vial	**3 m**	**Tipus ferm**	Tot-ú	**Pendent màxim**	- %
Vials interns					
Amplada	**3 m – 4 m**	**Tipus ferm**	Formigó / Asfalt	**Pendent màxim**	- %
Via d'evacuació 1 (Oest)		Pavimentat - asfalt 6 m Bon estat			
Ctra. de la Cardosa					
Via d'evacuació 2 (Nord)		Tot-ú 3 m Bon estat			
Camí de la Cardosa a Sedó					
Via d'evacuació 3 (Sud)		Tot-ú 3 m Bon estat			
Camí de la Cardosa a Cervera					
Franja de protecció ≥25 m		**Sí** ☐	**Parcial** ☐	**No** ☐	
Manteniment franja i zones verdes		**Bo** ☐	**Mitjà** ☐	**Dolent** ☐	
Existència cases de fusta	**Estat de les parcel·les**	**% parcel·les que compleixen condicions de protecció: --** **% parcel·les que NO compleixen condicions de protecció: ---**			
Sí ☐ **No** ■					
Nombre d'habitatges			**Nombre d'habitants:**	**8**	
Xarxa d'hidrants			**Sí** ☐ **No** ■		
Punt de reunió	**Al ser un sector amb edificacions es recomana el confinament als habitatges com a zona segura.**				

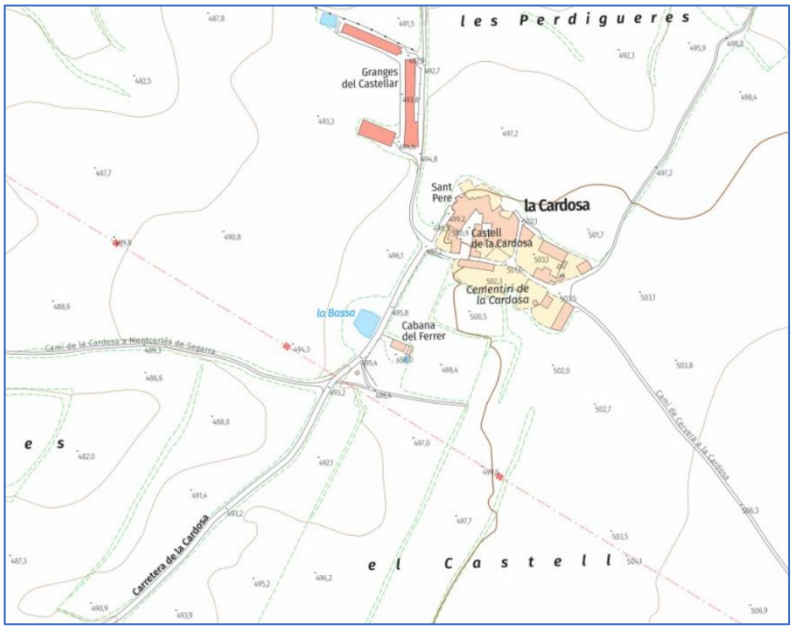

NOM		CASTELLNOU D'OLUGES			
MITJA D'AVÍS		avís in situ			
SECTOR		B			
UTM (X-Y)		358357 - 4618274			
COORDENADES SOC (Bombers)		22BA09			
Accés 1		Ctra. de Castellnou			
Amplada vial	**5 m**	**Tipus ferm**	Asfalt	**Pendent màxim**	- %
Accés 2		Camí de Castellnou a Malgrat			
Amplada vial	**3 m**	**Tipus ferm**	Asfalt	**Pendent màxim**	- %
Vials interns				**Cul-de-sacs**	**SÍ**
Amplada	**3 m – 4 m**	**Tipus ferm**	Formigó / Asfalt	**Pendent màxim**	- %
Via d'evacuació 1 (Oest)		Pavimentat - asfalt 5 m Bon estat			
Ctra. de Castellnou					
Via d'evacuació 2 (Est)		Pavimentat - asfalt 3 m Bon estat			
Camí de Castellnou a Malgrat					
Franja de protecció ≥25 m		**Sí** ☐	**Parcial** ☐	**No** ☐	
Manteniment franja i zones verdes		**Bo** ☐	**Mitjà** ☐	**Dolent** ☐	
Existència cases de fusta	**Estat de les parcel·les**	**% parcel·les que compleixen condicions de protecció: --** **% parcel·les que NO compleixen condicions de protecció: ---**			
Sí ☐ **No** ■					
Nombre d'habitatges	**-**	**Nombre d'habitants:**	**30**		
Xarxa d'hidrants		**Sí** ☐ **No** ■ Tant sols hi ha una boca de reg amb pressió i cabal suficient.			
Punt de reunió	**Al ser un sector amb edificacions es recomana el confinament als habitatges com a zona segura.**				

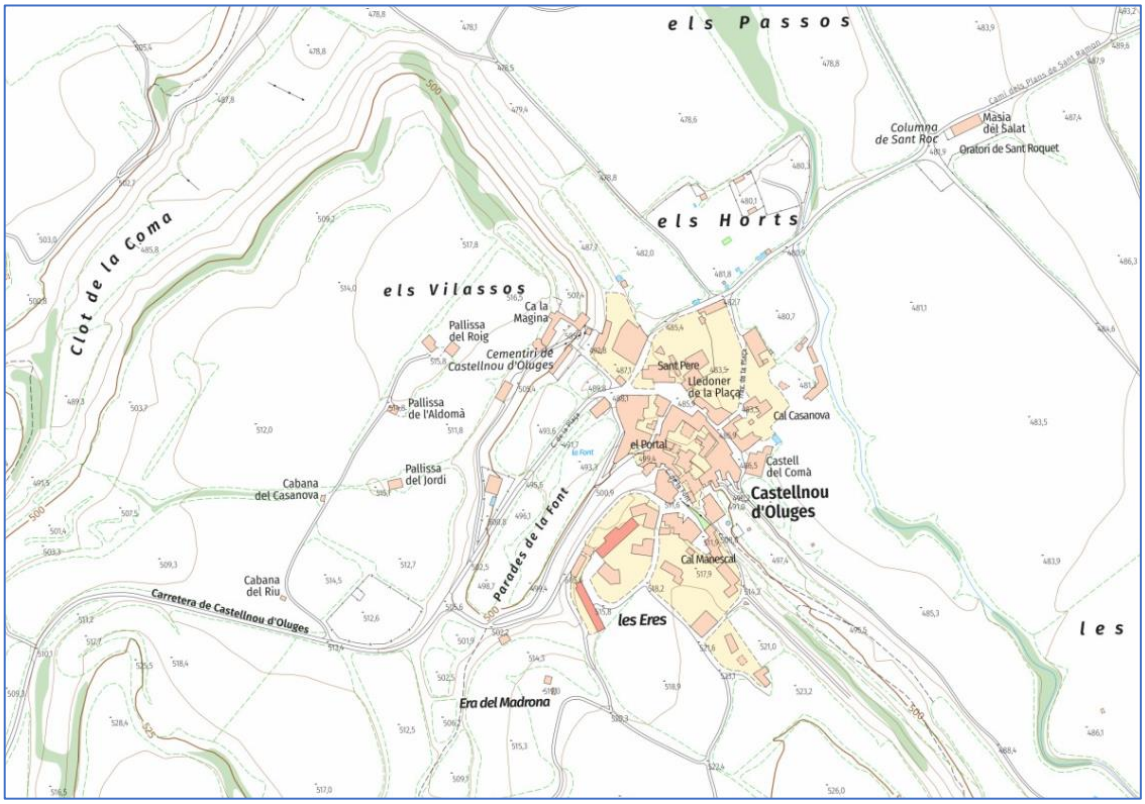

NOM		MALGRAT			
MITJA D'AVÍS		avís in situ			
SECTOR		B			
UTM (X-Y)		358666 - 4623243			
COORDENADES SOC (Bombers)		22BA09			
Accés 1		Camí de Malgrat			
Amplada vial	**3 m**	**Tipus ferm**	Asfalt	**Pendent màxim**	- %
Accés 2		Camí dels Clots			
Amplada vial	**3 m**	**Tipus ferm**	Tot-ú	**Pendent màxim**	- %
Vials interns				**Cul-de-sacs**	**SÍ**
Amplada	**3 m – 4 m**	**Tipus ferm**	Formigó / Asfalt	**Pendent màxim**	- %
Via d'evacuació 1 (Oest)		Pavimentat - asfalt 3 m Bon estat			
Camí de Malgrat					
Via d'evacuació 2 (Est)		Tot-ú 3 m Bon estat			
Camí dels Clots					
Franja de protecció ≥25 m		**Sí** ☐	**Parcial** ☐	**No** ☐	
Manteniment franja i zones verdes		**Bo** ☐	**Mitjà** ☐	**Dolent** ☐	
Existència cases de fusta	**Estat de les parcel·les**	**% parcel·les que compleixen condicions de protecció: --** **% parcel·les que NO compleixen condicions de protecció: ---**			
Sí ☐ **No** ■					
Nombre d'habitatges	**-**	**Nombre d'habitants:**	**4**		
Xarxa d'hidrants		**Sí** ☐ **No** ■ Tant sols hi ha una boca de reg amb pressió i cabal suficient.			
Punt de reunió	**Al ser un sector amb edificacions es recomana el confinament als habitatges com a zona segura.**				

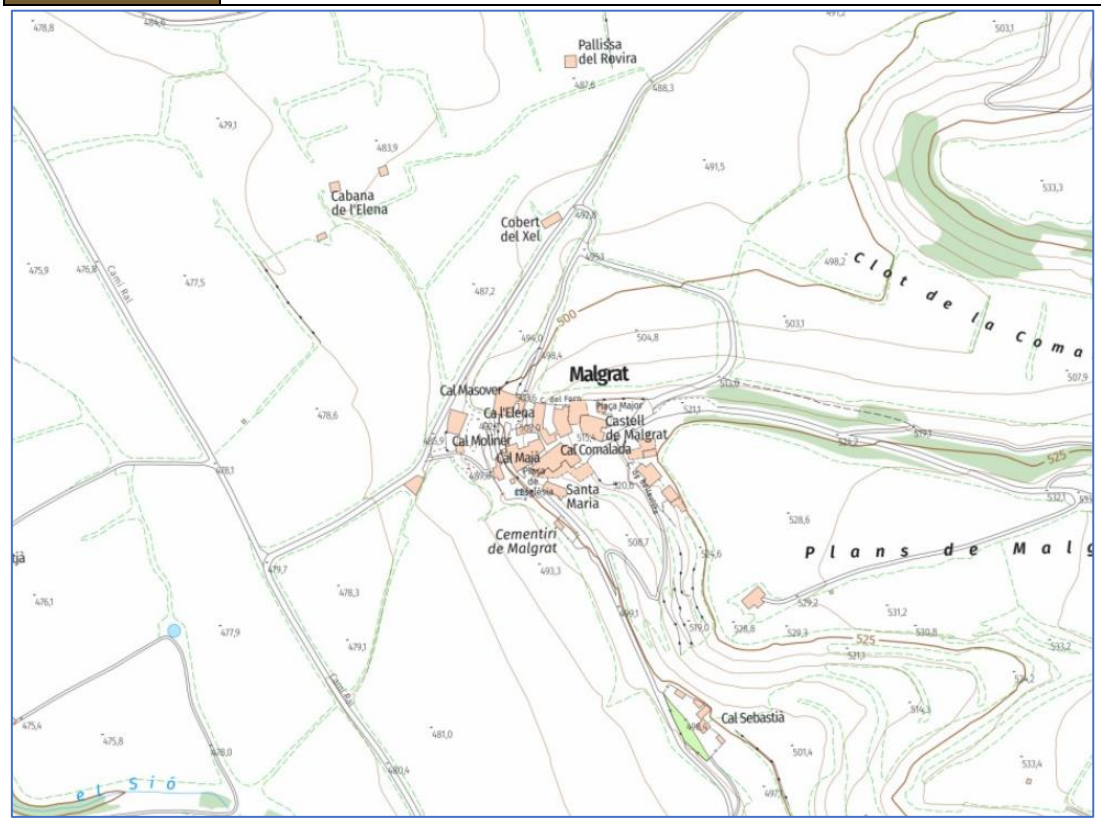

NOM		LA PRENYANOSA			
MITJA D'AVÍS		avís in situ			
SECTOR		B			
UTM (X-Y)		357649 - 4619177			
COORDENADES SOC (Bombers)		22BA03			
Accés 1		Ctra. de la Prenyanosa			
Amplada vial	**5 m**	**Tipus ferm**	Asfalt	**Pendent màxim**	- %
Accés 2		Camí de la Prenyanosa			
Amplada vial	**3 m**	**Tipus ferm**	Tot-ú	**Pendent màxim**	- %
Vials interns					
Amplada	**3 m – 4 m**	**Tipus ferm**	Formigó / Asfalt	**Pendent màxim**	- %
Via d'evacuació 1 (Oest)		Pavimentat - asfalt 5 m Bon estat			
Ctra. de la Prenyanosa					
Via d'evacuació 2 (Est)		Tot-ú 3 m Bon estat			
Camí de la Prenyanosa					
Franja de protecció ≥25 m		**Sí** ☐	**Parcial** ☐	**No** ☐	
Manteniment franja i zones verdes			**Bo** ☐	**Mitjà** ☐	**Dolent** ☐
Existència cases de fusta	**Estat de les parcel·les**	**% parcel·les que compleixen condicions de protecció: --** **% parcel·les que NO compleixen condicions de protecció: ---**			
Sí ☐ **No** ■					
Nombre d'habitatges			**Nombre d'habitants:**	**11**	
Xarxa d'hidrants			**Sí** ☐	**No** ■	
Punt de reunió	**Al ser un sector amb edificacions es recomana el confinament als habitatges com a zona segura.**				

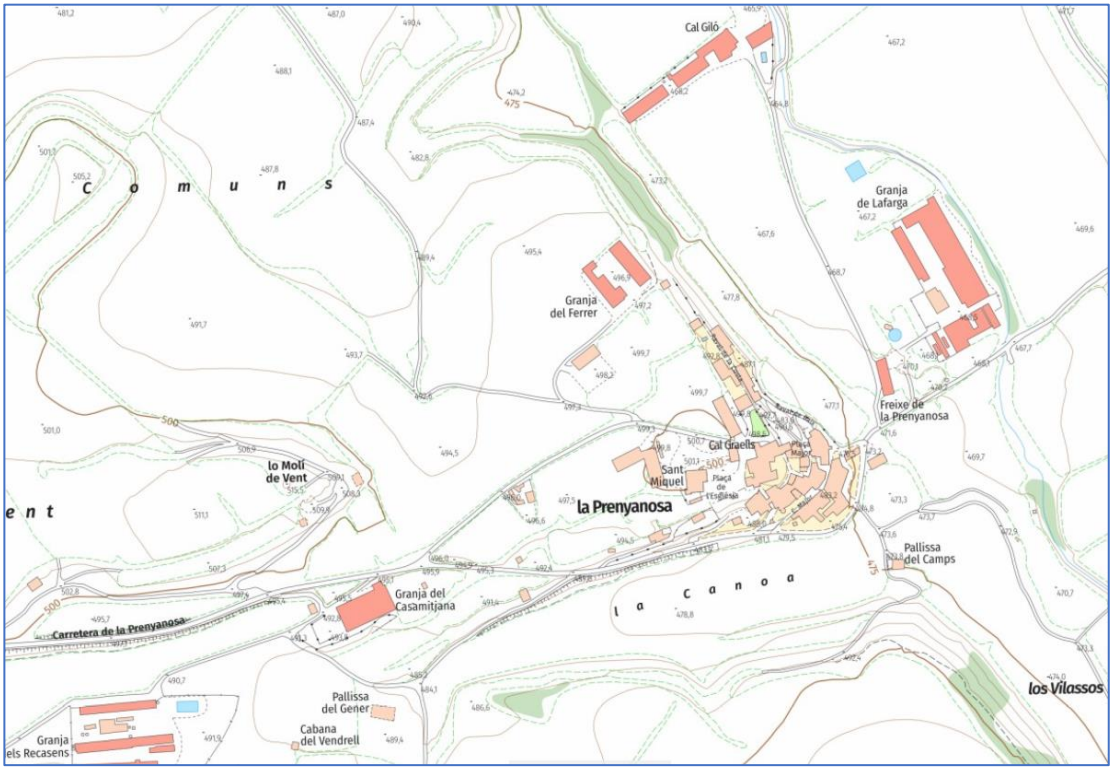

NOM		VERGÓS			
MITJA D'AVÍS		avís in situ			
SECTOR		D			
UTM (X-Y)		358666 - 4623243			
COORDENADES SOC (Bombers)		22BB09			
Accés 1		N-IIa (oest)			
Amplada vial	**6 m**	**Tipus ferm**	Asfalt	**Pendent màxim**	- %
Accés 2		N-IIa (est)			
Amplada vial	**6 m**	**Tipus ferm**	Asfalt	**Pendent màxim**	- %
Vials interns				**Cul-de-sacs**	**SÍ**
Amplada	**3 m – 4 m**	**Tipus ferm**	Formigó / Asfalt	**Pendent màxim**	- %
Via d'evacuació 1 (Oest)		Pavimentat - asfalt 6 m Bon estat			
N-IIa					
Via d'evacuació 2 (Est)		Pavimentat - asfalt 6 m Bon estat			
N-IIa					
Franja de protecció ≥25 m		**Sí** ☐	**Parcial** ☐	**No** ☐	
Manteniment franja i zones verdes		**Bo** ☐	**Mitjà** ☐	**Dolent** ☐	
Existència cases de fusta	**Estat de les parcel·les**	**% parcel·les que compleixen condicions de protecció: --** **% parcel·les que NO compleixen condicions de protecció: ---**			
Sí ☐ **No** ■					
Nombre d'habitatges	**-**	**Nombre d'habitants:**	**28**		
Xarxa d'hidrants		**Sí** ☐	**No** ■		
Punt de reunió	**Al ser un sector amb edificacions es recomana el confinament als habitatges com a zona segura.**				

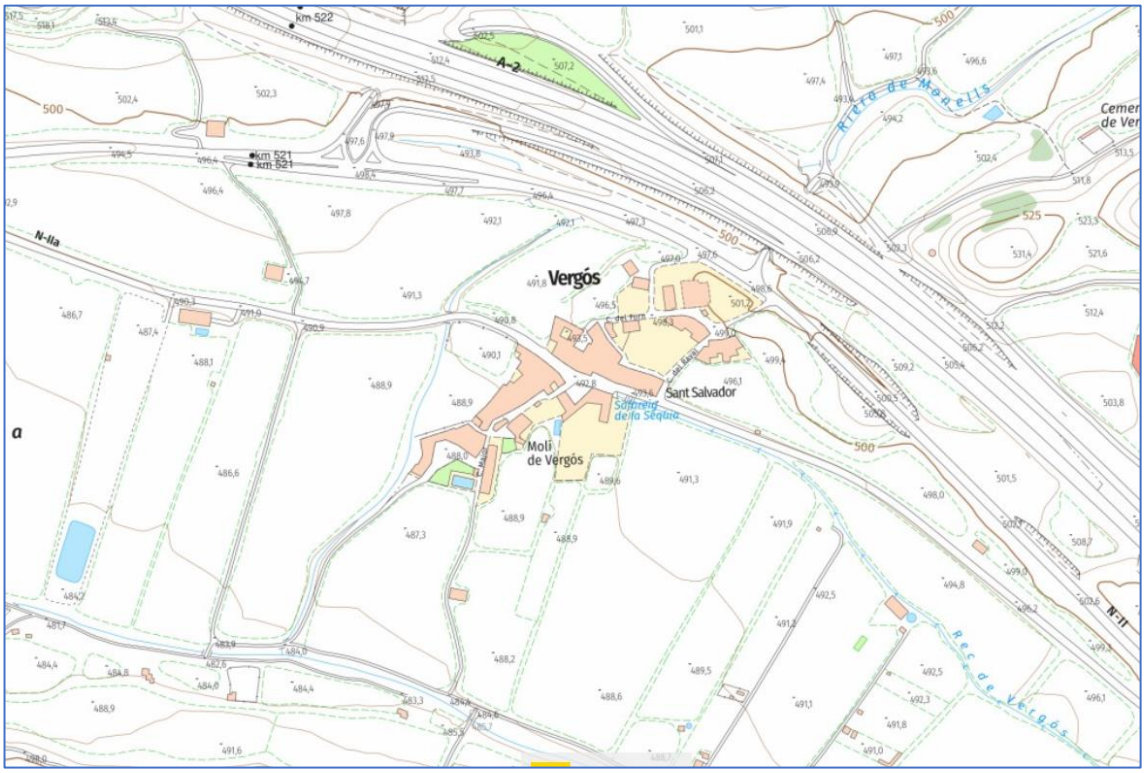

DUPROCIM

DOCUMENT ÚNIC DE PROTECCIÓ CIVIL MUNICIPAL

DOCUMENT 4
PROCEDIMENTS OPERATIUS PER RISC

PAERIA DE CERVERA

4.1. Procediment operatiu

Criteris d'activació. Nivells

» **PRE-ALERTA:**

La pre-alerta es produeix, en general quan:

- És previsible un fenomen que pot produir situacions de risc per la població a mig termini.

La pre-alerta no implica l'activació del Pla.

» **ALERTA:**

El Pla s'activa en ***fase d'alerta,*** en general quan:

* S'informa de l'activació d'un Pla Especial de la Generalitat en fase d'alerta per afectació a la zona on es troba el municipi.
* Quan hi ha paràmetres objectius que fan preveure una situació d'emergència important a la població a curt termini.
* Davant de emergències per riscos naturals que no afectin ni puguin afectar a persones, béns i vies de comunicació.
* En emergències en determinades instal·lacions o infraestructures que no puguin produir danys a l'exterior però que puguin produir alarma en la població.

» **EMERGÈNCIA:**

El Pla s'activa en ***fase d'emergència,*** en general davant de les situacions següents:

* S'informa de l'activació en fase d'emergència d'un Pla Especial de la Generalitat en fase d'emergència per afectació a la zona on es troba el municipi.
* Davant d'emergències que puguin comportar, per la seva evolució, un greu risc per al municipi o danys a la població.

A l'annex 1 es detallen criteris concrets per riscos concrets.

Tasques preventives i operatives associades a cadascun dels nivells

TASQUES PREVENTIVES I OPERATIVES ASSOCIADES AL RISC BÀSIC / TERRITORIAL	
FASE	**TASQUES**
PREALERTA	➢ Seguiment de la situació: ▪ Comunicats del CECAT ▪ Informació meteorològica: enllaç ▪ Estat de la xarxa viària: enllaç ▪ Responsable de l'activitat (en cas de risc per concentració de persones). ➢ Connectar i tenir a mà l'emissora de la Xarxa Rescat (en el cas de Cervera la RESCAT policial amb possibilitat d'incorporar-se al grup comarcal) . ➢ Informar els responsables municipals i els integrants dels serveis municipals. ➢ Vigilància dels elements vulnerables (veure plànol Riscos Territorials). ➢ Preveure l'avís del possible risc a tots els elements vulnerables identificats (veure plànol Riscos Territorials). ➢ Preveure quins serien els centres d'acollida i punts d'atenció a la població en cas d'una emergència. ➢ Comprovar la disposició dels materials necessaris per tal de fer front a la situació d'emergència. ➢ Informar a la població de la possibilitat de risc: ▪ *Població en general (ús de xarxes socials).* ▪ *Elements vulnerables establerts en aquest Pla (trucades).* ▪ *Activitats programades que es desenvolupin per mitjà del Grup Local d'Ordre i Avisos a la població, informant-los de la possibilitat de risc Procicat, quan l'ajuntament / CRA rebi algun* ***comunicat del CECAT*** *del Pla Procicat o d'****Avisos de situació meteorològica de perill*** *del Servei Meteorològic de Catalunya (SMC).* ➢ Distribució de consells d'autoprotecció a la població segons risc del Procicat.
ALERTA EMERGÈNCIA 1 EMERGÈNCIA 2	**En caràcter general per a tots els riscos territorials:** ➢ Activar el Pla bàsic municipal i comunicar-ho al CECAT. ➢ Trucar al 112 si es necessita ajuda externa (bombers, mossos d'esquadra o SEM). ➢ Constituir el Comitè d'emergències municipal (veure ordre de trucades a la fitxa del CRA) i habilitar el CECOPAL. Activar els grups locals d'actuació que s'escaigui. ➢ Connectar i tenir a mà l'emissora de la Xarxa Rescat (en el cas de Cervera la RESCAT policial amb possibilitat d'incorporar-se al grup comarcal) ➢ Fer seguiment de la situació (fonts del punt anterior) i mantenir comunicació amb el CECAT. ➢ Avís als elements vulnerables i demanar si tenen necessitats especials.

- Controlar el trànsit i l'accés a les zones afectades per l'emergència.
- Obrir i habilitar els centres d'acollida i fer l'acolliment de la població afectada, si escau.
- Col·laborar en les evacuacions, si escau.
- Habilitar punts d'informació a la població:
  Paeria: Pl. Major, 1
- Registre i organització dels voluntaris ocasionals *(veure full punt 6.12.)*
- Comunicar canvis de fase d'activació del Pla bàsic d'emergències municipal al CECAT i als integrants del Comitè d'emergències municipal.

<u>En cas d'onada de calor / fred:</u>

*A través d'**Alcaldia (Responsable del Pla)** i del **Grup Local Logístic i d'Acollida:***

- Preveure llocs frescos / calents o sales amb aire condicionat / calefacció, **<u>Refugis Climàtics</u>**, accessibles i que proporcionen confort tèrmic en cas que sigui necessari el seu ús en cadascun dels nuclis de població:
- Equipaments Administratius:
  - RC1: Paeria de Cervera (Sala atenció al públic): Pl. Major, 1
  - RC2: Consell Comarcal de la Segarra (Sala atenció al públic), prèvia sol·licitud a l'ens comarcal: Pg. Jaume Balmes, 3
- Equipaments Cívics i culturals:
  - RC3: Biblioteca Comarcal Josep Finestres: Pg. Jaume Balmes, 1
- En cas d'onada de calor, preveure la possibilitat de l'accés controlat i gratuït (o tarifa reduïda) a la Piscina Municipal descoberta.
- Tenir especial vigilància de:
- Les persones majors de 75 anys sense suport familiar o sense recursos,
- Les persones amb discapacitats físiques o psíquiques i limitacions de mobilitat,
- Les persones que hagin de romandre o fer activitat física a l'aire lliure (incloses les activitats laborals)
- Les persones amb malalties cròniques.

*En base la informació rebuda **pels serveis socials comarcals** adscrits al municipi i del **CAP de Cervera**.*

- Aprofitant les característiques constructives dels habitatges (de pedra i en molts casos parets molt amples) demanar a la ciutadania que en les hores centrals dels dies es quedin dins de casa seva.
- Transmetre a la seva ciutadania que evitin qualsevol activitat física durant les hores centrals del dia.
- Distribució de consells d'autoprotecció (calor / fred).

En cas de concentració de persones:

- Suspendre esdeveniments, activitats de caràcter extraordinari i activitats esportives i recreatives a l'aire lliure:
  - Davant el risc de tempestes elèctriques o forts aiguats.
  - Davant els riscos especials que afectin al municipi en la data de celebració de les activitats:
- incendi forestal; nevades; ventades

- Conjuntament amb els promotors de l'acte i assessorats pels serveis d'emergència, dictaminar:
  - Confinaments,
  - Evacuacions parcials,
  - Evacuacions generals.
- En evacuacions, si és el cas i per mitjà del grup local d'acollida, derivar a la població als centres d'acollida establerts en aquest pla.
- Senyalització i/o neteja viària dels punts conflictius per part de la Grup d'Intervenció Local (Policia Local i Brigada Municipal) o per mitjà d'empreses contractades.

En cas de manca de subministrament elèctric:

- Posar-se en contacte amb la companyia elèctrica per trucada al telèfon amb pin (5020) pels ajuntaments d'ENDESA: 900905020
- Comunicar la incidència al CECAT.
- Fer el seguiment a través del mapa d'avaries d'Endesa: https://www.edistribucion.com/es/averias.html
- Informar a la població de la previsió de recuperació de subministrament, en base la informació obtinguda d'ENDESA i del CECAT.
- Activar el Pla Bàsic d'Emergència Municipal.
- Avisar als elements vulnerables (residències d'avis, centres docents, centres assistencials, CAP...) i actualitzar-los la informació en trams horaris. Facilitar-los telèfon de contacte de l'Ajuntament.
- Contractar generadors elèctrics per cobrir serveis bàsics.
- Suspendre esdeveniments, activitats de caràcter extraordinari i activitats esportives i recreatives en espais tancats.

En cas de manca de telecomunicacions

- Trucada mitjançat el protocol TECOCAT: 900022900
- Comunicar la incidència al CECAT.
- Fer el seguiment en base el protocol TELCOCAT.
- Informar a la població de la previsió de recuperació de subministrament, en base la informació obtinguda.

TASQUES PREVENTIVES I OPERATIVES ASSOCIADES AL RISC D'INCENDI FORESTAL	
PREALERTA	➢ Seguiment de la informació: ▪ Comunicats del CECAT. ▪ Perill d'incendi forestal: enllaç ▪ Mapa del Pla Alfa: enllaç ▪ Mapa d'ignició en cereal: enllaç ▪ Informació meteorològica: enllaç ▪ Estat de la xarxa viària: enllaç ➢ Connectar i tenir a mà l'emissora de la Xarxa Rescat (en el cas de Cervera la RESCAT policial amb possibilitat d'incorporar-se al grup comarcal) ➢ Iniciar la preparació (tenir a ma el DUPROCIM, revisar hidrants i punts d'aigua per a extinció d'incendis, preparar el CECOPAL, preparar l'activació formal del PAM per incendis, engegar l'emissora de la xarxa RESCAT...) i mobilitzar recursos si cal. ➢ Informar, si escau, la població afectada i fer recomanacions de les mesures d'autoprotecció més adequades en cada cas. ➢ Fer les següents actuacions per reduir el risc d'incendi forestal (accions preventives): ▪ Tenir preparat el material municipal que es pugui disposar en cas d'incendi: senyalització, hidrants en bones condicions... ▪ Avisar a l'ADF local (ADF-136) de la possibilitat del risc. ➢ Intensificar la vigilància de les següents zones d'especial risc: ▪ Estar amatents a qualsevol columna de fum propera a menys de 400 m de qualsevol dels nuclis de població del terme municipal. ➢ Informar els responsables municipals (Organigrama Municipal de l'Emergència) i la Policia Local. ➢ Vigilància a les zones d'especial risc com nuclis de població i barris i habitatges propers a masses forestals (elements vulnerables), i masses forestals i agrícoles en general (veure plànol Risc Incendi forestal), mantenint el contacte amb els pedanis o responsables dels nuclis de població. ➢ Informar a la població situada en les zones d'especial risc com habitatges ubicats enmig de massa forestal i, habitatges i nuclis de població ubicada a menys de 400 m de massa forestal. ➢ Controlar visualment les possibles columnes de fum en les zones amb masses forestals i agrícoles. ➢ Fer apagar els focs que havien estat autoritzats, excepte aquells que tenen caràcter excepcional. ➢ Preveure l'avís del possible risc a tots els elements vulnerables identificats (plànol risc Incendi forestal). ➢ Preveure quins són els centres d'acollida i punts d'atenció a la població en cas d'una emergència. ➢ Comprovar la disposició dels materials necessaris per tal de fer front a la situació d'emergència (funcionament dels hidrants, punts d'aigua, cisternes d'aigua, etc).

	➢ Manteniment de les zones de baixa càrrega de combustible que hi ha a Cervera: ▪ Franja de la darrera línia d'habitatges del C. Víctor Balaguer – Av. Francesc Macià – Antic Camí de Castellnou – Escola les Savines. ➢ Neteja de solars interiors sense ús a través de comunicar-ho als seus propietaris i, en aquells casos concrets d'especial risc, de manera subsidiària l'ajuntament. ➢ Per part de la Policia Local, amb l'ajut de la Brigada Municipal, la senyalització de prohibició i precinte de zones d'especial risc com són les zones d'esbarjo amb barbacoes públiques: ▪ Capelleta de Sant Magí. ▪ Parc del Mas Duran. ➢ Informar a la població de la possibilitat de risc d'incendi: ▪ Població en general (ús de xarxes socials). ▪ Elements vulnerables establerts en aquest Pla (trucades). ▪ Activitats programades que es desenvolupin per mitjà del Grup Local d'Ordre i Avisos a la població, informant-los del risc d'incendis, quan l'ajuntament / CRA rebi algun comunicat del CECAT del Pla Infocat. ➢ Distribució de consells d'autoproteció per risc d'incendis.
ALERTA EMERGÈNCIA	➢ Trucar al 112 si es detecta un incendi. ➢ Quan s'activi el Pla INFOCAT, el CECAT ho comunicarà a l'alcalde o al CRA. ➢ Activar el Pla d'actuació municipal (PAM) per incendis forestals i comunicar-ho al CECAT. ➢ Connectar i tenir a mà l'emissora de la Xarxa Rescat (en el cas de Cervera la RESCAT policial amb possibilitat d'incorporar-se al grup comarcal) ➢ Reforçar la vigilància de les zones forestals per part de l'ADF i en cas **d'època de la sega**, per part dels mateixos pagesos que estiguin treballant. ➢ Constituir el Comitè d'emergències municipal (veure ordre de trucades a la fitxa del CRA) i habilitar el CECOPAL amb els membres de l'Organigrama Municipal de l'Emergència. Activar els grups locals d'actuació. ➢ Difondre les **mesures de protecció a la població i les mesures d'autoprotecció** d'acord amb el que determini el director del Pla (veure l'apartat d'integració amb els plans de la Generalitat i el de mesures de protecció a la població). ➢ Fer seguiment de la situació (fonts del punt anterior) i mantenir comunicació amb el CECAT per informar de l'impacte de l'emergència al municipi i transmetre necessitats. ➢ Valorar les accions complementàries que s'estimin adients per a minimitzar el risc. ➢ Avisar urgentment a la població de les mesures de protecció a les persones (control d'accessos, confinament, evacuació...) d'acord amb els mitjans previstos. ➢ Identificar els elements vulnerables potencialment afectats (Document 3) i mantenir-los informats i transmetent-los la mesura d'autoprotecció que estableixi bombers (per caràcter general confinament) i demanar si tenen necessitats especials. ➢ Detectar necessitats de la població afectada per l'emergència, en especial l'allotjament, la provisió d'aliments, la manca de serveis bàsics i les necessitats d'atenció social, així com donar-ne resposta o

	traslladar les necessitats de suport per fer-ho a l'INFOCAT a través dels òrgans de coordinació previstos. Cal preveure l'especial atenció de les persones vulnerables i les persones amb discapacitat, per facilitar la cobertura de necessitats, tant durant l'emergència com durant la recuperació i la tornada a la normalitat. ➢ Detectar necessitats d'evacuació o confinament, i traslladar-les al CECAT des del CECOPAL. ➢ Determinar (el director del pla d'emergències municipal) les mesures de protecció a la població, i vetllar pel seu compliment. En cas que el pla INFOCAT es trobi activat, col·laborar en les mesures determinades pel director del Pla INFOCAT. La decisió i l'execució d'aquestes mesures depenen de si el pla INFOCAT es troba activat o no (veure l'apartat d'integració amb els plans de la Generalitat i el de mesures de protecció a la població). ➢ Avís als elements vulnerables, transmetre la mesura d'autoprotecció que estableixi bombers (per caràcter general confinament) i demanar si tenen necessitats especials. En el cas dels nuclis agregats a través dels pedanis o responsables de nucli. ➢ Obrir i habilitar els centres d'acollida i fer l'acolliment de la població afectada, si escau. El centre d'acollida (identificats al Document 6) ha de ser adient pel número de persones acollides i les seves característiques. Cal identificar els col·lectius amb necessitats especials (discapacitats i persones especialment vulnerables, com ara gent gran o amb malalties). ➢ Habilitar punts d'informació a la població: ▪ Paeria de Cervera: Pl. Major, 1 ➢ Facilitar les necessitats d'intendència dels operatius en el municipi, en cas de ser requerit. ➢ Facilitar la distribució dels recursos del municipi que siguin necessaris per a l'emergència. ➢ Registre i organització dels voluntaris ocasionals *(veure full punt 6.12.).* ➢ Fer el seguiment de les afectacions a les explotacions ramaderes per garantir el seu benestar (garantir menjar i aigua, i valorar el trasllat). També caldrà preveure les possibles afectacions en el transport del sector ramader i atendre les incidències que es puguin produir. ➢ Comunicar canvis de fase d'activació del Pla d'actuació municipal al CECAT i als integrants del Comitè d'emergències municipal. ➢ Identificar els elements inclosos en els catàlegs de béns protegits, ja sigui patrimoni històric-artístic i cultural o espais naturals o ambientals – paisatgístics que puguin resultar afectats i, si cal, demanar la seva protecció. ➢ Coordinar-se amb el Consell Comarcal si existeix un PAS. En el cas de la Segarra es disposa de PAS vigent i homologat, amb tècnic de protecció civil comarcal. ➢ Iniciar la fase de recuperació tal com s'indica al Document 1.

TASQUES PREVENTIVES I OPERATIVES ASSOCIADES AL RISC D'INUNDACIONS	
PREALERTA	➢ Seguiment de la informació: ▪ Comunicats del CECAT ▪ Informació meteorològica: enllaç ▪ Estacions d'aforament CHE – Control temps real del riu Sió a les Oluges: enllaç ▪ Control temps real del riu Sió (Sensors Aj. d'Agramunt): enllaç ▪ Estat de la xarxa viària: enllaç ➢ Connectar i tenir a mà l'emissora de la Xarxa Rescat (en el cas de Cervera la RESCAT policial amb possibilitat d'incorporar-se al grup comarcal). ➢ Comprovar l'estat d'embornals i obres de drenatge per a aigües, especialment en aquells punts més sensibles. ➢ Revisar el sistema d'extracció d'aigua del pas soterrat "Estació" > connexió Pl. Estació – Pl. Sindicat. ➢ Vigilància, per part dels responsables de nucli, de les següents zones d'especial risc o punts d'aforament (sense punts d'aforament): ▪ ***Pont sobre el riu Sió a Castellnou d'Oluges.*** ▪ ***Pont sobre el riu Sió a la Prenyanosa.*** ▪ ***Pont sobre el riu d'Ondara al Barri de Sant Francesc.*** ▪ ***Pont sobre el riu d'Ondara a la L-214 (pk1,5).*** ➢ Les següents actuacions concretes en els següents punts d'actuació prioritària (PAP): ▪ Deixar preparada senyalització viària en aquells punts d'actuació (PAP) i que caldria tallar en cas de pujada sobtada de cabal: ▪ **Pont sobre el riu Sió a Castellnou d'Oluges** > Costat Castellnou d'Oluges i Costat Malgrat. ▪ **Pont sobre el riu Sió a la Prenyanosa** >Costat la Prenyanosa i Costat Malgrat. ▪ **Camí dels Horts al Barri de Sant Francesc**. ▪ I també en els següents punts conflictius (PC): ▪ **PC-01: Camí de Castellnou a Malgrat:** pont sobre el Sió. ▪ **PC-02**: Camí de la Prenyanosa: pont sobre el Sió. ▪ **PC-03: Barri de St. Francesc:** accessos als horts ▪ **PC-04: Clot dels Aubins,** en el camí vell de Cervera a Tarroja de Segarra. ▪ **PC-05: Clot dels Aubins,** en el camí de Cervera a la Cardosa. ▪ **PC-06: N-141f (pk 0):** Si calgués, en primera instància abans de l'arribada dels serveis de carreteres de la Diputació o dels Mossos d'Esquadra, es procediria a senyalitzar la incidència en a l'inici de la N—141f (pk 0), en direcció a les Oluges, un punt tradicionalment conflictiu per acumulació d'aigua per mal drenatge de la via. ▪ **PC-07: L-311B**, en la primera corba amb risc d'esllevissada sobre la via de la zona del *Lo Terrós*. ▪ **PC-08: Pas soterrat "Estació"** > connexió Pl. Estació – Pl. Sindicat. ▪ Altres que es puguin valorar in situ i que no estenen contemplats en aquest PAM. ➢ Dur a terme les actuacions preventives necessàries per minimitzar el risc:

	▪ revisar l'estat de les clavegueres, embornals i altres obres de drenatge ▪ avaluar la disponibilitat de mitjans operatius ▪ preparar material de senyalització i vehicles ▪ revisar l'estat de grups electrògens ➢ Avisar que es limitin les activitats properes a la llera (zones d'horta). ➢ Informar a la resta de població de la possibilitat de risc de pluja intensa que pot produir incidències: ▪ Població en general (ús WhatsApp municipal). ▪ Elements vulnerables establerts en aquest Pla (trucades), veure punt anterior. ▪ Activitats *programades que es desenvolupin en zones potencialment inundables per mitjà del Grup Local d'Ordre i Avisos a la població, informant-los de la possibilitat d'incidències relacionades amb pluja, quan l'ajuntament / CRA rebi algun* ***comunicat del CECAT de Prealerta*** *del Pla Inuncat o d'****Avís per Intensitat/Acumulació de pluja*** *del Servei Meteorològic de Catalunya (SMC)****.*** ➢ Avisar les activitats properes a les lleres o ubicades en zona inundable. En concret: ▪ Als titulars de l'activitat ➢ Distribució de consells d'autoprotecció per risc d'inundacions, a través dels canals oficials municipals.
ALERTA	➢ Activar el Pla d'actuació municipal per inundacions i comunicar-ho al CECAT. ➢ Trucar al 112 si es necessita ajuda externa (bombers, mossos d'esquadra o SEM). ➢ Constituir el Comitè d'emergències municipal (veure ordre de trucades a la fitxa del CRA) i habilitar el CECOPAL. Activar els grups locals d'actuació. ➢ Connectar i tenir a mà l'emissora de la Xarxa Rescat (en el cas de Cervera la RESCAT policial amb possibilitat d'incorporar-se al grup comarcal). ➢ Avaluar els riscos derivats de la inundació ➢ Reforçar les actuacions preventives necessàries per minimitzar el risc i protegir la població: ▪ Vigilància de les zones inundables i lleres. ▪ Tancar o establir controls d'accessos en zones inundables com: guals, passos baixos, accessos a llera... ▪ Valorar i preveure la suspensió d'activitats de pública concurrència a l'exterior i activitats a les lleres. ▪ Valorar i preveure l'aplicació puntual de mesures extraordinàries urgents de protecció a la població com restriccions de la mobilitat, confinaments, evacuacions preventives, suspensió d'activitats, etc... ▪ Preveure la possible apertura de centres d'acollida. ➢ Fer seguiment de la situació (fonts del punt anterior), seguir la vigilància dels nivells d'aigua, i mantenir comunicació amb el CECAT. ▪ ***Pont sobre el riu Sió a Castellnou d'Oluges.*** ▪ ***Pont sobre el riu Sió a la Prenyanosa.*** ▪ ***Pont sobre el riu d'Ondara al Barri de Sant Francesc.*** ▪ ***Pont sobre el riu d'Ondara a la L-214 (pk1,5).*** ➢ Executar el protocol en zones on calgui aplicar mesures de protecció a la població per risc d'inundació (veure sota aquest quadre).

- Les següents actuacions concretes en els següents punts d'actuació prioritària (PAP)[8]:
  - ***Col·locació de la senyalització viària en aquells punts d'actuació (PAP) i que cal tallar per pujada del cabal:***
  - Pont sobre el riu Sió a Castellnou d'Oluges > Costat Castellnou d'Oluges i Costat Malgrat.
  - Pont sobre el riu Sió a la Prenyanosa >Costat la Prenyanosa i Costat Malgrat.
  - Camí dels Horts al Barri de Sant Francesc.
  - Gual del Clot dels Aubins en el Camí de la Cardosa.
  - Gual del Clot dels Aubins en el Camí dels Plans de les Franqueses (Mobel-Linea).
  - Avisar als Mossos d'Esquadra o a través del CECAT en cas que la L-214 presentés problemes al pas del riu d'Ondara.
- Les següents actuacions concretes en els següents punts conflictius (PC) que en molts casos coincideixen amb punts d'actuació prioritària (PAP):
  - ***Col·locació de la senyalització viària en aquells punts conflictius (PC) i que cal tallar per pujada del cabal o mal funcionament dels sistemes de bombejament d'aigua:***
    - **PC-01:** Camí de Castellnou a Malgrat: pont sobre el Sió.
    - **PC-02**: Camí de la Prenyanosa: pont sobre el Sió.
    - **PC-03:** Barri de St. Francesc: accessos als horts
    - **PC-04:** Clot dels Aubins, en el camí vell de Cervera a Tarroja de Segarra.
    - **PC-05:** Clot dels Aubins, en el camí de Cervera a la Cardosa.
    - **PC-06:** N-141f (pk 0): Si calgués, en primera instància abans de l'arribada dels serveis de carreteres de la Diputació o dels Mossos d'Esquadra, es procediria a senyalitzar la incidència en a l'inici de la N—141f (pk 0), en direcció a les Oluges, un punt tradicionalment conflictiu per acumulació d'aigua per mal drenatge de la via.
    - **PC-07:** L-311B, en la primera corba amb risc d'esllevissada sobre la via de la zona del Lo Terrós.
    - **PC-08:** Pas soterrat "Estació" > connexió Pl. Estació – Pl. Sindicat.
    - Altres que es puguin valorar in situ i que no estenen contemplats en aquest PAM.
- Senyalitzar, tallar o controlar les següents vies de la xarxa viària:
  - Els descrits en l'anterior punt: **Pas soterrat de l'Estació** i **Pk0 de la N-141f**.
  - Altres que es puguin valorar in situ i que no estenen contemplats en aquest PAM.
- Tancar els següents espais públics:
  - Es valorarà in situ segons la incidència.
- Suspendre els esdeveniments públics a l'aire lliure que puguin tenir risc per tempestes elèctriques o caiguda de branques o arbres.
- Avís als elements vulnerables i demanar si tenen necessitats especials.
- Fer vigilància i neteja de la xarxa viària local (treure fang i arbres trencats).
- Obrir i habilitar els centres d'acollida i fer l'acolliment de la població afectada, si escau.
- Col·laborar en les evacuacions que siguin necessàries.

[8] Es recorda que cal validar els PAP al Mapa de Protecció Civil de Catalunya, tot indicant el nivell de risc i introduint les actuacions de prevenció i preparació que s'han d'executar en cada un en cas de previsió de risc d'inundacions (per exemple, tancaments, senyalització, avís...).

	➢ Registre i organització dels voluntaris ocasionals. ➢ Comunicar canvis de fase d'activació del Pla d'actuació municipal al CECAT i als integrants del Comitè d'emergències municipal. ➢ En vials no municipals, si s'observa alguna anomalia o incidència, avisar als seus gestors: ▪ Vials de la Generalitat de Catalunya per Mossos d'Esquadra a través del 112 i trucada al CECAT. ▪ Vials de la Diputació de Lleida, a través del telèfon per incidències 24h, corresponent a la Zona I de carreteres de la Diputació de Lleida. ➢ Coordinar-se amb el Consell Comarcal si existeix un PAS. En el cas de la Segarra es disposa de PAS vigent i homologat, amb tècnic de protecció civil comarcal. ➢ Punts d'informació a la població: ▪ Paeria de Cervera: Pl. Major, 1.
EMERGÈNCIA	➢ Activar el PAM en fase d'emergència i comunicar-lo al CECAT i als integrants del Comitè d'emergència municipal ➢ Aplicar mesures extraordinàries urgents de protecció a la població com ara restriccions de la mobilitat, confinaments, evacuacions, suspensió o tancament d'activitats, etc... Inicialment a les zones inundables freqüents (T-10 i en les identificades d'acord amb les dades històriques) i en funció de l'evolució de la inundació ampliar progressivament a T-100, T-500 o altres zones inundables de referència. ➢ Gestionar les incidències i afectacions relacionades amb els serveis bàsics. ➢ Atendre la població afectada, en especial la molt vulnerable. ➢ Gestionar els centres d'acollida si s'han constituït. ➢ Registre i organització dels voluntaris ocasionals.
REHABILITACIÓ	➢ Mantenir l'operativitat del CECOPAL per coordinar les actuacions en el seu terme municipal. ➢ Mantenir els recursos necessaris per acollir i abastir la població potencialment afectada, especialment les primeres 72 hores. ➢ Detectar les necessitats des de la perspectiva dels serveis socials de les persones afectades. ➢ Habilitar punts d'informació als afectats: ▪ Paeria de Cervera: Pl. Major, 1. ➢ Avaluar l'estat de les edificacions (habitabilitat). ➢ Valorar els danys en les infraestructures associades als serveis bàsics (aigua, gas, electricitat, sanejament, telecomunicacions...) de la seva competència. ➢ Restablir els subministraments bàsics de titularitat municipal. ➢ Valorar els danys en les infraestructures associades a la mobilitat que siguin de titularitat municipal. ➢ Habilitar provisionalment les vies de comunicació que siguin de titularitat municipal fins que no es puguin reconstruir. ➢ Obrir vies de comunicació per accedir als nuclis de població o zones que puguin haver quedat aïllades. ➢ Habilitar transport públic provisional. ➢ Identificar i avaluar els danys ocasionats en els béns públics o altres serveis municipals: serveis d'atenció psicosocial, serveis de gestió d'emergències, transport col·lectiu, centres educatius, serveis funeraris...

	➢ Retirar els residus i traslladar-los a zones allunyades de nuclis de població per ubicar-los provisionalment. ➢ Neteja i sanejament de les àrees afectades.

Protocol en zones inundables on calgui aplicar mesures de protecció a la població per risc d'inundació (per sectors de risc):

PRE-ALERTA

Implica el seguiment acurat de la situació per part de l'Ajuntament.

ALERTA

Implica l'avís a la població i dels elements vulnerables que poden veure's afectats:

- Avisar als propietaris / responsables dels EV, informant-los de la possibilitat de que el seu accés pot quedar incomunicat en cas de pluja intensa i la perillositat de creuar-lo.

EMERGÈNCIA
Implica l'execució de l'evacuació i/o el confinament.

.....

El protocol que s'establirà serà el següent (**Riu Sió** / **Riu d'Ondara**):

Conca del Sió

EV-58: Cal Giló (afores de la Prenyanosa), 1a residència.

EV-59: Cal Majà (entre la Prenyanosa i Castellnou d'Oluges), 2a residència.

EV-60: Cal Sebastià (afores de Malgrat), 2a residència.

EV-66: La Masia (afores de Castellnou d'Oluges, 2a residència.

EV-74: Peixera de la Prenyanosa, zona d'esbarjo.

EV-80: Sensasió (afores de Castellnou d'Oluges), activitat.

EV-106 i **EV-107**: Horts de Castellnou d'Oluges

EV-108: Horts de la Prenyanosa

- Als **EV-58** (Cal Giló) i **EV-59** (Cal Majà), els hi afecten de manera directa ja que estan dins de les zones inundables, afectant a l'habitatge i als seus accessos.
- Al **EV-60** (Cal Sebastià) i **EV-66** (La Masia), són elements vulnerables que els hi afecta de manera indirecta, especialment als seus accessos, el que implicaria que podrien quedar aïllats.
- Al **EV-80** (Sensasió) tot i no afectar-lo de manera directa, sí que està mot proper a zona inundable, afectant als seus accessos i a la possibilitat de que hi hagi visitants.
- Als **EV-74**, **EV-106**, **EV-107** i **EV-108**, són elements vulnerables a la llera del riu sense població estable.

Conca del d'Ondara

EV-67: Masia del Camps, 2a residència.

EV-68: Depuradora de Cervera, activitat.

EV-73: Restaurant els Comdals, activitat.

EV-75: Font de Fiol, zona d'esbarjo.

EV-76: Peixera de Vergós, zona d'esbarjo.

EV-77: Capelleta de Sant Magí, zona d'esbarjo.

EV-105: Molí del Grau, 2a residència.

EV-109; EV-110; EV-111; EV-112: Horts de Cervera

EV-113: Horts de Vergós.

- Als **EV-67** (Masia del Camps) i **EV-105** (Molí del Grau) , són elements vulnerables que els hi afecta de manera indirecta, especialment als seus accessos, el que implicaria que podrien quedar aïllats.
- Al **EV-68** (Depuradora de Cervera) tot i no afectar-lo de manera directa, sí que està mot proper a zona inundable, afectant als seus accessos i a la possibilitat de que hi hagi personal laboral de l'empresa EASCS i/o visitants a les instal·lacions.
- Al **EV-73** (Restaurant els Comdals) pot afectar-li de manera indirecte si hi ha algun tipus d'esdeveniment o event.
- Als **EV-75**, **EV-76**, **EV-77** i **EV-109, 110, 111, 112 i 113**, són elements vulnerables a la llera del riu sense població estable.

En base aquests tres elements vulnerables, els protocols a seguir seran els següents:

PRE-ALERTA:

En cas de previsió de pluja intensa (abans):

- **De caràcter general informar a la població del municipi de Cervera** del risc que pot haver en el municipi.
- **Avisar als responsables de nuclis de les poblacions de Castellnou d'Oluges, Malgrat i la Prenyanosa** del risc que pot haver en els seus nuclis, especialment les activitats properes a la llera (horts).
- **Avisar als Elements Vulnerables afectats** informant del risc en que poden veure's afectats i que limitin la seva activitat i si cal suspendre activitats programades (**EV-80** Sensasió).

- **Avisar als responsable del nucli de Vergós,** del risc que pot haver en el seu nucli, especialment les activitats properes a la llera (horts).
- **Avisar als Elements Vulnerables afectats** informant del risc en que poden veure's afectats i que limitin la seva activitat i si cal suspendre activitats programades (**EV-73** Restaurant els Comdals i **EV-68** Depuradora de Cervera).

ALERTA / EMERGÈNCIA:

Majoritàriament els EV pel risc d'inundacions, poden veure's aïllats o perjudicats els seus accessos per la seva proximitat en zones que tradicionalment han donat problemes en cas de pluja intensa o acumulació d'aigua.

No obstant s'actuarà i s'avisarà sobre els elements vulnerables afectats per tal que:

- **EV-58 i EV-59:** que es confinin dins dels seus habitatges a les parts més elevades de l'habitatge.
- **EV-60** i **EV-66:** Recomanar el confinament i en cas de màxima necessitat, preveure ruta alternativa d'accés i sortida dels habitatges per vials que no estiguin afectats per inundació del riu Sió.
- **EV-80**: Aturar les activitats que es puguin realitzar a Sensasió.
- **EV-106, EV-107 i EV-108**: Demanar a través dels canals oficials del municipi que la població no es desplaci als horts a realitzar cap tipus d'activitat. També es pot demanar que els responsables de Castellnou d'Oluges, Malgrat i la Prenyanosa informin a la seva població de referència.
- **EV**-74: Suspendre qualsevol activitat programada i si cal precintar el seu accés.

- **EV-67 i EV-105:** que es confinin dins dels seus habitatges a les parts més elevades de l'habitatge.
- **EV-68 i EV-73:** Aturar les activitats que es puguin realitzar i recomanar que no s'hi realitzi cap activitat.
- **EV-109; EV-110; EV-111; EV-112:** Demanar a través dels canals oficials del municipi que la població no es desplaci als horts a realitzar cap tipus d'activitat. També es pot demanar que el responsable de Vergós informi a la seva població de referència.
- **EV-75; EV-76; EV-77:** Suspendre qualsevol activitat programada i si cal precintar el seu accés**.**

En cas d'evacuacions s'hauran de consensuar amb els equips d'emergència.

TASQUES PREVENTIVES I OPERATIVES ASSOCIADES AL RISC QUÍMIC EN EL TRANSPORT DE MERCADERIES PERILLOSES	
PREALERTA	➢ Seguiment de la informació: ▪ Comunicats del CECAT ▪ Estat de la xarxa viària: enllaç ➢ Connectar i tenir a mà l'emissora de la Xarxa Rescat (en el cas de Cervera la RESCAT policial amb possibilitat d'incorporar-se al grup comarcal).
ALERTA EMERGÈNCIA	➢ Activar el Pla d'actuació municipal per a accidents en el transport de mercaderies perilloses i comunicar-ho al CECAT. ➢ Trucar al 112 si es necessita ajuda externa (bombers, mossos d'esquadra o SEM). ➢ Constituir el Comitè d'emergències municipal (veure ordre de trucades a la fitxa del CRA) i habilitar el CECOPAL. Activar els grups locals d'actuació. ➢ Connectar i tenir a mà l'emissora de la Xarxa Rescat (en el cas de Cervera la RESCAT policial amb possibilitat d'incorporar-se al grup comarcal). ➢ Fer seguiment de la situació i mantenir comunicació amb el CECAT. ➢ Avís als elements vulnerables (**dins del buffer dels 500 m a un costat i altre de l'A-2 i la C-25**) comunicant les mesures d'autoprotecció que s'estableixin des de la direcció del Transcat, en cas de dubte, recomanar el confinament, i demanar si tenen necessitats especials. ➢ Avís informant de la incidència i de les possibles afectacions de trànsit, degut als controls d'accessos o talls a la via (accessos a la C-25 i A-2 des de Cervera). ➢ Per part de la Policia Local establiment dels punts de tall de trànsit (TT) que se'ls hi encomanin. Segons a l'alçada on es produeixi l'accident es preveuen els següents talls: <u>Si la incidència es produeix a l'A-2:</u> ▪ Tram pk 516 a pk 517: ▪ TT accés 517 des de la L-303. ▪ Tram pk 517 a pk 519: ▪ TT L-311b (final Av. Guissona). ▪ Tram pk 519 a pk 521: ▪ TT accés 520 des de la rotonda L-311. ▪ TT sortides de Cervera per l'Av. Francesc Macia`i Av. de Manresa. ▪ Tram pk 521 a pk 523: ▪ TT accés 523 des de la N-II (pk 521) a Vergós. ▪ TT L-311 (pk 0) en direcció Cervera. ▪ Tram pk 523 a pk 525 ▪ TT accés 526 des de la N-II (pk 524) a St. Pere dels Arquells. <u>Si la incidència es produeix a l'C-25:</u> ▪ TT accés 518 des de l'A-2. ▪ TT accés a C-25 des de la rotonda L-311. ▪ TT accés N-141f (pk 0) en sentit les Oluges.

	➢ Suspendre esdeveniments públics i altres activitats dins la zona afectada. ➢ Obrir i habilitar els centres d'acollida i fer l'acolliment de la població afectada, si escau. ➢ Col·laborar en les evacuacions que siguin necessàries. ➢ Fer l'avituallament dels elements vulnerables amb concentració de persones que no siguin autosuficients si el confinament és llarg. ➢ Comunicar canvis de fase d'activació del Pla d'actuació municipal al CECAT i als integrants del Comitè d'emergències municipal.

TASQUES PREVENTIVES I OPERATIVES ASSOCIADES AL RISC DE NEVADES	
PREALERTA	➢ Seguiment de la informació: ▪ Comunicats del CECAT ▪ Informació meteorològica: enllaç ▪ Estat de la xarxa viària: enllaç ➢ Connectar i tenir a mà l'emissora de la Xarxa Rescat (en el cas de Cervera la Rescat Policial). ➢ Informar els responsables municipals dels nuclis agregats sobre el risc. ➢ Mantenir netes les principals vies de comunicació municipals (especialment els accessos als nuclis agregats) en cas que es compleixin les previsions meteorològiques. ➢ Fer seguiment de la situació nivometeorològica als nuclis de població, per part dels seus responsables municipals: ▪ La Cardosa ▪ Castellnou d'Oluges ▪ Malgrat ▪ La Prenyanosa ▪ Queràs ▪ Vergós ▪ Cervera (Policia Local) Seguiment en vials asfaltats de titularitat municipal: ▪ Carrers nucli urbà de Cervera, en base les informacions municipals de la Policia Local. ▪ Vials asfaltats de titularitat municipal (accessos als nuclis agregats) en base de la informació facilitada pels responsables municipals dels agregats. ➢ Comprovar la disponibilitat de fundents (bigpacks) i de material per a treure neu al **Magatzem Municipal** situat al CEI Cervera (antiga MAI). ➢ Trasllat de fundents (en contenidors adients) als nuclis agregats, per a ús d'aquesta població i garantir els interiors dels nuclis. ➢ Adquirir més fundents, si és necessari, a: De manera gratuïta: ▪ Diputació de Lleida (potassa gratuïta): per mitjà el protocol establert per Vies i obres (veure annexos) per EACAT. O bé mitjançant la compra de més fundents a: ▪ MARSOL: 973550097 ▪ ICL IBERPOTASH: 938682803 ▪ INFOSA: 935586544 / 977261211 / 977261000 ➢ En la xarxa viària, senyalitzar i/o estar alerta als punts conflictius per risc de glaçades i que tenen pendent o en punts més elevats i estar en contacte amb els seus gestors per passar-los qualsevol tipus d'incidència ▪ Vials de la Diputació Lleida. ▪ Vials de la Generalitat de Catalunya. ▪ Vials de l'Estat. Aquests vials de competència supramunicipal la gestió de la senyalització i de la viabilitat hivernal d'aquest vial són competència dels seus gestors.

L'ajuntament vetllarà i estarà en comunicació amb els gestors dels vials per tal que aquests vials siguin accessibles i viables, a través del CECAT o bé en el cas dels vials de la Diputació de Lleida, a través del telèfon d'incidències 24h referent a la Zona I de carreteres de la Diputació de Lleida.

- Deixar preparada senyalització viària en aquells punts conflictius (PC) i que cal tallar en cas de nevada, en vials asfaltats municipals, en aquells punts amb pendent:
  - **Accés al Polígon Industrial >** Enllaç des de la L-303 (especialment pels vehicles pesats que es dirigeixen o surten del Polígon Industrial).
  - **C. Mestre Emili Pujol**
  - **C. dels Filadors**
  - **Av. de les Forques**
  - **C. Granyena**
  - **Pont "dels Bombers" >** connexió Av. Prat de la Riba / Av. Mil·lenari
  - **Pont C. Calaf**
  - **Pas soterrat "Estació" >** connexió Pl. Estació – Pl. Sindicat
  - **C. Victòria**

- Distribuir fundents als següent punts i rutes:

  Punts de distribució:

  - **Cervera:** Magatzem Municipal.
  - **La Cardosa:** Àrea de reciclatge.
  - **Castellnou d'Oluges:** Àrea de reciclatge.
  - **Malgrat:** Àrea de reciclatge.
  - **La Prenyanosa:** Àrea de reciclatge.
  - **Vergós:** Àrea de reciclatge.

Per part de l'ajuntament es valorarà la possibilitat d'incrementar els punts de distribució en diferents punts del nucli de Cervera.

Rutes de distribució de fundents:

- Carrers de Cervera: Es distribueix amb vehicle de la Brigada Municipal amb espargidora i amb mitjans manuals per les voreres per part de la Brigada Municipal.
- Vials asfaltats municipals: Es distribueix amb vehicle de la Brigada Municipal amb espargidora.

Actuacions preventives en cas de nevada o gelada, distribució de potassa:

- *Als accessos als nuclis de població que poden quedar aïllats.*
- *Principals carrers (asfalt i voreres), especialment aquells que van a serveis bàsics (CAP, Parc de bombers, Comissaria de Mossos, funeràries, residències, ajuntament, magatzem municipal, centres docents...)*
- *Accessos als cementiris (en cas de necessitat).*
- *En les voreres que funcionen com a 'Camins Escolars'.*

	➢ Revisar l'estat dels recursos materials municipals: ▪ Acopis de potassa al Magatzem Municipal. ▪ Funcionament de l'espargidora. ▪ Funcionament dels grups electrògens. ➢ Senyalitzar els següents punts conflictius per risc de glaçades: ▪ Associats als mateixos punts conflictius (PC) anteriorment descrits. ➢ Habilitar zones d'aparcaments de vehicles a: ▪ **Aparcament de la zona de l'ES Bargués:** Av. de Tàrrega (N-II pk. 518). ▪ Capacitat: >50. ▪ Benzinera: Sí. ▪ Serveis higiènics: Sí. ▪ Restaurant: Sí. ▪ **Aparcament CAT:** Av. Francesc Macià. ▪ Capacitat: >50. ▪ Benzinera: No. ▪ Serveis higiènics: Sí (CAT). ▪ Restaurant: No. ➢ Tenir a punt un llistat d'empreses, amb maquinària per aquest tipus d'emergència, que puguin ser contractades, o per mitjà de conveni, pel municipi per un retorn a la normalitat. ➢ Preveure els recursos materials i personals necessaris per a la neteja de neu de les vies de circulació. Contactar amb empreses privades que puguin aportar recursos materials per afrontar l'emergència. ➢ Informar a la població de la possibilitat del risc de nevades amb la distribució de consells d'autoprotecció per a risc de nevades: ▪ *Població en general (ús xarxes socials de l'ajuntament).* ▪ *Elements vulnerables establerts en aquest Pla (trucades).* ▪ *Activitats programades (a través de la regidoria).*
ALERTA EMERGÈNCIA	➢ Activar el Pla d'actuació municipal per nevades i comunicar-ho al CECAT. ➢ Trucar al 112 si es necessita ajuda externa (bombers, mossos d'esquadra o SEM). ➢ Constituir el Comitè d'emergències municipal (veure ordre de trucades a la fitxa del CRA) i habilitar el CECOPAL. Activar els grups locals d'actuació. ➢ Connectar i tenir a mà l'emissora de la Xarxa Rescat (en el cas de Cervera la Rescat Policial). ➢ Fer seguiment de la situació (fonts del punt anterior), vigilància dels gruixos de neu i mantenir comunicació amb el CECAT. ➢ Neteja, i distribució de fundents si escau, als següents punts i rutes: ▪ <u>Punts a netejar la neu:</u> ▪ *Accessos als nuclis de població que poden quedar aïllats.* ▪ *Principals carrers, especialment aquells que van a serveis bàsics (CAP, Parc de bombers, Comissaria de Mossos, funeràries,*

residències, ajuntament, magatzem municipal, centres docents...)

- *Accessos als cementiris (en cas de necessitat).*
- **Neteja dels 'Camins Escolars'.*

Rutes de neteja:

Prioritat alta (1)

- **Cervera:** degut a l'extensió, veure la cartografia específica del risc de nevades.
- **La Cardosa:** Ctra. de la Cardosa – Pl. del Castell.
- **Castellnou d'Oluges:** Ctra. de Castellnou – Accés a Ca la Magina - part baixa (Pl. Lledoner – C. de la Plaça – C. Molí) – part mitja (C. de la Font – Camí del Darrera) – part alta (Pl. del Castell)
- **Malgrat:** des de Castellnou, Ctra. de Malgrat – Pl del Castell.
- **La Prenyanosa:** Ctra. de la Prenyanosa – part alta (pl. de l'Església – C. Raval) – part baixa (C. Major – C. Raval de Baix)
- **Vergós:** C. Carretera – C. Major – C. del Darrera – C. del Forn

Prioritat mitjana (2)

- **Cervera:** degut a l'extensió, veure la cartografia específica del risc de nevades.

Prioritat baixa (3)

- Es valorarà in situ i segons els mitjans disponibles.

➢ Senyalitzar, tallar o controlar les següents vies de la xarxa viària municipal:

- **Accés al Polígon Industrial >** Enllaç des de la L-303 (especialment pels vehicles pesats que es dirigeixen o surten del Polígon Industrial).
- **C. Mestre Emili Pujol**
- **C. dels Filadors**
- **Av. de les Forques**
- **C. Granyena**
- **Pont "dels Bombers" >** connexió Av. Prat de la Riba / Av. Mil·lenari
- **Pont C. Calaf**
- **Pas soterrat "Estació" >** connexió Pl. Estació – Pl. Sindicat
- **C. Victòria**

	➢ Tancar els següents espais públics: ▪ No s'escau. Es valorarà segons la incidència. ➢ Avisar i mantenir informada la població de la situació de risc per nevades, donant a conèixer les mesures d'autoprotecció a prendre i els centres d'acollida previstos, i demanar si tenen necessitats especials. ➢ Fer el seguiment especial d'aquella població que pugui considerar-se més vulnerable (gent gran, gent amb necessitats mèdiques, etc.). ➢ Suspendre esdeveniments públics, activitats esportives i recreatives a l'aire lliure programades. ➢ Avís als elements vulnerables i demanar si tenen necessitats especials. ➢ Demanar la col·laboració de la població pel que fa a la neteja de les voreres i terrats. ➢ Obrir i habilitar els centres d'acollida i fer l'acolliment de la població afectada, si escau. ➢ Col·laborar en les evacuacions que siguin necessàries. ➢ Registre i organització dels voluntaris ocasionals. ➢ Comunicar canvis de fase d'activació del Pla d'actuació municipal al CECAT i als integrants del Comitè d'emergències municipal. ➢ Coordinar-se amb el Consell Comarcal si existeix un PAS. En el cas de la Segarra es disposa de PAS vigent i homologat, amb tècnic de protecció civil comarcal. ➢ Punts d'informació a la població: ▪ Paeria de Cervera: Pl. Major, 1

Camins Escolars:

Camí Verd a l'Escola Mossèn Josep Arques: Av. Mil·lenari de Catalunya – C. Pare Ferrusola – Av. Agramunt – C. Victòria – Av. Catalunya – C. Isabel la Catòlica – C. Verdú – C. Tarroja de Segarra – C. Freixenet.

Camí groc a l'INS Antoni Torroja i l'Escola Jaume Balmes: Av. Catalunya – C. Combat – Av. Manresa – C. Llibertat – C. Guinedilda – Pl. Universitat – C. Canceller Dou – Rbla. Lluís i Sampere – C. Major.

Camí vermell a l'INS la Segarra i a l'Escola les Savines: Av. de Guissona – Av. President Macià – C. Camí Antic de Castellnou – C. Josep Benet.

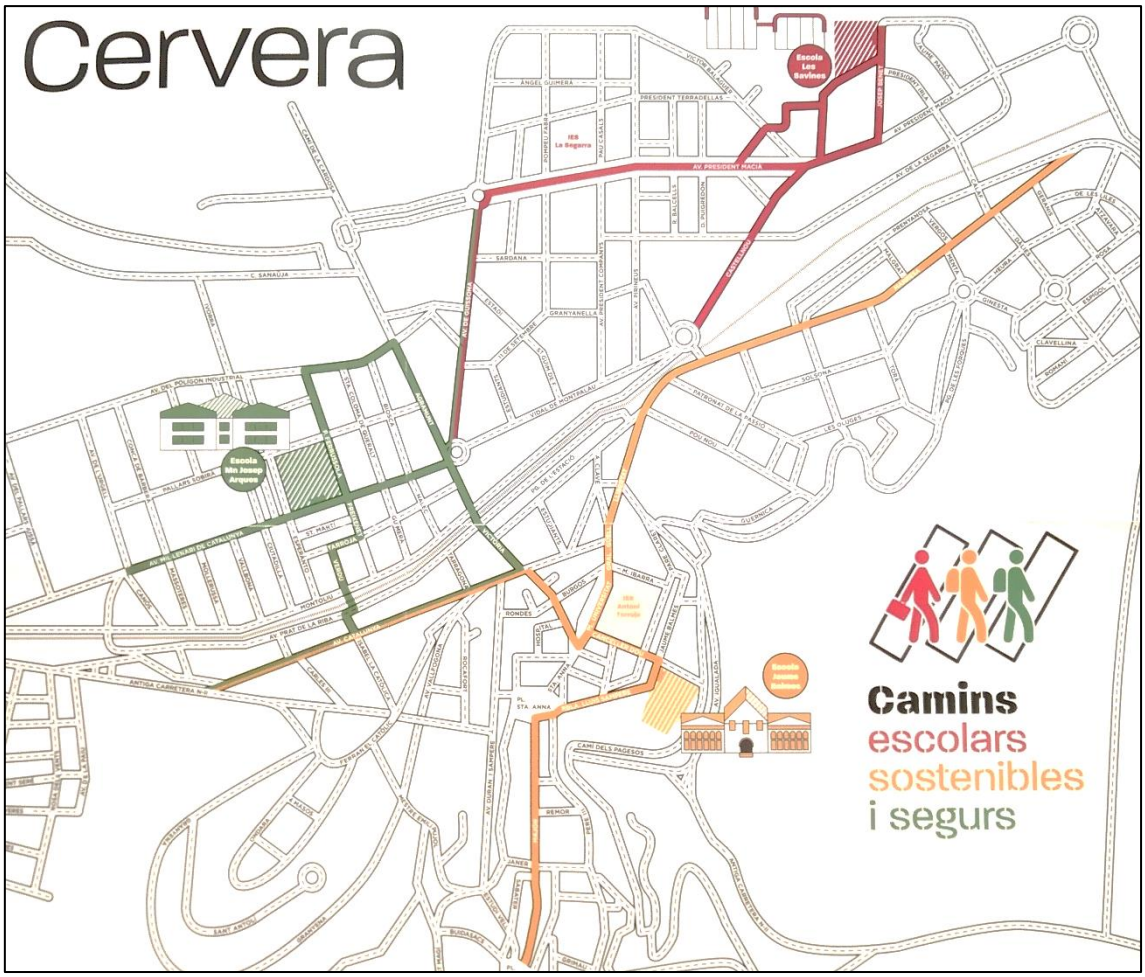

Mapa dels Camins Escolars de Cervera a tenir en compte en cas de gelada i/o nevada.

TASQUES PREVENTIVES I OPERATIVES ASSOCIADES AL RISC SÍSMIC	
PREALERTA	➢ Seguiment de la informació: ▪ Comunicats del CECAT ▪ Institut Cartogràfic i Geològic de Catalunya: enllaç ▪ Estat de la xarxa viària: enllaç ➢ Connectar i tenir a mà l'emissora de la Xarxa Rescat (en el cas de Cervera la Rescat Policial).
ALERTA EMERGÈNCIA	➢ Informar a la població del risc i de les incidències: ▪ *Població en general (ús de xarxes socials).* ▪ *Elements vulnerables establerts en aquest Pla (trucades).* ▪ *Activitats programades que es desenvolupin en zones potencialment inundables per mitjà del Grup Local d'Ordre i Avisos a la població, informant-los de la possibilitat d'incidències relacionades amb moviments sísmics, quan l'ajuntament / CRA rebi algun* ***comunicat del CECAT*** *del Pla Sismicat.* ➢ Distribució de consells d'autoproteció per risc de moviments sísmics. ➢ Activar el Pla d'actuació municipal per sismes i comunicar-ho al CECAT. ➢ Trucar al 112 si es necessita ajuda externa (bombers, mossos d'esquadra o SEM). ➢ Constituir el Comitè d'emergències municipal (veure ordre de trucades a la fitxa del CRA) i habilitar el CECOPAL. Activar els grups locals d'actuació. ➢ Connectar i tenir a mà l'emissora de la Xarxa Rescat (en el cas de Cervera la Rescat Policial). ➢ Fer seguiment de la situació i mantenir comunicació amb el CECAT. ➢ Avís als elements vulnerables i demanar si tenen necessitats especials. ➢ Controlar l'accés a les zones afectades i senyalització de les zones de risc, per part de l'Agutzil. ➢ Iniciar les tasques de neteja, desenrunament o retirada d'objectes caiguts a la via pública o que poden ser un risc per la població, per part de la Brigada Municipal, amb empreses subcontractades i/o voluntariat ocasional amb maquinària pesada. ➢ Inspecció, per part dels serveis tècnics municipals dels edificis de major risc del municipi per detectar possibles danys: ▪ Equipaments públics: Ajuntament; Centres Cívics; Equipaments Esportius; Centres Docents; Centres Assistencials...*(veure llistat d'elements vulnerables)* ▪ Edificis més antics i patrimonials dels quals es tingui constància d'esquerdes o danys: *(veure llistat d'elements vulnerables)* ▪ Infraestructures de serveis: Dipòsits municipals d'aigua, Torres de telecomunicacions, estacions de servei, canalitzacions (xarxa d'aigua pública i xarxa de gas)...*(veure llistat d'elements vulnerables).*

	▪ Edificis de >5 plantes. ➢ Suspendre esdeveniments públics i altres activitats, si escau. ➢ Obrir i habilitar els centres d'acollida i fer l'acolliment de la població afectada, si escau. ➢ Col·laborar en les evacuacions que siguin necessàries. ➢ Registre i organització dels voluntaris ocasionals ➢ Comunicar canvis de fase d'activació del Pla d'actuació municipal al CECAT i als integrants del Comitè d'emergències municipal. ➢ Coordinar-se amb el Consell Comarcal si existeix un PAS. En el cas de la Segarra es disposa de PAS vigent i homologat, amb tècnic de protecció civil comarcal. ➢ Punts d'informació a la població: Paeria de Cervera, Pl. Major, 1.

TASQUES PREVENTIVES I OPERATIVES ASSOCIADES AL RISC DE VENTADES	
PREALERTA	➢ Seguiment de la situació: ➢ Comunicats del CECAT ▪ Informació meteorològica: enllaç ▪ Estat de la xarxa viària: enllaç ➢ Connectar i tenir a mà l'emissora de la Xarxa Rescat (en el cas de Cervera la Rescat Policial). ➢ Vigilància de les següents zones d'especial risc: ▪ Zones públiques amb arbrat: - Zones esportives descobertes: zones de platja arbrada de la Piscina Municipal. - Vetllar qualsevol zona amb arbrat dins dels nuclis habitats, com poden ser les places, aparcaments a l'aire lliure, zones d'esbarjo infantil i cementiris. - (...) Veure llistat d'elements vulnerables. ▪ Comprovar la subjecció dels elements no fixats a terra (porteries, cistelles...) de zones esportives amb activitat a l'aire lliure de: - Camp d'Esports. - Pistes poliesportives. - Piscina Municipal. - Pista de Pàdel. - Zones de gimnàstica al carrer. ▪ Avisar als responsables dels centres docents per tal que comprovin la subjecció dels elements no fixats a terra, als patis: - Llar d'Infants - Escola Jaume Balmes - Escola les Savines - Escola Mossèn Arques - INS Torroja - INS la Segarra ▪ Avisar als responsables dels agregats per tal que estiguin atents a qualsevol incidència que es pugui produir al seu nucli en cas de ventades (elements volàtils, campanars, voladius...)
ALERTA	➢ Activar el Pla d'actuació municipal per risc de vent i comunicar-ho al CECAT.

EMERGÈNCIA	➢ Trucar al 112 si es necessita ajuda externa (bombers, mossos d'esquadra o SEM). ➢ Constituir el Comitè d'emergències municipal (veure ordre de trucades a la fitxa del CRA) i habilitar el CECOPAL. Activar els grups locals d'actuació que s'escaigui. ➢ Connectar i tenir a mà l'emissora de la Xarxa Rescat (en el cas de Cervera la Rescat Policial). ➢ Fer seguiment de la situació (fonts del punt anterior) i mantenir comunicació amb el CECAT. ➢ Senyalitzar, tallar o controlar les següents vies de la xarxa viària: ▪ Qualsevol via pública per elements caiguts a la via, especial on hi hagi més possibilitat de caiguda: ▪ Zones públiques amb arbrat, parcs infantils... ▪ En cas de detectar-se algun perill per la població, es decidirà tancar "in situ" els espais que poden suposar un perill. ▪ Es decidirà a tallar in situ vies de la xarxa urbana quan: ▪ Hi hagi perill factible pels conductors i transeünts ▪ O quan des del grup d'ordre del Pla VENTCAT (Mossos d'Esquadra) ho sol·licitin. ▪ Si es té coneixement en d'altres vies que es poguessin donar una situació de risc per elements caiguts. ➢ Fer vigilància per part de la Policia Local i neteja de la xarxa viària local i passos de vianants (arbres trencats, mobiliari urbà, runes, etc.) per part de la Brigada Municipal i/o maquinària pesada per part de la contractació d'empreses amb maquinària o de serveis que treballen per aquest municipi (veure llistat d'empreses dels annexos). ➢ Tancar els següents espais públics: ▪ Parc Municipal Duran i Sanpere. ▪ Parc Municipal del Bosquet. ▪ Aquells zones d'esbarjo i/o esportius a l'aire lliure amb elements no subjectats. ▪ Altres que en cas de detectar-se algun perill per a la població en zones públiques es decidirà tancar in situ els espais que poden ser un perill. ➢ Suspendre esdeveniments i activitats esportives i recreatives a l'aire lliure que puguin tenir risc per tempestes elèctriques o caiguda de branques o arbres o que suposin un risc per la seva pràctica normal, especialment pel que fa referència a activitats extraordinàries a l'aire lliure, com poden ser diferents activitats de les festes majors i/o altres activitats recreatives i les esportives a l'aire lliure. ➢ Avís als elements vulnerables, comunicant les mesures d'autoprotecció que s'estableixin des de la direcció del Pla, en cas de dubte, recomanar el confinament, i demanar si tenen necessitats especials. ➢ Fer l'avituallament dels elements vulnerables amb concentració de persones que no siguin autosuficients si el confinament és llarg. ➢ Obrir i habilitar els centres d'acollida i fer l'acolliment de la població afectada, si escau. ➢ Col·laborar en les evacuacions, si escau. ➢ Registre i organització dels voluntaris ocasionals. ➢ Comunicar canvis de fase d'activació del Pla d'actuació municipal al CECAT i als integrants del Comitè d'emergències municipal.

	➢ Coordinar-se amb el Consell Comarcal si existeix un PAS. En el cas de la Segarra es disposa de PAS vigent i homologat, amb tècnic de protecció civil comarcal. ➢ Punts d'informació a la població: ▪ Paeria de Cervera: Pl. Major, 1

TASQUES PREVENTIVES I OPERATIVES ASSOCIADES AL RISC DE PANDÈMIES	
PREALERTA	➢ Activar el Pla d'actuació municipal per pandèmies i comunicar-ho al CECAT. ➢ Constituir el Comitè d'emergències municipal (veure ordre de trucades a la fitxa del CRA) i habilitar el CECOPAL. Activar els grups locals d'actuació. ➢ Seguiment de la situació: o Comunicats del CECAT o Informació del Departament de Salut ➢ Iniciar el seguiment dels paràmetres que permeten avaluar la perillositat de la pandèmia (p. ex., grups de població de risc, vector de transmissió, etc.) i la seva evolució (p. ex., indicadors nous) per analitzar si s'està produint impacte social o afectació als serveis essencials. ➢ Preveure les necessitats que hi pot haver en cas d'agreujament de la situació i activació del Pla en fase d'alerta, sobretot les que tenen a veure amb l'impacte en els col·lectius vulnerables i els serveis bàsics. ➢ Identificar els diferents col·lectius vulnerables i els serveis bàsics d'acord amb els paràmetres de la pandèmia. ➢ Conèixer els mitjans i recursos del municipi. ➢ Preveure si caldrà reforçar els serveis socials d'atenció a col·lectius especialment vulnerables des del punt de vista sanitari i que, a més, es trobin en una situació que els faci encara més vulnerable (gent gran que visqui sola, persones en risc d'exclusió social, etc.). ➢ Preveure procediments d'informació i alerta a la població en coordinació amb els previstos en aquest Pla, parant particular atenció als elements especialment vulnerables.
ALERTA EMERGÈNCIA	➢ Detectar les situacions de vulnerabilitat que requereixin intervenció o suport, per tal de gestionar-les en funció dels mitjans i recursos del municipi o bé transmetre la necessitat de gestionar-les a través del CECAT. ➢ Detectar interrupcions de serveis bàsics o situacions que puguin conduir a interrompre aquests serveis, per tal de gestionar-les en funció dels mitjans i recursos del municipi o bé transmetre la necessitat de gestionar-les a través del CECAT. ➢ Informar el CECAT de la situació en la qual es troben els serveis essencials del municipi, incloent-hi la prestació dels subministraments bàsics. ➢ Detectar la manca de disponibilitat present o a curt termini de productes bàsics i gestionar-ne la disponibilitat en funció dels mitjans i recursos del municipi o bé transmetre la necessitat de gestionar-ho a través del CECAT. ➢ Informar la població en general. Dirigir i coordinar, en el terme municipal, les actuacions adreçades a informar i protegir la població, en contacte permanent amb el Comitè de Direcció del Pla especial d'emergències de la Generalitat de Catalunya.

	➢ Aplicar la normativa vigent i els plans sectorials corresponents en relació amb les activitats de pública concurrència (festivals, fires, esports massius, etc). ➢ Determinar les instal·lacions que poden veure afectada la seva activitat a causa de la pandèmia. El municipi ha de vetllar per tal que aquestes instal·lacions disposin d'un pla d'autoprotecció (PAU) que prevegi aquests supòsits i les actuacions internes que caldria fer. ➢ Facilitar la identificació d'instal·lacions que puguin actuar com a centres de vacunació o espais d'aïllament de població. ➢ Catalogar els mitjans i recursos específics per a la posada en pràctica de les actuacions previstes. ➢ Organitzar el voluntariat ocasional municipal. ➢ Coordinar-se amb el Consell Comarcal si existeix un PAS. En el cas de la Segarra es disposa de PAS vigent i homologat, amb tècnic de protecció civil comarcal. ➢ Punts d'informació a la població: ▪ Paeria: Pl. Major, 1

TASQUES PREVENTIVES I OPERATIVES ASSOCIADES AL RISC ESPECÍFIC: AQUELARRE	
PREALERTA	➢ Seguiment de la situació: ▪ Comunicats del CECAT ▪ Informació meteorològica: enllaç ➢ Informar a la població i membres de l'Organització de les activitats de la possibilitat de risc: ▪ *Responsables de les activitats.* ▪ *Població en general (ús de xarxes socials).* ▪ *Elements vulnerables establerts en aquest Pla (trucades).* ▪ *Activitats programades que es desenvolupin per mitjà del Grup Local d'Ordre i Avisos a la població, informant-los de la possibilitat de risc Procicat, quan l'ajuntament / CRA rebi algun* ***comunicat del CECAT*** *del Pla Procicat o d'****Avisos de situació meteorològica de perill*** *del Servei Meteorològic de Catalunya (SMC).* ➢ Distribució de consells d'autoproteció segons risc del Procicat. ➢ Connectar i tenir a mà l'emissora de la Xarxa Rescat (en el cas de Cervera la Rescat Policial). ➢ Instal·lació de la senyalització vertical de les vies d'entrada i sortida a Cervera i altra senyalització excepcional per garantir la mobilitat interior de la ciutat, preveient alternatives als talls previstos i la circulació i aparcament prohibit per garantir els "Corredors d'emergència" establerts en aquest Pla, prèviament informats i senyalitzats. ➢ Reforç de la senyalització a les zones d'aparcament ja existents: ▪ Aparcament C/ Guernika (darrera Sucarrats). ▪ Aparcament Av. Agramunt (SENPA) ➢ Habilitar les zones d'aparcament addicionals i senyalitzar-les: ▪ Aparcament Av. Vallfogona ▪ Aparcament C. de la Pineda (El Pinar) ▪ Aparcament Av. de Guissona (Zona d'acampada) ➢ Habilitar el "Punt de Recepció de Vehicles d'emergència": ▪ Barri Ametllers (Esplanada del Bargués). ➢ Visita prèvia (Operatius) als espais dels escenaris i recorreguts dels correfocs per poder detectar qualsevol anomalia que pogués posar

	una situació de perill durant la celebració dels actes i poder-los solucionar-los a temps o preveure alternatives. ➢ Seguiment de la situació i de la informació dels diferents Operatius establerts durant l'acte, al llarg del desenvolupament de les activitats programades i assistència d'un representant municipal en les diverses reunions amb els Operatius que es puguin donar al llarg de l'activitat. ➢ Informar els responsables municipals i als integrants dels serveis municipals de les activitats programades. ➢ Comunicar als elements vulnerables, amb concentració de persones, del possible risc que pugui haver, per tal que ells també estiguin assabentats de l'activitat i dels riscos que pot haver durant l'activitat: ▪ Residència Mare Güell ▪ Alberg Sagrada Família (antiga llar d'Infants de les Monges) ➢ Comprovar la disposició dels materials municipals necessaris per tal de fer front a la situació d'emergència, com poden ser els dels "Serveis Municipals" i "Policia Local". ➢ Tenir actualitzada la "targeta amb els telèfons d'interès" i procurar que tots els Operatius la tinguin. ➢ Garantir un únic "canal de treball" entre els diferents Caps dels Operatius al llarg de l'activitat. ➢ Assegurar la operativitat dels telèfons fixes i mòbils, i que els telèfons mòbils (i altres dispositius) disposen de suficient bateria. ➢ Repartiment d'equips portàtils d'extinció d'incendis a cadascuna de les zones designades amb "niu d'extintors": ▪ Universitat ▪ Ajuntament / Campanar de Santa Maria. ▪ Escenari principal de la Pl. de Cal Racó ▪ Zona d'acampada
ALERTA EMERGÈNCIA 1 EMERGÈNCIA 2	➢ Activar el PEM (segons quina fase) de l'Aquelarre i comunicar-ho al CECAT. ➢ Trucar al 112 si es necessita ajuda externa (bombers, mossos d'esquadra o SEM). ➢ Constituir el Comitè d'emergències municipal (veure ordre de trucades a la fitxa del CRA) i habilitar el CECOPAL. Activar els grups locals d'actuació. ➢ Fer seguiment de la situació i mantenir comunicació amb el CECAT.

	➢ Avís als elements vulnerables i demanar si tenen necessitats especials i si cal que es confinin a l'interior per protegir-se del risc exterior derivat de l'activitat en qüestió: ▪ Residència Mare Güell ▪ Alberg Sagrada Família (antiga llar d'Infants de les Monges) ➢ Controlar el trànsit i l'accés a les zones afectades. ➢ Si hi hagut alguna incidència, inspecció dels espais on es realitzen les activitats (Espais musicals i escènics i recorreguts dels correfocs per detectar possibles danys i si cal: ▪ Suspendre les activitats, si escau. ➢ Avaluar les necessitats de recursos (propis o aliens) per donar atenció sanitària i serveis a les persones que poguessin necessitar-los a causa de l'emergència, segons les informacions i necessitats de: ▪ Preventius sanitaris contractats. ▪ Metge de reforç al CAP de Cervera ➢ Obrir i habilitar els centres d'acollida i fer l'acolliment de la població afectada, si escau. ➢ Col·laborar en les evacuacions que siguin necessàries. ➢ Registre i organització dels voluntaris ocasionals ➢ Comunicar canvis de fase d'activació del Pla d'actuació municipal al CECAT i als integrants del Comitè d'emergències municipal.

TASQUES PREVENTIVES I OPERATIVES ASSOCIADES AL RISC ESPECÍFIC: MERCAT SETMANAL	
PREALERTA	➢ Seguiment de la situació: ▪ Comunicats del CECAT ▪ Informació meteorològica: enllaç ➢ Informar a la població i als paradistes de la possibilitat de risc: ▪ *Responsables municipals del Mercat.* ▪ *Paradistes.* ▪ *Població en general (ús de xarxes socials).* ▪ *Elements vulnerables establerts en aquest Pla (trucades).* ▪ *Activitats programades que es desenvolupin per mitjà del Grup Local d'Ordre i Avisos a la població, informant-los de la possibilitat de risc Procicat, quan l'ajuntament / CRA rebi algun* ***comunicat del CECAT*** *del Pla Procicat o d'****Avisos de situació meteorològica de perill*** *del Servei Meteorològic de Catalunya (SMC)****.*** ➢ Distribució de consells d'autoprotecció segons risc del Procicat. ➢ Connectar i tenir a mà l'emissora de la Xarxa Rescat (en el cas de Cervera la Rescat Policial). ➢ Instal·lació de la senyalització vertical de les vies afectades el divendres del Mercat Setmanal de Cervera i altra senyalització excepcional per garantir la mobilitat interior de la ciutat, preveient alternatives als talls previstos i la circulació i aparcament prohibit per garantir els "Corredors d'emergència" establerts en aquest Pla, prèviament informats i senyalitzats. ➢ Reforç de la senyalització a les zones d'aparcament ja existents, per part de la Policia Local i la Brigada Municipal.: ▪ Aparcament C/ Guernika (darrera Sucarrats). ▪ Aparcament Av. Agramunt (SENPA) ➢ Visita prèvia, per part dels tècnics del Mercat, dels espais destinat al Mercat per poder detectar qualsevol anomalia que pogués posar una situació de perill durant el Mercat i per tal que es garanteixin les distàncies per tal, si fos el cas garantir l'accés dels serveis d'emergència. ➢ Seguiment de la situació al llarg de les hores que es celebra el Mercat, per poder detectar qualsevol incidència o problema que

	haguessin d'actuar els serveis municipals (Brigada Municipal i/o Policia Local) ➢ Informar els responsables municipals i als integrants dels serveis municipals de l'activitat programada. ➢ Comunicar als elements vulnerables, amb concentració de persones, del possible risc que pugui haver, per tal que ells també estiguin assabentats de l'activitat i dels riscos que pot haver durant l'activitat: ▪ INS Antoni Torroja ▪ Hostal Universitat ➢ Comprovar la disposició dels materials municipals necessaris per tal de fer front a la situació d'emergència, com poden ser els dels "Serveis Municipals" i "Policia Local". ➢ Tenir actualitzada la "targeta amb els telèfons d'interès" i procurar que tots els Operatius la tinguin. ➢ Assegurar la operativitat dels telèfons fixes i mòbils, i que els telèfons mòbils (i altres dispositius) disposen de suficient bateria.
ALERTA EMERGÈNCIA 1 EMERGÈNCIA 2	➢ Activar el PEM (segons quina fase) del Mercat Setmanal i comunicar-ho al CECAT. ➢ Trucar al 112 si es necessita ajuda externa (bombers, mossos d'esquadra o SEM). ➢ Connectar i tenir a mà l'emissora de la Xarxa Rescat (en el cas de Cervera la Rescat Policial). ➢ Constituir el Comitè d'emergències municipal (veure ordre de trucades a la fitxa del CRA) i habilitar el CECOPAL. Activar els grups locals d'actuació. ➢ Fer seguiment de la situació i mantenir comunicació amb el CECAT. ➢ Avís als elements vulnerables i demanar si tenen necessitats especials i si cal que es confinin a l'interior per protegir-se del risc exterior derivat de l'activitat en qüestió: ▪ Institut Antoni Torroja ▪ Hostal Universitat ➢ Controlar el trànsit i l'accés a les zones afectades. ➢ Si hi hagut alguna incidència on es realitza l'activitat, inspecció de la zona, per mitjà dels Operatius, tècnics municipals del Mercat i Serveis Tècnics de la Paeria, per detectar possibles danys i si cal: ▪ Suspendre les activitats, si escau.

	➢ Avaluar les necessitats de recursos (propis o aliens) per donar atenció sanitària i serveis a les persones que poguessin necessitar-los a causa de l'emergència. ➢ Obrir i habilitar els centres d'acollida i fer l'acolliment de la població afectada, si escau. ➢ Col·laborar en les evacuacions que siguin necessàries. ➢ Registre i organització dels voluntaris ocasionals ➢ Comunicar canvis de fase d'activació del Pla d'actuació municipal al CECAT i als integrants del Comitè d'emergències municipal.

.....

En tots els casos, l'activació del Pla, cal comunicar-ho al CECAT, per mitjà dels següents recursos:

- Correu electrònic del CECAT,
- Emissores de la Xarxa RESCAT,
- Telèfon del CECAT.

Avisos: organització, sistemes i recorreguts d'avís

PLA GENERALITAT	Pla Municipal (PAM)	RESPONSABLE	MITJANS	DESTINATARIS
PROCICAT	RISC TERRITORIAL BÀSIC RISC AQUELARRE RISC MERCAT SETMANAL	Alcalde amb el suport per executar aquestes tasques del GRUP LOCAL D'AVISOS A LA POBLACIÓ: - *Policia Local* - *Responsables dels nuclis agregats*	- Telefonia **Llistat telefònic d'EV** - Avís in situ **Porta aporta per part de la Policia Local i dels Responsables de cadascun dels nuclis de població agregats** - Canal de Telegram municipal https://t.me/paeriacervera - Pàgina web: https://cervera.cat - Xarxes socials: - Facebook - Instagram - X - APP Cervera per Android i iOS	Elements vulnerables i Població en general
PLASEQCAT	RISC QUÍMIC			
INFOCAT	RISC INCENDI FORESTAL			
INUNCAT	RISC D'INUNDACIONS			
TRANSCAT	RISC EN EL TRANSPORT DE MERCADERIES PERILLOSES			
NEUCAT	RISC NEVADES			
SISMICAT	RISC SÍSMIC			
VENTCAT	RISC VENTADES			
PANDÈMIES	RISC PER PANDÈMIA			

Rutes d'avís predefinides, mitjançant vehicle amb megafonia, davant possibles riscos:

Tot i que aquesta tresca estarà encomanada a la Policia Local amb els seus vehicles, no s'estableix cap ruta predefinida en aquest DUPROCIM. Segons el risc es valorarà in situ amb el Cap de la Policia Local.

Esquema d'avisos

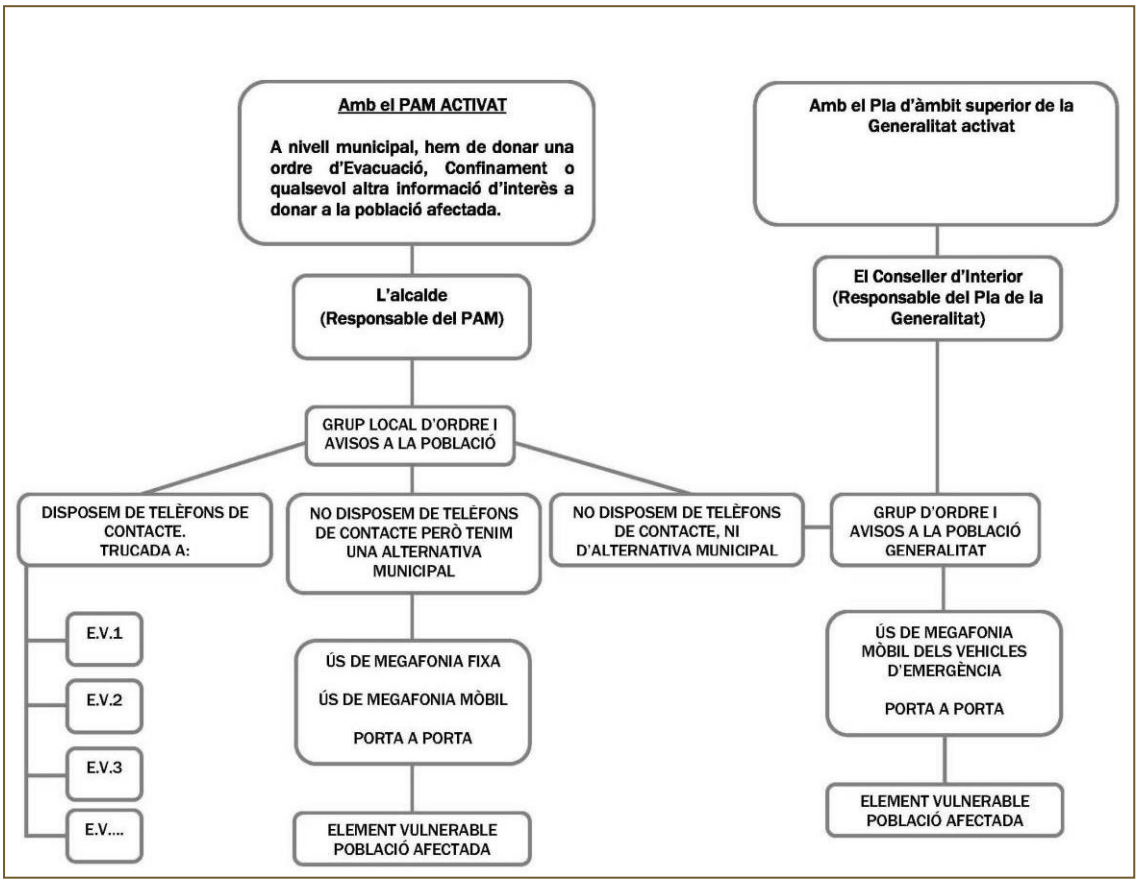

4.2. Procediments de relació i d'integració amb els plans d'àmbits superior

El pla de protecció civil preveu la integració i coordinació amb altres plans d'àmbit superior que es poguessin activar de forma simultània amb el pla. Aquesta coordinació es reflecteix, bàsicament, en els següents aspectes:

Fase emergència	Responsable	Acció	Mitjà
Inici	Alcalde o persona que delegui	Comunicar activació del Pla al CECAT	Telèfon, Correu electrònic o Xarxa Rescat
Durant	CECOPAL (o director del Pla)	Intercanvi informació amb el CECAT	Telèfon, Correu electrònic o Xarxa Rescat
Durant	Representant municipal al pla de la Generalitat	Incorporar-se al comitè d'emergències del pla de la Generalitat quan sigui requerit	Presencial o telemàticament
Durant	Grups locals d'actuació	Col·laboració amb cossos d'emergència	Presencialment
Fi	Alcalde o persona que delegui	Comunicar desactivació Pla al CECAT	Telèfon, Correu electrònic o Xarxa Rescat

L'activació d'un pla de la Generalitat, d'acord amb l'article 29 de la Llei 4/1997, de 20 de maig, de protecció civil de Catalunya, comporta la integració del pla municipal en el pla de la Generalitat i la transferència del comandament al director del pla de la Generalitat, el qual pot delegar funcions en el director del pla municipal.

Això implica que els grups d'actuació municipals s'integrin en els corresponents grups del pla de la Generalitat (específicament quan siguin requerits), sota els seus comandaments naturals, i actuïn sota la direcció del director del pla de la Generalitat i d'acord al que estableixin els coordinador operatius dels grups de la Generalitat en cada cas. Els plans municipals han de preveure aquesta integració de forma concreta per cada grup d'actuació municipal.

També implica la necessitat de coordinar-se. La coordinació ordinària amb els plans de la Generalitat que s'activin es farà entre el CECAT i el CECOPAL, o entre el director del pla d'emergències municipal i el director del pla de la Generalitat. També es pot fer a través del representant municipal al pla de la Generalitat en cas que així es demani. Mentre no hi hagi el pla de la Generalitat activat, igualment el CECOPAL ha de mantenir un contacte directe i continu amb el CECAT.

4.3. Mesures de protecció a la població

Presa de decisió

Mentre no hi hagi cap pla de la Generalitat activat, la responsabilitat de donar l'ordre d'evacuació o confinament o altres mesures d'emergència d'acord a les previsions de la legislació de protecció civil recau en l'alcalde o alcaldessa, que ha de comunicar aquesta decisió al CECAT, ja sigui directament a través de l'alcalde o del CECOPAL. Es recomana que es prengui la decisió en coordinació amb Bombers i Mossos d'Esquadra.

Quan hi hagi un pla de la Generalitat activat, aquesta responsabilitat correspon al director d'aquest pla. En cas que l'alcalde consideri necessària una mesura d'emergència a alguna zona del seu municipi ho ha de proposar al director del pla de la Generalitat. La proposta es traslladarà al CECAT a través del CECOPAL o directament per l'alcalde o persona en qui delegui. En el cas de les mesures preventives, malgrat estigui activitat el pla de la Generalitat, el director del PAM les podrà decidir sempre i quan no siguin menys restrictives que les que hagi determinat el director del pla de la Generalitat pel seu municipi, i igualment l'haurà de comunicar al CECAT.

En tot cal que estigui activat el PAM per decidir i aplicar mesures preventives o d'emergència per part del municipi.

Execució de l'evacuació

Sempre que hi hagi un pla de la Generalitat de Catalunya activat, l'execució de l'evacuació serà feta pel Grup d'Ordre sota la coordinació del CCA o del Grup d'Intervenció.

El Grup d'Atenció i Logístic, en coordinació amb els municipis, ha d'habilitar els espais d'acollida de la població evacuada o que no pugui accedir als seus llocs de residència per motiu de l'emergència.

En cas que no hi hagi el corresponent pla de la Generalitat activat, l'evacuació es durà a terme amb els recursos del municipi.

Limitació i condicionament de l'ús dels serveis i el consum de béns

El director del PAM també pot establir la limitació i el condicionament de l'ús dels serveis públics i privats i el consum de determinats béns quan aquest ús pugui comportar un risc per a la seguretat de les persones o quan aquests béns o serveis siguin necessaris per resoldre l'emergència i es puguin exhaurir si no se'n limita l'ús. Alguns exemples d'aquest tipus de situacions són el consum d'aigua potable, que pot estar contaminada; l'ús de les telecomunicacions, en cas d'afectació greu i generalitzada, o l'accés a aliments i altres productes bàsics que estiguin en risc d'esgotament perquè és impossible reposar-los o perquè s'han trencat les cadenes de distribució ordinàries.

4.3.1. Execució de l'Evacuació

L'evacuació consisteix a desplaçar la població afectada a una zona segura.

Aquesta mesura es dona en cas que hi hagi un perill imminent greu per a la vida de les persones i, a més, el confinament no sigui segur.

D'altra banda, l'evacuació es pot establir selectivament per a les activitats que no permeten el confinament segur o pels grups de població especialment vulnerables amb problemes de mobilitat que els impedeixen el confinament.

Per determinar l'evacuació cal valorar-ne en tot cas la viabilitat, i tenir en compte la capacitat de les vies per on s'hauria de fer l'evacuació, l'existència de col·lectius amb dificultats de mobilitat, la suficiència de recursos operatius i el temps disponible. En cas d'evacuació, s'han d'habilitar llocs d'allotjament temporal per a les persones que s'hagin quedat sense habitatge o quan aquest no sigui segur. Per fer-ho, s'han d'aplicar les previsions dels plans de protecció civil municipal que corresponguin.

Cal tenir en compte que l'evacuació és una mesura aplicable dins del municipi, sempre i quan les condicions per realitzar-la siguin adients i no es posi en perill la població. A més, l'execució de l'evacuació caldrà que s'informi i es demani assessorament al cap del grup d'intervenció (Bombers) al CCA i al CECAT.

Així, per l'execució de l'evacuació s'han de tenir en compte els paràmetres següents:

- Zones possiblement afectades pels riscos previstos.
- Temps o moments en què es produeixen els riscos.
- Recorreguts i estat dels recorreguts d'evacuació.

Si la combinació d'aquestes variables permet executar una evacuació de la població (afectada) de forma segura, s'ha de procedir a realitzar aquesta evacuació, emprant els mitjans i mecanismes dels què disposa el municipi:

- Avís als elements a evacuar per telefonia fixa i mòbil.
- Avís in situ a través del grup local d'avisos a la població.
- Canal de Whatsapp municipal.
- Ús de les xarxes socials de l'ajuntament.
- Segons la importància de l'emergència, la Direcció General de Protecció Civil, a través del sistema d'alertes ES-Alert

Els missatges han de ser clars i concisos, especificant sempre les tres pautes imprescindibles per emetre un missatge adequat a la població:

- Acció a realitzar: Evacuació.
- Lloc o direcció cap a la qual s'ha d'evacuar.
- Fer entendre que és urgent: realitzar evacuació amb celeritat, però sense perdre la calma.

Segons els riscos identificats en el municipi, es considera la mesura d'evacuació com a mesura adequada en cas que tinguin lloc les emergències següents:

- Incendis forestals: en les zones i els seus voltants afectades per l'incendi, en especial zones amb massa forestal. Cal tenir en compte que, segons el que hi ha establert al pla INFOCAT, la mesura més adequada davant d'un incendi forestal és el confinament, tret que les autoritats competents ordenin l'evacuació.
- Inundacions: Especialment si cal fer una evacuació preventiva si són habitatges afectats per risc d'inundació i la població no s'hi pot confinar en plantes superiors.
- Accidents en el transport de matèries perilloses: no es preveu l'evacuació a excepció d'aquells casos de població que estigui a l'aire lliure i que caldrà el trasllat per a confinar-se en un lloc segur.
- Nevades: en els edificis en mal estat i en les zones que puguin presentar risc per a la població o habitatges o sectors de població que poden veure's aïllats.
- Moviments sísmics: zones potencialment perilloses que amenacin ruïna.
- Ventades: en les zones que puguin presentar risc per a la població (parcs, jardins, zones obertes, etc..).
- Actes de pública concurrència (Activitats extraordinàries, esportives...): en els zones on es celebren activitats i els seus voltants afectades per la incidència, aprofitant els vials aptes per a l'evacuació.

Tanmateix en tots els riscos especials de la Generalitat hi ha la possibilitat de que des de la Direcció General de Protecció Civil estableixi el sistema d'avisos per a mòbil ***ES-Alert,*** per tal que el municipi adopti les mesures de protecció a la població que es determinin des de la Direcció General de Protecció Civil.

4.3.2. Zones d'allunyament (Control d'accessos, suspensió d'activitats i restricció de la mobilitat)

4.3.3.1 Control d'accessos

L'objectiu del control d'accessos és impedir que persones i vehicles aliens a la gestió de l'emergència puguin entrar en la zona de risc. D'aquesta manera s'impedeix que aquestes persones es posin en perill i es garanteix que no destorben els grups actuants a la zona de risc. Pot ser necessari, en el seu cas, el control i l'ordenació del trànsit en les zones adjacents, amb l'objecte de facilitar l'arribada de nous recursos.

L'aplicació d'aquesta mesura implica tallar, desviar i controlar el trànsit a la zona afectada.

Sempre que hi hagi un pla de la Generalitat de Catalunya activat, aquesta mesura es durà a terme amb la coordinació del Grup d'Ordre.

S'estableix control d'accessos als punts següents:

Pla Especial	Observacions
PLASEQCAT	- L'establiment afectat pel PLASEQCAT, només és necessària una resposta interior (Pla d'Autoprotecció de l'empresa –PAU) amb control d'accessos i suport exterior per part dels organismes públics. - El Grup Local d'Ordre (Policia Local) amb la col·laboració d'altres serveis municipals (Brigada Municipal) establiran en un primer els controls d'accessos al ser els primers en arribar. Procediran a establir 3 controls d'accessos: ▪ Control 1: Accés al Polígon Industrial per la L-303 (pk 2): - Prohibició de pas al trànsit en general, a excepció dels serveis d'emergència que arribin des de l'A-2 per la sortida 517.

	▪ Control 2: Rotonda d'accés a l'Europerfil. - Prohibició de pas a tot el trànsit dels vehicles que provinguin de l'Av. del Ripollès, Av. de les Garrigues i Av. de la Vall d'Aran, hauran de continuar, seguint la rotonda, en direcció la L-303. - Posteriorment, amb l'arribada del Grup d'Ordre del PLASEQCAT (Mossos d'Esquadra) procedirà a col·laborar en el manteniment o el restablir els 2 controls d'accessos definits en aquest Pla. - L'accés dels serveis d'emergència provinents de Cervera es farà des de l'Av. de les Garrigues. - L'accés dels serveis d'emergència provinents de fora de Cervera es farà des l'enllaç (Accés al Polígon Industrial) de la L-303. - Aquests Controls d'Accessos afectaran tant al trànsit de vehicles com el pas de vianants. - S'avisarà d'aquests controls d'accessos a les empreses de la zona que utilitzen aquests vials per accedir-hi.
INFOCAT	- Al ser emergències que poden afectar molt abast territorial i que segons l'inici del foc pot haver múltiples combinacions d'accedir-hi a la zona d'afectació (camins). La Policia Local conjuntament amb els Mossos d'Esquadra determinaran aquells accessos a la "zona calenta" que caldrà controlar. - Si no fos possible caldrà el suport del Grup d'Ordre establert en els Plans Especials de la Generalitat: Mossos d'Esquadra.
INUNCAT	- El Grup Local d'Ordre (Policia Local i responsables dels nuclis agregats) amb la col·laboració d'altres serveis municipals (Brigada Municipal), procedirà a tallar el trànsit (mitjançant tanques, cinta i senyals) en aquells punts que poden esdevenir un risc per a la població, com poden ser: ▪ Vials municipals asfaltats que poden ser un risc i que travessin les zones inundables (Veure cartografia) i que poden ser un risc d'arrossegament de l'aigua a vehicles i persones. ▪ Vials municipals que poden dificultar el trànsit rodat en cas d'acumulació d'aigua. - Si no fos possible caldrà el suport del Grup d'Ordre establert en els Plans Especials de la Generalitat: Mossos d'Esquadra.
TRANSCAT	- Tasca encomanada al Grup d'Ordre (Mossos d'Esquadra) establert en els Plans Especials de la Generalitat: Pla TRANSCAT amb la col·laboració i suport del Grup d'Ordre Local (Policia Local de Cervera). - Segons on s'origini l'accident, control d'accessos a l'A-2 i a la C-25 dins dels 500 m des de l'àrea de la incidència: <u>Si la incidència es produeix a l'A-2:</u> Tram pk 516 a pk 517: – TT accés 517 des de la L-303. Tram pk 517 a pk 519: – TT L-311b (final Av. Guissona). Tram pk 519 a pk 521: – TT accés 520 des de la rotonda L-311. – TT sortides de Cervera per l'Av. Francesc Macia`i Av. de Manresa. Tram pk 521 a pk 523:

	– TT accés 523 des de la N-II (pk 521) a Vergós. – TT L-311 (pk 0) en direcció Cervera. Tram pk 523 a pk 525 – TT accés 526 des de la N-II (pk 524) a St. Pere dels Arquells. <u>Si la incidència es produeix a l'C-25:</u> – TT accés 518 des de l'A-2. – TT accés a C-25 des de la rotonda L-311. – TT accés N-141f (pk 0) en sentit les Oluges.
NEUCAT	- El Grup Local d'Ordre (Policia Local i responsables dels nuclis agregats) amb la col·laboració d'altres serveis municipals (Brigada Municipal, procedirà a tallar el trànsit (mitjançant tanques, cinta i senyals) de manera general (a tots els vehicles) o de manera parcial (vehicles pesants) en **general** en aquells punts que poden esdevenir un risc o ser crítics en casos de nevades, com poden ser: – Carrers en el interior dels nuclis amb pendent que poden ser un risc i/o provocar incidències a conductors de vehicles. – Carrers que poden suportar un elevat trànsit de vehicles pesants. – Vials municipals asfaltats que poden comportar un risc. De manera **específica** en els següents punts: – **Accés al Polígon Industrial >** Enllaç des de la L-303 (especialment pels vehicles pesats que es dirigeixen o surten del Polígon Industrial). – **C. Mestre Emili Pujol** – **C. dels Filadors** – **Av. de les Forques** – **C. Granyena** – **Pont "dels Bombers" >** connexió Av. Prat de la Riba / Av. Mil·lenari – **Pont C. Calaf** – **Pas soterrat "Estació" >** connexió Pl. Estació – Pl. Sindicat – **C. Victòria** - Si no fos possible caldrà el suport del Grup d'Ordre establert en els Plans Especials de la Generalitat: Mossos d'Esquadra.
SISMICAT	- El Grup Local d'Ordre (Policia Local i responsables dels nuclis agregats) amb la col·laboració d'altres serveis municipals (Brigada Municipal), procedirà a tallar el trànsit (mitjançant tanques, cinta i senyals) en aquells punts que poden esdevenir un risc per a la població, com poden ser: ▪ Zones amb edificis amb esquerdes visibles. ▪ Zones amb edificis on els elements que sobresurten de la façana (balcons, terrasses, tribunes, elements decoratius, ampits...) o altres elements de la coberta (teules,

	baixants...) hagi risc de despreniment o que s'hagi després algun d'aquests elements. - Començar a iniciar tasques de neteja i de retirada d'objectes: ▪ En cas d'objectes pesats: empreses amb maquinària pesada que treballen pel municipi. - Si no fos possible caldrà el suport del Grup d'Ordre establert en els Plans Especials de la Generalitat: Mossos d'Esquadra.
VENTCAT	- El Grup Local d'Ordre (Policia Local i responsables dels nuclis agregats) amb la col·laboració d'altres serveis municipals (Brigada Municipal), procedirà a tallar el trànsit (mitjançant tanques, cinta i senyals) en aquells punts que poden esdevenir un risc per a la població. - Començar a iniciar tasques de neteja i de retirada d'objectes: ▪ Intervenció amb el personal i recursos municipals i/o d'empreses contractades pel municipi. ▪ En cas d'objectes pesats: empreses amb maquinària pesada que treballen pel municipi. - Si no fos possible caldrà el suport del Grup d'Ordre establert en els Plans Especials de la Generalitat: Mossos d'Esquadra.

Plans Territorials	**Observacions**
En totes aquelles emergències que tenen cabuda en el Pla PROCICAT	- Si afecta a edificis o punts concrets, el Grup Local d'Ordre (Policia Local) amb la col·laboració d'altres serveis municipals (Brigada Municipal) iniciarà les tasques de senyalització i/o abalisament de la zona afectada (per exemple en cas de ventades o altres riscos no especials). - En d'altres riscos territorials, com poden ser actes de pública concurrència, es faran els talls del trànsit i els controls d'accessos establerts per aquella activitat, segons els trams afectats per l'activitat: curses, concerts a l'aire lliure, correfocs...en tots ells, al ser activitats que la major part d'ells transcorren per la zona centre de la població, es faran mantenint i respectant el màxim possible, els corredors d'emergència establerts per l'Aquelarre i que també es reflecteixen en aquest DUPROCIM pel PEM de l'Aquelarre. - Si no fos possible caldrà el suport del Grup d'Ordre establert en els Pla PROCICAT de la Generalitat: Mossos d'Esquadra.

Plans Específics	**Observacions**
AQUELARRE	- El Grup Local d'Ordre (Policia Local) amb la col·laboració d'altres serveis municipals (Brigada Municipal) i de la vigilància de seguretat privada contractada, procediran a tallar el trànsit (mitjançant tanques, pilones, cinta i senyals) aquells vials d'accés a la zona d'afectació de

l'Aquelarre, per tal de garantir la facilitat d'accés dels serveis d'emergència, en cas de necessitat, a través dels "corredors d'emergències" designats en aquest PEM. Tanmateix aquests controls d'accessos han d'impedir l'entrada de qualsevol vehicle no autoritzat dins de la zona d'afectació.

- S'establiran els següents controls:

  - **Control 1:**

    Av. Catalunya / C. Ferran el Catòlic:

    Prohibició de pas *a tot el trànsit, a l'interior de la població, a* ***excepció*** *dels serveis d'emergència que arribin des de la N-II.*

    Mitjans per fer-lo: **personal i vehicle de la Policia Local.**

  - **Control 2:**

    Av. Duran i Sanpere / Av. Catalunya

    Prohibició de pas *a tot el trànsit, a l'interior de la zona d'afectació, per tal de garantir el "Corredor d'Emergències".*

    Mitjans per fer-lo: **pilones** amb clau que disposaran els vehicles d'emergència o per mitjà de trucada a la Policia Local.

  - **Control 3:**

    C. Combat / Av. Catalunya

    Prohibició de pas *a tot el trànsit, a l'interior de la zona d'afectació.*

    Mitjans per fer-lo: **Senyalització vertical fixa** al ser un carrer de vianants.

  - **Control 4:**

    C. Gral. Güell / Av. Catalunya

    Prohibició de pas *a tot el trànsit, a l'interior de la zona d'afectació.*

    Mitjans per fer-lo: **pilones** amb clau que disposaran els vehicles d'emergència o per mitjà de trucada a la Policia Local.

  - **Control 5:**

Av. Pare Claret / Av. Igualada

Prohibició de pas *a tot el trànsit, a l'interior de la zona d'afectació, per tal de garantir el "Corredor d'Emergències".*

Mitjans per fer-lo: **Personal contractat i pilones** amb clau que disposaran els vehicles d'emergència o per mitjà de trucada a la Policia Local.

- **Control 6:**

  Camí dels Pagesos / Av. Igualada

  Prohibició de pas *a tot el trànsit, a l'interior de la zona d'afectació de l'Espai Techno i per garantir el "Corredor d'Emergències".*

  Mitjans per fer-lo: **Personal contractat i pilones** amb clau que disposaran els vehicles d'emergència o per mitjà de trucada a la Policia Local.

- **Control 7:**

  Camí dels Pagesos / Costa de St. Francesc

  Prohibició de pas *a tot el trànsit, a l'interior de la zona d'afectació de l'Espai Techno i per garantir el "Corredor d'Emergències".*

  Mitjans per fer-lo: **Senyalització vertical** temporal.

- **Control 8:**

  C. de St. Magí / Av. de Vallfogona (L-214)

  Prohibició de pas *a tot el trànsit, a l'interior de la zona d'afectació de l'Espai Techno i per garantir el "Corredor d'Emergències".*

  Mitjans per fer-lo: **Senyalització vertical** temporal.

- **Control 9:**

  C. Mestre Emili Pujol / Av. de Vallfogona (L-214)

  Prohibició de pas *a tot el trànsit, a l'interior de la zona d'afectació de l'Espai Techno i per garantir el "Corredor d'Emergències".*

	Mitjans per fer-lo: **Personal contractat i pilones** amb clau o automàtiques que disposaran els vehicles d'emergència o per mitjà de trucada a la Policia Local.
MERCAT SETMANAL	El Grup Local d'Ordre (Policia Local) amb la col·laboració d'altres serveis municipals (Brigada Municipal), procediran a tallar el trànsit (mitjançant tanques, pilones, cinta i senyals) aquells vials d'accés a la zona d'afectació del Mercat Setmanal, per tal de garantir la facilitat d'accés dels serveis d'emergència, en cas de necessitat, a través dels "corredors d'emergències" designats en aquest PEM. Tanmateix aquests controls d'accessos han d'impedir l'entrada de qualsevol vehicle no autoritzat dins de la zona d'afectació on es desenvolupa el Mercat Setmanal, concretament a la zona on es situaran els paradistes. S'establiran els següents controls, informats des del dia abans (dijous) a partir de les 06:00h de divendres fins que la Brigada Municipal hagi fet les tasques de neteja pel restabliment d ela normalitat 16:00h: **<u>Emplaçament habitual del Mercat Setmanal</u>** ▪ **Control 1:** Rbla. Lluís Sanpere / Pl. Magdalena de Montclar: ***Prohibició de pas*** *a tot el trànsit, a l'interior de la zona d'afectació del Mercat, per l'establiment d'una zona neta per la ubicació i muntatge de les parades i garantir també el "Corredor d'Emergències".* Mitjans per fer-lo: **Senyalització vertical** temporal. ▪ **Control 2:** C. Gral. Güell / Av. Catalunya: ***Prohibició de pas*** *a tot el trànsit, a l'interior de la zona d'afectació del Mercat, per l'establiment d'una zona neta per la ubicació i muntatge de les parades.* Mitjans per fer-lo: **Pilones** amb clau. **Control 3:** C. Hospital / Pl. Sta. Anna (sota arcada): ***Prohibició de pas*** *a tot el trànsit, a l'interior de la zona d'afectació del Mercat, per l'establiment d'una zona neta*

	per la ubicació i muntatge de les parades i garantir també el "Corredor d'Emergències". Mitjans per fer-lo: **Pilones** amb clau i automàtiques.

4.3.3.2 Restricció de la mobilitat

De manera complementària a la mesura de control d'accessos, el director del pla també pot establir la restricció de la mobilitat en determinades zones, quan sigui necessari reduir la presència de vehicles a les vies per facilitar els desplaçaments i les actuacions dels serveis d'emergència, quan hi hagi un cert risc en els desplaçaments o quan sigui necessari per evitar un col·lapse de vehicles en zones de risc. La limitació es pot establir només per a determinades tipologies de vies, especialment les carreteres secundàries i els camins. Si la restricció de la mobilitat afecta únicament la mobilitat interurbana, aquesta limitació és compatible amb mantenir la mobilitat urbana (sense sortir dels nuclis de població i sense establir el confinament general als domicilis). Abans d'establir aquesta restricció cal tenir en compte la situació general de les vies i el trànsit, així com els possibles impactes en la mobilitat general, en funció de les circumstàncies. El control de les restriccions de mobilitat correspon al Grup d'Ordre, en coordinació amb el CECAT

4.3.3.3 Suspensió d'activitats

Per als esdeveniments o les activitats dins o prop de zona de perill que puguin comportar una situació de risc important o d'augment significatiu del risc, caldrà valorar la seva suspensió. Per exemple, si es tracta d'un esdeveniment prop de zona inundable i es coneix que el perill d'inundació és imminent.

Això s'aplica també a esdeveniments o activitats que puguin augmentar el perill. Per exemple, si són activitats que puguin iniciar un incendi forestal i es trobin a menys de 400m d'una massa boscosa, malgrat ens trobem fora del període de prohibició per a aquestes activitats.

De manera similar, caldrà suspendre aquests esdeveniments i activitats si el director del pla de la Generalitat de Catalunya que es trobi activat així ho requereixi, dins del marc de les mesures preventives del pla. Especialment si les activitats estan en espais oberts, o bé són de pública concurrència, impliquen mobilitat per zones de perill, no permeten un confinament ni una evacuació segura o bé acullen població especialment vulnerable (infants, persones grans, malalts, persones amb alguna discapacitat...).

4.3.3. Pautes de Confinament

El confinament consisteix en refugiar-se, tancar totes les obertures i entrades de les edificacions (portes, persianes, porticons) i situar-se al més lluny possible de l'origen del risc.

En el cas concret de les inundacions, el confinament consisteix, a més, en situar-se en plantes superiors de les edificacions que quedin per sobre de la cota d'inundació o el nivell de l'aigua, ja que la majoria d'edificis no són estancs. Perquè el confinament sigui segur, cal que les infraestructures o edificacions a on es dugui a terme puguin suportar els efectes de les inundacions.

En el cas del risc per incendi o bé per risc químic, el confinament consisteix a més de tancar totes les obertures i entrades de les edificacions, en aturar les instal·lacions de climatització i ventilació fins que el perill hagi desaparegut.

Com a norma general, el confinament és la mesura més segura tret que les autoritats valorin altres indicacions.

Aquesta mesura es dona en cas que hi hagi un perill imminent greu per a la vida de les persones.

La presa de decisió serà la mateixa que en el cas de l'evacuació. El confinament també pot ser una mesura d'autoprotecció, i en aquest cas és una recomanació.

En aquells casos en què el confinament tingui per objectiu evitar molèsties a la població, o bé disminuir la mobilitat per facilitar les tasques dels operatius, el confinament és una recomanació.

En cas de confinament cal estar atents per si cal cobrir certes necessitats de la població i vetllar per l'atenció dels grups crítics o de població més vulnerable.

Existeixen diferents tipus d'emergència que poden requerir una acció de confinament temporal de la població, com poden ser:

- Situació d'emergència que faci que la gent estigui en perill si surt al carrer en lloc de quedar-se al interior de l'edifici (presència de fums o núvol tòxic).

Els aspectes a tenir en compte per determinar un lloc de confinament son els següents:

- Que sigui un lloc tancat.
- Cal minimitzar el bescanvi d'aire amb l'exterior (per exemple un pati obert o un vehicle no
- Són llocs adequats per al confinament).
- En aquest lloc cal que les finestres estiguin tancades i millor tancar les portes i refugiar-se en els locals més interiors. Si les finestres tenen persianes, millor abaixar-les. Per millorar l'ajust de les finestres i portes es pot posar cinta adhesiva al llarg de totes les juntes.
- Si el lloc de confinament disposa de ventilació, aire condicionat o sistemes que intercanviïn aire amb l'exterior, cal aturar-los.

Si es compleixen aquestes condicions es pot executar el confinament de la població (afectada), emprant els mitjans i mecanismes dels què disposa el municipi:

- Telefonia fixa i mòbil.
- Avís in situ a través del grup local d'avisos a la població.
- Canal de Whatsapp municipal.
- Ús de les xarxes socials de l'ajuntament.
- Segons la importància de l'emergència, la Direcció General de Protecció Civil, a través del sistema d'alertes ES-Alert

Els missatges han de ser clars i concisos, especificant sempre les tres pautes imprescindibles per emetre un missatge adequat a la població:

- Acció a realitzar: Confinament

A l'Annex 2 s'inclou un model de comunicat per a l'ordre de confinament.

Segons els riscos identificats al municipi, es considera la mesura de confinament com a mesura adequada en cas que tinguin lloc les emergències següents:

- Fort vent: en casos excepcionals, per risc de caiguda de materials des d'una alçada considerable o caiguda de branques o arbres .
- Onades de calor i de fred: en casos excepcionals, durant l'horari de major temperatura a l'estiu o quan se supera el percentil 98 de la temperatura màxima diària del període d'estiu i el percentil 2 amb la mínima diària del període hivernal, a **CERVERA** aquestes temperatures estan establertes en:
  - **Estiu: 38.6 ºC**
  - **Hivern: -4.6 ºC**

- Incendis forestals: en cas de no poder sortir de la zona afectada per l'incendi, per tal de protegir-se del fum i de les flames, a l'espera d'un rescat.
- Inundacions: sempre a les plantes superiors de l'habitatge afectat, en cas de que no sigui possible sortir de la zona afectada i a l'espera d'un rescat.
- Accidents en el transport de matèries perilloses: a l'interior de les edificacions properes a la zona d'afectació en cas de núvol tòxic i si les autoritats així ho dictaminin.
- Nevades: en casos excepcionals de fortes nevades.
- Moviments sísmics: en cas de que no sigui possible sortir de la zona afectada i a l'espera d'un rescat.
- Ventades: en situacions de tempestes amb fort vent a l'interior dels edificis.
- Actes de pública concurrència (Activitats extraordinàries, esportives...): destinada a la població que resideix en els edificis dins la zona d'afectació de l'activitat de pública concurrència.

Tanmateix en tots els riscos especials de la Generalitat hi ha la possibilitat de que des de la Direcció General de Protecció Civil estableixi el sistema d'avisos per a mòbil ***ES-Alert,*** per tal que el municipi adopti les mesures de protecció a la població que es determinin des de la Direcció General de Protecció Civil.

4.4. Centres d'acollida. Tipologia

CENTRES D'ACOLLIDA. TIPOLOGIA								
CODI	**NOM I TIPUS**	**ADREÇA**	**CAPACITAT**	**LLITS**	**CALEFACCIÓ**	**DUTXES AMB AIGUA CALENTA**	**CUINA**	**AFECTACIÓ PER RISC**
CA01	Pavelló Poliesportiu	Av. Guissona, 31	500	-	✓	✓	-	Equipament afectat per Pandèmies
CA02	Pavelló Polivalent	Av. Guissona, 37	250	-	✓	✓	-	Equipament afectat per Pandèmies
CA03	INS Antoni Torroja (Gimnàs)	Pl. Universitat	100	-	✓	✓	✓	Equipament afectat per Pandèmies, Aquelarre i Mercat Setmanal habitual
CA04	Escola Jaume Balmes	Pl. Guinedilda	50	-	✓	✓	✓	Equipament afectat per Pandèmies i Aquelarre
CA05	Local Social 'el Café' de Castellnou d'Oluges	C. de la Plaça	10	-	✓	-	✓	Equipament afectat per Pandèmies
CA06	Local Social 'el Forn' de Malgrat	C. del Vent	6	-	✓	-	-	Equipament afectat per Pandèmies
CA07	Local social 'les Escoles' de la Prenyanosa	Pl. de l'Església	6	-	✓	-	-	Equipament afectat per Pandèmies
CA08	Local Social de Vergós	Pl. Major	6	-	✓	-	-	Equipament afectat per Pandèmies i TRANSCAT
CA01 i CA02 són espais adequats que facilita l'atenció dels animals de companyia, així com el manteniment del contacte o proximitat amb els seus responsables.								
* El municipi no disposa de cap equipament municipal amb llits. En cas de necessitat, i amb el Pla activat, s'utilitzarien els espais privats que disposin de llits (**Hostal Bonavista, Hostal Universitat, Hostal la Savina, Hostal Nobadis, Alberg EMAUS**) prèvia comunicació al responsable d'aquestes activitats privades així com dels allotjaments rurals que hi ha en el municipi.								
Recomanacions per la gestió dels centres d'acollida: Guia de gestió del centre d'acollida en emergències.								

DUPROCIM

DOCUMENT ÚNIC DE PROTECCIÓ CIVIL MUNICIPAL

DOCUMENT 5
FITXES D'ACTUACIÓ

PAERIA DE CERVERA

Totes les fitxes d'actuació es refereixen en situacions amb el pla activat en ALERTA o EMERGÈNCIA i per a qualsevol tipus d'emergència (General) a excepció d'aquelles on s'especifiqui per a un risc concret (Incendis)

FITXA D'ACTUACIÓ PEL CENTRE RECEPTOR D'ALARMES (CRA) - (FITXA-1)

TIPUS D'EMERGÈNCIA	ALERTA	EMERGÈNCIA	Instruccions específiques
General	Rebre l'avís d'emergència i compilar tota la informació possible.		L'avís pot venir del 112 o del CECAT o de trucades externes.
	Transmetre els avisos d'emergència		A l'alcalde i el coordinador municipal de l'emergència
	Realitzar els avisos necessaris per tal d'activar l'ajuda externa, si escau: bombers, serveis sanitaris d'urgència, etc.		Trucada al 112 i als serveis necessaris.
	En cas que el Pla s'activi de manera formal, ha d'avisar als membres del Consell Assessor i el Gabinet d'Informació.		
	Verificar avís.	Mantenir comunicació amb l'ajuda externa.	
	Activar el pla de comunicació amb aquest ordre de trucades:		
	1r CECAT		Per delegació de l'alcalde, es notifica l'alerta i si cal, es confirma després d'avaluar la situació.
	2n Coordinador municipal d'emergències		Notificació mitjançant trucada d'emergències.
	3r Cap del Grup local d'ordre i d'avisos a la població 4t Cap del Grup local d'intervenció 5è Cap del Grup local logístic i d'acollida 6è Consell Assessor 7è Gabinet d'Informació 8è Representant municipal al Pla de la Generalitat que correspongui.		Notificació mitjançant trucada telefònica.
	Mantenir informat puntualment al coordinador municipal de l'emergència		
	Comunicar el fi de l'emergència a totes les entitats notificades.		Seguir el mateix ordre d'avisos al pla de comunicació.
	Connectar i tenir a mà l'emissora de la Xarxa Rescat.		
	Realitzar les funcions de comunicació del CECOPAL mentre aquest no s'hagi constituït.		

FITXA D'ACTUACIÓ PER A L'ALCALDE / RESPONSABLE MUNICIPAL DE L'EMERGÈNCIA - (FITXA-2)

TIPUS D'EMERGÈNCIA	Funcions
General	Mantenir-se informat sobre la situació a través del coordinador Municipal de l'Emergència.
	Activar el Pla municipal d'emergències.
	Decidir el canvi de nivell d'activació del Pla, si escau.
	Constituir el CECOPAL i convocar el Comitè Municipal d'Emergències a través del procediment que s'estableixi en aquestes fitxes.
	Prendre mesures preventives, si escau. Ordenar: - Les mesures d'autoprotecció i les mesures de protecció a la població, així com la seva difusió (en funció de si hi ha un pla de la Generalitat activat o no). - Avisos a la població, especialment als elements vulnerables. - Tasques d'evacuació i acollida. - Habilitar punts d'informació a la població. - Les actuacions necessàries durant la fase de recuperació a nivell municipal
	Comunicar al director del pla de la Generalitat l'activació i la desactivació dels plans municipals, mitjançant el CECAT. Aquesta funció la pot delegar, per exemple, al CRA o el CECOPAL.
	Presidir la Comissió Municipal de Protecció Civil.
	Exercir la direcció superior del CECOPAL.
	Valorar si cal l'evacuació o el confinament d'alguna zona del seu municipi (en funció de si hi ha el pla de la Generalitat activat).
	Informar el director del pla de la Generalitat de les principals incidències, d'actuacions importants i de la valoració de necessitats de mitjans i recursos no adscrits als pla municipal. Aquesta comunicació és permanent i la pot fer l'alcalde directament o delegar-la al CECOPAL o al CRA (en cas que no s'hagi constituït encara el CECOPAL). La comunicació es farà a través del CECAT.
	Transmetre les ordres emanades del director del pla de la Generalitat.
	Requerir a les entitats privades i als particulars la col·laboració necessària.
	Subsidiàriament pot declarar l'activació dels plans d'autoprotecció i declarar-ne la desactivació si l'evolució de la situació ho permet.
	Desactivar el Pla Municipal-

FITXA D'ACTUACIÓ PEL COORDINADOR MUNICIPAL DE L'EMERGÈNCIA - (FITXA-3)

TIPUS D'EMERGÈNCIA	ALERTA	EMERGÈNCIA	Instruccions específiques
General	Rebre l'avís d'emergència del CRA.		
	Avisar a l'alcalde i mantenir el contacte.		Trucar a l'alcalde, fer una valoració inicial i en cas d'activar-se el Pla, comunicar-ho al CECAT i al CRA.
	Fer el seguiment de l'emergència i coordinar els diferents serveis municipals.		
	Confirmar que s'ha avisat al 112.		Verificar amb el CRA.
	Donar les ordres d'activació del grup local d'avisos a la població, Consell Assessor i Gabinet d'Informació. En cas d'emergència: Donar les ordres d'activació de tots els grups d'emergència.		Directament o a través del CRA.
	Coordinar l'execució de les accions per controlar l'emergència.		Directament o a través del CRA.
	Confirmar que s'ha fet la notificació de l'emergència al CECAT.		Directament o a través del CRA.
	Proposar a l'alcalde un canvi del nivell d'activació.		Amb el CECOPAL.
	Controlar les operacions de mitigació de l'emergència i d'informació.		
	Confirmar la fi de l'emergència i la seva comunicació interna i externa.		Directament o a través del CRA.
	Coordinar l'execució l'aplicació de les **mesures de protecció a la població**		
	Ordenar la revisió de l'emissora de la Xarxa Rescat.		
	Ordenar la connexió de l'emissora de la Xarxa Rescat en situació de prealerta o pla de la Generalitat activat.		
	Supervisar les tasques d'acollida i detectar necessitats especials.		
	Detectar les persones amb discapacitat o amb necessitats especials, per tal de cobrir les seves necessitats de manera adient.		
	Detectar la manca de serveis bàsics i cercar-hi una solució.		
	Proposar d'habilitar punts d'informació a la població.		
	Valorar la possible afectació a explotacions ramaderes i escalar-ho al Comitè d'Emergències Municipal per tal de decidir quines actuacions cal fer.		
	Coordinar l'acollida i les tasques dels voluntaris.		
	Coordinar a nivell municipal les actuacions necessàries durant la fase de recuperació.		

FITXA D'ACTUACIÓ PER AL CAP DEL GRUP LOCAL D'ORDRE I D'AVISOS A LA POBLACIÓ - (FITXA-4)

TIPUS D'EMERGÈNCIA	Funcions
General	Mantenir-se localitzable al telèfon per si se'l requereix.
	Fer el seguiment de l'evolució de l'emergència
	Dirigir-se al CECOPAL quan el convoquin.
	Mantenir informat al COORDINADOR MUNICIPAL.
	Posar-se en contacte amb el coordinador operatiu del Grup d'Ordre del pla de la Generalitat per coordinar les seves actuacions en cas d'activació del pla de la Generalitat.
	Funcions d'avisos a la població:
	Vetllar per que es realitzin les comunicacions a població (telefònicament, rutes d'avís,...) segons indicacions de l'ALCALDE. La informació es pot difondre per diversos mitjans: internet, megafonia, megafonia mòbil, ús de xarxes locals municipals, grups de missatgeria, de cadascun dels nuclis de població i porta a porta. En concret, al Document 3 hi ha les maneres d'avisar a cada element vulnerable.
	Funcions d'ordre:
	Establir controls d'accessos per impedir accés a persones no autoritzades o per la seva seguretat, en coordinació amb Grup d'Ordre del pla de la Generalitat o els Mossos d'Esquadra.
	Col·laborar en l'execució de les evacuacions.

FITXA D'ACTUACIÓ PER AL CAP DEL GRUP LOCAL DE LOGÍSTICA I ACOLLIDA - (FITXA-5)

TIPUS D'EMERGÈNCIA	Funcions
General	Mantenir-se localitzable al telèfon per si se'l requereix.
	Vetllar per la provisió d'avituallaments o altres recursos a petició de l'ALCALDE.
	En cas d'evacuacions: ○ Establir lloc d'acollida d'acord amb el nombre de persones a acollir i d'acord amb el CAP DE GRUP D'ORDRE I D'AVISOS i ALCALDE. ○ Donar instruccions al grup d'acollida perquè prepari l'espai. ○ Donar instruccions al grup logístic perquè prepari avituallaments. ○ Assegurar que es designa una persona per portar el registre de persones acollides. ○ Vetllar per si existeixen necessitats mèdiques o farmacèutiques en el lloc d'acollida i sol·licitar suport a través del 112. ○ Detectar les persones amb discapacitat o amb necessitats especials, per tal de cobrir les seves necessitats de manera adient, si cal, a través del Grup d'Atenció i Logístic del pla de la Generalitat. ○ Detectar animals de companyia o silvestres en captivitat i atendre les seves necessitats correctament (habilitar un espai als centres d'acollida, facilitar el contacte amb els seus cuidadors, subministrar-los menjar i aigua, facilitar-los atenció mèdica...) En cas de nevades: ○ De manera preventiva comprovar la disponibilitat de fundents en el municipi. ○ Repartiment dels fundents als punts designats. ○ Organitzar i coordinar les tasques de treball amb els voluntaris ocasionals (veïns amb tractors i abonadores) per l'espargiment dels fundents al terme municipal.
	En cas de detectar altres necessitats no disponibles al municipi, comunicar-ho al COORDINADOR MUNICIPAL d'EMERGÈNCIES per tal que ho escali al CECAT des del CECOPAL, o al coordinador operatiu del grup d'atenció i logístic.
	Assegurar la correcta gestió de voluntaris ocasionals (registre, assignar responsable,...).
	Dirigir-se al CECOPAL quan el convoquin.
	Mantenir informat al COORDINADOR MUNICIPAL.
	Valorar la necessitat d'habilitar punts d'informació a la població.
	Detectar la manca de serveis bàsics, informar-ne al coordinador municipal d'emergències i proposar una solució.

	Posar-se en contacte amb el coordinador operatiu del Grup d'Atenció i Logístic del pla de la Generalitat per coordinar les seves actuacions en cas d'activació del pla de la Generalitat.
	Valorar i proposar accions durant la fase de recuperació en relació a les persones afectades (tenint especial cura en l'atenció de les persones vulnerables o amb discapacitat, per facilitar el seguiment de l'atenció, la cobertura de necessitats, el retorn a la normalitat i l'assessorament integral). Els municipis han de preveure els aspectes a desenvolupar per garantir el restabliment dels serveis bàsics de la seva competència, així com l'acompanyament a les persones durant l'estadi de recuperació. Alguns aspectes importants a considerar són: el seguiment de l'atenció dels afectats, l'establiment d'un punt d'informació únic (finestreta única), la realització de reunions informatives, preveure i informar sobre vies de finançament i compensació, fomentar l'ús d'assegurances en determinats àmbits, etc. Cal garantir la informació i l'acompanyament de les persones evacuades, en especial, en cas que el seu habitatge pugui haver resultat afectat. Per això, caldrà avaluar l'estat dels habitatges.

FITXA D'ACTUACIÓ PER AL CAP DEL GABINET D'INFORMACIÓ - (FITXA-6)

TIPUS D'EMERGÈNCIA	Funcions
General	Ha de contactar amb l'alcalde. Ha de demanar-li informació i instruccions. Si l'alcalde constitueix el **CECOPAL**, ha de desplaçar-s'hi.
	Ha de centralitzar, coordinar i preparar la informació que rep del Comitè d'Emergència, sobre l'emergència i facilitar-la a la població, als grups actuants o a d'altres administracions a través dels mitjans de comunicació.
	Ha de difondre les ordres, informació i consells d'autoprotecció adequats a la població durant la situació de risc. https://interior.gencat.cat/ca/arees_dactuacio/proteccio_civil/consells_autoproteccio_emergencia/ http://www.ccsegarra.cat/serveis-a-les-persones/proteccio-civil
	En cas que hi hagi un pla de la Generalitat activat, el Gabinet d'Informació ha de coordinar la informació que es dona amb el Gabinet d'Informació del pla de la Generalitat.

FITXA D'ACTUACIÓ PER AL CAP DEL GRUP LOCAL D'INTERVENCIÓ - (FITXA-7)

TIPUS D'EMERGÈNCIA	Funcions
Incendi forestal	Mantenir-se localitzable al telèfon per si se'l requereix.
	Informar als voluntaris de l'ADF de la situació d'alerta.
	Fer d'enllaç entre CECOPAL i ADF.
	Dirigir-se al CECOPAL quan el convoquin.
	Organitzar relleus quan sigui necessari.
	En cas que requereixin avituallaments, comunicar-ho al CAP DE GRUP LOGÍSTIC.
	Mantenir informat al COORDINADOR MUNICIPAL.
	Posar-se en contacte amb el coordinador operatiu del Grup d'Ordre del pla de la Generalitat per coordinar les seves actuacions en cas d'activació del pla de la Generalitat.

FITXA D'ACTUACIÓ PER AL REPRESENTANT MUNICIPAL AL PLA DE LA GENERALITAT QUE CORRESPONGUI - (FITXA-8)

TIPUS D'EMERGÈNCIA	Funcions
General	Mantenir-se localitzable al telèfon per si se'l requereix.
	Si ho requereix el director del pla de la Generalitat, desplaçar-se al CECAT o mantenir-s'hi en comunicació.
	A petició del director del pla de la Generalitat, incorporar-se al CECAT com a part del Consell Assessor del pla de la Generalitat o ocupant un lloc tècnic al CECAT o com a part del Comitè Tècnic de Seguiment del Risc del pla de la Generalitat.
	Mantenir comunicacions entre CECOPAL i Consell Assessor del pla de la Generalitat.

FITXA D'ACTUACIÓ PER AL CAP DEL GRUP LOCAL SANITARI
TIPUS D'EMERGÈNCIA: General (FITXA-9)

TIPUS D'EMERGÈNCIA	Funcions
General	Mantenir-se localitzable al telèfon per si se'l requereix.
	Procurar l'assistència sanitària a possibles ferits des del dispensari municipal o lloc d'acollida, si es disposa de personal sanitari, fins l'arribada dels Servei d'Emergències Mèdiques (SEM).
	Dirigir-se al CECOPAL quan el convoquin-
	Fer el seguiment de persones assistides i conèixer la seva ubicació i estat.

DUPROCIM

DOCUMENT ÚNIC DE PROTECCIÓ CIVIL MUNICIPAL

DOCUMENT 6
DIRECTORI TELEFÒNIC I CATÀLEG DE MITJANS I RECURSOS

PAERIA DE CERVERA

6.1. Directori telefònic

6.1.1. Organigrama municipal de l'emergència

ORGANIGRAMA MUNICIPAL DE L'EMERGÈNCIA			
CÀRREC OPERATIU	**CÀRREC HABITUAL**	**NOM I COGNOMS**	**TELÈFON**
Centre Receptor d'Alarmes	**Policia Local**	**Telèfon gratuït** **Responsable del torn** **Sergent en cap** **Caporal**	900924924
	Alcalde *Paer en Cap*		
Alcalde/ssa	**Alcalde** *Paer en Cap*		
Substitut	**1r. Tinent d'alcalde**		
Suport Tècnic del Departament d'Alcaldia	**Tècnica d'alcaldia**		
Coordinador municipal de l'emergència	**1r. Tinent d'alcalde**		
Substitut	**Regidor de Protecció Civil**		
Cap del Grup local d'Ordre i d'avisos a la població ***Policia Local; Responsables dels pobles agregats***	**De caràcter general a tot el municipi:** **Policia Local**	**Telèfon gratuït** **Responsable del torn** **Sergent en cap** **Caporal**	900924924
	La Cardosa	*Representant de la Cardosa*	
	Castellnou d'Oluges	*Representant de Castellnou d'Oluges*	
	Malgrat	*Representant de Malgrat*	
	La Prenyanosa	*Representant de la Prenyanosa*	
	Vergós	*Representant de Vergós*	
Cap del Grup local logístic i d'acollida	**Regidor**		

Substitut	**Cap de la Brigada Municipal**		
Cap del Gabinet d'informació	**Regidora**		
Substitut	**Tècnic de comunicació**		
Cap del Grup local d'intervenció	**Per incendis: ADF-136**	*Delegat municipal a l'ADF*	
	Per la resta d'emergències que es requereixen els serveis municipals	*Cap de la Brigada Municipal*	
Cal del Grup Local Sanitari	**Regidora**		
Representant municipal al pla de la Generalitat	**Regidor de Protecció Civil**		

COMPOSICIÓ DELS GRUPS:

GRUP LOCAL D'INTERVENCIÓ INCENDIS

CÀRREC OPERATIU	CÀRREC HABITUAL	NOM I COGNOMS	TELÈFON
Delegat municipal de l'ADF-136	**Regidor de Protecció Civil**		

L'ADF - 136 *està formada per 13 municipis:*

Cervera, Granyanella, Granyena de Segarra, Massoteres, Montoliu de Segarra, Montornès de Segarra, les Oluges, els Plans de Sió, Ribera d'Ondara, Sant Guim de la Plana, Sant Ramon, Talavera, Tarroja de Segarra.

Cada municipi disposa d'un representant que gestiona el voluntariat (grups d'intervenció i grups de logística de l'ADF) i els recursos de l'ADF de la Segarra en el seu municipi o dels altres municipis que integren l'ADF via el seu President.

La disponibilitat del seu voluntariat és variable, però, el personal "operatiu" de l'ADF al municipi és de ***4 voluntaris operatius****.*

L'activació a un servei la realitzen mitjançant trucada al Control Central de Torreferrussa.

GRUP LOCAL D'INTERVENCIÓ RESTA D'EMERGÈNCIES

CÀRREC OPERATIU	CÀRREC HABITUAL	NOM I COGNOMS	TELÈFON
Cap de la Brigada Municipal	**Cap de la Brigada Municipal**		

La Brigada Municipal *està formada per 16 persones, la qual està estructurada en diferents àmbits:*

- *Brigada d'obra: 4 membres*
- *Brigada elèctrica: 2 membres*
- *Brigada de neteja: 5 membres*
- *Brigada General: 5 membres*

La Brigada Municipal també actua en casos d'emergència: neteja viària en nevades, retirada d'elements perillosos, arbres caiguts....conjuntament amb altres empreses de Cervera amb les quals, la Paeria de Cervera, disposa de convenis específics d'actuació en casos d'emergència, tant pels riscos especials, territorials i específics.

GRUP LOCAL LOGÍSTIC I D'ACOLLIDA

CÀRREC OPERATIU	CÀRREC HABITUAL	NOM I COGNOMS	TELÈFON
Cap del Grup Local Logístic i d'Acollida	**Regidor**		
Cap de la Brigada Municipal	**Cap de la Brigada Municipal**		

GRUP LOCAL D'ORDRE I AVISOS A LA POBLACIÓ

CÀRREC OPERATIU	CÀRREC HABITUAL	NOM I COGNOMS	TELÈFON
Policia Local *De caràcter general a tot el municipi*	**Policia Local**	**Telèfon gratuït** **Responsable del torn** **Sergent en cap** **Caporal**	900924924
La Cardosa *Nucli de població*	**Representant de la Cardosa**		
Castellnou d'Oluges *Nucli de població*	**Representant de Castellnou d'Oluges**		
Malgrat *Nucli de població*	**Representant de Malgrat**		
La Prenyanosa *Nucli de població*	**Representant de la Prenyanosa**		
Vergós *Nucli de població*	**Representant de Vergós**		

*La **Policia Local** està formada actualment per 10 membres, entre altres, actuen en situacions d'emergència municipal:*

- *Participar en les tasques d'auxili al ciutadà i de protecció civil, d'acord amb el que disposen les lleis.*
- *Custodiar i vigilar béns, serveis, instal·lacions i dependències municipals.*
- *Ordenar, regular el trànsit dins el nucli urbà i establir punts de control d'accessos.*
- *Vetllar pel compliment dels reglaments, de les ordenances, dels bans, de les resolucions i de les altres disposicions i actes municipals.*

*Els **Responsables dels nuclis agregats** estan incorporats en cadascun dels grups de Whatsapp dels agregats on hi consten totes les cases dels agregats.*

.....

Com a suport tècnic del Departament d'Alcaldia: 1 tècnica

PLA ESPECÍFIC DE L'AQUELARRE

COORDINADORS DELS ACTES DE L'AQUELARRE – DILLUNS, DIMARTS, DIMECRES DE CENDRA I DIJOUS GRAS			
CÀRREC OPERATIU	**CÀRREC HABITUAL**	**NOM I COGNOMS**	**TELÈFON**
Coordinador/a *Dilluns d'Aquelarre*	**Ass. de Joves de Cervera**		
Coordinador/a *Dimarts d'Aquelarre*	**Ass. Comerciants Endavant**		
Coordinador/a de *Dimecres de Cendra*	**Ass. Cultural Dimecres de Cendra**		
Coordinador/a del *Dijous Gras*	**Agrupació Seny Major**		
COORDINADORS DELS ACTES DE L'AQUELARRE – DIVENDRES, DISSABTE I DIUMENGE			
CÀRREC OPERATIU	**CÀRREC HABITUAL**	**NOM I COGNOMS**	**TELÈFON**
Tècnic/a municipal	**Tècnica Municipal de Festes**		
Coordinador/a dels *actes de l'Aquelarret*	**Responsable de l'Aquelarret**		
Coordinador/a dels *actes de l'Aquelarre*	**Responsable artístic dels actes de l'Aquelarre**		
COORDINADOR DE LA FIRA DEL GRAN BOC			
CÀRREC OPERATIU	**CÀRREC HABITUAL**	**NOM I COGNOMS**	**TELÈFON**
Coordinador/a de la *Fira del Gran Boc*	**-**		

PLA ESPECÍFIC DEL MERCAT SETMANAL

COORDINADOR DEL MERCAT SETMANAL DE DIVENDRES			
CÀRREC OPERATIU	**CÀRREC HABITUAL**	**NOM I COGNOMS**	**TELÈFON**
Coordinador/a del *Mercat Setmanal*	**Tècnic Municipal**		
Substitut	**Tècnic Municipal**		

6.1.2. Llistat de persones amb còpia de claus dels locals docials dels pobles agregats de Cervera

VERGÓS				
NOM I COGNOMS	**DNI**	**POBLACIÓ**	**TELÈFON**	**CE**
		Vergós		
		Vergós		
		Vergós		
LA PRENYANOSA				
NOM I COGNOMS	**DNI**	**POBLACIÓ**	**TELÈFON**	**CE**
		Cervera		
		La Prenyanosa		
CASTELLNOU D'OLUGES				
NOM I COGNOMS	**DNI**	**POBLACIÓ**	**TELÈFON**	**CE**
		Castellnou d'Oluges		
		Castellnou d'Oluges		
		Castellnou d'Oluges		
		Castellnou d'Oluges		
MALGRAT				
NOM I COGNOMS	**DNI**	**POBLACIÓ**	**TELÈFON**	**CE**
		Cervera		
		Malgrat		
		Cervera		

6.1.3. Registre del voluntariat Ocasional que col·labora amb el municipi

Els voluntaris ocasionals estan formats pels veïns que col·laboren amb el municipi aportant mitjans propis en cas de necessitat.

LLISTAT DE VOLUNTARIS OCASIONALS DEL MUNICIPI			
NOM I COGNOMS	**DNI**	**POBLACIÓ**	**TELÈFON**

En la gestió del voluntariat ocasional, seguir les pautes de la Guia de gestió del voluntariat ocasional en emergències. En aquest cas cal assignar-los-hi tasques en funció de la seva capacitat i sempre sota la tutela d'algun responsable.

Centres de coordinació i serveis d'emergència

CENTRES DE COORDINACIÓ I SERVEIS D'EMERGÈNCIA		
SERVEI	**TELÈFON**	**CORREU ELECTRÒNIC**
112	**112** *SMS per a sords: 679 436 200* *FAX per a sords: 900 500 112*	
CECAT		
CRA **(Policia Local / Alcalde)**	**Policia Local** 900924924	policia@cervera.cat
	Alcalde – Paer en Cap	
CECOPAL **(Sala de Plens)**	**Ajuntament:** 97355005	
[9]CCEC **(Centre de Coordinació d'Emergències Comarcal)**	**Tècnic Comarcal Protecció. Civil**	consell@ccsegarra.cat

6.1.4. Xarxa RESCAT

XARXA RESCAT			
EMISSORA	**NÚMERO ISSI**	**CANAL MUNICIPAL**	**CANAL COMARCAL**
La Policia Local de Cervera està adherida a RESCAT. Al ser un municipi amb Policia Local, no disposa de terminals de protecció civil de la xarxa RESCAT (àmbit policial amb comunicació amb Mossos d'Esquadra i al 112) i les			

[9] *La Llei 4/1997, de 20 de maig, de Protecció Civil de Catalunya, descriu en els articles 17, 26, 50 i 51 les competències en matèria de protecció civil de les comarques i dels consells comarcals com poden ser tasques de suport i assistència en la planificació així com la possibilitat de crear i mantenir un centre de coordinació d'emergències comarcals (CCEC) per delegació expressa dels municipis interessats.*
Funcions:

- *Fer el seguiment de l'emergència.*
- *Canalitzar tota la informació possible, tant la interna, la que es generi dins la comarca, com l'exterior.*
- *Coordinació i direcció de les accions determinades en el Pla d'Assistència i Suport (PAS).*
- *Mantenir contacte directe amb el Centre de Coordinació d'Emergències de Catalunya (CECAT).*
- *Mantenir contacte directe amb els diferents grups d'actuants i operatius destacats a la Segarra.*
- *Mantenir contacte directe amb els ajuntaments afectats i prestar l'assessorament necessari en l'activació i desactivació del Pla municipal (PAM).*
- *Obtenir informació per saber l'abast de la situació.*
- *Donar suport i assistència als demés grups operatius establerts a la comarca a partir de la facilitació / tramesa de cartografia específica dels PAM, directoris telefònics, etc.*

Recursos:

- *Terminals xarxa RESCAT.*
- *Terminal 80MHZ de les ADF.*
- *Telefonia mòbil.*
- *Grup de Whatsapp comarcal.*
- *Cartografia comarcal i municipal.*

seves terminals poden connectar-se al canal comarcal (de protecció civil) i contactar amb el CECAT.

6.1.5. Grup de Protecció Civil de WhatsApp comarcal

Aquest grup el gestiona el Servei de Protecció Civil del Consell Comarcal de la Segarra i l'integren els alcaldes/ses de la Segarra; regidors/res de protecció civil; agutzils municipals, Policia Local de Cervera i Vigilants Municipals de Guissona.

L'alcalde/sa està integrat en el grup de WhatsApp de responsables de protecció civil municipals, administrat pel servei de protecció civil del **Consell Comarcal de la Segarra**, per la tramesa d'informació en temps reals d'emergències que puguin afectar a la comarca i permetre el traspàs d'informació entre municipis veïns.

6.1.6. Centres d'acollida

CENTRES D'ACOLLIDA			
CODI	**NOM**	**ADREÇA**	**TELÈFON**
CA01	Pavelló Poliesportiu	Av. Guissona, 31 Cervera	Tècnic mpal. d'Esports i Entitats Resp. Instal. Esportives
CA02	Pavelló Polivalent	Av. Guissona, 37	Tècnic mpal. d'Esports i Entitats Resp. Instal. Esportives
CA03	INS Antoni Torroja (Gimnàs)	Pl. Universitat s/n	Directora
CA04	Escola Jaume Balmes (Gimnàs)	Pl. Magdalena de Montclar, s/n	Directora
CA05	Local Social "el Cafè" *Castellnou d'Oluges*	C. de la Plaça	Resp. Agregat
CA06	Local Social "el Forn" *Malgrat*	C. del Vent *Antigues Escoles*	Resp. Agregat
CA07	Local Social "Escoles" *La Prenyanosa*	Pl. de l'Església	Resp. Agregat
CA08	Local Social *Vergós*	Pl. Major	Resp. Agregat

6.1.7. Refugis climàtics en cas d'Onada de Calor i de Fred

CENTRES D'ACOLLIDA			
CODI	**NOM**	**ADREÇA**	**TELÈFON**
RC01	Paeria de Cervera *Vestíbul principal*	Pl. Major, 1	973530025
RC02	Consell Comarcal de la Segarra *Vestíbul principal*	Pg. Jaume Balmes, 3	973531300
RC03	Biblioteca Comarcal Josep Finestres	Pg. Jaume Balmes, 1	973530813 663966341

6.1.8. Mitjans de comunicació

MITJANS DE COMUNICACIÓ MUNICIPALS		
DESCRIPCIÓ	**LOCALITZACIÓ**	**TELÈFONS**
Web	https://cervera.cat	-
Facebook	Facebook	-
Instagram	Instagram	-
X	X	-

MITJANS DE COMUNICACIÓ GENERALÍSTICS		
DESCRIPCIÓ	**LOCALITZACIÓ**	**TELÈFONS**
Catalunya Ràdio / Catalunya Informació	**Delegació a Lleida**	**973260999** **973260977**
Ràdio Nacional d'Espanya	**Delegació a Lleida**	**973280740**
El Segre	**Delegació Segarra-Urgell**	**973310414**
Lleida TV	**Redacció Lleida**	**973248000**
La Mañana	**Redacció Lleida**	**973001140**
La Veu de la Segarra	**Redacció Cervera**	**973531266**

6.1.9. Municipis veïns

MUNICIPIS VEÏNS		
NOM MUNICIPI	**TELÈFON AJUNTAMENT**	**TELÈFON POLICIA LOCAL**
ESTARÀS	973556388	NO DISPOSA DE PL
GRANYENA DE SEGARRA	973550586	NO DISPOSA DE PL
MONTOLIU DE SEGARRA	973531262	NO DISPOSA DE PL
TARROJA DE SEGARRA	973520065	NO DISPOSA DE PL
TORREFETA I FLOREJACS	973473292	NO DISPOSA DE PL
SANT RAMON	973524018	*Agutzil*
LES OLUGES	973530004	NO DISPOSA DE PL
RIBERA D'ONDARA	973540001	NO DISPOSA DE PL
GRANYANELLA	973530609	NO DISPOSA DE PL
PLANS DE SIÓ	973520030	*Agutzil*

6.1.10. Elements vulnerables (EV)

EV	NOM	CONTACTE	ALTRES	US	UTM-X	UTM_Y	ONADES C/F	SUB_ELECTRIC	CONC_PERS	FERROCARRIL	PLASEQCAT	INFOCAT	INUNCAT	TRANSCAT	NEUCAT	SISMICAT	VENTCAT	PANDEMIES	AQUELARRE	MERCAT
1	Llar d'Infants Arrel	Imma Miranda	Avís in situ	Educatiu	356409	4614458														
2	Escola Mossèn Josep Arques	Francesc Costafreda	Avís in situ	Educatiu	355813	4614923														
3	Escola les Savines	Desirée Taló	Avís in situ	Educatiu	356858	4615534														
4	Escola Jaume Balmes	Maria Àngels Collado	Avís in situ	Educatiu	356380	4614514														
5	INS de la Segarra	Verònica Llarden	Avís in situ	Educatiu	356360	4615391														
6	INS Antoni Torroja	Sílvia Pascual	Avís in situ	Educatiu	356314	4614657														
7	UEC	Àngela Lorenzo	Avís in situ	Educatiu	356234	4614462														
8	Camp Municipal d'Esports	Arseni López Joan Noguera	Avís in situ	Esportiu	356078	4615206														
9	CE Mas Duran	Imma Prat	Avís in situ	Esportiu	355859	4614273														
10	Pista Poliesportiva Jaume Balmes	Arseni López	Avís in situ	Esportiu	356263	4614464														
11	Àrea d'autocaravanes	Cap de Torn	Avís in situ	Allotjament	357211	4615419														
12	Àrea d'acampada Mpal.	Cap de Torn	Avís in situ	Allotjament	356026	4615446														
13	Pista d'Atletisme	Arseni López	Avís in situ	Esportiu	356009	4615549														
14	Pista de Pàdel - CEM	CEM Cervera	Avís in situ	Esportiu	355954	4615393														
15	Skate Park i Pump Track	Arseni López	Avís in situ	Esportiu	355980	4615403														
16	Àrea de gimnàstica per a la gent gran	Arseni López	Avís in situ	Esportiu	355989	4615373														
17	Àrea de Calistènia	Arseni López	Avís in situ	Esportiu	356175	4615337														
18	Paeria de Cervera	Ajuntament	Avís in situ	Ajuntament	356053	4614091														
19	Conservatori Professional i Escola de Música de Cervera	Santi Riu	Avís in situ	Educatiu	356012	4614657														
20	CFA Joan Comorera (Escola d'Adults)	Núria Farré	c5008571@xtec.cat	Educatiu	356630	4614877														
21	Centre d'Assistència Primària CAP de Cervera	Dr. Josep Miquel Paül Gil	Avís in situ	Sanitari	356112	4614664														

EV	NOM	CONTACTE	ALTRES	US	UTM-X	UTM_Y	ONADES C/F	SUB_ELECTRIC	CONC_PERS	FERROCARRIL	PLASEQCAT	INFOCAT	INUNCAT	TRANSCAT	NEUCAT	SISMICAT	VENTCAT	PANDEMIES	AQUELARRE	MERCAT
22	Mutualitat del Carme		Avís in situ	Funerari	356153	4614434														
23	Tanatori Torné	Josep Mª Torné Cortés	Avís in situ	Funerari	355835	4615152														
24	Hospital Berenguer de Castelltort - Residència Mare Güell	Germana Margarita Pérez	Avís in situ	Residencial	356177	4614613														
25	Casa De Caritat - Residencia Mare Janer		info@rmj.cat	Residencial	356134	4614272														
26	Centre de Dia Integral Josep Valls	Circe Ramos	info@afac.cat	Residencial	355697	4614632														
27	Centre Ocupacional l'Espígol (Associació Alba)	Maite Trepat Burgués	espigol@aalba.cat	Educatiu	356630	4614877														
28	Farmàcia Antonijuan	Ramona Antonijuan	Avís in situ	Sanitari	357830	4627290														
29	Farmàcia Rosell	Xavier Solsona Rosell	Avís in situ	Sanitari	356305	4614806														
30	Farmàcia Martorell	Neus Martorell	Avís in situ	Sanitari	356198	4614534														
31	Farmàcia Nova	David Plumed	Avís in situ	Sanitari	356462	4615355														
32	CRA-Policia Local	Cap de Torn	Avís in situ	Administratiu	356066	4614083														
33	EASCS	Francesc Giralt	Avís in situ	Administratiu	356045	4614324														
34	Festa Major del Sant Crist (Estiu)	Cap de Torn	Avís in situ	Activitat esporàdica	356362	4614542														
35	Festa Major del Santíssim Misteri (Hivern)	Cap de Torn	Avís in situ	Activitat esporàdica a l'aire lliure	356025	4614062														
36	Festa de Sant Magí	Josep Mas	jmas.tribo@gmail.com	Activitat esporàdica	355928	4614086														
37	Concert del Túnel de l'Autovia	Josep Mª Pulido	Avís in situ	Activitat esporàdica a l'aire lliure	357838	4614511														
38	Fira de Nadal	Cap de Torn	Avís in situ	Activitat esporàdica a l'aire lliure	356137	4614328														
39	Activitats extraordinàries en els Patis de la Universitat	Cap de Torn	Avís in situ	Activitat esporàdica a l'aire lliure en recinte	356322	4614653														

EV	NOM	CONTACTE	ALTRES	US	UTM-X	UTM_Y	ONADES C/F	SUB_ELECTRIC	CONC_PERS	FERROCARRIL	PLASEQCAT	INFOCAT	INUNCAT	TRANSCAT	NEUCAT	SISMICAT	VENTCAT	PANDEMIES	AQUELARRE	MERCAT
40	Fira del Pa i del Cereal	Cap de Torn	Avís in situ	Activitat esporàdica a l'aire lliure	356277	4614635														
41	Cavalcada dels Reis d'Orient	Cap de Torn	Avís in situ	Activitat esporàdica a l'aire lliure	356061	4614103														
42	Rua de Carnestoltes	Cap de Torn	Avís in situ	Activitat esporàdica a l'aire lliure	356277	4614635														
43	Carnaval de Secà	Berta Rubió	carnavaldeseca@gmail.com	Activitat esporàdica a l'aire lliure	356277	4615405														
44	Marxa dels Castells de la Segarra	CES	Avís in situ	Esportiu a l'aire lliure	356178	4614635														
45	BTT – Hivernal de Cervera	Josep Mª Pulido	Avís in situ	Esportiu a l'aire lliure	356277	4614635														
46	Clàssica dels Murs	Club Triatló	Avís in situ	Esportiu a l'aire lliure	356277	4614635														
47	Memorial Abel Puig – Ral·li de terra de Cervera	Joan Anton Grustan627477963	Avís in situ	Esportiu a l'aire lliure	356277	4614635														
48	Mercat Setmanal Ocasional	Rosa Fargas Sergi Pont	Avís in situ	Mercat no sedentari	355971	4614753														
49	La Cardosa	Marta Castellà Riera	Avís in situ	Nucli aïllat	354619	4617957														
50	Castellnou d'Oluges	Carme Bonet	Avís in situ	Nucli aïllat	358357	4618274														
51	Malgrat	*Joan Riu*	Avís in situ	Nucli aïllat	358666	4618923														
52	Queràs		Avís in situ	Nucli aïllat	360494	4621410														
53	La Prenyanosa	Xavier Recasens	Avís in situ	Nucli aïllat	357649	4619177														
54	Vergós	Ramon Toldrà	Avís in situ	Nucli aïllat	358425	4613872														
55	La Casa Nova		Avís in situ	Habitatge aïllat de 2a residència	355174	4617907														
56	Mas del Lloses		Avís in situ	Habitatge aïllat de 2a residència	356405	4616535														
57	Mas d'en Solsona		Avís in situ	Habitatge aïllat de 1a residència	356878	4615734														
58	Cal Giló		Avís in situ	Habitatge aïllat de 1a residència	357695	4619589														
59	Cal Majà	Xavier Majà	Avís in situ	Habitatge aïllat de 2a residència	356431	4626851														
60	Cal Sebastià (Afores Malgrat)		Avís in situ	Habitatge aïllat de 2a residència	358757	4618704														

EV	NOM	CONTACTE	ALTRES	US	UTM-X	UTM_Y	ONADES C/F	SUB_ELECTRIC	CONC_PERS	FERROCARRIL	PLASEQCAT	INFOCAT	INUNCAT	TRANSCAT	NEUCAT	SISMICAT	VENTCAT	PANDEMIES	AQUELARRE	MERCAT
61	La Masia (Afores Castellnou)		Avís in situ	Habitatge aïllat de 2a residència	358632	4618521														
62	Cal Tonillo	Virginie Buu-Hoi Tàcies	santmiqueldetudela@yahoo.es	Habitatge aïllat de 1a residència	359220	4620901														
63	Cal Tàssies	Virginie Buu-Hoi Tàcies	santmiqueldetudela@yahoo.es	Allotjament rural	360494	4621410														
64	Granja Soler		Avís in situ	Habitatge aïllat de 1a residència	357799	4615858														
65	SE Elèctrica		Avís in situ	Servei	357725	4615710														
66	Masia del Trilla	Ramon Pons	Avís in situ	Habitatge aïllat de 2a residència	354309	4614040														
67	Masia dels Camps	Pere Pomés	Avís in situ	Habitatge aïllat de 2a residència	354865	4613914														
68	Depuradora de Cervera	Francesc Giralt	Avís in situ	Industrial	354986	4613893														
69	Dipòsit Controlat de Residus	Ramon Franquesa	Avís in situ	Industrial	358172	4615266														
70	Refugi d'Animals	Cristina	Avís in situ	Gossera	358154	4615510														
71	Dipòsit controlat de Runes	*Gestora de Runes de Catalunya S.A.*	Avís in situ	Industrial	359128	4615309														
72	Mas del Pipó	JM Pipó	Avís in situ	Habitatge aïllat de 2a residència	358880	4615087														
73	Restaurant els Comdals		restaurant@elscomdals.com	Restaurant	359234	4613106														
74	Peixera de la Prenyanosa		Avís in situ	Zona d'esbarjo	357621	4619703														
75	Font de Fiol		Avís in situ	Zona d'esbarjo	357421	4613693														
76	La Peixera de Vergós		Avís in situ	Zona d'esbarjo	358015	4613686														
77	Capelleta de Sant Magí		Avís in situ	Zona d'esbarjo amb barbacoa	355275	4616566														
78	Parc el Bosquet		Avís in situ	Zona d'esbarjo	356844	4615444														
79	Parc Municipal Duran i Sanpere		Avís in situ	Zona d'esbarjo amb barbacoa	355802	4614359														
80	SensaSió – Jardí pels sentits	Eva Segura	Avís in situ	Zona d'esbarjo	358614	4618043														
81	Barri dels Ametllers	Cap de Torn	Avís in situ	Barri	355334	4614498														

EV	NOM	CONTACTE	ALTRES	US	UTM-X	UTM_Y	ONADES C/F	SUB_ELECTRIC	CONC_PERS	FERROCARRIL	PLASEQCAT	INFOCAT	INUNCAT	TRANSCAT	NEUCAT	SISMICAT	VENTCAT	PANDEMIES	AQUELARRE	MERCAT
82	Urbanització d'Ondara	Cap de Torn	Avís in situ	Barri	355593	4614289														
83	Barri Mas Duran	Cap de Torn	Avís in situ	Barri	355505	4614156														
84	Barri dels Carrers Baixos	Cap de Torn	Avís in situ	Barri	356022	4614025														
85	Barri de Sant Cristòfol	Cap de Torn	Avís in situ	Barri	356182	4614060														
86	Barri de les Forques	Cap de Torn	Avís in situ	Barri	356583	4614750														
87	Ciutat Jardí	Cap de Torn	Avís in situ	Barri	357126	4615067														
88	Barri del Camí Antic de Castellnou	Cap de Torn	Avís in situ	Barri	356680	4615355														
89	Ca l'Oliva (Av. Guissona)		Avís in situ	Habitatge aïllat de 1a residència	356241	4615601														
90	Casanova (Queràs)		Avís in situ	Habitatge aïllat de 2a residència	360733	4621528														
91	Restaurant Mas Solsona		Avís in situ	Restaurant	356896	4615713														
92	Molí dels Comdals		Avís in situ	Habitatge aïllat de 1a residència + Granja	359250	4613136														
93	Granja dels Recasens		Avís in situ	Granja	357088	4618926														
94	Granja de...		Avís in situ	Granja	355178	4617000														
95	Granges del García		Avís in situ	Granja	357530	4615695														
96	Granja de...		Avís in situ	Granja	354249	4613436														
97	Granja de l'Ortiz		Avís in situ	Granja	355756	4613608														
98	Corral de Cal Pastor	Xavier Juan	Avís in situ	Granja	355618	4613571														
99	Granja del Modesto		Avís in situ	Granja	355623	4613212														
100	Granja de...		Avís in situ	Granja	356861	4613883														
101	Granja del Pomés		Avís in situ	Granja	357719	4613966														
102	Aeroclub de Cervera	Josep Rodríguez	f_joseps@hotmail.com	Aeròdrom	534386	4616491														
103	Cal Vicenç		Avís in situ	Habitatge aïllat de 2a residència	360692	4614838														
104	Mas de les Cases		Avís in situ	Habitatge aïllat de 2a residència	353704	4611631														
105	Molí del Grau	Sound de Secà	Avís in situ	Habitatge aïllat de 2a residència	355351	4613633														
106	Horts de Castellnou d'Oluges		Avís in situ	Horts	358677	4617948														

EV	NOM	CONTACTE	ALTRES	US	UTM-X	UTM_Y	ONADES C/F	SUB_ELECTRIC	CONC_PERS	FERROCARRIL	PLASEQCAT	INFOCAT	INUNCAT	TRANSCAT	NEUCAT	SISMICAT	VENTCAT	PANDEMIES	AQUELARRE	MERCAT
107	Horts de Castellnou d'Oluges		Avís in situ	Horts	358440	4618447														
108	Horts de la Prenyanosa		Avís in situ	Horts	358009	4619036														
109	Horts de Cervera (Molí de Fiol)		Avís in situ	Horts	357745	4613699														
110	Horts de Cervera (Font de Fiol)		Avís in situ	Horts	357745	4613699														
111	Horts de Cervera (St. Francesc)		Avís in situ	Horts	356541	4613745														
112	Horts de Cervera (Sota Muralla)		Avís in situ	Horts	355972	4613818														
113	Horts de Vergós		Avís in situ	Horts	358196	4613643														
114	Comissaria Mossos d'Esquadra		Avís in situ	Equipament singular	357133	4615481														
115	Oficina de Turisme de Cervera – Centre d'Acolliment Turístic	Laia Pérez	Avís in situ	Administratiu	357170	4615452														
116	Cementiri de Vergós	Ramon Toldrà	Avís in situ	Funerari	358842	4614062														
117	Mobel Línea SL		Avís in situ	Indústria	356162	4615760														
118	Aparcament – Centre d'Acolliment turístic		Avís in situ	Aparcament	357139	4615446														
119	EUROPERFIL	Sra. Quevedo Oficines Sr. Josep Mª Gual Cap Emergències Sr. Roca Oficines Subs. Cap Emergències Sr. Agustín Talavera Servei de Vigilància	Avís in situ	Industrial	354612	4615311														
120	Casal de la Gent Gran	Àngels Corbera	Avís in situ	Centre cívic	356377	4614718														

EV	NOM	CONTACTE	ALTRES	US	UTM-X	UTM_Y	ONADES C/F	SUB_ELECTRIC	CONC_PERS	FERROCARRIL	PLASEQCAT	INFOCAT	INUNCAT	TRANSCAT	NEUCAT	SISMICAT	VENTCAT	PANDEMIES	AQUELARRE	MERCAT
121	CDIAP SEL Segarra	Ester Morell	Avís in situ	Centre assistencial infantil	356551	4615042														
122	Dipòsits Mpal. d'aigües de Cervera – Polígon Industrial	EASCS Francesc Giralt	Avís in situ	Distribució	355390	4614767														
123	Servei d'Intervenció socioeducativa Itinerant (SISI)	Aida Vila	Avís in situ	Centre assistencial infantil	356093	4614246														
124	Emaús Rural	Conxi	aemausrural@gmail.com	Allotjament social	356093	4614246														
125	Associació Salut Mental Ondara Sió	Treballadora social	Avís in situ	Centre assistencial	356620	4615238														
126	ASEPEYO		Avís in situ	Sanitari	356122	4614792														
127	Multimèdics	Ramona Antonijuan	Avís in situ	Sanitari	356083	4614907														
128	Piscina Municipal descoberta	CEM Cervera	Avís in situ	Esportiu	356009	4615374														
129	Piscina coberta Ramon Balcells Casteràs	CEM Cervera	Avís in situ	Esportiu	356131	4615385														
130	CIPPA – Edifici del Sindicat de Cervera	Ester Trilla	Avís in situ	Cultural	356517	4615165														
131	Església de Santa Maria	Joan Riu	Avís in situ	Religiós	356025	4614056														
132	Església de Sant Antoni	Joan Riu	Avís in situ	Religiós	356336	4614724														
133	Església de Sant Magí	Joan Riu	Avís in situ	Religiós	355941	4614205														
134	Església Mare de Déu del Carme	Joan Riu	Avís in situ	Religiós	356175	4614633														
135	Església de Sant Cristòfol	Joan Riu	Avís in situ	Religiós	356183	4614048														
136	Església dels Dolors	Joan Riu	Avís in situ	Religiós	356037	4614039														
137	Església de Sant Pere	Marta Castellà Riera	Avís in situ	Religiós	354594	4617982														
138	Església de Sant Pere	Carme Bonet	Avís in situ	Religiós	358337	4618297														
139	Església de Santa Maria	Joan Riu	Avís in situ	Religiós	358645	4618890														
140	Església de St. Miquel	Josep Segura	Avís in situ	Religiós	357624	4619176														
141	Església de St. Salvador	Ramon Toldrà	Avís in situ	Religiós	358484	4613873														

EV	NOM	CONTACTE	ALTRES	US	UTM-X	UTM_Y	ONADES C/F	SUB_ELECTRIC	CONC_PERS	FERROCARRIL	PLASEQCAT	INFOCAT	INUNCAT	TRANSCAT	NEUCAT	SISMICAT	VENTCAT	PANDEMIES	AQUELARRE	MERCAT
142	C. Víctor Balaguer, 2A i 2B		Avís in situ	Edificis >5 plantes	356711	4615390														
143	Flors de Maig		Avís in situ	Edificis >5 plantes	356238	4615412														
144	Pisos de la Xocolata		Avís in situ	Edificis >5 plantes	355817	4614875														
145	Av. Catalunya, 53		Avís in situ	Edificis >5 plantes	356288	4614772														
146	c. Combat, 39		Avís in situ	Edificis >5 plantes	356188	4614725														
147	Av. Catalunya, 4		Avís in situ	Edificis >5 plantes	356398	4614812														
148	Av. Catalunya, 6		Avís in situ	Edificis >5 plantes	356393	4614826														
149	Av. Catalunya, 118		Avís in situ	Edificis >5 plantes	356012	4614718														
150	Av. Catalunya, 166		Avís in situ	Edificis >5 plantes	355751	4614669														
151	Av. Catalunya, 87		Avís in situ	Edificis >5 plantes	355735	4614639														
152	Av. Catalunya, 89		Avís in situ	Edificis >5 plantes	355714	4614634														
153	C. Carles III, 5		Avís in situ	Edificis >5 plantes	355747	4614633														
154	C. Carles III, 7		Avís in situ	Edificis >5 plantes	355759	4614621														
155	Av. Catalunya, 176		Avís in situ	Edificis >5 plantes	355665	4614650														
156	Av. Duran i Sanpere, 36		Avís in situ	Edificis >5 plantes	356141	4614659														
157	Av. Duran i Sanpere, 39A		Avís in situ	Edificis >5 plantes	356096	4614596														
158	Av. Duran i Sanpere, 39B		Avís in situ	Edificis >5 plantes	356096	4614596														
159	Av. Duran i Sanpere, 3		Avís in situ	Edificis >5 plantes	356041	4614325														
160	Rbla. Lluís i Sampere,. 16		Avís in situ	Edificis >5 plantes	356254	4614504														
161	Rbla. Lluís i Sampere, 18		Avís in situ	Edificis >5 plantes	356269	4614504														
162	Rbla. Lluís i Sampere, 20		Avís in situ	Edificis >5 plantes	356289	4614508														
163	Blocs de la Caixa		Avís in situ	Edificis >5 plantes	356310	4614502														
164	Pg. Jaume Balmes, 10		Avís in situ	Edificis >5 plantes	356438	4614649														
165	Pg. Jaume Balmes, 12		Avís in situ	Edificis >5 plantes	356438	4614649														
166	Av. Prat de la Riba, 65		Avís in situ	Edificis >5 plantes	355644	4614686														
167	C. Ciutadilla, 1-2 i 3-4		Avís in situ	Edificis >5 plantes	355770	4614761														
168	Sitges "SENPA"		Avís in situ	Edifici agrícola	356158	4614895														

EV	NOM	CONTACTE	ALTRES	US	UTM-X	UTM_Y	ONADES C/F	SUB_ELECTRIC	CONC_PERS	FERROCARRIL	PLASEQCAT	INFOCAT	INUNCAT	TRANSCAT	NEUCAT	SISMICAT	VENTCAT	PANDEMIES	AQUELARRE	MERCAT
169	Dipòsits Mpal. d'aigües de Cervera	EASCS Francesc Giralt	Avís in situ	Distribució	356778	4615113														
170	Dipòsit Mpal d'aigua de Cervera	EASCS Francesc Giralt	Avís in situ	Distribució	357969	4615770														
171	Dipòsit Mpal d'aigua de Castellnou d'Oluges	EASCS Francesc Giralt	Avís in situ	Distribució	358338	4618188														
172	Dipòsit Mpal de Malgrat	EASCS Francesc Giralt	Avís in situ	Distribució	358718	4618931														
173	Dipòsit Mpal d'aigua de la Prenyanosa	EASCS Francesc Giralt	Avís in situ	Distribució	357641	4619212														
174	Dipòsit Xarxa en alta de Malgrat (Gestio d'Aigües de la Segarra-GAS)	Jordi Bas	Avís in situ	Distribució	358798	4618802														
175	Piscina CE Mas Duran	Imma Prat	Avís in situ	Esportiu	355799	4614213														
176	Av. Catalunya, 53		Avís in situ	Edificis >5 plantes	356171	4614725														
177	Pedrera Bernaus - Tossal del Mut	Excavacions Bernaus	Avís in situ	Pedrera àrids	357360	4616896														
178	Pista d'Educació Vial	Cap de Torn	Avís in situ	Educatiu	356345	4614460														
179	Parc de la Creu de les Orenetes		Avís in situ	Zona d'esbarjo	355520	4614795														
180	Parc del Sindicat		Avís in situ	Zona d'esbarjo	356508	4615194														
181	C. Montoliu		Avís in situ	Vial	355776	4614720														
182	Av. Prat de la Riba		Avís in situ	Vial	355778	4614700														
183	Pg. de l'Estació		Avís in situ	Vial	356206	4614865														
184	Pg. Jaume Balmes		Avís in situ	Vial	356407	4614623														
185	Pl. Jaume Magre		Avís in situ	Zona d'esbarjo	356871	4615331														
186	Jardinets de Víctor Balaguer		Avís in situ	Zona d'esbarjo	356536	4615524														
187	Jardinets del C. Aranyó		Avís in situ	Zona d'esbarjo	356875	4615224														
188	Zones de jocs de la Ciutat Jardí		Avís in situ	Zona d'esbarjo	356875	4615224														
189	Jardinets Av. de les Forques		Avís in situ	Zona d'esbarjo	356583	4614738														
190	Pl. Catalunya		Avís in situ	Zona d'esbarjo	356129	4614019														

EV	NOM	CONTACTE	ALTRES	US	UTM-X	UTM_Y	ONADES C/F	SUB_ELECTRIC	CONC_PERS	FERROCARRIL	PLASEQCAT	INFOCAT	INUNCAT	TRANSCAT	NEUCAT	SISMICAT	VENTCAT	PANDEMIES	AQUELARRE	MERCAT
191	Pl. Portalet		Avís in situ	Zona d'esbarjo	356064	4614281														
192	Pl. dels Ametllers		Avís in situ	Zona d'esbarjo	355333	4614490														
193	Pl. Mossèn Alejandro (Castellnou)	Carme Bonet	Avís in situ	Zona d'esbarjo	358326	4618286														
194	C. del Professor Josep Finestres		Avís in situ	Vial	355738	4614999														
195	Jardinets C. de la Prenyanosa		Avís in situ	Zona d'esbarjo	356875	4615224														
196	Cementiri de Cervera	Dolors Clop	Avís in situ	Funerari	355628	4615429														
197	Cementiri de la Cardosa	Marta Castellà Riera	Avís in situ	Funerari	354664	4617889														
198	Cementiri de Castellnou d'Oluges	Carme Bonet	Avís in situ	Funerari	358255	4618306														
199	Cementiri de Malgrat	Joan Riu	Avís in situ	Funerari	358652	4618865														
200	Cementiri de la Prenyanosa	Josep Segura	Avís in situ	Funerari	357622	4619167														
201	Cal Flòrido (afores Castellnou)	Flòrido Aldomà	Avís in situ	Habitatge aïllat de 1a residència	358185	4618196														
202	Ca la Magina (afores Castellnou)	Teresa Bacardit	Avís in situ	Habitatge aïllat de 1a residència	358246	4618352														
203	L'Era (afores Castellnou)		Avís in situ	Habitatge aïllat de 2a residència	358403	4618045														
204	Granja de Cal Aldomà (afores de Castellnou	Josep Gaset Majà	Avís in situ	Granja	358270	4618082														
205	Casal de Cervera	Marc Canela Miralles	Avís in situ	Centre Cívic	356149	4614527														
206	Museu Comarcal i Museu Marc Márquez	Mireia Pedro	museu@museudecervera.cat	cultural	356147	4614462														
207	Pavelló Polivalent	Joan Noguera	Avís in situ	Esportiu	356172	4615379														
208	Pavelló Poliesportiu	Joan Noguera	Avís in situ	Esportiu	356165	4615264														
209	Centre Comercial Esclat		Avís in situ	Servei	355665	4614567														
210	Centre Comercial Mercadona		Avís in situ	Servei	355981	4614815														
211	Plus Fresc		Avís in situ	Servei	356417	4614941														
212	BonÀrea		Avís in situ	Servei	356097	4614872														
213	Fisiomed	Núria Malleu	Avís in situ	Sanitari	355593	4614848														

EV	NOM	CONTACTE	ALTRES	US	UTM-X	UTM_Y	ONADES C/F	SUB_ELECTRIC	CONC_PERS	FERROCARRIL	PLASEQCAT	INFOCAT	INUNCAT	TRANSCAT	NEUCAT	SISMICAT	VENTCAT	PANDEMIES	AQUELARRE	MERCAT
214	Holístic	Núria Morales	Avís in situ	Sanitari	356450	4614678														
215	Gimnàs CEM Cervera	Isidre Purroy	Avís in situ	Esportiu	356127	4615416														
216	Fitness Club Xavi		Avís in situ	Esportiu	355735	4614639														
217	Magatzem Brigada Municipal – CEI Cervera	Manolo Cortés	Avís in situ	Serveis	355182	4615024														
218	Magatzem Brigada Municipal – Cementiri	Manolo Cortés	Avís in situ	Serveis	355903	4615398														
219	Magatzem Brigada Municipal – Edifici VVV	Manolo Cortés	Avís in situ	Serveis	355850	4615153														
220	Magatzem Brigada Municipal – Banc d'aliments	Manolo Cortés	Avís in situ	Serveis	356104	4614484														
221	Correus		Avís in situ	Administratiu	356445	4614668														
222	Hostal Bonavista	Clara Farran	Avís in situ	Allotjament	356342	4614859														
223	Hostal la Savina	Eugeni Ortiz	hostallasavina@mailxxi.com	Allotjament	356438	4613984														
224	Hostal Nobadis	Juanjo Cerezuela	admin@nobadis.cat	Allotjament	355537	4614836														
225	Hostal Universitat	Josep Ortiz	hostal.universitat.cervera@gmail.com	Allotjament	356298	4614687														
226	El Celleret		elcelleret@elcelleret.com	Allotjament	356230	4614681														
227	La Casa de Baix	Pilar Porredón Capdevila	Avís in situ	Allotjament	356172	4614019														
228	L'Ametller Apartaments Rurals		ametllercervera@gmail.com	Allotjament	356117	4614216														
229	Local d'associacions de "Cal Breu"	Arseni López	Avís in situ	Cultural	356154	4614434														
230	Auditori Mpal.	Mònica Valls	Avís in situ	Cultural	356134	4614281														
231	St. Joan Degollat	Mònica Valls	Avís in situ	Cultural	356094	4614163														
232	La Pèrgola / Espai jove	Arseni López	Avís in situ	Cultural	356305	4614510														
233	Paranimf de la Universitat	Dani Vidal	Avís in situ	Cultural	356358	4614639														
234	CEI	Esrther Trilla	Avís in situ	Administratiu	355191	4614881														

EV	NOM	CONTACTE	ALTRES	US	UTM-X	UTM_Y	ONADES C/F	SUB_ELECTRIC	CONC_PERS	FERROCARRIL	PLASEQCAT	INFOCAT	INUNCAT	TRANSCAT	NEUCAT	SISMICAT	VENTCAT	PANDEMIES	AQUELARRE	MERCAT
235	Gran Teatre de la Passió	Patronat de la Passió	Avís in situ	Cultural	356413	4614584														
236	Local d'Entitats Corals	Arseni López	Avís in situ	Cultural	356094	4614166														
237	Convent Sant Domènec	Mònica Valls	Avís in situ	Cultural	355919	4614041														
238	Testimonis de Jehovà de Cervera		Avís in situ	Religiós	355962	4615010														
239	Mesquita Annor de Cervera	Bachir El Lotfi	mezquitannor@hotmail.com	Religiós	355953	4614901														
240	Iglesia Evangélica Pentecostal		Avís in situ	Religiós	356119	4615090														
241	Local social 'El Caé'	Carme Bonet	Avís in situ	Cultural	358362	4618257														
242	Local social 'El Forn'	Joan Riu	Avís in situ	Cultural	358642	4618928														
243	Local social "Les Escoles"	Josep Segura	Avís in situ	Cultural	357661	4619202														
244	Local social de Vergós	Ramon Toldrà	Avís in situ	Cultural	358417	4613864														
245	A.R. Cal Rovira	*Aleidis Serra Rovira*	Avís in situ	Allotjament	358632	4618923														
246	Biblioteca Comarcal Josep Finestres	Sara Vendrell	biblioteca@cervera.cat	Biblioteca	356385	4614620														
247	Arxiu Comarcal de la Segarra	Dolors Montagut	Avís in situ	Arxiu	356389	4614629														
248	Espais de Dilluns d'Aquelarre	**Ass.Joves** Núria Ninot Èlia Grasset	Avís in situ	Activitat esporàdica	356164	4614840														
249	Espais de Dimarts d'Aquelarre	**Ass.Comerciants** Ester Pallarés Josep Mª Riu	Avís in situ	Activitat esporàdica	356222	4614652														
250	Espais de Dimecres de Cendra	**Ass.Dimecres de Cendra** Jordi Garriga Laura Cots	Avís in situ	Activitat esporàdica	356267	4614621														
251	Espais de Dijous Gras	**Agr.Seny Major** Mariona Dalmases Carme Granell	Avís in situ	Activitat esporàdica	Varis	Varis														
252	Espais de Divendres d'Aquelarre	Mònica Valls	Avís in situ	Activitat esporàdica	Varis	Varis														
253	Espais de Dissabte d'Aquelarre	Mònica Valls Albert Parra	Avís in situ	Activitat esporàdica	Varis	Varis														
254	Casa d'Estiu del Mascle Cabró	Mònica Valls	Avís in situ	Activitat esporàdica	355927	4614060														

EV	NOM	CONTACTE	ALTRES	US	UTM-X	UTM_Y	ONADES C/F	SUB_ELECTRIC	CONC_PERS	FERROCARRIL	PLASEQCAT	INFOCAT	INUNCAT	TRANSCAT	NEUCAT	SISMICAT	VENTCAT	PANDEMIES	AQUELARRE	MERCAT
255	Fira del Gran Boc	Òscar Celeiro	Avís in situ	Activitat esporàdica	356222	4614652														
256	Mercat habitual	Rosa Fargas Sergi Pont	Avís in situ	Mercat no sedentari	356287	4614646														
257	ES Bargues		Avís in situ	Benzinera	355422	4614649														
258	ES BonÀrea		Avís in situ	Benzinera	355491	4614950														
259	ES Esclat		Avís in situ	Benzinera	355730	4614526														
260	ES Petrolis Independents		Avís in situ	Benzinera	355976	4615161														
261	ES Ass. Transportistes de Cervera		Avís in situ	Benzinera	355692	4615155														
262	SUMA		Avís in situ	Servei	356379	4615322														

6.2. Catàleg de mitjans i recursos

6.2.1. Mitjans i recursos de l'ajuntament

MITJANS I RECURSOS DE L'AJUNTAMENT		
NOM	**PERSONA DE CONTACTE**	**DADES DE LOCALITZACIÓ**
Espargidora de potassa (1)	**Manel Cortés** *Cap de la Brigada Mpal.*	Magatzem Serveis Mpals (CEI). *Av. Segrià, 6 (Pol. Ind.)* *Cervera*
Polidòzer / replanadora (1)	**Manel Cortés** *Cap de la Brigada Mpal.*	Magatzem Serveis Mpals (CEI). *Av. Segrià, 6 (Pol. Ind.)* *Cervera*
Grup Electrogen de 5.000 wats (2)	**Manel Cortés** *Cap de la Brigada Mpal.*	Magatzem Serveis Mpals (CEI). *Av. Segrià, 6 (Pol. Ind.)* *Cervera*
Cisterna remolcada de 3.000 l per camió (Iveco Daily)	**Manel Cortés** *Cap de la Brigada Mpal.*	Magatzem Serveis Mpals (CEI). *Av. Segrià, 6 (Pol. Ind.)* *Cervera*
Tanques, senyalitzacions, equips individuals....	**Manel Cortés** *Cap de la Brigada Mpal.* 630056743	Magatzem Serveis Mpals (CEI). *Av. Segrià, 6 (Pol. Ind.)* *Cervera*
DEA exterior	**Arseni López** **Tèc. Mpal. d'Esports i Entitats** 654798507	*C. Sta. Maria, 2* *Cervera*
DEA vehicle Policia Local	**Policia Local** 900924924	Hyundai Tucson
DEA interior	973530278	Farmàcia Antonijuan *Av. Agramunt, 13* *Cervera*
DEA interior	973530226	Farmàcia Solsona Rosell *Av. Catalunya, 13* *Cervera*

DEA interior	973530154	Farmàcia Martorell *C. Sta. Anna, 4* *Cervera*
DEA interior	973531515	Farmàcia Nova *Av. Francesc Macià, 42* *Cervera*
DEA interior	**Tèc. Mpal. d'Esports i Entitats**	Piscina Coberta Municipal Ramon Balcells *Av. dels Esports* *Cervera*
DEA interior	**Tèc. Mpal. d'Esports i Entitats**	Pavelló Poliesportiu *Av. de Guissona* *Cervera*
DEA interior	**Tèc. Mpal. d'Esports i Entitats**	Escola Jaume Balmes *Plaça Magdalena de Montclar* Cervera
DEA interior	**Tèc. Mpal. d'Esports i Entitats**	Escola Josep Arques *Av. Mil.lenari,20* Cervera
DEA interior	**Tèc. Mpal. d'Esports i Entitats**	Escola Les Savines *Carrer Josep Benet, 1* Cervera
DEA interior	**Tèc. Mpal. d'Esports i Entitats**	Camp d'Esports Municipal *Carrer Estadi s/n* Cervera
DEA interior	**President Patronat Gran Teatre de la Passió de Cervera**	Gran Teatre de la Passió de Cervera *Passeig Balmes, 4* Cervera

6.2.2. Vehicles municipals

VEHICLES SERVEIS MUNICIPALS				
TIPUS	**MATRÍCULA**	**MARCA I MODEL**	**DEPARTAMENT**	**PÀRKING**
Màquina escombradora gran	E6604BJB	HAKO 2250	Serveis Municipals	Magatzem Serveis Mpal. (CEI). Av. Segrià, 6 (Pol. Ind.) Cervera
Màquina escombradora petita	E3154BHV	HAKO 1650	Serveis Municipals	Magatzem Serveis Mpal. (CEI). Av. Segrià, 6 (Pol. Ind.) Cervera
Camió amb braç articulat hidràulic i cistella	L7682AG	NISSAN	Serveis Municipals	Magatzem Serveis Mpal. (CEI). Av. Segrià, 6 (Pol. Ind.) Cervera
Camió amb braç articulat hidràulic	5429DXL	IVECO DAILY	Serveis Municipals	Magatzem Serveis Mpal. (CEI). Av. Segrià, 6 (Pol. Ind.) Cervera
Furgoneta gran	9034GCB	IVECO DAILY	Serveis Municipals	Magatzem Serveis Mpal. (CEI). Av. Segrià, 6 (Pol. Ind.) Cervera
Camionet petit	6406 BKH	NISSAN CABSTAR	Serveis Municipals	Magatzem Serveis Mpal. (CEI). Av. Segrià, 6 (Pol. Ind.) Cervera
Furgoneta petita	L8497AF	Renault Kangoo	Serveis Municipals	Magatzem Serveis Mpal. (CEI). Av. Segrià, 6 (Pol. Ind.) Cervera
Furgoneta petita	9222BSJ	Citroën C15	Serveis Municipals	Magatzem Serveis Mpal. (CEI). Av. Segrià, 6 (Pol. Ind.) Cervera
Furgoneta petita	5394KHD	Dacia Dokker	Serveis Municipals	Magatzem Serveis Mpal. (CEI). Av. Segrià, 6 (Pol. Ind.) Cervera

Furgoneta gran	8787MNB	Nissan Interstar	Serveis Municipals	Magatzem Serveis Mpal. (CEI). Av. Segrià, 6 (Pol. Ind.) Cervera
Furgoneta petita	7545NFP	Toyota Preace	Serveis Municipals	Magatzem Serveis Mpal. (CEI). Av. Segrià, 6 (Pol. Ind.) Cervera
Furgoneta petita	7553NFP	Toyota Preace	Serveis Municipals	Magatzem Serveis Mpal. (CEI). Av. Segrià, 6 (Pol. Ind.) Cervera
Telescòpica	E5557BHP	Merlo TF.33.7	Serveis Municipals	Magatzem Serveis Mpal. (CEI). Av. Segrià, 6 (Pol. Ind.) Cervera
Elevador elèctric	-	Bateries	Serveis Municipals	Magatzem Serveis Mpal. (CEI). Av. Segrià, 6 (Pol. Ind.) Cervera
Carretilla Bateries	-	Linde	Serveis Municipals	Magatzem Serveis Mpal. (CEI). Av. Segrià, 6 (Pol. Ind.) Cervera

VEHICLES POLICIA LOCAL				
TIPUS	**MATRÍCULA**	**MARCA I MODEL**	**DEPARTAMENT**	**PÀRKING**
Turisme 4X2	5690 LXX	Hyundai Tucson	Policia Local	Magatzem Serveis Mpal. (CEI). Av. Segrià, 6 (Pol. Ind.) Cervera
4x4	0438HND	Nissan QASHQAI	Policia Local	Magatzem Serveis Mpal. (CEI). Av. Segrià, 6 (Pol. Ind.) Cervera

6.2.3. Xarxa d'hidrants municipal

XARXA D'HIDRANTS MUNICIPAL (PAH)			
CERVERA			
NÚMERO	**TIPUS**	**CARRER**	**SECTOR / COORDENADES UTM**
1	Hidrant arqueta 1 BCN Ø 70	Av. Polígon Industrial *Gidar*	*Polígon Industrial* *X = 353842.08 Y = 4614899.58*
2	Hidrant arqueta 1 BCN Ø 70	Av. Polígon Industrial	*Polígon Industrial* *X = 354049.80 Y = 4614909.08*
3	Hidrant arqueta 1 BCN Ø 70	Av. Polígon Industrial	*Polígon Industrial* *X = 354382.09 Y = 4614950.08*
4	Hidrant arqueta 1 BCN Ø 70	Av. Pla d'Urgell *Cortizo*	*Polígon Industrial* *X = 354183.51 Y = 4614875.53*
5	Hidrant arqueta 1 BCN Ø 70	Av. Alt Urgell	*Polígon Industrial* *X = 354307.47 Y = 4614794.97*
6	Hidrant columna 2 BCN Ø 70	Av. Bages	*Polígon Industrial* *X = 354508.05 Y = 4615124.16*
7	Hidrant columna 2 BCN Ø 70	Av. Ripollès *Europerfil*	*Polígon Industrial* *X = 354849.28 Y = 4615216.67*
8	Hidrant columna 2 BCN Ø 70	Av. Ripollès *Europerfil*	*Polígon Industrial* *X = 354628.39 Y = 4615177.93*
9	Hidrant columna 2 BCN Ø 70	Av. Ripollès *EuroperfiL*	*Polígon Industrial* *X = 354382.86 Y = 4615297.07*
10	Hidrant columna 2 BCN Ø 70	Av. Ripollès *Europerfil*	*Polígon Industrial* *X = 354432.97 Y = 4615456.76*
11	Hidrant columna 2 BCN Ø 70	Av. Vall d'Aran *Europerfil*	*Polígon Industrial* *X = 354501.72 Y = 4615487.46*
12	Hidrant columna 2 BCN Ø 70	Av. Vall d'Aran *Europerfil*	*Polígon Industrial* *X = 354661.49 Y = 4615406.17*
13	Hidrant columna 2 BCN Ø 70	Enllaç L-303 *Rotonda Europerfil*	*Polígon Industrial* *X = 354958.44 Y = 4615288.80*
14	Hidrant columna 2 BCN Ø 70	Av. Ripollès	*Polígon Industrial* *X = 355058.66 Y = 4615279.36*
15	Hidrant columna 2 BCN Ø 70	Av. Osona	*Polígon Industrial* *X = 355235.98 Y = 4615287.50*
16	Hidrant columna 2 BCN Ø 70	Av. Osona	*Polígon Industrial* *X = 355275.82 Y = 4615102.00*
17	Hidrant columna 2 BCN Ø 70	Av. Berguedà	*Polígon Industrial* *X = 355101.18 Y = 4615138.47*
18	Hidrant columna 2 BCN Ø 70	Av. Garrigues	*Polígon Industrial* X = 354964.00 Y = 4615129.04

19	Hidrant arqueta 1 BCN Ø 70	Av. Noguera *Tallers Lleó*	*Polígon Industrial* *X = 354803.61 Y = 4615001.19*
20	Hidrant arqueta 1 BCN Ø 70	Av. Noguera *Villar SL*	*Polígon Industrial* *X = 354832.80 Y = 4614824.92*
21	Hidrant arqueta 1 BCN Ø 70	Av. Segrià *Gutmetal*	*Polígon Industrial* *X = 354985.17 Y = 4614828.20*
22	Hidrant columna 2 BCN Ø 70	Av. Polígon Industrial / Av. de l'Urgell	*Polígon Industrial* X = 355425.81 Y = 4615089.94
23	Hidrant columna 2 BCN Ø 70	Av. Polígon Industrial / Av. de l'Anoia *Rentat de cotxes*	*Polígon Industrial* X = 355595.85 Y = 4615115.38
24	Hidrant columna 2 BCN Ø 70	C. Ivorra *Comercial Montraveta*	*Polígon Industrial* X = 355726.05 Y = 4615141.65
26	Hidrant columna 2 BCN Ø 70	C. Sanaüja *BigMat*	*Polígon Industrial* X = 355940.52 Y = 4615274.57
27	Hidrant arqueta 1 BCN Ø 70	Av. Polígon Industrial *E.S. Farré-Oil*	*Polígon Industrial* *X = 355982.47 Y = 4615161.07*
28	Hidrant arqueta 2 BCN Ø 70	Av. Urgell / Pl. Orenetes *Cots i Alsina*	*Polígon Industrial* *X = 355449.13 Y = 4614845.46*
29	Hidrant columna 2 BCN Ø 70	Av. Mil·lenari de Catalunya / Av. Conca de Barberà	*Via tren* X = 355560.99 Y = 4614865.64
30	Hidrant columna 2 BCN Ø 70	C. Montoliu / C. Massoteres	*Via tren* X = 355574.56 Y = 4614726.60
31	Hidrant columna 2 BCN Ø 70	C. Montoliu / C. Vallbona de les Monges	*Via tren* X = 355697.78 Y = 4614720.44
32	Hidrant columna 2 BCN Ø 70	C. Montoliu / C. Verdú	*Via tren* X = 355832.08 Y = 4614741.37
33	Hidrant columna 2 BCN Ø 70	C. Montoliu / C. Guimerà *Mercadona*	*Via tren* X = 355958.99 Y = 4614788.00
34	Hidrant columna 2 BCN Ø 70	Av. Mil·lenari de Catalunya / C. Sta. Coloma Queralt	X = 355930.83 Y = 4614923.12
35	Hidrant columna 2 BCN Ø 70	C. Biosca	X = 355969.44 Y = 4615038.04
36	Hidrant arqueta 1 BCN Ø 70	C. Vidal de Montpalau, 1	*Rotonda Albareda* *X = 356103.74 Y = 4614965.40*
37	Hidrant arqueta 2 BCN Ø 70	Av. de l'Esport *Pistes de Pàdel*	*Zona Esportiva* X = 355950.46 Y = 4615371.70
38	Hidrant arqueta 2 BCN Ø 70	Av. de l'Esport *Piscina descoberta*	*Zona Esportiva* X = 356046.16 Y = 4615373.34
39	Hidrant arqueta 2 BCN Ø 70	Av. de l'Esport *Polivalent*	*Zona Esportiva* *X = 356186.87 Y = 4615378.44*
40	Hidrant arqueta 1 BCN Ø 70	C. Victor Balaguer / C. Pompeu Fabra	*X = 356186.87 Y = 4615378.44*

41	Hidrant columna 2 BCN Ø 70	C. Sant Guim de Freixenet	X = 356237.40 Y = 4615119.96
42	Hidrant arqueta 1 BCN Ø 70	C. President Companys, 23	*X = 356352.40 Y = 4615128.57*
43	Hidrant arqueta 2 BCN Ø 70	Pstge. Sindicat Agrícola / C. Domènec Puigredon	*X = 356558.58 Y = 4615206.96*
44	Hidrant columna 2 BCN Ø 70	C. Castellnou / Pl. Sindicat	X = 356566.79 Y = 4615164.69
45	Hidrant arqueta 2 BCN Ø 70	C. Vidal de Montpalau	*Rotonda del Sindicat* *X = 356482.60 Y = 4615077.27*
46	Hidrant arqueta 2 BCN Ø 70	C. Josep Benet, 1	*Escola de les Savines* *X = 356887.89 Y = 4615523.76*
47	Hidrant columna 2 BCN Ø 70	C. Prenyanosa, 2	X = 356853.68 Y = 4615202.40
48	Hidrant columna 2 BCN Ø 70	C. Prenyanosa / C. Menta	X = 356948.14 Y = 4615229.08
49	Hidrant columna 2 BCN Ø 70	C. Prenyanosa / C. Calaf	*Placeta* X = 357038.19 Y = 4615256.60
50	Hidrant columna 2 BCN Ø 70	C. Prenyanosa / Av. Manresa	X = 357125.95 Y = 4615268.29
51	Hidrant columna 2 BCN Ø 70	Av. Manresa / C. Calaf	X = 357035.77 Y = 4615217.06
52	Hidrant arqueta 1 BCN Ø 70	Av. de les Forques, 49	*Passeig central* *X = 356933.25 Y = 4615001.99*
53	Hidrant arqueta 1 BCN Ø 70	Av. de les Forques / C. Guernika	*X = 356685.48 Y = 4614794.98*
54	Hidrant arqueta 2 BCN Ø 70	C. Guinedilda, 16	*X = 356328.87 Y = 4614747.05*
55	Hidrant arqueta 2 BCN Ø 70	Pg. Jaume Balmes, 3	*Consell Comarcal de la Segarra* *X = 356414.69 Y = 4614683.47*
56	Hidrant arqueta 2 BCN Ø 70	Pl. Universitat, 1	*Universitat* *X = 356292.43 Y = 4614654.54*
57	Hidrant arqueta 1 BCN Ø 70	Escalinata Jaume Balmes al Camí dels Pagesos	*Escola Jaume Balmes–Teatre Passió* *X = 356417.13 Y = 4614537.03*
58	Hidrant arqueta 2 BCN Ø 70	Pl. Sta. Anna, 5	*X = 356172.77 Y = 4614531.58*
59	Hidrant arqueta 1 BCN Ø 70	Av. Duran i Sanpere	*X = 356094.59 Y = 4614550.48*
60	Hidrant arqueta 2 BCN Ø 70	C. Nou	*La Barbacana* *X = 356183.70 Y = 4614411.19*
61	Hidrant arqueta 2 BCN Ø 70	C. Major, 89	*X = 356140.43 Y = 4614369.04*

62	Hidrant arqueta 2 BCN Ø 70	C. Nou / C. Costa d ela Campanya	*La Barbacana* *X = 356211.37 Y = 4614244.85*
63	Hidrant arqueta 2 BCN Ø 70	C. Barcelona, 70 / Pl. St. Cristòfol	*Església de St. Cristòfol* *X = 356187.65 Y = 4614057.96*
64	Hidrant arqueta 2 BCN Ø 70	C. St. Domènec	*Ajuntament* *X = 356031.65 Y = 4614091.39*
65	Hidrant arqueta 2 BCN Ø 70	C. St. Magí	*Cal Racó* *X = 355954.93 Y = 4614071.04*
66	Hidrant arqueta 2 BCN Ø 70	Pl. St. Magí	*Església de Sant Magí* *X = 355940.38 Y = 4614197.49*
67	Hidrant arqueta 1 BCN Ø 70	Av. Mestre Emili Pujol	*Jutjats / Conservatori de Música* *X = 356021.11 Y = 4614233.82*
68	Hidrant arqueta 2 BCN Ø 70	C. Estudi Vell / C. Sabater	*X = 356069.11 Y = 4614174.23*
69	Hidrant arqueta 2 BCN Ø 70	N-II (pk. 518)	*L'Esclat* *X = 355639.45 Y = 4614594.16*
70	Hidrant arqueta 2 BCN Ø 70	Av. Francesc Macià / C. Conseller Comorera	*X = 356259.41 Y = 4615380.05*
71	Hidrant arqueta 2 BCN Ø 70	C. President Companys / Av. Francesc Macià	*X = 356378.81 Y = 4615348.08*
72	Hidrant arqueta 2 BCN Ø 70	C. Verge del Camí	*Darrera Mercadona* *X = 356003.42 Y = 4614865.89*
73	Hidrant arqueta 2 BCN Ø 70	C. Barcelona / C. Sta. Maria	*X = 356051.47 Y = 4614001.74*
74	Hidrant arqueta 2 BCN Ø 70	C. Sant Guim de Freixenet	*X = 356286 Y = 4615007*
75	Hidrant arqueta 2 BCN Ø 70	Av. Alta Ribagorça	*X = 354097 Y = 4614761*
76	Hidrant arqueta 2 BCN Ø 70	Av. Ripollès	*X = 354426 Y = 4615453*
77	Hidrant columna 1 BCN Ø 70	Parc de bombers de Cervera	*X = 355482 Y = 4614802*
78	Hidrant arqueta 2 BCN Ø 70	Av. Solsonès	*X = 355684 Y = 4615009*
79	Hidrant arqueta 2 BCN Ø 70	C. Àngel Guimerà, 19	*X = 356462 Y = 4615509*
80	Hidrant arqueta 2 BCN Ø 70	C. Pompeu Fabra, 27-31	*X = 356320 Y = 4615510*
81	Hidrant arqueta 2 BCN Ø 70	Carrer nou urbanitzat darrera empresa Cortizo.	*X= 355331 Y= 4615323*
82	Hidrant arqueta 2 BCN Ø 70	Av. Catalunya, 92	*X= 356157 Y= 4614741*
CASTELLNOU D'OLUGES			

NÚMERO		CARRER	SECTOR / COORDENADES UTM
81	Boca de reg 1 BCN Ø 45	Carrer del Darrera	*X = 358307.47 Y = 4618240.36*

6.2.4. Punts d'aigua d'ús públic per a extinció d'incendis

XARXA PUNTS D'AIGUA D'ÚS PÚBLIC PER EXTINCIÓ D'INCENDIS AMB HIDRANTS		
NÚMERO	**TIPUS I NOM**	**CARACTERÍSTIQUES**
El municipi no disposa de cap punt d'aigua d'aquestes característiques. Els més propers: - Granyena de Segarra a 6 km de Cervera i a 1 km del límit municipal. - Montcortès de Segarra a 5 km de Cervera i a 1 km del límit municipal.		

*XARXA PUNTS D'AIGUA D'ÚS PÚBLIC PER EXTINCIÓ D'INCENDIS SENSE HIDRANTS *Punts d'aigua que tot i no ser construïts per aquesta finalitat, sí que històricament han servit i han estat utilitzats per a extinció d'incendis.		
NÚMERO	**TIPUS I NOM**	**CARACTERÍSTIQUES**
PAB-1	Bassa de Vergós Sector: D SOC: 22BB09 UTM: X= 358028 Y= 4613754	Bassa a nivell de terra Vas principal: 44 m x 20 m x 5 m Capacitat: 4400 m³ (aprox.) Apte per mitjans terrestres: Motobomba. Apte per helicòpters.
PAB-2	Peixera de la Prenyanosa Sector: B SOC: 22BA04 UTM: X= 358349 Y= 4618788	Punt d'aigua natural que es veurà condicionat segons el període plujós que hi hagi hagut i a la disponibilitat d'aigua en aquell moment. Apte per mitjans terrestres: Motobomba.
PAB-3	Peixera de Vergós Sector: D SOC: 22BB09 UTM: X= 357973 Y= 4613712	Punt d'aigua natural que es veurà condicionat segons el període plujós que hi hagi hagut i a la disponibilitat d'aigua en aquell moment. Apte per mitjans terrestres: Motobomba.
PAB-4	Depuradora de Cervera Sector: C SOC: 21BB10 UTM: X= 354987 Y= 4613893	EDAR biològica formada per quatre llacunes de grans dimensions que en cas d'incendi podrien ser aptes pels mitjans aeris. Apte per mitjans terrestres: Motobomba. Apte per helicòpters.

PAB-5	Bassa del Molí dels Comdals (Privada) Sector: D SOC: 22BB10 UTM: X= 359300 Y= 4613129	Bassa particular, trapezoïdal. (44m x 23m x 48 m x 100 m) d'aproximadament 15.000 m³ Apte per mitjans terrestres: Motobomba. Apte per helicòpters.

6.2.5. Associacions i grups voluntaris locals

ASSOCIACIONS I GRUPS VOLUNTARIS LOCALS		
NOM	**PERSONA DE CONTACTE**	**DADES DE LOCALITZACIÓ**
Agrupació de Defensa Forestal 136 *ADF de la Segarra*		
Creu Roja de la Segarra		
*Amb el Pla activat es podrà demanar la col·laboració d'alguna de les entitats cerverines per si tenen disponibilitat per a poder col·laborar en tasques logístiques.		

6.2.6. Serveis bàsics

SERVEIS BÀSICS		
SERVEI	**PERSONA DE CONTACTE**	**DADES DE LOCALITZACIÓ**
Empresa Municipal d'Aigua i Serveis de Cervera i la Segarra - EASCS	Oficines Avaries	973532200 900304070
Servei d'aigua en alta de Gestió d'aigües de la Segarra - GAS	Tècnic	
Enllumenat públic	Serveis Municipals	
Llum	Endesa	800760706 900905020

		(Telèfon amb pin per ajuntaments: 520)
Telefonia	Movistar	1002
	Vodafone	22123
	Orange	1470
	BonÀrea Telecom	900899030 973551130 (oficines d'enginyeria)
Gas Butà	REPSOL	900 321 900
	REPSOL – DIBUTASER S.L.	973 310 900 tarrega@dibutaser.com
	ES Bargués	973530491
Gas	NEDGIA	900750750
Estacions de servei i distribució de gasoil domèstic	E.S. BARGUÈS – REPSOL	973530491 Av. Tàrrega, 15
	E.S. PETROLIS INDEPENDENTS	673393040 Av. Polígon Industrial
	E.S. BONÀREA	900899089 Av. Urgell, s/n
	E.S. ESCLATOIL	973419309 Av. Tàrrega, 22
	E.S. ASS. TRANSPORTISTES DE LA SEGARRA (Tant sols per associats)	Av. Polígon Industrial

6.2.7. Serveis públics d'emergències

SERVEIS PÚBLICS D'EMERGÈNCIES		
SERVEI	**DADES DE LOCALITZACIÓ**	
TELÈFON ÚNIC D'EMERGÈNCIES (24 h)	112	
BOMBERS	**Bombers Generalitat**	112
	Parc de Bombers de Cervera	
	Control [10]REL	
MOSSOS D'ESQUADRA	**Mossos d'Esquadra**	112
	Comissaria de Cervera	
COS D'AGENTS RURALS	**Agents Rurals**	112
	Base Agents Rurals Cervera	
	Control de Lleida	
	Control Central Torreferrussa	
SISTEMA D'EMERGÈNCIES MÈDIQUES (SEM)	**Base SEM de Cervera** *CAP de Cervera*	112

[10] ***REL**: El territori de Catalunya s'articula, als efectes de la implantació del cos de Bombers de la Generalitat, en les 7 regions d'emergència següents: Centre, Girona, Lleida, Metropolitana Nord, Metropolitana Sud, Tarragona i Terres de l'Ebre. La **REL** correspon a la Regió d'Emergències de Lleida.*

6.2.8. Serveis sanitaris

SERVEIS SANITARIS		
SERVEI	**PERSONA DE CONTACTE**	**DADES DE LOCALITZACIÓ**
CAP de Cervera	Responsable CAP	973531048 973532529 *Av. Duran i Sanpere, 45* *Cervera*
HOSPITAL GENERAL D'IGUALADA	-	938075500 938075577 (Urgències)
HOSPITAL UNIVERSITARI ARNAU DE VILANOVA DE LLEIDA	-	973705200 973705322 (Urgències)
HOSPITAL UNIVERSITARI DE SANTA MARIA DE LLEIDA	-	973727222
CATSALUT	-	061
ASEPEYO	-	973531200 *C. Vidal de Montpalau, 15* *Cervera*

6.2.9. Serveis veterinaris

SERVEIS SANITARIS		
SERVEI	**PERSONA DE CONTACTE**	**DADES DE LOCALITZACIÓ**
CENTRE VETERINARI CERVERA	-	973532539 *Av. Duran i Sanpere, 41* *Cervera*
COMERCIAL PERE SERRA	-	973530848 *Av. Mil·lenari , 37-39* *Cervera*
BONÀREA SANITAT ANIMAL	-	973551150 *Av. Verge del Claustre* *Guissona*
CENTRE VETERINARI CRIS&JULY	-	973551126 *C. dels Reguers, 2A* *Guissona*

6.2.10. Serveis Públics de Protecció Civil

SERVEIS DE PROTECCIÓ CIVIL	
SERVEI	**DADES DE LOCALITZACIÓ**
CECAT	
Protecció Civil de Catalunya Serveis Territorials d'Interior a Lleida	
Consell Comarcal de la Segarra Servei de Protecció Civil	

6.2.11. Serveis d'infraestructures

SERVEIS D'INFRAESTRUCTURES		
SERVEI	**PERSONA DE CONTACTE**	**DADES DE LOCALITZACIÓ**
CARRETERES GENERALITAT DE CATALUNYA *C-25; L-214; L-311; N-IIa*	**Incidències nevades, a través CECAT**	
	S.T. Carreteres Generalitat de Lleida	
CARRETERES DE LA DIPUTACIÓ DE LLEIDA (ZONA I) *N-141f; LV-2141*	**Telèfon 24 h per incidències**	
CARRETERES DE L'ESTAT	**Incidències nevades, a través CECAT**	
	Unidad de Carreteras del Estado en Lleida de Lleida	

6.2.12. Altres serveis comarcals

ALTRES SERVEIS COMARCALS		
SERVEI	**PERSONA DE CONTACTE**	**DADES DE LOCALITZACIÓ**
TRANSPORT ESCOLAR	***Consell Comarcal de la Segarra***	973531300
	Transports Cots i Alsina	973532127
CONSELL COMARCAL *Àrea Tècnica i Territorial* *Serveis Socials* *Gestió d'Aigües* *Gestió de Residus*	**Centraleta**	973531300

6.2.13. Privats

PARTICULARS			
SERVEI	**NOM**	**PERSONA DE CONTACTE**	**DADES DE LOCALITZACIÓ**
	Electricitat MONCAM SL		
	Marsol Instal·lacions		
	Instal·lacions Albert Fitó		
	FONSA Instal·lacions I Manteniment		
	Instal·lacions I Muntatges La Segarra S.L		
Obres i Empreses de maquinària pesada	Miró		
	Construccions Codina Vall		
	Construccions Melitó Espinagosa		
	Jordi Finestres		
	Xavier Bertran		
	Josep Maria Vall		
	Ferreteria Cervera		
	Transports i Excavacions Marsol S.A		

	Excavacions J. Bernaus (Guissona)		
	Construccions Ribalta i fills S.A		
	Excavacions Germans Cases		
Farmàcies *Farmàcies que disposen de DEA públic*	*FARMÀCIA ANTONI-JUAN		
	*FARMÀCIA SOLSONA ROSELL		
	*FARMÀCIA MARTORELL		
	*FARMÀCIA NOVA		
Supermercats, botigues de queviures, establiments de catering	Rostisseria Romina		
	Cal Gomà		
	Casa Guspí		
	Cal Pastor		
	Xarcuteria Vilà – Embotits el Ciervo		
	BonÀrea		
	Esclat		
	Plus Fresc		
	Suma		
	Mercadona		
	La Sirena		
Forns de pa / pastisseries amb venda de pa /	Forn Salvador		
	Forn Pa d'Abans		
	Vilardosa		

elaboració d'entrepans	Obrador KOK		
	Forn de Pa St. Pere Claver		
	Brioix		
	Pastisseria Cal Sangrà		
	Pastisseria Cal Colom		
	La Croissanteria		
Autocars	Cots i Alsina		
Taxis	Taxi 1		
	Taxi 2		
	Taxi 3		
	Taxi 4		
	Taxi 5		

DUPROCIM

DOCUMENT ÚNIC DE PROTECCIÓ CIVIL MUNICIPAL

DOCUMENT 7
CARTOGRAFIA ESPECÍFICA PER A CADA RISC

PAERIA DE CERVERA

Document 7: Cartografia específica (per a cada risc)

CARTOGRÀFIA BÀSICA	
PLÀNOL 1	Mapa comarcal
PLÀNOL 2	Mapa municipal i vies de comunicació
PLÀNOL 3	Mapa municipal de línies elèctriques
PLÀNOL 4	Plànol Cartografia Operativa d'Emergències (COE)
CARTOGRAFIA RISCOS TERRITORIALS	
PLÀNOL 5	Risc Territorial per Onada de Calor i Onada de Fred (PROCICAT)
PLÀNOL 5.1	Risc Territorial per Manca Subministrament Elèctric (PROCICAT)
PLÀNOL 5.2	Risc Territorial per Transport de Viatgers per Ferrocarril (PROCICAT)
PLÀNOL 5.3	Risc Territorial per Concentració de Persones (PROCICAT)
CARTOGRAFIA RISCOS ESPECIALS	
PLÀNOL 6	Risc Especial per a Risc Químic (PLASEQCAT) – Vulnerabilitat - Operativitat
PLÀNOL 7	Risc Especial per a Incendis Forestals (INFOCAT) – Operativitat
PLÀNOL 7.1	Risc Especial per a Incendis Forestals (INFOCAT) – Vulnerabilitat
PLÀNOL 7.2	Risc Especial per a Incendis Forestals (INFOCAT) – Nord municipi
PLÀNOL 7.3	Risc Especial per a Incendis Forestals (INFOCAT) – Sud municipi
PLÀNOL 7.4	Risc Especial per a Incendis Forestals (INFOCAT) – Castellnou d'Oluges – Malgrat – La Prenyanosa
PLÀNOL 7.5	Risc Especial per a Incendis Forestals (INFOCAT) – Cervera
PLÀNOL 8	Risc Especial per a Inundacions (INUNCAT) – Riu Sió: Punts Conflictius (PC), Operativitat i Vulnerabilitat
PLÀNOL 8.1	Risc Especial per a Inundacions (INUNCAT) – Riu Sió: Punts d'Actuació Prioritària (PAP)
PLÀNOL 8.2	Risc Especial per a Inundacions (INUNCAT) – Clot dels Aubens: Punts Conflictius (PC), Operativitat i Vulnerabilitat
PLÀNOL 8.3	Risc Especial per a Inundacions (INUNCAT) – Clot dels Aubens: Punts d'Actuació Prioritària (PAP)
PLÀNOL 8.4	Risc Especial per a Inundacions (INUNCAT) – Riu d'Ondara, Torrent Salat i Riera de Monells: Punts Conflictius (PC), Operativitat i Vulnerabilitat
PLÀNOL 8.5	Risc Especial per a Inundacions (INUNCAT) – Riu d'Ondara, Torrent Salat i Riera de Monells: Punts d'Actuació Prioritària (PAP)
PLÀNOL 9	Risc Especial Accidents en el Transport de Matèries Perilloses (TRANSCAT) – A-2
PLÀNOL 9.1	Risc Especial Accidents en el Transport de Matèries Perilloses (TRANSCAT) – A-2 / C-25
PLÀNOL 9.2	Risc Especial Accidents en el Transport de Matèries Perilloses (TRANSCAT) – Ruta TMP fins les benzineres
PLÀNOL 10	Risc Especial per a Nevades (NEUCAT) - Mapa cotes de neu superior a 400 m
PLÀNOL 10.1	Risc Especial per a Nevades (NEUCAT) - Mapa cotes de neu superior a 600 m
PLÀNOL 10.2	Risc Especial per a Nevades (NEUCAT) – Operativitat i vies prioritzades
PLÀNOL 10.3	Risc Especial per a Nevades (NEUCAT) – Vulnerabilitat
PLÀNOL 10.4	Risc Especial per a Nevades (NEUCAT) – Nord municipi
PLÀNOL 10.5	Risc Especial per a Nevades (NEUCAT) – Sud municipi
PLÀNOL 10.6	Risc Especial per a Nevades (NEUCAT) – La Cardosa
PLÀNOL 10.7	Risc Especial per a Nevades (NEUCAT) – Castellnou d'Oluges
PLÀNOL 10.8	Risc Especial per a Nevades (NEUCAT) – La Prenyanosa

PLÀNOL 10.9	Risc Especial per a Nevades (NEUCAT) – Malgrat
PLÀNOL 10.10	Risc Especial per a Nevades (NEUCAT) – Vergós
PLÀNOL 10.11	Risc Especial per a Nevades (NEUCAT) – Cervera
PLÀNOL 10.12	Risc Especial per a Nevades (NEUCAT) – Camins escolars
PLÀNOL 10.13	Risc Especial per a Nevades (NEUCAT) – Cervera Centre
PLÀNOL 11	Risc Especial per a Sismes (SISMICAT) – Operativitat i Intensitat Sísmica
PLÀNOL 11.1	Risc Especial per a Sismes (SISMICAT) – Vulnerabilitat
PLÀNOL 11.2	Risc Especial per a Sismes (SISMICAT) – Nord municipi
PLÀNOL 11.3	Risc Especial per a Sismes (SISMICAT) – sud municipi
PLÀNOL 11.4	Risc Especial per a Sismes (SISMICAT) – Cervera
PLÀNOL 12	Risc Especial per a Ventades (VENTCAT) – Operativitat
PLÀNOL 12.1	Risc Especial per a Ventades (VENTCAT) – Vulnerabilitat
PLÀNOL 12.2	Risc Especial per a Ventades (VENTCAT) – La Cardosa, Castellnou d'Oluges, Malgrat i La Prenyanosa
PLÀNOL 12.3	Risc Especial per a Ventades (VENTCAT) – Vergós
PLÀNOL 12.4	Risc Especial per a Ventades (VENTCAT) – Cervera
PLÀNOL 13	Risc Especial per Pandèmies – La Cardosa, Castellnou d'Oluges, Malgrat i La Prenyanosa
PLÀNOL 13.1	Risc Especial per Pandèmies – Vergós
PLÀNOL 13.2	Risc Especial per Pandèmies – Cervera
PLÀNOL 13.3	Risc Especial per Pandèmies – Cervera centre
CARTOGRAFIA RISCOS ESPECÍFICS	
PLÀNOL 14	Risc Específic Aquelarre – Operativitat
PLÀNOL 14.1	Risc Específic Aquelarre – Dilluns d'Aquelarre
PLÀNOL 14.2	Risc Específic Aquelarre – Dimarts d'Aquelarre
PLÀNOL 14.3	Risc Específic Aquelarre – Dimecres de Cendra
PLÀNOL 14.4	Risc Específic Aquelarre – Dijous Gras
PLÀNOL 14.5	Risc Específic Aquelarre – Divendres d'Aquelarre
PLÀNOL 14.6	Risc Específic Aquelarre – Dissabte Aquelarret
PLÀNOL 14.7	Risc Específic Aquelarre – Dissabte 1r correfoc
PLÀNOL 14.8	Risc Específic Aquelarre – Dissabte 2n correfoc
PLÀNOL 14.9	Risc Específic Aquelarre – Dissabte 3r correfoc
PLÀNOL 14.10	Risc Específic Aquelarre – Diumenge d'Aquelarre
PLÀNOL 14.11	Risc Específic Aquelarre – Pl. Universitat; Pl. Magdalena de Montclar; Pl. Sta. Anna
PLÀNOL 14.12	Risc Específic Aquelarre – Pl. Major; Cal Racó
PLÀNOL 15	Risc Específic Mercat Setmanal – Emplaçament habitual; Emplaçament ocasional

Tota la cartografia està disponible al visor cartogràfic del SITMUN:
https://oden.diputaciolleida.cat/sitmun/inicio.jsp

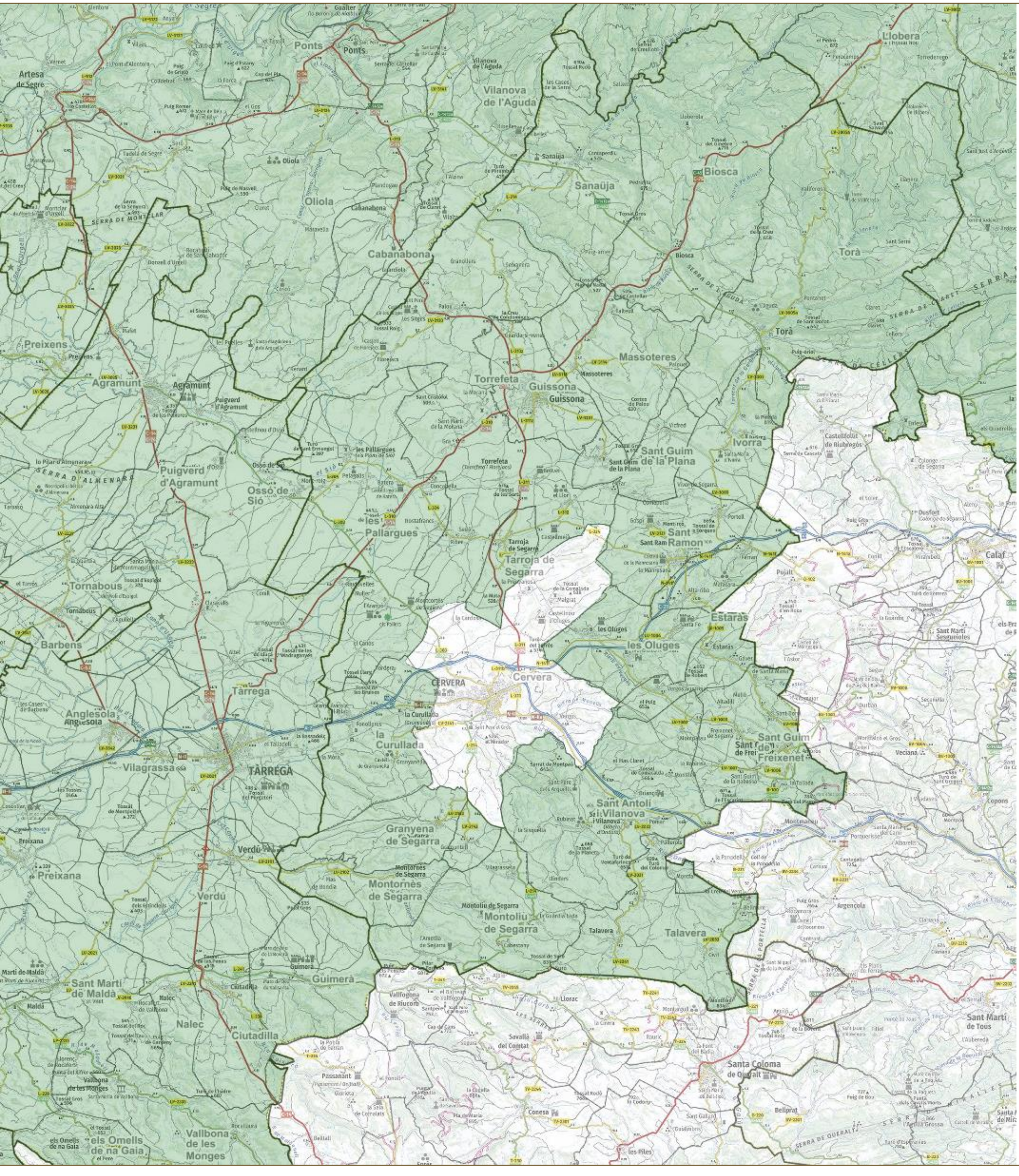

Consell Comarcal de la Segarra
Àrea Tècnica i Territorial
Servei de Protecció Civil

Cartografia General
Mapa comarcal

MUNICIPI DE CERVERA

Escala:
DIN A3
1/150.000

Àmbit geogràfic:
La Segarra

Albert Pujol Pellissa
Geògraf. *Col. 1360*
Tècnic de Protecció Civil Comarcal

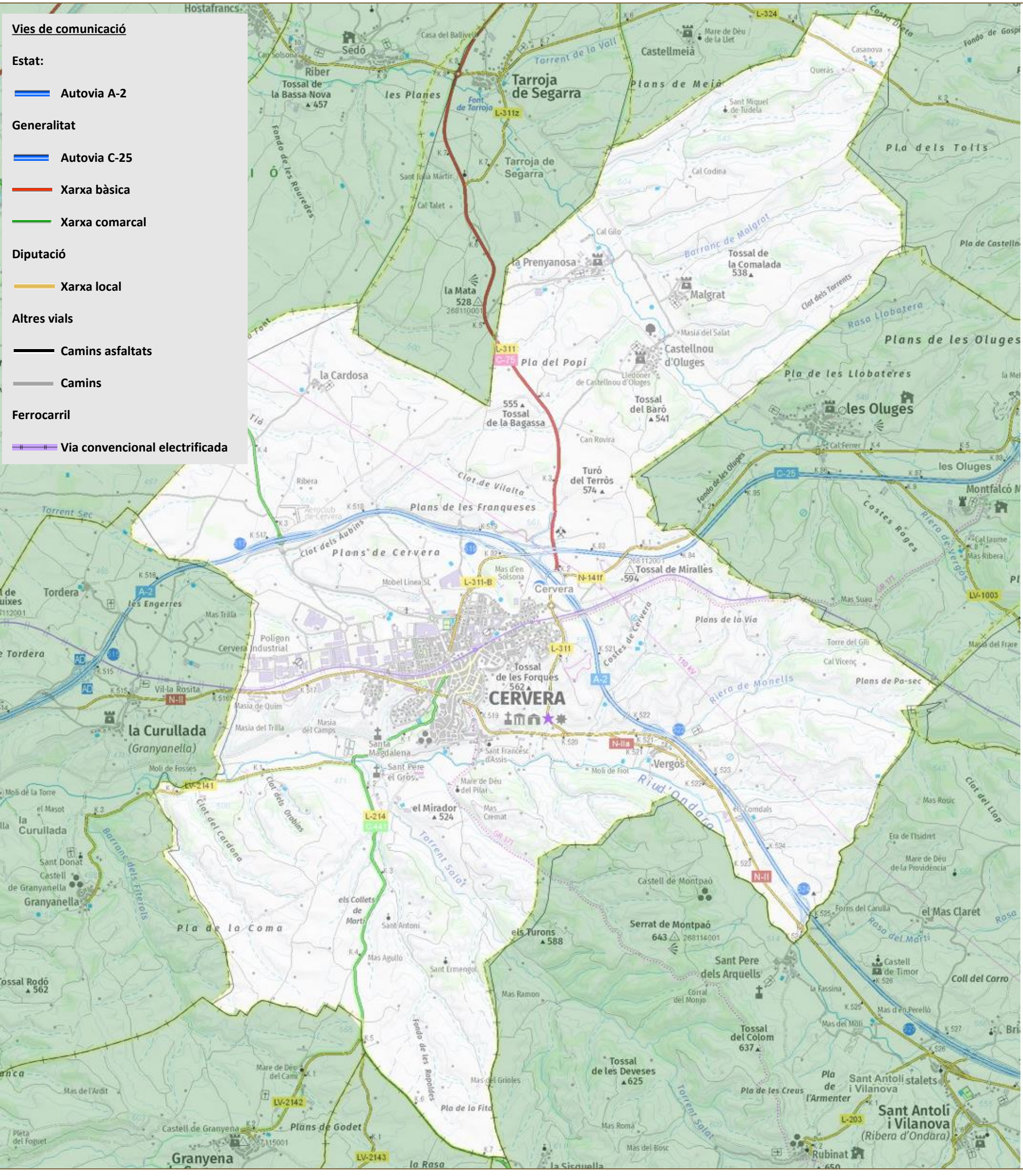
Vies de comunicació
Estat:
Autovia A-2
Generalitat
Autovia C-25
Xarxa bàsica
Xarxa comarcal
Diputació
Xarxa local
Altres vials
Camins asfaltats
Camins
Ferrocarril
Via convencional electrificada
Tarroja de Segarra
Castellmeià
Plans de Meià
Pla dels Tolls
la Prenyanosa
la Mata
528
Tossal de la Comalada
538
Malgrat
Castellnou d'Oluges
Pla del Popi
la Cardosa
555
Tossal de la Bagassa
Tossal del Baró
541
Pla de les Llobateres
les Oluges
Plans de les Oluges
Turó del Terrós
574
Plans de les Franqueses
Plans de Cervera
Tordera
les Engerres
Tossal de Miralles
594
Cervera
Tossal de les Forques
562
CERVERA
Plans de la Via
Plans de Pa-sec
la Curullada
(Granyanella)
Vergós
el Mirador
524
Pla de la Coma
Serrat de Montpaó
643
Sant Pere dels Arquells
el Mas Claret
Tossal del Colom
637
Tossal de les Deveses
625
Sant Antoli i Vilanova
(Ribera d'Ondara)
Granyena
Plans de Godet
Pla de la Fita
Pla de les Creus
Pla de l'Armenter
Rubinat
Riera de Monells
Riu d'Ondara
Torrent Salat
Costes de Cervera
Costes Roges
Riera de Vergós
Clot dels Torrents
Barranc de Malgrat
Clot de Vilalta
Clot dels Aubins
Torrent Sec
Torrent de la Vall
Fondo de les Oluges
Fondo de les Rourdes
Clot del Llop
Clot del Cardona
Clot dels Orbins
Barranc dels Fitorols
Rasa del Martí
Coll del Carro
Tossal Rodó
562
Tossal de Miralles
594
Tossal de les Forques
562
Tossal del Baró
541
Tossal de la Bagassa
555
Tossal de la Comalada
538
Tossal del Colom
637
Tossal de les Deveses
625
Tossal Rodó
562
Hostafrancs
Sedó
Riber
Tossal de la Bassa Nova
457
les Planes
Font de Tarroja
Tarroja de Segarra
Sant Julià Martir
Cal Talet
Cal Codina
Cal Gilo
Masia del Salat
Can Rovira
Ribera
Mas d'en Solsona
Mobel Linea SL
Poligon Industrial Cervera
Vil·la Rosita
Masia de Quim
Masia del Trilla
Masia del Camps
Santa Magdalena
Sant Pere el Gros
Mare de Déu del Pilar
Sant Francesc d'Assis
Moli de Fiol
Mas Cremat
Mas Agulló
Sant Antoni
Sant Ermengol
Mas Ramon
Mas del Grioles
Mas Roma
Mas del Bosc
Castell de Montpaó
Forns del Canuda
Castell de Timor
la Fassina
Corral del Monjo
Mas d'en Perelló
Mas del Molí
Mas Rosic
Era de l'Isidret
Mare de Déu de la Providència
Mas Suau
Torre del Gili
Cal Vicenç
Cal Jaume
Mas Ribera
Mare de Déu de la Llet
Casanova
Querás
Sant Miquel de Tudela
Casa del Ballivell
Mare de Déu del Camí
Mas de l'Ardit
Pleta del Foguet
Castell de Granyena
Sant Donat
Castell de Granyanella
Granyanella
Moli de Fosses
Moli de la Torre
el Masot
la Curullada
Mas Trilla
Mas Suau
Mas Rosic
Mas Ribera
Mas d'en Perelló
Mas del Molí
Mas Roma
Mas del Bosc
Mas Cremat
Mas Agulló
Mas Ramon
Mas del Grioles
Mas de l'Ardit
Pleta del Foguet
Castell de Granyena
Sant Antoli i Vilanova
Rubinat
la Sisquella
la Rasa
Plans de Godet
Pla de la Fita
Pla de les Creus
Pla de l'Armenter
Coll del Carro
Costes Roges
Costes de Cervera
Riera de Vergós
Riera de Monells
Clot del Llop
Clot dels Torrents
Clot de Vilalta
Clot dels Aubins
Torrent Sec
Torrent de la Vall
Fondo de les Oluges
Fondo de les Rourdes
Fondo de les Rapides
Barranc de Malgrat
Barranc dels Fitorols
Rasa del Martí
Rasa Llobatera
Font de Tarroja
Casa del Ballivell
Mare de Déu de la Llet
Casanova
Querás
Sant Miquel de Tudela
Cal Codina
Cal Gilo
Masia del Salat
Can Rovira
Ribera
Mas d'en Solsona
Mobel Linea SL
Poligon Industrial Cervera
Vil·la Rosita
Masia de Quim
Masia del Trilla
Masia del Camps
Santa Magdalena
Sant Pere el Gros
Mare de Déu del Pilar
Sant Francesc d'Assis
Moli de Fiol
Mas Cremat
Mas Agulló
Sant Antoni
Sant Ermengol
Mas Ramon
Mas del Grioles
Mas Roma
Mas del Bosc
Castell de Montpaó
Forns del Canuda
Castell de Timor
la Fassina
Corral del Monjo
Mas d'en Perelló
Mas del Molí
Mas Rosic
Era de l'Isidret
Mare de Déu de la Providència
Mas Suau
Torre del Gili
Cal Vicenç
Cal Jaume
Mas Ribera

Línia AT
Línia MT
ET
Seccionadors

Consell Comarcal de la Segarra
Àrea Tècnica i Territorial
Servei de Protecció Civil

Cartografia General
Línies elèctriques

MUNICIPI DE CERVERA

Escala: DIN A3 1/40.000

Àmbit geogràfic: T.M. Cervera

Albert Pujol Pellissa
Geògraf. *Col. 1360*
Tècnic de Protecció Civil Comarcal

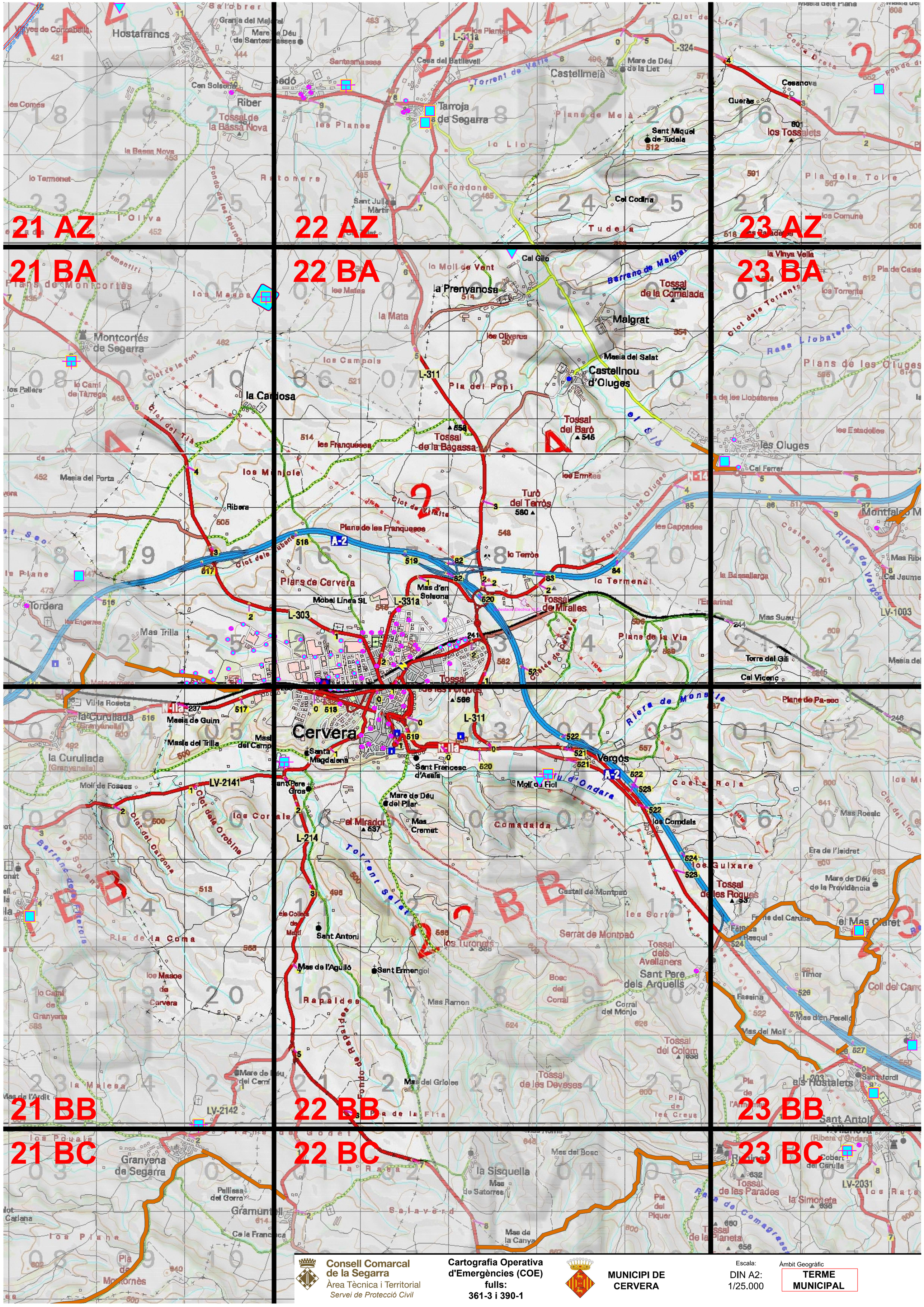

Consell Comarcal de la Segarra
Àrea Tècnica i Territorial
Servei de Protecció Civil

Cartografia Operativa d'Emergències (COE)
fulls:
361-3 i 390-1

MUNICIPI DE CERVERA

Escala:
DIN A2:
1/25.000

Àmbit Geogràfic
TERME MUNICIPAL

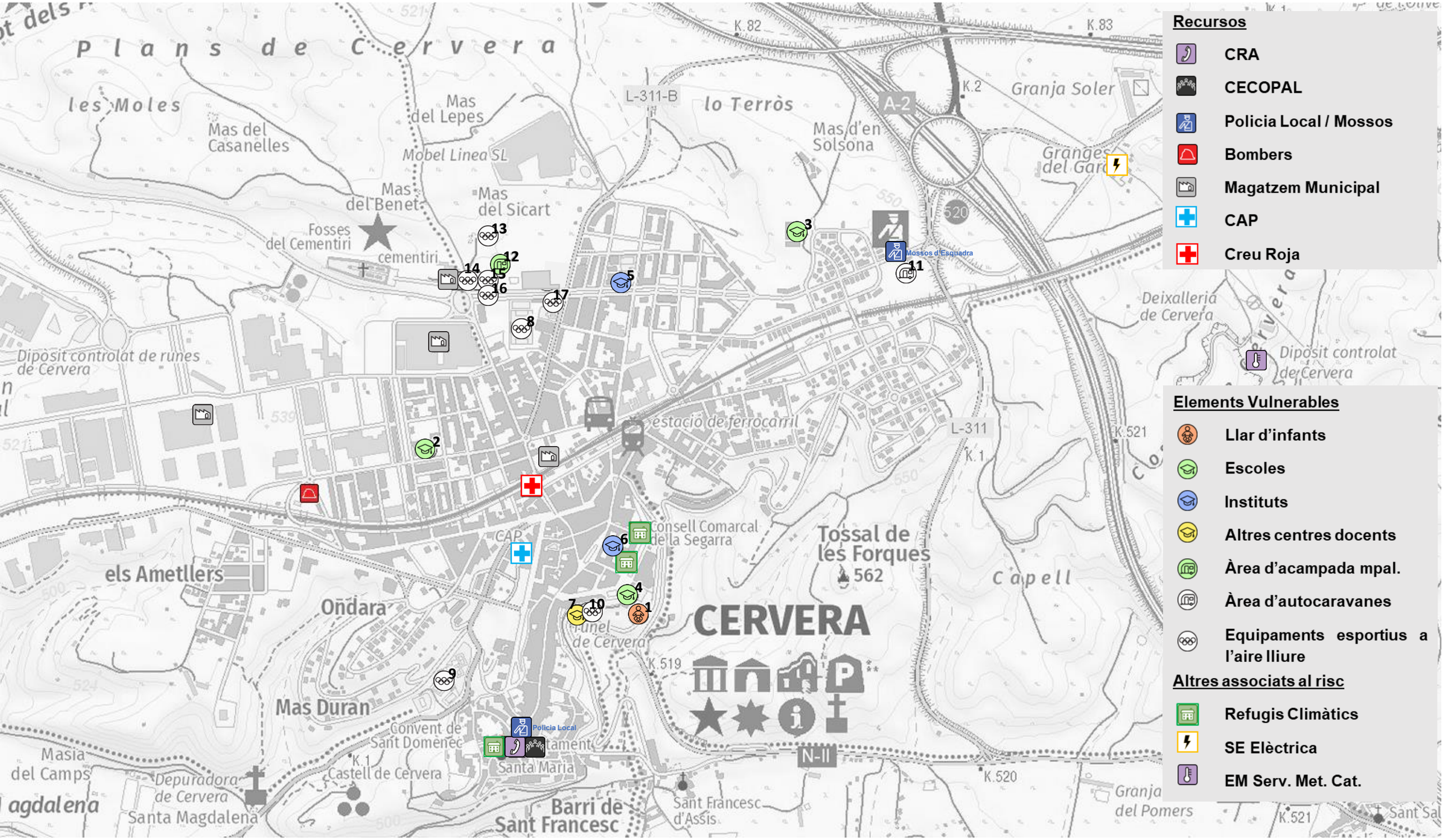

Recursos

- CRA
- CECOPAL
- Policia Local / Mossos
- Bombers
- Magatzem Municipal
- CAP
- Creu Roja

Elements Vulnerables

- Llar d'infants
- Escoles
- Instituts
- Altres centres docents
- Àrea d'acampada mpal.
- Àrea d'autocaravanes
- Equipaments esportius a l'aire lliure

Altres associats al risc

- Refugis Climàtics
- SE Elèctrica
- EM Serv. Met. Cat.

Consell Comarcal de la Segarra
Àrea Tècnica i Territorial
Servei de Protecció Civil

Cartografia Risc Territorial
Onades de Calor i Fred

MUNICIPI DE CERVERA

Escala: DIN A3 1/10000

Àmbit geogràfic: Cervera Nord

Albert Pujol Pellissa
Geògraf. *Col. 1360*
Tècnic de Protecció Civil Comarcal

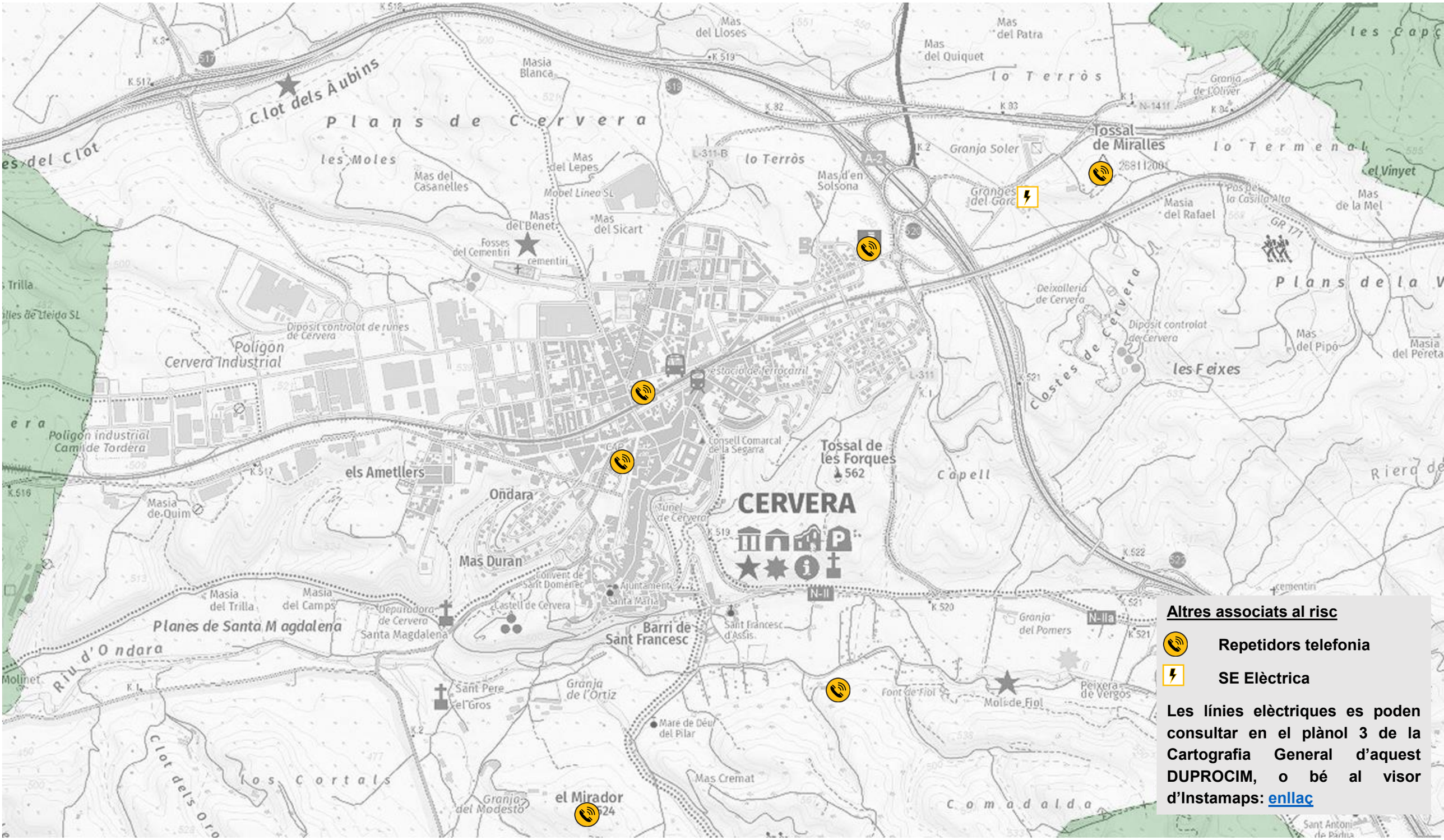

Altres associats al risc

Repetidors telefonia

SE Elèctrica

Les línies elèctriques es poden consultar en el plànol 3 de la Cartografia General d'aquest DUPROCIM, o bé al visor d'Instamaps: enllaç

Consell Comarcal de la Segarra
Àrea Tècnica i Territorial
Servei de Protecció Civil

Cartografia Risc Territorial
Manca subministrament elèctric i telecomunicacions

MUNICIPI DE CERVERA

Escala: DIN A3 1/15000

Àmbit geogràfic: Cervera

Albert Pujol Pellissa
Geògraf. *Col. 1360*
Tècnic de Protecció Civil Comarcal

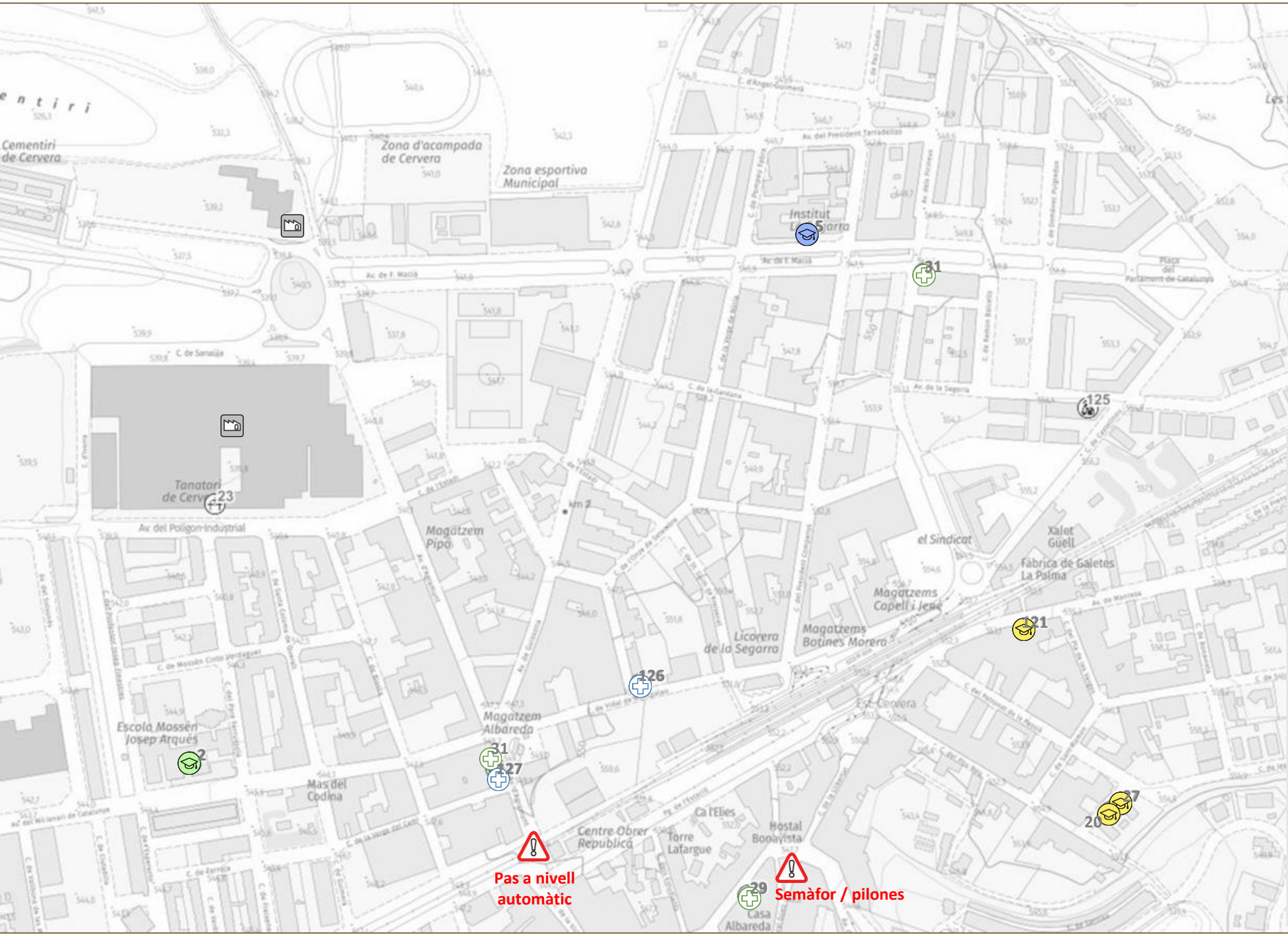

Consell Comarcal de la Segarra
Àrea Tècnica i Territorial
Servei de Protecció Civil

Cartografia Risc Territorial
Manca subministrament elèctric i telecomunicacions

MUNICIPI DE CERVERA

Escala: DIN A3 1/3500

Àmbit geogràfic: Cervera Nord

Albert Pujol Pellissa
Geògraf. *Col. 1360*
Tècnic de Protecció Civil Comarcal

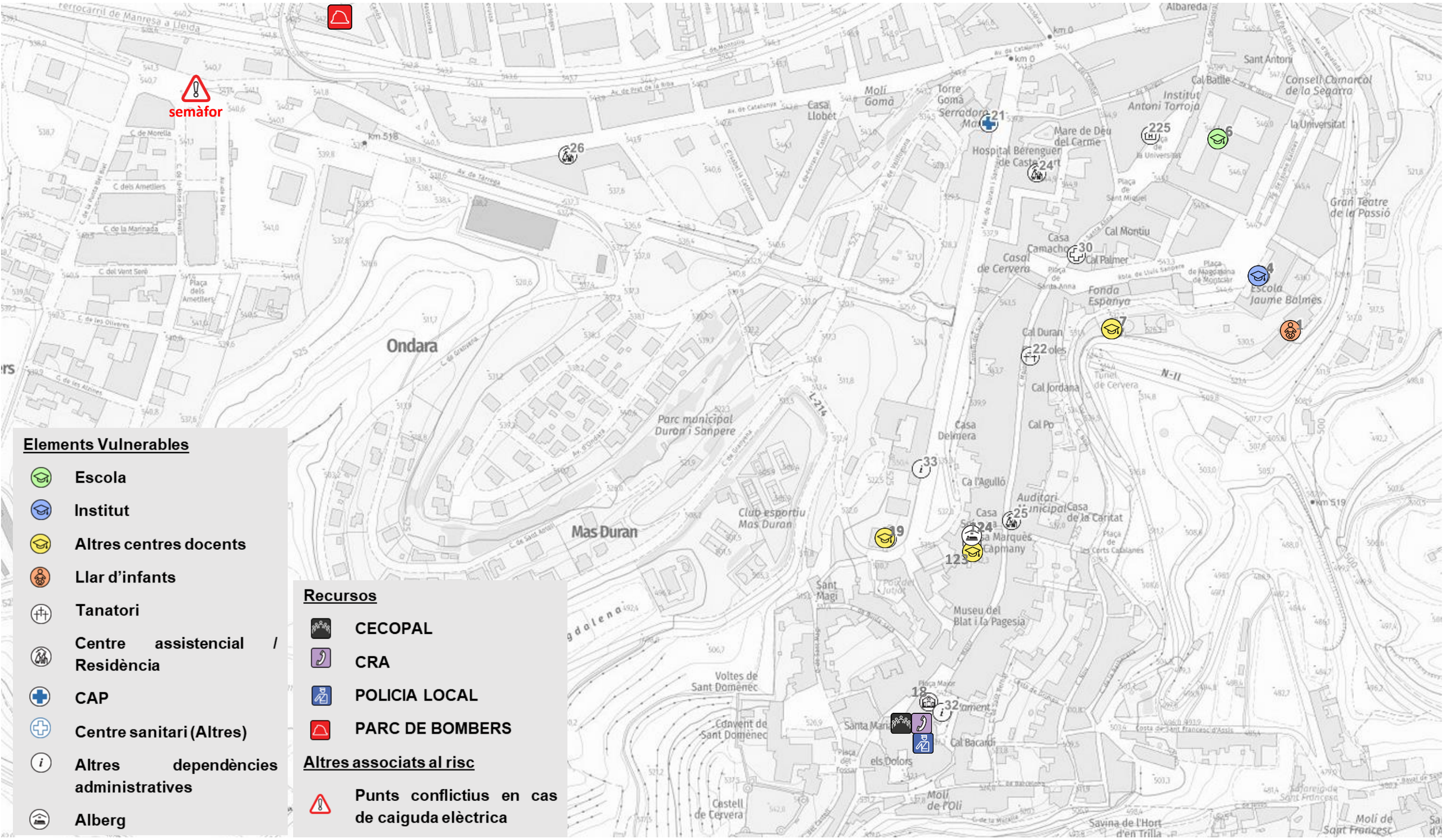

Elements Vulnerables

- Escola
- Institut
- Altres centres docents
- Llar d'infants
- Tanatori
- Centre assistencial / Residència
- CAP
- Centre sanitari (Altres)
- Altres dependències administratives
- Alberg

Recursos

- CECOPAL
- CRA
- POLICIA LOCAL
- PARC DE BOMBERS

Altres associats al risc

- Punts conflictius en cas de caiguda elèctrica

Consell Comarcal de la Segarra
Àrea Tècnica i Territorial
Servei de Protecció Civil

Cartografia Risc Territorial
Manca subministrament elèctric i comunicacions

MUNICIPI DE CERVERA

Escala: DIN A3 1/3500

Àmbit geogràfic: Cervera sud

Albert Pujol Pellissa
Geògraf. *Col. 1360*
Tècnic de Protecció Civil Comarcal

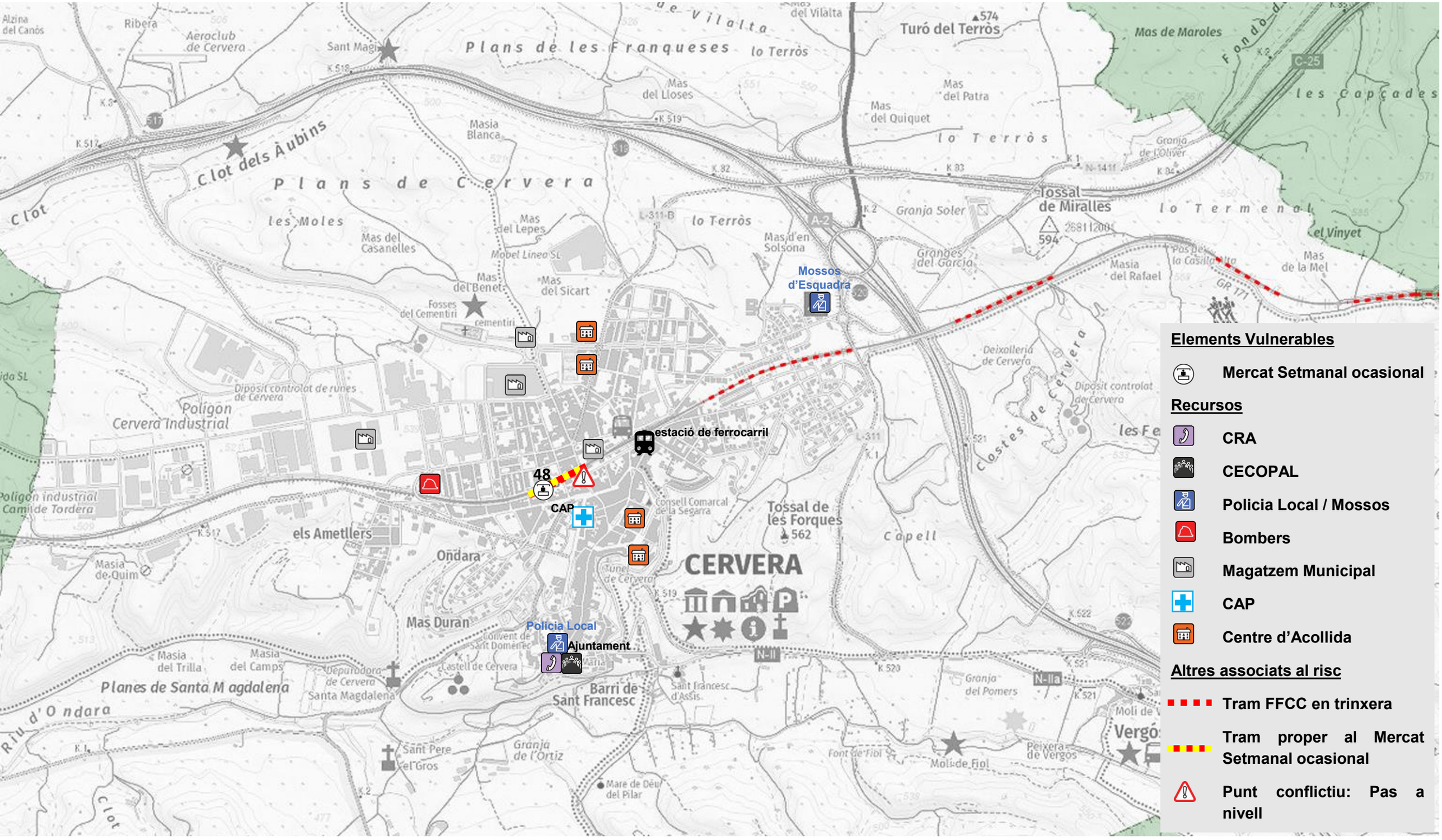

Elements Vulnerables

- Mercat Setmanal ocasional

Recursos

- CRA
- CECOPAL
- Policia Local / Mossos
- Bombers
- Magatzem Municipal
- CAP
- Centre d'Acollida

Altres associats al risc

- Tram FFCC en trinxera
- Tram proper al Mercat Setmanal ocasional
- Punt conflictiu: Pas a nivell

Consell Comarcal de la Segarra
Àrea Tècnica i Territorial
Servei de Protecció Civil

Cartografia Risc Territorial
Transport de Viatgers per Ferrocarril

MUNICIPI DE CERVERA

Escala: DIN A3 1/15000

Àmbit geogràfic: Cervera

Albert Pujol Pellissa
Geògraf. *Col. 1360*
Tècnic de Protecció Civil Comarcal

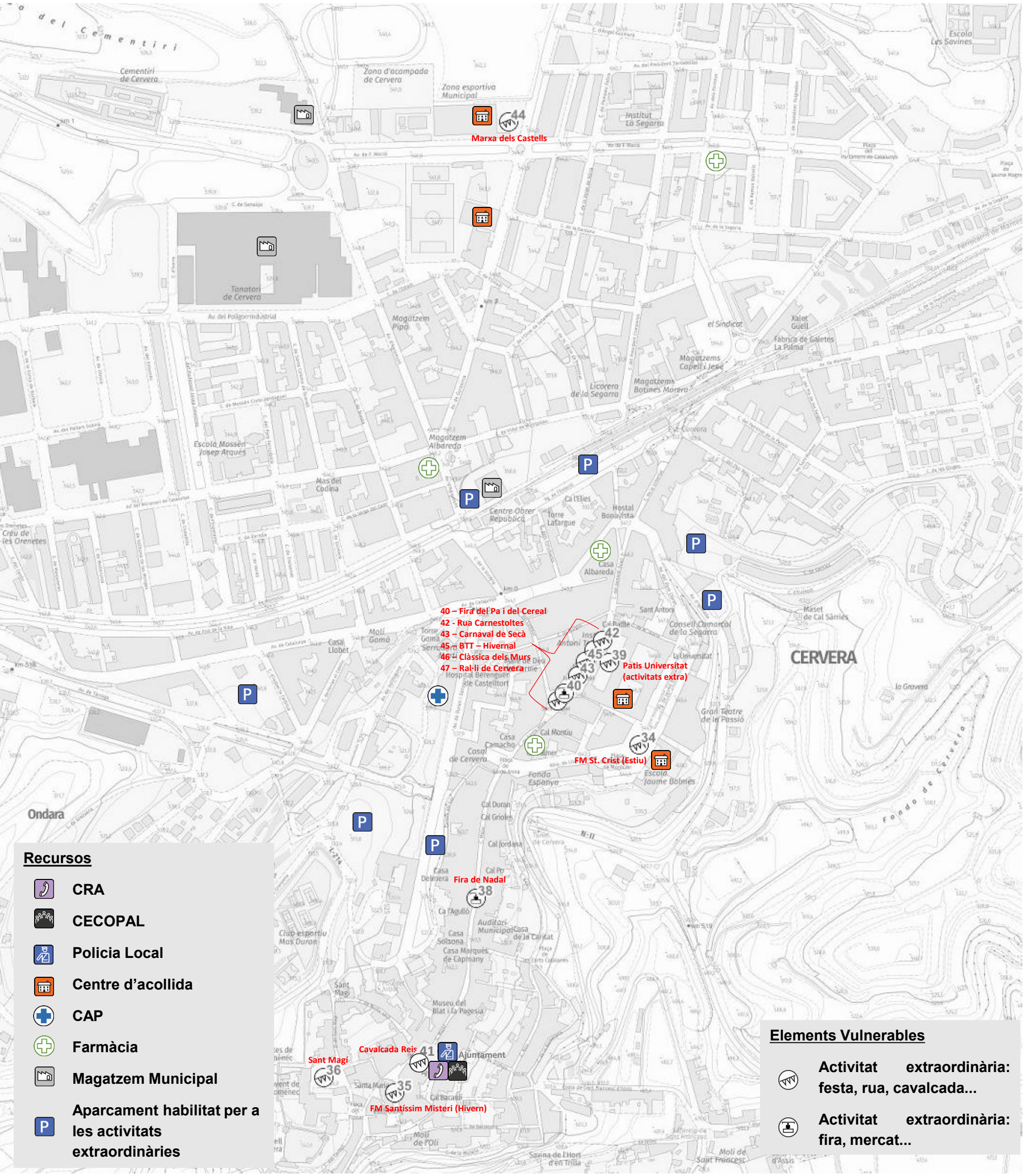

Consell Comarcal de la Segarra
Àrea Tècnica i Territorial
Servei de Protecció Civil

Cartografia Risc Territorial
Concentració de Persones

MUNICIPI DE CERVERA

Escala: DIN A3 1/40000

Àmbit geogràfic: Municipi

Albert Pujol Pellissa
Geògraf. *Col. 1360*
Tècnic de Protecció Civil Comarcal

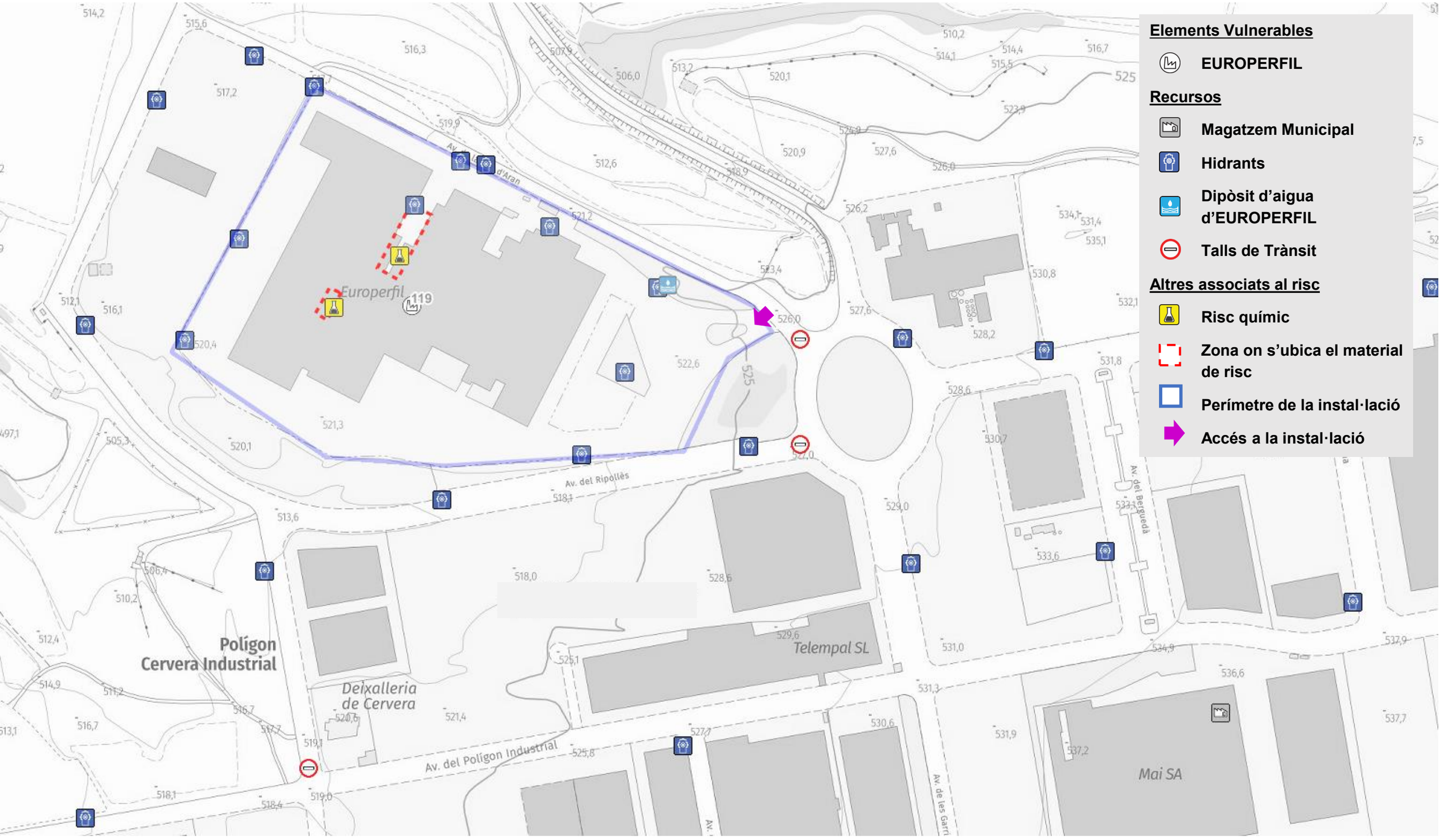

Consell Comarcal de la Segarra
Àrea Tècnica i Territorial
Servei de Protecció Civil

PLA DE PROTECCIÓ CIVIL
Cartografia Risc Químic
Identificació del risc i d'infraestructures bàsiques i de suport a l'actuació

MUNICIPI DE CERVERA

Escala: DIN A3 1/15000

Àmbit geogràfic: Zona EUROPERFIL

Albert Pujol Pellissa
Geògraf. *Col. 1360*
Tècnic de Protecció Civil Comarcal

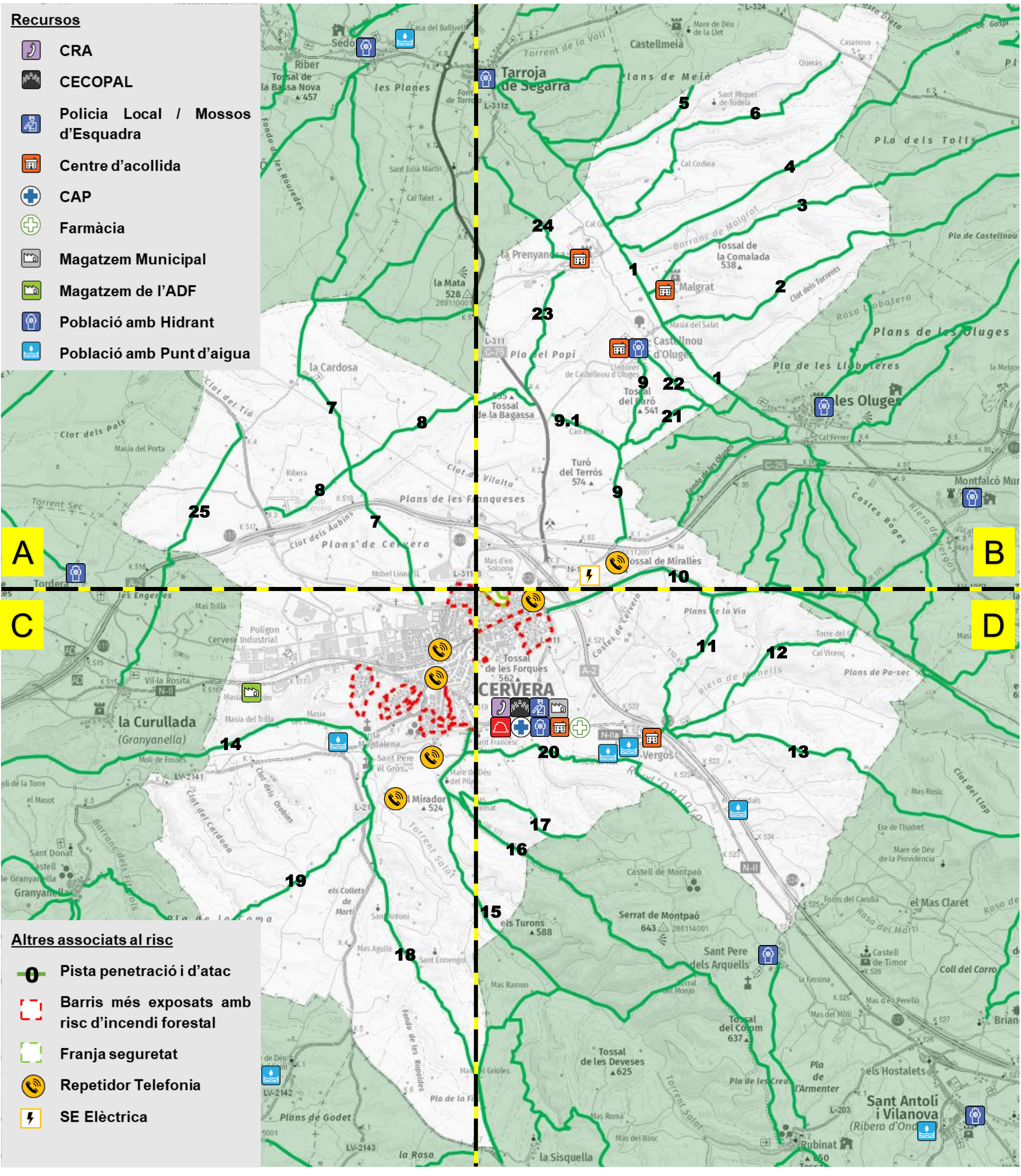
Recursos
CRA
CECOPAL
Policia Local / Mossos d'Esquadra
Centre d'acollida
CAP
Farmàcia
Magatzem Municipal
Magatzem de l'ADF
Població amb Hidrant
Població amb Punt d'aigua
Altres associats al risc
Pista penetració i d'atac
Barris més exposats amb risc d'incendi forestal
Franja seguretat
Repetidor Telefonia
SE Elèctrica
A
B
C
D
Tarroja de Segarra
Castellmeià
Malgrat
Castellnou d'Oluges
les Oluges
Montfalcó Murt
la Prenyanosa
la Mata
la Cardosa
Plans de les Franqueses
Plans de Cervera
Tossal de Miralles
Tossal de les Forques
CERVERA
la Curullada (Granyanella)
Mirador
Vergós
Castell de Montpaó
Serrat de Montpaó
Sant Pere dels Arquells
Tossal del Colom
Tossal de les Deveses
Sant Antolí i Vilanova
Rubinat
la Sisquella
Plans de Godet
la Rasa
Riber
Sedó
Plans de Meià
Pla dels Tolls
Plans de les Oluges
Pla de Castellnou
Pla de les Llobateres
Pla del Popi
Turó del Terrós
Tossal del Faró
Tossal de la Bagassa
Tossal de la Comalada
Costes Roges
Costes de Cervera
Plans de la Via
Plans de Pa-sec
Pla de la Via
Pla de l'Armenter
Pla de les Creus
Coll del Corro
el Mas Claret
Castell de Timor
Mas Rosic
Mare de Déu de la Providència
Torre del Cal Vicenç
Poligon Industrial Cervera
Vil·la Rosita
Mas Trilla
Masia del Trilla
Sant Pere el Gros
Sant Antoni
Mas Agulló
Sant Llorenç
Mas Ramon
Mas del Bosc
Mas Roma
Mas del Gaioles
Mas del Molí
Mas d'en Perelló
Torrent Salat
Torrent de la Vall
Clot dels Torrents
Barranc de Malgrat
Clot del Tia
Clot dels Pals
Clot dels Aubins
Clot dels Orobins
Clot del Cardosa
Torrent Sec
Fondo de les Rouredes
Fondo de les Oluges
Fondo de les Rapolles
Riera de Vergós
Riera de Manells
Clot del Llop
Rasa del Martí
Rasa Llobatera
Torrent de Gospi
Casa del Ballivell
Sant Julià Martir
Cal Talet
Masia del Porta
Ribera
Vilalta
Cal Codina
Masia del Salat
Cal Ferrer
Mas d'en Solsona
Mas Rosic
Esa de l'Isidret
Forns del Carulla
Castell de Montpaó
Mas Agulló
Mas Ramon
Mas del Bosc
Mas Roma
Mas del Gaioles
Mas del Molí
Mas d'en Perelló
Mas Rosic
Mas Trilla
Masia del Trilla
Sant Pere el Gros
Sant Antoni
Sant Llorenç
Sant Donat
Granyanella
Molí de Fosses
Molí de la Torre
el Masot
Torrent Salat
Fondo de les Rapolles
Pla de la Fi
Pla de la Coma
Pla de les Creus
Pla de la Via
Pla de Pa-sec
Pla de Castellnou
Pla de les Llobateres
Pla de l'Armenter

Elements Vulnerables

- Habitatge aïllat
- Granja
- Protectora d'animals
- Nucli de població
- Barri
- Zona d'acampada
- Àrea d'autocaravanes
- Parc
- Zona d'esbarjo
- Zona amb Barbacoes
- Aeròdrom
- Àrea de Gestió de Residus: Abocador
- Abocador de runes
- Depuradora
- Restauració
- SE Elèctrica
- Centre docent
- Indústria

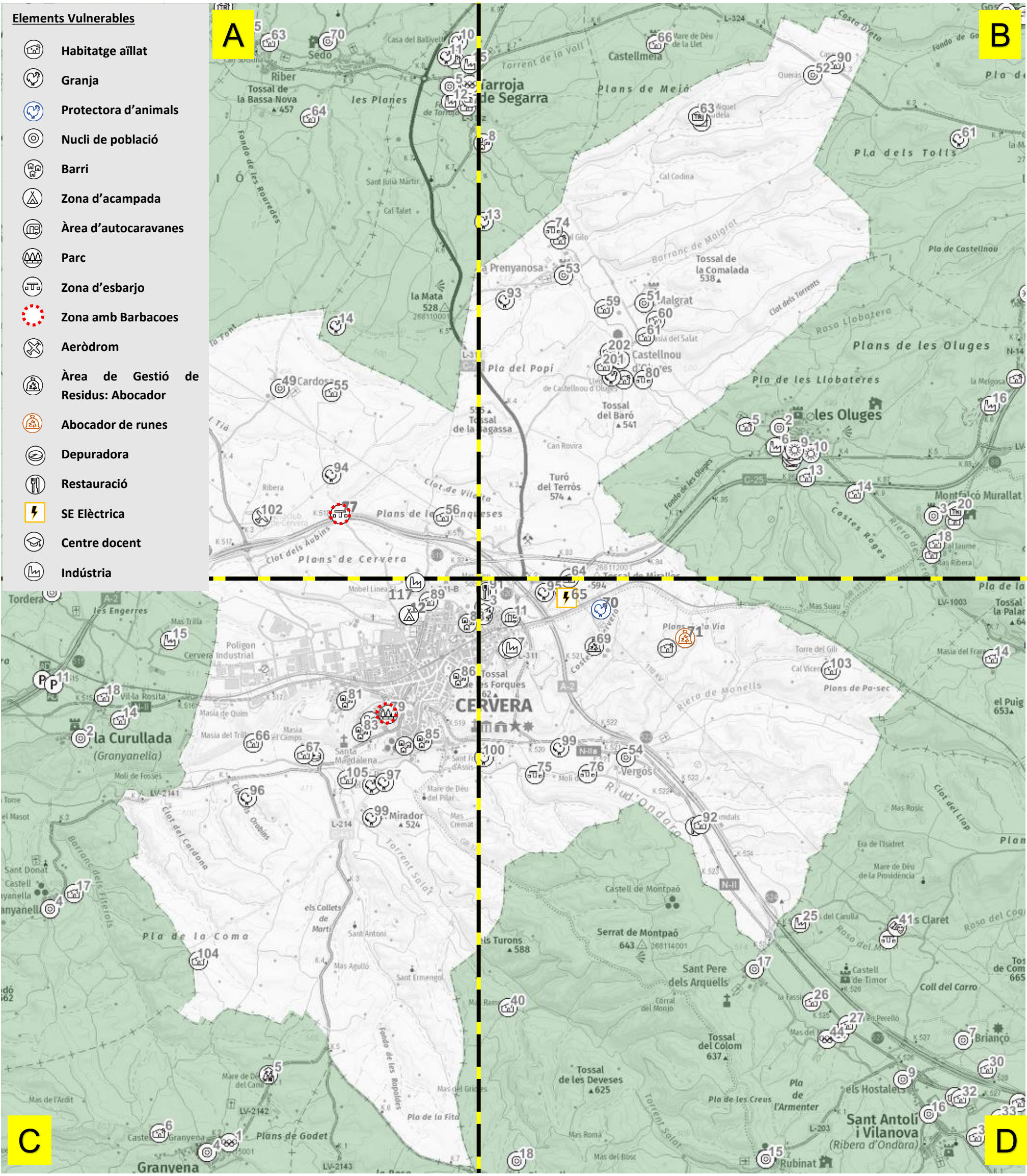
A
B
C
D
Sedo
Riber
Tossal de la Bassa Nova
les Planes
Tarroja de Segarra
Castellmeà
Plans de Meià
Pla dels Tolls
Pla de Castellnou
Plans de les Oluges
Pla de les Llobateres
les Oluges
Montfalcó Murallat
Costes Roges
Tossal de la Comalada
Malgrat
Castellnou d'Oluges
Pla del Popí
Tossal del Baró
Turó del Terrós
la Mata
Cardosa
Plans de la Enqueses
Plans de Cervera
Clot dels Aubins
Tordera
les Engerres
Mas Trilla
Polígon Cervera Industrial
Vil·la Rosita
la Curullada
(Granyanella)
Masia de Quim
Masia del Trill
Santa Magdalena
Mirador
CERVERA
Tossal de les Forques
Plans de la Via
Torre del Gili
Plans de Pa-sec
Vergós
Riu d'Ondara
Pla de la Coma
els Collets de Martí
Sant Antoni
Sant Ermengol
Mas Agulló
Mas del Bosc
Mas Roma
Pla de la Fita
Plans de Godet
Granyena
Castell de Montpaó
Serrat de Montpaó
Sant Pere dels Arquells
Tossal del Colom
Tossal de les Deveses
Pla de les Creus
Pla de l'Armenter
els Hostalets
Sant Antoli i Vilanova
(Ribera d'Ondara)
Rubinat
Briançó
Coll del Carro
Mas Rosic
Era de l'Isidret
Mare de Déu de la Providència
Castell de Timor
Mas Suau
Torre del Gili
Cal Vicent
Masia del Frare
el Puig
Mas Rosic
Clot del Llop
Rasa del Coll
Torrent Salat
Fondo de les Rapoldes
Fondo de les Rouredes
Fondo de les Oluges
Clot dels Torrents
Barranc de Malgrat
Costa Dreta
Torrent de la Vall
Riera de Monells
Clot del Cardona
Barrans dels Eterols
Mas del Ardit
Mas del Grides
Mas Rama
Mas del Grill
Mas Suau
Mas Ribera
Mas Rosic
Mas del Frare
Mas del Gili
Mas del Carulla
Mas del Perelló
Mas del Jaume
Mas del Ardit
Mare de Déu del Camí
Mare de Déu del Pilar
Mare de Déu de la Llet
Mare de Déu de la Providència
Sant Donat
Sant Julià Martir
Cal Talet
Cal Codina
Cal Gilo
Cal Vicent
Cal Jaume
Cal Rovira
Cal Sabina
Cal Sabina
Cal Sabina

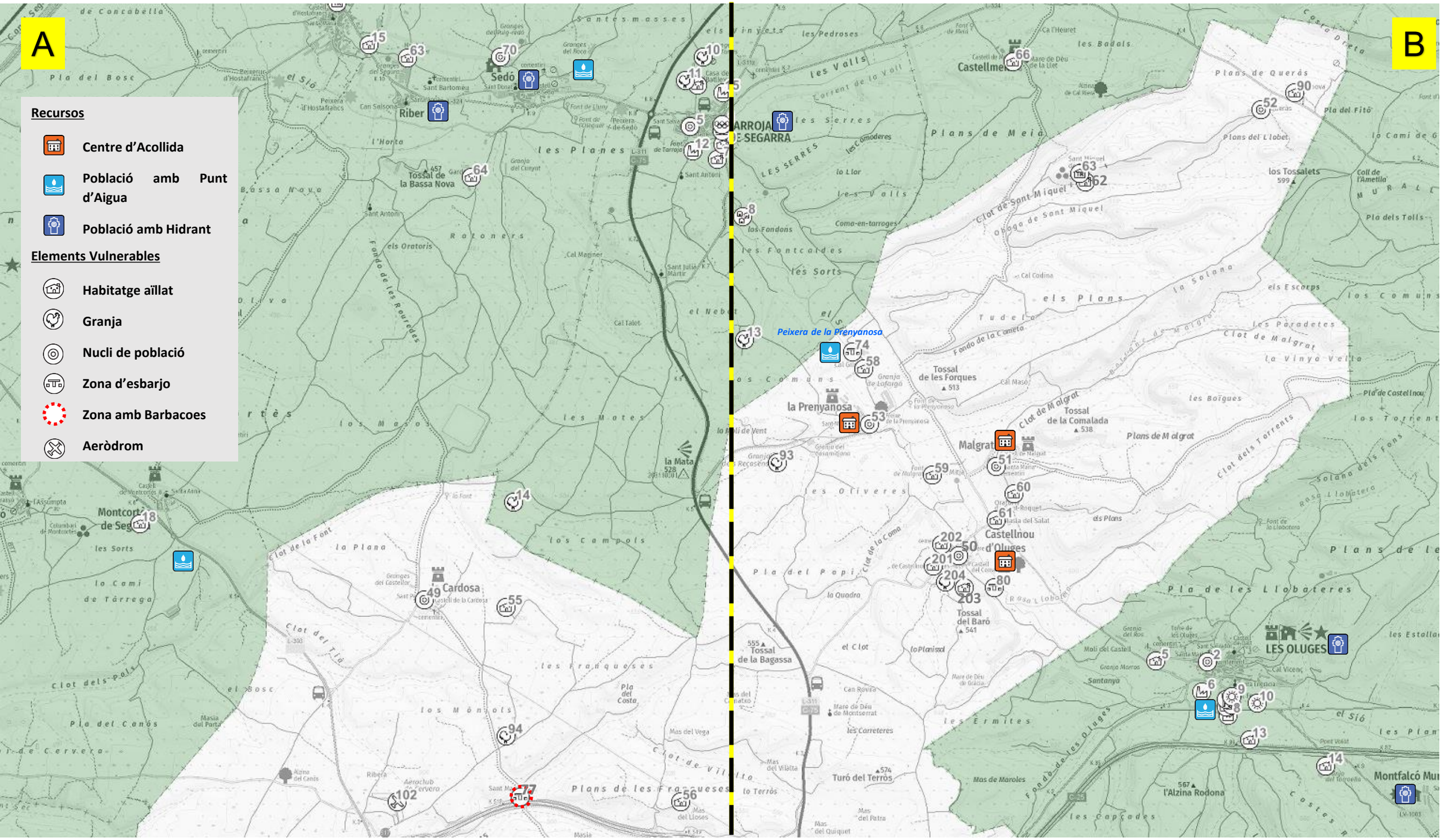
A
B
Recursos
Centre d'Acollida
Població amb Punt d'Aigua
Població amb Hidrant
Elements Vulnerables
Habitatge aïllat
Granja
Nucli de població
Zona d'esbarjo
Zona amb Barbacoes
Aeròdrom
Sedó
Riber
Tossal de la Bassa Nova
Montcorb de Segarra
Cardosa
la Prenyanosa
Peixera de la Prenyanosa
Tossal de les Forques
Malgrat
Tossal de la Comalada
Castellnou d'Oluges
Tossal del Baró
Tossal de la Bagassa
Turó del Terrós
LES OLUGES
Montfalcó Mur
l'Alzina Rodona
Castellmel
los Tossalets
Plans de Meia
Plans de Querás
Plans del Llobet
Clot de Sant Miquel
Obaga de Sant Miquel
els Plans
Tudela
Fondo de la Cometa
Clot de Malgrat
la Vinya Vella
Plans de Malgrat
les Boïgues
Clot dels Torrents
Pla de Castellnou
Pla de les Llobateres
Plans de les Franqueses
Clot de Villalta
Pla del Canós
Clot dels pals
Clot de la Font
la Plana
los Campols
los Mànjols
les Franqueses
Pla del Costa
Plans de les Franqueses
Pla del Papi
la Quadra
el Clot
la Planissa
les Ermites
Mas de Maroles
les Capçades
Santanya
Molí del Castell
Granja Morros
Cal Vicenç
Font de la Llobatera
Rosa Llobatera
Costes
Solana dels Fons
Pla del Fitó
Pla dels Tolls
Coll de l'Ametlla
Clot de la Coma
Coma-en-tarroges
les Fontcaldes
les Sorts
los Fondons
les Serres
les Valls
les Pedroses
les Badals
Costa Dreta
Pla del Bosc
Santesmasses
les Planes
Ratoners
Fondo de les Rourdes
Cal Tallet
Cal Maginer
Granja del Cunyat
Sant Antoni
Sant Bartomeu
Sant Donat
Sant Julià Màrtir
Sant Miquel
Sant Salvador
Sant Mateu
Sant Ramon
Sant Pere
Sant Esteve
Font de Llany
Font de Tarrega
Font de Vilaguer
Font de Sedó
Font de Mirí
Font de la Prenyanosa
Font de Malgrat
Font de la Llobatera
Font de les Oliveres
Font de Castellnou
Font de Cal Vicenç
Font de les Oliveres
Font de Tudela
Font de Malgrat

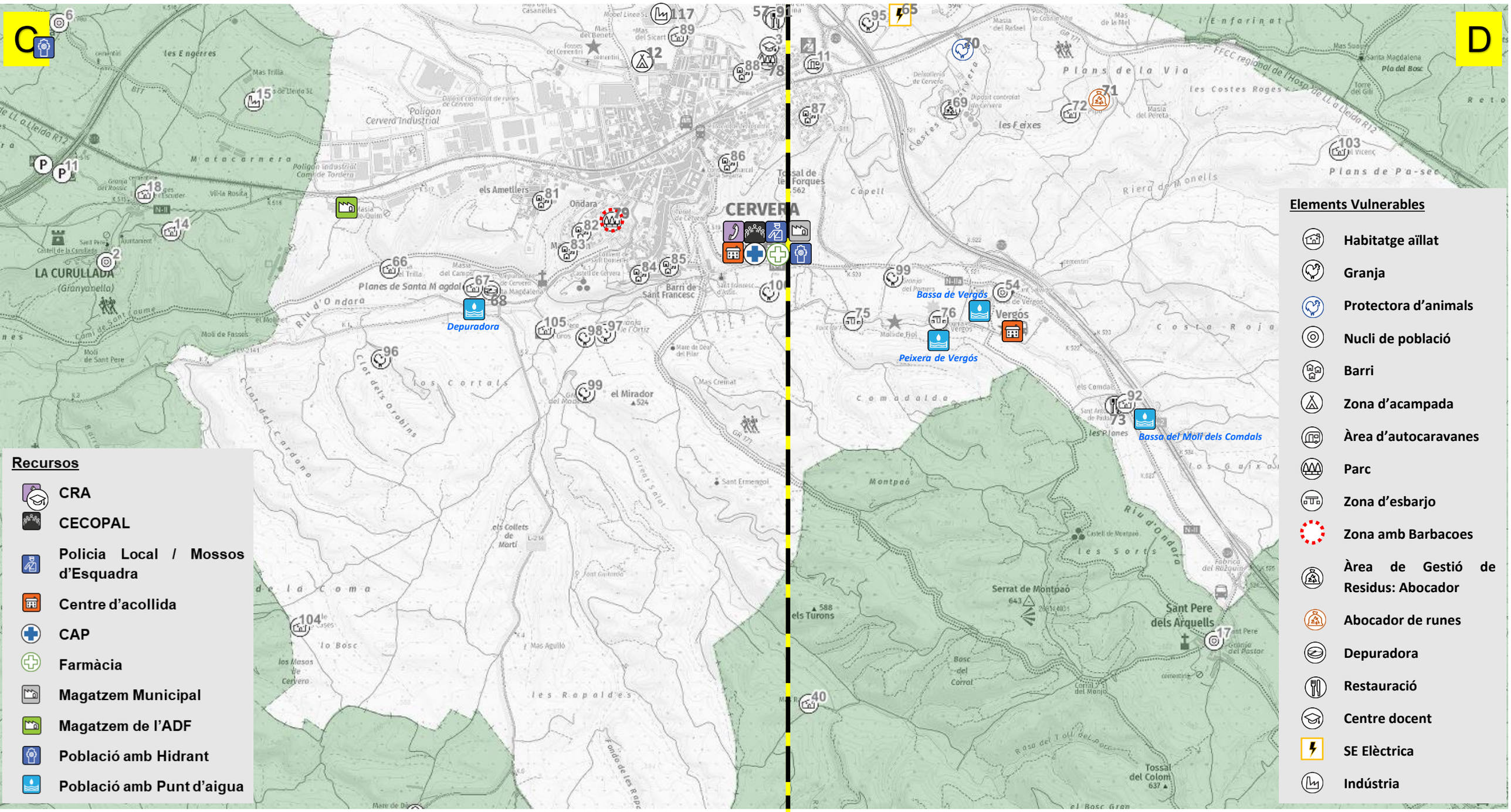

Consell Comarcal de la Segarra
Àrea Tècnica i Territorial
Servei de Protecció Civil

PLA DE PROTECCIÓ CIVIL
Cartografia Risc Incendis Forestals
Identificació del risc i d'infraestructures bàsiques i de suport a l'actuació

MUNICIPI DE CERVERA

Escala: DIN A3 1/25000

Àmbit geogràfic: Sud Municipi

Albert Pujol Pellissa
Geògraf. *Col. 1360*
Tècnic de Protecció Civil Comarcal

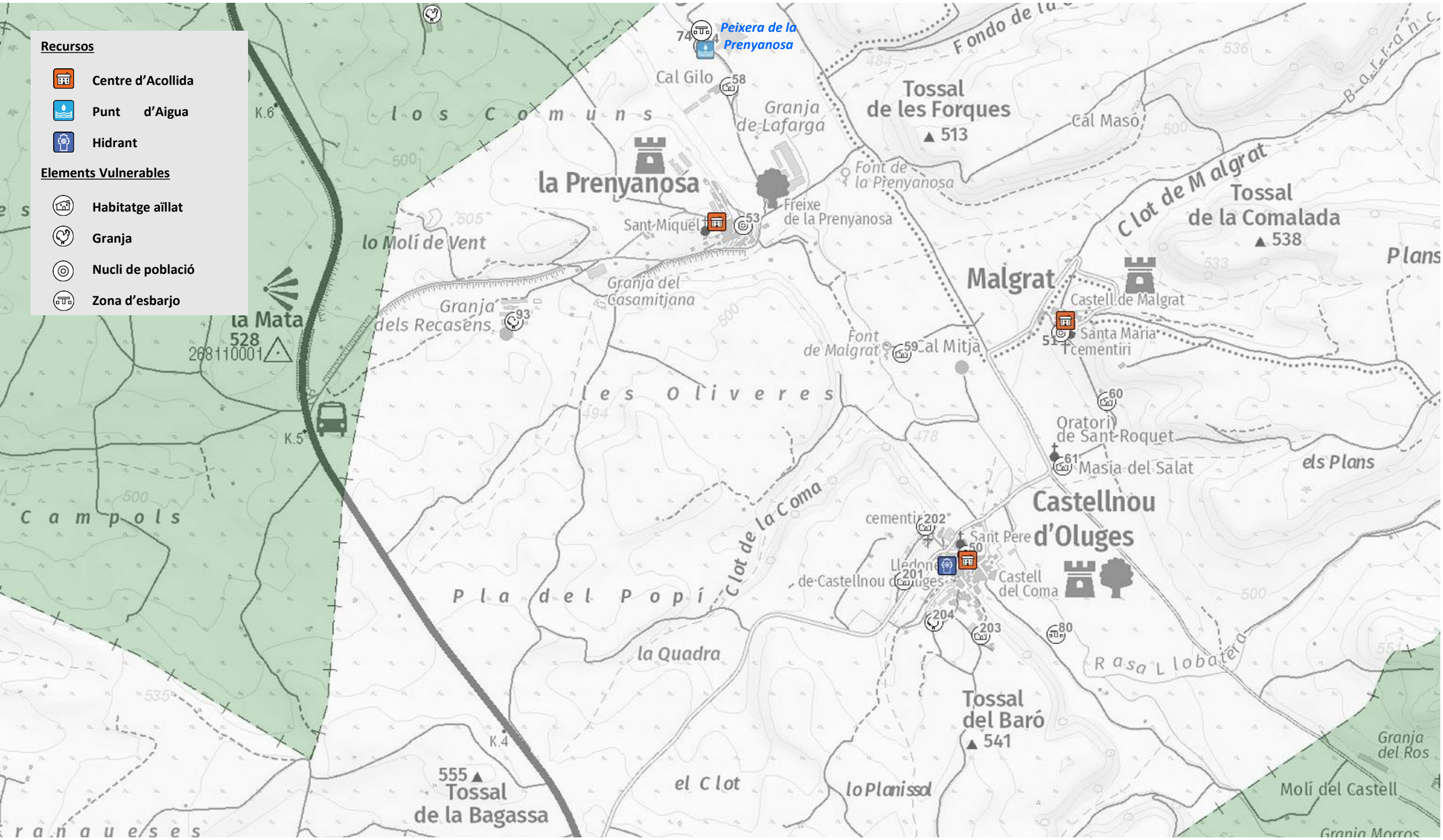

Consell Comarcal de la Segarra
Àrea Tècnica i Territorial
Servei de Protecció Civil

PLA DE PROTECCIÓ CIVIL
Cartografia Risc Incendis Forestals
Identificació del risc i d'infraestructures bàsiques i de suport a l'actuació

MUNICIPI DE CERVERA

Escala: DIN A3 1/10000

Àmbit geogràfic: Castellnou d'Oluges – Malgrat – La Prenyanosa

Albert Pujol Pellissa
Geògraf. *Col. 1360*
Tècnic de Protecció Civil Comarcal

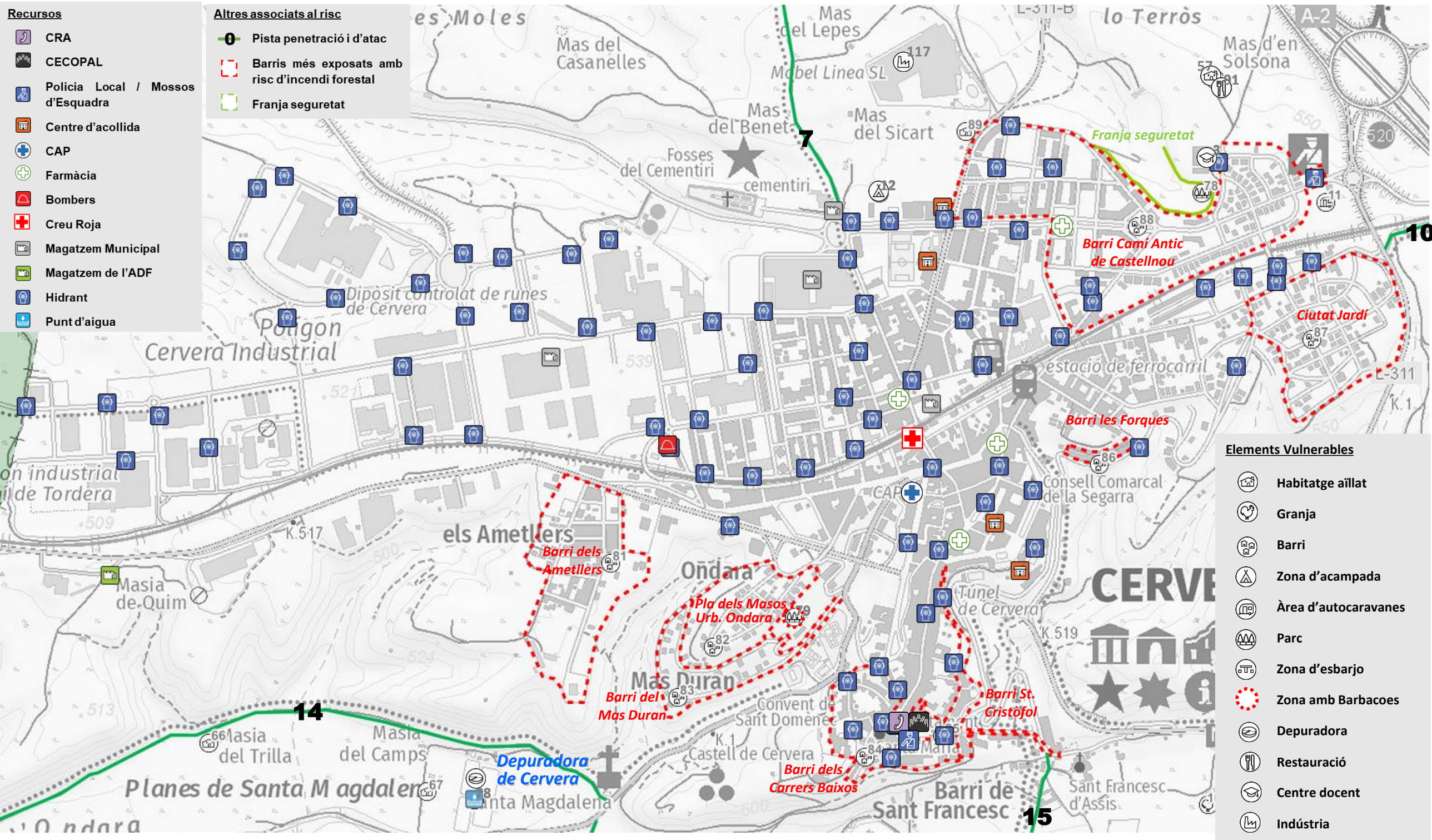

Consell Comarcal de la Segarra
Àrea Tècnica i Territorial
Servei de Protecció Civil

PLA DE PROTECCIÓ CIVIL
Cartografia Risc Incendis Forestals
Identificació del risc i d'infraestructures bàsiques i de suport a l'actuació

MUNICIPI DE CERVERA

Escala: DIN A3 1/10000

Àmbit geogràfic: Cervera

Albert Pujol Pellissa
Geògraf. *Col. 1360*
Tècnic de Protecció Civil Comarcal

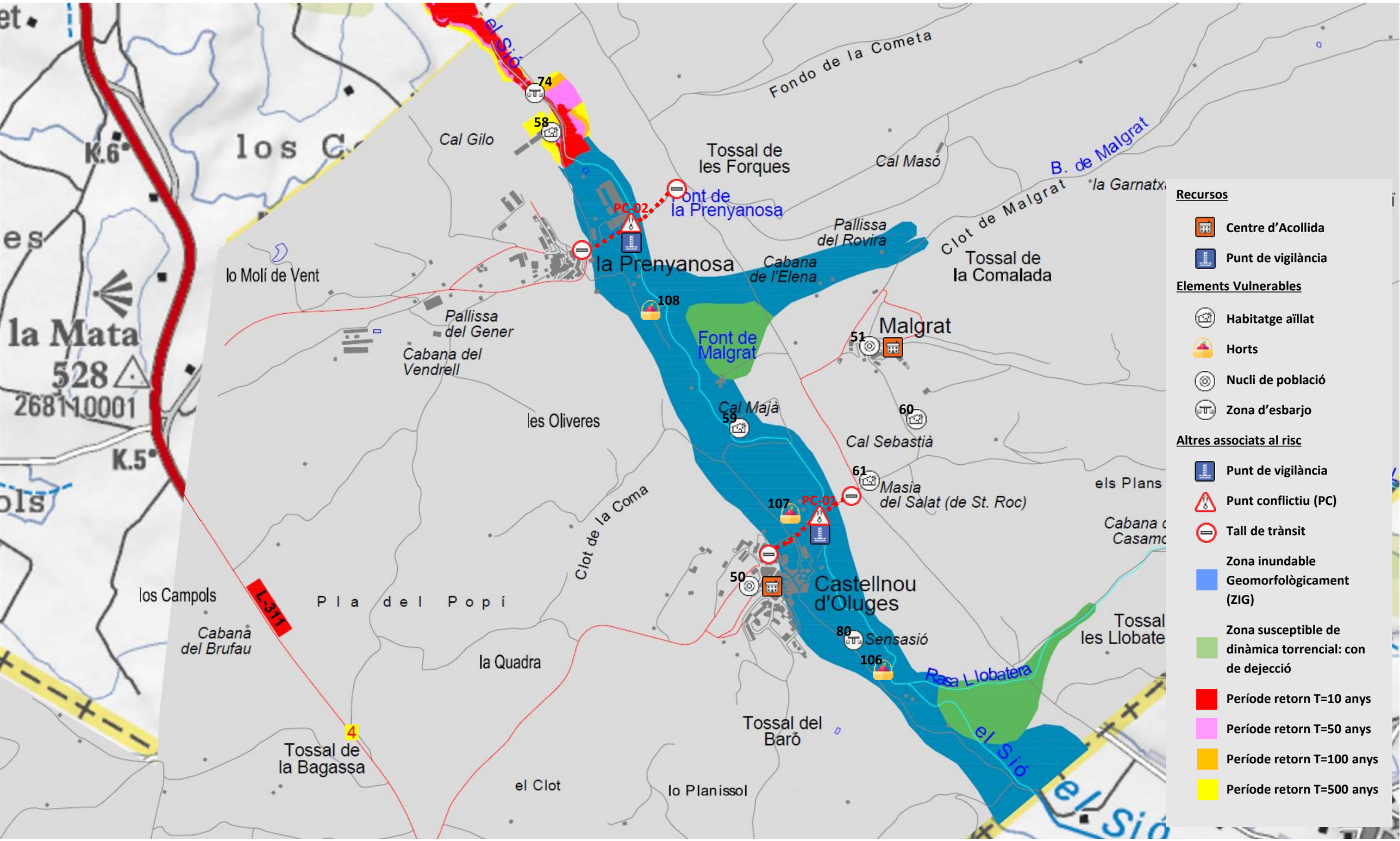

Consell Comarcal de la Segarra
Àrea Tècnica i Territorial
Servei de Protecció Civil

PLA DE PROTECCIÓ CIVIL
Cartografia Risc Inundacions
Identificació del risc i d'infraestructures bàsiques i de suport a l'actuació

MUNICIPI DE CERVERA

Escala: DIN A3 1/10000

Àmbit geogràfic: Riu Sió

Albert Pujol Pellissa
Geògraf. *Col. 1360*
Tècnic de Protecció Civil Comarcal

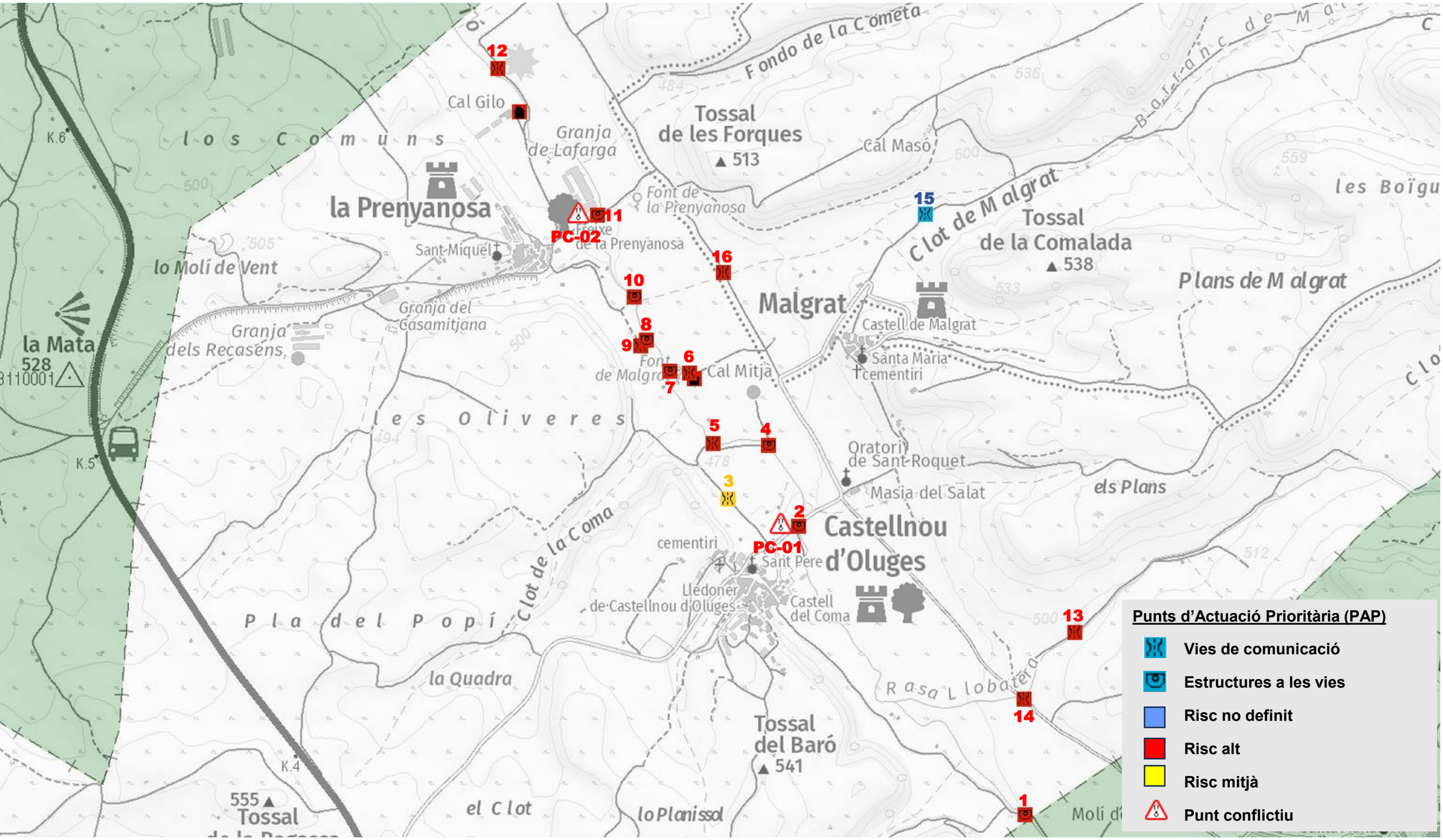

Consell Comarcal de la Segarra
Àrea Tècnica i Territorial
Servei de Protecció Civil

PLA DE PROTECCIÓ CIVIL
Cartografia Risc Inundacions
Identificació dels Punts d'Actuació Prioritària (PAP)

MUNICIPI DE CERVERA

Escala: DIN A3 1/10000

Àmbit geogràfic: Riu Sió

Albert Pujol Pellissa
Geògraf. *Col. 1360*
Tècnic de Protecció Civil Comarcal

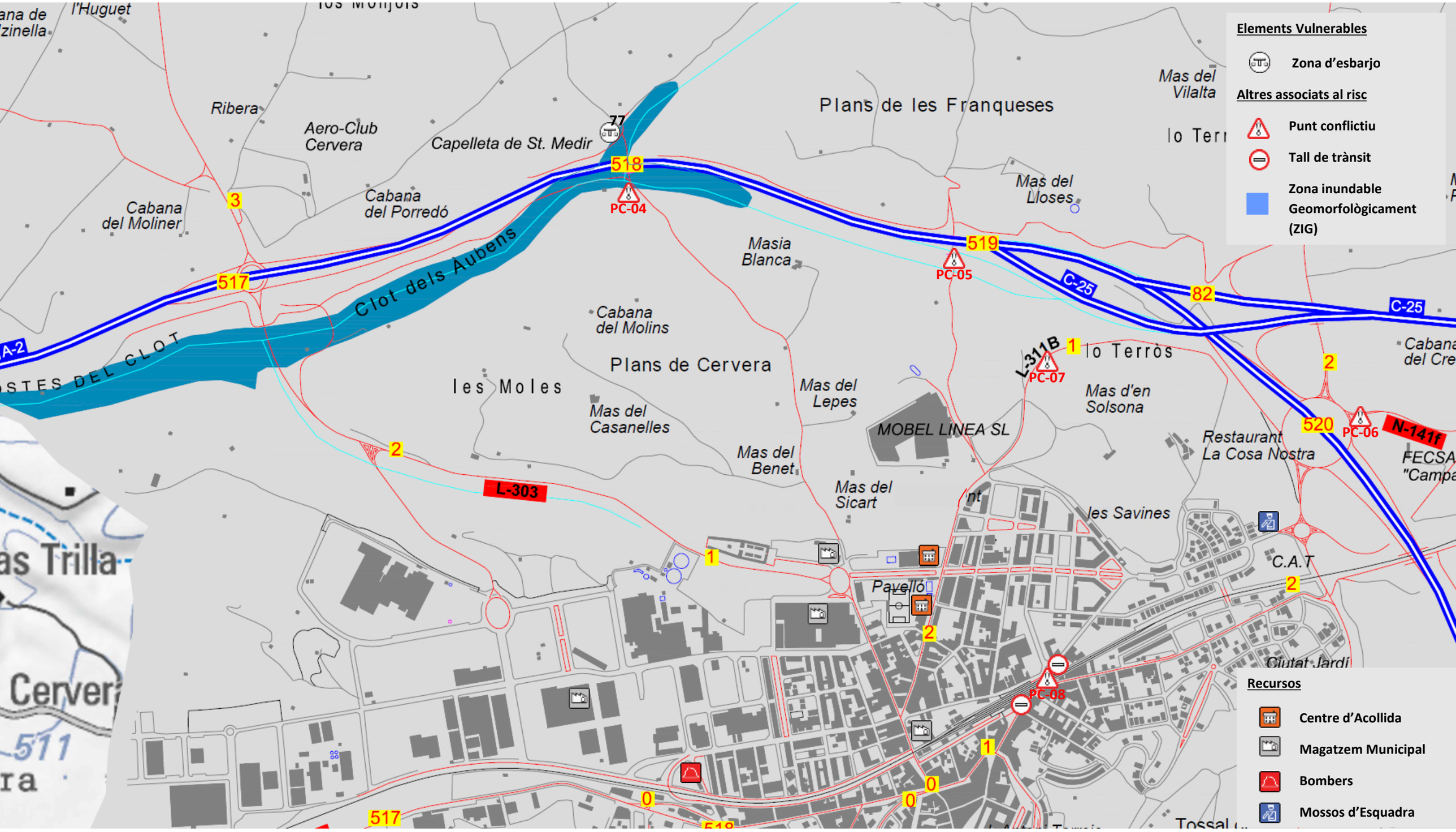

Consell Comarcal de la Segarra
Àrea Tècnica i Territorial
Servei de Protecció Civil

PLA DE PROTECCIÓ CIVIL
Cartografia Risc Inundacions
Identificació del risc i d'infraestructures bàsiques i de suport a l'actuació

MUNICIPI DE CERVERA

Escala: DIN A3 1/10000

Àmbit geogràfic: Clot dels Aubins

Albert Pujol Pellissa
Geògraf. *Col. 1360*
Tècnic de Protecció Civil Comarcal

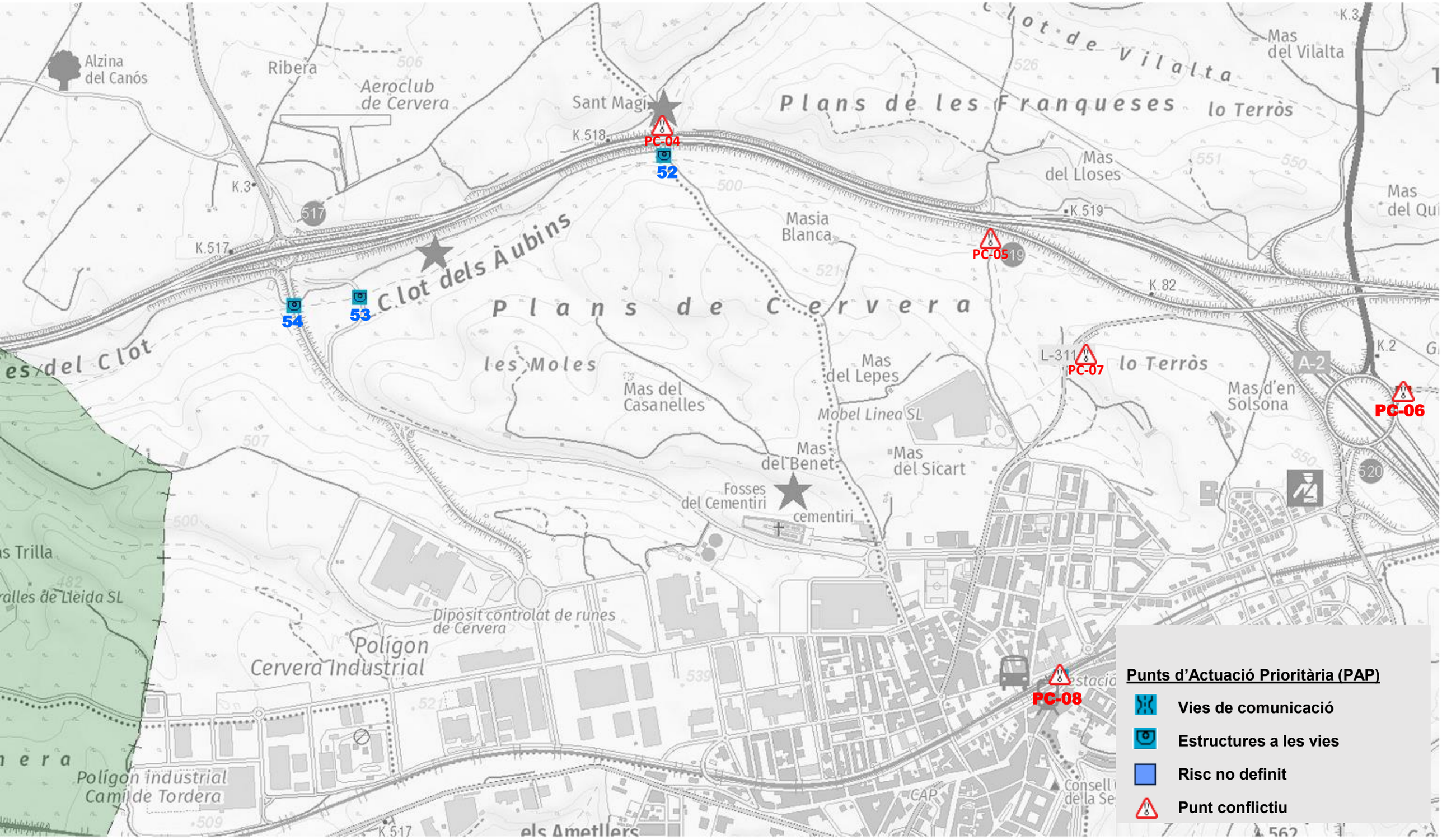

Consell Comarcal de la Segarra
Àrea Tècnica i Territorial
Servei de Protecció Civil

PLA DE PROTECCIÓ CIVIL
Cartografia Risc Inundacions
Identificació dels Punts d'Actuació Prioritària (PAP)

MUNICIPI DE CERVERA

Escala: DIN A3 1/10000

Àmbit geogràfic: Clot dels Aubins

Albert Pujol Pellissa
Geògraf. *Col. 1360*
Tècnic de Protecció Civil Comarcal

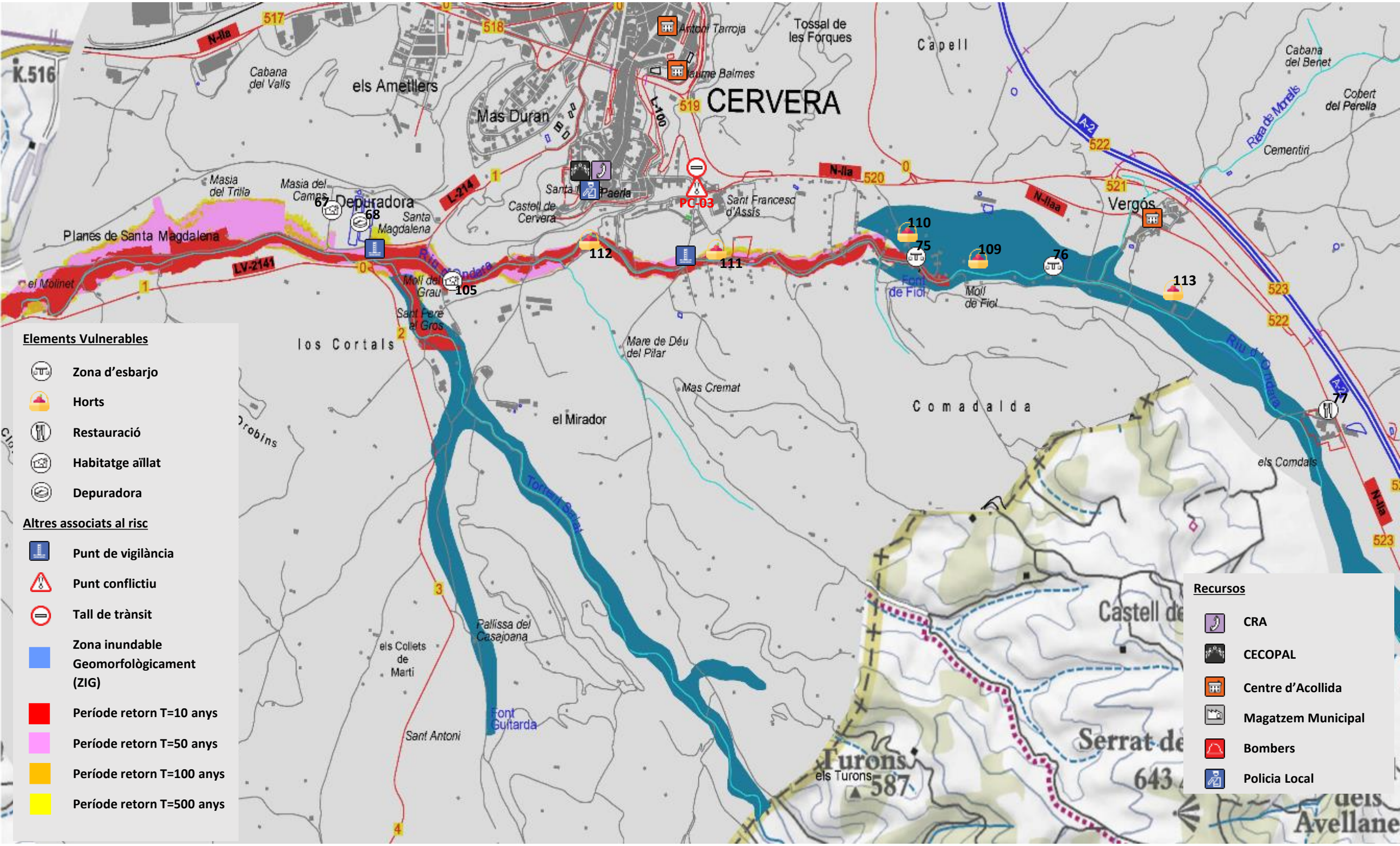

Consell Comarcal de la Segarra
Àrea Tècnica i Territorial
Servei de Protecció Civil

PLA DE PROTECCIÓ CIVIL
Cartografia Risc Inundacions
Identificació del risc i d'infraestructures bàsiques i de suport a l'actuació

MUNICIPI DE CERVERA

Escala: DIN A3 1/15000

Àmbit geogràfic: Riu d'Ondara, Riera de Monells, Torrent Salat

Albert Pujol Pellissa
Geògraf. *Col. 1360*
Tècnic de Protecció Civil Comarcal

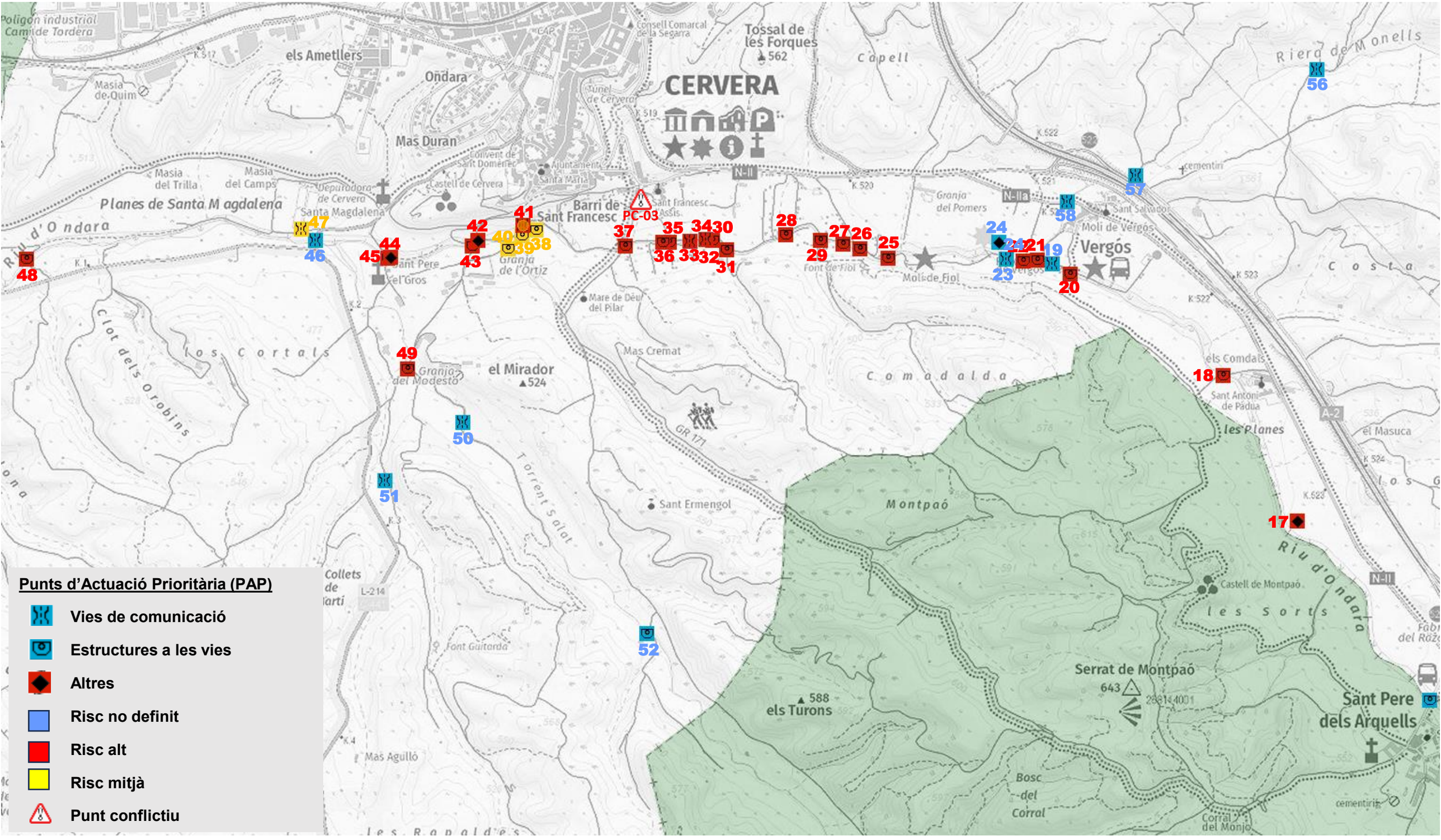

Consell Comarcal de la Segarra
Àrea Tècnica i Territorial
Servei de Protecció Civil

PLA DE PROTECCIÓ CIVIL
Cartografia Risc Inundacions
Identificació dels Punts d'Actuació Prioritària (PAP)

MUNICIPI DE CERVERA

Escala: DIN A3 1/15000

Àmbit geogràfic: Riu d'Ondara, Torrent Salat, Riera de Monells

Albert Pujol Pellissa
Geògraf. *Col. 1360*
Tècnic de Protecció Civil Comarcal

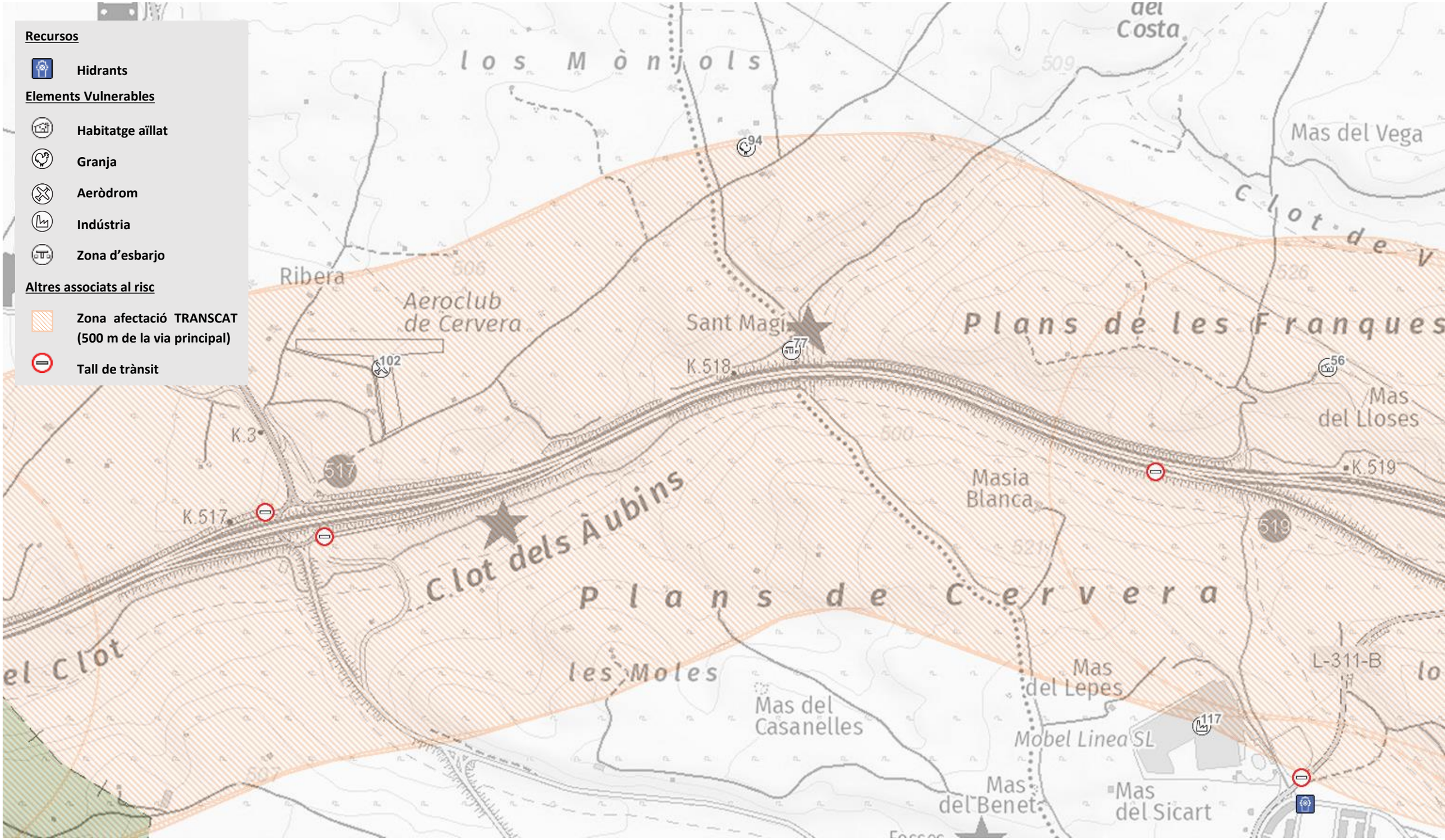

Consell Comarcal de la Segarra
Àrea Tècnica i Territorial
Servei de Protecció Civil

PLA DE PROTECCIÓ CIVIL
Cartografia Risc Transport de Matèries Perilloses
Identificació del risc i d'infraestructures bàsiques i de suport a l'actuació

MUNICIPI DE CERVERA

Escala: DIN A3 1/7500

Àmbit geogràfic: A-2

Albert Pujol Pellissa
Geògraf. *Col. 1360*
Tècnic de Protecció Civil Comarcal

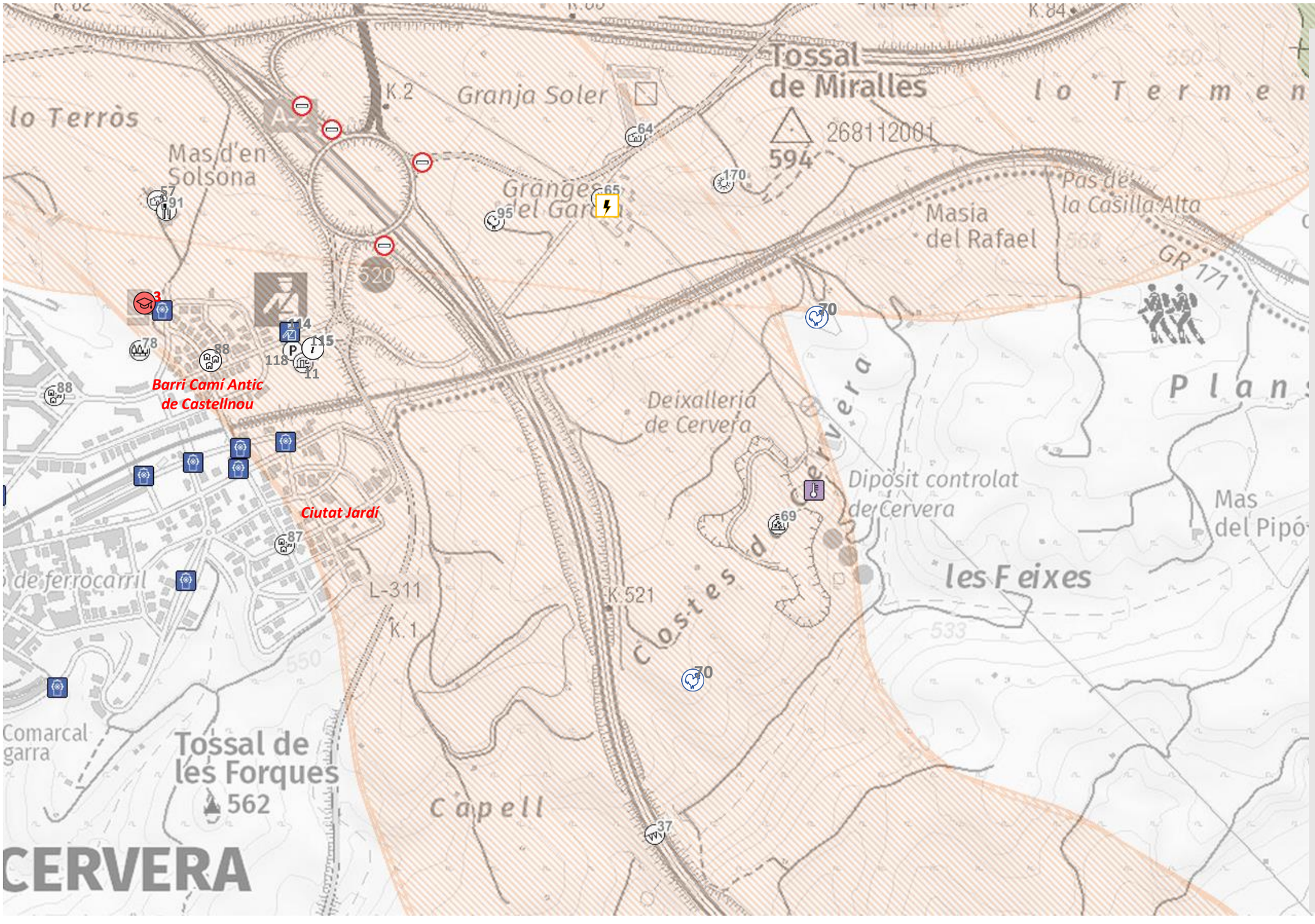

Recursos

- Hidrants

Elements Molt Vulnerables

- Escola les Savines

Elements Vulnerables

- Habitatge aïllat
- Granja
- Protectora d'animals - Refugi la Segarra
- Dipòsit Controlat de Residus
- Parc
- CAT
- Aparcament
- Zona autocaravanes
- Comissaria CME
- Restaurant
- Zona urbanitzada
- SE Elèctrica
- Dipòsit d'Aigua
- Act. Extraordinària – Concert Túnel

Altres associats al risc

- Zona afectació TRANSCAT (500 m de la via principal)
- Tall de trànsit
- EMA - METEOCAT

Consell Comarcal de la Segarra
Àrea Tècnica i Territorial
Servei de Protecció Civil

PLA DE PROTECCIÓ CIVIL
Cartografia Risc Transport de Matèries Perilloses
Identificació del risc i d'infraestructures bàsiques i de suport a l'actuació

MUNICIPI DE CERVERA

Escala: DIN A3 1/7500

Àmbit geogràfic: A-2 C-25

Albert Pujol Pellissa
Geògraf. *Col. 1360*
Tècnic de Protecció Civil Comarcal

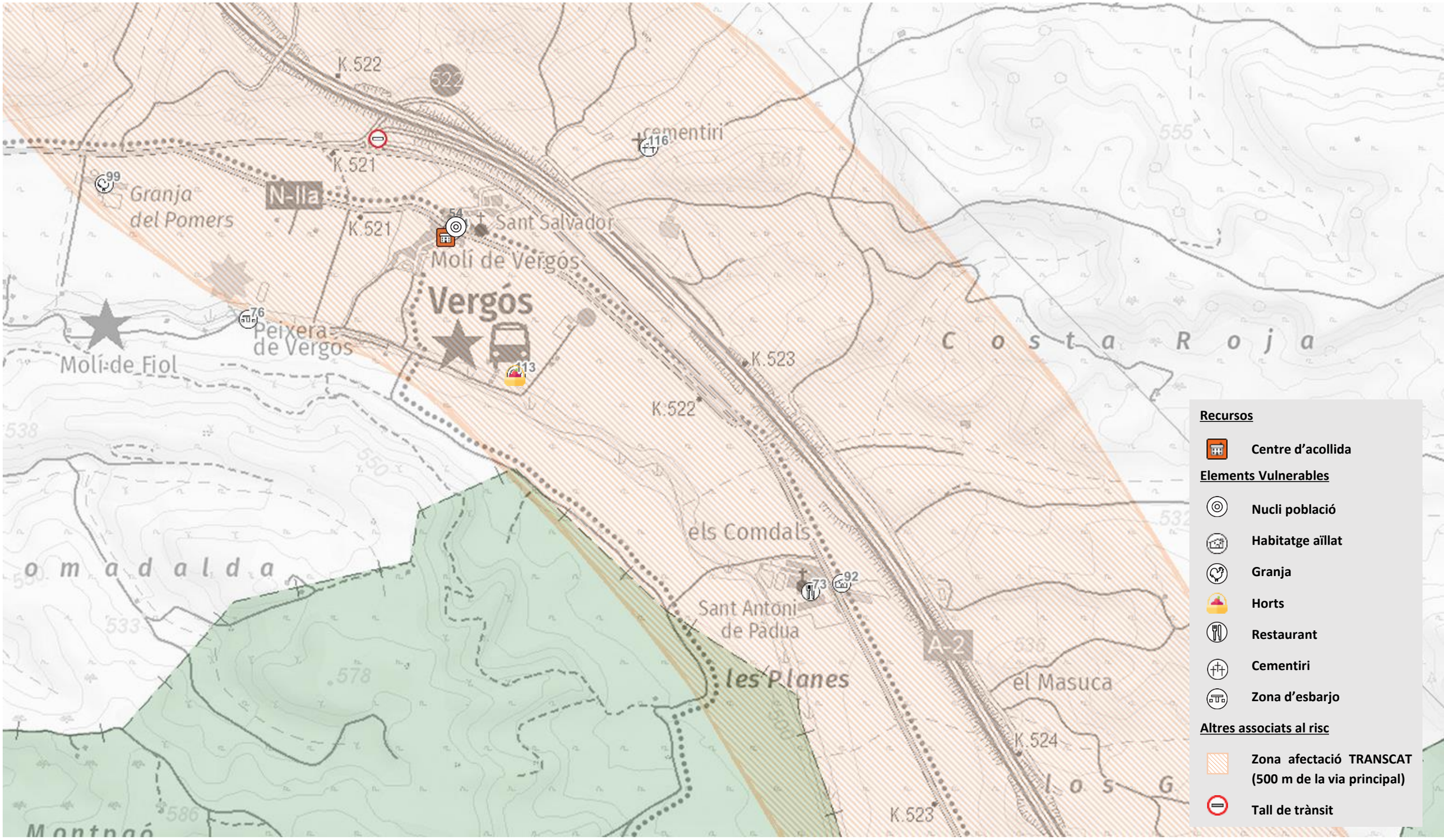

Consell Comarcal de la Segarra
Àrea Tècnica i Territorial
Servei de Protecció Civil

PLA DE PROTECCIÓ CIVIL
Cartografia Risc Transport de Matèries Perilloses
Identificació del risc i d'infraestructures bàsiques i de suport a l'actuació

MUNICIPI DE CERVERA

Escala: DIN A3 1/7500

Àmbit geogràfic: A-2

Albert Pujol Pellissa
Geògraf. *Col. 1360*
Tècnic de Protecció Civil Comarcal

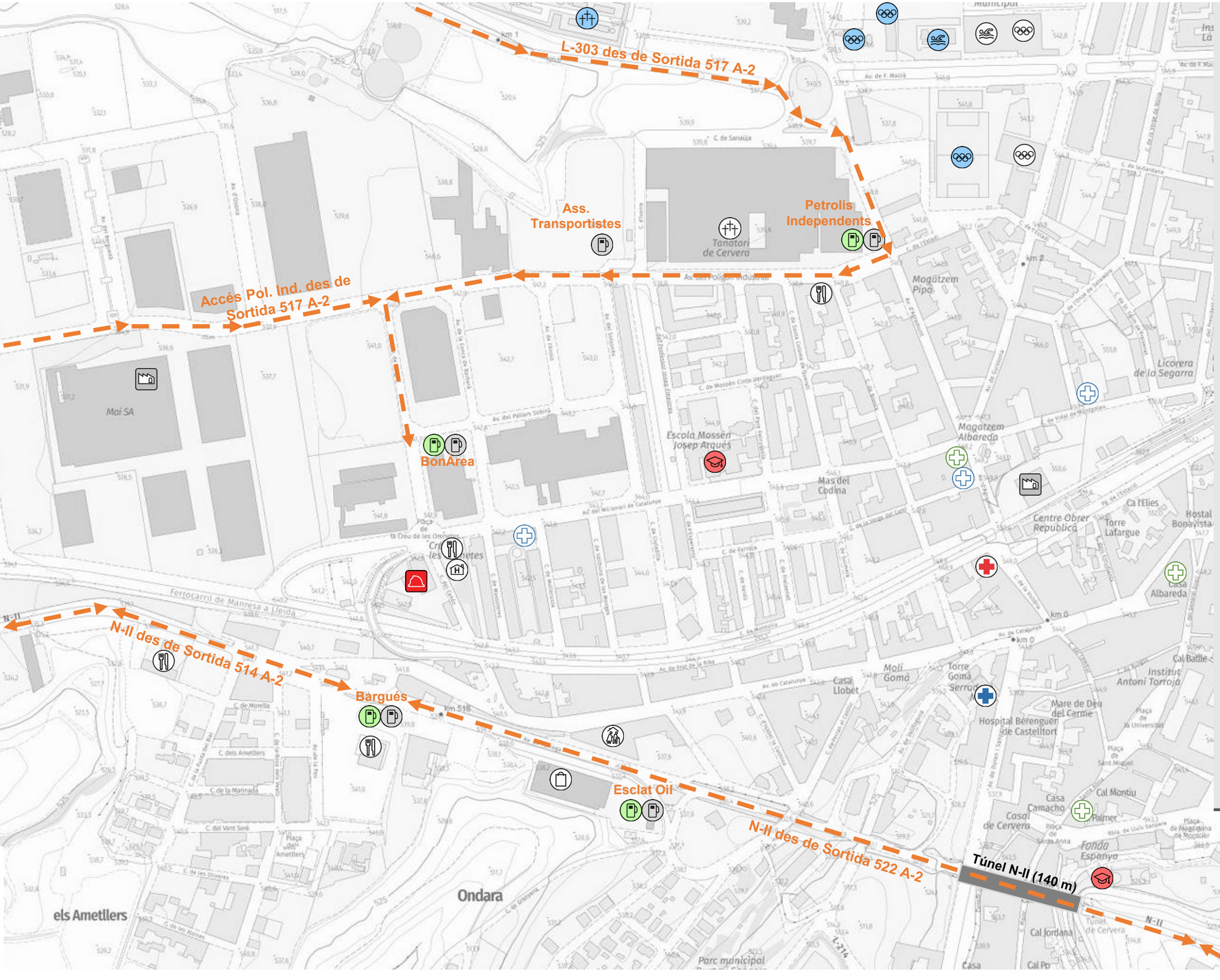

Elements Molt Vulnerables

- Llar d'infants
- Centre docent

Elements Vulnerables a l'aire lliure

- Equipament esportiu
- Piscina
- Cementiri

Elements Vulnerables coberts

- Equipament esportiu
- Piscina
- Restaurant
- Allotjament
- Centre assistencial
- Centre comercial (Alta concentració de gent)

Altres associats al risc

- Estacions de servei:
  - Gasolina
  - Gasoil
- Recorregut TMP dins nucli

Recursos

- Bombers
- CAP
- Farmàcia
- Sanitaris altres
- Magatzem Municipal
- Creu Roja

Consell Comarcal de la Segarra
Àrea Tècnica i Territorial
Servei de Protecció Civil

Cartografia Risc Transport de Matèries Perilloses
Ruta Transport de Matèries Perilloses (TMP) fins a les Estacions de Servei

MUNICIPI DE CERVERA

Escala: DIN A3 1/4000

Àmbit geogràfic: Cervera

Albert Pujol Pellissa
Geògraf. *Col. 1360*
Tècnic de Protecció Civil Comarcal

Mapa cotes de neu superior a 400 m

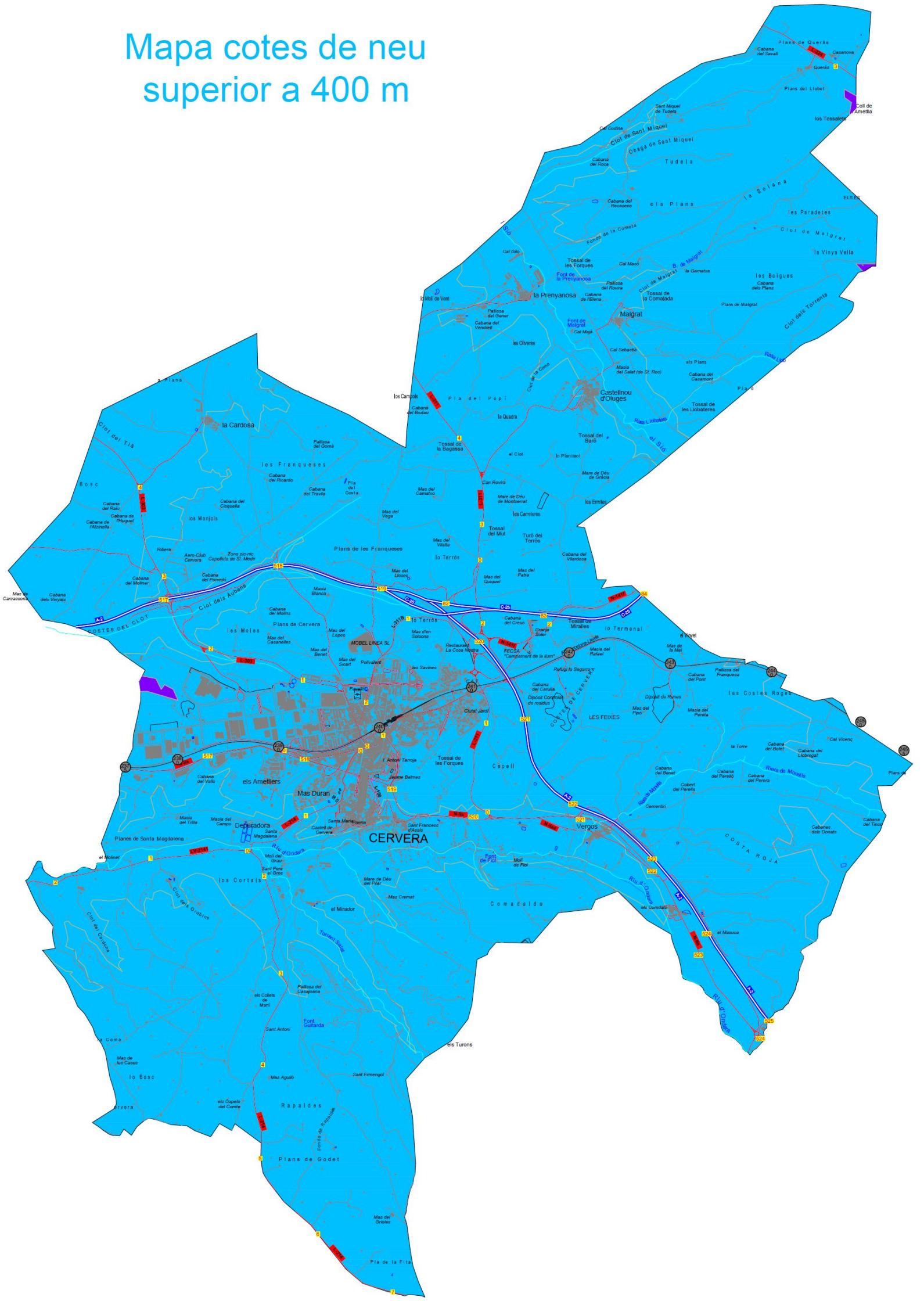
la Prenyanosa
Malgrat
Castellnou d'Oluges
la Cardosa
Plans de les Franqueses
Plans de Cervera
els Ametllers
Mas Duran
CERVERA
Depuradora
Vergós
Capell
Comadalda
Rapaldes
Plans de Godet
Planes de Santa Magdalena
los Cortals
LES FEIXES
COSTA ROJA
COSTES DEL CLOT
Ciot dels Aubens
Ciot de Sant Miquel
Ciot de Malgrat
Ciot dels Torrents
Riu d'Ondara
Riera de Monells
Font de la Prenyanosa
Font de Malgrat
Font de Fiol
Font Guitarda
Torrent Salat
Fondo de Rapaldes
Pla de la Fita
Coll de l'Ametlla
los Tossaletes
Plans de Querás
Plans del Llobet
Tudela
Obaga de Sant Miquel
els Plans
la Solana
les Paradetes
la Vinya Vella
les Bolgues
Plans de Malgrat
Pla del Popi
la Quadra
Tossal de la Bagassa
Tossal del Mut
Turó del Terrós
Tossal del Baró
Tossal de les Llobateres
Tossal de la Comalada
Tossal de les Forques
Tossal de les Forques
Tossal de les Forques
Tossal de Miralles
Tossal de les Llobateres
Tossal de les Forques
Pla de la Cardosa
Bosc
los Monjols
Plana
Ribera
Aero-Club Cervera
Zona pic-nic Capelleta de St. Medir
Cabana del Molner
Cabana dels Vinyals
Mas de Carcassona
Cabana del Raio
Cabana de l'Huguet
Cabana de l'Alzinella
Cabana del Ricardo
Cabana del Travilla
Cabana del Coiquella
Cabana del Poireió
Pla del Costa
Mas del Camatxo
Mas del Vega
Mas del Vilalta
Mas del Llosés
Mas del Quiquet
Mas del Patra
Cabana del Vilardoca
Mare de Déu de Montserrat
Mare de Déu de Gràcia
Can Rovira
les Carretores
les Emtles
Cabana del Cieus
Granja Soler
Masia del Rafael
Refugi la Sagarra
Cabana del Carulla
Dipòsit Controlat de residus
Dipòsit de Runes
Mas del Pipó
Masia del Pereta
Cabana del Pont
Pallissa del Franqueses
les Costes Roges
la Torre
Cabana del Botet
Cabana del Llobregat
Cal Vicenç
Cabana del Benet
Cabana del Perelló
Cabana del Perera
Cobert del Perelló
Cementiri
Cabanes dels Donats
Cabana del Tinot
el Masuca
els Gemdats
Mas de la Mel
el Vivet
Mas del Lopes
Mas del Benet
Mas del Sicart
Mas del Casanelles
Mas d'en Solsona
Mas del Llosés
Mas del Quiquet
Mas del Patra
Masia Blanca
Cabana del Molins
Cabana del Valls
Masia del Trilla
Masia del Campo
Cabana del Vendrell
Cabana del Gener
Pallissa del Gener
Cabana del Brufau
Pallissa del Gomà
Cabana del Recasens
Cabana del Roca
Cabana del Elena
Pallissa del Rovira
Cabana dels Plans
Cal Gilo
Cal Maió
Cal Majà
Cal Sebastià
Masia del Salat (de St. Roc)
Cabana del Casamont
Cal Codina
Sant Miquel de Tudela
Mas del Vilalta
Mas del Llosés
Mas del Quiquet
Mas del Patra
Mas del Lopes
Mas del Benet
Mas del Sicart
Mas del Casanelles
Mas d'en Solsona
Mas del Llosés
Mas del Quiquet
Mas del Patra
Mas Cremat
Mas Aguiló
Mas de les Cases
Mas del Grioles
Pallissa del Casalcoana
Sant Antoni
Sant Ermengol
Sant Pere el Gros
Sant Francesc d'Assís
Santa Maria
Santa Magdalena
Castell de Cervera
Mare de Déu del Pilar
Molí de Fiol
Molí del Grau
Molí de Vent
Molí de Fiol
Font de Fiol
Font Guitarda
Fondo de la Cometa
Fondo de Rapaldes
Ciot de la Coma
Ciot dels Orobins
Ciot dels Cardons
Ciot del Tiá
Ciot de Malgrat
Ciot de Sant Miquel
Ciot dels Torrents
Ciot de la Coma
Riu d'Ondara
Riera de Monells
Rasa Llobetera
Rasa Llop
el Sió
Pla d
Pla del Popi
Pla de la Fita
Plans de Querás
Plans del Llobet
Plans de Malgrat
Plans de Cervera
Plans de Godet
Planes de Santa Magdalena
Plans de les Franqueses
Plans de Cervera
Plans de Godet
Pla de la Fita
Pallissa del Gener
Pallissa del Gomà
Pallissa del Rovira
Pallissa del Franqueses
Pallissa del Casalcoana
Cabana del Ricardo
Cabana del Travilla
Cabana del Coiquella
Cabana del Poireió
Cabana del Molins
Cabana del Valls
Cabana del Vendrell
Cabana del Gener
Cabana del Brufau
Cabana del Recasens
Cabana del Roca
Cabana del Elena
Cabana dels Plans
Cabana del Casamont
Cabana del Cieus
Cabana del Carulla
Cabana del Pont
Cabana del Botet
Cabana del Llobregat
Cabana del Benet
Cabana del Perelló
Cabana del Perera
Cabana del Tinot
Cabanes dels Donats
Cabana del Raio
Cabana de l'Huguet
Cabana de l'Alzinella
Cabana del Molner
Cabana dels Vinyals
Cabana del Valls
Cabana del Vendrell
Cabana del Gener
Cabana del Brufau
Cabana del Recasens
Cabana del Roca
Cabana del Elena
Cabana del Casamont
Cabana del Cieus
Cabana del Carulla
Cabana del Pont
Cabana del Botet
Cabana del Llobregat
Cabana del Benet
Cabana del Perelló
Cabana del Perera
Cabana del Tinot
Cabanes dels Donats
Cabana del Llobregat
Cal Vicenç
Cal Gilo
Cal Maió
Cal Majà
Cal Sebastià
Cal Codina

Mapa cotes de neu superior a 600 m

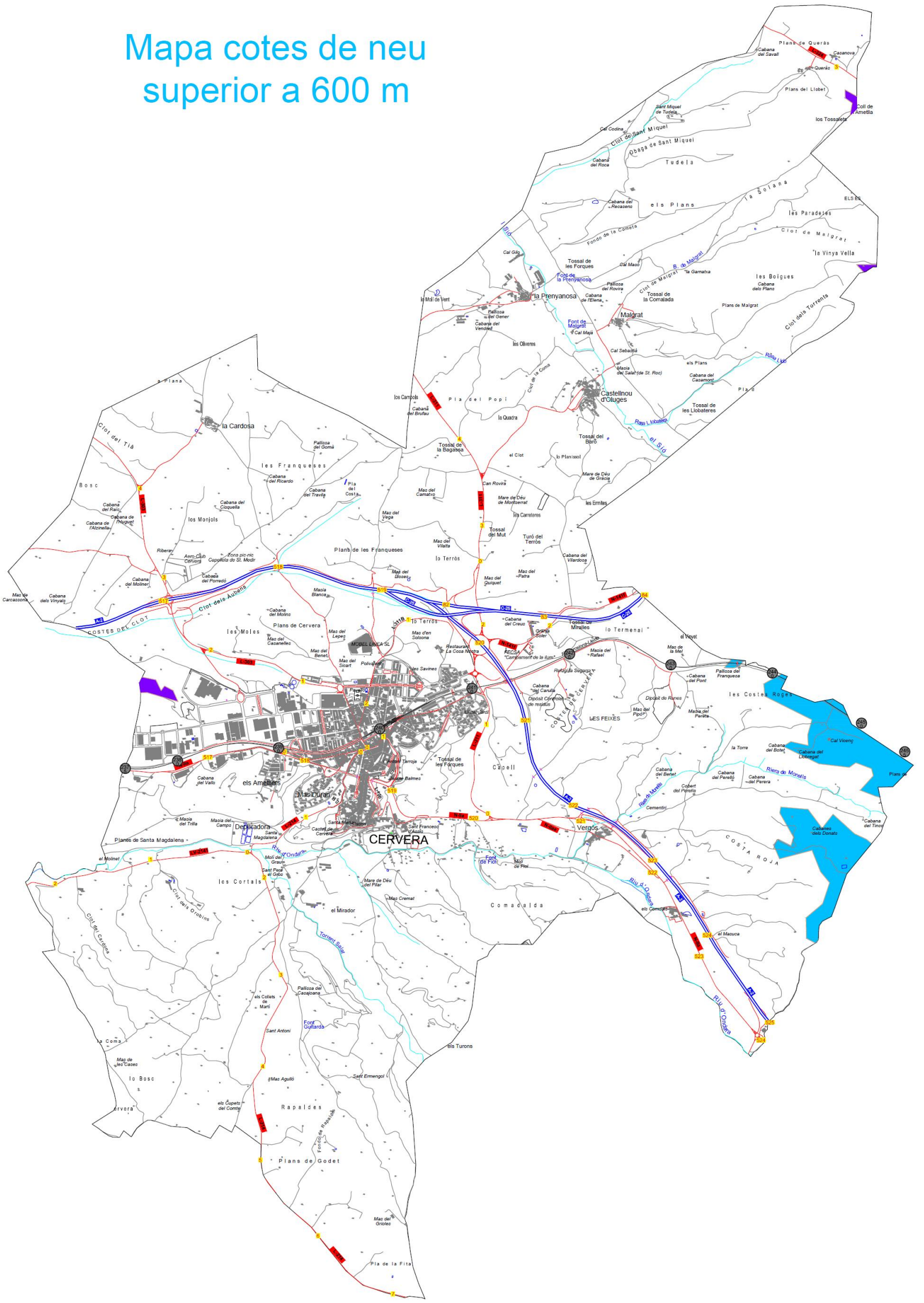
la Prenyanosa
Malgrat
Castellnou d'Oluges
la Cardosa
CERVERA
Vergós
Dependadora
Mas Duran
els Ametllers
Capell
Comadalda
Rapaldes
Plans de Godet
Plans de Cervera
Plans de Querás
Tudela
els Plans
les Paradeles
les Boigues
Pla del Popi
les Franqueses
los Monjols
Plans de les Franqueses
lo Terrós
lo Termenal
les Moles
les Costes Roges
LES FEIXES
Planes de Santa Magdalena
los Cortals
el Mirador
Pla de la Fita
Riu d'Ondara
Riera de Monells
Rieres Llas
Font de la Prenyanosa
Font de Malgrat
Font de Fiol
Font Guitarda
Font de Rapaldes
Coll de Ametlla
los Tossaletes
Casanova
Querás
Sant Miquel de Tudela
Ciot de Sant Miquel
Obaga de Sant Miquel
Ciot de Malgrat
Ciot dels Torrents
Ciot del Tià
Ciot dels Aubens
COSTES DEL CLOT
COSTES DE CERVERA
COSTA ROJA
Torrent Sallent
Sant Antoni
Sant Ermengol
Mare de Déu del Pilar
Mare de Déu de Montserrat
Mare de Déu de Gràcia
Sant Francesc d'Assís
Santa Magdalena
Santa Maria
Sant Fost el Gros
Sant Pere
Sant Jaume
Sant Ermengol
Sant Antoni
Tossal de les Forques
Tossal de la Comalada
Tossal de la Bagasca
Tossal de les Llobateres
Tossal del Barò
Tossal del Mut
Tossal de Minalles
Turó del Terrós
Pallissa del Gener
Pallissa del Rovira
Pallissa del Gomà
Pallissa del Casajoana
Pallissa del Franqueca
Cabana del Ricardo
Cabana del Travia
Cabana del Cisquella
Cabana del Raiu
Cabana de l'Huguet
Cabana de l'Alzinella
Cabana del Molner
Cabana del Porredó
Cabana del Molino
Cabana del Vallo
Cabana del Roca
Cabana del Savall
Cabana del Pont
Cabana del Creus
Cabana del Botet
Cabana del Llobregat
Cabana del Berlet
Cabana del Pereló
Cabana del Perera
Cabana del Tinco
Cabana dels Donats
Cabana del Casamont
Cabana dels Plans
Cabana del Vilardoca
Cabana del Carulla
Cabana del Ferrer
Cabana del Vendell
Cabana de l'Elena
Cabana del Brufau
Cabana del Rieacorro
Cabana del Casanelles
Cabana del Benet
Cabana dels Vinyals
Cabana del Ferrer
Cabana del Cerdà
Cabana del Ferrer
Cabana del Ferrer
Cabana del Ferrer

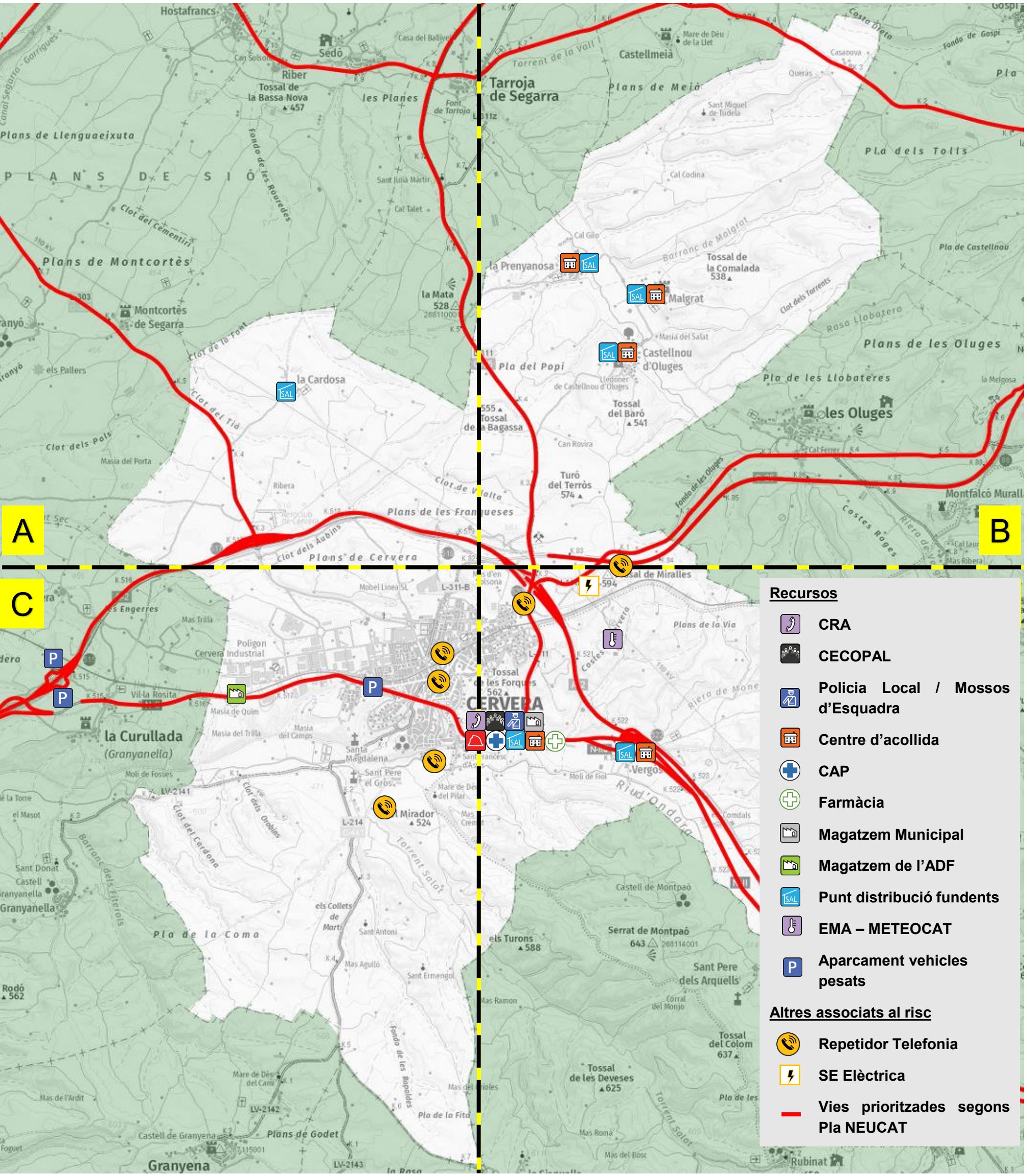
A
B
C
Recursos
CRA
CECOPAL
Policia Local / Mossos d'Esquadra
Centre d'acollida
CAP
Farmàcia
Magatzem Municipal
Magatzem de l'ADF
Punt distribució fundents
EMA – METEOCAT
Aparcament vehicles pesats
Altres associats al risc
Repetidor Telefonia
SE Elèctrica
Vies prioritzades segons Pla NEUCAT
Hostafrancs
Sedó
Riber
Tossal de la Bassa Nova
457
les Planes
Plans de Llenguaeixuta
PLANS DE SIÓ
Plans de Montcortès
Montcortès de Segarra
la Mata
528
la Cardosa
Plans de les Franqueses
Plans de Cervera
Tarroja de Segarra
Castellmeià
Plans de Meià
la Prenyanosa
Tossal de la Comalada
538
Malgrat
Castellnou d'Oluges
Pla del Popi
Tossal del Baró
541
Turó del Terròs
574
Pla dels Tolls
Pla de Castellnou
Plans de les Oluges
Pla de les Llobateres
les Oluges
Montfalcó Murall
Tossal de Miralles
594
CERVERA
Tossal de les Forques
562
Vergós
Mirador
524
la Curullada
(Granyanella)
Granyanella
Pla de la Coma
Rodó
562
Granyena
Castell de Granyena
Plans de Godet
Castell de Montpaó
Serrat de Montpaó
643
Sant Pere dels Arquells
Tossal del Colom
637
Tossal de les Deveses
625
els Turons
588
Rubinat

Elements Vulnerables

- Habitatge aïllat
- Granja
- Protectora d'animals
- Nucli de població
- CAP
- Farmàcia
- Sanitari, altre
- Àrea d'autocaravanes
- Tanatori
- Residència gent gran
- Centre de dia
- Aeròdrom
- Àrea de Gestió de Residus: Abocador
- Abocador de runes
- Depuradora
- Restauració
- SE Elèctrica
- Centre docent
- Llar d'infants
- Centre cívic
- Alberg
- Altres dependències administratives
- Zona d'esbarjo: Sensasió
- Turisme rural (aïllat)

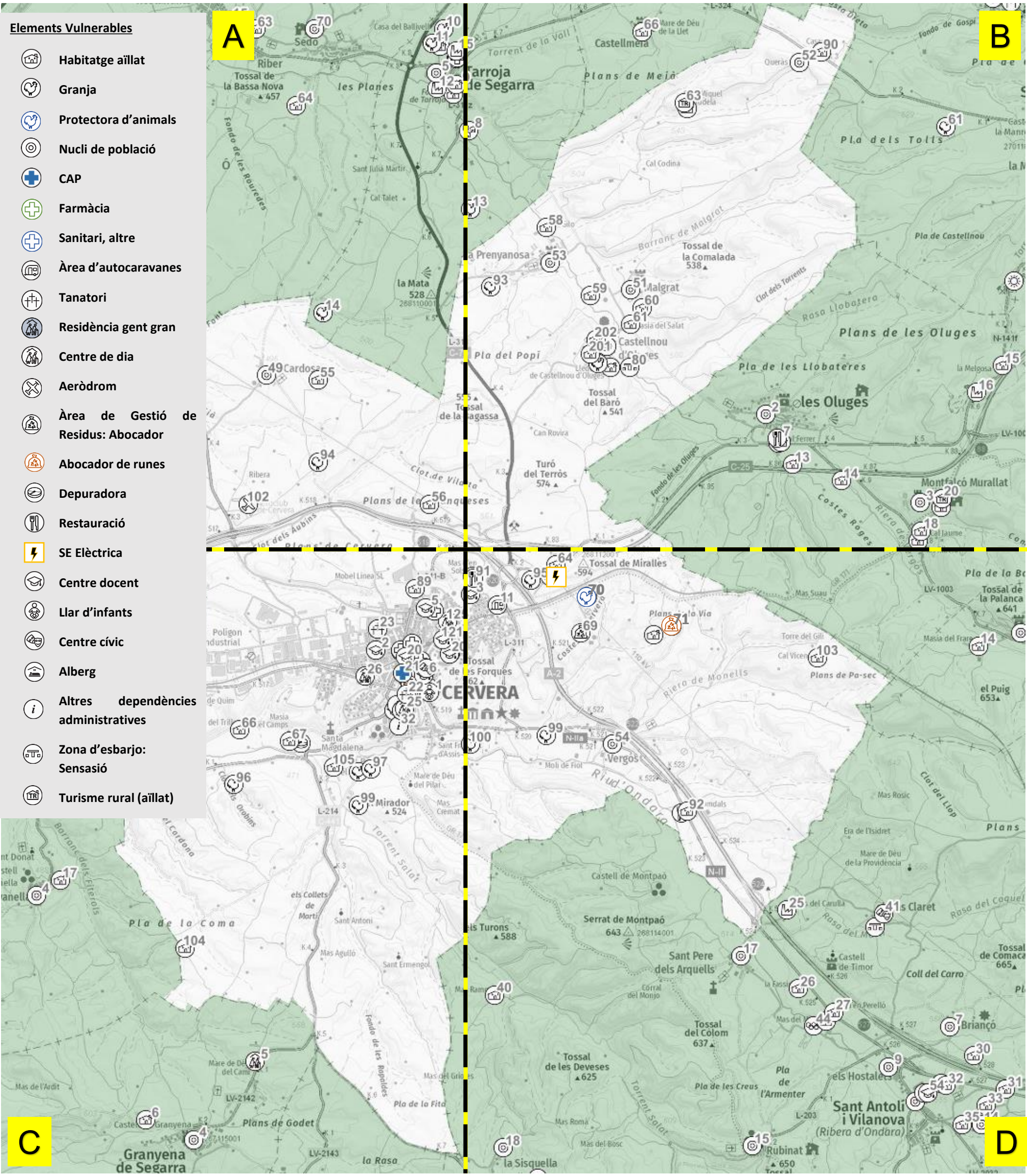
A
B
C
D
Tarroja de Segarra
Castellmeà
Plans de Meià
Pla dels Tolls
Pla de Castellnou
Plans de les Oluges
Pla de les Llobateres
les Oluges
Montfalcó Murallat
Tossal de la Comalada
Malgrat
Castellnou d'Oluges
Pla del Popi
Tossal del Baró
Turó del Terrós
Tossal de la Sagassa
Cardosa
la Mata
Sedó
Riber
Tossal de la Bassa Nova
les Planes
Sant Julià Martir
Cal Talet
Cal Codina
Tossal de Miralles
CERVERA
Tossal de les Forques
Santa Magdalena
Mirador
Vergós
Riu d'Ondara
Castell de Montpaó
Serrat de Montpaó
Sant Pere dels Arquells
Tossal del Colom
Tossal de les Deveses
Pla de l'Armenter
Pla de les Creus
Sant Antoni i Vilanova
(Ribera d'Ondara)
els Hostalets
Rubinat
la Sisquella
Granyena de Segarra
Plans de Godet
Pla de la Coma
Pla de la Fita
la Rasa
els Collets de Martí
Sant Antoni
Mas Aguiló
Sant Ermengol
Mas del Griés
Briançó
Coll del Carro
Tossal de la Palanca
Tossal de Comaca
Plans de Pa-sec
Pla de la Bo
Mas Rosic
Era de l'Isidret
Mare de Déu de la Providència
Mas Suau
Torre del Gil
Cal Vicen
Masia del Franc
Mas Roma
Mas del Bosc
Mas de l'Ardit
Mas Ramon
Mas Cremat
Mare de Déu del Pilar
Mare de Déu de Gràcia
Mare de Déu de la Llet
Casa del Ballivell
Torrent de la Vall
Torrent Salat
Riera de Monells
Costes Roges
Fondo de les Oluges
Fondo de les Rouredes
Barranc de Malgrat
Clot dels Torrents
Rosa Llobatera
Clot de Vilella
Clot dels Aubins
Clot del Llop
Rasa del Coquel
Fondo de les Ropalides
Barranc dels Eterols
Costes Orobins
Costes Cardona
Plans de Cervera
Plans de les Enqueses
Polígon industrial
Mobel Linea SL
Masia de Quim
Masia del Camps
Mas Suau
Mas Rosic
Mas Cremat
Mas Aguiló
Mas del Griés
Mas Ramon
Mas Roma
Mas del Bosc
Mas de l'Ardit
Mas del Carulla
Masia del Franc
Torre del Gil
Cal Vicen
Cal Jaume
Cal Ferrer
Cal Codina
Cal Talet
Can Rovira
Corral del Monjo
Molí de Fiol
Molí de Monells
Font Donat
Font Donat
Font Donat

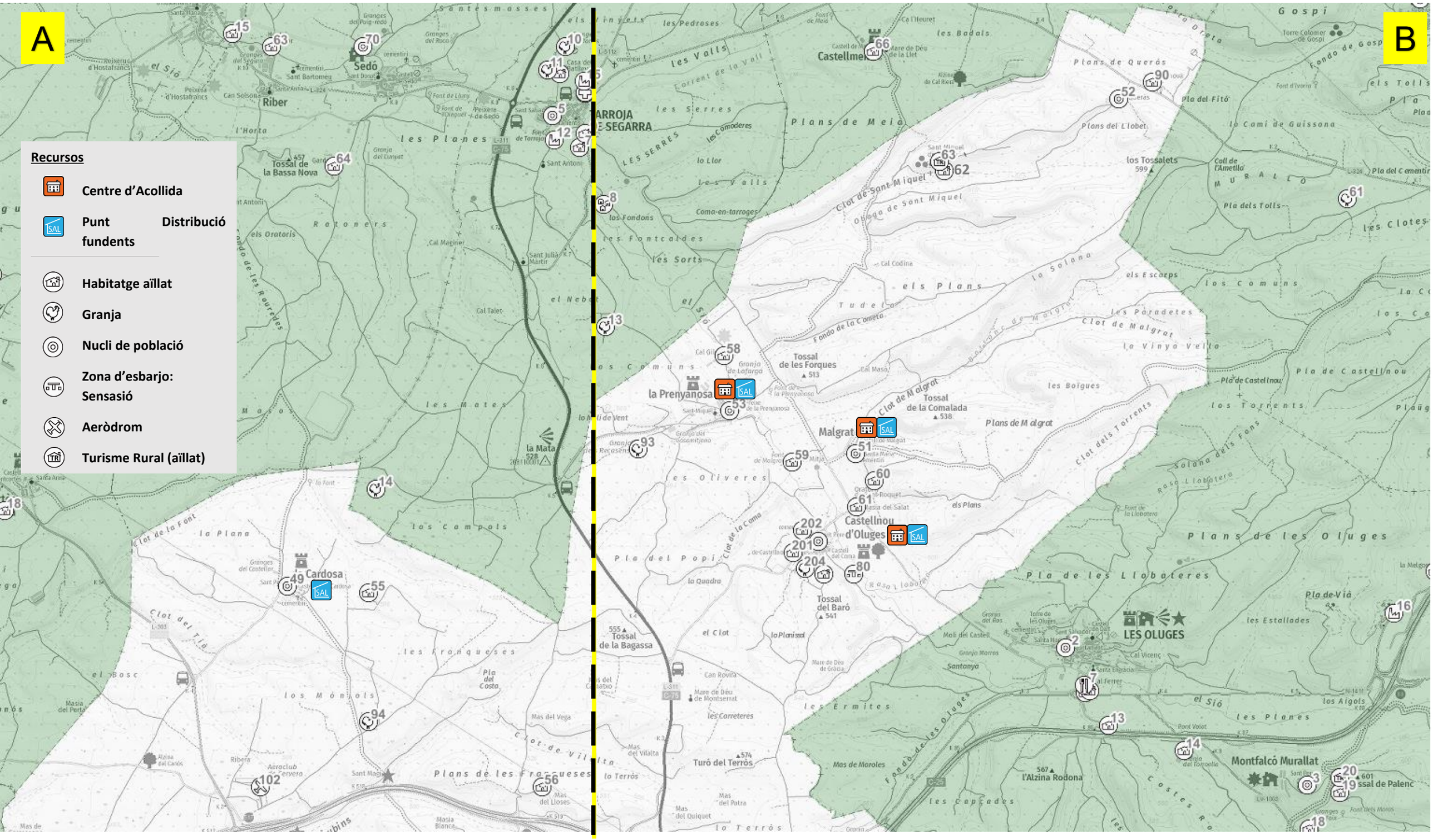
A
B
Recursos
Centre d'Acollida
Punt Distribució fundents
Habitatge aïllat
Granja
Nucli de població
Zona d'esbarjo: Sensasió
Aeròdrom
Turisme Rural (aïllat)
Sedó
Riber
Tossal de la Bassa Nova
Cardosa
la Prenyanosa
Malgrat
Castellnou d'Oluges
Tossal del Baró
Tossal de la Bagassa
Tossal de les Forques
Tossal de la Comalada
Castellmel
LES OLUGES
Montfalcó Murallat
l'Alzina Rodona
Turó del Terrós
Plans de Meia
Plans de Querós
Plans de Malgrat
Plans de les Oluges
Pla de les Llobateres
Plans de les Franqueses
Clot de Sant Miquel
Clot de Malgrat
Clot de la Font
Clot del Tió
Clot de Vilalta
Clot de la Coma
Clot dels Torrents
Pla del Popi
Pla de Castellnou
Pla del Fitó
Pla dels Tolls
Pla de Via
Pla del Cementir
Plans del Llobet
Coll de l'Ametlla
Solana dels Fons
Rasa Llobatera
Fondo de Gospi
Fondo de Oluges
Fondo de la Cometa
Fondo de Malgrat
Costes Rojas
Torre Colomer de Gospi
Font d'Ivorra
Font de la Llobatera
Font de Llany
Font de Tarrojo
Font de Malgrat
Font de la Prenyanosa
Font de la Llobatera
Font dels Molins
Font Vallat
Font de Malgrat
Font de Castellnou
Font de Castellnou
Font de Castellnou

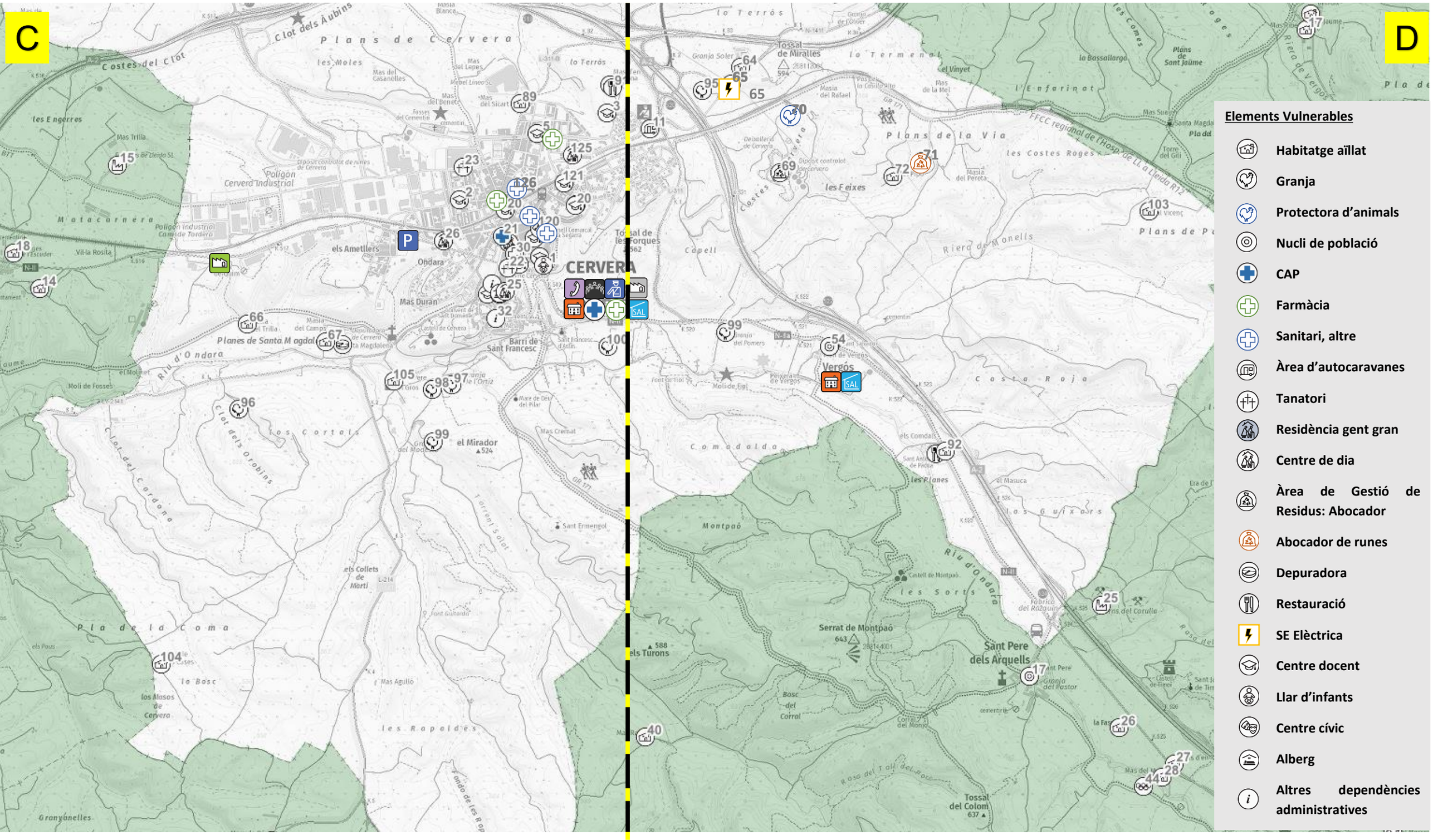

Elements Vulnerables

- Habitatge aïllat
- Granja
- Protectora d'animals
- Nucli de població
- CAP
- Farmàcia
- Sanitari, altre
- Àrea d'autocaravanes
- Tanatori
- Residència gent gran
- Centre de dia
- Àrea de Gestió de Residus: Abocador
- Abocador de runes
- Depuradora
- Restauració
- SE Elèctrica
- Centre docent
- Llar d'infants
- Centre cívic
- Alberg
- Altres dependències administratives

Consell Comarcal de la Segarra
Àrea Tècnica i Territorial
Servei de Protecció Civil

PLA DE PROTECCIÓ CIVIL
Cartografia Risc Nevades
Identificació del risc i d'infraestructures bàsiques i de suport a l'actuació

MUNICIPI DE CERVERA

Escala: DIN A3 1/25000

Àmbit geogràfic: Sud Municipi

Albert Pujol Pellissa
Geògraf. *Col. 1360*
Tècnic de Protecció Civil Comarcal

Consell Comarcal de la Segarra
Àrea Tècnica i Territorial
Servei de Protecció Civil

PLA DE PROTECCIÓ CIVIL
Cartografia Risc Nevades
Identificació del risc i d'infraestructures bàsiques i de suport a l'actuació

MUNICIPI DE CERVERA

Escala: DIN A3 1/2000

Àmbit geogràfic: La Cardosa

Albert Pujol Pellissa
Geògraf. *Col. 1360*
Tècnic de Protecció Civil Comarcal

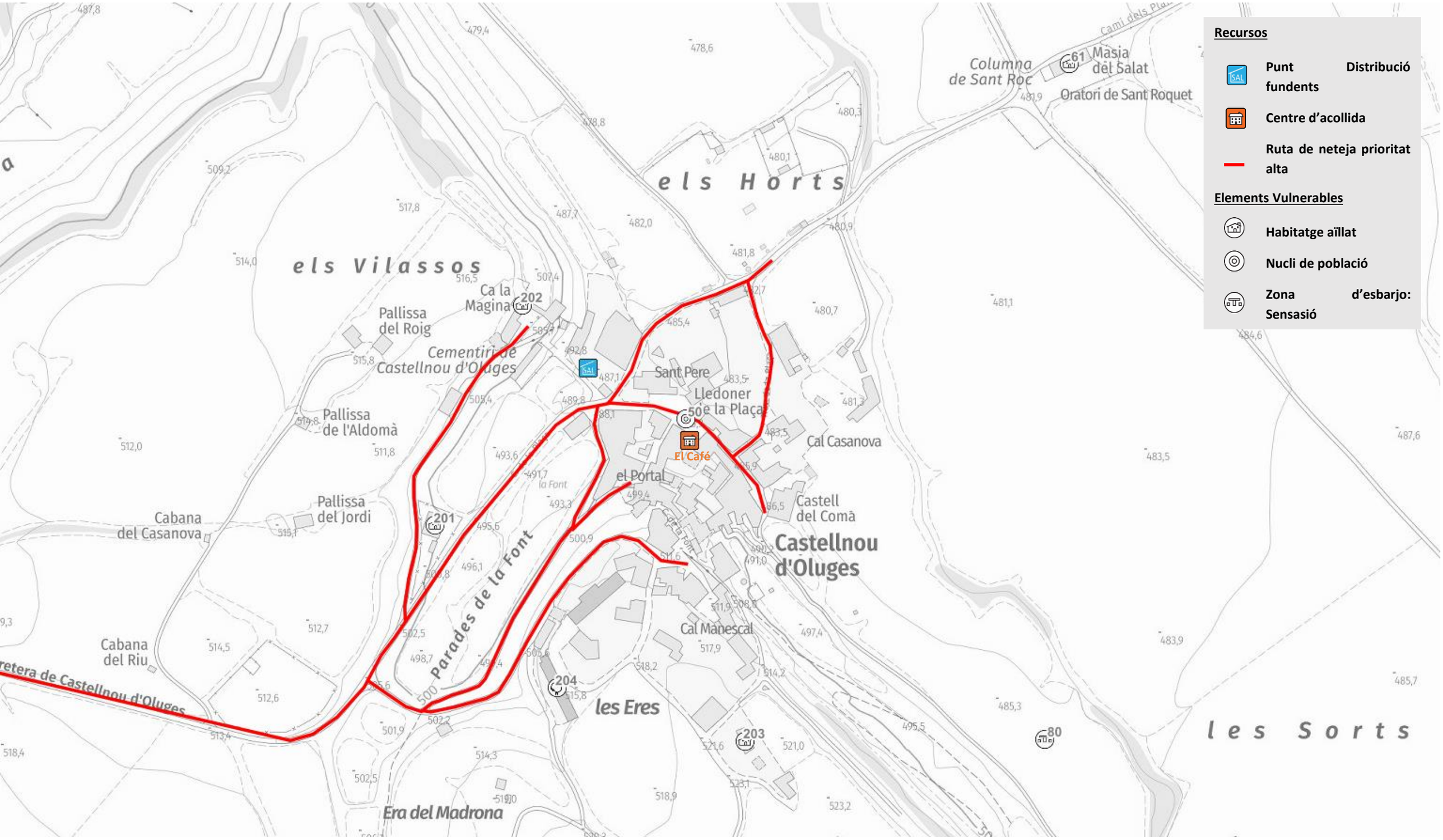

Consell Comarcal de la Segarra
Àrea Tècnica i Territorial
Servei de Protecció Civil

PLA DE PROTECCIÓ CIVIL
Cartografia Risc Nevades
Identificació del risc i d'infraestructures bàsiques i de suport a l'actuació

MUNICIPI DE CERVERA

Escala: DIN A3 1/2500

Àmbit geogràfic: Castellnou d'Oluges

Albert Pujol Pellissa
Geògraf. *Col. 1360*
Tècnic de Protecció Civil Comarcal

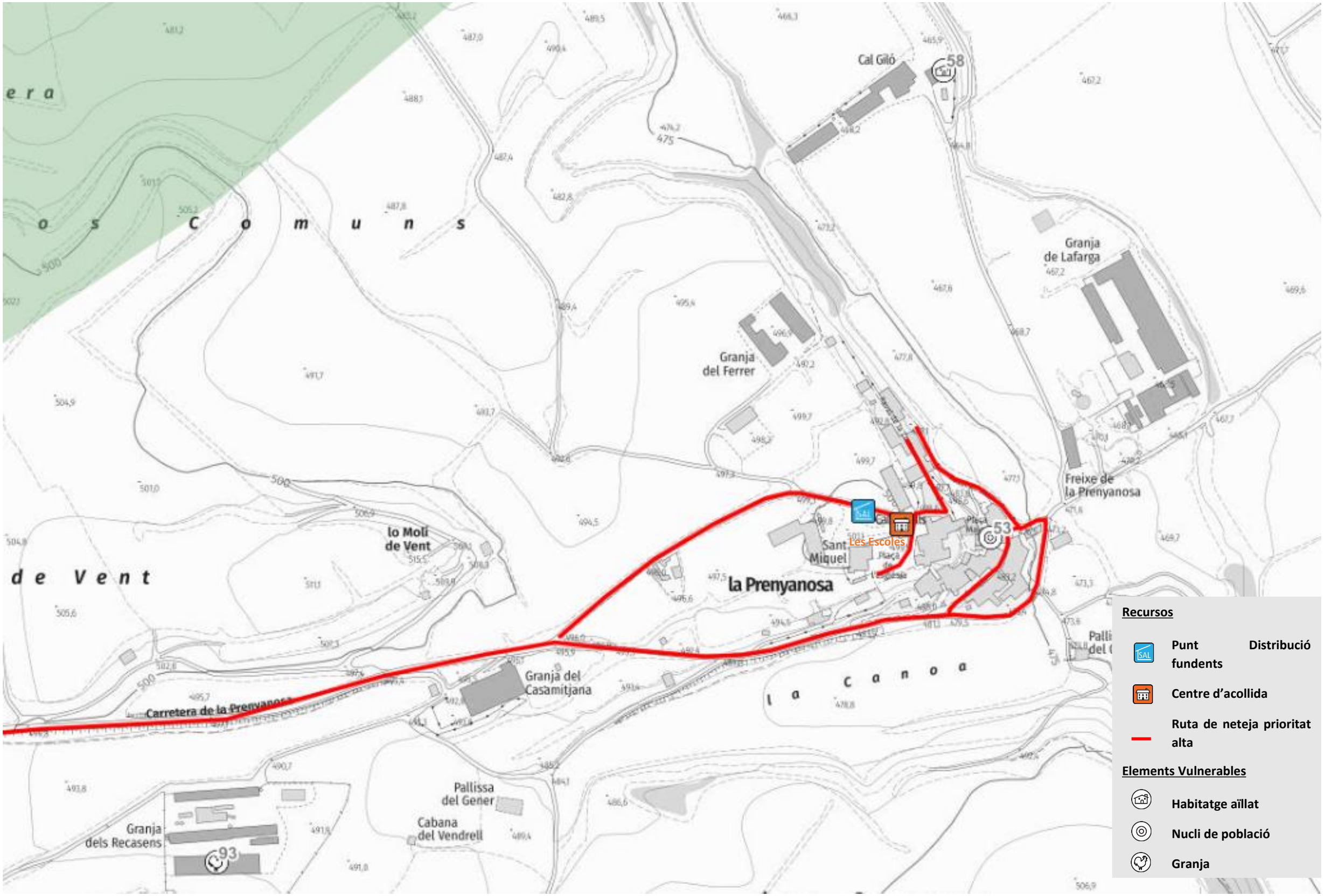

Consell Comarcal de la Segarra
Àrea Tècnica i Territorial
Servei de Protecció Civil

PLA DE PROTECCIÓ CIVIL
Cartografia Risc Nevades
Identificació del risc i d'infraestructures bàsiques i de suport a l'actuació

MUNICIPI DE CERVERA

Escala: DIN A3 1/2500

Àmbit geogràfic: La Prenyanosa

Albert Pujol Pellissa
Geògraf. *Col. 1360*
Tècnic de Protecció Civil Comarcal

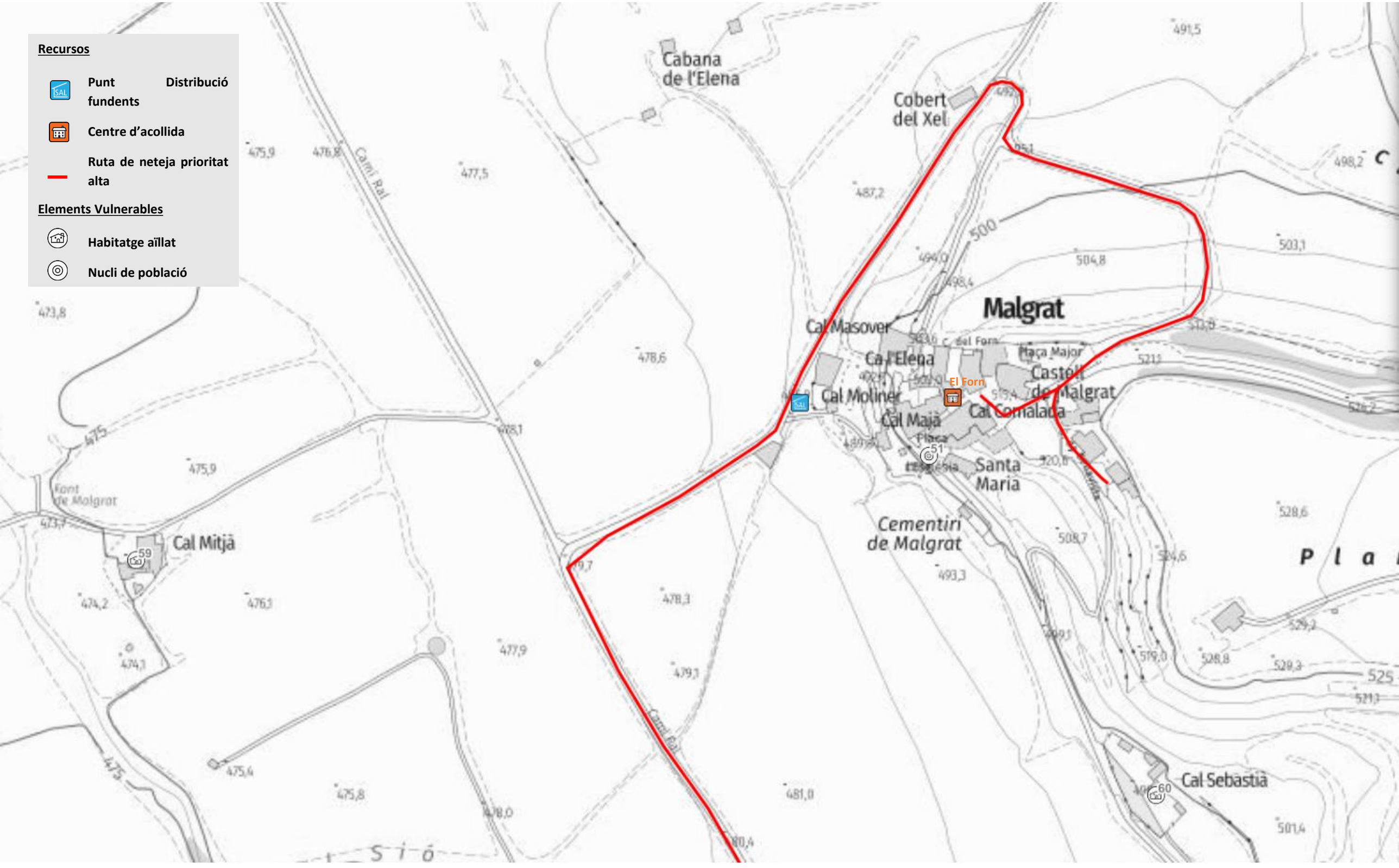

Consell Comarcal de la Segarra
Àrea Tècnica i Territorial
Servei de Protecció Civil

PLA DE PROTECCIÓ CIVIL
Cartografia Risc Nevades
Identificació del risc i d'infraestructures bàsiques i de suport a l'actuació

MUNICIPI DE CERVERA

Escala: DIN A3 1/2000

Àmbit geogràfic: Malgrat

Albert Pujol Pellissa
Geògraf. *Col. 1360*
Tècnic de Protecció Civil Comarcal

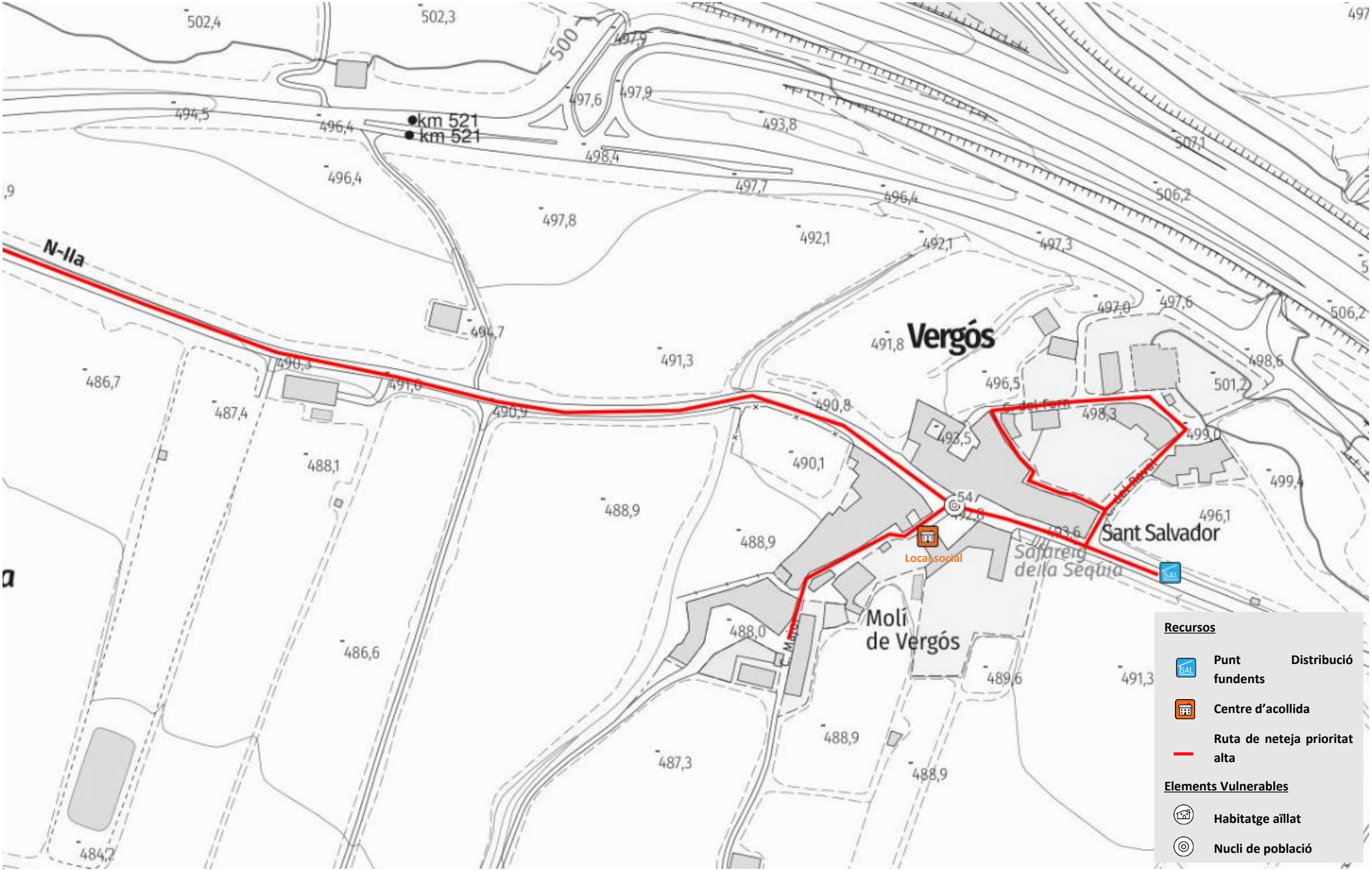

Consell Comarcal de la Segarra
Àrea Tècnica i Territorial
Servei de Protecció Civil

PLA DE PROTECCIÓ CIVIL
Cartografia Risc Nevades
Identificació del risc i d'infraestructures bàsiques i de suport a l'actuació

MUNICIPI DE CERVERA

Escala: DIN A3 1/2500

Àmbit geogràfic: Vergós

Albert Pujol Pellissa
Geògraf. *Col. 1360*
Tècnic de Protecció Civil Comarcal

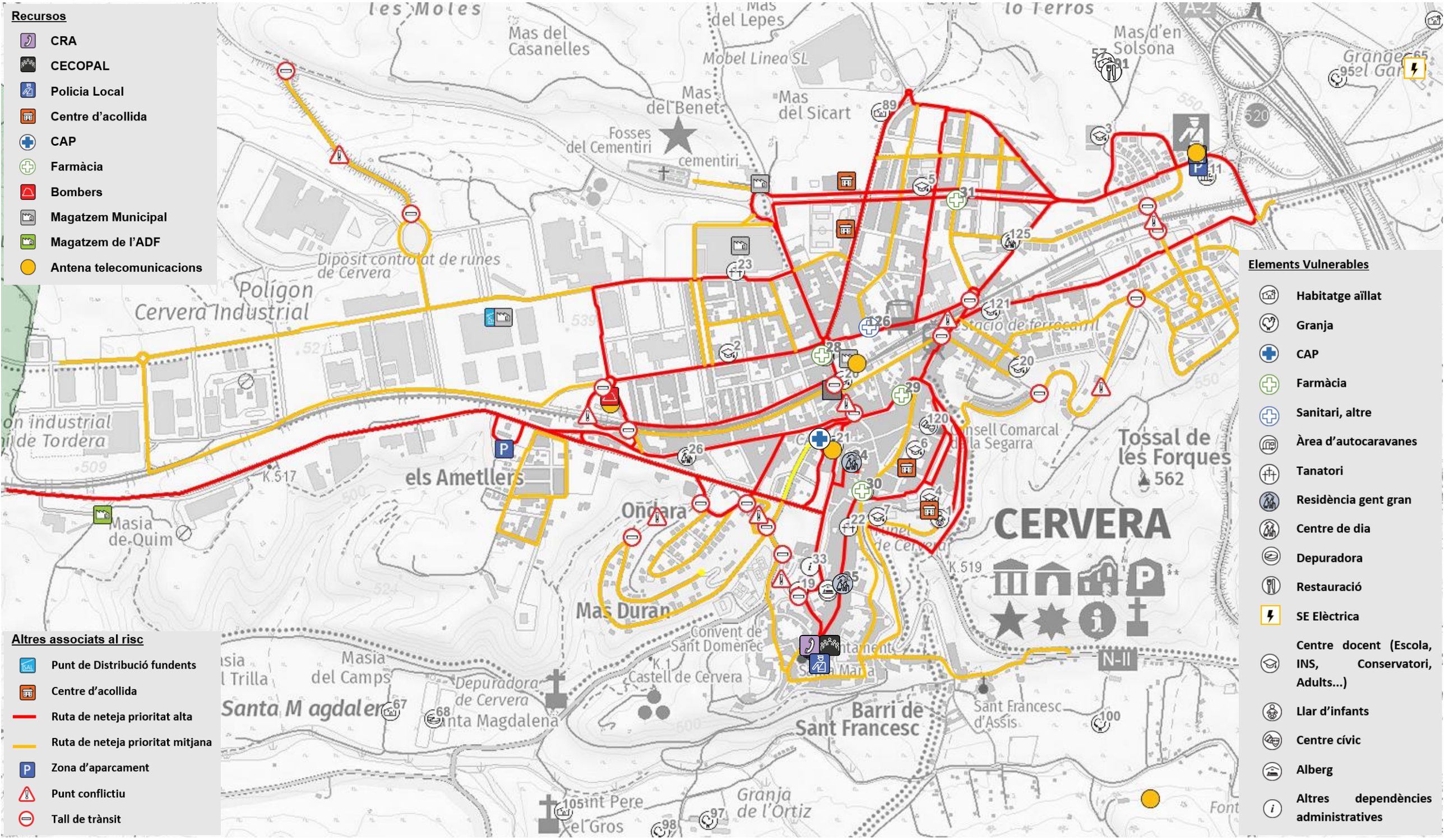

Consell Comarcal de la Segarra
Àrea Tècnica i Territorial
Servei de Protecció Civil

PLA DE PROTECCIÓ CIVIL
Cartografia Risc Nevades
Identificació del risc i d'infraestructures bàsiques i de suport a l'actuació

MUNICIPI DE CERVERA

Escala: DIN A3 1/10000

Àmbit geogràfic: Cervera

Albert Pujol Pellissa
Geògraf. *Col. 1360*
Tècnic de Protecció Civil Comarcal

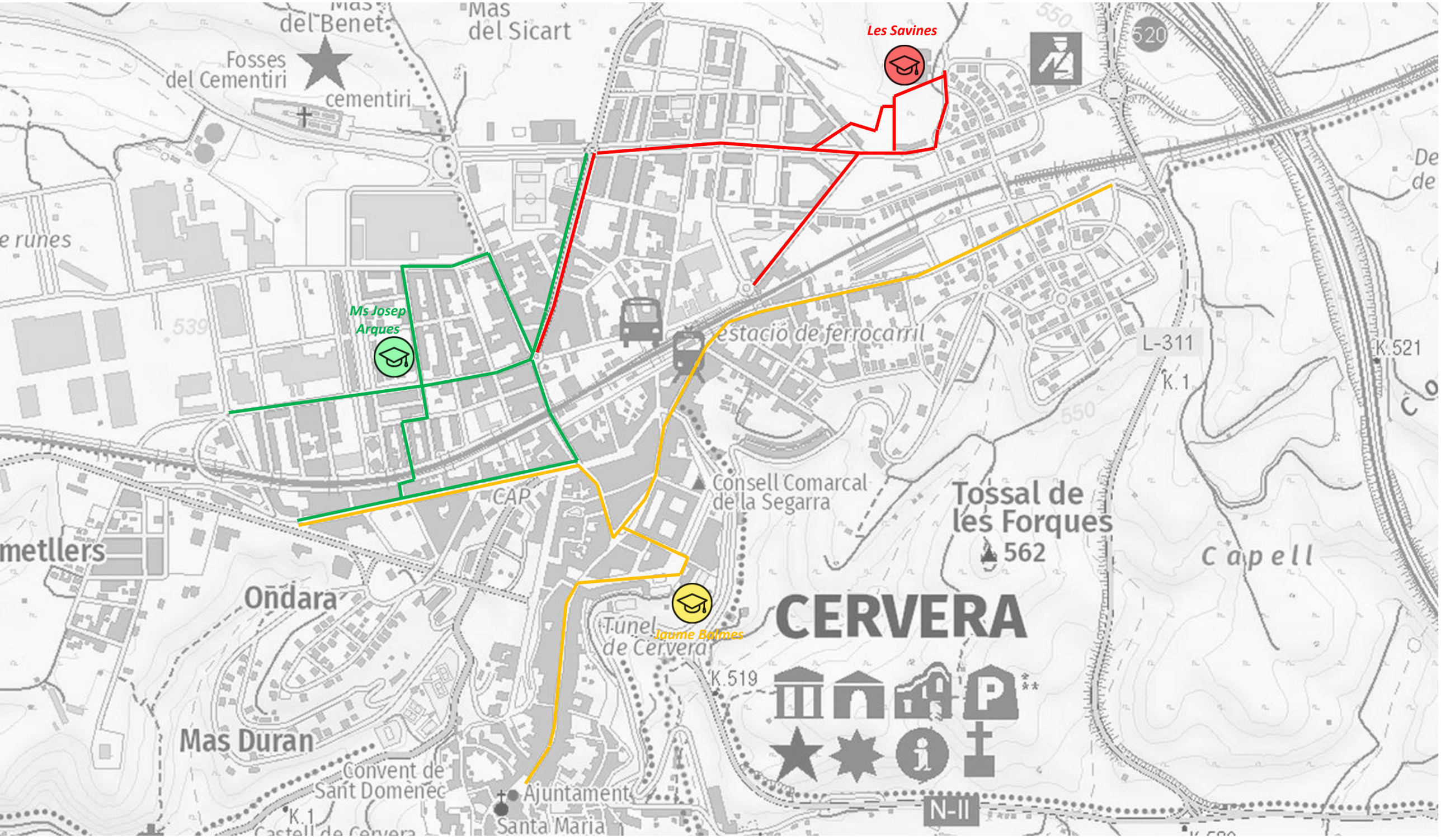

Consell Comarcal de la Segarra
Àrea Tècnica i Territorial
Servei de Protecció Civil

PLA DE PROTECCIÓ CIVIL
Cartografia Risc Nevades
Camins Escolars

MUNICIPI DE CERVERA

Escala: DIN A3 1/10000

Àmbit geogràfic: Cervera

Albert Pujol Pellissa
Geògraf. *Col. 1360*
Tècnic de Protecció Civil Comarcal

Recursos

- CRA
- CECOPAL
- Policia Local
- Centre d'acollida
- CAP
- Farmàcia
- Bombers
- Magatzem Municipal
- Magatzem de l'ADF
- Antena telecomunicacions

Altres associats al risc

- Punt de Distribució fundents
- Centre d'acollida
- Ruta de neteja prioritat alta
- Ruta de neteja prioritat mitjana
- Zona d'aparcament
- Punt conflictiu
- Tall de trànsit

Elements Vulnerables

- Habitatge aïllat
- Granja
- CAP
- Farmàcia
- Sanitari, altre
- Tanatori
- Residència gent gran
- Centre de dia
- Depuradora
- Centre docent (Escola, INS, Conservatori, Adults...)
- Llar d'infants
- Centre cívic
- Alberg
- Altres dependències administratives

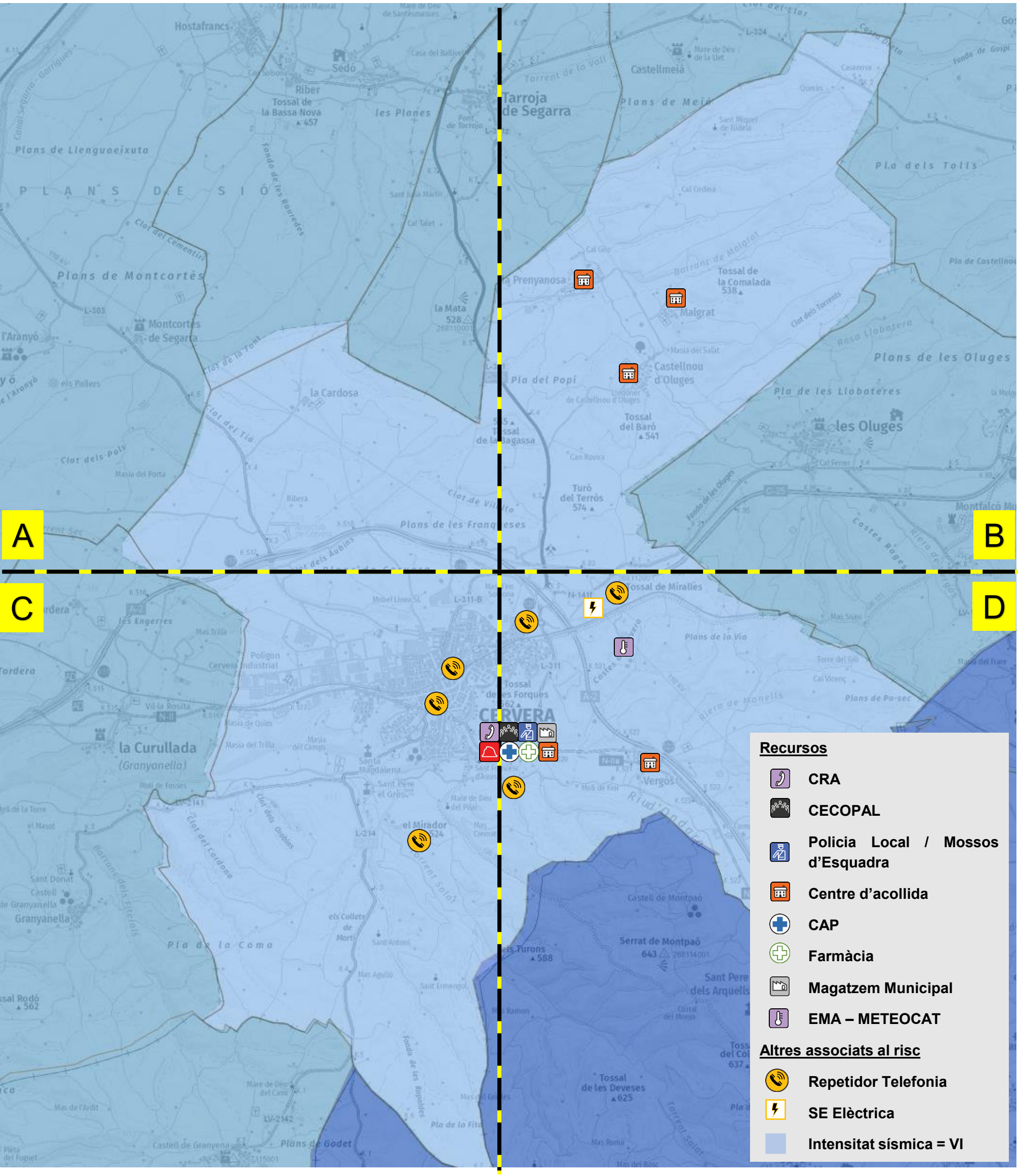

Consell Comarcal de la Segarra
Àrea Tècnica i Territorial
Servei de Protecció Civil

PLA DE PROTECCIÓ CIVIL
Cartografia Risc Sísmic
Identificació del risc i d'infraestructures bàsiques i de suport a l'actuació

MUNICIPI DE CERVERA

Escala: DIN A3 1/40000

Àmbit geogràfic: Municipi

Albert Pujol Pellissa
Geògraf. *Col. 1360*
Tècnic de Protecció Civil Comarcal

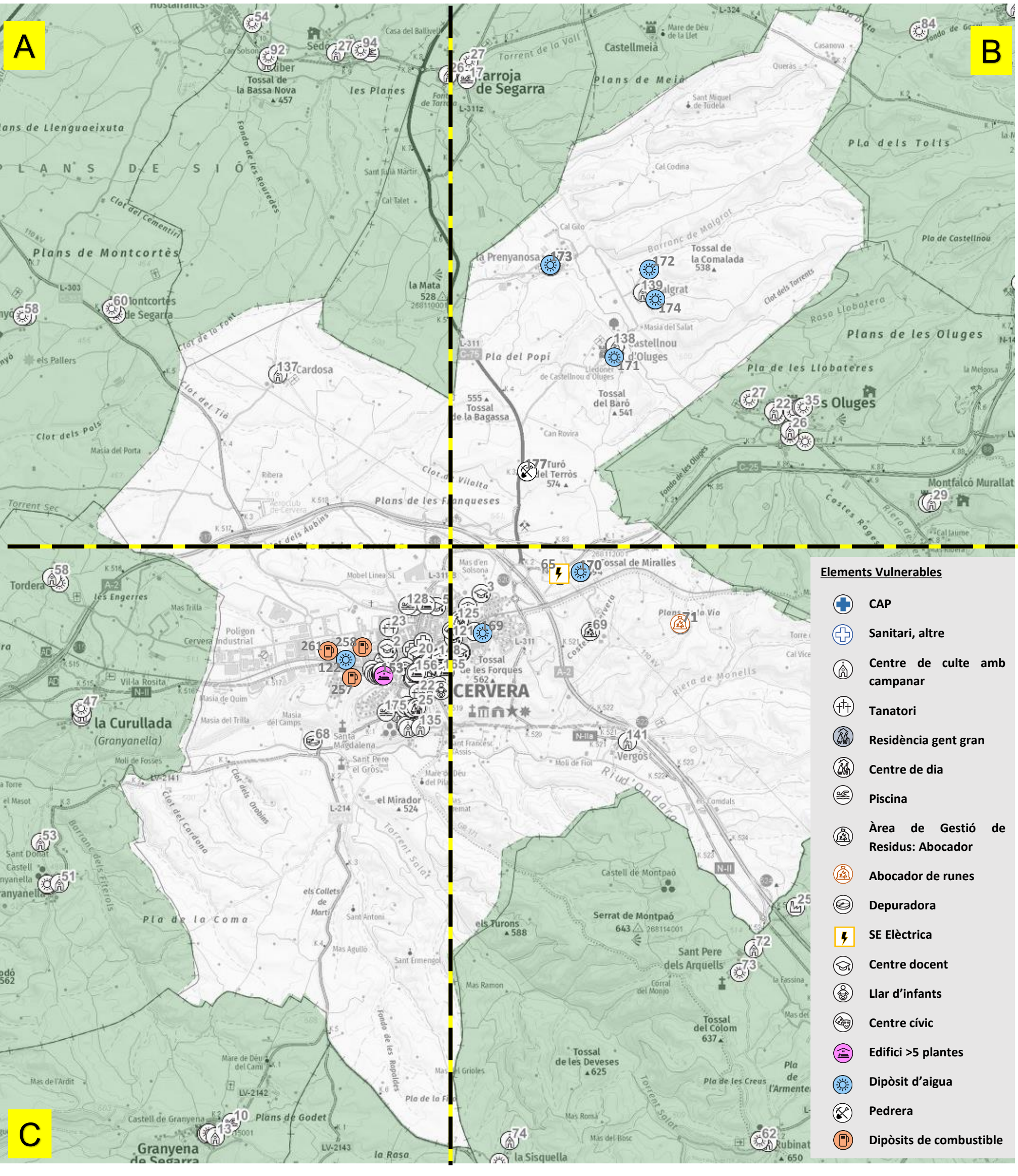

Elements Vulnerables

- CAP
- Sanitari, altre
- Centre de culte amb campanar
- Tanatori
- Residència gent gran
- Centre de dia
- Piscina
- Àrea de Gestió de Residus: Abocador
- Abocador de runes
- Depuradora
- SE Elèctrica
- Centre docent
- Llar d'infants
- Centre cívic
- Edifici >5 plantes
- Dipòsit d'aigua
- Pedrera
- Dipòsits de combustible

Consell Comarcal de la Segarra
Àrea Tècnica i Territorial
Servei de Protecció Civil

PLA DE PROTECCIÓ CIVIL
Cartografia Risc Sísmic
Identificació del risc i d'infraestructures bàsiques i de suport a l'actuació

MUNICIPI DE CERVERA

Escala: DIN A3 1/40000

Àmbit geogràfic: Municipi

Albert Pujol Pellissa
Geògraf. *Col. 1360*
Tècnic de Protecció Civil Comarcal

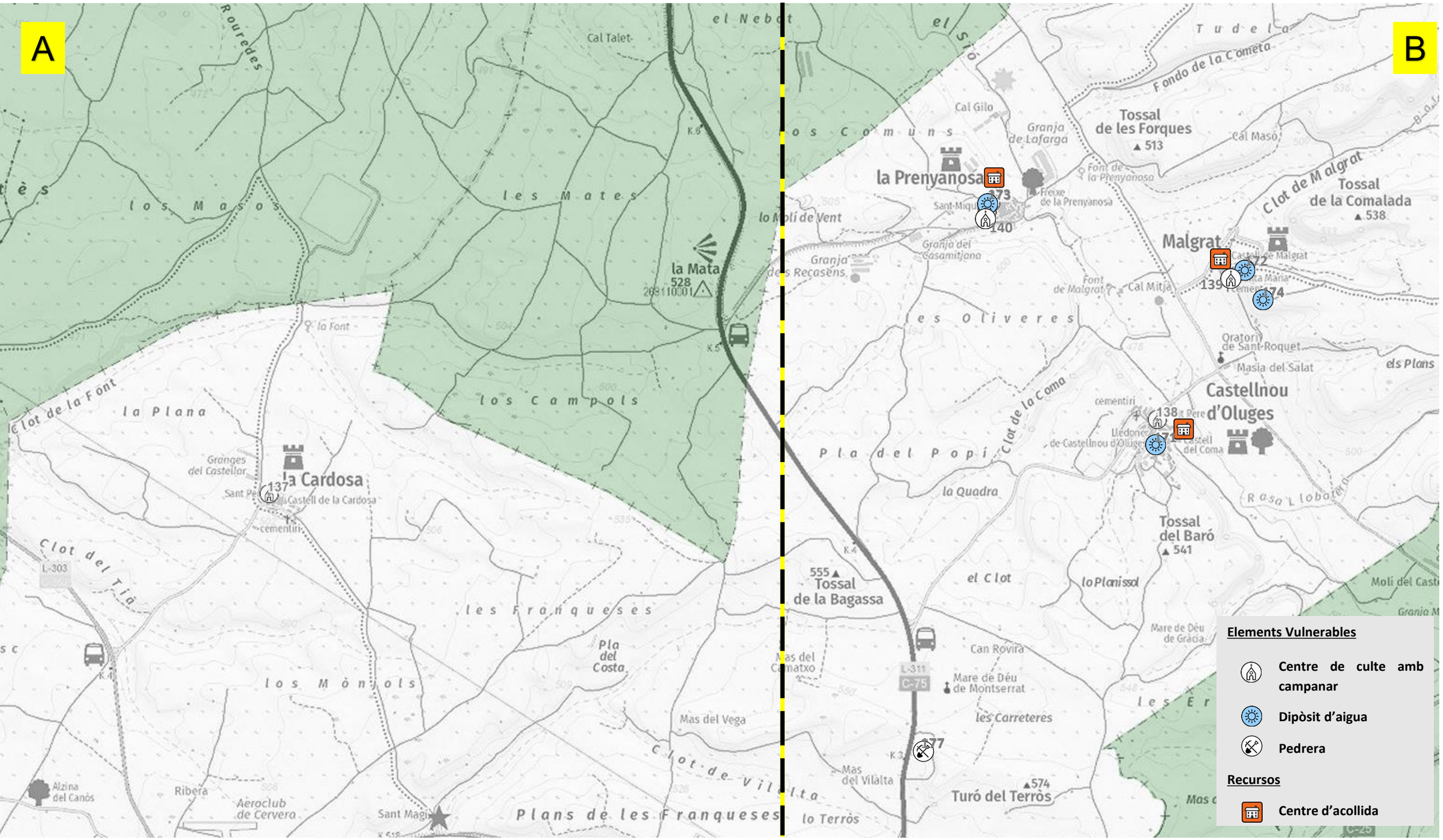

Consell Comarcal de la Segarra
Àrea Tècnica i Territorial
Servei de Protecció Civil

PLA DE PROTECCIÓ CIVIL
Cartografia Risc Sísmic
Identificació del risc i d'infraestructures bàsiques i de suport a l'actuació

MUNICIPI DE CERVERA

Escala: DIN A3 1/15000

Àmbit geogràfic: Nord Municipi

Albert Pujol Pellissa
Geògraf. *Col. 1360*
Tècnic de Protecció Civil Comarcal

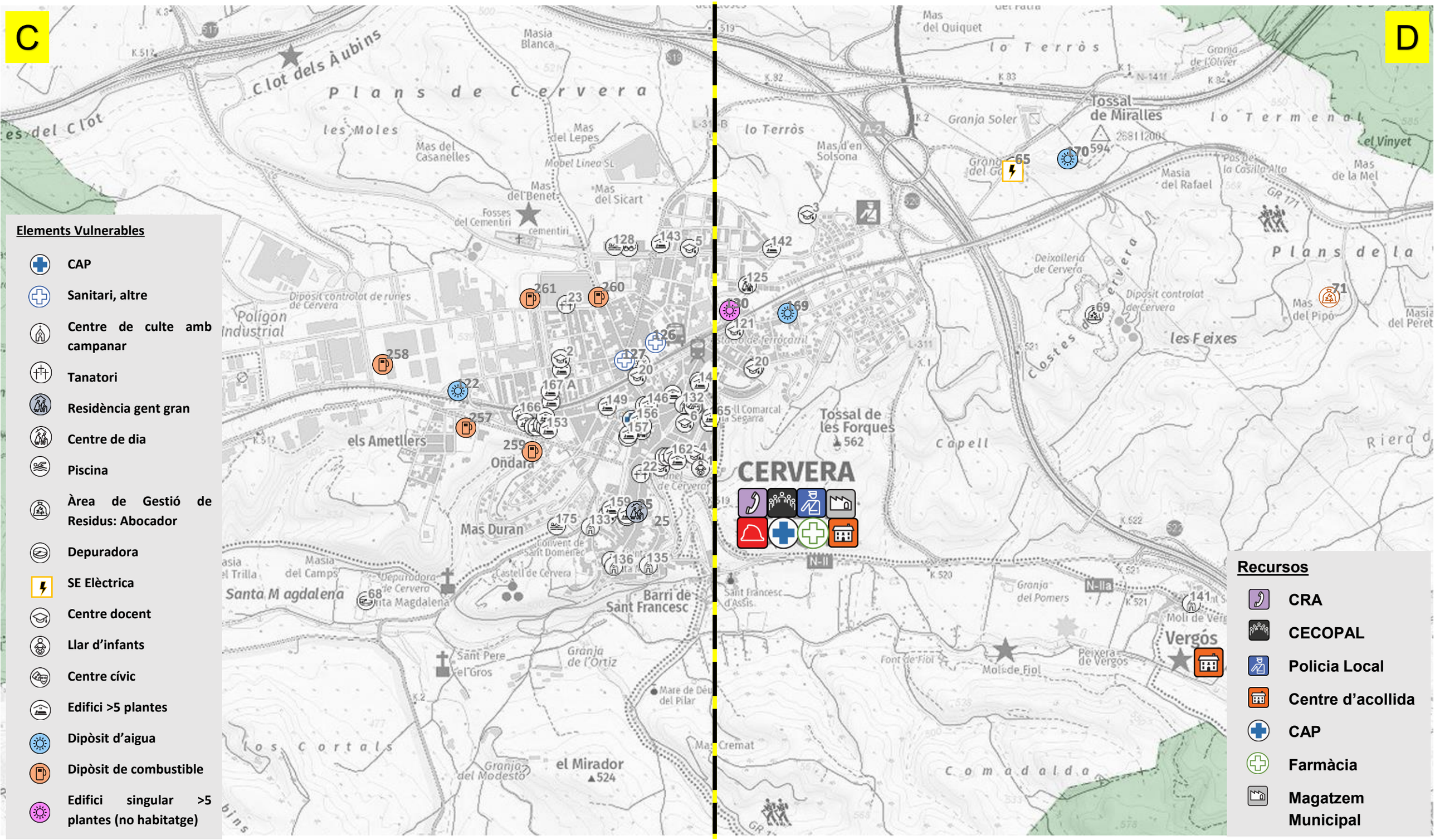
C
D
Elements Vulnerables
CAP
Sanitari, altre
Centre de culte amb campanar
Tanatori
Residència gent gran
Centre de dia
Piscina
Àrea de Gestió de Residus: Abocador
Depuradora
SE Elèctrica
Centre docent
Llar d'infants
Centre cívic
Edifici >5 plantes
Dipòsit d'aigua
Dipòsit de combustible
Edifici singular >5 plantes (no habitatge)
Recursos
CRA
CECOPAL
Policia Local
Centre d'acollida
CAP
Farmàcia
Magatzem Municipal
CERVERA
Plans de Cervera
Clot dels Àubins
les Moles
Mas del Casanelles
Mas del Lepes
Mas del Benet
Mas del Sicart
Fosses del Cementiri
Masia Blanca
Polígon Industrial
Dipòsit controlat de runes de Cervera
els Ametllers
Ondara
Mas Duran
Santa Magdalena
Barri de Sant Francesc
Sant Pere del Gros
Granja de l'Ortiz
Los Cortals
el Mirador
Granja del Modesto
Tossal de les Forques
Capell
Tossal de Miralles
Granja Soler
Mas d'en Solsona
lo Terròs
Masia del Rafael
Deixalleria de Cervera
Dipòsit controlat de Cervera
les Feixes
Plans de la
Mas del Pipó
Mas de la Mel
Granja del Pomers
Font de Fiol
Molí de Fiol
Peixera de Vergós
Vergós
Comadalda
Mas Cremat
Sant Francesc d'Assís
Mare de Déu del Pilar
Castell de Cervera
Convent de Sant Domènec
Depuradora de Cervera
Masia del Camps
Masia del Trilla
Mobel Linea SL
Granja de l'Oliver
Mas del Quiquet
Masia del Peret
Molí de Vergós
GR 171
N-II
N-IIa
A-2

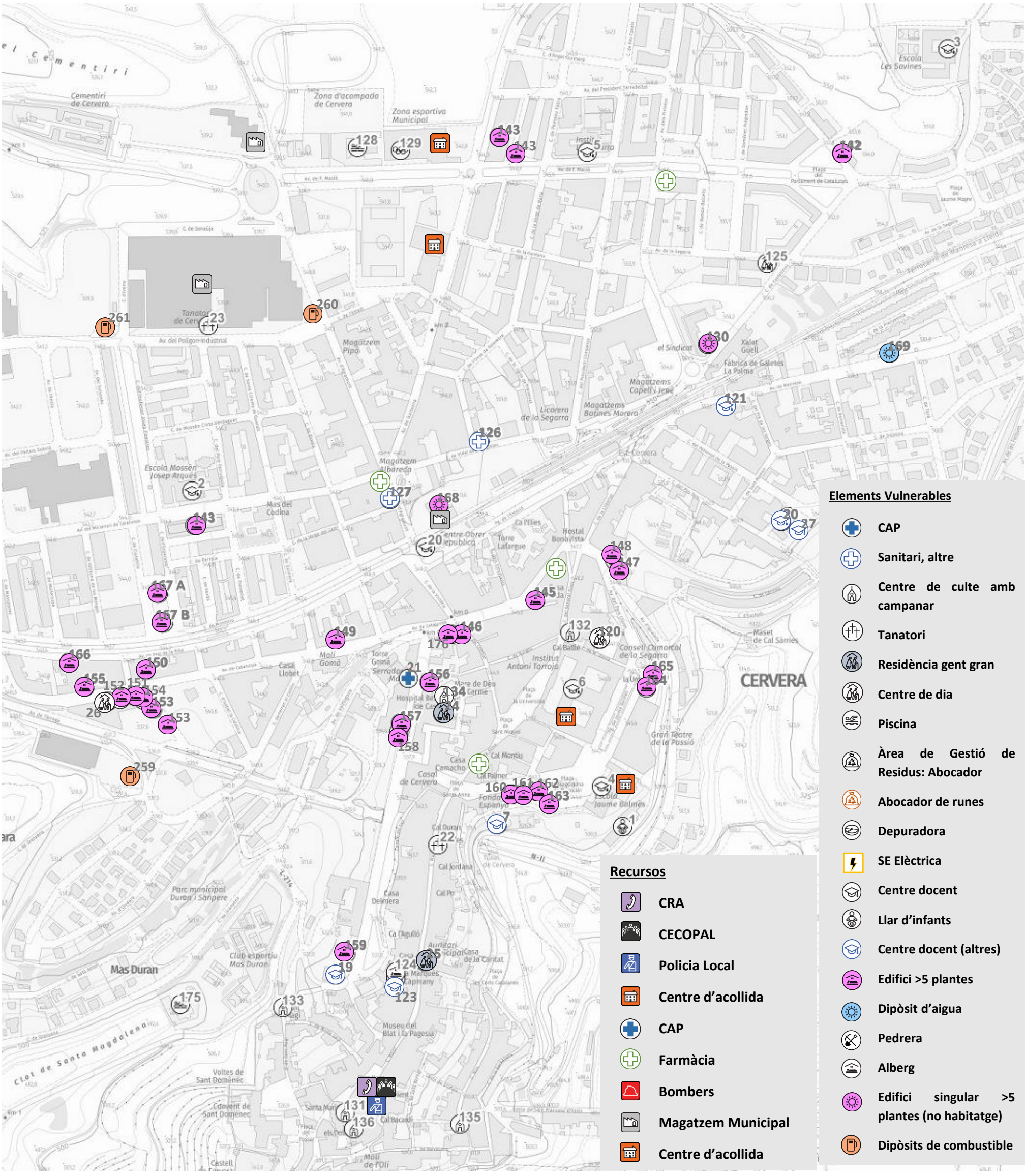
Cementiri de Cervera
Zona d'acampada de Cervera
Zona esportiva Municipal
Escola Les Savines
Tanatori de Cervera
Av. del Polígon Industrial
Magatzem Pipa
Escola Mossèn Josep Arqués
Mas del Cadina
Magatzem Albareda
Magatzems Capell i Jené
Magatzems Batlles Morera
Licorera de la Segarra
Fàbrica de Galetes La Palma
Xalet Güell
Hostal Bonavista
Torre Lafargue
Mali Gomà
Institut Antoni Torroja
Consell Comarcal de la Segarra
Gran Teatre de la Passió
Escola Jaume Balmes
CERVERA
Mas Duran
Parc municipal Duran i Sanpere
Club esportiu Mas Duran
Museu del Blat i la Pagesia
Clot de Santa Magdalena
Convent de Sant Domènec
Voltes de Sant Domènec
Casa Delmera
Cal Jordana
Cal Duran
Cal Montiu
Casa Camacho
Casal de Cervera
Cal Palmer
Fonda Espanyol
Cal Batlle
Mas de Déu del Carme
Hospital Bel Sol de Cervera
Casa Llobet
Mali de l'Oli
Ca l'Agulló
Auditori Municipal
Casa de la Cultura
Casa Marques Capmany
Maset de Cal Sàrries
Plaça de Sant Miquel
Plaça de la Universitat
Plaça de Sant Antoni
Plaça de Sant Domènec
Plaça de les Certs Catalanes
Av. del Pedró Sobirà
Av. del Polígon Industrial
Av. de la Segarra
Av. del President Companys
Av. de Sanaüja
Av. de Vallfogona
Av. de Tàrrega
Av. de Montserrat
Av. de Manresa
Av. de Lleida
Av. de Barcelona
Av. de Sant Ramon
Av. de Sant Antoni
Av. de Sant Domènec
Av. de Sant Miquel

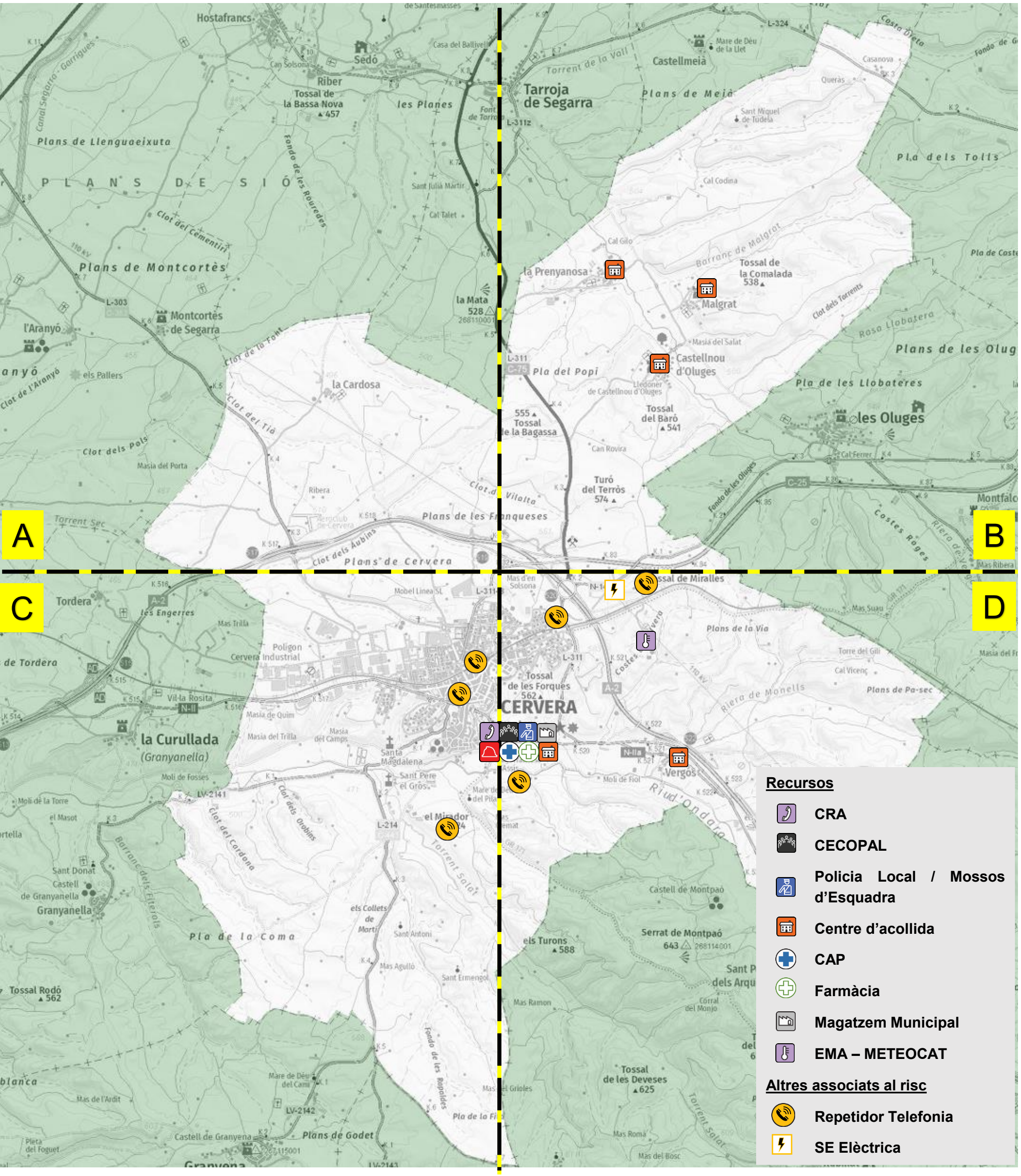

Consell Comarcal de la Segarra
Àrea Tècnica i Territorial
Servei de Protecció Civil

PLA DE PROTECCIÓ CIVIL
Cartografia Risc Ventades
Identificació del risc i d'infraestructures bàsiques i de suport a l'actuació

MUNICIPI DE CERVERA

Escala: DIN A3 1/40000

Àmbit geogràfic: Municipi

Albert Pujol Pellissa
Geògraf. *Col. 1360*
Tècnic de Protecció Civil Comarcal

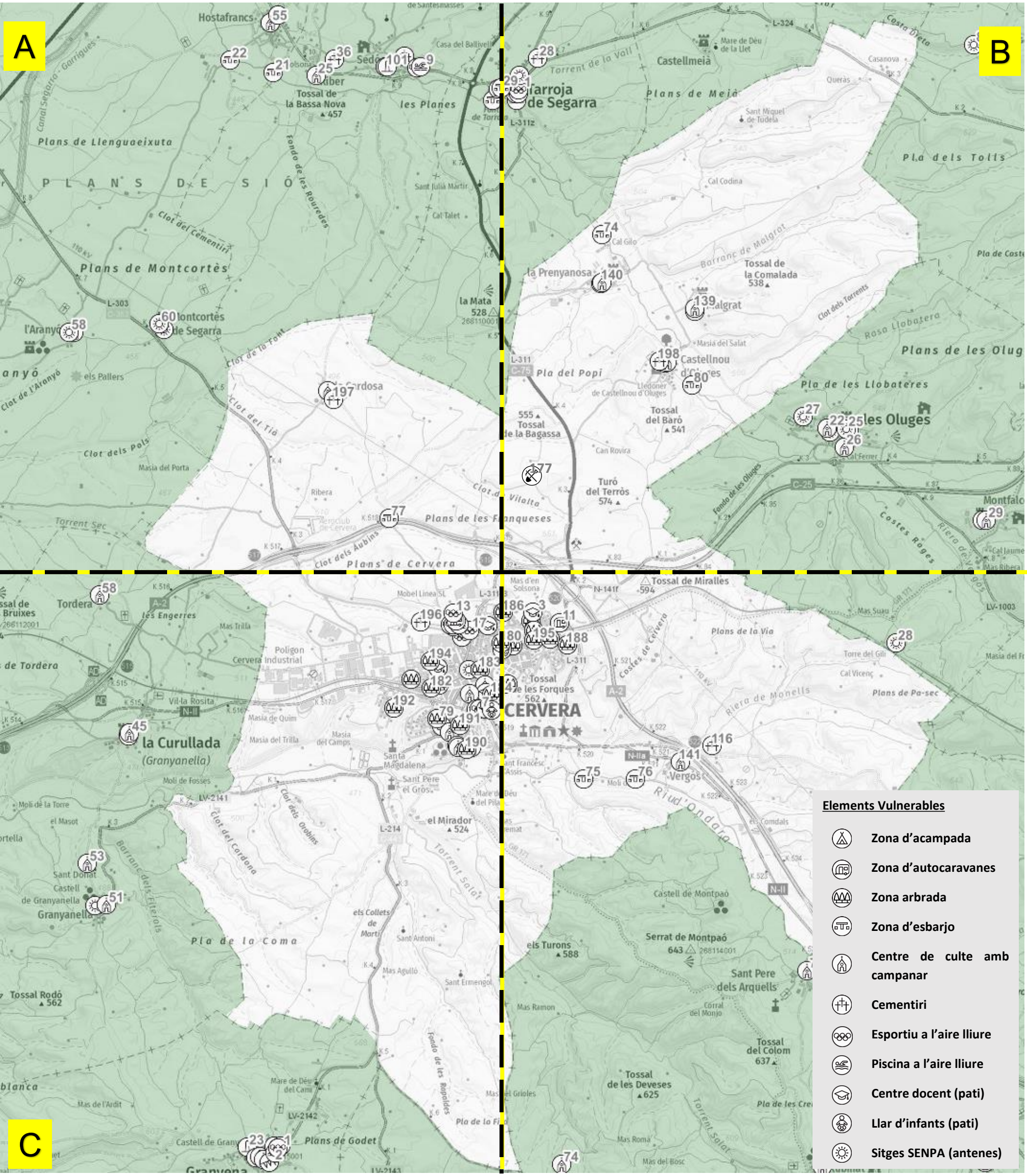

Consell Comarcal de la Segarra
Àrea Tècnica i Territorial
Servei de Protecció Civil

PLA DE PROTECCIÓ CIVIL
Cartografia Risc Sísmic
Identificació del risc i d'infraestructures bàsiques i de suport a l'actuació

MUNICIPI DE CERVERA

Escala: DIN A3 1/40000

Àmbit geogràfic: Municipi

Albert Pujol Pellissa
Geògraf. *Col. 1360*
Tècnic de Protecció Civil Comarcal

Consell Comarcal de la Segarra
Àrea Tècnica i Territorial
Servei de Protecció Civil

PLA DE PROTECCIÓ CIVIL
Cartografia Risc Ventades
Identificació del risc i d'infraestructures bàsiques i de suport a l'actuació

MUNICIPI DE CERVERA

Escala: DINA3 1/12000

Àmbit geogràfic: La Cardosa, Castellnou d'Oluges, Malgrat i la Prenyanosa

Albert Pujol Pellissa
Geògraf. *Col. 1360*
Tècnic de Protecció Civil Comarcal

Consell Comarcal de la Segarra
Àrea Tècnica i Territorial
Servei de Protecció Civil

PLA DE PROTECCIÓ CIVIL
Cartografia Risc Ventades
Identificació del risc i d'infraestructures bàsiques i de suport a l'actuació

MUNICIPI DE CERVERA

Escala: DINA3 1/7500

Àmbit geogràfic: Vergós

Albert Pujol Pellissa
Geògraf. *Col. 1360*
Tècnic de Protecció Civil Comarcal

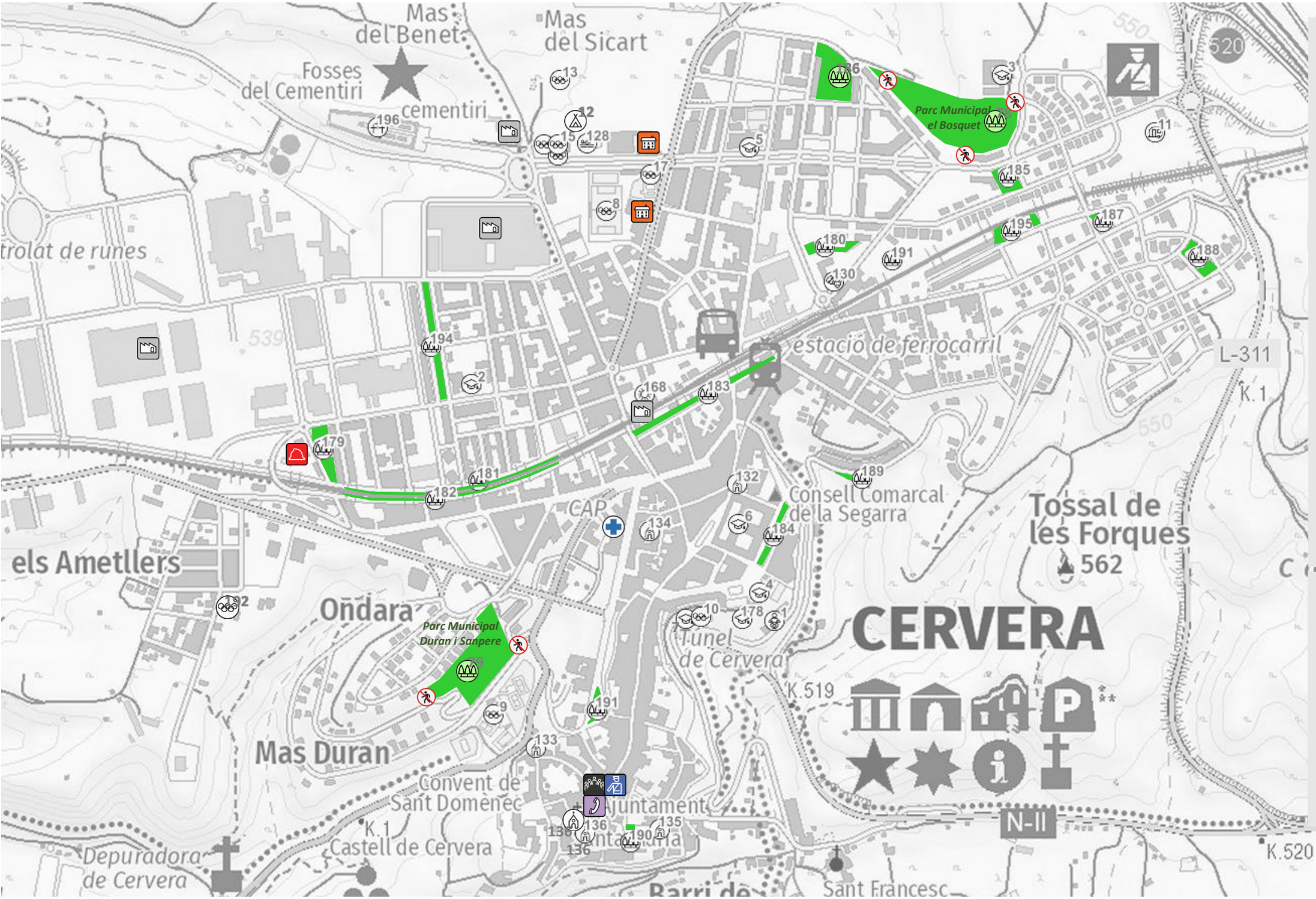

Elements Vulnerables

- Zona d'acampada
- Zona d'autocaravanes
- Parc
- Zona arbrada (parc infantil)
- Zona d'esbarjo
- Centre de culte amb campanar
- Cementiri
- Esportiu a l'aire lliure
- Piscina a l'aire lliure
- Centre docent (pati)
- Llar d'infants (pati)
- Sitges SENPA (antenes)
- Zones verdes
- Accessos tancats

Recursos

- CRA
- CECOPAL
- Policia Local
- Centre d'acollida
- CAP
- Magatzem Municipal

Consell Comarcal de la Segarra
Àrea Tècnica i Territorial
Servei de Protecció Civil

PLA DE PROTECCIÓ CIVIL
Cartografia Risc Sísmic
Identificació del risc i d'infraestructures bàsiques i de suport a l'actuació

MUNICIPI DE CERVERA

Escala: DIN A3 1/7500

Àmbit geogràfic: Cervera

Albert Pujol Pellissa
Geògraf. *Col. 1360*
Tècnic de Protecció Civil Comarcal

Elements Vulnerables

- Centre de culte
- Local Social / Centre Cívic
- Allotjament turisme rural

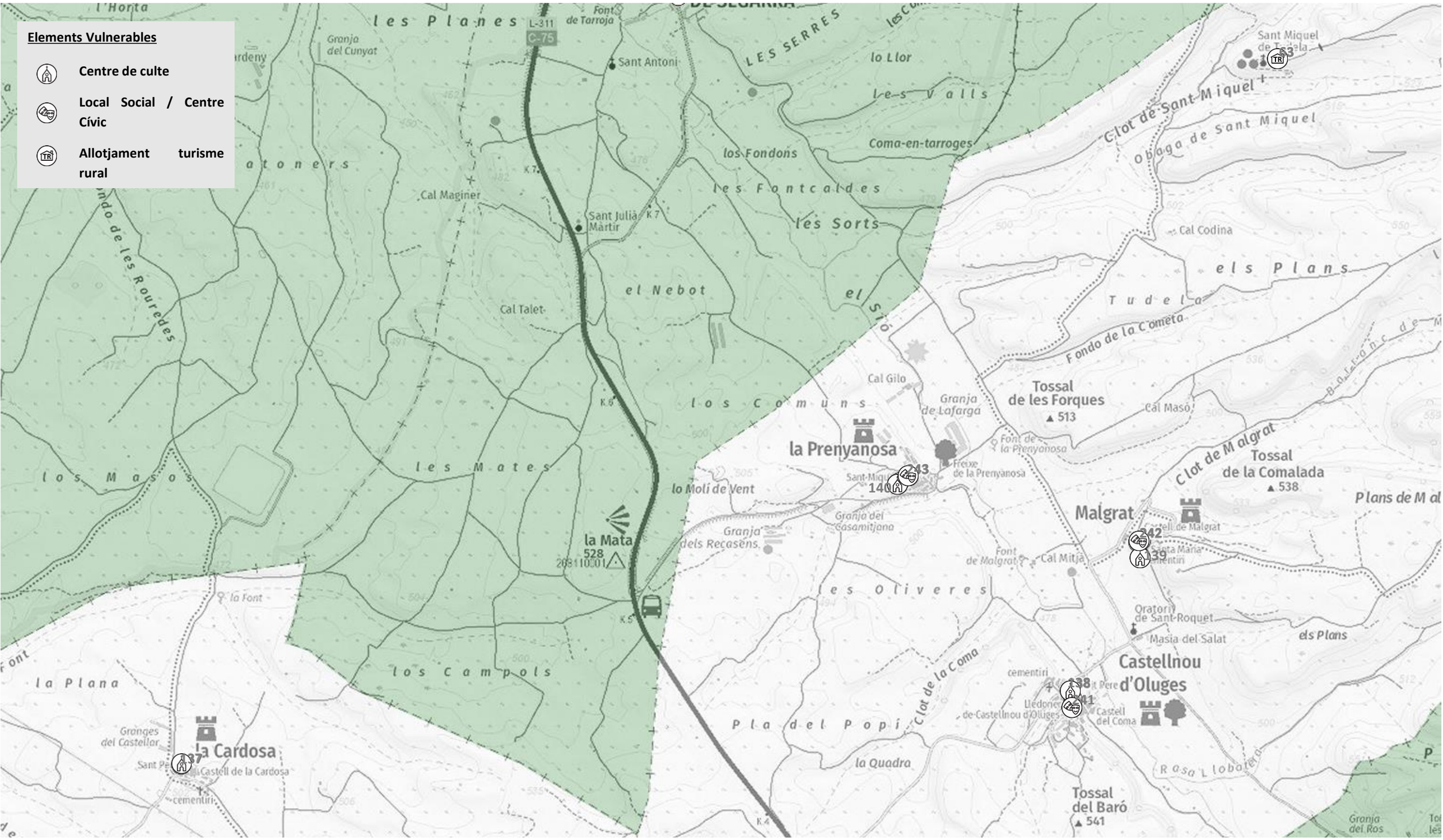

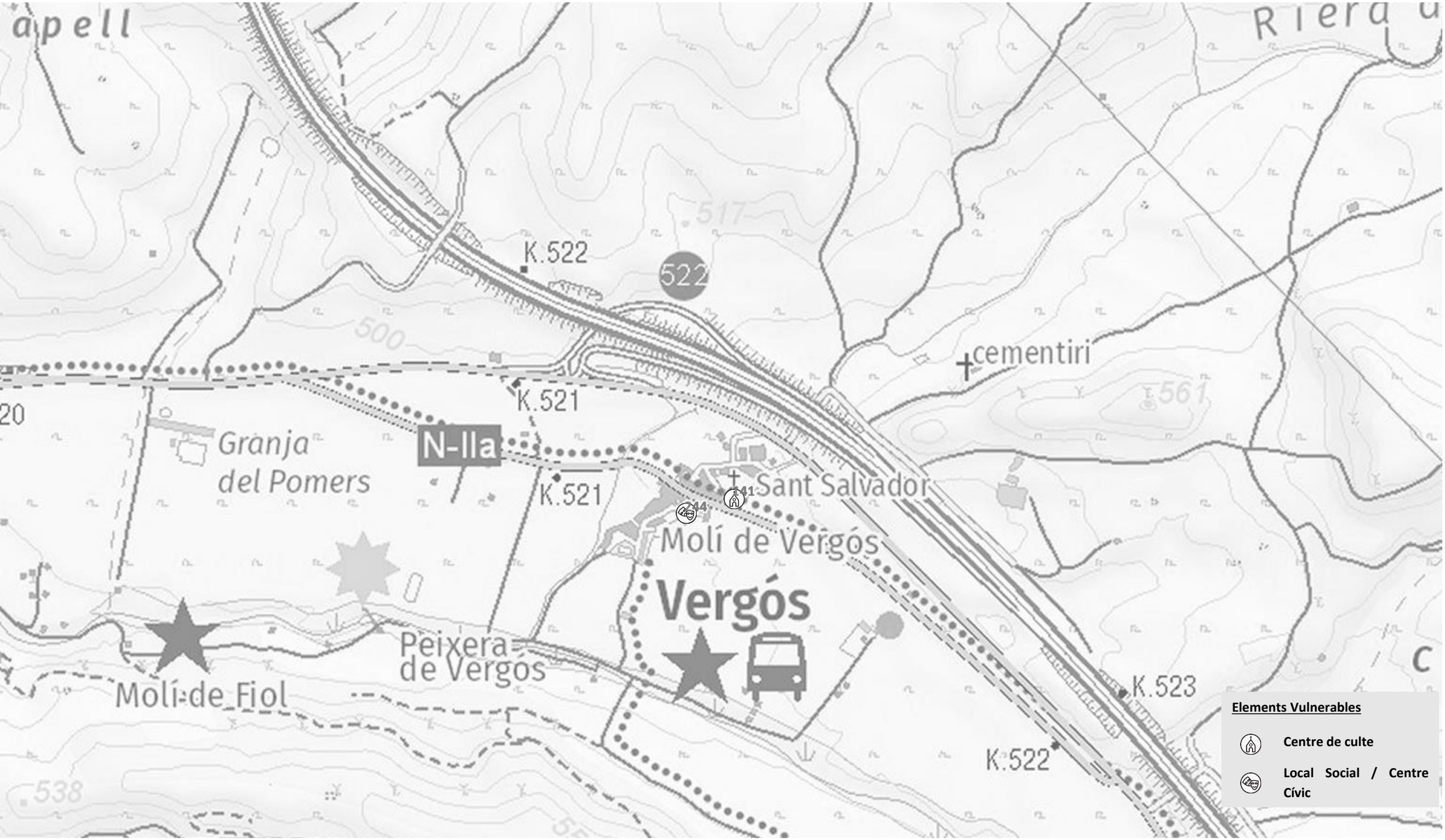

Consell Comarcal de la Segarra
Àrea Tècnica i Territorial
Servei de Protecció Civil

PLA DE PROTECCIÓ CIVIL
Cartografia Risc Pandèmies
Identificació del risc i d'infraestructures bàsiques i de suport a l'actuació

MUNICIPI DE CERVERA

Escala: DINA3 1/5000

Àmbit geogràfic: Vergós

Albert Pujol Pellissa
Geògraf. *Col. 1360*
Tècnic de Protecció Civil Comarcal

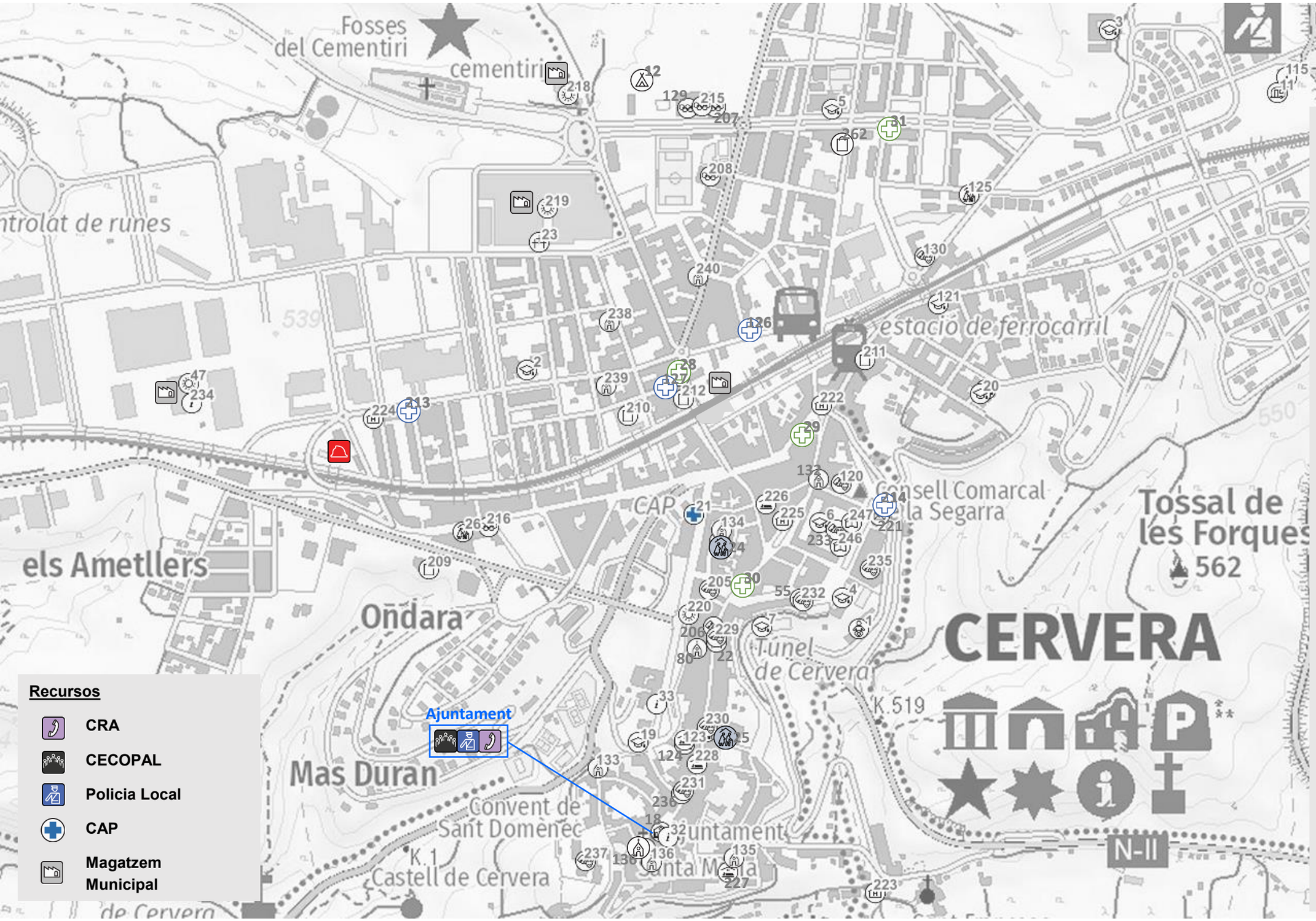

Recursos

- CRA
- CECOPAL
- Policia Local
- CAP
- Magatzem Municipal

Elements Vulnerables

- Zona d'acampada
- Zona d'autocaravanes
- Residència geriàtrica
- Centre de dia
- Centre de culte
- Centre comercial
- Equipament esportiu (tancat)
- Centre docent
- Llar d'infants
- Magatzem Serveis Mpal
- Local Social / Centre Cívic / Museu
- Hostal
- Alberg / Apartaments tur.
- CAP
- Sanitari altres
- Farmàcia
- Correus
- Ajuntament
- Altres dependències mpal.
- Biblioteca / Arxiu
- Tanatori

Consell Comarcal de la Segarra
Àrea Tècnica i Territorial
Servei de Protecció Civil

PLA DE PROTECCIÓ CIVIL
Cartografia Risc Pandèmies
Identificació del risc i d'infraestructures bàsiques i de suport a l'actuació

MUNICIPI DE CERVERA

Escala: DIN A3 1/7500

Àmbit geogràfic: Cervera

Albert Pujol Pellissa
Geògraf. *Col. 1360*
Tècnic de Protecció Civil Comarcal

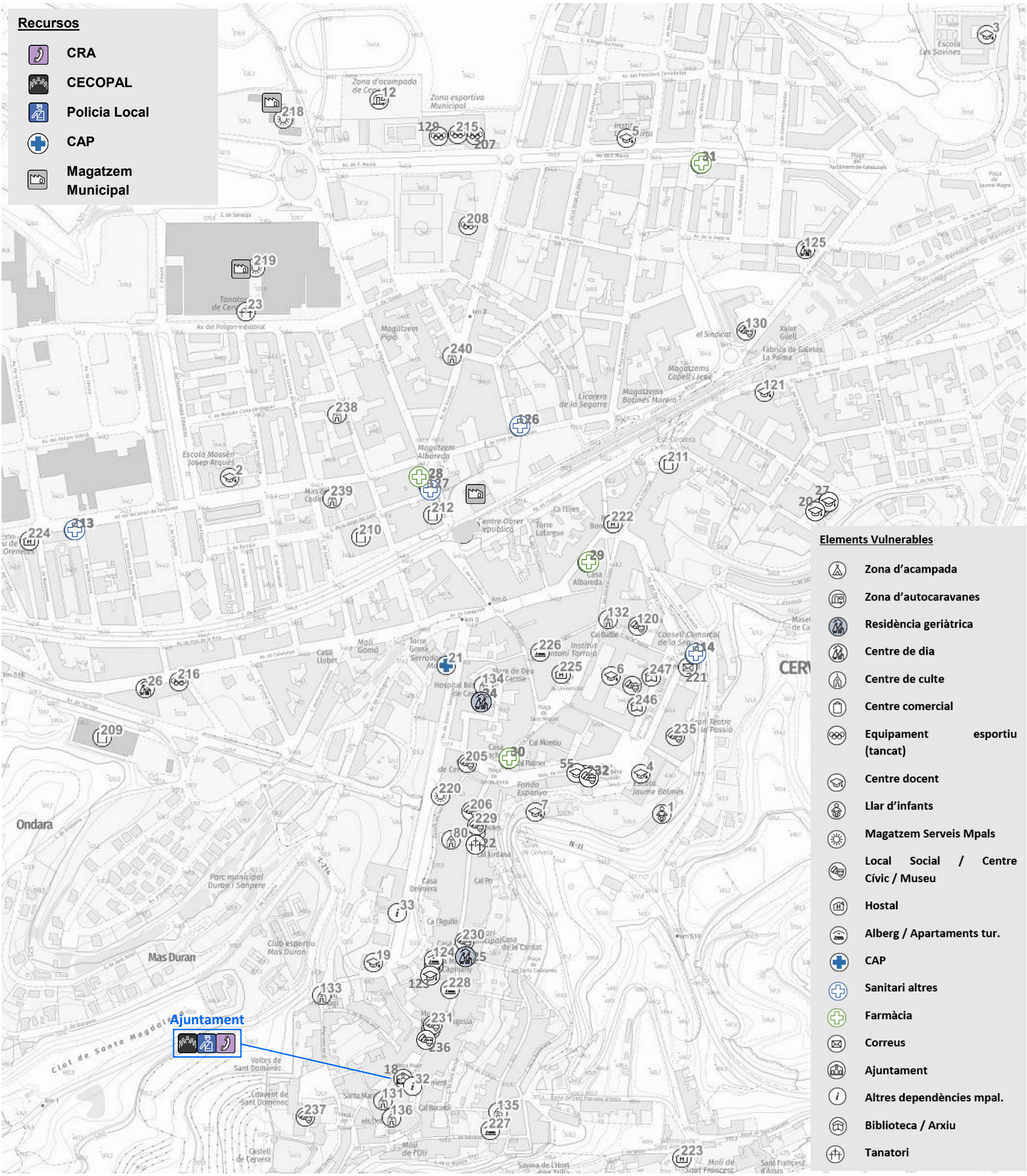

Consell Comarcal de la Segarra
Àrea Tècnica i Territorial
Servei de Protecció Civil

PLA DE PROTECCIÓ CIVIL
Cartografia Risc Pandèmies
Identificació del risc i d'infraestructures bàsiques i de suport a l'actuació

MUNICIPI DE CERVERA

Escala: DIN A3 1/5000

Àmbit geogràfic: Cervera Centre

Albert Pujol Pellissa
Geògraf. *Col. 1360*
Tècnic de Protecció Civil Comarcal

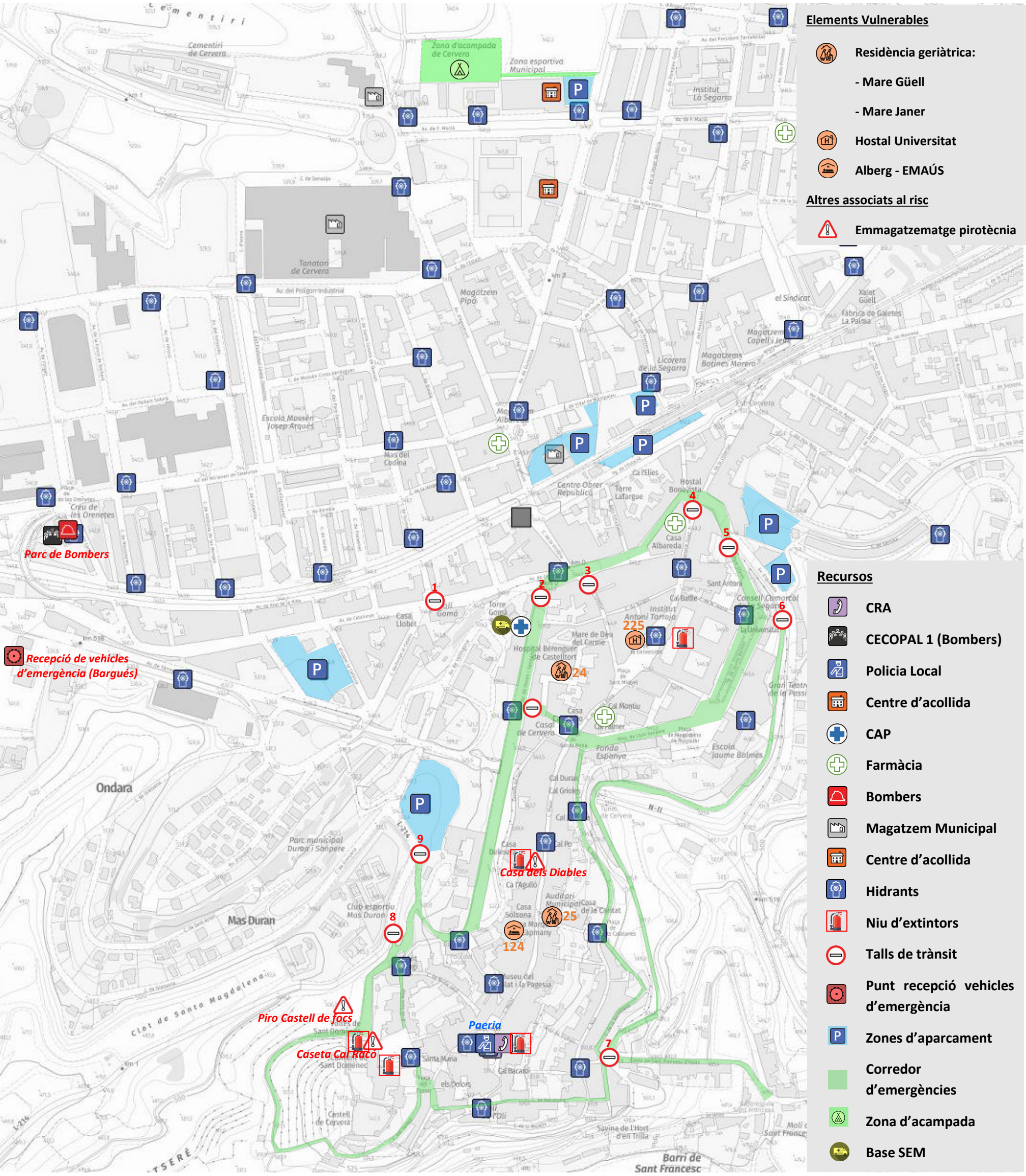
Elements Vulnerables
Residència geriàtrica:
- Mare Güell
- Mare Janer
Hostal Universitat
Alberg - EMAÚS
Altres associats al risc
Emmagatzematge pirotècnia
Recursos
CRA
CECOPAL 1 (Bombers)
Policia Local
Centre d'acollida
CAP
Farmàcia
Bombers
Magatzem Municipal
Centre d'acollida
Hidrants
Niu d'extintors
Talls de trànsit
Punt recepció vehicles d'emergència
Zones d'aparcament
Corredor d'emergències
Zona d'acampada
Base SEM
Parc de Bombers
Recepció de vehicles d'emergència (Bargués)
Casa dels Diables
Piro Castell de focs
Caseta Cal Racó
Paeria
Zona d'acampada de Cervera
Zona esportiva Municipal
Tanatori de Cervera
Cementiri de Cervera
Ondara
Mas Duran
Barri de Sant Francesc
Hospital Berenguer de Castellfort
Institut Antoni Tortajada
Institut La Segarra
Escola Mossèn Josep Arqués
Escola Jaume Balmes
Casa Albareda
Hostal Bonavista
Centre Obrer Republicà
Torre Lafargue
Licorera de la Segarra
Magatzems Botines Morera
Magatzem Pipo
Fàbrica de Galetes La Palma
Xalet Güell
Mas del Codina
Creu de les Orenetes
Parc municipal Duran i Sanpere
Club esportiu Mas Duran
Casa Solsona
Auditori Municipal
Museu del Vidre i la Pagesia
Casa de la Cultura
Casa Llobet
Torre Gomà
Casa de Cervera
Fondo Espanyol
Santa Maria
Cal Bacalà
Savina de l'Hort d'en Trilla
Molí de Sant Francesc
Gran Teatre de la Passió
Consell Comarcal Segarra
Casa Cal Batlle
Sant Antoni
Cal Montiu
Cal Duran
Cal Grioles
Cal Po
Cal Aguiló
Casa Dolcet
Casa Marcapmany
Casa Sant Domènec
Casa Sant Domènec
Casa Llobet
Casa Gomà
Casa Albareda
Casa Solsona
Casa de la Cultura
Casa Cal Batlle
Casa Cal Montiu
Casa Cal Duran
Casa Cal Po
Casa Cal Aguiló
Casa Cal Bacalà
Casa Cal Grioles

Activitats

Correbars:

- *Centre Obrer*
- *La Bombolla*
- *La Cova*
- *Casa Dalmases*

Sopar i concert fins les 6 del matí:

- *Pg. de l'Estació (davant Centre Obrer)*

Consell Comarcal de la Segarra
Àrea Tècnica i Territorial
Servei de Protecció Civil

PLA DE PROTECCIÓ CIVIL
Risc Específic Aquelarre de Cervera
Identificació del risc i d'infraestructures bàsiques i de suport a l'actuació

MUNICIPI DE CERVERA

Escala: DIN A3 1/2750

Àmbit geogràfic: DILLUNS D'AQUELARRE

Albert Pujol Pellissa
Geògraf. *Col. 1360*
Tècnic de Protecció Civil Comarcal

Activitats

Activitats de l'Ass. de Comerciants:

- *Servei restauració i música enllaunada (20h)*
- *Encesa colla Diables Infantils (22h)*
- *Música enllaunada (23h – 00h)*

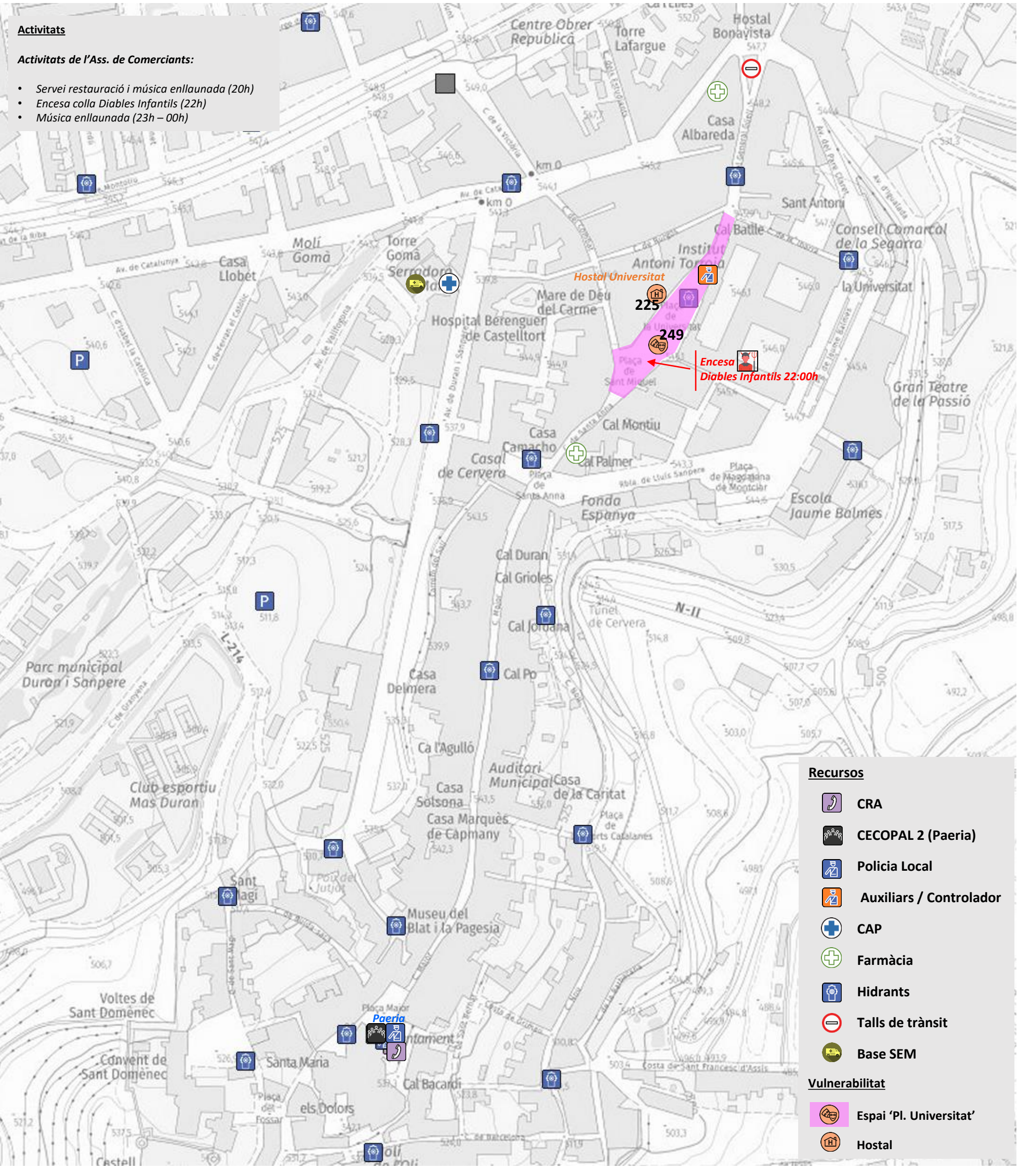

Activitats

Jocs de cucanya infantils

- *17h – 19:30h Pl. Universitat*

Cercavila i lluïments finals

- *19:30h – 20:30 Pl. Universitat(inici) – Pl. Major(final)*

Sopar popular

- *21h – 00:00h Pl. Major*

Concert

- *00h – 06h Pl. Major*

Activitats culturals i tradicionals de petit format

- *21h – 01h C. Sabaters i St. Joan Degollat*

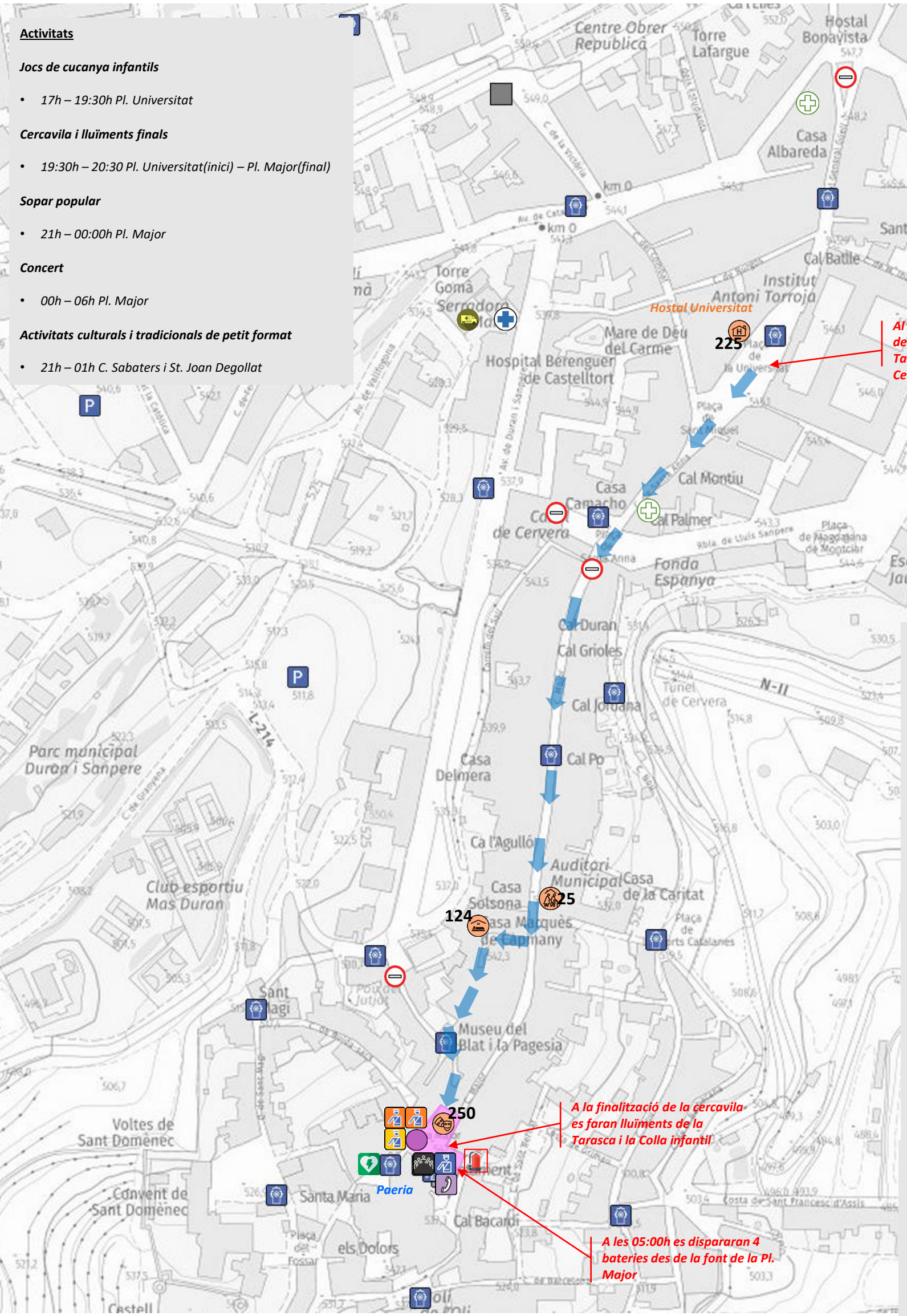

Recursos

- CRA
- CECOPAL 2 (Paeria)
- Policia Local
- Seguretat privada
- Auxiliars / Controlador
- CAP
- Farmàcia
- Hidrants
- Niu d'extintors / motxilla d'aigua
- Talls de trànsit
- Base SEM
- Punt lila
- Desfibril·lador públic

Vulnerabilitat

- Espai 'Pl. Major'
- Hostal
- Residència Mare Janer
- Alberg – EMAÚS
- Recorregut cercavila

Activitats

Sopar de dones

- *Pl. Fossar*

Sopar d'homes

- *Sitges del SENPA*

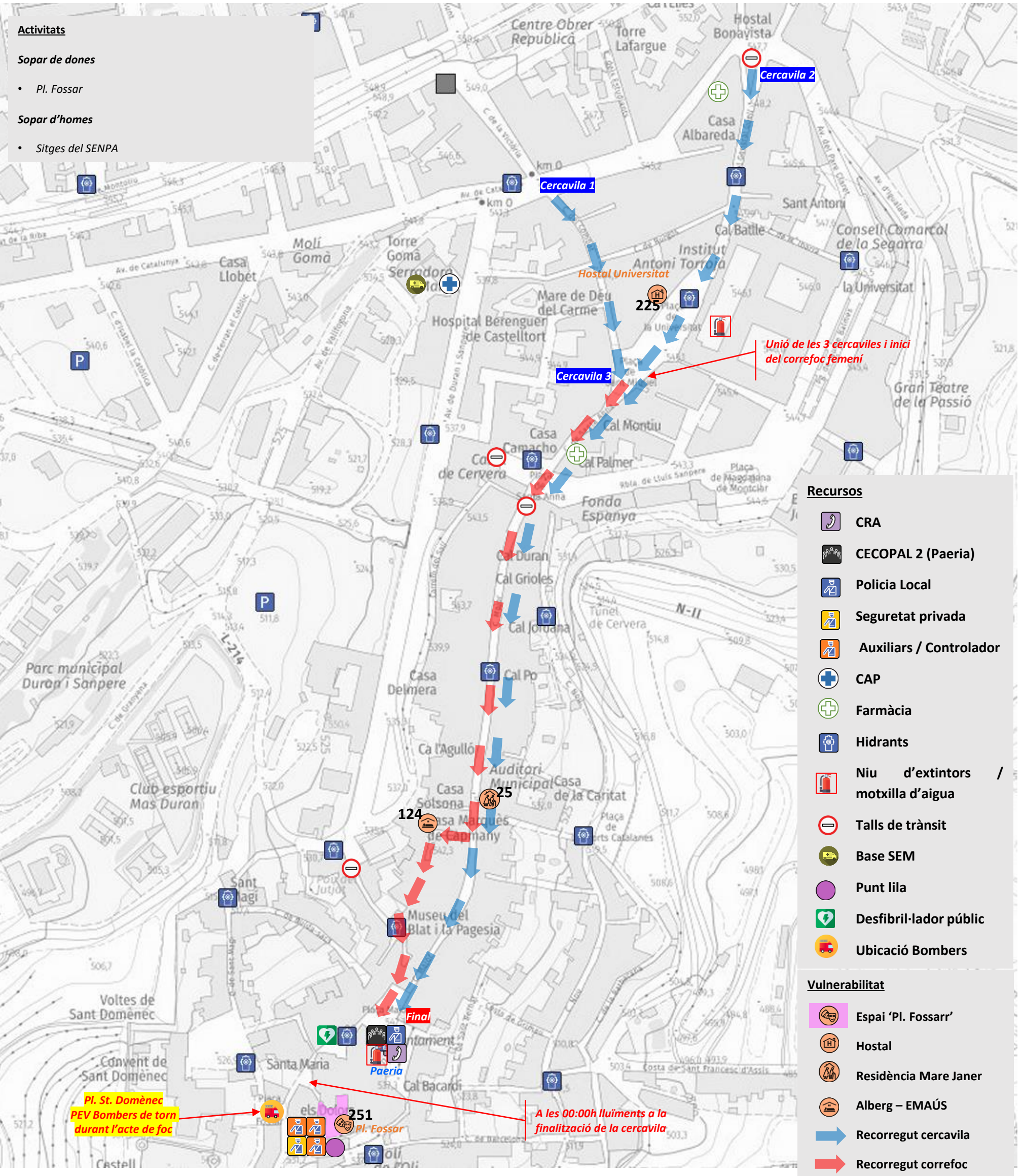

Recursos

- CRA
- CECOPAL 2 (Paeria)
- Policia Local
- Seguretat privada
- Auxiliars / Controlador
- CAP
- Farmàcia
- Hidrants
- Niu d'extintors / motxilla d'aigua
- Talls de trànsit
- Base SEM
- Punt lila
- Desfibril·lador públic
- Ubicació Bombers

Vulnerabilitat

- Espai 'Pl. Fossarr'
- Hostal
- Residència Mare Janer
- Alberg – EMAÚS
- Recorregut cercavila
- Recorregut correfoc

Activitats

19:00h trobada de bestiari a la Pl. Universitat

23:00h – 23:30h Cercavila de foc del bestiari (Pl. Universitat – Pl. Major)

23:45h Arribada i lluïments de les bèsties de foc (Pl. Major)

00:30h Espectacle de les Band Tokades

01:00h – 06:00h Concerts i DJ final (Pl. Major)

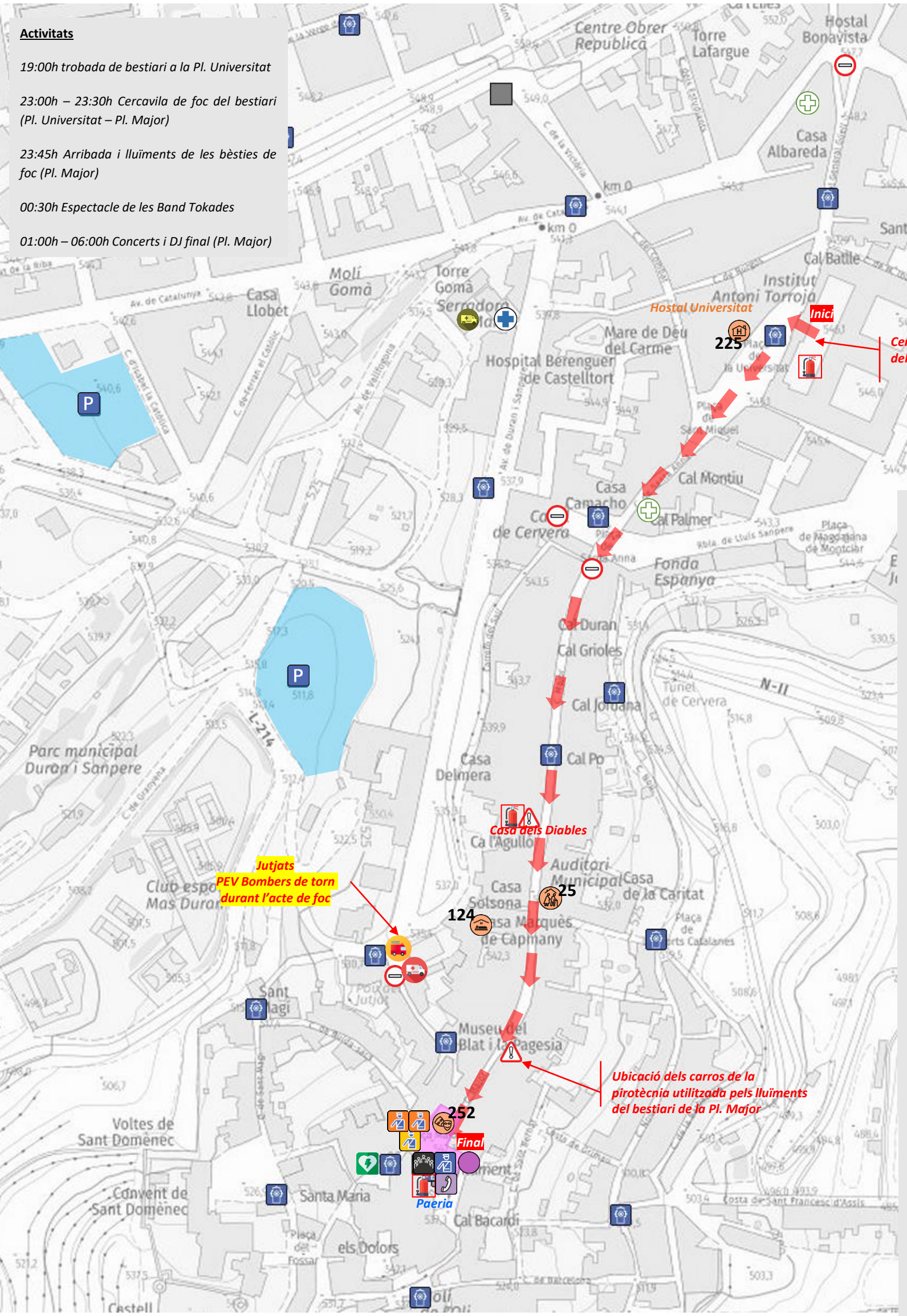

Recursos

- CRA
- CECOPAL 2 (Paeria)
- Policia Local
- Seguretat privada
- Auxiliars / Controlador
- CAP
- Farmàcia
- Hidrants
- Niu d'extintors / motxilla d'aigua
- Talls de trànsit
- Base SEM
- Punt lila
- Desfibril·lador públic
- Emmagatzematge piro
- Ubicació Bombers
- Ubicació ambulància

Vulnerabilitat

- Espai 'Pl. Major'
- Hostal
- Residència Mare Janer
- Alberg – EMAÚS
- Recorregut correfoc

Activitats

Fira del Gran Boc (Patis de la Universitat)

- *Dissabte de 10:00h – 14:00h / 17:00h – 02:00h*
- *Diumenge de 17:00h – 22:00h*

Aquelarret de 18:00h – 19:30h

- *18:00h Inici correfoc infantil (Pl. Universitat)*
- *19:30h Arribada correfoc i escumada final (Pl. Magdalena de Montclar)*

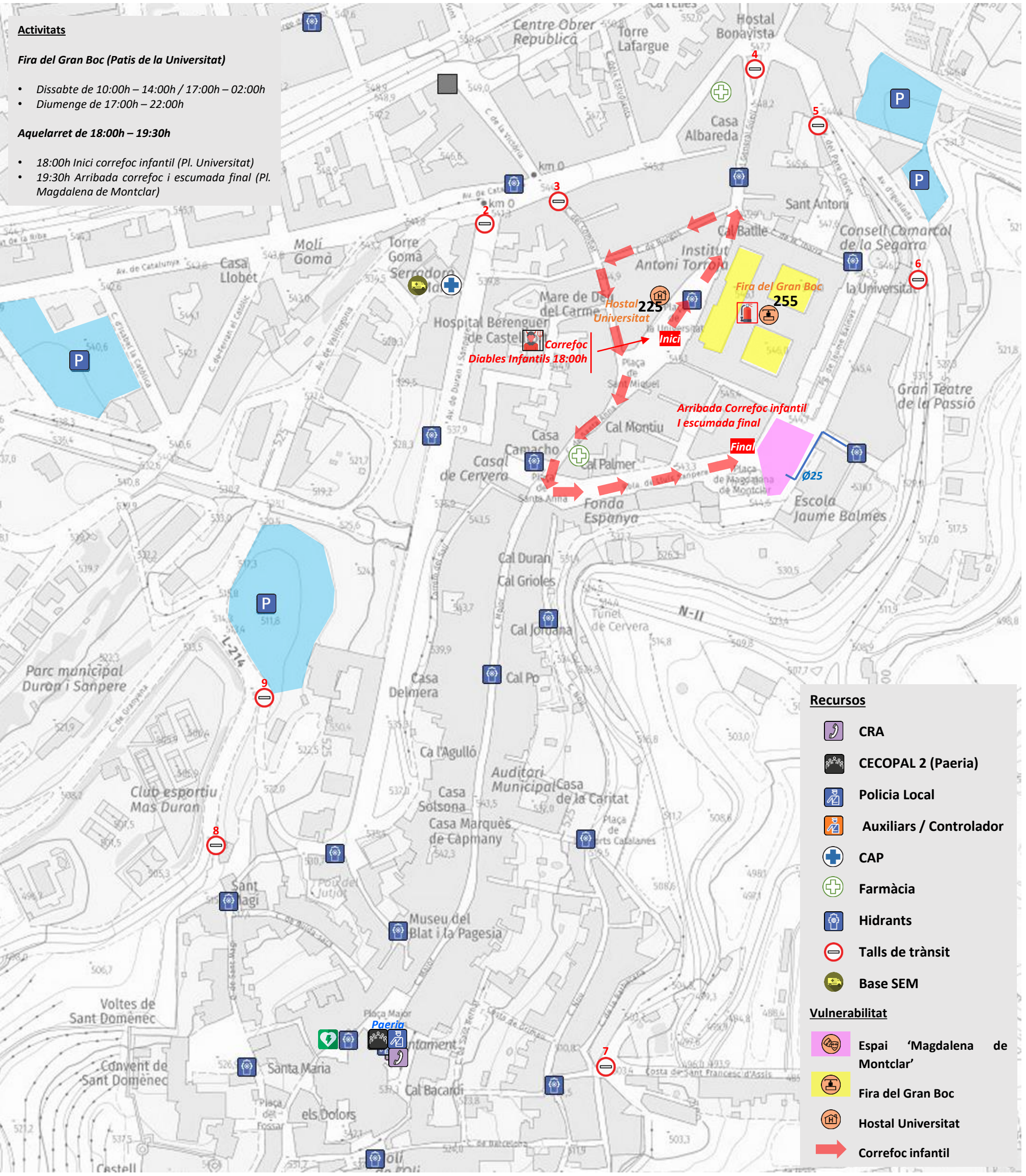

Recursos

- CRA
- CECOPAL 2 (Paeria)
- Policia Local
- Auxiliars / Controlador
- CAP
- Farmàcia
- Hidrants
- Talls de trànsit
- Base SEM

Vulnerabilitat

- Espai 'Magdalena de Montclar'
- Fira del Gran Boc
- Hostal Universitat
- Correfoc infantil

Activitats

Fira del Gran Boc (Patis de la Universitat)

- *Dissabte de 10:00h – 14:00h / 17:00h – 02:00h*
- *Diumenge de 17:00h – 22:00h*

Encesa de la Universitat 23:00h

- *Sortida de la Universitat i inici de la cercavila fins a Cal Racó. Correfoc dels Carranquers de Cervera i de la colla convidada. Arribada a Cal Racó 00:15h.*

Primer acte 00:15h

- *Arribada de la cercavila i Ball de la Polla a Cal Racó.*

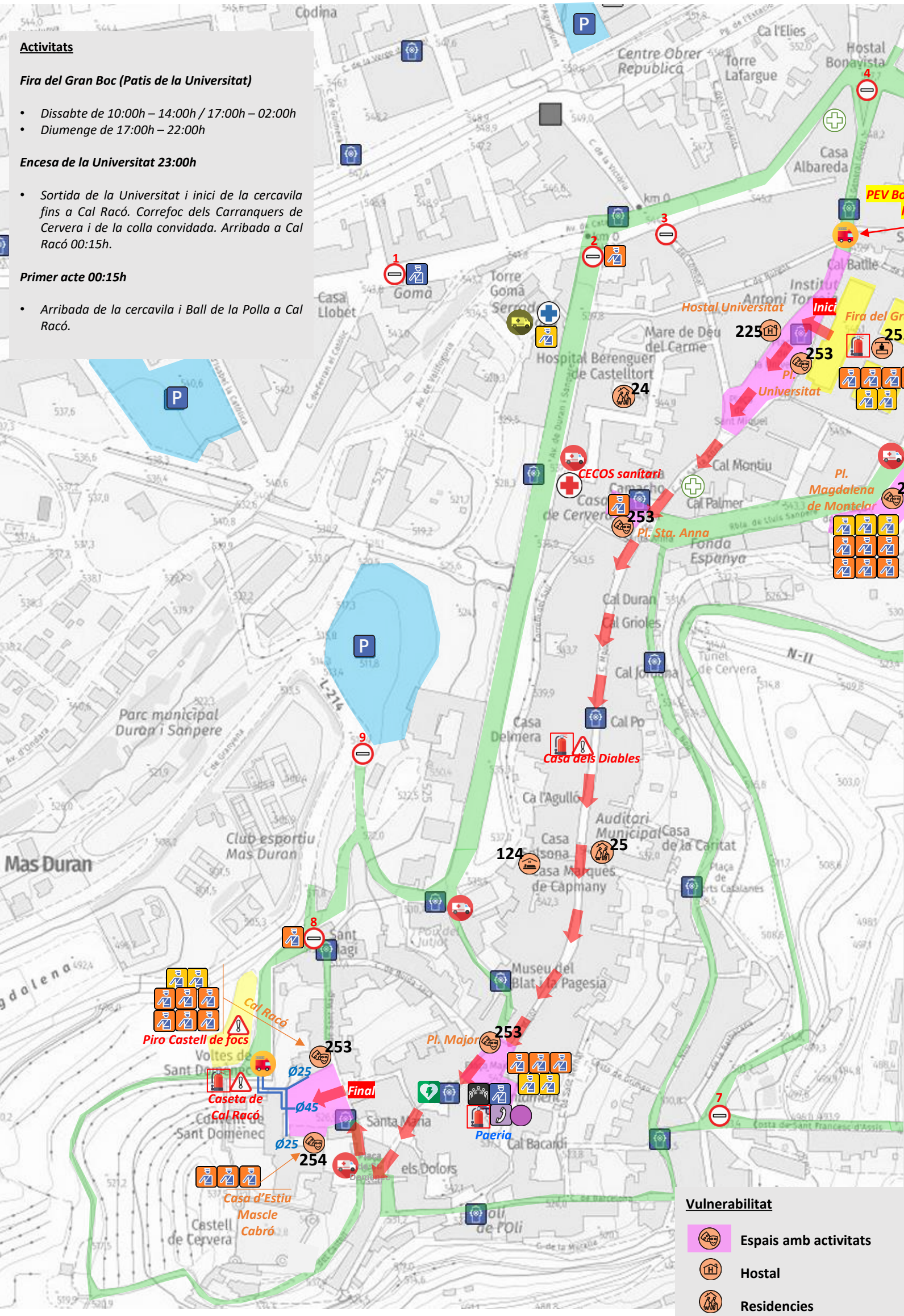

Recursos

- CRA
- CECOPAL 2 (Paeria)
- Policia Local
- Seguretat privada
- Auxiliars / Controlador
- CAP
- Farmàcia
- Hidrants
- Niu d'extintors / motxilla d'aigua
- Talls de trànsit
- Base SEM
- Punt lila
- Desfibril·lador públic
- Emmagatzematge piro
- Ubicació Bombers
- Ubicació ambulància
- Punt d'assistència mèdica
- Zones d'aparcament
- Corredors d'emergència

Vulnerabilitat

- Espais amb activitats
- Hostal
- Residencies
- Alberg – EMAÚS
- Recorregut correfoc

Albert Pujol Pellissa
Geògraf. *Col. 1360*
Tècnic de Protecció Civil Comarcal

Activitats

Fira del Gran Boc (Patis de la Universitat)

- *Dissabte de 10:00h – 14:00h / 17:00h – 02:00h*
- *Diumenge de 17:00h – 22:00h*

Correfoc de la colla convidada 01:15h

- *Sortida de la Pl. Sta. Anna fins a Cal Racó.*

Segon acte 02:00h

- *Invocació i aparició del Mascle Cabró i Ball de Diables dels Carranquers de Cervera.*

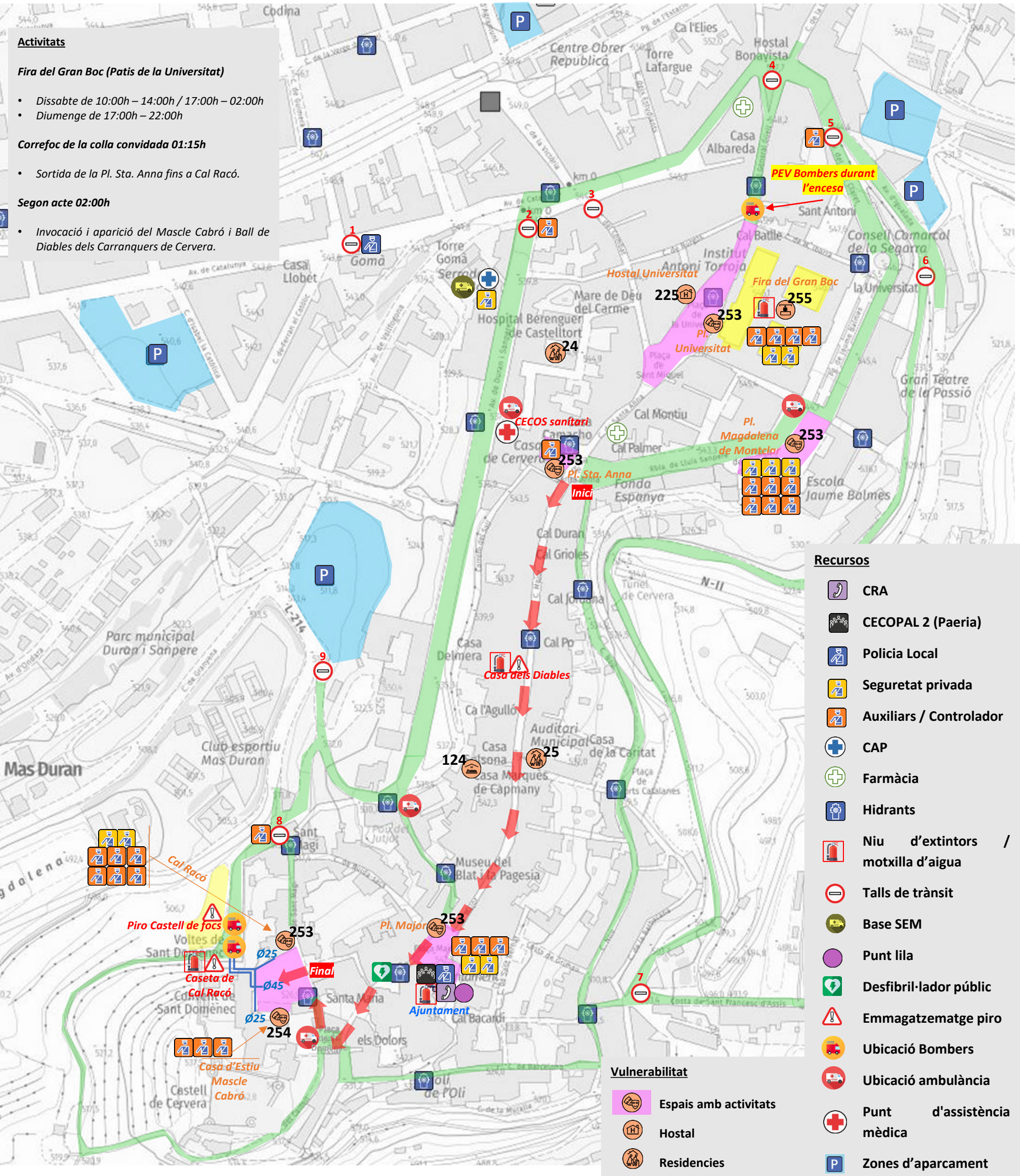

Recursos

- CRA
- CECOPAL 2 (Paeria)
- Policia Local
- Seguretat privada
- Auxiliars / Controlador
- CAP
- Farmàcia
- Hidrants
- Niu d'extintors / motxilla d'aigua
- Talls de trànsit
- Base SEM
- Punt lila
- Desfibril·lador públic
- Emmagatzematge piro
- Ubicació Bombers
- Ubicació ambulància
- Punt d'assistència mèdica
- Zones d'aparcament
- Corredors d'emergència

Vulnerabilitat

- Espais amb activitats
- Hostal
- Residencies
- Alberg – EMAÚS
- Recorregut correfoc

Albert Pujol Pellissa
Geògraf. *Col. 1360*
Tècnic de Protecció Civil Comarcal

Activitats

Correfoc de la colla convidada 03:30h

- *Sortida C/ Major, 79 (Casa dels diables) fins a Cal Racó.*

Tercer acte 04:00h

- *Castell de focs i Escorreguda del Mascle Cabró; Foqueral del Ball dels Diables Carranquers de Cervera.*

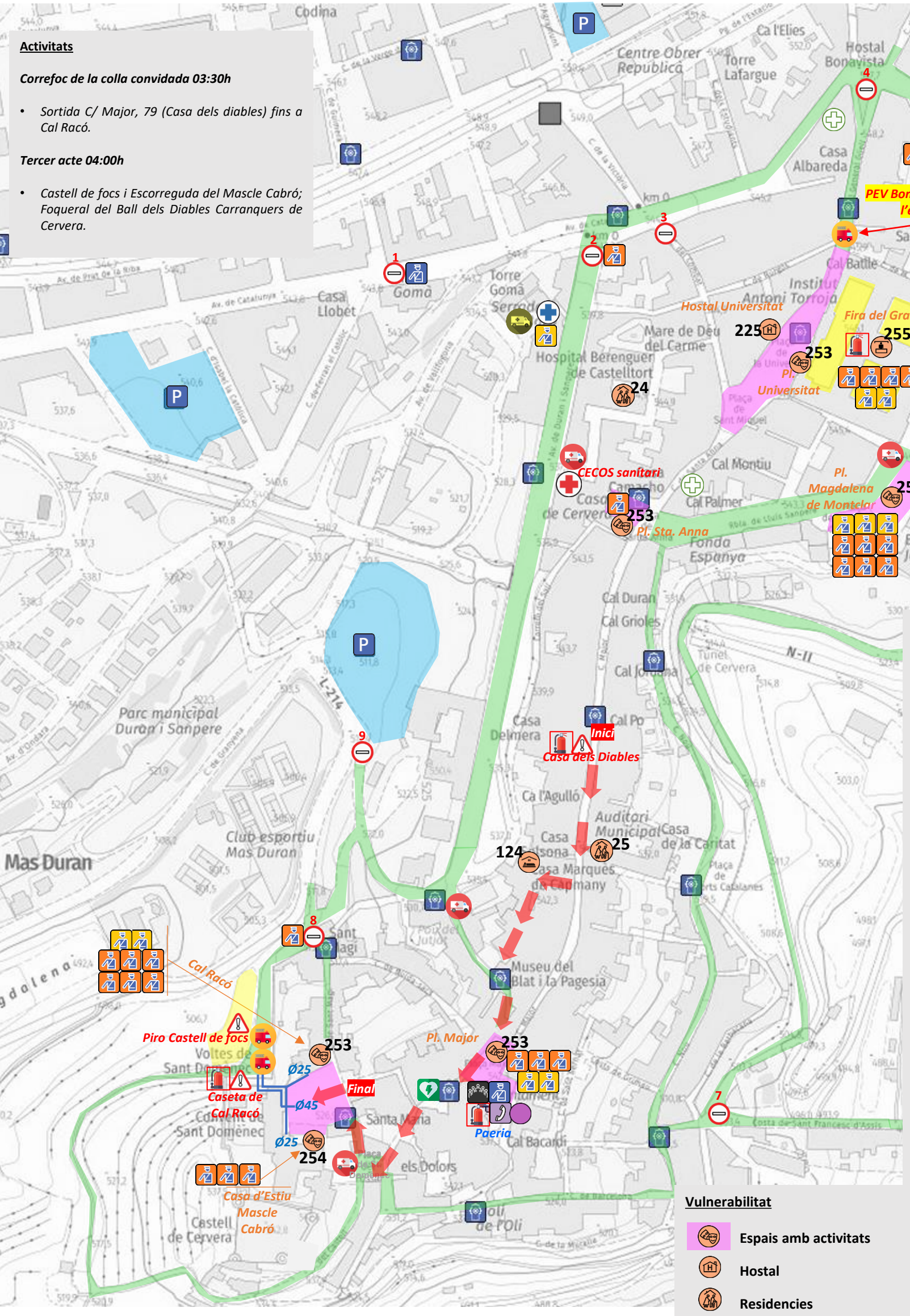

Recursos

- CRA
- CECOPAL 2 (Paeria)
- Policia Local
- Seguretat privada
- Auxiliars / Controlador
- CAP
- Farmàcia
- Hidrants
- Niu d'extintors / motxilla d'aigua
- Talls de trànsit
- Base SEM
- Punt lila
- Desfibril·lador públic
- Emmagatzematge piro
- Ubicació Bombers
- Ubicació ambulància
- Punt d'assistència mèdica
- Zones d'aparcament
- Corredors d'emergència

Vulnerabilitat

- Espais amb activitats
- Hostal
- Residencies
- Alberg – EMAÚS
- Recorregut correfoc

Activitats

Fira del Gran Boc (Patis de la Universitat)

- *Diumenge de 17:00h – 22:00h*

20:00h Carretillada final a la Pl. Universitat per part dels Diables Carranquers de Cervera

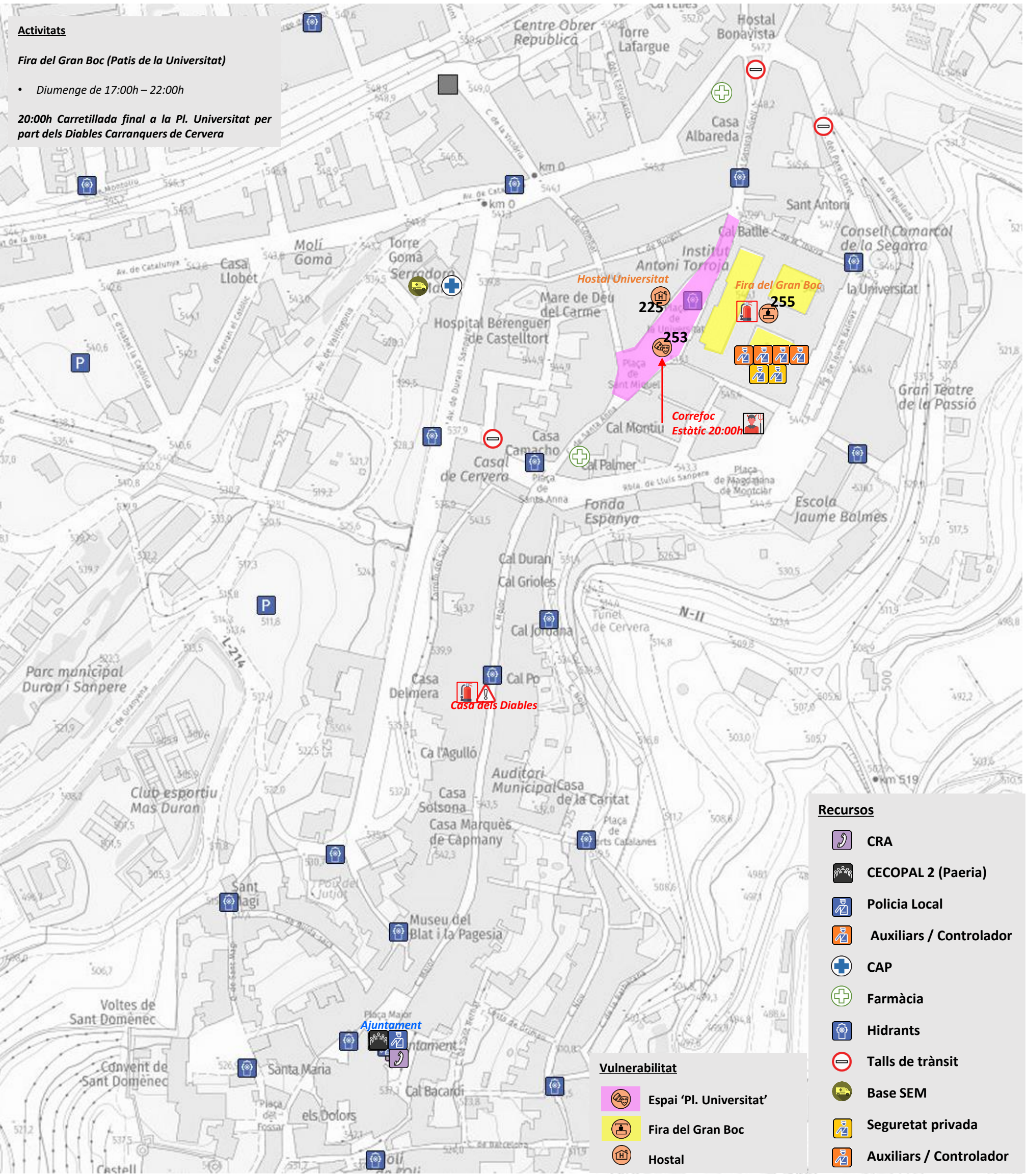

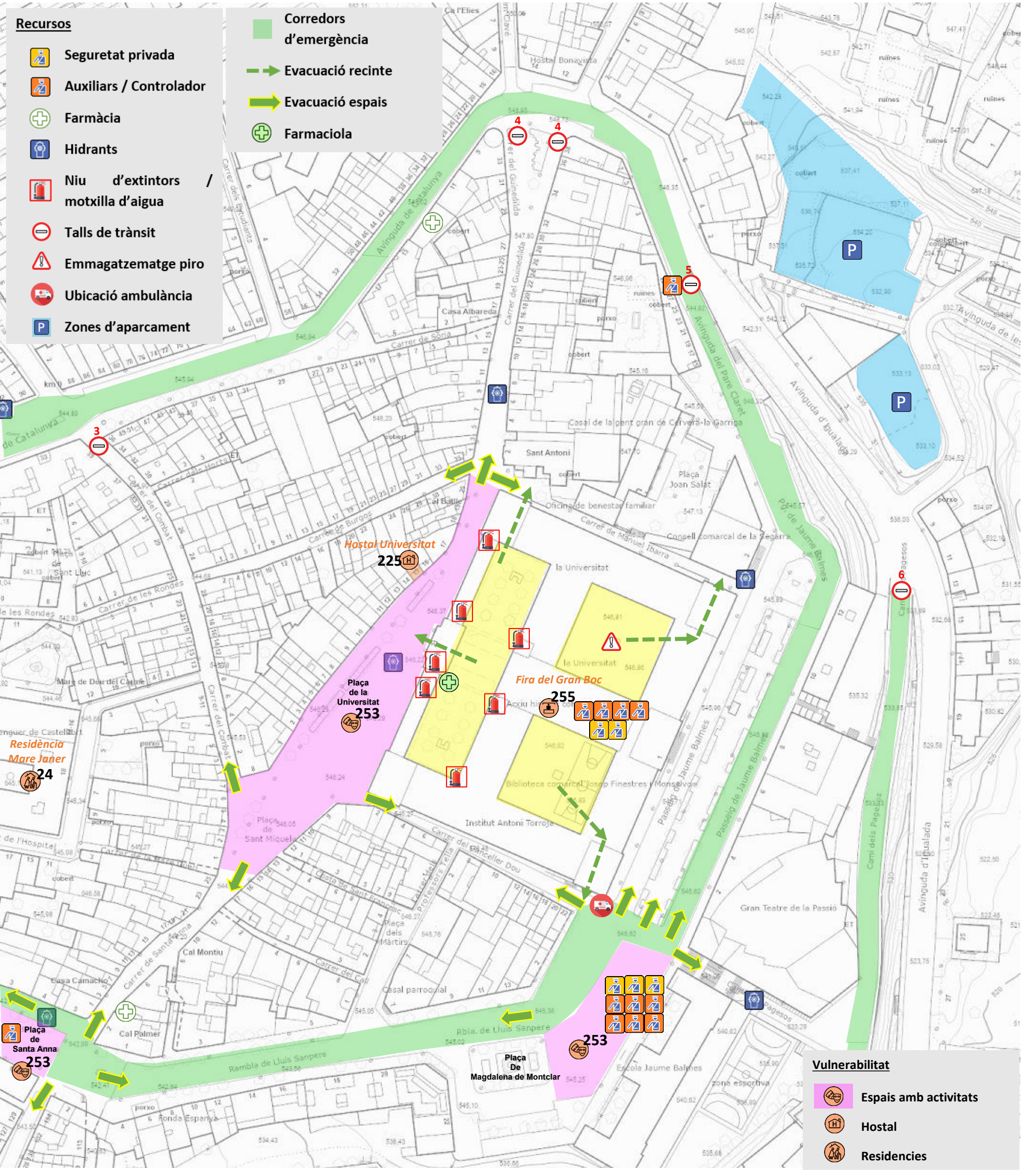

Consell Comarcal de la Segarra
Àrea Tècnica i Territorial
Servei de Protecció Civil

PLA DE PROTECCIÓ CIVIL
Risc Específic Aquelarre de Cervera
Identificació del risc i d'infraestructures bàsiques i de suport a l'actuació

MUNICIPI DE CERVERA

Escala: DIN A3 1/1250

Àmbit geogràfic:
PL. UNIVERSITAT
-
PL. MAGDALENA DE MONTCLAR
-
PL. SANTA ANNA

Albert Pujol Pellissa
Geògraf. *Col. 1360*
Tècnic de Protecció Civil Comarcal

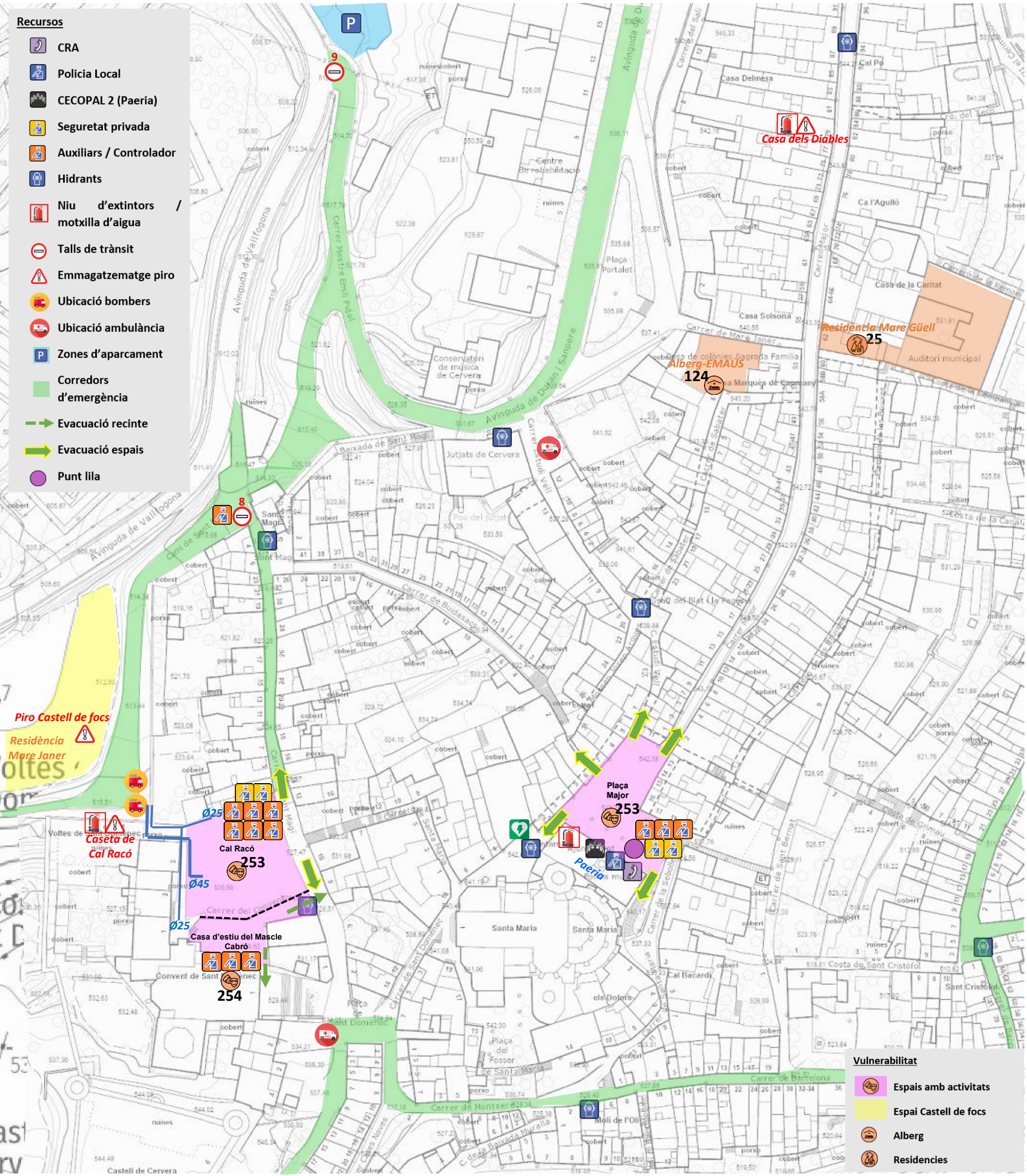

Consell Comarcal de la Segarra
Àrea Tècnica i Territorial
Servei de Protecció Civil

PLA DE PROTECCIÓ CIVIL
Risc Específic Aquelarre de Cervera
Identificació del risc i d'infraestructures bàsiques i de suport a l'actuació

MUNICIPI DE CERVERA

Escala: DIN A3 1/1250

Àmbit geogràfic: PL. MAJOR - CAL RACÓ

Albert Pujol Pellissa
Geògraf. *Col. 1360*
Tècnic de Protecció Civil Comarcal

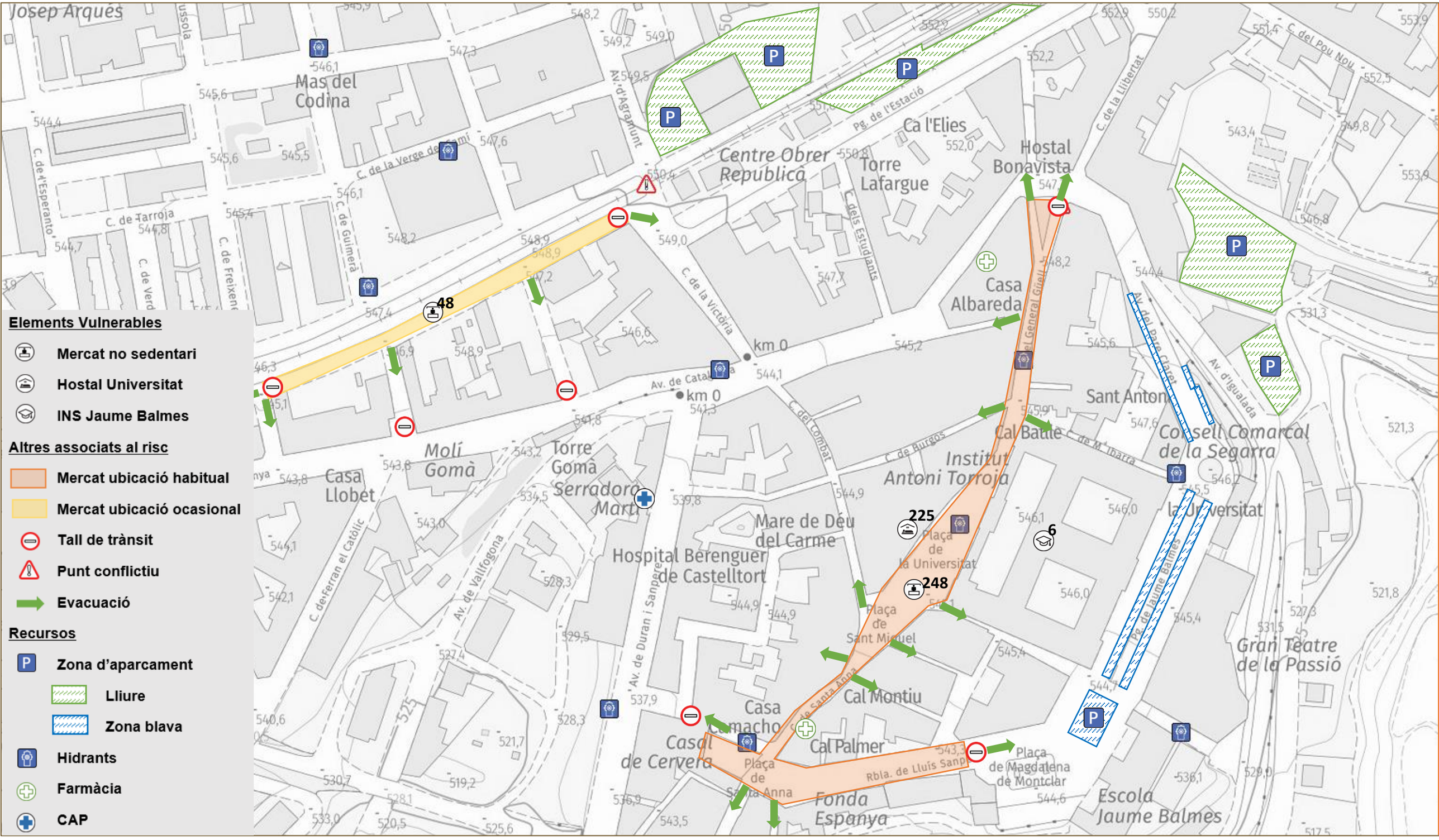

Consell Comarcal de la Segarra
Àrea Tècnica i Territorial
Servei de Protecció Civil

Cartografia Risc Mercat Setmanal
Ubicació habitual i ubicació ocasional

MUNICIPI DE CERVERA

Escala:
DIN A3
1/2000

Àmbit geogràfic:
Cervera

Albert Pujol Pellissa
Geògraf. *Col. 1360*
Tècnic de Protecció Civil Comarcal

DUPROCIM

DOCUMENT ÚNIC DE PROTECCIÓ CIVIL MUNICIPAL

ANNEXOS

PAERIA DE CERVERA

DUPROCIM

DOCUMENT ÚNIC DE PROTECCIÓ CIVIL MUNICIPAL

ANNEX 1
CRITERIS D'ACTIVACIÓ DELS PLANS DE PROTECCIÓ CIVIL DE LA GENERALITAT

PAERIA DE CERVERA

Annex 1. Criteris d'activació dels plans de protecció civil de la Generalitat

RISC	SITUACIÓ	FASES DEL PLA
Incendis forestals	Valoració conjunta dels indicadors següents: - El mapa diari de perill d'incendi forestal: perill molt alt significativament extens en el territori. - El Pla Alfa (nivell 3). - Altres indicadors que facin preveure un augment del nivell de risc. - En incendis rellevants que, tot i afectar la població, ho fan de forma reduïda, no requereixen mesures d'emergència i es poden solucionar amb els mitjans habituals de gestió d'emergències. - Simultaneïtat d'incendis sense afectació a la població. - A criteri de la Direcció del Pla, quan es produeixin situacions potencialment greus de GIF.	**PREALERTA**
	- En incendis que, sense implicar risc per a les persones alienes a l'extinció i per als béns que no siguin de naturalesa forestal, es preveu que tinguin una duració prou important perquè sigui necessari activar un dispositiu i recursos extraordinaris aliens a la guàrdia ordinària dels serveis d'emergència. - En incendis que impliquin perill per a les persones i sigui apropiat ordenar-ne el confinament o l'evacuació de zones concretes en un espai limitat proper a l'incendi. - En cas que el mapa diari de perill d'incendi forestal presenti perill extrem significativament extens en el territori. - En el cas d'activació del Pla Alfa nivell 4 i d'aplicació de mesures d'emergència restrictives que afectin la població. - En situacions rellevants de simultaneïtat d'incendis de nivell inferior. - En incendis importants ja controlats, que hagin comportat l'activació del Pla en fase d'emergència i on es faci necessari un control de la zona afectada a l'efecte d'evitar que es produeixi una reactivació. - En altres supòsits, a criteri del director del Pla, que justifiquin l'activació d'un dispositiu preventiu especial.	**ALERTA**
	- Evacuacions o confinaments massius de població o altres mesures d'emergència de compliment obligatori generalitzat per a tota la població. - Afectació destacable en el territori que pot ser susceptible de declaració de zona afectada greument per una emergència de protecció civil. - Necessitat de mitjans d'altres administracions públiques no adscrits al Pla. - Necessitat de requerir, intervenir o ocupar temporalment i de forma transitòria béns necessaris per afrontar la situació d'emergència. - Ordenar a persones la prestació de serveis destinats a afrontar l'emergència. - Altres supòsits, a criteri del director del Pla, que justifiquin l'activació de recursos extraordinaris.	**EMERGÈNCIA**

RISC	SITUACIÓ	FASES DEL PLA
Inundacions	- Situació meteorològica: • Quan hi hagi algun municipi amb risc dinàmic moderat; és a dir: • SMP amb grau de perill 1 de llindar 3-horari. • SMP amb grau de perill 2 a qualsevol municipi. • SMP amb grau de perill 3 en municipis amb risc moderat i baix. • SMP observat de llindar baix sense que es registrin danys moderats o greus. -Situació hidrològica • Avisos dels organismes de conca que indiquin un increment de cabals, però sense arribar al desbordament; és a dir, quan hi hagi rius que hagin superat el nivell d'alerta o puguin superar el nivell de perill. • Activació d'avisos comarcals fluvials. - Onatge • SMP amb graus de perill 2 i 3 quan hi hagi un episodi hidrològic que pugui dificultar el desembassament dels rius (avisos taronges o vermells). • SMP amb grau de perill 4. -Preses: • Maniobres de control o desembassament que impliquin cabals superiors als habituals, però que no suposin el desbordament de la llera, malgrat es puguin inundar les zones properes al riu. • Quan en una presa s'hagi declarat l'escenari d'aplicació de mesures correctores o escenari 1, sempre que no hi hagi risc per a la població i la situació es pugui solucionar aplicant-hi les mesures previstes. • Quan es tingui coneixement o es prevegi el trencament d'una presa de categoria C i no es pugui descartar que aquest trencament pugui produir danys. -Basses • Quan es tingui coneixement o es prevegi el trencament d'una bassa de la categoria C i no es pugui descartar que aquest trencament pugui produir danys. -Afectacions: • Quan es produeixin danys lleus al territori de manera no generalitzada (i es prevegi que la situació pot empitjorar) -Altres: • Quan l'equip de guàrdia del CECAT valori la necessitat de declarar la fase de prealerta de l'INUNCAT (en dates de mobilitat alta, o en funció de l'estat de les lleres, la saturació del terreny, el possible desgel...) i fer els avisos que corresponguin en cada cas. Després d'una alerta o d'una emergència, en el retorn gradual cap a la normalitat.	**PREALERTA**
	- Situació meteorològica • Quan hi hagi algun municipi amb risc dinàmic alt o molt alt; és a dir: ○ SMP amb grau de perill 3 en municipis amb risc alt i molt alt. ○ SMP amb grau de perill 4, 5 o 6 a qualsevol municipi. • SMP observat de llindar alt. - Situació hidrològica	**ALERTA**

RISC	SITUACIÓ	FASES DEL PLA
	• Avisos dels organismes de conca que indiquin la possibilitat de desbordament i que es poden produir danys moderats. • Quan hi hagi rius que hagin superat el nivell de perill. - Onatge • SMP amb grau de perill 5 o 6. - Preses • Maniobres de control o desembassament que impliquin cabals superiors als habituals i que puguin suposar el desbordament de la llera i causar danys moderats. • Quan en una presa s'hagi declarat l'escenari d'aplicació de mesures correctores o escenari 1, i es prevegi l'evolució cap a l'escenari 2 o hi hagi risc per a la població. • Quan en una presa s'hagi declarat l'escenari excepcional o escenari 2. - Basses • Quan es trenqui o es prevegi el trencament d'una bassa de la categoria B (escenaris 2 i 3 del Pla d'autoprotecció). - Afectacions • Quan es produeixin danys lleus al territori de manera generalitzada. • Quan es produeixin danys moderats al territori de manera no generalitzada. - Altres • Quan el Comitè Tècnic o l'equip de guàrdia del CECAT valori la necessitat d'activar el Pla en fase d'alerta (en dates de mobilitat alta, o en funció de l'estat de les lleres, la saturació del terreny, el possible desgel...) i fer els avisos que corresponguin en cada cas. • Quan amb caràcter no generalitzat sigui necessari aplicar mesures extraordinàries d'obligat compliment per a la població (suspensió d'activitats, restricció de la mobilitat, evacuacions, confinaments...). • Després d'una emergència, en el retorn gradual cap a la normalitat.	
	Es pot activar el pla en emergència en els supòsits següents: - Situació hidrològica • Avisos dels organismes de conca que indiquin el desbordament imminent i valorin que es poden produir danys greus. - Preses • Maniobres de control o desembassament que suposin el desbordament de la llera i puguin causar danys greus. • Quan en una presa s'hagi declarat l'escenari excepcional o escenari 2 amb previsió d'evolució a escenari 3. • Quan en una presa s'hagi declarat l'escenari límit o escenari 3. - Basses • Quan es trenqui o es prevegi el trencament d'una bassa de la categoria A (escenaris 2 i 3 del Pla d'autoprotecció). - Afectacions • Quan es produeixin danys moderats al territori de manera generalitzada (simultaneïtat d'incidències). • Quan es produeixin danys greus al territori. - Altres Quan amb caràcter generalitzat sigui necessari aplicar mesures extraordinàries d'obligat compliment per a la població (suspensió d'activitats, restricció de la mobilitat, evacuacions, confinaments...).	**EMERGÈNCIA**

RISC	SITUACIÓ	FASES DEL PLA
Químic en el transport de mercaderies perilloses	La fase de prealerta correspon a situacions en què ha tingut lloc un accident en el transport d'MP les conseqüències del qual es preveuen lleus i controlables. No hi ha afectació a la població, ni itinerant ni fixa. Correspon iniciar una prealerta en els supòsits següents: 1. Accident en què es vegi involucrada una cisterna d'MP amb fuita del combustible del dipòsit de la tractora d'un vehicle d'MP. 2. Accident en què es vegi involucrada una cisterna que transporta MP del grup 1 amb una fuita poc important. 3. Accident en què es vegi involucrada una cisterna que transporta MP del grup 1 on cal fer un transvasament de la càrrega. 4. Accident en què es vegi involucrada una cisterna que transporta MP del grup 1 on s'ha produït una bolcada del vehicle sense fuita o amb una fuita poc important. 5. Incendi en el vehicle que no afecta continent ni contingut en què es vegi involucrada una cisterna que transporta MP del grup 1. 6. Durant el procés de retirada de residus de la zona afectada i la neteja de la via, sempre que no hi hagi risc agut per al medi ambient d'acord amb el que preveu l'apartat 4.5.1. En el cas del transport amb embalums (no cisterna), correspon iniciar una prealerta en els accidents on hi hagi hagut pèrdua de la càrrega i algun d'aquests embalums tingui una fuita poc important, així com en el cas d'incendi en el vehicle que no afecta el continent ni el contingut.	**PREALERTA**
	L'activació en alerta és pertinent en aquelles situacions en què s'ha produït un accident amb conseqüències que afecten o poden afectar la població, els béns i el medi ambient de l'entorn immediat, no la població fixa de nuclis urbans. D'acord amb el que s'especifica en el punt 4.1.3 en relació amb el tipus de mercaderia i el tipus d'accident, correspon activar la fase d'alerta en els supòsits següents: 1. Accident en què es vegi involucrada una cisterna que transporta MP del grup 2 amb una fuita poc important. 2. Accident en què es vegi involucrada una cisterna d'MP amb una fuita important. 3. Accident en què es vegi involucrada una cisterna que transporta MP del grup 2 on cal fer un transvasament de la càrrega. 4. Accident en què es vegi involucrada una cisterna que transporta MP del grup 2 on s'ha produït una bolcada del vehicle sense fuita o amb una fuita poc important. 5. Incendi en el vehicle que no afecta continent ni contingut en què es vegi involucrada una cisterna que transporta MP del grup 2. 6. Incendi en el vehicle que afecta continent i/o contingut en què es vegi involucrada una cisterna d'MP. En el cas del transport amb embalums (no cisterna), correspon iniciar una alerta en aquells casos en què es produeixi un incendi en el vehicle que transporta MP, derivat o no d'un accident, si afecta el continent i/o el contingut, i també en el cas d'accident amb fuita important.	**ALERTA**

	Així mateix, correspon mantenir la fase d'activació d'alerta del TRANSCAT mentre es duguin a terme totes les actuacions necessàries per retornar a la normalitat i mitigar les conseqüències que s'hagin produït arran de l'accident. Aquest és un interval de temps posterior a la fase aguda de l'alerta o emergència en què el risc imminent ha desaparegut, però cal mantenir el pla activat fins que finalitzi la gestió de recollida de residus, neteja del sòl en cas de filtracions o qualsevol altra actuació que sigui necessària. En el cas en què no hi hagi risc agut per al medi i només es requereixi la retirada de residus i la neteja per normalitzar la via, es podrà rebaixar el pla a fase de prealerta durant l'exercici d'aquestes accions i fins que finalitzin.	
	L'activació en emergència és pertinent en aquelles situacions en què s'ha produït un accident i les conseqüències afecten tant l'entorn immediat com l'entorn més llunyà, principalment en casos en què és força probable que els efectes (fuita, explosió, vessament, etc.) arribin a nuclis de població fixa que es troben als voltants de la via de comunicació on ha tingut lloc l'accident. Igualment, per a casos en què es produeixi algun vessament incontrolat amb un impacte mediambiental molt important, que pugui afectar rius o rieres grans, pous de captació d'aigua potable o aqüífers, la Direcció del Pla pot decidir si és escaient activar el pla en fase d'emergència.	**EMERGÈNCIA**

RISC	SITUACIÓ	FASES DEL PLA
Nevades	Una o més comarques es trobin en situació de risc moderat per nevades com a conseqüència de l'emissió d'un avís de perill meteorològic SMP per neu per part del Servei Meteorològic de Catalunya, és a dir: -Previsió de nevades amb un SMP grau 1 per neu en comarques amb vulnerabilitat alta, molt alta o extrema. -Previsió de nevades amb un SMP grau 2 per neu en comarques amb vulnerabilitat baixa, moderada, alta o molt alta. -Previsió de nevades amb un SMP grau 3 per neu en comarques amb vulnerabilitat baixa. La Direcció del Pla, en funció de la mobilitat prevista, estimi la necessitat de fer una major difusió del risc de nevades en aquelles comarques que es trobin en situació de risc baix.	**PREALERTA**
	Una o més comarques es trobin en situació de risc alt per nevades com a conseqüència de l'emissió d'un avís de perill meteorològic SMP per neu per part del Servei Meteorològic de Catalunya, és a dir: -Previsió de nevades amb un SMP grau 2 per neu en comarques amb vulnerabilitat extrema. -Previsió de nevades amb un SMP grau 3 per neu a qualsevol comarca excepte les vulnerabilitat baixa. -Previsió de nevades amb un SMP grau 4 per neu a qualsevol comarca. -Previsió de nevades amb un SMP grau 5 per neu en comarques amb vulnerabilitat molt alta, alta, moderada o baixa. -Previsió de nevades amb un SMP grau 6 per neu en comarques de vulnerabilitat moderada o baixa. Quan, com a conseqüència de la neu, es comencin a produir afectacions puntuals i/o lleus sobre la xarxa viària i/o ferroviària, algun dels serveis bàsics o a la població.	**ALERTA**
	Com a conseqüència de la neu, es comencin a produir afectacions importants a la xarxa viària i/o ferroviària, algun dels serveis bàsics o a la població en un àmbit territorial reduït o extens. En aquelles situacions en què una o més comarques es trobin en situació de risc extrem per nevades com a conseqüència de l'emissió d'un avís de perill meteorològic SMP graus 5 i 6 per neu per part del Servei Meteorològic de Catalunya, la Direcció del Pla valorarà en cada cas la necessitat d'activar el Pla NEUCAT en ALERTA o en EMERGÈNCIA. Les activacions en emergència es corresponen amb situacions en les que en una zona, comarca o comarques: -Es decideixi tallar el trànsit a un nombre considerable de vies per facilitar les tasques de neteja. -Es comenci a produir el bloqueig de vehicles i/o persones de manera descontrolada. -Es tingui constància que comencen a quedar aïllats nuclis de població com a conseqüència dels talls a les vies de comunicació. -S'interrompi el funcionament de diferents mitjans de transport com RENFE, FGC, autobusos de línia, transport escolar, etc... -Es produeixin talls de subministrament generalitzats i/o de llarga durada d'algun dels serveis bàsics. Especial atenció amb els talls de subministrament elèctric i amb possibles fallades en les telecomunicacions.	**EMERGÈNCIA**

Sísmic

La taula 11 permet decidir la fase del Pla SISMICAT en els instants immediatament posteriors al sisme, ja que té en compte com a criteri la intensitat màxima a Catalunya, que s'obté de manera automàtica immediatament després del sisme.

La taula 12, basada en la informació rebuda del territori, permet establir la fase del pla en funció de la percepció del sisme, la gravetat dels danys a les persones, els edificis i les línies vitals. Cadascuna d'aquestes tipologies per si sola pot determinar la fase del pla, no cal que es donin simultàniament. Aquesta segona taula permet ajustar la fase del pla a mesura que es vagi obtenint informació sobre la percepció o els danys causats pel sisme i en funció del desplegament de recursos necessari per atendre la població afectada.

Taula 11. **Criteris per establir les fases o situacions del Pla SISMICAT en funció de la intensitat màxima**

Fase o situació del pla	**Classificació comarcal**		
	Comarca de densitat alta o Zona A	Comarca de densitat mitjana o Zona B	Comarca de densitat baixa o Zona C
Situació de prealerta	I màxima: 3 a 3,5 (III a III-IV)	I màxima: 3 a 4 (III a IV)	I màxima: 3 a 4,5 (III a IV-V)
Fase d'alerta	I màxima: 4 a 4,5 (IV a IV-V)	I màxima: 4,5 a 5,5 (IV-V a V-VI)	I màxima: 5 a 6,5 (V a VI-VII)
Fase d'emergència	I màxima: ≥ 5 (≥V)	I màxima: ≥ 6 (≥VI)	I màxima: ≥ 7 (≥VII)

Els sismes amb intensitats inferiors a 3 (III) no es consideren dins de les fases o situacions del Pla, tret que siguin àmpliament percebuts o causin algun tipus de danys d'acord amb el que s'estableix a la taula del punt 4.2.2 que es mostra a continuació. La difusió d'aquests sismes d'intensitat baixa es farà d'acord amb el que s'estableixi al procediment del CECAT.

Taula 12. **Criteris per establir les fases o situacions del Pla SISMICAT en funció de la percepció i dels danys observats**

Fase o situació del pla	**Percepció**	**Danys persones**	**Danys edificis**	**Danys línies vitals**
Situació de prealerta	Percepció àmplia en algun municipi	Cap	Cap	Cap
Fase d'alerta	Qualsevol	Persones afectades	Danys als edificis però sense edificis inhabitables	Afectació de les línies vitals a escala local
Fase d'emergència	Qualsevol	Víctimes mortals	Edificis inhabitables	Afectació de les línies vitals a escala comarcal

RISC	SITUACIÓ	FASE D'ACTIVACIÓ
Vent	- Previsió de ventades amb un SMP grau 1 a la comarca del Barcelonès. - Previsió de ventades amb un SMP grau 2 a les comarques de densitat de població alta - Previsió de ventades amb un SMP grau 3 a les comarques de densitat de població baixa	**PREALERTA**
	- Previsió de ventades amb un SMP grau 2 a la comarca del Barcelonès. - Previsió de ventades amb un SMP grau 3 a les comarques de densitat de població alta. - Previsió de ventades amb un SMP grau 4 a qualsevol comarca. - Previsió de ventades amb un SMP grau 5 a qualsevol comarca. - Previsió de ventades amb un SMP grau 6 a qualsevol comarca. - El vent està provocant danys poc importants d'abast territorial limitat.	**ALERTA**
	- El vent està provocant danys importants i amb un abast territorial extens.	**EMERGÈNCIA**

RISC	SITUACIÓ	FASES DEL PLA
Pandèmies	Situacions en què calgui un seguiment de l'evolució de forma detallada: - Quan el Grup d'Avaluació del Risc per a la Població determini que hi ha un risc potencial elevat. - Afectacions a territoris amb què hi hagi mobilitat o intercanvi de persones o mercaderies habitualment i que facin preveure la detecció dels primers casos a curt termini. - Previsió de situacions d'impacte social. - Previsió d'una possible afectació d'alguns serveis essencials. Període postpandèmic fins que es desactivi el seguiment	**PREALERTA**
	Situacions en què cal començar a aplicar mesures d'emergència de caràcter puntual i no generalitzades per afrontar els efectes de la malaltia: - Quan s'hagi produït la detecció dels primers casos i calgui aplicar mesures de contenció (aïllament, seguiment de contactes, etc.). - Perill de col·lapse del sistema sanitari i postcol·lapse del sistema si es manté la pandèmia. - Quan es comenci a detectar impacte social i període posterior a l'impacte si es manté la pandèmia. - Afectació a alguns serveis essencials quan encara es garanteixin els serveis mínims. - Mesures de contenció per evitar la propagació de la malaltia que afectin drets de la ciutadania de manera puntual. - Quan es preveu que es pugui produir una nova onada a mitjà termini. - Sortida de situació d'impacte que hagi comportat la fase d'emergència si es manté el període pandèmic. Altres situacions anàlogues a criteri del Comitè de Direcció.	**ALERTA**
	Situacions en què cal aplicar mesures d'emergència de caràcter general per contenir el contagi de la malaltia i que tenen un alt impacte. Situacions de col·lapse del sistema sanitari. - Situacions en què no es puguin garantir els serveis mínims essencials o hi hagi risc imminent de col·lapse d'aquests serveis. - Quan el Comitè de Direcció del Pla decideixi l'aplicació obligatòria i de manera generalitzada de mesures de contenció que restringeixin drets de la ciutadania (confinaments perimetrals, confinaments domiciliaris, tocs de queda, restriccions d'activitats, etc.). - Situacions d'alt impacte social generalitzat. - En aplicació de normativa amb rang superior a l'autonòmic, incloent-hi els estats d'alarma o excepció. Quan s'apliquen mesures determinades per plans superiors a l'autonòmic. Altres situacions anàlogues a criteri del Comitè de Direcció.	**EMERGÈNCIA**

DUPROCIM

DOCUMENT ÚNIC DE PROTECCIÓ CIVIL MUNICIPAL

ANNEX 2
MODELS DE DECLARACIÓ D'ACTIVACIÓ I ALTRES COMUNICATS I DISPOSICIONS

PAERIA DE CERVERA

Annex 2. Models de declaració d'activació i altres comunicats i disposicions

1. MODEL DE DECLARACIÓ FORMAL DE SITUACIÓ DE PRE-ALERTA DEL PLA D'ACTUACIÓ MUNICIPAL PER .....

NOTIFICACIÓ DE COMUNICACIÓ DE SITUACIÓ DE *PRE-ALERTA* DEL PLA DE PROTECCIÓ CIVIL MUNICIPAL PER .....

*(enviar-ho al **CECAT** per correu electrònic)*

....., alcalde/ssa de ....., pels poders que tinc,

DECLARO:
LA SITUACIÓ DE PRE-ALERTA del Pla de protecció civil municipal, a causa de/d' .....

Les **mesures** previstes són:

-
-

.....
Alcalde/ssa

de....., de/d' de 201

2.MODEL DE DECLARACIÓ FORMAL D'ACTIVACIÓ I DESACTIVACIÓ DEL PLA DE PROTECCIÓ CIVIL MUNICIPAL PER ..... EN ALERTA/EMERGÈNCIA

NOTIFICACIÓ D'ACTIVACIÓ PLA DE PROTECCIÓ CIVIL MUNICIPAL EN *ALERTA*

*(enviar-ho al **CECAT** per correu electrònic)*

....., alcalde/ssa de ....., pels poders que tinc,

DECLARO:
ACTIVAT el Pla de protecció civil municipal, a causa de/d' .....
*CONSTITUÏT el **Comitè d'Emergències.***

Les **mesures** previstes són:
-
-

.....
Alcalde/ssa

de....., de/d' de 201

NOTIFICACIÓ D'ACTIVACIÓ PLA DE PROTECCIÓ CIVIL MUNICIPAL PER ..... EN *EMERGÈNCIA/ EMERGÈNCIA 1/EMERGÈNCIA 2*

*(enviar-ho al **CECAT** per correu electrònic)*

....., alcalde/ssa de ....., pels poders que tinc,

DECLARO:
ACTIVAT el Pla de protecció civil municipal, a causa de/d' .....
*CONSTITUÏT el **Comitè d'Emergències.***

Les **mesures** previstes són:
-
-

.....
Alcalde/ssa

de....., de/d' de 201

NOTIFICACIÓ DE DESACTIVACIÓ DEL PLA DE PROTECCIÓ CIVIL MUNICIPAL PER .....

*(enviar-ho al **CECAT** per correu electrònic)*

....., alcalde de ....., pels poders que tinc, ja que ha desaparegut tot el risc,

DECLARO:
DISSOLT el **Comitè d'Emergències.**
DESACTIVAT el Pla de protecció civil municipal, a causa de/d' ....., i la tornada a la normalitat.

.....
Alcalde/ssa

de ....., de/d' de 201

3.MODEL DE BAN AMB UNA ORDRE D'EVACUACIÓ O DE CONFINAMENT

BAN – ORDRE D'EVACUACIÓ
L'Ajuntament comunica que s'ha d'evacuar la zona compresa:.....*(especifiqueu el nom dels carrers / les zones)*..... Seguiu les següents instruccions*:* • Aneu amb els vostres vehicles a..... (especifiqueu el trajecte o la ruta a seguir, si cal)..... • Si no teniu un mitjà de transport propi, aneu a.....(especifiqueu l'adreça)..... • Agafeu només el que sigui imprescindible (la documentació; la medicació, si en preneu; diners...). Si aneu carregats, l'evacuació no podrà ser tan ràpida i àgil com cal.

BAN – ORDRE DE CONFINAMENT
L'Ajuntament comunica que la població, barriada ……, ha de quedar-se confinada o tancada a casa seva. Seguiu les següents instruccions*:* • Tanqueu-vos a casa vostra; si sou al carrer, tanqueu-vos a l'edifici més pròxim. • Tanqueu les portes i les finestres. • Pareu els sistemes de ventilació i climatització. • Escolteu la ràdio: us anirem informant de la situació. • No sortiu de casa fins que us ho diguem nosaltres.

4.MODEL DE COMUNICAT D'AVÍS D'EVACUACIÓ O DE CONFINAMENT

COMUNICAT D'EVACUACIÓ
ATENCIÓ, ATENCIÓ: L'Ajuntament comunica que cal evacuar aquesta zona. Seguiu les següents instruccions: • Aneu, amb els vostres vehicles, a ..... • Si no teniu cap mitjà de transport, aneu a ..... , on us recollirem. • Tanqueu bé les portes, les finestres i les persianes. *A ....., podreu esperar fins que hagi passat el risc. Us mantindrem informats .*

COMUNICAT DE CONFINAMENT
ATENCIÓ, ATENCIÓ: L'Ajuntament comunica a la població, barriada……..que ha de quedar-se confinada o tancada a casa seva. Seguiu les següents instruccions: • Tanqueu-vos a casa vostra, si sou al carrer a l'edifici més pròxim • Tanqueu les portes i les finestres • Pareu el sistemes de ventilació i climatització • Escolteu la ràdio: us anirem informant de la situació • No sortiu de casa fins que us ho diguem nosaltres

5.MODEL DE BAN MUNICIPAL PER DEMANAR LA COL·LABORACIÓ CIUTADANA

BAN – COL·LABORACIÓ CIUTADANA
L'Ajuntament fa saber: Que davant de les previsions meteorològiques que s'han fet de possibles nevades que poden afectar a amplies zones del territori Català i en concret al conjunt de la comarca de la Segarra i també al nostre municipi, es notifica al veïnat la necessitat per la bona convivència i l'obligació que té de facilitar el trànsit per les voreres, per la qual cosa caldrà que, de produir-se el cas, netegi tot seguit el tros que afecta les seves respectives façanes i propietats, evitant així el perill que la neu glaçada representa per als vianants. Així mateix es recorda la prohibició de tirar neu des dels terrats i teulades a la via pública. Els empresaris i propietaris de maquinària adequada per efectuar treballs de retirada de neu i escampada de sal com és ara motonivelladores, polidòzers, abonadores, etc., caldrà que es posin en contacte amb aquest Ajuntament per tal de poder contractar els seus serveis quan sigui necessari per als treballs de neteja d'aquest caràcter. D'altra banda i amb caràcter preventiu, es recomana a tota la població el següent: · Disposar d'un aparell de ràdio i de piles de recanvi. · Disposar d'una pala per treure neu. · Disposar de cadenes per al vehicle i practicar la col·locació d'aquestes. · Prestar atenció a les previsions meteorològiques. Si s'anuncien nevades cal proveir-se d'aliments a casa però sense deixar-ho per última hora, quan comença a nevar és massa tard. En cas de nevada cal: · Escoltar la ràdio, i les previsions meteorològiques. · Netejar de neu el tros de vorera que afecta la façana de casa teva i col·laborar amb el veïnatge quan sigui necessari, per tal de mantenir accessibles les voreres de la ciutat. · Utilitzar calçat i vestimenta adequada. Anar amb la màxima precaució en cas de gel . · Desconnectar els aparells elèctrics que no siguin necessaris per evitar sobrecàrregues elèctriques. · Evitar al màxim l'ús del vehicle, seguint les indicacions que els responsables d'Emergències ens puguin dirigir. També us informem que si algú està disposat a col·laborar amb l'Ajuntament com a voluntari, al llarg de l'emergència, cal que ho comuniqui a les oficines d'aquest Ajuntament. Aquesta alcaldia espera del bon sentit i demostrat esperit de ciutadania de la població, que col·laborarà, si fos necessari, amb les normes exposades i amb les que en el seu cas s'estableixin en el moment de l'emergència.

..... Alcalde/Alcaldessa ....., de/d' de 20....

6.MODEL DE PETICIÓ DE POTASSA A LA DIPUTACIÓ DE LLEIDA

DOCUMENT	IDENTIFICADORS	
Comunicat: **COMUNICAT SUBMINISTRAMENT SAL, HIVERN 2023-2024**		
ALTRES DADES Codi per a validació: **43YJ6-DZ92U-DWX36** **Pàgina 1 de 1**	SIGNATURES 1.- Cristina Morón Molina, SERTEC - Diputat del Servei, de DIPUTACIÓ DE LLEIDA	ESTAT **SIGNAT** 10/01/2024 08:18

Aquesta és una còpia impresa del document electrònic (Ref.: 3067777 43YJ6-DZ92U-DWX36 5B82D1E9A9481B081E9D7339900D0EFB460A572C5) generada amb l'aplicació informàtica Firmadoc. El document està SIGNAT. Mitjançant el codi de verificació pot comprovar la validesa de la signatura electrònica dels documents signats en l'adreça web: https://seu.diputaciolleida.cat/portal/verificarDocumentos.do?ent_id=1

Diputació de Lleida

Serveis Tècnics

COMUNICAT INFORMATIU RELACIONAT AMB EL SUBMINISTRAMENT DE SAL ALS MUNICIPIS I COMARQUES DE LLEIDA. HIVERN 2023-2024

Davant d'episodis de baixa temperatura i amb la finalitat que pugueu disposar de **sal com a fundent** per a millorar la viabilitat hivernal, us comuniquem que aquest material ja està disponible a la planta ICL d'Iberpotash a Súria.

El procediment per fer la comanda a la Diputació de Lleida, com en anys anteriors, és el següent:

1. Tramesa genèrica a la Diputació de Lleida per EACAT de la petició de sal fundent de cada entitat local o agrupació indicant el destí, exclusivament urbà, i la quantitat sol·licitada. Cal afegir telèfon i persona de contacte.

2. La petició es gestionarà des del Servei d'Infraestructura Viària i Obres, que serà qui contactarà amb les entitats sol·licitants i concretarà els detalls per al subministrament de la sal fundent.

3. **El transport** de la sal anirà a càrrec de les entitats que ho sol·licitin.

4. Les comandes s'han de realitzar amb dos dies hàbils d'antelació a la data de la càrrega per tal de coordinar-la, ja que cal aportar informació sobre el camió, l'empresa de transport i el conductor.

5. Si cal contactar amb el Servei d'Infraestructura Viària i Obres, de manera excepcional per a algun aclariment, ho podeu fer als correus electrònics següents: rcanosa@diputaciolleida.cat
   rcarles@diputaciolleida.cat

La Diputació de Lleida, per a quantitats de sal petites, ha habilitat un centre de subministrament al Talladell, nucli proper a Tàrrega. En aquest centre es podran realitzar càrregues d'un màxim de 3 tones per municipi.

Els ajuntaments que facin comandes inferiors a 1 camió es podran agrupar per tal de rendibilitzar les despeses de transport i agilitzar el subministrament. En aquestes comandes conjuntes cal adjuntar la relació de municipis i la quantitat de sal sol·licitada per cadascun. Igualment la petició per EACAT s'ha de realitzar de forma individual.

La diputada de Serveis Tècnics

Consell Comarcal de la Segarra

PAERIA DE CERVERA

DUPROCIM

DOCUMENT ÚNIC DE PROTECCIÓ CIVIL MUNICIPAL

ANNEX 3
CONSELLS D'AUTOPROTECCIÓ

PAERIA DE CERVERA

Annex 3. Consells d'autoprotecció pel risc

A continuació es presenten els principals consells d'autoprotecció pels diferents riscos.
Es pot consultar tota la informació actualitzada sobre què cal fer en cas d'emergència al web:

http://interior.gencat.cat/ca/arees_dactuacio/proteccio_civil/consells_autoproteccio_emergencia

INCENDIS FORESTALS

CONSELLS D'AUTOPROTECCIÓ PER A LA POBLACIÓ

Si l'incendi s'acosta a casa teva:

- En primer lloc, manté la calma.
- Retira els objectes que es puguin cremar del voltant de la casa i també els mobles del jardí.
- Tanca les finestres, els porticons, la trampa del tiratge de la xemeneia i les ampolles de gas de l'exterior. Evita que hi entrin espurnes.
- Tingues a mà una llanterna perquè l'electricitat es pot tallar.
- Facilita l'entrada dels equips de socors a la teva propietat.
- En tot moment estigues atent a les indicacions dels responsables municipals, els bombers i la policia.

En cas d'evacuació:

- Tanca tota la casa.
- Desconnecta la llum i el gas.
- Perquè l'evacuació sigui ràpida i ordenada, agafa l'imprescindible (la documentació, diners i medicaments).

Si l'incendi és a la teva porta:

- Entra a casa amb tota la teva família i els animals domèstics i no l'abandonis fins que el foc no hagi passat.
- Tanca totes les portes, tant les interiors com les exteriors, i les entrades de respiració i ventilació, per aturar qualsevol aspiració d'aire.
- Desconnecta els subministraments de butà, gas natural, gasoil, etc.
- Col·loca les mànegues del jardí de tal manera que arribin a qualsevol racó de la casa. Omple d'aigua la banyera, les piques, etc. i, si tens temps, treu les cortines.
- No t'esveris encara que el fum penetri a la casa: posa tovalloles mullades sota les portes i ruixa-les sovint per evitar que s'escalfin.
- Protegeix-te amb roba de cotó o llana, amb unes ulleres i un mocador moll.
- Si el fum és espès, deixa els llums encesos per millorar la visibilitat i per facilitar que et trobin.
- Deixa els documents i els objectes de valor dins el cotxe, al garatge, amb les portes tancades, per si has de fugir.

Si ets a camp obert:

- Allunya't del front del foc pels costats. És vital fugir en la direcció oposada a l'avenç del foc i del fum.
- Entra a la zona ja cremada al més aviat possible.
- Regula la respiració: unes inspiracions poc profundes i lentes, agafant l'aire de prop de terra, eviten inhalar el fum espès.
- Si pots, mulla un mocador per tapar-te la cara i evita així els efectes nocius del fum.
- No et refugiïs a pous ni coves, ja que l'oxigen pot acabar-s'hi ràpidament. Evita també les zones de pendent, els ports de muntanya i les valls estretes, perquè l'aire calent tendeix a pujar.
- En cas de perill imminent, estira't de bocaterrosa.

Si ets al cotxe:

- Si hi ets a temps, busca un lloc arrecerat i atura't. Si el front del foc travessa la carretera, no surtis del vehicle, tanca els vidres i encén els fars perquè et puguin trobar entre el fum.

INUNDACIONS

CONSELLS D'AUTOPROTECCIÓ PER A LA POBLACIÓ EN CAS DE RISC D'INUNDACIONS

ABANS QUE ARRIBI EL PERÍODE DE PLUGES

- Comprova on estan localitzats l'interruptor general del corrent elèctric i les claus de pas de l'aigua i del gas de casa teva.
- Prevén el deteriorament de la teulada i les terrasses per evitar filtracions que puguin afectar l'estructura de l'edifici.
- Revisa periòdicament la teulada i mantén nets els baixants i desguassos d'aigua de pluja, especialment als patis o als terrats.
- En soterranis i locals amb possibilitats d'inundació, preveu mesures de protecció i disposa d'eines per treure l'aigua (bombes d'aigua, etc.).
- Tingues elements d'utilitat a mà, com ara un transistor, una llanterna, els medicaments indispensables, roba d'abric, roba de protecció (impermeables, botes d'aigua, etc.) i la documentació personal.
- Al cotxe, també és recomanable portar una llanterna, roba d'abric i roba de protecció per a l'aigua, una farmaciola i mapes de carreteres.
- No t'oblidis de portar el telèfon mòbil carregat: et permetrà demanar ajut en cas que pateixis una emergència.
- **Consulta les previsions meteorològiques i si t'has de desplaçar, consulta l'estat de la xarxa viària i les rutes a seguir:**
  - Servei Meteorològic de Catalunya (SMC)
  - Servei Català de Trànsit
  - Portal de la mobilitat
  - 012 Atenció Ciutadana
  - En situació d'emergència segueix les informacions i les indicacions de les autoritats. Informa't a través dels mitjans de comunicació social (emissores de ràdio, televisió, web, Twitter, etc.).
- Recorda: si necessites ajuda durant l'emergència, truca al 112.

SI ET SORPRENEN PRECIPITACIONS IMPORTANTS QUAN ETS A CASA:

- No baixis a les zones inundables de casa teva com ara el soterrani, el garatge, etc. Queda't a les zones altes.
- No deixis fora objectes o mobles que l'aigua pugui arrossegar.
- Tanca portes i finestres i obtura totes les escletxes possibles.
- Posa els animals domèstics, els aliments, l'aigua potable, els documents importants, els objectes de valor i, sobre tot, els productes perillosos (com ara verí per a les rates, dissolvents, etc.) en llocs alts i protegits.
- Si se t'inunda la casa, tanca l'interruptor general de l'electricitat.
- Si a l'edifici on et trobes no hi estàs segur, surt, tanca la porta i dirigeix-te a algun punt alt de la zona.

SI HAS DE MARXAR DE CASA:

- Tanca les claus de pas de l'aigua i del gas i l'interruptor general de l'electricitat.
- Tanca i assegura portes i finestres.
- Agafa un bastó, una llanterna, roba impermeable i calçat adequat i emporta't la documentació personal, els diners i els medicaments imprescindibles.
- No caminis per zones on hi hagi aigua en moviment i, si cal, ajuda't amb el bastó per determinar l'alçada de l'aigua o detectar zones perilloses. Segueix les instruccions dels equips de socors.

QUAN TORNIS A CASA UN COP PASSAT EL PERILL:

- Fes una inspecció prèvia i no hi accedeixis si hi ha perill d'ensorrament.
- Si l'aigua no té garanties de potabilitat, bull-la o beu aigua embotellada.
- Revisa l'estat dels aliments abans de consumir-los.
- Retira ràpidament els animals morts.
  - Eviteu les rutes difícils, com les carreteres i els ports de muntanya.
  - Circuleu per les vies principals i autopistes.
  - Si la ruta és perillosa torneu endarrera o cerqueu refugi.
  - Procureu no viatjar sol.
  -

NEVADES

CONSELLS D'AUTOPROTECCIÓ PER A LA POBLACIÓ EN CAS DE RISC DE NEVADES

1) ABANS QUE ARRIBI L'HIVERN:

- **A l'habitatge cal tenir preparat el material següent:**
  - Un transistor i piles de recanvi (renoveu-les periòdicament), per poder escoltar les previsions meteorològiques.
  - Llanternes, fanals de càmping, espelmes,…
  - Emmagatzemar aliments amb calories, combustibles i productes de neteja.
  - Una farmaciola de primers auxilis i medicaments que prenguin de forma habitual o esporàdica els membres de la família.
  - Roba i calçat adient per a les baixades de temperatura i les nevades.
- **Cal revisar:**
  - **A l'habitatge**
    - Tots els punts de l'habitatge on hi hagi entrades d'aire de l'exterior: finestres, portes,…. Cal protegir-les amb una cinta adhesiva que aïlli.
    - L'estat dels teulats i de les baixades d'aigua.
    - Les branques dels arbres, cal podar-les si són massa llargues per evitar que es trenquin (poden perjudicar les línies elèctriques del costat).
    - Procureu-vos combustible per a la calefacció.
  - **En el vehicle:**
    - Disposar de cadenes (en bon estat), llanterna, manta de viatge.
    - Comprovar l'estat de les bateries, el dipòsit de benzina, les llums, els frens, els pneumàtics, la calefacció, el parabrises,…amb la finalitat de mantenir el vehicle per a les condicions de l'hivern.

2) EN SITUACIÓ DE RISC IMMINENT O DURANT LA NEVADA

- **Informeu-vos de les previsions meteorològiques:**
  - Mitjans de comunicació.
  - Servei Meteorològic de Catalunya (METEOCAT).
  - Instituto Nacional de Meteorologia (INM).
- **Si sou a casa o en un edifici cal que:**
  - Escolteu la ràdio: Catalunya ràdio, Radio Nacional d'Espanya, emissores locals. Esteu atents a la informació meteorològica i a les consignes de les autoritats.
  - Feu un ús correcte de la calefacció.
  - Desconnecteu els aparells elèctrics no necessaris.
  - Consumiu els queviures de manera racional.
  - Eviteu tenir estufes de llenya, carbó o gas i brasers a llocs tancats on no es renovi l'aire, hi ha perill d'enverinament.
  - Vigileu les canonades d'aigua, cal mantenir un rajolí constant a les aixetes per evitar que es congelin. En les calefaccions cal emprar anticongelant, si s'escau.
  - No telefoneu, cal deixar les línies lliures per als equips de socors.
  - No deixeu sortir al carrer a les persones d'edat avançada ni als/les nens/es.
- **Si heu de sortir al carrer o sou fora:**
  - Abrigueu-vos bé si heu de passar molt temps fora: Cal dur peces de roba lleugeres, una sobre l'altra. Evitar dur roba ajustada. Cal permetre que l'aire circuli i actuï com a aïllant. Les manyoples proporcionen més calor que els guants.
  - Protegiu-vos sobretot la cara i el cap. Eviteu que l'aire fred us entri directament als pulmons.
  - Eviteu fer exercicis físics excessius, ja que el fred fa una pressió extra sobre el cor i es corre el perill de patir un atac cardíac o de fer mal a l'organisme.
  - Si no és imprescindible, eviteu sortir al carrer si fa vent i neva ja que disminueix la visibilitat.
- **Si heu d'agafar el cotxe:**
  - Cal equipar-lo.
  - Cal planificar la sortida, conèixer la previsió meteorològica de la zona per on s'ha de circular, les rutes i ells llocs on refugiar-se en cas de tempesta (pobles, refugis, hotels de carretera,..).
  - Si heu d'emprendre un viatge cal dur dins el cotxe com a mínim: ràdio, pala, corda, roba d'abric, aliments rics en calories (xocolata, fruits secs,..).
  - Cal conèixer abans de començar el viatge les rutes per on circular
  - Eviteu les rutes difícils, com les carreteres i els ports de muntanya.
  - Circuleu per les vies principals i autopistes.

CONSELLS D'AUTOPROTECCIÓ PER A LA POBLACIÓ EN CAS DE RISC DE NEVADES

- Si la ruta és perillosa torneu endarrera o cerqueu refugi.
- Procureu no viatjar sol.
- Cal que poseu les cadenes a les rodes motrius del cotxe en cas de neu o de glaç. En aquest cas escolliu un lloc que no interrompi la circulació dels altres vehicles.
- No avanceu als altres vehicles si les condicions no són favorables.
- Porteu el cinturó posat, els nens i les nenes han d'estar ben asseguts/des a les seves cadires.
- Desconfieu dels indrets amb ombres, dels ponts, dels viaductes i de les interseccions ja que pot haver-hi gel.
- Sempre que sigui possible eviteu agafar el cotxe, sobretot si és de nit.

- **Si el temporal us agafa dins del cotxe:**
  - Intenteu cercar refugi.
  - Sinó trobeu refugi quedeu-vos dins el cotxe, els pneumàtics actuen com a aïllant del fred.
  - Deixeu la calefacció posada i la finestra una mica oberta.
  - No us adormiu amb el motor en marxa.
  - Manteniu net de neu el tub d'escapament.
  - No empreu les marques deixades per altres vehicles, és millor avançar per neu verge.
  - Si hi ha gel no trepitgeu el fre.
  - Inicieu la marxa lentament, si el vehicle patina, desaccelereu.
  - Si baixeu un pendent, manteniu una distància superior a la normal.

RISC SÍSMIC

CONSELLS D'AUTOPROTECCIÓ PER A LA POBLACIÓ EN CAS DE RISC SÍSMIC

Si us trobeu a casa:

- Refugieu-vos sota una taula sòlida o bé en un angle de la paret.
- No fugiu durant la sacsejada, molta gent és víctima de la caiguda d'objectes.
- No agafeu l'ascensor.
- Si sou al carrer:
  - Allunyeu-vos dels edificis, si no podeu refugieu-vos en un portal.
  - Si sou al vehicle quedeu-vos dins, lluny de tot allò que perilli de caure.

Després de la sacsejada

- Escolteu la ràdio i seguiu les instruccions de les autoritats.
- Tanqueu les connexions d'aigua i gas. No utilitzeu l'ascensor.
- Evacueu l'edifici i emporteu-vos la documentació, roba d'abric i els vostres medicaments indispensables.
- Dirigiu-vos a un lloc aïllat i protegit de la caiguda d'objectes. Aneu pel mig del carrer, vigilant les vores i el que pogués caure.
- Eviteu les zones costaneres, ja que hi pot haver perill de grans onades (sisme submarí).

ACCIDENT EN UN ESTABLIMENT O EN EL TRANSPORT AMB SUBSTÀNCIES PERILLOSES

CONSELLS D'AUTOPROTECCIÓ PER A LA POBLACIÓ
Accident químic
En determinades instal·lacions industrials s'empren productes perillosos. També es transporten per carretera, ferrocarril, vaixell, etc. Alguns accidents en aquestes activitats industrials o en el transport poden comportar un risc important per a la població i el medi ambient. *Recomanacions en situació de crisi:* *Si hi ha un núvol tòxic, has d'actuar de manera diferent si ets dins d'un edifici o fora.* *A) Si ets a casa o dins d'un edifici:* ▪ Confina-t'hi, si és possible a les habitacions més interiors. ▪ Tanca les portes i les finestres. ▪ Para els sistemes de climatització i ventilació. ▪ Segueix les instruccions de les autoritats. ▪ Escolta la ràdio per saber l'evolució de l'emergència i les accions a seguir. ▪ No fumis, no encenguis foc. ▪ No utilitzis el telèfon, deixa les línies lliures per als equips de socors. ▪ Para els sistemes de climatització i ventilació. ▪ No vagis a buscar els nens a l'escola, els professors en tindran cura. *B) Si ets a l'exterior, tingues en compte que:* ▪ Un vehicle no és un lloc segur: confina't al primer edifici que trobis a prop. ▪ Si vas a peu, refugia't al primer edifici que trobis. *Què has de fer si hi ha perill d'explosió i ets a casa o en un edifici:* ▪ Allunya't de les finestres i confina't a la part oposada al lloc on s'espera l'explosió. ▪ Protegeix els vidres fent-hi una creu amb cinta aïllant. ▪ Baixa les persianes i corre les cortines. ▪ Utilitza les taules, les cadires i els mobles com a barrera. *Què has de fer si hi ha perill d'explosió i ets a l'aire lliure:* ▪ Protegeix-te darrere de talussos naturals.

RISC VENTADES

CONSELLS D'AUTOPROTECCIÓ PER A LA POBLACIÓ EN CAS DE RISC PER VENTADES

Si us trobeu a casa:

- Tanca i assegura portes, finestres i tendals. Abaixa completament les persianes i, si són de cordó, subjecta-les bé.
- Eviteu deixar testos o altres objectes no estàtics a les façanes i terrasses i recolliu la roba dels estenedors per evitar que el vent els pugui fer caure al carrer i provocar un accident.

Si us trobeu a l'exterior:

- Vigileu amb el mobiliari urbà, l'enllumenat dels carrers, les motos i els cotxes aparcats, les grues, els contenidors de brossa, l'arbrat i tot allò que el vent pugui fer caure.
- No pugeu a llocs alts i exposats al vent, com ara les bastides o altres construccions.
- Eviteu els parcs, els jardins i les zones boscoses. Si sou a una zona arbrada, vigileu amb els arbres que puguin caure i eviteu totes les activitats amb foc. Tingueu en compte també la proximitat dels arbres als edificis: el vent els podria fer caure a sobre.
- Quan hi hagi temporal amb grans onades, no accediu als punts del litoral afectats pel fort onatge o als llocs on les onades trenquin amb força, allunyeu-vos d'espigons, esculleres i passejos marítims.

Si heu de conduir:

- Consulteu les prediccions del temps i l'estat de les carreteres. Si es preveuen vents forts, eviteu desplaçar-vos per carretera.
- Si és imprescindible desplaçar-vos, tingueu molta precaució perquè us podeu trobar obstacles a la via.
- Cal alentir la marxa per poder mantenir la trajectòria del vehicle corregint les desviacions, és important subjectar el volant amb fermesa.
- Sigueu prudents en els avançaments i mantingueu les distàncies laterals adequades amb els altres vehicles.
- Si conduïu vehicles de grans dimensions o amb remolc, extremeu les precaucions perquè teniu més risc de sortir-vos de la via o bolcar.

Si heu de fer una activitat de lleure:

- Aneu amb compte en practicar esports a l'aire lliure.
- En l'esquí, tingueu en compte que els remuntadors poden veure's afectats pel vent.
- Al mar, no navegueu i vigileu amb els amarratges de les embarcacions. No passegeu per les esculleres o espigons o zones properes al mar.
- A la muntanya, extremeu les precaucions i no us apropeu ni passegeu pels penya-segats. Tingueu en compte que el vent pot arrossegar objectes voluminosos (per exemple, pedres per un pendent pronunciat) i afavorir l'acumulació de neu, amb l'augment consegüent del perill d'allaus.

CONSELLS D'AUTOPROTECCIÓ PER ALS ACTUANTS

- Recomanacions generals:

  Utilitzar l'equipament de protecció individual adient segons el tipus de contaminant: roba de protecció, guants, mascareta, bata o granota, quan s'hagi de treballar amb agents químics.

  Respectar les normes d'higiene generals: no fumar, no menjar, no beure ni prendre begudes alcohòliques mentre es realitzen les tasques de neteja.

  Rentar-se acuradament les mans abans i després de la manipulació de qualsevol agent químic.

  Informar-se abans de començar a realitzar les tasques de neteja, de les actuacions a fer en cas d'exposició aguda accidental.

  En cas de malestar o d'aparició d'alteracions a la pell cal anar immediatament a un centre mèdic.

  Estar atent a la direcció i la força del vent.

  EVITAR ARRISCAR-SE INÚTILMENT !

- En cas que el producte causant de la contaminació sigui un derivat pesant del petroli (a més de les recomanacions generals anteriors):

  Per a la neteja de la pell no s'han d'utilitzar dissolvents, benzina o d'altres productes abrasius. Per eliminar el fuel de la pell en primer lloc caldrà treure'n el màxim possible amb paper absorbent i dissoldre els residus restants amb productes greixosos (olis, vaselina o productes similars) A continuació cal netejar la pell amb aigua i sabó.

  En el cas de que afecti als ulls, es netejaran amb molta aigua durant més de 10 minuts.

CONSELLS GENERALS

CONSELLS D'AUTOPROTECCIÓ PER ALS ACTUANTS

- Observa els consells precedents: consells generals d'autoprotecció per a la població.
- Informa't de la zona segura, on has d'actuar. No entris a cap zona de la qual no coneguis el risc.
- Informa't periòdicament de la situació.
- Estigues atent a la previsió meteorològica.
- La roba i el calçat han de donar-te protecció. Vesteix i calça adequadament.
  NO T'ARRISQUIS INÚTILMENT!

MÉS CONSELLS

Consells del Servei de Protecció Civil del Consell Comarcal de la Segarra

http://www.ccsegarra.cat/serveis-a-les-persones/proteccio-civil

DUPROCIM

DOCUMENT ÚNIC DE PROTECCIÓ CIVIL MUNICIPAL

ANNEX 4
PLANS D'AUTOPROTECCIÓ ASSOCIATS

PAERIA DE CERVERA

ANNEX 4. PLANS D'AUTOPROTECCIÓ (PAU) I/O PROTOCOLS D'ACTUACIÓ PER EMERGÈNCIES (PAE) ASSOCIATS

Establiments o edificis amb PAU / PAE	Titular	Telèfon de contacte	Mecanisme d'interfase
PAE Polivalent	Paeria de Cervera	Policia Local *En totes les emergències* *Per activitats esportives* Ajuntament: Àrea d'Esports *Per activitats extraordinàries* Ajuntament: Àrea de Cultura	**Si l'emergència és externa**: El CRA (Policia Local) ho comunica a la instal·lació i als seus responsables. **Si l'emergència és interna:** Els responsables de l'activitat, a través del seu CAC ho comunica al CRA (Policia Local) i al 112
PAU EUROPERFIL	EUROPERFIL	*Cap d'emergències* *Suplent del cap d'emergències*	**Si l'emergència és externa**: El CRA (Policia Local) ho comunica a la instal·lació i als seus responsables. **Si l'emergència és interna:** Els responsables de l'activitat, a través del seu CAC ho comunica al CRA (Policia Local) i al 112
PAU Residència Mare Janer	Residència Mare Janer	*Director de la Residència*	**Si l'emergència és externa**: El CRA (Policia Local) ho comunica

			a la instal·lació i als seus responsables. **Si l'emergència és interna:** Els responsables de l'activitat, a través del seu CAC ho comunica al CRA (Policia Local) i al 112
PAU Hospital Berenguer de Castelltort - Residència Mare Güell	Hospital Berenguer de Castelltort - Residència Mare Güell	*Directora de la Residència*	**Si l'emergència és externa**: El CRA (Policia Local) ho comunica a la instal·lació i als seus responsables. **Si l'emergència és interna:** Els responsables de l'activitat, a través del seu CAC ho comunica al CRA (Policia Local) i al 112
PAE Dipòsit Controlat de Residus	Titular: Consell Comarcal de la Segarra Gestionat: GBI		**Si l'emergència és externa**: El CRA (Policia Local) ho comunica a la instal·lació i als seus responsables. **Si l'emergència és interna:** Els responsables de l'activitat, a través del seu CAC ho comunica al

			CRA (Policia Local), al 112 i al Consell Comarcal de la Segarra
PAE Concert Túnel de l'Autovia	CORAL GINESTA – GRUP DE VEUS MIXTES		**Si l'emergència és externa**: El CRA (Policia Local) ho comunica a l'activitat i als seus responsables. **Si l'emergència és interna:** Els responsables de l'activitat, a través del seu CAC ho comunica al CRA (Policia Local) i al 112
PAE Cavalcada dels Reis d'Orient de Cervera	Paeria de Cervera		**Si l'emergència és externa**: El CRA (Policia Local) ho comunica a l'activitat i als seus responsables. **Si l'emergència és interna:** Els responsables de l'activitat, a través del seu CAC ho comunica al CRA (Policia Local) i al 112

DUPROCIM

DOCUMENT ÚNIC DE PROTECCIÓ CIVIL MUNICIPAL

ANNEX 5
DEFINICIÓ, CLASSIFICACIÓ I IDENTIFICACIÓ DE LES MERCADERIES PERILLOSES

PAERIA DE CERVERA

DUPROCIM

DOCUMENT ÚNIC DE PROTECCIÓ CIVIL MUNICIPAL

ANNEX 6
HISTÒRIC D'EMERGÈNCIES MÉS RECENT

PAERIA DE CERVERA

ANNEX 6. HISTÒRIC D'EMERGÈNCIES MÉS RECENT

INCENDIS (> 1 Ha)		
DADES DE LOCALITZACIÓ	**DATA/ES**	**DANYS / INCIDÈNCIES**
El Comdals	Juny de 2004	2 Ha agrícoles
Cementiri – Zona Esportiva de Cervera	Juliol de 2004	1,2 Ha agrícoles
La Cardosa	Setembre de 2004	2,8 Ha agrícoles
Plans de Godet	Setembre de 2004	6,2 Ha agrícoles
Les Rapaldes	Setembre de 2004	4,3 Ha agrícoles
Clot dels Torrents	Octubre de 2004	6 Ha agrícoles i forestals. En zona limítrof entre els T.M. de Cervera, les Oluges i St. Ramon.
Les Forques	Octubre de 2004	1 Ha agrícoles
Obaga de St. Miquel de Tudela	Març de 2005	3 Ha forestals
Torrent Salat	Juliol de 2006	16 Ha agrícoles i forestals
Plans de Cervera	Juny de 2009	4,9 Ha agrícoles
Mas Rossic	Juny de 2009	12,8 Ha agrícoles i forestals. En zona limítrof entre els T.M. de Cervera i de Ribera d'Ondara.
La Vinya Vella	Juny de 2009	1,9 Ha agrícoles
La Prenyanosa –el Molí del Vent	Juliol de 2009	4,5 Ha agrícoles i forestals
Plans de Castellnou	Juliol de 2009	39 Ha agrícoles i forestals
La Prenyanosa –la Peixera	Juliol de 2009	19 Ha agrícoles i forestals
La Melgosa	Juliol de 2009	212 Ha agrícoles i forestals, entre els municipis de Cervera i les Oluges
La Cardosa	Juliol de 2009	212 Ha agrícoles i forestals. Danys en habitatges, magatzems i altres.
Mas d'Agulló	Agost de 2009	6,7 Ha agrícoles
Pla de les Franqueses	Agost de 2009	18 Ha agrícoles i forestals
Mas Solsona	Juny de 2012	4,3 Ha agrícoles i forestals
Castellnou d'Oluges –la Coma Quadrada	Agost de 2012	5 Ha agrícoles i forestals
L-311 (Castellnou d'Oluges-les Carreteres)	Juliol de 2015	2,5 Ha agrícoles i forestals
Tossal de la Bagassa	Maig de 2017	1 Ha agrícoles

Cervera -Mobel Línea	Juny de 2017	1 Ha agrícoles
La Cardosa	Setembre de 2017	12 Ha agrícoles i forestals
Font de Fiol	Juny de 2018	1,5 Ha agrícoles
Límit TM. Granyanella (la Curullada) – Límit TM. Cervera (Masia del Quim)	Juliol de 2018	8 Ha agrícoles
Vergós	Juliol de 2018	1,5 Ha agrícoles
Empresa Iber Spa	Juliol de 2019	10 Ha agrícoles
Montpaó Límit TM- Cervera / Límit TM. Ribera d'Ondara	Setembre 2020	5 Ha agrícoles i forestals
Vergós	Juny 2021	1 Ha agrícoles
Lo bosc	Juny 2022	3,3 Ha agrícoles
Granyena de Segarra	Juny 2025	55 Ha de 497 Ha, agrícoles i forestals, dins T.M. Cervera. Enviament ES Alert per a Confinament de la Població d Cervera.
Los Cortals	Juliol 2025	4,7 Ha agrícoles

INUNDACIONS		
DESCRIPCIÓ	**DATA/ES**	**DANYS / INCIDÈNCIES**
Situació d'aiguats, amb intensitats de pluja superiors al 1 mm per minut de caràcter torrencial.	23 setembre 2005	Xarxa viària local i municipal. Accessos als nuclis. Incidències en obres de fàbrica.
Situació d'aiguats, amb intensitats de pluja superiors al 1 mm per minut de caràcter torrencial.	31 d'agost 2008	Xarxa viària local i municipal. Accessos als nuclis. Incidències en obres de fàbrica.
Situació d'aiguats, amb intensitats de pluja amb quantitats superiors d'entre 70 i 140 l/m²	2 novembre de 2015	Xarxa viària local i municipal. Accessos als nuclis. Incidències en obres de fàbrica.
Situació d'aiguats, amb intensitats de pluja amb quantitats superiors d'entre 70 i 140 l/m²	24 novembre de 2016	Xarxa viària local i municipal. Accessos als nuclis. Incidències en obres de fàbrica.
Fenomen Meteorològic Advers (FMA): Temporal Glòria.	20, 21 i 22 de gener de 2020	Xarxa viària local i municipal. Accessos als nuclis. Incidències en obres de fàbrica.

TRANSPORT DE MATÈRIES PERILLOSES		
DESCRIPCIÓ	**DATA/ES**	**DANYS / INCIDÈNCIES**
-	-	-

NEVADES		
DESCRIPCIÓ	**DATA/ES**	**DANYS / INCIDÈNCIES**
Situació de nevada general a tot Catalunya amb gruixos >40 cm i posterior baixada de temperatures que va fer perdurar el gel sobre el terreny	14 i 15 desembre 2001	Xarxa viària local i municipal. Accessos als nuclis. Suspensió total del Transport escolar. Subministrament d'aigua. Subministrament elèctric.
Situació de nevada general a tot Catalunya amb gruixos >40 cm i posterior baixada de temperatures que va fer perdurar el gel sobre el terreny	28 i 29 gener 2006	Xarxa viària local i municipal. Accessos als nuclis. Suspensió total del Transport escolar. Subministrament d'aigua. Subministrament elèctric.
Episodi de nevades, provinents de llevant, molt localitzades en municipis de la Depressió Central acota més alta. Gruixos >5 cm	22 desembre 2006	Xarxa viària local i municipal. Accessos als nuclis.
Episodi de nevades, provinents de llevant, molt localitzades en municipis de la Depressió Central acota més alta. Gruixos >10 cm	26 desembre 2008	Xarxa viària local i municipal. Accessos als nuclis.
Llevantada que afectà al sud i a la Catalunya Central. Gruixos >25 cm	14 i 15 desembre 2009	Xarxa viària local i municipal. Accessos als nuclis. Suspensió parcial del Transport escolar.
Llevantada que afectà al sud de Catalunya i a la Catalunya Central. Gruixos >25 cm	7 i 8 gener 2010	Xarxa viària local i municipal. Accessos als nuclis. Suspensió parcial del Transport escolar.
Llevantada que afectà a tot Catalunya. Gruixos >40 cm	8 i 9 març 2010	Xarxa viària local i municipal. Accessos als nuclis. Suspensió total del Transport escolar.
Situació de nevada general. Entrada d'aire siberià (NE) i confrontació amb un front més càlid i humit de NW. Gruixos >40 cm	2 i 3 febrer 2012	Xarxa viària local i municipal. Accessos als nuclis. Suspensió total del Transport escolar.
Llevantada que afectà al sud de Catalunya i a la Catalunya Central. Gruixos >25 cm	3 i 4 febrer 2015	Xarxa viària local i municipal. Accessos als nuclis. Suspensió parcial del Transport escolar.
Llevantada que afectà al sud de Catalunya i a la Catalunya Central. Gruixos entre el 5 i 10 cm	24 març de 2017	Xarxa viària local i municipal. Accessos als nuclis.

Situació de nevada general. Entrada d'aire siberià (NE) i confrontació amb un front més càlid i humit de NW. Gruixos de 2 a 25 cm	28 febrer de 2018	Xarxa viària local i municipal. Accessos als nuclis. Suspensió total del Transport escolar.
Situació d'entrada d'aire fred en alçada a conseqüència d'una petita Depressió freda. Gruixos d'1 a 25 cm	20 març de 2018	Xarxa viària local i municipal. Accessos als nuclis. Suspensió parcial d'algunes rutes del Transport escolar.
Fenomen Meteorològic Advers (FMA): Temporal Filomena.	9 i 10 de gener de 2021	Xarxa viària local i municipal. Accessos als nuclis. Suspensió parcial d'algunes rutes del Transport escolar.
Front fred que va afectar fonamentalment el Pirineu, si bé la cota de neu va baixar fins als 600 metres.	9 i 10 de gener de 2026	Xarxa viària local i municipal.
Pertorbació que va creuar Catalunya va deixar més de 50 mm al centre i est i la cota de neu va baixar fins a uns 500 m.	24 de gener de 2026	Xarxa viària local i municipal.

VENTADES		
DESCRIPCIÓ	**DATA/ES**	**DANYS / INCIDÈNCIES**
Situació general de ventades a nivell de tot Catalunya.	24 gener de 2009	Caiguda massiva d'arbres en zona forestal, especialment pins. Afectació en cobertes de magatzems agrícoles.
Situació general de ventades a nivell de tot Catalunya.	2 i 3 novembre de 2019	Petites incidències en tendals.
Fenomen Meteorològic Advers (FMA): Temporal Glòria.	20, 21 i 22 de gener de 2020	Incidències en tendals, arbrat...
Fenomen Meteorològic Advers (FMA): Temporal Hortense.	22 de gener de 2021	Incidències en tendals, arbrat...
Borrasca Nils.	12 de febrer de 2026	Incidències en tendals, arbrat, senyals de trànsit...

SISMES		
DESCRIPCIÓ	**DATA/ES**	**DANYS / INCIDÈNCIES**
-	-	-

PANDÈMIES		
DESCRIPCIÓ	**DATA/ES**	**DANYS / INCIDÈNCIES**
Emergències associades a malalties transmissibles emergents amb potencial alt risc: COVID-19 (Coronavirus)	Situació d'Alarma nacional de 14/03/2020 fins al 2023.	Situació de pandèmia mundial que va afectar a qualsevol edat, amb víctimes mortals, especialment majors de 75 anys.

PROCICAT		
DESCRIPCIÓ	**DATA/ES**	**DANYS / INCIDÈNCIES**
Incendi al Dipòsit Controlat de Residus	Maig 2015	Incendi a l'interior del vas que va provocar fum i olor intensa a Cervera.
Incendi a l'empresa Iber Spa	Juliol 2019	Destrucció total de l'empresa, afectant a empreses properes i a terrenys agrícoles propers.
Incendi al Dipòsit Controlat de Residus	Juliol 2019	Incendi a l'interior del vas que va provocar fum i olor intensa a Cervera.
Apagada elèctrica massiva	28/04/2025	L'apagada va causar nombroses incidències en diversos sectors. L'incident va afectar els subministraments bàsics, com l'aigua, comerços, neveres....

PROCICAT - AQUELARRE		
DESCRIPCIÓ	**DATA/ES**	**DANYS / INCIDÈNCIES**
Incendi per pirotècnia	2003	Incendi d'un dels guarniments penjats al C. Major: una bruixa de cartró i roba penjada a l'entrada del carrer Major.
Incendi en un equip de so	2003	Els Bombers van haver de dirigir-se fins a la Pl. Major (amb dificultats) per tal de poder extingir un petit incendi que s'originà a un altaveu.
Incidència amb Pirotècnia	2003	Els Bombers, per una emergència relacionada amb pirotècnia, no van poder accedir pel carrer Pare Claret a la Plaça de Santa Anna. Van haver d'entrar pel carrer Hospital i deixar el camió a l'alçada del túnel del carrer Hospital davant del Cinema del Casal.

Incidència amb Pirotècnia	2002	Un ferit greu producte per les cremades de la pirotècnia llançada per un drac de la primera colla de diables. Per col·lapse de la zona es va haver de traslladar el ferit fora de les immediacions de la Plaça Major per poder-lo atendre'l.
Tancament del Carreró de les Bruixes per motius de seguretat.	1999	Evacuació dels assistents del Cró. de les Bruixes.
Tancament de l'espectacle Techno, per desordres públics.	1997	Baralla multitudinària.
Un individu va caure del damunt d'una cabina telefònica a la Plaça Major. Aquest incident va obligar l'entrada d'una ambulància a la Plaça Major per socorre'l.	1997	Ferit lleu que va ser traslladat al CAP.
Esclat d'una carreta amb material pirotècnic en una actuació dels diables.	1990	Ferits lleus entre els membres dels diables.

Altres Incidències d'Ordre Públic: Durant tots aquests anys, a més, s'han originat incidències d'ordre públic amb detinguts tant en el decurs de la festa com, especialment, concentrades entre les 6 hores i les 10 hores de diumenge originats per actes de gamberrisme producte de l'alcohol, una vegada finalitzats els actes.

PROCICAT – MERCAT SETMANAL		
DESCRIPCIÓ	**DATA/ES**	**DANYS / INCIDÈNCIES**
-	-	-

DUPROCIM

DOCUMENT ÚNIC DE PROTECCIÓ CIVIL MUNICIPAL

ANNEX 7

CARTOGRAFIA DE PREVENCIÓ I OPERATIVA DEL CASC ANTIC DE CERVERA: ACCESOS A VEHICLES DE BOMBERS

PAERIA DE CERVERA

ANNEX 7. CARTOGRAFIA DE PREVENCIÓ I OPERATIVA DEL CASC ANTIC DE CERVERA: ACCESSOS A VEHICLES DE BOMBERS

En base l'estudi realitzat el 2022 pel servei de protecció civil del Consell Comarcal de la Segarra i dels Bombers del Parc de Cervera, per garantir l'accessibilitat de tota classe de vehicles de Bombers

Accessible BRP
Accessible BUL
Accessible UPC
No accessible
Accessible BRP
Mercat Setmanal (Div. de 6h - 15h)
Accessible BRP
Mercat dates assenyalades
Hidrant arqueta
Hidrant columna
PEV Punt Emplaçament Vehicle
Punt sensible de pas
Pilona automàtica
Pilona manual
DEA interior
DEA exterior
ET

C. Barcelona, accessible BUL en direcció W (de pujada) des de la Barbacana i el C. Nou

0 75 150 225 m

N

bombers

Protecció Civil CC SEGARRA

CONSELL COMARCAL DE LA SEGARRA

MAPA PREVENCIÓ OPERATIVA DE CERVERA - Any 2022

Escala: DIN A3: 1/2.500

Àmbit Geogràfic: **Casc Antic de Cervera**

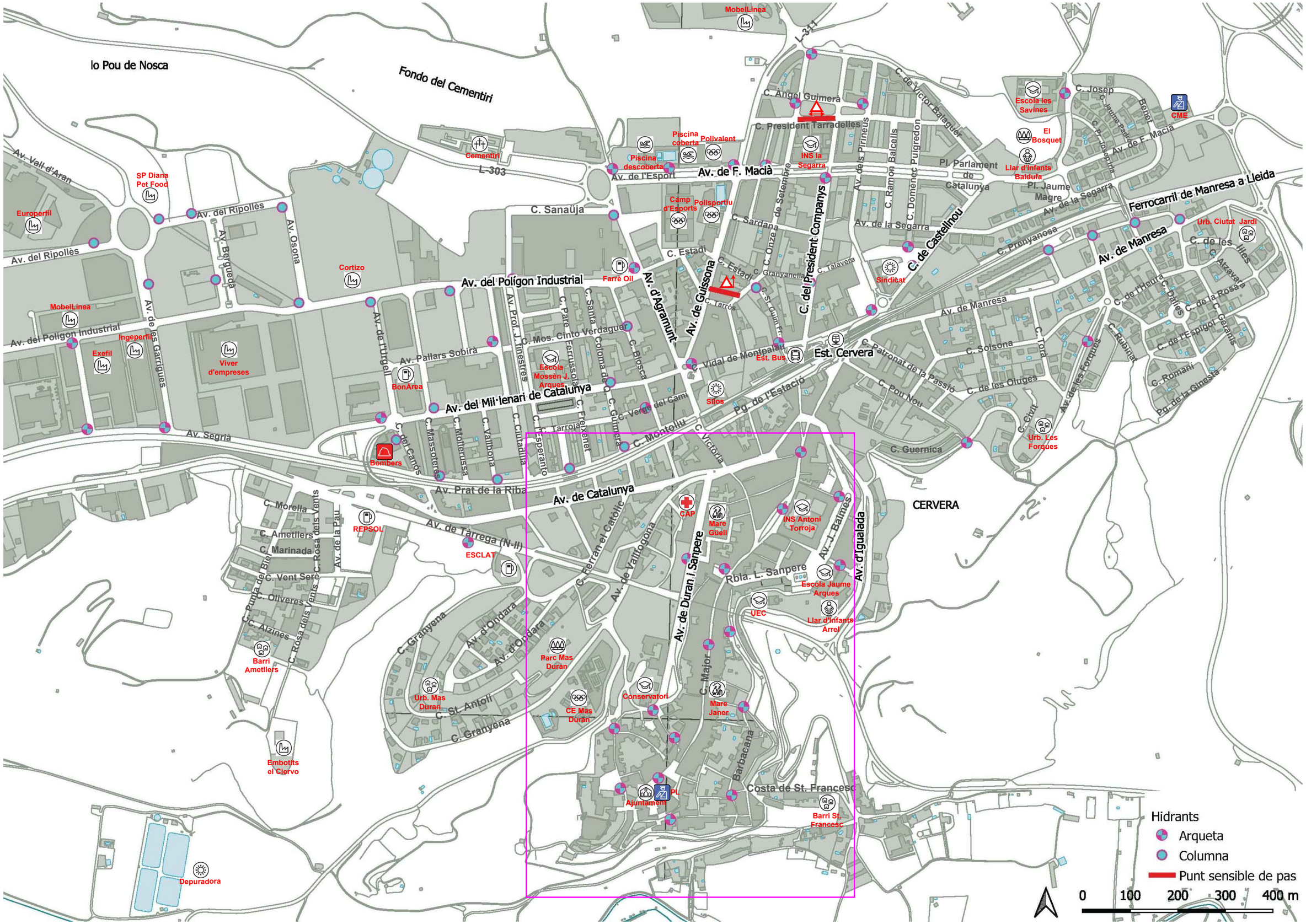
lo Pou de Nosca
Fondo del Cementiri
Cementiri
L-303
L-311
MobelLinea
Av. Vall d'Aran
SP Diana Pet Food
Europerfil
Av. del Ripollès
Av. Berguedà
Av. Osona
Cortizo
Av. de les Garrigues
Av. del Polígon Industrial
Exefil
Ingeperfil
Viver d'empreses
Av. de l'Urgell
BonÀrea
Av. Pallars Sobirà
Av. del Mil·lenari de Catalunya
Av. Segrià
Bombers
C. Sanaüja
Av. de l'Esport
Piscina descoberta
Piscina coberta
Polivalent
Camp d'Esports
Polisportiu
Farre Oil
Escola Mossèn J. Arqués
Av. Prat de la Riba
Av. de Tàrrega (N-II)
ESCLAT
REPSOL
C. Morella
C. Ametllers
C. Marinada
C. Vent Sere
C. Oliveres
C. Alzines
Barri Ametllers
Embotits el Ciervo
Depuradora
Av. de F. Macià
C. Ángel Guimerà
C. President Tarradellas
INS la Segarra
C. de Víctor Balaguer
C. dels Pirineus
C. Ramon Balcells
C. Domènec Puigredon
Pl. Parlament de Catalunya
Escola les Savines
C. Josep
El Bosquet
Llar d'Infants Balduf
CME
Pl. Jaume Magre
Av. de la Segarra
Ferrocarril de Manresa a Lleida
Urb. Ciutat Jardí
C. de les Illes
Av. de Manresa
C. Prenyanosa
C. de Castellnou
Sindicat
C. Estadi
C. Sardana
C. Onze de Setembre
C. del President Companys
C. Granyanella
C. Talavera
C. Tàrrós
Av. d'Agramunt
Av. de Guissona
C. Vidal de Montpalau
Est. Bus
Est. Cervera
Sílos
Pg. de l'Estació
C. Patronat de la Passió
C. Pou Nou
C. de les Oluges
C. Soisona
C. Tora
C. Rubinat
C. Romani
Pg. de la Ginesta
C. Guernica
Urb. Les Forques
C. Mos. Cinto Verdaguer
C. Verge del Camí
C. Montoliu
C. Tarrojà
C. Massoteres
C. Montserrat
C. Vallbona
C. Cintadilla
C. Esperanto
C. Flexenet
C. Biosca
C. Santa Coloma de Q.
C. Pare Ferrissol
Av. Prof. J. Tinestres
Av. de Catalunya
C. Ferran el Católic
Av. de Vallfogona
CAP
Mare Güell
INS Antoni Torroja
Av. J. Balmes
Av. d'Igualada
CERVERA
Rbla. L. Sanpere
Escola Jaume Arqués
UEC
Llar d'Infants Arrel
Av. de Duran i Sanpere
C. Major
Mare Janer
Barbacana
Costa de St. Francesc
Barri St. Francesc
Ajuntament
PL
Conservatori
CE Mas Duran
Parc Mas Duran
Urb. Mas Duran
C. St. Antoli
C. Granyena
Av. d'Ondara
Hidrants
Arqueta
Columna
Punt sensible de pas
0
100
200
300
400 m

EN LA PREVENCIÓ I LA PLANIFICACIÓ MUNICIPAL, TOTS SOM AGENTS IMPLICATS