



DOCUMENT ÚNIC DE PROTECCIÓ CIVIL
MUNICIPAL (DUPROCIM) DE
RIUDELLOTS DE LA SELVA

(INUNCAT - NEUCAT - SISMICAT -TRANSCAT-
AEROCAT- VENCAT)

DOCUMENT PÚBLIC

Exp. 2019/2671



ÀREA DE SERVEIS TÈCNICS
Consell Comarcal de la Selva
Maig 2021

Sergi Giménez Firmado
Raventós - digitalmente por
DNI Sergi Giménez
21764946T Raventós - DNI
(TCAT) 21764946T (TCAT)
Fecha: 2024.11.28
13:03:17 +01'00'

ÍNDEX

DOCUMENT 1. GENERALITATS I ORGANITZACIÓ MUNICIPAL

4

- 1.1. INTRODUCCIÓ, NORMATIVA I DISPOSICIONS LEGALS
- 1.2. DADES GENERALS DEL MUNICIPI
 - 1.2.1 IDENTIFICACIÓ DEL MUNICIPI
 - 1.2.2 SITUACIÓ GEOGRÀFICA
 - 1.2.3 DADES DE POBLACIÓ
 - 1.2.4 INFRAESTRUCTURES I VIES DE COMUNICACIÓ
 - 1.2.5 SERVEIS BÀSICS
 - 1.2.6 CLIMATOLOGIA
 - 1.2.7 OROGRAFIA I HIDROLOGIA
- 1.3. ORGANITZACIÓ MUNICIPAL DE PROTECCIÓ CIVIL
 - 1.3.1 ESTRUCTURA, FUNCIONS I RESPONSABILITATS
 - 1.3.2 CENTRES DE COORDINACIÓ
- 1.4. PROGRAMA I PROCEDIMENT D'IMPLANTACIÓ, SIMULACRES, MANTENIMENT, REVISIÓ I ACTUALITZACIÓ
 - 1.4.1 PROGRAMA DE LA IMPLANTACIÓ DEL PLA
 - 1.4.2 MANTENIMENT DEL PLA
 - 1.4.3 PROGRAMA D'EXERCICIS I SIMULACRES
- 1.5. BASES PER AL PLA DE RECUPERACIÓ PREVIST A L'ARTICLE 31 DE LA LLEI 4/1997

DOCUMENT 2. ANÀLISI DEL RISC

20

- 2.1. RISC TERRITORIAL
- 2.2. RISCOS ESPECIALS
 - 2.2.1. INUNDACIONS (INUNCAT)
 - 2.2.2. NEVADES (NEUCAT)
 - 2.2.3. EMERGÈNCIES SÍSMIQUES (SISMICAT)
 - 2.2.4. VENTADES (VENCAT)
 - 2.2.5. ACCIDENTS EN EL TRANSPORT DE MERCADERIES PERILLOSES (TRANSCAT)
 - 2.2.6. EMERGÈNCIES AERONÀUTIQUES (AEROCAT)

- 2.3. RISCOS ESPECÍFICS

DOCUMENT 3. VULNERABILITAT MUNICIPAL

36

- 3.1. ÀREES O SECTORS D'AFECTACIÓ
 - 3.1.1. RISCOS TERRITORIALS
 - 3.1.2. RISCOS ESPECIALS
- 3.2. ELEMENTS VULNERABLES
 - 3.2.1. INUNDACIONS (INUNCAT)
 - 3.2.2. NEVADES (NEUCAT)
 - 3.2.3. EMERGÈNCIES SÍSMIQUES (SISMICAT)
 - 3.2.4. VENTADES (VENCAT)
 - 3.2.5. ACCIDENTS EN EL TRANSPORT DE MERCADERIES PERILLOSES (TRANSCAT)
 - 3.2.6. EMERGÈNCIES AERONÀUTIQUES (AEROCAT)
 - 3.2.7. PERSONES I ACTES EN ZONES DE RISC

DOCUMENT 4. PROCEDIMENTS OPERATIUS PER RISC **63**

4.1. PROCEDIMENT OPERATIU

- 4.1.1. CRITERIS D'ACTIVACIÓ NIVELLS
- 4.1.2. TASQUES PREVENTIVES I OPERATIVES ASSOCIADES A CADASCUN DELS NIVELLS
- 4.1.3. AVISOS: ORGANITZACIÓ, SISTEMES I RECORREGUTS D'AVÍS
- 4.1.4. PROCEDIMENTS DE RELACIÓ I D'INTEGRACIÓ AMB ELS PLANS D'ÀMBITS SUPERIOR

4.2. MESURES DE PROTECCIÓ A LA POBLACIÓ

- 4.2.1. EXECUCIÓ DE L'EVACUACIÓ
- 4.2.2. ZONES D'ALLUNYAMENT
- 4.2.3. PAUTES DE CONFINAMENT
- 4.2.4. CONTROL D'ACCESSOS

4.3. CENTRES D'ACOLLIDA. TIPOLOGIA

DOCUMENT 5. FITXES D'ACTUACIÓ **81**

DOCUMENT 6. DIRECTORI TELEFÒNIC I CATÀLEG DE MITJANS I RECURSOS **93**

6.1. DIRECTORI TELEFÒNIC

- 6.1.1. ORGANIGRAMA MUNICIPAL DE L'EMERGÈNCIA
- 6.1.2. ENTRES DE COORDINACIÓ I SERVEIS D'EMERGÈNCIA
- 6.1.3. CENTRE D'ACOLLIDA
- 6.1.4. MITJANS DE COMUNICACIÓ
- 6.1.5. MUNICIPIS VEÏNS

6.2. CATÀLEG DE MITJANS I RECURSOS

- 6.2.1. EQUIPAMENTS
- 6.2.2. VEHICLES I RECURSOS MUNICIPALS
- 6.2.3. XARXA D'HIDRANTS MUNICIPAL
- 6.2.4. ASSOCIACIONS I GRUPS VOLUNTARIS LOCALS
- 6.2.5. SERVEIS BÀSICS
- 6.2.6. SERVEIS SANITARIS
- 6.2.7. PRIVATS

DOCUMENT 7. CARTOGRAFIA ESPECÍFICA (PER A CADA RISC) **101**

ANNEXOS **103**

ANNEX 1. CRITERIS D'ACTIVACIÓ DELS PLANS DE PROTECCIÓ CIVIL DE LA GENERALITAT

ANNEX 2. CONSELLS D'AUTOPROTECCIÓ PER A LA POBLACIÓ

ANNEX 3. GUIA RÀPIDA EXTRAÏBLE D'ACTUACIÓ PELS GRUPS ACTUANTS

DOCUMENT 1. GENERALITATS I ORGANITZACIÓ MUNICIPAL

1.1. INTRODUCCIÓ, NORMATIVA I DISPOSICIONS LEGALS

El Document Únic de Protecció Civil Municipal (DUPROCIM) és el document que estableix el marc orgànic i funcional previst per a un municipi, amb l'objecte de prevenir i controlar els riscos sobre les persones i els béns i donar resposta adequada a les possibles situacions d'emergència del municipi, sota responsabilitat del titular del pla i garantint la integració d'aquestes actuacions amb el sistema autonòmic de protecció civil. Aquest es base en el Decret 155/2014, de 25 de novembre, pel qual s'aprova el contingut mínim per a l'elaboració i homologació dels plans de protecció civil municipal i s'estableix el procediment per a la seva tramitació conjunta.

El present document incorpora la següent relació de riscos especials que poden afectar al municipi de RIUDELLOTS DE LA SELVA (INUNCAT, NEUCAT, SISMICAT, VENCAT, TRANSCAT, i AEROCAT) segons la normativa vigent en matèria de Protecció Civil de Catalunya. La vigència del DUPROCIM és de 4 anys i aquest s'haurà de d'actualitzar i/o revisar a fi de mantenir-ne plenament la capacitat operativa.

La redacció del present document s'ha realitzat d'acord amb les disposicions legals, Plans d'emergència i normativa que es descriu a continuació:

A nivell municipal:

- Pla d'actuació per a nevades (NEUCAT) homologat el 11/06/2015.
- Pla d'actuació municipal per inundacions (INUNCAT) homologat el 11/06/2015.
- Pla d'actuació municipal per sismes (SISMICAT) homologat el 11/06/2015.
- Pla d'actuació municipal per el transport de mercaderies perilloses per carretera i ferrocarril (TRANSCAT) homologat el 11/06/2015.
- Pla d'actuació municipal per emergències aeronàutiques (AEROCAT) homologat el 11/06/2015.
- Pla d'actuació per a vent (VENTCAT).

A nivell autonòmic:

- Decret 161/1995, de 16 de maig, pel qual s'aprova el Pla de protecció civil de Catalunya (PROCICAT).
- Acord GOV/165/2014, de 9 de desembre, pel qual s'aprova el Pla especial per a emergències radiològiques de Catalunya (RADCAT).
- Acord GOV/141/2014, de 21 d'octubre, pel qual s'aprova la revisió del Pla especial d'emergències per incendis forestals de Catalunya (INFOCAT).
- Acord GOV/14/2015, de 10 de febrer, pel qual s'aprova la revisió del Pla especial d'emergències per inundacions de Catalunya (INUNCAT).
- Acord GOV/138/2014, de 14 d'octubre, pel qual s'aprova la revisió del Pla especial d'emergències sísmiques a Catalunya (SISMICAT).
- Acord GOV/29/2015, de 3 de març, pel qual s'aprova la revisió del Pla especial d'emergència exterior del sector químic de Catalunya (PLASEQCAT).
- Acord GOV/132/2014, de 30 de setembre, pel qual s'aprova la revisió del Pla especial d'emergències per accidents en el transport de mercaderies perilloses per carretera i ferrocarril a Catalunya (TRANSCAT).

- Acord GOV/126/2014, de 23 de setembre, pel qual s'aprova la revisió del Pla especial d'emergències per nevades a Catalunya (NEUCAT).
- Acord GOV/139/2014, de 14 d'octubre, pel qual s'aprova la revisió del Pla especial d'emergències per allaus a Catalunya (ALLAUCAT).
- Acord GOV/128/2010, de 13 de juliol, pel qual s'aprova el Pla especial per a emergències aeronàutiques a Catalunya (AEROCAT).
- Acord GOV/15/2015, de 10 de febrer, pel qual s'aprova la revisió del Pla especial d'emergències per contaminació de les aigües marines de Catalunya (CAMCAT).
- ACORD GOV/115/2017, d'1 d'agost, pel qual s'aprova el Pla especial d'emergències per risc de vent a Catalunya (VENTCAT).

A Riudellots de la Selva ,actualment no hi ha constituïda l'Agrupació de Defensa Forestal (ADF)

1.2. DADES GENERALS DEL MUNICIPI

1.2.1. IDENTIFICACIÓ DEL MUNICIPI

NOM MUNICIPI	RIUDELLOTS DE LA SELVA
POBLACIÓ (any 2020)	2.071
COMARCA	La Selva
PROVÍNCIA	Girona

1.2.2. SITUACIÓ GEOGRÀFICA

Coordenades geogràfiques UTM31N- ETRS89, nucli urbà (ajuntament):

X: 483.540, Y: 4.637.982 m

Superfícies (aproximades):

SUPERFÍCIE TOTAL	13,38 Km ²
DENSITAT DE POBLACIÓ	151,64 hab./km ²
SUPERFÍCIE URBANA	0,69 Km ²
SUPERFÍCIE INDUSTRIAL	0,88 Km ²
SUPERFÍCIE FORESTAL	3,10 Km ²
SUPERFÍCIE AGRÍCOLA	8,06 Km ²
SUPERFÍCIE URBANA I ALTRES	0,65 Km ²

Municipis veïns:

NOM	TELÈFON AJUNTAMENT	TELÈFON POLICIA LOCAL / GUÀRDIA MUNICIPAL	UBICACIÓ
Fornells de la Selva			Nord
Cassà de la Selva			Est
Campllong			Est
Caldes de Malavella			Sud
Sant Andreu Salou			Sud-Est
Aiguaviva			Nord-Oest
Vilobí d'Onyar			Oest

1.2.3. DADES DE POBLACIÓ

Evolució de la població:

DADES DE POBLACIÓ	
POBLACIÓ TOTAL 2020	2.071
HABITANTS CENSATS ANY 2019	2.076
HABITANTS CENSATS ANY 2018	2.059
HABITANTS CENSATS ANY 2017	2.029
HABITANTS CENSATS ANY 2016	2.024
HABITANTS CENSATS ANY 2015	2.022

Font: Idescat i INE 2020

Distribució de la població, nuclis i disseminat:

	NOM	POBLACIÓ	POBLACIÓ MÀXIMA ESTIMADA
Nucli	Riudellots de la Selva	1.199	1.500
Veïnat / disseminat	Veïnat de Can Buixó	66	100
Veïnat / disseminat	Veïnat de Can Calderó	91	100
Veïnat / disseminat	Veïnat de l'Estació	73	100
Veïnat / disseminat	Veïnat de la Pequenya	27	40
Veïnat / disseminat	Veïnat la Torreponsa	54	70
Veïnat / disseminat	Veïnat de l'Hostal Nou	102	110
Veïnat / disseminat	Urbanització Can Jordi	97	150
Veïnat / disseminat	Veïnat del Regàs	54	80
Veïnat / disseminat	Urbanització Mas Joals	177	200
Veïnat / disseminat	Urbanització Ponent - Residencial	126	150
TOTAL		2.071	2.600

Font: Idescat i INE 2020

1.2.4. INFRAESTRUCTURES I VIES DE COMUNICACIÓ

CARRETERA / AUTOPISTA	TITULARITAT	PUNTS QUILOMÈTRICS		PONTS I TÚNELS
		pK inicial	pK final	
GIV-5341	Diputació Girona	0	2,4	-
C-25	Generalitat de Catalunya	238,8	240,85	Pont sobre riu Onyar Pontó sobre riu Onyar Pontó pas riera veïnat estació Pont a la C-25 pas FFCC C-25 z, Pontó sobre riera El Cric C-25 z, Pontó sobre riera de Riudevila
N-156	Estatal	0	1,5	-
N-II	Estatal	704,65	707,26	-
A-2	Estatal	704,65	707,26	Enllaç C-25
AP-7	Estatal	70,5	73	La via transcorre parcialment pel el terme municipal de Riudellots de la Selva, molt a prop amb el terme municipal de Vilobí d'Onyar.

Dins el terme municipal transcorre la següent línies de ferrocarril:

LÍNIA DE FERROCARRIL	DADES / ESTACIONS	PONTS I TÚNELS
FFCC Barcelona – Portbou (línia R11)	Dependència: Renfe /ADIF Estacions/Baixadors: Riudellots de la Selva	SI, Pont alçada de Can Gener i C-25 prop estació Riudellots de la Selva
Tren alta velocitat (AVE)	Dependència: ADIF Estacions/Baixadors: NO	SI, Pont en límit administratiu Vilobí Onyar (alçada CIM la Selva)

1.2.5. SERVEIS BÀSICS

SERVEI	COMPANYIA	CARACTERÍSTIQUES DEL TRANSPORT
Xarxa subministrament gas natural	Naturgy	Transport soterrat
Gasoducte paral·lel AP7	Gas Natural	Gasoducte paral·lel AP7

LÍNIA ELÈCTRICA	TENSIÓ	COMPANYIA	MASSA FORESTAL
Línia AT de sud-oest a nord-est	110 kV	Fecsa Endesa	SI
Línia AT de sud a nord-est (paral·lel a línia AVE)	132 kV	Fecsa Endesa	SI
Línies distribució baixa	Mitja i baixa tensió	Fecsa Endesa	SI
SUBESTACIÓ ELÈCTRICA			
Dins el terme municipal no hi trobem cap subestació elèctrica			
TRANSFORMADORS			
El nucli urbà, disseminats i a les zones industrials hi ha distribuïts diversos transformadors de potència elèctrica per al subministrament al detall. (veure la seva distribució dins del terme municipal, a la cartografia annexa)			

NUCLI AMB SERVEI AIGUA POTABLE	COMPANYIA	DESCRIPCIÓ
Nucli de Riudellots de la Selva, els polígons industrials i part dels disseminats disposen de xarxa d'aigua potable municipal	PRODAÏSA Ajuntament Riudellots de la Selva	Disposen d'aigua al casc urbà, la zona industrial i part dels disseminats. La xarxa està formada per captacions i dipòsits propis.

1.2.6. CLIMATOLOGIA

Estació meteorològica del municipi

VALORS MITJANS DE PRECIPITACIONS I TEMPERATURA													
MES	GEN	FEB	MARÇ	ABR	MAIG	JUNY	JUL	AGO	SET	OCT	NOV	DES	ANY
PTP (mm)	13.4	0.5	6.3	57.4	63.2	17.4	45.7	10.8	62.6	105.8	39.4	72.3	494.8
T (°C)	3.6	6.9	9.8	11.6	14.2	20.0	23.7	23.2	19.5	16.1	8.8	8.0	13.8

VENTS DOMINANTS	Vents del Sud /Sud
------------------------	--------------------

Font : Normals climàtiques estació Vilobí d'Onyar (2019). Servei Meteorològic de Catalunya

	LOCALITZACIÓ	CARACTERÍSTIQUES
ESTACIÓ EMA (més pròxima)	VILOBI D'ONYAR UTM31N - ETRS89 478.645, 4.636.755 Can Salvà	Forma part de la xarxa d'estacions automàtiques XEMA del Servei Meteorològic de Catalunya més pròxima. Consultables dades darrera hora a: https://www.meteo.cat/observacions/xema/dades?codi=VN https://www.meteo.cat/observacions/xema/dades?codi=VN&dia=2021-05-05T07:30Z

1.2.7. OROGRAFIA I HIDROLOGIA

ALTITUD MÀXIMA	125 m. Bosc del Regàs
ALTITUD MÀXIMA AMB POBLACIÓ / INFRAESTRUCTURES	125 m. Can Mesquita
ALTITUD MÍNIMA	93 m. Depuradora 125 m. Deixalleria municipal
ALTITUD MÍNIMA AMB POBLACIÓ / INFRAESTRUCTURES	91 m. Can Gener
ALTITUD DEL NUCLI URBÀ	100 m. (Ajuntament) 98 m. Església Sant Esteve 114 m. Pavelló Municipal
RIUS, TORRENTS I RIERES	Rius: Riu Onyar. Rieres: Riudevilla, Cric , Benaula, Gotarra (en el límit Cassà de la Selva). Torrents: Torrent Calderó Rec: l'Agulla , Can calçada, del Regàs,..
CANALS	-

1.3. ORGANITZACIÓ MUNICIPAL DE PROTECCIÓ CIVIL

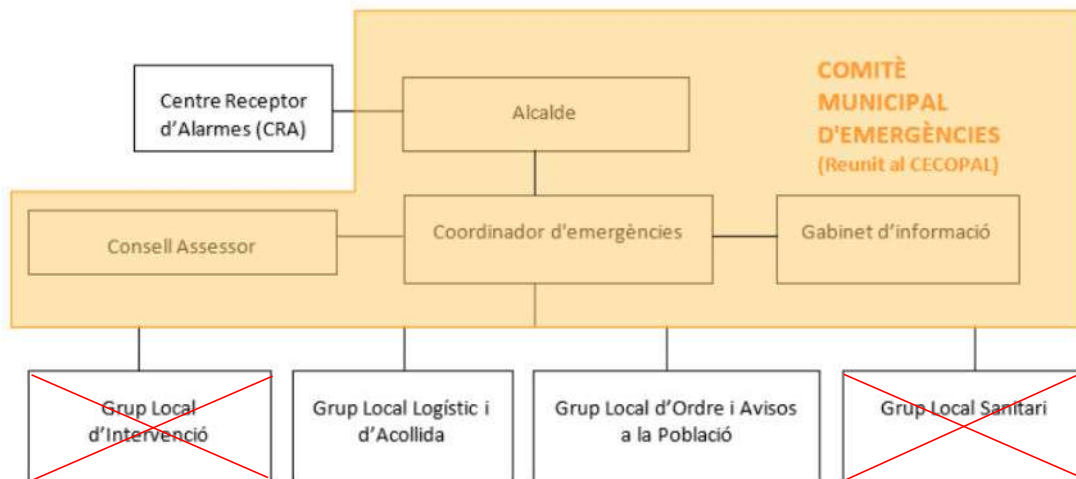
1.3.1. ESTRUCTURA, FUNCIONS I RESPONSABILITATS

L'organització municipal de protecció civil és el conjunt de persones encarregades de dur a terme la protecció civil del municipi, amb l'objectiu de fer front a les emergències que puguin sorgir dins del municipi per tal de salvar vides, protegir béns i el medi ambient.

L'estructura de l'organització municipal de protecció civil té com a punt més elevat de responsabilitat a l'alcalde/essa, que és l'autoritat de protecció civil d'àmbit municipal i, com a base de l'organització, es troben les diferents comissions i comitès encarregats de dur a terme les accions per tal d'aplicar correctament el Pla de Protecció Civil Municipal.

En aquest apartat es tracta doncs, de donar a conèixer les diferents figures dins de l'organització municipal de protecció civil tot explicant les seves funcions i responsabilitats.

L'organigrama municipal en emergències segueix el següent patró:



En resum, s'ha de realitzar una explicació de les funcions i responsabilitats del municipi i de les figures següents:

Centre Receptor d'Alarmes (CRA)

És el centre on es reben i des d'on es notifiquen els avisos d'emergència.

Comitè d'emergències:

- Director/a del Pla (Alcalde/essa o persona en qui delegui)
- Coordinador municipal de l'emergència
- Consell Assessor
- Gabinet d'informació municipal

Aquests òrgans es defineixen de la manera següent:

Alcalde/essa

L'alcalde del municipi és l'autoritat de protecció civil d'àmbit municipal, i per tant el director del Pla municipal de protecció civil o responsable municipal de l'emergència. Pot delegar les funcions de direcció del Pla al/a la tinent/a d'alcalde/ssa (o a altres regidors/es, si en manquen). L'alcalde és el responsable màxim de l'elaboració, la implantació i l'execució del Pla de protecció civil municipal.

Funcions:

- Analitzar i valorar la situació.
- Informar-ne al director del Pla Especial de la Generalitat per mitjà del CECAT (Tel. 93 551 72 85) i coordinar-se amb el director del Pla Especial de la Generalitat.
- Declarar la pre-alerta, l'activació i la desactivació del Pla de protecció civil municipal. Informar-ne al director del Pla Especial de la Generalitat per mitjà del CECAT (Tel. 93 551 72 85).
- Convocar el Comitè Municipal d'Emergències.
- Constituir i exercir la direcció del CECOPAL.
- Informar i coordinar-se amb el director del Pla Especial de la Generalitat.
- Analitzar i valorar la situació.
- Si fos el cas, donar l'ordre de preparar i prendre totes les mesures preventives necessàries, previstes a nivell municipal, per minimitzar els danys previsibles.
- Donar l'ordre de divulgar els consells d'autoprotecció davant del risc.
- Avaluar i determinar els elements vulnerables, i posar-ho en coneixement del director del Pla Especial de la Generalitat. Si és convenient, haurà de propiciar l'activació dels diversos PAU que ho requereixin.
- Decidir en tot moment, amb el Comitè Municipal d'Emergències, les actuacions més adients per fer front a l'emergència dins del seu marge de responsabilitat i aplicar les mesures de protecció a la població (avisos, acollida i suport), als béns i al medi ambient.
- Assegurar l'execució de la part de les funcions que el municipi assumeixi i vetllar per la correcta execució d'aquestes funcions.
- Ordenar la incorporació als grups d'actuació del Pla Especial de la Generalitat dels mitjans i recursos municipals disponibles per garantir la protecció i la seguretat de la població.
- Decretar, si s'escau, mobilitzacions i expropiació temporal.
- Assegurar el manteniment i l'operativitat del Pla de protecció civil municipal.
- D'altres, en funció del risc.

Consell Assessor

El Consell Assessor té per funcions:

- Assessorar el director del pla, l'alcalde/essa.
- Analitzar i valorar la situació, aportant-hi tota la informació i trametent les instruccions de l'alcalde als seus respectius col·laboradors.
- Altres funcions específiques per a cada risc concret.

El Consell Assessor es compon de:

- El / La cap del Grup Local d'Ordre i Avisos a la Població
- El / La cap del Grup Local Sanitari
- El / La cap del Grup Local Logístic i d'Acollida
- El / La cap del Grup Local Específic pel Risc corresponent en cada cas

- El / La coordinador municipal de l'emergència
- Altres en funció del risc a criteri del director del Pla, en general tots els regidors i/o tècnics implicats en la resolució de l'emergència

Grups d'actuació locals

Grup Local d'Ordre i Avisos a la Població

Composició:

Poden formar-ne part la policia local (també inclou guàrdies, vigilants, agents, agutzils o similars, tenint en compte els límits de les seves funcions) i la guàrdia urbana.

Les funcions d'avisos són:

- Avisar a la població afectada que estigui en les zones de risc de l'emergència i especialment als elements vulnerables.
- Transmetre la informació de les mesures a adoptar per part de la població.

Les funcions d'ordre són:

- Coordinar i executar les tasques d'allunyament, evacuació o confinament de la població i dels elements vulnerables.
- Garantir la seguretat ciutadana a la zona de risc.
- Controlar els accessos a la zona de risc.
- Realitzar la vigilància viària a la zona d'emergència, efectuant el control del trànsit d'accés dels components dels grups d'emergència.
- Guiar els actuants cap al Centre de Comandament Avançat (CCA) i a l'Àrea sanitària.

El grup local d'ordre i avisos a la població s'integra en el grup d'ordre del pla autonòmic que estigui activat, i les seves funcions s'han de fer de manera coordinada amb el grup d'ordre del pla autonòmic a través del seu coordinador operatiu.

Grup Local d'Intervenció

Les seves funcions són:

- Assessorar tècnicament als diferents cossos d'emergència sobre l'actuació en front de l'emergència.
- Donar recolzament a les tasques necessàries per a prevenir i controlar les emergències.
- Donar recolzament a les tasques de rescat i salvament de persones i béns.
- Informar el coordinador del CCA i atendre les seves instruccions.

El grup local d'intervenció s'integra en el grup d'intervenció del pla autonòmic que estigui activat, i les seves funcions s'han de fer de manera coordinada amb el grup d'intervenció del pla autonòmic a través del seu coordinador operatiu.

Grup Local Sanitari

Les seves funcions són:

- Informar-se de la situació sanitària en l'àrea d'emergència.
- Prestar assistència sanitària in situ.
- Conèixer l'estat i la ubicació dels afectats.
- Cobrir les necessitats farmacèutiques.

- Prestar atenció psicològica als afectats i familiars.
- Realitzar les tasques de salut pública.

El grup local sanitari a la població s'integra en el grup sanitari del pla autonòmic que estigui activat, i les seves funcions s'han de fer de manera coordinada amb el grup sanitari del pla autonòmic a través del seu coordinador operatiu.

Grup Local Logístic i d'Acollida

- Proporcionar i gestionar els serveis bàsics municipals.
- Preparar els centres d'acollida i gestionar-los per tal que es pugui acollir a la població.
- Donar allotjament, proveïment d'aliments, control i serveis socials a les persones afectades.
- Subministrar tots els materials o combustibles que es necessitin.
- Designar un responsable del/s centre/s d'acollida, que tindrà les següents funcions:
 - o Portar el control nominal de les persones evacuades i/o acollides.
 - o Transmetre les necessitats que puguin presentar-se.
 - o Rebre i distribuir l'avituallament.
- Rebre el voluntariat ocasional.
- Específiques per al risc de nevades i allaus:
 - o Coordinar les tasques de neteja de la xarxa viària establint prioritats d'actuació per tal de minimitzar les situacions de risc i que els Grups d'Actuació puguin complir les seves missions.
 - o Preveure el material necessari per minimitzar les conseqüències de l'emergència (fundents, maquinària, material lleuger i pesant de treball i transport...).
 - o Donar suport tècnic al personal dels vehicles desviats als aparcaments.
 - o Donar suport al grup sanitari en el transport de persones que necessiten atenció sanitària (per exemple: persones que han d'anar a l'hospital a fer diàlisi).

El grup local logístic i d'acollida s'integra en el grup d'atenció i logístic del pla autonòmic que estigui activat, i les seves funcions s'han de fer de manera coordinada amb el grup d'atenció i logístic del pla autonòmic a través del seu coordinador operatiu.

Coordinador municipal de l'emergència

És la figura que fa de vincle entre l'alcalde i els diferents grups d'emergència, essent el màxim responsable del Consell Assessor. És el responsable de comunicar amb els diferents grups d'emergència municipal i de controlar que tot es fa segons el previst, a més de suplir a l'alcalde en cas que fos necessari, amb una disponibilitat de 24 hores al dia.

Les seves funcions són:

- Coordinar l'emergència.
- Comunicar amb tots els grups d'emergència municipal.
- Rebre comunicacions del CRA.
- Assessorar l'alcalde.
- Controlar la situació i evolució de l'emergència i supervisar les accions dels diferents grups d'emergència.

Representant municipal al PROCICAT

El municipi ha de designar una persona de perfil directiu perquè es pugui integrar al Comitè d'Emergències del pla de protecció civil de la Generalitat de Catalunya quan així es requereixi per part de la seva direcció. La seva funció serà donar informació a la direcció del pla de protecció civil de la Generalitat de forma directa. És el responsable de traslladar-se al CECAT, en cas que el director del pla de Protecció Civil de la Generalitat ho requereixi, per tal de donar informació a Protecció Civil, d'una forma directa i conjunta, de tot el que pugui ser necessari per a la resolució de l'emergència.

Gabinet d'Informació Municipal

El Gabinet d'Informació Municipal és l'òrgan responsable de donar la informació en el moment de l'emergència.

Les seves funcions són:

- Aplegar informació sobre l'emergència
- Transmetre (o difondre) la informació generada dins el Comitè d'Emergències a la població en general i a les persones directament o indirectament afectades

ORGANITZACIÓ MUNICIPAL DE PROTECCIÓ CIVIL			
CÀRREC OPERATIU	NOM	CÀRREC HABITUAL	NÚMERO DE FITXA D'ACTUACIÓ
Centre Receptor d'Alarmes	---	Guàrdia municipal / Alcalde	1
Responsable emergència municipal	Josep Santamaria Moreno	Alcalde	2
Coordinador municipal de l'emergència	Josep Santamaria Moreno	Alcalde	3
Cap del Grup local d'ordre i avisos a la població	Sílvia Peraferrer Ribot	Regidora d'ensenyament, urbanisme, obres noves i vialitat	4
Cap del Grup local logístic i d'acollida	Montserrat Vidal Delgado	Regidora de Salut, atenció a les persones i benestar	5
Cap del Grup local sanitari	No existeix en el municipi		
Cap del Gabinet d'informació	Lluís M. Barnés Tarrés	Regidor de dinamització econòmica, comerç, polígon industrial, bon govern, transparència, comunicació i noves tecnologies	6
Cap del Grup local d'intervenció (només INFOCAT)	No existeix al municipi		
Representant municipal al PROCICAT	Raül Coll Bayer	Regidor d'esports	7

1.3.3. CENTRES DE COORDINACIÓ

Centres de recepció d'alarmes (CRA)

LLOC	AJUNTAMENT DE RIUDELLOTS DE LA SELVA
ADREÇA	c. Plaça Ajuntament, 1
TELÈFON	
FAX	-
CORREU ELECTRÒNIC:	
ALTRES COMUNICACIONS	Xarxa Rescat:
ALTRES MITJANS DE COMUNICACIONS:	
Web ajuntament:	
Facebook Ajuntament:	
Twitter ajuntament:	
PROTOCOLS, FITXES D'ACTUACIÓ, ETC.	1

El CRA és un centre que ha d'estar operatiu 24 hores al dia, 365 dies a l'any. En cas que no sigui possible, aquestes funcions seran dutes a terme per l'alcalde o persona en qui delegui.

Funcions:

- Notificar qualsevol alarma al **112** i al **CECAT**
- Rebre la notificació de l'alarma i trametre-la.
- Valorar, segons el protocols establerts, la importància de l'alarma.
- Posar en marxa el avisos d'activació del Pla de protecció civil municipal.
- Informar-se, en els primers moments, de la marxa de l'emergència.
- Establir contacte amb el coordinador municipal de l'emergència o l'alcalde.

Centres de Coordinació Operativa Local (CECOPAL)

LLOC	AJUNTAMENT DE RIUDELLOTS DE LA SELVA
ADREÇA	c. Plaça Ajuntament, 1
TELÈFON	
FAX	
CORREU ELECTRÒNIC:	
ALTRES COMUNICACIONS	Xarxa Rescat:
ALTRES MITJANS DE COMUNICACIONS:	
Web ajuntament:	
Facebook Ajuntament:	

Twitter ajuntament:	
---------------------	--

Funcions:

- És el centre de coordinació municipal, que realitza les accions determinades pel director del Pla. Des d'aquí es dirigeix i es coordinen les actuacions dels diversos serveis relacionats amb el Pla.
- Mantenir contacte directe i continu amb el **Centre de Coordinació Operativa de Catalunya (CECAT)**.
- Notificar als grups operatius i al **CECAT** l'activació i la desactivació del Pla de protecció civil municipal.
- Facilitar, si s'escau, la informació a la població del municipi, amb els mitjans oportuns, segons les circumstàncies del risc i l'evolució de la situació de l'emergència.
- Mobilitzar i assegurar la transmissió de la informació i les ordres als grups operatius municipals decidides per la direcció del Pla, així com activar els mitjans i recursos municipals necessaris.
- Canalitzar l'ordre de l'autoritat de protecció civil municipal de prestació de serveis personals i la requisita, la intervenció o l'ocupació temporal i transitòria dels béns necessaris per afrontar les situacions d'emergència.
- Donar suport als mitjans d'emergències, de seguretat i als serveis especialitzats aliens que intervinguin en el municipi sota l'estructura del Pla activat.

1.4. PROGRAMA I PROCEDIMENT D'IMPLANTACIÓ, SIMULACRES, MANTENIMENT, REVISIÓ I ACTUALITZACIÓ

El màxim responsable de dur a terme les tasques d'implantació del Pla és l'Alcalde/ssa. L'operativitat de la implantació recaurà en els serveis municipals i càrrecs operatius.

1.4.1. PROGRAMA DE LA IMPLANTACIÓ DEL PLA

IMPLANTACIÓ DEL PLA			
DATA	TIPUS	RISCOS	ADREÇAT A
A definir	Reunió coordinació	INUNCAT	Càrrecs operatius
		NEUCAT	
		SISMICAT	
		TRANSCAT	
		AEROCAT	
		VENCAT	

1.4.2. MANTENIMENT DEL PLA

MANTENIMENT DEL PLA	
Data d'homologació:	11/06/2015
Data d'homologació de l'última revisió:	-
Data de l'última actualització:	-
DATA DE LA PROPERA REVISIÓ:	4 anys des de la data homologació d'aquest document

1.4.3. PROGRAMA D'EXERCICIS I SIMULACRES

A data de redacció d'aquest document no es contemplen exercicis concrets ni simulacres. En tot cas es definiran un cop homologat el present document.

1.5. BASES PER AL PLA DE RECUPERACIÓ PREVIST A L'ARTICLE 31, LLEI 4/1997

1. Recopilació de les fonts d'informació dels danys produïts:

- Tècnics municipals
- Brigada d'obres
- Agents de la Policia Municipal, els Mossos d'Esquadra, la Guàrdia Civil
- Bombers
- Servei d'enllumenat, de clavegueram... del municipi
- Companyies de l'aigua, del gas, d'electricitat i de telèfons
- Serveis de transports: ferrocarrils, transport urbà, empreses d'autocars, empreses de transports...
- Carreteres
- Indústries, comerços,... del municipi
- Particulars

- Serveis sanitaris
- Altres que el municipi consideri oportú

2. Recopilació de les dades dels danys que s'han produït:

- Localització dels danys: cal indicar el lloc concret (fins i tot amb cartografia).
- Descripció de:
 - Els elements afectats (cal indicar el tipus d'element i una descripció).
 - Els tipus dels danys que s'han produït.
 - Causes que han produït els danys.

3. Valoració econòmica dels danys (despeses que s'han generat durant l'emergència i cost per recuperar la normalitat).

És responsabilitat de l'Ajuntament l'adopció immediata de les mesures següents:

- Notificació a les companyies de gas, d'electricitat, de telèfons, de llum, carreteres, mitjans de transport de les avaries, talls de subministrament, dels danys que s'han produït.
- Acollida de la població.
- Proveïment de recursos a la població.
- Desenrunament i neteja.
- Recerca de mitjans i recursos.
- Control d'aqüífers.

Proposta de reconstrucció o reparació dels danys:

- Descripció de les obres, reparacions... a realitzar per recuperar o reparar els danys (la proposta es pot realitzar per evitar la repetició dels danys).
- Valoració econòmica (cost per recuperar la normalitat).
- Designació de responsables.
- Definició de terminis.

Cal saber si la zona s'ha declarat o no zona d'actuació especial (o catastròfica). En aquest cas les ajudes vindran de l'Estat, el qual aprova un Reial decret llei (primer l'aprova el Consell de Ministres i posteriorment el validen les Corts), per establir de forma concreta i per a cada catàstrofe totes les mesures, actuacions i procediments a seguir. S'hi estableixen, també, les previsions de finançament mitjançant el crèdit extraordinari.

Al marge de les subvencions que dona l'Estat, pot haver-hi ajudes de les comunitats autònomes, la Unió Europea, les diputacions... En aquest cas, cal tenir en compte que aquestes ajudes són incompatibles amb les que pugui donar l'Estat.

Cal destacar que queden excloses les ajudes de les diferents administracions als danys produïts en béns assegurats, ja que existeix el Consorci de Compensació d'Assegurances, entitat autònoma de caràcter públic que actua com a reassuradora de les companyies privades en cas que es produeixin catàstrofes.

DOCUMENT 2. ANÀLISI DEL RISC

2.1. RISC TERRITORIAL

RISC TERRITORIAL		
	Descripció /classificació del risc al municipi segons PROCICAT	AVALUACIÓ
EMERGÈNCIES PER PANDÈMIES:	<p>Les emergències per pandèmies, tot i que depèn del grau d'evolució en el qual es trobi la dispersió de l'agent causant de la mateixa, plantegen greus problemes:</p> <ul style="list-style-type: none"> - Elevada demanda de mitjans sanitaris. - Mortalitat. - Molta alarma social. <p>Paral·lelament, poden arribar a limitar el funcionament dels serveis públics i les activitats econòmiques i empresarials. (punt 1.2 del Pla d'actuació del PROCICAT per pandèmies)</p>	<p>La seva propagació i danys dependrà de l'agent causant i del seu comportament.</p> <p>Tot el terme municipal pot estar afectat per pandèmies.</p>
EMERGÈNCIES PER ONADES DE CALOR	<p>Risc quan se supera el percentil 98 de la temperatura màxima diària del període d'estiu.</p> <p>A Riudellots del la Selva és de 37,5 ° C http://static-m.meteo.cat/wordpressweb/wp-content/uploads/2014/11/26141925/TaulaSMR-Calor.pdf</p> <p>Les conseqüències per la salut varien en funció de la duració de la situació. Es a dir, si les temperatures elevades es perllonguen al llarg dels dies, el grau d'afectació serà més elevat.</p>	<p>La durada de l'onada afectarà directament a la població i l'evaporació d'aigua pot causar un augment del risc d'incendis forestals</p> <p>Tot el terme municipal pot estar afectat per onades de calor.</p>
EMERGÈNCIES PER ONADES DE FRED	<p>Risc quan se supera el percentil 2 de la temperatura mínima diària del període d'hivern.</p> <p>A Riudellots del la Selva és de - 4,6 ° C http://static-m.meteo.cat/wordpressweb/wp-content/uploads/2014/11/26141925/TaulaSMR-Calor.pdf</p> <p>Les conseqüències per la salut varien en funció de la duració de la situació. Es a dir, si les temperatures baixes es perllonguen al llarg dels dies, el grau d'afectació serà més elevat.</p>	<p>Tot el terme municipal pot estar afectat per onades de fred.</p>
EMERGÈNCIES PER CONCENTRACIÓ DE PERSONES	<p>Es preveu que és produeixin aglomeració per concentració de persones en els diferents actes que es realitzen al municipi. (veure taula: Principals actes, fires i festes que es podrien veure afectats en cas d'emergència.)</p>	<p>Es poden produir en moments puntuals tal com espectacles culturals, esdeveniments esportius i musicals, festes populars, manifestacions,...</p> <p>Afecta zona concreta del municipi.</p>

2.2. RISCOS ESPECIALS

RISCOS ESPECIALS		
	Classificació del risc al municipi segons Pla Especial Generalitat	AVALUACIÓ
Risc d'inundacions (INUNCAT):	D'obligada redacció al tenir un perill molt alt d'inundació en períodes retorn de 10, 100 i 500 anys i zones potencialment inundables.	Risc de inundació principalment per del riu Onyar , Riera Riudevila i Rec de l'agulla en el seu recorregut pel terme municipal en períodes retorn de 10, 100 i 500 anys. També trobem zones potencialment inundables per les aigües del Onyar i afluents a totes dues bandes de la llera i especialment a les zona del Polígon industrial més properes a les lleres i també al Pla d'en Ros.
Risc per nevades (NEUCAT):	De redacció recomanada per nevades puntuals d'intensitat diversa	Les nevades són poc freqüents, principalment per la poca diferència d'altitud dins el terme municipal (100 m. al casc urbà i disseminats els 125 m.). Encara que la intensitat d'aquestes pot ser molt variable motiu pel qual es pot dificultar la resposta, accentuar els efectes i dificultar la gestió de l'emergència.
Risc sísmic (SISMICAT):	Obligada redacció al presentar una intensitat sísmica de VII -VIII	La intensitat màxima prevista per al municipi supera el llindar de danys per sísmes podent causar danys greus tan materials com humans
Risc químic en el transport (TRANSCAT):	Obligada redacció per perill molt alt per carretera i perill alt per ferrocarril /AVE	El perill per carretera bé donat per estar en la zona de possible afectació de 500 m. de principalment per l'AP7 amb un flux de mercaderies perilloses molt alt. En el cas del ferrocarril bé donat per la presència de la línia FFCC Barcelona – Portbou amb un flux de mercaderies perilloses alt i per estar a la zona d'afectació de la línia del TAV.
Risc emergències aeronàutiques (AEROCAT)	Obligada redacció per trobar-se dins de l'àrea d'afectació, municipi inclòs en radi influència Aeroport, Zona II.	Proximitat del municipi a l'aeroport de Vilobí d'Onyar, presència habituals de trànsit d'aeronaus a l'espai aeri que afecta al municipi
Emergències per risc de ventades (VENCAT)	Recomanada redacció al no tenir ratxes de vent superiors als de 20 m/s més de 10 dies a l'any	L'afectació dependrà de la direcció i la intensitat del vent. Especial atenció a la caiguda d'objectes, arbres i mobiliari urbà en general,...

2.2.1. INUNDACIONS (INUNCAT)

Classificació del risc segons el Pla INUNCAT autonòmic:

- **Risc molt alt** per perill d'inundació en períodes retorn de 10, 100 i 500 anys relacionats amb la llera del Riu Onyar amb possible afectació a diferents indrets del terme municipal i polígon industrial de Riudellots de la Selva. Així mateix, també trobem zones potencialment inundables geomorfològicament a la Rieres Benaula, Gotarra i Riudevilla.
- Inundacions esdevingudes al municipi:

ZONA AFECTADA	DESCRIPCIÓ	ANY	DANYS
Marge de l'Onyar	Desbordament de l'Onyar	1843	Materials i humans
Sector església i zones pròximes a la llera	Desbordament de l'Onyar on l'aigua va assolir fins a 2 m d'alçada	1884	Ensorrament de 7 cases i danys als sembrats
Marge de l'Onyar	Desbordament de l'Onyar	1919	Materials
Marge de l'Onyar	Desbordament de l'Onyar	1940	Materials i humans
Riu Onyar, Sector església i zones pròximes a la llera	Desbordament tres rius Girona i crescuda important Onyar. Creixement del riu molt ràpid, accentuat pel trencament d'una mota a la riera de Sant Martí.	1962	Materials. Inundació de fàbriques i magatzems i danys rellevants a l'agricultura
Marge de l'Onyar	Aquesta va ser la inundació més intensa i forta que s'ha patit en el segle XX, Crescuda i desbordament Onyar	1970	Material
Llera dreta de l'Onyar	Desbordament de l'Onyar pel marge dret	1977	Principalment danys als sembrats
Marge de l'Onyar	Diverses afectacions al terme municipal de Riudellots de la Selva pel temporal anomenat "Glòria", principalment a la llera del Riu Onyar principalment per la crescuda del seu cabal.	2020	Materials

Des d'un punt de vista hidrogràfic el terme municipal de Riudellots de la Selva es troba comprès dins la sub-conca de l'Onyar, que forma part la conca hidrogràfica del Ter. El riu Onyar creua el terme municipal pel sector central-meridional, segons una direcció OSO-ENE. En aquest sector la plana al·luvial de l'Onyar es troba incidida per d'altres cursos hídrics afluents sub-paralels al curs principal, com són el rec de l'Agulla, la riera de Riudevila i el Cric. Vers aquest sector hi conflueixen cursos de jerarquia inferior procedents dels turons relativament elevats del N del Municipi. Després de l'Onyar el curs més important es correspon al de la riera de Benaula que, juntament amb un seu afluent, el Torrent de Can Solà, es constitueix en el límit SE del terme municipal.

Riudellots de la Selva està situat a la comarca de La Selva concretament a la conca mitjana del riu Onyar, ha patit fortes inundacions a conseqüència de les crescudes del riu i va ser traslladat al segle XV per tal d'evitar aquests problemes.

El registre històric d'inundacions de l'Onyar al seu pas per Riudellots de la Selva és escàs i es limita a referències puntuals d'inundació.

Les comarques del Gironès, Garrotxa, Ripollès, La Selva i Alt i Baix Empordà van ser les comarques més afectades per l'aiguat del 18 d'octubre del 1940, conegut com l'Aiguat de Sant Lluç i va ser una de les més importants que mai ha tingut els pobles dels voltants de la riba del Ter i conca de l'Onyar. Tot i això s'ha pogut constatar que en els darrers anys les crescudes de diferents cursos de la subconca han produït inundacions de la llera del riu i camps de conreu.

DADES ESPECÍFIQUES ASSOCIADES AL RISC D'INUNDACIONS

ÀREES O SECTORS D'AFECTACIÓ

A continuació es fa una breu descripció de les Rieres que segons el Pla INUNCAT autonòmic tenen un major risc d'inundació al municipi, les zones de possible afectació, els punts d'actuació prioritària i les seves característiques bàsiques.

Riu / riera / torrent relacionats amb el risc

NOM	CARACTERÍSTIQUES
Riu Onyar	Principal Riu que creua el terme municipal pertanyent a la Conca del Ter i que recull les aigües de bona part del terme. El riu Onyar es caracteritza per ser un curs fluvial típicament mediterrani, amb grans avingudes a la tardor i primavera i cabals mínim durant els mesos d'estiu. El cabal que transcorre per la llera de l'Onyar en bona part depèn de la pluviometria estacional de l'indret. D'aquesta forma durant els mesos més secs, a l'estiu, la capçalera del riu tendeix a assecar-se. En el període estival també s'asseca en el seu curs mitjà, concretament entre Vilobí d'Onyar i Riudellots de la Selva. Presenta trams inundables per a períodes retorn de 10, 100 i 500 anys tant en el tram més pròxim al nucli urbà com en les zones més planes .
Riera Benaula	Després de l'Onyar el curs més important es correspon al de la riera de Benaula que, juntament amb un seu afluent, el Torrent de Can Solà, es constitueix en el límit SE del Terme Municipal. A diferència de l'Onyar la riera de Benaula es troba orientada segons una direcció general SE-NO
Riera Riudevilla	La Riera de Riudevila és un afluent de l'Onyar. Neix al Veïnat de les Fonts al nord de Salitja en un dels contraforts del volcà de la Crosa i desemboca a l'Onyar a Riudellots de la Selva al nord del Veïnat de l'Estació. Passa sota el pont de Riudevila. Presenta trams inundables per a períodes retorn de 10, 100 i 500 anys tant en el tram més pròxim a l'Estació de tren de Riudellots de la Selva.
Riera Gotarra	La Riera Gotarra es constitueix afluent L'Onyar en el límit NE del Polígon industrial de Riudellots de la Selva. Presenta trams inundables per a períodes retorn de 10, 100 i 500 anys.
El Cric	Presenta trams inundables per a períodes retorn de 10, 100 i 500 anys tant en el tram més pròxim al terme municipal de Riudellots de la Selva.
El Regàs	El Rec del Regàs és un afluent de l'Onyar de caràcter torrencial que transcorre d'oest a est pel nord del municipi.
Rec Madral	El Rec Madral es constitueix afluent de la Riera Benaula en el límit SE del terme municipal de Riudellots de la Selva. Presenta trams inundables per a períodes retorn de 10, 100 i 500 anys.
Rec de l'Agulla	Presenta trams inundables per a períodes retorn de 10, 100 i 500 anys tant en el tram més pròxim al terme municipal de Riudellots de la Selva.

Rieres seques i/o rambles urbanitzades i/o zones urbanes

NUCLI DE RIUDELLOTS DE LA SELVA	
NOM	CARACTERÍSTIQUES
	No s'han detectat en el municipi

Infraestructures associades destacables: rescloses, embassaments, guals, basses

NOM	CARACTERÍSTIQUES
P01	Pont de l'Onyar a la C-25
P02	Pont de la Riera Riudevilla a la C-25
P03	Pont camí de Riudellots a Caldes i a Franciac sobre el Torrent Calderó
P04	Pont camí de Riudellots a Caldes i a Franciac sobre la Riera Riudevilla
P05	Pont camí de Riudellots a Caldes i a Franciac sobre l'Onyar
P06	Pont de la línia ferrocarril Barcelona – Portbou sobre l'Onyar
P07	Gual al camí a Sant Andreu Salou sobre la Riera Benaula al límit del terme municipal

Altres llocs amb perill d'inundació (antigues llacunes, deltes, cons de dejecció...)

NOM	CARACTERÍSTIQUES
	No s'han detectat en el municipi

Punts d'aforament i/o llocs de vigilància del nivell de l'aigua

NOM	CODI ESTACIÓ (ACA)	CARACTERÍSTIQUES
Aforament Riu Onyar	171501-001 / Aforament / AFORAMENT-EST	C-25, 17457 Riudellots de la Selva, Girona
Aforament Riera Gotarra (*)	171501-001_1 / Aforament / AFORAMENT-EST	C-25, 17459 Campllong, Girona

(*) punt d'aforament o vigilància del nivell de l'aigua proper al terme municipal

Punts d'actuació prioritària municipals (segons cartografia del Pla INUNCAT autonòmic)

PUNTS ACTUACIÓ PRIORITARIA MUNICIPALS			COORD.	
CODI	NOM RIU	DESCRIPCIÓ	UTM X	UTM Y
PAP1	Riu Onyar	Pont sobre l'Onyar del Camí a Franciac i Caldes	483.849	4.637.510
PAP2	Riera de Riudevilla	Pont baix en pista asfaltada	484.172	4.638.072
PAP3	Riu Onyar	Pont sobre l'Onyar de la C-25	484.768	4.638.514
PAP4	Riu Onyar	Sector inundable de l'Onyar darrera Polígon a la seva confluència amb el Rec de l'Agulla	484.807	4.639.300

Punts d'actuació prioritària punts conflictius municipals

PUNTS ACTUACIÓ PRIORITARIA PUNTS CONFLICTIUS MUNICIPALS			COORD.	
CODI	NOM RIU	DESCRIPCIÓ	UTM X	UTM Y
PACM5	Torrent del Cric	Pont sobre el Cric del Camí a Franciac i Caldes	483.787	4.637.876
PACM6	Riera de Riudevilla	Pont sobre la Riera de Riudevila del Camí a Franciac i Caldes	483.771	4.637.781
PACM7	Riera de Riudevilla	Pas sota la línia del FFCC Barcelona - Portbou amb passera sobre la Riera Riudevilla	484.370	4.638.078
PACM8	Riu Onyar	Sector inundable de l'Onyar darrera Frigorífics Costa Brava	484.666	4.638.358
PACM9	Riera de Benaula	Gual a la Riera Benaula del camí a Can Gleies	484.406	4.636.479

Punts conflictius clavegueram	
Nucli antic Riudellots (sector església)	Sistema de clavegueram antic i de dimensió insuficient

2.2.2. NEVADES (NEUCAT)

Classificació del risc segons el Pla NEUCAT autonòmic:

- Recomanació de la redacció del Pla Neucat municipal degut a la possibilitat de nevades puntuals amb intensitat variable

Emergències relacionades amb el risc de nevades esdevingudes al municipi:

DESCRIPCIÓ	ANY	DANYS
Temporal de neu a finals d'hivern que va afectar principalment les comarques de Girona i nord de Barcelona amb afectació a tot el terme municipal.	Març 2010	Problemes greus de mobilitat, de subministraments i serveis bàsics

DADES ESPECÍFIQUES ASSOCIADES A LES NEVADES

Àrees o sectors d'afectació

El conjunt del terme municipal està exposat a patir un episodi de nevades essent el nucli de La Riudellots de la Selva el punts on es preveu una major afectació tant pel nombre d'habitants com per ser la zona més planera i amb majors serveis i vies de comunicació.

Punts d'emmagatzematge i subministrament de fundents

UBICACIÓ PUNT D'EMMAGATZEMATGE	RESPONSABLE
Magatzem municipal	Cap de la brigada

Les empreses subministradores de fundents són les següents:

COMPANYIA	LOCALITZACIÓ	TELÈFON
Tot Sal 55 S.L.	Riudellots de la Selva	

Llocs de vigilància del nivell de la neu i control de la temperatura

LOCALITZACIÓ	DADES
	No hi ha punts de vigilància del nivell de neu al municipi. Si que hi ha una estació meteorològica que pot donar informació sobre dades climàtiques, especialment de la temperatura i la humitat (veure document 1, apartat 1.2 Climatologia)

Punts de tall previstos a les carreteres i/o vies urbanes que passen pel municipi per nevades(*)

CODI DE LA CARRETERA	PUNT QUILOMÈTRIC INICIAL	PUNT QUILOMÈTRIC FINAL	TITULAR DE LA VIA
El Pla NEUCAT autonòmic no preveu talls específics a les carreteres que transcorren dins el terme municipal de Riudellots de la Selva. Tot i això, es proposa la següent relació de talls de les vies de titularitat no municipal per tal de millorar la gestió de la mobilitat dins la trama urbana del municipi.			
(*) Únicament s'han considerat les carreteres que poden causar problemes de mobilitat específics per a la població de Riudellots de la Selva al ser travessat per C-25. El Pla NEUCAT autonòmic estableix els talls pertinents per a la C-25, AP7, A 2 i N-156 en funció de la localització i afectació de la nevada			
C-25	pK 239,78 (rotonda ajuntament)	pK 240,6 (rotonda davant Benzinera / Estació FFCC)	Generalitat de Catalunya
A-2	Rotonda entrada polígon industrial des de A-2	-	Generalitat de Catalunya

Zones d'aparcament especial

LOCALITZACIÓ	CARACTERÍSTIQUES
El Pla Neucat autonòmic s'especifica zones d'aparcament especial dins el terme municipal ⁽¹⁾ . A banda en cas de nevada es proposen els següents punts al municipi de Riudellots de la Selva.	
C-25 Rotonda entrada	Rotonda final Av. Mas Pins , entrada municipi per C-25 sentit Cassà de la Selva hi ha zones adients per a aparcament en cas de necessitat. Especialment en l'accés al Polígon Industrial per la C-25 des de Cassà de la Selva es disposa de zones que es poden habilitar per pàrquing de vehicles pesats.
A-2 accés polígon industrial	Al accés polígon industrial hi ha zona adient per aparcament i col·locació cadenes en cas de necessitat. Es fixen dos pàrquing, 1er. Av. Mas Pins explanada davant rotonda 2n. Av. Mas Pins explanada davant Can Buixó.

(1) El pla autonòmic considera un aparcament especial amb capacitat per 500 camions articulats a la N-II, al pK 707 , terme municipal de Riudellots de la Selva.

Zones de col·locació de cadenes

LOCALITZACIÓ	CARACTERÍSTIQUES
C-25 Rotonda sortida direcció Cassà de la Selva	Rotonda entrada municipi C-25, prop empresa Frigorífics Costa Brava, sentit Cassà de la Selva hi ha zones adients per a aparcament i col·locació de cadenes en cas de necessitat.
C-25 Rotonda sortida municipi direcció Aeroport	Rotonda municipi davant Ajuntament Riudellots de la Selva hi ha zones adients per a aparcament i col·locació de cadenes en cas de necessitat.
A-2 accés polígon industrial	Al accés polígon industrial hi ha zona adient per aparcament i col·locació cadenes en cas de necessitat. Rotonda entrada polígon industrial des de A-2

Priorització de neteja de vials i camins municipals (veure cartografia annexa Doc 7)

NUCLI URBÀ DE RIUDELLOTS DE LA SELVA
<p>Es considera la neteja prioritària dels següents carrers:</p> <ul style="list-style-type: none"> ▪ c. Josep Pla (urb. Can Jordi) ▪ Av. Del Mas Pins ▪ c. Onyar ▪ C-25 fins enllaç Av. Països Catalans ▪ Av. Països Catalans ▪ Av. Girona
CARRETERES DE TITULARITAT NO MUNICIPAL
<p>El Pla Neucat autonòmic incorpora la carretera C-25 de competència de Generalitat, com a via de neteja prioritària en la totalitat del seu recorregut dins el terme municipal.</p>

Maquinària per treure neu i/o desenrunar

Maquinària de que disposa o pot disposar el municipi per netejar els vials i treure neu, terra i roques, runa,...

DESCRIPCIÓ MAQUINÀRIA	UBICACIÓ
Maquinaria / tractor amb mitja canya	Mitjans privat

Ubicació de generadors elèctrics en cas d'emergència

UBICACIÓ DEL GENERADOR	TITULAR	TIPOLOGIA
Annex pàrquing Ajuntament	Contracte lloguer Ajuntament	(*) kW

(*) Variable en funció del requeriment de consum.

Heliports i helizones

UBICACIÓ	TITULAR	DADES DE CONTACTE
<p>No hi ha heliport dins el municipi que reuneixin les condicions específiques (1) . En cas de necessitat es podrà emprar el camp de futbol situat en la zona esportiva (sempre que la zona compleixen els requisits o condicions d'àrea segura (1)</p> <p>El heliport habilitat més proper al municipi està situat al Aeroport de Girona de titularitat AENA</p>		

(1) En compliment DECRET 248/2000, de 24 de juliol, pel qual s'aprova el Reglament de la Llei 11/1998, de 5 de novembre, d'heliports.

2.2.3. VENTADES (VENCAT)

Classificació del risc de ventada segons el Pla VENCAT autonòmic:

- Redacció recamada del Pla VENCAT municipal degut al no superar el límit de perillositat de més de 10 dies/any amb ratxes de vent per sobre els 20 m/s.

Ventades registrades que han afectat al municipi:

AFFECTACIÓ	ANY	DANYS I/O VÍCTIMES	RATXA MÀXIMA DE VENT (KM/H)
Les ventades, de més o menys intensitat, són freqüents en el terme municipal tot i que moltes d'elles no tenen conseqüències remarcables. L'últim episodi amb afectacions destacables és la següent:			
Forta ventada acompanyada de tempesta que produí danys al mobiliari urbà, caiguda d'arbres i talls de carrers afectant a la mobilitat.	2018	Danys materials	90,7

DADES ESPECÍFIQUES ASSOCIADES AL RISC DE VENTADES

Àrees o sectors d'afectació

La complexa orografia del municipi així com el gran ventall de situacions meteorològiques que poden afectar el territori dificulten dur a terme un estudi de la perillositat de vent en el conjunt del municipi tant per un instant concret com pel que fa al seu comportament mitjà. En aquest sentit, els episodis de vent poden anar acompanyats d'altres fenòmens meteorològiques com baixes temperatures, pluges,... Entre els fenòmens que poden provocar fort vent en el conjunt de Catalunya trobem:

- **Esclafit:** corrent d'aire descendent molt violent associat a fenòmens convectius que en arribar a prop de terra s'expandeix horitzontalment a gran velocitat.
- **Tornado:** núvol de forma cònica, sovint molt actiu i de gran diàmetre, que a vegades es forma des de la base d'un cumulonimbus fins al terra a causa d'un vent de caràcter violent i arremolinat.
- **Torb:** ventada que aixeca la neu, de manera que la visibilitat minva sensiblement, tant en sentit vertical com horitzontal.
- **Ratxa:** fluctuació, de pocs segons de durada, de la velocitat del vent. És deguda a la turbulència de l'aire. Molt sovint es dona el nom de ratxa a la fase de velocitat màxima de cada fluctuació.
- **Ventada:** augment sobtat de la força del vent, de més durada que una ratxa.
- **Torbonada:** augment sobtat i transitori de la velocitat del vent, que va sovint acompanyat de xàfec.

És per aquest motiu que centrarem l'anàlisi dels afectes i perillositat en els nuclis de població, on es poden produir les majors afectacions a les persones. El risc per a la població vindrà donat per la caiguda d'arbres, cobertes, teulades, mur, bastides, cornises, testos, cartells, tendals, antenes, mobiliari urbà en general,... que poden generar manca de subministraments bàsics (electricitat, telefonia, aigua, gas, funcionament de l'EDAR), problemes en la mobilitat i possibles danys a vianants i a béns materials.

En el cas del municipi de la Riudellots de la Selva s'han detectat i es consideren les següents zones com a especialment sensibles en cas de ventada:

- Parc "La Pineda".

Estacions Meteorològiques Automàtiques (EMA) més properes al municipi i dades més rellevants respecte ventades:

Nom de l'EMA	Any	Ratxa màxima de vent (km/h)	Velocitat mitjana del vent més elevada (km/h)*	Direcció dominant del vent
EMA Vilobí d'Onyar	2018	33	4	SE

* Velocitat mitjana del vent en 30 minuts superiors als 80 km/h (aprox. 22 m/s).

EMA: Estacions Meteorològiques Automàtiques que gestiona el Servei Meteorològic de Catalunya.
<http://www.meteo.cat/wpweb/climatologia/serveis-i-dades-climatiques/anuaris-de-dades-meteorologiques/xarxa-destacions-meteorologiques-automatiques/> (Taules de dades mensuals).

2.2.4. EMERGÈNCIES SÍSMIQUES (SISMICAT)

Classificació del risc segons el Pla SISMICAT autonòmic:

- Obligada redacció del Pla per Intensitat màxima prevista en un període de 500 anys de **VII-VIII** (superació del llindar d'intensitat)

Sismes registrats que han afectat al municipi:

DESCRIPCIÓ	ANY	DANYS
Els sismes a la Comarca de la Selva són freqüents però generalment no percebuts per la població per la seva poca magnitud i intensitat. Un dels més importants que han ocorregut a la Comarca de la Selva fou el sisme d'Amer del S.XV.		
Terratrèmol d'intensitat VIII amb epicentre al terme d'Amar. Va anar acompanyat d'altres d'intensitat inferior en els mesos anteriors i posteriors a aquest.	19/03/1427	Va causar danys materials importants en edificis i habitatges de diferents municipis, especialment a Amer, produint ferits i víctimes mortals
Els últims anys s'han produït sismes de poca o molt poca rellevància als municipis de la comarca de La Selva, a continuació s'indiquen els destacables i recents:		
ZONA /MAGNITUD INTENSITAT (MKS)	DATA	DANYS
La Selva / 2.4	14/03/20	sense danys materials però percebuts per la població
La Selva / 2.2	19/02/20	sense danys materials però percebuts per la població
La Selva / 2.3	27/09/19	sense danys materials però percebuts per la població
La Selva / 3.8	15/04/17	sense danys materials però percebuts per la població
La Selva / 3.6	04/09/16	sense danys materials però percebuts per la població

DADES ESPECÍFIQUES ASSOCIADES A SISMES

Àrees o sectors d'afectació

La intensitat referida és prevista per a la totalitat del municipi. Així mateix, no s'han detectat zones amb reducció / ampliació de les conseqüències del sisme per l'efecte del sòl o l'estat dels immobles.

- No s'ha detectat cap instal·lació, immoble o edificació susceptible i/o vulnerable a aquest risc.

2.2.5. ACCIDENTS EN EL TRANSPORT DE MERCADERIES PERILLOSES (TRANSCAT)

La classificació del risc segons el Pla TRANSCAT autonòmic és:

- Està obligat estar a la zona d'influència de 500 m de l' AP7, carretera amb flux de mercaderies perilloses **molt important i perill molt alt** i per transcórrer pel municipi la carretera C-25 amb un **perill alt** i un flux de mercaderies perilloses **moderat**.

D'acord amb l'anàlisi històrica, al municipi han tingut lloc els següents accidents associats al transport de mercaderies perilloses al municipi:

VIA AFECTADA	DESCRIPCIÓ	ANY	DANYS
No es té constància de cap accident greu amb mercaderies perilloses dins el terme municipal de Riudellots de la Selva. Tot i això recentment va succeir un incendi en un camió sense incidències majors.			
AP-7	Incendi camió transport producte tòxic	2018	Al camió i entorns immediats
FFCC Barcelona - Portbou	Vagó per transport mercaderies perilloses, Fuita en un dipòsit àcid nítric	2019	Vagó avariats

DADES ESPECÍFIQUES ASSOCIADES AL RISC DE TRANSPORT DE MATÈRIES PERILLOSES

Àrees o sectors d'afectació

Tot i que el risc d'accident en el transport de mercaderies perilloses pot succeir a diferents punts i vies de comunicació del terme, en l'anàlisi de les àrees d'afectació ens centrarem en les que presenten un major risc per al municipi. Es tracta de les carreteres C-25 i AP7 i les vies ferroviàries del FFCC Barcelona - Portbou i de l'AVE quals presenten una major perillositat tant pel volum de matèries perilloses que hi transcorren com per la tipologia d'aquestes.

Degut a les diferents tipologies d'accident que es poden produir depenen dels materials transportats que es considerarà àrea d'afectació la zona de influència de 500 m a banda i banda de les esmentades infraestructures, tal i com realitza l'anàlisi del risc municipal el Pla TRANSCAT de Catalunya.

Flux de transport de mercaderies perilloses, per carretera:

VIA AFECTADA	TN / ANY	CAMIONS DIA	SUBSTÀNCIES TRANSPORTADES PRINCIPALMENT	PUNTS SINGULARS RESPECTE A L'EFECTE DÒMINO
AP7	> 300000	>100	Líquids inflamables (principalment combustibles i hidrocarburs)	CIM la Selva
A2/C25	30000 – 75000	10 - 25		Polígon Industrial Ponent

Punts negres de la xarxa viària

LLOC	DESCRIPCIÓ
	No s'han detectat punts negres destacables a la xarxa viària que transcorre pel municipi

Vies d'ordenació del trànsit de mercaderies perilloses

VIES PREFERENTS	No hi ha una ordenança específica d'ordenació del trànsit de mercaderies perilloses al municipi
VIES PROHIBIDES	

Estacions o zones d'aparcament de mercaderies perilloses en el municipi

LLOC	CARACTERÍSTIQUES
	No existeixen zones específiques d'aparcament de mercaderies perilloses en el municipi

Flux de transport de mercaderies perilloses, per ferrocarril:

VIA AFECTADA	TN / ANY	SUBSTÀNCIES TRANSPORTADES PRINCIPALMENT	PUNTS SINGULARS RESPECTE A L'EFECTE DÒMINO
FFCC Barcelona - Portbou	90.000 - 180.000	Líquids inflamables (principalment combustibles i hidrocarburs gasosos)	Polígon Industrial Llevant
FFCC Barcelona - Portbou	90.000 - 180.000	Productes químics varis	Polígon Industrial Llevant
TAV (Tren alta velocitat)		No es disposen de dades	CIM la Selva

2.2.6. EMERGÈNCIES AERONAUTIQUES (AEROCAT)

Classificació del risc segons el Pla AEROCAT autonòmic:

Obligada redacció per trobar-se dins de l'àrea d'afectació, municipi inclòs en radi influència d'un aeroport , Zona II. Proximitat del municipi a l'aeroport de Vilobí d'Onyar, presència habituals de trànsit d'aeronaus a l'espai aeri que afecta al municipi.

D'acord amb l'anàlisi històrica, l'aeroport han tingut lloc els següents accidents associats al risc aeronàutic , encara que no han afectat directament al municipi de Riudellots de la Selva:

DESCRIPCIÓ	ANY	DANYS
Una avioneta s'estavella a l'aeroport de Vilobí, el sinistre va ser provocat per les turbulències d'un Airbus en pràctiques que havia aterrat només uns minuts abans.	09/01/1999	Moren els quatre ocupants de l'avioneta.
L'aeroport Girona Costa Brava va ser l'escenari de l'accident aeri més aparatós dels últims anys: un avió de la companyia Britania amb 236 passatgers a bord va sortir de la pista quan efectuava la maniobra d'aterratge. Feia molt mal temps i el pilot, que no va fer cas de la recomanació de la torre de control d'aterrar a Barcelona, va haver d'accionar els frens del Boeing 757 procedent de Cardiff en unes condicions molt desfavorables.	15/09/1999	L'aparell es va trencar en tres trossos, hi va haver una cinquantena de ferits, però sortadament no va haver cap víctima del passatge ni de la tripulació.
Una avioneta bimotor de l'escola d'aviació Center Vol de Vilobí d'Onyar, i en la què viatjaven dos instructors, va tenir ahir un problema a una roda durant l'aterratge i va deixar travessat l'aparell a la pista.	07/04/2006	Danys materials

2.3. RISCOS ESPECÍFICS

En el supòsit que una entitat local desenvolupi en el seu territori diverses activitats obligades a redactar i aprovar un pla d'autoprotecció, pot elaborar un pla específic municipal que faci la funció d'integració, coordinació i relació de les diferents figures d'autoprotecció.

RISCOS ESPECÍFICS			
	ESCENARIS POSSIBLES	CONSEQÜÈNCIES PROBABLES	ZONES DE RISC
RISC 1:	No hi ha cap pla específic municipal redactat		
RISC 2:			

DOCUMENT 3: VULNERABILITAT MUNICIPAL

3.1. ÀREES O SECTORS D'AFECTACIÓ I ELEMENTS VULNERABLES PER A CADA RISC

3.1.1. RISCOS TERRITORIALS

VULNERABILITAT MUNICIPAL		
	UBICACIÓ	DESCRIPCIÓ
PANDÈMIES	Tot el terme municipal especialment els nuclis de població	S'haurà de tenir especial atenció amb els grups més vulnerables: curta edat , gent gran, persones dependents i amb malalties cròniques.
ONADA DE CALOR	Tot el terme municipal especialment els nuclis de població	En cas d'onada de calor els nens, la gent gran, persones amb malalties cròniques o sense sostre seran els més afectats.
ONADA DE FRED	Tot el terme municipal	En cas d'onada de fred els nens, la gent gran, persones amb malalties cròniques o sense sostre seran els més afectats.
TRANSPORT VIATGERS FERROCARRIL	Recorregut i parada de la línia ferroviària FFCC Barcelona - Portbou	En cas d'accident produir víctimes mortals i ferits, també en cas d'avaría o afectació de la línia poden haver usuaris confinats dins el tren,..
CONCENTRACIÓ DE PERSONES	Nucli de la població	En cas d'aglomeracions les persones amb mobilitat reduïda, la gent gran i els nens seran els més vulnerables

3.1.2. RISCOS ESPECIALS

VULNERABILITAT MUNICIPAL		
	UBICACIÓ	DESCRIPCIÓ
INUNCAT	Zones properes a les principals Rieres anteriorment indicades i sobretot al Riu Onyar	Possible afectació per inundació en disseminats del terme municipal de Riudellots de la Selva en les zones properes al riu Onyar i Rieres: Riudevilla, Gotarra i Benaula. També es poden veure afectades diferents edificacions i instal·lacions en disseminat pròximes a les lleres d'aquestes així com via principal de comunicació C-25. Cal prestar atenció amb els punts conflictius municipals i els punts d'actuació prioritària.
NEUCAT	Tot el terme municipal	En cas de nevada es poden generar problemes relacionats amb la mobilitat, en els subministraments bàsics i en els serveis en general. Principalment al nucli i desimantats de Riudellots de la Selva, i també al Polígon Industrial.
VENCAT	Tot el terme municipal	Afectació generalitzada amb especial atenció a problemes de mobilitat, danys materials o personals varis causats per la caiguda d'arbres o altres elements. Principalment al nucli de Riudellots de la Selva.
TRANSCAT	Recorregut de la l'autopista AP7 i A2 pel terme municipal i les Líneas del ferrocarril FFCC Barcelona – Portbou amb estació i parada al municipi, així com la línia del TAV (sense parada ni estació).	Es podran veure afectats qualsevol persona, edificació, instal·lació o element natural dins el perímetre de 500 m de la infraestructura.
SISMICAT	Tot el terme municipal	Inicialment es poden veure més afectades les edificacions més envellides o en mal estat.
AEROCAT	Proximitat de l'aeroport Girona- Costa Brava, situat al municipi de Vilobí d'Onyar.	El municipi de Riudellots de la Selva es troba a una distància d'aproximadament 3 Km., en un àrea influencia Zona II, de l'Aeroport Girona- Costa Brava. En aquesta àrea d'influència es podran veure afectats qualsevol persona, edificació, instal·lació o element natural dins el perímetre de 500 m de la infraestructura i el corredor aeroport.

3.2. ELEMENTS VULNERABLES

Per tal d'identificar els elements vulnerables del municipi s'ha utilitzat els mateixos elements i codificació que l'emprat en el plànol de delimitació i documentació adjunta segons la Llei 5/2003, de mesures de prevenció d'incendis forestals en les urbanitzacions, nuclis, de població, edificacions i instal·lacions situats en terreny forestal o en els 500 m que els envolta el municipi de La Riudellots de la Selva aprovat definitivament el 2016. En aquesta documentació hi ha inclosa una relació de tots aquells elements del terme municipal on hi poden haver persones, animals o béns i que han de disposar d'una franja de 25 m per a la seva protecció. A més d'aquests elements vulnerables també es tindrà en compte la possible afectació d'elements del medi natural i a infraestructures varies.

Així doncs, entenem aquests com el conjunt d'elements vulnerables del municipi, els quals s'hauran d'analitzar i seleccionar per a cada risc. Per tal de diferenciar-ne la seva tipologia s'han classificats segons la següent relació de colors:

TIPOLOGIA / ÚS
Sòl urbà o urbanització
Activitat o instal·lació
Edificació o habitatge
Altres elements

3.2.1. INUNDACIONS (INUNCAT)

Principals elements que poden veure's afectats

SÍMBOL	NOM
Símbol específic	Trams urbans de Riudellots de la Selva pròxims a les Rieres i riu Onyar.
Símbol específic	Edificacions, activitats i infraestructures en sòl no urbanitzable pròxim a les diferents rieres i Riu Onyar.

Llistat global d'elements vulnerables per INUNDACIONS del conjunt del terme municipal

CODI	NOM	TIPUS	TELEFON	MAIL	CONTACTE	COORDENADES	
						UTM X	UTM Y
001	NUCLI DE RIUDELLOTS DE LA SELVA	NUCLI				483619	4638196
007	POL. IND. LLEVANT	POLÍGON INDUSTRIAL / LOGÍSTIC				484499	4639248
009	ACEBSA / CAN BARRETÓ / CAN CALOT / SECTOR ESTACIÓ / BENZINERA C-25	ACTIVITAT / INSTAL·LACIÓ				484305	4638209
026	CAN GLEIES	EDIFICACIÓ				484442	4636681
033	GRANJA DE L'ABRES	EDIFICACIÓ				483994	4637413
034	CAN LLUÍS DIAZ	EDIFICACIÓ				483944	4637645
035	CAN BOSCH / MOLÍ D'EN BOSCH	EDIFICACIÓ				483547	4637419
036	CAN RUFÍ	EDIFICACIÓ				482824	4637169
037	CAN CALDERÓ VELL / CAN CALDERÓ PETIT	EDIFICACIÓ				482668	4637076
038	CAN CALDERÓ NOU	EDIFICACIÓ				482583	4637239
039	MAS PRATS / MAS PRATS bis	EDIFICACIÓ				482207	4636904
040	LA GRANYANA	EDIFICACIÓ				481953	4636815
041	MOLÍ D'EN PLA	EDIFICACIÓ				481735	4636929
042	MAS PLA / GRANJA LLEOPART	EDIFICACIÓ				481512	4636914
043	MAS MORELL	EDIFICACIÓ				481558	4637135
046	CAN JOAQUIM ESGLEIES / GARATGE ESGLEIES	ACTIVITAT / INSTAL·LACIÓ				482054	4637272
047	ANTIGA LA PEQUEÑA (COBERT)	EDIFICACIÓ				482074	4637389
050	LA ROCA PETITA	ACTIVITAT / INSTAL·LACIÓ				481834	4637700
061	CAN MESTRES	EDIFICACIÓ				482610	4637630
062	CASA MONTSERRAT SERRA / CAN VALLS	EDIFICACIÓ				482781	4637638
064	CASA M ^a ROSA SERRA	EDIFICACIÓ				482919	4637701
068	CAN TRES / CASA ISABEL VINYOLES / CAN BURDÓ / MAS COSTA / CAN FUYÀ / CAN PALLOT / CAN BRUGADA / CAN PERICOT / CAN PERICOT NOU / CAL TIRÓ	EDIFICACIÓ				483144	4637788
069	CAN POU / CAN CRISTIÀ NOU / CAN CRISTIÀ	EDIFICACIÓ				483372	4637833
070	CASA CONXITA VINYOLES / CASA PETITA BELLAGUARDA	EDIFICACIÓ				483235	4637884
104	MAS GALÍ NOU (HIVERNACLES)	EDIFICACIÓ				483260	4639874
106	MAS GALÍ	EDIFICACIÓ				483414	4639959
107	CAN GENER	EDIFICACIÓ				483798	4639944
129	FRIGORÍFICS COSTA BRAVA	ACTIVITAT / INSTAL·LACIÓ				484502	4638401

130	UNLAND	ACTIVITAT / INSTAL·LACIÓ				484802	4638431
135	CENTRE RECUPERACIÓ DE PRIMATS	ACTIVITAT / INSTAL·LACIÓ				484820	4638945

S'haurà de prestar especial atenció als carrers inundables, els punts d'actuació prioritària i els punts conflictius municipals detectats (veure apartat 2.2.2 i la cartografia annexa)

3.2.2. NEVADES (NEUCAT)

Nuclis i/o edificacions que poden quedar aïllats per la nevada

SÍMBOL	NOM
Símbol específic	Nucli urbà de Riudellots de la Selva
Símbol específic	Pol. Industrial de Riudellots de la Selva
Símbol específic	Edificacions, instal·lacions o infraestructures en disseminat

Vulnerabilitat en l'àmbit de la mobilitat, s'han determinat els següents:

PUNTS CONFLICTIUS DE LA XARXA VIÀRIA:	
Punt	Descripció
C-25	Principal carretera d'accés al municipi i amb un tram interurbà.
c. Girona	Carrer principal al nucli urbà de Riudellots de la Selva amb un tram interurbà.
Av. Països Catalans	Carrer principal al nucli urbà de Riudellots de la Selva amb un tram interurbà.

Serveis que poden quedar afectats com a conseqüència de la nevada i originar problemes més greus:

Per exemple, els serveis funeraris poden tenir problemes si com a conseqüència de la nevada, hi ha dificultats per accedir al cementiri. També poden produir-se problemes d'acumulació d'escombraries, en el cas que la nevada produeixi dificultats per accedir als contenidors i als abocadors,...

SERVEI	UBICACIÓ
Serveis Sanitaris i d'assistència	Tot el terme municipal
Subministraments energètic	Tot el terme municipal
Subministrament d'aigua	Zones urbanes
Transport públic i escolar	Nucli urbà i urbanitzacions
Servei telefònic	Tot el terme municipal
Serveis funeraris	Tot el terme municipal
Recollida d'escombraries	Tot el terme municipal

Llistat global d'elements vulnerables per NEVADES del conjunt del terme municipal

CODI	NOM	TIPUS	TELEFON	MAIL	CONTACTE	COORDENADES	
						UTM X	UTM Y
001	NUCLI DE RIUDELLOTS DE LA SELVA	NUCLI				483619	4638196
002	URB. MAS JOALS	URBANITZACIÓ				483809	4638757
003	URB. PONENT	URBANITZACIÓ				482906	4638736
004	URB. SANT JORDI	URBANITZACIÓ				482106	4639195
005	POL. IND. PONENT	POLÍGON INDUSTRIAL / LOGÍSTIC				482590	4639044
006	POL. IND. CENTRAL	POLÍGON INDUSTRIAL / LOGÍSTIC				483855	4639080
007	POL. IND. LLEVANT	POLÍGON INDUSTRIAL / LOGÍSTIC				484499	4639248
008	CIM LA SELVA	POLÍGON INDUSTRIAL / LOGÍSTIC				481116	4638704
009	ACEBSA / CAN BARRETÓ / CAN CALOT / SECTOR ESTACIÓ / BENZINERA C-25	ACTIVITAT / INSTAL·LACIÓ				484305	4638209
010	SECTOR CAN SARGATAL	ACTIVITAT / INSTAL·LACIÓ				482189	4638002
011	MAS CALÇADA	EDIFICACIÓ				483682	4635474
012	CAN CORNELLÀ / CASA NOVA DE CAN CORNELLÀ	EDIFICACIÓ				483079	4635941
013	CAN BOIA	EDIFICACIÓ				482974	4636069
014	CA N'AYMERIC	EDIFICACIÓ				482906	4636192
015	MAS SALAMANYA	EDIFICACIÓ				483299	4636216
016	LA TORREPONÇA	EDIFICACIÓ				483554	4636338
017	MAS SALA	EDIFICACIÓ				483490	4636000
018	MAS VILALLONGA	EDIFICACIÓ				483785	4635942
019	CAN PRINSA	EDIFICACIÓ				483978	4636052
020	CAN TRIBANA	EDIFICACIÓ				484014	4636110
021	CAN CASALS	EDIFICACIÓ				483940	4636227
022	CA N'ISCLE	EDIFICACIÓ				483930	4636387
023	CAL XEC	EDIFICACIÓ				484107	4636491
024	CAN JORDI TARRÉS	EDIFICACIÓ				483940	4636560
025	LA CASILLA	EDIFICACIÓ				484221	4636576
026	CAN GLEIES	EDIFICACIÓ				484442	4636681
027	LA CASA NOVA	EDIFICACIÓ				484036	4636691
028	CAN PALMADA	EDIFICACIÓ				483965	4636773
029	CAN TARRÉS	EDIFICACIÓ				483792	4636829
030	LA CASA VELLA	EDIFICACIÓ				483910	4636950
031	MAS CIURANA	EDIFICACIÓ				484330	4636930
032	CAN COTORRA / CAL MORAT	EDIFICACIÓ				484064	4637061
033	GRANJA DE L'ABRES	EDIFICACIÓ				483994	4637413
034	CAN LLUÍS DIAZ	EDIFICACIÓ				483944	4637645
035	CAN BOSCH / MOLÍ D'EN BOSCH	EDIFICACIÓ				483547	4637419
036	CAN RUFÍ	EDIFICACIÓ				482824	4637169
037	CAN CALDERÓ VELL / CAN CALDERÓ PETIT	EDIFICACIÓ				482668	4637076
038	CAN CALDERÓ NOU	EDIFICACIÓ				482583	4637239
039	MAS PRATS / MAS PRATS bis	EDIFICACIÓ				482207	4636904

040	LA GRANYANA	EDIFICACIÓ				481953	4636815
041	MOLÍ D'EN PLA	EDIFICACIÓ				481735	4636929
042	MAS PLA / GRANJA LLEOPART	EDIFICACIÓ				481512	4636914
043	MAS MORELL	EDIFICACIÓ				481558	4637135
044	CAN CAVALLERS	EDIFICACIÓ				481335	4637384
045	MAS SEGUER	EDIFICACIÓ				481520	4637382
046	CAN JOAQUIM ESGLEIES / GARATGE ESGLEIES	ACTIVITAT / INSTAL·LACIÓ				482054	4637272
047	ANTIGA LA PEQUEÑA (COBERT)	EDIFICACIÓ				482074	4637389
048	LA MASIA (COBERTS)	EDIFICACIÓ				481535	4637650
049	LA MASIA	EDIFICACIÓ				481467	4637729
050	LA ROCA PETITA	ACTIVITAT / INSTAL·LACIÓ				481834	4637700
051	HOTEL SALLÈS	ACTIVITAT / INSTAL·LACIÓ				481449	4638036
052	COBERT D'EN JESÚS	EDIFICACIÓ				481073	4638358
053	NOVOTEL	ACTIVITAT / INSTAL·LACIÓ				481449	4638376
054	PEATGE AP7 (Girona sud)	ACTIVITAT / INSTAL·LACIÓ				481542	4638181
055	CAN PROVENÇAL	EDIFICACIÓ				481686	4638298
056	MAS FABREGA	EDIFICACIÓ				481980	4637830
057	CAN VALLS	EDIFICACIÓ				482169	4637832
058	MAS PASTELLS	EDIFICACIÓ				482354	4637874
059	CAN JANET DORCA	EDIFICACIÓ				482601	4637838
060	CAN XIFRA	EDIFICACIÓ				482649	4637729
061	CAN MESTRES	EDIFICACIÓ				482610	4637630
062	CASA MONTSERRAT SERRA / CAN VALLS	EDIFICACIÓ				482781	4637638
063	CAN JOAQUIM SERRA	EDIFICACIÓ				483037	4637631
064	CASA M ^a ROSA SERRA	EDIFICACIÓ				482919	4637701
065	CAN PAGÈS TRIES	EDIFICACIÓ				482734	4637764
066	CAN XICU NOU	EDIFICACIÓ				482860	4637787
067	ELS PINS	EDIFICACIÓ				482933	4637813
068	CAN TRES / CASA ISABEL VINYOLES / CAN BURDÓ / MAS COSTA / CAN FUYÀ / CAN PALLOT / CAN BRUGADA / CAN PERICOT / CAN PERICOT NOU / CAL TIRÓ	EDIFICACIÓ				483144	4637788
069	CAN POU / CAN CRISTIÀ NOU / CAN CRISTIÀ	EDIFICACIÓ				483372	4637833
070	CASA CONXITA VINYOLES / CASA PETITA BELLAGUARDA	EDIFICACIÓ				483235	4637884
071	CAN BELLAGURADA NOU	EDIFICACIÓ				483065	4637924
072	CAN TUBERT / CAN SIMON / CAN DORCA / CAN DORCA NOU	EDIFICACIÓ				482900	4637982
073	MAS BELLAGUARDA	EDIFICACIÓ				483348	4638042
074	MAS VIDAL	EDIFICACIÓ				483264	4638238
075	CAL MOSSO D'EN CALVET	EDIFICACIÓ				483020	4638367
076	CAN COLL	EDIFICACIÓ				482896	4638165
077	CAN PUJADES / CAN PUJADES NOU	EDIFICACIÓ				482699	4638207
078	CAN MALAGÀ	EDIFICACIÓ				482594	4638302
079	CAN MET JANET	EDIFICACIÓ				482492	4638397
080	CAN BAGUE	EDIFICACIÓ				482405	4638359
081	IMPORT TRUCKS	ACTIVITAT / INSTAL·LACIÓ				482270	4638266
082	L'HOSTAL NOU	EDIFICACIÓ				482064	4638411

083	CAN TURBANY	EDIFICACIÓ				482332	4638473
084	CAN MARTORELL / CAN MOLAS	EDIFICACIÓ				482348	4638545
085	CAN MET SEBI	EDIFICACIÓ				482638	4638456
086	CAN CORDONEDA	EDIFICACIÓ				482570	4638552
087	CAN SIMON DEL BOSC	EDIFICACIÓ				482854	4638574
088	CA L'ARBRES	EDIFICACIÓ				482755	4638713
089	CAN BONMATÍ / CAN BONMATÍ NOU	EDIFICACIÓ				482592	4638778
090	CAN TEIXIDOR	EDIFICACIÓ				482205	4638607
091	ROBERLO	ACTIVITAT / INSTAL·LACIÓ				482183	4638689
092	CAN CARRETER NOU / CAN CARRETER DE LES BÒRIES	EDIFICACIÓ				482025	4638683
093	CAN CALAU	EDIFICACIÓ				482278	4638866
094	CAN MASSANA	EDIFICACIÓ				482245	4639011
095	CAN ROURA	EDIFICACIÓ				482321	4639129
096	CAN PERRIS	EDIFICACIÓ				481926	4638981
097	CAN BOTIRÓ	EDIFICACIÓ				481956	4639074
098	BENZINERA AP7	ACTIVITAT / INSTAL·LACIÓ				481068	4639332
099	MAS ROVIRA	EDIFICACIÓ				482228	4639357
100	MAS ABRUSSER	EDIFICACIÓ				482462	4639555
101	CAN ALCALÀ	EDIFICACIÓ				482686	4639772
102	FRIUSA	ACTIVITAT / INSTAL·LACIÓ				482827	4639842
103	CAN TULSÀ / BADIA 1 / BADIA 2	EDIFICACIÓ				482902	4639739
104	MAS GALÍ NOU (HIVERNACLES)	EDIFICACIÓ				483260	4639874
105	MAS GALÍ NOU	EDIFICACIÓ				483303	4639954
106	MAS GALÍ	EDIFICACIÓ				483414	4639959
107	CAN GENER	EDIFICACIÓ				483798	4639944
108	MAS AGNÈS	EDIFICACIÓ				483845	4639665
109	CAN PERET VERMELL	EDIFICACIÓ				483697	4639410
110	CAN MESQUITA	EDIFICACIÓ				483441	4639405
111	CAN PALOMERAS / CAN GRIFOL / CAN RIBOT	EDIFICACIÓ				483417	4639593
112	MAS JANOT	EDIFICACIÓ				483396	4639706
113	CAN SOLEIES	EDIFICACIÓ				482829	4639526
114	CAN XICU DEL FORN / CAN TRICU NOU	EDIFICACIÓ				482732	4639377
115	CAN BUIXÓ	EDIFICACIÓ				483029	4639124
116	CAN PEIXANT	EDIFICACIÓ				483219	4638932
117	CAN ROSSEND	EDIFICACIÓ				483146	4638892
118	CAL QUECO	EDIFICACIÓ				483293	4638795
119	CAN BERENGUER / CAN MAS VILÀ NOU	EDIFICACIÓ				483219	4638739
120	SECTOR CAL QUECU	EDIFICACIÓ				483344	4638661
121	PISCINA MUNICIPAL	ACTIVITAT / INSTAL·LACIÓ				483531	4638837
122	CEMENTIRI MUNICIPAL	ACTIVITAT / INSTAL·LACIÓ				483598	4638725
123	CAN MASGRAU	EDIFICACIÓ				483813	4638492
124	MAS SERRA	EDIFICACIÓ				483981	4638067
125	CASA M ^a SERRA BOFILL bis	EDIFICACIÓ				484064	4638334
126	CAN JOSEP BOADAS SERRA / CASA JOAQUIM BOADAS SERRA / CASA ROSITA XIRGO / CAN BALL·LLOSERÀ	EDIFICACIÓ				484123	4638254

127	CAN CONIS	EDIFICACIÓ				484145	4638421
128	CAN TONET RIUOLA	EDIFICACIÓ				484341	4638502
129	FRIGORÍFICS COSTA BRAVA	ACTIVITAT / INSTAL·LACIÓ				484502	4638401
130	UNLAND	ACTIVITAT / INSTAL·LACIÓ				484802	4638431
131	CAN RIUOLA / CA N'ESGLEIES	EDIFICACIÓ				484512	4638649
132	CAN LLORENS / CAN XIRGO / CAN BANAL	EDIFICACIÓ				484360	4638598
133	CAN RAUTIS	EDIFICACIÓ				484326	4638802
134	CAN ROS	EDIFICACIÓ				484550	4638839
135	CENTRE RECUPERACIÓ DE PRIMATS	ACTIVITAT / INSTAL·LACIÓ				484820	4638945
136	MAS GIRONÈS	EDIFICACIÓ				484735	4639879

3.2.3. RISC PER VENT (VENCAT)

Nuclis i/o edificacions que es poden veure majoritàriament afectats:

SÍMBOL	NOM
Símbol específic	Nucli urbà de La Riudellots de la Selva en general. Especialment: Zona esportiva, piscina municipal i parc de " La Pineda".

Llistat global d'elements vulnerables per VENTADES del conjunt del terme municipal

CODI	NOM	TIPUS	TELEFON	MAIL	CONTACTE	COORDENADES	
						UTM X	UTM Y
001	NUCLI DE RIUDELLOTS DE LA SELVA	NUCLI				483619	4638196
002	URB. MAS JOALS	URBANITZACIÓ				483809	4638757
003	URB. PONENT	URBANITZACIÓ				482906	4638736
004	URB. SANT JORDI	URBANITZACIÓ				482106	4639195
005	POL. IND. PONENT	POLÍGON INDUSTRIAL / LOGÍSTIC				482590	4639044
006	POL. IND. CENTRAL	POLÍGON INDUSTRIAL / LOGÍSTIC				483855	4639080
007	POL. IND. LLEVANT	POLÍGON INDUSTRIAL / LOGÍSTIC				484499	4639248
008	CIM LA SELVA	POLÍGON INDUSTRIAL / LOGÍSTIC				481116	4638704
009	ACEBSA / CAN BARRETÓ / CAN CALOT / SECTOR ESTACIÓ / BENZINERA C-25	ACTIVITAT / INSTAL·LACIÓ				484305	4638209
010	SECTOR CAN SARGATAL	ACTIVITAT / INSTAL·LACIÓ				482189	4638002
011	MAS CALÇADA	EDIFICACIÓ				483682	4635474
012	CAN CORNELLÀ / CASA NOVA DE CAN CORNELLÀ	EDIFICACIÓ				483079	4635941
013	CAN BOIA	EDIFICACIÓ				482974	4636069
014	CA N'AYMERIC	EDIFICACIÓ				482906	4636192
015	MAS SALAMANYA	EDIFICACIÓ				483299	4636216
016	LA TORREPONÇA	EDIFICACIÓ				483554	4636338
017	MAS SALA	EDIFICACIÓ				483490	4636000
018	MAS VILALLONGA	EDIFICACIÓ				483785	4635942
019	CAN PRINSA	EDIFICACIÓ				483978	4636052
020	CAN TRIBANA	EDIFICACIÓ				484014	4636110
021	CAN CASALS	EDIFICACIÓ				483940	4636227
022	CA N'ISCLE	EDIFICACIÓ				483930	4636387
023	CAL XEC	EDIFICACIÓ				484107	4636491
024	CAN JORDI TARRÉS	EDIFICACIÓ				483940	4636560
025	LA CASILLA	EDIFICACIÓ				484221	4636576
026	CAN GLEIES	EDIFICACIÓ				484442	4636681
027	LA CASA NOVA	EDIFICACIÓ				484036	4636691
028	CAN PALMADA	EDIFICACIÓ				483965	4636773
029	CAN TARRÉS	EDIFICACIÓ				483792	4636829

030	LA CASA VELLA	EDIFICACIÓ				483910	4636950
031	MAS CIURANA	EDIFICACIÓ				484330	4636930
032	CAN COTORRA / CAL MORAT	EDIFICACIÓ				484064	4637061
033	GRANJA DE L'ABRES	EDIFICACIÓ				483994	4637413
034	CAN LLUÍS DIAZ	EDIFICACIÓ				483944	4637645
035	CAN BOSCH / MOLÍ D'EN BOSCH	EDIFICACIÓ				483547	4637419
036	CAN RUFÍ	EDIFICACIÓ				482824	4637169
037	CAN CALDERÓ VELL / CAN CALDERÓ PETIT	EDIFICACIÓ				482668	4637076
038	CAN CALDERÓ NOU	EDIFICACIÓ				482583	4637239
039	MAS PRATS / MAS PRATS bis	EDIFICACIÓ				482207	4636904
040	LA GRANYANA	EDIFICACIÓ				481953	4636815
041	MOLÍ D'EN PLA	EDIFICACIÓ				481735	4636929
042	MAS PLA / GRANJA LLEOPART	EDIFICACIÓ				481512	4636914
043	MAS MORELL	EDIFICACIÓ				481558	4637135
044	CAN CAVALLERS	EDIFICACIÓ				481335	4637384
045	MAS SEGUER	EDIFICACIÓ				481520	4637382
046	CAN JOAQUIM ESGLEIES / GARATGE ESGLEIES	ACTIVITAT / INSTAL·LACIÓ				482054	4637272
047	ANTIGA LA PEQUEÑA (COBERT)	EDIFICACIÓ				482074	4637389
048	LA MASIA (COBERTS)	EDIFICACIÓ				481535	4637650
049	LA MASIA	EDIFICACIÓ				481467	4637729
050	LA ROCA PETITA	ACTIVITAT / INSTAL·LACIÓ				481834	4637700
051	HOTEL SALLÈS	ACTIVITAT / INSTAL·LACIÓ				481449	4638036
052	COBERT D'EN JESÚS	EDIFICACIÓ				481073	4638358
053	NOVOTEL	ACTIVITAT / INSTAL·LACIÓ				481449	4638376
054	PEATGE AP7 (Girona sud)	ACTIVITAT / INSTAL·LACIÓ				481542	4638181
055	CAN PROVENÇAL	EDIFICACIÓ				481686	4638298
056	MAS FABREGA	EDIFICACIÓ				481980	4637830
057	CAN VALLS	EDIFICACIÓ				482169	4637832
058	MAS PASTELLS	EDIFICACIÓ				482354	4637874
059	CAN JANET DORCA	EDIFICACIÓ				482601	4637838
060	CAN XIFRA	EDIFICACIÓ				482649	4637729
061	CAN MESTRES	EDIFICACIÓ				482610	4637630
062	CASA MONTSERRAT SERRA / CAN VALLS	EDIFICACIÓ				482781	4637638
063	CAN JOAQUIM SERRA	EDIFICACIÓ				483037	4637631
064	CASA M ^a ROSA SERRA	EDIFICACIÓ				482919	4637701
065	CAN PAGÈS TRIES	EDIFICACIÓ				482734	4637764
066	CAN XICU NOU	EDIFICACIÓ				482860	4637787
067	ELS PINS	EDIFICACIÓ				482933	4637813
068	CAN TRES / CASA ISABEL VINYOLES / CAN BURDÓ / MAS COSTA / CAN FUYÀ / CAN PALLOT / CAN BRUGADA / CAN PERICOT / CAN PERICOT NOU / CAL TIRÓ	EDIFICACIÓ				483144	4637788
069	CAN POU / CAN CRISTIÀ NOU / CAN CRISTIÀ	EDIFICACIÓ				483372	4637833
070	CASA CONXITA VINYOLES / CASA PETITA BELLAGUARDA	EDIFICACIÓ				483235	4637884
071	CAN BELLAGURADA NOU	EDIFICACIÓ				483065	4637924
072	CAN TUBERT / CAN SIMON / CAN DORCA / CAN DORCA NOU	EDIFICACIÓ				482900	4637982
073	MAS BELLAGUARDA	EDIFICACIÓ				483348	4638042

074	MAS VIDAL	EDIFICACIÓ				483264	4638238
075	CAL MOSSO D'EN CALVET	EDIFICACIÓ				483020	4638367
076	CAN COLL	EDIFICACIÓ				482896	4638165
077	CAN PUJADES / CAN PUJADES NOU	EDIFICACIÓ				482699	4638207
078	CAN MALAGÀ	EDIFICACIÓ				482594	4638302
079	CAN MET JANET	EDIFICACIÓ				482492	4638397
080	CAN BAGUE	EDIFICACIÓ				482405	4638359
081	IMPORT TRUCKS	ACTIVITAT / INSTAL·LACIÓ				482270	4638266
082	L'HOSTAL NOU	EDIFICACIÓ				482064	4638411
083	CAN TURBANY	EDIFICACIÓ				482332	4638473
084	CAN MARTORELL / CAN MOLAS	EDIFICACIÓ				482348	4638545
085	CAN MET SEBI	EDIFICACIÓ				482638	4638456
086	CAN CORDONEDA	EDIFICACIÓ				482570	4638552
087	CAN SIMON DEL BOSC	EDIFICACIÓ				482854	4638574
088	CA L'ARBRES	EDIFICACIÓ				482755	4638713
089	CAN BONMATÍ / CAN BONMATÍ NOU	EDIFICACIÓ				482592	4638778
090	CAN TEIXIDOR	EDIFICACIÓ				482205	4638607
091	ROBERLO	ACTIVITAT / INSTAL·LACIÓ				482183	4638689
092	CAN CARRETER NOU / CAN CARRETER DE LES BÒRIES	EDIFICACIÓ				482025	4638683
093	CAN CALAU	EDIFICACIÓ				482278	4638866
094	CAN MASSANA	EDIFICACIÓ				482245	4639011
095	CAN ROURA	EDIFICACIÓ				482321	4639129
096	CAN PERRIS	EDIFICACIÓ				481926	4638981
097	CAN BOTIRÓ	EDIFICACIÓ				481956	4639074
098	BENZINERA AP7	ACTIVITAT / INSTAL·LACIÓ				481068	4639332
099	MAS ROVIRA	EDIFICACIÓ				482228	4639357
100	MAS ABRUSSER	EDIFICACIÓ				482462	4639555
101	CAN ALCALÀ	EDIFICACIÓ				482686	4639772
102	FRIUSA	ACTIVITAT / INSTAL·LACIÓ				482827	4639842
103	CAN TULSÀ / BADIA 1 / BADIA 2	EDIFICACIÓ				482902	4639739
104	MAS GALÍ NOU (HIVERNACLES)	EDIFICACIÓ				483260	4639874
105	MAS GALÍ NOU	EDIFICACIÓ				483303	4639954
106	MAS GALÍ	EDIFICACIÓ				483414	4639959
107	CAN GENER	EDIFICACIÓ				483798	4639944
108	MAS AGNÈS	EDIFICACIÓ				483845	4639665
109	CAN PERET VERMELL	EDIFICACIÓ				483697	4639410
110	CAN MESQUITA	EDIFICACIÓ				483441	4639405
111	CAN PALOMERAS / CAN GRIFOL / CAN RIBOT	EDIFICACIÓ				483417	4639593
112	MAS JANOT	EDIFICACIÓ				483396	4639706
113	CAN SOLEIES	EDIFICACIÓ				482829	4639526
114	CAN XICU DEL FORN / CAN TRICU NOU	EDIFICACIÓ				482732	4639377
115	CAN BUIXÓ	EDIFICACIÓ				483029	4639124
116	CAN PEIXANT	EDIFICACIÓ				483219	4638932
117	CAN ROSSEND	EDIFICACIÓ				483146	4638892
118	CAL QUECO	EDIFICACIÓ				483293	4638795

119	CAN BERENGUER / CAN MAS VILÀ NOU	EDIFICACIÓ				483219	4638739
120	SECTOR CAL QUECU	EDIFICACIÓ				483344	4638661
121	PISCINA MUNICIPAL	ACTIVITAT / INSTAL·LACIÓ				483531	4638837
122	CEMENTIRI MUNICIPAL	ACTIVITAT / INSTAL·LACIÓ				483598	4638725
123	CAN MASGRAU	EDIFICACIÓ				483813	4638492
124	MAS SERRA	EDIFICACIÓ				483981	4638067
125	CASA M ^a SERRA BOFILL bis	EDIFICACIÓ				484064	4638334
126	CAN JOSEP BOADAS SERRA / CASA JOAQUIM BOADAS SERRA / CASA ROSITA XIRGO / CAN BALL·LLOSERÀ	EDIFICACIÓ				484123	4638254
127	CAN CONIS	EDIFICACIÓ				484145	4638421
128	CAN TONET RIUROLA	EDIFICACIÓ				484341	4638502
129	FRIGORÍFICS COSTA BRAVA	ACTIVITAT / INSTAL·LACIÓ				484502	4638401
130	UNLAND	ACTIVITAT / INSTAL·LACIÓ				484802	4638431
131	CAN RIUROLA / CA N'ESGLEIES	EDIFICACIÓ				484512	4638649
132	CAN LLORENS / CAN XIRGO / CAN BANAL	EDIFICACIÓ				484360	4638598
133	CAN RAUTIS	EDIFICACIÓ				484326	4638802
134	CAN ROS	EDIFICACIÓ				484550	4638839
135	CENTRE RECUPERACIÓ DE PRIMATS	ACTIVITAT / INSTAL·LACIÓ				484820	4638945
136	MAS GIRONÈS	EDIFICACIÓ				484735	4639879

3.2.4. EMERGÈNCIES SÍSMIQUES (SISMICAT)

En cas de sisme, tot el municipi podria quedar afectat, no obstant, les àrees o instal·lacions que podrien quedar més afectades són:

- Nucli urbà
- Edificis de més de 5 plantes.
- Zones on hi ha edificis que no compleixen la normativa sismo-resistents de 1950.

Nuclis i/o edificacions que poden quedar aïllats per sisme

SÍMBOL	NOM
Símbol específic	Nucli de Riudellots de la Selva
Símbol específic	Conjunt d'edificacions i instal·lacions en disseminat

Edificis significatius especialment vulnerables:

SÍMBOL	ZONA	MOTIU
Símbol específic	-	Edifici antic
Símbol específic	-	Edifici antic

Àrees especialment vulnerables:

ZONA	MOTIU
No es constaten àrees del terme municipal especialment vulnerables al risc de sisme.	

Llistat global d'elements vulnerables per SISMES del conjunt del terme municipal

CODI	NOM	TIPUS	TELEFON	MAIL	CONTACTE	COORDENADES	
						UTM X	UTM Y
001	NUCLI DE RIUDELLOTS DE LA SELVA	NUCLI				483619	4638196
002	URB. MAS JOALS	URBANITZACIÓ				483809	4638757
003	URB. PONENT	URBANITZACIÓ				482906	4638736
004	URB. SANT JORDI	URBANITZACIÓ				482106	4639195
005	POL. IND. PONENT	POLÍGON INDUSTRIAL / LOGÍSTIC				482590	4639044
006	POL. IND. CENTRAL	POLÍGON INDUSTRIAL / LOGÍSTIC				483855	4639080
007	POL. IND. LLEVANT	POLÍGON INDUSTRIAL / LOGÍSTIC				484499	4639248
008	CIM LA SELVA	POLÍGON INDUSTRIAL / LOGÍSTIC				481116	4638704
009	ACEBSA / CAN BARRETÓ / CAN CALOT / SECTOR ESTACIÓ / BENZINERA C-25	ACTIVITAT / INSTAL·LACIÓ				484305	4638209
010	SECTOR CAN SARGATAL	ACTIVITAT / INSTAL·LACIÓ				482189	4638002
011	MAS CALÇADA	EDIFICACIÓ				483682	4635474
012	CAN CORNELLÀ / CASA NOVA DE CAN CORNELLÀ	EDIFICACIÓ				483079	4635941
013	CAN BOIA	EDIFICACIÓ				482974	4636069
014	CA N'AYMERIC	EDIFICACIÓ				482906	4636192
015	MAS SALAMANYA	EDIFICACIÓ				483299	4636216
016	LA TORREPONÇA	EDIFICACIÓ				483554	4636338
017	MAS SALA	EDIFICACIÓ				483490	4636000
018	MAS VILALLONGA	EDIFICACIÓ				483785	4635942
019	CAN PRINSA	EDIFICACIÓ				483978	4636052
020	CAN TRIBANA	EDIFICACIÓ				484014	4636110
021	CAN CASALS	EDIFICACIÓ				483940	4636227
022	CA N'ISCLE	EDIFICACIÓ				483930	4636387
023	CAL XEC	EDIFICACIÓ				484107	4636491
024	CAN JORDI TARRÉS	EDIFICACIÓ				483940	4636560
025	LA CASILLA	EDIFICACIÓ				484221	4636576
026	CAN GLEIES	EDIFICACIÓ				484442	4636681
027	LA CASA NOVA	EDIFICACIÓ				484036	4636691
028	CAN PALMADA	EDIFICACIÓ				483965	4636773
029	CAN TARRÉS	EDIFICACIÓ				483792	4636829
030	LA CASA VELLA	EDIFICACIÓ				483910	4636950
031	MAS CIURANA	EDIFICACIÓ				484330	4636930
032	CAN COTORRA / CAL MORAT	EDIFICACIÓ				484064	4637061
033	GRANJA DE L'ABRES	EDIFICACIÓ				483994	4637413
034	CAN LLUÍS DIAZ	EDIFICACIÓ				483944	4637645
035	CAN BOSCH / MOLÍ D'EN BOSCH	EDIFICACIÓ				483547	4637419
036	CAN RUFÍ	EDIFICACIÓ				482824	4637169
037	CAN CALDERÓ VELL / CAN CALDERÓ PETIT	EDIFICACIÓ				482668	4637076
038	CAN CALDERÓ NOU	EDIFICACIÓ				482583	4637239

039	MAS PRATS / MAS PRATS bis	EDIFICACIÓ				482207	4636904
040	LA GRANYANA	EDIFICACIÓ				481953	4636815
041	MOLÍ D'EN PLA	EDIFICACIÓ				481735	4636929
042	MAS PLA / GRANJA LLEOPART	EDIFICACIÓ				481512	4636914
043	MAS MORELL	EDIFICACIÓ				481558	4637135
044	CAN CAVALLERS	EDIFICACIÓ				481335	4637384
045	MAS SEGUER	EDIFICACIÓ				481520	4637382
046	CAN JOAQUIM ESGLEIES / GARATGE ESGLEIES	ACTIVITAT / INSTAL·LACIÓ				482054	4637272
047	ANTIGA LA PEQUEÑA (COBERT)	EDIFICACIÓ				482074	4637389
048	LA MASIA (COBERTS)	EDIFICACIÓ				481535	4637650
049	LA MASIA	EDIFICACIÓ				481467	4637729
050	LA ROCA PETITA	ACTIVITAT / INSTAL·LACIÓ				481834	4637700
051	HOTEL SALLÈS	ACTIVITAT / INSTAL·LACIÓ				481449	4638036
052	COBERT D'EN JESÚS	EDIFICACIÓ				481073	4638358
053	NOVOTEL	ACTIVITAT / INSTAL·LACIÓ				481449	4638376
054	PEATGE AP7 (Girona sud)	ACTIVITAT / INSTAL·LACIÓ				481542	4638181
055	CAN PROVENÇAL	EDIFICACIÓ				481686	4638298
056	MAS FABREGA	EDIFICACIÓ				481980	4637830
057	CAN VALLS	EDIFICACIÓ				482169	4637832
058	MAS PASTELLS	EDIFICACIÓ				482354	4637874
059	CAN JANET DORCA	EDIFICACIÓ				482601	4637838
060	CAN XIFRA	EDIFICACIÓ				482649	4637729
061	CAN MESTRES	EDIFICACIÓ				482610	4637630
062	CASA MONTSERRAT SERRA / CAN VALLS	EDIFICACIÓ				482781	4637638
063	CAN JOAQUIM SERRA	EDIFICACIÓ				483037	4637631
064	CASA M ^a ROSA SERRA	EDIFICACIÓ				482919	4637701
065	CAN PAGÈS TRIES	EDIFICACIÓ				482734	4637764
066	CAN XICU NOU	EDIFICACIÓ				482860	4637787
067	ELS PINS	EDIFICACIÓ				482933	4637813
068	CAN TRES / CASA ISABEL VINYOLES / CAN BURDÓ / MAS COSTA / CAN FUYÀ / CAN PALLOT / CAN BRUGADA / CAN PERICOT / CAN PERICOT NOU / CAL TIRÓ	EDIFICACIÓ				483144	4637788
069	CAN POU / CAN CRISTIÀ NOU / CAN CRISTIÀ	EDIFICACIÓ				483372	4637833
070	CASA CONXITA VINYOLES / CASA PETITA BELLAGUARDA	EDIFICACIÓ				483235	4637884
071	CAN BELLAGURADA NOU	EDIFICACIÓ				483065	4637924
072	CAN TUBERT / CAN SIMON / CAN DORCA / CAN DORCA NOU	EDIFICACIÓ				482900	4637982
073	MAS BELLAGUARDA	EDIFICACIÓ				483348	4638042
074	MAS VIDAL	EDIFICACIÓ				483264	4638238
075	CAL MOSSO D'EN CALVET	EDIFICACIÓ				483020	4638367
076	CAN COLL	EDIFICACIÓ				482896	4638165
077	CAN PUJADES / CAN PUJADES NOU	EDIFICACIÓ				482699	4638207
078	CAN MALAGÀ	EDIFICACIÓ				482594	4638302
079	CAN MET JANET	EDIFICACIÓ				482492	4638397
080	CAN BAGUE	EDIFICACIÓ				482405	4638359
081	IMPORT TRUCKS	ACTIVITAT / INSTAL·LACIÓ				482270	4638266

082	L'HOSTAL NOU	EDIFICACIÓ				482064	4638411
083	CAN TURBANY	EDIFICACIÓ				482332	4638473
084	CAN MARTORELL / CAN MOLAS	EDIFICACIÓ				482348	4638545
085	CAN MET SEBI	EDIFICACIÓ				482638	4638456
086	CAN CORDONEDA	EDIFICACIÓ				482570	4638552
087	CAN SIMON DEL BOSC	EDIFICACIÓ				482854	4638574
088	CA L'ARBRES	EDIFICACIÓ				482755	4638713
089	CAN BONMATÍ / CAN BONMATÍ NOU	EDIFICACIÓ				482592	4638778
090	CAN TEIXIDOR	EDIFICACIÓ				482205	4638607
091	ROBERLO	ACTIVITAT / INSTAL·LACIÓ				482183	4638689
092	CAN CARRETER NOU / CAN CARRETER DE LES BÒRIES	EDIFICACIÓ				482025	4638683
093	CAN CALAU	EDIFICACIÓ				482278	4638866
094	CAN MASSANA	EDIFICACIÓ				482245	4639011
095	CAN ROURA	EDIFICACIÓ				482321	4639129
096	CAN PERRIS	EDIFICACIÓ				481926	4638981
097	CAN BOTIRÓ	EDIFICACIÓ				481956	4639074
098	BENZINERA AP7	ACTIVITAT / INSTAL·LACIÓ				481068	4639332
099	MAS ROVIRA	EDIFICACIÓ				482228	4639357
100	MAS ABRUSSER	EDIFICACIÓ				482462	4639555
101	CAN ALCALÀ	EDIFICACIÓ				482686	4639772
102	FRIUSA	ACTIVITAT / INSTAL·LACIÓ				482827	4639842
103	CAN TULSÀ / BADIA 1 / BADIA 2	EDIFICACIÓ				482902	4639739
104	MAS GALÍ NOU (HIVERNACLES)	EDIFICACIÓ				483260	4639874
105	MAS GALÍ NOU	EDIFICACIÓ				483303	4639954
106	MAS GALÍ	EDIFICACIÓ				483414	4639959
107	CAN GENER	EDIFICACIÓ				483798	4639944
108	MAS AGNÈS	EDIFICACIÓ				483845	4639665
109	CAN PÈRET VERMELL	EDIFICACIÓ				483697	4639410
110	CAN MESQUITA	EDIFICACIÓ				483441	4639405
111	CAN PALOMERAS / CAN GRIFOL / CAN RIBOT	EDIFICACIÓ				483417	4639593
112	MAS JANOT	EDIFICACIÓ				483396	4639706
113	CAN SOLEIES	EDIFICACIÓ				482829	4639526
114	CAN XICU DEL FORN / CAN TRICU NOU	EDIFICACIÓ				482732	4639377
115	CAN BUIXÓ	EDIFICACIÓ				483029	4639124
116	CAN PEIXANT	EDIFICACIÓ				483219	4638932
117	CAN ROSSEND	EDIFICACIÓ				483146	4638892
118	CAL QUECO	EDIFICACIÓ				483293	4638795
119	CAN BERENGUER / CAN MAS VILÀ NOU	EDIFICACIÓ				483219	4638739
120	SECTOR CAL QUECU	EDIFICACIÓ				483344	4638661
121	PISCINA MUNICIPAL	ACTIVITAT / INSTAL·LACIÓ				483531	4638837
122	CEMENTIRI MUNICIPAL	ACTIVITAT / INSTAL·LACIÓ				483598	4638725
123	CAN MASGRAU	EDIFICACIÓ				483813	4638492
124	MAS SERRA	EDIFICACIÓ				483981	4638067
125	CASA M ^a SERRA BOFILL bis	EDIFICACIÓ				484064	4638334

126	CAN JOSEP BOADAS SERRA / CASA JOAQUIM BOADAS SERRA / CASA ROSITA XIRGO / CAN BALL-LLOSERA	EDIFICACIÓ				484123	4638254
127	CAN CONIS	EDIFICACIÓ				484145	4638421
128	CAN TONET RIUROLA	EDIFICACIÓ				484341	4638502
129	FRIGORÍFICS COSTA BRAVA	ACTIVITAT / INSTAL·LACIÓ				484502	4638401
130	UNLAND	ACTIVITAT / INSTAL·LACIÓ				484802	4638431
131	CAN RIUROLA / CA N'ESGLEIES	EDIFICACIÓ				484512	4638649
132	CAN LLORENS / CAN XIRGO / CAN BANAL	EDIFICACIÓ				484360	4638598
133	CAN RAUTIS	EDIFICACIÓ				484326	4638802
134	CAN ROS	EDIFICACIÓ				484550	4638839
135	CENTRE RECUPERACIÓ DE PRIMATS	ACTIVITAT / INSTAL·LACIÓ				484820	4638945
136	MAS GIRONÈS	EDIFICACIÓ				484735	4639879

3.2.5. ACCIDENTS EN EL TRANSPORT DE MERCADERIES PERILLOSES (TRANSCAT)

A les taules de les pàgines següents, apareixen els principals elements vulnerables possiblement afectats segons l'anàlisi de risc. S'ha tingut en compte com a elements vulnerables, no només la població i els béns, sinó també la vulnerabilitat mediambiental (cursos d'aigua, captacions, etc.).

En el cas d'accident en el transport de matèries perilloses s'estipula una distància estàndard de 500 m a banda i banda de la infraestructura AP7 per tal d'identificar els elements vulnerables per a cada una.

AP7: Llistat elements vulnerables per transport matèries perilloses

CODI	NOM	TIPUS	TELEFON	MAIL	CONTACTE	COORDENADES	
						UTM X	UTM Y
008	CIM LA SELVA	POLÍGON INDUSTRIAL / LOGÍSTIC				481116	4638704
042	MAS PLA / GRANJA LLEOPART	EDIFICACIÓ				481512	4636914
043	MAS MORELL	EDIFICACIÓ				481558	4637135
044	CAN CAVALLERS	EDIFICACIÓ				481335	4637384
045	MAS SEGUER	EDIFICACIÓ				481520	4637382
048	LA MASIA (COBERTS)	EDIFICACIÓ				481535	4637650
049	LA MASIA	EDIFICACIÓ				481467	4637729
050	LA ROCA PETITA	ACTIVITAT / INSTAL·LACIÓ				481834	4637700
051	HOTEL SALLÈS	ACTIVITAT / INSTAL·LACIÓ				481449	4638036
052	COBERT D'EN JESÚS	EDIFICACIÓ				481073	4638358
053	NOVOTEL	ACTIVITAT / INSTAL·LACIÓ				481449	4638376
054	PEATGE AP7 (Girona sud)	ACTIVITAT / INSTAL·LACIÓ				481542	4638181
055	CAN PROVENÇAL	EDIFICACIÓ				481686	4638298
056	MAS FABREGA	EDIFICACIÓ				481980	4637830
082	L'HOSTAL NOU	EDIFICACIÓ				482064	4638411
098	BENZINERA AP7	ACTIVITAT / INSTAL·LACIÓ				481068	4639332

A2: Llistat elements vulnerables per transport matèries perilloses

CODI	NOM	TIPUS	TELEFON	MAIL	CONTACTE	COORDENADES	
						UTM X	UTM Y
003	URB. PONENT	URBANITZACIÓ				482906	4638736
004	URB. SANT JORDI	URBANITZACIÓ				482106	4639195
005	POL. IND. PONENT	POLÍGON INDUSTRIAL / LOGÍSTIC				482590	4639044
010	SECTOR CAN SARGATAL	ACTIVITAT / INSTAL·LACIÓ				482189	4638002
039	MAS PRATS / MAS PRATS bis	EDIFICACIÓ				482207	4636904
040	LA GRANYANA	EDIFICACIÓ				481953	4636815
041	MOLÍ D'EN PLA	EDIFICACIÓ				481735	4636929
042	MAS PLA / GRANJA LLEOPART	EDIFICACIÓ				481512	4636914
043	MAS MORELL	EDIFICACIÓ				481558	4637135
045	MAS SEGUER	EDIFICACIÓ				481520	4637382
046	CAN JOAQUIM ESGLEIES / GARATGE ESGLEIES	ACTIVITAT / INSTAL·LACIÓ				482054	4637272
047	ANTIGA LA PEQUEÑA (COBERT)	EDIFICACIÓ				482074	4637389
048	LA MASIA (COBERTS)	EDIFICACIÓ				481535	4637650
050	LA ROCA PETITA	ACTIVITAT / INSTAL·LACIÓ				481834	4637700
055	CAN PROVENÇAL	EDIFICACIÓ				481686	4638298
056	MAS FABREGA	EDIFICACIÓ				481980	4637830
057	CAN VALLS	EDIFICACIÓ				482169	4637832
058	MAS PASTELLS	EDIFICACIÓ				482354	4637874
059	CAN JANET DORCA	EDIFICACIÓ				482601	4637838
060	CAN XIFRA	EDIFICACIÓ				482649	4637729
061	CAN MESTRES	EDIFICACIÓ				482610	4637630
077	CAN PUJADES / CAN PUJADES NOU	EDIFICACIÓ				482699	4638207
078	CAN MALAGÀ	EDIFICACIÓ				482594	4638302
079	CAN MET JANET	EDIFICACIÓ				482492	4638397
080	CAN BAGUE	EDIFICACIÓ				482405	4638359
081	IMPORT TRUCKS	ACTIVITAT / INSTAL·LACIÓ				482270	4638266
082	L'HOSTAL NOU	EDIFICACIÓ				482064	4638411
083	CAN TURBANY	EDIFICACIÓ				482332	4638473
084	CAN MARTORELL / CAN MOLAS	EDIFICACIÓ				482348	4638545
085	CAN MET SEBI	EDIFICACIÓ				482638	4638456
086	CAN CORDONEDA	EDIFICACIÓ				482570	4638552
088	CA L'ARBRES	EDIFICACIÓ				482755	4638713
089	CAN BONMATÍ / CAN BONMATÍ NOU	EDIFICACIÓ				482592	4638778
090	CAN TEIXIDOR	EDIFICACIÓ				482205	4638607
091	ROBERLO	ACTIVITAT / INSTAL·LACIÓ				482183	4638689
092	CAN CARRETER NOU / CAN CARRETER DE LES BÒRIES	EDIFICACIÓ				482025	4638683
093	CAN CALAU	EDIFICACIÓ				482278	4638866
094	CAN MASSANA	EDIFICACIÓ				482245	4639011

095	CAN ROURA	EDIFICACIÓ				482321	4639129
096	CAN PERRIS	EDIFICACIÓ				481926	4638981
097	CAN BOTIRÓ	EDIFICACIÓ				481956	4639074
099	MAS ROVIRA	EDIFICACIÓ				482228	4639357
100	MAS ABRUSSER	EDIFICACIÓ				482462	4639555
101	CAN ALCALÀ	EDIFICACIÓ				482686	4639772
102	FRIUSA	ACTIVITAT / INSTAL·LACIÓ				482827	4639842
103	CAN TULSÀ / BADIA 1 / BADIA 2	EDIFICACIÓ				482902	4639739
113	CAN SOLEIES	EDIFICACIÓ				482829	4639526
114	CAN XICU DEL FORN / CAN TRICU NOU	EDIFICACIÓ				482732	4639377
115	CAN BUIXÓ	EDIFICACIÓ				483029	4639124

FFCC Línia- Barcelona Portbou: Llistat elements vulnerables per transport matèries perilloses

CODI	NOM	TIPUS	TELEFON	MAIL	CONTACTE	COORDENADES	
						UTM X	UTM Y
001	NUCLI DE RIUDELLOTS DE LA SELVA	NUCLI				483619	4638196
002	URB. MAS JOALS	URBANITZACIÓ				483809	4638757
006	POL. IND. CENTRAL	POLÍGON INDUSTRIAL / LOGÍSTIC				483855	4639080
007	POL. IND. LLEVANT	POLÍGON INDUSTRIAL / LOGÍSTIC				484499	4639248
009	ACEBSA / CAN BARRETÓ / CAN CALOT / SECTOR ESTACIÓ / BENZINERA C-25	ACTIVITAT / INSTAL·LACIÓ				484305	4638209
011	MAS CALÇADA	EDIFICACIÓ				483682	4635474
018	MAS VILALLONGA	EDIFICACIÓ				483785	4635942
019	CAN PRINSA	EDIFICACIÓ				483978	4636052
020	CAN TRIBANA	EDIFICACIÓ				484014	4636110
021	CAN CASALS	EDIFICACIÓ				483940	4636227
022	CA N'ISCLE	EDIFICACIÓ				483930	4636387
023	CAL XEC	EDIFICACIÓ				484107	4636491
024	CAN JORDI TARRÉS	EDIFICACIÓ				483940	4636560
025	LA CASILLA	EDIFICACIÓ				484221	4636576
026	CAN GLEIES	EDIFICACIÓ				484442	4636681
027	LA CASA NOVA	EDIFICACIÓ				484036	4636691
028	CAN PALMADA	EDIFICACIÓ				483965	4636773
029	CAN TARRÉS	EDIFICACIÓ				483792	4636829
030	LA CASA VELLA	EDIFICACIÓ				483910	4636950
031	MAS CIURANA	EDIFICACIÓ				484330	4636930
032	CAN COTORRA / CAL MORAT	EDIFICACIÓ				484064	4637061
033	GRANJA DE L'ABRES	EDIFICACIÓ				483994	4637413
034	CAN LLUÍS DIAZ	EDIFICACIÓ				483944	4637645
104	MAS GALÍ NOU (HIVERNACLES)	EDIFICACIÓ				483260	4639874
105	MAS GALÍ NOU	EDIFICACIÓ				483303	4639954
106	MAS GALÍ	EDIFICACIÓ				483414	4639959
107	CAN GENER	EDIFICACIÓ				483798	4639944
108	MAS AGNÈS	EDIFICACIÓ				483845	4639665
109	CAN PERET VERMELL	EDIFICACIÓ				483697	4639410
110	CAN MESQUITA	EDIFICACIÓ				483441	4639405
111	CAN PALOMERAS / CAN GRIFOL / CAN RIBOT	EDIFICACIÓ				483417	4639593
112	MAS JANOT	EDIFICACIÓ				483396	4639706
124	MAS SERRA	EDIFICACIÓ				483981	4638067
125	CASA M ^a SERRA BOFILL bis	EDIFICACIÓ				484064	4638334
126	CAN JOSEP BOADAS SERRA / CASA JOAQUIM BOADAS SERRA / CASA ROSITA XIRGO / CAN BALL·LLOSERA	EDIFICACIÓ				484123	4638254
127	CAN CONIS	EDIFICACIÓ				484145	4638421

128	CAN TONET RIUOLA	EDIFICACIÓ				484341	4638502
129	FRIGORÍFICS COSTA BRAVA	ACTIVITAT / INSTAL·LACIÓ				484502	4638401
130	UNLAND	ACTIVITAT / INSTAL·LACIÓ				484802	4638431
131	CAN RIUOLA / CA N'ESGLEIES	EDIFICACIÓ				484512	4638649
132	CAN LLORENS / CAN XIRGO / CAN BANAL	EDIFICACIÓ				484360	4638598
133	CAN RAUTIS	EDIFICACIÓ				484326	4638802
134	CAN ROS	EDIFICACIÓ				484550	4638839
135	CENTRE RECUPERACIÓ DE PRIMATS	ACTIVITAT / INSTAL·LACIÓ				484820	4638945

TGV (Alta velocitat): Llistat elements vulnerables per transport matèries perilloses

						COORDENADES	
CODI	NOM	TIPUS	TELEFON	MAIL	CONTACTE	UTM X	UTM Y
004	URB. SANT JORDI	URBANITZACIÓ				482106	4639195
008	CIM LA SELVA	POLÍGON INDUSTRIAL / LOGÍSTIC				481116	4638704
044	CAN CAVALLERS	EDIFICACIÓ				481335	4637384
049	LA MASIA	EDIFICACIÓ				481467	4637729
051	HOTEL SALLÈS	ACTIVITAT / INSTAL·LACIÓ				481449	4638036
052	COBERT D'EN JESÚS	EDIFICACIÓ				481073	4638358
053	NOVOTEL	ACTIVITAT / INSTAL·LACIÓ				481449	4638376
054	PEATGE AP7 (Girona sud)	ACTIVITAT / INSTAL·LACIÓ				481542	4638181
055	CAN PROVENÇAL	EDIFICACIÓ				481686	4638298
096	CAN PERRIS	EDIFICACIÓ				481926	4638981
097	CAN BOTIRÓ	EDIFICACIÓ				481956	4639074
098	BENZINERA AP7	ACTIVITAT / INSTAL·LACIÓ				481068	4639332

3.2.6. EMERGÈNCIES AERONÀUTIQUES (AEROCAT)

El municipi es troba dins de l'àrea d'afectació per risc aeroportuari , inclòs en radi influència d'un aeroport , Zona II. Proximitat del municipi a l'aeroport de Vilobí d'Onyar, presència habituals de trànsit d'aeronaus a l'espai aeri que afecta al municipi.

ÀREES O SECTORS D'AFECTACIÓ PER RISC AEROORTURARI:

SECTOR DE RISC	ZONA D'AFECTACIÓ	DESCRIPCIÓ
Zona II de l'Aeroport Girona Costa Brava	Sud- Est	La zona sud-est del Municipi de Riudellots de la Selva es troba en zona II en cas d'accident aeri.

Llistat global d'elements vulnerables per RISC AEROORTURARI del conjunt del terme municipal:

CODI	NOM	TIPUS	TELEFON	MAIL	CONTACTE	COORDENADES	
						UTM X	UTM Y
008	CIM LA SELVA	POLÍGON INDUSTRIAL / LOGÍSTIC				481116	4638704
052	COBERT D'EN JESÚS	EDIFICACIÓ				481073	4638358
098	BENZINERA AP7	ACTIVITAT / INSTAL·LACIÓ				481068	4639332

3.2.7. PERSONES I ACTES EN ZONES DE RISC:

Població que ha de seguir un tractament inajornable o que presenta problemes de mobilitat reduïda a la zona que pot quedar afectada en cas d'una emergència

Població	Ubicació
En cas d'una possible emergència, es sol·licitarà informació sobre persones vulnerables al centre mèdic del municipi, amb qui es mantindrà contacte continuat, i es contactarà amb els assistents socials del municipi i/o del Consell Comarcal per tal de garantir que cap persona amb un tractament inajornable o amb problemes de mobilitat queden desataseses.	

Zones amb presència de persones sense llar que es poden veure afectades per una emergència:

ZONA	DESCRIPCIÓ
En data de redacció del present pla no s'han detectat persones sense llar al municipi	

Principals actes, fires i festes que es podrien veure afectats en cas d'emergència

Acte	Localització	Època	Aforament (orientatiu)
Cavalcada de reis	Nucli	5 de gener	1000
Fiporc	Nucli	Febrer	5000 / dia
Jornades interculturals	Nucli	Abril	350
Aplec de la Font del Mas Vilà	Parc Font del Mas Vilà	Juny	300
Sant Joan	Nucli	Juny	350
Festa de la fruita fresca	Nucli	Juliol	200
Festa Major	Nucli	Setembre	1000 / dia
Cros	Terme municipal	Desembre	500
Cursa de Sant Silvestre	Terme municipal	26 de desembre	1200

DOCUMENT 4. PROCEDIMENTS OPERATIUS PER RISC

4.1. PROCEDIMENT OPERATIU

4.1.1. CRITERIS D'ACTIVACIÓ. NIVELLS.

PREALERTA:

La prealerta es produeix, en general a partir d'un comunicat del CECAT, quan:

- És previsible un fenomen que pot produir situacions de risc per la població a mig termini.
- També es pot produir en maniobres en determinades instal·lacions (per exemple les derivades de control de preses que generen cabals propers a produir inundacions).

La prealerta no implica l'activació del Pla.

ALERTA:

El Pla s'activa en *fase d'alerta*, en general a partir d'un comunicat del CECAT, quan:

- * S'informa de l'activació d'un Pla Especial de la Generalitat en fase d'alerta per afectació a la zona on es troba el municipi.
- * Quan hi ha paràmetres objectius que fan preveure una situació d'emergència important a la població a curt termini.
- * Davant de emergències per riscos naturals que no afectin ni puguin afectar a persones, béns i vies de comunicació.
- * En emergències en determinades instal·lacions o infraestructures que no puguin produir danys a l'exterior però que puguin produir alarma en la població.

EMERGÈNCIA:

El Pla s'activa en *fase d'emergència*, en general a partir d'un comunicat del CECAT, davant de les situacions següents:

- * S'informa de l'activació en fase d'emergència d'un Pla Especial de la Generalitat en fase d'emergència per afectació a la zona on es troba el municipi.
- * Davant d'emergències que puguin comportar, per la seva evolució, un greu risc per al municipi o danys a la població.

Veure Annex 1, on es detallen criteris concrets per a cada risc.

4.1.2. TASQUES PREVENTIVES I OPERATIVES ASSOCIADES A CADASCUN DELS NIVELLS

ACCIONS PREVENTIVES AL RISC

Depenen de la tipologia d'emergència es podran realitzar accions preventives al llarg de l'any en diferents graus i nivells ja siguin per minimitzar el risc o per ajudar en la seva intervenció. Per exemple:

- **Incendis forestals:** Arranjament de camins, control hidrants i punts d'aigua per a mitjans d'intervenció, realització franja protecció de 25 m subjectes obligats Llei 5/2003,...
- **Inundacions:** Neteja de lleres i rius, senyalització de guals, obres de millora en punts conflictius o d'actuació prioritària,
- **Nevades:** Control i/o adquisició de fundents, manteniment de maquinària per treure neu, manteniment de grups electrògens, preveure talls de carrers i rutes alternatives, aparcaments específics,....
- **Sismes:** Control i senyalització de punts conflictius (control edificacions, cornises, elements estructurals en mal estat, arbres,...), es preveuen talls de carreres i trànsit a posteriori.
- **Ventades:** Control i senyalització de punts conflictius (cornises o balles en mal estat, bastides, senyals via pública, arbres,...), evitar actes a l'aire lliure, preveure neteja de carrers, talls de trànsit,....

EN SITUACIÓ DE PREALERTA, S'HAN DE FER LES ACTUACIONS SEGÜENTS:

Per a emergències on sigui possible una previsió, abans d'activar el Pla d'actuació municipal en alerta o en emergència, el municipi pot començar a fer tota una sèrie d'actuacions preventives per minimitzar les possibles conseqüències dels fenòmens previstos. Davant d'un avís preventiu de pre-alerta, s'han de fer les actuacions següents:

- Un seguiment de la situació (en funció al tipus d'emergència i a la probabilitat de la materialització del fenomen, aquest seguiment pot ser de tipus "intern" i per tant no sempre es contempla la informació a la població).
- Els grups actuants i entitats afectades procediran a fer les actuacions previstes en els seus plans d'actuació, entre d'altres: vigilància i control de zones de risc, mesures per la reducció del risc, preparació per a una possible evolució de l'emergència a llinars superiors (alerta o emergència).
- Una transmissió de la informació sobre qualsevol anomalia detectada que pugui ser significativa. Concretament, s'informa als membres del Comitè Municipal d'Emergència, als centres de coordinació i als grups locals actuants, si s'escau, d'acord amb els procediments establerts.
- Una possible convocatòria del consell assessor municipal, si es considera necessari.
- Comunicar al Centre de Coordinació Operativa de Catalunya (**CECAT**) (
-) que el Pla de Protecció Civil municipal es troba en situació de pre-alerta.
- Davant de la previsió del risc, el Centre Receptor d'Alarms trametrà els corresponents avisos preventius segons els procediments establerts.

PROCEDIMENTS D'ACTIVACIÓ. INTERFASE AMB PLANS SUPERIORS

» Detecció i notificació d'emergència:

Els avisos d'emergència associada a un pla especial de la Generalitat que rebi l'Ajuntament han de comunicar-se immediatament a:

- **Telèfon únic d'emergències de Catalunya (112)**
- **Centre de Coordinació Operativa de Catalunya (CECAT)**
-

» **Procediments d'activació**

El **CECAT** ha d'informar el **Centre Receptor d'Alarmes local (CRA)** dels municipis afectats o potencialment afectats per l'emergència, i per a determinats riscos li enviarà informació de referència com el mapa de risc. El **CRA** s'encarrega de comunicar-ho a l'alcalde.

En funció dels nivells i criteris que estableix el punt 3, l'alcalde activarà el Pla de protecció civil municipal, mitjançant el procediment establert, directament o a proposta de **CECAT**, o bé per indicació del director del Pla Especial de la Generalitat.

La interfase entre el Pla de protecció civil municipal i el Pla Especial de la Generalitat queda definida a partir de:

Els avisos que el **CECAT** fa al municipi. El **CECAT** enviarà un correu electrònic o una trucada informant que el Pla Especial de la Generalitat es troba activat.

La dependència de les funcions del responsable de l'emergència i del Comitè de Direcció tal com estan plantejades quan es produeix l'activació del Pla Especial de la Generalitat. Coordinació amb el director del Pla Especial de la Generalitat.

La configuració dels grups actants locals establerts, adaptada a l'activació del Pla Especial de la Generalitat, fet que implica la integració dels grups d'actuació locals en els grups actants del Pla Especial de la Generalitat i la coordinació amb la resta del grup.

La fase d'activació del Pla depèn de la corresponent fase del Pla Especial de la Generalitat i de la ubicació l'emergència respecte el municipi i l'impacta que la situació hi pugui tenir.

En general, en produir-se **l'activació del Pla**, s'ha de procedir a:

- La constitució del Comitè d'Emergències.
- L'avís d'activació als caps dels grups locals. Normalment s'ha de fer a través d'una trucada.
- La constitució dels grups actants locals.
- La constitució del **CECOPAL**.
- La informació a la població sobre l'activació del Pla de protecció civil municipal i de les mesures de protecció a seguir d'acord amb les indicacions del director del Pla Especial de la Generalitat.
- En cas de ser constituït el **CCA**, l'establiment d'un contacte permanent.
- La mobilització de mitjans i recursos assignats al Pla.
- L'activació dels plans d'autoprotecció de la zona afectada.
- Una vegada activat el Pla i constituït el Consell Assessor, el CECOPAL i els grups locals, el director del Pla de protecció civil municipal ha de mantenir contacte permanent amb el director del Pla Especial de la Generalitat, amb el CCA i amb els responsables dels PAU corresponents.

Veure Document 5 – Procediment d'actuació dels diversos grups actants
Veure Annex 1 - podeu trobar els criteris d'activació per a cada risc

EN GENERAL, AQUESTES ACCIONS ES CONCRETEN EN CAS D'ALERTA O EMERGÈNCIA DE LA FORMA SEGÜENT:

- * **Activació en alerta:** suposa l'avís al Consell Assessor de l'Emergència. A criteri de l'alcalde o el director del Pla Especial de la Generalitat, es pot mobilitzar el Grup Local d'Intervenció.
- * **Activació en emergència:** suposa la convocatòria del Consell Assessor de l'Emergència al CECOPAL i la mobilització dels grups actuant establerts en el Pla.

A continuació, es fa un recull de les actuacions principals a realitzar en cada cas, en funció del tipus de risc:

TASQUES PREVENTIVES I OPERATIVES ASSOCIADES AL RISC BÀSIC / TERRITORIAL	
FASE	TASQUES
PREALERTA	<ul style="list-style-type: none"> ➤ Seguiment de la situació: <ul style="list-style-type: none"> ▪ Comunicats del CECAT ▪ Informació meteorològica: http://www.meteo.cat/ ▪ Estat de la xarxa viària: http://cit.transit.gencat.cat/cit/AppJava/views/incidents.xhtml ▪ Responsable de l'activitat (en cas de risc per concentració de persones). ➤ Connectar i tenir a mà l'emissora de la Xarxa Rescat.
ALERTA EMERGÈNCIA 1 EMERGÈNCIA 2	<ul style="list-style-type: none"> ➤ Activar el Pla bàsic municipal i comunicar-ho al CECAT. ➤ Trucar al 112 si es necessita ajuda externa (bombers, mossos d'esquadra o SEM). ➤ Constituir el Comitè d'emergències municipal (veure ordre de trucades a la fitxa del CRA) i habilitar el CECOPAL. Activar els grups locals d'actuació que s'escaigui. ➤ Connectar i tenir a mà l'emissora de la Xarxa Rescat. ➤ Fer seguiment de la situació (font del punt anterior) i mantenir comunicació amb el CECAT. ➤ Avís als elements vulnerables i demanar si tenen necessitats especials. ➤ Controlar el trànsit i l'accés a les zones afectades per l'emergència. ➤ Obrir i habilitar els centres d'acollida i fer l'acolliment de la població afectada, si escau. ➤ Col·laborar en les evacuacions, si escau. ➤ En cas de ventades: <ul style="list-style-type: none"> ▪ Tancar els següents espais públics: <ul style="list-style-type: none"> ▪ Equipaments a cel obert en general (camp de futbol, pati escoles, parcs, ...) ▪ Suspendre esdeveniments i activitats esportives i recreatives a l'aire lliure que puguin tenir risc per tempestes elèctriques o caiguda de branques o arbres. ▪ Fer vigilància i neteja de la xarxa viària local i passos de vianants (arbres trencats, mobiliari urbà, runes, etc.). ➤ Habilitar punts d'informació a la població. ➤ Registre i organització dels voluntaris ocasionals. ➤ Comunicar canvis de fase d'activació del Pla bàsic d'emergències municipal al CECAT i als integrants del Comitè d'emergències municipal.

TASQUES PREVENTIVES I OPERATIVES ASSOCIADES AL RISC D'INCENDI FORESTAL	
PREALERTA	<ul style="list-style-type: none"> ➤ Seguiment de la informació: <ul style="list-style-type: none"> ▪ Comunicats del CECAT ▪ Perill d'incendi forestal: http://www.gencat.cat/medinatural/incendis/mapaperill/ ▪ Informació meteorològica: http://www.meteo.cat/prediccio/ ▪ Estat de la xarxa viària: http://cit.transit.gencat.cat/cit/AppJava/views/incidents.xhtml ➤ Connectar i tenir a mà l'emissora de la Xarxa Rescat. ➤ Vigilància de les zones d'especial risc del municipi.
ALERTA	<ul style="list-style-type: none"> ➤ Activar el Pla d'actuació municipal per incendis forestals i comunicar-ho al CECAT. ➤ Trucar al 112 si es detecta un incendi. ➤ Constituir el Comitè d'emergències municipal (veure ordre de trucades a la fitxa del CRA) i habilitar el CECOPAL. Activar els grups locals d'actuació. ➤ Connectar i tenir a mà l'emissora de la Xarxa Rescat. ➤ Fer seguiment de la situació (fonts del punt anterior) i mantenir comunicació amb el CECAT.
EMERGÈNCIA 1	<ul style="list-style-type: none"> ➤ Controlar el trànsit i l'accés a les zones afectades per l'incendi. ➤ Avís als elements vulnerables, transmetre la mesura d'autoprotecció que estableixi bombers i demanar si tenen necessitats especials.
EMERGÈNCIA 2	<ul style="list-style-type: none"> ➤ Obrir i habilitar els centres d'acollida i fer l'acolliment de la població afectada, si escau. ➤ Col·laborar en les evacuacions, si escau. ➤ Habilitar punts d'informació a la població. ➤ Preparar l'avituallament dels grups locals que treballin en l'incendi. ➤ Registre i organització dels voluntaris ocasionals ➤ Comunicar canvis de fase d'activació del Pla d'actuació municipal al CECAT i als integrants del Comitè d'emergències municipal.

TASQUES PREVENTIVES I OPERATIVES ASSOCIADES AL RISC D'INUNDACIONS	
PREALERTA	<ul style="list-style-type: none"> ➤ Seguiment de la informació: ➤ Comunicats del CECAT ➤ Informació meteorològica: http://www.meteo.cat/prediccio/ ➤ Estacions d'aforament: http://aca.gencat.cat/ca/laigua/seguiment-i-control/xarxes-de-control/ ➤ Estat de la xarxa viària: http://cit.transit.gencat.cat/cit/AppJava/views/incidents.xhtml ➤ Connectar i tenir a mà l'emissora de la Xarxa Rescat. ➤ Vigilància de les següents zones d'especial risc: <ul style="list-style-type: none"> ▪ Es realitzaran actuacions de vigilància del nivell d'aigua als punts d'actuacions prioritària. ➤ Avisar aquelles persones que facin activitats a la llera del riu.
ALERTA	<ul style="list-style-type: none"> ➤ Activar el Pla d'actuació municipal per inundacions i comunicar-ho al CECAT. ➤ Trucar al 112 si es necessita ajuda externa (bombers, mossos d'esquadra o SEM). ➤ Constituir el Comitè d'emergències municipal (veure ordre de trucades a la fitxa del CRA) i habilitar el CECOPAL. Activar els grups locals d'actuació. ➤ Connectar i tenir a mà l'emissora de la Xarxa Rescat. ➤ Fer seguiment de la situació (fonts del punt anterior), seguir la vigilància i mantenir comunicació amb el CECAT. ➤ Es realitzaran actuacions concretes de vigilància del nivell d'aigua, senyalització i/o tancament en els següents punts d'actuació prioritària: <ul style="list-style-type: none"> ▪ PAP1: Riu Onyar, Pont sobre l'Onyar del Camí a Franciac i Caldes ▪ PAP2: Riera de Riudevilla, Pont baix en pista asfaltada ▪ PAP3: Riu Onyar, Pont sobre l'Onyar de la C-25 ▪ PAP4: Riu Onyar, Sector inundable de l'Onyar darrera Polígon a la seva confluència amb el Rec de l'Agulla
EMERGÈNCIA 1	<ul style="list-style-type: none"> ➤ Les actuacions de vigilància en els següents punts conflictius: <ul style="list-style-type: none"> ▪ PACM5: Torrent del Cric, Pont sobre el Cric del Camí a Franciac i Caldes ▪ PACM6: Riera de Riudevilla, Pont sobre la Riera de Riudevila del Camí a Franciac i Caldes. ▪ PACM7: Riera de Riudevilla, Pas sota la línia del FFCC Barcelona - Portbou amb passera sobre la Riera Riudevilla. ▪ PACM8: Riu Onyar, Sector inundable de l'Onyar darrera Frigorífics Costa Brava. ▪ PACM9: Riera de Benaula, Gual a la Riera Benaula del camí a Can Gleies.
EMERGÈNCIA 2	<ul style="list-style-type: none"> ➤ Senyalitzar, tallar o controlar les següents vies de la xarxa viària: <ul style="list-style-type: none"> ▪ C-25, al seu pas pel municipi. ➤ Suspendre els esdeveniments públics a l'aire lliure que puguin tenir risc per tempestes elèctriques o caiguda de branques o arbres. ➤ Suspendre activitats esportives i recreatives al mar o als rius i controlar l'accés als passeigs marítims, esculleres i dics.

	<ul style="list-style-type: none">➤ Avís als elements vulnerables i demanar si tenen necessitats especials.➤ Fer vigilància i neteja de la xarxa viària local (treure fang i arbres trencats).➤ Obrir i habilitar els centres d'acollida i fer l'acolliment de la població afectada, si escau.➤ Col·laborar en les evacuacions que siguin necessàries.➤ Registre i organització dels voluntaris ocasionals.➤ Comunicar canvis de fase d'activació del Pla d'actuació municipal al CECAT i als integrants del Comitè d'emergències municipal.
--	---

TASQUES PREVENTIVES I OPERATIVES ASSOCIADES AL RISC DE NEVADES	
PREALERTA	<ul style="list-style-type: none"> ➤ Seguiment de la informació: ➤ Comunicats del CECAT ➤ Informació meteorològica: http://www.meteo.cat/wpweb/prediccio/ ➤ Estat de la xarxa viària: http://cit.transit.gencat.cat/cit/AppJava/views/incidents.xhtml ➤ Connectar i tenir a mà l'emissora de la Xarxa Rescat. ➤ Fer seguiment de la situació nivometeorològica. ➤ Comprovar la disponibilitat de fundents al magatzem de la brigada. ➤ Comprar més fundents, si és necessari. ➤ Punts de distribució de fundents: <ul style="list-style-type: none"> ▪ Magatzem brigada municipal ➤ Senyalitzar els següents punts conflictius per risc de glaçades: <ul style="list-style-type: none"> ▪ Zones de vianants del municipi ➤ Habilitar zones d'aparcaments de vehicles a: <ul style="list-style-type: none"> ▪ Pol. Industrial Can Simon ▪ Pol. Industrial Mas Llorenç ▪ Esplanada davant parc de bombers ➤ Revisar l'estat dels grups electrògens disponibles a: <ul style="list-style-type: none"> ▪ Magatzem brigada municipal
ALERTA	<ul style="list-style-type: none"> ➤ Activar el Pla d'actuació municipal per nevades i comunicar-ho al CECAT. ➤ Trucar al 112 si es necessita ajuda externa (bombers, mossos d'esquadra o SEM). ➤ Constituir el Comitè d'emergències municipal (veure ordre de trucades a la fitxa del CRA) i habilitar el CECOPAL. Activar els grups locals d'actuació. ➤ Connectar i tenir a mà l'emissora de la Xarxa Rescat. ➤ Fer seguiment de la situació (font del punt anterior), vigilància dels gruixos de neu i mantenir comunicació amb el CECAT. ➤ Rutes de neteja prioritària (veure cartografia): <ul style="list-style-type: none"> ▪ Nucli urbà de RIUDELLOTS DE LA SELVA: <ul style="list-style-type: none"> ▪ c. Josep Pla (urb. Can Jordi) ▪ Av. Del Mas Pins ▪ c. Onyar ▪ C-25 fins enllaç Av. Països Catalans ▪ Av. Països Catalans ▪ Av. Girona
EMERGÈNCIA 1	
EMERGÈNCIA 2	<ul style="list-style-type: none"> ➤ Senyalitzar, tallar o controlar les següents vies de la xarxa viària: <ul style="list-style-type: none"> ▪ C-25, al seu pas pel municipi. ➤ Neteja i distribució, si escau, de fundents per a vianants, al següent punt: <ul style="list-style-type: none"> ▪ Magatzem municipal. ➤ Suspendre esdeveniments públics, activitats esportives i recreatives a l'aire lliure. ➤ Avís als elements vulnerables i demanar si tenen necessitats especials. ➤ Demanar la col·laboració de la població pel que fa a la neteja de les voreres i terrats.

	<ul style="list-style-type: none">➤ Obrir i habilitar els centres d'acollida i fer l'acolliment de la població afectada, si escau.➤ Col·laborar en les evacuacions que siguin necessàries.➤ Registre i organització dels voluntaris ocasionals.➤ Comunicar canvis de fase d'activació del Pla d'actuació municipal al CECAT i als integrants del Comitè d'emergències municipal.
--	---

TASQUES PREVENTIVES I OPERATIVES ASSOCIADES AL RISC DE VENTADES	
PREALERTA	<ul style="list-style-type: none"> ➤ Seguiment de la situació: <ul style="list-style-type: none"> ▪ Comunicats del CECAT ▪ Informació meteorològica: http://www.meteo.cat/prediccio ▪ Estat de la xarxa viària: http://cit.transit.gencat.cat/cit/AppJava/views/incidents.xhtml ▪ ➤ Connectar i tenir a mà l'emissora de la Xarxa Rescat si se'n disposa. ➤ Vigilància de les següents zones d'especial risc:
ALERTA	<ul style="list-style-type: none"> ➤ Activar el Pla d'actuació municipal per risc de vent i comunicar-ho al CECAT. ➤ Trucar al 112 si es necessita ajuda externa (bombers, mossos d'esquadra o SEM). ➤ Constituir el Comitè d'emergències municipal (veure ordre de trucades a la fitxa del CRA) i habilitar el CECOPAL. Activar els grups locals d'actuació que s'escaigui. ➤ Connectar i tenir a mà l'emissora de la Xarxa Rescat. ➤ Fer seguiment de la situació (font del punt anterior) i mantenir comunicació amb el CECAT. ➤ Senyalitzar, tallar o controlar les següents vies de la xarxa viària: <ul style="list-style-type: none"> ▪ C-25, al seu pas pel municipi. ➤ Fer vigilància i neteja de la xarxa viària local i passos de vianants (arbres trencats, mobiliari urbà, runes, etc.). ➤ Habilitar zones d'aparcaments de vehicles a: <ul style="list-style-type: none"> ▪ Rotonda entrada municipi , davant plaça Ajuntament. ▪ Rotonda sortida municipi, davant antiga Estació. ▪ Pàrquing municipal, c. Canigó, c. països Catalans, c. l'Estació.
EMERGÈNCIA	<ul style="list-style-type: none"> ➤ Tancar els següents espais públics: <ul style="list-style-type: none"> ▪ Parc "La pineda" ▪ Zona Piscina Municipal ➤ Suspendre esdeveniments i activitats esportives i recreatives a l'aire lliure que puguin tenir risc per tempestes elèctriques o caiguda de branques o arbres. ➤ Avís als elements vulnerables, comunicant les mesures d'autoprotecció que s'estableixin des de la direcció del Pla, en cas de dubte, recomanar el confinament, i demanar si tenen necessitats especials. ➤ Fer l'avituallament dels elements vulnerables amb concentració de persones que no siguin autosuficients si el confinament és llarg. ➤ Obrir i habilitar els centres d'acollida i fer l'acolliment de la població afectada, si escau. ➤ Col·laborar en les evacuacions, si escau. ➤ Registre i organització dels voluntaris ocasionals. ➤ Comunicar canvis de fase d'activació del Pla d'actuació municipal al CECAT i als integrants del Comitè d'emergències municipal.

TASQUES PREVENTIUES I OPERATIUES ASSOCIADES AL RISC QUÍMIC EN EL TRANSPORT DE MERCADERIES PERILLOSES	
ALERTA	<ul style="list-style-type: none"> ➤ Activar el Pla d'actuació municipal per a accidents en el transport de mercaderies perilloses i comunicar-ho al CECAT. ➤ Trucar al 112 si es necessita ajuda externa (bombers, mossos d'esquadra o SEM). ➤ Constituir el Comitè d'emergències municipal (veure ordre de trucades a la fitxa del CRA) i habilitar el CECOPAL. Activar els grups locals d'actuació. ➤ Connectar i tenir a mà l'emissora de la Xarxa Rescat. ➤ Fer seguiment de la situació i mantenir comunicació amb el CECAT. ➤ Avís als elements vulnerables comunicant les mesures d'autoprotecció que s'estableixin des de la direcció del TRANSCAT, en cas de dubte, recomanar el confinament, i demanar si tenen necessitats especials.
EMERGÈNCIA	<ul style="list-style-type: none"> ➤ Controlar el trànsit i l'accés a les zones afectades per l'emergència. ➤ Obrir i habilitar els centres d'acollida i fer l'acolliment de la població afectada, si escau. ➤ Col·laborar en les evacuacions que siguin necessàries. ➤ Fer l'avituellament dels elements vulnerables amb concentració de persones que no siguin autosuficients si el confinament és llarg. ➤ Comunicar canvis de fase d'activació del Pla d'actuació municipal al CECAT i als integrants del Comitè d'emergències municipal.

TASQUES PREVENTIVES I OPERATIVES ASSOCIADES AL RISC SÍSMIC	
PREALERTA	<ul style="list-style-type: none"> ➤ Seguiment de la informació: <ul style="list-style-type: none"> ▪ Comunicats del CECAT ▪ Institut Cartogràfic i Geològic de Catalunya: http://www.icgc.cat/Ciutada/Explora-Catalunya/Terratremols ▪ Estat de la xarxa viària: http://cit.transit.gencat.cat/cit/AppJava/views/incidents.xhtml ➤ Connectar i tenir a mà l'emissora de la Xarxa Rescat.
ALERTA	<ul style="list-style-type: none"> ➤ Activar el Pla d'actuació municipal per sismes i comunicar-ho al CECAT. ➤ Trucar al 112 si es necessita ajuda externa (bombers, mossos d'esquadra o SEM). ➤ Constituir el Comitè d'emergències municipal (veure ordre de trucades a la fitxa del CRA) i habilitar el CECOPAL. Activar els grups locals d'actuació. ➤ Connectar i tenir a mà l'emissora de la Xarxa Rescat. ➤ Fer seguiment de la situació i mantenir comunicació amb el CECAT. ➤ Avís als elements vulnerables i demanar si tenen necessitats especials. ➤ Controlar el trànsit i l'accés a les zones afectades.
EMERGÈNCIA 1	<ul style="list-style-type: none"> ➤ Inspecció dels edificis de major risc del municipi per detectar possibles danys.
EMERGÈNCIA 2	<ul style="list-style-type: none"> ➤ Suspendre esdeveniments públics i altres activitats, si escau. ➤ Obrir i habilitar els centres d'acollida i fer l'acolliment de la població afectada, si escau. ➤ Col·laborar en les evacuacions que siguin necessàries. ➤ Registre i organització dels voluntaris ocasionals ➤ Comunicar canvis de fase d'activació del Pla d'actuació municipal al CECAT i als integrants del Comitè d'emergències municipal.

TASQUES PREVENTIVES I OPERATIVES ASSOCIADES AL RISC AERONÀUTIC	
PREALERTA	<ul style="list-style-type: none"> ➤ Seguiment de la informació: <ul style="list-style-type: none"> ▪ Comunicats del CECAT. ▪ Responsable de la instal·lació. ➤ Connectar i tenir a mà l'emissora de la Xarxa Rescat. ➤ Un seguiment de la situació de tipus "intern i per tant no sempre es contempla la informació a la població. ➤ Una transmissió de la informació sobre qualsevol anomalia detectada que pugui ser significativa. Concretament, s'informa als membre del comitè Municipal de l'Emergència, als centres de coordinació i als grups locals actuants, si s'escau, d'acord amb els procediments establerts. ➤ Una possible convocatòria del consell assessor municipal, si es considera necessari.
ALERTA EMERGÈNCIA	<ul style="list-style-type: none"> ➤ Activar el Pla d'actuació municipal per a emergències aeronàutiques i comunicar-ho al CECAT. ➤ Trucar al 112 si es necessita ajuda externa (bombers, mossos d'esquadra o SEM). ➤ Constituir el Comitè d'emergències municipal (veure ordre de trucades a la fitxa del CRA) i habilitar el CECOPAL. Activar els grups locals d'actuació. ➤ Connectar i tenir a mà l'emissora de la Xarxa Rescat. ➤ Fer seguiment de la situació i mantenir comunicació amb el CECAT. ➤ Controlar el trànsit i l'accés a les zones afectades per l'emergència. ➤ Suspendre esdeveniments públics i altres activitats, si escau. ➤ Obrir i habilitar els centres d'acollida i fer l'acolliment de la població afectada, si escau. ➤ Col·laborar en les evacuacions que siguin necessàries. ➤ Comunicar canvis de fase d'activació del Pla d'actuació municipal al CECAT i als integrants del Comitè d'emergències municipal.

4.1.3. AVISOS: ORGANITZACIÓ, SISTEMES I RECORREGUTS D'AVÍS

Notificació d'alerta a la població, per posar en pràctica les mesures d'autoprotecció com el confinament o l'evacuació.

Sistemes/mitjans d'avís a la població:

- Els mitjans de comunicació locals.
- Web municipal.
- Sirenes de titularitat municipal
- Megafonia fixa o mòbil.
- Panells informatius.
- Oficines de turisme.
- Xarxes socials.
- Telefonia fixa i mòbil.

Responsabilitat: amb caràcter immediat, l'Alcalde o Alcaldessa. Quan el Pla Especial de la Generalitat està activat, aquesta responsabilitat és compartida amb el Director del Pla Especial de la Generalitat.

Direcció i coordinació de les tasques d'avís: L'Alcalde o Alcaldessa, a més del dispositiu municipal corresponent, tindrà el suport per executar aquestes tasques del Grup Local d'Ordre i Avisos i el del Pla Especial de la Generalitat.

PLASEQCAT Per emergències en establiments industrials amb substàncies perilloses, tindrà el suport del CECAT pel que fa a l'activació de les sirenes de la Xarxa d'Alarmes i Comunicacions de la Generalitat (en cas de ser instal·lades).

AVISOS: ORGANITZACIÓ, SISTEMES I RECORREGUTS D'AVÍS			
RISC	RESPONSABLE	MITJANS	DESTINATARIS
INUNCAT	Cap del grup d'ordre i avisos a la població.	Telefònicament, per megafonia o in situ	Elements vulnerables afectats (veure DOCUMENT 3)
NEUCAT			
VENCAT			
SISMICAT			
TRANSCAT			
AEROCAT			

4.1.4. PROCEDIMENTS DE RELACIÓ I D'INTERACCIÓ AMB ELS PLANS D'ÀMBIT SUPERIOR

El pla ha de preveure la integració i coordinació amb altres plans d'àmbit superior que es poguessin activar de forma simultània amb el pla.

Aquesta coordinació es reflecteix, bàsicament, en els següents aspectes:

FASE EMERGÈNCIA	RESPONSABLE	ACCIÓ	MITJÀ
Inici	Alcalde o persona que delegui	Comunicar activació del Pla al CECAT	Telèfon, Correu electrònic o Xarxa Rescat
Durant	CRA o coordinador municipal	Sol·licitud d'ajuda externa, si s'escau al 112	Telèfon o Xarxa Rescat
Durant	Alcalde o persona que delegui	Intercanvi informació amb el CECAT	Telèfon, Correu electrònic o Xarxa Rescat
Durant	Grups locals d'actuació	Col·laboració amb cossos d'emergència	Presencialment
Fi	Alcalde o persona que delegui	Comunicar desactivació Pla al CECAT	Telèfon, Correu electrònic o Xarxa Rescat

4.2. MESURES DE PROTECCIÓ A LA POBLACIÓ

4.2.1. EXECUCIÓ DE L'EVACUACIÓ

L'evacuació o l'allunyament consisteixen a desplaçar els usuaris o la població afectada a altres llocs o dependències en zona segura.

Cal tenir previst els elements a desallotjar i l'habilitació de llocs d'allotjament temporal per a aquelles persones de pas o residents que no puguin arribar al seu destí o aquelles que han hagut d'abandonar els seus habitatges. També és fonamental que la població sàpiga com actuar en cas d'evacuació.

Responsabilitat de la decisió d'efectuar l'evacuació de la població: L'Alcalde o Alcaldessa. Quan el Pla Especial de la Generalitat està activat, aquesta responsabilitat recau en última instància en el Director del Pla Especial de la Generalitat.

Direcció i coordinació de les tasques d'evacuació: L'Alcalde o Alcaldessa (a més del dispositiu municipal corresponent), comptant amb el suport del Grup Local d'Ordre i Avisos i el del Pla Especial de la Generalitat per executar-les. Les tasques d'evacuació van íntimament lligades a les d'avís a la població descrites anteriorment.

Direcció i coordinació de les tasques d'acollida: L'Alcalde o Alcaldessa (a més del dispositiu municipal previst), comptant amb el Grup Local Logístic i d'Acollida.

Llocs de possible evacuació: Les zones a evacuar es definiran d'acord amb la localització i les característiques de l'emergència.

Relació de mitjans de transport: Vegeu al document 6 que acompanya aquest manual el Catàleg de Mitjans i Recursos. En cas de necessitar més mitjans, s'han de sol·licitar al **Centre de Coordinació Operativa de Catalunya (CECAT)**.

Famílies que necessiten assistència en l'evacuació: Hi pot haver famílies d'urbanitzacions, de nuclis de població o cases aïllades o de barris perifèrics que necessitin assistència per a l'evacuació, ja sigui per la situació com per les condicions o circumstàncies de salut, etc.

4.2.2. ZONA D'ALLUNYAMENT

L'allunyament consisteix a desplaçar la població afectada a una zona segura de forma temporal. Les possibles zones d'allunyament es definiran depenen de l'emergència, la seva magnitud i localització.

Cal tenir previst els elements vulnerables a desallotjar i l'habilitació de llocs d'allotjament temporal per a aquelles persones de pas o residents que no puguin arribar al seu destí o aquelles que han hagut d'abandonar els seus habitatges. També és fonamental que la població sàpiga com actuar en cas d'evacuació/allunyament.

A l'apartat següent es defineixen els centres d'acollida.

4.2.3. PAUTES DE CONFINAMENT

En determinades circumstàncies en què no es pugui dur a terme l'evacuació en condicions de seguretat de la població ubicada en zona de risc, el confinament als habitatges i edificis pot esdevenir la mesura de protecció més adient. Es tractaria de refugiar-se dins dels edificis, tancar totes les obertures i entrades de les edificacions (portes, persianes, porticons) i situar-se el més lluny possible de la part de l'edifici on impactaria l'efecte de l'emergència (allau), en les parts superiors (inundacions), en les parts més interiors i allunyades de l'atmosfera exterior i tancar la ventilació (accidents amb substàncies perilloses), etc., en cas que l'emergència es desencadenés i afectés l'edifici.

A l'hora de valorar la conveniència o no de confinar la població i de restringir el moviment de les persones, cal tenir en compte si les edificacions a la zona d'arribada dels efectes de l'emergència poden funcionar com un refugi suficientment segur i si la previsió del perill pot empitjorar fins al punt de ser necessària l'evacuació. En aquest supòsit caldria valorar l'evacuació enfront del confinament, tenint en compte els casos que l'evacuació s'acabaria realitzant en condicions molt desfavorables i d'altíssima perillositat.

Les zones de confinament es definiran d'acord amb la localització i les característiques de l'emergència.

4.2.4. CONTROL D'ACCESSOS

L'objectiu del control d'accessos és impedir que persones i vehicles aliens a la gestió de l'emergència puguin entrar en la zona de risc. D'aquesta manera s'impedeix que aquestes persones es posin en perill i es garanteix que no destorben els grups actuants a la zona de risc. Pot ser necessari, en el seu cas, el control i l'ordenació del trànsit en les zones adjacents, amb l'objecte de facilitar l'arribada de nous recursos.

S'estableix control d'accessos als punts següents:

PLA ESPECIAL	SUPÒSIT	PUNT	RUTES ALTERNATIVES
NEUCAT	Nevada	C-25 : Rotonda sortida municipi (davant Ajuntament), direcció Aeroport.	A definir
VENCAT	Ventada molt forta		A definir
INFOCAT	Incendi forestal	C-25: Rotonda sortida direcció Cassà de la Selva (davants estació Ferrocarril).	A definir
INUNCAT	Inundació		A definir

4.3. CENTRES D'ACOLLIDA. TIPOLOGIA

CENTRES D'ACOLLIDA. TIPOLOGIA.								
CODI	NOM I TIPUS RESPONSABLE	ADREÇA	CAPACITAT (aproximada)	LLITS	CALEFACCIÓ	DUTXES AMB AIGUA CALENTA	CUINA	AFFECTACIÓ PER RISC
Símbol específic	Pavelló Esportiu	c. Pineda, 18	1385	NO	SI	SI	NO	INUNCAT NEUCAT VENCAT SISMICAT TRANSCAT AEROCAT
Símbol específic	Sala polivalent edifici Ajuntament	c. Plaça Ajuntament, 1	50	NO	SI	NO	NO	INUNCAT NEUCAT VENCAT SISMICAT TRANSCAT AEROCAT

DOCUMENT 5. FITXES D'ACTUACIÓ

5.1 FITXES D'ACTUACIÓ

A continuació s'adjunta la llista de les fitxes d'actuació:

- FITXA 1: CENTRE RECEPTOR D'ALARMES (CRA)
- FITXA 2: RESPONSABLE MUNICIPAL DE L'EMERGÈNCIA (ALCALDE/SSA)
- FITXA 3: COORDINADOR MUNICIPAL DE L'EMERGÈNCIA
- FITXA 4: CAP DEL GRUP LOCAL D'ORDRE I AVISOS A LA POBLACIÓ
- FITXA 5: CAP DEL GRUP LOCAL LOGÍSTIC I D'ACOLLIDA
- FITXA 6: CAP DEL GABINET D'INFORMACIÓ
- FITXA 7: REPRESENTANT MUNICIPAL AL CECAT: PLA AUTONÒMIC

FITXA D'ACTUACIÓ 1	CENTRE RECEPTOR D'ALARMES (CRA)
ACCIONS A REALITZAR	
<p><u>FUNCIONS / ACCIONS</u></p> <ul style="list-style-type: none"> • Avís del sinistre o previsió de risc <p><u>Situacions de pre-alerta</u></p> <ul style="list-style-type: none"> • Ha d'avisar el coordinador tècnic municipal i l'alcalde. • Ha d'avisar, si l'alcalde ho creu convenient, aquelles persones que hagin de prendre les mesures preventives necessàries. • N'ha de fer el seguiment. <p><u>Alerta i emergència</u></p> <ul style="list-style-type: none"> • Ha d'annotar les dades. • Ha d'avisar: <ul style="list-style-type: none"> - al CECAT (<i>en cas que l'avís no l'hagin fet ells</i>). - al 112 - El coordinador tècnic municipal i l'alcalde. - Els caps dels grups locals i del gabinet de premsa. - Els membres del consell assessor, en cas que el director del pla ho disposi. - Els serveis municipals que puguin afrontar el sinistre - En cas de risc de nevades o d'allaus, els responsables dels serveis municipals operatius que hagin d'afrontar la possible situació d'emergència: cap de la brigada municipal, bombers, hospitals... per tal que facin les actuacions preventives adients. • Obtenir informació a través de la Policia Local. • En cas que el Pla s'activi de manera formal, ha d'avisar els membres del Consell Assessor i el Gabinet de Premsa. <p><u>MITJANS I RECURSOS</u></p> <ul style="list-style-type: none"> • Comunicacions de la policia o vigilants municipals i telefonia. <p><u>LLOC ON DIRIGIR-SE</u></p> <ul style="list-style-type: none"> • Centre Receptor d'Alarmes (CRA) <p><u>DOCUMENTACIÓ NECESSÀRIA</u></p> <ul style="list-style-type: none"> • Llistat telefònic • Si s'escau, informació sobre avisos a elements vulnerables per a diferents supòsits. 	

FITXA D'ACTUACIÓ 2	RESPONSABLE MUNICIPAL DE L'EMERGÈNCIA (ALCALDE /SSA)
ACCIONS A REALITZAR	
<p><u>FUNCIONS / ACCIONS</u></p> <ul style="list-style-type: none"> • Avís del sinistre o de la previsió de risc: ha de contactar amb el CRA per iniciar la roda de trucades, ja establerta a la fitxa d'actuació 1 (CRA). • N'ha de fer una valoració inicial (tot ampliant, si cal, la informació): <ul style="list-style-type: none"> - S'hi ha de determinar amb exactitud el lloc de l'emergència. - Les persones afectades. - Els danys materials - Informació de referència. Per exemple per incendis forestals l'estat dels camins d'accés... • Ha de contactar amb el CECAT per tal de: <ul style="list-style-type: none"> - Confirmar l'avís, ampliar i contrastar la informació. - Preguntar si s'ha activat el Pla Especial de la Generalitat i si es constitueix el CCA o no (en cas afirmatiu, s'ha de demanar on es localitza i la forma de comunicació prevista). - Donar els telèfons de contacte de l'Ajuntament i del CECOPAL. <p>» Pre-alerta:</p> <ul style="list-style-type: none"> • Ha d'informar i de donar l'ordre als responsables dels grups actuants de preparar totes les mesures preventives necessàries i els equips de resposta per l'emergència que es podran necessitar en cas de materialitzar-se les situacions d'emergència previstes. Per exemple, en el cas de previsió de nevades, fer els avisos a la brigada d'obres per tal de que faci les actuacions pertinents per posar a punt tots els mitjans de prevenció i equips de resposta per l'emergència. Entre aquestes tasques, hi haurà: fer la previsió i recollida de material fundent, revisar el material de neteja de les carreteres. • Donar les instruccions d'enllestir, a nivell municipal, totes aquelles operacions de manteniment que puguin afectar els serveis bàsics, en cas de materialitzar-se les situacions d'emergència previstes. • Ha de donar l'ordre de que es faci un seguiment de la situació. • Ha de recordar al CRA la necessitat que informi als membres del Comitè Municipal d'Emergència, als centres de coordinació i als grups locals actuants, si s'escau. • Ha de recordar al CRA la necessitat que comuniquin al CECAT que el Pla de Protecció Civil Municipal es troba en situació de pre-alerta. <p>» Alerta</p> <ul style="list-style-type: none"> • Ha de donar l'ordre de fer prendre les mesures preventives necessàries en cas de materialitzar-se les emergències previstes. Per exemple: ha d'ordenar, si s'escau, inici del repartiment de fundents als punts conflictius en cas de nevades. • D'acord amb el llistat d'elements vulnerables recollits en el Pla, preveure el desallotjament d'aquells elements que s'escaiguin. • Donar l'ordre d'informar als elements vulnerables. • Ha de donar l'ordre al cap del grup logístic de començar a preparar l'avitallament que puguin necessitar, en cas de confinament, els possibles elements més vulnerables. • Ha de donar l'ordre al cap del grup sanitari de preveure tots els mitjans necessaris per atendre a aquelles persones que hagin de seguir tractaments mèdics inajornables que puguin quedar interromputs a causa de l'emergència (per exemple per nevades). • Si el Pla Especial de la Generalitat es troba en situació d'alerta, ha de gestionar la coordinació entre el Pla de Protecció Civil municipal i el Pla Especial. • Si ho creu convenient, ha de donar l'ordre d'activar formalment el Pla en el nivell d'alerta i encomanar al CRA l'avís dels membres del Comitè Municipal de l'Emergència, sense convocar-los, ja establerta a la fitxa d'actuació 1 (CRA). Comunicar aquesta activació al CECAT. • Ha de fer el seguiment de l'alerta i, si ho creu convenient, ha de dirigir-se al CECOPAL. • Ha de fer el manteniment de contactes amb el CECAT. • L'alcalde ha de vetllar per tal que els mitjans de comunicació municipal informin a la població sobre la situació, sobre les actuacions que s'estan fent a nivell municipal i sobre els consells a seguir en cas que les previsions es materialitzin. En cas que el CECAT hagi emès un comunicat d'activació del Pla Especial de la Generalitat en fase d'alerta, l'alcalde vetllarà per tal que la informació a la població estigui en concordança amb les directrius del gabinet d'informació del Pla Especial de la Generalitat. 	

FITXA D'ACTUACIÓ

2

RESPONSABLE MUNICIPAL DE L'EMERGÈNCIA (ALCALDE /SSA)

» **Emergència**

- Ha de contactar amb el director del Pla Especial de la Generalitat per concretar l'activació del Pla de forma coordinada. Ha d'activar el Pla en emergència i encomanar al **CRA** l'avís i convocatòria al **CECOPAL** dels membres del Comitè municipal de l'Emergència, ja establerta a la fitxa d'actuació 1 (CRA). Comunicar aquesta activació al **CECAT**.
- Amb el Comitè municipal de l'Emergència, ha de decidir la constitució dels grups locals d'actuació.
- Ha de preparar el **CECOPAL** i les dependències de la Policia Local per utilitzar-los com a centres d'operacions. Ha d'ampliar, si és possible, les línies i els aparells de comunicació (telèfon, fax i ràdio).
- Ha d'avaluar els possibles riscos a la població.
- Ha de preveure amb el cap de Bombers de la Generalitat i amb el **CECAT** els possibles confinament/evacuacions i posterior acollida dels elements vulnerables.
- Ha de donar l'ordre de prendre les mesures preventives necessàries i/o d'intervenció en el sinistre.
- Ha de verificar la realització de les tasques encomanades al municipi. Especialment:
 - Avisos a la població, especialment dels elements vulnerables.
 - Tasques d'evacuació i acollida.
 - Organització de la logística municipal.
 - Suport a la intervenció.
 - Consells a la població. En cas que el **CECAT** hagi emès un comunicat d'activació del Pla Especial en fase d'emergència, l'alcalde vetllarà per tal que la informació a la població estigui en concordança amb les directrius del gabinet d'informació de la DGPC.
- Ha de sol·licitar el suport dels grups actuants del Pla Especial de la Generalitat especialment del **Grup d'Ordre**.
- Ha de fer el seguiment de l'emergència **des del CECOPAL**. Al llarg de l'emergència ha de mantenir contactes amb el director del Pla Especial de la Generalitat, i el **CCA**, per fer el seguiment de la situació, ha de contrastar les informacions i preveure possibles necessitats.
- Ha de posar-se en comunicació amb els responsables dels serveis municipals per tal de conèixer l'estat del subministrament de llum, de gas, d'aigua, dels transports urbans i interurbans.
- Ha de preveure amb el cap de Bombers els elements vulnerables i en el seu cas, els possibles desallotjaments i evacuacions.
- Ha de recollir informació i transmetre les dades significatives al Gabinet d'Informació del Pla Especial de la Generalitat. Conjuntament amb aquest Gabinet d'Informació, ha d'atendre la premsa que es desplaci a cobrir l'emergència. Els donarem, si cal, la informació exclusivament a nivell municipal. Les dades de caràcter global, les ha de donar sempre el Gabinet d'Informació del Director del Pla Especial de la Generalitat.
- Decretar mobilitzacions i expropiacions temporals, en cas que sigui necessari.
- Si s'escau (nevades, inundacions, etc.) ha d'ordenar al grup d'ordre fer el seguiment de l'estat dels punts més conflictius de la xarxa viària municipal (especialment els accessos als serveis d'urgències) i en cas d'haver-hi problemes, començar a actuar (control del trànsit, neteja de carrers i voreres...).
- Activar tots els recursos municipals per fer front a l'emergència.
- Gestionar l'obtenció de recursos externs al municipi per fer front a l'emergència

MITJANS I RECURSOS

- Els propis de l'Ajuntament.
- Serveis, empreses i persones del municipi.

LLOC ON DIRIGIR-SE

- CECOPAL

DOCUMENTACIÓ NECESSÀRIA

- Cartografia general i cartografia específica. (Vegeu document 7, annexos generals i específics d'aquest manual).
- Models de comunicats: d'activació, de desactivació, d'evacuació i de confinament.
- Criteris d'activació del Pla Especial de la Generalitat i del Pla de protecció civil municipal.
- Un exemplar del DUPROCIM

FITXA D'ACTUACIÓ	COORDINADOR MUNICIPAL DE L'EMERGÈNCIA
3	
ACCIONS A REALITZAR	
<p><u>FUNCIONS / ACCIONS</u></p> <ul style="list-style-type: none"> • Avís del sinistre o previsió de risc. • Fer-ne una valoració inicial. <p>» <u>Pre-alerta:</u></p> <ul style="list-style-type: none"> • Si ho creu convenient, ha d'avisar a l'Alcalde i mantenir-s'hi en contacte per dir-li com evoluciona el sinistre. • Ha de recordar al CRA la necessitat que informi als membres del Comitè Municipal d'Emergència, als centres de coordinació i als grups locals actuants, si s'escau. • Ha de recordar al CRA la necessitat que comuniquin al CECAT que el Pla de protecció civil Municipal es troba en situació de pre-alerta. • Ha de fer el seguiment de l'evolució meteorològica o de previsió del risc. <p>» <u>Alerta</u></p> <ul style="list-style-type: none"> • Ha d'avisar a l'Alcalde i mantenir-s'hi en contacte per dir-li com evoluciona el sinistre. • Si ho creu convenient, ha de suggerir a l'Alcalde de donar l'ordre d'avisar aquelles persones o aquells serveis que hagin de prendre les mesures preventives necessàries (en cas d'avisar-les, ell les coordinarà). • Ha d'estar en alerta i fer-ne el seguiment. • En cas d'activar-se el Pla, ha de comunicar-ho al CECAT . <p>» <u>Emergència</u></p> <ul style="list-style-type: none"> • Ha d'avisar el responsable municipal de l'emergència del Pla (l'alcalde). • Ha de suggerir al responsable municipal de l'emergència del Pla (l'alcalde) de donar l'ordre d'avisar aquelles persones o aquells serveis que hagin de prendre les mesures preventives necessàries i/o d'intervenir en el sinistre. • Ha de coordinar als serveis municipals que estiguin actuant en el sinistre o prenent mesures preventives. • Ha de dirigir-se al CECOPAL. • Ha de comunicar al CECAT l'activació del Pla. <p><u>MITJANS I RECURSOS</u></p> <ul style="list-style-type: none"> • Comunicacions <p><u>LLOC ON DIRIGIR-SE</u></p> <ul style="list-style-type: none"> • Si ho veu convenient, al CRA. • En cas que s'activi el Pla, al CECOPAL. <p><u>DOCUMENTACIÓ NECESSÀRIA</u></p> <ul style="list-style-type: none"> • Llistats telefònics. • Cartografia general i cartografia específica. <i>(Vegeu document 7, annexos generals i específics d'aquest manual).</i> • Models de comunicats. • Criteris d'activació del Pla Especial de la Generalitat i del Pla de protecció civil municipal. 	

FITXA D'ACTUACIÓ	CAP DEL GRUP LOCAL D'ORDRE I AVISOS A LA POBLACIÓ
4	
ACCIONS A REALITZAR	
<ul style="list-style-type: none"> • Ha de contactar amb l'alcalde. Ha de demanar-li informació i instruccions. Si l'alcalde constitueix el CECOPAL, ha de desplaçar-s'hi. • Ha de constituir, si cal, el Grup d'Ordre. <p><u>ACCIONS PER A LES FUNCIONS D'ORDRE</u></p> <ul style="list-style-type: none"> • Ha d'establir l'avís telefònic i/o el desplaçament als nuclis aïllats. Ha de considerar si cal el confinament / l'evacuació. <i>(Vegeu el directori telefònic als annexos generals i el quadre d'elements vulnerables de l'annex 5 que acompanya aquest manual).</i> • Ha de recollir, contrastar i facilitar a l'alcalde tota la informació que generi l'emergència. • Ha d'encarregar als membres del grup: <ul style="list-style-type: none"> - El control d'accessos a les vies que permeten accedir als llocs d'intervenció, per impedir l'accés de persones no autoritzades, en bé de la seva seguretat. - Senyalització de les vies d'accés, per tal d'afavorir l'arribada dels grups actuants. <p>» <u>Guia d'actuants, control d'accessos i senyalització de camins i pistes per incendis forestals</u></p> <ul style="list-style-type: none"> • Hi ha d'haver una reunió dels guies al CECOPAL, per poder-los posar al servei dels grups actuants. • Ha d'encarregar als membres del grup: <ul style="list-style-type: none"> - El control d'accessos a les vies que permeten accedir als llocs d'intervenció, per impedir l'accés de persones no autoritzades, en bé de la seva seguretat. - Senyalització de les vies d'accés, per tal d'afavorir l'arribada dels grups actuants. <p>» <u>En cas d'evacuació:</u></p> <ul style="list-style-type: none"> • Ha de determinar conjuntament amb l'alcalde, el cap de Bombers i el CECAT la zona a evacuar. • Ha de consultar el punt 5.1.4 sobre la quantitat i el tipus de població, les necessitats de mitjans... • Ha de demanar a l'alcalde, si es considera necessari, la sol·licitud de reforços al cap del Grup d'Ordre del Pla Especial de la Generalitat. • Ha de determinar conjuntament amb l'alcalde i el responsable del Grup Local Logístic i d'Acollida, el centre d'acollida corresponent. <i>(Consulteu el capítol 5.1.4.)</i> • Ha d'executar l'evacuació. • Ha d'establir el missatge i determinar les rutes d'avís i evacuació. <i>(Consulteu el capítol 5.1.4 i l'annex 1 dels annexos específics d'aquest manual.)</i> • Ha de mobilitzar, en cas necessari, els mitjans de transport necessaris per a l'evacuació. • Ha de preveure, juntament amb el cap del Grup d'Ordre del Pla Especial de la Generalitat, la vigilància de les zones evacuades. <p><u>ACCIONS PER A LES FUNCIONS D'AVÍS A LA POBLACIÓ</u></p> <ul style="list-style-type: none"> • Ha de determinar conjuntament amb l'alcalde, d'acord amb el director del Pla, la necessitat d'efectuar algun tipus d'avís. • Ha de comprovar l'operativitat dels mitjans d'avís i informació. Si fos necessària la col·laboració del Grup d'Ordre i Avisos a la Població del Pla Especial de la Generalitat, cal demanar-la a l'alcalde, perquè al seu torn la demani al director d'aquest Pla. • Ha de consultar la informació sobre consells d'autoprotecció <i>(vegeu l'annex 2 dels annexos específics d'aquest manual).</i> • Ha d'establir l'avís telefònic i/o el desplaçament als nuclis aïllats. • Ha de determinar conjuntament amb l'alcalde la necessitat d'informar el conjunt de la població. • Ha d'establir el sistema d'atendre els veïns que s'adrecin a l'Ajuntament cercant informació, bé desplaçant-s'hi, bé per telèfon. <p>ESPECIAL PER NEVADES:</p> <p>» <u>Avís de risc de nevades intenses: pre-alerta</u></p> <ul style="list-style-type: none"> • Avisar els membres del grup local d'ordre i avisos a la població. • Coordinar-se amb el grup logístic per tenir a punt les rutes de neteja establertes al municipi i per a que estigui a punt les zones de distribució de sal, la senyalització dels punts més conflictius i per a que s'habilitin els aparcaments de vehicles, en cas de ser necessaris. 	

- Comprovar els mitjans disponibles.
- Ha d'establir l'avís telefònic i/o el desplaçament als nuclis aïllats.

» **Alerta**

- Ha de consultar la informació sobre consells d'autoprotecció (vegeu l'annex), sobre l'estat de la xarxa viària, sobre les rutes preferents, sobre els punts conflictius a nivell municipal, sobre la conveniència o obligatorietat de fer servir cadenes, sobre l'estat de funcionament dels transports públics.
- Ha d'establir l'avís telefònic i/o el desplaçament als nuclis aïllats, així com els consells d'autoprotecció.
- Ha de procedir al desallotjament dels elements vulnerables que s'escaiguin.
- Ha de situar als efectius en els punts crítics (zones obagues, zones més altes, zones amb més densitat de població...) per conèixer els problemes que puguin sorgir i la seva evolució.
- Ha d'establir el sistema d'atendre els veïns que s'adrecin a l'Ajuntament cercant informació, bé desplaçant-s'hi, bé per telèfon.

» **Emergència 1**

- Ha de recollir, contrastar i facilitar al director del Pla tota la informació que generi l'emergència (transports, serveis bàsics, estat de la xarxa viària, rutes preferents, punts conflictius a nivell municipal, conveniència o obligatorietat de fer servir cadenes, etc.).
- Ha d'encarregar als membres del grup:
 - El control dels accessos a vies o zones impracticables (zones obagues, zones molt altes...).
 - La senyalització dels punts especialment conflictius.
- Ha de revisar els punts, equipaments, establiments i habitatges que puguin resultar afectats i que no hagin estat prèviament desallotjats (masies aïllades, restaurants...), i procedir a l'avís telefònic i/o el desplaçament fins aquests, en cas que sigui necessari.
- També ha de considerar si s'escau, el desallotjament i evacuació (vegeu el directori telefònic a l'annex general i el quadre d'elements vulnerables del punt 2). En cas d'evacuació, s'ha de determinar conjuntament amb l'alcalde i amb el cap de bombers, la zona a evacuar.
- En cas d'evacuació, ha de preveure conjuntament amb el responsable del grup local logístic, quins seran els centres d'acollida i els mitjans de transport necessaris.
- Ha d'executar l'evacuació, en cas que sigui necessari.
- Ha d'establir el missatge, els consells d'autoprotecció i determinar les rutes d'avís i evacuació. (consulteu el capítol 5.1.4. i l'annex 2).
- Ha de preveure la vigilància de les zones evacuades.
- Ha d'establir el sistema d'atendre els veïns que s'adrecin a l'Ajuntament cercant informació, bé desplaçant-s'hi, bé per telèfon.

» **Emergència 2**

- Intensificar les tasques pròpies de l'emergència 1.
- Demanar, en coordinació amb el grup logístic, la col·laboració de voluntaris i establir els sistemes de control i adjudicació de tasques als voluntaris municipals.

EMERGÈNCIES AERONÀUTIQUES

» **Avís de pre-alerta**

- Informar els membres del grup de la nova situació.

» **Alerta**

- Integrar-se al grup d'ordre del pla AEROCAT i col·laborar pel que fa a:
 - Tasques d'ordenació i control del trànsit i control d'accessos.
 - Si s'escau, coordinar i executar l'evacuació o l'allunyament de la població. En cas d'evacuació, s'ha de determinar conjuntament amb l'alcalde i amb el cap de bombers, la zona a evacuar i s'ha de fer, d'acord amb les indicacions del director del Pla AEROCAT.
- Ha d'establir el sistema d'atendre els veïns que s'adrecin a l'Ajuntament cercant informació, bé desplaçant-s'hi, bé per telèfon.

» **Emergència 1**

- Integrar-se al grup d'ordre del pla AEROCAT i col·laborar pel que fa a:
 - El control dels accessos a vies.
 - La senyalització dels punts especialment conflictius.

- Si s'escau, coordinar i executar l'evacuació o l'allunyament de la població. En cas d'evacuació, s'ha de determinar conjuntament amb l'alcalde i amb el cap de bombers, la zona a evacuar i s'ha de fer, d'acord amb les indicacions del director del Pla AEROCAT.
- En cas d'evacuació, ha de preveure conjuntament amb el responsable del grup local logístic, quins seran els centres d'acollida i els mitjans de transport necessaris.
- Efectuar la relació de persones afectades (evacuades).
- Elaboració de les llistes de persones a la sala d'il·lesos i familiars.
- Custodia de la caixa negra i altres elements necessaris per la investigació de l'accident d'acord amb la normativa de l'OACI.
- Ha d'establir el missatge, els consells d'autoprotecció i determinar les rutes d'avís i evacuació.
- Ha de preveure la vigilància de les zones evacuades.
- Garantir que els grups d'actuació puguin actuar sense cap impediment.

» **Emergència 2**

- Intensificar les tasques pròpies de l'emergència 1.
- Demanar, en coordinació amb el grup logístic, la col·laboració de voluntaris i establir els sistemes de control i adjudicació de tasques als voluntaris municipals.

MITJANS I RECURSOS

- Comunicacions

LLOC ON DIRIGIR-SE

- CECOPAL

DOCUMENTACIÓ NECESSÀRIA

- Directori telefònic (Document 6)

FITXA D'ACTUACIÓ	CAP DEL GRUP LOCAL LOGÍSTIC I D'ACOLLIDA
5	
ACCIONS A REALITZAR	
<ul style="list-style-type: none"> • Ha de contactar amb l'alcalde. Ha de demanar-li informació i instruccions. Si l'Alcalde constitueix el CECOPAL, desplaçar-s'hi. • Ha d'activar directament o a través del CRA el Grup Local Logístic i d'Acollida. 	
<u>ACCIONS PER A LES FUNCIONS LOGÍSTIQUES</u>	
<i>(Tant les necessàries per a la població com les que pugui sol·licitar el CCA per mitjà de l'alcalde.)</i>	
<ul style="list-style-type: none"> • Ha de quantificar, preveure i tenir localitzats els mitjans extraordinaris disponibles en el municipi (<i>vegeu en annexos generals, el directori telefònic que acompanya aquest manual</i>). • Ha de contactar amb el Grup Logístic del Pla Especial de la Generalitat, per gestionar de mutu acord la demanda dels recursos necessaris, públics o privats, que es puguin obtenir al terme municipal i que figuren en el directori telefònic als annexos generals que acompanya aquest document. • Ha de controlar l'ús dels recursos gestionats i el seu estat. 	
<ul style="list-style-type: none"> • La demanda de recursos aliens al municipi s'ha de fer sempre des del CECAT. 	
<u>ACCIONS PER A LES FUNCIONS D'ACOLLIDA</u>	
<ul style="list-style-type: none"> • En cas d'evacuació, ha de determinar conjuntament amb l'alcalde, i el responsable del Grup Local d'Ordre, en funció de l'àrea a evacuar, el centre o els centres d'acollida. • Ha d'activar el/s centre/s d'acollida i el/s seu/s responsable/s (<i>consulteu el punt 5.1.4</i>). • Ha de desplaçar al/s centre/s d'acollida l'equip d'acollida. • Ha de preveure, juntament amb el Grup Logístic del Pla Especial de la Generalitat, l'avituallament de centre d'acollida. • Ha de designar un responsable del/s centre/s d'acollida, que tindrà les següents funcions: <ul style="list-style-type: none"> - Portar el control nominal de les persones evacuades i/o acollides. - Transmetre les necessitats que puguin presentar-se. - Rebre i distribuir l'avituallament. • Ha de rebre els voluntaris ocasionals que es presentin. Ha d'anotar el seus noms en una llista. Si són necessaris, cal agrupar-los i integrar-los, segons la seva capacitat, en els grups locals actuants més adients. Si no són necessaris, cal comunicar-los que l'Ajuntament ja s'hi posarà en contacte quan necessiti la seva ajuda. • Si es necessiten voluntaris i no n'hi ha prou, d'acord amb l'alcalde, ha de demanar la participació de veïns del municipi. • Ha d'establir, juntament amb el Grup Logístic del Pla Especial de la Generalitat, el reforç de comunicacions del centre d'acollida. • Ha de mantenir contacte amb el CAP i organitzar, juntament amb el Grup Sanitari del Pla possibles atencions en el/s centre/s d'acollida. 	
<p>» <u>Pre-alerta</u></p> <ul style="list-style-type: none"> • Avisar els membres del grup local logístic i d'acollida. • Comprovar els mitjans i materials disponibles (nevades): <ul style="list-style-type: none"> - Davant la previsió de nevades, fer la previsió del material fundent que pot necessitar el grup d'intervenció en cas de materialitzar-se les nevades previstes. Recollir aquest material i emmagatzemar-ho. - Fer la previsió del material lleuger i pesant de treball que pot ser necessari en cas de materialitzar-se les nevades previstes. També dels mitjans tècnics específics per al grup d'intervenció tal com pales llevaneus, excavadores, grues o altres apropiats per a treure la neu, per a posar fundents i per al rescat de persones. - Revisar l'emmagatzematge de fundents. • Preveure quins equipaments municipals podrien destinar-se a l'acollida d'elements vulnerables evacuats, en cas necessari. • Davant la previsió de nevades, contactar amb el cap del grup d'ordre per recordar les rutes de neteja establertes al municipi i per a que estigui a punt les zones de distribució de sal, la senyalització dels punts més conflictius i per a que s'habilitin els aparcaments de vehicles, en cas de ser necessaris. 	
<p>» <u>Alerta</u></p>	

- Ha de contactar amb el director del Pla i/o amb el coordinador de l'emergència. Ha de demanar-li informació i instruccions. Si el director del Pla constitueix el **CECOPAL**, ha de desplaçar-s'hi.
- Ha de contactar amb els actuants del grup i convocar-los a l'ajuntament.
- Nevades. Si està nevant, coordinar la neteges dels carrers i la distribució de la sal.
- En cas que sigui necessari, donar suport als grups actuants pel que fa al material necessari perquè puguin fer les seves tasques. Per exemple: facilitar al grup local d'intervenció el material fundent, facilitar al personal de tots els grups les queviures necessàries i el combustible per als vehicles i les màquines, etc.
- Preveure el material necessari per l'acollida d'elements vulnerables evacuats, en cas necessari.
- En cas que sigui necessari, donar suport al grup sanitari en les tasques de transport de persones que necessiten atenció sanitària inajornable i que poden quedar aïllades en l'emergència, per exemple: persones que han d'anar als hospitals a fer un tractament de diàlisi.
- Preveure quines empreses poden proveir aigua en cas que hi hagi problemes amb la xarxa d'abastament públic o problemes de congelació de canonades.

» **Emergència**

- Procurar el manteniment del subministrament d'aliments, medicaments i serveis bàsics en general per a la població.
- Col·laborar amb la resta de grups actuants en les tasques de subministrament del material necessari per fer front a l'emergència.
- En cas que sigui necessari, donar suport al grup sanitari en les tasques de transport de persones que necessiten atenció sanitària inajornable, per exemple: persones que han d'anar als hospitals a fer un tractament de diàlisi. També donar suport al grup sanitari en les tasques de subministrament de medicaments.
- En cas d'evacuació, preparar els llocs d'acollida i la seva gestió, així com tot el material necessari per a gestionar l'acollida: proveïment d'aliments, roba, medicaments, etc.
- Ha de designar un responsable del/s centre/s d'acollida, que tindrà les següents funcions:
 - Portar el control nominal de les persones evacuades i/o acollides.
 - Transmetre les necessitats que puguin presentar-se.
 - Rebre i distribuir l'avituallament.
- Preparar zones de refugi temporal i segur per a les persones de pas i donar-los roba d'abric, en cas de ser necessari.
- Gestionar la recepció, l'avituallament i el control del voluntariat, tant del mateix municipi com de fora. Concretament, ha de rebre els voluntaris ocasionals que es presentin i ha d'anotar el seus noms en una llista. Si són necessaris, cal agrupar-los i integrar-los, segons la seva capacitat, en els grups locals actuants més adients. Si no són necessaris, cal comunicar-los que l'Ajuntament ja s'hi posarà en contacte quan necessiti la seva ajuda.
- En cas que la situació ho requereixi, comunicar al director del Pla la necessitat de recursos externs al municipi per fer front a l'emergència.
- Nevades. Si està nevant, coordinar la neteges dels carrers i la distribució de la sal.

MITJANS I RECURSOS

- Comunicacions

LLOC ON DIRIGIR-SE

- CECOPAL

DOCUMENTACIÓ NECESSÀRIA

- Directori telefònic (document 6)

FITXA D'ACTUACIÓ 6	CAP DEL GABINET D'INFORMACIÓ
ACCIONS A REALITZAR	
<ul style="list-style-type: none"> • Ha de contactar amb l'alcalde. Ha de demanar-li informació i instruccions. Si l'alcalde constitueix el CECOPAL, ha de desplaçar-s'hi. • Ha d'activar directament o a través del CRA el Gabinet d'Informació. <p><u>FUNCIONA / ACCIONS</u></p> <ul style="list-style-type: none"> • Centralitzar, coordinar i preparar la informació que rep del Comitè d'Emergència, sobre l'emergència i facilitar-la a la població, als grups actuants o a d'altres administracions a través dels mitjans de comunicació. S'inclou aquí tant la informació destinada a adoptar mesures de protecció (difusió de les ordres i recomanacions del Director del Pla) com la informació general sobre el succés. <p>» <u>Alerta</u></p> <ul style="list-style-type: none"> • Difondre en nom del Director la declaració l'Alerta del Pla d'Emergència Municipal. • Difondre els consells d'autoprotecció adequats a la població durant la situació de risc (<i>vegeu annexos específics</i>). • Recollir i difondre la informació sobre la situació de risc, en coordinació amb el Gabinet de Premsa del CECAT. • Difondre en nom del Director la desactivació del Pla. • Fins i tot passada la situació de risc, atendre els mitjans de comunicació social, donar-los la informació necessària, orientar-los en la recerca d'informació i corregir les informacions errònies. <p>» <u>Emergència</u></p> <ul style="list-style-type: none"> • Difondre en nom del Director la declaració d'Emergència del Pla d'Emergència Municipal. • Preparar i difondre els missatges d'informació a la població durant la situació d'emergència (<i>vegeu annexos específics</i>): <ul style="list-style-type: none"> - Sobre el risc i sobre les mesures d'autoprotecció. - Sobre les mesures que s'estan prenent per resoldre la situació i per mantenir els subministraments essencials. • Recollir i difondre la informació sobre la situació de risc, en coordinació amb el Gabinet de Premsa del CECAT. • Control del llistat de persones evacuades i/o confinades i lloc on estan ubicades, a través del Grup Local Logístic i d'Acollida. • Si cal vetllar per la constitució d'un punt d'informació a la població i als mitjans de comunicació, amb informació de la ubicació dels afectats i amb informació contrastada i autoritzada sobre el sinistre i els mitjans que s'han disposat per resoldre'l. • Difondre en nom del Director la desactivació del Pla. • Passada l'emergència, atendre els mitjans de comunicació social, donar-los la informació necessària, orientar-los en la recerca d'informació i corregir les informacions errònies. <p><u>MITJANS I RECURSOS</u></p> <ul style="list-style-type: none"> • Comunicacions <p><u>LLOC ON DIRIGIR-SE</u></p> <ul style="list-style-type: none"> • CECOPAL <p><u>DOCUMENTACIÓ NECESSÀRIA</u></p> <ul style="list-style-type: none"> • Directori telefònic (document 6) 	

FITXA D'ACTUACIÓ 7	REPRESENTANT MUNICIPAL AL CECAT
ACCIONS A REALITZAR	
<p><u>FUNCIONS/ ACCIONS</u> <i>(en situació d'alerta i en situació d'emergència, per cada nivell, si s'escau)</i></p> <ul style="list-style-type: none"> • En rebre l'avís de la situació de risc o d'emergència, ha de prendre nota de la informació que li subministrin i posar-se a disposició de l'Alcalde. • Si l'alcalde constitueix el CECOPAL, ha de desplaçar-se al CECAT (prèviament ha de posar-se en contacte amb el CECAT per determinar la necessitat que s'hi desplaci, identificant-se com a representant municipal al Pla Especial de la Generalitat). • Un cop allà, ha de posar-se a disposició del Director del Pla Especial de la Generalitat i integrar-se al Consell Assessor per tal de fer l'enllaç amb el CECOPAL i l'Alcalde. • Ha de mantenir-se permanentment informat de la situació al municipi i, al mateix temps, informar al CECOPAL de les decisions del Consell Assessor del Pla Especial de la Generalitat. <p><u>MITJANS I RECURSOS</u></p> <ul style="list-style-type: none"> • Comunicacions <p><u>LLOC ON DIRIGIR-SE</u></p> <ul style="list-style-type: none"> • Sala de Crisi del CECAT. <p><u>DOCUMENTACIÓ NECESSÀRIA</u></p> <ul style="list-style-type: none"> • Directori telefònic (document 6) 	

DOCUMENT 6. DIRECTORI TELEFÒNIC I CATÀLEG DE MITJANS I RECURSOS

6.1. DIRECTORI TELEFÒNIC

6.1.1. ORGANIGRAMA MUNICIPAL DE L'EMERGÈNCIA

ORGANIGRAMA MUNICIPAL DE L'EMERGÈNCIA			
CÀRREC OPERATIU	CÀRREC HABITUAL	NOM I COGNOMS	TELÈFON
Centre Receptor d'Alarmes	Guàrdia Municipal	---	
	Alcalde	Josep Santamaria Moreno	
Responsable de l'emergència	Alcalde	Josep Santamaria Moreno	
Substitut	Regidor de dinamització econòmica, comerç, polígon industrial, bon govern, transparència, comunicació i noves tecnologies	Lluís M. Barnés Tarrés	
Coordinador municipal de l'emergència	Alcalde	Josep Santamaria Moreno	
Substitut	Regidor de dinamització econòmica, comerç, polígon industrial, bon govern, transparència, comunicació i noves tecnologies	Lluís M. Barnés Tarrés	
Cap del Grup local d'ordre i avisos a la població	Regidora d'ensenyament, urbanisme, obres noves i vialitat	Sílvia Peraferrer Ribot	
Substitut	Regidora de cultura	Cristina Pineda Espinosa	
Cap del Grup local logístic i d'acollida	Regidora de salut, atenció a les persones i benestar	Montserrat Vidal Delgado	
Substitut	Regidor de dinamització econòmica, comerç, polígon industrial, bon govern, transparència, comunicació i noves tecnologies	Lluís M. Barnés Tarrés	
Cap del Grup local sanitari	No existeix al municipi		
Substitut			
Cap del Gabinet d'informació	Regidor de dinamització econòmica, comerç, polígon industrial, bon govern, transparència, comunicació i noves tecnologies	Lluís M. Barnés Tarrés	
Substitut	Regidora de salut, atenció a les persones i benestar	Montserrat Vidal Delgado	
Representant municipal al CECAT	Regidor d'esports	Raül Coll Bayer	

Substitut	Regidor de pagesia i medi ambient	Eudald Teixidor Sancho	
-----------	-----------------------------------	---------------------------	--

6.1.2. CENTRES DE COORDINACIÓ I SERVEIS D'EMERGÈNCIA

CENTRES DE COORDINACIÓ I SERVEIS D'EMERGÈNCIA		
SERVEI	TELÈFON	CORREU ELECTRÒNIC
112		
CECAT		
CRA		
CECOPAL		
Bombers		
Mossos d'Esquadra		
Guardia Municipal		
Agents Rurals		
Ambulàncies (central)		

6.1.3. CENTRES D'ACOLLIDA

CENTRES D'ACOLLIDA. TIPOLOGIA.								
CODI	NOM I TIPUS RESPONSABLE	ADREÇA	CAPACITAT	LLITS	CALEFACCIÓ	DUTXES AMB AIGUA CALENTA	CUINA	AFECTACIÓ PER RISC
Símbol específic	Pavelló Municipal	c. Pineda, 18	1380	NO	SI	SI	NO	INUNCAT NEUCAT VENCAT SISMICAT TRANSCAT AEROCAT
Símbol específic	Sala polivalent Ajuntament	c. Plaça Ajuntament, 1	-	NO	SI	SI	NO	INUNCAT NEUCAT VENCAT SISMICAT TRANSCAT AEROCAT

6.1.4. MITJANS DE COMUNICACIÓ

MITJANS DE COMUNICACIÓ ANALÒGICS		
DESCRIPCIÓ	LOCALITZACIÓ	TELÈFONS
Catalunya radio	Delegació Girona	
RAC 1	Barcelona	
RNE	Delegació Girona	
SER	Delegació Girona	
COPE	Delegació Girona	
Onda Cero	Delegació Girona	
MITJANS DE COMUNICACIÓ MUNICIPALS DIGITALS		
DESCRIPCIÓ	ADREÇA	
Correu electrònic		
Web ajuntament		
Facebook Ajuntament		
Twitter Ajuntament		
Instagram		
Telegram		

6.1.5. MUNICIPIS VEÏNS

RELACIÓ DE MUNICIPIS VEÏNS			
NOM	TELÈFON AJUNTAMENT	TELÈFON POLICIA LOCAL / GUARDIA MUNICIPAL	UBICACIÓ
Fornells de la Selva			Nord
Cassà de la Selva			Est
Caldes de Malavella			Sud
Campllong			Est
Sant Andreu Salou			Sud-Est
Aiguaviva			Nord
Brunyola			Nord Oest
Vilobí d'Onyar			Oest

6.2. CATÀLEG DE MITJANS I RECURSOS

6.2.1. EQUIPAMENTS

TELÈFONS D'INTERÈS PER L'EMERGÈNCIA		
NOM	ADREÇA	TELÈFON / DADES DE LOCALITZACIÓ
Ajuntament	Plaça Ajuntament, 1	
Guardia Municipal	Plaça Ajuntament, 1	
Recollida i gestió residus	-	

EQUIPAMENTS		
NOM	ADREÇA	LOCALITZACIÓ
Ajuntament	Plaça Ajuntament, 1	Nucli
Casa de Cultura	c. Major, 17-19	Nucli
Biblioteca	c. Major, 17-19	Nucli
CEIP Riudellots	Av. Girona, 17-19	Nucli
Zona esportiva	c. Pineda, 18	Nucli
Llar d'Infants	Av. Girona, 39-41	Nucli
Centre de dia Lliri Blau	Av. Girona, 50	Nucli
Foodlab	c. Bruc, 23-25	Polígon industrial
Espai Jove	c. Estació, 1	Nucli
Local Entitats	Av. Girona, 18	Nucli
Magatzem brigada "Nau de Reis"	Av. Vilà, 102 Nau 2	Polígon industrial
Magatzem Brigada	C. Nou, 2	Nucli

CENTRES EDUCATIUS		
NOM	ADREÇA	DADES DE LOCALITZACIÓ
Llar d'Infants	Av. Girona, 39-41	
Escola Publica De Riudellots De La Selva	Av. Girona, 17-19	

CENTRES ESPORTIUS		
NOM	ADREÇA	DADES DE LOCALITZACIÓ
Pavelló municipal	c. Pineda, 18	
Camp de Fútbol	Zona esportiva c. Pineda	
Piscina Municipal	Av. Països Catalans, 103	

CENTRES / CENTRES CULTURALS		
NOM	ADREÇA	DADES DE LOCALITZACIÓ
Biblioteca Anna Nadal i Serra	c. Major, 18	
Casa de Cultura	c. Major, 19	
FoodLab	Bruc 23-25, Sector Ponent del polígon industrial	
Casal Jubilats	Plaça de l'Ajuntament, 1	
Centre per la Gent Gran	c. Sant Jordi, 45	
Local d'Entitats	c. Major, 18	
Espai Jove	c. Estació, 1	
Escola d'art - Aula música	c. Estació, 1	
Sala Polivalent	Plaça de l'Ajuntament, 1	
Sala d'actes	Plaça de l'Ajuntament, 1	

6.2.2. VEHICLES I RECURSOS MUNICIPALS

VEHICLES MUNICIPALS		
NOM	RESPONSABLE	DADES DE LOCALITZACIÓ
Furgoneta Manteniment 1		Magatzem Brigada
Furgoneta Manteniment 2		Magatzem Brigada
Vehicle Serveis Tècnics - Nissan Leaf		Magatzem Lliri Blau
Vehicle Vigilants Municipals		Magatzem brigada "Nau de Reis"

EINES I MATERIAL MUNICIPAL		
NOM / TIPUS	RESPONSABLE / DEPARTAMENT	LOCALITZACIÓ / PÀRKING
Generador 110 kWA		Magatzem brigada
Camió AUSA 4x4		Magatzem brigada
Generador Petit 6000 W		Magatzem brigada

6.2.3. XARXA D'HIDRANTS MUNICIPAL

XARXA D'HIDRANTS MUNICIPAL		
NÚMERO	TIPUS	CARRER
Símbol específic	Estàndard	El nucli urbà, les urbanitzacions i les zones industrials disposen d'hidrants amb diferents graus de cobertura (veure distribució a la cartografia)

6.2.5. SERVEIS BÀSICS I CARRETERES

SERVEIS BÀSICS		
SERVEI	CONTACTE	DADES DE LOCALITZACIÓ
Subministrament elèctric	ENDESA	
Subministrament de Gas Natural	NEDGIA	
Gas Butà	REPSOL	
Aigües	PRODAÏSA	
Xarxa Viària	Generalitat de Catalunya	
Xarxa Viària	Diputació de Girona	

6.2.6. SERVEIS SANITARIS

SERVEIS SANITARIS		
SERVEI	TELÈFON	LOCALITZACIÓ
Dispensari		Plaça de l'Ajuntament, 1
CAP de Cassà		c. del Bassegoda, 11
Farmàcia Camps		Carrer Estació, 37
Urgències i assessorament / informació		-
Xarxa de Salut Mental		Santa Coloma de Farners
Serveis Socials		Plaça de l'Ajuntament, 1
Hospital Santa Caterina		Carrer Dr. Castany, S/N. Salt
Hospital Josep Trueta		Av. de França, s/n. Girona

6.2.7. ALTRES RECURSOS PRIVATS

MATERIAL I RECURSOS PARTICULARS D'INTERÈS			
SERVEI	NOM	TELÈFON	DADES DE LOCALITZACIÓ
VEHICLES I MAQUINÀRIA			
Grua	Grues Pallí		Carretera Barcelona, 216. Girona
Maquinària Grues	Serveis Planella		Av. Mas el Pins, 81
Elevadors	HUNE		Av. Mas el Pins, 18
Maquinària	Petit Forestier		Av. Mas el Pins, 54
Fontaneria, electricitat i gas	IRSA		C. Sant Jordi, 4,
Pintor	Illamola Pintors		Urbanització el Regàs, 25
Material construcció	Formigons Uniland		Ctra. Riudellots-Cassà, KM 4

Material construcció	Ingemar		Pol. Ind. Girona S/n parc.I R 4
Àrids	Albert Tulsà,s.l.		Pol. Ind. Girona S/n
Treballs forestals	Almeda –Torrent,s.l.		Veïnat Mont-roig, 37 Cassà de la Selva
Treballs forestals	Valentí Ferran		c. Onyar, Quart
EQUIPS DE BOMBEIG			
Aigües netes	Bombers		
Aigües brutes	Pallarès		Carrer Sant Quirze, 10. Lloret de Mar
Aigües brutes	Hidrojet		Carrer Josep Flores, 34. Sarrià de Ter
Servei Municipal d'Abastament d'Aigües	Prodaïsa		
BENZINERES			
Benzinera	E.S. TAMOIL		Barri l'Estació
Benzinera	Repsol		A2 –dir
COMERÇOS D'ALIMENTACIÓ			
Fleca - Pastisseria	Noguera Pastissers		Carrer Estació, 17
Fleca - Pastisseria	Fleca Sant Cristòfol		Av. Països Catalans, 46,
Supermercat	Novavenda Júlia, S.L.		Av. Països Catalans, s/n
Carnisseria	José Güell Johé		Av Girona, 0,
Empresa Embotits	Jaume Abras		c. Major, 57
ALLOTJAMENTS / RESTAURANTS			
Hotel	Hotel Sallés Aeroport		N-156, Km. 0,6, Riudellots de la Selva,
Hotel	Hotel Eden Park		Autopista AP7, Sortida 8, Riudellots de la Selva,
Hotel	Hotel Vilobí Park		Ctra. Aeroport, 0
Restaurant	Via Augusta		Av. del Mas Pins, 90
Restaurant	Restaurant Les Oliveres		Av. Països Catalans, 154
Restaurant	La Selva Restaurant		Polígon Industrial Girona, Av. Mas Vilà, 63, .
Restaurant	Restaurant El Castell		c. Ginesta s/n
Bar	Glugluts		Av. Països Catalans, 57
Bar- Restaurant	VUELVO AL SUR SL		Ctra. Riudellots a Cassà Km 5
TRANSPORTS			
Autocars	TEISA		c. Serdenya,11 Girona
Autocars	Taxis i microbusos Balliu		

Taxi	Joan Manel Pérez Angel		
Taxi	Francesc Coll		
Taxi	Juan José Cuellar		
FUNERÀRIES I TANATORIS			
Funerària	Mémora		Girona
FUNDENTS			
Sal	Tot – Sal 55		Pol. Ind. Riudellots c. Onyar, 117 Riudellots de la Selva
Sal	Iberpotash		c. Afores s/n. Súria (Barcelona)
DESINFECCIÓ, DESRATITZACIÓ I DESINSECTACIÓ			
Totes les tipologies: Desratització	Saniem Cèntric Sanitat Ambiental		c. del Ter, 31. La Cellera de Ter
Totes les tipologies	Stop Plagues		Grup Girona per Girona, 11 bxs. Girona
Totes les tipologies	Bitxos		c. Cort Reial, 18. Girona
Totes les tipologies	GED Sanitat Girona		c. Joan Miró i Ferrà, 5. Girona
Apicultura (vespa asiàtica)	Nigritorax		Llambilles

DOCUMENT 7. CARTOGRAFIA BÀSICA I ESPECÍFICA (PER A CADA RISC)

Cartografia bàsica:

Plànol del terme municipal.

RISC	CARTOGRAFIA BÀSICA	CARTOGRAFIA COMPLEMENTÀRIA
EN GENERAL	<ul style="list-style-type: none"> - Centres d'acollida - CECOPAL - CRA (Centre Recepció d'Alarmes / Policia local) - Equipaments d'interès (CAP, farmàcies,...) - Vies de comunicació i camins municipals 	<ul style="list-style-type: none"> - Línies elèctriques - Xarxa de gas - Xarxa d'aigua potable - Transformadors - Hidrants

Cartografia específica:

RISC	CARTOGRAFIA BÀSICA	CARTOGRAFIA COMPLEMENTÀRIA
INUNDACIONS (INUNCAT)	<ul style="list-style-type: none"> - Elements vulnerables - Superfície inundable: T10, T100, T500 - Zones potencialment inundables 	- Punts d'actuació prioritària (PA) i punts conflictius municipals (PCM)
NEVADES (NEUCAT)	<ul style="list-style-type: none"> - Elements vulnerables - Rutes de neteja prioritàries - Talls de trànsit previstos - Zones d'aparcament i col·locació de cadenes 	
SISMES (SISMICAT)	<ul style="list-style-type: none"> - Elements vulnerables - Zones vulnerables (edificis antics, zones d'esllavissades,...) 	
VENTADES (VENCAT)	<ul style="list-style-type: none"> - Elements vulnerables - Zones vulnerables - Talls de trànsit previstos - Zones d'aparcament 	
ACCIDENTS AERONAUTICS (AEORCAT)	<ul style="list-style-type: none"> - Elements vulnerables - Buffer afectació 	
TRANSPORT MMPP (TRANSCAT)	<ul style="list-style-type: none"> - Elements vulnerables - Buffer 500 m vies de mercaderies perilloses - Buffer 500 m AP7 - Buffer 500 m TGV - Buffer 500 m FFCC Barcelona - Portbou 	- Elements vulnerables mediambientals

EQUIPAMENTS D'INTERÉS

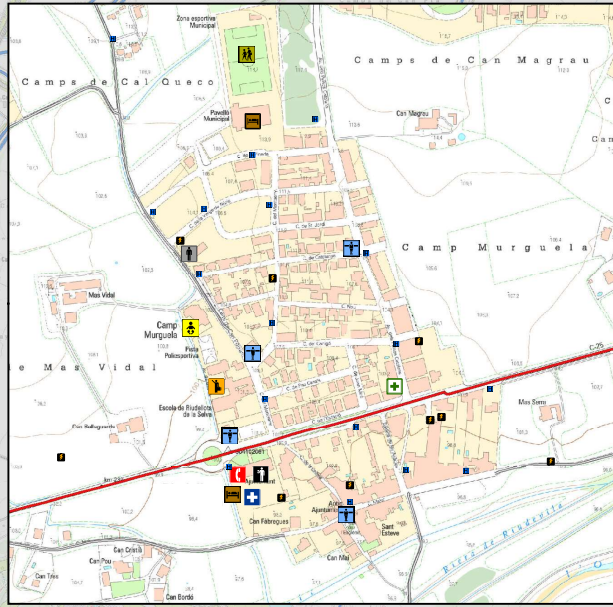
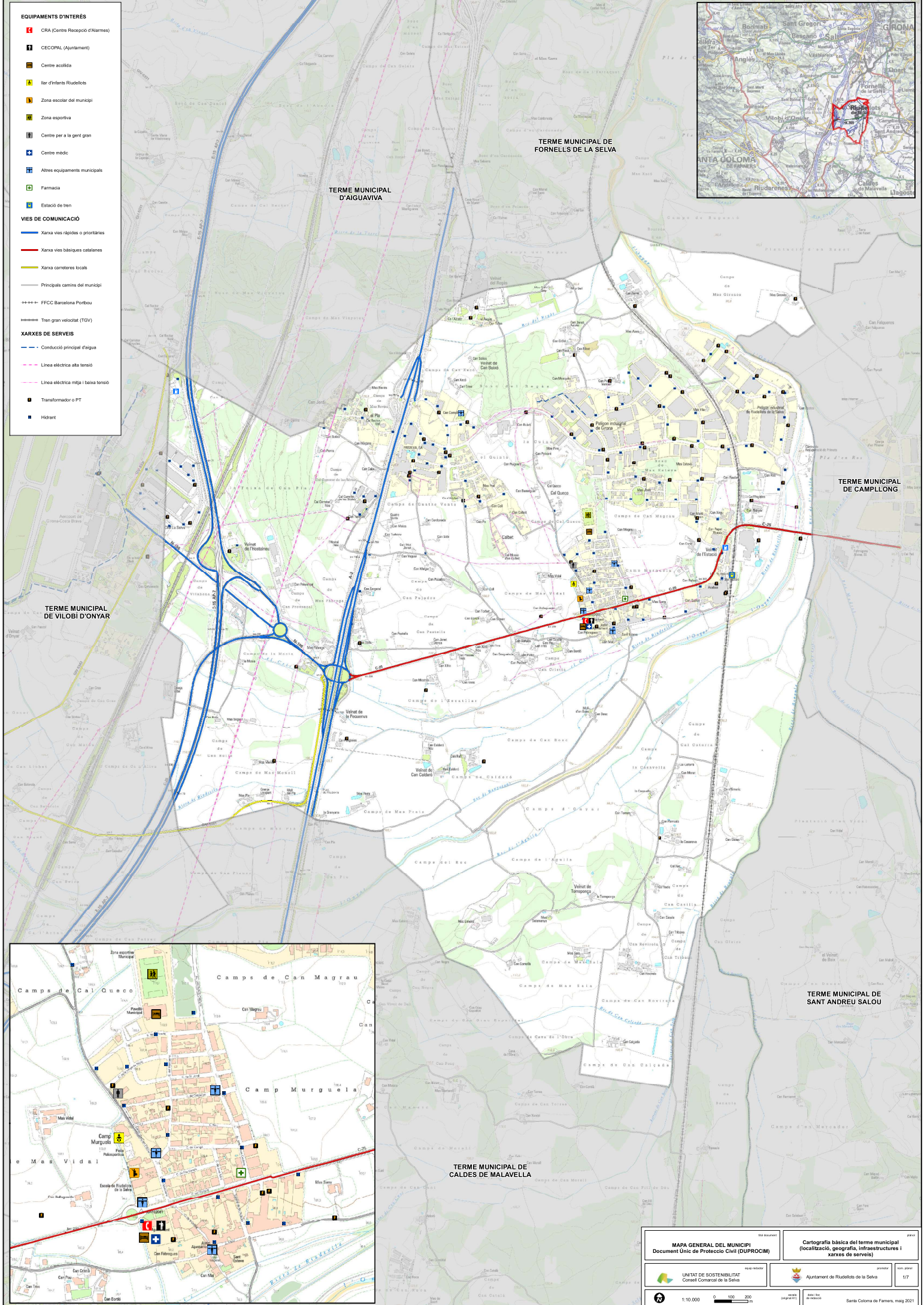
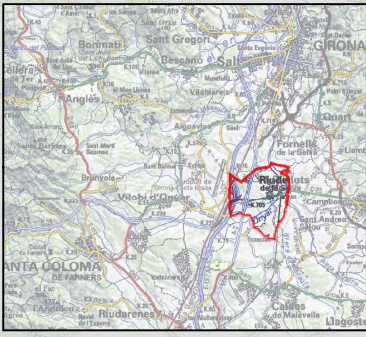
- CRA (Centre Recepció d'Alarmes)
- CECOPAL (Ajuntament)
- Centre acollida
- Iler d'infants Riudellots
- Zona escolar del municipi
- Zona esportiva
- Centre per a la gent gran
- Centre mèdic
- Altres equipaments municipals
- Farmàcia
- Estació de tren

VIES DE COMUNICACIÓ

- Xarxa vies ràpides o prioritàries
- Xarxa vies bàsiques catalanes
- Xarxa carreteres locals
- Principals camins del municipi
- FFCC Barcelona Portbou
- Tran gran velocitat (TGV)

XARXES DE SERVEIS

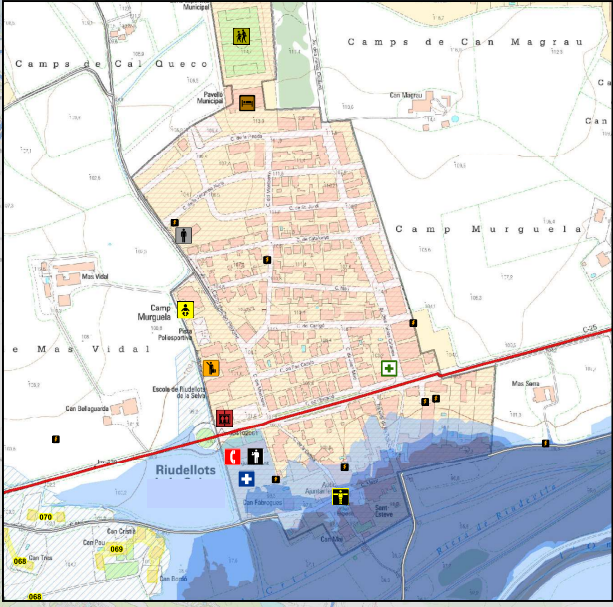
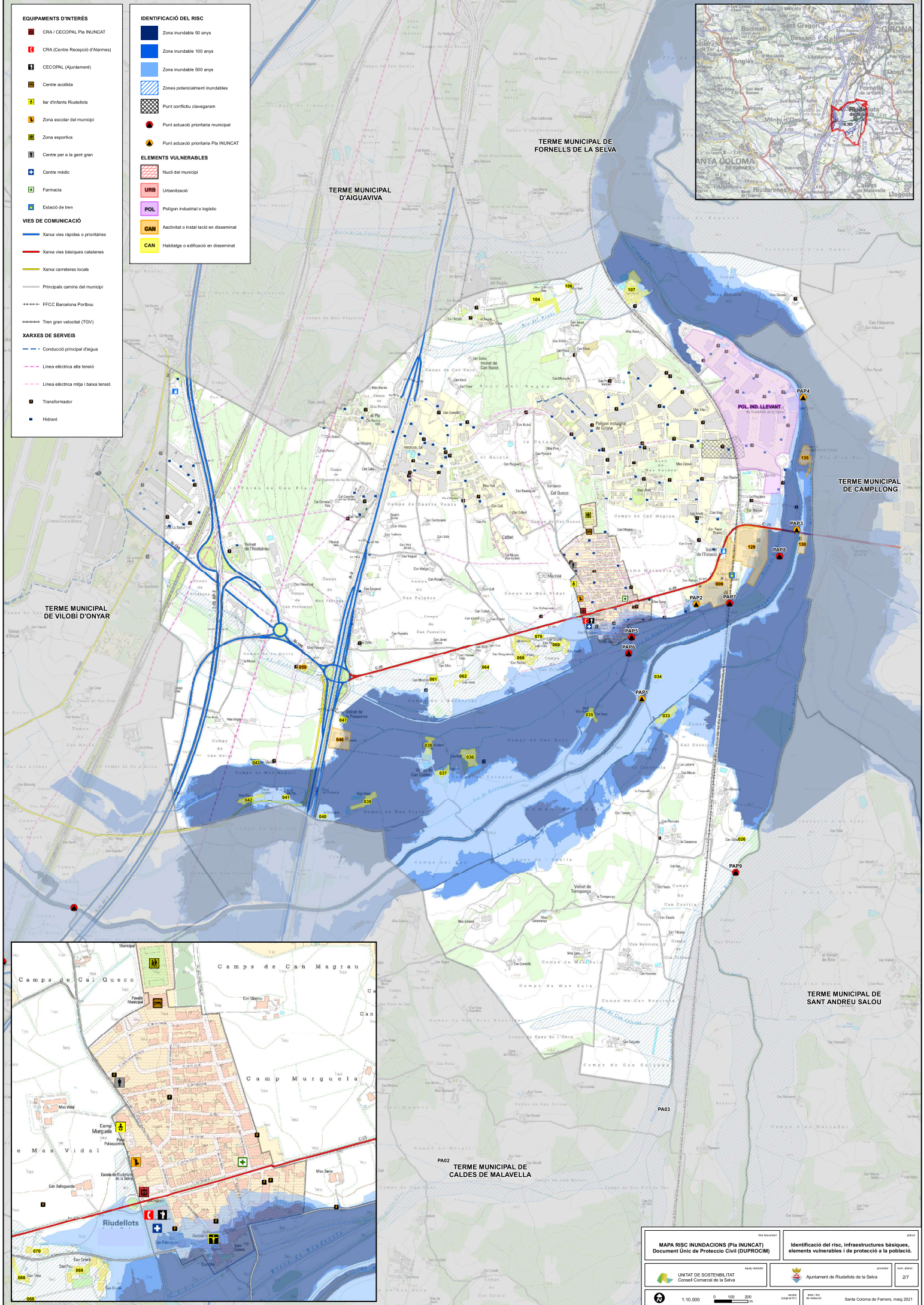
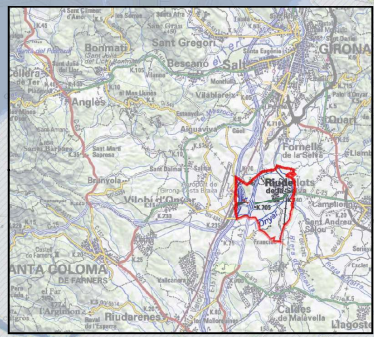
- Conducció principal d'aigua
- Línia elèctrica alta tensió
- Línia elèctrica mitja i baixa tensió
- Transformador o PT
- Hidrants



MAPA GENERAL DEL MUNICIPI Document Únic de Protecció Civil (DUPROCM)		Cartografia bàsica del terme municipal (localització, geografia, infraestructures i xarxes de serveis)	
	UNITAT DE SOSTENIBILITAT Consell Comarcal de la Selva		Ajuntament de Riudellots de la Selva
	1:10.000		0 100 200
		Santa Coloma de Farners, maig 2021	

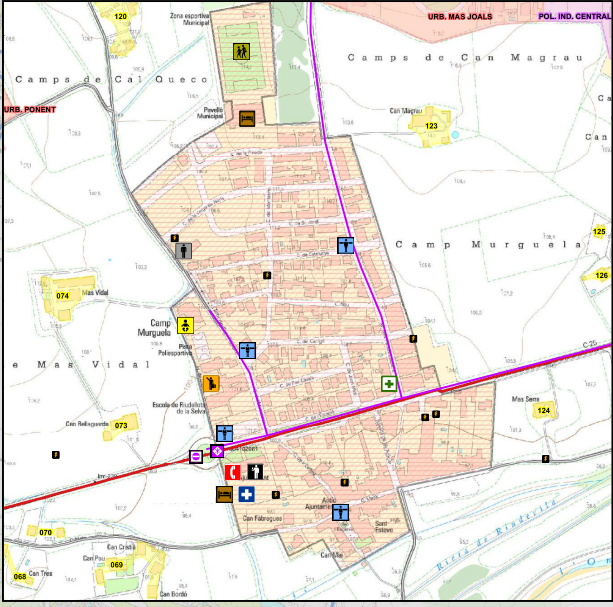
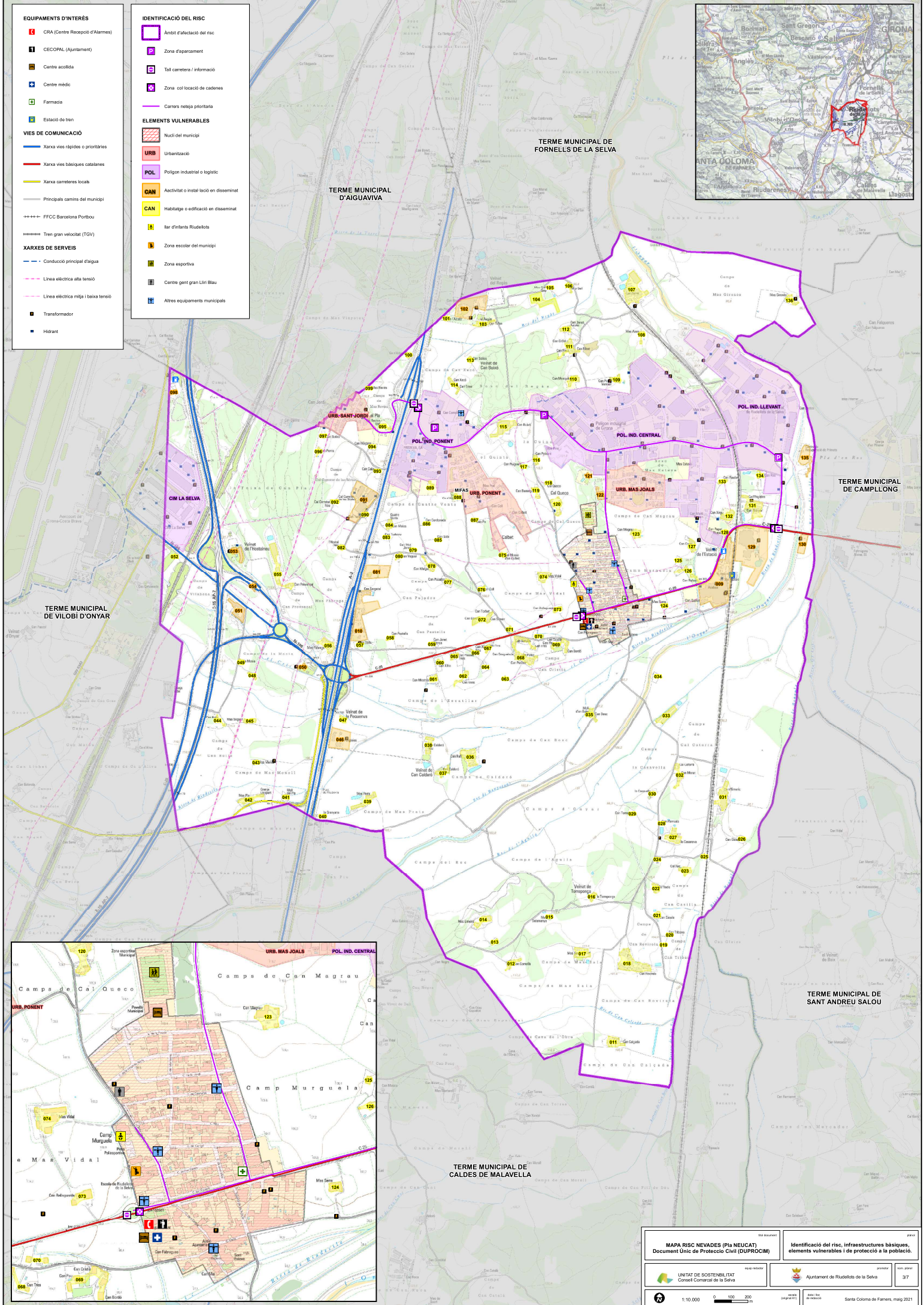
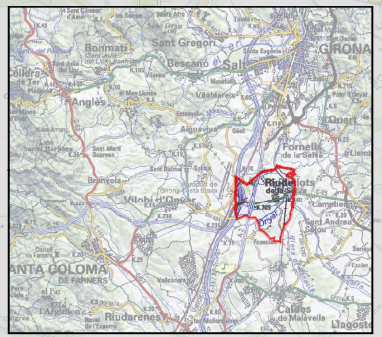
- EQUIPAMENTS D'INTERÉS**
- CRA / CECOPAL Pla INUNCAT
 - CRA (Centre Receptió d'Alernats)
 - CECOPAL (Ajuntament)
 - Centre acollida
 - Bar d'infants Riudellots
 - Zona escolar del municipi
 - Zona esportiva
 - Centre per a la gent gran
 - Centre mèdic
 - Farmàcia
 - Estació de tren
- VIES DE COMUNICACIÓ**
- Xarxa vies ràpides o prioritàries
 - Xarxa vies bàsiques catalanes
 - Xarxa camineres locals
 - Principals camins del municipi
 - FFCC Barcelona Portbou
 - Tren gran velocitat (TGV)
- XARRES DE SERVEIS**
- Conducció principal d'aigua
 - Línia elèctrica alta tensió
 - Línia elèctrica mitja i baixa tensió
 - Transformador
 - Hidrant

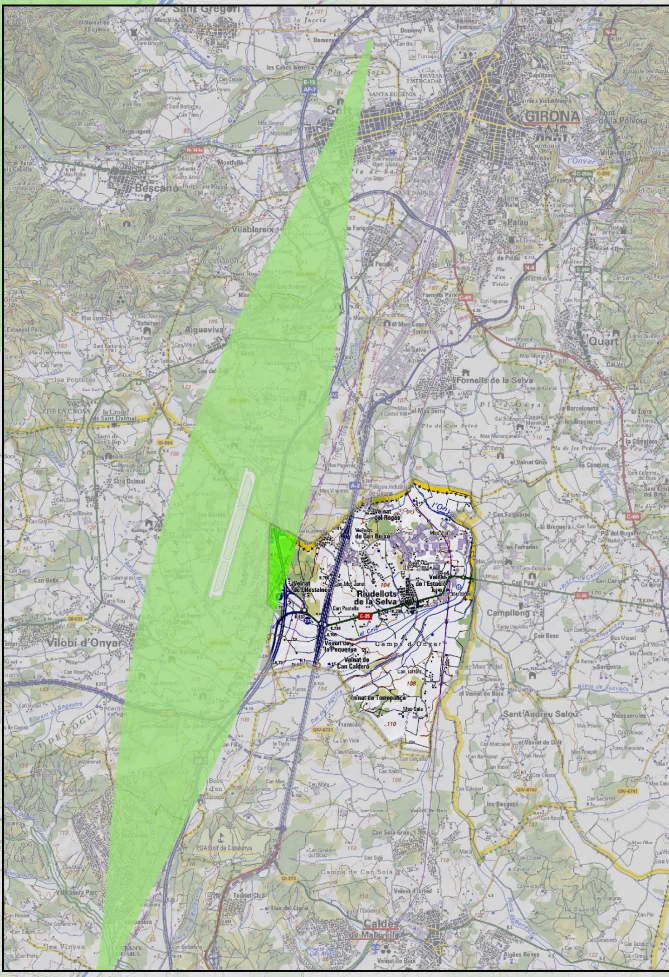
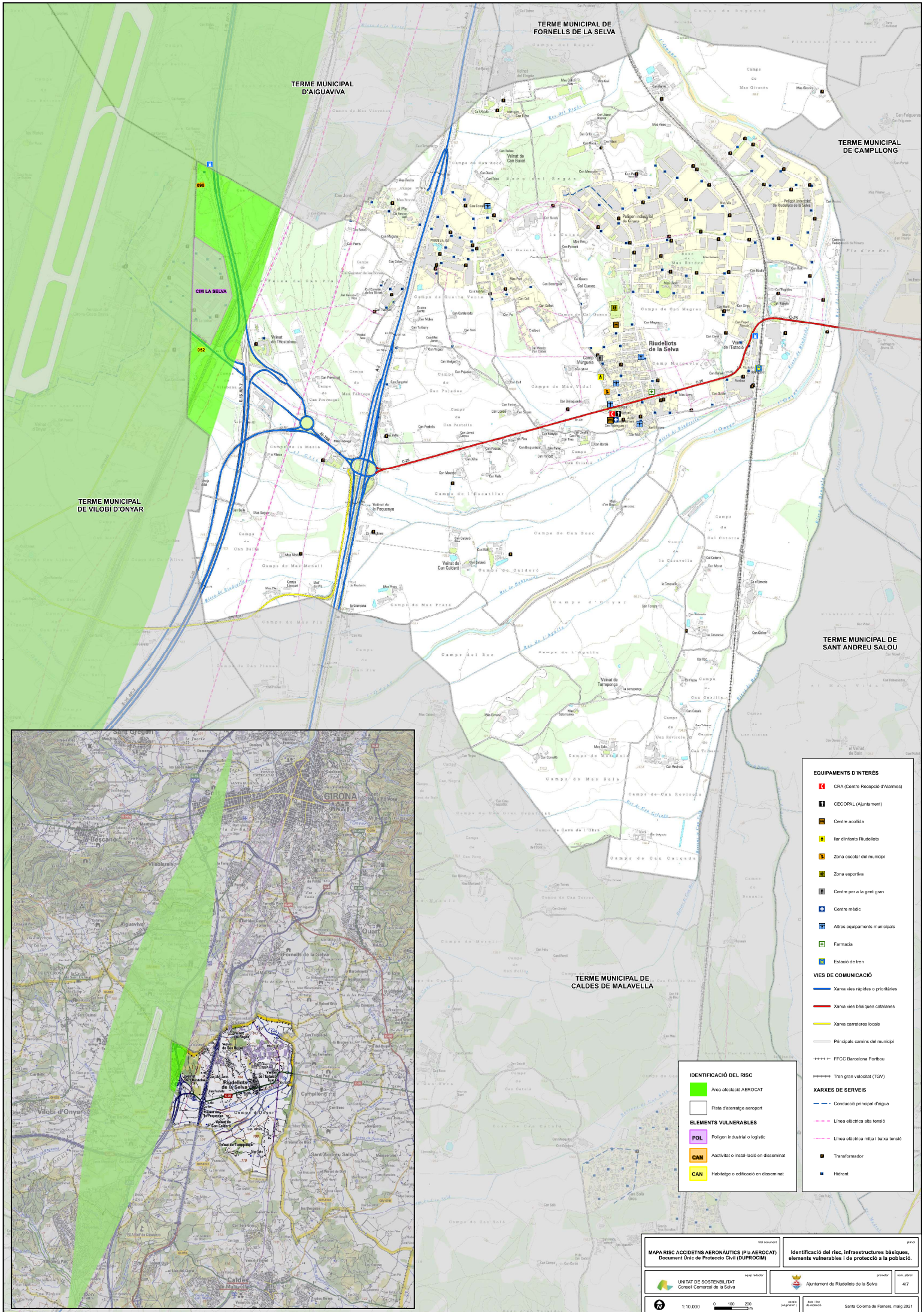
- IDENTIFICACIÓ DEL RISC**
- Zona inundable 50 anys
 - Zona inundable 100 anys
 - Zona inundable 500 anys
 - Zones potencialment inundables
 - Punt conflictiu clavegaram
 - Punt situació prioritària municipal
 - Punt situació prioritària Pla INUNCAT
- ELEMENTS VULNERABLES**
- Núc1 del municipi
 - URB Urbannització
 - POL Polígon industrial o logístic
 - CAN Activitat o instal·lació en disseminat
 - CAN Habltatge o edificació en disseminat



- EQUIPAMENTS D'INTERÉS**
- CRA (Centre Recepció d'Alarmes)
 - CECOPAL (Ajuntament)
 - Centre acollida
 - Centre mèdic
 - Farmàcia
 - Estació de tren
- VIES DE COMUNICACIÓ**
- Xarxa vies ràpides o prioritàries
 - Xarxa vies bàsiques catalanes
 - Xarxa carreteres locals
 - Principals camins del municipi
 - FFCC Barcelona Portbou
 - Tren gran velocitat (TGV)
- XARRES DE SERVEIS**
- Conducció principal d'aigua
 - Línia elèctrica alta tensió
 - Línia elèctrica mitja i baixa tensió
 - Transformador
 - Hidrant

- IDENTIFICACIÓ DEL RISC**
- Àmbit d'afectació del risc
 - Zona d'aparcaments
 - Tall carretera / informació
 - Zona col·locació de cadenes
 - Carreteres neteja prioritària
- ELEMENTS VULNERABLES**
- Nodi del municipi
 - URB
 - POL
 - CAN
 - CAN
 - Bar d'infants Riudellots
 - Zona escolar del municipi
 - Zona esportiva
 - Centre gent gran Liri Blau
 - Altres equipaments municipals

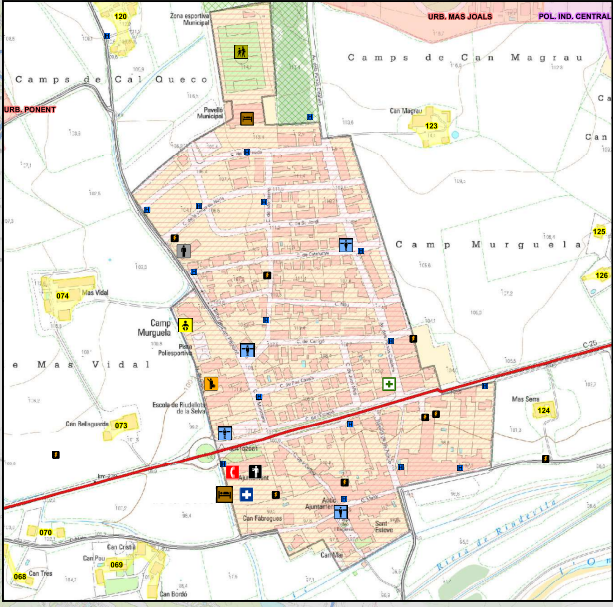
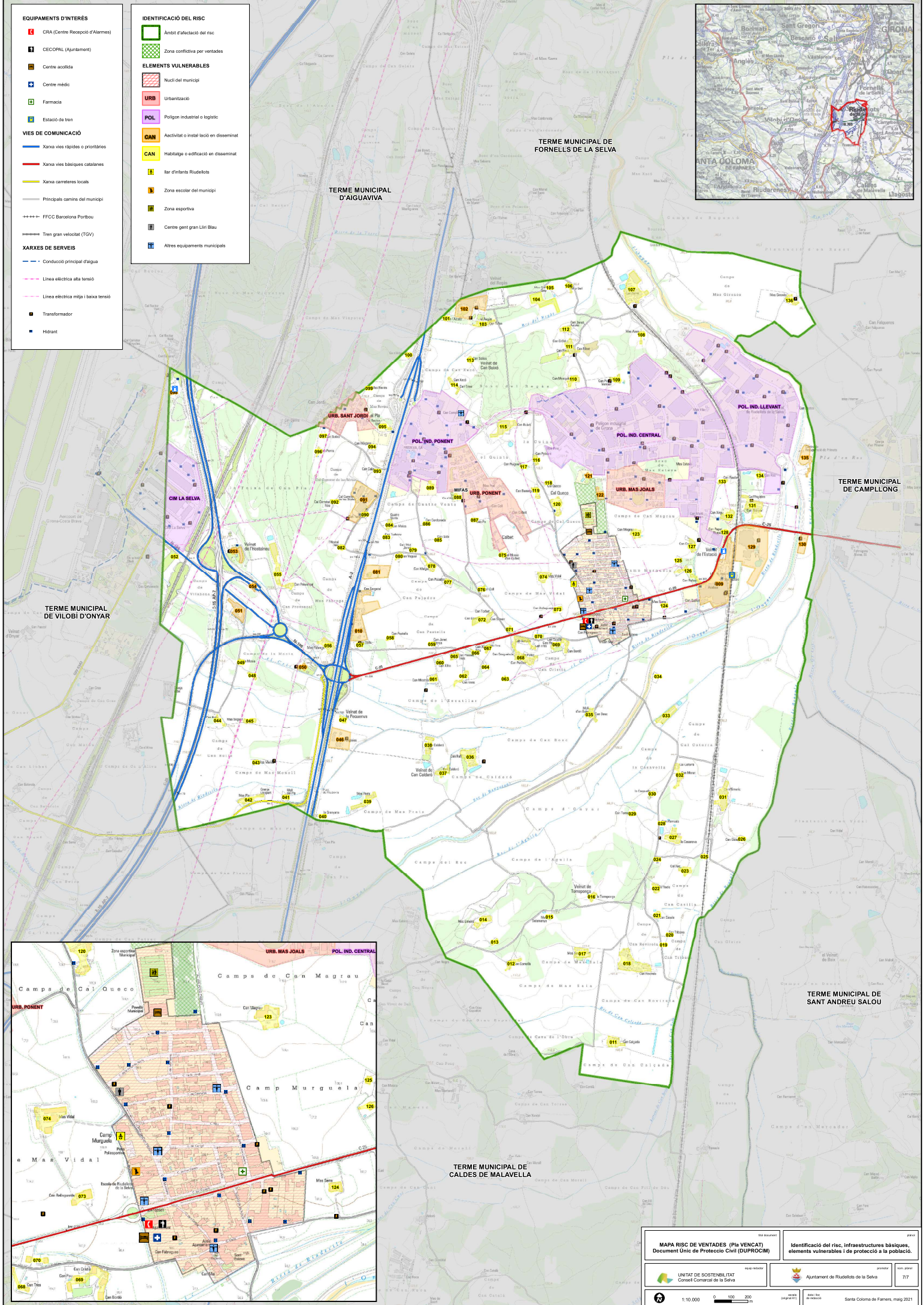
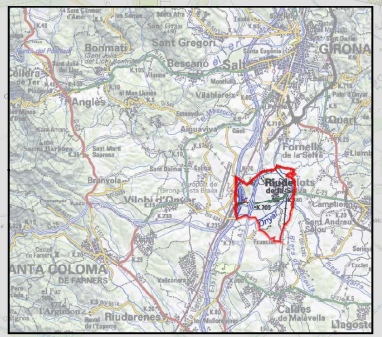




- EQUIPAMENTS D'INTERES**
- CRA (Centre Receptor d'Alarms)
 - CECOPIL (Ajuntament)
 - Centre acollida
 - Jar d'instruments Riudellots
 - Zona escolar del municipi
 - Zona esportiva
 - Centre per a la gent gran
 - Centre mèdic
 - Altres equipaments municipals
 - Farmàcia
 - Estació de tren
- VIES DE COMUNICACIÓ**
- Xarxa vies ràpides o prioritàries
 - Xarxa vies bàsiques catalanes
 - Xarxa carreteres locals
 - Principals camins del municipi
 - FFCC Barcelona Portbou
 - Tren gran velocitat (TGV)
- XARXES DE SERVEIS**
- Conducció principal d'aigua
 - Línies elèctrica alta tensió
 - Línies elèctrica mitja i baixa tensió
- ELEMENS VULNERABLES**
- POL: Polígon industrial o logístic
 - CAN: Activitat o instal·lació en disseminat
 - CAN: Habitatge o edificació en disseminat
- IDENTIFICACIÓ DEL RISC**
- Àrea afectada AEROCAT
 - Pista d'aterratge aeroport
- Legend symbols:**
- Transformador
 - Hidrant

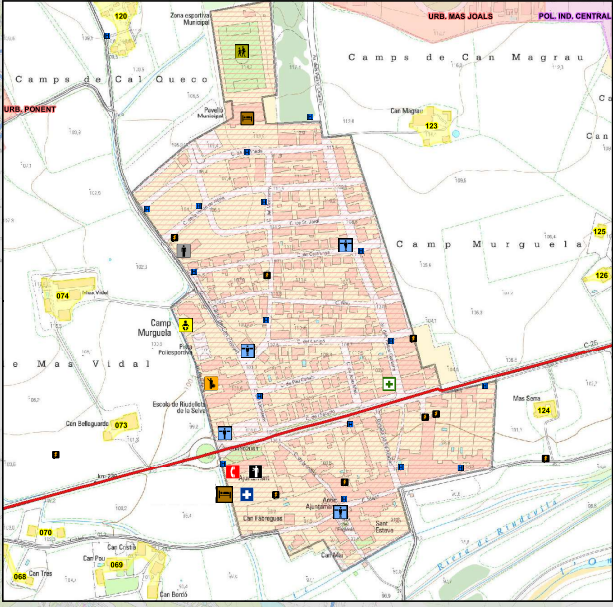
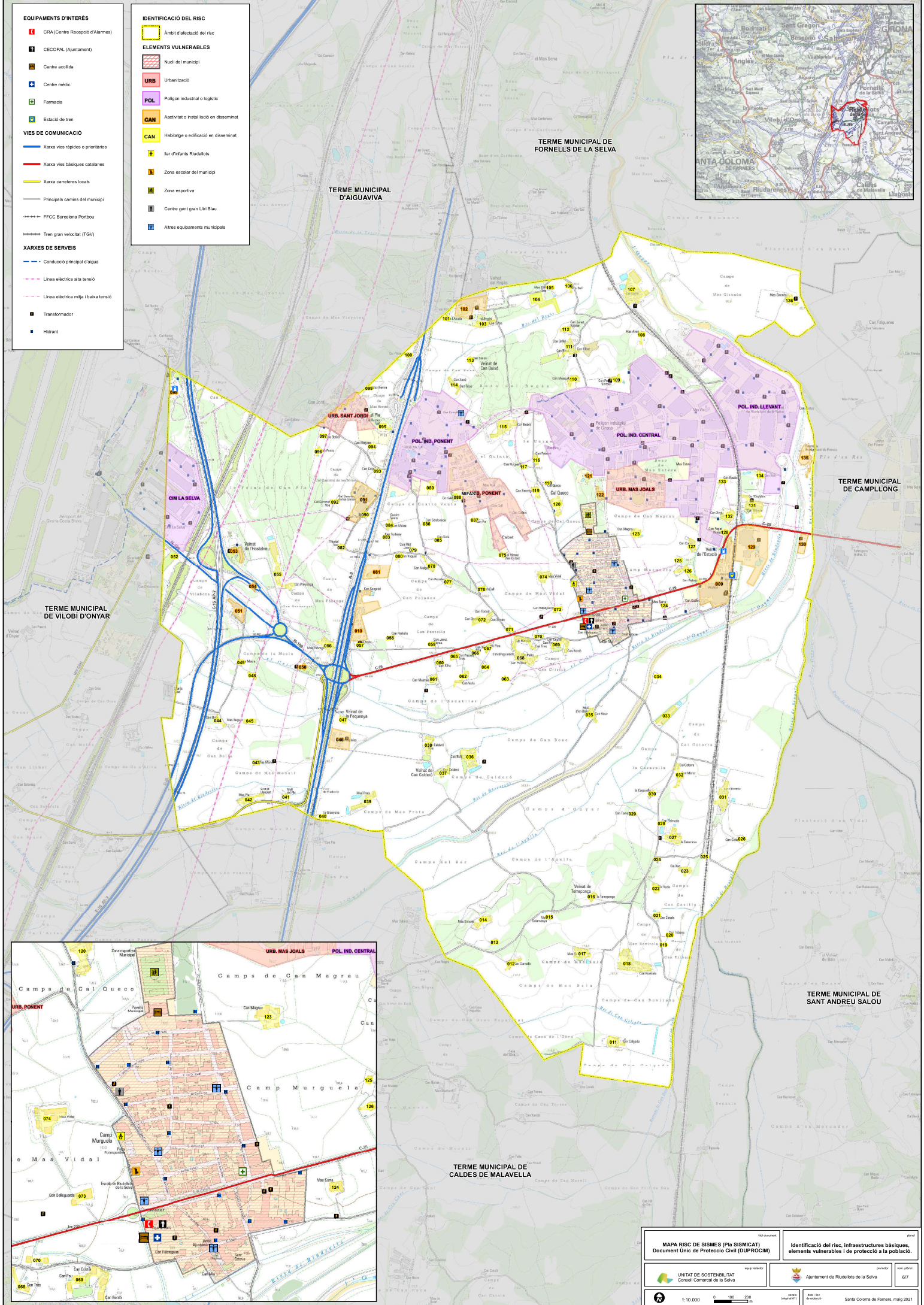
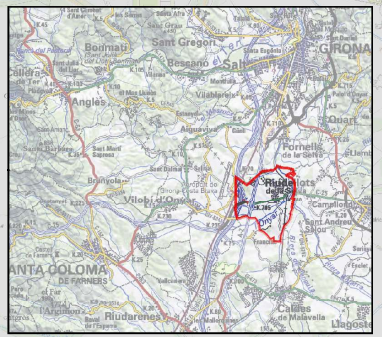
- EQUIPAMENTS D'INTERÈS**
- CRA (Centre Recepció d'Alarmes)
 - CECOPAL (Ajuntament)
 - Centre acústic
 - Centre mèdic
 - Farmàcia
 - Estació de tren
- VIES DE COMUNICACIÓ**
- Xarxa vies ràpides o prioritàries
 - Xarxa vies bàsiques catalanes
 - Xarxa carreteres locals
 - Principals camins del municipi
 - FFCC Barcelona Portbou
 - Tren gran velocitat (TGV)
- XARXES DE SERVEIS**
- Conducció principal d'aigua
 - Línia elèctrica alta tensió
 - Línia elèctrica mitja i baixa tensió
 - Transformador
 - Hidrant

- IDENTIFICACIÓ DEL RISC**
- Àmbit d'afectació del risc
 - Zona conflictiva per ventades
- ELEMENTS VULNERABLES**
- Nodi del municipi
 - URB Urbanització
 - POL. Polígon industrial o logístic
 - CAN Aedificació en disseminat
 - CAN Habitatge o edificació en disseminat
 - I Bar d'infants Ruedelots
 - Z Zona escolar del municipi
 - Z Zona esportiva
 - Centre gent gran Liri Blau
 - Altres equipaments municipals



- EQUIPAMENTS D'INTERÉS**
- CRA (Centre Recepció d'Alarmes)
 - CECOPAL (Ajuntament)
 - Centre acollida
 - Centre mèdic
 - Farmàcia
 - Estació de tren
- VIES DE COMUNICACIÓ**
- Xarxa vies ràpides o prioritàries
 - Xarxa vies bàsiques catalanes
 - Xarxa carreteres locals
 - Principals camins del municipi
 - FFCC Barcelona Portbou
 - Tren gran velocitat (TGV)
- XARRES DE SERVEIS**
- Conducció principal d'aigua
 - Línia elèctrica alta tensió
 - Línia elèctrica mitja i baixa tensió
 - Transformador
 - Hidrant












- IDENTIFICACIÓ DEL RISC**
- Àmbit d'afectació del risc
- ELEMENTS VULNERABLES**
- Nodi del municipi
 - URB Urbantització
 - POL Polígon industrial o logístic
 - CAN Aciquitat o instal·lació en disseminat
 - CAN Habitatge o edificació en disseminat
 - Iar d'infants Rudollets
 - Zona escolar del municipi
 - Zona esportiva
 - Centre gent gran Liri Blau
 - Altres equipaments municipals



RISC TRANSPORT MATÈRIES PERILLOSES: AP7

RISC TRANSPORT MATÈRIES PERILLOSES: A2






EQUIPAMENTS D'INTERÉS

-  CRA (Centre Receptor d'Alarmes)
-  CECOPAL (Ajuntament)
-  Centre acollida
-  Bar d'infants Riudellots
-  Zona escolar del municipi
-  Zona esportiva
-  Centre per a la gent gran
-  Centre mèdic
-  Altres equipaments municipals
-  Farmàcia
-  Estació de tren





VIES DE COMUNICACIÓ

-  Xarxa vies ràpides o prioritàries
-  Xarxa vies bàsiques catalanes
-  Xarxa carreteres locals
-  Principals camins del municipi
-  FFCC Barcelona Portbou
-  Tren gran velocitat (TGV)

XARXES DE SERVEIS

-  Conducció principal d'aigua
-  Línia elèctrica alta tensió
-  Línia elèctrica mitja i baixa tensió
-  Transformador
-  Hidrant

IDENTIFICACIÓ DEL RISC

-  Zona influència TGV (500 m)
-  Zona influència A2 (500 m)
-  Zona influència FFCC (500 m)
-  Zona influència AP7 (500 m)

ELEMENTS VULNERABLES

-  Nucli del municipi
-  URB Urbanització
-  POL Polígon industrial o logístic
-  CAN Activitat o instal·lació en disseminat
-  CAN Habitatge o edificació en disseminat

RISC TRANSPORT MATÈRIES PERILLOSES: FFCC

RISC TRANSPORT MATÈRIES PERILLOSES: TGV

ANNEXOS

Annex 1. Criteris d'activació dels plans de protecció civil de la Generalitat

RISC	SITUACIÓ	FASE D'ACTIVACIÓ
Pandèmies	<p>FASE 4 o FASE 5 declarada per l'OMS quan es doni algun dels supòsits següents:</p> <ul style="list-style-type: none"> -sigui necessari imposar mesures de contenció per evitar la propagació de la pandèmia -casos aïllats confirmats a Catalunya -no hi ha casos a Catalunya però sí confirmats a l'entorn. <p>FASE 6 declarada per l'OMS amb o sense casos aïllats confirmats a Catalunya, sempre i quan:</p> <ul style="list-style-type: none"> -no hi hagi impacte al sistema sanitari (nivell 1). -no hi manquin subministraments bàsics (nivell 1). -no hi hagi impacte social. <p>Quan el Comitè d'emergències del Pla n'estableixi la necessitat per altres circumstàncies o motius estratègics.</p>	ALERTA 1
	<p>FASE 6 declarada per l'OMS i un nombre considerable (≥ 350 per cada 100.000 habitants) de casos estimats a Catalunya sempre i quan:</p> <ul style="list-style-type: none"> -hi hagi perill de col·lapse del sistema sanitari (nivell 2). -Hi ha alarma social. -Hi hagi alta incidències de baixes (nivell 1 o nivell 2). <p>Quan el Comitè d'emergències del Pla n'estableixi la necessitat per altres circumstàncies o motius estratègics.</p>	ALERTA 2
	<p>Fase 6 determinada per l'OMS i un nombre considerable (≥ 700 per cada 100.000 habitants) de casos estimats a Catalunya, quan a més, es produeix alguna de les circumstàncies següents:</p> <ul style="list-style-type: none"> -es produeixi col·lapse del sistema sanitari (nivell 3). -es produeixi un risc molt important de col·lapse en la resta de serveis imprescindibles per al funcionament de la societat (nivell 2). <p>Quan el Comitè d'emergències del Pla n'estableixi la necessitat per altres circumstàncies o motius estratègics.</p>	EMERGÈNCIA 1
Pandèmies	<p>FASE 6 declarada per l'OMS amb un nombre important (≥ 3.500 per cada 100.000 habitants) de casos d'infecció estimats a Catalunya i amb taxa de mortalitat >1 % dels afectats o $0,5$ % de la població.</p> <p>Quan el Comitè d'emergències del Pla n'estableixi la necessitat per altres circumstàncies o motius estratègics.</p>	EMERGÈNCIA 2

RISC	SITUACIÓ	FASE D'ACTIVACIÓ
<p>Transport de viatgers per ferrocarril</p>	<ul style="list-style-type: none"> -Evacuació dels usuaris de trens a les zones de vies obertes i en general fora de túnels, viaductes, ponts, estacions suburbanes (tancades) o estacions principals. -Altres operatives de protecció a usuaris (inclòs allotjament i trasllat de passatgers) que no requereixin intervenció general dels serveis d'emergència (i que no corresponguin a un supòsit de fase d'alerta). -Afectacions a infraestructura o al servei ferroviari per riscos externs o interns que puguin suposar alteració del servei ferroviari (tall concret de línia) però no afectació generalitzada. -Aturades de trens a túnels, ponts i viaductes per causes tècniques quan les empreses ferroviàries considerin que els temps d'aturada poden suposar una situació de risc directament per als usuaris o que aquests puguin generar la situació de risc amb el seu comportament. -Atropellaments d'una persona que suposi aturada de la línia. -Amenaça de bomba o de provocar dany col·lectiu a infraestructures quan el Cos de Mossos d'Esquadra trobi indicis que faci necessari valorar la seva fiabilitat. -Registre massiu de trucades d'usuaris al 112 reportant incidències al servei o infraestructures. 	<p>PREALERTA</p>
<p>Transport de viatgers per ferrocarril</p>	<ul style="list-style-type: none"> -Accident ferroviari (xoc, descarrilament o altres) on estigui implicat almenys un comboi de passatgers i es produeixin ferits lleus però no víctimes mortals ni un nombre elevat de ferits greus (no múltiples víctimes). -Qualsevol situació de risc col·lectiu amb afectació general a la població amb ferits lleus però no víctimes mortals ni nombre elevat de ferits greus. -Incendi a túnels o estacions tancades que no estigui immediatament controlat i suposi l'afectació real o potencial a usuaris, o la seva evacuació. -Amenaces terroristes o de bomba a la infraestructura considerades fiables. -Evacuació d'usuaris a túnels, ponts, viaductes, estacions soterrànies i principals. -Transbordament de passatgers a túnels, ponts o viaductes. -Altres operatives de protecció a usuaris (inclòs l'allotjament i trasllat massiu de passatgers) amb intervenció general dels serveis d'emergència. -Aplicació de transport alternatiu al servei habitual quan sota criteri tècnic suposin l'alteració de la normalitat i requereixin mesures extraordinàries de coordinació (habilitació extraordinària d'espai física permanent i reordenació i control de la circulació) fins a assolir una situació de normalitat transitòria. -Comportaments antisocials per part dels usuaris que suposin un risc imminent per a la població i per tant una 	<p>ALERTA</p>

	<p>possible emergència, quan així es valori tècnicament en especial per part del grup d'ordre.</p> <p>-Afectació directa generalitzada a les vies per riscos externs amb tall general de línies i risc per a la població, però sense ferits greus ni víctimes mortals:</p> <p>1-Riscos naturals: meteorològics (nevades, inundacions, ventades, temporals de mar, i altres), esllavissades, subsidències, i altres.</p> <p>2-Riscos tecnològics (risc químic en instal·lacions amb substàncies perilloses, accident en el transport de mercaderies perilloses, ...).</p>	
Transport de viatgers per ferrocarril	<p>-Accident ferroviari (xoc, descarrilament o altres) on estigui implicat almenys un comboi de passatgers i es produeixin víctimes mortals, ferits greus o afectació general als usuaris.</p> <p>-Materialització d'amenaques terroristes o de bomba a la infraestructura.</p> <p>-Qualsevol situació de risc col·lectiu amb afectació general a la població i presència de ferits greus o víctimes mortals.</p> <p>-Qualsevol situació que comporti presència de múltiples víctimes. Es correspon a 6 ferits greus o de categoria immediata, o bé 10 víctimes de qualsevol categoria i en tot cas d'acord a les previsions del pla d'emergència per a múltiples víctimes de la Generalitat de Catalunya.</p>	EMERGÈNCIA 1
	<p>-On estigui implicat més d'un comboi ferroviari.</p> <p>-Quan tingui lloc a més d'un punt del territori o més d'un servei alhora.</p> <p>-Quan el nombre de víctimes sigui d'una magnitud tal que suposi que les actuacions i recursos humans i materials previstos a la fase d'Emergència 1 siguin insuficients per gestionar-la.</p>	EMERGÈNCIA 2

RISC	SITUACIÓ	FASE D'ACTIVACIÓ
Incendis forestals	<p>Valoració conjunta dels indicadors següents:</p> <p>-El mapa dinàmic de perill d'incendis forestals.</p> <p>-El Pla Alfa (nivell 2).</p> <p>-El SISCOM (nivell 1) o simultaneïtat d'incendis de nivell inferior.</p> <p>-Altres indicadors que facin preveure un augment del nivell de vulnerabilitat i, per tant, de risc.</p> <p>-En incendis en què la situació es pugui solucionar amb els mitjans habituals de gestió d'emergències i l'afectació a la població sigui nul·la o reduïda.</p> <p>-A criteri de la Direcció del Pla, quan es produeixin situacions potencialment greus de GIF.</p>	PREALERTA

Incendis forestals	<p>Valoració conjunta dels indicadors següents:</p> <ul style="list-style-type: none"> -El mapa dinàmic de perill d'incendis forestals. -El Pla Alfa (nivell 3). -El SISCOP (nivell 2) o simultaneïtat d'incendis de nivell inferior. -Altres indicadors que facin preveure un augment del nivell de vulnerabilitat i, per tant, de risc. -En incendis que, sense implicar risc per a les persones alienes a l'extinció i per als béns que no siguin de naturalesa forestal, es preveu que tinguin una duració prou important com perquè sigui necessària l'activació d'un dispositiu preventiu especial. -En incendis que impliquin un cert perill per a les persones i sigui apropiat ordenar-ne el confinament o l'evacuació. -En incendis importants ja controlats on es fa necessari un control de la zona afectada als efectes d'evitar que es produeixi una reactivació. -Altres supòsits, a criteri del Director o Directora del Pla, que justifiquin l'activació d'un dispositiu preventiu especial. 	ALERTA
Incendis forestals	<p>En base als criteris següents:</p> <ul style="list-style-type: none"> -Grau d'afectació a la població i actuacions sobre la mateixa (informació, evacuació, d'urbanitzacions, barris perifèrics, barris de nuclis urbans, etc.). -Extensió (nombre de municipis afectats, nombre d'hectàrees afectades depenent del tipus de terreny, etc.) (per exemple >500 ha). -Mitjans necessaris. -Altres supòsits, a criteri de la Direcció del Pla, que justifiquin l'activació d'un dispositiu preventiu especial. 	EMERGÈNCIA 1
Incendis forestals	<ul style="list-style-type: none"> -Quan es produeixi un GIF o conjunt d'incendis simultanis els efectes dels quals afectin una extensió important del territori. Aquesta circumstància s'avalua a partir dels criteris anteriorment esmentats (per exemple, que posi en perill greu nuclis importants de població, duració superior a 48 hores, requeriment de mitjans externs a Catalunya, etc.) 	EMERGÈNCIA 2

RISC	SITUACIÓ	FASE D'ACTIVACIÓ
Inundacions	<ul style="list-style-type: none"> -Quan el cabal que es desguassa de la presa sigui proper al que pot produir danys i/o inundacions aigües avall de la presa. -Per previsió meteorològica per pluja i/o hidrològiques: <ul style="list-style-type: none"> *SMP de grau 2, a molt curt o curt termini. *SMP de grau 3, a curt termini. -Que els nivells dels rius estiguin en un nivell proper al que produeix danys. 	PREALERTA

<p>Inundacions</p>	<p>-Per previsió meteorològica per estat de la mar: *SMP de grau 2, a molt curt o curt termini. *SMP de grau 3, a curt termini. -Que els nivells dels rius o del litoral estiguin propers als que poden produir danys.</p>	
	<p>-Quan és molt probable que es puguin produir inundacions importants a molt curt termini perquè és imminent el desbordament o quan s'hagi desbordat sense que es produeixin danys importants. -En el moment que en una presa s'hagi qualificat l'escenari d'aplicació de mesures correctores o escenari 1 i/o l'aigua que es desguassa de la presa sigui la que produeix desbordament sense que hi hagi danys importants. -Per previsió meteorològica per pluja i/o hidrològiques: *SMP de grau 3, a molt curt termini. *SMP de grau 4, a curt i a molt curt termini. *SMP de grau 5, a curt i a molt curt termini. *SMP de grau 6, a curt i a molt curt termini. -Per previsió meteorològica per estat de la mar: *SMP de grau 3, a molt curt termini. *SMP de grau 4, a curt i a molt curt termini. *SMP de grau 5, a curt i a molt curt termini. *SMP de grau 6, a curt i a molt curt termini. -Al final d'un episodi d'inundacions importants, en el retorn gradual cap a la normalitat. -Altres supòsits, a criteri del director del pla, que justifiquin l'activació d'un dispositiu preventiu especial, com per exemple l'onatge que pot agreujar les inundacions,...</p>	<p>ALERTA</p>
<p>Inundacions</p>	<p>-Es produeixen inundacions en rius, rieres, torrents,...(produïdes per desgel o fusió de neu, obstrucció de lleres naturals o artificials, invasió de lleres, enfonsaments o dificultats de drenatge i/o acció de les marees) que tinguin efectes importants però limitats sobre el territori. També quan aquests efectes siguin produïts per l'estat de la mar. Aquestes circumstàncies s'avaluarà a partir de la informació que es disposi en el moment de l'emergència en base a criteris de grau d'afectació a la població i actuacions sobre la mateixa (informació, evacuació, etc.), magnitud, duració prevista (per exemple >24 hores), extensió (nombre de municipis afectats, de vies de comunicació, etc.), mitjans necessaris,.... l'altura de l'aigua dels rius, embassaments, llacs, rieres,... sobrepassa la llera (hi ha desbordament) i es preveu que es comencin a produir danys importants, alçada de les onades que faci preveure danys importants. -Per escenari excepcional o escenari 2 en preses i/o el desguàs de la presa sigui la que produeix danys importants aigües avall de la presa.</p>	<p>EMERGÈNCIA 1</p>

	-Excepcionalment, la direcció del pla podrà valorar l'activació del pla en emergència 1, amb caràcter preventiu, quan es doni la confluència de circumstàncies extremes: que l'episodi de greus inundacions sigui imminent degut a la imminència de precipitacions excepcionals i sempre i quan es donin altres circumstàncies que puguin agreujar el fenomen, com ara que el terreny estigui saturat com a conseqüència d'episodis abundants de precipitacions recents i que la capacitat dels cursos fluvials i dels embassaments estigui al límit.	
Inundacions	-Es produeixi una gran inundació o conjunt d'inundacions simultànies (produïdes per pluges molt fortes, desgel o fusió de neu, obstrucció de lleres naturals o artificials, invasió de lleres, enfonsaments o dificultats de drenatge i/o acció de les mareas o per estat de la mar) que afectin una extensió important del territori. També en base als criteris anteriorment esmentats (per exemple que afecti a més d'una regió d'emergències o posi en perill greu nuclis importants de població). -Per escenari límit o escenari 3 en preses i/o el desguàs de la presa sigui la que produeix danys molt importants aigües avall de les presa.	EMERGÈNCIA 2

RISC	SITUACIÓ	FASE D'ACTIVACIÓ
Nevades	-Previsió de nevades amb un SMP grau 1 per neu en comarques amb vulnerabilitat alta, molt alta o extrema. -Previsió de nevades amb un SMP grau 2 per neu en comarques amb vulnerabilitat baixa, moderada, alta o molt alta. -Previsió de nevades amb un SMP grau 3 per neu en comarques amb vulnerabilitat baixa.	PREALERTA
	-Previsió de nevades amb un SMP grau 2 per neu en comarques amb vulnerabilitat extrema. -Previsió de nevades amb un SMP grau 3 per neu a qualsevol comarca excepte les vulnerabilitat baixa. -Previsió de nevades amb un SMP grau 4 per neu a qualsevol comarca. -Previsió de nevades amb un SMP grau 5 per neu en comarques amb vulnerabilitat molt alta, alta, moderada o baixa. -Previsió de nevades amb un SMP grau 6 per neu en comarques de vulnerabilitat moderada o baixa.	ALERTA
	-Es decideixi tallar el trànsit a un nombre considerable de vies per facilitar les tasques de neteja. -Es comenci a produir el bloqueig de vehicles i/o persones de manera descontrolada.	EMERGÈNCIA 1

	<p>-Es tingui constància que comencen a quedar aïllats nuclis de població com a conseqüència dels talls a les vies de comunicació.</p> <p>-S'interrompi el funcionament de diferents mitjans de transport com RENFE, FGC, autobusos de línia, transport escolar, etc...</p> <p>-Es produeixin talls de subministrament generalitzats i/o de llarga durada d'algun dels serveis bàsics. Especial atenció amb els talls de subministrament elèctric i amb possibles fallades en les telecomunicacions.</p> <p>-A criteri de la direcció del Pla, es valorarà activar el Pla NEUCAT en ALERTA o en EMERGÈNCIA en els següents supòsits:</p> <p>*Previsió de nevades amb un SMP de grau 5 o 6 en comarques amb vulnerabilitat extrema.</p> <p>*Previsió de nevades amb un SMP de grau 6 en comarques amb vulnerabilitat alta, molt alta o extrema.</p>	
Nevades	<p>Valoració dels criteris següents:</p> <p>-Extensió territorial i durada prevista de l'episodi.</p> <p>-Grau d'afectació a la població i actuacions sobre la mateixa (Informació, recomanacions...).</p> <p>-Grau d'afectació en la mobilitat i els serveis bàsics a la població.</p> <p>-Recursos necessaris per a gestionar l'emergència i requeriment de mitjans externs.</p> <p>-Altres supòsits, a criteri de la Direcció del Pla.</p>	EMERGÈNCIA 2

RISC	SITUACIÓ	FASE D'ACTIVACIÓ
Ventades	<p>- Previsió de ventades amb un SMP grau 1 a la comarca del Barcelonès.</p> <p>- Previsió de ventades amb un SMP grau 2 a les comarques de densitat de població alta</p> <p>- Previsió de ventades amb un SMP grau 3 a les comarques de densitat de població baixa</p>	PREALERTA
Ventades	<p>- Previsió de ventades amb un SMP grau 2 a la comarca del Barcelonès.</p> <p>- Previsió de ventades amb un SMP grau 3 a les comarques de densitat de població alta.</p> <p>- Previsió de ventades amb un SMP grau 4 a qualsevol comarca.</p> <p>- Previsió de ventades amb un SMP grau 5 a qualsevol comarca.</p> <p>- Previsió de ventades amb un SMP grau 6 a qualsevol comarca.</p> <p>- El vent està provocant danys poc importants d'abast territorial limitat.</p>	ALERTA
	- El vent està provocant danys importants i amb un abast territorial extens.	EMERGÈNCIA

RISC	SITUACIÓ	FASE D'ACTIVACIÓ
Risc químic en el transport	<p>-En accidents en els quals el contingut ha quedat afectat o pot quedar-hi però no hi ha afectació greu a la població ni itinerant ni fixa, ni al medi ambient. En concret:</p> <p>*Accidents on hi ha desperfectes en el continent o hi ha hagut bolcada o descarrilament però no hi ha fuga o vessament del contingut.</p> <p>*Accidents on hi hagi desperfectes en el continent, amb fuga o vessament del contingut.</p> <p>*Accidents on hi hagi danys o incendi al continent i fuga amb flames del contingut.</p> <p>*Accidents amb explosió del contingut amb destrucció del continent.</p>	ALERTA
	<p>-En accidents que, malgrat són o poden ser importants, només poden afectar els persones, els béns i el medi ambient de l'entorn immediat.</p> <p>-En accidents que, a més de l'entorn immediat, puguin afectar altres zones més enllà de l'entorn immediat, incloent nuclis urbans o zones d'especial interès mediambiental.</p> <p>En aquests 2 supòsits, sempre que:</p> <p>*Hi hagi desperfectes en el continent, amb fuga o vessament del contingut.</p> <p>*Hi hagi danys o incendi al continent i fuga amb flames del contingut.</p> <p>*Hi hagi explosió del contingut amb destrucció del continent.</p>	EMERGÈNCIA

RISC	SITUACIÓ	FASE D'ACTIVACIÓ
Sismes	<p>*Segons la intensitat:</p> <p>-Sisme d'intensitat entre II i III-IV en comarques amb densitat de població alta o Zona A.</p> <p>-Sisme d'intensitat entre II-III i IV en comarques amb densitat de població mitjana o Zona B.</p> <p>-Sisme d'intensitat entre II i IV-V en comarques amb densitat de població baixa o Zona C.</p> <p>*Segons la percepció:</p> <p>-Sisme amb percepció àmplia en un o varis municipis.</p>	PREALERTA

Sismes	-Sisme amb percepció parcial en una o vàries comarques.	
	<p>*Segons la intensitat:</p> <ul style="list-style-type: none"> - Sisme d'intensitat entre IV i IV-V en comarques amb densitat de població alta o Zona A. - Sisme d'intensitat entre IV-V i V-VI en comarques amb densitat de població mitjana o Zona B. - Sisme d'intensitat entre V i VI-VII en comarques amb densitat de població baixa o Zona C. <p>*Segons la percepció i dany:</p> <ul style="list-style-type: none"> - Sisme amb percepció àmplia en una o vàries comarques. - Sisme amb entre 1 i 10 persones ferides lleus. - Sisme amb un o varis edificis amb danys no estructurals visibles. 	ALERTA
Sismes	<p>*Segons la intensitat:</p> <ul style="list-style-type: none"> -Sisme d'intensitat entre V i VI-VII en comarques amb densitat de població alta o Zona A. -Sisme d'intensitat VI-VII en comarques amb densitat de població mitjana o Zona B. -Sisme d'intensitat entre VII i VII-VIII en comarques amb densitat de població baixa o Zona C. <p>*Segons la percepció o dany:</p> <ul style="list-style-type: none"> -Sisme amb entre 1 i 10 víctimes de qualsevol categoria. - Sisme amb entre 1 i 65 víctimes greus o categoritzades com immediates. - Sisme amb entre 1 i 10 morts. - Sisme amb molts edificis amb danys no estructurals visibles. - Sisme amb varis edificis amb danys estructurals visibles. - Sisme amb fallada de les línies vitals a nivell local. 	EMERGÈNCIA 1
	<p>*Segons la intensitat:</p> <ul style="list-style-type: none"> -Sisme d'intensitat superior a VII en comarques amb densitat de població alta o Zona A. -Sisme d'intensitat superior a VII-VIII en comarques amb densitat de població mitjana o Zona B. -Sisme d'intensitat superior a VIII en comarques amb densitat de població baixa o Zona C. <p>*Segons la percepció o dany:</p> <ul style="list-style-type: none"> -Sisme amb més de 10 víctimes de qualsevol categoria. -Sisme amb més de 6 víctimes greus o categoritzades com immediates. -Sisme amb més de 10 morts. -Sisme amb molts edificis amb danys estructurals visibles. -Sismes amb fallada de les línies vitals a nivell comarcal. 	EMERGÈNCIA 2

Annex 2. Consells d'autoprotecció per a la població

INCENDIS FORESTALS

Sou a Catalunya, un país de clima mediterrani amb molta massa forestal. A l'estiu, la sequera eleva sovint el risc d'incendi forestal, però cal tenir en compte que aquest risc també es pot produir en períodes de sequera durant l'hivern. Per això cal tenir algunes precaucions.

Consells preventius

- No llenceu burilles enceses ni llumins, ni caminant ni per la finestra del cotxe.
- No llanceu coets, petards, focs d'artifici, globus (per exemple fanalets) o altres artefactes que continguin foc en zones de perill, ni que sigui a camp ras, ni en terrenys agrícoles ni, sobretot, en urbanitzacions envoltades per bosc.
- No utilitzeu barbacoes que no estiguin autoritzades. Recordeu que han de ser d'obra i amb mataguspises.
- Les cremes de residus al jardí estan prohibides, cal portar-los a l'abocador o triturar-los, i en faran compost.
- No deixeu mai escombraries ni deixalles al bosc. Utilitzeu els serveis de recollida i els contenidors adients.
- Elimineu les branques que toquin la façana i allunyeu de la casa les reserves de llenya.
- Tingueu a punt eines bàsiques contra incendis (mànegues, destrals) i alguna reserva d'aigua.

Si l'incendi arriba a casa vostra

- Truqueu al 112 i seguiu en tot cas les indicacions de les autoritats.
- Si us fan desallotjar, tanqueu els interruptors de la llum i del gas, agafeu allò imprescindible (documentació, diners i medicaments) i marxeu on us diguin els serveis de seguretat.
- Si el foc envolta la casa, refugieu-vos a dins, tanqueu portes i finestres i tapeu qualsevol forat.
- Ompliu d'aigua la banyera i les piques, ruixeu d'aigua les portes i les finestres i col·loqueu tovalloles molles sota les portes.
- Tanqueu tots els subministraments de combustible i protegiu-vos amb roba de cotó o de llana. Si hi ha molt de fum, deixeu els llums encesos i respireu arran de terra.

Si l'incendi us sorprèn al bosc o a camp obert

- Si un incendi us sorprèn a camp obert, allunyeu-vos-en en direcció oposada al vent i, si podeu, entreu en zona ja cremada.
- Mulleu un mocador i tapeu-vos la cara per evitar el fum. No us refugieu en pous ni en coves. A prop del mar o de rius, acosteu-vos a l'aigua i, si cal, fiqueu-vos a dins.
- Si sou al cotxe, atureu-vos en un lloc protegit, tanqueu les portes i les finestres i atureu la ventilació del cotxe.
- Enceneu els fars perquè us puguin trobar enmig del fum.

Sempre que detecteu un incendi forestal

- Truqueu immediatament al telèfon d'emergències 112.
- Seguiu les indicacions donades per les autoritats.
- Escolteu la ràdio per informar-vos de la situació i de què cal fer.

AIGUATS I INUNDACIONS

Abans que arribi el període de pluges

- Comproveu on es troben localitzats l'interruptor general del corrent elèctric i les claus de pas de l'aigua i del gas de casa vostra.
- Preveniu el deteriorament de la teulada i les terrasses per evitar filtracions que puguin afectar l'estructura de l'edifici.
- Reviseu periòdicament la teulada i mantingueu nets els baixants i desguassos d'aigua de pluja, especialment als patis o als terrats dels edificis.
- En soterranis i locals amb possibilitats d'inundació, cal que prevegeu mesures de protecció i disposeu d'eines per treure l'aigua (bombes d'aigua, etc.).
- Tingueu elements d'utilitat a mà, com ara: un transistor, una llanterna, els medicaments indispensables, roba d'abric, roba de protecció (impermeables, botes d'aigua, etc.) i la documentació personal.
- Al cotxe, també és recomanable portar una llanterna, roba d'abric i roba de protecció per a l'aigua, una farmaciola i mapes de carreteres.
- No oblideu portar el telèfon mòbil carregat: us permetrà demanar ajut en el cas que patiu una emergència.
- Si us sorprenen precipitacions importants a l'exterior

Quan sou fora de casa:

- En un lloc urbanitzat busqueu refugi dins d'un edifici segur i tanqueu bé les portes i les finestres.
- A la muntanya, dirigiu-vos a punts enlairats que estiguin lluny dels marges de rius i de les lleres de barrancs, rambles o torrents.

Quan circuleu amb el vostre vehicle:

- Circuleu preferentment per les rutes principals i les autopistes. Modereu la velocitat i mantingueu les distàncies de seguretat.
- Si teniu problemes de visibilitat, atureu el vehicle i senyalitzeu la vostra posició.
- Allunyeu-vos de les rieres, dels torrents i de les zones que es poden inundar, i no hi estacioneu el vehicle. No us quedeu als ponts perquè aquests poden caure.
- No travesseu cap riu, ni riera ni zona inundada. Encara que no ho sembli, els cotxes poden flotar amb poca alçada d'aigua i ser arrossegats amb facilitat.
- Si heu de travessar un bassal gran d'aigua avanceu molt a poc a poc amb una velocitat curta per evitar que l'aigua esquitxi el motor i es pari. Després d'haver passat comproveu diverses vegades que els frens del vehicle funcionen bé.
- Si el cotxe comença a flotar i a ser arrossegat, sortiu-ne immediatament. Els ocupants que es queden a dins, sovint no sobreviuen.
- Vigileu els moviments de terra, forats, claveguerons, cables de conducció elèctrica fluixos, i en general, tots els objectes caiguts (branques d'arbres, etc.).

Cal que abandoneu el vehicle i us dirigiu a zones altes quan:

- El vostre vehicle quedi immobilitzat per l'aigua
- Observeu que el nivell de l'aigua puja massa a la calçada
- Observeu que l'aigua arriba a l'eix del vostre vehicle
- Si teniu dificultats per obrir la porta, sortiu per les finestres ràpidament.

Si us sorprenen precipitacions importants quan sou dins de casa:

- No baixeu a les zones inundables de casa vostra com poden ser el soterrani, el garatge, etc. quedeu-vos a les zones altes.
- No deixeu fora objectes o mobles que l'aigua pugui arrossegar.
- Tanqueu portes i finestres i obtureu totes les esclotxes possibles.
- Poseu els animals domèstics, els aliments, l'aigua potable, els documents importants, els objectes de valor i, sobre tot, els productes perillosos (com ara verí per a les rates, dissolvents, etc.) en llocs alts i protegits.
- Si se us està inundant la casa, desconnecteu l'interruptor general de l'electricitat.
- Si a l'edifici on us trobeu, no hi esteu segurs, sortiu-ne, tanqueu la porta i dirigiu-vos a punts alts de la zona.

Si heu de marxar de casa

- Tanqueu les claus de pas de l'aigua i del gas i l'interruptor general de l'electricitat.
- Assegureu i tanqueu les portes i les finestres.
- Agafeu un bastó, una llanterna, roba impermeable i calçat adequat, i emporteu-vos la documentació personal, els diners i els medicaments imprescindibles.
- No camineu per zones on hi hagi aigua en moviment i, si cal, ajudeu-vos del bastó per determinar l'alçada de l'aigua o detectar zones perilloses. Seguiu les instruccions dels equips de socors.

Quan torneu a casa un cop passat el perill:

- Feu una inspecció prèvia i no hi accediu si hi ha perill d'ensorrament.
- Si l'aigua no té garanties de potabilitat, bulliu-la o beveu aigua embotellada.
- Reviseu l'estat dels aliments abans de consumir-los.
- Retireu ràpidament els animals morts.

Si el temporal i la pluja produeixen grans onades a la costa

A la conca mediterrània es poden donar tempestes i forts vents que agiten el mar i poden provocar a les costes grans onades que poden afectar el litoral amb violència. Encara que no hi hagi indicis de perillositat, sigueu prudents, el temporal marítim pot fer que sigueu arrossegats per un cop de mar.

- Si hi ha fortes onades no us banyeu ni us quedeu a la platja. Respecteu els senyals de perill.
- Tingueu molta precaució en les activitats recreatives o professionals al mar, cal evitar-les en cas de grans onades.
- No accediu als punts del litoral afectats pel fort onatge o als llocs on les onades trenquin amb força. Respecteu els tancaments d'accessos a aquests punts, són per la vostra seguretat.
- No us atureu a contemplar les onades, eviteu posar-vos en perill.
- Allunyeu-vos d'espigons, esculleres, passejos marítims i altres zones on trenquin les onades a prop. Busqueu un lloc segur.
- Si algú cau a l'aigua truqueu immediatament al 112 i no perdeu de vista el punt exacte de la caiguda per indicar-ho als serveis de salvament.
- Si caieu a l'aigua nedeu en direcció oposada a les roques i intenteu resistir flotant, sense fer cap altre esforç, en espera de socors.

En situació de risc imminent, informeu-vos

Informe-vos de les previsions meteorològiques, i si us heu de desplaçar, consulteu l'estat de la xarxa viària i les rutes a seguir:

TEMPESTES I LLAMPS

Davant una tempesta s'han de prendre algunes mesures per evitar danys sobre les persones. Quan sentiu tronar, cal que busqueu refugi sense dubtar: si seguïu aquesta premissa podreu evitar la majoria dels accidents.

El llamp busca arribar a terra pel camí més curt; per tant, qualsevol objecte que sobresurti serà un bon candidat per a l'impacta, i més si acaba en punta. Per això, durant una tempesta allunyeu-vos d'antenes, arbres, etc. No us apropau tampoc a elements metàl·lics o a l'aigua, ja que actuen com a cossos conductors.

Els llocs més segurs durant una tempesta són els que ens aïllen de l'exterior, com edificis o vehicles tancats, perquè condueixen l'electricitat per la part exterior fins a terra sense fer mal als ocupants.

Si sou a casa

- Tanqueu portes i finestres per evitar corrents d'aire que puguin atreure llamps.
- Apagueu la llar de foc perquè genera corrents d'aire. Allunyeu-vos també de la xemeneia perquè pot ser un punt d'entrada de llamps.
- Desconnecteu els aparells elèctrics - televisors, ordinadors, etc.- per evitar que siguin danyats per pujades de tensió.
- Allunyeu-vos de les instal·lacions elèctriques i no feu servir el telèfon fix.
- Si sou a la banyera o la dutxa és millor que en sortiu.
- Reviseu periòdicament els parallamps i assegureu-vos que tenen connexió a terra.
- Tingueu preparades llanternes, espelmes o altres sistemes d'enllumenat autònoms per si hi ha un tall de llum.

Si sou a l'exterior

Si sou a l'exterior, i especialment si sou a camp obert:

- Allunyeu-vos de filats, reixats, pals de la llum, vies de tren i altres objectes metàl·lics.
- Eviteu romandre a zones elevades, on podeu fer efecte punta, per evitar atreure els llamps. Allunyeu-vos també dels fons de vall, per evitar possibles avingudes sobtades d'aigua associades a la tempesta.
- No us refugieu sota els arbres, especialment si estan sols. El bosc no és del tot segur però, si no hi ha cap altre refugi, és millor que quedar-vos a camp obert.
- Si no trobeu refugi, ajupiu-vos, toqueu terra només amb la punta dels peus, creueu els braços sobre els genolls i poseu el cap entre els braços. És important ajuntar els peus i tapar-se les orelles per protegir-se del tro.
- Allunyeu-vos de rius, llacs i superfícies humides.
- Vigileu amb les branques, rètols o murs que us podrien caure al damunt.
- En el cas que sigueu a l'interior d'un vehicle, tanqueu bé portes i finestres i no toqueu la part metàl·lica del vehicle.

Si, a més, comença a ploure fort, penseu que poden produir-se inundacions.

Si esteu practicant esports de lleure

Planifiquen la vostra activitat a l'aire lliure en funció del pronòstic del temps, per evitar exposar-vos a una tempesta i al perill que suposen el llamps. En el cas que us sorprengui una tempesta:

- Si sou a la muntanya, un cotxe amb les portes i finestres tancades pot ser un bon refugi.
- Desfeu-vos de material metàl·lic com piolets, bastons, motxilles amb carcassa, etc. i d'objectes que facin d'efecte punta, perquè poden atreure els llamps. Les tendes de campanya no són un refugi segur.
- Si la tempesta us sorprèn banyant-vos a la piscina, al riu o a la platja, sortiu immediatament de l'aigua i eixugueu-vos.
- Si la tempesta us sorprèn pescant, deixeu la canya.
- Si esteu jugant a golf, allunyeu-vos dels pals.
- Eviteu conduir bicicletes i motos.
- Si navegueu al mar, no us quedeu a la coberta de l'embarcació.

Cal esperar mitja hora després de sentir l'últim tro abans de reprendre les activitats a l'aire lliure.

NEVADES I GLAÇADES

Abans que arribi l'hivern

A l'habitatge:

- Tingueu preparat: un transistor i piles de recanvi, llanternes, aliments rics en calories, combustible per a la calefacció i una farmaciola amb els medicaments habituals.
- Reviseu: els punts d'entrada d'aire (cal que els protegeu amb una cinta que aïlli), l'estat de la teulada i el baixant d'aigua, les branques dels arbres (si són massa llargues cal que les podeu) i l'estat de la calefacció.

Al vehicle:

- Disposeu de cadenes en bon estat, llanterna i manta de viatge.
- Comproveu l'estat de les bateries, el dipòsit de benzina, els llums, els frens, els pneumàtics, la calefacció, el parabrisa...

En situació de risc: si sou a casa o en un edifici

- Escolteu la ràdio.
- Feu un ús correcte de la calefacció i desconnecteu els aparells elèctrics que no siguin necessaris. Eviteu tenir estufes de llenya, carbó o gas i brasers en llocs tancats.
- A zones aïllades o no urbanes mantingueu un rajolí constant d'aigua a les aixetes per evitar que es congelin les canonades i apagueu els regs automàtics.
- En cas de nevada, col·laboreu en la neteja de les voreres de davant de casa i dels camins d'accés a casa a les zones rurals.
- En cas que hi hagi neu acumulada als terrats, terrasses o balcons, retireu-la sense abocar-la a la via pública.
- Garantiu que disposeu dels medicaments necessaris en el cas de tractaments perllongats o malalties cròniques.
- No traieu les escombraries al carrer quan no funcioni el servei de recollida.

- No telefonau: cal deixar les línies lliures per als equipaments de socors.

En situació de risc: si heu de sortir al carrer

- Abrugueu-vos bé. Poseu-vos peces de roba lleugeres, l'una sobre l'altra. Les manyoples proporcionen més escalfor que els guants.
- Protegiu-vos sobretot la cara i el cap, i eviteu que l'aire fred us entri directament als pulmons.
- Eviteu fer esforços físics intensos: es corre el perill de patir una lesió a l'organisme.
- No deixeu que les persones d'edat avançada ni tampoc els més petits surtin a l'exterior.

Informació per als conductors: planifiqueu el desplaçament

- Sortiu només si és imprescindible, seguint els consells del Servei Català de Trànsit: consulteu l'estat de les vies i la seva afectació, busqueu rutes segures no afectades per la nevada.
- Planifiqueu la vostra sortida: circuleu per les rutes principals i autopistes, seguint una ruta que conegueu.
- Eviteu circular de nit els perills són més difícils de detectar.
- Informeu algú del vostre itinerari i de l'horari previst, i procureu no viatjar sols.
- Controleu quines gasolineres us trobareu en el trajecte i els llocs on refugiar-vos en cas de tempesta.

Poseu atenció a l'estat del vehicle, tant al seu manteniment com a l'equipament adequat:

- Reviseu la pressió dels pneumàtics (també la de la roda de recanvi), l'estat dels frens, els llums i les bateries.
- Tingueu els líquids de refrigeració i eixugaparabrisas amb el nivell correcte i adequat a temperatures baixes.
- Porteu el dipòsit de combustible ple i ompliu-lo periòdicament en el trajecte del viatge.
- Tingueu les cadenes preparades (les adequades per al vostre vehicle) i assegureu-vos que sabeu com es posen.
- Porteu armilles reflectores i triangles de senyalització, així com una llanterna i eines.
- Porteu el telèfon mòbil carregat: us permetrà demanar ajut en el cas que patiu una emergència.

Si heu de circular: consells de conducció

- Conduïu, amb velocitat moderada. Si la ruta és perillosa, torneu enrere o busqueu refugi.
- Quan us desplaçeu amb el cotxe no utilitzeu les marques deixades per altres vehicles. Sempre que us sigui possible circuleu per neu verge.
- Si hi ha neu a la calçada, pareu el vehicle en un lloc on no interrompeu la circulació i poseu les cadenes a les rodes motrius.
- Enceneu els llums d'encreuament i els de boira.
- No avanceu els altres vehicles si les condicions no són favorables i mantingueu força separació amb els altres vehicles.
- Si comença a nevar, conduïu amb molta suavitat i lentitud, si cal reduïu la marxa.
- Si les rodes patinen, desaccelereu sense frenar.
- Freneu suaument i amb trepitjades lleus i successives del pedal.
- A l'hora de circular i si baixeu un pendent, mantingueu una distància superior a la normal amb el vehicle de davant.
- Aneu amb compte en els indrets ombrívols, els ponts i els viaductes ja que pot haver-hi gel. Si hi ha gel, no trepitgeu el fre.

Si neva i conduïu un vehicle pesant, recordeu que:

- No podeu avançar altres vehicles.
- Les autoritats de trànsit poden restringir o limitar la vostra circulació. Estigueu atents i respecte els talls de circulació que es facin.

Si el temporal us agafa dins del cotxe

- Intenteu buscar refugi. Si no en trobeu, quedeu-vos dins del cotxe, ja que els pneumàtics actuen com a aïllant del fred. Poseu un mocador de colors vius a l'antena del cotxe.
- Deixeu la calefacció encesa i la finestra una mica oberta. No us adormiu amb el motor en marxa.
- Netegeu periòdicament la neu del vehicle. Mantingueu net el tub d'escapament per evitar que el fum entri dins del vehicle.

SISMES

En el moment de la sacsejada

Si us trobeu a casa

- Refugieu-vos sota una taula sòlida o bé en un angle de la paret.
- No fugiu durant la sacsejada, molta gent és víctima de la caiguda d'objectes.
- No agafeu l'ascensor.

Si sou al carrer

- Allunyeu-vos dels edificis, si no podeu refugieu-vos en un portal.
- Si sou al vehicle quedeu-vos dins, lluny de tot allò que perilli de caure.

Després de la sacsejada

- Escolteu la ràdio i segui les instruccions de les autoritats.
- Tanqueu les connexions d'aigua i gas. No utilitzeu l'ascensor.
- Evacueu l'edifici i emporteu-vos la documentació, roba d'abric i els vostres medicaments indispensables.
- Dirigiu-vos a un lloc aïllat i protegit de la caiguda d'objectes. Aneu pel mig del carrer, vigilant les vores i el que pugués caure.
- Eviteu les zones costaneres, ja que hi pot haver perill de grans onades (sisme submarí).

TRANSPORT DE MERCADERIES PERILLOSES

Els vehicles de transport de mercaderies perilloses es poden reconèixer per una placa taronja amb un número que identifica la substància que transporta.

Es pot donar el cas d'un camió caixa que porti placa taronja sense número: això vol dir que transporta matèries perilloses diferents en la mateixa càrrega.

En circular cal augmentar la distància de seguretat amb els vehicles de transport de mercaderies perilloses.

En cas d'accident

- Si trobeu un vehicle de mercaderies perilloses accidentat, truqueu de seguida al 112 indiqueu-los el lloc de l'accident i que el vehicle porta una placa taronja. Si és possible, digueu-los també número que apareix a la placa taronja, si en té.
- En el cas que detecteu una fuga del producte del camió o de la càrrega o un incendi, per a la vostra seguretat allunyeu-vos immediatament del lloc en sentit contrari a la direcció del vent.
- Procureu no deixar el vostre vehicle en un lloc on interrompi el trànsit o dificulti l'actuació dels serveis d'emergència, i senyalitzeu-lo adequadament. Seguiu sempre les instruccions dels serveis d'emergència.

Mesures d'autoprotecció

- Cal seguir sempre les instruccions dels equips d'intervenció en l'accident.
- Tanqueu-vos a l'edifici més proper: el cotxe no és un lloc segur per refugiar-s'hi.
- Si sou a casa, tanqueu portes i finestres i atureu els aparells de climatització.
- Seguiu les recomanacions d'autoprotecció i l'evolució de l'emergència per la ràdio (emissores locals, Catalunya Ràdio, Catalunya Informació, COM Ràdio i Ràdio Nacional d'Espanya).
- No sortiu de casa o de l'edifici en què estiguen confinats fins que les autoritats no ho autoritzin per ràdio.

VENTADES

A casa

- Tanqueu i assegureu portes, finestres i tendals. Cal abaixar completament les persianes i, si són de cordó, subjectar-les adequadament.
- Eviteu deixar testos o altres objectes no estàtics a les façanes i terrasses i recolliu la roba dels estenedors per evitar que el vent els pugui fer caure al carrer i provocar un accident.

A l'exterior

- Vigileu amb el mobiliari urbà, l'enllumenat dels carrers, les motos i els cotxes aparcats, les grues, els contenidors de brossa, l'arbrat i tot allò que el vent pugui fer caure.
- No pugeu a llocs alts i exposats al vent, com ara les bastides o altres construccions.
- Eviteu els parcs, els jardins i les zones boscoses. Si sou a una zona arbrada, vigileu amb els arbres que puguin caure i eviteu totes les activitats amb foc. Tingueu en compte també la proximitat dels arbres als edificis: el vent els podria fer caure a sobre.
- Quan hi hagi temporal amb grans onades, no accediu als punts del litoral afectats pel fort onatge o als llocs on les onades trenquin amb força, allunyeu-vos d'espigons, esculleres i passejos marítics.

Si heu de conduir

- Consulteu les prediccions del temps i l'estat de les carreteres. Si es preveuen vents forts, eviteu desplaçar-vos per carretera.

Si és imprescindible desplaçar-vos, tingueu molta precaució perquè us podeu trobar obstacles a la via.

Cal alentir la marxa per poder mantenir la trajectòria del vehicle corregint les desviacions, és important subjectar el volant amb fermesa.

Sigueu prudents en els avançaments i mantingueu les distàncies laterals adequades amb els altres vehicles.

Si conduïu vehicles de grans dimensions o amb remolc, extremeu les precaucions perquè teniu més risc de sortir-vos de la via o bolcar.

Si feu una activitat de lleure

Aneu amb compte en practicar esports a l'aire lliure.

En l'esquí, tingueu en compte que els remuntadors poden veure's afectats pel vent.

Al mar, no navegueu i vigileu amb els amarratges de les embarcacions. No passegeu per les esculleres o espigons o zones properes al mar.

A la muntanya, extremeu les precaucions i no us apropau ni passegeu pels penya-segats.

Tingueu en compte que el vent pot arrossegar objectes voluminosos (per exemple, pedres per un pendent pronunciat) i afavorir l'acumulació de neu, amb l'augment consegüent del perill d'allaus.

ONADA DE CALOR

A casa: Controleu la temperatura

- Durant el dia, tanqueu les persianes de les finestres on toca el sol.
- A la nit, obriu les finestres de casa per refrescar-la
- Estigueu-vos a les estances més fresques.
- Recorreu a algun tipus de climatització (ventiladors, aire condicionat). Si no en teniu, mireu de passar com a mínim dues hores al dia en llocs climatitzats (centres comercials, cinemes, etc.).
- Refresqueu-vos sovint amb dutxes, tovalloles mullades amb aigua, etc.
- Beveu aigua fresca de forma regular encara que no tingueu set.
- Si teniu animals de companyia, procureu que no s'estiguin al sol i hidrateu-los.

Al carrer: Eviteu el sol directe

- Porteu una gorra o un barret.
- Utilitzeu roba lleugera (cotó), de colors clars i que no sigui ajustada.
- Procureu caminar per l'ombra, estar sota un para-sol quan sigueu a la platja i descansau en llocs frescos del carrer o en espais tancats que estiguin climatitzats.
- Porteu aigua i beveu-ne sovint.
- Mulleu-vos una mica la cara i, fins i tot, la roba.
- Eviteu sortir a les hores de més calor i eviteu les activitats físiques intenses.

Al cotxe:

- Eviteu viatjar amb cotxe durant les hores de més calor; porteu sempre líquids per hidratar-vos.
- No deixeu mai els nens ni les persones especialment vulnerables a l'interior del vehicle amb les finestres tancades. Tampoc podeu deixar dins el cotxe amb les finestres tancades els animals de companyia.
- Quan feu un viatge llarg, atureu-vos periòdicament per descansar i refrescar-vos.

- Feu una atenció especial als canvis sobtats de temperatura que es produeixen en entrar i sortir del vehicle.

Als àpats:

- Feu menjars lleugers, eviteu els menjars molt calents i els que aporten moltes calories (salses, fregits, arrebossats).
- Preneu aliments rics en aigua (fruites, verdures i hortalisses); us ajudaran a recuperar les sals minerals perdudes per la suor.
- Beveu molta aigua i suc de fruita al llarg del dia, encara que no tingueu set.
- No prengueu begudes alcohòliques.

Annex 3. GUIA RÀPIDA EXTRAIBLE D'ACTUACIÓ PELS GRUPS ACTUANTS.

ORGANIGRAMA MUNICIPAL DE L'EMERGÈNCIA			
CÀRREC OPERATIU	CÀRREC HABITUAL	NOM I COGNOMS	TELÈFON
Centre Receptor d'Alarmes	Guàrdia Municipal	---	
	Alcalde	Josep Santamaria Moreno	
Responsable de l'emergència	Alcalde	Josep Santamaria Moreno	
Substitut	Regidor de dinamització econòmica, comerç, polígon industrial, bon govern, transparència, comunicació i noves tecnologies	Lluís M. Barnés Tarrés	
Coordinador municipal de l'emergència	Alcalde	Josep Santamaria Moreno	
Substitut	Regidor de dinamització econòmica, comerç, polígon industrial, bon govern, transparència, comunicació i noves tecnologies	Lluís M. Barnés Tarrés	
Cap del Grup local d'ordre i avisos a la població	Regidora d'ensenyament, urbanisme, obres noves i vialitat	Sílvia Peraferrer Ribot	
Substitut	Regidora de cultura	Cristina Pineda Espinosa	
Cap del Grup local logístic i d'acollida	Regidora de salut, atenció a les persones i benestar	Montserrat Vidal Delgado	
Substitut	Regidor de dinamització econòmica, comerç, polígon industrial, bon govern, transparència, comunicació i noves tecnologies	Lluís M. Barnés Tarrés	
Cap del Grup local sanitari	No existeix al municipi		
Substitut			
Cap del Gabinet d'informació	Regidor de dinamització econòmica, comerç, polígon industrial, bon govern, transparència, comunicació i noves tecnologies	Lluís M. Barnés Tarrés	
Substitut	Regidora de salut, atenció a les persones i benestar	Montserrat Vidal Delgado	
Representant municipal al CECAT	Regidor d'esports	Raül Coll Bayer	
Substitut	Regidor de pagesia i medi ambient	Eudald Teixidor Sancho	

GUIA RÀPIDA: ACTUACIÓ PEL CENTRE RECEPTOR D'ALARMES (CRA)

ACTUACIÓ PEL CENTRE RECEPTOR D'ALARMES (CRA)			
TIPUS D'EMERGÈNCIA	ALERTA	EMERGÈNCIA	Instruccions específiques
General	Rebre l'avís d'emergència i compilar tota la informació possible.		
	Avisar el coordinador de l'emergència i a l'Alcalde		
	Realitzar els avisos necessaris per tal d'activar l'ajuda externa, si escau: bombers, serveis sanitaris d'urgència, etc.		Trucada al 112 i als serveis necessaris.
	Realitzar els avisos necessaris per tal d'activar l'ajuda interna per afrontar la situació d'emergència: brigada municipal, gestors serveis bàsics municipals,...		
	Verificar avís.	Mantenir comunicació amb l'ajuda externa.	
	Activar el pla de comunicació amb aquest ordre de trucades:		Es notifica l'alerta i si cal, es confirma després d'avaluar la situació.
	1r CECAT 2n Coordinador municipal d'emergències 3r Cap del Grup local d'ordre i avisos a la població 4t Cap del Grup local d'intervenció 5è Cap del Grup local logístic i d'acollida 6è Cap del Grup local sanitari 7è Consell Assessor 8è Gabinet d'Informació 9è Representant municipal al Pla de la Generalitat que correspongui		Notificació mitjançant trucada d'emergències.
			Notificació mitjançant trucada telefònica.
	En cas que el Pla s'activi de manera formal, ha d'avisar als membres del Consell Assessor i el Gabinet d'Informació.		
	Mantenir informat puntualment al coordinador municipal de l'emergència		
Comunicar el fi de l'emergència a totes les entitats notificades.		Seguir el mateix ordre d'avisos al pla de comunicació.	

TELÈFONS INTERÈS:

1r CECAT:	
Coordinador municipal d'emergències:	Josep Santamaria Moreno
Cap del Grup local d'ordre i avisos a la població:	Sílvia Peraferrer Ribot
Cap del Grup local logístic i d'acollida:	Montserrat Vidal Delgado
Gabinet d'Informació:	Lluís M. Barnés Tarrés
Representant municipal al Pla Autòmic	Raül Coll Bayer

GUIA RÀPIDA: ACTUACIÓ DE L'ALCALDE / RESPONSABLE MUNICIPAL DE L'EMERGÈNCIA

ACTUACIÓ DE L'ALCALDE / RESPONSABLE MUNICIPAL DE L'EMERGÈNCIA	
TIPUS D'EMERGÈNCIA	Funcions
General	Mantenir-se informat sobre la situació a través del coordinador Municipal de l'Emergència.
	Contactar i coordinar-se amb el CECAT.
	Activar el Pla municipal d'emergències, si s'escau, i decidir el canvi de nivell d'activació.
	Constituir el CECOPAL i convocar el Comitè Municipal d'Emergències a través del CRA. Coordinar-se amb la resta de grups municipals actuants.
	Activar els recursos municipals per prendre mesures preventives i/o d'intervenció, si escau (veure document 4: tasques preventives i operatives).
	Ordenar i/o verificar la realització de tasques: - Tasques d'ordre i control. - Avisos a la població, especialment als elements vulnerables (veure document 3: elements vulnerables). - Suspendre activitats a l'aire lliure si s'escau. - Tasques d'evacuació i acollida. - Organització de la logística municipal. - Suport a la intervenció. - Control de l'estat dels serveis bàsics del municipi. -
	Requerir a les entitats privades i als particulars la col·laboració necessària.
	Desactivar el Pla Municipal-

TELÈFONS INTERÈS:

1r CECAT:	
Coordinador municipal d'emergències:	Josep Santamaria Moreno
Cap del Grup local d'ordre i avisos a la població:	Sílvia Peraferrer Ribot
Cap del Grup local logístic i d'acollida:	Montserrat Vidal Delgado
Gabinet d'Informació:	Lluís M. Barnés Tarrés
Representant municipal al Pla Autonòmic	Raül Coll Bayer

GUIA RÀPIDA: FITXA D'ACTUACIÓ PEL COORDINADOR MUNICIPAL DE L'EMERGÈNCIA

FITXA D'ACTUACIÓ PEL COORDINADOR MUNICIPAL DE L'EMERGÈNCIA			
TIPUS D'EMERGÈNCIA	ALERTA	EMERGÈNCIA	Instruccions específiques
General	Rebre l'avís d'emergència del CRA.		
	Avisar a l'alcalde i mantenir el contacte.		Trucar a l'alcalde, fer una valoració inicial i en cas d'activar-se el Pla, comunicar-ho al CECAT i al CRA.
	Fer el seguiment de l'emergència i coordinar tasques dels diferents serveis municipals actuants.		
	Confirmar que s'ha avisat al 112.		Verificar amb el CRA.
	Donar les ordres d'activació del grup local d'ordre i avisos a la població, Consell Assessor i Gabinet d'Informació.	Donar les ordres d'activació de tots els grups d'emergència.	Directament o a través del CRA.
	Coordinar l'execució de les accions per controlar l'emergència (veure document 4: tasques preventives i operatives).		Directament o a través del CRA.
	Confirmar que s'ha fet la notificació de l'emergència al CECAT.		Directament o a través del CRA.
	Proposar a l'alcalde un canvi del nivell d'activació.		Amb el CECOPAL.
	Controlar les operacions de mitigació de l'emergència i d'informació.		
	Confirmar la fi de l'emergència i la seva comunicació interna i externa.		Directament o a través del CRA.

TELÈFONS INTERÈS:

1r CECAT:

Coordinador municipal d'emergències:	Josep Santamaria Moreno
Cap del Grup local d'ordre i avisos a la població:	Sílvia Peraferrer Ribot
Cap del Grup local logístic i d'acollida:	Montserrat Vidal Delgado
Gabinet d'Informació:	Lluís M. Barnés Tarrés
Representant municipal al Pla Autonòmic	Raül Coll Bayer

GUIA RÀPIDA: ACTUACIÓ DEL CAP DEL GRUP LOCAL D'ORDRE I AVISOS A LA POBLACIÓ

ACTUACIÓ DEL CAP DEL GRUP LOCAL D'ORDRE I AVISOS A LA POBLACIÓ	
TIPUS D'EMERGÈNCIA	Funcions
General	Mantenir-se localitzable al telèfon per si se'l requereix.
	Fer el seguiment de l'evolució de l'emergència
	Dirigir-se al CECOPAL quan el convoquin.
	Vetllar per que es realitzin les comunicacions a la població (telefònicament, rutes d'avís,...) segons indicacions de l'ALCALDE.
	Establir controls d'accessos i de senyalització per impedir accés a persones no autoritzades per la seva seguretat o facilitar l'accés als equips d'intervenció, en coordinació amb Mossos d'Esquadra.
	Executar evacuacions, segons ordeni Bombers i en coordinació amb Mossos d'Esquadra (veure document 3: elements vulnerables per risc).
	Mantenir informat al COORDINADOR MUNICIPAL.

*** Veure apartat Document 3 : ELEMENTS VULNERABLES PER RISC**

TELÈFONS INTERÈS:

	1r CECAT:	
Coordinador municipal d'emergències:		Josep Santamaria Moreno
Cap del Grup local d'ordre i avisos a la població:		Sílvia Peraferrer Ribot
Cap del Grup local logístic i d'acollida:		Montserrat Vidal Delgado
Gabinet d'Informació:		Lluís M. Barnés Tarrés
Representant municipal al Pla Autonòmic		Raül Coll Bayer

GUIA RÀPIDA: ACTUACIÓ PER AL CAP DEL GRUP LOCAL DE LOGÍSTICA I ACOLLIDA

ACTUACIÓ PER AL CAP DEL GRUP LOCAL DE LOGÍSTICA I ACOLLIDA	
TIPUS D'EMERGÈNCIA	Funcions
General	Mantenir-se localitzable al telèfon per si se'l requereix.
	Vetllar per la provisió d'avituallaments o altres recursos a petició de l'ALCALDE.
	En cas d'evacuacions: <ul style="list-style-type: none"> ○ Establir lloc d'acollida d'acord amb el nombre de persones a acollir i d'acord amb el CAP DE GRUP D'ORDRE I AVISOS i ALCALDE. ○ Donar instruccions al grup d'acollida perquè prepari l'espai. ○ Donar instruccions al grup logístic perquè prepari avituallaments. ○ Assegurar que es designa una persona per portar el registre de persones acollides. ○ Vetllar per si existeixen necessitats mèdiques o farmacèutiques en el lloc d'acollida i traslladar-ho al CAP DE GRUP SANITARI (en cas d'existir) perquè ho gestioni o sol·liciti suport a través del 112.
	En cas de detectar altres necessitats no disponibles en el municipi, comunicar-ho al COORDINADOR MUNICIPAL.
	Assegurar la correcta gestió de voluntaris ocasionals (registre, assignar responsable,...) i de la gent acollida (responsable, persones, edats, necessitats)
	Dirigir-se al CECOPAL quan el convoquin.
	Mantenir informat al COORDINADOR MUNICIPAL.

***Veure apartat Document 6: DIRECTORI TELEFÒNIC I CATÀLEG DE MITJANS I RECURSOS**

TELÈFONS INTERÈS:

	1r CECAT:	
Coordinador municipal d'emergències:		Josep Santamaria Moreno
Cap del Grup local d'ordre i avisos a la població:		Sílvia Peraferrer Ribot
Cap del Grup local logístic i d'acollida:		Montserrat Vidal Delgado
Gabinet d'Informació:		Lluís M. Barnés Tarrés
Representant municipal al Pla Autonòmic		Raül Coll Bayer

LLISTAT GENT ACOLLIDA

Emergència:	Coordinador:
Data (dies):	Lloc:

Núm.	PERSONA CONTACTE	TELÈFON	MUNICIPI I URBANITZACIÓ	ADREÇA	NOMBRE PERSONES	EDATS	NECESSITATS ESPECÍFIQUES (problemes mèdics, bolques, animals domèstics, mobilitat reduïda,...)	COMENTARI
1								
2								
3								
4								
5								
6								
7								
8								
9								
10								
11								
12								
13								
14								
15								
16								
17								
18								
20								

LLISTAT VOLUNTARIS OCASIONALS

Emergència:	Coordinador:
Data:	Lloc:

Núm.	NOM	COGNOMS	DNI	TELÈFON	ADREÇA	MUNICIPI	PROFESSIÓ	DISPONIBILITAT (tot el dia, matins,...)	VEHICLE PROPI
1									
2									
3									
4									
5									
6									
7									
8									
9									
10									
11									
12									
13									
14									
15									
16									
17									
18									
19									
20									

GUIA RÀPIDA: ACTUACIÓ PER AL CAP DEL GABINET D'INFORMACIÓ

ACTUACIÓ PER AL CAP DEL GABINET D'INFORMACIÓ	
TIPUS D'EMERGÈNCIA	Funcions
General	Ha de contactar amb l'alcalde. Ha de demanar-li informació i instruccions. Si l'alcalde constitueix el CECOPAL , ha de desplaçar-s'hi.
	Ha de centralitzar, coordinar i preparar la informació que rep del Comitè d'Emergència, sobre l'emergència i facilitar-la a la població, als grups actuants o a d'altres administracions a través dels mitjans de comunicació.
	Ha de difondre les ordres, informació i consells d'autoprotecció adequats a la població durant la situació de risc.

GUIA RÀPIDA: ACTUACIÓ PER AL CAP DEL GRUP LOCAL D'INTERVENCIÓ (només INFOCAT)

ACTUACIÓ PER AL CAP DEL GRUP LOCAL D'INTERVENCIÓ (només INFOCAT)	
TIPUS D'EMERGÈNCIA	Funcions
Incendi forestal	Mantenir-se localitzable al telèfon per si se'l requereix.
	Informar als voluntaris de l'ADF de la situació d'alerta.
	Fer d'enllaç entre CECOPAL i ADF.
	Dirigir-se al CECOPAL quan el convoquin.
	Organitzar relleus quan sigui necessari.
	En cas que requereixin avituallaments, comunicar-ho al CAP DE GRUP LOGÍSTIC.
	Mantenir informat al COORDINADOR MUNICIPAL.

GUIA RÀPIDA: ACTUACIÓ PER AL REPRESENTANT MUNICIPAL AL PLA AUTONÒMIC

ACTUACIÓ PER AL REPRESENTANT MUNICIPAL AL PLA AUTONÒMIC	
TIPUS D'EMERGÈNCIA	Funcions
General	Mantenir-se localitzable al telèfon per si se'l requereix.
	Si ho requereix el DIRECTOR DEL PLA AUTONÒMIC, desplaçar-se al CECAT o mantenir-s'hi en comunicació.
	Incorporar-se al CECAT com part del CONSELL ASSESSOR del PLA AUTONÒMIC.
	Mantenir comunicacions entre CECOPAL i Consell Assessor del PLA AUTONÒMIC.