


ANNEX 6. Informe de validació gràfica del parcel·lari cadastral

INFORME DE VALIDACIÓN GRÁFICA FRENTE A PARCELARIO CATASTRAL

CSV: 5CCMDYKKXSA9Q1RS



Resultado de la validación

La representación gráfica objeto de este informe, respeta la delimitación de la finca matriz o del perímetro del conjunto de las fincas aportadas que resulta de la cartografía catastral vigente y reúne los requisitos técnicos necesarios que permiten su incorporación al Catastro, conforme a las normas dictadas en desarrollo del artículo 10.6 de la Ley Hipotecaria y del artículo 36.2 del texto refundido de la Ley del Catastro Inmobiliario. No obstante, el resultado positivo de este informe no supone que las operaciones jurídicas que dan lugar a la nueva configuración de las parcelas se ajusten a la legalidad vigente o dispongan de las autorizaciones necesarias de la administración o autoridad pública correspondiente.



Tipo de operación

REPARCELACIÓN



INFORME DE VALIDACIÓN GRÁFICA

CSV: 5CCMDYKKXSA9Q1RS

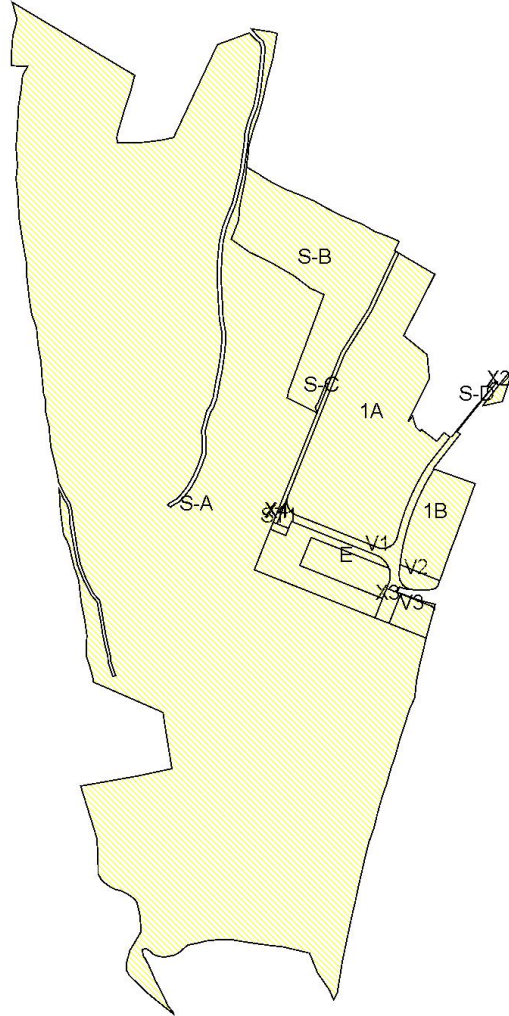
Nueva parcelación

Provincia: GIRONA

Municipio: RIUDELLOTS DE LA SELVA

(480993 ; 4639336)

(482861 ; 4639336)



(480993 ; 4637662)

(482861 ; 4637662)

ESCALA 1:10000



INFORME DE VALIDACIÓN GRÁFICA FRENTE A PARCELARIO CATASTRAL

CSV: 5CCMDYKKXSA9Q1RS

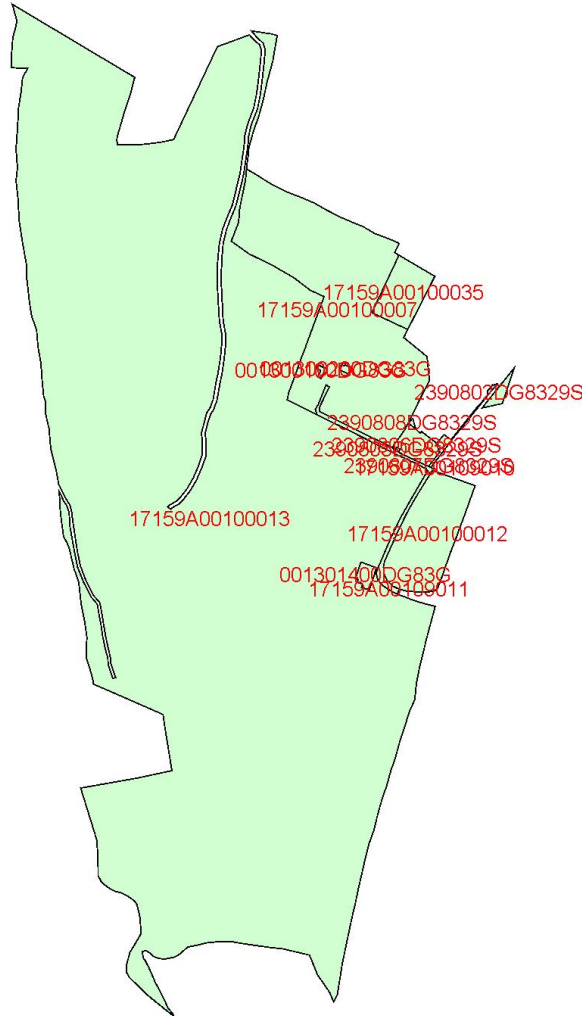
Parcelación catastral

Provincia: GIRONA

Municipio: RIUDELLOTS DE LA SELVA

(480993 ; 4639336)

(482861 ; 4639336)



(480993 ; 4637662)

(482861 ; 4637662)

ESCALA 1:10000



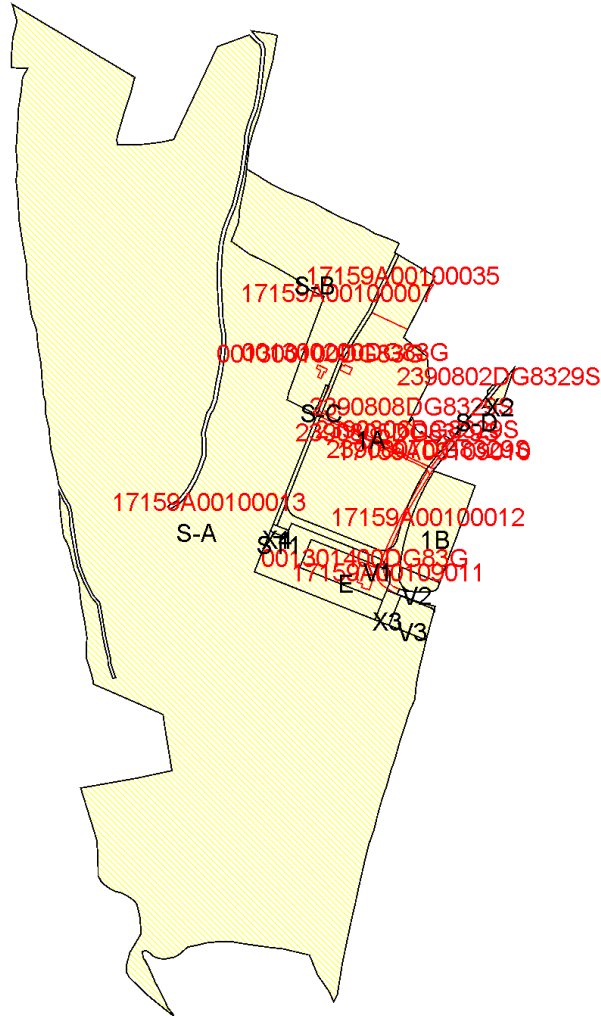
Superposición con cartografía catastral

Provincia: GIRONA

Municipio: RIUDELLOTS DE LA SELVA

(480993 ; 4639336)

(482861 ; 4639336)



(480993 ; 4637662)

(482861 ; 4637662)

ESCALA 1:10000



Leyenda

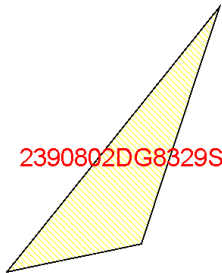
- Superficie de la parcela catastral fuera de la representación gráfica aportada
- Superficie de la representación gráfica aportada fuera de la parcela catastral
- Superficie coincidente



INFORME DE VALIDACIÓN GRÁFICA FRENTE A PARCELARIO CATASTRAL

CSV: 5CCMDYKKXSA9Q1RS

Parcelas catastrales **afectadas**



2390802DG8329S

Referencia Catastral: 2390802DG8329S
Dirección PJ ROBERLO
RIUDELLOTS DE LA SELVA [GIRONA]

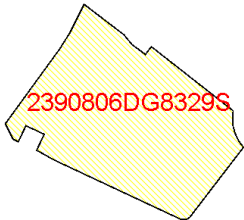
COINCIDE CON X2



2390807DG8329S

Referencia Catastral: 2390807DG8329S
Dirección PJ ROBERLO
RIUDELLOTS DE LA SELVA [GIRONA]

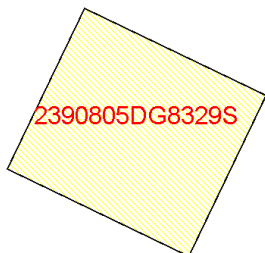
AFECTADA TOTALMENTE



2390806DG8329S

Referencia Catastral: 2390806DG8329S
Dirección PJ ROBERLO
RIUDELLOTS DE LA SELVA [GIRONA]

AFECTADA TOTALMENTE



2390805DG8329S

Referencia Catastral: 2390805DG8329S
Dirección PJ ROBERLO
RIUDELLOTS DE LA SELVA [GIRONA]

AFECTADA TOTALMENTE



2390808DG8329S

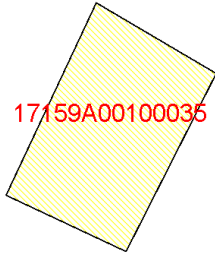
Referencia Catastral: 2390808DG8329S
Dirección PJ ROBERLO
RIUDELLOTS DE LA SELVA [GIRONA]

AFECTADA TOTALMENTE



INFORME DE VALIDACIÓN GRÁFICA FRENTE A PARCELARIO CATASTRAL

Parcelas catastrales **afectadas**



17159A00100035

Referencia Catastral: 17159A00100035
Dirección Polígono 1 Parcela 35
RIUDELLOTS DE LA SELVA [GIRONA]

AFECTADA TOTALMENTE



17159A00100013

Referencia Catastral: 17159A00100013
Dirección Polígono 1 Parcela 13
RIUDELLOTS DE LA SELVA [GIRONA]

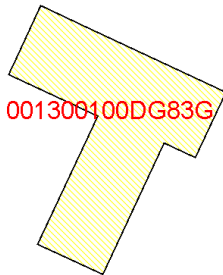
AFECTADA TOTALMENTE



17159A00100007

Referencia Catastral: 17159A00100007
Dirección Polígono 1 Parcela 7
RIUDELLOTS DE LA SELVA [GIRONA]

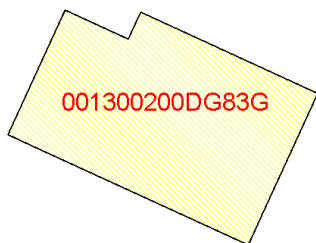
AFECTADA TOTALMENTE



001300100DG83G

Referencia Catastral: 001300100DG83G
Dirección DS AFORES CA CARRETER DE LES BOIRES
RIUDELLOTS DE LA SELVA [GIRONA]

AFECTADA TOTALMENTE



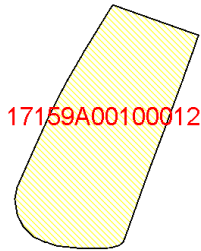
001300200DG83G

Referencia Catastral: 001300200DG83G
Dirección DS AFORES CA CARRETER DE LES BOIRES
RIUDELLOTS DE LA SELVA [GIRONA]

AFECTADA TOTALMENTE



Parcelas catastrales **afectadas**



17159A00100012

Referencia Catastral: 17159A00100012
Dirección Polígono 1 Parcela 12
RIUDELLOTS DE LA SELVA [GIRONA]

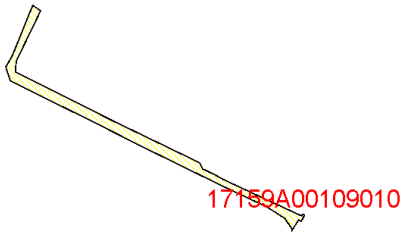
AFECTADA TOTALMENTE



001301400DG83G

Referencia Catastral: 001301400DG83G
Dirección DS AFORES HOSTAL NOU
RIUDELLOTS DE LA SELVA [GIRONA]

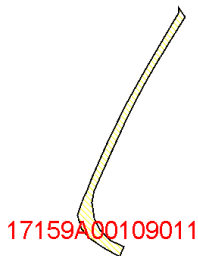
AFECTADA TOTALMENTE



17159A00109010

Referencia Catastral: 17159A00109010
Dirección Polígono 1 Parcela 9010
RIUDELLOTS DE LA SELVA [GIRONA]

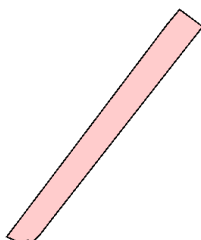
AFECTADA TOTALMENTE



17159A00109011

Referencia Catastral: 17159A00109011
Dirección Polígono 1 Parcela 9011
RIUDELLOTS DE LA SELVA [GIRONA]

AFECTADA TOTALMENTE

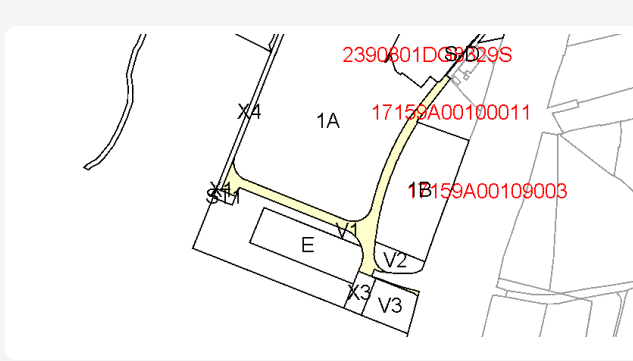

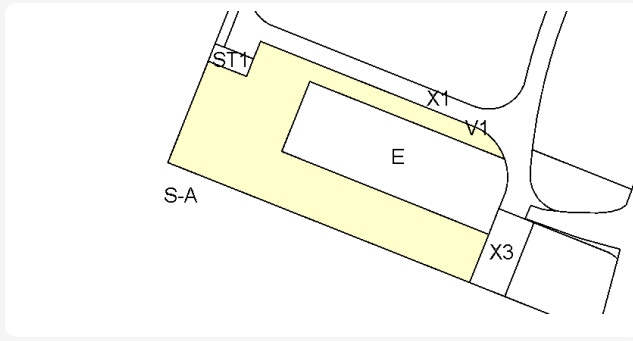


Referencia Catastral:
Dirección Dominio público o terreno no incorporado a la cartografía catastral.
RIUDELLOTS DE LA SELVA [GIRONA]

Superficie afectada: 301 m2

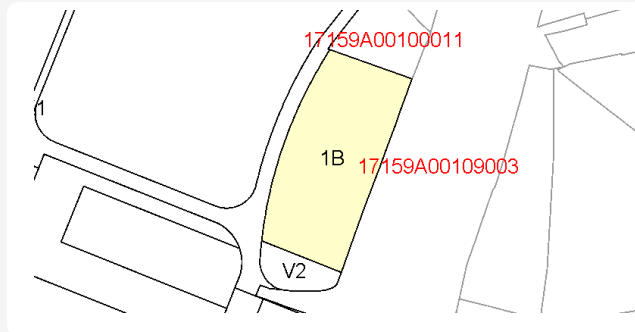


Parcelas resultantes

	<p>Parcela X1 superficie 4489 m2</p> <p>LINDEROS LOCALES: V1 V2 1B 1A X3 V3 ST1 E X4 S-D</p>	<p>- Se asignará una nueva RC</p> <p>LINDEROS EXTERNOS: 2390801DG8329S 17159A00100011 17159A00109003</p>
	<p>Parcela V1 superficie 8021 m2</p> <p>LINDEROS LOCALES: X1 X3 ST1 S-A E</p>	<p>- Se asignará una nueva RC</p> <p>LINDEROS EXTERNOS:</p>
	<p>Parcela V2 superficie 1099 m2</p> <p>LINDEROS LOCALES: X1 1B</p>	<p>- Se asignará una nueva RC</p> <p>LINDEROS EXTERNOS: 17159A00109003</p>



Parcelas resultantes

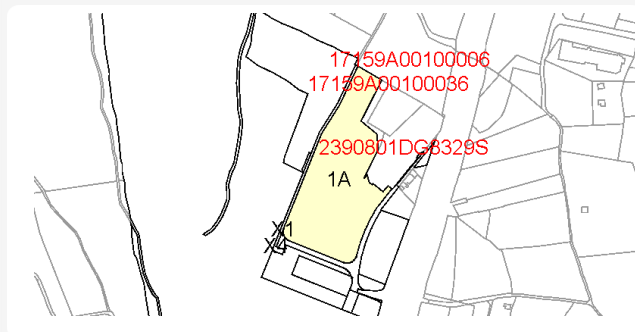


Parcela 1B
superficie 8379 m2

- Se asignará una nueva RC

LINDEROS LOCALES:
X1
V2

LINDEROS EXTERNOS:
17159A00100011
17159A00109003

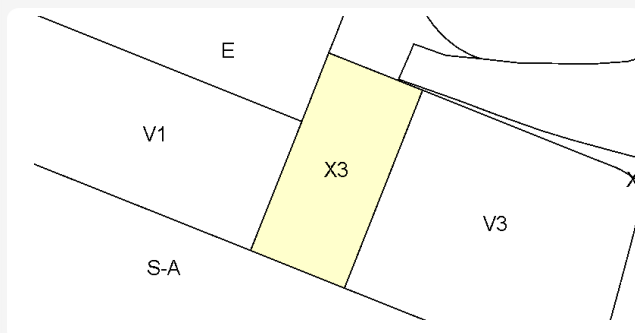


Parcela 1A
superficie 42120 m2

- Se asignará una nueva RC

LINDEROS LOCALES:
X1
X4

LINDEROS EXTERNOS:
2390801DG8329S
17159A00100036
17159A00100006

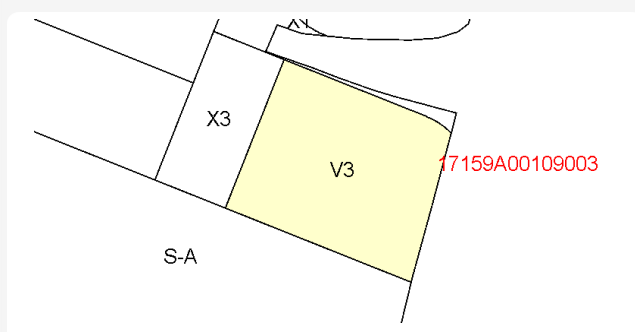


Parcela X3
superficie 840 m2

- Se asignará una nueva RC

LINDEROS LOCALES:
X1
V1
V3
S-A
E

LINDEROS EXTERNOS:



Parcela V3
superficie 2114 m2

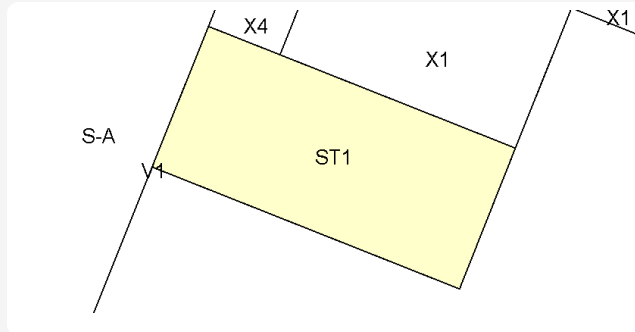
- Se asignará una nueva RC

LINDEROS LOCALES:
X1
X3
S-A

LINDEROS EXTERNOS:
17159A00109003



Parcelas resultantes

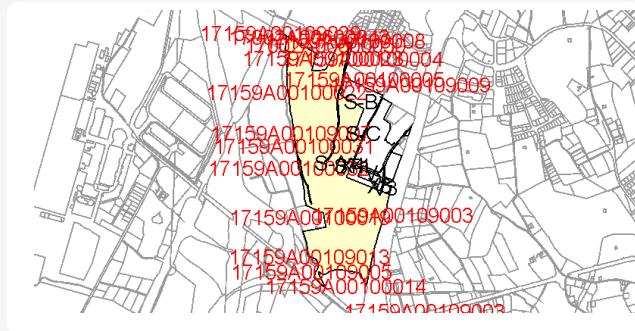


Parcela ST1
superficie 218 m2
- Se asignará una nueva RC

LINDEROS LOCALES:

X1
V1
S-A
X4

LINDEROS EXTERNOS:



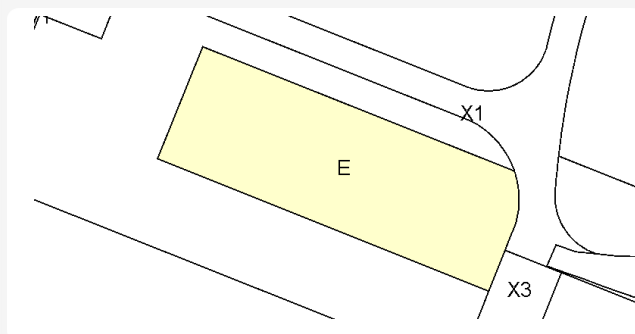
Parcela S-A
superficie 384870 m2
- Se asignará una nueva RC

LINDEROS LOCALES:

V1
X3
V3
ST1
X4
S-B
S-C

LINDEROS EXTERNOS:

17002A00600043
 17002A00600050
 17159A00100023
 17159A00100004
 17159A00100014
 17159A00100019
 17159A00100005
 17159A00100031
 17159A00100032
 17159A00100022
 17159A00109003
 17159A00109009
 17159A00109029
 17159A00109008
 17159A00109005
 17159A00109013
 17159A00109007



Parcela E
superficie 4659 m2
- Se asignará una nueva RC

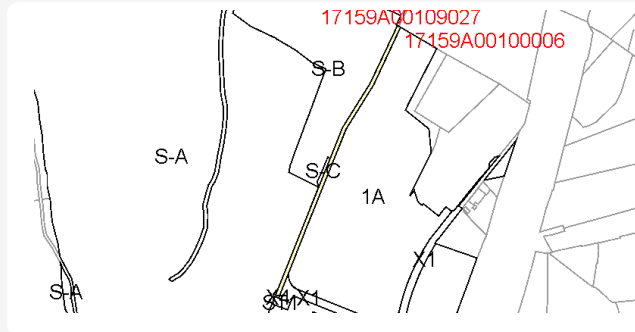
LINDEROS LOCALES:

X1
V1
X3

LINDEROS EXTERNOS:



Parcelas resultantes



Parcela X4
superficie 1969 m2

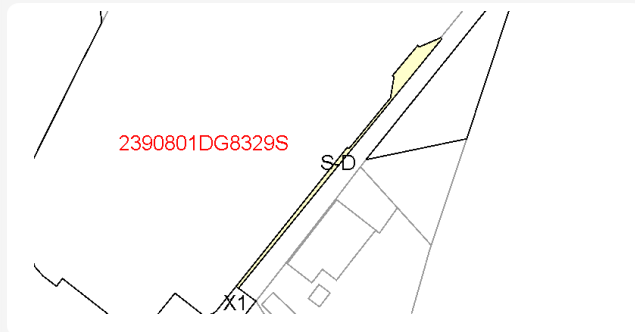
- Se asignará una nueva RC

LINDEROS LOCALES:

X1
1A
ST1
S-A
S-B
S-C

LINDEROS EXTERNOS:

17159A00100006
17159A00109027



Parcela S-D
superficie 118 m2

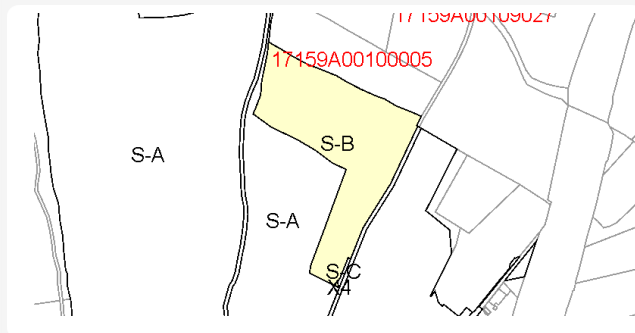
- Se asignará una nueva RC

LINDEROS LOCALES:

X1

LINDEROS EXTERNOS:

2390801DG8329S



Parcela S-B
superficie 28302 m2

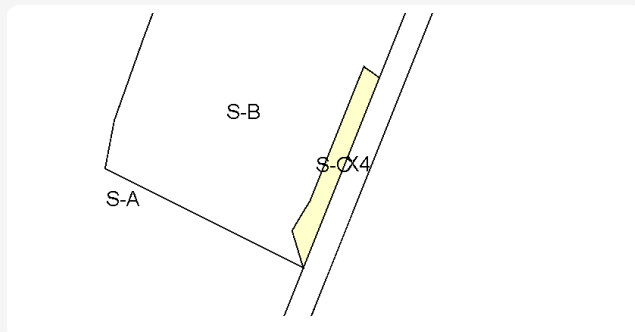
- Se asignará una nueva RC

LINDEROS LOCALES:

S-A
X4
S-C

LINDEROS EXTERNOS:

17159A00100005
17159A00109027



Parcela S-C
superficie 148 m2

- Se asignará una nueva RC

LINDEROS LOCALES:

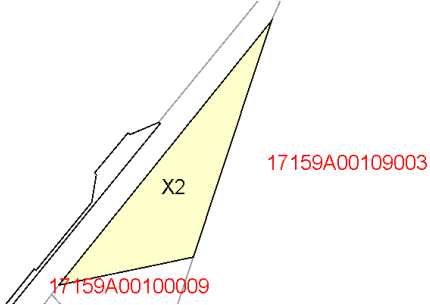
S-A
X4
S-B

LINDEROS EXTERNOS:



INFORME DE VALIDACIÓN GRÁFICA FRENTE A PARCELARIO CATASTRAL

Parcelas resultantes



Parcela X2
superficie 580 m2

- Se asignará una nueva RC

LINDEROS LOCALES:

LINDEROS EXTERNOS:

17159A00100009
17159A00109003

