



## DUPROCIM

# DOCUMENT ÚNIC DE PROTECCIÓ CIVIL MUNICIPAL DEL MUNICIPI DE MIRAVET

2025-2029

RISCOS TERRITORIALS, RISC PER INCENDIS FORESTALS, RISC PER  
INUNDACIONS, RISC PER NEVADES, RISC PER SISMES I RISC PER  
VENTADES

---

## DOCUMENT PÚBLIC

Sol·licitant:

**Ajuntament de Miravet (Ribera d'Ebre)**

Data:

**Juny de 2025**

Expedient electrònic: **8004330008-2023-0019350**

Expedient de contractació: **8004330008-2023-0020420**

Servei: **Enginyeria Municipal**

Redacció: **Pol Chumillas Botam (Tècnic Protecció Civil Ecostudi  
Sima SLP)**

## CONTINGUT

|  |           |
|--|-----------|
| <b>1. DOCUMENT 1. GENERALITATS I ORGANITZACIÓ MUNICIPAL.....</b>                                       | <b>5</b>  |
| 1.1. INTRODUCCIÓ, NORMATIVA I DISPOSICIONS LEGALS.....   | 6         |
| 1.2. DADES GENERALS DEL MUNICIPI .....   | 8         |
| 1.2.1. <i>Identificació municipi</i> .....   | 8         |
| 1.2.2. <i>Situació geogràfica</i> .....  | 8         |
| 1.2.3. <i>Dades de la població</i> .....   | 9         |
| 1.2.4. <i>Infraestructures i vies de comunicació</i> .....   | 10        |
| 1.2.5. <i>Serveis Bàsics</i> .....   | 14        |
| 1.2.6. <i>Climatologia</i> .....   | 15        |
| 1.2.7. <i>Orografia i hidrologia</i> .....   | 17        |
| 1.3. ORGANITZACIÓ MUNICIPAL DE PROTECCIÓ CIVIL.....  | 19        |
| 1.3.1. <i>Estructura, funcions i responsabilitats</i> .....  | 19        |
| 1.3.2. <i>Centres de coordinació</i> .....   | 25        |
| 1.4. PROGRAMA I PROCEDIMENT D'IMPLANTACIÓ.....   | 27        |
| 1.4.1. <i>Programa de la implantació del pla</i> .....   | 27        |
| 1.4.2. <i>Manteniment del pla</i> .....  | 30        |
| 1.4.3. <i>Programa d'exercicis i simulacres</i> .....  | 30        |
| 1.5. BASES PER AL PLA DE RECUPERACIÓ PREVIST A L'ARTICLE 31 DE LA LLEI 4/1997 .....                    | 35        |
| <b>2. DOCUMENT 2. ANÀLISI DEL RISC .....</b>   | <b>38</b> |
| 2.1. RISC TERRITORIAL.....   | 39        |
| 2.1.1. <i>Perill per episodis de contaminació a l'Ebre aigües avall de l'Embassament de Flix</i> ..... | 41        |
| 2.1.2. <i>Perill per calor i fred intens</i> .....   | 41        |
| 2.1.3. <i>Perill per concentració de persones</i> .....  | 41        |
| 2.1.4. <i>Perill per tall de subministraments bàsics</i> .....   | 42        |
| 2.2. RISCOS ESPECIALS.....   | 43        |
| 2.2.1. <i>Perill d'incendi forestal. INFOCAT</i> .....   | 45        |
| 2.2.2. <i>Perill d'inundacions. INUNCAT</i> .....  | 46        |
| 2.2.3. <i>Perill per nevades. NEUCAT</i> .....   | 50        |
| 2.2.4. <i>Perill sísmic. SISMICAT</i> .....  | 52        |
| 2.2.5. <i>Perill per ventades: VENTCAT</i> .....   | 54        |
| 2.3. RISCOS ESPECÍFICS .....   | 55        |
| <b>3. DOCUMENT 3.VULNERABILITAT .....</b>  | <b>56</b> |
| 3.1. ÀREES O SECTORS D'AFECTACIÓ .....   | 57        |
| 3.1.1. <i>Risc territorial</i> .....   | 57        |
| 3.1.2. <i>Risc especial</i> .....  | 59        |
| 3.1.3. <i>Risc específic</i> .....   | 60        |
| 3.2. ELEMENTS VULNERABLES .....  | 62        |
| 3.2.1. <i>Risc territorial</i> .....   | 62        |
| 3.2.2. <i>Risc especial</i> .....  | 76        |
| 3.2.3. <i>Risc específic</i> .....   | 100       |

|           |   |            |
|-----------|---|------------|
| <b>4.</b> | <b>DOCUMENT 4. PROCEDIMENTS OPERATIUS PER RISC .....</b>                    | <b>102</b> |
| 4.1.      | PROCEDIMENTS OPERATIUS PER RISC.....  | 103        |
| 4.1.1.    | CRITERIS D'ACTIVACIÓ. NIVELLS.....  | 103        |
| 4.1.2.    | TASQUES PREVENTIVES I OPERATIVES ASSOCIADES A CADASCUN DELS NIVELLS.....    | 104        |
| 4.1.3.    | AVISOS: ORGANITZACIÓ, SISTEMES I RECORREGUTS D'AVÍS .....                   | 121        |
| 4.2.      | PROCEDIMENTS DE RELACIÓ I D'INTEGRACIÓ AMB ELS PLANS DE LA GENERALITAT..... | 123        |
| 4.3.      | MESURES DE PROTECCIÓ A LA POBLACIÓ .....                                    | 124        |
| 4.3.1.    | Suspensió o limitació preventiva d'esdeveniments o activitats.....          | 124        |
| 4.3.2.    | Control d'accessos.....   | 124        |
| 4.3.3.    | Confinament.....  | 125        |
| 4.3.4.    | Evacuació .....   | 125        |
| 4.4.      | CENTRES D'ACOLLIDA. TIPOLOGIA .....   | 126        |
| <b>5.</b> | <b>DOCUMENT 5. FITXES D'ACTUACIÓ .....</b>                                  | <b>127</b> |
| <b>6.</b> | <b>DOCUMENT 6. DIRECTORI TELEFÒNIC I CATÀLEG DE MITJANS I RECURSOS.....</b> | <b>136</b> |
| 6.1.      | DIRECTORI TELEFÒNIC .....   | 137        |
| 6.1.1.    | Organigrama municipal de l'emergència.....                                  | 137        |
| 6.1.2.    | Centres de coordinació i serveis d'emergència.....                          | 140        |
| 6.1.3.    | Elements Vulnerables.....   | 140        |
| 6.1.4.    | Centres d'acollida.....   | 140        |
| 6.1.5.    | Mitjans de comunicació locals.....  | 141        |
| 6.1.6.    | Municipis veïns.....  | 141        |
| 6.2.      | CATÀLEG DE MITJANS I RECURSOS.....  | 142        |
| 6.2.1.    | Mitjans i recursos de l'ajuntament.....                                     | 142        |
| 6.2.2.    | Vehicles municipals .....   | 142        |
| 6.2.3.    | Xarxa d'hidrants municipal i punts d'aigua.....                             | 142        |
| 6.2.4.    | Associacions i grUps voluntaris locals .....                                | 142        |
| 6.2.5.    | Particulars .....   | 143        |
| 6.2.6.    | Serveis bàsics.....   | 145        |
| 6.2.7.    | Serveis Sanitaris.....  | 146        |
| <b>7.</b> | <b>DOCUMENT 7. CARTOGRAFIA BÀSICA I ESPECÍFICA.....</b>                     | <b>147</b> |
| 7.1.      | CARTOGRAFIA BÀSICA .....  | 148        |
| 7.2.      | CARTOGRAFIA ESPECÍFICA: .....   | 148        |
| 7.3.      | ÍNDEX DE PLÀNOLS .....  | 152        |
| 7.4.      | SIMBOLOGIA .....  | 154        |
| 7.4.1.    | Elements de protecció civil .....   | 154        |
| 7.4.2.    | Altres elements de risc .....   | 154        |
| 7.4.3.    | Simbologia elements vulnerables.....  | 155        |
| 7.4.4.    | Simbologia Incendis forestals.....  | 156        |
| 7.4.5.    | Simbologia Inundacions .....  | 156        |
| 7.4.6.    | Simbologia nevades.....   | 157        |
| 7.4.7.    | Simbologia risc per esllavissades i desprendiments de roques.....           | 157        |
| <b>8.</b> | <b>ANNEXES .....</b>  | <b>158</b> |

|      |   |     |
|------|---|-----|
| 8.1. | ANNEX I. CRITERIS D'ACTIVACIÓ CONCRETES PER RISCOS TERRITORIALS I ESPECIALS.....    | 159 |
| 8.2. | ANNEX II: MODELS DE DECLARACIÓ D'ACTIVACIÓ I ALTRES COMUNICATS I DISPOSICIONS ..... | 169 |
| 8.3. | ANNEX III. CONSELLS D'AUTOPROTECCIÓ PEL RISC .....                                  | 173 |

# 1. DOCUMENT 1. Generalitats i organització municipal

## 1.1. INTRODUCCIÓ, NORMATIVA I DISPOSICIONS LEGALS

El Document Únic de Protecció Civil Municipal és el document que estableix el marc orgànic i funcional previst per a un municipi, amb l'objecte de prevenir i controlar els riscos sobre les persones i els béns i donar resposta adequada a les possibles situacions d'emergència del municipi, sota responsabilitat del titular del pla i garantint la integració d'aquestes actuacions amb el sistema autonòmic de protecció civil.

Degut a què Miravet és una població afectada per diversos riscos territorials (emergències per episodis de contaminació a l'Ebre aigua avall de l'embassament de Flix, emergències per calor i fred intens, per tall de subministraments bàsics, per concentració de persones); riscos especials com el risc d'incendi forestal (obligat), risc d'inundacions (obligat), risc per nevades (recomanat), risc sísmic (recomanat) i risc per ventades (obligat); i riscos específics com el risc d'esllavissades i desprendiments; d'acord amb la Llei 4/1997 de protecció civil de Catalunya, l'Ajuntament resta obligat a elaborar i implantar el Pla de Protecció Civil Municipal, del qual aquest document n'és la base.

D'altra banda, el Document Únic de Protecció Civil Municipal, s'ha realitzat, a banda del Decret 155/2014, de 25 de novembre, pel qual s'aprova el contingut mínim per a l'elaboració i homologació dels Plans de Protecció Civil Municipal i s'estableix el procediment per a la seva tramitació conjunta, d'acord amb les disposicions legals, Plans d'emergència i normativa que es descriu a continuació:

A nivell municipal:

- Pla Bàsic d'Emergència Municipal PBEM (PROCICAT) per Contaminació de l'Ebre aigües avall de Flix de Miravet, homologat per la Comissió de Protecció Civil de Catalunya el dia 19 de febrer de 2009.
- Pla Bàsic d'Emergència Municipal PBEM (PROCICAT) Territorial - multirisc de Miravet, homologat per la Comissió de Protecció Civil de Catalunya el dia 21 de març de 2019.
- Pla d'actuació municipal per incendis forestals homologat per la Comissió General de Protecció Civil de Catalunya en data 21 de març de 2019.
- Pla d'actuació municipal per inundacions homologat per la Comissió General de Protecció Civil de Catalunya en data 21 de març de 2019.
- Pla d'actuació municipal per nevades homologat per la Comissió General de Protecció Civil de Catalunya en data 21 de març de 2019.
- Pla d'actuació municipal per sismes homologat per la Comissió General de Protecció Civil de Catalunya en data 21 de març de 2019.
- Pla d'actuació municipal per ventades homologat per la Comissió General de Protecció Civil de Catalunya en data 21 de març de 2019.
- Conveni municipal de col·laboració amb l'ADF Miravet, inscrita al Registre d'agrupacions de defensa forestal amb el número 214. Segons l'Ordre de 6 d'octubre de 1986, la finalitat de les Agrupacions de Defensa Forestal és realitzar actuacions coordinades dirigides a la vigilància i la prevenció d'incendis forestals i a la reforestació de terrenys afectats.

- Pla de prevenció d'incendis forestals, amb aprovació definitiva en data 18 d'octubre de 2024.
- Conveni RESCAT

A nivell autonòmic:

- Decret 161/1995, de 16 de maig, pel qual s'aprova el Pla de protecció civil de Catalunya (PROCICAT).
- ACORD GOV/114/2022, de 31 de maig, pel qual s'aprova la revisió del Pla territorial de protecció civil de Catalunya (PROCICAT).
- ACORD GOV/71/2024, de 26 de març, pel qual s'aprova la revisió del Pla especial d'emergències per incendis forestals de Catalunya (INFOCAT)
- Acord GOV/14/2015, de 10 de febrer, pel qual s'aprova la revisió del Pla especial d'emergències per inundacions de Catalunya (INUNCAT).
- Acord GOV/207/2023, de 10 d'octubre, pel qual s'aprova la revisió del Pla especial d'emergències per nevades a Catalunya (NEUCAT).
- ACORD GOV/149/2021, de 28 de setembre, pel qual s'aprova la revisió del Pla especial d'emergències sísmiques a Catalunya (SISMICAT).
- ACORD GOV/115/2017, d'1 d'agost, pel qual s'aprova el Pla especial d'emergències per risc de vent a Catalunya (VENTCAT).

## 1.2. DADES GENERALS DEL MUNICIPI

### 1.2.1. IDENTIFICACIÓ MUNICIPI

|                  |               |
|------------------|---------------|
| <b>MUNICIPI</b>  | MIRAVET       |
| <b>COMARCA</b>   | RIBERA D'EBRE |
| <b>PROVÍNCIA</b> | TARRAGONA     |

|                          | NUCLI DE MIRAVET           | DISSEMINATS            | TOTAL                   |
|--------------------------|----------------------------|------------------------|-------------------------|
| <b>SUPERFÍCIE TOTAL*</b> | 0,18 km <sup>2</sup>       | 32,14 km <sup>2</sup>  | 32,32 km <sup>2</sup>   |
| <b>POBLACIÓ**</b>        | 607 habitants              | 76 habitants           | 683 habitants           |
| <b>DENSITAT POBLACIÓ</b> | 3.372 hab./km <sup>2</sup> | 2 hab./km <sup>2</sup> | 21 hab./km <sup>2</sup> |

\*Dades de superfície extretes a partir de les dades de superfície total respecte a la superfície dels nuclis de població del municipi de Miravet, en base a la Cartografia de l'ICGC (Institut Cartogràfic i Geològic de Catalunya).

\*\*Dades de població d'acord amb l'informe IDESCAT 2024.

### 1.2.2. SITUACIÓ GEOGRÀFICA

|                          | TELÈFON AJUNTAMENT | TELÈFON POLICIA LOCAL | UBICACIÓ |
|--------------------------|--------------------|-----------------------|----------|
| <b>BENISSANET</b>        | 977 407 005        | <i>No en disposa</i>  | Nord     |
| <b>GINESTAR</b>          | 977 409 389        | <i>No en disposa</i>  | Est      |
| <b>RASQUERA</b>          | 977 409 061        | <i>No en disposa</i>  | Sud-est  |
| <b>BENIFALLET</b>        | 977 462 005        | <i>No en disposa</i>  | Sud-oest |
| <b>EL PINELL DE BRAI</b> | 977 426 231        | <i>No en disposa</i>  | Oest     |

|                 | SUPERFÍCIE*           |
|-----------------|-----------------------|
| <b>TOTAL</b>    | 32,32 km <sup>2</sup> |
| <b>URBANA</b>   | 1,47 km <sup>2</sup>  |
| <b>FORESTAL</b> | 18,69 km <sup>2</sup> |
| <b>AGRÍCOLA</b> | 12,16 km <sup>2</sup> |

\*Superfícies obtingudes a partir dels percentatges d'usos del sòl de l'Inventari Ecològic Forestal de Catalunya (CREAF). Informació de la coberta de sòl a la Regió Forestal VII de la Comarca de Ribera d'Ebre.

### 1.2.3. DADES DE LA POBLACIÓ

| DADES DE POBLACIÓ                                      |                  |
|--|------------------|
| <b>POBLACIÓ TOTAL</b>                                  | 683 habitants    |
| <b>POBLACIÓ ESTACIONAL MITJANA (Turística) (estiu)</b> | 1.380 habitants* |

\*Per al càlcul de la població estacional s'utilitzen com a dades de referència les dades de places turístiques així com habitatges no principals d'acord amb les dades de l'IDESCAT per a l'any 2022 i 2021 respectivament. D'aquesta forma, la població estacional es calcula:

- Un total de 43 places turístiques, amb un càlcul de 1 persona per plaça, implica un total de 43 habitants (població estacional).
- Un total de 218 habitatges no principals, amb un càlcul de 3 persones per habitatge, implica un total de 654 habitants (població estacional).

|  | NUCLI DE MIRAVET | DISSEMINATS  | TOTAL         |
|--|------------------|--------------|---------------|
| <b>POBLACIÓ HABITUAL</b>               | 607 habitants    | 76 habitants | 683 habitants |
| <b>POBLACIÓ ESTACIONAL (Turística)</b> | 1.380 habitants  |              |               |

**1.2.4. INFRAESTRUCTURES I VIES DE COMUNICACIÓ**

| INFRAESTRUCTURES I VIES DE COMUNICACIÓ |                          |                                 |   |
|--|--------------------------|---------------------------------|---|
| CARRETERA / AUTOPISTA                  | TITULARITAT              | PUNTS QUILOMÈTRICS (FRONTERERS) | PONTS I TÚNELS  |
| T-324                                  | Diputació de Tarragona   | PK 15,4                         | -   |
| N-230c                                 | Diputació de Tarragona   | PK 6,2                          | -   |
| TV-3023                                | Diputació de Tarragona   | PK 0                            | -   |
| C-12                                   | Generalitat de Catalunya | PK 52,1 – PK 52,2               | Viaducte de la C-12 sobre la Riera del Conte (298.598X; 4.544.266Y) |

| CODI | NOM CAMÍ                     | PRIMARI <sup>1</sup> (>6 M) | SECUNDARI/TERCIARI (ENTRE 3 I 6 M) | ASFALTAT (SI / NO) |
|------|------------------------------|-----------------------------|------------------------------------|--------------------|
| 1    | Camí de Miravet a Pinell     |                             | SECUNDARI                          | Sí                 |
| 2    | Camí de Miravet a Benifallet |                             | SECUNDARI                          | Sí                 |
| 3    | Camí dels Aubals             |                             | TERCIARI                           | Sí                 |

<sup>1</sup> Segons el Pla INFOCAT:

Camins primaris: camins que tenen una amplada mínima de 6 m i que permeten el pas creuat de vehicles de tipus bomba rural pesada (BRP).

Camins secundaris: camins i pistes forestals entre 3 i 6 m d'amplada amb sobre-amples disposats cada 100-150 m que permeten el pas creuat de vehicles de tipus bomba rural pesada (BRP).

Camins terciaris: camins i pistes forestals que no permeten el pas creuat de camions tipus BRP i que tampoc no disposen de sobre-amples cada 100-150 metres.

| CODI | NOM CAMÍ  | PRIMARI <sup>1</sup><br>(>6 M) | SECUNDARI/TERCIARI<br>(ENTRE 3 I 6 M) | ASFALTAT (SI / NO) |
|------|---|--------------------------------|---------------------------------------|--------------------|
| 4    | Camí dels Caicons                                       |                                | TERCIARI                              | Sí                 |
| 5    | Camí de les Valls                                       |                                | TERCIARI                              | No                 |
| 6    | Camí de Benissanet a Pinell                             |                                | TERCIARI                              | No                 |
| 7    | Camí de les Lloses                                      |                                | TERCIARI                              | No                 |
| 8    | Camí dels Regalets                                      |                                | TERCIARI                              | No                 |
| 9    | Camí dels Balixets                                      |                                | SECUNDARI                             | No                 |
| 10   | Camí de les Aixugueres                                  |                                | TERCIARI                              | No                 |
| 11   | Camí de les Pernafeites                                 |                                | TERCIARI                              | No                 |
| 12   | Camí de les Illetes                                     | X                              | TERCIARI                              | Sí                 |
| 13   | Camí de les Tulieses                                    |                                | TERCIARI                              | Sí                 |
| 14   | Camí de Ginestar a Benifallet                           |                                | TERCIARI                              | No                 |
| 15   | Camí de Rasquera Miravet (per antic pas de barca)       |                                | TERCIARI                              | No                 |
| 16   | Camí de Rasquera a Benifallet                           |                                | TERCIARI                              | No                 |
| 17   | Camí del Cementiri                                      |                                | TERCIARI                              | Sí                 |
| 18   | Camí del terme de Benissanet (compartit amb Benissanet) |                                | TERCIARI                              | No                 |
| 1s   | Camí dels Royanos                                       |                                | TERCIARI                              | No                 |
| 2s   | Camí del Royano de l'Àngel                              |                                | TERCIARI                              | No                 |

| CODI | NOM CAMÍ                            | PRIMARI <sup>1</sup><br>(>6 M) | SECUNDARI/TERCIARI<br>(ENTRE 3 I 6 M) | ASFALTAT (SI / NO)       |
|------|-------------------------------------|--------------------------------|---------------------------------------|--------------------------|
| 3s   | Camí d'Argoles                      |                                | TERCIARI                              | No                       |
| 4s   | Camí de les Planes                  |                                | TERCIARI                              | No                       |
| 5s   | Camí dels Regalets del Carnisser    |                                | TERCIARI                              | No                       |
| 6s   | Camí d'Argoles de dins              |                                | TERCIARI                              | No                       |
| 7s   | Camí del Cau del Llop               |                                | TERCIARI                              | No                       |
| 8s   | Camí dels Tolls                     |                                | TERCIARI                              | No                       |
| 9s   | Camí de les Basses                  |                                | TERCIARI                              | No                       |
| 10s  | Camí dels Terrers                   |                                | TERCIARI                              | No                       |
| 11s  | Camí del camp de tir                |                                | TERCIARI                              | No                       |
| 12s  | Camí de Cantaricos (tram 1 i tram2) |                                | TERCIARI                              | Tram 1: Sí<br>Tram 2: No |
| 13s  | Camí Vell de Miravet a Corbera      | No accessible                  |                                       | No                       |
| 14s  | Camí de la Granja de 'Rogelio'      | No accessible                  |                                       | No                       |
| 15s  | Camí de la 'Font del Rei'           | No accessible                  |                                       | No                       |
| 16s  | Camí de 'Mas de Lliberato'          | No accessible                  |                                       | No                       |
| 17s  | Camí de les Serres                  |                                | TERCIARI                              | No                       |
| 18s  | Camí de l'Aubal del Pequenyet       | No accessible                  |                                       | No                       |
| 19s  | Camí del Lligallo                   |                                | TERCIARI                              | Sí                       |

| CODI | NOM CAMÍ                   | PRIMARI <sup>1</sup><br>(>6 M) | SECUNDARI/TERCIARI<br>(ENTRE 3 I 6 M) | ASFALTAT (SI / NO) |
|------|----------------------------|--------------------------------|---------------------------------------|--------------------|
| 20s  | Camí de la Costa de Riago  |                                | TERCIARI                              | No                 |
| 21s  | Camí de les Ribes          | No accessible                  |                                       | Sí                 |
| 22s  | Camí del Mas de Pegna      |                                | TERCIARI                              | No                 |
| 23s  | Camí de la Basseta del Rei |                                | TERCIARI                              | No                 |
| 24s  | Camí dels Illons           |                                | TERCIARI                              | No                 |
| 25s  | Camí dels Balixets de Baix |                                | TERCIARI                              | No                 |

| LÍNIA DE FERROCARRIL   | CARACTERÍSTIQUES | ESTACIONS | PONTS I TÚNELS (PUNT QUILOMÈTRIC) |
|--|------------------|-----------|-----------------------------------|
| El terme municipal no disposa de línia de ferrocarril dins del seu territori |                  |           |                                   |

| ESTACIÓ AERONÀUTICA  | DADES DE CONTACTE | CARACTERÍSTIQUES |
|--|-------------------|------------------|
| El terme municipal no disposa d'estació aeronàutica dins del seu territori |                   |                  |

| PORT MARÍTIM   | DADES DE CONTACTE | CARACTERÍSTIQUES |
|--|-------------------|------------------|
| El terme municipal no disposa de port marítim dins del seu territori |                   |                  |

| MÈTODE DE TRANSPORT | DADES DE CONTACTE                     | CARACTERÍSTIQUES |
|---------------------|---------------------------------------|------------------|
| Servei de taxi      | C/ Verge de Gràcia, 20<br>609 226 821 |                  |

**1.2.5. SERVEIS BÀSICS**

| LÍNIA DE GASIFICACIÓ   | COMPANYIA | CARACTERÍSTIQUES DEL TRANSPORT |
|--|-----------|--------------------------------|
| El terme municipal de Miravet no disposa de línia de gasificació |           |                                |

| LÍNIA ELÈCTRICA | TENSIÓ      | COMPANYIA | AFECTA LA MASSA FORESTAL? (S/N) |
|-----------------|-------------|-----------|---------------------------------|
| Línia elèctrica | Alta tensió | ENDESA    | Sí                              |

| SUBESTACIONS   | TIPUS | COMPANYIA | COORDENADES UTM ETRS89 | CARACTERÍSTIQUES |
|--|-------|-----------|------------------------|------------------|
| El terme municipal de Miravet no disposa de subestacions elèctriques |       |           |                        |                  |

| TORRE DE TELECOMUNICACIONS | COMPANYIA          | COORDENADES UTM ETRS89    | CARACTERÍSTIQUES       |
|----------------------------|--------------------|---------------------------|------------------------|
| Torre de telecomunicacions | VODAFONE<br>ORANGE | (299.783X;<br>4.546.660Y) | Polígon 1, parcel·la 1 |

| HELIPORTS I HELIZONES  | TITULAR | COORDENADES UTM ETRS89 | DADES DE CONTACTE |
|--|---------|------------------------|-------------------|
| El terme municipal de Miravet no disposa d'heliports ni helizones dins del seu territori |         |                        |                   |

| COMPANYIA AIGUA POTABLE | DADES DE CONTACTE                                      |
|-------------------------|--|
| Ajuntament de Miravet   | Plaça Major, 1 43747 Miravet, Tarragona<br>977 407 134 |

1.2.6. CLIMATOLOGIA

VALORS NORMALS MITJOS DE PRECIPITACIONS DURANT EL PERÍODE 2014-2023

| MES              | GEN  | FEB  | MARÇ | ABR  | MAIG | JUNY | JUL  | AGO  | SET  | OCT  | NOV  | DES  |
|------------------|------|------|------|------|------|------|------|------|------|------|------|------|
| L/M <sup>2</sup> | 36,4 | 17,4 | 35,2 | 56,1 | 34,7 | 26,9 | 16,8 | 15,2 | 35,1 | 48,0 | 72,7 | 18,9 |

\*Dades extretes del Servei Meteorològic de Catalunya a l'estació de Tivissa pel període 2014-2023

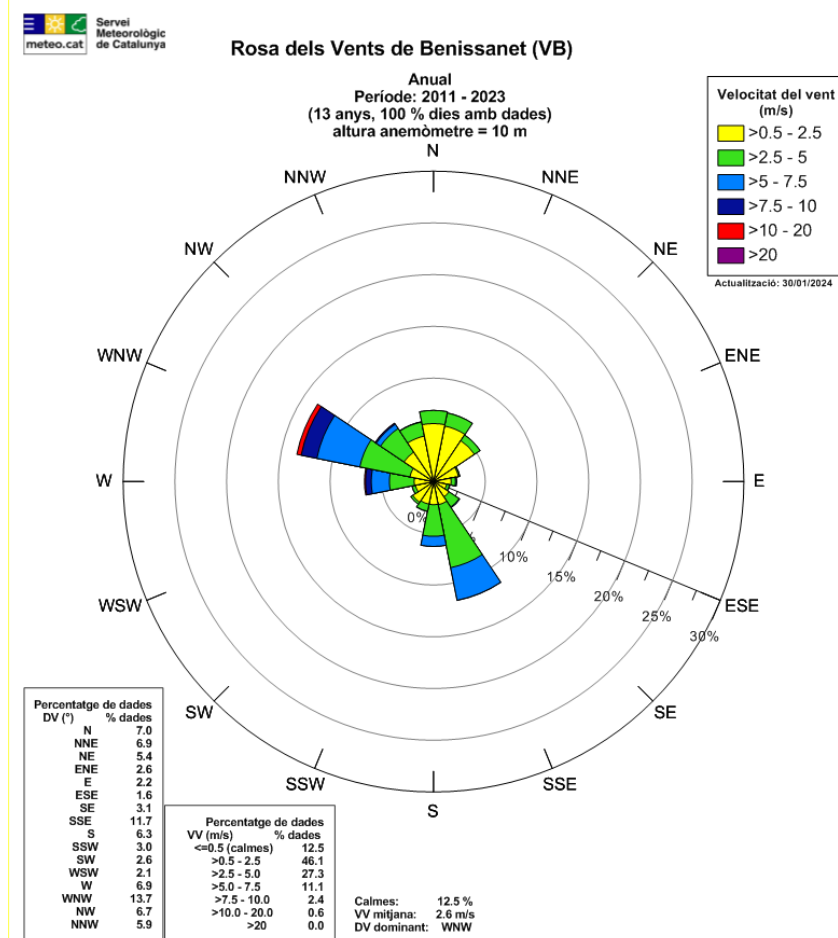
VALORS NORMALS MITJOS DE TEMPERATURES DURANT EL PERÍODE 2014-2023

| MES   | GEN  | FEB  | MARÇ | ABR  | MAIG | JUNY | JUL  | AGO  | SET  | OCT  | NOV  | DES  |
|-------|------|------|------|------|------|------|------|------|------|------|------|------|
| TºMÀX | 12,3 | 14,7 | 17,3 | 20,0 | 24,2 | 28,8 | 31,8 | 31,3 | 27,3 | 23,0 | 16,6 | 12,8 |
| TºMÍN | 3,7  | 5,1  | 6,9  | 9,0  | 12,5 | 16,9 | 19,4 | 19,3 | 16,5 | 13,0 | 8,1  | 5,0  |

\*Dades extretes del Servei Meteorològic de Catalunya a l'estació de Tivissa pel període 2014-2023

VALORS DOMINANTS

VENTS DOMINANTS\*



|                |                  |
|----------------|------------------|
| MESOS CÀLIDS   | Juliol i agost   |
| MESOS FREDS    | Gener i desembre |
| MESOS PLUJOSOS | Abril i novembre |
| MESOS SECS     | Juliol i agost   |

\*Dades extretes del Servei Meteorològic de Catalunya a l'estació de Benissanet pel període 2011-2023.

|              | LOCALITZACIÓ | CARACTERÍSTIQUES                           | ENLLAÇ WEB  |
|--------------|--------------|--|---|
| ESTACIÓ<br>1 | Tivissa      | Altitud: 317 m<br>Data alta:<br>26.03.2015 | <a href="https://www.meteo.cat/observacions/xema/dades?codi=Y6">https://www.meteo.cat/observacions/xema/dades?codi=Y6</a> |
| ESTACIÓ<br>2 | Benissanet   | Altitud: 32 m<br>Data alta:<br>14.07.1993  | <a href="https://www.meteo.cat/observacions/xema/dades?codi=VB">https://www.meteo.cat/observacions/xema/dades?codi=VB</a> |

1.2.7. OROGRAFIA I HIDROLOGIA

| DESCRIPCIÓ                                     |                           |   |
|--|---------------------------|---|
| ALTITUD MÀXIMA                                 | 391,4 m                   |   |
| ALTITUD MÀXIMA AMB POBLACIÓ / INFRAESTRUCTURES | 287,3 m                   |   |
| ALTITUD MÍNIMA                                 | 12,2 m                    |   |
| ALTITUD MÍNIMA AMB POBLACIÓ / INFRAESTRUCTURES | 19,0 m                    |   |
| ALTITUD DEL NUCLI URBÀ                         | 22,2 m                    |   |
| RIUS   | Riu Ebre                  | Travessa el terme de Miravet de nord a sud i continua el seu curs cap al mar Mediterrani, on desemboca al delta de l'Ebre. La zona està considerada com a zona inundable per a períodes de retorn per a 10, 100 i 500 anys. |
| RIERES   | Riera de Comte            | Neix dins del terme municipal de Miravet, a la zona occidental, i desaigua al riu Ebre dins del mateix municipi, al sud del nucli urbà, després de recórrer àrees de conreu i barrancs afluents.                            |
| TORRENTS/BARRANCS DESTACAR                     | Barranc de les Lloses     | Neix dins del terme de Miravet, a la zona oest, i desemboca al riu Ebre al seu pas pel poble. Presenta zones inundables geomorgològicament.   |
|  | Barranc de les Eixugueres | S'origina a ponent de Miravet i desaigua al riu Ebre dins del mateix terme municipal. Presenta zones inundables geomorgològicament.   |
|  | Barranc de les Valletes   | Neix al sector occidental de Miravet i desemboca al riu Ebre dins del municipi, prop del nucli urbà.  |

| DESCRIPCIÓ |                               |   |
|------------|-------------------------------|---|
|            | Barranc de la Vall de Sarroca | Travessa la part nord-oest del municipi de Miravet i aboca les aigües a l'Ebre dins el terme.                 |
|            | Barranc de Negrer             | Té el seu origen al sud-oest del terme de Miravet i desaigua al riu Ebre dins el mateix municipi.             |
|            | Barranc de la Cova Roja       | Neix dins de Miravet, a tocar de zones de conreu, i desemboca al riu Ebre prop del poble.                     |
|            | Barranc de Masdeus            | S'origina a l'oest de Miravet i desemboca al riu Ebre dins del terme municipal, a la vora de zones agrícoles. |

### 1.3. ORGANITZACIÓ MUNICIPAL DE PROTECCIÓ CIVIL

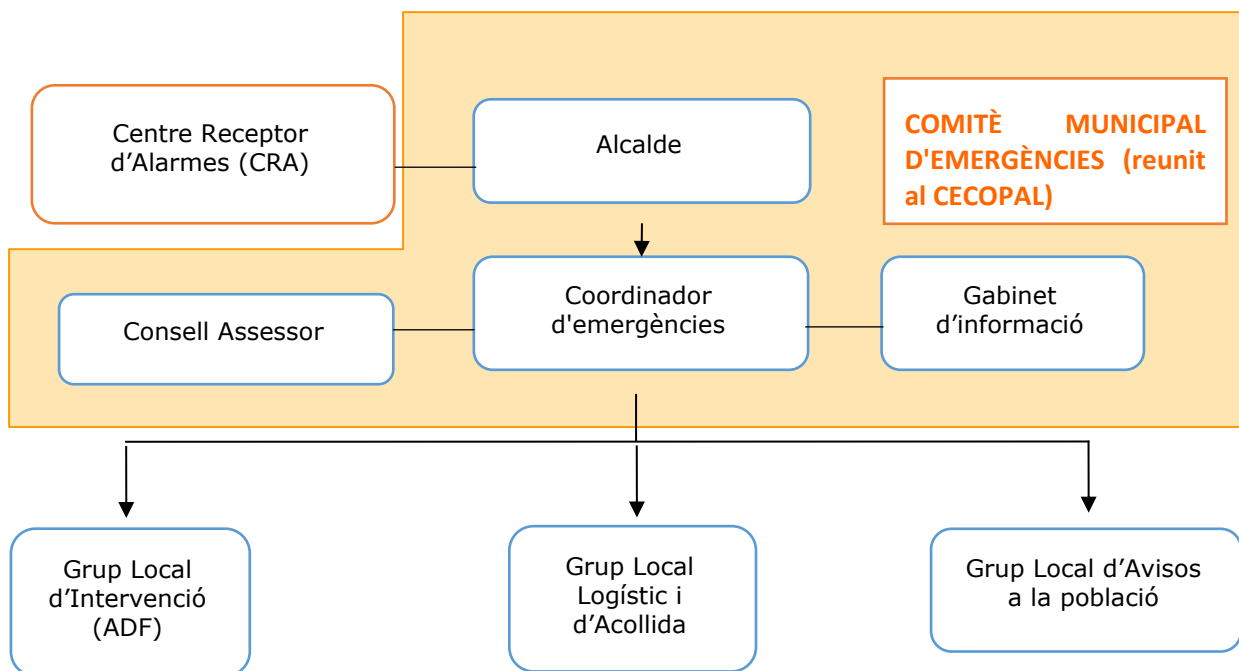
#### 1.3.1. ESTRUCTURA, FUNCIONS I RESPONSABILITATS

L'organització municipal de protecció civil és el conjunt de persones encarregades de dur a terme la protecció civil del municipi, amb l'objectiu de fer front a les emergències que puguin sorgir dins del municipi per tal de salvar vides, protegir béns i el medi ambient.

L'estructura de l'organització municipal de protecció civil té com a punt més elevat de responsabilitat a l'alcalde, que és l'autoritat de protecció civil d'àmbit municipal i, com a base de l'organització, es troben les diferents comissions i comitès encarregats de dur a terme les accions per tal d'aplicar correctament el Pla de Protecció Civil Municipal.

En aquest apartat es tracta doncs, de donar a conèixer les diferents figures dins de l'organització municipal de protecció civil tot explicant les seves funcions i responsabilitats.

#### L'organigrama municipal en emergències segueix el següent patró



### *Centre Receptor d'Alarmes (CRA)*

És el centre on es reben i des d'on es notifiquen els avisos d'emergència.

### *Comitè d'emergències:*

- Director del pla (alcalde o persona en qui delegui)
- Coordinador municipal de l'emergència
- Consell Assessor Municipal
- Gabinet d'informació Municipal

Aquests òrgans es defineixen de la manera següent:

### *Alcalde (Director del Pla)*

L'alcalde del municipi és l'autoritat de protecció civil d'àmbit municipal, i per tant el director del Pla municipal de protecció civil o responsable municipal de l'emergència. Pot delegar les funcions de direcció del Pla al/a la tinent/a d'alcalde (o a altres regidors/es, si en manquen).

L'alcalde és el responsable màxim de l'elaboració, la implantació i l'execució del Pla de protecció civil municipal.

Funcions:

- Analitzar i valorar la situació.
- Informar-ne al director del Pla Especial de la Generalitat per mitjà del CECAT i coordinar-se amb el director del Pla Especial de la Generalitat.
- Declarar la pre-alerta, l'activació i la desactivació del Pla de protecció civil municipal. Informar-ne al director del Pla Especial de la Generalitat per mitjà del CECAT.
- Convocar el Comitè Municipal d'Emergències.
- Constituir i exercir la direcció del CECOPAL.
- Informar i coordinar-se amb el director del Pla Especial de la Generalitat.
- Analitzar i valorar la situació.
- Si fos el cas, donar l'ordre de preparar i prendre totes les mesures preventives necessàries, previstes a nivell municipal, per minimitzar els danys previsibles.
- Donar l'ordre de divulgar els consells d'autoprotecció davant del risc.
- Avaluar i determinar els elements vulnerables, i posar-ho en coneixement del director del Pla Especial de la Generalitat. Si és convenient, haurà de propiciar l'activació dels diversos PAU que ho requereixin.
- Decidir en tot moment, amb el Comitè Municipal d'Emergències, les actuacions més adients per fer front a l'emergència dins del seu marge de responsabilitat i aplicar les mesures de protecció a la població (avisos, acollida i suport), als béns i al medi ambient.
- Assegurar l'execució de la part de les funcions que el municipi assumeixi i vetllar per la correcta execució d'aquestes funcions.

- Ordenar la incorporació als grups d'actuació del Pla Especial de la Generalitat dels mitjans i recursos municipals disponibles per garantir la protecció i la seguretat de la població.
- Decretar, si s'escau, mobilitzacions i expropiació temporal.
- Assegurar el manteniment i l'operativitat del Pla de protecció civil municipal.
- D'altres, en funció del risc.

### *Consell Assessor Municipal*

Està presidit pel director del pla (alcalde o persona en qui delegui).

El Consell Assessor Municipal té per funcions:

- Assessorar el director del pla, l'alcalde.
- Analitzar i valorar la situació, aportant-hi tota la informació i trametent les instruccions de l'alcalde als seus respectius col·laboradors.
- Altres funcions específiques per a cada risc concret.

El Consell Assessor Municipal es compon de:

- Director del pla (alcalde o persona en qui delegui)
- El / La cap del Grup Local d'Avisos a la Població
- El / La cap del Grup Local Logístic i d'Acollida
- El / La coordinador municipal de l'emergència
- Altres en funció del risc a criteri del director del Pla, en general tots els regidors i/o tècnics implicats en la resolució de l'emergència

## **GRUPS D'ACTUACIÓ LOCALS**

### *Grup Local d'Avisos a la Població*

Composició:

Poden formar-ne part la Policia Local (també inclou guàrdies, vigilants, agents, algutzirs o similars, tenint en compte els límits de les seves funcions) i la Guàrdia Urbana.

Les funcions d'avisos són:

- Avisar a la població afectada que estigui en les zones de risc de l'emergència i especialment als elements vulnerables.
- Transmetre la informació de les mesures a adoptar per part de la població.

El grup local d'avisos a la població s'integra en el grup d'ordre del pla autonòmic que estigui activat, i les seves funcions s'han de fer de manera coordinada amb el grup d'ordre del pla autonòmic a través del seu coordinador operatiu.

#### *Grup Local d'Intervenció*

Les seves funcions són:

- Assessorar tècnicament als diferents cossos d'emergència sobre l'actuació en front de l'emergència.
- Donar recolzament a les tasques necessàries per a prevenir i controlar les emergències.
- Donar recolzament a les tasques de rescat i salvament de persones i béns.
- Informar el coordinador del CCA i atendre les seves instruccions.

*Aquest grup només es constituirà en el cas de risc d'incendi forestal.*

El grup local d'intervenció s'integra en el grup d'intervenció del pla autonòmic que estigui activat, i les seves funcions s'han de fer de manera coordinada amb el grup d'intervenció del pla autonòmic a través del seu coordinador operatiu.

#### *Grup Local Sanitari*

*Degut a la capacitat organitzativa, el municipi de Miravet no disposa de Grup Local Sanitari.*

#### *Grup Local Logístic i d'Acollida*

Les seves funcions són:

- Proporcionar i gestionar els serveis bàsics municipals.
- Preparar els centres d'acollida i gestionar-los per tal que es puguin acollir a la població.
- Donar allotjament, proveïment d'aliments, control i serveis socials a les persones afectades.
- Subministrar tots els materials o combustibles que es necessitin.
- Rebre el voluntariat ocasional.
- Específiques per al risc de nevades:
  - Coordinar les tasques de neteja de la xarxa viària establint prioritats d'actuació per tal de minimitzar les situacions de risc i que els Grups d'Actuació puguin complir les seves missions.
  - Preveure el material necessari per minimitzar les conseqüències de l'emergència (fundents, maquinària, material lleuger i pesant de treball i transport...).



## ÀREA DE CONCERTACIÓ I ASSISTÈNCIA MUNICIPAL

- Donar suport tècnic al personal dels vehicles desviats als aparcaments.
- Donar suport en el transport de persones que necessiten atenció sanitària (per exemple: persones que han d'anar a l'hospital a fer diàlisi).

El grup local logístic i d'acollida s'integra en el grup d'atenció i logístic del pla autonòmic que estigui activat, i les seves funcions s'han de fer de manera coordinada amb el grup d'atenció i logístic del pla autonòmic a través del seu coordinador operatiu.

### *Coordinador municipal de l'emergència*

És la figura que fa de vincle entre l'alcalde i els diferents grups d'emergència, essent el màxim responsable del Consell Assessor Municipal. És el responsable de comunicar amb els diferents grups d'emergència municipal i de controlar que tot es fa segons el previst, a més de suplir a l'alcalde en cas que fos necessari, amb una disponibilitat de 24 hores al dia.

Les seves funcions són:

- Coordinar l'emergència.
- Comunicar amb tots els grups d'emergència municipal.
- Rebre comunicacions del CRA.
- Assessorar l'alcalde.
- Controlar la situació i evolució de l'emergència i supervisar les accions dels diferents grups d'emergència.

### *Representant municipal al pla de la Generalitat*

El municipi ha de designar una persona de perfil directiu perquè es pugui integrar al Comitè d'Emergències del pla de Protecció Civil de la Generalitat de Catalunya quan així es requereixi per part de la seva direcció. La seva funció serà donar informació a la direcció del pla de protecció civil de la Generalitat de forma directa. Pot ser requerit a desplaçar-se físicament si així ho considera el director del pla de protecció civil de la Generalitat.

### *Gabinet d'Informació Municipal*

El Gabinet d'Informació Municipal és l'òrgan responsable de donar la informació en el moment de l'emergència.

Les seves funcions són:

- Aplegar informació sobre l'emergència
- Transmetre (o difondre) la informació generada dins el Comitè d'Emergències a la població en general i a les persones directament o indirectament afectades

| ORGANITZACIÓ MUNICIPAL DE PROTECCIÓ CIVIL       |   |                            |
|---|---|----------------------------|
| CÀRREC OPERATIU                                 | CÀRREC HABITUAL   | NÚMERO DE FITXA D'ACTUACIÓ |
| Centre Receptor d'Alarmes                       | Ajuntament (horari laboral)<br>Alcalde (24h)  | 1                          |
| Alcalde/ssa - Responsable emergència municipal  | Alcalde   | 2                          |
| Coordinador/a municipal de l'emergència         | Alcalde   | 3                          |
| Representant municipal al Pla de la Generalitat | Secretària - Interventora   | 4                          |
| Cap del Gabinet d'informació Municipal          | Alcalde   | 5                          |
| Cap del Grup local d'intervenció                | President ADF   | 6                          |
| Cap del Grup local logístic i d'acollida        | Secretària - Interventora   | 7                          |
| Cap del Grup local d'avisos a la població       | Regidora i responsable de l'àrea d'ensenyament, turisme, hisenda, tecnologia de la informació, comunicació i igualtat | 8                          |

**1.3.2. CENTRES DE COORDINACIÓ**

**1.3.2.1. CENTRES DE RECEPCIÓ D'ALARMES (CRA)**

| CRA                                       |  |
|---|--|
| <b>Lloc</b>                               | Ajuntament de Miravet - Oficina d'Atenció Ciutadana<br>(horari laboral)<br>Alcalde (24h)   |
| <b>Adreça</b>                             | Plaça Major, 1 43747 Miravet, Tarragona  |
| <b>Telèfon</b>                            | Oficina d'Atenció Ciutadana (horari laboral)<br>977 407 134<br>Alcalde (24h)<br><i>Confidencial</i>  |
| <b>Correu electrònic</b>                  | <a href="mailto:ajuntament@miravet.cat">ajuntament@miravet.cat</a><br><i>Confidencial</i>  |
| <b>Altres comunicacions</b>               | Pàgina web de l'ajuntament: <a href="https://www.miravet.cat/">https://www.miravet.cat/</a><br>EAgora: <a href="https://web.eagora.app/a/miravet">https://web.eagora.app/a/miravet</a><br>Megafonia<br>Instagram: @miravetajuntament<br>X: Miravet Turisme<br>Facebook: Ajuntament de Miravet<br>Canal de difusió per Whatsapp<br>Xarxa RESCAT |
| <b>Protocols, fitxes d'actuació, etc.</b> | Fitxa d'actuació núm. 1  |

**El CRA és un centre que ha d'estar operatiu 24 hores al dia, 365 dies a l'any. En cas que no sigui possible, aquestes funcions seran dutes a terme per l'alcalde o persona en qui delegui.**

**Funcions**

- Notificar qualsevol alarma al 112 i al CECAT.
- Rebre la notificació de l'alarma i trametre-la.
- Valorar, segons el protocols establerts, la importància de l'alarma.
- Posar en marxa el avisos d'activació del Pla de protecció civil municipal.
- Informar-se, en els primers moments, de la marxa de l'emergència.
- Establir contacte amb el coordinador municipal de l'emergència o l'alcalde.

1.3.2.2. CENTRES DE COORDINACIÓ OPERATIVA LOCAL (CECOPAL)

| CECOPAL                     |  |
|-----------------------------|--|
| <b>Lloc</b>                 | Ajuntament de Miravet  |
| <b>Adreça</b>               | Plaça Major, 1 43747 Miravet, Tarragona  |
| <b>Telèfon</b>              | 977 407 134  |
| <b>Correu Electrònic</b>    | <a href="mailto:ajuntament@miravet.cat">ajuntament@miravet.cat</a>   |
| <b>Recursos</b>             | Dependències diverses<br>Ordinadors<br>Mitjans de comunicació fixes<br>Personal de l'ajuntament  |
| <b>Altres comunicacions</b> | Pàgina web de l'ajuntament: <a href="https://www.miravet.cat/">https://www.miravet.cat/</a><br>EAgora: <a href="https://web.eagora.app/a/miravet">https://web.eagora.app/a/miravet</a><br>Megafonia<br>Instagram: @miravetajuntament<br>X: Miravet Turisme<br>Facebook: Ajuntament de Miravet<br>Canal de difusió per Whatsapp |

Funcions:

- És el centre de coordinació municipal, que realitza les accions determinades pel director del Pla. Des d'aquí es dirigeix i es coordinen les actuacions dels diversos serveis relacionats amb el Pla.
- Mantenir contacte directe i continu amb el Centre de Coordinació Operativa de Catalunya CECAT.
- Notificar als grups operatius i al CECAT l'activació i la desactivació del Pla de protecció civil municipal.
- Facilitar, si s'escau, la informació a la població del municipi, amb els mitjans oportuns, segons les circumstàncies del risc i l'evolució de la situació de l'emergència.
- Mobilitzar i assegurar la transmissió de la informació i les ordres als grups operatius municipals decidides per la direcció del Pla, així com activar els mitjans i recursos municipals necessaris.
- Canalitzar l'ordre de l'autoritat de protecció civil municipal de prestació de serveis personals i la requisita, la intervenció o l'ocupació temporal i transitòria dels béns necessaris per afrontar les situacions d'emergència.
- Donar suport als mitjans d'emergències, de seguretat i als serveis especialitzats aliens que intervinguin en el municipi sota l'estructura del Pla activat.

## 1.4. PROGRAMA I PROCEDIMENT D'IMPLANTACIÓ

### 1.4.1. PROGRAMA DE LA IMPLANTACIÓ DEL PLA

A continuació es realitza una proposta d'implantació del Pla. Recordar que l'Alcalde serà el responsable de que aquesta implantació es porti a terme.

| IMPLANTACIÓ DEL PLA       |         |
|---------------------------|---------|
| RESPONSABLE D'IMPLANTACIÓ | Alcalde |

#### 1.4.1.1. PROGRAMA D'INFORMACIÓ I COORDINACIÓ AMB ELS ACTUANTS

Es duran a terme les següents reunions d'implantació de l'operativitat del Pla en els actuants:

| IMPLANTACIÓ DEL PLA                          |   |   |  |
|--|---|---|--|
| DATA   | TIPUS DE FORMACIÓ   | RISC/OS   | ADREÇAT A  |
| Primer any a partir de la tramitació del pla | <b>Sessions informatives</b> <ul style="list-style-type: none"> <li>• Generalitats del pla</li> <li>• Risc al municipi. Control de zones vulnerables i estat de franges de protecció</li> <li>• Fitxes d'actuació</li> </ul>  | Territorials (calor/fred intens, contaminació riu Ebre, tall de subministraments bàsics i concentració de persones) | Organigrama municipal de l'emergència<br>Cap dels grups actuants |
|  | <b>Reunió de coordinació i exercici pràctic</b> <ul style="list-style-type: none"> <li>• Inventari i revisió dels mitjans disponibles en cas d'emergències</li> <li>• Repàs de les fitxes d'actuació</li> <li>• Supòsits pràctics d'emergència (simulacre anual)</li> </ul> | Incendis forestals  |  |
| Segon any a partir de la tramitació del pla  | <b>Sessions informatives</b> <ul style="list-style-type: none"> <li>• Generalitats del pla</li> <li>• Risc al municipi. Monitorització de zones inundables. Establir nous punts d'actuació prioritària si és necessari</li> <li>• Fitxes d'actuació</li> </ul>              | Inundacions   | Organigrama municipal de l'emergència<br>Cap dels grups actuants |
|  |   | Nevades   |  |
|  | <b>Reunió de coordinació i exercici pràctic</b>   |   |  |

| IMPLANTACIÓ DEL PLA                          |  |   |  |
|--|--|---|--|
| DATA   | TIPUS DE FORMACIÓ  | RISC/OS                                       | ADREÇAT A  |
|  | <ul style="list-style-type: none"> <li>Inventari i revisió dels mitjans disponibles en cas d'emergències</li> <li>Repàs de les fitxes d'actuació</li> <li>Repàs de plans de neteja de vies principals. Distribució de sal i material de seguretat</li> <li>Supòsits pràctics d'emergència (simulacre anual)</li> </ul>   |   |  |
| Tercer any a partir de la tramitació del pla | <p><b>Sessions informatives</b></p> <ul style="list-style-type: none"> <li>Generalitats del pla</li> <li>Risc al municipi. Inspecció d'edificacions vulnerables</li> <li>Fitxes d'actuació</li> </ul> <p><b>Reunió de coordinació i exercici pràctic</b></p> <ul style="list-style-type: none"> <li>Inventari i revisió dels mitjans disponibles en cas d'emergències</li> <li>Repàs de les fitxes d'actuació</li> <li>Supòsits pràctics d'emergència (simulacre anual)</li> </ul>                         | Sismes  | Organigrama municipal de l'emergència<br>Cap dels grups actuants |
|  |  |   |  |
| Quart any a partir de la tramitació del pla  | <p><b>Sessions informatives</b></p> <ul style="list-style-type: none"> <li>Generalitats del pla</li> <li>Risc al municipi. Control de zones vulnerables i estat de franges de protecció</li> <li>Fitxes d'actuació</li> </ul> <p><b>Reunió de coordinació i exercici pràctic</b></p> <ul style="list-style-type: none"> <li>Inventari i revisió dels mitjans disponibles en cas d'emergències</li> <li>Repàs de les fitxes d'actuació</li> <li>Supòsits pràctics d'emergència (simulacre anual)</li> </ul> | Territorials + esllavissades i desprendiments | Organigrama municipal de l'emergència<br>Cap dels grups actuants |
|  |  |   |  |

1.4.1.2. INFORMACIÓ A LA POBLACIÓ

Programa d'accions inicials:

| IMPLANTACIÓ DEL PLA   |   |  |                          |
|---|---|--|--------------------------|
| DATA  | TIPUS DE RISC   | TIPUS  | ADREÇAT A                |
| A l'aprovació del pla                                       | Tots els riscos   | Campanya informativa a través de sessions presencials i mitjans de difusió locals (web, xarxes socials..). Edició de díptics o similars informatius amb els diferents riscos inclosos al DUPROCIM  | A la població en general |
| A principis d'any<br><b>Cada any</b>                        | Risc per sismes<br>Risc per ventades                                | Campanya informativa a través de sessions presencials i mitjans de difusió locals (web, xarxes socials..). Es facilitarà informació sobre el tipus de risc, sectors i elements més vulnerables i consells d'autoprotecció en cas d'emergència  | A la població en general |
| A finals de primavera (inici de l'estiu)<br><b>Cada any</b> | Risc per incendi forestal<br>Risc per calor intens                  | Campanya informativa a través de sessions presencials i mitjans de difusió locals (web, xarxes socials..). Es facilitarà informació sobre el tipus de risc, sectors i elements més vulnerables i consells d'autoprotecció en cas d'emergència<br><br>Enviament d'informació i consells d'autoprotecció via web i bolletins informatius | A la població en general |
| A la tardor<br><b>Cada any</b>                              | Risc per inundacions<br>Risc per nevades<br>Risc per onades de fred | Campanya informativa a través de sessions presencials i mitjans de difusió locals (web, xarxes socials..). Es facilitarà informació sobre el tipus de risc, sectors i elements més vulnerables i consells d'autoprotecció en cas d'emergència<br><br>Enviament d'informació i consells d'autoprotecció via web i bolletins informatius | A la població en general |

## ÀREA DE CONCERTACIÓ I ASSISTÈNCIA MUNICIPAL

D'altra banda, per la majoria d'aquests riscos la DGPCP de la Generalitat disposa de material divulgatiu per a la població.

**El municipi haurà de fer un recull de totes les actuacions que realitzi a nivell d'implantació.** Aquest recull s'haurà de presentar en la propera revisió del pla detallades en el certificat d'implantació i haurà de descriure:

- Actuacions en l'entorn de la sensibilització a la població
- Xerrades
- Simulacres realitzats

### 1.4.2. MANTENIMENT DEL PLA

El Manteniment, s'entén, per una banda, com les accions necessàries per a que el Pla continuï tenint la seva eficàcia al llarg del temps. D'altra banda, atès que l'anàlisi de risc és variable en el temps, s'ha de mantenir actualitzat tot el Pla a través d'una revisió i actualització de les Fitxes d'actuació.

Cada any s'han d'introduir les possibles actualitzacions que hagi sofert el Pla, entenent-se com a actualització la modificació del Pla amb aquells aspectes que hagin pogut variar durant l'últim any però que no suposin un canvi substancial en el Pla com pot ser una modificació d'aspectes com l'anàlisi de risc, protocol d'actuació, etc.

Cada quatre anys s'haurà de revisar el Pla, entenent com a revisió la modificació a fons del Pla per a adaptar-lo de nou a les necessitats del municipi, evitant que quedi obsolet i amb l'obligació d'ésser homologat de nou per part de la Comissió de Protecció Civil de Catalunya.

Es proposa una sèrie d'actuacions per al manteniment de la vigència del present pla.

- Durant el 1r trimestre de cada any es realitzarà una actualització de les dades de contacte de tots els elements vulnerables.
- Durant el 1r trimestre de cada any es reunirà l'organigrama municipal d'emergències i en cas necessari, es revisarà i es notificarà a protecció civil.
- En cas d'emergència, es realitzarà una avaluació de l'actuació de cada un dels membres de l'organigrama per tal de detectar deficiències en les fitxes d'actuació.

| MANTENIMENT DEL PLA                           |            |
|---|------------|
| <b>Data homologació</b>                       | 21/03/2019 |
| <b>Data d'homologació de l'última revisió</b> | 20/03/2023 |
| <b>Data de l'última actualització</b>         |            |
| <b>Data de la propera revisió</b>             |            |

### 1.4.3. PROGRAMA D'EXERCICIS I SIMULACRES

El programa d'implantació té diversos objectius, entre ells, la realització i avaluació de simulacres que validin el correcte funcionament del Pla de Protecció Civil Municipal.

Així mateix, és necessari programar els simulacres al llarg del temps amb l'objectiu de validar el correcte funcionament del pla durant la seva vigència i fins a la seva revisió i/o actualització.

**Realitzar els simulacres així com informar-ne als òrgans de les administracions competents és obligació de la persona responsable de la implantació del Pla com a responsable de protecció civil municipal.**

Els simulacres han de permetre verificar i comprovar:

- L'eficàcia de l'organització de resposta davant d'una emergència.
- La capacitat del personal adscrit a l'organització de resposta.
- L'entrenament del personal de l'ajuntament per fer front davant situacions d'emergència contemplades en el present pla.
- La suficiència, idoneïtat i disponibilitat dels recursos assignats.
- L'adequació dels procediments d'actuació.
- La validació del correcte funcionament del procediment de comunicació d'emergències.

La realització de simulacres té per objecte l'activació total o parcial de les accions contingudes en el document 4 de procediments operatius per risc.

De la mateixa manera, i tenint en compte que la DGPC de la Generalitat de Catalunya convoca els corresponents simulacres dels plans especials, quan un d'aquests simulacres afecti al municipi es podrà substituir pel simulacre anual programat.

A continuació es mostra una taula resum amb les dades que s'enviaran al DGPC en base als exercicis i simulacres que es programin amb caràcter anual.

| PROGRAMA D'EXERCICIS I SIMULACRES  |                    |      |  |
|--|--------------------|------|--|
| EXERCICI Nº:   | 1 (Calor intens)   |      |  |
| DATA   | 3r trimestre any 1 | HORA |  |
| ESCENARI   |                    |      |  |
| Calor intens amb més de 4 dies de durada durant el mes d'agost.  |                    |      |  |
| ZONA INVOLUCRADA   |                    |      |  |
| Tot el municipi  |                    |      |  |
| CARACTERÍSTIQUES   |                    |      |  |
| Durant el període de risc s'ha de prestar especial atenció a persones vulnerables com ancians, persones obeses per major predisposició a patir malalties càrdio-respiratòries o cardiovasculars, persones amb malalties cròniques i infants. |                    |      |  |
| COMUNICACIÓ D'EXERCICI A ORGANISME OFICIAL COMPETENT:  |                    |      |  |
| Simulacre de despatx.  |                    |      |  |
| AVALUACIÓ  |                    |      |  |
| Informe realitzat pel tècnic municipal. Tenir en compte les tasques preventives i operatives al del Document 4 per aquest risc.  |                    |      |  |

| PROGRAMA D'EXERCICIS I SIMULACRES   |                      |      |  |
|---|----------------------|------|--|
| EXERCICI Nº:  | 2 (Incendi forestal) |      |  |
| DATA  | 3r trimestre any 2   | HORA |  |
| ESCENARI  |                      |      |  |
| Incendi forestal provocat a la Muntanya de Pegna, al sud-est del terme municipal  |                      |      |  |
| ZONA INVOLUCRADA  |                      |      |  |
| Sector de la Muntanya de Pegna i el Pinar de Cisco de les Codos   |                      |      |  |
| CARACTERÍSTIQUES  |                      |      |  |
| Incendi a la massa forestal de la Muntanya de Pegna, no es té constància d'afectació a les masies aïllades envoltades de massa forestal però la direcció de l'incendi les pot veure implicades. |                      |      |  |
| COMUNICACIÓ D'EXERCICI A ORGANISME OFICIAL COMPETENT:   |                      |      |  |
| Simulacre de despatx.   |                      |      |  |
| AVALUACIÓ   |                      |      |  |
| Informe realitzat pel tècnic municipal. Tenir en compte les tasques preventives i operatives al del Document 4 per aquest risc.   |                      |      |  |



| PROGRAMA D'EXERCICIS I SIMULACRES   |                    |      |
|---|--------------------|------|
| EXERCICI Nº:  | 3 (Inundacions)    |      |
| DATA  | 4t trimestre any 2 | HORA |
| ESCENARI  |                    |      |
| Inundació a zona inundable per a períodes de retorn per a 10, 100 i 500 anys al riu Ebre  |                    |      |
| ZONA INVOLUCRADA  |                    |      |
| Voltants del riu Ebre i cotes més baixes pròximes al barranc, així com guals, ponts i edificacions pròximes. Afectació a la del nucli urbà de Miravet.  |                    |      |
| CARACTERÍSTIQUES  |                    |      |
| Inundació de la zona del riu Ebre per pronòstic previ de pluges torrencials al municipi. Afectació d'infraestructures, habitatges i edificacions localitzades al nucli urbà. Especial atenció als punts conflictius de la zona d'afectació. |                    |      |
| COMUNICACIÓ D'EXERCICI A ORGANISME OFICIAL COMPETENT:   |                    |      |
| Simulacre de despatx.   |                    |      |
| AVALUACIÓ   |                    |      |
| Informe realitzat pel tècnic municipal. Tenir en compte les tasques preventives i operatives al del Document 4 per aquest risc.   |                    |      |

| PROGRAMA D'EXERCICIS I SIMULACRES  |                    |      |
|--|--------------------|------|
| EXERCICI Nº:   | 4 (Nevades)        |      |
| DATA   | 1r trimestre any 3 | HORA |
| ESCENARI   |                    |      |
| Pronòstic de nevades els primers dies del mes de gener a causa d'una llevantada. Cota prevista de neu sobre els 200 metres durant nit i matinada.  |                    |      |
| ZONA INVOLUCRADA   |                    |      |
| Tot el municipi. Especial atenció a les cotes més elevades del terme.  |                    |      |
| CARACTERÍSTIQUES   |                    |      |
| Pronòstic de nevades els dies 10,11 i 12 de gener. Serà necessària realitzar i preparar la disponibilitat de fundents, informar a la població mitjançant el BAN municipal, establir rutes prioritàries i tenir constància de possibles activitats a l'aire lliure que tindran lloc aquests dies. |                    |      |
| COMUNICACIÓ D'EXERCICI A ORGANISME OFICIAL COMPETENT:  |                    |      |
| Simulacre de despatx.  |                    |      |
| AVALUACIÓ  |                    |      |
| Informe realitzat pel tècnic municipal. Tenir en compte les tasques preventives i operatives al del Document 4 per aquest risc.  |                    |      |

| PROGRAMA D'EXERCICIS I SIMULACRES   |                    |      |  |
|---|--------------------|------|--|
| EXERCICI Nº:  | 5 (Sismes)         |      |  |
| DATA  | 4t trimestre any 3 | HORA |  |
| ESCENARI  |                    |      |  |
| Moviment sísmic de magnitud VI a l'escala de Richter.   |                    |      |  |
| ZONA INVOLUCRADA  |                    |      |  |
| Tot el municipi.  |                    |      |  |
| CARACTERÍSTIQUES  |                    |      |  |
| Moviment sísmic que ha provocat petits danys en les instal·lacions i infraestructures més vulnerables del terme municipal.      |                    |      |  |
| COMUNICACIÓ D'EXERCICI A ORGANISME OFICIAL COMPETENT:   |                    |      |  |
| Simulacre de despatx.   |                    |      |  |
| AVALUACIÓ   |                    |      |  |
| Informe realitzat pel tècnic municipal. Tenir en compte les tasques preventives i operatives al del Document 4 per aquest risc. |                    |      |  |

| PROGRAMA D'EXERCICIS I SIMULACRES   |                    |      |  |
|---|--------------------|------|--|
| EXERCICI Nº:  | 6 (Ventades)       |      |  |
| DATA  | 2n trimestre any 4 | HORA |  |
| ESCENARI  |                    |      |  |
| Forts vents a tot el municipi.  |                    |      |  |
| ZONA INVOLUCRADA  |                    |      |  |
| Tot el municipi. Especialment a zones d'activitats a l'aire lliure i zones aïllades.  |                    |      |  |
| CARACTERÍSTIQUES  |                    |      |  |
| Avís per forts vents al municipi.   |                    |      |  |
| COMUNICACIÓ D'EXERCICI A ORGANISME OFICIAL COMPETENT:   |                    |      |  |
| Simulacre de despatx.   |                    |      |  |
| AVALUACIÓ   |                    |      |  |
| Informe realitzat pel tècnic municipal. Tenir en compte les tasques preventives i operatives al del Document 4 per aquest risc. |                    |      |  |

## 1.5. BASES PER AL PLA DE RECUPERACIÓ PREVIST A L'ARTICLE 31 DE LA LLEI 4/1997

Un cop desactivat el pla, els poders públics poden establir, si s'escau, un pla de recuperació i rehabilitació de l'entorn i dels serveis bàsics regulat a la Llei 4/1997. Es tracta, per tant, d'una fase posterior a l'emergència i que es perllonga fins que s'han restablert els serveis mínims a la població de les zones afectades per l'emergència.

El pla de recuperació ha de preveure la tornada a la normalitat de les persones afectades, vetllant per una atenció adient a totes elles, especialment pel que fa a les persones amb discapacitat o que formen part de col·lectius especialment vulnerables.

Cal preveure actuacions de recuperació i rehabilitació de l'entorn així com dels serveis bàsics, sempre que siguin necessàries. Aquestes actuacions aniran destinades a proveir els mitjans necessaris per al restabliment de la normalitat. També caldrà preveure les actuacions necessàries en relació a les persones afectades, tenint especial cura en l'atenció de les persones vulnerables o amb discapacitat, per facilitar el seguiment de l'atenció, la cobertura de necessitats, el retorn a la normalitat i l'assessorament integral. Aquestes actuacions es fan en coordinació amb els municipis.

Els municipis han de preveure els aspectes a desenvolupar per garantir el restabliment dels serveis bàsics de la seva competència, així com l'acompanyament a les persones durant l'estadi de recuperació. Alguns aspectes importants a considerar són: el seguiment de l'atenció dels afectats, l'establiment d'un punt d'informació únic (finestreta única), la realització de reunions informatives, preveure i informar sobre vies de finançament i compensació, fomentar l'ús d'assegurances en determinats àmbits, etc. Cal garantir la informació i l'acompanyament de les persones evacuades, en especial, en cas que el seu habitatge pugui haver resultat afectat. Per això, caldrà avaluar l'estat dels habitatges.

### Recopilació de les fonts d'informació dels danys produïts:

- Tècnics municipals
- Brigada d'obres
- Mossos d'Esquadra, la Guàrdia Civil
- Bombers
- Servei d'enllumenat, de clavegueram... del municipi
- Companyies de l'aigua, d'electricitat i de telèfons
- Serveis de transports: ferrocarrils, transport urbà, empreses d'autocars, empreses de transports...
- Carreteres
- Indústries, comerços... del municipi
- Particulars
- Serveis sanitaris
- Altres que el municipi consideri oportú

### Recopilació de les dades dels danys que s'han produït:

- Localització dels danys: cal indicar el lloc concret (fins i tot amb cartografia).
- Descripció de:
  - Els elements afectats (cal indicar el tipus d'element i una descripció).
  - Els tipus dels danys que s'han produït.
  - Causes que han produït els danys.

### Valoració econòmica dels danys (despeses que s'han generat durant l'emergència i cost per recuperar la normalitat).

És responsabilitat de l'Ajuntament l'adopció immediata de les mesures següents:

- Notificació a les companyies d'electricitat, de telèfons, de llum, carreteres, mitjans de transport de les avaries, talls de subministrament, dels danys que s'han produït.
- Acollida de la població.
- Proveïment de recursos a la població.
- Desenrunament i neteja.
- Recerca de mitjans i recursos.
- Control d'aqüífers.

### Proposta de reconstrucció o reparació dels danys:

- Descripció de les obres, reparacions... a realitzar per recuperar o reparar els danys (la proposta es pot realitzar per evitar la repetició dels danys).
- Valoració econòmica (cost per recuperar la normalitat).
- Designació de responsables.
- Definició de terminis.

Cal saber si la zona s'ha declarat o no zona afectada greument per una emergència de Protecció Civil. En aquest cas les ajudes vindran de l'Estat, el qual aprova un Reial decret llei (primer l'aprova el Consell de Ministres i posteriorment el validen les Corts), per establir de forma concreta i per a cada catàstrofe totes les mesures, actuacions i procediments a seguir. S'hi estableixen, també, les previsions de finançament mitjançant el crèdit extraordinari.

Al marge de les subvencions que dona l'Estat, pot haver-hi ajudes de les comunitats autònomes, la Unió Europea, les diputacions... En aquest cas, cal tenir en compte que aquestes ajudes són incompatibles amb les que pugui donar l'Estat. En qualsevol cas, cal iniciar l'avaluació dels danys i els tràmits el més aviat possible.

Cal destacar que queden excloses les ajudes de les diferents administracions als danys produïts en béns assegurats, ja que existeix el Consorci de Compensació d'Assegurances, entitat autònoma de caràcter públic que actua com a reasseguradora de les companyies privades en cas que es produeixin catàstrofes.

Podeu trobar més informació a la “Guia d’ajuts i subvencions durant la postemergència”, publicada a la web de Protecció Civil.

**Finalment, és important destacar que l’activació formal dels plans municipals d’emergència és un requisit general per poder acreditar la situació d’excepcionalitat i accedir als diferents ajuts i subvencions.**

## 2. DOCUMENT 2. Anàlisi del risc

2.1. RISC TERRITORIAL

|  | DESCRIPCIÓ DEL RISC SEGONS PROCICAT  | OBLIGAT/RECOMANAT  |
|--|--|--|
| <b>Emergències per episodis de contaminació a l'Ebre aigües avall de l'embassament de Flix</b> | <p>Les aigües del tram baix del riu Ebre són aprofitades per a l'abastament urbà d'una població entre 500.000 i 1.000.000 persones i per al reg d'àmplies zones conreades, tant a l'horta al llarg del riu com al Delta. A més, sustenten els ecosistemes associats al riu i al seu entorn immediat (ecosistema fluvial, riberes, delta), els valors ecològics, naturalístics i paisatgístics dels quals han propiciat la creació de diversos espais protegits entre els quals destaquen el Parc Natural del Delta de l'Ebre i la Reserva Natural de les Riberes de l'Ebre a Flix.</p> <p>D'altra banda, el tram baix del riu Ebre està subjecte a l'amenaça de contaminació des de diverses fonts. Una font rellevant de contaminació potencial és l'acumulació de residus contaminats a l'embassament de Flix, conseqüència de l'activitat industrial desenvolupada.</p> | <p><b>Recomanat</b> per presentar elements vulnerables des del punt de vista mediambiental i perquè la llera del riu Ebre ocupa part del terme municipal</p> |
| <b>Emergències per calor i fred intens</b>   | <p>En cas d'emergències per calor intens:</p> <p>Calor intensa: temperatura màxima superior al percentil 98 de la temperatura màxima diària dels mesos de juny a agost.</p> <p>Calor molt intensa: temperatura màxima superior al percentil 98 de la temperatura màxima diària dels mesos de juny a agost més dos graus Celsius.</p> <p>Per al període 2014-2023, el percentil 98 té un valor de <b>39,7 °C</b> al municipi de Miravet.</p> <p>En cas d'emergències per fred intens:</p> <p>Fred intens: temperatura inferior al percentil 2 de la temperatura mínima diària dels mesos de desembre a març.</p>  | <p><b>No obligat ni recomanat</b></p>  |

|  | DESCRIPCIÓ DEL RISC SEGONS PROCICAT   | OBLIGAT/RECOMANAT              |
|--|---|--------------------------------|
|  | <p>Fred molt intens: temperatura inferior al percentil 2 de la temperatura mínima diària dels mesos de desembre a març menys dos graus Celcius.</p> <p>Per al període 2014-2023, el percentil 2 té un valor de <b>-3,1 °C</b> al municipi Miravet.</p>  |                                |
| <b>Emergències per concentració de persones</b>        | <p>Es preveu que es poden produir emergències per aglomeració de persones en actes de pública concurrència:</p> <ul style="list-style-type: none"> <li>- Visites guiades al Castell de Miravet (Generalitat)</li> <li>- Pas de barca (pont mòbil)</li> <li>- Festa Major</li> <li>- Fira Miravet</li> <li>- Tres Tombs</li> </ul>   | <b>No obligat ni recomanat</b> |
| <b>Emergències per tall de subministraments bàsics</b> | <p>Es preveu que es puguin produir situacions d'emergència per risc pel tall de subministraments bàsics (aigua, i electricitat) durant situacions temporals de treball d'obres al llarg del terme municipal; o bé com conseqüència d'un efecte dominó davant d'una situació de caràcter mes greu (incendi forestal). En ambdós casos, aquestes situacions poden comportar una possible afectació a la xarxa de subministrament, i en conseqüència, al funcionament de serveis industrials i habitatges del terme municipal.</p> | <b>No obligat ni recomanat</b> |

**2.1.1. PERILL PER EPISODIS DE CONTAMINACIÓ A L'EBRE AIGÜES AVALL DE L'EMBASSAMENT DE FLIX**

| Element de perill                              | Característiques de perill  |
|--|---|
| Riu Ebre                                       | A més de tractar-se d'un municipi de Ribera, el terme municipal presenta espais mediambientalment vulnerables classificats com a Espais d'Interès Natural (PEIN) i Reserva Natural de la Fauna Salvatge (RNFS). |
| Espai d'Interès Natural de les Illes de l'Ebre |   |

**2.1.2. PERILL PER CALOR I FRED INTENS**

| Sector de perill | Característiques del perill   |
|------------------|---|
| Tot el municipi  | Es preveu que es poden produir emergències per aglomeració de persones en actes de pública concurrència.<br>El perill variarà en funció de la durada dels episodis d'altres/baixes temperatures (superiors a 39,7 graus o inferiors a -3,1 graus), podent afectar en major o menor grau l'activitat de la població i la salut dels sectors de població més vulnerables (persones d'avançada edat o amb malalties cròniques, població infantil, esportistes i treballadors que realitzen la seva activitat en ambients calorosos). |

**2.1.3. PERILL PER CONCENTRACIÓ DE PERSONES**

| Acte de perill | Característiques de perill  |
|----------------|---|
| Nucli urbà     | Comprèn diferents actes públics i esdeveniments multitudinaris de periodicitat anual i setmanal amb una assistència superior a les 200 persones: <ul style="list-style-type: none"> <li>• Visites guiades al Castell de Miravet (Generalitat)</li> <li>• Pas de barca (pont mòbil)</li> <li>• Festa Major</li> <li>• Fira Miravet</li> <li>• Tres Tombs</li> </ul> <p>Cal esmentar que actualment el municipi no disposa de plans d'actuació d'emergències per aquestes activitats.</p> |

**2.1.4. PERILL PER TALL DE SUBMINISTRAMENTS BÀSICS**

| Sector de perill | Característiques de perill  |
|------------------|---|
| Tot el municipi  | El tall de subministraments bàsics, ja sigui per averies en la xarxa de subministrament o per un efecte dominó davant situacions de caràcter més greu, pot afectar al funcionament de la xarxa de subministrament d'aigua o electricitat del municipi de Miravet. En conseqüència, les possibles afectacions repercutirien també sobre habitatges i centres amb població vulnerable com el consultori local, centres educatius, culturals i indústries. |

2.2. RISCOS ESPECIALS

|   | DESCRIPCIÓ I AVALUACIÓ DEL RISC AL MUNICIPI SEGONS PLA ESPECIAL GENERALITAT  | OBLIGAT/ RECOMANAT |
|---|--|--------------------|
| <b>Risc d'incendi forestal (INFOCAT):</b> | <p>El municipi de Miravet disposa de 3.232 Ha totals, de les quals aproximadament un 58 % correspon a massa de tipus forestal. No obstant, d'acord amb el Pla INFOCAT i el Mapa de Protecció Civil de Catalunya, el nivell de perill del municipi és <b>molt superior a la mitjana</b> i presenta una vulnerabilitat <b>moderada</b>.</p> <p>Així mateix, cal esmentar que el terme municipal de Miravet es troba dins dels següents <b>Perímetres de Protecció Prioritària</b>:</p> <ul style="list-style-type: none"> <li>- Serres de Pàndols i Cavalls</li> <li>- Serres de Cardó-Boix</li> </ul> <p>D'altra banda, pel que fa a nuclis de població i edificacions aïllades, el municipi disposa d'àrees de massa forestal a menys de 500 metres del nucli urbà i d'alguns habitatges aïllats. En aquest sentit, Miravet disposa de Plànol de delimitació d'urbanitzacions, nuclis urbans i edificacions aïllades d'acord amb la LLEI 5/2003, de 22 d'abril, de mesures de prevenció dels incendis forestals en les urbanitzacions sense continuïtat immediata amb la trama urbana, aprovat en data 28.07.2017.</p> | <b>Obligat</b>     |
| <b>Risc d'inundacions (INUNCAT):</b>      | <p>D'acord amb la cartografia de l'ACA, el municipi de Miravet disposa de zones inundables geomorfològicament. A més, el municipi resta afectat per períodes de retorn de T10, T100 ni T500 anys.</p> <p>Es preveu una situació meteorològica de perill (SMP) de nivell 1 quan se superin: els 20 mm/30 min o els 100 mm/24h.</p> <p>Es preveu una SMP de nivell 2 quan se superin: els 40 mm/30 min o els 200 mm/24h.</p> <p>Pel que fa a zones inundables per trencament de preses, el municipi de Miravet no disposa d'àrees d'aquesta tipologia.</p>   | <b>Obligat</b>     |



|                                    | DESCRIPCIÓ I AVALUACIÓ DEL RISC AL MUNICIPI SEGONS PLA ESPECIAL GENERALITAT   | OBLIGAT/ RECOMANAT |
|------------------------------------|---|--------------------|
|                                    | D'altra banda, cal esmentar la presència d'un àrea susceptible de dinàmica torrencial a l'est del terme municipal.  |                    |
| <b>Risc per nevades (NEUCAT):</b>  | El municipi de Miravet es troba entre els 12,2 m i els 391,4 m. El nucli urbà es troba a 22,2 m. Tenint en compte que el nucli urbà es troba per sota dels 400 metres d'alçada, i que l'estimació dels valors màxims anuals de precipitació diària en forma de neu es situen per sota/sobre dels 2 i 15 cm (lindars de situació meteorològica SMP de nivell 1 i 2 respectivament), d'acord amb els criteris establerts en el pla NEUCAT, el municipi resta recomanat a la redacció del pla municipal per episodis de nevades. | <b>Recomanat</b>   |
| <b>Risc per sismes (SISMICAT):</b> | Segons l'escala d'intensitat macrosísmica MSK (intensitat màxima percebuda per a un període de retorn de 500 anys) el municipi de Miravet pot patir un sisme de nivell <b>VI-VII</b> . En aquest cas, no es supera ni el llindar d'intensitat ni de dany, i per tant, es recomana l'elaboració del pla d'actuació municipal per risc de sismes.   | <b>Recomanat</b>   |
| <b>Risc de ventades (VENTCAT)</b>  | El municipi de Miravet es troba obligat a la redacció del PAM per vent per sobrepassar el llindar de ratxa de <b>20m/s més de 10 dies l'any</b> .<br><br>En el cas del municipi de Miravet, la ratxa de vent de 20 m/s es supera 22 dies / any.<br><br>Per a la comarca de Ribera d'Ebre, el llindar de situació meteorològica de perill (SMP) de nivell 1 correspon a una ratxa màxima de vent de <b>25 m/s (90 km/h)</b> ; el llindar de SMP de nivell 2 correspon a una ratxa màxima de vent de <b>35 m/s (126 km/h)</b> . | <b>Obligat</b>     |

### 2.2.1. PERILL D'INCENDI FORESTAL. INFOCAT

D'acord amb el Pla INFOCAT el municipi de Miravet resta obligat a disposar d'un Pla d'actuació municipal per risc d'incendi forestal atenent al criteri de perill. El Pla determina un nivell de perill molt superior a la mitjana i una vulnerabilitat moderada per al municipi.

L'estudi de l'Inventari Ecològic i Forestal de la Regió Forestal VII, de la que forma part Miravet, recull la següent distribució del sòl:

| Bosc  |      | Matollars | Prats | Altres | Improductiu |            | Conreus | Total (ha) |
|-------|------|-----------|-------|--------|-------------|------------|---------|------------|
| Dens  | Clar |           |       |        | Natural     | Artificial |         |            |
| 19,29 | 1,28 | 37,26     | 0,00  | 0,00   | 3,76        | 0,80       | 37,61   | 3.232      |

Dades Inventari Ecològic i Forestal de la Regió Forestal VII, 1993. Els valors es donen en percentatge respecte a la superfície total del municipi (última columna).

#### 2.2.1.1. ANÀLISI HISTÒRICA

A continuació es mostren el nombre total i tipus de vegetació afectada pels incendis forestals durant els anys 2011-2023 al municipi:

| Data         | Ha. Arbrades | Ha. No arbrades | Ha. Forestal | Ha. No forestal |
|--------------|--------------|-----------------|--------------|-----------------|
| 29.07.2013   | 17,92        | 6,67            | 24,59        | 4,82            |
| 22.02.2017   | 0,00         | 1,06            | 1,06         | 0,00            |
| 10.07.2017   | 0,00         | 0,27            | 0,27         | 0,00            |
| 04.07.2019   | 0,07         | 0,00            | 0,07         | 0,00            |
| 10.08.2020   | 0,00         | 0,00            | 0,00         | 0,00            |
| 29.03.2021   | 1,76         | 0,00            | 1,76         | 0,48            |
| 14.06.2021   | 0,01         | 0,00            | 0,01         | 0,00            |
| 20.05.2022   | 0,00         | 0,25            | 0,25         | 0,00            |
| 14.06.2022   | 0,53         | 0,00            | 0,53         | 0,18            |
| 30.01.2023   | 0,00         | 0,06            | 0,06         | 0,00            |
| 09.07.2023   | 0,00         | 0,02            | 0,02         | 0,00            |
| <b>TOTAL</b> | <b>20,29</b> | <b>8,33</b>     | <b>28,62</b> | <b>5,48</b>     |

### 2.2.1.2. XARXA DE CAMINS

Es considera xarxa bàsica de camins per a incendis forestals aquella que permet moure's pel territori amb tota fiabilitat durant tot l'any i que permet el pas creuat de camions d'extinció del tipus BRP (Bomba Rural Pesada). En el cas del municipi de Miravet, la xarxa de camins del municipi quedarà representada als plànols del document en funció de la seva tipologia (primari, secundari i terciari).

### 2.2.1.3. TALLAFOCS

El municipi de Miravet no disposa d'àrees tallafocs específiques dins del seu territori.

### 2.2.1.4. PUNTS DE VIGILÀNCIA

El municipi de Miravet no disposa de punts de vigilància.

### 2.2.1.5. PUNTS D'AIGUA

A la taula següent s'indica el llistat de punts d'aigua ubicats al terme municipal, juntament amb la seva localització:

#### Hidrants

| Codi                | Adreça              | Coordenades UTM ETRS89 |                     |
|---------------------|---------------------|------------------------|---------------------|
|                     |                     | X                      | Y                   |
| <i>Confidencial</i> | <i>Confidencial</i> | <i>Confidencial</i>    | <i>Confidencial</i> |

#### Punts d'aigua sense hidrant

| Codi                | Tipologia           | Accés               |                     | Coordenades UTM ETRS89 |                     |
|---------------------|---------------------|---------------------|---------------------|------------------------|---------------------|
|                     |                     | Camió               | Helicòpter          | X                      | Y                   |
| <i>Confidencial</i> | <i>Confidencial</i> | <i>Confidencial</i> | <i>Confidencial</i> | <i>Confidencial</i>    | <i>Confidencial</i> |

### 2.2.2. PERILL D'INUNDACIONS. INUNCAT

Segons el Pla INUNCAT, el municipi de Miravet presenta un nivell de risc per inundacions **molt alt** i resta obligat a l'elaboració del Pla d'actuació municipal per aquest risc.

D'acord amb el mapa de Protecció Civil de Catalunya, el municipi disposa de zones inundables geomorfològicament pel curs fluvial del Barranc de les Lloses, el Barranc de les Eixugueres, lo Lligallo i la Riera de Comte. D'altra banda es detecten inundables per a períodes de retorn de 10, 100 i 500 anys al llarg del riu Ebre, ubicat a la zona est del terme municipal.

## 2.2.2.1. ANÀLISI HISTÒRICA

| Data                  | Afectacions  |
|-----------------------|--|
| Març de 2001          | El desembassament del pantà de Riba-roja va provocar petites inundacions a Miravet, afectant la primera línia de carrers propers al riu. |
| 5 de febrer de 2003   | Es va activar el Pla INUNCAT per la crescuda del riu Ebre, que va afectar alguns carrers propers a la llera del riu a Miravet.           |
| 27 de maig de 2008    | na crescuda de l'Ebre, amb un cabal de fins a 2.200 m <sup>3</sup> /s, va inundar el barri antic de Miravet, afectant diverses vivendes. |
| Abril de 2018         | Un augment sobtat del cabal del riu va provocar la inundació de fins a 15 hectàrees de conreus i va posar en perill el nucli urbà.       |
| 3 de setembre de 2023 | Fortes pluges van causar talls de subministrament elèctric a més de 300 famílies a Miravet.  |
| 4 de novembre de 2024 | Davant el risc d'inundacions, l'Ajuntament de Miravet va suspendre diversos serveis i va restringir la mobilitat.                        |

### 2.2.2.2. ZONES INUNDABLES

| Riu /Riera/Barranc        | Sector o zona inundable   |
|---------------------------|---|
| Barranc de les Lloses     | Zona inundable geomorfològicament situada al nord del terme municipal. Discorre paral·lel a la carretera T-324. |
| Barranc de les Eixugueres | Zona inundable geomorfològicament situada al centre-nord del terme municipal.                                   |
| Lo Lligallo               | Zona inundable geomorfològicament situada al nord del terme municipal, al sector de los Cantericos.             |
| Riera de Comte            | Zona inundable geomorfològicament situada a l'est del terme municipal.  |
| Riu Ebre                  | Zona inundable per a períodes de retorn de 10,100 i 500 anys. Situat a l'est del terme municipal.               |

### 2.2.2.3. INFRAESTRUCTURES ASSOCIADES DESTACABLES (PUNTS CONFLICTIUS)

El terme municipal de Miravet no disposa de punts conflictius dins del seu territori.

### 2.2.2.4. PUNTS D'ACTUACIÓ PRIORITÀRIA

Segons el mapa de Protecció Civil, es detecten els següents punts d'actuació prioritària:

| Tipologia          | Codi mapa | Descripció del punt d'actuació prioritària   | Coord. X | Coord. Y  |
|--------------------|-----------|--|----------|-----------|
| Zona agro-forestal | PAP1      | Indret: Conca Ebre – Riu Ebre<br>Zona inundable per avingudes de període de retorn entre 10 i 25 anys (cabal inferior a 3000 m <sup>3</sup> /s). | 299.896  | 4.546.527 |
| Zona agro-forestal | PAP2      | Indret: Conca Ebre – Riu Ebre<br>Zona inundable per avingudes de període de retorn entre 10 i 25 anys (cabal inferior a 3000 m <sup>3</sup> /s). | 299.462  | 4.545.975 |
| Zona agro-forestal | PAP3      | Indret: Conca Ebre – Riu Ebre<br>Zona inundable per avingudes de període de retorn entre 10 i 25 anys (cabal inferior a 3000 m <sup>3</sup> /s). | 299.700  | 4.545.521 |
| Zona agro-forestal | PAP4      | Indret: Conca Ebre – Riu Ebre<br>Zona inundable per avingudes de període de retorn entre 10 i 25 anys (cabal inferior a 3000 m <sup>3</sup> /s). | 298.802  | 4.545.235 |

| Tipologia           | Codi mapa | Descripció del punt d'actuació prioritària   | Coord. X | Coord. Y |
|---------------------|-----------|--|----------|----------|
| Vies de comunicació | PAP5      | Indret: TV-3023- accés al Pas de Barca sobre el riu Ebre a Miravet<br>Tram inundable per desguàs de presa de Riba-Roja                           | 298.482  | 4.545431 |
| Zona urbanitzada    | PAP6      | Indret: casc urbà de Miravet.<br>Plaça de l'Arenal<br>Inundacions zones urbanes-habitatges i zones rústiques                                     | 298.050  | 4.545599 |
| Zona agro-forestal  | PAP7      | Indret: Conca Ebre – Riu Ebre<br>Zona inundable per avingudes de període de retorn entre 10 i 25 anys (cabal inferior a 3000 m <sup>3</sup> /s). | 297.979  | 4.545487 |
| Zona agro-forestal  | PAP8      | Indret: Conca Ebre – Riu Ebre<br>Zona inundable per avingudes de període de retorn entre 10 i 25 anys (cabal inferior a 3000 m <sup>3</sup> /s). | 297.979  | 4.545487 |
| Zona agro-forestal  | PAP9      | Indret: Conca Ebre – Riu Ebre<br>Zona inundable per avingudes de període de retorn entre 10 i 25 anys (cabal inferior a 3000 m <sup>3</sup> /s). | 296.612  | 4.543031 |
| Zona agro-forestal  | PAP10     | Indret: Conca Ebre – Riu Ebre<br>Zona inundable per avingudes de període de retorn entre 10 i 25 anys (cabal inferior a 3000 m <sup>3</sup> /s). | 296.700  | 4.542591 |
| Zona agro-forestal  | PAP11     | Indret: Conca Ebre – Riu Ebre<br>Zona inundable per avingudes de període de retorn entre 10 i 25 anys (cabal inferior a 3000 m <sup>3</sup> /s). | 295.190  | 4.542489 |

### 2.2.2.5. ÀREES SUSCEPTIBLES DE DINÀMICA TORRENCIAL

El municipi de Miravet presenta les següents àrees susceptibles de dinàmica torrencial:

| Tipologia                               | Descripció del con de dejecció  |
|---|---|
| Àrea susceptible de dinàmica torrencial | Situat a la desembocadura del Barranc dels Gàfols, al riu Ebre (est del terme municipal de Miravet, entre Miravet i Ginestar) |

### 2.2.3. PERILL PER NEVADES. NEUCAT

Segons el Pla NEUCAT el municipi de Miravet està recomanat a disposar d'un Pla d'actuació municipal per risc de nevades atenent al criteri d'altitud. Es troba entre els 12,2 m i els 391,4 m d'altitud. Pel que respecta als nuclis urbà, aquest es troba a 22,2 m.

Segons aquestes altituds, el llinar de situació meteorològica de perill (SMP) de nivell 1 correspon a l'acumulació de neu per sota dels 2 cm de gruix en 24h; i el llinar de SMP de nivell 2 correspon a l'acumulació de neu per sota dels 15 cm en 24h.

En cas de nevada i per a assegurar la mobilitat viària al municipi, el mapa de Protecció Civil determina que serà la carretera C-12 la via sobre la qual es prioritzaran les actuacions de recuperació de la normalitat (retirada de la neu i similars). Cal destacar que aquesta via no depèn de l'ajuntament, sinó de la Generalitat de Catalunya). No obstant, aquesta carretera es troba directament connectada a les vies municipals.

Les tasques de neteja per part de l'ajuntament només seran executades al llarg de les carrers principals del nucli urbà, així com en aquells camins que siguin prioritaris o de vital importància en cas de possible atropament de persones en edificacions aïllades.

#### 2.2.3.1. ANÀLISI HISTÒRICA

A la taula següent es mostren les nevades més importants que han afectat al terme municipal durant els últims anys.

| Data              | Afectacions  |
|-------------------|--|
| 8 de març de 2010 | Considerada nevada històrica per la seva extensió i afectació a tot el territori català. Va provocar importants incidències en infraestructures i serveis. |

#### 2.2.3.2. PUNTS D'EMMAGATZEMATGE DE FUNDENTS

Al municipi de Miravet els punts d'emmagatzematge de fundents es troben a:

| Localització       | Descripció      | Coordenades UTM ETRS89 |           |
|--------------------|-----------------|------------------------|-----------|
|                    |                 | X                      | Y         |
| Magatzem municipal | Carrer Major, 4 | 298.068                | 4.545.778 |

### 2.2.3.3. PUNTS DE SUBMINISTRAMENTS DE FUNDENTS A LA POBLACIÓ

L'ajuntament de Miravet posa fundents a disposició de la població als següents punts del municipi:

| Localització       | Descripció      | Coordenades UTM ETRS89 |           |
|--------------------|-----------------|------------------------|-----------|
|                    |                 | X                      | Y         |
| Magatzem municipal | Carrer Major, 4 | 298.068                | 4.545.778 |

### 2.2.3.4. EMPRESES SUBMINISTRADORES DE FUNDENTS

El municipi no disposa de cap empresa fixa establerta per al subministrament de fundents.

### 2.2.3.5. LLOCS DE VIGILÀNCIA DEL NIVELL DE LA NEU I DE CONTROL DE LA TEMPERATURA

El municipi de Miravet no disposa de punts de vigilància del nivell de la neu i/o de control de la temperatura.

### 2.2.3.6. UBICACIÓ DE LES ESTACIONS METEOROLÒGIQUES DINS DEL MUNICIPI

El municipi de Miravet no disposa d'estació meteorològica dins del municipi.

### 2.2.3.7. ZONES D'APARCAMENT

Es disposa de les següents zones d'aparcament:

| Localització                  | Capacitat aproximada | Coord. X | Coord. Y  |
|-------------------------------|----------------------|----------|-----------|
| Aparcament zona la Immaculada | 15 places            | 298.061  | 4.545.910 |
| Aparcament Cooperativa        | 30 places            | 298.335  | 4.546.079 |
| Aparcament C. de les Illetes  | 65 places            | 298.271  | 4.545.729 |
| Aparcament Castell de Miravet | 45 places            | 297.698  | 4.545.523 |

### 2.2.3.8. ZONES DE COL·LOCACIÓ DE CADENES

Les zones de col·locació de cadenes s'han considerat les mateixes que les zones d'aparcament.

**2.2.3.9. PUNTS CONFLICTIUS**

| Codi | Coordenades UTM ETRS89 |           | Característiques  |
|------|------------------------|-----------|---|
|      | X                      | Y         |   |
| PC-9 | 298.055                | 4.545.758 | Tots els carrers del nucli urbà de Miravet presenten molt pendent. Per tant s'ha considerat el poble com a punt conflictiu. |

**2.2.3.10. MAQUINÀRIA PER TREURE LA NEU**

L'ajuntament disposa de tractor per treure la neu dels carrers i zones conflictives.

**2.2.3.11. SECTORS DE PERILL DE NEVADES**

Es considera com a sector únic de perill (inferior als 400 m d'altitud) la totalitat del terme municipal de Miravet.

**2.2.4. PERILL SÍSMIC. SISMICAT**

Segons el Pla SISMICAT el municipi de Miravet està recomanat a disposar d'un Pla d'actuació municipal per sismes.

|  |  |
|--|--|
| <p><b>Intensitat màxima esperada període retorn 500 anys</b></p> | <p>Intensitat de VI-VII. El municipi de Miravet no supera ni el llinar de referència d'intensitat ni de dany. Per tant, està recomanat a redactar el pla d'actuació municipal. Es prestarà especial atenció als edificis amb certa antiguitat com el cas de:</p> <ul style="list-style-type: none"> <li>- La Nativitat de la Mare de Déu</li> <li>- Sant Martí</li> <li>- La Inmaculada</li> </ul> <p>Així mateix, cal prestar atenció a altres elements vulnerables, com torres de telecomunicació, que puguin afectar a les comunicacions en cas d'una emergència.</p> |
|--|--|

Segons l'escala d'intensitat macrosísmica MSK (intensitat màxima percebuda per a un període de retorn de 500 anys) el municipi de Miravet pot patir un sisme de nivell VI-VII amb les sensacions següents:

**Grau VI Por**

- El sisme el perceben la majoria de les persones, tant dins com fora dels edificis. Moltes persones surten al carrer esporuguides. Algunes persones arriben a perdre l'equilibri. Els animals domèstics fugen dels estables.
- En alguna ocasió, la vaixel·la i la cristalleria es trenquen, els llibres cauen dels prestatges, els quadres es mouen i els objectes inestables es tomben. Els mobles pesants poden arribar a moure's. Les campanes petites de torres i campanars poden sonar.
- En certs casos, poden obrir-se bretxes de fins a un centímetre d'amplada en sòls humits. Poden produir-se esllavissaments en muntanyes. S'observen canvis de cabal de les deus i en el nivell d'aigua de pous.
- Es produeixen danys moderats (classe 2) en algunes construccions del tipus A. Es produeixen danys lleugers (classe 1) en algunes construccions del tipus B i en moltes del tipus A.

**Grau VII Danys a les construccions**

- La majoria de les persones s'esporgueixen i corren cap al carrer. Moltes tenen dificultat per mantenir-se dretes. Les vibracions són percebudes per persones que condueixen automòbils.
- Sonen les campanes grans. En alguns casos, es produeixen esllavissades en carreteres que passen per vessants amb pendents pronunciats; es produeixen danys en juntes de canalitzacions i apareixen fissures en murs de pedra. S'aprecia onatge a les llacunes i l'aigua s'enterboleix per la remoguda del fang. Canvia el nivell de l'aigua dels pous i el cabal de les deus. En alguns casos, tornen a rajar deus que estaven seques i s'assequen d'altres que rajaven. En certs casos, es produeixen esllavissades en talussos de sorra o de grava.
- Moltes construccions del tipus A pateixen danys greus (classe 3) i algunes fins i tot destrucció (classe 4). Moltes construccions del tipus B pateixen danys moderats (classe 2). Moltes1 construccions del tipus C experimenten danys lleugers (classe 1).

Segons el SISMICAT, el dany a la població del municipi en cas de patir un sisme d'acció considerada seria el següent:

| Nombre d'habitants per edifici | Nombre de persones que quedarien temporal o definitivament sense llar | Total de ferits lleus | Total ferits greus |
|--------------------------------|---|-----------------------|--------------------|
| 2,0                            | 29  | 4                     | 1                  |

Dades extretes de l'annex 6.2 del Pla SISMICAT (Vulnerabilitat Sísmica: Avaluació aproximada dels danys a la població).

### 2.2.4.1. ANÀLISI HISTÒRICA

Pel que respecta a antecedents d'emergències relacionades amb sismes al municipi, a continuació es llisten els sismes a Miravet des de l'any 1.900 fins a l'actualitat, segons el registre de l'ICGC.

| DATA       | INTENSITAT MÀXIMA (escala MSKJ) | LATITUT | LONGITUD |
|------------|---------------------------------|---------|----------|
| 24.08.1987 | IV                              | 40.94   | 1.57     |
| 19.03.1992 | V                               | 42.23   | 2.06     |
| 15.05.1995 | IV                              | 40.84   | 1.52     |
| 18.02.1996 | IV                              | 42.79   | 2.54     |

Es pot observar doncs, que en els darrers 100 anys s'han enregistrat 4 sismes al municipi de Miravet. En cap ocasió s'ha superat la categoria VI-VII, dins la qual queda classificat el municipi.

### 2.2.5. PERILL PER VENTADES: VENTCAT

Segons el Pla VENTCAT el municipi de Miravet, es supera el llindar de ratxes de vent superiors a 20m/s 20 dies a l'any i per tant, resta obligat a disposar d'un Pla d'actuació Municipal per risc de ventades.

El llindar a la comarca de Ribera d'Ebre, de situació meteorològica de perill (SMP) de nivell 1 correspon a una ratxa màxima de vent de 25 m/s (90 km/h); i el llindar de SMP de nivell 2 correspon a una ratxa màxima de vent de 35 m/s (126 km/h).

| Element de perill  | Sector de perill   |
|--|--|
| Caiguda d'objectes a diferents nivells (arbres, cablejat, fanals, roques, elements decoratius, voladissos, etc.) | Especialment i en el cas de Miravet, es consideren totes aquelles zones amb població a l'aire lliure <ul style="list-style-type: none"> <li>- Nucli urbà</li> <li>- Patis de centres educatius</li> <li>- Zones esportives a l'aire lliure</li> <li>- Cementiri municipal</li> </ul> |

### 2.2.5.1. ANÀLISI HISTÒRICA

No es té constància d'episodis greus per ventades durant els últims anys al municipi.

### 2.3. RISCOS ESPECÍFICS

| Fenomen de perill                            | Descripció del sector de perill  |
|--|--|
| Esllavissades,<br>despreniments de<br>roques | El sector de la Platja de Miravet, s'ha categoritzat amb un perill baix al peu de l'escarpament, que disminueix a perill molt baix a la segona línia d'edificacions.   |
|  | El sector del Portal del Motxo s'ha categoritzat amb un perill natural mitjà, malgrat que es considera un perill parcialment mitigat degut a l'actuació d'estabilització realitzada l'any 2020.  |
|  | El sector del Cap de la Vila s'ha categoritzat amb un perill baix a una franja d'uns 30 metres des de l'escarpament, que disminueix a perill molt baix a la part central, i sense perill a l'entorn de l'església de la Nativitat de la Mare de Déu. En aquest sector s'ha d'afegir un perill baix de retrocés d'escarpament a la línia d'edificacions situada a la capçalera de l'escarpament del riu Ebre. |
|  | El sector nord de la Costa de Riago, on es localitzen les darreres edificacions del nucli s'ha categoritzat amb perill mitjà i baix. Aquest sector també s'ha d'afegir el perill per retrocés.   |
|  | El sector de la Costa de Riago s'ha categoritzat majoritàriament amb un perill mitjà afectant directament al camí de les Blores  |

Font: Estudi de zonatge de la perillositat de caiguda de roques al poble de Miravet (Ribera d'Ebre). Any 2023

### 3. DOCUMENT 3.Vulnerabilitat

### 3.1. ÀREES O SECTORS D'AFECTACIÓ

#### 3.1.1. RISC TERRITORIAL

##### 3.1.1.1. SECTOR AFECTACIÓ PER EMERGÈNCIES PER EPISODIS DE CONTAMINACIÓ A L'EBRE AIGÜES AVALL DE L'EMBASSAMENT DE FLIX

| Sector de perill                     | Zona d'afectació   |
|--------------------------------------|--|
| Sector únic (tot el terme municipal) | <p>Tota la població i principalment persones vulnerables.</p> <p>Les aigües del tram baix del riu Ebre són aprofitades per a l'abastament urbà d'una població entre 500.000 i 1.000.000 persones i per al reg d'àmplies zones conreades, tant a l'horta al llarg del riu com al Delta. A més, sustenten els ecosistemes associats al riu i al seu entorn immediat (ecosistema fluvial, riberes, delta), els valors ecològics, naturalístics i paisatgístics dels quals han propiciat la creació de diversos espais protegits entre els quals destaquen el Parc Natural del Delta de l'Ebre i la Reserva Natural de les Riberes de l'Ebre a Flix.</p> <p>D'altra banda, el tram baix del riu Ebre està subjecte a l'amenaça de contaminació des de diverses fonts. Una font rellevant de contaminació potencial és l'acumulació de residus contaminats a l'embassament de Flix, conseqüència de l'activitat industrial desenvolupada.</p> |

##### 3.1.1.2. SECTOR AFECTACIÓ PER EMERGÈNCIES PER CALOR I FRED INTENS

| Sector de perill                     | Zona d'afectació   |
|--------------------------------------|--|
| Sector únic (tot el terme municipal) | Nucli urbà, zones esportives a l'aire lliure, parcs i equipaments amb població vulnerable (gent gran i nens) |

##### 3.1.1.3. SECTOR AFECTACIÓ PER EMERGÈNCIES PER CONCENTRACIÓ DE PERSONES

| Sector de perill | Zona afectació  |
|------------------|---|
| Nucli urbà       | Comprèn els esdeveniments contemplats a la taula següent. |

Actes en zona de perill:

| Acte de perill            | Ubicació                         | Assistència aproximada | Data                         |
|---------------------------|----------------------------------|------------------------|------------------------------|
| Visites guiades Castell   | Castell de Miravet (Generalitat) | 65.000 persones /any   | De dimarts a diumenge        |
| Pas de barca (pont mòbil) | Pas de barca                     | 100.000 persones /any  | -                            |
| Festa major               | Plaça Arenal (vora riu)          | 200 persones/dia       | Primera setmana de l'agost   |
| Festa major               | Casal                            | 200 persones/dia       | 12 d'octubre                 |
| Fira Miravet              | Plaça Arenal (vora riu)          | 200 persones           | Finals de maig               |
| Tres tombs (100 cavalls)  | Carrers del nucli urbà           | 300 persones           | Entre les dues festes majors |

#### 3.1.1.4. SECTOR AFECTACIÓ PER TALL DE SUBMINISTRAMENTS BÀSICS

| Sector de perill | Zona afectació                                |
|------------------|---|
| Sector únic      | Nuclis de població, equipaments i habitatges. |

### 3.1.2. RISC ESPECIAL

#### 3.1.2.1. SECTOR AFECTACIÓ D'INCENDIS FORESTALS. INFOCAT

Pel que respecta als sectors d'incendi, al municipi s'ha identificat un total de 3 sectors diferenciats per les seves característiques de cobertura i vegetació.

| Sector de perill   | Zona afectació   | Superfície            |
|--|--|-----------------------|
| Sector 1. Zona nucli urbà i voltants   | Sector majoritàriament urbà-agrícola situat al nord del terme municipal. Es troba travessat per la carretera T-324. Pel que fa a la superfície agrícola, aquesta es caracteritza per la presència de cultius de fruita dolça, oliverars i fruits de closca.  | 10,17 km <sup>2</sup> |
| Sector 2. Zona forestal Bosc de les Lloses, Bosquet de Brunès i Bosc de Regalets | Sector forestal ubicat al centre, oest i sud del municipi. Es troba travessat per la carretera T-324 i N-230c i limita al sud-est amb el riu Ebre. Pel que fa a la vegetació, és típicament mediterrània, amb boscos de pi blanc com a formació dominant, sovint amb sotabosc de garric, llentiscle, romaní i timó. Als marges del riu Ebre i barrancs apareix vegetació de ribera amb salzes, pollancre i canyissars. | 17,77 km <sup>2</sup> |
| Sector 3. Zona forestal Muntanya de Pegna i l'Illa de Putxó                      | Sector agro-forestal ubicat a l'est i sud-est del municipi. Limita a l'oest amb el riu Ebre i es caracteritza per la presència de camps de conreu de vinyes i oliverars; així com àrees amb fort pendent (muntanya de Pegna) amb pinedes de pi blanc i sotabosc mediterranis.  | 4,38 km <sup>2</sup>  |

#### 3.1.2.2. SECTOR D'AFECTACIÓ D'INUNDACIONS. INUNCAT

| Sector de perill          | Zona afectació   |
|---------------------------|--|
| Barranc de les Lloses     | Zona inundable geomorfològicament situada al nord del terme municipal. Afectacions a superfície forestal, agrícola i xarxa viària (T-324). |
| Barranc de les Eixugueres | Zona inundable geomorfològicament situada al centre-nord del terme municipal. Afectacions a superfície agrícola i forestal.                |

| Sector de perill | Zona afectació  |
|------------------|---|
| Lo Lligallo      | Zona inundable geomorfològicament situada al nord del terme municipal, al sector de los Cantericos. Afectacions a superfície agrícola i forestal. |
| Riera de Comte   | Zona inundable geomorfològicament situada a l'est del terme municipal. Afectacions a superfície forestal, agrícola i edificacions aïllades.       |
| Riu Ebre         | Zona inundable per a períodes de retorn de 10,100 i 500 anys. Afectacions a superfície agrícola, forestal i nucli urbà.                           |

### 3.1.2.3. SECTOR D'AFECTACIÓ DE NEVADES. NEUCAT

| Sector de perill                     | Zona afectació   |
|--------------------------------------|--|
| Sector únic (tot el terme municipal) | Nucli urbà i edificacions situades al llarg de tot el terme municipal, com són el cementiri municipal i habitatges aïllats. Possibles afectacions a les carreteres T-324, N-230c i C-12. |

### 3.1.2.4. SECTOR D'AFECTACIÓ DE SISMES. SISMICAT

| Sector de perill                     | Zona afectació   |
|--------------------------------------|--|
| Sector únic (tot el terme municipal) | Afectació principalment a edificis antics i/o en mal estat de conservació. |

### 3.1.2.5. SECTOR AFECTACIÓ PER EMERGÈNCIES PER VENTADES: VENTCAT

| Sector de perill                     | Zona afectació  |
|--------------------------------------|---|
| Sector únic (tot el terme municipal) | Tot el terme municipal. Es considera un risc comú a tot el territori amb especial afectació a zones d'activitats a l'aire lliure (cementiri, zones esportives, parcs i patis de centres educatius). |

### 3.1.3. RISC ESPECÍFIC

| Fenomen de perill                               | Sector de perill          | Zona afectació                           |
|---|---------------------------|--|
| Esllavissades,<br>despreniments<br>de<br>roques | Platja de Miravet         | Habitatges i equipaments del nucli urbà. |
|   | Portal del Motxo          | Habitatges del nucli urbà.               |
|   | Cap de la Vila            | Habitatges i equipaments del nucli urbà. |
|   | Nord de la Costa de Riago | Habitatges del nucli urbà.               |

| Fenomen de perill | Sector de perill | Zona afectació      |
|-------------------|------------------|---------------------|
|                   | Costa de Riago   | Superfície forestal |

### 3.2. ELEMENTS VULNERABLES

A la següent llista apareixen els elements vulnerables afectats segons l'anàlisi dels sectors d'afectació pel perill.

#### 3.2.1. RISC TERRITORIAL

##### 3.2.1.1. ELEMENTS VULNERABLES PER EMERGÈNCIES PER EPISODIS DE CONTAMINACIÓ A L'EBRE AIGÜES AVALL DE L'EMBASSAMENT DE FLIX

| Element vulnerable                        | Ocupació/població   | Adreça                | Telèfon/altre mitjà d'avis (per prioritat)                         | Sector                            | X       | Y         | Codi mapa  |
|---|---------------------|-----------------------|--|-----------------------------------|---------|-----------|------------|
| Nucli de Miravet                          | 603                 |                       | web, xarxes socials, eadora  | Zona nord-est del terme municipal | 298.259 | 4.546.066 | EV-URB -1  |
| Ajuntament                                | <i>Confidencial</i> | Plaça Major 1         | 977407134<br>ajuntament@miravet.cat<br>web, xarxes socials, eadora | Zona nord-est del terme municipal | 298.072 | 4.545.751 | EV-AJ -2   |
| L'Assens                                  | <i>Confidencial</i> | Carrer Major 6        | 977407134 web, xarxes socials, eadora                              | Zona nord-est del terme municipal | 298.066 | 4.545.785 | EV-CU -3   |
| Local de les entitats                     | <i>Confidencial</i> | Plaça de l'Arenal s/n | web, xarxes socials, eadora  | Zona nord-est del terme municipal | 298.086 | 4.545.742 | EV-CU -4   |
| Consultori mèdic                          | <i>Confidencial</i> | Plaça de l'Arenal s/n | 977407084 web, xarxes socials, eadora                              | Zona nord-est del terme municipal | 298.080 | 4.545.752 | EV-SAN -5  |
| Pas de Barca                              | <i>Confidencial</i> |                       | web, xarxes socials, eadora  | Zona nord-est del terme municipal | 298.956 | 4.545.184 | EV-ZE -6   |
| Embarcador de Miravet                     | <i>Confidencial</i> |                       | web, xarxes socials, eadora  | Zona nord-est del terme municipal | 298.200 | 4.545.615 | EV-ZE -7   |
| Casal Municipal                           | <i>Confidencial</i> | Carrer Creu 47        | 977407134 web, xarxes socials, eadora                              | Zona nord-est del terme municipal | 298.287 | 4.546.164 | EV-CU -8   |
| Temporers                                 | <i>Confidencial</i> | Carrer Creu 47B       | web, xarxes socials, eadora  | Zona nord-est del terme municipal | 298.265 | 4.546.164 | EV-H -9    |
| Escola Roc Llop i Convalia XER Benissanet | <i>Confidencial</i> | Carrer Creu 49        | 977407400 web, xarxes socials, eadora                              | Zona nord-est del terme municipal | 298.269 | 4.546.133 | EV-EDU -10 |
| Piscina municipal                         | <i>Confidencial</i> | Carrer Creu 47A       | web, xarxes socials, eadora  | Zona nord-est del terme municipal | 298.343 | 4.546.152 | EV-ESP -11 |
| Zona esportiva municipal                  | <i>Confidencial</i> | Carrer Creu 47A       | web, xarxes socials, eadora  | Zona nord-est del terme municipal | 298.280 | 4.546.235 | EV-ESP -12 |
| Parc                                      | <i>Confidencial</i> |                       | web, xarxes socials, eadora  | Zona nord-est del terme municipal | 298.159 | 4.545.692 | EV-ZE -14  |

| Element vulnerable                     | Ocupació/<br>població | Adreça | Telèfon/altre mitjà d'avis<br>(per prioritat)                    | Sector                               | X       | Y         | Codi<br>mapa |
|--|-----------------------|--------|--|--------------------------------------|---------|-----------|--------------|
| Àrea d'autocara vanes                  | <i>Confidencial</i>   |        | web, xarxes socials, eagora                                      | Zona nord-est del terme municipal    | 298.553 | 4.545.962 | EV-P -15     |
| Mas de Darbshire                       | <i>Confidencial</i>   |        | <i>Confidencial</i> web, xarxes socials, eagora                  | Zona nord-est del terme municipal    | 295.165 | 4.547.972 | EV-M -20     |
| Mas de Catxarrí                        | <i>Confidencial</i>   |        | <i>Confidencial</i> web, xarxes socials, eagora                  | Zona nord-est del terme municipal    | 293.812 | 4.548.203 | EV-M -21     |
| Mas del "Verano" - Aixugueres          | <i>Confidencial</i>   |        | <i>Confidencial</i> web, xarxes socials, eagora                  | Zona nord-est del terme municipal    | 296.576 | 4.547.223 | EV-M -22     |
| Collero dels Francesos                 | <i>Confidencial</i>   |        | <i>Confidencial</i> web, xarxes socials, eagora                  | Zona nord-est del terme municipal    | 297.970 | 4.546.983 | EV-M -23     |
| Planes de Hans i Dorine                | <i>Confidencial</i>   |        | <i>Confidencial</i> web, xarxes socials, eagora                  | Zona centre oest del terme municipal | 295.437 | 4.546.182 | EV-M -24     |
| Valleta de Fritz                       | <i>Confidencial</i>   |        | <i>Confidencial</i> web, xarxes socials, eagora, avis presencial | Zona centre oest del terme municipal | 297.063 | 4.545.697 | EV-M -25     |
| Mas de Platilles                       | <i>Confidencial</i>   |        | <i>Confidencial</i> web, xarxes socials, eagora                  | Zona centre oest del terme municipal | 296.852 | 4.543.832 | EV-M -26     |
| Caseta de fusta de Royse               | <i>Confidencial</i>   |        | <i>Confidencial</i> web, xarxes socials, eagora                  | Zona centre oest del terme municipal | 297.107 | 4.544.160 | EV-M -27     |
| Mas de Surrall                         | <i>Confidencial</i>   |        | <i>Confidencial</i> web, xarxes socials, eagora                  | Zona centre oest del terme municipal | 297.018 | 4.544.760 | EV-M -28     |
| Mas Pegna                              | <i>Confidencial</i>   |        | <i>Confidencial</i> web, xarxes socials, eagora                  | Zona sud-est del terme municipal     | 297.477 | 4.544.562 | EV-M -29     |
| Xesa                                   | <i>Confidencial</i>   |        | <i>Confidencial</i> web, xarxes socials, eagora                  | Zona centre oest del terme municipal | 296.263 | 4.542.130 | EV-M -30     |
| Mas de Molleda                         | <i>Confidencial</i>   |        | <i>Confidencial</i> web, xarxes socials, eagora                  | Zona nord-est del terme municipal    | 297.567 | 4.548.064 | EV-M -31     |
| Granja Molleda                         | <i>Confidencial</i>   |        | <i>Confidencial</i> web, xarxes socials, eagora                  | Zona nord-est del terme municipal    | 293.812 | 4.548.203 | EV-RAM -32   |
| Granja de porcs i paons de Calanda     | <i>Confidencial</i>   |        | Albert Calanda Serres 686067517 web, xarxes socials, eagora      | Zona nord-est del terme municipal    | 296.802 | 4.548.993 | EV-RAM -33   |
| Granja de porcs de Vallespí            | <i>Confidencial</i>   |        | <i>Confidencial</i> web, xarxes socials, eagora                  | Zona nord-est del terme municipal    | 297.719 | 4.546.307 | EV-RAM -34   |
| Castell de la Generalitat de Catalunya | <i>Confidencial</i>   |        | Generalitat de Catalunya 977407368 web, xarxes socials, eagora   | Zona nord-est del terme municipal    | 297.770 | 4.545.502 | EV-CU -35    |



| Element vulnerable                       | Ocupació/<br>població | Adreça | Telèfon/altre mitjà d'avis<br>(per prioritat)   | Sector                               | X       | Y         | Codi<br>mapa |
|--|-----------------------|--------|---|--------------------------------------|---------|-----------|--------------|
| La Costa de l'Enric Martínez             | <i>Confidencial</i>   |        | <i>Confidencial</i> web, xarxes socials, eagora | Zona nord-est del terme municipal    | 297.820 | 4.546.455 | EV-M -36     |
| Mas de la Lola (costat mas de Darbshire) | <i>Confidencial</i>   |        | <i>Confidencial</i> web, xarxes socials, eagora | Zona nord-est del terme municipal    | 295.335 | 4.548.009 | EV-M -37     |
| Mas del Pelero                           | <i>Confidencial</i>   |        | <i>Confidencial</i> web, xarxes socials, eagora | Zona nord-est del terme municipal    | 293.832 | 4.548.105 | EV-M -38     |
| Collero del Corberà                      | <i>Confidencial</i>   |        | <i>Confidencial</i> web, xarxes socials, eagora | Zona nord-est del terme municipal    | 298.061 | 4.546.965 | EV-M -39     |
| Mas de Marsal                            | <i>Confidencial</i>   |        | <i>Confidencial</i> web, xarxes socials, eagora | Zona nord-est del terme municipal    | 295.121 | 4.548.586 | EV-M -40     |
| Magatzem Santiago del Mas - Blores       | <i>Confidencial</i>   |        | <i>Confidencial</i> web, xarxes socials, eagora | Zona centre oest del terme municipal | 296.997 | 4.544.696 | EV-M -41     |
| Mas de Ricardo - El Frances              | <i>Confidencial</i>   |        | <i>Confidencial</i> web, xarxes socials, eagora | Zona centre oest del terme municipal | 296.995 | 4.544.677 | EV-M -42     |
| Mas de Xim                               | <i>Confidencial</i>   |        | <i>Confidencial</i> web, xarxes socials, eagora | Zona nord-est del terme municipal    | 294.646 | 4.548.459 | EV-M -43     |
| Mas de Fortugos                          | <i>Confidencial</i>   |        | <i>Confidencial</i> web, xarxes socials, eagora | Zona nord-est del terme municipal    | 294.045 | 4.548.273 | EV-M -44     |
| Mas del Civit - Royanos                  | <i>Confidencial</i>   |        | <i>Confidencial</i> web, xarxes socials, eagora | Zona centre oest del terme municipal | 295.536 | 4.544.618 | EV-M -45     |
| Collero de Platilles                     | <i>Confidencial</i>   |        | <i>Confidencial</i> web, xarxes socials, eagora | Zona nord-est del terme municipal    | 297.602 | 4.547.488 | EV-M -46     |
| Aubals de Josep del Ferrer               | <i>Confidencial</i>   |        | <i>Confidencial</i> web, xarxes socials, eagora | Zona nord-est del terme municipal    | 297.891 | 4.547.627 | EV-M -47     |
| Corral de Salayet                        | <i>Confidencial</i>   |        | <i>Confidencial</i> web, xarxes socials, eagora | Zona nord-est del terme municipal    | 297.114 | 4.548.948 | EV-M -48     |
| Habitatge turístic Timothy Mahoney       | <i>Confidencial</i>   |        | <i>Confidencial</i> web, xarxes socials, eagora | Zona sud-est del terme municipal     | 297.439 | 4.543.091 | EV-H -49     |
| Granja de conills d'Emilio del pa        | <i>Confidencial</i>   |        | <i>Confidencial</i> web, xarxes socials, eagora | Zona nord-est del terme municipal    | 298.261 | 4.547.085 | EV-RAM -50   |
| Granja de porcs del "Patronet"           | <i>Confidencial</i>   |        | <i>Confidencial</i> web, xarxes socials, eagora | Zona nord-est del terme municipal    | 297.114 | 4.548.948 | EV-RAM -51   |

| Element vulnerable                          | Ocupació/<br>població | Adreça | Telèfon/altre mitjà d'avis<br>(per prioritat)   | Sector                               | X       | Y         | Codi<br>mapa |
|---|-----------------------|--------|---|--------------------------------------|---------|-----------|--------------|
| Illeta de La Torre                          | <i>Confidencial</i>   |        | <i>Confidencial</i> web, xarxes socials, eagora | Zona nord-est del terme municipal    | 298.687 | 4.545.898 | EV-M -52     |
| Illeta de Garreta                           | <i>Confidencial</i>   |        | <i>Confidencial</i> web, xarxes socials, eagora | Zona nord-est del terme municipal    | 298.833 | 4.546.010 | EV-M -53     |
| Illeta de Ñeques                            | <i>Confidencial</i>   |        | <i>Confidencial</i> web, xarxes socials, eagora | Zona nord-est del terme municipal    | 298.842 | 4.546.015 | EV-M -54     |
| Mas de la Rosa                              | <i>Confidencial</i>   |        | <i>Confidencial</i> web, xarxes socials, eagora | Zona nord-est del terme municipal    | 299.565 | 4.546.943 | EV-M -55     |
| Mas de Pep Calanda                          | <i>Confidencial</i>   |        | <i>Confidencial</i> web, xarxes socials, eagora | Zona nord-est del terme municipal    | 299.518 | 4.546.911 | EV-M -56     |
| Xalet de l'Hector                           | <i>Confidencial</i>   |        | <i>Confidencial</i> web, xarxes socials, eagora | Zona nord-est del terme municipal    | 299.145 | 4.546.409 | EV-M -57     |
| Xalet de la Belen i David                   | <i>Confidencial</i>   |        | <i>Confidencial</i> web, xarxes socials, eagora | Zona nord-est del terme municipal    | 298.179 | 4.545.873 | EV-M -58     |
| Xalet de Tomàs                              | <i>Confidencial</i>   |        | <i>Confidencial</i> web, xarxes socials, eagora | Zona nord-est del terme municipal    | 298.792 | 4.546.501 | EV-M -59     |
| Mas de les Potacaries                       | <i>Confidencial</i>   |        | <i>Confidencial</i> web, xarxes socials, eagora | Zona nord-est del terme municipal    | 299.094 | 4.546.944 | EV-M -60     |
| Mas de la Mònica                            | <i>Confidencial</i>   |        | <i>Confidencial</i> web, xarxes socials, eagora | Zona nord-est del terme municipal    | 299.376 | 4.547.102 | EV-M -61     |
| Caseta de l'Albert Sastre                   | <i>Confidencial</i>   |        | <i>Confidencial</i> web, xarxes socials, eagora | Zona centre oest del terme municipal | 296.836 | 4.543.689 | EV-M -62     |
| Mas dels Irlandesos (costat Xim)            | <i>Confidencial</i>   |        | <i>Confidencial</i> web, xarxes socials, eagora | Zona nord-est del terme municipal    | 294.640 | 4.548.186 | EV-M -63     |
| Magatzem del Verano - fàbrica de Melmelades | <i>Confidencial</i>   |        | <i>Confidencial</i> web, xarxes socials, eagora | Zona nord-est del terme municipal    | 296.468 | 4.547.049 | EV-IND -64   |
| Lo Cau del Llop                             | <i>Confidencial</i>   |        | <i>Confidencial</i> web, xarxes socials, eagora | Zona centre oest del terme municipal | 295.373 | 4.547.755 | EV-M -65     |
| Regalets de Calandria                       | <i>Confidencial</i>   |        | <i>Confidencial</i> web, xarxes socials, eagora | Zona centre oest del terme municipal | 294.228 | 4.546.983 | EV-M -66     |
| Granja de Paco el barquer                   | <i>Confidencial</i>   |        | <i>Confidencial</i> web, xarxes socials, eagora | Zona nord-est del terme municipal    | 298.303 | 4.546.712 | EV-RAM -67   |
| Cantereria de Ferran Segarra                | <i>Confidencial</i>   |        | <i>Confidencial</i> web, xarxes socials, eagora | Zona nord-est del terme municipal    | 298.812 | 4.546.523 | EV-IND -68   |

| Element vulnerable                                 | Ocupació/<br>població | Adreça | Telèfon/altre mitjà d'avis<br>(per prioritat)   | Sector                               | X       | Y         | Codi<br>mapa |
|--|-----------------------|--------|---|--------------------------------------|---------|-----------|--------------|
| Aubal de la Lali                                   | <i>Confidencial</i>   |        | <i>Confidencial</i> web, xarxes socials, eagora | Zona nord-est del terme municipal    | 299.267 | 4.547.092 | EV-M -69     |
| Mas de la Lupe                                     | <i>Confidencial</i>   |        | <i>Confidencial</i> web, xarxes socials, eagora | Zona nord-est del terme municipal    | 299.376 | 4.547.000 | EV-M -70     |
| La senia Gran                                      | <i>Confidencial</i>   |        | <i>Confidencial</i> web, xarxes socials, eagora | Zona nord-est del terme municipal    | 299.293 | 4.546.838 | EV-M -71     |
| Hort de Sant Sebastià                              | <i>Confidencial</i>   |        | <i>Confidencial</i> web, xarxes socials, eagora | Zona nord-est del terme municipal    | 299.098 | 4.546.956 | EV-M -72     |
| Hort del Pelegrí                                   | <i>Confidencial</i>   |        | <i>Confidencial</i> web, xarxes socials, eagora | Zona nord-est del terme municipal    | 298.594 | 4.545.864 | EV-M -73     |
| Villa Maria (seco)                                 | <i>Confidencial</i>   |        | <i>Confidencial</i> web, xarxes socials, eagora | Zona centre oest del terme municipal | 296.855 | 4.543.837 | EV-M -74     |
| Mas de Ramon Roig (seco)                           | <i>Confidencial</i>   |        | <i>Confidencial</i> web, xarxes socials, eagora | Zona centre oest del terme municipal | 296.822 | 4.543.806 | EV-M -75     |
| Mas de Pirri                                       | <i>Confidencial</i>   |        | <i>Confidencial</i> web, xarxes socials, eagora | Zona centre oest del terme municipal | 296.996 | 4.544.436 | EV-M -76     |
| Illeta d'Amadeo                                    | <i>Confidencial</i>   |        | <i>Confidencial</i> web, xarxes socials, eagora | Zona nord-est del terme municipal    | 298.441 | 4.545.726 | EV-M -77     |
| Illeta de Josep del Ferrer                         | <i>Confidencial</i>   |        | <i>Confidencial</i> web, xarxes socials, eagora | Zona nord-est del terme municipal    | 299.374 | 4.546.995 | EV-M -78     |
| Illeta de Marsal                                   | <i>Confidencial</i>   |        | <i>Confidencial</i> web, xarxes socials, eagora | Zona nord-est del terme municipal    | 298.393 | 4.545.590 | EV-M -79     |
| Illeta de Juan de la Leonor (cavalls)              | <i>Confidencial</i>   |        | <i>Confidencial</i> web, xarxes socials, eagora | Zona nord-est del terme municipal    | 298.538 | 4.545.557 | EV-M -80     |
| Hort de Maso (turisme rural i explotació agrícola) | <i>Confidencial</i>   |        | <i>Confidencial</i> web, xarxes socials, eagora | Zona nord-est del terme municipal    | 298.788 | 4.545.409 | EV-M -81     |
| Hort de la Colomina                                | <i>Confidencial</i>   |        | <i>Confidencial</i> web, xarxes socials, eagora | Zona nord-est del terme municipal    | 299.266 | 4.546.487 | EV-M -82     |
| Hort de Pau  | <i>Confidencial</i>   |        | <i>Confidencial</i> web, xarxes socials, eagora | Zona nord-est del terme municipal    | 299.192 | 4.546.430 | EV-M -83     |
| Hort de Gorreta - Granja                           | <i>Confidencial</i>   |        | <i>Confidencial</i> web, xarxes socials, eagora | Zona nord-est del terme municipal    | 299.106 | 4.546.416 | EV-M -84     |

| Element vulnerable        | Ocupació/<br>població | Adreça | Telèfon/altre mitjà d'avis<br>(per prioritat)   | Sector                               | X       | Y         | Codi<br>mapa |
|---------------------------|-----------------------|--------|---|--------------------------------------|---------|-----------|--------------|
| Hort de Minguilla         | <i>Confidencial</i>   |        | <i>Confidencial</i> web, xarxes socials, eagora | Zona nord-est del terme municipal    | 299.040 | 4.546.408 | EV-M -85     |
| Hort de Pollanch          | <i>Confidencial</i>   |        | <i>Confidencial</i> web, xarxes socials, eagora | Zona nord-est del terme municipal    | 298.989 | 4.546.377 | EV-M -86     |
| Hort de Ferran            | <i>Confidencial</i>   |        | <i>Confidencial</i> web, xarxes socials, eagora | Zona nord-est del terme municipal    | 298.965 | 4.546.314 | EV-M -87     |
| Hort de Burot             | <i>Confidencial</i>   |        | <i>Confidencial</i> web, xarxes socials, eagora | Zona nord-est del terme municipal    | 298.856 | 4.546.231 | EV-M -88     |
| Viveros Ebro              | <i>Confidencial</i>   |        | <i>Confidencial</i> web, xarxes socials, eagora | Zona nord-est del terme municipal    | 298.788 | 4.545.402 | EV-M -89     |
| Hort del Motxo            | <i>Confidencial</i>   |        | <i>Confidencial</i> web, xarxes socials, eagora | Zona nord-est del terme municipal    | 299.093 | 4.546.740 | EV-M -90     |
| Hort de Simó              | <i>Confidencial</i>   |        | <i>Confidencial</i> web, xarxes socials, eagora | Zona nord-est del terme municipal    | 299.000 | 4.546.641 | EV-M -91     |
| La Vinyassa               | <i>Confidencial</i>   |        | <i>Confidencial</i> web, xarxes socials, eagora | Zona nord-est del terme municipal    | 298.829 | 4.546.679 | EV-M -92     |
| Mas del Pinellà           | <i>Confidencial</i>   |        | <i>Confidencial</i> web, xarxes socials, eagora | Zona centre oest del terme municipal | 292.976 | 4.547.530 | EV-M -93     |
| Mas de Pollanch           | <i>Confidencial</i>   |        | <i>Confidencial</i> web, xarxes socials, eagora | Zona nord-est del terme municipal    | 295.340 | 4.548.585 | EV-M -94     |
| Illeta de Ciurana         | <i>Confidencial</i>   |        | <i>Confidencial</i> web, xarxes socials, eagora | Zona nord-est del terme municipal    | 298.886 | 4.546.019 | EV-M -95     |
| Hort de Pujol             | <i>Confidencial</i>   |        | <i>Confidencial</i> web, xarxes socials, eagora | Zona nord-est del terme municipal    | 298.355 | 4.546.498 | EV-M -96     |
| Les Voltes del Taf        | <i>Confidencial</i>   |        | <i>Confidencial</i> web, xarxes socials, eagora | Zona sud-est del terme municipal     | 298.495 | 4.544.128 | EV-M -97     |
| Mas de la Tomasa del Sant | <i>Confidencial</i>   |        | <i>Confidencial</i> web, xarxes socials, eagora | Zona nord-est del terme municipal    | 299.097 | 4.546.728 | EV-M -98     |
| Regalet de Roc            | <i>Confidencial</i>   |        | <i>Confidencial</i> web, xarxes socials, eagora | Zona centre oest del terme municipal | 294.827 | 4.546.798 | EV-M -99     |
| Regalet de l'Enciamot o   | <i>Confidencial</i>   |        | <i>Confidencial</i> web, xarxes socials, eagora | Zona centre oest del terme municipal | 294.137 | 4.546.546 | EV-M -100    |
| Hort de la Flora          | <i>Confidencial</i>   |        | <i>Confidencial</i> web, xarxes socials, eagora | Zona nord-est del terme municipal    | 299.074 | 4.546.208 | EV-M -101    |

| Element vulnerable                    | Ocupació/<br>població | Adreça | Telèfon/altre mitjà d'avis<br>(per prioritat)   | Sector                               | X       | Y         | Codi<br>mapa |
|---------------------------------------|-----------------------|--------|---|--------------------------------------|---------|-----------|--------------|
| Hort d'Estanislao                     | <i>Confidencial</i>   |        | <i>Confidencial</i> web, xarxes socials, eagora | Zona nord-est del terme municipal    | 295.344 | 4.548.584 | EV-M - 102   |
| Mas de l'Assalutador                  | <i>Confidencial</i>   |        | <i>Confidencial</i> web, xarxes socials, eagora | Zona centre oest del terme municipal | 294.088 | 4.545.645 | EV-M - 103   |
| Granja de Rogelio Cabus               | <i>Confidencial</i>   |        | <i>Confidencial</i> web, xarxes socials, eagora | Zona nord-est del terme municipal    | 296.071 | 4.548.388 | EV-RAM - 104 |
| Illa de Putxó                         | <i>Confidencial</i>   |        | <i>Confidencial</i> web, xarxes socials, eagora | Zona nord-est del terme municipal    | 299.995 | 4.546.436 | EV-M - 105   |
| Corral de Pedro Perez (ases i gossos) | <i>Confidencial</i>   |        | <i>Confidencial</i> web, xarxes socials, eagora | Zona nord-est del terme municipal    | 296.739 | 4.547.874 | EV-M - 106   |
| Mas del Gafarró (cavalls)             | <i>Confidencial</i>   |        | <i>Confidencial</i> web, xarxes socials, eagora | Zona nord-est del terme municipal    | 295.775 | 4.547.962 | EV-M - 107   |
| Illeta del Patronet                   | <i>Confidencial</i>   |        | <i>Confidencial</i> web, xarxes socials, eagora | Zona nord-est del terme municipal    | 298.629 | 4.545.885 | EV-M - 108   |
| Hort de Paula                         | <i>Confidencial</i>   |        | <i>Confidencial</i> web, xarxes socials, eagora | Zona nord-est del terme municipal    | 299.000 | 4.546.769 | EV-M - 109   |
| Cantereria de Pedrola                 | <i>Confidencial</i>   |        | <i>Confidencial</i> web, xarxes socials, eagora | Zona nord-est del terme municipal    | 298.785 | 4.546.359 | EV-IND - 110 |
| Cooperativa agrícola                  | <i>Confidencial</i>   |        | <i>Confidencial</i> web, xarxes socials, eagora | Zona nord-est del terme municipal    | 298.310 | 4.546.052 | EV-IND - 111 |
| Alfareria J.Jornet                    | <i>Confidencial</i>   |        | <i>Confidencial</i> web, xarxes socials, eagora | Zona nord-est del terme municipal    | 298.486 | 4.546.477 | EV-IND - 112 |

**3.2.1.2. ELEMENTS VULNERABLES PER EMERGÈNCIES PER CALOR I FRED INTENS**

| Element vulnerable                        | Ocupació/població | Adreça                | Telèfon/altre mitjà d'avis (per prioritat) | Sector                            | X       | Y         | Codi mapa  |
|---|-------------------|-----------------------|--|-----------------------------------|---------|-----------|------------|
| Nucli de Miravet                          | 603               |                       | web, xarxes socials, eadora                | Zona nord-est del terme municipal | 298.259 | 4.546.066 | EV-URB -1  |
| Consultori mèdic                          | Confidencial      | Plaça de l'Arenal s/n | 977407084 web, xarxes socials, eadora      | Zona nord-est del terme municipal | 298.080 | 4.545.752 | EV-SAN -5  |
| Pas de Barca                              | Confidencial      |                       | web, xarxes socials, eadora                | Zona nord-est del terme municipal | 298.956 | 4.545.184 | EV-ZE -6   |
| Embarcador de Miravet                     | Confidencial      |                       | web, xarxes socials, eadora                | Zona nord-est del terme municipal | 298.200 | 4.545.615 | EV-ZE -7   |
| Temporers                                 | Confidencial      | Carrer Creu 47B       | web, xarxes socials, eadora                | Zona nord-est del terme municipal | 298.265 | 4.546.164 | EV-H -9    |
| Escola Roc Llop i Convalia XER Benissanet | Confidencial      | Carrer Creu 49        | 977407400 web, xarxes socials, eadora      | Zona nord-est del terme municipal | 298.269 | 4.546.133 | EV-EDU -10 |
| Piscina municipal                         | Confidencial      | Carrer Creu 47A       | web, xarxes socials, eadora                | Zona nord-est del terme municipal | 298.343 | 4.546.152 | EV-ESP -11 |
| Zona esportiva municipal                  | Confidencial      | Carrer Creu 47A       | web, xarxes socials, eadora                | Zona nord-est del terme municipal | 298.280 | 4.546.235 | EV-ESP -12 |
| Parc                                      | Confidencial      |                       | web, xarxes socials, eadora                | Zona nord-est del terme municipal | 298.159 | 4.545.692 | EV-ZE -14  |
| Àrea d'autocaravan es                     | Confidencial      |                       | web, xarxes socials, eadora                | Zona nord-est del terme municipal | 298.553 | 4.545.962 | EV-P -15   |
| Cementiri                                 | Confidencial      |                       | web, xarxes socials, eadora                | Zona nord-est del terme municipal | 297.991 | 4.546.399 | EV-FUN -19 |

**3.2.1.3. ELEMENTS VULNERABLES PER EMERGÈNCIES CONCENTRACIÓ DE PERSONES**

| Element vulnerable                     | Ocupació/població | Adreça         | Telèfon/altre mitjà d'avis (per prioritat)                     | Sector                            | X       | Y         | Codi mapa |
|--|-------------------|----------------|--|-----------------------------------|---------|-----------|-----------|
| Nucli de Miravet                       | 603               |                | web, xarxes socials, eadora                                    | Zona nord-est del terme municipal | 298.259 | 4.546.066 | EV-URB -1 |
| Pas de Barca                           | Confidencial      |                | web, xarxes socials, eadora                                    | Zona nord-est del terme municipal | 298.956 | 4.545.184 | EV-ZE -6  |
| Casal Municipal                        | Confidencial      | Carrer Creu 47 | 977407134 web, xarxes socials, eadora                          | Zona nord-est del terme municipal | 298.287 | 4.546.164 | EV-CU -8  |
| Castell de la Generalitat de Catalunya | Confidencial      |                | Generalitat de Catalunya 977407368 web, xarxes socials, eadora | Zona nord-est del terme municipal | 297.770 | 4.545.502 | EV-CU -35 |

3.2.1.4. ELEMENTS VULNERABLES PER TALL DE SUBMINISTRAMENTS BÀSICS

| Element vulnerable                        | Ocupació/població | Adreça                | Telèfon/altre mitjà d'avis (per prioritat)                        | Sector                               | X           | Y             | Codi mapa  |
|---|-------------------|-----------------------|---|--------------------------------------|-------------|---------------|------------|
| Nucli de Miravet                          | 603               |                       | web, xarxes socials, eagra  | Zona nord-est del terme municipal    | 298.259     | 4.546.066     | EV-URB -1  |
| Ajuntament                                | Confidencial      | Plaça Major 1         | 977407134<br>ajuntament@miravet.cat<br>web, xarxes socials, eagra | Zona nord-est del terme municipal    | 298.072     | 4.545.751     | EV-AJ -2   |
| L'Assens                                  | Confidencial      | Carrer Major 6        | 977407134 web, xarxes socials, eagra                              | Zona nord-est del terme municipal    | 298.066     | 4.545.785     | EV-CU -3   |
| Local de les entitats                     | Confidencial      | Plaça de l'Arenal s/n | web, xarxes socials, eagra  | Zona nord-est del terme municipal    | 298.086     | 4.545.742     | EV-CU -4   |
| Consultori mèdic                          | Confidencial      | Plaça de l'Arenal s/n | 977407084 web, xarxes socials, eagra                              | Zona nord-est del terme municipal    | 298.080     | 4.545.752     | EV-SAN -5  |
| Casal Municipal                           | Confidencial      | Carrer Creu 47        | 977407134 web, xarxes socials, eagra                              | Zona nord-est del terme municipal    | 298.287     | 4.546.164     | EV-CU -8   |
| Temporers                                 | Confidencial      | Carrer Creu 47B       | web, xarxes socials, eagra  | Zona nord-est del terme municipal    | 298.265     | 4.546.164     | EV-H -9    |
| Escola Roc Llop i Convalia XER Benissanet | Confidencial      | Carrer Creu 49        | 977407400 web, xarxes socials, eagra                              | Zona nord-est del terme municipal    | 298.269     | 4.546.133     | EV-EDU -10 |
| Zona esportiva municipal                  | Confidencial      | Carrer Creu 47A       | web, xarxes socials, eagra  | Zona nord-est del terme municipal    | 298.280     | 4.546.235     | EV-ESP -12 |
| Escorxador municipal                      | Confidencial      | Carrer Flor 29        | web, xarxes socials, eagra  | Zona nord-est del terme municipal    | 297.96<br>2 | 4.545.98<br>2 | EV-ES -13  |
| Àrea d'autocaravanes                      | Confidencial      |                       | web, xarxes socials, eagra  | Zona nord-est del terme municipal    | 298.553     | 4.545.962     | EV-P -15   |
| Mas de Darbshire                          | Confidencial      |                       | Confidencial web, xarxes socials, eagra                           | Zona nord-est del terme municipal    | 295.165     | 4.547.972     | EV-M -20   |
| Mas de Catxarrí                           | Confidencial      |                       | Confidencial web, xarxes socials, eagra                           | Zona nord-est del terme municipal    | 293.812     | 4.548.203     | EV-M -21   |
| Mas del "Verano" - Aixugueres             | Confidencial      |                       | Confidencial web, xarxes socials, eagra                           | Zona nord-est del terme municipal    | 296.576     | 4.547.223     | EV-M -22   |
| Collero dels Francesos                    | Confidencial      |                       | Confidencial web, xarxes socials, eagra                           | Zona nord-est del terme municipal    | 297.970     | 4.546.983     | EV-M -23   |
| Planes de Hans i Dorine                   | Confidencial      |                       | Confidencial web, xarxes socials, eagra                           | Zona centre oest del terme municipal | 295.437     | 4.546.182     | EV-M -24   |
| Valleta de Fritz                          | Confidencial      |                       | Confidencial web, xarxes socials, eagra                           | Zona centre oest del terme municipal | 297.063     | 4.545.697     | EV-M -25   |

| Element vulnerable                       | Ocupació/població | Adreça | Telèfon/altre mitjà d'avis (per prioritat)                     | Sector                               | X       | Y         | Codi mapa  |
|--|-------------------|--------|--|--------------------------------------|---------|-----------|------------|
| Mas de Platilles                         | Confidencial      |        | Confidencial web, xarxes socials, eagora                       | Zona centre oest del terme municipal | 296.852 | 4.543.832 | EV-M -26   |
| Caseta de fusta de Royse                 | Confidencial      |        | Confidencial web, xarxes socials, eagora                       | Zona centre oest del terme municipal | 297.107 | 4.544.160 | EV-M -27   |
| Mas de Surrall                           | Confidencial      |        | Confidencial web, xarxes socials, eagora                       | Zona centre oest del terme municipal | 297.018 | 4.544.760 | EV-M -28   |
| Mas Pegna                                | Confidencial      |        | Confidencial web, xarxes socials, eagora                       | Zona sud-est del terme municipal     | 297.477 | 4.544.562 | EV-M -29   |
| Xesa                                     | Confidencial      |        | Confidencial web, xarxes socials, eagora                       | Zona centre oest del terme municipal | 296.263 | 4.542.130 | EV-M -30   |
| Mas de Molleda                           | Confidencial      |        | Confidencial web, xarxes socials, eagora                       | Zona nord-est del terme municipal    | 297.567 | 4.548.064 | EV-M -31   |
| Granja Molleda                           | Confidencial      |        | Confidencial web, xarxes socials, eagora                       | Zona nord-est del terme municipal    | 293.812 | 4.548.203 | EV-RAM -32 |
| Granja de porcs i paons de Calanda       | Confidencial      |        | Confidencial web, xarxes socials, eagora                       | Zona nord-est del terme municipal    | 296.802 | 4.548.993 | EV-RAM -33 |
| Granja de porcs de Vallespí              | Confidencial      |        | Confidencial web, xarxes socials, eagora                       | Zona nord-est del terme municipal    | 297.719 | 4.546.307 | EV-RAM -34 |
| Castell de la Generalitat de Catalunya   | Confidencial      |        | Generalitat de Catalunya 977407368 web, xarxes socials, eagora | Zona nord-est del terme municipal    | 297.770 | 4.545.502 | EV-CU -35  |
| La Costa de l'Enric Martinez             | Confidencial      |        | Confidencial web, xarxes socials, eagora                       | Zona nord-est del terme municipal    | 297.820 | 4.546.455 | EV-M -36   |
| Mas de la Lola (costat mas de Darbshire) | Confidencial      |        | Confidencial web, xarxes socials, eagora                       | Zona nord-est del terme municipal    | 295.335 | 4.548.009 | EV-M -37   |
| Mas del Pelero                           | Confidencial      |        | Confidencial web, xarxes socials, eagora                       | Zona nord-est del terme municipal    | 293.832 | 4.548.105 | EV-M -38   |
| Collero del Corberà                      | Confidencial      |        | Confidencial web, xarxes socials, eagora                       | Zona nord-est del terme municipal    | 298.061 | 4.546.965 | EV-M -39   |
| Mas de Marsal                            | Confidencial      |        | Confidencial web, xarxes socials, eagora                       | Zona nord-est del terme municipal    | 295.121 | 4.548.586 | EV-M -40   |
| Magatzem Santiago del Mas - Blores       | Confidencial      |        | Confidencial web, xarxes socials, eagora                       | Zona centre oest del terme municipal | 296.997 | 4.544.696 | EV-M -41   |
| Mas de Ricardo - El Frances              | Confidencial      |        | Confidencial web, xarxes socials, eagora                       | Zona centre oest del terme municipal | 296.995 | 4.544.677 | EV-M -42   |
| Mas de Xim                               | Confidencial      |        | Confidencial web, xarxes socials, eagora                       | Zona nord-est del terme municipal    | 294.646 | 4.548.459 | EV-M -43   |

| Element vulnerable                 | Ocupació/població | Adreça | Telèfon/altre mitjà d'avis (per prioritat) | Sector                               | X       | Y         | Codi mapa  |
|------------------------------------|-------------------|--------|--|--------------------------------------|---------|-----------|------------|
| Mas de Fortugos                    | Confidencial      |        | Confidencial web, xarxes socials, eagora   | Zona nord-est del terme municipal    | 294.045 | 4.548.273 | EV-M -44   |
| Mas del Civit - Royanos            | Confidencial      |        | Confidencial web, xarxes socials, eagora   | Zona centre oest del terme municipal | 295.536 | 4.544.618 | EV-M -45   |
| Collero de Platlles                | Confidencial      |        | Confidencial web, xarxes socials, eagora   | Zona nord-est del terme municipal    | 297.602 | 4.547.488 | EV-M -46   |
| Aubals de Josep del Ferrer         | Confidencial      |        | Confidencial web, xarxes socials, eagora   | Zona nord-est del terme municipal    | 297.891 | 4.547.627 | EV-M -47   |
| Corral de Salayet                  | Confidencial      |        | Confidencial web, xarxes socials, eagora   | Zona nord-est del terme municipal    | 297.114 | 4.548.948 | EV-M -48   |
| Habitatge turístic Timothy Mahoney | Confidencial      |        | Confidencial web, xarxes socials, eagora   | Zona sud-est del terme municipal     | 297.439 | 4.543.091 | EV-H -49   |
| Granja de conills d'Emilio del pa  | Confidencial      |        | Confidencial web, xarxes socials, eagora   | Zona nord-est del terme municipal    | 298.261 | 4.547.085 | EV-RAM -50 |
| Granja de porcs del "Patronet"     | Confidencial      |        | Confidencial web, xarxes socials, eagora   | Zona nord-est del terme municipal    | 297.114 | 4.548.948 | EV-RAM -51 |
| Illeta de La Torre                 | Confidencial      |        | Confidencial web, xarxes socials, eagora   | Zona nord-est del terme municipal    | 298.687 | 4.545.898 | EV-M -52   |
| Illeta de Garreta                  | Confidencial      |        | Confidencial web, xarxes socials, eagora   | Zona nord-est del terme municipal    | 298.833 | 4.546.010 | EV-M -53   |
| Illeta de Ñeques                   | Confidencial      |        | Confidencial web, xarxes socials, eagora   | Zona nord-est del terme municipal    | 298.842 | 4.546.015 | EV-M -54   |
| Mas de la Rosa                     | Confidencial      |        | Confidencial web, xarxes socials, eagora   | Zona nord-est del terme municipal    | 299.565 | 4.546.943 | EV-M -55   |
| Mas de Pep Calanda                 | Confidencial      |        | Confidencial web, xarxes socials, eagora   | Zona nord-est del terme municipal    | 299.518 | 4.546.911 | EV-M -56   |
| Xalet de l'Hector                  | Confidencial      |        | Confidencial web, xarxes socials, eagora   | Zona nord-est del terme municipal    | 299.145 | 4.546.409 | EV-M -57   |
| Xalet de la Belen i David          | Confidencial      |        | Confidencial web, xarxes socials, eagora   | Zona nord-est del terme municipal    | 298.179 | 4.545.873 | EV-M -58   |
| Xalet de Tomàs                     | Confidencial      |        | Confidencial web, xarxes socials, eagora   | Zona nord-est del terme municipal    | 298.792 | 4.546.501 | EV-M -59   |
| Mas de les Potacaries              | Confidencial      |        | Confidencial web, xarxes socials, eagora   | Zona nord-est del terme municipal    | 299.094 | 4.546.944 | EV-M -60   |



| Element vulnerable                          | Ocupació/<br>població | Adreça | Telèfon/altre mitjà d'avis<br>(per prioritat) | Sector                               | X       | Y         | Codi mapa  |
|---|-----------------------|--------|---|--------------------------------------|---------|-----------|------------|
| Mas de la Mònica                            | Confidencial          |        | Confidencial web, xarxes socials, eagora      | Zona nord-est del terme municipal    | 299.376 | 4.547.102 | EV-M -61   |
| Caseta de l'Albert Sastre                   | Confidencial          |        | Confidencial web, xarxes socials, eagora      | Zona centre oest del terme municipal | 296.836 | 4.543.689 | EV-M -62   |
| Mas dels Irlandesos (costat Xim)            | Confidencial          |        | Confidencial web, xarxes socials, eagora      | Zona nord-est del terme municipal    | 294.640 | 4.548.186 | EV-M -63   |
| Magatzem del Verano - fàbrica de Melmelades | Confidencial          |        | Confidencial web, xarxes socials, eagora      | Zona nord-est del terme municipal    | 296.468 | 4.547.049 | EV-IND -64 |
| Lo Cau del Llop                             | Confidencial          |        | Confidencial web, xarxes socials, eagora      | Zona centre oest del terme municipal | 295.373 | 4.547.755 | EV-M -65   |
| Regalets de Calandria                       | Confidencial          |        | Confidencial web, xarxes socials, eagora      | Zona centre oest del terme municipal | 294.228 | 4.546.983 | EV-M -66   |
| Granja de Paco el barquer                   | Confidencial          |        | Confidencial web, xarxes socials, eagora      | Zona nord-est del terme municipal    | 298.303 | 4.546.712 | EV-RAM -67 |
| Cantereria de Ferran Segarra                | Confidencial          |        | Confidencial web, xarxes socials, eagora      | Zona nord-est del terme municipal    | 298.812 | 4.546.523 | EV-IND -68 |
| Aubal de la Lali                            | Confidencial          |        | Confidencial web, xarxes socials, eagora      | Zona nord-est del terme municipal    | 299.267 | 4.547.092 | EV-M -69   |
| Mas de la Lupe                              | Confidencial          |        | Confidencial web, xarxes socials, eagora      | Zona nord-est del terme municipal    | 299.376 | 4.547.000 | EV-M -70   |
| La senia Gran                               | Confidencial          |        | Confidencial web, xarxes socials, eagora      | Zona nord-est del terme municipal    | 299.293 | 4.546.838 | EV-M -71   |
| Hort de Sant Sebastià                       | Confidencial          |        | Confidencial web, xarxes socials, eagora      | Zona nord-est del terme municipal    | 299.098 | 4.546.956 | EV-M -72   |
| Hort del Pelegrí                            | Confidencial          |        | Confidencial web, xarxes socials, eagora      | Zona nord-est del terme municipal    | 298.594 | 4.545.864 | EV-M -73   |
| Villa Maria (seco)                          | Confidencial          |        | Confidencial web, xarxes socials, eagora      | Zona centre oest del terme municipal | 296.855 | 4.543.837 | EV-M -74   |
| Mas de Ramon Roig (seco)                    | Confidencial          |        | Confidencial web, xarxes socials, eagora      | Zona centre oest del terme municipal | 296.822 | 4.543.806 | EV-M -75   |
| Mas de Pirri                                | Confidencial          |        | Confidencial web, xarxes socials, eagora      | Zona centre oest del terme municipal | 296.996 | 4.544.436 | EV-M -76   |
| Illeta d'Amadeo                             | Confidencial          |        | Confidencial web, xarxes socials, eagora      | Zona nord-est del terme municipal    | 298.441 | 4.545.726 | EV-M -77   |
| Illeta de Josep del Ferrer                  | Confidencial          |        | Confidencial web, xarxes socials, eagora      | Zona nord-est del terme municipal    | 299.374 | 4.546.995 | EV-M -78   |

| Element vulnerable  | Ocupació/<br>població | Adreça | Telèfon/altre mitjà d'avis<br>(per prioritat) | Sector                                  | X       | Y         | Codi mapa |
|---|-----------------------|--------|---|---|---------|-----------|-----------|
| Illeta de Marsal  | Confidencial          |        | Confidencial web, xarxes<br>socials, eagora   | Zona nord-est del<br>terme municipal    | 298.393 | 4.545.590 | EV-M -79  |
| Illeta de Juan<br>de la Leonor<br>(cavalls)                       | Confidencial          |        | Confidencial web, xarxes<br>socials, eagora   | Zona nord-est del<br>terme municipal    | 298.538 | 4.545.557 | EV-M -80  |
| Hort de<br>Maso<br>(turisme<br>rural i<br>explotació<br>agrícola) | Confidencial          |        | Confidencial web, xarxes<br>socials, eagora   | Zona nord-est del<br>terme municipal    | 298.788 | 4.545.409 | EV-M -81  |
| Hort de la<br>Colomina  | Confidencial          |        | Confidencial web, xarxes<br>socials, eagora   | Zona nord-est del<br>terme municipal    | 299.266 | 4.546.487 | EV-M -82  |
| Hort de Pau   | Confidencial          |        | Confidencial web, xarxes<br>socials, eagora   | Zona nord-est del<br>terme municipal    | 299.192 | 4.546.430 | EV-M -83  |
| Hort de<br>Gorreta -<br>Granja                                    | Confidencial          |        | Confidencial web, xarxes<br>socials, eagora   | Zona nord-est del<br>terme municipal    | 299.106 | 4.546.416 | EV-M -84  |
| Hort de<br>Minguilla  | Confidencial          |        | Confidencial web, xarxes<br>socials, eagora   | Zona nord-est del<br>terme municipal    | 299.040 | 4.546.408 | EV-M -85  |
| Hort de<br>Pollanch   | Confidencial          |        | Confidencial web, xarxes<br>socials, eagora   | Zona nord-est del<br>terme municipal    | 298.989 | 4.546.377 | EV-M -86  |
| Hort de<br>Ferran   | Confidencial          |        | Confidencial web, xarxes<br>socials, eagora   | Zona nord-est del<br>terme municipal    | 298.965 | 4.546.314 | EV-M -87  |
| Hort de<br>Burot  | Confidencial          |        | Confidencial web, xarxes<br>socials, eagora   | Zona nord-est del<br>terme municipal    | 298.856 | 4.546.231 | EV-M -88  |
| Viveros Ebro  | Confidencial          |        | Confidencial web, xarxes<br>socials, eagora   | Zona nord-est del<br>terme municipal    | 298.788 | 4.545.402 | EV-M -89  |
| Hort del<br>Motxo   | Confidencial          |        | Confidencial web, xarxes<br>socials, eagora   | Zona nord-est del<br>terme municipal    | 299.093 | 4.546.740 | EV-M -90  |
| Hort de Simó  | Confidencial          |        | Confidencial web, xarxes<br>socials, eagora   | Zona nord-est del<br>terme municipal    | 299.000 | 4.546.641 | EV-M -91  |
| La Vinyassa   | Confidencial          |        | Confidencial web, xarxes<br>socials, eagora   | Zona nord-est del<br>terme municipal    | 298.829 | 4.546.679 | EV-M -92  |
| Mas del<br>Pinellà  | Confidencial          |        | Confidencial web, xarxes<br>socials, eagora   | Zona centre oest del<br>terme municipal | 292.976 | 4.547.530 | EV-M -93  |
| Mas de<br>Pollanch  | Confidencial          |        | Confidencial web, xarxes<br>socials, eagora   | Zona nord-est del<br>terme municipal    | 295.340 | 4.548.585 | EV-M -94  |

| Element vulnerable                    | Ocupació/<br>població | Adreça | Telèfon/altre mitjà d'avis<br>(per prioritat) | Sector                               | X       | Y         | Codi mapa   |
|---------------------------------------|-----------------------|--------|---|--------------------------------------|---------|-----------|-------------|
| Illeta de Ciurana                     | Confidencial          |        | Confidencial web, xarxes socials, eagora      | Zona nord-est del terme municipal    | 298.886 | 4.546.019 | EV-M -95    |
| Hort de Pujol                         | Confidencial          |        | Confidencial web, xarxes socials, eagora      | Zona nord-est del terme municipal    | 298.355 | 4.546.498 | EV-M -96    |
| Les Voltes del Taf                    | Confidencial          |        | Confidencial web, xarxes socials, eagora      | Zona sud-est del terme municipal     | 298.495 | 4.544.128 | EV-M -97    |
| Mas de la Tomasa del Sant             | Confidencial          |        | Confidencial web, xarxes socials, eagora      | Zona nord-est del terme municipal    | 299.097 | 4.546.728 | EV-M -98    |
| Regalet de Roc                        | Confidencial          |        | Confidencial web, xarxes socials, eagora      | Zona centre oest del terme municipal | 294.827 | 4.546.798 | EV-M -99    |
| Regalet de l'Enciamoto                | Confidencial          |        | Confidencial web, xarxes socials, eagora      | Zona centre oest del terme municipal | 294.137 | 4.546.546 | EV-M -100   |
| Hort de la Flora                      | Confidencial          |        | Confidencial web, xarxes socials, eagora      | Zona nord-est del terme municipal    | 299.074 | 4.546.208 | EV-M -101   |
| Hort d'Estanislaó                     | Confidencial          |        | Confidencial web, xarxes socials, eagora      | Zona nord-est del terme municipal    | 295.344 | 4.548.584 | EV-M -102   |
| Mas de l'Assalutador                  | Confidencial          |        | Confidencial web, xarxes socials, eagora      | Zona centre oest del terme municipal | 294.088 | 4.545.645 | EV-M -103   |
| Granja de Rogelio Cabus               | Confidencial          |        | Confidencial web, xarxes socials, eagora      | Zona nord-est del terme municipal    | 296.071 | 4.548.388 | EV-RAM -104 |
| Illa de Putxó                         | Confidencial          |        | Confidencial web, xarxes socials, eagora      | Zona nord-est del terme municipal    | 299.995 | 4.546.436 | EV-M -105   |
| Corral de Pedro Perez (ases i gossos) | Confidencial          |        | Confidencial web, xarxes socials, eagora      | Zona nord-est del terme municipal    | 296.739 | 4.547.874 | EV-M -106   |
| Mas del Gafarró (cavalls)             | Confidencial          |        | Confidencial web, xarxes socials, eagora      | Zona nord-est del terme municipal    | 295.775 | 4.547.962 | EV-M -107   |
| Illeta del Patronet                   | Confidencial          |        | Confidencial web, xarxes socials, eagora      | Zona nord-est del terme municipal    | 298.629 | 4.545.885 | EV-M -108   |
| Hort de Paula                         | Confidencial          |        | Confidencial web, xarxes socials, eagora      | Zona nord-est del terme municipal    | 299.000 | 4.546.769 | EV-M -109   |
| Cantereria de Pedrola                 | Confidencial          |        | Confidencial web, xarxes socials, eagora      | Zona nord-est del terme municipal    | 298.785 | 4.546.359 | EV-IND -110 |
| Cooperativa agrícola                  | Confidencial          |        | Confidencial web, xarxes socials, eagora      | Zona nord-est del terme municipal    | 298.310 | 4.546.052 | EV-IND -111 |
| Alfareria J.Jornet                    | Confidencial          |        | Confidencial web, xarxes socials, eagora      | Zona nord-est del terme municipal    | 298.486 | 4.546.477 | EV-IND -112 |

**3.2.2. RISC ESPECIAL**

**3.2.2.1. ELEMENTS VULNERABLES PER INCENDIS FORESTALS. INFOCAT**

| Element vulnerable            | Ocupació/població   | Adreça | Telèfon/altre mitjà d'avis (per prioritat)      | X       | Y         | Codi mapa  | Sector incendis |
|-------------------------------|---------------------|--------|---|---------|-----------|------------|-----------------|
| Nucli de Miravet              | 603                 |        | web, xarxes socials, eagora                     | 298.259 | 4.546.066 | EV-URB -1  | Sector 1        |
| Pas de Barca                  | <i>Confidencial</i> |        | web, xarxes socials, eagora                     | 298.956 | 4.545.184 | EV-ZE -6   | Sector 1        |
| Embarcador de Miravet         | <i>Confidencial</i> |        | web, xarxes socials, eagora                     | 298.200 | 4.545.615 | EV-ZE -7   | Sector 1        |
| Sant Martí                    | <i>Confidencial</i> |        | web, xarxes socials, eagora                     | 297.770 | 4.545.515 | EV-REL -17 | Sector 1        |
| Mas de Darbshire              | <i>Confidencial</i> |        | <i>Confidencial</i> web, xarxes socials, eagora | 295.165 | 4.547.972 | EV-M -20   | Sector 1        |
| Mas de Catxarrí               | <i>Confidencial</i> |        | <i>Confidencial</i> web, xarxes socials, eagora | 293.812 | 4.548.203 | EV-M -21   | Sector 1        |
| Mas del "Verano" - Aixugueres | <i>Confidencial</i> |        | <i>Confidencial</i> web, xarxes socials, eagora | 296.576 | 4.547.223 | EV-M -22   | Sector 1        |
| Collero dels Francesos        | <i>Confidencial</i> |        | <i>Confidencial</i> web, xarxes socials, eagora | 297.970 | 4.546.983 | EV-M -23   | Sector 1        |
| Planes de Hans i Dorine       | <i>Confidencial</i> |        | <i>Confidencial</i> web, xarxes socials, eagora | 295.437 | 4.546.182 | EV-M -24   | Sector 2        |
| Valleta de Fritz              | <i>Confidencial</i> |        | <i>Confidencial</i> web, xarxes socials, eagora | 297.063 | 4.545.697 | EV-M -25   | Sector 2        |
| Mas de Platlles               | <i>Confidencial</i> |        | <i>Confidencial</i> web, xarxes socials, eagora | 296.852 | 4.543.832 | EV-M -26   | Sector 2        |
| Caseta de fusta de Royse      | <i>Confidencial</i> |        | <i>Confidencial</i> web, xarxes socials, eagora | 297.107 | 4.544.160 | EV-M -27   | Sector 2        |
| Mas de Surrall                | <i>Confidencial</i> |        | <i>Confidencial</i> web, xarxes socials, eagora | 297.018 | 4.544.760 | EV-M -28   | Sector 2        |
| Mas Pegna                     | <i>Confidencial</i> |        | <i>Confidencial</i> web, xarxes socials, eagora | 297.477 | 4.544.562 | EV-M -29   | Sector 3        |
| Xesa                          | <i>Confidencial</i> |        | <i>Confidencial</i> web, xarxes socials, eagora | 296.263 | 4.542.130 | EV-M -30   | Sector 2        |
| Mas de Molleda                | <i>Confidencial</i> |        | <i>Confidencial</i> web, xarxes socials, eagora | 297.567 | 4.548.064 | EV-M -31   | Sector 1        |
| Granja Molleda                | <i>Confidencial</i> |        | <i>Confidencial</i> web, xarxes socials, eagora | 293.812 | 4.548.203 | EV-RAM -32 | Sector 1        |

| Element vulnerable                       | Ocupació/població | Adreça | Telèfon/altre mitjà d'avis (per prioritat) | X       | Y         | Codi mapa  | Sector incendis |
|--|-------------------|--------|--|---------|-----------|------------|-----------------|
| Granja de porcs i paons de Calanda       | Confidencial      |        | Confidencial web, xarxes socials, eagora   | 296.802 | 4.548.993 | EV-RAM -33 | Sector 1        |
| Granja de porcs de Vallespí              | Confidencial      |        | Confidencial web, xarxes socials, eagora   | 297.719 | 4.546.307 | EV-RAM -34 | Sector 1        |
| Castell de la Generalitat de Catalunya   | Confidencial      |        | Confidencial web, xarxes socials, eagora   | 297.770 | 4.545.502 | EV-CU -35  | Sector 1        |
| La Costa de l'Enric Martinez             | Confidencial      |        | Confidencial web, xarxes socials, eagora   | 297.820 | 4.546.455 | EV-M -36   | Sector 1        |
| Mas de la Lola (costat mas de Darbshire) | Confidencial      |        | Confidencial web, xarxes socials, eagora   | 295.335 | 4.548.009 | EV-M -37   | Sector 1        |
| Mas del Pelero                           | Confidencial      |        | Confidencial web, xarxes socials, eagora   | 293.832 | 4.548.105 | EV-M -38   | Sector 1        |
| Mas de Marsal                            | Confidencial      |        | Confidencial web, xarxes socials, eagora   | 295.121 | 4.548.586 | EV-M -40   | Sector 1        |
| Magatzem Santiago del Mas - Blores       | Confidencial      |        | Confidencial web, xarxes socials, eagora   | 296.997 | 4.544.696 | EV-M -41   | Sector 2        |
| Mas de Ricardo - El Frances              | Confidencial      |        | Confidencial web, xarxes socials, eagora   | 296.995 | 4.544.677 | EV-M -42   | Sector 2        |
| Mas de Xim                               | Confidencial      |        | Confidencial web, xarxes socials, eagora   | 294.646 | 4.548.459 | EV-M -43   | Sector 1        |
| Mas de Fortugos                          | Confidencial      |        | Confidencial web, xarxes socials, eagora   | 294.045 | 4.548.273 | EV-M -44   | Sector 1        |
| Mas del Civit - Royanos                  | Confidencial      |        | Confidencial web, xarxes socials, eagora   | 295.536 | 4.544.618 | EV-M -45   | Sector 2        |
| Collero de Platilles                     | Confidencial      |        | Confidencial web, xarxes socials, eagora   | 297.602 | 4.547.488 | EV-M -46   | Sector 1        |
| Aubals de Josep del Ferrer               | Confidencial      |        | Confidencial web, xarxes socials, eagora   | 297.891 | 4.547.627 | EV-M -47   | Sector 1        |
| Corral de Salayet                        | Confidencial      |        | Confidencial web, xarxes socials, eagora   | 297.114 | 4.548.948 | EV-M -48   | Sector 1        |
| Habitatge turístic Timothy Mahoney       | Confidencial      |        | Confidencial web, xarxes socials, eagora   | 297.439 | 4.543.091 | EV-H -49   | Sector 3        |
| Granja de porcs del "Patronet"           | Confidencial      |        | Confidencial web, xarxes socials, eagora   | 297.114 | 4.548.948 | EV-RAM -51 | Sector 1        |

| Element vulnerable                          | Ocupació/població | Adreça | Telèfon/altre mitjà d'avis (per prioritat) | X       | Y         | Codi mapa   | Sector incendis |
|---|-------------------|--------|--|---------|-----------|-------------|-----------------|
| Mas de la Rosa                              | Confidencial      |        | Confidencial web, xarxes socials, eagora   | 299.565 | 4.546.943 | EV-M -55    | Sector 1        |
| Mas de Pep Calanda                          | Confidencial      |        | Confidencial web, xarxes socials, eagora   | 299.518 | 4.546.911 | EV-M -56    | Sector 1        |
| Caseta de l'Albert Sastre                   | Confidencial      |        | Confidencial web, xarxes socials, eagora   | 296.836 | 4.543.689 | EV-M -62    | Sector 2        |
| Mas dels Irlandesos (costat Kim)            | Confidencial      |        | Confidencial web, xarxes socials, eagora   | 294.640 | 4.548.186 | EV-M -63    | Sector 1        |
| Magatzem del Verano - fàbrica de Melmelades | Confidencial      |        | Confidencial web, xarxes socials, eagora   | 296.468 | 4.547.049 | EV-IND -64  | Sector 1        |
| Lo Cau del Llop                             | Confidencial      |        | Confidencial web, xarxes socials, eagora   | 295.373 | 4.547.755 | EV-M -65    | Sector 2        |
| Regalets de Calandria                       | Confidencial      |        | Confidencial web, xarxes socials, eagora   | 294.228 | 4.546.983 | EV-M -66    | Sector 2        |
| Villa Maria (seco)                          | Confidencial      |        | Confidencial web, xarxes socials, eagora   | 296.855 | 4.543.837 | EV-M -74    | Sector 2        |
| Mas de Ramon Roig (seco)                    | Confidencial      |        | Confidencial web, xarxes socials, eagora   | 296.822 | 4.543.806 | EV-M -75    | Sector 2        |
| Mas de Pirri                                | Confidencial      |        | Confidencial web, xarxes socials, eagora   | 296.996 | 4.544.436 | EV-M -76    | Sector 2        |
| Hort de la Colomina                         | Confidencial      |        | Confidencial web, xarxes socials, eagora   | 299.266 | 4.546.487 | EV-M -82    | Sector 1        |
| Mas del Pinellà                             | Confidencial      |        | Confidencial web, xarxes socials, eagora   | 292.976 | 4.547.530 | EV-M -93    | Sector 2        |
| Mas de Pollanch                             | Confidencial      |        | Confidencial web, xarxes socials, eagora   | 295.340 | 4.548.585 | EV-M -94    | Sector 1        |
| Les Voltes del Taf                          | Confidencial      |        | Confidencial web, xarxes socials, eagora   | 298.495 | 4.544.128 | EV-M -97    | Sector 3        |
| Regalet de Roc                              | Confidencial      |        | Confidencial web, xarxes socials, eagora   | 294.827 | 4.546.798 | EV-M -99    | Sector 2        |
| Regalet de l'Enciamoto                      | Confidencial      |        | Confidencial web, xarxes socials, eagora   | 294.137 | 4.546.546 | EV-M -100   | Sector 2        |
| Hort d'Estanislaó                           | Confidencial      |        | Confidencial web, xarxes socials, eagora   | 295.344 | 4.548.584 | EV-M -102   | Sector 1        |
| Mas de l'Assalutador                        | Confidencial      |        | Confidencial web, xarxes socials, eagora   | 294.088 | 4.545.645 | EV-M -103   | Sector 2        |
| Granja de Rogelio Cabus                     | Confidencial      |        | Confidencial web, xarxes socials, eagora   | 296.071 | 4.548.388 | EV-RAM -104 | Sector 1        |



| Element vulnerable                    | Ocupació/població | Adreça | Telèfon/altre mitjà d'avis (per prioritat) | X       | Y         | Codi mapa | Sector incendis |
|---------------------------------------|-------------------|--------|--|---------|-----------|-----------|-----------------|
| Corral de Pedro Perez (ases i gossos) | Confidencial      |        | Confidencial web, xarxes socials, eagora   | 296.739 | 4.547.874 | EV-M -106 | Sector 1        |
| Mas del Gafarró (cavalls)             | Confidencial      |        | Confidencial web, xarxes socials, eagora   | 295.775 | 4.547.962 | EV-M -107 | Sector 1        |

### 3.2.2.2. ELEMENTS VULNERABLES PER INUNDACIONS. INUNCAT

| Element vulnerable                        | Ocupació/població | Adreça                | Telèfon/altre mitjà d'avis (per prioritat)                         | X       | Y         | Codi mapa  | Afectació inundacions                            |
|---|-------------------|-----------------------|--|---------|-----------|------------|--|
| Nucli de Miravet                          | 603               |                       | web, xarxes socials, eagora  | 298.259 | 4.546.066 | EV-URB -1  | Zona inundable per a períodes de retorn riu Ebre |
| Ajuntament                                | Confidencial      | Plaça Major 1         | 977407134<br>ajuntament@miravet.cat<br>web, xarxes socials, eagora | 298.072 | 4.545.751 | EV-AJ -2   | Zona inundable per a períodes de retorn riu Ebre |
| L'Assens                                  | Confidencial      | Carrer Major 6        | 977407134 web, xarxes socials, eagora                              | 298.066 | 4.545.785 | EV-CU -3   | Zona inundable per a períodes de retorn riu Ebre |
| Local de les entitats                     | Confidencial      | Plaça de l'Arenal s/n | web, xarxes socials, eagora  | 298.086 | 4.545.742 | EV-CU -4   | Zona inundable per a períodes de retorn riu Ebre |
| Consultori mèdic                          | Confidencial      | Plaça de l'Arenal s/n | 977407084 web, xarxes socials, eagora                              | 298.080 | 4.545.752 | EV-SAN -5  | Zona inundable per a períodes de retorn riu Ebre |
| Pas de Barca                              | Confidencial      |                       | web, xarxes socials, eagora  | 298.956 | 4.545.184 | EV-ZE -6   | Zona inundable per a períodes de retorn riu Ebre |
| Embarcador de Miravet                     | Confidencial      |                       | web, xarxes socials, eagora  | 298.200 | 4.545.615 | EV-ZE -7   | Zona inundable per a períodes de retorn riu Ebre |
| Casal Municipal                           | Confidencial      | Carrer Creu 47        | 977407134 web, xarxes socials, eagora                              | 298.287 | 4.546.164 | EV-CU -8   | Zona inundable per a períodes de retorn riu Ebre |
| Temporers                                 | Confidencial      | Carrer Creu 47B       | web, xarxes socials, eagora  | 298.265 | 4.546.164 | EV-H -9    | Zona inundable per a períodes de retorn riu Ebre |
| Escola Roc Llop i Convalia XER Benissanet | Confidencial      | Carrer Creu 49        | 977407400 web, xarxes socials, eagora                              | 298.269 | 4.546.133 | EV-EDU -10 | Zona inundable per a períodes de retorn riu Ebre |
| Piscina municipal                         | Confidencial      | Carrer Creu 47A       | web, xarxes socials, eagora  | 298.343 | 4.546.152 | EV-ESP -11 | Zona inundable per a períodes de retorn riu Ebre |

| Element vulnerable                 | Ocupació/<br>població | Adreça          | Telèfon/altre mitjà d'avis<br>(per prioritat)   | X       | Y         | Codi mapa  | Afectació<br>inundacions                         |
|------------------------------------|-----------------------|-----------------|---|---------|-----------|------------|--|
| Zona esportiva municipal           | <i>Confidencial</i>   | Carrer Creu 47A | web, xarxes socials, eagora                     | 298.280 | 4.546.235 | EV-ESP -12 | Zona inundable per a períodes de retorn riu Ebre |
| Parc                               | <i>Confidencial</i>   |                 | web, xarxes socials, eagora                     | 298.159 | 4.545.692 | EV-ZE -14  | Zona inundable per a períodes de retorn riu Ebre |
| Àrea d'autocaravan es              | <i>Confidencial</i>   |                 | web, xarxes socials, eagora                     | 298.553 | 4.545.962 | EV-P -15   | Zona inundable per a períodes de retorn riu Ebre |
| La Inmaculada                      | <i>Confidencial</i>   |                 | web, xarxes socials, eagora                     | 298.061 | 4.545.865 | EV-REL -18 | Zona inundable per a períodes de retorn riu Ebre |
| Caseta de fusta de Royse           | <i>Confidencial</i>   |                 | <i>Confidencial</i> web, xarxes socials, eagora | 297.107 | 4.544.160 | EV-M -27   | Zona inundable per a períodes de retorn riu Ebre |
| Mas de Surrall                     | <i>Confidencial</i>   |                 | <i>Confidencial</i> web, xarxes socials, eagora | 297.018 | 4.544.760 | EV-M -28   | Zona inundable per a períodes de retorn riu Ebre |
| Mas Pegna                          | <i>Confidencial</i>   |                 | <i>Confidencial</i> web, xarxes socials, eagora | 297.477 | 4.544.562 | EV-M -29   | Zona inundable per a períodes de retorn riu Ebre |
| Xesa                               | <i>Confidencial</i>   |                 | <i>Confidencial</i> web, xarxes socials, eagora | 296.263 | 4.542.130 | EV-M -30   | Zona inundable per a períodes de retorn riu Ebre |
| Magatzem Santiago del Mas - Blores | <i>Confidencial</i>   |                 | <i>Confidencial</i> web, xarxes socials, eagora | 296.997 | 4.544.696 | EV-M -41   | Zona inundable per a períodes de retorn riu Ebre |
| Mas de Ricardo - El Frances        | <i>Confidencial</i>   |                 | <i>Confidencial</i> web, xarxes socials, eagora | 296.995 | 4.544.677 | EV-M -42   | Zona inundable per a períodes de retorn riu Ebre |
| Illeta de La Torre                 | <i>Confidencial</i>   |                 | <i>Confidencial</i> web, xarxes socials, eagora | 298.687 | 4.545.898 | EV-M -52   | Zona inundable per a períodes de retorn riu Ebre |
| Illeta de Garreta                  | <i>Confidencial</i>   |                 | <i>Confidencial</i> web, xarxes socials, eagora | 298.833 | 4.546.010 | EV-M -53   | Zona inundable per a períodes de retorn riu Ebre |
| Illeta de Ñeques                   | <i>Confidencial</i>   |                 | <i>Confidencial</i> web, xarxes socials, eagora | 298.842 | 4.546.015 | EV-M -54   | Zona inundable per a períodes de retorn riu Ebre |
| Mas de la Rosa                     | <i>Confidencial</i>   |                 | <i>Confidencial</i> web, xarxes socials, eagora | 299.565 | 4.546.943 | EV-M -55   | Zona inundable per a períodes de retorn riu Ebre |

| Element vulnerable           | Ocupació/<br>població | Adreça | Telèfon/altre mitjà d'avis<br>(per prioritat)   | X       | Y         | Codi mapa  | Afectació<br>inundacions                         |
|------------------------------|-----------------------|--------|---|---------|-----------|------------|--|
| Mas de Pep Calanda           | <i>Confidencial</i>   |        | <i>Confidencial</i> web, xarxes socials, eagora | 299.518 | 4.546.911 | EV-M -56   | Zona inundable per a períodes de retorn riu Ebre |
| Xalet de l'Hector            | <i>Confidencial</i>   |        | <i>Confidencial</i> web, xarxes socials, eagora | 299.145 | 4.546.409 | EV-M -57   | Zona inundable per a períodes de retorn riu Ebre |
| Xalet de la Belen i David    | <i>Confidencial</i>   |        | <i>Confidencial</i> web, xarxes socials, eagora | 298.179 | 4.545.873 | EV-M -58   | Zona inundable per a períodes de retorn riu Ebre |
| Xalet de Tomàs               | <i>Confidencial</i>   |        | <i>Confidencial</i> web, xarxes socials, eagora | 298.792 | 4.546.501 | EV-M -59   | Zona inundable per a períodes de retorn riu Ebre |
| Mas de les Potacaries        | <i>Confidencial</i>   |        | <i>Confidencial</i> web, xarxes socials, eagora | 299.094 | 4.546.944 | EV-M -60   | Zona inundable per a períodes de retorn riu Ebre |
| Mas de la Mònica             | <i>Confidencial</i>   |        | <i>Confidencial</i> web, xarxes socials, eagora | 299.376 | 4.547.102 | EV-M -61   | Zona inundable per a períodes de retorn riu Ebre |
| Caseta de l'Albert Sastre    | <i>Confidencial</i>   |        | <i>Confidencial</i> web, xarxes socials, eagora | 296.836 | 4.543.689 | EV-M -62   | Zona inundable per a períodes de retorn riu Ebre |
| Cantereria de Ferran Segarra | <i>Confidencial</i>   |        | <i>Confidencial</i> web, xarxes socials, eagora | 298.812 | 4.546.523 | EV-IND -68 | Zona inundable per a períodes de retorn riu Ebre |
| Aubal de la Lali             | <i>Confidencial</i>   |        | <i>Confidencial</i> web, xarxes socials, eagora | 299.267 | 4.547.092 | EV-M -69   | Zona inundable per a períodes de retorn riu Ebre |
| Mas de la Lupe               | <i>Confidencial</i>   |        | <i>Confidencial</i> web, xarxes socials, eagora | 299.376 | 4.547.000 | EV-M -70   | Zona inundable per a períodes de retorn riu Ebre |
| La senia Gran                | <i>Confidencial</i>   |        | <i>Confidencial</i> web, xarxes socials, eagora | 299.293 | 4.546.838 | EV-M -71   | Zona inundable per a períodes de retorn riu Ebre |
| Hort de Sant Sebastià        | <i>Confidencial</i>   |        | <i>Confidencial</i> web, xarxes socials, eagora | 299.098 | 4.546.956 | EV-M -72   | Zona inundable per a períodes de retorn riu Ebre |
| Hort del Pelegrí             | <i>Confidencial</i>   |        | <i>Confidencial</i> web, xarxes socials, eagora | 298.594 | 4.545.864 | EV-M -73   | Zona inundable per a períodes de retorn riu Ebre |
| Mas de Pirri                 | <i>Confidencial</i>   |        | <i>Confidencial</i> web, xarxes socials, eagora | 296.996 | 4.544.436 | EV-M -76   | Zona inundable per a períodes de retorn riu Ebre |

| Element vulnerable                                 | Ocupació/<br>població | Adreça | Telèfon/altre mitjà d'avis<br>(per prioritat)   | X       | Y         | Codi mapa | Afectació<br>inundacions                         |
|--|-----------------------|--------|---|---------|-----------|-----------|--|
| Illeta d'Amadeo                                    | <i>Confidencial</i>   |        | <i>Confidencial</i> web, xarxes socials, eagora | 298.441 | 4.545.726 | EV-M -77  | Zona inundable per a períodes de retorn riu Ebre |
| Illeta de Josep del Ferrer                         | <i>Confidencial</i>   |        | <i>Confidencial</i> web, xarxes socials, eagora | 299.374 | 4.546.995 | EV-M -78  | Zona inundable per a períodes de retorn riu Ebre |
| Illeta de Marsal                                   | <i>Confidencial</i>   |        | <i>Confidencial</i> web, xarxes socials, eagora | 298.393 | 4.545.590 | EV-M -79  | Zona inundable per a períodes de retorn riu Ebre |
| Illeta de Juan de la Leonor (cavalls)              | <i>Confidencial</i>   |        | <i>Confidencial</i> web, xarxes socials, eagora | 298.538 | 4.545.557 | EV-M -80  | Zona inundable per a períodes de retorn riu Ebre |
| Hort de Maso (turisme rural i explotació agrícola) | <i>Confidencial</i>   |        | <i>Confidencial</i> web, xarxes socials, eagora | 298.788 | 4.545.409 | EV-M -81  | Zona inundable per a períodes de retorn riu Ebre |
| Hort de la Colomina                                | <i>Confidencial</i>   |        | <i>Confidencial</i> web, xarxes socials, eagora | 299.266 | 4.546.487 | EV-M -82  | Zona inundable per a períodes de retorn riu Ebre |
| Hort de Pau  | <i>Confidencial</i>   |        | <i>Confidencial</i> web, xarxes socials, eagora | 299.192 | 4.546.430 | EV-M -83  | Zona inundable per a períodes de retorn riu Ebre |
| Hort de Gorreta - Granja                           | <i>Confidencial</i>   |        | <i>Confidencial</i> web, xarxes socials, eagora | 299.106 | 4.546.416 | EV-M -84  | Zona inundable per a períodes de retorn riu Ebre |
| Hort de Minguilla                                  | <i>Confidencial</i>   |        | <i>Confidencial</i> web, xarxes socials, eagora | 299.040 | 4.546.408 | EV-M -85  | Zona inundable per a períodes de retorn riu Ebre |
| Hort de Pollanch                                   | <i>Confidencial</i>   |        | <i>Confidencial</i> web, xarxes socials, eagora | 298.989 | 4.546.377 | EV-M -86  | Zona inundable per a períodes de retorn riu Ebre |
| Hort de Ferran                                     | <i>Confidencial</i>   |        | <i>Confidencial</i> web, xarxes socials, eagora | 298.965 | 4.546.314 | EV-M -87  | Zona inundable per a períodes de retorn riu Ebre |
| Hort de Burot                                      | <i>Confidencial</i>   |        | <i>Confidencial</i> web, xarxes socials, eagora | 298.856 | 4.546.231 | EV-M -88  | Zona inundable per a períodes de retorn riu Ebre |
| Viveros Ebro                                       | <i>Confidencial</i>   |        | <i>Confidencial</i> web, xarxes socials, eagora | 298.788 | 4.545.402 | EV-M -89  | Zona inundable per a períodes de retorn riu Ebre |
| Hort del Motxo                                     | <i>Confidencial</i>   |        | <i>Confidencial</i> web, xarxes socials, eagora | 299.093 | 4.546.740 | EV-M -90  | Zona inundable per a períodes de retorn riu Ebre |

| Element vulnerable  | Ocupació/<br>població | Adreça | Telèfon/altre mitjà d'avis<br>(per prioritat) | X       | Y         | Codi mapa   | Afectació<br>inundacions                                  |
|---|-----------------------|--------|---|---------|-----------|-------------|---|
| Hort de Simó  | Confidencial          |        | Confidencial web, xarxes<br>socials, eagora   | 299.000 | 4.546.641 | EV-M -91    | Zona inundable<br>per a períodes<br>de retorn riu<br>Ebre |
| La Vinyassa   | Confidencial          |        | Confidencial web, xarxes<br>socials, eagora   | 298.829 | 4.546.679 | EV-M -92    | Zona inundable<br>per a períodes<br>de retorn riu<br>Ebre |
| Illeta de<br>Ciurana                                      | Confidencial          |        | Confidencial web, xarxes<br>socials, eagora   | 298.886 | 4.546.019 | EV-M -95    | Zona inundable<br>per a períodes<br>de retorn riu<br>Ebre |
| Hort de Pujol   | Confidencial          |        | Confidencial web, xarxes<br>socials, eagora   | 298.355 | 4.546.498 | EV-M -96    | Zona inundable<br>per a períodes<br>de retorn riu<br>Ebre |
| Les Voltes del<br>Taf                                     | Confidencial          |        | Confidencial web, xarxes<br>socials, eagora   | 298.495 | 4.544.128 | EV-M -97    | Zona inundable<br>per a períodes<br>de retorn riu<br>Ebre |
| Mas de la<br>Tomas del<br>Sant                            | Confidencial          |        | Confidencial web, xarxes<br>socials, eagora   | 299.097 | 4.546.728 | EV-M -98    | Zona inundable<br>per a períodes<br>de retorn riu<br>Ebre |
| Hort de la<br>Flora                                       | Confidencial          |        | Confidencial web, xarxes<br>socials, eagora   | 299.074 | 4.546.208 | EV-M -101   | Zona inundable<br>per a períodes<br>de retorn riu<br>Ebre |
| Illa de Putxó   | Confidencial          |        | Confidencial web, xarxes<br>socials, eagora   | 299.995 | 4.546.436 | EV-M -105   | Zona inundable<br>per a períodes<br>de retorn riu<br>Ebre |
| Illeta del<br>Patronet                                    | Confidencial          |        | Confidencial web, xarxes<br>socials, eagora   | 298.629 | 4.545.885 | EV-M -108   | Zona inundable<br>per a períodes<br>de retorn riu<br>Ebre |
| Hort de Paula   | Confidencial          |        | Confidencial web, xarxes<br>socials, eagora   | 299.000 | 4.546.769 | EV-M -109   | Zona inundable<br>per a períodes<br>de retorn riu<br>Ebre |
| Cantereria de<br>Pedrola                                  | Confidencial          |        | Confidencial web, xarxes<br>socials, eagora   | 298.785 | 4.546.359 | EV-IND -110 | Zona inundable<br>per a períodes<br>de retorn riu<br>Ebre |
| Cooperativa<br>agrícola                                   | Confidencial          |        | Confidencial web, xarxes<br>socials, eagora   | 298.310 | 4.546.052 | EV-IND -111 | Zona inundable<br>per a períodes<br>de retorn riu<br>Ebre |
| Alfareria<br>J.Jornet                                     | Confidencial          |        | Confidencial web, xarxes<br>socials, eagora   | 298.486 | 4.546.477 | EV-IND -112 | Zona inundable<br>per a períodes<br>de retorn riu<br>Ebre |
| Habitatges C.<br>Ferreries 7<br>(afectació als<br>baixos) | Confidencial          |        | web, xarxes socials,<br>eagora                | 297.895 | 4.545.461 | EV-H-113    | Zona<br>inundable per<br>a períodes de<br>retorn riu Ebre |

| Element vulnerable                                   | Ocupació/<br>població | Adreça | Telèfon/altre mitjà d'avis<br>(per prioritat) | X       | Y         | Codi mapa | Afectació<br>inundacions                         |
|--|-----------------------|--------|---|---------|-----------|-----------|--|
| Habitatges C. Ferreries 1-5 (afectació als baixos)   | <i>Confidencial</i>   |        | web, xarxes socials, eagora                   | 297.935 | 4.545.501 | EV-H-114  | Zona inundable per a períodes de retorn riu Ebre |
| Habitatges C. del Forn 6-10 (afectació als baixos)   | <i>Confidencial</i>   |        | web, xarxes socials, eagora                   | 297.973 | 4.545.544 | EV-H-115  | Zona inundable per a períodes de retorn riu Ebre |
| Habitatges C. de la Palla 1-3 (afectació als baixos) | <i>Confidencial</i>   |        | web, xarxes socials, eagora                   | 297.988 | 4.545.554 | EV-H-116  | Zona inundable per a períodes de retorn riu Ebre |
| Habitatges C. de la Palla 2 (afectació als baixos)   | <i>Confidencial</i>   |        | web, xarxes socials, eagora                   | 297.996 | 4.545.562 | EV-H-117  | Zona inundable per a períodes de retorn riu Ebre |
| Habitatges C. del Forn s/n (afectació als baixos)    | <i>Confidencial</i>   |        | web, xarxes socials, eagora                   | 298.013 | 4.545.561 | EV-H-118  | Zona inundable per a períodes de retorn riu Ebre |
| Habitatges C. del Palau 30-34 (afectació als baixos) | <i>Confidencial</i>   |        | web, xarxes socials, eagora                   | 298.029 | 4.545.605 | EV-H-119  | Zona inundable per a períodes de retorn riu Ebre |
| Habitatges C. del Palau 18-20 (afectació als baixos) | <i>Confidencial</i>   |        | web, xarxes socials, eagora                   | 298.032 | 4.545.645 | EV-H-120  | Zona inundable per a períodes de retorn riu Ebre |
| Habitatges C. del Palau 24-28 (afectació als baixos) | <i>Confidencial</i>   |        | web, xarxes socials, eagora                   | 298.044 | 4.545.646 | EV-H-121  | Zona inundable per a períodes de retorn riu Ebre |
| Habitatges C. del Riu 22-32 (afectació als baixos)   | <i>Confidencial</i>   |        | web, xarxes socials, eagora                   | 298.048 | 4.545.618 | EV-H-122  | Zona inundable per a períodes de retorn riu Ebre |
| Habitatges C. del Riu 14-20 (afectació als baixos)   | <i>Confidencial</i>   |        | web, xarxes socials, eagora                   | 298.059 | 4.545.653 | EV-H-123  | Zona inundable per a períodes de retorn riu Ebre |
| Habitatges C. del Palau 11 (afectació als baixos)    | <i>Confidencial</i>   |        | web, xarxes socials, eagora                   | 298.048 | 4.545.668 | EV-H-124  | Zona inundable per a períodes de retorn riu Ebre |
| Habitatges C. Fosc 1-7 (afectació als baixos)        | <i>Confidencial</i>   |        | web, xarxes socials, eagora                   | 298.046 | 4.545.688 | EV-H-125  | Zona inundable per a períodes de retorn riu Ebre |
| Habitatges C. Fosc 9-19                              | <i>Confidencial</i>   |        | web, xarxes socials, eagora                   | 298.041 | 4.545.736 | EV-H-126  | Zona inundable per                               |

| Element vulnerable                                    | Ocupació/<br>població | Adreça | Telèfon/altre mitjà d'avis<br>(per prioritat) | X       | Y         | Codi mapa | Afectació<br>inundacions                         |
|---|-----------------------|--------|---|---------|-----------|-----------|--|
| (afectació als baixos)                                |                       |        |   |         |           |           | a períodes de retorn riu Ebre                    |
| Habitatges C. del Riu 2-12 (afectació als baixos)     | <i>Confidencial</i>   |        | web, xarxes socials, eagora                   | 298.066 | 4.545.696 | EV-H-127  | Zona inundable per a períodes de retorn riu Ebre |
| Habitatges C. Fosc 2-6 (afectació als baixos)         | <i>Confidencial</i>   |        | web, xarxes socials, eagora                   | 298.057 | 4.545.711 | EV-H-128  | Zona inundable per a períodes de retorn riu Ebre |
| Habitatges C. del Riu 1-9 (afectació als baixos)      | <i>Confidencial</i>   |        | web, xarxes socials, eagora                   | 298.080 | 4.545.691 | EV-H-129  | Zona inundable per a períodes de retorn riu Ebre |
| Habitatges Pl. Major 1-4 (afectació als baixos)       | <i>Confidencial</i>   |        | web, xarxes socials, eagora                   | 298.070 | 4.545.732 | EV-H-130  | Zona inundable per a períodes de retorn riu Ebre |
| Habitatges Pl. Major 5-9 (afectació als baixos)       | <i>Confidencial</i>   |        | web, xarxes socials, eagora                   | 298.053 | 4.545.738 | EV-H-131  | Zona inundable per a períodes de retorn riu Ebre |
| Habitatges Pg. de l'Arenal 16 (afectació als baixos)  | <i>Confidencial</i>   |        | web, xarxes socials, eagora                   | 298.083 | 4.545.685 | EV-H-132  | Zona inundable per a períodes de retorn riu Ebre |
| Habitatges Pg. de l'Arenal 10 (afectació als baixos)  | <i>Confidencial</i>   |        | web, xarxes socials, eagora                   | 298.086 | 4.545.711 | EV-H-133  | Zona inundable per a períodes de retorn riu Ebre |
| Habitatges Pg. de l'Arenal 2 (afectació als baixos)   | <i>Confidencial</i>   |        | web, xarxes socials, eagora                   | 298.096 | 4.545.757 | EV-H-134  | Zona inundable per a períodes de retorn riu Ebre |
| Habitatges C. de les Roques 2 (afectació als baixos)  | <i>Confidencial</i>   |        | web, xarxes socials, eagora                   | 298.024 | 4.545.762 | EV-H-135  | Zona inundable per a períodes de retorn riu Ebre |
| Habitatges Camí de la Mola 1-5 (afectació als baixos) | <i>Confidencial</i>   |        | web, xarxes socials, eagora                   | 298.097 | 4.545.798 | EV-H-136  | Zona inundable per a períodes de retorn riu Ebre |
| Habitatges C. Major 1-39 (afectació als baixos)       | <i>Confidencial</i>   |        | web, xarxes socials, eagora                   | 298.035 | 4.545.835 | EV-H-137  | Zona inundable per a períodes de retorn riu Ebre |

| Element vulnerable                                      | Ocupació/<br>població | Adreça | Telèfon/altre mitjà d'avis<br>(per prioritat) | X       | Y         | Codi mapa | Afectació<br>inundacions                         |
|---|-----------------------|--------|---|---------|-----------|-----------|--|
| Habitatges C. Major 2-30 (afectació als baixos)         | <i>Confidencial</i>   |        | web, xarxes socials, eagora                   | 298.052 | 4.545.816 | EV-H-138  | Zona inundable per a períodes de retorn riu Ebre |
| Habitatges C. del Mig 1-31 (afectació als baixos)       | <i>Confidencial</i>   |        | web, xarxes socials, eagora                   | 298.015 | 4.545.799 | EV-H-139  | Zona inundable per a períodes de retorn riu Ebre |
| Habitatges C. del Mig 2-28 (afectació als baixos)       | <i>Confidencial</i>   |        | web, xarxes socials, eagora                   | 298.021 | 4.545.817 | EV-H-140  | Zona inundable per a períodes de retorn riu Ebre |
| Habitatges C. del Mig 37-43 (afectació als baixos)      | <i>Confidencial</i>   |        | web, xarxes socials, eagora                   | 297.998 | 4.545.864 | EV-H-141  | Zona inundable per a períodes de retorn riu Ebre |
| Habitatges C. del Mig 35 (afectació als baixos)         | <i>Confidencial</i>   |        | web, xarxes socials, eagora                   | 297.994 | 4.545.846 | EV-H-142  | Zona inundable per a períodes de retorn riu Ebre |
| Habitatges C. Barranc de Pol 1 (afectació als baixos)   | <i>Confidencial</i>   |        | web, xarxes socials, eagora                   | 297.990 | 4.545.880 | EV-H-143  | Zona inundable per a períodes de retorn riu Ebre |
| Habitatges C. Barranc de Pol 2 (afectació als baixos)   | <i>Confidencial</i>   |        | web, xarxes socials, eagora                   | 297.972 | 4.545.909 | EV-H-144  | Zona inundable per a períodes de retorn riu Ebre |
| Habitatges C. Sant Antoni 14-16 (afectació als baixos)  | <i>Confidencial</i>   |        | web, xarxes socials, eagora                   | 297.955 | 4.545.879 | EV-H-145  | Zona inundable per a períodes de retorn riu Ebre |
| Habitatges C. Sant Antoni 29-35 (afectació als baixos)  | <i>Confidencial</i>   |        | web, xarxes socials, eagora                   | 297.949 | 4.545.888 | EV-H-146  | Zona inundable per a períodes de retorn riu Ebre |
| Habitatges C. de les Flors 45-51 (afectació als baixos) | <i>Confidencial</i>   |        | web, xarxes socials, eagora                   | 297.982 | 4.545.916 | EV-H-147  | Zona inundable per a períodes de retorn riu Ebre |
| Habitatges C. de les Flors 34-36 (afectació als baixos) | <i>Confidencial</i>   |        | web, xarxes socials, eagora                   | 297.996 | 4.545.918 | EV-H-148  | Zona inundable per a períodes de retorn riu Ebre |

| Element vulnerable  | Ocupació/<br>població | Adreça | Telèfon/altre mitjà d'avis<br>(per prioritat) | X       | Y         | Codi mapa | Afectació<br>inundacions                         |
|---|-----------------------|--------|---|---------|-----------|-----------|--|
| Habitatges Pg. De l'Església 2 (afectació als baixos)     | <i>Confidencial</i>   |        | web, xarxes socials, eagora                   | 298.065 | 4.545.883 | EV-H-149  | Zona inundable per a períodes de retorn riu Ebre |
| Habitatges C. Verge de Gràcia 4-44 (afectació als baixos) | <i>Confidencial</i>   |        | web, xarxes socials, eagora                   | 298.034 | 4.545.936 | EV-H-150  | Zona inundable per a períodes de retorn riu Ebre |
| Habitatges C. Verge de Gràcia 2 (afectació als baixos)    | <i>Confidencial</i>   |        | web, xarxes socials, eagora                   | 298.084 | 4.545.994 | EV-H-151  | Zona inundable per a períodes de retorn riu Ebre |
| Habitatges C. Verge de Gràcia 1-27 (afectació als baixos) | <i>Confidencial</i>   |        | web, xarxes socials, eagora                   | 298.078 | 4.545.958 | EV-H-152  | Zona inundable per a períodes de retorn riu Ebre |
| Habitatges C. Verge de Gràcia 29 (afectació als baixos)   | <i>Confidencial</i>   |        | web, xarxes socials, eagora                   | 298.024 | 4.545.892 | EV-H-153  | Zona inundable per a períodes de retorn riu Ebre |
| Habitatges C. de Gandesa 1-11 (afectació als baixos)      | <i>Confidencial</i>   |        | web, xarxes socials, eagora                   | 298.061 | 4.546.011 | EV-H-154  | Zona inundable per a períodes de retorn riu Ebre |
| Habitatges C. de Gandesa 15 (afectació als baixos)        | <i>Confidencial</i>   |        | web, xarxes socials, eagora                   | 298.019 | 4.546.036 | EV-H-155  | Zona inundable per a períodes de retorn riu Ebre |
| Habitatges C. de Gandesa 17-29 (afectació als baixos)     | <i>Confidencial</i>   |        | web, xarxes socials, eagora                   | 298.022 | 4.546.069 | EV-H-156  | Zona inundable per a períodes de retorn riu Ebre |
| Habitatges C. de Gandesa 2-36 (afectació als baixos)      | <i>Confidencial</i>   |        | web, xarxes socials, eagora                   | 298.059 | 4.546.055 | EV-H-157  | Zona inundable per a períodes de retorn riu Ebre |
| Habitatges C. del Baixador 2 (afectació als baixos)       | <i>Confidencial</i>   |        | web, xarxes socials, eagora                   | 298.116 | 4.545.957 | EV-H-158  | Zona inundable per a períodes de retorn riu Ebre |



| Element vulnerable                                       | Ocupació/<br>població | Adreça | Telèfon/altre mitjà d'avis<br>(per prioritat) | X       | Y         | Codi mapa | Afectació<br>inundacions                         |
|--|-----------------------|--------|---|---------|-----------|-----------|--|
| Habitatges C. del Baixador 1-3 (afectació als baixos)    | <i>Confidencial</i>   |        | web, xarxes socials, eagora                   | 298.147 | 4.545.973 | EV-H-159  | Zona inundable per a períodes de retorn riu Ebre |
| Habitatges Pl. dels Caiguts 1-11 (afectació als baixos)  | <i>Confidencial</i>   |        | web, xarxes socials, eagora                   | 298.104 | 4.546.025 | EV-H-160  | Zona inundable per a períodes de retorn riu Ebre |
| Habitatges Pl. dels Caiguts 12-15 (afectació als baixos) | <i>Confidencial</i>   |        | web, xarxes socials, eagora                   | 298.114 | 4.546.001 | EV-H-161  | Zona inundable per a períodes de retorn riu Ebre |
| Habitatges C. de la Creu 2-16 (afectació als baixos)     | <i>Confidencial</i>   |        | web, xarxes socials, eagora                   | 298.151 | 4.546.002 | EV-H-162  | Zona inundable per a períodes de retorn riu Ebre |
| Habitatges C. de la Creu 18-24 (afectació als baixos)    | <i>Confidencial</i>   |        | web, xarxes socials, eagora                   | 298.208 | 4.546.013 | EV-H-163  | Zona inundable per a períodes de retorn riu Ebre |
| Habitatges C. de la Creu 26 (afectació als baixos)       | <i>Confidencial</i>   |        | web, xarxes socials, eagora                   | 298.236 | 4.546.031 | EV-H-164  | Zona inundable per a períodes de retorn riu Ebre |
| Habitatges C. de la Creu 1-11 (afectació als baixos)     | <i>Confidencial</i>   |        | web, xarxes socials, eagora                   | 298.147 | 4.546.020 | EV-H-165  | Zona inundable per a períodes de retorn riu Ebre |
| Habitatges C. de la Creu 13-19 (afectació als baixos)    | <i>Confidencial</i>   |        | web, xarxes socials, eagora                   | 298.161 | 4.546.032 | EV-H-166  | Zona inundable per a períodes de retorn riu Ebre |
| Habitatges C. de la Creu 21-27 (afectació als baixos)    | <i>Confidencial</i>   |        | web, xarxes socials, eagora                   | 298.179 | 4.546.020 | EV-H-167  | Zona inundable per a períodes de retorn riu Ebre |
| Habitatges C. de la Creu 29-33 (afectació als baixos)    | <i>Confidencial</i>   |        | web, xarxes socials, eagora                   | 298.204 | 4.546.032 | EV-H-168  | Zona inundable per a períodes de retorn riu Ebre |
| Habitatges C. de Mòra 33 (afectació als baixos)          | <i>Confidencial</i>   |        | web, xarxes socials, eagora                   | 298.243 | 4.546.060 | EV-H-169  | Zona inundable per a períodes de retorn riu Ebre |
| Habitatges C. de la Creu 35-41 (afectació als baixos)    | <i>Confidencial</i>   |        | web, xarxes socials, eagora                   | 298.287 | 4.546.090 | EV-H-170  | Zona inundable per a períodes de retorn riu Ebre |

| Element vulnerable                                  | Ocupació/<br>població | Adreça | Telèfon/altre mitjà d'avis<br>(per prioritat) | X       | Y         | Codi mapa | Afectació<br>inundacions                         |
|---|-----------------------|--------|---|---------|-----------|-----------|--|
| Habitatges C. de la Creu 43 (afectació als baixos)  | <i>Confidencial</i>   |        | web, xarxes socials, eagora                   | 298.306 | 4.546.110 | EV-H-171  | Zona inundable per a períodes de retorn riu Ebre |
| Habitatges C. de la Creu s/n (afectació als baixos) | <i>Confidencial</i>   |        | web, xarxes socials, eagora                   | 298.364 | 4.546.098 | EV-H-172  | Zona inundable per a períodes de retorn riu Ebre |
| Habitatges Urb. Alcúdia 1-3 (afectació als baixos)  | <i>Confidencial</i>   |        | web, xarxes socials, eagora                   | 298.414 | 4.546.125 | EV-H-173  | Zona inundable per a períodes de retorn riu Ebre |
| Habitatges Urb. Alcúdia 5 (afectació als baixos)    | <i>Confidencial</i>   |        | web, xarxes socials, eagora                   | 298.451 | 4.546.148 | EV-H-174  | Zona inundable per a períodes de retorn riu Ebre |
| Habitatges Urb. Alcúdia 9 (afectació als baixos)    | <i>Confidencial</i>   |        | web, xarxes socials, eagora                   | 298.487 | 4.546.163 | EV-H-175  | Zona inundable per a períodes de retorn riu Ebre |
| Habitatges Urb. Alcúdia 11 (afectació als baixos)   | <i>Confidencial</i>   |        | web, xarxes socials, eagora                   | 298.523 | 4.546.177 | EV-H-176  | Zona inundable per a períodes de retorn riu Ebre |
| Habitatges Urb. Alcúdia 15 (afectació als baixos)   | <i>Confidencial</i>   |        | web, xarxes socials, eagora                   | 298.572 | 4.546.201 | EV-H-177  | Zona inundable per a períodes de retorn riu Ebre |
| Habitatges Urb. Alcúdia 6 (afectació als baixos)    | <i>Confidencial</i>   |        | web, xarxes socials, eagora                   | 298.469 | 4.546.112 | EV-H-178  | Zona inundable per a períodes de retorn riu Ebre |
| Habitatges Urb. Alcúdia 8 (afectació als baixos)    | <i>Confidencial</i>   |        | web, xarxes socials, eagora                   | 298.488 | 4.546.123 | EV-H-179  | Zona inundable per a períodes de retorn riu Ebre |
| Habitatges Urb. Alcúdia 10 (afectació als baixos)   | <i>Confidencial</i>   |        | web, xarxes socials, eagora                   | 298.503 | 4.546.130 | EV-H-180  | Zona inundable per a períodes de retorn riu Ebre |
| Habitatges Urb. Alcúdia 12 (afectació als baixos)   | <i>Confidencial</i>   |        | web, xarxes socials, eagora                   | 298.532 | 4.546.143 | EV-H-181  | Zona inundable per a períodes de retorn riu Ebre |
| Habitatges Urb. Alcúdia 14 (afectació als baixos)   | <i>Confidencial</i>   |        | web, xarxes socials, eagora                   | 298.559 | 4.546.158 | EV-H-182  | Zona inundable per a períodes de retorn riu Ebre |



| Element vulnerable                                  | Ocupació/<br>població | Adreça | Telèfon/altre mitjà d'avis<br>(per prioritat) | X       | Y         | Codi mapa | Afectació<br>inundacions                         |
|---|-----------------------|--------|---|---------|-----------|-----------|--|
| Habitatges Urb. Alcúdia 16 (afectació als baixos)   | <i>Confidencial</i>   |        | web, xarxes socials, eagora                   | 298.579 | 4.546.163 | EV-H-183  | Zona inundable per a períodes de retorn riu Ebre |
| Habitatges Urb. Alcúdia 18 (afectació als baixos)   | <i>Confidencial</i>   |        | web, xarxes socials, eagora                   | 298.591 | 4.546.174 | EV-H-184  | Zona inundable per a períodes de retorn riu Ebre |
| Habitatges C. sense nom (afectació als baixos)      | <i>Confidencial</i>   |        | web, xarxes socials, eagora                   | 298.590 | 4.546.093 | EV-H-185  | Zona inundable per a períodes de retorn riu Ebre |
| Habitatges C. sense nom (afectació als baixos)      | <i>Confidencial</i>   |        | web, xarxes socials, eagora                   | 298.643 | 4.546.103 | EV-H-186  | Zona inundable per a períodes de retorn riu Ebre |
| Habitatges C. sense nom (afectació als baixos)      | <i>Confidencial</i>   |        | web, xarxes socials, eagora                   | 298.686 | 4.546.098 | EV-H-187  | Zona inundable per a períodes de retorn riu Ebre |
| Habitatges C. de les Illetes (afectació als baixos) | <i>Confidencial</i>   |        | web, xarxes socials, eagora                   | 298.709 | 4.546.025 | EV-H-188  | Zona inundable per a períodes de retorn riu Ebre |
| Habitatges C. Raval 6 (afectació als baixos)        | <i>Confidencial</i>   |        | web, xarxes socials, eagora                   | 298.637 | 4.546.164 | EV-H-189  | Zona inundable per a períodes de retorn riu Ebre |
| Habitatges C. Raval 7 (afectació als baixos)        | <i>Confidencial</i>   |        | web, xarxes socials, eagora                   | 298.666 | 4.546.168 | EV-H-190  | Zona inundable per a períodes de retorn riu Ebre |
| Habitatges C. Raval 8 (afectació als baixos)        | <i>Confidencial</i>   |        | web, xarxes socials, eagora                   | 298.656 | 4.546.174 | EV-H-191  | Zona inundable per a períodes de retorn riu Ebre |
| Habitatges C. Raval 9-11 (afectació als baixos)     | <i>Confidencial</i>   |        | web, xarxes socials, eagora                   | 298.646 | 4.546.193 | EV-H-192  | Zona inundable per a períodes de retorn riu Ebre |
| Habitatges C. Raval 59-61 (afectació als baixos)    | <i>Confidencial</i>   |        | web, xarxes socials, eagora                   | 298.620 | 4.546.266 | EV-H-193  | Zona inundable per a períodes de retorn riu Ebre |
| Habitatges C. Raval s/n (afectació als baixos)      | <i>Confidencial</i>   |        | web, xarxes socials, eagora                   | 298.588 | 4.546.277 | EV-H-194  | Zona inundable per a períodes de retorn riu Ebre |
| Habitatges C. Raval 61-62                           | <i>Confidencial</i>   |        | web, xarxes socials, eagora                   | 298.611 | 4.546.320 | EV-H-195  | Zona inundable per                               |

| Element vulnerable   | Ocupació/<br>població | Adreça | Telèfon/altre mitjà d'avis<br>(per prioritat) | X       | Y         | Codi mapa | Afectació<br>inundacions                         |
|--|-----------------------|--------|---|---------|-----------|-----------|--|
| (afectació als baixos)   |                       |        |   |         |           |           | a períodes de retorn riu Ebre                    |
| Habitatges C. Raval 64-68 (afectació als baixos)                       | <i>Confidencial</i>   |        | web, xarxes socials, eagora                   | 298.598 | 4.546.337 | EV-H-196  | Zona inundable per a períodes de retorn riu Ebre |
| Habitatges C. Raval 77 (afectació als baixos)                          | <i>Confidencial</i>   |        | web, xarxes socials, eagora                   | 298.555 | 4.546.351 | EV-H-197  | Zona inundable per a períodes de retorn riu Ebre |
| Habitatges C. Raval 78 (afectació als baixos)                          | <i>Confidencial</i>   |        | web, xarxes socials, eagora                   | 298.526 | 4.546.351 | EV-H-198  | Zona inundable per a períodes de retorn riu Ebre |
| Habitatges C. Raval 68A (afectació als baixos)                         | <i>Confidencial</i>   |        | web, xarxes socials, eagora                   | 298.575 | 4.546.375 | EV-H-199  | Zona inundable per a períodes de retorn riu Ebre |
| Habitatges C. Raval 68T (afectació als baixos)                         | <i>Confidencial</i>   |        | web, xarxes socials, eagora                   | 298.561 | 4.546.382 | EV-H-200  | Zona inundable per a períodes de retorn riu Ebre |
| Habitatges C. Raval 68B (afectació als baixos)                         | <i>Confidencial</i>   |        | web, xarxes socials, eagora                   | 298.556 | 4.546.394 | EV-H-201  | Zona inundable per a períodes de retorn riu Ebre |
| Habitatges C. Raval 68C (afectació als baixos)                         | <i>Confidencial</i>   |        | web, xarxes socials, eagora                   | 298.546 | 4.546.403 | EV-H-202  | Zona inundable per a períodes de retorn riu Ebre |
| Habitatges C. Raval 69-70 (afectació als baixos)                       | <i>Confidencial</i>   |        | web, xarxes socials, eagora                   | 298.530 | 4.546.409 | EV-H-203  | Zona inundable per a períodes de retorn riu Ebre |
| Habitatges C. Raval s/n (afectació als baixos)                         | <i>Confidencial</i>   |        | web, xarxes socials, eagora                   | 298.365 | 4.546.508 | EV-H-204  | Zona inundable per a períodes de retorn riu Ebre |
| Habitatges Ctra. del Raval dels Canterers 80-84 (afectació als baixos) | <i>Confidencial</i>   |        | web, xarxes socials, eagora                   | 298.597 | 4.546.240 | EV-H-205  | Zona inundable per a períodes de retorn riu Ebre |
| Habitatges Ctra. del Raval dels Canterers 1-2 (afectació als baixos)   | <i>Confidencial</i>   |        | web, xarxes socials, eagora                   | 298.617 | 4.546.228 | EV-H-206  | Zona inundable per a períodes de retorn riu Ebre |

| Element vulnerable   | Ocupació/població | Adreça | Telèfon/altre mitjà d'avis (per prioritat) | X       | Y         | Codi mapa | Afectació inundacions                            |
|--|-------------------|--------|--|---------|-----------|-----------|--|
| Habitatges Ctra. del Raval dels Canterers 53-58 (afectació als baixos) | Confidencial      |        | web, xarxes socials, eagora                | 298.634 | 4.546.257 | EV-H-207  | Zona inundable per a períodes de retorn riu Ebre |
| Habitatges Ctra. del Raval dels Canterers 33-40 (afectació als baixos) | Confidencial      |        | web, xarxes socials, eagora                | 298.655 | 4.546.244 | EV-H-208  | Zona inundable per a períodes de retorn riu Ebre |
| Habitatges Ctra. del Raval dels Canterers 41 (afectació als baixos)    | Confidencial      |        | web, xarxes socials, eagora                | 298.661 | 4.546.266 | EV-H-209  | Zona inundable per a períodes de retorn riu Ebre |
| Habitatges Ctra. del Raval dels Canterers 44-46 (afectació als baixos) | Confidencial      |        | web, xarxes socials, eagora                | 298.684 | 4.546.299 | EV-H-210  | Zona inundable per a períodes de retorn riu Ebre |
| Habitatges Ctra. del Raval dels Canterers 54 (afectació als baixos)    | Confidencial      |        | web, xarxes socials, eagora                | 298.648 | 4.546.299 | EV-H-211  | Zona inundable per a períodes de retorn riu Ebre |
| Habitatges Ctra. del Raval dels Canterers 49-52 (afectació als baixos) | Confidencial      |        | web, xarxes socials, eagora                | 298.678 | 4.546.337 | EV-H-212  | Zona inundable per a períodes de retorn riu Ebre |

### 3.2.2.3. ELEMENTS VULNERABLES PER NEVADES. NEUCAT

| Element vulnerable | Ocupació/població | Adreça                | Telèfon/altre mitjà d'avis (per prioritat) | Sector                            | X       | Y         | Codi mapa |
|--------------------|-------------------|-----------------------|--|-----------------------------------|---------|-----------|-----------|
| Nucli de Miravet   | 603               |                       | web, xarxes socials, eagora                | Zona nord-est del terme municipal | 298.259 | 4.546.066 | EV-URB -1 |
| Consultori mèdic   | Confidencial      | Plaça de l'Arenal s/n | 977407084 web, xarxes socials, eagora      | Zona nord-est del terme municipal | 298.080 | 4.545.752 | EV-SAN -5 |
| Pas de Barca       | Confidencial      |                       | web, xarxes socials, eagora                | Zona nord-est del terme municipal | 298.956 | 4.545.184 | EV-ZE -6  |

| Element vulnerable                        | Ocupació/<br>població | Adreça          | Telèfon/altre mitjà d'avis<br>(per prioritat)   | Sector                               | X       | Y         | Codi<br>mapa |
|---|-----------------------|-----------------|---|--------------------------------------|---------|-----------|--------------|
| Embarcador de Miravet                     | <i>Confidencial</i>   |                 | web, xarxes socials, eadora                     | Zona nord-est del terme municipal    | 298.200 | 4.545.615 | EV-ZE -7     |
| Escola Roc Llop i Convalia XER Benissanet | <i>Confidencial</i>   | Carrer Creu 49  | 977407400 web, xarxes socials, eadora           | Zona nord-est del terme municipal    | 298.269 | 4.546.133 | EV-EDU -10   |
| Zona esportiva municipal                  | <i>Confidencial</i>   | Carrer Creu 47A | web, xarxes socials, eadora                     | Zona nord-est del terme municipal    | 298.280 | 4.546.235 | EV-ESP -12   |
| Parc                                      | <i>Confidencial</i>   |                 | web, xarxes socials, eadora                     | Zona nord-est del terme municipal    | 298.159 | 4.545.692 | EV-ZE -14    |
| Àrea d'autocaravanes                      | <i>Confidencial</i>   |                 | web, xarxes socials, eadora                     | Zona nord-est del terme municipal    | 298.553 | 4.545.962 | EV-P -15     |
| La Nativitat de la Mare de Déu            | <i>Confidencial</i>   |                 | web, xarxes socials, eadora                     | Zona nord-est del terme municipal    | 297.942 | 4.545.536 | EV-REL -16   |
| Sant Martí                                | <i>Confidencial</i>   |                 | web, xarxes socials, eadora                     | Zona nord-est del terme municipal    | 297.770 | 4.545.515 | EV-REL -17   |
| Cementiri                                 | <i>Confidencial</i>   |                 | web, xarxes socials, eadora                     | Zona nord-est del terme municipal    | 297.991 | 4.546.399 | EV-FUN -19   |
| Mas de Darbshire                          | <i>Confidencial</i>   |                 | <i>Confidencial</i> web, xarxes socials, eadora | Zona nord-est del terme municipal    | 295.165 | 4.547.972 | EV-M -20     |
| Mas de Catxarri                           | <i>Confidencial</i>   |                 | <i>Confidencial</i> web, xarxes socials, eadora | Zona nord-est del terme municipal    | 293.812 | 4.548.203 | EV-M -21     |
| Mas del "Verano" - Aixugueres             | <i>Confidencial</i>   |                 | <i>Confidencial</i> web, xarxes socials, eadora | Zona nord-est del terme municipal    | 296.576 | 4.547.223 | EV-M -22     |
| Collero dels Francesos                    | <i>Confidencial</i>   |                 | <i>Confidencial</i> web, xarxes socials, eadora | Zona nord-est del terme municipal    | 297.970 | 4.546.983 | EV-M -23     |
| Planes de Hans i Dorine                   | <i>Confidencial</i>   |                 | <i>Confidencial</i> web, xarxes socials, eadora | Zona centre oest del terme municipal | 295.437 | 4.546.182 | EV-M -24     |
| Valleta de Fritz                          | <i>Confidencial</i>   |                 | <i>Confidencial</i> web, xarxes socials, eadora | Zona centre oest del terme municipal | 297.063 | 4.545.697 | EV-M -25     |
| Mas de Plattes                            | <i>Confidencial</i>   |                 | <i>Confidencial</i> web, xarxes socials, eadora | Zona centre oest del terme municipal | 296.852 | 4.543.832 | EV-M -26     |
| Caseta de fusta de Royse                  | <i>Confidencial</i>   |                 | <i>Confidencial</i> web, xarxes socials, eadora | Zona centre oest del terme municipal | 297.107 | 4.544.160 | EV-M -27     |
| Mas de Surrall                            | <i>Confidencial</i>   |                 | <i>Confidencial</i> web, xarxes socials, eadora | Zona centre oest del terme municipal | 297.018 | 4.544.760 | EV-M -28     |

| Element vulnerable                             | Ocupació/<br>població | Adreça | Telèfon/altre mitjà d'avis<br>(per prioritat)     | Sector                                     | X       | Y         | Codi<br>mapa   |
|--|-----------------------|--------|---|--|---------|-----------|----------------|
| Mas Pegna                                      | <i>Confidencial</i>   |        | <i>Confidencial</i> web, xarxes<br>socials, eagra | Zona sud-est del<br>terme municipal        | 297.477 | 4.544.562 | EV-M -29       |
| Mas de<br>Molleda                              | <i>Confidencial</i>   |        | <i>Confidencial</i> web, xarxes<br>socials, eagra | Zona nord-est del<br>terme municipal       | 297.567 | 4.548.064 | EV-M -31       |
| Granja Molleda                                 | <i>Confidencial</i>   |        | <i>Confidencial</i> web, xarxes<br>socials, eagra | Zona nord-est del<br>terme municipal       | 293.812 | 4.548.203 | EV-RAM -<br>32 |
| Granja de porcs<br>i paons de<br>Calanda       | <i>Confidencial</i>   |        | <i>Confidencial</i> web, xarxes<br>socials, eagra | Zona nord-est del<br>terme municipal       | 296.802 | 4.548.993 | EV-RAM -<br>33 |
| Granja de porcs<br>de Vallespí                 | <i>Confidencial</i>   |        | <i>Confidencial</i> web, xarxes<br>socials, eagra | Zona nord-est del<br>terme municipal       | 297.719 | 4.546.307 | EV-RAM -<br>34 |
| Castell de la<br>Generalitat de<br>Catalunya   | <i>Confidencial</i>   |        | <i>Confidencial</i> web, xarxes<br>socials, eagra | Zona nord-est del<br>terme municipal       | 297.770 | 4.545.502 | EV-CU -35      |
| La Costa de<br>l'Enric Martinez                | <i>Confidencial</i>   |        | <i>Confidencial</i> web, xarxes<br>socials, eagra | Zona nord-est del<br>terme municipal       | 297.820 | 4.546.455 | EV-M -36       |
| Mas de la Lola<br>(costat mas de<br>Darbshire) | <i>Confidencial</i>   |        | <i>Confidencial</i> web, xarxes<br>socials, eagra | Zona nord-est del<br>terme municipal       | 295.335 | 4.548.009 | EV-M -37       |
| Mas del Pelero                                 | <i>Confidencial</i>   |        | <i>Confidencial</i> web, xarxes<br>socials, eagra | Zona nord-est del<br>terme municipal       | 293.832 | 4.548.105 | EV-M -38       |
| Collero del<br>Corberà                         | <i>Confidencial</i>   |        | <i>Confidencial</i> web, xarxes<br>socials, eagra | Zona nord-est del<br>terme municipal       | 298.061 | 4.546.965 | EV-M -39       |
| Mas de Marsal                                  | <i>Confidencial</i>   |        | <i>Confidencial</i> web, xarxes<br>socials, eagra | Zona nord-est del<br>terme municipal       | 295.121 | 4.548.586 | EV-M -40       |
| Magatzem<br>Santiago del<br>Mas - Blores       | <i>Confidencial</i>   |        | <i>Confidencial</i> web, xarxes<br>socials, eagra | Zona centre oest<br>del terme<br>municipal | 296.997 | 4.544.696 | EV-M -41       |
| Mas de Ricardo<br>- El Frances                 | <i>Confidencial</i>   |        | <i>Confidencial</i> web, xarxes<br>socials, eagra | Zona centre oest<br>del terme<br>municipal | 296.995 | 4.544.677 | EV-M -42       |
| Mas de Xim                                     | <i>Confidencial</i>   |        | <i>Confidencial</i> web, xarxes<br>socials, eagra | Zona nord-est del<br>terme municipal       | 294.646 | 4.548.459 | EV-M -43       |
| Mas de<br>Fortugos                             | <i>Confidencial</i>   |        | <i>Confidencial</i> web, xarxes<br>socials, eagra | Zona nord-est del<br>terme municipal       | 294.045 | 4.548.273 | EV-M -44       |
| Mas del Civit -<br>Royanos                     | <i>Confidencial</i>   |        | <i>Confidencial</i> web, xarxes<br>socials, eagra | Zona centre oest<br>del terme<br>municipal | 295.536 | 4.544.618 | EV-M -45       |
| Collero de<br>Platilles                        | <i>Confidencial</i>   |        | <i>Confidencial</i> web, xarxes<br>socials, eagra | Zona nord-est del<br>terme municipal       | 297.602 | 4.547.488 | EV-M -46       |
| Aubals de Josep<br>del Ferrer                  | <i>Confidencial</i>   |        | <i>Confidencial</i> web, xarxes<br>socials, eagra | Zona nord-est del<br>terme municipal       | 297.891 | 4.547.627 | EV-M -47       |

| Element vulnerable                          | Ocupació/<br>població | Adreça | Telèfon/altre mitjà d'avis<br>(per prioritat) | Sector                               | X       | Y         | Codi<br>mapa |
|---|-----------------------|--------|---|--------------------------------------|---------|-----------|--------------|
| Corral de Salayet                           | Confidencial          |        | Confidencial web, xarxes socials, eagora      | Zona nord-est del terme municipal    | 297.114 | 4.548.948 | EV-M -48     |
| Habitatge turístic Timothy Mahoney          | Confidencial          |        | Confidencial web, xarxes socials, eagora      | Zona sud-est del terme municipal     | 297.439 | 4.543.091 | EV-H -49     |
| Granja de conills d'Emilio del pa           | Confidencial          |        | Confidencial web, xarxes socials, eagora      | Zona nord-est del terme municipal    | 298.261 | 4.547.085 | EV-RAM -50   |
| Granja de porcs del "Patronet"              | Confidencial          |        | Confidencial web, xarxes socials, eagora      | Zona nord-est del terme municipal    | 297.114 | 4.548.948 | EV-RAM -51   |
| Illeta de La Torre                          | Confidencial          |        | Confidencial web, xarxes socials, eagora      | Zona nord-est del terme municipal    | 298.687 | 4.545.898 | EV-M -52     |
| Illeta de Garreta                           | Confidencial          |        | Confidencial web, xarxes socials, eagora      | Zona nord-est del terme municipal    | 298.833 | 4.546.010 | EV-M -53     |
| Illeta de Ñeques                            | Confidencial          |        | Confidencial web, xarxes socials, eagora      | Zona nord-est del terme municipal    | 298.842 | 4.546.015 | EV-M -54     |
| Mas de la Rosa                              | Confidencial          |        | Confidencial web, xarxes socials, eagora      | Zona nord-est del terme municipal    | 299.565 | 4.546.943 | EV-M -55     |
| Mas de Pep Calanda                          | Confidencial          |        | Confidencial web, xarxes socials, eagora      | Zona nord-est del terme municipal    | 299.518 | 4.546.911 | EV-M -56     |
| Xalet de l'Hector                           | Confidencial          |        | Confidencial web, xarxes socials, eagora      | Zona nord-est del terme municipal    | 299.145 | 4.546.409 | EV-M -57     |
| Xalet de la Belen i David                   | Confidencial          |        | Confidencial web, xarxes socials, eagora      | Zona nord-est del terme municipal    | 298.179 | 4.545.873 | EV-M -58     |
| Xalet de Tomàs                              | Confidencial          |        | Confidencial web, xarxes socials, eagora      | Zona nord-est del terme municipal    | 298.792 | 4.546.501 | EV-M -59     |
| Mas de les Potacaries                       | Confidencial          |        | Confidencial web, xarxes socials, eagora      | Zona nord-est del terme municipal    | 299.094 | 4.546.944 | EV-M -60     |
| Mas de la Mònica                            | Confidencial          |        | Confidencial web, xarxes socials, eagora      | Zona nord-est del terme municipal    | 299.376 | 4.547.102 | EV-M -61     |
| Caseta de l'Albert Sastre                   | Confidencial          |        | Confidencial web, xarxes socials, eagora      | Zona centre oest del terme municipal | 296.836 | 4.543.689 | EV-M -62     |
| Mas dels Irlandesos (costat Xim)            | Confidencial          |        | Confidencial web, xarxes socials, eagora      | Zona nord-est del terme municipal    | 294.640 | 4.548.186 | EV-M -63     |
| Magatzem del Verano - fàbrica de Melmelades | Confidencial          |        | Confidencial web, xarxes socials, eagora      | Zona nord-est del terme municipal    | 296.468 | 4.547.049 | EV-IND -64   |
| Lo Cau del Llop                             | Confidencial          |        | Confidencial web, xarxes socials, eagora      | Zona centre oest del terme municipal | 295.373 | 4.547.755 | EV-M -65     |

| Element vulnerable                                 | Ocupació/<br>població | Adreça | Telèfon/altre mitjà d'avis<br>(per prioritat)  | Sector                               | X       | Y         | Codi<br>mapa |
|--|-----------------------|--------|--|--------------------------------------|---------|-----------|--------------|
| Regalets de Calandria                              | <i>Confidencial</i>   |        | <i>Confidencial</i> web, xarxes socials, eagra | Zona centre oest del terme municipal | 294.228 | 4.546.983 | EV-M -66     |
| Granja de Paco el barquer                          | <i>Confidencial</i>   |        | <i>Confidencial</i> web, xarxes socials, eagra | Zona nord-est del terme municipal    | 298.303 | 4.546.712 | EV-RAM -67   |
| Cantereria de Ferran Segarra                       | <i>Confidencial</i>   |        | <i>Confidencial</i> web, xarxes socials, eagra | Zona nord-est del terme municipal    | 298.812 | 4.546.523 | EV-IND -68   |
| Aubal de la Lali                                   | <i>Confidencial</i>   |        | <i>Confidencial</i> web, xarxes socials, eagra | Zona nord-est del terme municipal    | 299.267 | 4.547.092 | EV-M -69     |
| Mas de la Lupe                                     | <i>Confidencial</i>   |        | <i>Confidencial</i> web, xarxes socials, eagra | Zona nord-est del terme municipal    | 299.376 | 4.547.000 | EV-M -70     |
| La senia Gran                                      | <i>Confidencial</i>   |        | <i>Confidencial</i> web, xarxes socials, eagra | Zona nord-est del terme municipal    | 299.293 | 4.546.838 | EV-M -71     |
| Hort de Sant Sebastià                              | <i>Confidencial</i>   |        | <i>Confidencial</i> web, xarxes socials, eagra | Zona nord-est del terme municipal    | 299.098 | 4.546.956 | EV-M -72     |
| Hort del Pelegrí                                   | <i>Confidencial</i>   |        | <i>Confidencial</i> web, xarxes socials, eagra | Zona nord-est del terme municipal    | 298.594 | 4.545.864 | EV-M -73     |
| Villa Maria (seco)                                 | <i>Confidencial</i>   |        | <i>Confidencial</i> web, xarxes socials, eagra | Zona centre oest del terme municipal | 296.855 | 4.543.837 | EV-M -74     |
| Mas de Ramon Roig (seco)                           | <i>Confidencial</i>   |        | <i>Confidencial</i> web, xarxes socials, eagra | Zona centre oest del terme municipal | 296.822 | 4.543.806 | EV-M -75     |
| Mas de Pirri                                       | <i>Confidencial</i>   |        | <i>Confidencial</i> web, xarxes socials, eagra | Zona centre oest del terme municipal | 296.996 | 4.544.436 | EV-M -76     |
| Illeta d'Amadeo                                    | <i>Confidencial</i>   |        | <i>Confidencial</i> web, xarxes socials, eagra | Zona nord-est del terme municipal    | 298.441 | 4.545.726 | EV-M -77     |
| Illeta de Josep del Ferrer                         | <i>Confidencial</i>   |        | <i>Confidencial</i> web, xarxes socials, eagra | Zona nord-est del terme municipal    | 299.374 | 4.546.995 | EV-M -78     |
| Illeta de Marsal                                   | <i>Confidencial</i>   |        | <i>Confidencial</i> web, xarxes socials, eagra | Zona nord-est del terme municipal    | 298.393 | 4.545.590 | EV-M -79     |
| Illeta de Juan de la Leonor (cavalls)              | <i>Confidencial</i>   |        | <i>Confidencial</i> web, xarxes socials, eagra | Zona nord-est del terme municipal    | 298.538 | 4.545.557 | EV-M -80     |
| Hort de Maso (turisme rural i explotació agrícola) | <i>Confidencial</i>   |        | <i>Confidencial</i> web, xarxes socials, eagra | Zona nord-est del terme municipal    | 298.788 | 4.545.409 | EV-M -81     |
| Hort de la Colomina                                | <i>Confidencial</i>   |        | <i>Confidencial</i> web, xarxes socials, eagra | Zona nord-est del terme municipal    | 299.266 | 4.546.487 | EV-M -82     |

| Element vulnerable             | Ocupació/<br>població | Adreça | Telèfon/altre mitjà d'avis<br>(per prioritat)      | Sector                                     | X       | Y         | Codi<br>mapa |
|--------------------------------|-----------------------|--------|--|--|---------|-----------|--------------|
| Hort de Pau                    | <i>Confidencial</i>   |        | <i>Confidencial</i> web, xarxes<br>socials, eagora | Zona nord-est del<br>terme municipal       | 299.192 | 4.546.430 | EV-M -83     |
| Hort de Gorreta<br>- Granja    | <i>Confidencial</i>   |        | <i>Confidencial</i> web, xarxes<br>socials, eagora | Zona nord-est del<br>terme municipal       | 299.106 | 4.546.416 | EV-M -84     |
| Hort de Minguilla              | <i>Confidencial</i>   |        | <i>Confidencial</i> web, xarxes<br>socials, eagora | Zona nord-est del<br>terme municipal       | 299.040 | 4.546.408 | EV-M -85     |
| Hort de Pollanch               | <i>Confidencial</i>   |        | <i>Confidencial</i> web, xarxes<br>socials, eagora | Zona nord-est del<br>terme municipal       | 298.989 | 4.546.377 | EV-M -86     |
| Hort de Ferran                 | <i>Confidencial</i>   |        | <i>Confidencial</i> web, xarxes<br>socials, eagora | Zona nord-est del<br>terme municipal       | 298.965 | 4.546.314 | EV-M -87     |
| Hort de Burot                  | <i>Confidencial</i>   |        | <i>Confidencial</i> web, xarxes<br>socials, eagora | Zona nord-est del<br>terme municipal       | 298.856 | 4.546.231 | EV-M -88     |
| Viveros Ebro                   | <i>Confidencial</i>   |        | <i>Confidencial</i> web, xarxes<br>socials, eagora | Zona nord-est del<br>terme municipal       | 298.788 | 4.545.402 | EV-M -89     |
| Hort del Motxo                 | <i>Confidencial</i>   |        | <i>Confidencial</i> web, xarxes<br>socials, eagora | Zona nord-est del<br>terme municipal       | 299.093 | 4.546.740 | EV-M -90     |
| Hort de Simó                   | <i>Confidencial</i>   |        | <i>Confidencial</i> web, xarxes<br>socials, eagora | Zona nord-est del<br>terme municipal       | 299.000 | 4.546.641 | EV-M -91     |
| La Vinyassa                    | <i>Confidencial</i>   |        | <i>Confidencial</i> web, xarxes<br>socials, eagora | Zona nord-est del<br>terme municipal       | 298.829 | 4.546.679 | EV-M -92     |
| Mas del Pinellà                | <i>Confidencial</i>   |        | <i>Confidencial</i> web, xarxes<br>socials, eagora | Zona centre oest<br>del terme<br>municipal | 292.976 | 4.547.530 | EV-M -93     |
| Mas de<br>Pollanch             | <i>Confidencial</i>   |        | <i>Confidencial</i> web, xarxes<br>socials, eagora | Zona nord-est del<br>terme municipal       | 295.340 | 4.548.585 | EV-M -94     |
| Illeta de<br>Ciurana           | <i>Confidencial</i>   |        | <i>Confidencial</i> web, xarxes<br>socials, eagora | Zona nord-est del<br>terme municipal       | 298.886 | 4.546.019 | EV-M -95     |
| Hort de Pujol                  | <i>Confidencial</i>   |        | <i>Confidencial</i> web, xarxes<br>socials, eagora | Zona nord-est del<br>terme municipal       | 298.355 | 4.546.498 | EV-M -96     |
| Les Voltes del<br>Taf          | <i>Confidencial</i>   |        | <i>Confidencial</i> web, xarxes<br>socials, eagora | Zona sud-est del<br>terme municipal        | 298.495 | 4.544.128 | EV-M -97     |
| Mas de la<br>Tomas del<br>Sant | <i>Confidencial</i>   |        | <i>Confidencial</i> web, xarxes<br>socials, eagora | Zona nord-est del<br>terme municipal       | 299.097 | 4.546.728 | EV-M -98     |
| Regalet de Roc                 | <i>Confidencial</i>   |        | <i>Confidencial</i> web, xarxes<br>socials, eagora | Zona centre oest<br>del terme<br>municipal | 294.827 | 4.546.798 | EV-M -99     |

| Element vulnerable                    | Ocupació/població | Adreça | Telèfon/altre mitjà d'avis (per prioritat) | Sector                               | X       | Y         | Codi mapa    |
|---------------------------------------|-------------------|--------|--|--------------------------------------|---------|-----------|--------------|
| Regalet de l'Enciamoto                | Confidencial      |        | Confidencial web, xarxes socials, eagra    | Zona centre oest del terme municipal | 294.137 | 4.546.546 | EV-M - 100   |
| Hort de la Flora                      | Confidencial      |        | Confidencial web, xarxes socials, eagra    | Zona nord-est del terme municipal    | 299.074 | 4.546.208 | EV-M - 101   |
| Hort d'Estanislao                     | Confidencial      |        | Confidencial web, xarxes socials, eagra    | Zona nord-est del terme municipal    | 295.344 | 4.548.584 | EV-M - 102   |
| Mas de l'Assalutador                  | Confidencial      |        | Confidencial web, xarxes socials, eagra    | Zona centre oest del terme municipal | 294.088 | 4.545.645 | EV-M - 103   |
| Granja de Rogelio Cabus               | Confidencial      |        | Confidencial web, xarxes socials, eagra    | Zona nord-est del terme municipal    | 296.071 | 4.548.388 | EV-RAM - 104 |
| Illa de Putxó                         | Confidencial      |        | Confidencial web, xarxes socials, eagra    | Zona nord-est del terme municipal    | 299.995 | 4.546.436 | EV-M - 105   |
| Corral de Pedro Perez (ases i gossos) | Confidencial      |        | Confidencial web, xarxes socials, eagra    | Zona nord-est del terme municipal    | 296.739 | 4.547.874 | EV-M - 106   |
| Mas del Gafarró (cavalls)             | Confidencial      |        | Confidencial web, xarxes socials, eagra    | Zona nord-est del terme municipal    | 295.775 | 4.547.962 | EV-M - 107   |
| Illeta del Patronet                   | Confidencial      |        | Confidencial web, xarxes socials, eagra    | Zona nord-est del terme municipal    | 298.629 | 4.545.885 | EV-M - 108   |
| Hort de Paula                         | Confidencial      |        | Confidencial web, xarxes socials, eagra    | Zona nord-est del terme municipal    | 299.000 | 4.546.769 | EV-M - 109   |
| Alfareria J.Jornet                    | Confidencial      |        | Confidencial web, xarxes socials, eagra    | Zona nord-est del terme municipal    | 298.486 | 4.546.477 | EV-IND - 112 |

### 3.2.2.4. ELEMENTS VULNERABLES PER SISMES. SISMICAT

| Element vulnerable    | Ocupació/població | Adreça                | Telèfon/altre mitjà d'avis (per prioritat)                        | Sector                            | X       | Y         | Codi mapa |
|-----------------------|-------------------|-----------------------|---|-----------------------------------|---------|-----------|-----------|
| Nucli de Miravet      | 603               |                       | web, xarxes socials, eagra  | Zona nord-est del terme municipal | 298.259 | 4.546.066 | EV-URB -1 |
| Ajuntament            | Confidencial      | Plaça Major 1         | 977407134<br>ajuntament@miravet.cat<br>web, xarxes socials, eagra | Zona nord-est del terme municipal | 298.072 | 4.545.751 | EV-AJ -2  |
| L'Assens              | Confidencial      | Carrer Major 6        | 977407134 web, xarxes socials, eagra                              | Zona nord-est del terme municipal | 298.066 | 4.545.785 | EV-CU -3  |
| Local de les entitats | Confidencial      | Plaça de l'Arenal s/n | web, xarxes socials, eagra  | Zona nord-est del terme municipal | 298.086 | 4.545.742 | EV-CU -4  |
| Consultori mèdic      | Confidencial      | Plaça de l'Arenal s/n | 977407084 web, xarxes socials, eagra                              | Zona nord-est del terme municipal | 298.080 | 4.545.752 | EV-SAN -5 |

| Element vulnerable                        | Ocupació/població | Adreça          | Telèfon/altre mitjà d'avis (per prioritat) | Sector                            | X       | Y         | Codi mapa  |
|---|-------------------|-----------------|--|-----------------------------------|---------|-----------|------------|
| Pas de Barca                              | Confidencial      |                 | web, xarxes socials, eagora                | Zona nord-est del terme municipal | 298.956 | 4.545.184 | EV-ZE -6   |
| Embarcador de Miravet                     | Confidencial      |                 | web, xarxes socials, eagora                | Zona nord-est del terme municipal | 298.200 | 4.545.615 | EV-ZE -7   |
| Casal Municipal                           | Confidencial      | Carrer Creu 47  | 977407134 web, xarxes socials, eagora      | Zona nord-est del terme municipal | 298.287 | 4.546.164 | EV-CU -8   |
| Temporers                                 | Confidencial      | Carrer Creu 47B | web, xarxes socials, eagora                | Zona nord-est del terme municipal | 298.265 | 4.546.164 | EV-H -9    |
| Escola Roc Llop i Convalia XER Benissanet | Confidencial      | Carrer Creu 49  | 977407400 web, xarxes socials, eagora      | Zona nord-est del terme municipal | 298.269 | 4.546.133 | EV-EDU -10 |
| Escorxador municipal                      | Confidencial      | Carrer Flor 29  | web, xarxes socials, eagora                | Zona nord-est del terme municipal | 297.962 | 4.545.982 | EV-ES -13  |
| Àrea d'autocaravanes                      | Confidencial      |                 | web, xarxes socials, eagora                | Zona nord-est del terme municipal | 298.553 | 4.545.962 | EV-P -15   |
| La Nativitat de la Mare de Déu            | Confidencial      |                 | web, xarxes socials, eagora                | Zona nord-est del terme municipal | 297.942 | 4.545.536 | EV-REL -16 |
| Sant Martí                                | Confidencial      |                 | web, xarxes socials, eagora                | Zona nord-est del terme municipal | 297.770 | 4.545.515 | EV-REL -17 |
| La Inmaculada                             | Confidencial      |                 | web, xarxes socials, eagora                | Zona nord-est del terme municipal | 298.061 | 4.545.865 | EV-REL -18 |

### 3.2.2.5. ELEMENTS VULNERABLES PER EMERGÈNCIES PER VENTADES. VENTCAT

| Element vulnerable                        | Ocupació/població | Adreça          | Telèfon/altre mitjà d'avis (per prioritat) | Sector                            | X       | Y         | Codi mapa  |
|---|-------------------|-----------------|--|-----------------------------------|---------|-----------|------------|
| Nucli de Miravet                          | 603               |                 | web, xarxes socials, eagora                | Zona nord-est del terme municipal | 298.259 | 4.546.066 | EV-URB -1  |
| Pas de Barca                              | Confidencial      |                 | web, xarxes socials, eagora                | Zona nord-est del terme municipal | 298.956 | 4.545.184 | EV-ZE -6   |
| Embarcador de Miravet                     | Confidencial      |                 | web, xarxes socials, eagora                | Zona nord-est del terme municipal | 298.200 | 4.545.615 | EV-ZE -7   |
| Escola Roc Llop i Convalia XER Benissanet | Confidencial      | Carrer Creu 49  | 977407400 web, xarxes socials, eagora      | Zona nord-est del terme municipal | 298.269 | 4.546.133 | EV-EDU -10 |
| Piscina municipal                         | Confidencial      | Carrer Creu 47A | web, xarxes socials, eagora                | Zona nord-est del terme municipal | 298.343 | 4.546.152 | EV-ESP -11 |

| Element vulnerable       | Ocupació/població   | Adreça          | Telèfon/altre mitjà d'avis (per prioritat) | Sector                            | X       | Y         | Codi mapa  |
|--------------------------|---------------------|-----------------|--|-----------------------------------|---------|-----------|------------|
| Zona esportiva municipal | <i>Confidencial</i> | Carrer Creu 47A | web, xarxes socials, eagra                 | Zona nord-est del terme municipal | 298.280 | 4.546.235 | EV-ESP -12 |
| Parc                     | <i>Confidencial</i> |                 | web, xarxes socials, eagra                 | Zona nord-est del terme municipal | 298.159 | 4.545.692 | EV-ZE -14  |
| Àrea d'autocaravan es    | <i>Confidencial</i> |                 | web, xarxes socials, eagra                 | Zona nord-est del terme municipal | 298.553 | 4.545.962 | EV-P -15   |
| Cementiri                | <i>Confidencial</i> |                 | web, xarxes socials, eagra                 | Zona nord-est del terme municipal | 297.991 | 4.546.399 | EV-FUN -19 |

### 3.2.3. RISC ESPECÍFIC

| Element vulnerable             | Ocupació/població   | Adreça | Telèfon/altre mitjà d'avis (per prioritat) | Sector                            | X       | Y         | Codi mapa  |
|--------------------------------|---------------------|--------|--|-----------------------------------|---------|-----------|------------|
| Nucli de Miravet               | 603                 |        | web, xarxes socials, eagra                 | Zona nord-est del terme municipal | 298.259 | 4.546.066 | EV-URB -1  |
| La Nativitat de la Mare de Déu | <i>Confidencial</i> |        | web, xarxes socials, eagra                 | Zona nord-est del terme municipal | 297.942 | 4.545.536 | EV-REL -16 |

Alguns elements vulnerables es troben desenvolupats en les següents fitxes:

**EDIFICACIONS AÏLLADES- CONFIDENCIAL**

**NUCLIS DE POBLACIÓ**

| NOM              | MITJÀ D'AVÍS                | SECTOR                            | UTM (x, y)<br>ETRS89 | Té franja de protecció de com a mínim 25 metres (imprescindible) |
|------------------|-----------------------------|-----------------------------------|----------------------|--|
| Nucli de Miravet | web, xarxes socials, eagora | Zona nord-est del terme municipal | X298259;<br>Y4546066 | SI   |

Descripció de les possibles vies d'evacuació

| Via d'evacuació (indicar el nom de la via) | Només hi ha aquesta via (és única)? | Quina és l'amplada mínim? | S'ha fet el seu manteniment? |
|--|-------------------------------------|---------------------------|------------------------------|
| Carretera T-324                            | No                                  | 4 metres                  | SI                           |

|                                  |    |
|----------------------------------|----|
| <b>Franja de protecció ≥25 m</b> | SI |
|----------------------------------|----|

|  |    |
|--|----|
| <b>Manteniment franja i zones verdes</b> | BO |
|--|----|

|                                  |           |
|----------------------------------|-----------|
| <b>Existència cases de fusta</b> | <b>NO</b> |
|----------------------------------|-----------|

|                                |   |
|--------------------------------|---|
| <b>Estat de les parcel·les</b> | % parcel·les que compleixen condicions de protecció: 100<br>% parcel·les que NO compleixen condicions de protecció: 0 |
|--------------------------------|---|

|                             |  |                            |               |
|-----------------------------|--|----------------------------|---------------|
| <b>Nombre d'habitatges:</b> |  | <b>Nombre d'habitants:</b> | 603 habitants |
|-----------------------------|--|----------------------------|---------------|

|                         |    |
|-------------------------|----|
| <b>Xarxa d'hidrants</b> | SI |
|-------------------------|----|

|  |    |
|--|----|
| <b>Disposa de plànol de delimitació (Llei 5/2003 i al Decret 123/2005)</b> | SI |
|--|----|

|                       |                   |
|-----------------------|-------------------|
| <b>Punt de reunió</b> | Plaça de l'Arenal |
|-----------------------|-------------------|

## 4. DOCUMENT 4. Procediments operatius per risc

## 4.1. PROCEDIMENTS OPERATIUS PER RISC

### 4.1.1. CRITERIS D'ACTIVACIÓ. NIVELLS

#### PRE-ALERTA

La pre-alerta es produeix, en general quan:

- És previsible un fenomen que pot produir situacions de risc per la població a mig termini.
- També es pot produir en maniobres en determinades instal·lacions

La pre-alerta no implica l'activació del Pla.

#### ALERTA

El Pla s'activa en fase d'alerta, en general quan:

- S'informa de l'activació d'un Pla Especial de la Generalitat en fase d'alerta per afectació a la zona on es troba el municipi.
- Quan hi ha paràmetres objectius que fan preveure una situació d'emergència important a la població a curt termini.
- Davant de emergències per riscos naturals que no afectin ni puguin afectar a persones, béns i vies de comunicació.
- En emergències en determinades instal·lacions o infraestructures que no puguin produir danys a l'exterior però que puguin produir alarma en la població.

#### EMERGÈNCIA

El Pla s'activa en fase d'emergència, en general davant de les situacions següents:

- S'informa de l'activació en fase d'emergència d'un Pla Especial de la Generalitat en fase d'emergència per afectació a la zona on es troba el municipi.
- Davant d'emergències que puguin comportar, per la seva evolució, un greu risc per al municipi o danys a la població.

A l'annex 1 es detallen criteris concrets per riscos concrets.

#### 4.1.2. TASQUES PREVENTIVES I OPERATIVES ASSOCIADES A CADASCUN DELS NIVELLS

##### PROCEDIMENTS GENERALS

En època de risc, s'han de fer les següents accions generals preventives:

- Informar i donar consells de prevenció i autoprotecció destinats a la població. La informació a proporcionar a la població la podeu trobat a la següent pàgina web: [enllaç](#).
- Planificació de la seguretat i intervenció de persones.
- Seguiment de la situació de risc.

##### EN SITUACIÓ DE PRE-ALERTA

En general, en situació de pre-alerta, s'han de fer les actuacions següents:

Per a emergències on sigui possible una previsió, abans d'activar el Pla d'actuació municipal en alerta o en emergència, el municipi pot començar a fer tota una sèrie d'actuacions preventives per minimitzar les possibles conseqüències dels fenòmens previstos. Davant d'un avís preventiu de pre-alerta, s'han de fer les actuacions següents:

- Un seguiment de la situació (en funció al tipus d'emergència i a la probabilitat de la materialització del fenomen, aquest seguiment pot ser de tipus "intern" i per tant no sempre es contempla la informació a la població).
- Els grups actuants i entitats afectades procediran a fer les actuacions previstes en els seus plans d'actuació, entre d'altres: vigilància i control de zones de risc, mesures per la reducció del risc, preparació per a una possible evolució de l'emergència a llinars superiors (alerta o emergència).
- Una transmissió de la informació sobre qualsevol anomalia detectada que pugui ser significativa. Concretament, s'informa als membres del Comitè Municipal d'Emergència, als centres de coordinació i als grups locals actuants, si s'escau, d'acord amb els procediments establerts.
- Una possible convocatòria del consell assessor municipal, si es considera necessari.
- Comunicar al Centre de Coordinació Operativa de Catalunya (CECAT) (Tel. 977 29 76 00 / 977 29 76 00) que el Pla de Protecció Civil municipal es troba en situació de pre-alerta.
- Davant de la previsió del risc, el Centre Receptor d'Alarmes trametrà els corresponents avisos preventius segons els procediments establerts.

## PROCEDIMENTS D'ACTIVACIÓ. INTERFASE AMB PLANS SUPERIORS

### Detecció i notificació d'emergència:

Els avisos d'emergència associats a un pla especial de la Generalitat que rebí l'Ajuntament han de comunicar-se immediatament a:

- Telèfon únic d'emergències de Catalunya (112)
- Centre de Coordinació Operativa de Catalunya (CECAT) (Tel.977 29 76 00 )

### Procediments d'activació

El CECAT ha d'informar el Centre Receptor d'Alarmes local (CRA) dels municipis afectats o potencialment afectats per l'emergència, i per a determinats riscos li enviarà informació de referència com el mapa de risc. El CRA s'encarrega de comunicar-ho a l'alcalde.

En funció dels nivells i criteris que estableix el punt 3, l'alcalde activarà el Pla de protecció civil municipal, mitjançant el procediment establert, directament o a proposta de CECAT, o bé per indicació del director del Pla Especial de la Generalitat.

La interfase entre el Pla de protecció civil municipal i el Pla Especial de la Generalitat queda definida a partir de:

Els avisos que el CECAT fa al municipi. El CECAT enviarà un correu electrònic o una trucada informant que el Pla Especial de la Generalitat es troba activat.

La dependència de les funcions del responsable de l'emergència i del Comitè de Direcció tal com estan plantejades quan es produeix l'activació del Pla Especial de la Generalitat. Coordinació amb el director del Pla Especial de la Generalitat.

La configuració dels grups actuants locals establerts, adaptada a l'activació del Pla Especial de la Generalitat, fet que implica la integració dels grups d'actuació locals en els grups actuants del Pla Especial de la Generalitat i la coordinació amb la resta del grup.

La fase d'activació del Pla depèn de la corresponent fase del Pla Especial de la Generalitat i de la ubicació l'emergència respecte el municipi i l'impacte que la situació hi pugui tenir.

En general, en produir-se l'activació del Pla, s'ha de procedir a:

- La constitució del Comitè d'Emergències.
- L'avís d'activació als caps dels grups locals. Normalment s'ha de fer a través d'una trucada.
- La constitució dels grups actuants locals.
- La constitució del CECOPAL.
- La informació a la població sobre l'activació del Pla de protecció civil municipal i de les mesures de protecció a seguir d'acord amb les indicacions del director del Pla Especial de la Generalitat.
- En cas de ser constituït el CCA, l'establiment d'un contacte permanent.

- La mobilització de mitjans i recursos assignats al Pla.
- L'activació dels plans d'autoprotecció de la zona afectada.
- Una vegada activat el Pla i constituït el Consell Assessor Municipal, el CECOPAL i els grups locals, el director del Pla de protecció civil municipal ha de mantenir contacte permanent amb el director del Pla Especial de la Generalitat, amb el CCA i amb els responsables dels PAU corresponents.

En general, aquestes accions es concreten en cas d'alerta o emergència de la forma següent:

- Activació en alerta: suposa l'avís al Consell Assessor Municipal de l'Emergència. A criteri de l'alcalde o el director del Pla Especial de la Generalitat, es pot mobilitzar el Grup Local d'Intervenció.
- Activació en emergència: suposa la convocatòria del Consell Assessor Municipal de l'Emergència al CECOPAL i la mobilització dels grups actuants establerts en el Pla.

A continuació, es fa un recull de les actuacions principals a realitzar en cada cas, en funció del tipus de risc:

| TASQUES PREVENTIVES I OPERATIVES ASSOCIADES AL RISC BÀSIC / TERRITORIAL |  |
|---|--|
| FASE  | TASQUES  |
| <b>PREALERTA</b>  | <ul style="list-style-type: none"> <li>• Seguiment de la situació:                             <ul style="list-style-type: none"> <li>– Comunicats del CECAT</li> <li>– Informació meteorològica: <a href="#">enllaç</a></li> <li>– Estat de la xarxa viària: <a href="#">enllaç</a></li> <li>– Responsable de l'activitat (en cas de risc per concentració de persones).</li> </ul> </li> <li>• Connectar i tenir a mà l'emissora de la Xarxa Rescat.</li> <li>• En cas de risc per <b>concentració de persones</b>, enviament de consells d'autoprotecció a la població com a mesura preventiva: <a href="#">enllaç</a>.</li> <li>• En cas de risc associat a <b>calor i fred intens</b>, enviament de consells d'autoprotecció a la població com a mesura preventiva:                             <ul style="list-style-type: none"> <li>– Calor intensa: <a href="#">enllaç</a></li> <li>– Fred intens: <a href="#">enllaç</a></li> </ul> </li> </ul>  |
| <b>ALERTA<br/>EMERGÈNCIA 1<br/>EMERGÈNCIA 2</b>                         | <ul style="list-style-type: none"> <li>• Activar el Pla bàsic municipal i comunicar-ho al CECAT.</li> <li>• Trucar al 112 si es necessita ajuda externa (bombers, mossos d'esquadra o SEM).</li> <li>• Constituir el Comitè d'emergències municipal (veure ordre de trucades a la fitxa del CRA) i habilitar el CECOPAL. Activar els grups locals d'actuació que s'escaigui.</li> <li>• Connectar i tenir a mà l'emissora de la Xarxa Rescat.</li> <li>• Fer seguiment de la situació (fonts del punt anterior) i mantenir comunicació amb el CECAT.</li> <li>• Avis als elements vulnerables i demanar si tenen necessitats especials.</li> <li>• Controlar el trànsit i l'accés a les zones afectades per l'emergència.</li> <li>• Obrir i habilitar els centres d'acollida i fer l'acolliment de la població afectada, si escau.</li> <li>• Col·laborar en les evacuacions, si escau.</li> <li>• Habilitar punts d'informació a la població.</li> <li>• Registre i organització dels voluntaris ocasionals.</li> <li>• Comunicar canvis de fase d'activació del Pla bàsic d'emergències municipal al CECAT i als integrants del Comitè d'emergències municipal.</li> <li>• En cas de risc associat a <b>calor i fred intens</b>, habitar refugis climàtics disponibles al municipi</li> </ul> |

TASQUES PREVENTIVES I OPERATIVES ASSOCIADES AL RISC D'INCENDIS FORESTALS. INFOCAT

|                                 |   |
|---------------------------------|---|
| <p><b>PREALERTA</b></p>         | <ul style="list-style-type: none"> <li>• Seguiment de la informació:</li> <li>• Comunicats del CECAT</li> <li>• Perill d'incendi forestal: <a href="#">enllaç</a></li> <li>• Mapa del Pla Alfa: <a href="#">enllaç</a></li> <li>• Informació meteorològica: <a href="#">enllaç</a></li> <li>• Estat de la xarxa viària: <a href="#">enllaç</a></li> <li>• Connectar i tenir a mà l'emissora de la Xarxa Rescat.</li> <li>• Iniciar la preparació (tenir a ma el DUPROCIM, revisar hidrants, preparar el CECOPAL, preparar l'activació formal del PAM per incendis, engegar l'emissora de la xarxa RESCAT...) i mobilitzar recursos si cal.</li> <li>• Informar, si escau, la població afectada i fer recomanacions de les mesures d'autoprotecció més adequades en cada cas.</li> <li>• Fer les següents actuacions per reduir el risc d'incendi forestal (accions preventives).</li> <li>• Controlar el bon estat de les franges de protecció perimetral de 25m al voltant del nucli de població.</li> <li>• Intensificar la vigilància de les següents zones d'especial risc:             <ul style="list-style-type: none"> <li>– Edificacions aïllades properes a zones forestals.</li> </ul> </li> </ul>   |
| <p><b>ALERTA EMERGÈNCIA</b></p> | <ul style="list-style-type: none"> <li>• Trucar al 112 si es detecta un incendi.</li> <li>• Quan s'activi el Pla INFOCAT el CECAT ho comunicarà a l'alcalde o al CRA.</li> <li>• Activar el PAM per incendis forestals i comunicar-ho al CECAT.</li> <li>• Connectar i tenir a mà l'emissora de la Xarxa Rescat, si no s'ha fet prèviament.</li> <li>• Reforçar la vigilància de les zones forestals.</li> <li>• Constituir el Comitè d'Emergències Municipal (veure ordre de trucades a la fitxa del CRA) i habilitar el CECOPAL. Activar els grups locals d'actuació.</li> <li>• Difondre les <b>mesures de protecció a la població i les mesures d'autoprotecció</b> d'acord amb el que determini el director del Pla (veure l'apartat d'integració amb els plans de la Generalitat i el de mesures de protecció a la població).</li> <li>• Fer seguiment de la situació i mantenir comunicació amb el CECAT per informar de l'impacte de l'emergència al municipi i transmetre necessitats.</li> <li>• Valorar les accions complementàries que s'estimin adients per a minimitzar el risc.</li> <li>• Controlar el trànsit i l'accés a les zones afectades per l'incendi, en coordinació amb els organismes competents (Mossos d'Esquadra...).</li> </ul> |

**TASQUES PREVENTIVES I OPERATIVES ASSOCIADES AL RISC D'INCENDIS FORESTALS. INFOCAT**

- Avisar urgentment a la població de les mesures de protecció a les persones (control d'accessos, confinament, evacuació...) d'acord amb els mitjans previstos.
- Identificar els elements vulnerables potencialment afectats (Document 6) i mantenir-los informats.
- Detectar necessitats de la població afectada per l'emergència, en especial l'allotjament, la provisió d'aliments, la manca de serveis bàsics i les necessitats d'atenció social, així com donar-ne resposta o traslladar les necessitats de suport per fer-ho a l'INFOCAT a través dels òrgans de coordinació previstos. Cal preveure l'especial atenció de les persones vulnerables i les persones amb discapacitat, per facilitar la cobertura de necessitats, tant durant l'emergència com durant la recuperació i la tornada a la normalitat.
- Detectar necessitats d'evacuació o confinament, i traslladar-les al CECAT des del CECOPAL.
- Determinar (el director del pla d'emergències municipal) les mesures de protecció a la població, i vetllar pel seu compliment. En cas que el pla INFOCAT es trobi activat, col·laborar en les mesures determinades pel director del Pla INFOCAT. La decisió i l'execució d'aquestes mesures depenen de si el pla INFOCAT es troba activat o no (veure l'apartat d'integració amb els plans de la Generalitat i el de mesures de protecció a la població).
- Obrir i habilitar els centres d'acollida i fer l'acolliment de la població afectada, si escau. El centre d'acollida (identificats al Document 6) ha de ser adient pel número de persones acollides i les seves característiques. Cal identificar els col·lectius amb necessitats especials (discapacitats i persones especialment vulnerables, com ara gent gran o amb malalties).
- Habilitar punts d'informació a la població.
- Facilitar les necessitats d'intendència dels operatius en el municipi, en cas de ser requerit.
- Facilitar la distribució dels recursos del municipi que siguin necessaris per a l'emergència.
- Donar suport a l'atenció sanitària amb el personal sanitari disponible, si es disposa dels recursos adients.
- Registre i organització dels voluntaris ocasionals i de Protecció Civil.
- Fer el seguiment de les afectacions a les explotacions ramaderes per garantir el seu benestar (garantir menjar i aigua, i valorar el trasllat). També cal preveure les possibles afectacions en el transport del sector ramader i atendre les incidències que es puguin produir.

**TASQUES PREVENTIVES I OPERATIVES ASSOCIADES AL RISC D'INCENDIS FORESTALS. INFOCAT**

- Comunicar canvis de fase d'activació del Pla d'actuació municipal al CECAT i als integrants del Comitè d'emergències municipal.
- Identificar els elements inclosos en els catàlegs de béns protegits, ja sigui patrimoni històric-artístic i cultural o espais naturals o ambientals – paisatgístics que puguin resultar afectats i, si cal, demanar la seva protecció.
- Coordinar-se amb el Consell Comarcal si existeix un PAS.
- Iniciar la fase de recuperació tal com s'indica al Document 1.

**TASQUES PREVENTIVES I OPERATIVES ASSOCIADES AL RISC D'INUNDACIONS. INUNCAT**

**PREALERTA**

- Seguiment de la informació:
  - Comunicats del CECAT
  - Informació meteorològica: [enllaç](#)
  - Estacions d'aforament: [enllaç](#)
  - Estat de la xarxa viària: [enllaç](#)
- Connectar i tenir a mà l'emissora de la Xarxa Rescat.
- Vigilància de les següents zones d'especial risc o punts d'aforament:
  - Zona d'especial risc: nucli urbà de Miravet. Ubicat a escassos del riu Ebre (zona inundable).
  - Punts d'aforament: el terme municipal no disposa d'estacions d'aforament dins del seu territori.
- Les següents actuacions concretes en els següents punts d'actuació prioritària (Brigada Municipal amb el suport del cos d'operatius externs):
  - PAP1: Vigilància i senyalització de risc d'inundacions en zona agro-forestal (sector Los Illons i edificacions de la zona)
  - PAP2: Vigilància i senyalització de risc d'inundacions en zona agro-forestal (sector platja de Miravet).
  - PAP3: Vigilància i senyalització de risc d'inundacions en zona agro-forestal.
  - PAP4: Vigilància i senyalització de risc d'inundacions en zona agro-forestal (sector l'Illa de Putxó).
  - PAP5: Vigilància i senyalització de risc d'inundacions a l'accés del pas de barca.
  - PAP6: Vigilància i senyalització de risc d'inundacions a la Plaça de l'Arenal.
  - PAP7: Vigilància i senyalització de risc d'inundacions en zona agro-forestal (sector les Cocolles).
  - PAP8: Vigilància i senyalització de risc d'inundacions en zona agro-forestal (sector Meandre del Tamarigar).
  - PAP9: Vigilància i senyalització de risc d'inundacions en zona agro-forestal
  - PAP10: Vigilància i senyalització de risc d'inundacions en zona agro-forestal (sector les Llobateres).
  - PAP11: Vigilància i senyalització de risc d'inundacions en zona agro-forestal (sector lo Badall).
- Les següents actuacions concretes en els següents punts conflictius:
  - *El terme municipal de Miravet no disposa de punts conflictius dins del seu territori.*

**TASQUES PREVENTIVES I OPERATIVES ASSOCIADES AL RISC D'INUNDACIONS. INUNCAT**

|                                 |   |
|---------------------------------|---|
|                                 | <ul style="list-style-type: none"> <li>• Avisar aquelles persones que facin activitats a la llera del riu.             <ul style="list-style-type: none"> <li>○ Lo Pas de Barca.</li> <li>○ Embarcador de Miravet.</li> </ul> </li> </ul>   |
| <p><b>ALERTA EMERGÈNCIA</b></p> | <ul style="list-style-type: none"> <li>• Activar el Pla d'actuació municipal per inundacions i comunicar-ho al CECAT.</li> <li>• Trucar al 112 si es necessita ajuda externa (bombers, mossos d'esquadra o SEM).</li> <li>• Constituir el Comitè d'emergències municipal (veure ordre de trucades a la fitxa del CRA) i habilitar el CECOPAL. Activar els grups locals d'actuació.</li> <li>• Connectar i tenir a mà l'emissora de la Xarxa Rescat.</li> <li>• Fer seguiment de la situació (fonts del punt anterior), seguir la vigilància i mantenir comunicació amb el CECAT.</li> <li>• Executar el protocol en zones on calgui aplicar mesures de protecció a la població.</li> <li>• Les següents actuacions concretes en els següents punts d'actuació prioritària (PAP)<sup>1</sup> (donant suport al cos d'operatius externs):             <ul style="list-style-type: none"> <li>– PAP1: Vigilància, senyalització i control de trànsit a la zona agro-forestal (sector Los Illons i edificacions de la zona)</li> <li>– PAP2: Vigilància, senyalització i control de trànsit a la zona agro-forestal (sector platja de Miravet).</li> <li>– PAP3: Vigilància, senyalització i control de trànsit a la zona agro-forestal.</li> <li>– PAP4: Vigilància, senyalització i control de trànsit a la zona agro-forestal (sector l'Illa de Putxó).</li> <li>– PAP5: Vigilància, senyalització i control de trànsit a l'accés del pas de barca.</li> <li>– PAP6: Vigilància, senyalització i control de trànsit a la Plaça de l'Arenal.</li> <li>– PAP7: Vigilància, senyalització i control de trànsit a la zona agro-forestal (sector les Cocolles).</li> <li>– PAP8: Vigilància, senyalització i control de trànsit a la zona agro-forestal (sector Meandre del Tamarigar).</li> <li>– PAP9: Vigilància, senyalització i control de trànsit a la zona agro-forestal</li> <li>– PAP10: Vigilància, senyalització i control de trànsit a la zona agro-forestal (sector les Llobateres).</li> <li>– PAP11: Vigilància, senyalització i control de trànsit a la zona agro-forestal (sector lo Badall).</li> </ul> </li> </ul> |

**TASQUES PREVENTIVES I OPERATIVES ASSOCIADES AL RISC D'INUNDACIONS. INUNCAT**

- Les següents actuacions concretes en els següents punts conflictius:
  - *El terme municipal de Miravet no disposa de punts conflictius dins del seu territori.*
- Senyalitzar, tallar o controlar les següents vies de la xarxa viària:
  - Vigilància de l'estat de la carretera T-324 i avís al titular de la mateixa en cas de que sigui necessari.
  - Vigilància de l'estat de la carretera N-230c i avís al titular de la mateixa en cas de que sigui necessari.
  - Vigilància de l'estat de la carretera TV-3023 i avís al titular de la mateixa en cas de que sigui necessari.
  - Vigilància de l'estat de la carretera C-12 i avís al titular de la mateixa en cas de que sigui necessari.
- Tancar els següents espais públics (en cas de que estiguin afectats i en funció del nivell de l'emergència):
  - Pas de Barca
  - Parc infantil
  - Local d'entitats
  - L'Assens
  - La Inmaculada
  - La Nativitat de la Mare de Déu
  - Embarcador de Miravet
  - Casal municipal
  - Àrea de autocaravanes
  - Cementiri municipal
  - Zona esportiva municipal
  - Castell de Miravet
  - Escola Roc Llop i Convalia
- Suspendre els esdeveniments públics a l'aire lliure que puguin tenir risc per tempestes elèctriques o caiguda de branques o arbres.
- Suspendre activitats esportives i recreatives als riu i controlar l'accés als mateixos.
- Avís als elements vulnerables i demanar si tenen necessitats especials.
- Fer vigilància i neteja de la xarxa viària local (treure fang i arbres trencats).

**TASQUES PREVENTIVES I OPERATIVES ASSOCIADES AL RISC D'INUNDACIONS. INUNCAT**

- Obrir i habilitar els centres d'acollida i fer l'acolliment de la població afectada, si escau.
- Col·laborar en les evacuacions que siguin necessàries.
- Registre i organització dels voluntaris ocasionals.
- Comunicar canvis de fase d'activació del Pla d'actuació municipal al CECAT i als integrants del Comitè d'emergències municipal.

Es recorda que cal [validar els PAP al Mapa de Protecció Civil de Catalunya](#), tot indicant el nivell de risc i introduint les actuacions de prevenció i preparació que s'han d'executar en cada un en cas de previsió de risc d'inundacions (per exemple, tancaments, senyalització, avis...).

**TASQUES PREVENTIVES I OPERATIVES ASSOCIADES AL RISC DE NEVADES. NEUCAT**

|                                   |  |
|-----------------------------------|--|
| <p><b>PREALERTA</b></p>           | <ul style="list-style-type: none"> <li>• Seguiment de la informació:             <ul style="list-style-type: none"> <li>– Comunicats del CECAT</li> <li>Informació meteorològica: <a href="#">enllaç</a></li> <li>– Estat de la xarxa viària: <a href="#">enllaç</a></li> </ul> </li> <li>• Connectar i tenir a mà l'emissora de la Xarxa Rescat.</li> <li>• Fer seguiment de la situació als punts següents:             <ul style="list-style-type: none"> <li>– El terme municipal de Miravet no disposa de punts de vigilància de la neu dins del seu territori.</li> </ul> </li> <li>• Comprovar la disponibilitat de fundents als magatzems:             <ul style="list-style-type: none"> <li>– Magatzem municipal (C. Major, 4).</li> </ul> </li> <li>• Comprar més fundents, si és necessari, a:             <ul style="list-style-type: none"> <li>– El municipi no disposa de cap empresa fixa establerta per al subministrament de fundents.</li> </ul> </li> <li>• Distribuir fundents als següent punts i rutes:             <ul style="list-style-type: none"> <li>– <u>Punts i rutes de distribució de fundents:</u> <ul style="list-style-type: none"> <li>○ No es disposa de rutes predefinides de distribució de fundents. No obstant, generalment es distribueix sal als accessos de centres educatius i accés principals.</li> </ul> </li> </ul> </li> <li>• Posar fundents a disposició de la població en els següents punts:             <ul style="list-style-type: none"> <li>– Magatzem municipal (C. Major, 4).</li> </ul> </li> <li>• Senyalitzar els següents punts conflictius per risc de glaçades:             <ul style="list-style-type: none"> <li>– Degut al pendent de la major part dels carrers del nucli urbà, s'ha considerat la totalitat del nucli com a punt conflictiu.</li> </ul> </li> <li>• Habilitar zones d'aparcaments de vehicles a:             <ul style="list-style-type: none"> <li>– Aparcament la Inmaculada</li> <li>– Aparcament de la cooperativa</li> <li>– Aparcament Carrer de les Illetes</li> <li>– Aparcament Castell de Miravet</li> </ul> </li> <li>• Revisar l'estat dels grups electrògens disponibles.</li> </ul> |
| <p><b>ALERTA EMERGÈNCIA 1</b></p> | <ul style="list-style-type: none"> <li>• Activar el Pla d'actuació municipal per nevades i comunicar-ho al CECAT.</li> <li>• Trucar al 112 si es necessita ajuda externa (bombers, mossos d'esquadra o SEM).</li> <li>• Constituir el Comitè d'emergències municipal (veure ordre de trucades a la fitxa del CRA) i habilitar el CECOPAL. Activar els grups locals d'actuació.</li> <li>• Connectar i tenir a mà l'emissora de la Xarxa Rescat.</li> </ul>   |

**TASQUES PREVENTIVES I OPERATIVES ASSOCIADES AL RISC DE NEVADES. NEUCAT**

- Fer seguiment de la situació (fonts del punt anterior), vigilància dels gruixos de neu i mantenir comunicació amb el CECAT.
- Neteja, i distribució de fundents si escau, als següents punts i rutes:
  - Rutes de neteja:
    - Prioritat 1:
      - Ruta 1.1: Carrer del Raval dels Canterers → Carrer de la Creu → Carrer de la Verge de Gràcia → Carrer de Mòra → Carrer Major → Plaça Major → Carrer del Riu → Passeig de l'Arenal → Carrer del Forn → Carrer del Banc → Carrer de Ferreries.
    - Prioritat 2:
      - Ruta 2.1: Carrer del Raval dels Canterers → Plaça de les Eres →
      - Ruta 2.2: Carrer de Gandesa → Carrer de la Verge de Gràcia → Carrer de les Flors → Carrer del Mig.
- Senyalitzar, tallar o controlar les següents vies de la xarxa viària:
  - Vigilància de l'estat de la carretera T-324 i avís al titular de la mateixa en cas de que sigui necessari.
  - Vigilància de l'estat de la carretera N-230c i avís al titular de la mateixa en cas de que sigui necessari.
  - Vigilància de l'estat de la carretera TV-3023 i avís al titular de la mateixa en cas de que sigui necessari.
  - Vigilància de l'estat de la carretera C-12 i avís al titular de la mateixa en cas de que sigui necessari.
- Tancar els següents espais públics (en funció del nivell de l'emergència):
  - Zona esportiva municipal
  - Parc infantil
  - Cementiri municipal
  - Pas de Barca
  - Embarcador de Miravet
  - Escola Roc Llop i Convalia
- Suspènre esdeveniments públics, activitats esportives i recreatives a l'aire lliure.
- Avís als elements vulnerables i demanar si tenen necessitats especials.
- Demanar la col·laboració de la població pel que fa a la neteja de les voreres i terrats.
- Obrir i habilitar els centres d'acollida i fer l'acolliment de la població afectada, si escau.

**TASQUES PREVENTIVES I OPERATIVES ASSOCIADES AL RISC DE NEVADES. NEUCAT**

- Col·laborar en les evacuacions que siguin necessàries.
- Registre i organització dels voluntaris ocasionals.
- Comunicar canvis de fase d'activació del Pla d'actuació municipal al CECAT i als integrants del Comitè d'emergències municipal.



**TASQUES PREVENTIVES I OPERATIVES ASSOCIADES AL RISC SÍSMIC. SISMICAT**

|                              |   |
|------------------------------|---|
| <b>PREALERTA</b>             | <ul style="list-style-type: none"> <li>• Seguiment de la informació:             <ul style="list-style-type: none"> <li>– Comunicats del CECAT</li> <li>– Institut Cartogràfic i Geològic de Catalunya: <a href="#">enllaç</a></li> <li>– Estat de la xarxa viària: <a href="#">enllaç</a></li> </ul> </li> <li>• Connectar i tenir a mà l'emissora de la Xarxa Rescat.</li> </ul>  |
| <b>ALERTA<br/>EMERGÈNCIA</b> | <ul style="list-style-type: none"> <li>• Activar el Pla d'actuació municipal per sismes i comunicar-ho al CECAT.</li> <li>• Trucar al 112 si es necessita ajuda externa (bombers, mossos d'esquadra o SEM).</li> <li>• Constituir el Comitè d'emergències municipal (veure ordre de trucades a la fitxa del CRA) i habilitar el CECOPAL. Activar els grups locals d'actuació.</li> <li>• Connectar i tenir a mà l'emissora de la Xarxa Rescat.</li> <li>• Fer seguiment de la situació i mantenir comunicació amb el CECAT.</li> <li>• Avís als elements vulnerables i demanar si tenen necessitats especials.</li> <li>• Controlar el trànsit i l'accés a les zones afectades.</li> <li>• Inspecció dels edificis de major risc del municipi per detectar possibles danys:             <ul style="list-style-type: none"> <li>– Equipaments públics: veure llistat d'elements vulnerables</li> <li>– Edificis més antics: veure llistat d'elements vulnerables</li> </ul> </li> <li>• Suspendre esdeveniments públics i altres activitats, si escau.</li> <li>• Obrir i habilitar els centres d'acollida i fer l'acolliment de la població afectada, si escau.</li> <li>• Col·laborar en les evacuacions que siguin necessàries.</li> <li>• Registre i organització dels voluntaris ocasionals</li> <li>• Comunicar canvis de fase d'activació del Pla d'actuació municipal al CECAT i als integrants del Comitè d'emergències municipal.</li> </ul> |

**TASQUES PREVENTIVES I OPERATIVES ASSOCIADES AL RISC DE VENTADES. VENTCAT**

|                                 |   |
|---------------------------------|---|
| <p><b>PREALERTA</b></p>         | <ul style="list-style-type: none"> <li>• Seguiment de la situació:             <ul style="list-style-type: none"> <li>– Comunicats del CECAT</li> <li>– Informació meteorològica: <a href="#">enllaç</a></li> <li>– Estat de la xarxa viària: <a href="#">enllaç</a></li> </ul> </li> <li>• Connectar i tenir a mà l'emissora de la Xarxa Rescat.</li> <li>• Vigilància de les següents zones d'especial risc:             <ul style="list-style-type: none"> <li>– Zona esportiva municipal</li> <li>– Cementiri municipal</li> <li>– Pas de Barca</li> <li>– Embarcador de Miravet</li> <li>– Escola Roc Llop i Convalia (pati escola)</li> </ul> </li> </ul>   |
| <p><b>ALERTA EMERGÈNCIA</b></p> | <ul style="list-style-type: none"> <li>• Activar el Pla d'actuació municipal per risc de vent i comunicar-ho al CECAT.</li> <li>• Trucar al 112 si es necessita ajuda externa (bombers, mossos d'esquadra o SEM).</li> <li>• Constituir el Comitè d'emergències municipal (veure ordre de trucades a la fitxa del CRA) i habilitar el CECOPAL. Activar els grups locals d'actuació que s'escaigui.</li> <li>• Connectar i tenir a mà l'emissora de la Xarxa Rescat.</li> <li>• Fer seguiment de la situació (fonts del punt anterior) i mantenir comunicació amb el CECAT.</li> <li>• Senyalitzar, tallar o controlar les següents vies de la xarxa viària:             <ul style="list-style-type: none"> <li>– Vigilància de l'estat de la carretera T-324 i avís al titular de la mateixa en cas de que sigui necessari.</li> <li>– Vigilància de l'estat de la carretera N-230c i avís al titular de la mateixa en cas de que sigui necessari.</li> <li>– Vigilància de l'estat de la carretera TV-3023 i avís al titular de la mateixa en cas de que sigui necessari.</li> <li>– Vigilància de l'estat de la carretera C-12 i avís al titular de la mateixa en cas de que sigui necessari.</li> </ul> </li> <li>• Fer vigilància i neteja de la xarxa viària local i passos de vianants (arbres trencats, mobiliari urbà, runes, etc.).</li> <li>• Habilitar zones d'aparcaments de vehicles a:             <ul style="list-style-type: none"> <li>– Aparcament la Inmaculada</li> </ul> </li> </ul> |

**TASQUES PREVENTIVES I OPERATIVES ASSOCIADES AL RISC DE VENTADES. VENTCAT**

- Aparcament de la cooperativa
- Aparcament Carrer de les Illetes
- Aparcament Castell de Miravet
  - Tancar els següents espais públics (en funció del nivell de l'emergència):
- Zona esportiva municipal
- Cementiri municipal
- Pas de Barca
- Embarcador de Miravet
- Escola Roc Llop i Convalia (pati escola)
  - Suspendre esdeveniments i activitats esportives i recreatives a l'aire lliure que puguin tenir risc per tempestes elèctriques o caiguda de branques o arbres.
  - Avis als elements vulnerables, comunicant les mesures d'autoprotecció que s'estableixin des de la direcció del Pla, en cas de dubte, recomanar el confinament, i demanar si tenen necessitats especials.
  - Fer l'avituallament dels elements vulnerables amb concentració de persones que no siguin autosuficients si el confinament és llarg.
  - Obrir i habilitar els centres d'acollida i fer l'acolliment de la població afectada, si escau.
  - Col·laborar en les evacuacions, si escau.
  - Registre i organització dels voluntaris ocasionals.
  - Comunicar canvis de fase d'activació del Pla d'actuació municipal al CECAT i als integrants del Comitè d'emergències municipal.

**4.1.3. AVISOS: ORGANITZACIÓ, SISTEMES I RECORREGUTS D'AVÍS**

Notificació d'alerta a la població, per posar en pràctica les mesures d'autoprotecció com el confinament o l'evacuació.

Sistemes/mitjans d'avís a la població:

- Els mitjans de comunicació locals.
- Web municipal.
- EÀgora.
- Megafonia fixa.
- Telefonia fixa i mòbil.

**Responsabilitat:** amb caràcter immediat, l'Alcalde o Alcaldessa. Quan el Pla Especial de la Generalitat està activat, aquesta responsabilitat és compartida amb el Director del Pla Especial de la Generalitat.

**Direcció i coordinació de les tasques d'avís:** L'Alcalde o Alcaldessa, a més del dispositiu municipal corresponent, tindrà el suport per executar aquestes tasques del Grup Local d'Avís i el del Pla Especial de la Generalitat.

| AVISOS: ORGANITZACIÓ, SISTEMES I RECORREGUTS D'AVÍS |   |  |   |
|---|---|--|---|
|   | RESPONSABLE   | MITJANS  | DESTINATARIS  |
| <b>RISC 1: PROCICAT</b>                             | Responsable i coordinador de l'emergència (Alcalde) | Megafonia fixa (nucli urbà)<br>Web municipal<br>Xarxes socials<br>EÀgora                       | Tota la població. Es farà especial difusió als grups més vulnerables al risc (gent gran, nens, persones vulnerables que viuen soles...)   |
| <b>RISC 2: INFOCAT</b>                              | Responsable i coordinador de l'emergència (Alcalde) | Megafonia fixa (nucli urbà)<br>Web municipal<br>Xarxes socials<br>EÀgora<br>Trucada telefònica | Població i elements vulnerables de les zones més properes als terrenys forestals.<br>En cas d'incendi proper, el recorregut es realitzarà pels carrers pròxims a les zones afectades (principalment per donar l'ordre d'allunyament o de confinament) |

| AVISOS: ORGANITZACIÓ, SISTEMES I RECORREGUTS D'AVÍS |   |  |  |
|---|---|--|--|
|   | RESPONSABLE   | MITJANS  | DESTINATARIS   |
| <b>RISC 3: INUNCAT</b>                              | Responsable i coordinador de l'emergència (Alcalde) | Megafonia fixa (nucli urbà)<br>Web municipal<br>Xarxes socials<br>EÀgora<br>Trucada telefònica | Població i elements vulnerables de les àrees més properes a zones potencialment inundables geomorfològicament (principalment per donar l'ordre d'allunyament). |
| <b>RISC 4: NEUCAT</b>                               | Responsable i coordinador de l'emergència (Alcalde) | Megafonia fixa (nucli urbà)<br>Web municipal<br>Xarxes socials<br>EÀgora<br>Trucada telefònica | Població i elements vulnerables de les zones més aïllades, que es situïn a major cota o zones amb més pendent.   |
| <b>RISC 5: SISMICAT</b>                             | Responsable i coordinador de l'emergència (Alcalde) | Megafonia fixa (nucli urbà)<br>Web municipal<br>Xarxes socials<br>EÀgora                       | Tota la població, sobretot aquella propera a edificis del centre antic   |
| <b>RISC 6: VENTCAT</b>                              | Responsable i coordinador de l'emergència (Alcalde) | Megafonia fixa (nucli urbà)<br>Web municipal<br>Xarxes socials<br>EÀgora                       | Instal·lacions o activitats amb concentració de persones a l'aire lliure   |

**Sistema d'avís a la població resident en els elements catalogats com a vulnerables:** Al nucli urbà s'avisarà d'una emergència per la megafonia, trucada telefònica i xarxes socials. D'altra banda, el mitjà d'avís per als elements vulnerables que es trobin fora del nucli urbà serà a través de trucada telefònica.

#### 4.2. PROCEDIMENTS DE RELACIÓ I D'INTEGRACIÓ AMB ELS PLANS DE LA GENERALITAT

El pla de protecció civil preveu la integració i coordinació amb altres plans d'àmbit superior que es poguessin activar de forma simultània amb el pla. Aquesta coordinació es reflecteix, bàsicament, en els següents aspectes:

| FASE EMERGÈNCIA | RESPONSABLE                                     | ACCIÓ   | MITJÀ   |
|-----------------|---|---|---|
| Inici           | Alcalde o persona que delegui                   | Comunicar activació del Pla al CECAT  | Telèfon,<br>Correu electrònic o<br>Xarxa Rescat |
| Durant          | CRA o coordinador municipal                     | Sol·licitud d'ajuda externa, si escau al 112  | Telèfon   |
| Durant          | CECOPAL (o director del Pla)                    | Intercanvi informació amb el CECAT  | Telèfon,<br>Correu electrònic o<br>Xarxa Rescat |
| Durant          | Representant municipal al pla de la Generalitat | Incorporar-se al comitè d'emergències del pla de la Generalitat quan sigui requerit | Presencial o telemàticament                     |
| Durant          | Grups locals d'actuació                         | Col·laboració amb cossos d'emergència   | Presencialment                                  |
| Fi              | Alcalde o persona que delegui                   | Comunicar desactivació del Pla al CECAT   | Telèfon,<br>Correu electrònic o<br>Xarxa Rescat |

L'activació d'un pla de la Generalitat, d'acord amb l'article 29 de la Llei 4/1997, de 20 de maig, de protecció civil de Catalunya, comporta la integració del pla municipal en el pla de la Generalitat i la transferència del comandament al director del pla de la Generalitat, el qual pot delegar funcions en el director del pla municipal.

Això implica que els grups d'actuació municipals s'integrin en els corresponents grups del pla de la Generalitat (específicament quan siguin requerits), sota els seus comandaments naturals, i actuïn sota la direcció del director del pla de la Generalitat i d'acord al que estableixin els coordinador operatius dels grups de la Generalitat en cada cas. Els plans municipals han de preveure aquesta integració de forma concreta per cada grup d'actuació municipal.

També implica la necessitat de coordinar-se. La coordinació ordinària amb els plans de la Generalitat que s'activin es farà entre el CECAT i el CECOPAL, o entre el director del pla d'emergències municipal i el director del pla de la Generalitat. També es pot fer a través del representant municipal al pla de la Generalitat en cas que així es demani. Mentre no hi hagi el pla de la Generalitat activat, igualment el CECOPAL ha de mantenir un contacte directe i continu amb el CECAT.

### 4.3. MESURES DE PROTECCIÓ A LA POBLACIÓ

Correspon al director del pla municipal determinar les mesures de protecció a la població dins del seu municipi.

#### 4.3.1. SUSPENSÍO O LIMITACIÓ PREVENTIVA D'ESDEVENIMENTS O ACTIVITATS

Per als esdeveniments o les activitats dins o prop de zona de perill que puguin comportar una situació de risc important o d'augment significatiu del risc, caldrà valorar la seva suspensió. Per exemple, si es tracta d'un esdeveniment prop de zona inundable i es coneix que el perill d'inundació és imminent.

Això s'aplica també a esdeveniments o activitats que puguin augmentar el perill. Per exemple, si són activitats que puguin iniciar un incendi forestal i es trobin a menys de 500m d'una massa boscosa, malgrat ens trobem fora del període de prohibició per a aquestes activitats.

De manera similar, caldrà suspendre aquests esdeveniments i activitats si el director del pla de la Generalitat de Catalunya que es trobi activat així ho requereixi, dins del marc de les mesures preventives del pla.

#### 4.3.2. CONTROL D'ACCESSOS

L'objectiu del control d'accessos és impedir que persones i vehicles aliens a la gestió de l'emergència puguin entrar en la zona de risc. D'aquesta manera s'impedeix que aquestes persones es posin en perill i es garanteix que no destorben els grups actuants a la zona de risc. Pot ser necessari, en el seu cas, en control i l'ordenació del tràfic en les zones adjacents, amb l'objecte de facilitar l'arribada de nous recursos.

L'aplicació d'aquesta mesura implica tallar, desviar i controlar el trànsit a la zona afectada.

Sempre que hi hagi un pla de la Generalitat de Catalunya activat, aquesta mesura es durà a terme amb la coordinació del Grup d'Ordre.

S'estableix control d'accessos als punts següents:

| Pla Especial | Supòsit  | Punt           | Rutes alternatives   |
|--------------|--|----------------|--|
| PROCICAT     | En funció de la zona afectada i en funció de la situació real en aquell moment, s'hauran de determinar els controls d'accés, i en el seu cas les rutes alternatives. |                |  |
| INFOCAT      | Incendi en zona forestal   | Massa forestal | En funció de la zona afectada i en funció de la situació real en aquell moment, s'hauran de determinar els controls d'accés, i en el seu cas les rutes alternatives. |

| Pla Especial | Supòsit  | Punt                        | Rutes alternatives   |
|--------------|--|-----------------------------|--|
| INUNCAT      | Inundació en zona inundable geomorfològicament /zona inundable per a períodes de retorn  | Punt d'actuació prioritària | En funció de la zona afectada i en funció de la situació real en aquell moment, s'hauran de determinar els controls d'accés, i en el seu cas les rutes alternatives. |
| NEUCAT       | En funció de la zona afectada i en funció de la situació real en aquell moment, s'hauran de determinar els controls d'accés, i en el seu cas les rutes alternatives. |                             |  |
| SISMICAT     |  |                             |  |
| VENTCAT      |  |                             |  |

#### 4.3.3. CONFINAMENT

El confinament consisteix en refugiar-se, tancar totes les obertures i entrades de les edificacions (portes, persianes, porticons) i situar-se al més lluny possible de l'origen del risc.

Com a norma general, el confinament és la mesura més segura tret que les autoritats valorin altres indicacions.

Aquesta mesura es dona en cas que hi hagi un perill imminent greu per a la vida de les persones.

La presa de decisió serà la mateixa que en el cas de l'evacuació. El confinament també pot ser una mesura d'autoprotecció, i en aquest cas és una recomanació.

En aquells casos en què el confinament tingui per objectiu evitar molèsties a la població, o bé disminuir la mobilitat per facilitar les tasques dels operatius, el confinament és una recomanació.

En cas de confinament cal estar atents per si cal cobrir certes necessitats de la població i vetllar per l'atenció dels grups crítics o de població més vulnerable.

#### 4.3.4. EVACUACIÓ

L'evacuació consisteix a desplaçar la població afectada a una zona segura.

Aquesta mesura es dona en cas que hi hagi un perill imminent greu per a la vida de les persones i, a més, el confinament no sigui segur.

##### Presca de decisió

Mentre no hi hagi cap pla de la Generalitat activat, la responsabilitat de donar l'ordre d'evacuació o confinament o altres mesures d'emergència d'acord a les previsions de la legislació de protecció civil recau en l'alcalde o alcaldessa, que ha de comunicar aquesta decisió al CECAT, ja sigui directament a través de l'alcalde o del CECOPAL. Es recomana que es prengui la decisió en coordinació amb Bombers i Mossos d'Esquadra.

Quan hi hagi un pla de la Generalitat activat, aquesta responsabilitat correspon al director d'aquest pla. En cas d'urgència, la decisió pot ser presa pel coordinador operatiu del Grup d'Intervenció. En cas que l'alcalde consideri necessària una mesura d'emergència a alguna zona del seu municipi ho ha de proposar al director del pla de la Generalitat. La proposta es traslladarà al CECAT a través del CECOPAL o directament per l'alcalde o persona en qui delegui.

#### Execució de l'evacuació

Sempre que hi hagi un pla de la Generalitat de Catalunya activat, l'execució de l'evacuació serà feta pel Grup d'Ordre sota la coordinació del CCA o del Grup d'Intervenció.

El Grup d'Atenció i Logístic, en coordinació amb els municipis, ha d'habilitar els espais d'acollida de la població evacuada o que no pugui accedir als seus llocs de residència per motiu de l'emergència.

En cas que no hi hagi el corresponent pla de la Generalitat activat, l'evacuació es durà a terme amb els recursos del municipi.

#### 4.4. CENTRES D'ACOLLIDA. TIPOLOGIA

| Codi mapa | Nom                      | Responsable           | Adreça      | Capacitat    | Serveis disponibles        | Afectació per risc |
|-----------|--------------------------|-----------------------|-------------|--------------|----------------------------|--------------------|
| CA-6      | Casal municipal (alberg) | Ajuntament de Miravet | C. Creu 47  | 133 persones | Calefacció, dutxes i cuina | Inundacions        |
| CA-7      | Escola municipal         | Ajuntament de Miravet | C. Creu s/n | 83 persones  | Calefacció i dutxes        | Inundacions        |
| CA-8      | L'Assens                 | Ajuntament de Miravet | C. Major 4  | 25 persones  | Calefacció                 | Inundacions        |

Degut a que els 3 centres d'acollida es poden trobar afectats pel risc d'inundacions, al moment de l'emergència es valorarà habilitar aquell que no estigui afectat.

Cal preveure espais adequats que facilitin l'atenció dels animals de companyia, així com el manteniment del contacte o proximitat amb els seus responsables. En el cas de Miravet, es pot considerar el casal un espai apte per acollir als animals de companyia.

Es recomana seguir les recomanacions de la [Guia de gestió del centre d'acollida en emergències](#).

## 5. DOCUMENT 5. Fitxes d'actuació



| FITXA D'ACTUACIÓ<br>1  | CENTRE RECEPTOR D'ALARMES (CRA)   |
|--|---|
| <b>TIPUS D'EMERGÈNCIA: General</b>   |   |
| ALERTA / EMERGÈNCIA  | INSTRUCCIONS ESPECÍFIQUES   |
| Rebre l'avís d'emergència i compilar tota la informació possible.  | L'avís pot venir del 112 o del CECAT o de trucades externes.  |
| Transmetre els avisos d'emergència   | A l'alcalde i el coordinador municipal de l'emergència  |
| Realitzar els avisos necessaris per tal d'activar l'ajuda externa, si escau: bombers, serveis sanitaris d'urgència, etc.                 | Trucada al 112 i als serveis necessaris.  |
| En cas que el Pla s'activi de manera formal, ha d'avisar als membres del Consell Assessor Municipal i el Gabinet d'Informació Municipal. |   |
| Verificar avís. En cas d'emergència: Mantenir comunicació amb l'ajuda externa.   |   |
| Activar el pla de comunicació amb aquest ordre de trucades:  |   |
| 1r CECAT   | Per delegació de l'alcalde, es notifica l'alerta i si cal, es confirma després d'avaluar la situació. |
| 2n Coordinador municipal d'emergències   | Notificació mitjançant trucada d'emergències.   |
| 3r Cap del Grup local d'Avisos a la població   | Notificació mitjançant trucada telefònica.  |
| 4t Cap del Grup local d'intervenció  |   |
| 5è Cap del Grup local logístic i d'acollida  |   |
| 6è Consell Assessor Municipal  |   |
| 7è Gabinet d'Informació Municipal  |   |
| 8è Representant municipal al Pla de la Generalitat que correspongui  |   |
| Mantenir informat puntualment al coordinador municipal de l'emergència   |   |
| Comunicar el fi de l'emergència a totes les entitats notificades.  | Seguir el mateix ordre d'avisos al pla de comunicació.  |
| Connectar i tenir a mà l'emissora de la Xarxa Rescat.  |   |
| Realitzar les funcions de comunicació del CECOPAL mentre aquest no s'hagi constituït.  |   |



| FITXA D'ACTUACIÓ<br>2   | ALCALDE/ RESPONSABLE MUNICIPAL DE L'EMERGÈNCIA |
|---|--|
| <b>TIPUS D'EMERGÈNCIA: General</b>  |  |
| <b>FUNCIONS</b>   |  |
| Mantenir-se informat sobre la situació a través dels diferents responsables dels grups actuants   |  |
| Activar el Pla municipal d'emergències.   |  |
| Decidir el canvi de nivell d'activació del Pla, si escau.   |  |
| Constituir el CECOPAL i convocar el Comitè Municipal d'Emergències a través del procediment que s'estableixi en aquestes fitxes.  |  |
| Prendre mesures preventives, si escau.<br>Ordenar: <ul style="list-style-type: none"> <li>• Les mesures d'autoprotecció i les mesures de protecció a la població, així com la seva difusió (en funció de si hi ha un pla de la Generalitat activat o no).</li> <li>• Avisos a la població, especialment als elements vulnerables.</li> <li>• Tasques d'evacuació i d'acollida.</li> <li>• Habilitar punts d'informació a la població.</li> <li>• Les actuacions necessàries durant la fase de recuperació a nivell municipal</li> </ul> |  |
| Ordenar l'activació del <b>protocol en zones on calgui aplicar mesures de protecció a la població per al risc d'inundació</b> , quan s'escaigui.  |  |
| Comunicar al director del pla de la Generalitat l'activació i la desactivació dels plans municipals, mitjançant el CECAT. Aquesta funció la pot delegar, per exemple, al CRA o el CECOPAL.  |  |
| Presidir la Comissió Municipal de Protecció Civil.  |  |
| Exercir la direcció superior del CECOPAL.   |  |
| Valorar si cal l'evacuació o el confinament d'alguna zona del seu municipi (en funció de si hi ha el pla de la Generalitat activat).  |  |
| Informar al director del pla de la Generalitat de les principals incidències, d'actuacions importants i de la valoració de necessitats de mitjans i recursos no adscrits als pla municipal. Aquesta comunicació és permanent i la pot fer l'alcalde directament o delegar-la al CECOPAL o al CRA (en cas que no s'hagi constituït encara el CECOPAL). La comunicació es farà a través del CECAT.  |  |
| Transmetre les ordres emanades del director del pla de la Generalitat.  |  |
| Requerir a les entitats privades i als particulars la col·laboració necessària.   |  |
| Subsidiàriament pot declarar l'activació dels plans d'autoprotecció i declarar-ne la desactivació si l'evolució de la situació ho permet.   |  |
| Desactivar el Pla Municipal.  |  |



| FITXA D'ACTUACIÓ<br>3   | COORDINADOR MUNICIPAL DE L'EMERGÈNCIA                       |
|---|---|
| <b>TIPUS D'EMERGÈNCIA: General</b>  |   |
| ALERTA / EMERGÈNCIA   | INSTRUCCIONS ESPECÍFIQUES                                   |
| Rebre l'avís d'emergència del CRA.  |   |
| Fer el seguiment de l'emergència i coordinar els diferents serveis municipals.  | En cas d'activar-se el Pla, comunicar-ho al CECAT i al CRA. |
| Confirmar que s'ha avisat al 112.   | Verificar amb el CRA.                                       |
| Donar les ordres d'activació del grup local d'Avissos a la població, Consell Assessor Municipal i Gabinet d'Informació Municipal. En cas d'emergència: Donar les ordres d'activació de tots els grups d'emergència. | Directament o a través del CRA.                             |
| Coordinar l'execució de les accions per controlar l'emergència.   | Directament o a través del CRA.                             |
| Confirmar que s'ha fet la notificació de l'emergència al CECAT.   | Directament o a través del CRA.                             |
| Valorar un canvi del nivell d'activació.  |   |
| Controlar les operacions de mitigació de l'emergència i d'informació.   | Amb el CECOPAL.   |
| Confirmar la fi de l'emergència i la seva comunicació interna i externa.  | Directament o a través del CRA.                             |
| <b>Coordinar l'execució del protocol en zones on calgui aplicar mesures de protecció a la població per al risc d'inundació</b>  |   |
| Ordenar la revisió de l'emissora de la Xarxa Rescat.  |   |
| Ordenar la connexió de l'emissora de la Xarxa Rescat en situació de prealerta o pla de la Generalitat activat.  |   |
| Supervisar les tasques d'acollida i detectar necessitats especials.   |   |
| Detectar les persones amb discapacitat o amb necessitats especials, per tal de cobrir les seves necessitats de manera adient.   |   |
| Detectar la manca de serveis bàsics i cercar-hi una solució.  |   |
| Proposar d'habilitar punts d'informació a la població.  |   |
| Valorar la possible afectació a explotacions ramaderes i escalar-ho al Comitè d'Emergències Municipal per tal de decidir quines actuacions cal fer.   |   |
| Coordinar l'acollida i les tasques dels voluntaris.   |   |
| Coordinar a nivell municipal les actuacions necessàries durant la fase de recuperació.  |   |

| FITXA D'ACTUACIÓ<br>4  | REPRESENTANT MUNICIPAL AL PLA DE LA GENERALITAT QUE<br>CORRESPONGUI |
|--|---|
| <b>TIPUS D'EMERGÈNCIA:</b> General   |   |
| <b>FUNCIONS</b>  |   |
| Mantenir-se localitzable al telèfon per si se'l requereix.   |   |
| Si ho requereix el director del pla de la Generalitat, desplaçar-se al CECAT o mantenir-s'hi en comunicació.   |   |
| A petició del director del pla de la Generalitat, incorporar-se al CECAT com a part del Consell Assessor Municipal del pla de la Generalitat o ocupant un lloc tècnic al CECAT o com a part del Comitè Tècnic de Seguiment del Risc del pla de la Generalitat. |   |
| Mantenir comunicacions entre CECOPAL i Consell Assessor Municipal del pla de la Generalitat.   |   |

|  |   |
|--|---|
| <b>FITXA D'ACTUACIÓ</b><br>5   | <b>CAP DEL GABINET D'INFORMACIÓ MUNICIPAL</b> |
| <b>TIPUS D'EMERGÈNCIA: General</b>   |   |
| <b>FUNCIONS</b>  |   |
| Ha de contactar amb l'alcalde. Ha de demanar-li informació i instruccions. Si l'alcalde constitueix el <b>CECOPAL</b> , ha de desplaçar-s'hi.  |   |
| Ha de centralitzar, coordinar i preparar la informació que rep del Comitè d'Emergència, sobre l'emergència i facilitar-la a la població, als grups actuants o a d'altres administracions a través dels mitjans de comunicació. |   |
| Ha de difondre les ordres, informació i consells d'autoprotecció adequats a la població durant la situació de risc.  |   |
| En cas que hi hagi un pla de la Generalitat activat, el Gabinet d'Informació ha de coordinar la informació que es dona amb el Gabinet d'Informació del pla de la Generalitat.  |   |

| FITXA D'ACTUACIÓ<br>6  | CAP DEL GRUP LOCAL D'INTERVENCIÓ |
|--|----------------------------------|
| <b>TIPUS D'EMERGÈNCIA: Incendi Forestal</b>  |                                  |
| <b>FUNCIONS</b>  |                                  |
| Mantenir-se localitzable al telèfon per si se'l requereix.   |                                  |
| Informar als voluntaris de l'ADF de la situació d'alerta.  |                                  |
| Fer d'enllaç entre CECOPAL i ADF.  |                                  |
| Dirigir-se al CECOPAL quan el convoquin.   |                                  |
| Organitzar relleus quan sigui necessari.   |                                  |
| En cas que requereixin avituallaments, comunicar-ho al CAP DE GRUP LOGÍSTIC.   |                                  |
| Mantenir informat al COORDINADOR MUNICIPAL.  |                                  |
| Posar-se en contacte amb el coordinador operatiu del Grup d'Ordre del pla de la Generalitat per coordinar les seves actuacions en cas d'activació del pla de la Generalitat. |                                  |



| FITXA D'ACTUACIÓ<br>7  | CAP DEL GRUP LOCAL LOGÍSTIC I D'ACOLLIDA |
|--|--|
| <b>TIPUS D'EMERGÈNCIA: General</b>   |  |
| <b>FUNCIONS</b>  |  |
| Mantenir-se localitzable al telèfon per si se'l requereix.   |  |
| Vetllar per la provisió d'avituallaments o altres recursos a petició de l'ALCALDE.   |  |
| En cas d'evacuacions: <ul style="list-style-type: none"> <li>○ Establir lloc d'acollida d'acord amb el nombre de persones a acollir i d'acord amb el CAP DE GRUP D'AVISOS i ALCALDE.</li> <li>○ Donar instruccions al grup d'acollida perquè prepari l'espai.</li> <li>○ Donar instruccions al grup logístic perquè prepari avituallaments.</li> <li>○ Assegurar que es designa una persona per portar el registre de persones acollides.</li> <li>○ Vetllar per si existeixen necessitats mèdiques o farmacèutiques en el lloc d'acollida i traslladar-ho per demanar suport a través del 112.</li> <li>○ Detectar les persones amb discapacitat o amb necessitats especials, per tal de cobrir les seves necessitats de manera adient, si cal, a través del Grup d'Atenció i Logístic del pla de la Generalitat.</li> <li>○ Detectar animals de companyia o silvestres en captivitat i atendre les seves necessitats correctament (habilitar un espai als centres d'acollida, facilitar el contacte amb els seus cuidadors, subministrar-los menjar i aigua, facilitar-los atenció mèdica...)</li> </ul> |  |
| En cas de detectar altres necessitats no disponibles al municipi, comunicar-ho al COORDINADOR MUNICIPAL d'EMERGÈNCIES per tal que ho escali al CECAT des del CECOPAL, o al coordinador operatiu del grup d'atenció i logístic.   |  |
| Assegurar la correcta gestió de voluntaris ocasionals ( registre, assignar responsable,...).   |  |
| Dirigir-se al CECOPAL quan el convoquin.   |  |
| Mantenir informat al COORDINADOR MUNICIPAL.  |  |
| Valorar la necessitat d'habilitar punts d'informació a la població.  |  |
| Detectar la manca de serveis bàsics, informar-ne al coordinador municipal d'emergències i proposar una solució.  |  |
| Posar-se en contacte amb el coordinador operatiu del Grup d'Atenció i Logístic del pla de la Generalitat per coordinar les seves actuacions en cas d'activació del pla de la Generalitat.  |  |
| Valorar i proposar accions durant la fase de recuperació en relació a les persones afectades (tenint especial cura en l'atenció de les persones vulnerables o amb discapacitat, per facilitar el seguiment de l'atenció, la cobertura de necessitats, el retorn a la normalitat i l'assessorament integral).   |  |
| Els municipis han de preveure els aspectes a desenvolupar per garantir el restabliment dels serveis bàsics de la seva competència, així com l'acompanyament a les persones durant l'estadi de recuperació. Alguns aspectes importants a considerar són: el seguiment de l'atenció dels afectats, l'establiment d'un punt d'informació únic (finestreta única), la realització de reunions informatives, preveure i informar sobre vies de finançament i compensació, fomentar l'ús d'assegurances en determinats àmbits, etc. Cal garantir la informació i l'acompanyament de les persones evacuades, en especial, en cas que el seu habitatge pugui haver resultat afectat. Per això, caldrà avaluar l'estat dels habitatges.   |  |

| FITXA D'ACTUACIÓ<br>8   | CAP DEL GRUP LOCAL D'AVISOS A LA POBLACIÓ |
|---|---|
| <b>TIPUS D'EMERGÈNCIA: General</b>  |   |
| <b>FUNCIONS</b>   |   |
| Mantenir-se localitzable al telèfon per si se'l requereix.  |   |
| Fer el seguiment de l'evolució de l'emergència  |   |
| Dirigir-se al CECOPAL quan el convoquin.  |   |
| Mantenir informat al COORDINADOR MUNICIPAL.   |   |
| Posar-se en contacte amb el coordinador operatiu del Grup d'Ordre del pla de la Generalitat per coordinar les seves actuacions en cas d'activació del pla de la Generalitat.  |   |
| <b>Funcions d'avisos a la població:</b>   |   |
| <p>Vetllar per que es realitzin les comunicacions a població (telefònicament, rutes d'avís,...) segons indicacions de l'ALCALDE. La informació es pot difondre per diversos mitjans: internet, emissores de ràdio, megafonia, sirenes, megafonia mòbil i porta a porta. En concret, al Document 3 hi ha les maneres d'avisar a cada element vulnerable.</p> |   |

## 6. DOCUMENT 6. Directori telefònic i catàleg de mitjans i recursos

## 6.1. DIRECTORI TELEFÒNIC

### 6.1.1. ORGANIGRAMA MUNICIPAL DE L'EMERGÈNCIA

| RESPONSABLE MUNICIPAL DE L'EMERGÈNCIA – DIRECTOR DEL PLA DE PROTECCIÓ CIVIL MUNICIPAL |   |                     |
|---|---|---------------------|
| NOM I COGNOMS   | CÀRREC HABITUAL   | TELÈFONS I MAILS    |
| <b>Titular:</b> <i>Confidencial</i>   | Alcalde   | <i>Confidencial</i> |
| <b>Substitut:</b> <i>Confidencial</i>   | Primer tinent d'alcalde i responsable de l'àrea de cultura i patrimoni, habitatge i salut | <i>Confidencial</i> |

| CONSELL ASSESSOR MUNICIPAL                      |                                       |  |                     |
|---|---------------------------------------|--|---------------------|
| CÀRREC OPERATIU                                 | NOM I COGNOMS                         | CÀRREC HABITUAL  | TELÈFONS I MAILS    |
| <b>Coordinador municipal de l'emergència</b>    | <b>Titular:</b> <i>Confidencial</i>   | Alcalde  | <i>Confidencial</i> |
|   | <b>Substitut:</b> <i>Confidencial</i> | Primer tinent d'alcalde i responsable de l'àrea de cultura i patrimoni, habitatge i salut                            | <i>Confidencial</i> |
| <b>Cap del grup local d'intervenció</b>         | <b>Titular:</b> <i>Confidencial</i>   | President ADF  | <i>Confidencial</i> |
|   | <b>Substitut:</b> <i>Confidencial</i> | Regidor i Membre ADF   | <i>Confidencial</i> |
| <b>Cap del grup local logístic i d'acollida</b> | <b>Titular:</b> <i>Confidencial</i>   | Secretària - Interventora  | <i>Confidencial</i> |
|   | <b>Substitut:</b> <i>Confidencial</i> | Auxiliar administrativa  | <i>Confidencial</i> |
| <b>Cap del grup local d'avís a la població</b>  | <b>Titular:</b> <i>Confidencial</i>   | Regidora i responsable de l'àrea d'ensenyament, turisme, hisenda, tecnologia de la informació comunicació i igualtat | <i>Confidencial</i> |

| CONSELL ASSESSOR MUNICIPAL |                                       |                 |                     |
|----------------------------|---------------------------------------|-----------------|---------------------|
| CÀRREC OPERATIU            | NOM I COGNOMS                         | CÀRREC HABITUAL | TELÈFONS I MAILS    |
|                            | <b>Substitut:</b> <i>Confidencial</i> | Agutzil         | <i>Confidencial</i> |

| GABINET D'INFORMACIÓ MUNICIPAL        |  |                     |
|---------------------------------------|--|---------------------|
| NOM I COGNOMS                         | CÀRREC HABITUAL  | TELÈFONS I MAILS    |
| <b>Titular:</b> <i>Confidencial</i>   | Alcalde  | <i>Confidencial</i> |
| <b>Substitut:</b> <i>Confidencial</i> | Regidora i responsable de l'àrea d'ensenyament, turisme, hisenda, tecnologia de la informació comunicació i igualtat | <i>Confidencial</i> |

| REPRESENTANT MUNICIPAL AL PLA DE LA GENERALITAT |                           |                     |
|---|---------------------------|---------------------|
| NOM I COGNOMS                                   | CÀRREC HABITUAL           | TELÈFONS I MAILS    |
| <i>Confidencial</i>                             | Secretaria i interventora | <i>Confidencial</i> |

#### 6.1.1.1. GRUPS ACTUANTS

En cas d'activació del Pla Especial de la Generalitat, dirigeix els grups actuants el Conseller/a d'Interior, que és el seu director/a o en la persona en qui delegui. Les feines que ha de realitzar cada un dels grups d'actuació locals s'han de coordinar amb les dels grups d'actuació del Pla Especial de la Generalitat, en els quals s'integren.

| GRUP LOCAL D'INTERVENCIÓ        |                                       |                      |                     |
|---------------------------------|---------------------------------------|----------------------|---------------------|
| OPERATIU                        | NOM I COGNOMS                         | CÀRREC HABITUAL      | TELÈFONS I MAILS    |
| <b>ADF (Incendis Forestals)</b> | <b>Titular:</b> <i>Confidencial</i>   | President ADF        | <i>Confidencial</i> |
|                                 | <b>Substitut:</b> <i>Confidencial</i> | Regidor i Membre ADF | <i>Confidencial</i> |

| GRUP LOCAL LOGÍSTIC I D'ACOLLIDA       |                                       |                            |                     |
|--|---------------------------------------|----------------------------|---------------------|
| OPERATIU                               | NOM I COGNOMS                         | CÀRREC HABITUAL            | TELÈFONS I MAILS    |
| Responsable de la logística i acollida | <b>Titular:</b> <i>Confidencial</i>   | Secretària<br>Interventora | <i>Confidencial</i> |
|  | <b>Substitut:</b> <i>Confidencial</i> | Auxiliar administrativa    | <i>Confidencial</i> |

| GRUP LOCAL D'AVISOS A LA POBLACIÓ     |                                       |  |                     |
|---------------------------------------|---------------------------------------|--|---------------------|
| OPERATIU                              | NOM I COGNOMS                         | CÀRREC HABITUAL  | TELÈFONS I MAILS    |
| Responsable dels Avisos a la Població | <b>Titular:</b> <i>Confidencial</i>   | Regidora i responsable de l'àrea d'ensenyament, turisme, hisenda, tecnologia de la informació comunicació i igualtat | <i>Confidencial</i> |
|                                       | <b>Substitut:</b> <i>Confidencial</i> | Agutzil  | <i>Confidencial</i> |

### 6.1.2. CENTRES DE COORDINACIÓ I SERVEIS D'EMERGÈNCIA

| CENTRES DE COORDINACIÓ I SERVEIS D'EMERGÈNCIA                                      |  |   |
|--|--|---|
| SERVEI   | TELÈFON  | CORREU ELECTRÒNIC   |
| CECAT  | <i>Confidencial</i>  | <i>Confidencial</i>   |
| CECOPAL  | 977 407 134  | <a href="mailto:ajuntament@miravet.cat">ajuntament@miravet.cat</a>                            |
| CRA  | Oficina d'Atenció Ciutadana<br>(horari laboral)<br>977 407 134<br>Alcalde (24h)<br><i>Confidencial</i> | <a href="mailto:ajuntament@miravet.cat">ajuntament@miravet.cat</a><br><br><i>Confidencial</i> |
| MOSSOS D'ESQUADRA<br>BOMBERS DE LA GENERALITAT<br>SERVEI D'EMERGÈNCIES<br>MÈDIQUES | 112  | ---   |

### 6.1.3. ELEMENTS VULNERABLES

El llistat d'elements vulnerables pot ser consultat a l'apartat 3.2 del present document.

### 6.1.4. CENTRES D'ACOLLIDA

| CENTRES D'ACOLLIDA |                             |             |           |                               |
|--------------------|-----------------------------|-------------|-----------|-------------------------------|
| CODI MAPA          | NOM                         | ADREÇA      | TELÈFON   | SERVEIS DISPONIBLES           |
| CA-6               | Casal municipal<br>(alberg) | C. Creu 47  | 977407134 | Calefacció, dutxes<br>i cuina |
| CA-7               | Escola municipal            | C. Creu s/n | 977407400 | Calefacció i<br>dutxes        |
| CA-8               | L'Assens                    | C. Major 4  | 977407134 | Calefacció                    |

### 6.1.5. MITJANS DE COMUNICACIÓ LOCALS

| MITJANS DE COMUNICACIÓ                           |   |             |
|--|---|-------------|
| DESCRIPCIÓ                                       | LOCALITZACIÓ  | TELÈFONS    |
| Ajuntament de Miravet (Pàgina web)               | Plaça Major, 1<br><a href="https://www.miravet.cat/">https://www.miravet.cat/</a> | 977407134   |
| Ajuntament de Miravet (EÀgora)                   | <a href="https://web.eagora.app/a/miravet">https://web.eagora.app/a/miravet</a>   | -           |
| Ajuntament de Miravet (Instagram):               | @miravetajuntament  | -           |
| Catalunya Ràdio                                  | 97.5 Mhz  | 977 219 933 |
| Catalunya Informació                             | 93.9 Mhz  | 938 844 488 |
| Ràdio Nacional d'Espanya- Ràdio 1                | 106.5 Mhz   | 977 250 660 |
| Ràdio Nacional d'Espanya- Ràdio 4                | 88.8 Mhz  | 977 250 660 |
| Ràdio Nacional d'Espanya- Ràdio 5 (24h notícies) | 94.0 Mhz  | 977 250 660 |

### 6.1.6. MUNICIPIS VEÏNS

| MUNICIPIIS VEÏNS  |                    |                       |
|-------------------|--------------------|-----------------------|
| MUNICIPI          | TELÈFON AJUNTAMENT | TELÈFON POLICIA LOCAL |
| BENISSANET        | 977 407 005        | <i>No en disposa</i>  |
| GINESTAR          | 977 409 389        | <i>No en disposa</i>  |
| RASQUERA          | 977 409 061        | <i>No en disposa</i>  |
| BENIFALLET        | 977 462 005        | <i>No en disposa</i>  |
| EL PINELL DE BRAI | 977 426 231        | <i>No en disposa</i>  |

## 6.2. CATÀLEG DE MITJANS I RECURSOS

### 6.2.1. MITJANS I RECURSOS DE L'AJUNTAMENT

| MITJANS I RECURSOS DE L'AJUNTAMENT |                     |                       |
|------------------------------------|---------------------|-----------------------|
| NOM                                | PERSONA DE CONTACTE | DADES DE LOCALITZACIÓ |
| <i>Confidencial</i>                | <i>Confidencial</i> | <i>Confidencial</i>   |

### 6.2.2. VEHICLES MUNICIPALS

| VEHICLES MUNICIPALS |                     |                     |                     |                     |
|---------------------|---------------------|---------------------|---------------------|---------------------|
| TIPUS               | MATRÍCULA           | MODEL               | DEPARTAMENT         | PÀRKING             |
| <i>Confidencial</i> | <i>Confidencial</i> | <i>Confidencial</i> | <i>Confidencial</i> | <i>Confidencial</i> |

### 6.2.3. XARXA D'HIDRANTS MUNICIPAL I PUNTS D'AIGUA

#### Hidrants

| Codi                | Adreça              | Coordenades UTM ETRS89 |                     |
|---------------------|---------------------|------------------------|---------------------|
|                     |                     | X                      | Y                   |
| <i>Confidencial</i> | <i>Confidencial</i> | <i>Confidencial</i>    | <i>Confidencial</i> |

#### Punts d'aigua sense hidrant

| Codi                | Tipologia           | Accés               |                     | Coordenades UTM ETRS89 |                     |
|---------------------|---------------------|---------------------|---------------------|------------------------|---------------------|
|                     |                     | Camió               | Helicòpter          | X                      | Y                   |
| <i>Confidencial</i> | <i>Confidencial</i> | <i>Confidencial</i> | <i>Confidencial</i> | <i>Confidencial</i>    | <i>Confidencial</i> |

### 6.2.4. ASSOCIACIONS I GRUPS VOLUNTARIS LOCALS

| ASSOCIACIONS I GRUPS VOLUNTARIS LOCALS |                     |                       |
|--|---------------------|-----------------------|
| NOM                                    | PERSONA DE CONTACTE | DADES DE LOCALITZACIÓ |
| ADF                                    | <i>Confidencial</i> | <i>Confidencial</i>   |
| Associació de dones                    | <i>Confidencial</i> | <i>Confidencial</i>   |

| ASSOCIACIONS I GRUPS VOLUNTARIS LOCALS        |                     |                       |
|---|---------------------|-----------------------|
| NOM   | PERSONA DE CONTACTE | DADES DE LOCALITZACIÓ |
| Cameta coixa (curses de muntanya)             | <i>Confidencial</i> | <i>Confidencial</i>   |
| Associació dels Amics dels Cavalls de Miravet | <i>Confidencial</i> | <i>Confidencial</i>   |
| Associació de caçadors                        | <i>Confidencial</i> | <i>Confidencial</i>   |

### 6.2.5. PARTICULARS

| PARTICULARS  |                           |                       |
|--|---------------------------|-----------------------|
| SERVEI   | NOM                       | DADES DE LOCALITZACIÓ |
| <b>MAQUINÀRIA</b><br>(Retroexcavadores - tractors – remolcs) | EXCAVACIONES BARAHONA SCP | <i>Confidencial</i>   |
| <b>MAQUINÀRIA</b><br>(Retroexcavadora – Tractors – remolcs)  | Àlex Llarch               | <i>Confidencial</i>   |
| <b>ALLOTJAMENT</b>   | Els Canterers             | <i>Confidencial</i>   |
|  | Cal Pigat                 | <i>Confidencial</i>   |
|  | El Balcó de Miravet       | <i>Confidencial</i>   |
|  | Palau de Miravet          | <i>Confidencial</i>   |
|  | Doriene Van Der Shaar     | <i>Confidencial</i>   |
|  | Elena Gonzalez Egea       | <i>Confidencial</i>   |
|  | Timothy Michael Mahoney   | <i>Confidencial</i>   |
|  | Mas de Xim                | <i>Confidencial</i>   |
|  | Ines Colin Muñoz          | <i>Confidencial</i>   |
|  | Mónica Rodriguez Farran   | <i>Confidencial</i>   |

| PARTICULARS                          |   |                       |
|--------------------------------------|---|-----------------------|
| SERVEI                               | NOM                                       | DADES DE LOCALITZACIÓ |
|                                      | Josephina Jan Carolus Francina<br>Tonnaer | <i>Confidencial</i>   |
|                                      | Sandra Andreu Febas                       | <i>Confidencial</i>   |
|                                      | SCOLIOSIS ACADEMY S.L.                    | <i>Confidencial</i>   |
|                                      | Lyne Crussell                             | <i>Confidencial</i>   |
| <b>ELECTRICISTES I<br/>FONTANERS</b> | Josep Maria Fabregat Avante               | <i>Confidencial</i>   |
|                                      | Francisco Solina Barrachina               | <i>Confidencial</i>   |
| <b>TRANSPORT</b>                     | Taxis Maria Gracia Vives                  | <i>Confidencial</i>   |
| <b>RESTAURANTS</b>                   | Bar Amadeu                                | <i>Confidencial</i>   |
|                                      | Bar Mariola                               | <i>Confidencial</i>   |
|                                      | Granja Cafeteria Rebot de<br>l'Estel      | <i>Confidencial</i>   |
|                                      | Restaurant Lo Molí de Xim                 | <i>Confidencial</i>   |
| <b>CANTERERS</b>                     | Canterer Josep Fabregat Solé              | <i>Confidencial</i>   |
|                                      | Canterer Josep Jornet Cortiella           | <i>Confidencial</i>   |
|                                      | Canterer Josep Papaseit<br>Fabregat       | <i>Confidencial</i>   |
|                                      | Canterer Germans Pedrola                  | <i>Confidencial</i>   |
|                                      | Canterer Ferran Segarra<br>Pedrola        | <i>Confidencial</i>   |
|                                      | Canterer Germans Ventura                  | <i>Confidencial</i>   |
|                                      | Canterer Ceràmiques Balart                | <i>Confidencial</i>   |
| <b>ALIMENTACIÓ</b>                   | Carnisseria Paquita                       | <i>Confidencial</i>   |

| PARTICULARS    |  |                       |
|----------------|--|-----------------------|
| SERVEI         | NOM                                    | DADES DE LOCALITZACIÓ |
|                | Peixateria Mediterrània                | <i>Confidencial</i>   |
|                | Alimentàries Fruites Llorenç Capdevila | <i>Confidencial</i>   |
|                | Alimentàries Fruites Lucas             | <i>Confidencial</i>   |
|                | Alimentàries Fruites Gozalbo           | <i>Confidencial</i>   |
|                | Supermercat coaliment                  | <i>Confidencial</i>   |
|                | Vivers Viveros Ebro                    | <i>Confidencial</i>   |
|                | Forn de pa Vives                       | <i>Confidencial</i>   |
| ALTRES SERVEIS | Banc BBVA                              | <i>Confidencial</i>   |
|                | Estanc Eva                             | <i>Confidencial</i>   |
|                | Cortines Constantino Vives             | <i>Confidencial</i>   |
|                | Perruqueries Ana Belén                 | <i>Confidencial</i>   |

#### 6.2.6. SERVEIS BÀSICS

| SERVEIS BÀSICS      |   |
|---------------------|---|
| SERVEI              | CONTACTE I DADES DE LOCALITZACIÓ  |
| <b>Aigua</b>        | Ajuntament de Miravet<br>Plaça Major, 1 43747 Miravet, Tarragona<br>977 407 134 |
| <b>Electricitat</b> | ENDESA<br>Atenció al client: 800 760 909<br>Avaries: 800 760 706                |

**6.2.7. SERVEIS SANITARIS**

| SERVEIS SANITARIS                          |   |
|--|---|
| SERVEI                                     | DADES DE LOCALITZACIÓ   |
| <b>Consultori local Miravet</b>            | Plaça Major, s/n<br>977407084<br>Horari assistencial: obert 4 dies a la setmana. Fora d'aquest horari assistir al CAP de Móra la Nova |
| <b>Farmàcia</b>                            | Farmàcia Anaïs Català<br>C. de la Creu, 24<br>636810741   |
| <b>Fitosanitaris Ernest Paula Fabregat</b> | C. del Raval, 15<br>977407104   |

## 7. DOCUMENT 7. Cartografia bàsica i específica

## 7.1. CARTOGRAFIA BÀSICA

La cartografia bàsica ha d'incloure la informació del Document 1, essent:

- Plànol del terme municipal, amb la informació següent:
  - Línies elèctriques
  - Centres d'acollida
  - CECOPAL i CRA
  - Consultori mèdic
  - Punts d'aigua
  - Xarxa de camins
  - Xarxa viària i infraestructures
  - Línies elèctriques d'alta tensió
- Plànol del nucli urbà, amb la informació següent:
  - CECOPAL i CRA
  - Consultori mèdic
  - Hidrants
  - Centres d'acollida
  - Línies elèctriques d'alta tensió

## 7.2. CARTOGRAFIA ESPECÍFICA:

La cartografia específica s'ha de fer dels elements vulnerables separats per riscos i ha d'incloure la cartografia dels Documents 2 i 3, essent necessari la realització de dos plànols per risc:

1. Identificació del risc i d'infraestructures bàsiques i de suport a l'actuació
2. Plànol de vulnerabilitat i protecció a la població

En la cartografia es representen els recursos i les infraestructures de la llista adjunta, amb la simbologia i el color corresponents.

Cal incloure a cada mapa la cartografia següent:

| RISC   | CARTOGRAFIA<br>BÀSICA                                     | CARTOGRAFIA ESPECÍFICA |  |                                |
|--|---|------------------------|--|--------------------------------|
|  |   | Sectors de<br>Perill   | Element<br>Vulnerable  | Centre<br>Acollida<br>Evacuats |
| <b>Mapa risc per episodis de contaminació a l'Ebre aigües avall de l'embassament de Flix</b> | CECOPAL<br>CRA<br>Centres d'acollida                      | Tot el municipi        | Elements vulnerables per al risc d'episodis de contaminació a l'Ebre aigües avall de l'embassament de Flix (consultar punt 3.2). | CA-6<br>CA-7<br>CA-8           |
| <b>Mapa risc per emergències per calor i fred intens</b>                                     | CECOPAL<br>CRA<br>Centres d'acollida<br>Refugis climàtics | Tot el municipi        | Elements vulnerables per al risc de calor i fred intens (consultar punt 3.2).  | CA-6<br>CA-7<br>CA-8           |
| <b>Mapa risc per concentració de persones</b>  | CECOPAL<br>CRA<br>Centres d'acollida                      | Nucli urbà             | Elements vulnerables per al concentració de persones (consultar punt 3.2).   | CA-6<br>CA-7<br>CA-8           |
| <b>Mapa risc per tall de subministraments bàsics</b>   | CECOPAL<br>CRA<br>Centres d'acollida                      | Nucli urbà             | Elements vulnerables per al risc per tall de subministraments bàsics (consultar punt 3.2).                                       | CA-6<br>CA-7<br>CA-8           |
| <b>Mapa risc d'esllavissades i desprendiments</b>  | CECOPAL<br>CRA<br>Centres d'acollida                      | Nucli urbà             | Elements vulnerables per al risc d'esllavissades i desprendiments de roques (consultar punt 3.2).                                | CA-6<br>CA-7<br>CA-8           |

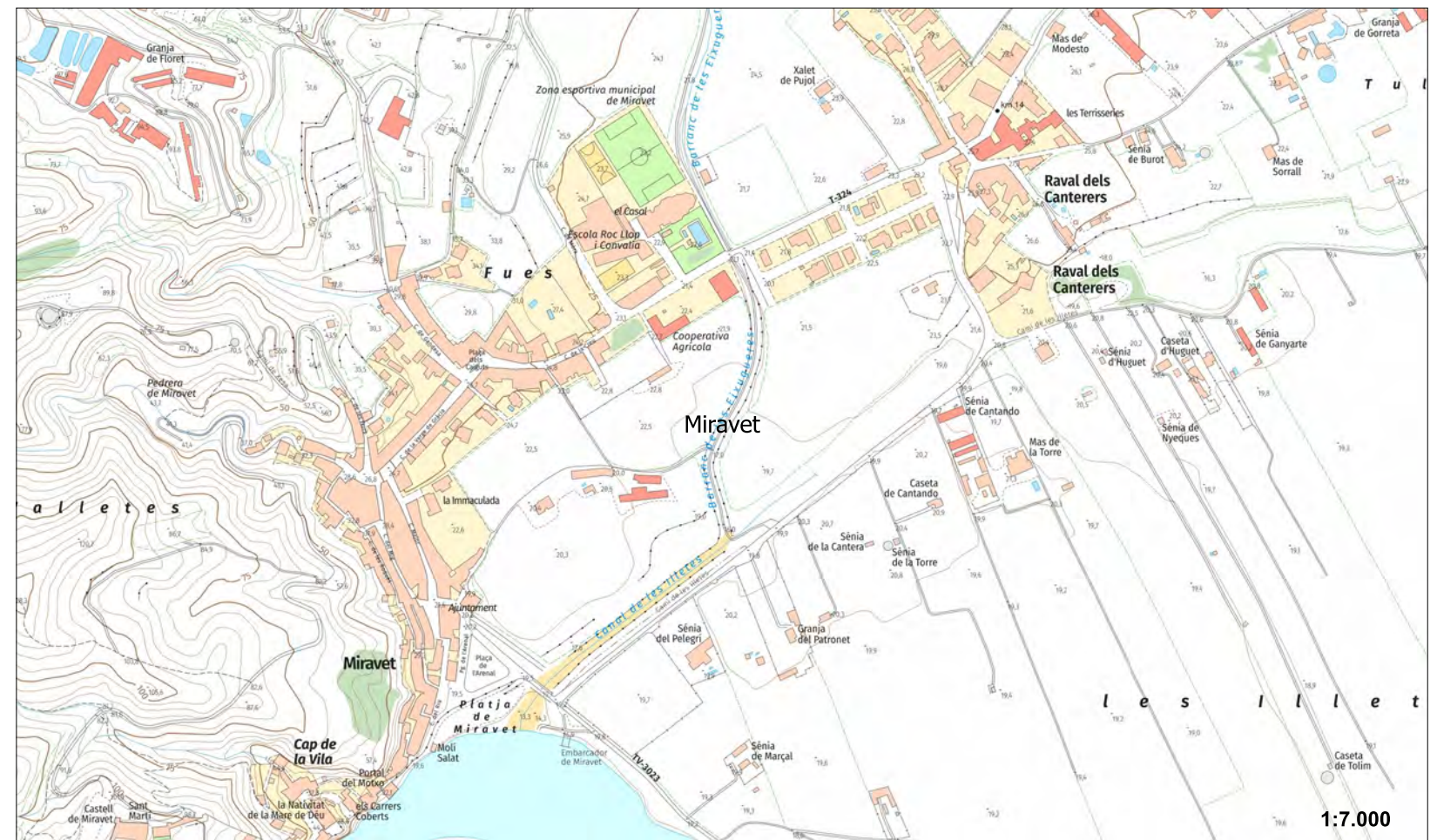
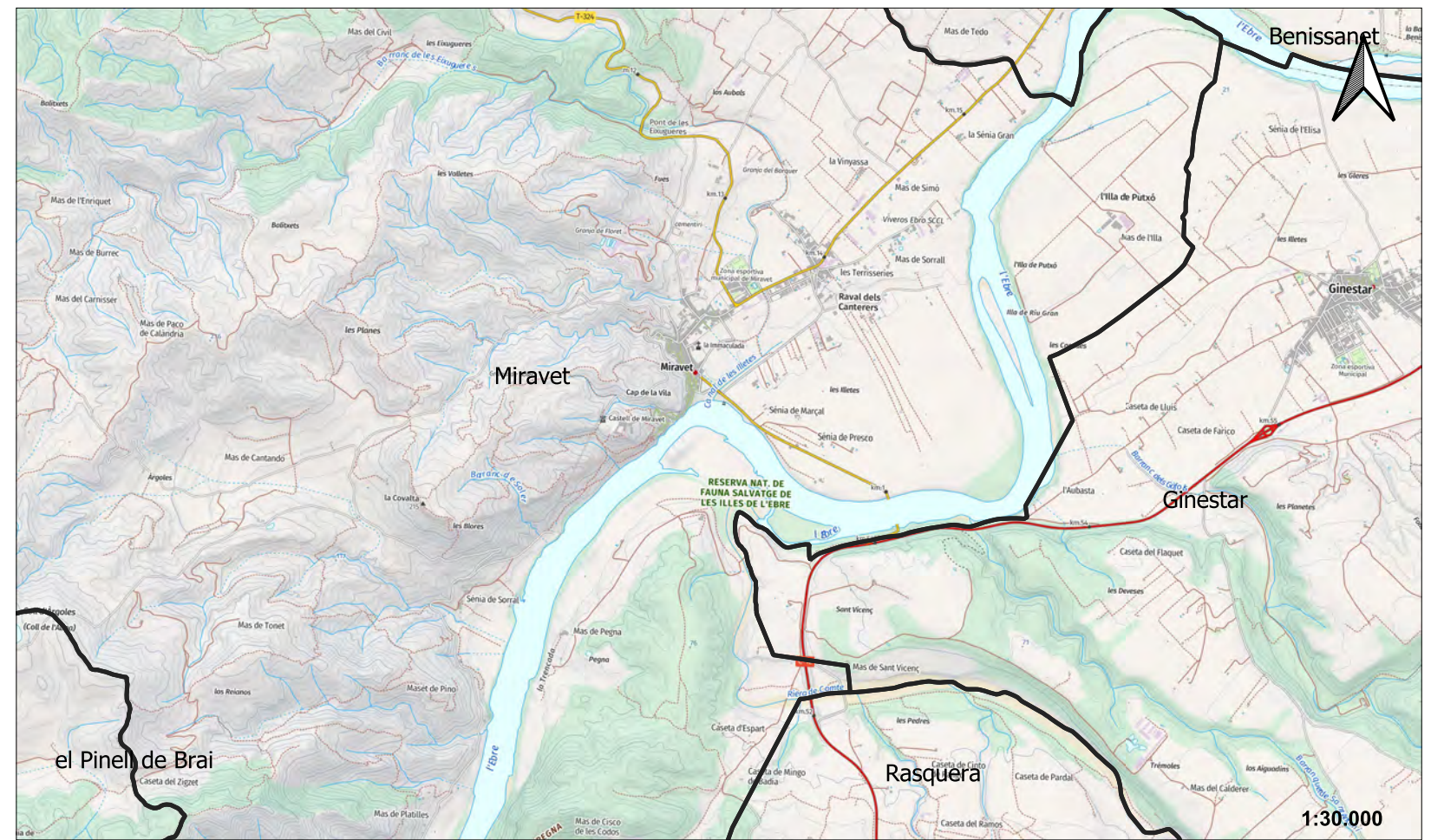
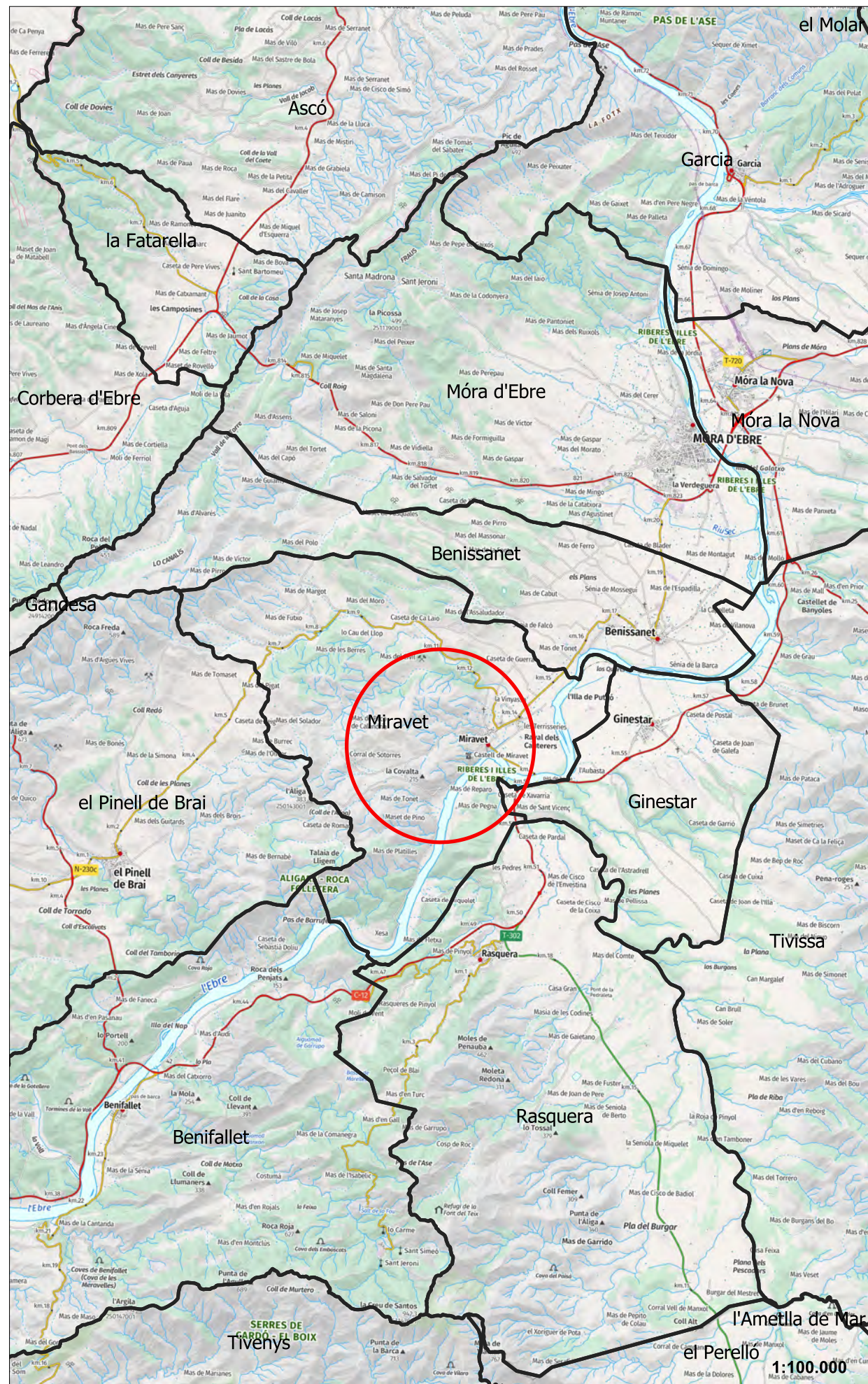
| RISC  | CARTOGRAFIA BÀSICA   | CARTOGRAFIA ESPECÍFICA |   |                          |
|---|--|------------------------|---|--------------------------|
|   |  | Sectors de Perill      | Element Vulnerable  | Centre Acollida Evacuats |
| <b>Mapa risc incendi forestal (INFOCAT)</b> | CECOPAL<br>CRA<br>Centres d'acollida<br>Franges de protecció perimetral<br>Punts d'aigua amb hidrant i sense<br>Punts de vigilància<br>Xarxa de camins primaris, secundaris i terciaris  | Sectors massa forestal | Elements vulnerables per al risc d'incendis forestals (consultar punt 3.2). | CA-6<br>CA-7<br>CA-8     |
| <b>Mapa risc inundacions (INUNCAT)</b>      | CECOPAL<br>CRA<br>Centres d'acollida<br>Superfície inundable: T50 (o T10, la que estigui disponible), T100, T500<br>Zones potencialment inundables geomorfològicament<br>Punts d'actuació prioritària (PAP), punts conflictius | Zones inundables       | Elements vulnerables per al risc d'inundacions (consultar punt 3.2).        | CA-6<br>CA-7<br>CA-8     |
| <b>Mapa risc de nevades (NEUCAT)</b>        | CECOPAL<br>CRA<br>Centres d'acollida<br>Rutes de neteja  | Tot el municipi        | Elements vulnerables per al risc de nevades (consultar punt 3.2).           | CA-6<br>CA-7<br>CA-8     |

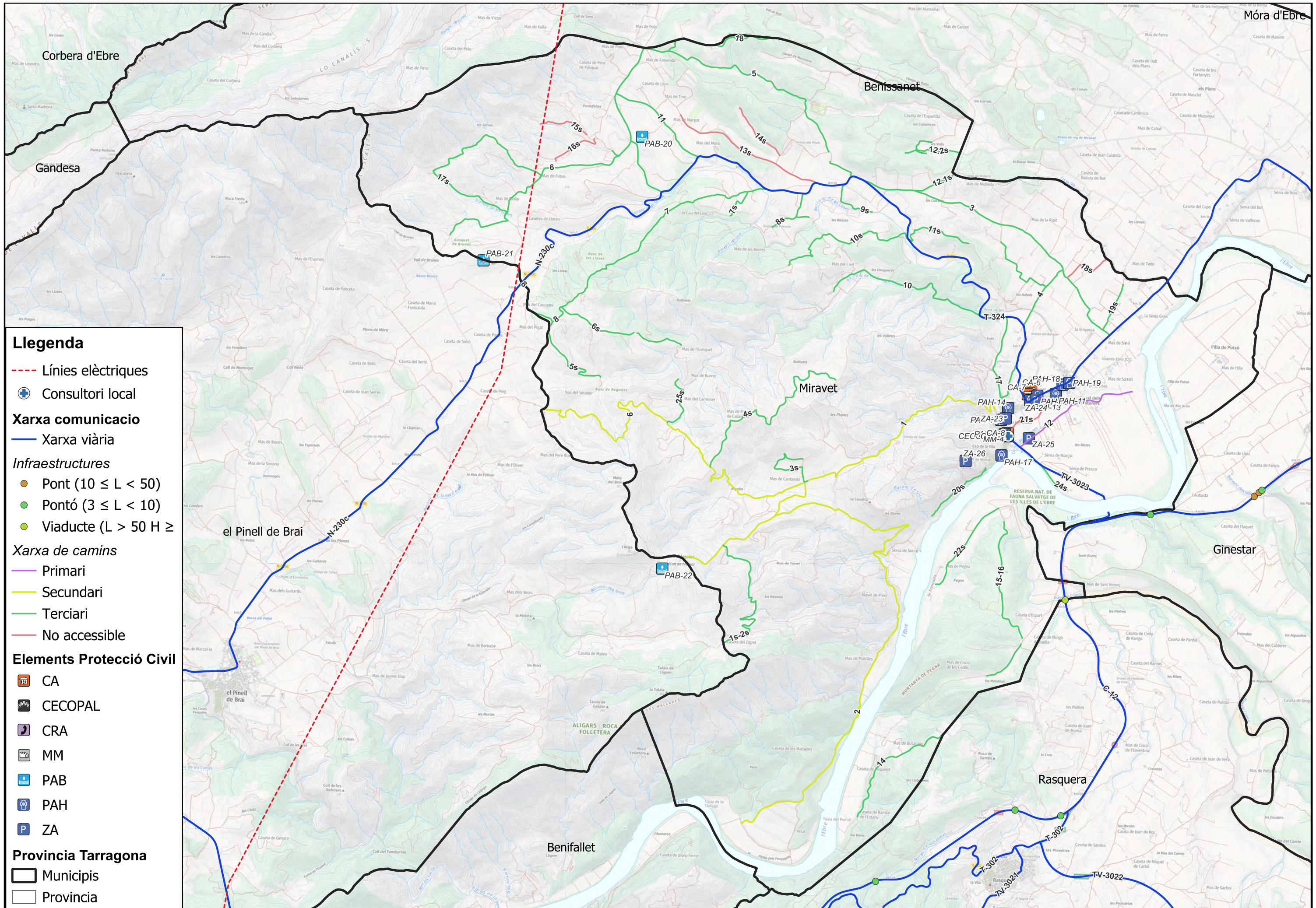
| RISC                                       | CARTOGRAFIA BÀSICA   | CARTOGRAFIA ESPECÍFICA  |  |                          |
|--|--|---|--|--------------------------|
|  |  | Sectors de Perill   | Element Vulnerable   | Centre Acollida Evacuats |
|  | Punts conflictius<br>Punts d'emmagatzematge de fundents<br>Zones d'aparcament i col·locació de cadenes |   |  |                          |
| <b>Mapa risc sísmic (SISMICAT)</b>         | CECOPAL<br>CRA<br>Centres d'acollida   | Punts conflictius   | Elements vulnerables per al risc de sismes (consultar punt 3.2).   | CA-6<br>CA-7<br>CA-8     |
| <b>Mapa de risc per ventades (VENTCAT)</b> | CECOPAL<br>CRA<br>Centres d'acollida<br>Elements vulnerables   | Sectors d'afectació<br>Mapa de vents predominants, si escau<br>Mapeig històric d'incidències per vent | Elements vulnerables per al risc de ventades (consultar punt 3.2). | CA-6<br>CA-7<br>CA-8     |

### 7.3. ÍNDEX DE PLÀNOLS

- Plànol GEN01 Plànol d'emplaçament i ubicació del terme municipal de Miravet dins del context de Catalunya.
- Plànols GEN02
  - Plànol GEN02.1 Plànol de comunicació, infraestructures i cartografia bàsica. Vista general del terme municipal.
  - Plànol GEN02.2 Plànol de comunicació, infraestructures i cartografia bàsica. Vista del nucli urbà
- Plànols RT00
  - Plànol RT00.1 Risc territorial per episodis de contaminació aigües avall de l'embassament de Flix. Vista general del terme municipal
  - Plànol RT00.2 Risc territorial per episodis de contaminació aigües avall de l'embassament de Flix. Vista zona nord-est
  - Plànol RT00.3 Risc territorial per episodis de contaminació aigües avall de l'embassament de Flix. Vista nucli urbà
- Plànols RT03
  - Plànol RT03.1 Risc territorial per calor i fred intens. Elements vulnerables. Vista general del terme municipal.
  - Plànol RT03.2 Risc territorial per calor i fred intens. Elements vulnerables. Vista nucli urbà
- Plànols RT04
  - Plànol RT04.1 Risc territorial per concentració de persones. Vista nucli urbà
- Plànols RT06
  - Plànol RT06.1 Risc territorial per tall dels subministraments bàsics. Elements vulnerables. Vista general del terme municipal
  - Plànol RT06.2 Risc territorial per tall dels subministraments bàsics. Elements vulnerables. Vista zona nord-est
  - Plànol RT06.3 Risc territorial per tall dels subministraments bàsics. Elements vulnerables. Vista nucli urbà
- Plànol RT07. Risc específic per esllavissades i desprendiments de roques. Vista nucli urbà
- Plànols RE02
  - Plànol RE02.1 Risc especial per incendis forestals. Sectors d'incendi i elements vulnerables. Vista general del terme municipal
  - Plànol RE02.2 Risc especial per incendis forestals. Sectors d'incendi i elements vulnerables. Vista zona nord-oest del terme municipal
  - Plànol RE02.3 Risc especial per incendis forestals. Sectors d'incendi i elements vulnerables. Vista zona sud del terme municipal

- Plànol RE02.4 Risc especial per incendis forestals. Sectors d'incendi i elements vulnerables. Vista zona nord-est del terme municipal
- Plànol RE02.5 Risc especial per incendis forestals. Sectors d'incendi i elements vulnerables. Vista nucli urbà
  - Plànols RE03
- Plànol RE03.1 Risc especial per inundacions. Zones inundables i elements vulnerables. Vista general del terme municipal
- Plànol RE03.2 Risc especial per inundacions. Zones inundables i elements vulnerables. Vista zona sud del terme municipal
- Plànol RE03.3 Risc especial per inundacions. Zones inundables i elements vulnerables. Vista zona nord-est del terme municipal
- Plànol RE03.4 Risc especial per inundacions. Zones inundables i elements vulnerables. Vista zona nord-est del nucli urbà
- Plànol RE03.5 Risc especial per inundacions. Zones inundables i elements vulnerables. Vista zona centre del nucli urbà
- Plànol RE03.6 Risc especial per inundacions. Zones inundables i elements vulnerables. Vista zona sud-oest del nucli urbà
  - Plànols RE05
- Plànol RE05.1 Risc especial per nevades. Elements vulnerables i rutes de neteja. Vista general del terme municipal
- Plànol RE05.2 Risc especial per nevades. Elements vulnerables i rutes de neteja. Vista nucli urbà
  - Plànols RE09
- Plànol RE09.1 Risc especial per sismes. Elements vulnerables. Vista general del terme municipal
- Plànol RE09.2 Risc especial per sismes. Elements vulnerables. Vista nucli urbà
  - Plànols RE11
- Plànol RE11.1 Risc especial per ventades. Elements vulnerables. Vista general del terme municipal
- Plànol RE11.2 Risc especial per ventades. Elements vulnerables. Vista nucli urbà

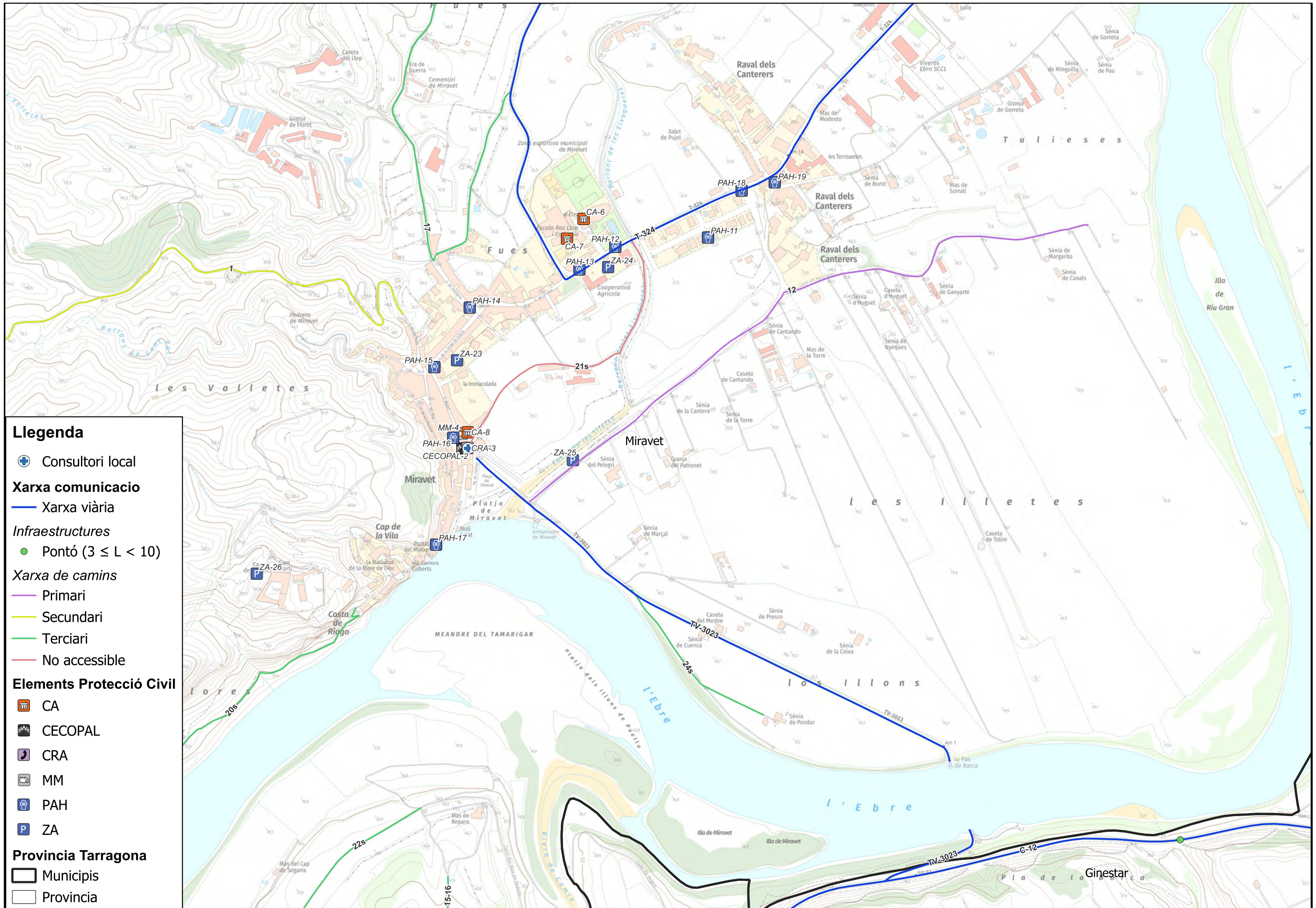




**Llegenda**

- Línies elèctriques
- + Consultori local
- Xarxa comunicació**
- Xarxa viària
- Infraestructures**
- Pont ( $10 \leq L < 50$ )
- Pontó ( $3 \leq L < 10$ )
- Viaducte ( $L > 50$  H  $\geq$ )
- Xarxa de camins**
- Primari
- Secundari
- Terciari
- No accessible
- Elements Protecció Civil**
- CA
- CECOPAL
- CRA
- MM
- PAB
- PAH
- ZA
- Provincia Tarragona**
- Municipis
- Provincia

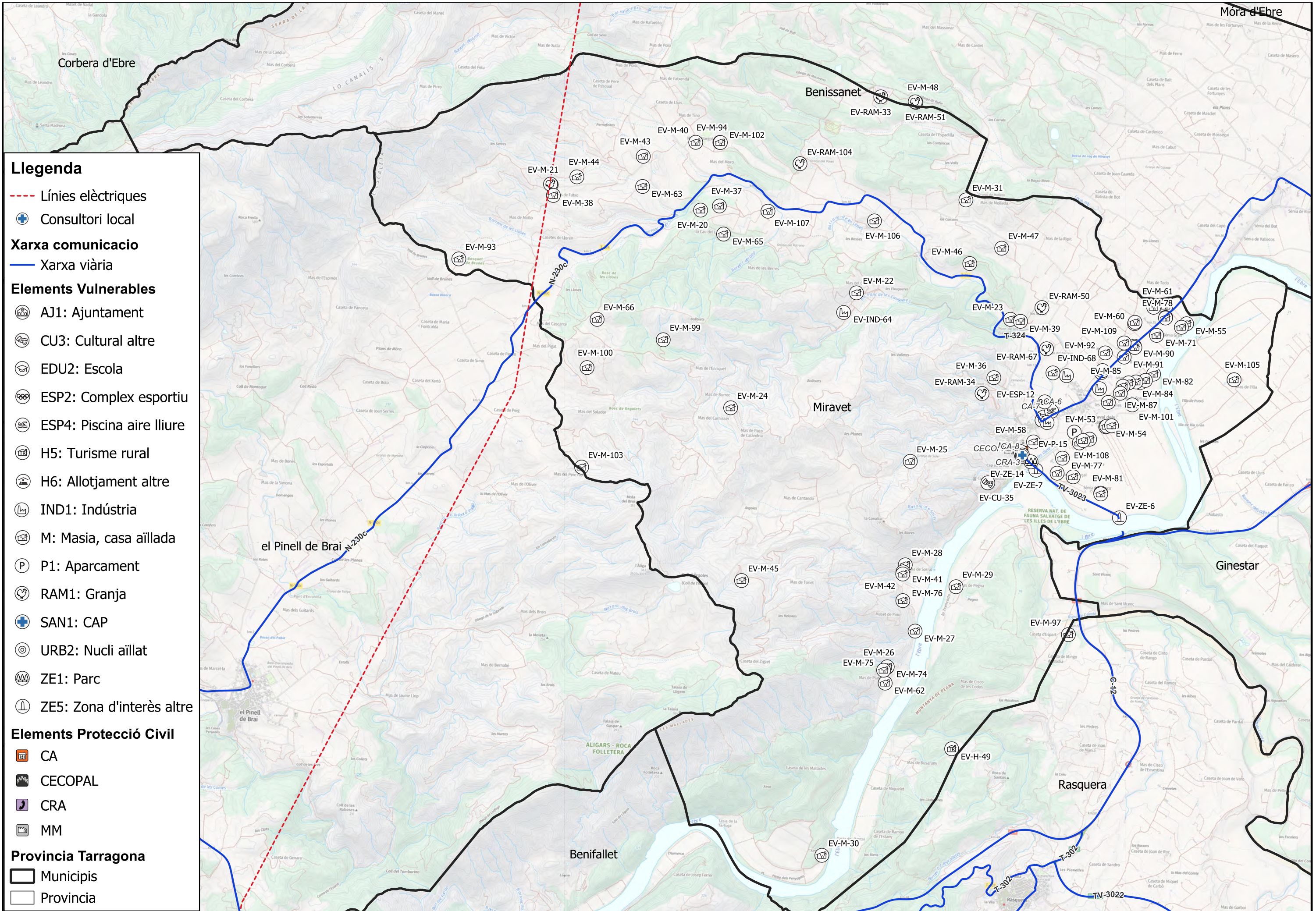
|  |       |              |       |   |      |           |         |                     |              |               |         |          |                 |   |        |       |      |   |
|--|-------|--------------|-------|---|------|-----------|---------|---------------------|--------------|---------------|---------|----------|-----------------|---|--------|-------|------|---|
|  | CLAU  | 2023-0019350 | TÍTOL | DOCUMENT ÚNIC DE PROTECCIÓ CIVIL MUNICIPAL DE MIRAVET | DATA | JUNY 2025 | AUTOR/A | POL CHUMILLAS BOTAM | DIBUIXAT PER | Pol Chumillas | ESCALES | 1:30.000 | TÍTOL DEL PÀNOL | PLÀNOL DE VIES DE COMUNICACIÓ, INFRAESTRUCTURES I CARTOGRAFIA BÀSICA. VISTA GENERAL DEL TERME MUNICIPAL | PLÀNOL | GEN02 | FULL | 1 |
|  | ARXIU | Pla-GEN02    |       |   |      |           |         |                     |              |               |         |          |                 |   |        |       |      |   |



**Llegenda**

- Consultori local
- Xarxa comunicació**
- Xarxa viària
- Infraestructures**
- Pontó ( $3 \leq L < 10$ )
- Xarxa de camins**
- Primari
- Secundari
- Terciari
- No accessible
- Elements Protecció Civil**
- CA
- CECOPAL
- CRA
- MM
- PAH
- ZA
- Província Tarragona**
- Municipis
- Província

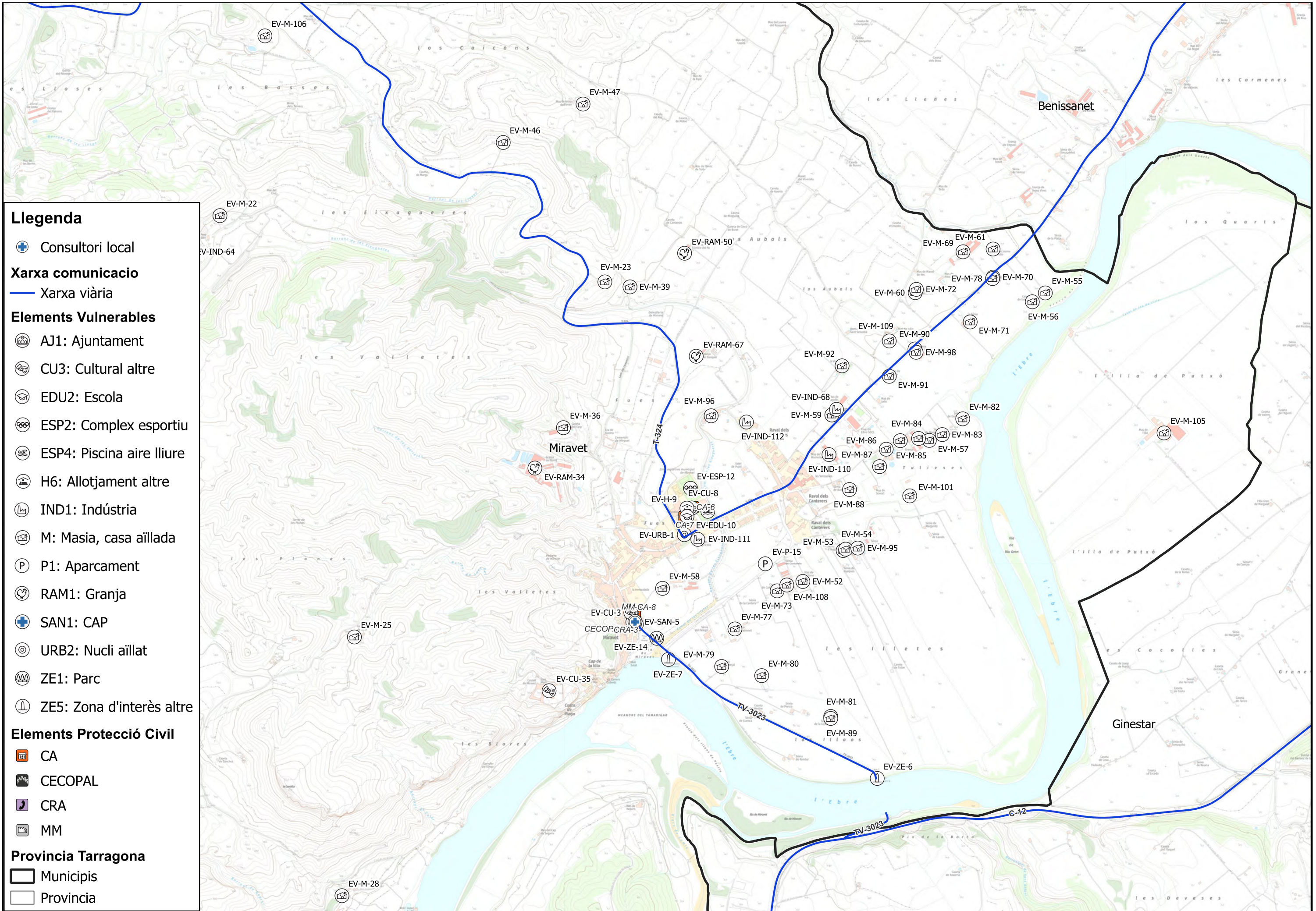
|   |  |              |       |              |           |   |      |           |         |                     |              |               |         |         |                 |  |        |       |      |   |
|---|--|--------------|-------|--------------|-----------|---|------|-----------|---------|---------------------|--------------|---------------|---------|---------|-----------------|--|--------|-------|------|---|
| <br>Diputació Tarragona<br>Medi Ambient, Salut Pública, Enginyeria M. i Territori | <br>SA M<br>SERVEI D'ASSISTÈNCIA MUNICIPAL | <br>ecostudi | CLAU  | 2023-0019350 | TÍTOL     | DOCUMENT ÚNIC DE PROTECCIÓ CIVIL MUNICIPAL DE MIRAVET | DATA | JUNY 2025 | AUTOR/A | POL CHUMILLAS BOTAM | DIBUIXAT PER | Pol Chumillas | ESCALES | 1:6.000 | TÍTOL DEL PÀNOL | PLÀNOL DE VIES DE COMUNICACIÓ, INFRAESTRUCTURES I CARTOGRAFIA BÀSICA. VISTA NUCLI URBÀ | PLÀNOL | GEN02 | FULL | 2 |
|   |  |              | ARXIU | Pla-GEN02    | COMPROVAT | Pol Chumillas   |      |           |         |                     |              |               |         |         |                 |  |        |       |      |   |



**Llegenda**

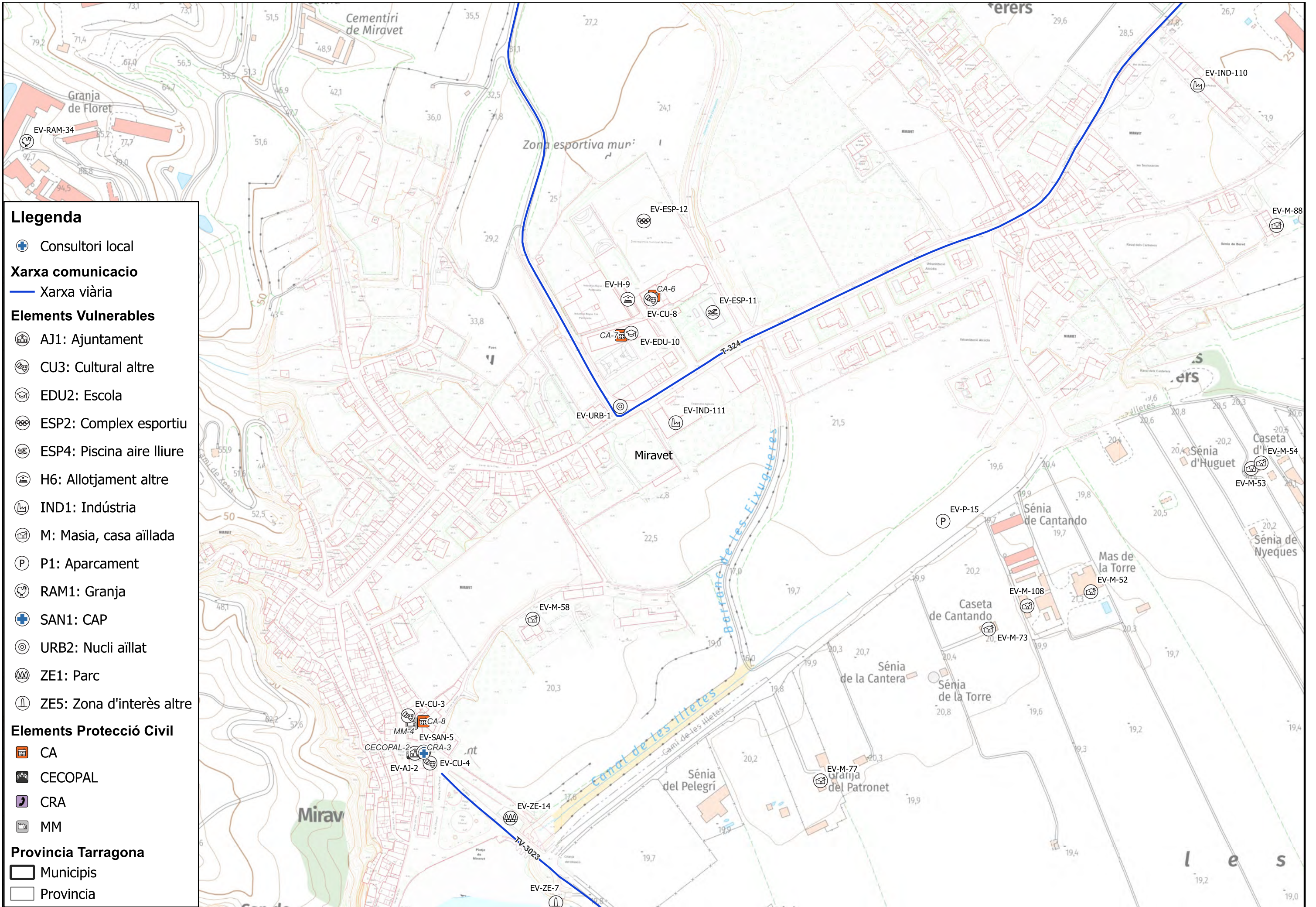
- Línies elèctriques
- ⊕ Consultori local
- Xarxa comunicació**
- Xarxa viària
- Elements Vulnerables**
- 🏠 AJ1: Ajuntament
- 🏛️ CU3: Cultural altre
- 🎓 EDU2: Escola
- 🏊 ESP2: Complex esportiu
- 🏊 ESP4: Piscina aire lliure
- 🏡 H5: Turisme rural
- 🏠 H6: Allotjament altre
- 🏭 IND1: Indústria
- 🏠 M: Masia, casa aïllada
- P P1: Aparcament
- 🐔 RAM1: Granja
- ⊕ SAN1: CAP
- 🕒 URB2: Nucli aïllat
- 🏟️ ZE1: Parc
- 📍 ZE5: Zona d'interès altre
- Elements Protecció Civil**
- 🏠 CA
- 🏠 CECOPAL
- 🏠 CRA
- 🏠 MM
- Provincia Tarragona**
- ▭ Municipis
- ▭ Provincia

|  |       |              |       |   |      |           |         |                     |              |               |         |          |                 |  |        |      |      |   |
|--|-------|--------------|-------|---|------|-----------|---------|---------------------|--------------|---------------|---------|----------|-----------------|--|--------|------|------|---|
|  | CLAU  | 2023-0019350 | TÍTOL | DOCUMENT ÚNIC DE PROTECCIÓ CIVIL MUNICIPAL DE MIRAVET | DATA | JUNY 2025 | AUTOR/A | POL CHUMILLAS BOTAM | DIBUXTAT PER | Pol Chumillas | ESCALES | 1:30.000 | TÍTOL DEL PÀNOL | RISC TERRITORIAL PER EPISODIS DE CONTAMINACIÓ AIGÜES AVALL DE L'EMBASSAMENT DE FLIX. VISTA GENERAL | PLÀNOL | RT00 | FULL | 1 |
|  | ARXIU | Pla-RT00     |       |   |      |           |         |                     |              |               |         |          |                 |  |        |      |      |   |



**Llegenda**

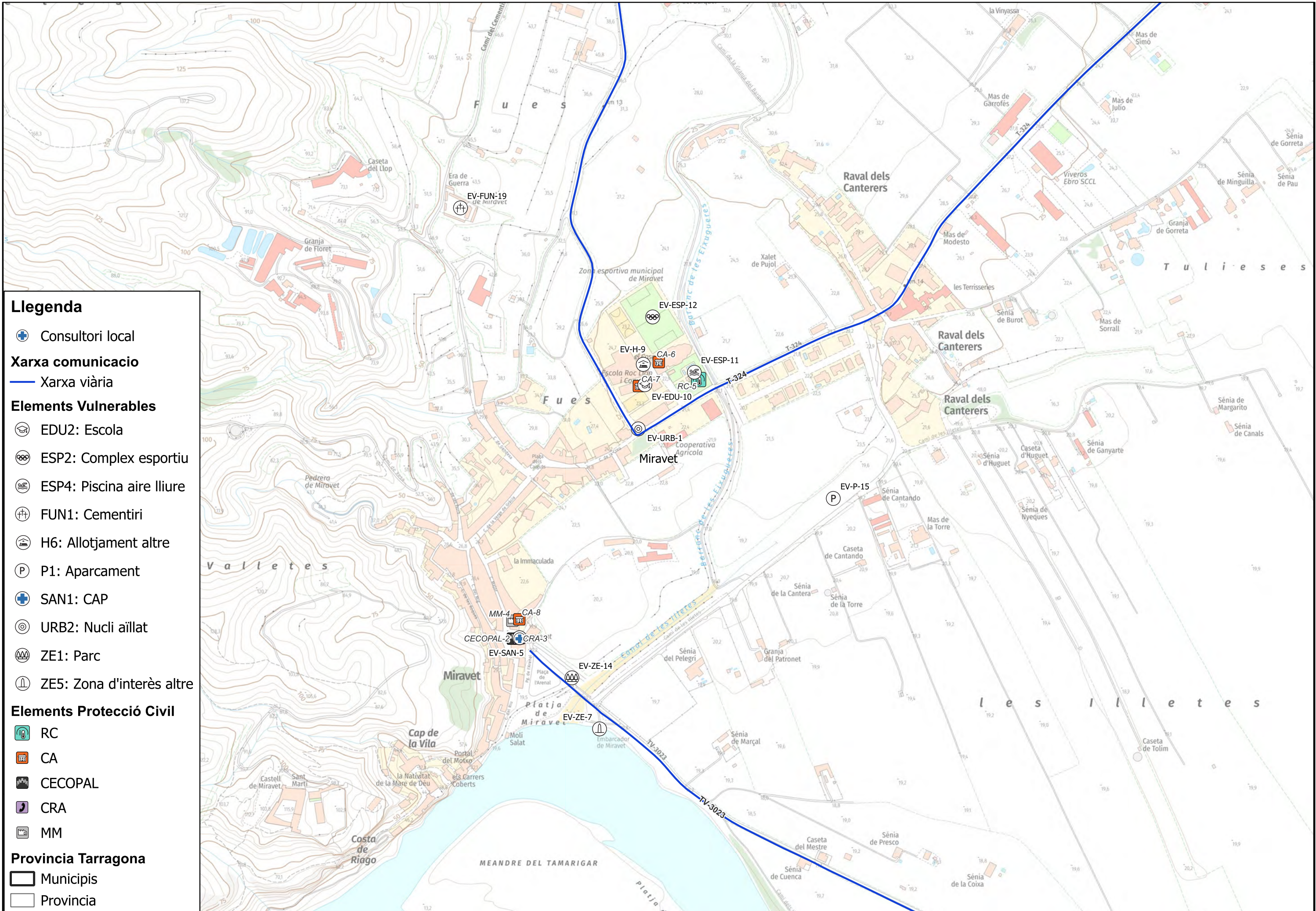
- Consultori local
- Xarxa comunicacio**
- Xarxa viària
- Elements Vulnerables**
- AJ1: Ajuntament
- CU3: Cultural altre
- EDU2: Escola
- ESP2: Complex esportiu
- ESP4: Piscina aire lliure
- H6: Allotjament altre
- IND1: Indústria
- M: Masia, casa aïllada
- P1: Aparcament
- RAM1: Granja
- SAN1: CAP
- URB2: Nucli aïllat
- ZE1: Parc
- ZE5: Zona d'interès altre
- Elements Protecció Civil**
- CA
- CECOPAL
- CRA
- MM
- Provincia Tarragona**
- Municipis
- Provincia



**Llegenda**

- Consultori local
- Xarxa comunicacio**
- Xarxa viària
- Elements Vulnerables**
- AJ1: Ajuntament
- CU3: Cultural altre
- EDU2: Escola
- ESP2: Complex esportiu
- ESP4: Piscina aire lliure
- H6: Allotjament altre
- IND1: Indústria
- M: Masia, casa aïllada
- P1: Aparcament
- RAM1: Granja
- SAN1: CAP
- URB2: Nucli aïllat
- ZE1: Parc
- ZE5: Zona d'interès altre
- Elements Protecció Civil**
- CA
- CECOPAL
- CRA
- MM
- Provincia Tarragona**
- Municipis
- Provincia

|   |   |              |       |              |       |   |      |           |         |                     |              |               |           |               |                 |   |        |      |      |   |
|---|---|--------------|-------|--------------|-------|---|------|-----------|---------|---------------------|--------------|---------------|-----------|---------------|-----------------|---|--------|------|------|---|
| <br>Diputació Tarragona<br>Medi Ambient, Salut Pública, Enginyeria M. i Territori | <br>saM<br>SERVEI D'ASSISTÈNCIA MUNICIPAL | <br>ecostudi | CLAU  | 2023-0019350 | TÍTOL | DOCUMENT ÚNIC DE PROTECCIÓ CIVIL MUNICIPAL DE MIRAVET | DATA | JUNY 2025 | AUTOR/A | POL CHUMILLAS BOTAM | DIBUIXAT PER | Pol Chumillas | ESCALES   | 1:3.000       | TÍTOL DEL PÀNOL | RISC TERRITORIAL PER EPISODIS DE CONTAMINACIÓ AIGÜES AVALL DE L'EMBASSAMENT DE FLIX. VISTA NUCLI URBÀ | PLÀNOL | RT00 | FULL | 3 |
|   |   |              | ARXIU | Pla-RT00     |       |   |      |           |         |                     |              |               | COMPROVAT | Pol Chumillas |                 |   |        |      |      |   |














**Llegenda**

- Consultori local
- Xarxa comunicació**
- Xarxa viària
- Elements Vulnerables**
- EDU2: Escola
- ESP2: Complex esportiu
- ESP4: Piscina aire lliure
- FUN1: Cementiri
- H6: Allotjament altre
- P1: Aparcament
- SAN1: CAP
- URB2: Nucli aïllat
- ZE1: Parc
- ZE5: Zona d'interès altre
- Elements Protecció Civil**
- RC
- CA
- CECOPAL
- CRA
- MM
- Provincia Tarragona**
- Municipis
- Provincia

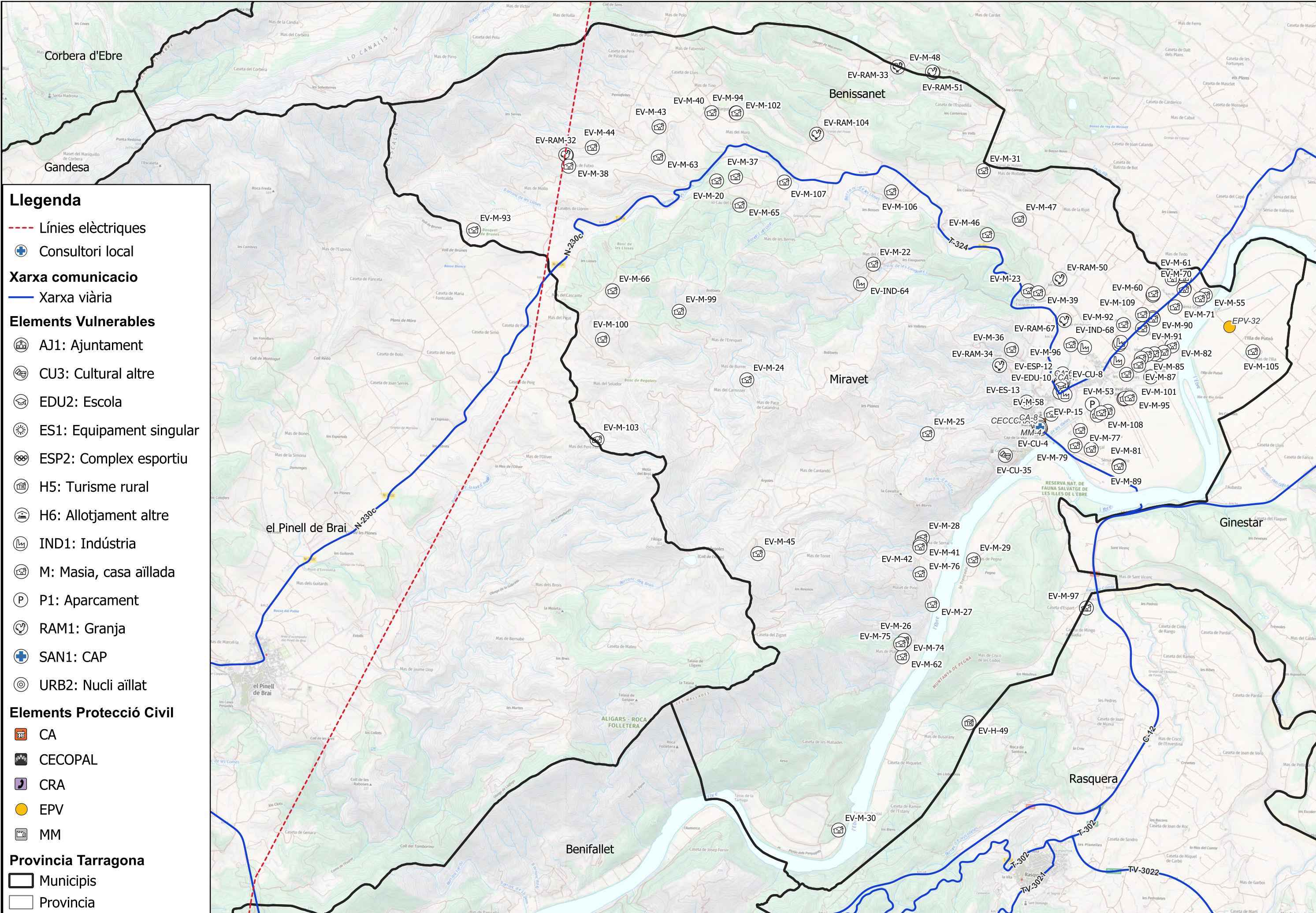
|   |  |              |       |              |           |   |      |           |         |                     |              |               |         |         |                 |  |        |      |      |   |
|---|--|--------------|-------|--------------|-----------|---|------|-----------|---------|---------------------|--------------|---------------|---------|---------|-----------------|--|--------|------|------|---|
| <br>Diputació Tarragona<br>Medí Ambient, Salut Pública, Enginyeria M. i Territori | <br>SA M<br>SERVEI D'ASSISTÈNCIA MUNICIPAL | <br>ecostudi | CLAU  | 2023-0019350 | TÍTOL     | DOCUMENT ÚNIC DE PROTECCIÓ CIVIL MUNICIPAL DE MIRAVET | DATA | JUNY 2025 | AUTOR/A | POL CHUMILLAS BOTAM | DIBUIXAT PER | Pol Chumillas | ESCALES | 1:5.000 | TÍTOL DEL PÀNOL | RISC TERRITORIAL PER CALOR I FRED INTENS. ELEMENTS VULNERABLES. VISTA NUCLI URBÀ | PLÀNOL | RT03 | FULL | 1 |
|   |  |              | ARXIU | Pla-RT03     | COMPROVAT | Pol Chumillas   |      |           |         |                     |              |               |         |         |                 |  |        |      |      |   |



**Llegenda**

-  Consultori local
- Xarxa comunicació**
-  Xarxa viària
- Elements Vulnerables**
-  CU3: Cultural altre
-  URB2: Nucli aïllat
-  ZE5: Zona d'interès altre
- Elements Protecció Civil**
-  CA
-  CECOPAL
-  CRA
-  MM
- Provincia Tarragona**
-  Municipis
-  Provincia

|  |       |              |       |   |      |           |         |                     |              |               |         |         |                 |   |        |      |      |   |
|--|-------|--------------|-------|---|------|-----------|---------|---------------------|--------------|---------------|---------|---------|-----------------|---|--------|------|------|---|
|  | CLAU  | 2023-0019350 | TÍTOL | DOCUMENT ÚNIC DE PROTECCIÓ CIVIL MUNICIPAL DE MIRAVET | DATA | JUNY 2025 | AUTOR/A | POL CHUMILLAS BOTAM | DIBUIXAT PER | Pol Chumillas | ESCALES | 1:5.000 | TÍTOL DEL PÀNOL | RISC TERRITORIAL PER CONCENTRACIÓ DE PERSONES. ELEMENTS VULNERABLES. VISTA NUCLI URBÀ | PLÀNOL | RT04 | FULL | 1 |
|  | ARXIU | Pla-RT04     |       |   |      |           |         |                     | COMPROVAT    | Pol Chumillas |         |         |                 |   |        |      |      |   |

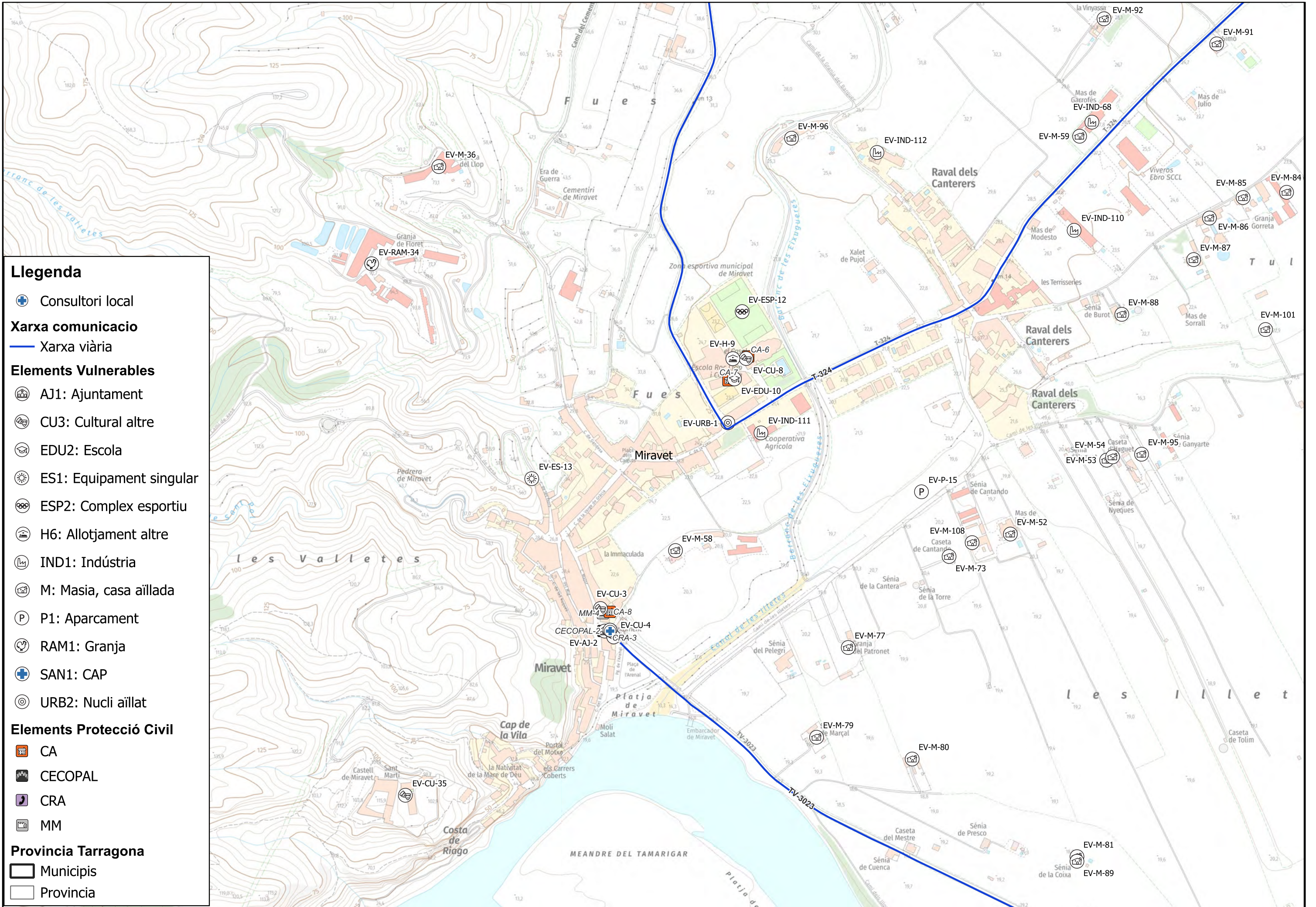


**Llegenda**

- Línies elèctriques
- + Consultori local
- Xarxa comunicació**
- Xarxa viària
- Elements Vulnerables**
- AJ1: Ajuntament
- CU3: Cultural altre
- EDU2: Escola
- ES1: Equipament singular
- ESP2: Complex esportiu
- H5: Turisme rural
- H6: Allotjament altre
- IND1: Indústria
- M: Masia, casa aïllada
- P1: Aparcament
- RAM1: Granja
- SAN1: CAP
- URB2: Nucli aïllat
- Elements Protecció Civil**
- CA
- CECOPAL
- CRA
- EPV
- MM
- Provincia Tarragona**
- Municipis
- Provincia

|   |  |              |       |              |           |   |      |           |         |                     |              |               |         |          |                 |   |        |      |      |   |
|---|--|--------------|-------|--------------|-----------|---|------|-----------|---------|---------------------|--------------|---------------|---------|----------|-----------------|---|--------|------|------|---|
| <br>Diputació Tarragona<br>Medí Ambient, Salut Pública, Enginyeria M. i Territori | <br>SA M<br>SERVEI D'ASSISTÈNCIA MUNICIPAL | <br>ecostudi | CLAU  | 2023-0019350 | TÍTOL     | DOCUMENT ÚNIC DE PROTECCIÓ CIVIL MUNICIPAL DE MIRAVET | DATA | JUNY 2025 | AUTOR/A | POL CHUMILLAS BOTAM | DIBUIXAT PER | Pol Chumillas | ESCALES | 1:30.000 | TÍTOL DEL PÀNOL | RISC TERRITORIAL PER TALL DE SUBMINISTRAMENTS BÀSICS. ELEMENTS VULNERABLES. VISTA GENERAL | PLÀNOL | RT06 | FULL | 1 |
|   |  |              | ARXIU | Pla-RT06     | COMPROVAT | Pol Chumillas   |      |           |         |                     |              |               |         |          |                 |   |        |      |      |   |

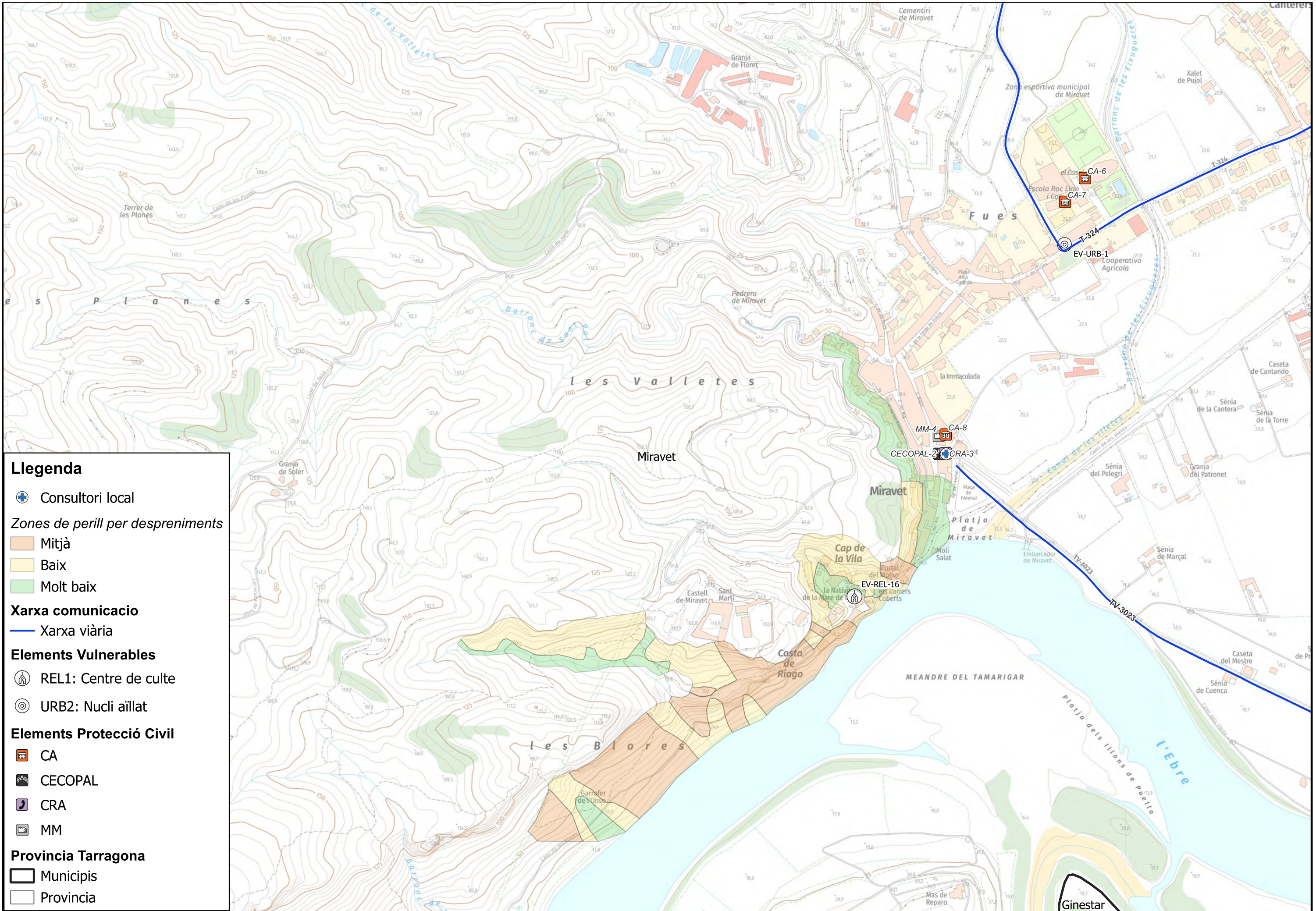




**Llegenda**

- Consultori local
- Xarxa comunicacio**
- Xarxa viària
- Elements Vulnerables**
- AJ1: Ajuntament
- CU3: Cultural altre
- EDU2: Escola
- ES1: Equipament singular
- ESP2: Complex esportiu
- H6: Allotjament altre
- IND1: Indústria
- M: Masia, casa aïllada
- P1: Aparcament
- RAM1: Granja
- SAN1: CAP
- URB2: Nucli aïllat
- Elements Protecció Civil**
- CA
- CECOPAL
- CRA
- MM
- Provincia Tarragona**
- Municipis
- Provincia

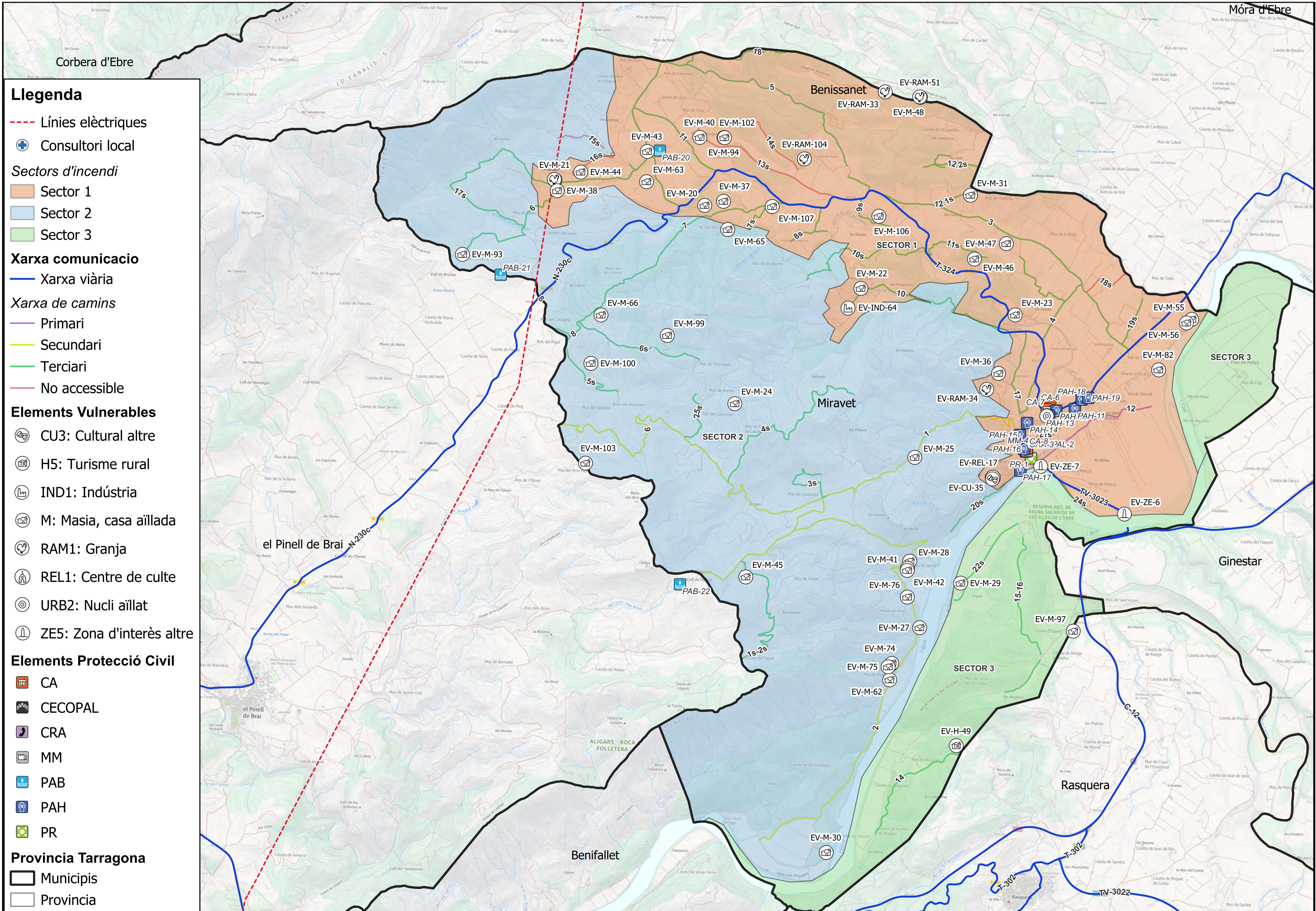
|   |   |              |       |              |           |   |      |           |         |                     |              |               |         |         |                 |  |        |      |      |   |
|---|---|--------------|-------|--------------|-----------|---|------|-----------|---------|---------------------|--------------|---------------|---------|---------|-----------------|--|--------|------|------|---|
| <br>Diputació Tarragona<br>Medi Ambient, Salut Pública, Enginyeria M. i Territori | <br>saM<br>SERVEI D'ASSISTÈNCIA MUNICIPAL | <br>ecostudi | CLAU  | 2023-0019350 | TÍTOL     | DOCUMENT ÚNIC DE PROTECCIÓ CIVIL MUNICIPAL DE MIRAVET | DATA | JUNY 2025 | AUTOR/A | POL CHUMILLAS BOTAM | DIBUIXAT PER | Pol Chumillas | ESCALES | 1:5.000 | TÍTOL DEL PÀNOL | RISC TERRITORIAL PER TALL DE SUBMINISTRAMENTS BÀSICS. ELEMENTS VULNERABLES. VISTA NUCLI URBÀ | PLÀNOL | RT06 | FULL | 3 |
|   |   |              | ARXIU | Pla-RT06     | COMPROVAT | Pol Chumillas   |      |           |         |                     |              |               |         |         |                 |  |        |      |      |   |



**Llegenda**

- Consultori local
- Zones de perill per desprendiments**
- Mitjà
- Baix
- Molt baix
- Xarxa comunicacio**
- Xarxa viària
- Elements Vulnerables**
- REL1: Centre de culte
- URB2: Nucli aïllat
- Elements Protecció Civil**
- CA
- CECOPAL
- CRA
- MM
- Provincia Tarragona**
- Municipis
- Provincia

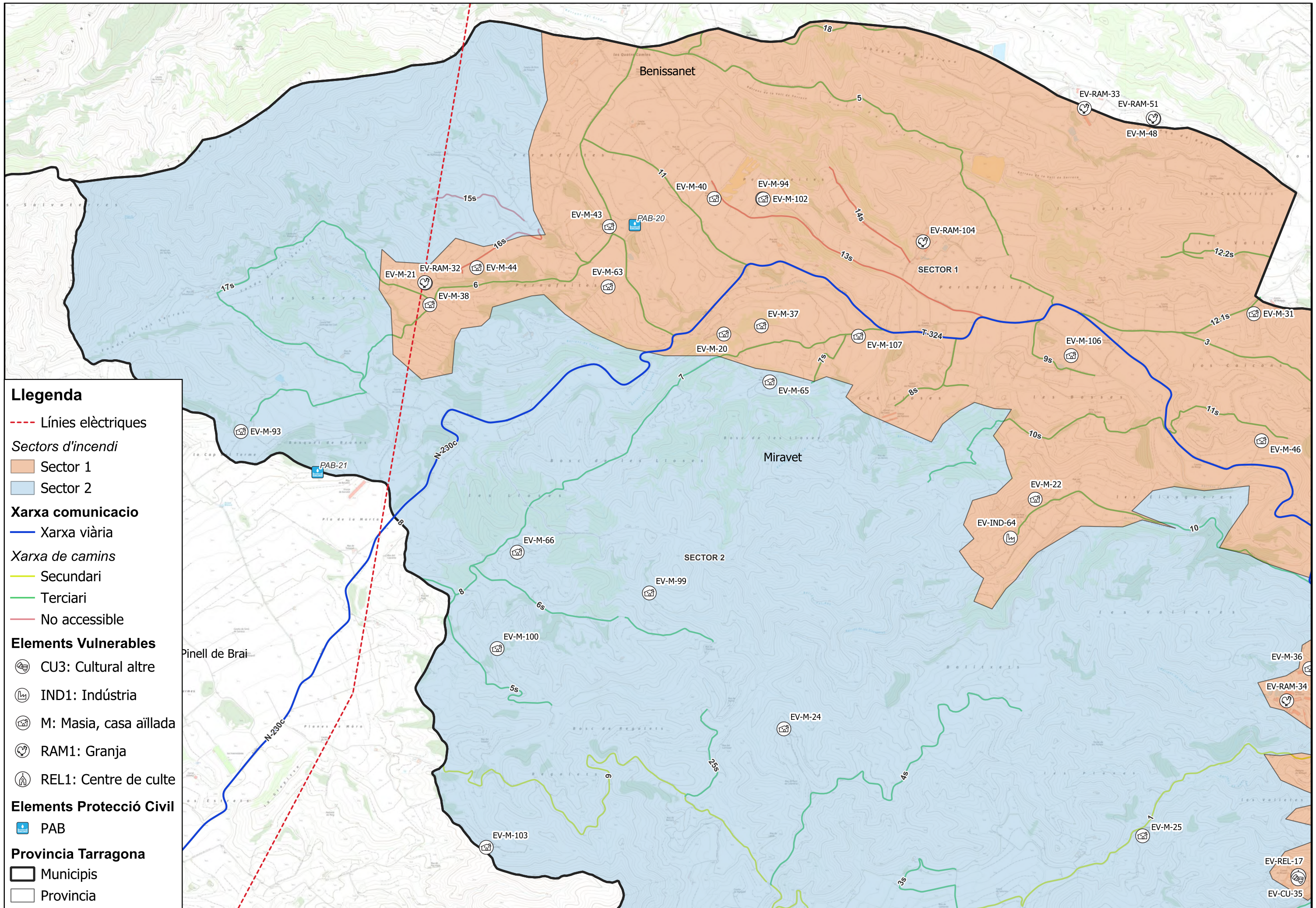
|   |   |              |       |              |       |   |      |           |         |                     |              |               |           |               |                 |  |        |      |      |   |
|---|---|--------------|-------|--------------|-------|---|------|-----------|---------|---------------------|--------------|---------------|-----------|---------------|-----------------|--|--------|------|------|---|
| <br>Diputació Tarragona<br>Medi Ambient, Salut Pública, Enginyeria M. i Territori | <br>saM<br>SERVEI D'ASSISTÈNCIA MUNICIPAL | <br>ecostudi | CLAU  | 2023-0019350 | TÍTOL | DOCUMENT ÚNIC DE PROTECCIÓ CIVIL MUNICIPAL DE MIRAVET | DATA | JUNY 2025 | AUTOR/A | POL CHUMILLAS BOTAM | DIBUIXAT PER | Poi Chumillas | ESCALES   | 1:5.000       | TÍTOL DEL PÀNOL | RISC ESPECÍFIC PER ESSLAVISSADES I DESPRENIMENTS DE ROQUES. ELEMENTS VULNERABLES I ZONES DE PERILL. VISTA NUCLI URBÀ | PLÀNOL | RT07 | FULL | 1 |
|   |   |              | ARXIU | Pla-RT07     |       |   |      |           |         |                     |              |               | COMPROVAT | Poi Chumillas |                 |  |        |      |      |   |



**Llegenda**

- Línies elèctriques
- ⊕ Consultori local
- Sectors d'incendi**
- Sector 1
- Sector 2
- Sector 3
- Xarxa comunicacio**
- Xarxa viària
- Xarxa de camins**
- Primari
- Secundari
- Terciari
- No accessible
- Elements Vulnerables**
- ⊙ CU3: Cultural altre
- ⊙ H5: Turisme rural
- ⊙ IND1: Indústria
- ⊙ M: Masia, casa aïllada
- ⊙ RAM1: Granja
- ⊙ REL1: Centre de culte
- ⊙ URB2: Nucli aïllat
- ⊙ ZE5: Zona d'interès altre
- Elements Protecció Civil**
- CA
- CECOPAL
- CRA
- MM
- PAB
- PAH
- PR
- Provincia Tarragona**
- Municipis
- Provincia

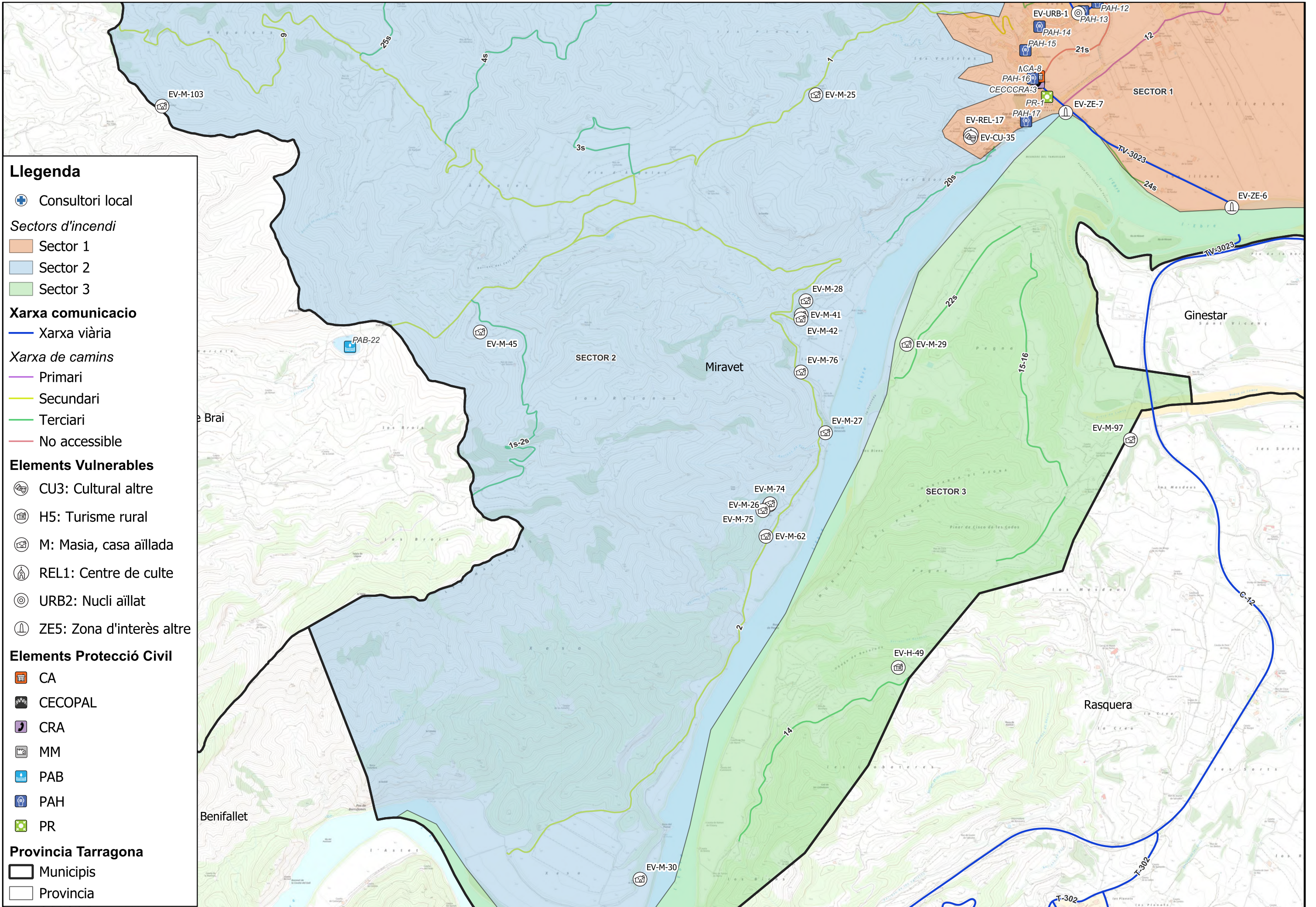
|  |       |              |       |   |      |           |         |                     |              |               |         |          |                 |  |        |      |      |   |
|--|-------|--------------|-------|---|------|-----------|---------|---------------------|--------------|---------------|---------|----------|-----------------|--|--------|------|------|---|
|  | CLAU  | 2023-0019350 | TÍTOL | DOCUMENT ÚNIC DE PROTECCIÓ CIVIL MUNICIPAL DE MIRAVET | DATA | JUNY 2025 | AUTOR/A | POL CHUMILLAS BOTAM | DIBUIXAT PER | Pol Chumillas | ESCALES | 1:30.000 | TÍTOL DEL PÀNOL | RISC ESPECIAL PER INCENDIS FORESTALS. ELEMENTS VULNERABLES I SECTORS D'INCENDI FORESTAL. VISTA GENERAL | PLÀNOL | RE02 | FULL | 1 |
|  | ARXIU | Pla-RE02     |       |   |      |           |         |                     | COMPROVAT    | Pol Chumillas |         |          |                 |  |        |      |      |   |



**Llegenda**

- Línies elèctriques
- Sectors d'incendi**
  - Sector 1
  - Sector 2
- Xarxa comunicacio**
  - Xarxa viària
- Xarxa de camins**
  - Secundari
  - Terciari
  - No accessible
- Elements Vulnerables**
  - Ⓞ CU3: Cultural altre
  - Ⓞ IND1: Indústria
  - Ⓞ M: Masia, casa aïllada
  - Ⓞ RAM1: Granja
  - Ⓞ REL1: Centre de culte
- Elements Protecció Civil**
  - Ⓞ PAB
- Província Tarragona**
  - ▭ Municipis
  - ▭ Província

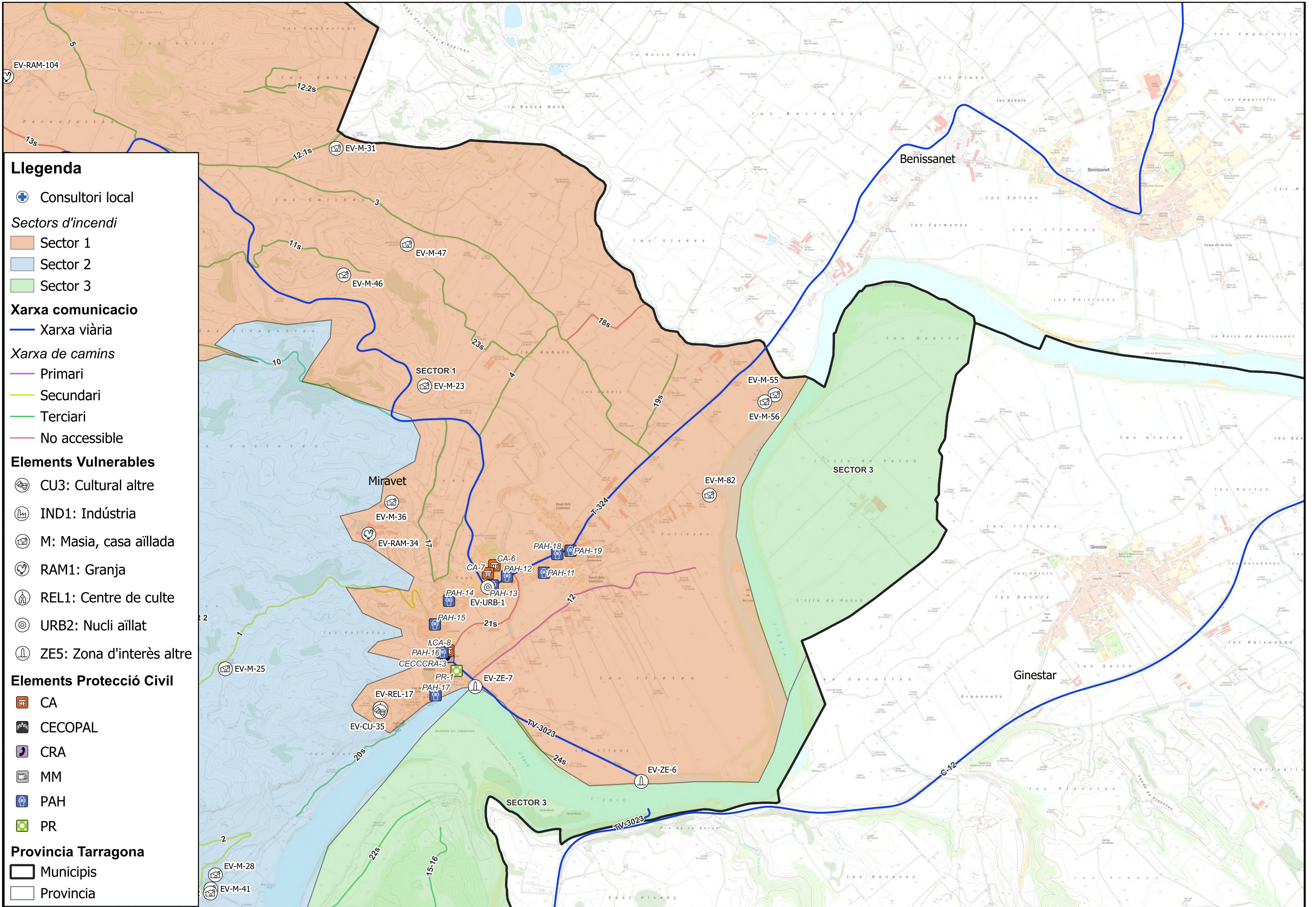
|  |       |              |       |   |      |           |         |                     |              |               |         |          |                 |   |        |      |      |   |
|--|-------|--------------|-------|---|------|-----------|---------|---------------------|--------------|---------------|---------|----------|-----------------|---|--------|------|------|---|
|  | CLAU  | 2023-0019350 | TÍTOL | DOCUMENT ÚNIC DE PROTECCIÓ CIVIL MUNICIPAL DE MIRAVET | DATA | JUNY 2025 | AUTOR/A | POL CHUMILLAS BOTAM | DIBUIXAT PER | Pol Chumillas | ESCALES | 1:15.000 | TÍTOL DEL PÀNOL | RISC ESPECIAL PER INCENDIS FORESTALS. ELEMENTS VULNERABLES I SECTORS D'INCENDI FORESTAL. VISTA ZONA NORD-OEST | PLÀNOL | RE02 | FULL | 2 |
|  | ARXIU | Pla-RE02     |       |   |      |           |         |                     | COMPROVAT    | Pol Chumillas |         |          |                 |   |        |      |      |   |



**Llegenda**

- Consultori local
- Sectors d'incendi**
  - Sector 1
  - Sector 2
  - Sector 3
- Xarxa comunicacio**
  - Xarxa viària
  - Xarxa de camins
    - Primari
    - Secundari
    - Terciari
    - No accessible
- Elements Vulnerables**
  - CU3: Cultural altre
  - H5: Turisme rural
  - M: Masia, casa aïllada
  - REL1: Centre de culte
  - URB2: Nucli aïllat
  - ZE5: Zona d'interès altre
- Elements Protecció Civil**
  - CA
  - CECOPAL
  - CRA
  - MM
  - PAB
  - PAH
  - PR
- Província Tarragona**
  - Municipis
  - Província

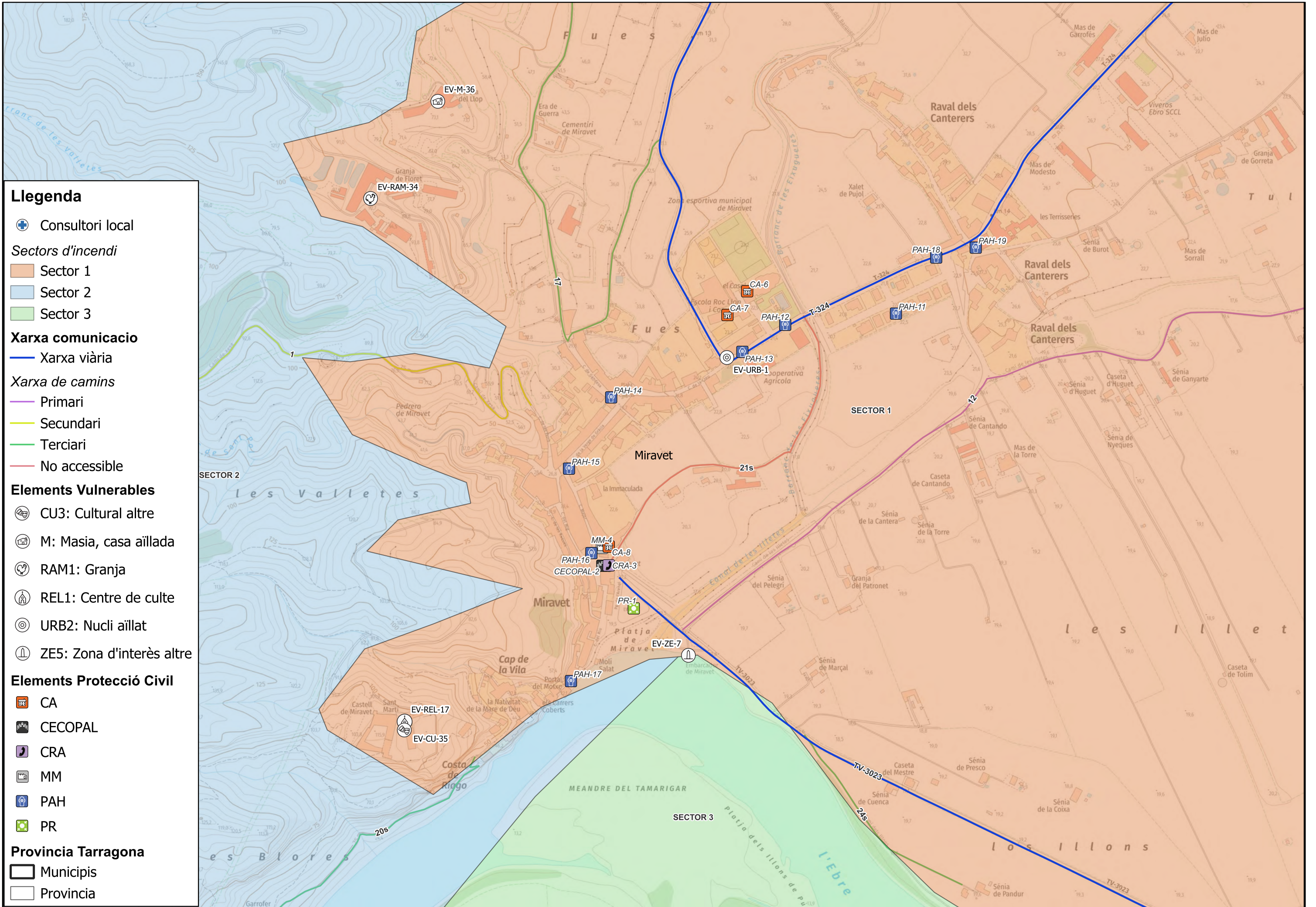
|  |       |              |       |   |      |           |         |                     |              |               |         |          |                 |   |        |      |      |   |
|--|-------|--------------|-------|---|------|-----------|---------|---------------------|--------------|---------------|---------|----------|-----------------|---|--------|------|------|---|
|  | CLAU  | 2023-0019350 | TÍTOL | DOCUMENT ÚNIC DE PROTECCIÓ CIVIL MUNICIPAL DE MIRAVET | DATA | JUNY 2025 | AUTOR/A | POL CHUMILLAS BOTAM | DIBUIXAT PER | Pol Chumillas | ESCALES | 1:15.000 | TÍTOL DEL PÀNOL | RISC ESPECIAL PER INCENDIS FORESTALS. ELEMENTS VULNERABLES I SECTORS D'INCENDI FORESTAL. VISTA ZONA SUD | PLÀNOL | RE02 | FULL | 3 |
|  | ARXIU | Pla-RE02     |       |   |      |           |         |                     |              |               |         |          |                 |   |        |      |      |   |



**Llegenda**

- Consultori local
- Sectors d'incendi**
  - Sector 1
  - Sector 2
  - Sector 3
- Xarxa comunicacio**
  - Xarxa viària
  - Xarxa de camins
    - Primari
    - Secundari
    - Terciari
    - No accessible
- Elements Vulnerables**
  - CU3: Cultural altre
  - IND1: Indústria
  - M: Masia, casa aïllada
  - RAM1: Granja
  - REL1: Centre de culte
  - URB2: Nucli aïllat
  - ZE5: Zona d'interès altre
- Elements Protecció Civil**
  - CA
  - CECOPAL
  - CRA
  - MM
  - PAH
  - PR
- Provincia Tarragona**
  - Municipis
  - Provincia

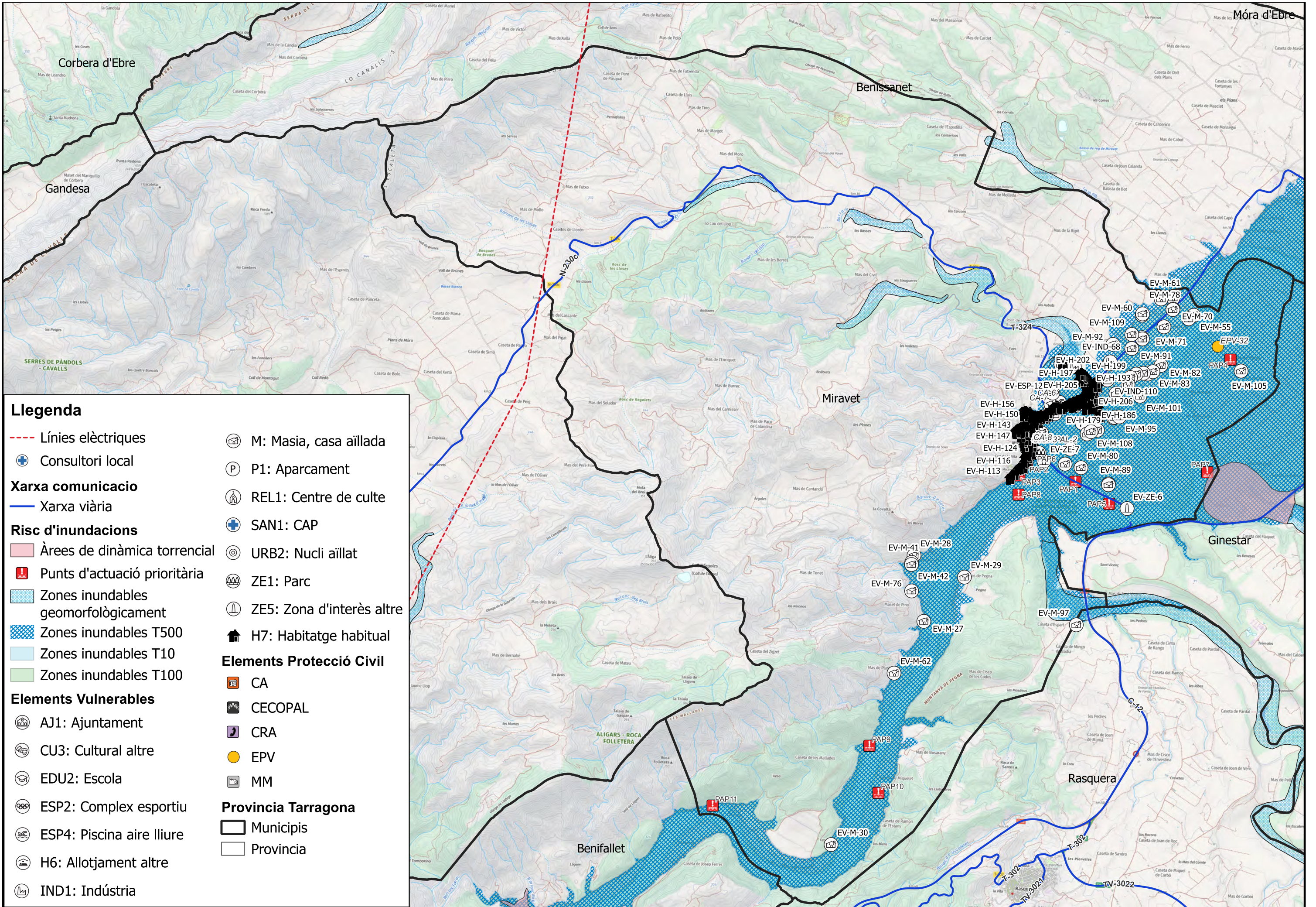
|  |       |              |       |   |      |           |         |                     |              |               |         |          |                 |  |        |      |      |   |
|--|-------|--------------|-------|---|------|-----------|---------|---------------------|--------------|---------------|---------|----------|-----------------|--|--------|------|------|---|
|  | CLAU  | 2023-0019350 | TÍTOL | DOCUMENT ÚNIC DE PROTECCIÓ CIVIL MUNICIPAL DE MIRAVET | DATA | JUNY 2025 | AUTOR/A | POL CHUMILLAS BOTAM | DIBUIXAT PER | Pol Chumillas | ESCALES | 1:15.000 | TÍTOL DEL PÀNOL | RISC ESPECIAL PER INCENDIS FORESTALS. ELEMENTS VULNERABLES I SECTORS D'INCENDI FORESTAL. VISTA ZONA NORD-EST | PLÀNOL | RE02 | FULL | 4 |
|  | ARXIU | Pla-RE02     |       |   |      |           |         |                     |              |               |         |          |                 |  |        |      |      |   |



**Llegenda**

- Consultori local
- Sectors d'incendi**
- Sector 1
- Sector 2
- Sector 3
- Xarxa comunicacio**
- Xarxa viària
- Xarxa de camins**
- Primari
- Secundari
- Terciari
- No accessible
- Elements Vulnerables**
- CU3: Cultural altre
- M: Masia, casa aïllada
- RAM1: Granja
- REL1: Centre de culte
- URB2: Nucli aïllat
- ZE5: Zona d'interès altre
- Elements Protecció Civil**
- CA
- CECOPAL
- CRA
- MM
- PAH
- PR
- Provincia Tarragona**
- Municipis
- Provincia

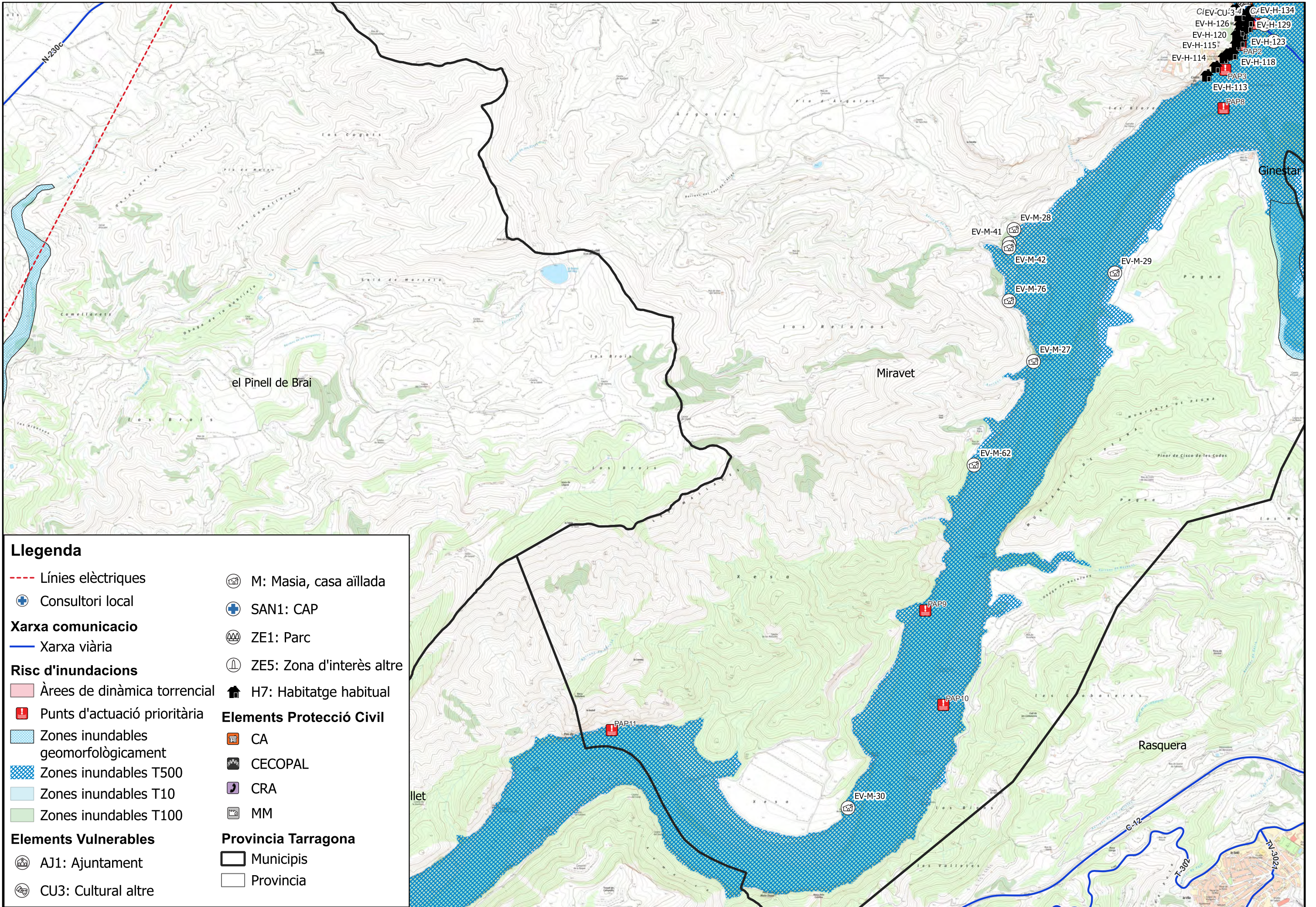
|   |                                    |              |       |              |       |   |      |           |         |                     |              |               |           |               |                 |   |        |      |      |   |
|---|------------------------------------|--------------|-------|--------------|-------|---|------|-----------|---------|---------------------|--------------|---------------|-----------|---------------|-----------------|---|--------|------|------|---|
| <br>Diputació Tarragona<br>Medi Ambient, Salut Pública, Enginyeria M. i Territori | <br>SERVEI D'ASSISTÈNCIA MUNICIPAL | <br>ecostudi | CLAU  | 2023-0019350 | TÍTOL | DOCUMENT ÚNIC DE PROTECCIÓ CIVIL MUNICIPAL DE MIRAVET | DATA | JUNY 2025 | AUTOR/A | POL CHUMILLAS BOTAM | DIBUIXAT PER | Pol Chumillas | ESCALES   | 1:5.000       | TÍTOL DEL PÀNOL | RISC ESPECIAL PER INCENDIS FORESTALS. ELEMENTS VULNERABLES I SECTORS D'INCENDI FORESTAL. VISTA NUCLI URBÀ | PLÀNOL | RE02 | FULL | 5 |
|   |                                    |              | ARXIU | Pla-RE02     |       |   |      |           |         |                     |              |               | COMPROVAT | Pol Chumillas |                 |   |        |      |      |   |



### Llegenda

- Línies elèctriques
- + Consultori local
- Xarxa comunicacio**
- Xarxa viària
- Risc d'inundacions**
- Àrees de dinàmica torrencial
- ! Punts d'actuació prioritària
- Zones inundables geomorfològicament
- Zones inundables T500
- Zones inundables T10
- Zones inundables T100
- Elements Vulnerables**
- AJ1 AJ1: Ajuntament
- CU3 CU3: Cultural altre
- EDU2 EDU2: Escola
- ESP2 ESP2: Complex esportiu
- ESP4 ESP4: Piscina aire lliure
- H6 H6: Allotjament altre
- IND1 IND1: Indústria
- M M: Masia, casa aïllada
- P P1: Aparcament
- REL1 REL1: Centre de culte
- SAN1 SAN1: CAP
- URB2 URB2: Nucli aïllat
- ZE1 ZE1: Parc
- ZE5 ZE5: Zona d'interès altre
- H7 H7: Habitatge habitual
- Elements Protecció Civil**
- CA CA
- CECOPAL CECOPAL
- CRA CRA
- EPV EPV
- MM MM
- Provincia Tarragona**
- Municipis
- Provincia

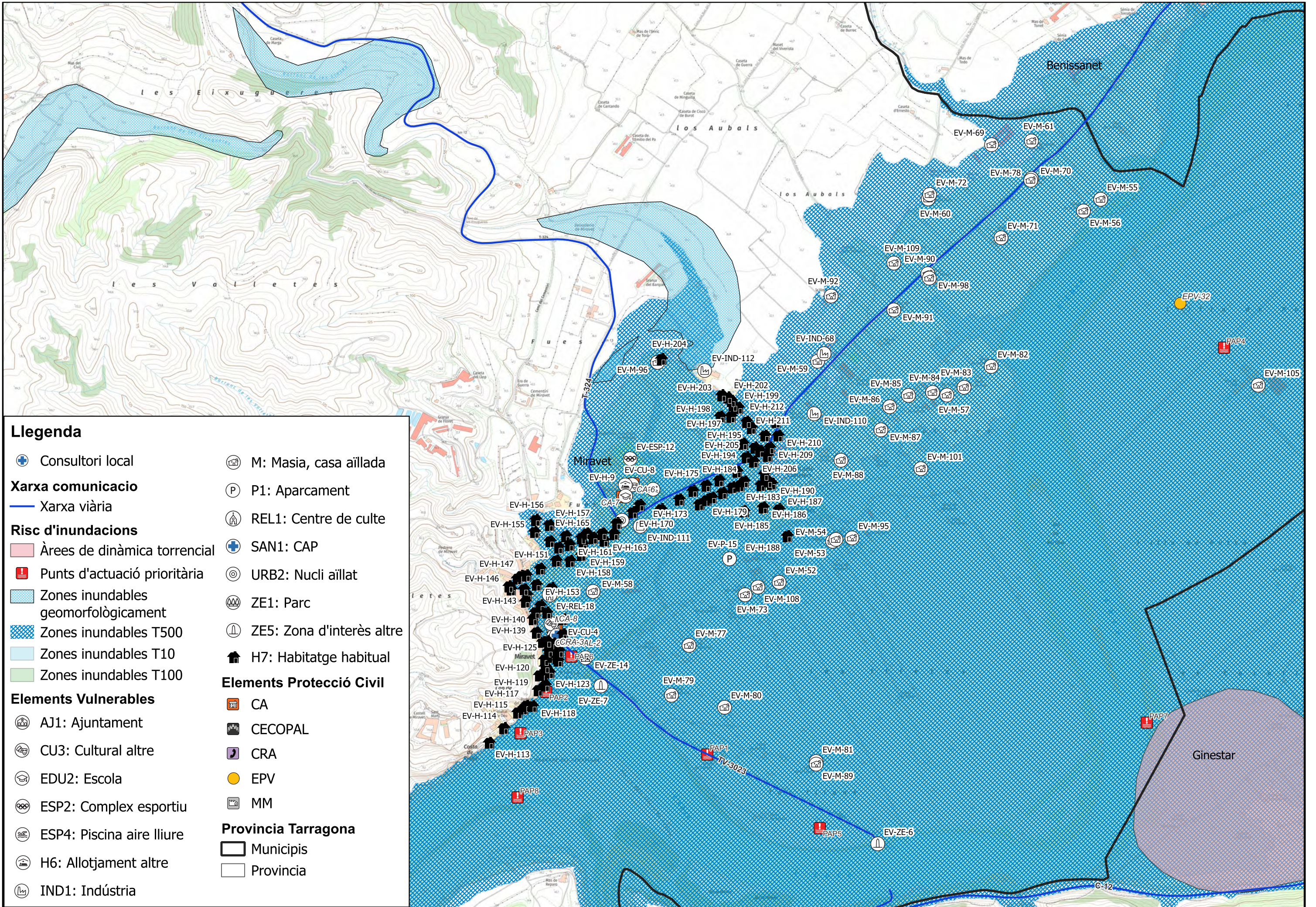
|  |       |              |   |           |               |         |                     |              |               |         |          |   |                       |                  |
|--|-------|--------------|---|-----------|---------------|---------|---------------------|--------------|---------------|---------|----------|---|-----------------------|------------------|
|  | CLAU  | 2023-0019350 | <b>TÍTOL</b><br>DOCUMENT ÚNIC DE PROTECCIÓ CIVIL MUNICIPAL DE MIRAVET | DATA      | JUNY 2025     | AUTOR/A | POL CHUMILLAS BOTAM | DIBUIXAT PER | Pol Chumillas | ESCALES | 1:30.000 | <b>TÍTOL DEL PÀNOL</b><br>RISC ESPECIAL PER INUNDACIONS. ZONES INUNDABLES I ELEMENTS VULNERABLES. VISTA GENERAL | <b>PLÀNOL</b><br>RE03 | <b>FULL</b><br>1 |
|  | ARXIU | Pla-RE03     |   | COMPROVAT | Pol Chumillas |         |                     |              |               |         |          |   |                       |                  |



**Llegenda**

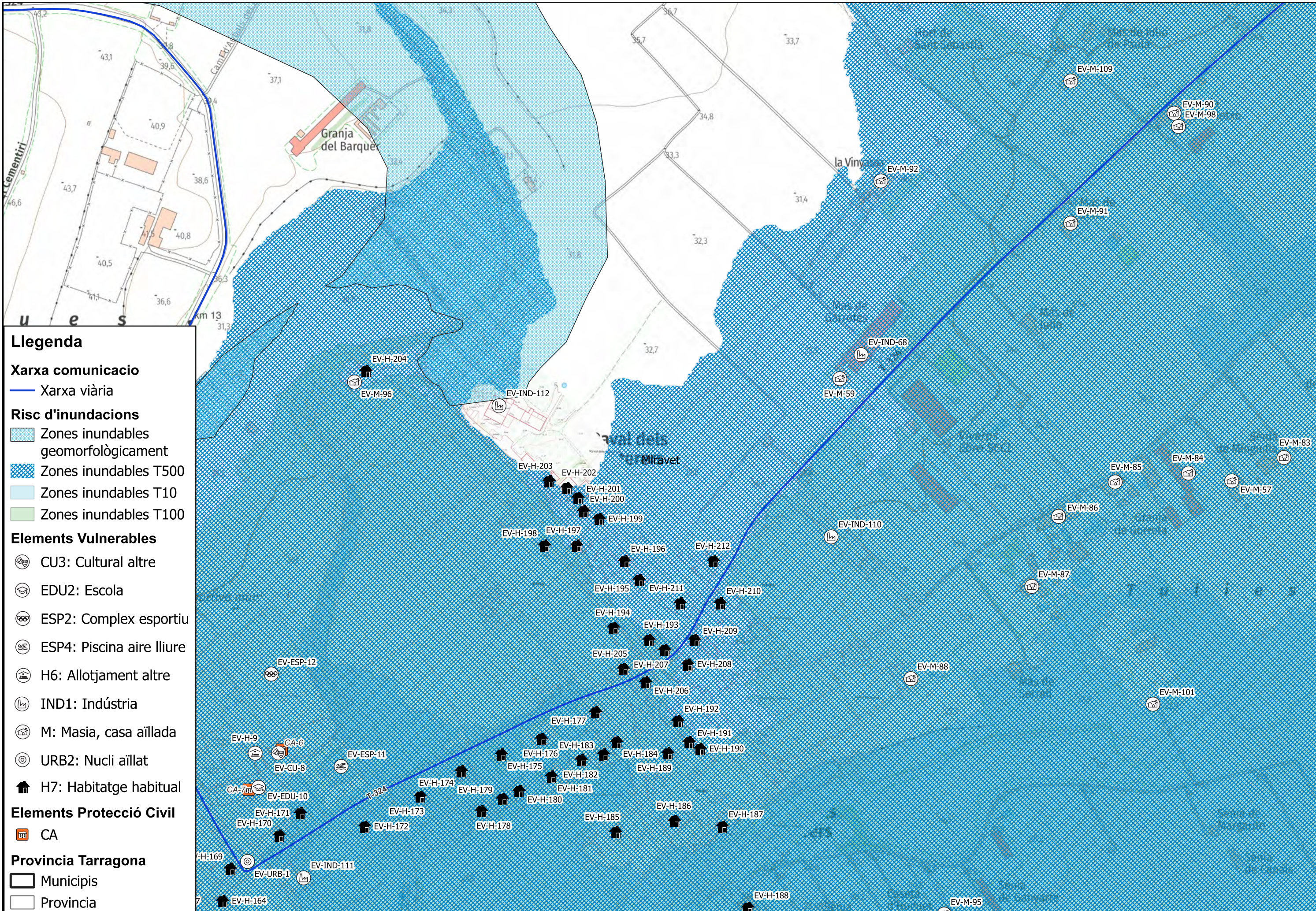
- Línies elèctriques
- + Consultori local
- Xarxa comunicació**
- Xarxa viària
- Risc d'inundacions**
- Àrees de dinàmica torrencial
- Punts d'actuació prioritària
- Zones inundables geomorfològicament
- Zones inundables T500
- Zones inundables T10
- Zones inundables T100
- Elements Vulnerables**
- Ⓐ AJ1: Ajuntament
- Ⓒ CU3: Cultural altre
- Ⓕ M: Masia, casa aïllada
- Ⓖ SAN1: CAP
- Ⓗ ZE1: Parc
- Ⓘ ZE5: Zona d'interès altre
- Ⓜ H7: Habitatge habitual
- Elements Protecció Civil**
- CA
- CECOPAL
- CRA
- MM
- Provincia Tarragona**
- ▭ Municipis
- ▭ Provincia

|  |       |              |       |   |      |           |         |                     |              |               |         |          |                 |  |        |      |      |   |
|--|-------|--------------|-------|---|------|-----------|---------|---------------------|--------------|---------------|---------|----------|-----------------|--|--------|------|------|---|
|  | CLAU  | 2023-0019350 | TÍTOL | DOCUMENT ÚNIC DE PROTECCIÓ CIVIL MUNICIPAL DE MIRAVET | DATA | JUNY 2025 | AUTOR/A | POL CHUMILLAS BOTAM | DIBUIXAT PER | Pol Chumillas | ESCALES | 1:15.000 | TÍTOL DEL PÀNOL | RISC ESPECIAL PER INUNDACIONS. ZONES INUNDABLES I ELEMENTS VULNERABLES. ZONA SUD | PLÀNOL | RE03 | FULL | 2 |
|  | ARXIU | Pla-RE03     |       |   |      |           |         |                     | COMPROVAT    | Pol Chumillas |         |          |                 |  |        |      |      |   |



**Llegenda**

- Consultori local
- Xarxa comunicacio**
- Xarxa viària
- Risc d'inundacions**
- Àrees de dinàmica torrencial
- Punts d'actuació prioritària
- Zones inundables geomorfològicament
- Zones inundables T500
- Zones inundables T10
- Zones inundables T100
- Elements Vulnerables**
- AJ1: Ajuntament
- CU3: Cultural altre
- EDU2: Escola
- ESP2: Complex esportiu
- ESP4: Piscina aire lliure
- H6: Allotjament altre
- IND1: Indústria
- M: Masia, casa aïllada
- P1: Aparcament
- REL1: Centre de culte
- SAN1: CAP
- URB2: Nucli aïllat
- ZE1: Parc
- ZE5: Zona d'interès altre
- H7: Habitatge habitual
- Elements Protecció Civil**
- CA
- CECOPAL
- CRA
- EPV
- MM
- Provincia Tarragona**
- Municipis
- Provincia



**Llegenda**

**Xarxa comunicacio**  
 — Xarxa viària

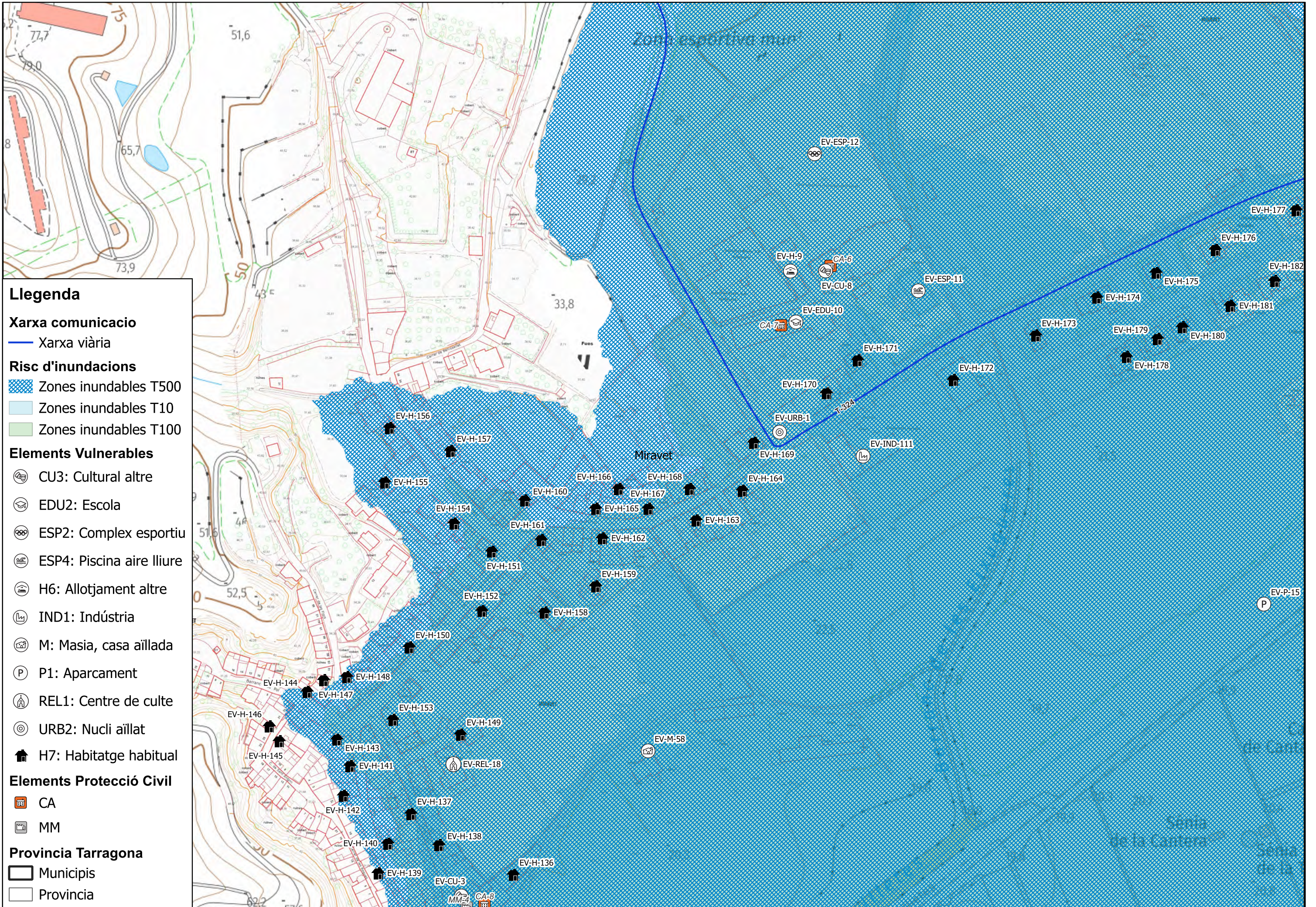
**Risc d'inundacions**  
 [Light Blue Box] Zones inundables geomorfològicament  
 [Blue Dotted Box] Zones inundables T500  
 [Light Blue Box] Zones inundables T10  
 [Light Green Box] Zones inundables T100

**Elements Vulnerables**  
 [Icon] CU3: Cultural altre  
 [Icon] EDU2: Escola  
 [Icon] ESP2: Complex esportiu  
 [Icon] ESP4: Piscina aire lliure  
 [Icon] H6: Allotjament altre  
 [Icon] IND1: Indústria  
 [Icon] M: Masia, casa aïllada  
 [Icon] URB2: Nucli aïllat  
 [Icon] H7: Habitatge habitual

**Elements Protecció Civil**  
 [Icon] CA

**Provincia Tarragona**  
 [Outline] Municipis  
 [Outline] Provincia

|  |       |              |       |   |      |           |         |                     |              |               |         |         |                 |   |        |      |      |   |
|--|-------|--------------|-------|---|------|-----------|---------|---------------------|--------------|---------------|---------|---------|-----------------|---|--------|------|------|---|
|  | CLAU  | 2023-0019350 | TÍTOL | DOCUMENT ÚNIC DE PROTECCIÓ CIVIL MUNICIPAL DE MIRAVET | DATA | JUNY 2025 | AUTOR/A | POL CHUMILLAS BOTAM | DIBUIXAT PER | Pol Chumillas | ESCALES | 1:3.000 | TÍTOL DEL PÀNOL | RISC ESPECIAL PER INUNDACIONS. ZONES INUNDABLE SI ELEMENTS VULNERABLES. ZONA NORD-EST DEL NUCLI | PLÀNOL | RE03 | FULL | 4 |
|  | ARXIU | Pla-RE03     |       |   |      |           |         |                     | COMPROVAT    | Pol Chumillas |         |         |                 |   |        |      |      |   |



**Llegenda**

**Xarxa comunicacio**  
 — Xarxa viària

**Risc d'inundacions**  
 [Blue hatched] Zones inundables T500  
 [Light blue] Zones inundables T10  
 [Light green] Zones inundables T100

**Elements Vulnerables**

- [Icon] CU3: Cultural altre
- [Icon] EDU2: Escola
- [Icon] ESP2: Complex esportiu
- [Icon] ESP4: Piscina aire lliure
- [Icon] H6: Allotjament altre
- [Icon] IND1: Indústria
- [Icon] M: Masia, casa aïllada
- [Icon] P: Aparcament
- [Icon] REL1: Centre de culte
- [Icon] URB2: Nucli aïllat
- [Icon] H7: Habitatge habitual

**Elements Protecció Civil**

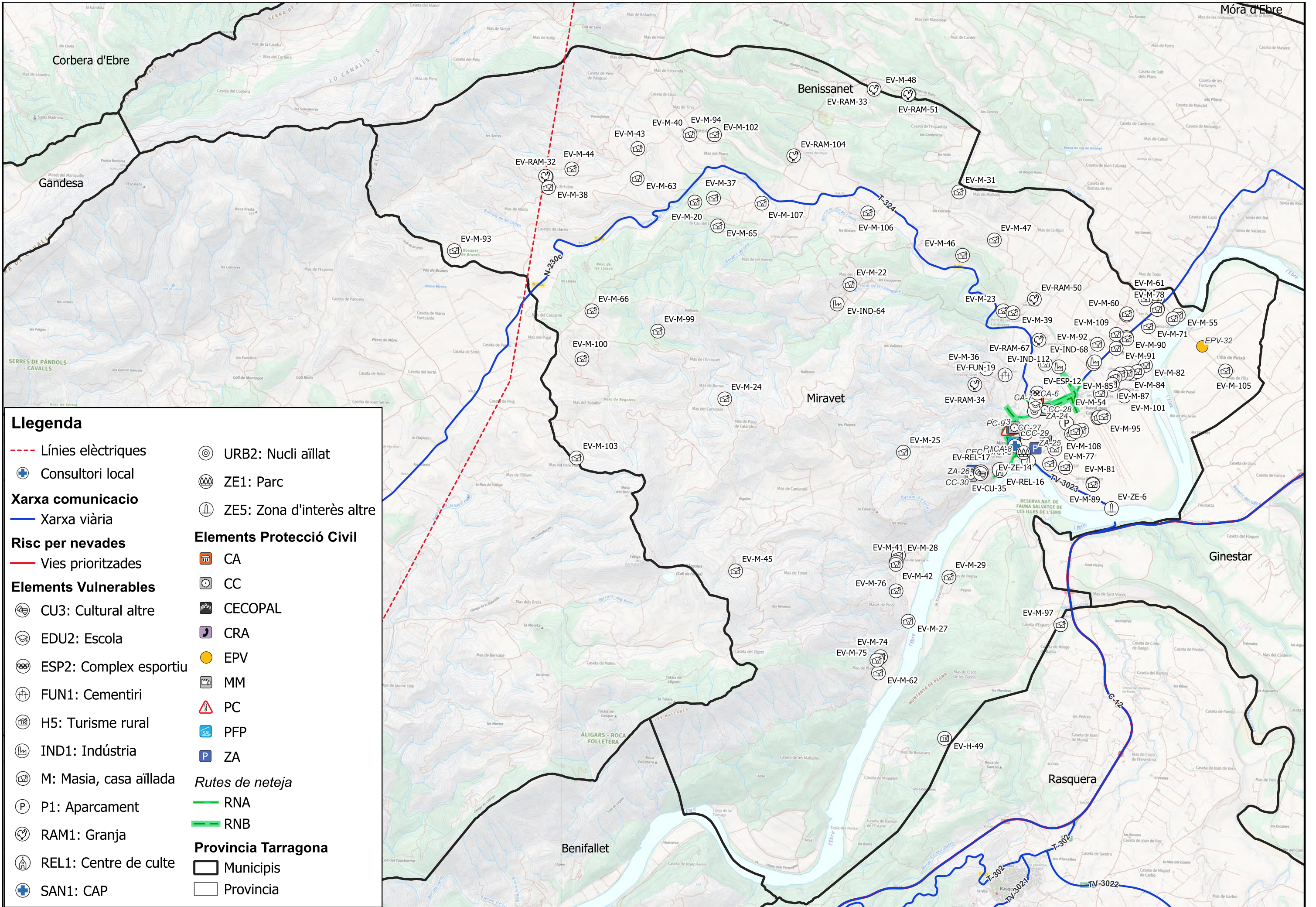
- [Icon] CA
- [Icon] MM

**Provincia Tarragona**

- [Icon] Municipis
- [Icon] Provincia

|  |       |              |       |   |      |           |         |                     |              |               |         |         |                 |   |        |      |      |   |
|--|-------|--------------|-------|---|------|-----------|---------|---------------------|--------------|---------------|---------|---------|-----------------|---|--------|------|------|---|
|  | CLAU  | 2023-0019350 | TÍTOL | DOCUMENT ÚNIC DE PROTECCIÓ CIVIL MUNICIPAL DE MIRAVET | DATA | JUNY 2025 | AUTOR/A | POL CHUMILLAS BOTAM | DIBUIXAT PER | Pol Chumillas | ESCALES | 1:2.000 | TÍTOL DEL PÀNOL | RISC ESPECIAL PER INUNDACIONS. ZONES INUNDABLE SI ELEMENTS VULNERABLES. ZONA CENTRE DEL NUCLI | PLÀNOL | RE03 | FULL | 5 |
|  | ARXIU | Pla-RE03     |       |   |      |           |         |                     |              |               |         |         |                 |   |        |      |      |   |

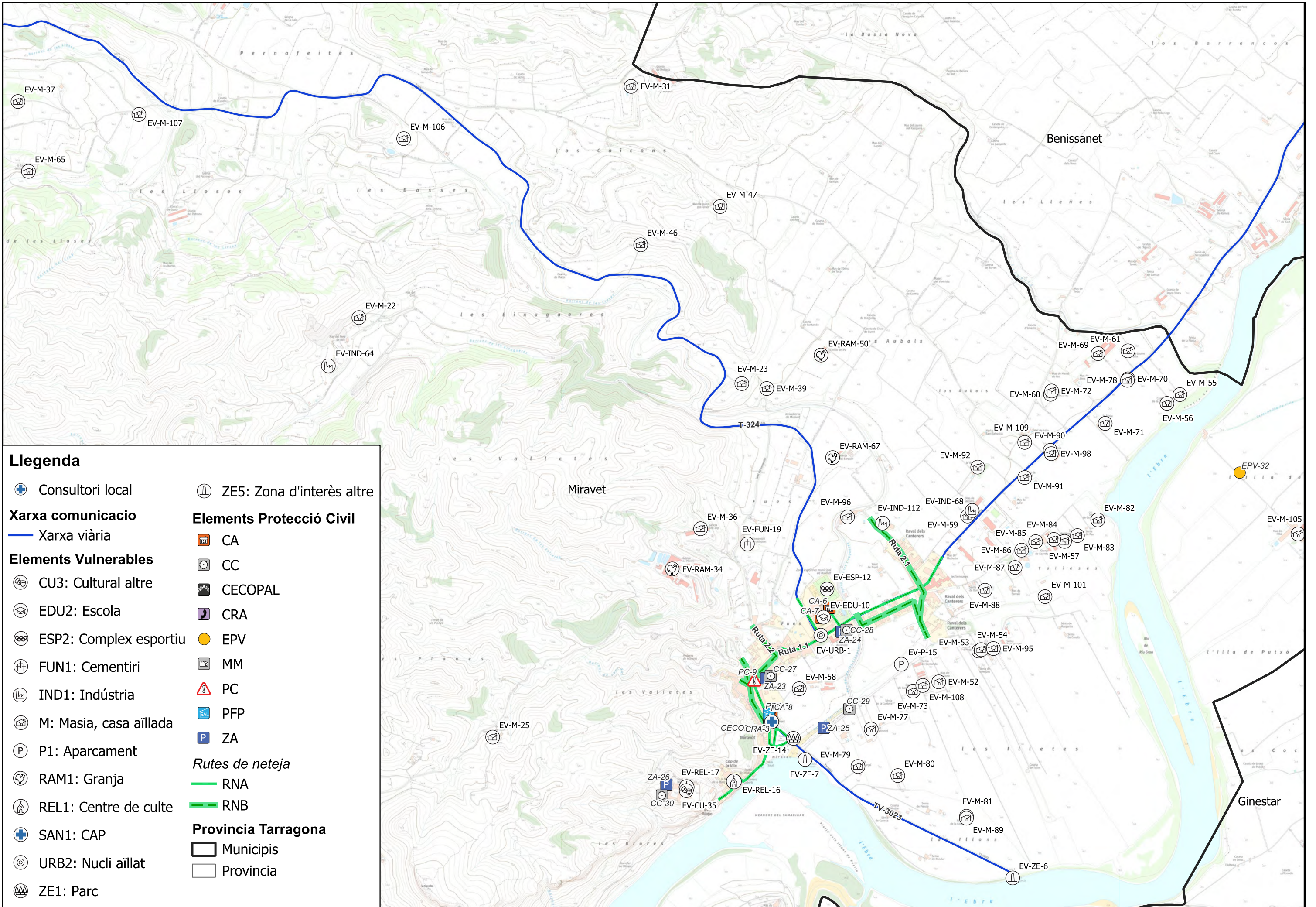




**Llegenda**

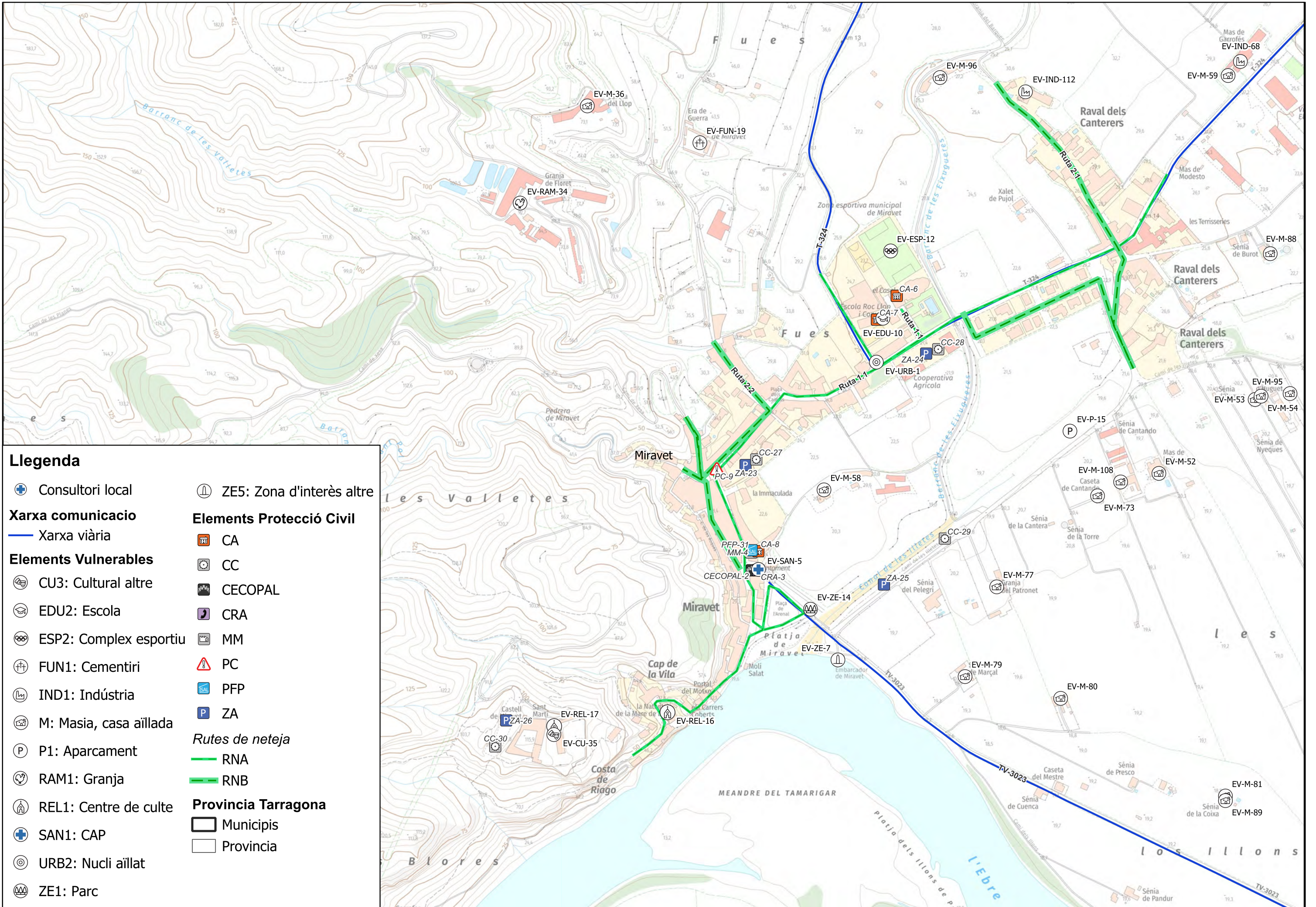
- Línies elèctriques
- + Consultori local
- Xarxa comunicacio**
- Xarxa viària
- Risc per nevades**
- Vies prioritzades
- Elements Vulnerables**
- CU3 CU3: Cultural altre
- EDU2 EDU2: Escola
- ESP2 ESP2: Complex esportiu
- FUN1 FUN1: Cementiri
- H5 H5: Turisme rural
- IND1 IND1: Indústria
- M M: Masia, casa aïllada
- P P1: Aparcament
- RAM1 RAM1: Granja
- REL1 REL1: Centre de culte
- SAN1 SAN1: CAP
- URB2 URB2: Nucli aïllat
- ZE1 ZE1: Parc
- ZE5 ZE5: Zona d'interès altre
- Elements Protecció Civil**
- CA CA
- CC CC
- CECOPAL CECOPAL
- CRA CRA
- EPV EPV
- MM MM
- PC PC
- PFP PFP
- ZA ZA
- Rutes de neteja**
- RNA
- RNB
- Provincia Tarragona**
- Municipis
- Provincia

|  |       |              |       |   |      |           |         |                     |              |               |         |          |                 |   |                            |        |      |      |   |
|--|-------|--------------|-------|---|------|-----------|---------|---------------------|--------------|---------------|---------|----------|-----------------|---|----------------------------|--------|------|------|---|
|  | CLAU  | 2023-0019350 | TÍTOL | DOCUMENT ÚNIC DE PROTECCIÓ CIVIL MUNICIPAL DE MIRAVET | DATA | JUNY 2025 | AUTOR/A | POL CHUMILLAS BOTAM | DIBUIXAT PER | Pol Chumillas | ESCALES | 1:30.000 | TÍTOL DEL PÀNOL | RISC ESPECIAL PER NEVADES. RUTES DE NETEJA I ELEMENTS | VULNERABLES. VISTA GENERAL | PLÀNOL | RE05 | FULL | 1 |
|  | ARXIU | Pla-RE05     |       |   |      |           |         |                     | COMPROVAT    | Pol Chumillas |         |          |                 |   |                            |        |      |      |   |



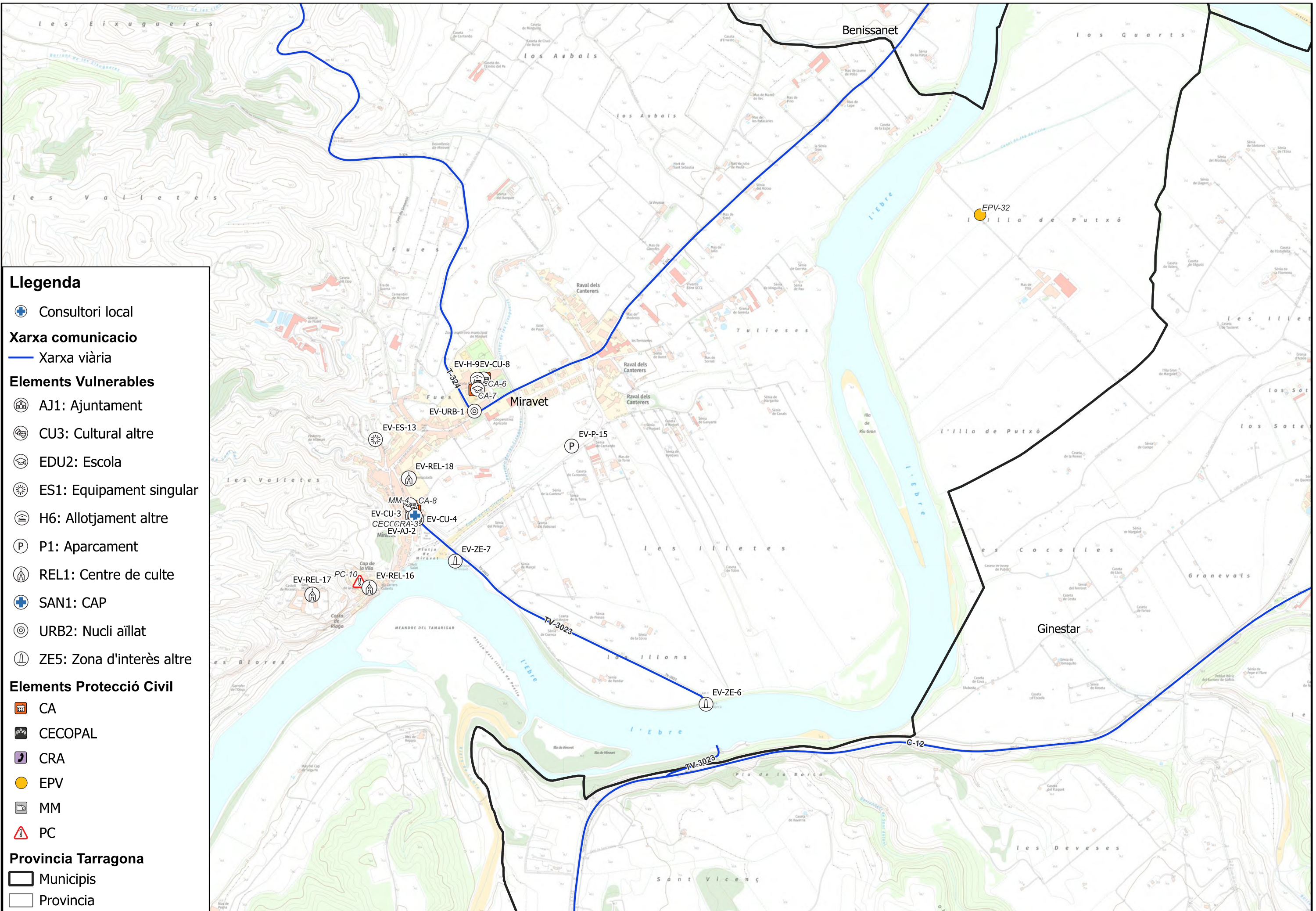
**Llegenda**

- Consultori local
- Xarxa comunicacio**
- Xarxa viària
- Elements Vulnerables**
- CU3: Cultural altre
- EDU2: Escola
- ESP2: Complex esportiu
- FUN1: Cementiri
- IND1: Indústria
- M: Masia, casa aïllada
- P1: Aparcament
- RAM1: Granja
- REL1: Centre de culte
- SAN1: CAP
- URB2: Nucli aïllat
- ZE1: Parc
- ZE5: Zona d'interès altre
- Elements Protecció Civil**
- CA
- CC
- CECOPAL
- CRA
- EPV
- MM
- PC
- PFP
- ZA
- Rutes de neteja**
- RNA
- RNB
- Província Tarragona**
- Municipis
- Província



### Llegenda

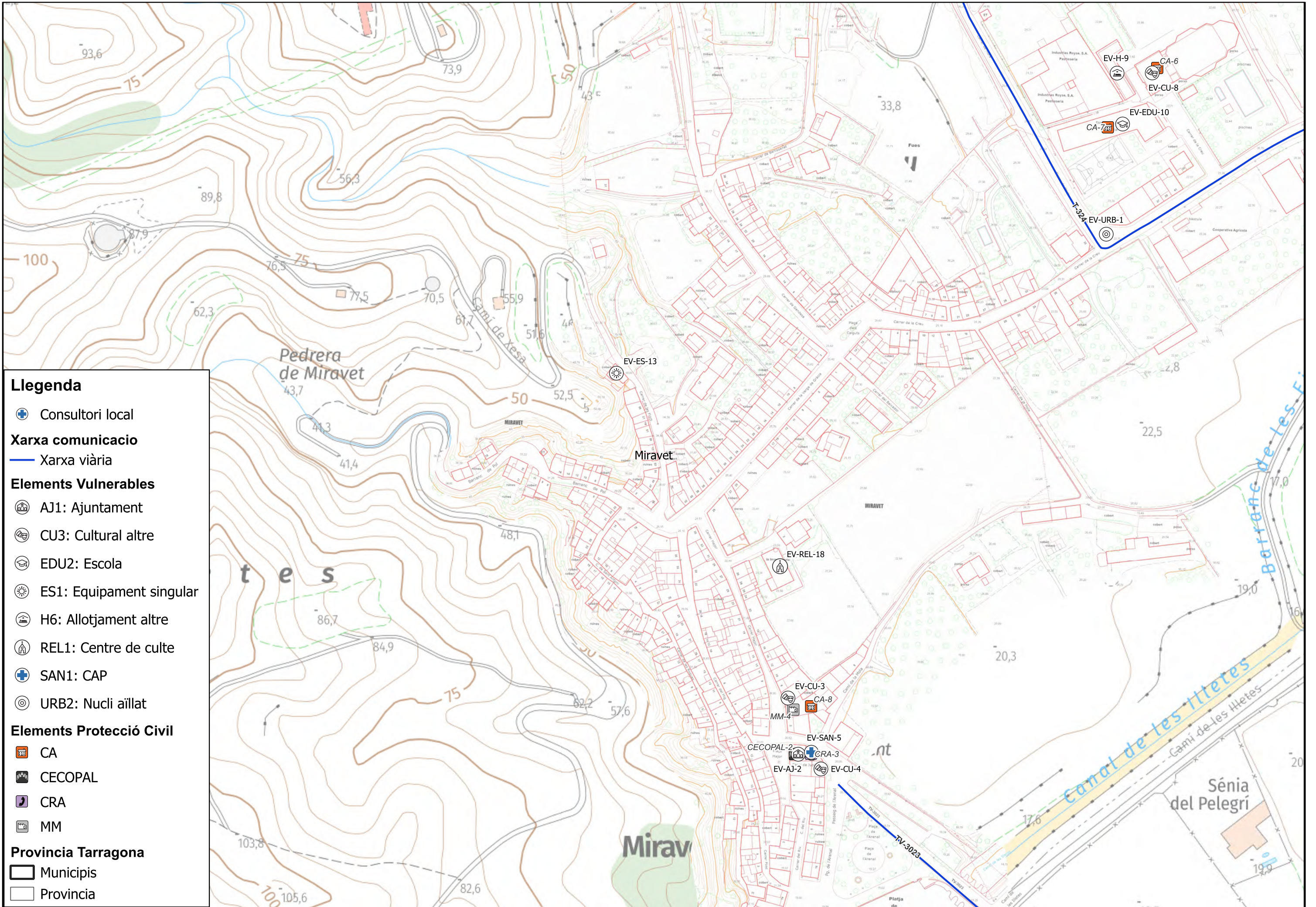
- Consultori local
- ZE5: Zona d'interès altre
- Xarxa comunicacio**
- Xarxa viària
- Elements Vulnerables**
- CU3: Cultural altre
- EDU2: Escola
- ESP2: Complex esportiu
- FUN1: Cementiri
- IND1: Indústria
- M: Masia, casa aïllada
- P1: Aparcament
- RAM1: Granja
- REL1: Centre de culte
- SAN1: CAP
- URB2: Nucli aïllat
- ZE1: Parc
- Elements Protecció Civil**
- CA
- CC
- CECOPAL
- CRA
- MM
- PC
- PFP
- ZA
- Rutes de neteja**
- RNA
- RNB
- Provincia Tarragona**
- Municipis
- Provincia



**Llegenda**

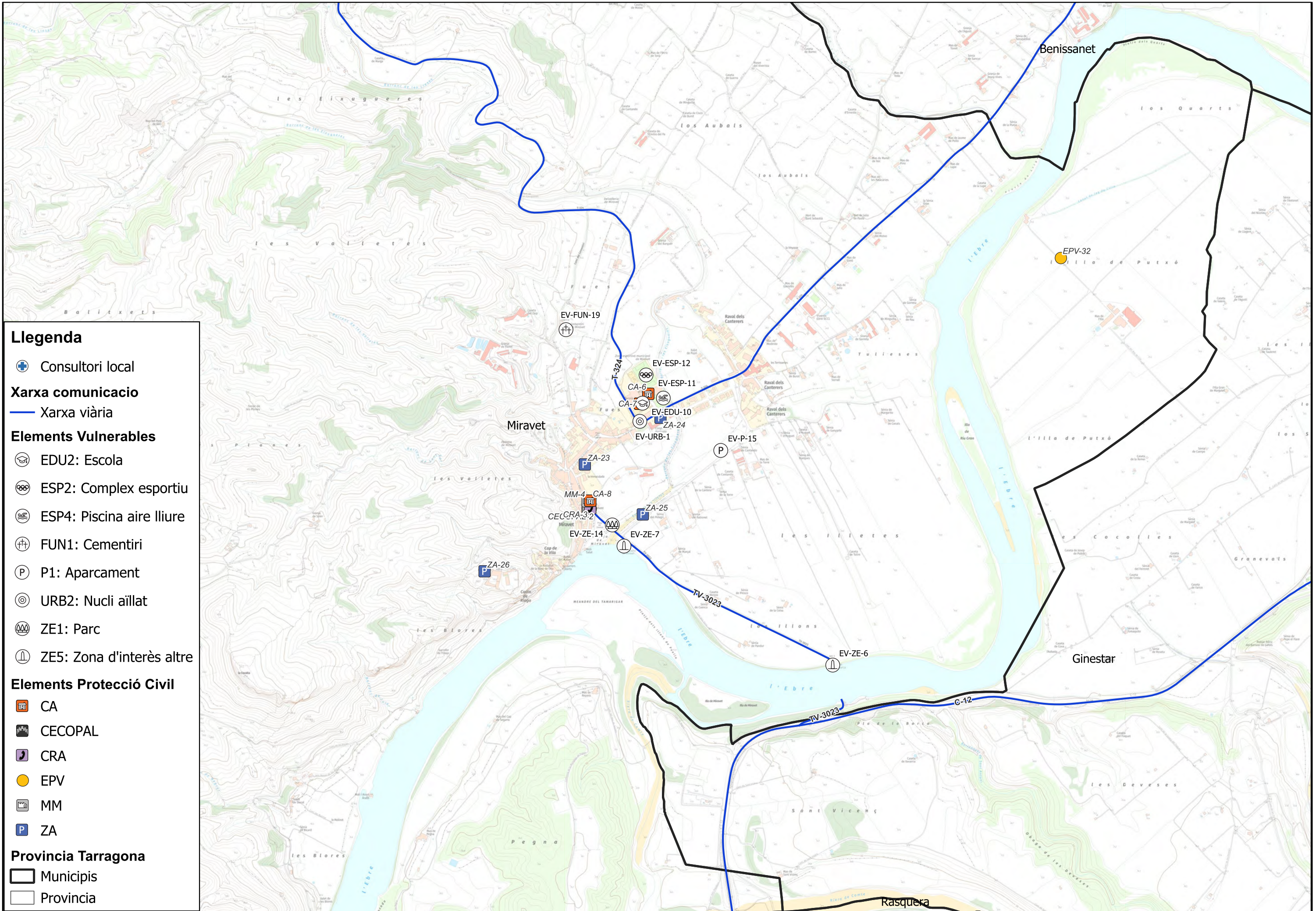
- Consultori local
- Xarxa comunicacio**
- Xarxa viària
- Elements Vulnerables**
- AJ1: Ajuntament
- CU3: Cultural altre
- EDU2: Escola
- ES1: Equipament singular
- H6: Allotjament altre
- P1: Aparcament
- REL1: Centre de culte
- SAN1: CAP
- URB2: Nucli aïllat
- ZE5: Zona d'interès altre
- Elements Protecció Civil**
- CA
- CECOPAL
- CRA
- EPV
- MM
- PC
- Provincia Tarragona**
- Municipis
- Provincia

|   |   |              |       |              |           |   |      |           |         |                     |              |               |         |          |                 |   |        |      |      |   |
|---|---|--------------|-------|--------------|-----------|---|------|-----------|---------|---------------------|--------------|---------------|---------|----------|-----------------|---|--------|------|------|---|
| <br>Diputació Tarragona<br>Medi Ambient, Salut Pública, Enginyeria M. i Territori | <br>saM<br>SERVEI D'ASSISTÈNCIA MUNICIPAL | <br>ecostudi | CLAU  | 2023-0019350 | TÍTOL     | DOCUMENT ÚNIC DE PROTECCIÓ CIVIL MUNICIPAL DE MIRAVET | DATA | JUNY 2025 | AUTOR/A | POL CHUMILLAS BOTAM | DIBUIXAT PER | Pol Chumillas | ESCALES | 1:10.000 | TÍTOL DEL PÀNOL | RISC ESPECIAL PER SISMES. ELEMENTS VULNERABLES. VISTA ZONA NORD-EST | PLÀNOL | RE09 | FULL | 1 |
|   |   |              | ARXIU | Pla-RE09     | COMPROVAT | Pol Chumillas   |      |           |         |                     |              |               |         |          |                 |   |        |      |      |   |



**Llegenda**

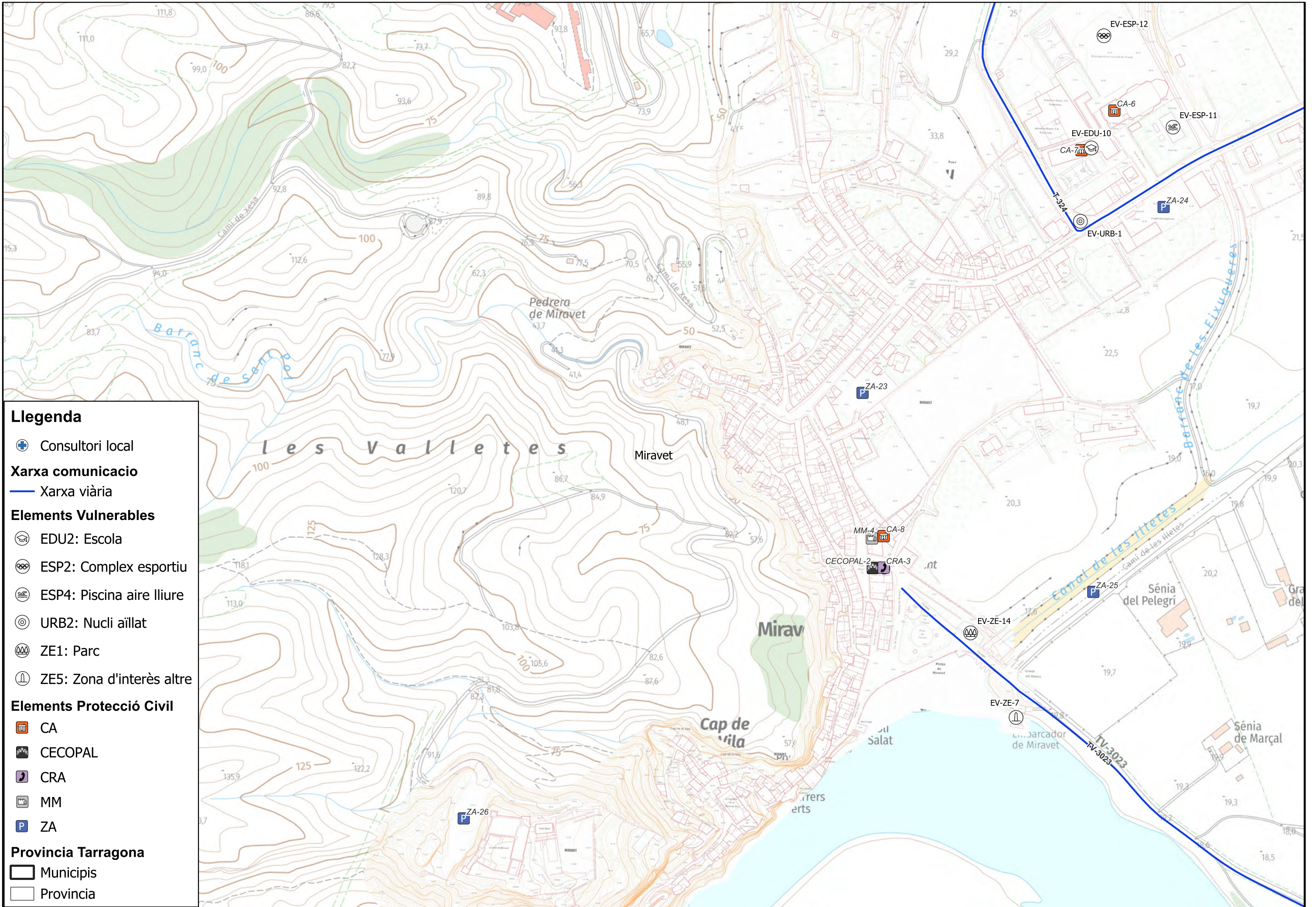
- Consultori local
- Xarxa comunicació**
- Xarxa viària
- Elements Vulnerables**
- AJ1: Ajuntament
- CU3: Cultural altre
- EDU2: Escola
- ES1: Equipament singular
- H6: Allotjament altre
- REL1: Centre de culte
- SAN1: CAP
- URB2: Nucli aïllat
- Elements Protecció Civil**
- CA
- CECOPAL
- CRA
- MM
- Provincia Tarragona**
- Municipis
- Provincia



**Llegenda**

- Consultori local
- Xarxa comunicacio**
- Xarxa viària
- Elements Vulnerables**
- EDU2: Escola
- ESP2: Complex esportiu
- ESP4: Piscina aire lliure
- FUN1: Cementiri
- P1: Aparcament
- URB2: Nucli aïllat
- ZE1: Parc
- ZE5: Zona d'interès altre
- Elements Protecció Civil**
- CA
- CECOPAL
- CRA
- EPV
- MM
- ZA
- Provincia Tarragona**
- Municipis
- Provincia

|   |   |              |       |              |  |           |               |         |                     |                               |                     |  |                |           |
|---|---|--------------|-------|--------------|--|-----------|---------------|---------|---------------------|-------------------------------|---------------------|--|----------------|-----------|
| <br>Diputació Tarragona<br>Medi Ambient, Salut Pública, Enginyeria M. i Territori | <br>saM<br>SERVEI D'ASSISTÈNCIA MUNICIPAL | <br>ecostudi | CLAU  | 2023-0019350 | TÍTOL<br>DOCUMENT ÚNIC DE PROTECCIÓ CIVIL MUNICIPAL DE MIRAVET | DATA      | JUNY 2025     | AUTOR/A | POL CHUMILLAS BOTAM | DIBUIXAT PER<br>Pol Chumillas | ESCALES<br>1:12.000 | TÍTOL DEL PÀNOL<br>RISC ESPECIAL PER VENTADES. ELEMENTS VULNERABLES. VISTA ZONA NORD-EST | PLÀNOL<br>RE11 | FULL<br>1 |
|   |   |              | ARXIU | Pla-RE11     |  | COMPROVAT | Pol Chumillas |         |                     |                               |                     |  |                |           |



**Llegenda**

- Consultori local
- Xarxa comunicació**
- Xarxa viària
- Elements Vulnerables**
- EDU2: Escola
- ESP2: Complex esportiu
- ESP4: Piscina aire lliure
- URB2: Nucli aïllat
- ZE1: Parc
- ZE5: Zona d'interès altre
- Elements Protecció Civil**
- CA
- CECOPAL
- CRA
- MM
- ZA
- Provincia Tarragona**
- Municipis
- Provincia





|  |         |                   |   |                |                             |                            |                 |  |             |        |
|--|---------|-------------------|---|----------------|-----------------------------|----------------------------|-----------------|--|-------------|--------|
| <br>Diputació Tarragona<br><small>SERVEI D'ASSISTÈNCIA MUNICIPAL</small><br>Medi Ambient, Salut Pública, Enginyeria M. i Territori | <br>saM | CLAU 2023-0019350 | TÍTOL DOCUMENT ÚNIC DE PROTECCIÓ CIVIL MUNICIPAL DE MIRAVET | DATA JUNY 2025 | AUTOR/A POL CHUMILLAS BOTAM | DIBUIXAT PER Pol Chumillas | ESCALES 1:3.000 | TÍTOL DEL PÀNOL RISC ESPECIAL PER VENTADES. ELEMENTS VULNERABLES. VISTA NUCLI URBÀ | PLÀNOL RE11 | FULL 2 |
|  |         | ARXIU Pla-RE11    | DATA  | AUTOR/A        | DIBUIXAT PER                | ESCALES                    | TÍTOL DEL PÀNOL | PLÀNOL   | FULL        |        |

## 7.4. SIMBOLOGÍA



















### 7.4.1. ELEMENTS DE PROTECCIÓ CIVIL

| SIMBOLOGIA  | DESCRIPCIÓ         |
|---|--------------------|
|    | CRA                |
|    | CECOPA             |
|    | Centre d'acollida  |
|    | Magatzem municipal |
|    | Hidrant            |
|    | Bassa              |
|  | Zona d'aparcament  |
|  | Punt conflictiu    |
|  | Punt de reunió     |

### 7.4.2. ALTRES ELEMENTS DE RISC

| SIMBOLOGIA  | DESCRIPCIÓ  |
|---|---|
|  | Torre de telecomunicacions (element potencialment vulnerable) |
|  | Línies elèctriques  |
|  | Consultori local  |
|  | Xarxa viària  |







### 7.4.3. SIMBOLOGIA ELEMENTS VULNERABLES

| SIMBOLOGIA  | DESCRIPCIÓ          |
|---|---------------------|
|    | Ajuntament          |
|    | Cultural            |
|    | Escola              |
|    | Masia, casa aïllada |
|    | Centre de culte     |
|    | Granja              |
|    | Allotjament altre   |
|  | Turisme rural       |
|  | Indústria           |
|  | Nucli de població   |
|  | Esportiu            |
|  | Piscina             |
|  | Funerari            |
|  | Consultori local    |
|  | Aparcament          |
|  | Parc                |
|  | Zona d'interès      |
|  | Habitatge habitual  |




#### 7.4.4. SIMBOLOGIA INCENDIS FORESTALS

| SIMBOLOGIA   | DESCRIPCIÓ         |
|--|--------------------|
|   | Sector 1           |
|   | Sector 2           |
|   | Sector 3           |
|   | Camí primari       |
|   | Camí secundari     |
|   | Camí terciari      |
|  | Camí no accessible |




#### 7.4.5. SIMBOLOGIA INUNDACIONS

| SIMBOLOGIA  | DESCRIPCIÓ                        |
|---|-----------------------------------|
|  | Zona inundable geomorfològicament |
|  | Àrees de dinàmica torrencial      |
|  | Punts d'actuació prioritària      |
|  | Zones inundables T10              |
|  | Zones inundables T100             |
|  | Zones inundables T500             |

#### 7.4.6. SIMBOLOGIA NEVADES

| SIMBOLOGIA  | DESCRIPCIÓ                 |
|---|----------------------------|
|  | Vies prioritzades          |
|  | Ruta de neteja prioritat 1 |
|  | Ruta de neteja prioritat 2 |

#### 7.4.7. SIMBOLOGIA RISC PER ESSLAVISSADES I DESPRENIMENTS DE ROQUES

| SIMBOLOGIA  | DESCRIPCIÓ               |
|---|--------------------------|
|    | Zona de perill mitjà     |
|    | Zona de perill baix      |
|  | Zona de perill molt baix |

## 8. ANNEXES

|  |            |
|--|------------|
| <i>ANNEX I: Criteris d'activació concrets per riscos territorials i especials</i>    | <u>158</u> |
| <i>ANNEX II: Models de declaració d'activació i altres comunicats i disposicions</i> | <u>168</u> |
| <i>ANNEX III: Consells d'autoprotecció pel risc</i>                                  | <u>172</u> |

**8.1. ANNEX I. CRITERIS D'ACTIVACIÓ CONCRETS PER RISCOS TERRITORIALS I ESPECIALS**

| RISC  | SITUACIÓ  | FASE D'ACTIVACIÓ |
|---|---|------------------|
| <b>Emergències per episodis de contaminació aigües avall de l'embassament de Flix</b> | <ul style="list-style-type: none"> <li>Fallada del recinte mòbil interior.</li> <li>Accident en el transport amb camions amb caiguda de material a l'embassament.</li> <li>Caiguda o fallada de la draga durant el dragatge del passadís exterior al recinte d'abric.</li> <li>Mal funcionament de la planta de tractament o abocament accidental des de la planta dintre del recinte d'abric.</li> <li>Fallada lleu del recinte de palplanxes: es produeix comunicació amb l'exterior del recinte però es manté la funció hidràulica d'abric.</li> <li>Detecció al riu (elements A i B) de valors no habituals, ja sigui dintre o fora dels límits admissibles establerts a l'annex 3.</li> <li>Detecció al riu (element C, mercuri) de valors entre 0,1 i 0,5 µg /L.</li> <li>Detecció al riu (element C, terbolesa) de valors superiors a 200 NTU.</li> <li>Detecció a la sonda del recinte de treball (element D) de valors no habituals en els paràmetres de qualitat de l'aigua i de contaminants en nivells no habituals però dintre dels límits admissibles, establerts a l'annex 3.</li> <li>Detecció en el recinte entre palplanxes (element E) de contaminants en nivells no habituals però dintre dels límits admissibles establerts a l'annex 3.</li> <li>Detecció en el recinte entre palplanxes (element E) d'algun contaminant, tret del mercuri, fora dels límits admissibles establerts a l'annex 3.</li> </ul> | PREALERTA        |
| <b>Emergències per episodis de contaminació aigües avall de l'embassament de Flix</b> | <ul style="list-style-type: none"> <li>Fallada del recinte de palplanxes amb pèrdua de la funció hidràulica d'abric.</li> <li>Abocament accidental en massa a l'embassament des de la planta de tractament.</li> <li>Previsió de cabals circulants superiors a 3.000 m<sup>3</sup>/s.</li> </ul>  | ALERTA           |

| RISC  | SITUACIÓ   | FASE D'ACTIVACIÓ |
|---|--|------------------|
|   | <ul style="list-style-type: none"> <li>• Detecció al riu (element C, mercuri) de valors entre 0,5 i 1 µg /L.</li> <li>• Presència abundant de peixos morts o altres signes evidents de contaminació.</li> </ul>  |                  |
| <b>Emergències per episodis de contaminació aigües avall de l'embassament de Flix</b> | <ul style="list-style-type: none"> <li>• Fallada del recinte de palplanxes amb signes evidents de mobilització de materials contaminants a l'embassament.</li> <li>• El corrent del riu ultrapassa la barrera de palplanxes i envaeix el recinte d'abric.</li> <li>• El corrent del riu trenca la barrera de palplanxes.</li> <li>• Detecció al riu (element C, mercuri) de valors superiors a 1 µg /L.</li> </ul>                               | EMERGÈNCIA<br>1  |
| <b>Emergències per episodis de contaminació aigües avall de l'embassament de Flix</b> | <ul style="list-style-type: none"> <li>• Detecció en el punt de presa del CAT (element F) d'algun contaminant fora dels límits admissibles establerts a l'annex 3.</li> <li>• Detecció al riu (element C, mercuri) i, al mateix temps, detecció (element G) de valors superiors a 1µg /L.</li> <li>• Detecció de contaminants del focus primari per sobre dels valors admissibles en qualsevol punt de la xarxa d'abastament del CAT.</li> </ul> | EMERGÈNCIA<br>2  |

| RISC                                       | SITUACIÓ   | FASE D'ACTIVACIÓ |
|--|--|------------------|
| <p><b>Incendis forestals (INFOCAT)</b></p> | <p>Valoració conjunta dels indicadors següents:</p> <ul style="list-style-type: none"> <li>• El mapa diari de perill d'incendi forestal: perill molt alt significativament extens en el territori.</li> <li>• El Pla Alfa (nivell 3).</li> <li>• Altres indicadors que facin preveure un augment del nivell de risc.</li> <li>• En incendis rellevants que, tot i afectar la població, ho fan de forma reduïda, no requereixen mesures d'emergència i es poden solucionar amb els mitjans habituals de gestió d'emergències.</li> <li>• Simultaneïtat d'incendis sense afectació a la població.</li> <li>• A criteri de la Direcció del Pla, quan es produeixin situacions potencialment greus de GIF.</li> </ul>  | <p>PREALERTA</p> |
|  | <ul style="list-style-type: none"> <li>• En incendis que, sense implicar risc per a les persones alienes a l'extinció i per als béns que no siguin de naturalesa forestal, es preveu que tinguin una duració prou important perquè sigui necessari activar un dispositiu i recursos extraordinaris aliens a la guàrdia ordinària dels serveis d'emergència.</li> <li>• En incendis que impliquin perill per a les persones i sigui apropiat ordenar-ne el confinament o l'evacuació de zones concretes en un espai limitat proper a l'incendi.</li> <li>• En cas que el mapa diari de perill d'incendi forestal presenti perill extrem significativament extens en el territori.</li> <li>• En el cas d'activació del Pla Alfa nivell 4 i d'aplicació de mesures d'emergència restrictives que afectin la població.</li> <li>• En situacions rellevants de simultaneïtat d'incendis de nivell inferior.</li> <li>• En incendis importants ja controlats, que hagin comportat l'activació del Pla en fase d'emergència i on es faci necessari un control de la zona afectada a l'efecte d'evitar que es produeixi una reactivació.</li> </ul> | <p>ALERTA</p>    |

| RISC | SITUACIÓ   | FASE D'ACTIVACIÓ |
|------|--|------------------|
|      | <ul style="list-style-type: none"> <li>• En altres supòsits, a criteri del director del Pla, que justifiquin l'activació d'un dispositiu preventiu especial.</li> </ul>  |                  |
|      | <ul style="list-style-type: none"> <li>• Evacuacions o confinaments massius de població o altres mesures d'emergència de compliment obligatori generalitzat per a tota la població.</li> <li>• Afectació destacable en el territori que pot ser susceptible de declaració de zona afectada greument per una emergència de protecció civil.</li> <li>• Necessitat de mitjans d'altres administracions públiques no adscrits al Pla.</li> <li>• Necessitat de requerir, intervenir o ocupar temporalment i de forma transitòria béns necessaris per afrontar la situació d'emergència.</li> <li>• Ordenar a persones la prestació de serveis destinats a afrontar l'emergència.</li> <li>• Altres supòsits, a criteri del director del Pla, que justifiquin l'activació de recursos extraordinaris.</li> </ul> | EMERGÈNCIA       |

| RISC                                | SITUACIÓ  | FASE D'ACTIVACIÓ |
|-------------------------------------|---|------------------|
| <p><b>Inundacions (INUNCAT)</b></p> | <p>Es pot emetre una PREALERTA en els supòsits següents:</p> <ul style="list-style-type: none"> <li>• Per previsió meteorològica:                             <ul style="list-style-type: none"> <li>- SMP per intensitat i/o acumulació de grau de perill 2 a molt curt termini i amb aspectes que puguin agreujar la situació.</li> <li>- SMP per intensitat i/o acumulació de grau de perill 3, a curt termini i molt curt termini.</li> </ul> </li> <li>• Hidrològiques:                             <ul style="list-style-type: none"> <li>- Els òrgans de conca prevegin que, a curt termini, els nivells d'aigua dels rius/torrents/rieres, propers al Qmàx, estaran propers a produir danys.</li> <li>- Els òrgans de conca prevegin que, a curt termini, puguin créixer els nivells dels rius/torrents/rieres de comarques sense SMP però que es poden veure afectades per SMP d'altres comarques.</li> </ul> </li> </ul>  | <p>PREALERTA</p> |
| <p><b>Inundacions (INUNCAT)</b></p> | <ul style="list-style-type: none"> <li>• Previsió meteorològica:                             <ul style="list-style-type: none"> <li>- SMP per intensitat i/o acumulació de grau de perill 3 a molt curt termini i amb aspectes que puguin agreujar la situació.</li> <li>- SMP per intensitat i/o acumulació de grau de perill 4, 5 ó 6 a curt termini i molt curt termini.</li> </ul> </li> <li>• Hidrològiques:                             <ul style="list-style-type: none"> <li>- Els òrgans de conca prevegin que es puguin produir inundacions a molt curt termini (antelació mínima de 3 hores) perquè és imminent que es desbordi els rius/torrents/rieres. Es pugui superar el Qmàx.</li> <li>- Quan ja s'hagi desbordat els rius/torrents/rieres sense que es produeixin danys importants. Ja s'ha superat el Qmàx.</li> <li>- Els òrgans de conca prevegin que, a molt curt termini (antelació mínima de 3 hores), puguin créixer els nivells dels rius/torrents/rieres de comarques sense SMP però que es poden veure afectades per SMP d'altres comarques.</li> </ul> </li> <li>• Altres supòsits:</li> </ul> | <p>ALERTA</p>    |

| RISC                         | SITUACIÓ   | FASE D'ACTIVACIÓ |
|------------------------------|--|------------------|
|                              | <ul style="list-style-type: none"> <li>- Al final d'un episodi d'inundacions importants, en el retorn gradual cap a la normalitat.</li> <li>- Altres supòsits, a criteri del director del pla, que justifiquin l'activació d'un dispositiu preventiu especial.</li> </ul>  |                  |
| <b>Inundacions (INUNCAT)</b> | <p>Es pot activar el pla en emergència en els supòsits següents:</p> <ul style="list-style-type: none"> <li>• Hidrològiques:                             <ul style="list-style-type: none"> <li>- Es produeixi inundacions per la crecuda de rius, rieres, torrents... i estiguin afectant de manera important produint nombrosos danys.</li> <li>- S'estan produint un conjunt d'inundacions simultànies (produïdes per pluges molt fortes, desgel o fusió de neu, obstrucció de lleres naturals o artificials, invasió de lleres, enfonsaments o dificultats de drenatge) que estiguin afectant de manera important produint nombrosos danys.</li> </ul> </li> </ul> | EMERGÈNCIA       |

| RISC                    | SITUACIÓ   | FASE D'ACTIVACIÓ |
|-------------------------|--|------------------|
| <b>Nevades (NEUCAT)</b> | <p>Una o més comarques es trobin en situació de risc moderat per nevades com a conseqüència de l'emissió d'un avís de perill meteorològic SMP per neu per part del Servei Meteorològic de Catalunya, és a dir:</p> <ul style="list-style-type: none"> <li>• Previsió de nevades amb un SMP grau 1 per neu en comarques amb vulnerabilitat alta, molt alta o extrema.</li> <li>• Previsió de nevades amb un SMP grau 2 per neu en comarques amb vulnerabilitat baixa, moderada, alta o molt alta.</li> <li>• Previsió de nevades amb un SMP grau 3 per neu en comarques amb vulnerabilitat baixa.</li> </ul> <p>La Direcció del Pla, en funció de la mobilitat prevista, estimi la necessitat de fer una major difusió del risc de nevades en aquelles comarques que es trobin en situació de risc baix.</p>  | PREALERTA        |
| <b>Nevades (NEUCAT)</b> | <p>Una o més comarques es trobin en situació de risc alt per nevades com a conseqüència de l'emissió d'un avís de perill meteorològic SMP per neu per part del Servei Meteorològic de Catalunya, és a dir:</p> <ul style="list-style-type: none"> <li>• Previsió de nevades amb un SMP grau 2 per neu en comarques amb vulnerabilitat extrema.</li> <li>• Previsió de nevades amb un SMP grau 3 per neu a qualsevol comarca excepte les vulnerabilitat baixa.</li> <li>• Previsió de nevades amb un SMP grau 4 per neu a qualsevol comarca.</li> <li>• Previsió de nevades amb un SMP grau 5 per neu en comarques amb vulnerabilitat molt alta, alta, moderada o baixa.</li> <li>• Previsió de nevades amb un SMP grau 6 per neu en comarques de vulnerabilitat moderada o baixa.</li> </ul> <p>Quan, com a conseqüència de la neu, es comencin a produir afectacions puntuals i/o lleus sobre la xarxa viària i/o ferroviària, algun dels serveis bàsics o a la població.</p> | ALERTA           |
| <b>Nevades (NEUCAT)</b> | <p>Com a conseqüència de la neu, es comencin a produir afectacions importants a la xarxa viària i/o ferroviària, algun dels serveis bàsics o a la població en un àmbit territorial reduït o extens.</p>  | EMERGÈNCIA       |

| RISC | SITUACIÓ  | FASE D'ACTIVACIÓ |
|------|---|------------------|
|      | <p>En aquelles situacions en què una o més comarques es trobin en situació de risc extrem per nevades com a conseqüència de l'emissió d'un avís de perill meteorològic SMP graus 5 i 6 per neu per part del Servei Meteorològic de Catalunya, la Direcció del Pla valorarà en cada cas la necessitat d'activar el Pla NEUCAT en ALERTA o en EMERGÈNCIA.</p> <p>Les activacions en emergència es corresponen amb situacions en les que en una zona, comarca o comarques:</p> <ul style="list-style-type: none"> <li>• Es decideixi tallar el trànsit a un nombre considerable de vies per facilitar les tasques de neteja.</li> <li>• Es comenci a produir el bloqueig de vehicles i/o persones de manera descontrolada.</li> <li>• Es tingui constància que comencen a quedar aïllats nuclis de població com a conseqüència dels talls a les vies de comunicació.</li> <li>• S'interrompi el funcionament de diferents mitjans de transport com RENFE, FGC, autobusos de línia, transport escolar, etc...</li> <li>• Es produeixin talls de subministrament generalitzats i/o de llarga durada d'alguns dels serveis bàsics. Especial atenció amb els talls de subministrament elèctric i amb possibles fallades en les telecomunicacions.</li> </ul> |                  |

| RISC  | SITUACIÓ  | FASE D'ACTIVACIÓ                                 |   |  |                     |                       |                                    |                                      |                                    |                       |                                  |                            |                                |   |   |                                   |                                |                   |                                 |  |                                   |
|---|---|--|---|--|---------------------|-----------------------|------------------------------------|--------------------------------------|------------------------------------|-----------------------|----------------------------------|----------------------------|--------------------------------|---|---|-----------------------------------|--------------------------------|-------------------|---------------------------------|--|-----------------------------------|
| <b>Sismes (SISMICAT)</b>  | <p>La taula 11 permet decidir la fase del Pla SISMICAT en els instants immediatament posteriors al sisme, ja que té en compte com a criteri la intensitat màxima a Catalunya, que s'obté de manera automàtica immediatament després del sisme.</p> <p>La taula 12, basada en la informació rebuda del territori, permet establir la fase del pla en funció de la percepció del sisme, la gravetat dels danys a les persones, els edificis i les línies vitals. Cadascuna d'aquestes tipologies per si sola pot determinar la fase del pla, no cal que es donin simultàniament. Aquesta segona taula permet ajustar la fase del pla a mesura que es vagi obtenint informació sobre la percepció o els danys causats pel sisme i en funció del desplegament de recursos necessari per atendre la població afectada.</p>   | <p>PREALERTA</p> <p>ALERTA</p> <p>EMERGÈNCIA</p> |   |  |                     |                       |                                    |                                      |                                    |                       |                                  |                            |                                |   |   |                                   |                                |                   |                                 |  |                                   |
|   | <p>Taula 11. Criteris per establir les fases o situacions del Pla SISMICAT en funció de la intensitat màxima</p> <table border="1"> <thead> <tr> <th rowspan="2">Fase o situació del pla</th> <th colspan="3">Classificació comarcal</th> </tr> <tr> <th>Comarca de densitat alta o Zona A</th> <th>Comarca de densitat mitjana o Zona B</th> <th>Comarca de densitat baixa o Zona C</th> </tr> </thead> <tbody> <tr> <td>Situació de prealerta</td> <td>I màxima: 3 a 3,5 (III a III-IV)</td> <td>I màxima: 3 a 4 (III a IV)</td> <td>I màxima: 3 a 4,5 (III a IV-V)</td> </tr> <tr> <td>Fase d'alerta</td> <td>I màxima: 4 a 4,5 (IV a IV-V)</td> <td>I màxima: 4,5 a 5,5 (IV-V a V-VI)</td> <td>I màxima: 5 a 6,5 (V a VI-VII)</td> </tr> <tr> <td>Fase d'emergència</td> <td>I màxima: <math>\geq 5</math> (<math>\geq V</math>)</td> <td>I màxima: <math>\geq 6</math> (<math>\geq VI</math>)</td> <td>I màxima: <math>\geq 7</math> (<math>\geq VII</math>)</td> </tr> </tbody> </table> <p>Els sismes amb intensitats inferiors a 3 (III) no es consideren dins de les fases o situacions del Pla, tret que siguin àmpliament percebuts o causin algun tipus de danys d'acord amb el que s'estableix a la taula del punt 4.2.2 que es mostra a continuació. La difusió d'aquests sismes d'intensitat baixa es farà d'acord amb el que s'estableixi al procediment del CECAT.</p> |  | Fase o situació del pla                             | Classificació comarcal                           |                     |                       | Comarca de densitat alta o Zona A  | Comarca de densitat mitjana o Zona B | Comarca de densitat baixa o Zona C | Situació de prealerta | I màxima: 3 a 3,5 (III a III-IV) | I màxima: 3 a 4 (III a IV) | I màxima: 3 a 4,5 (III a IV-V) | Fase d'alerta                                       | I màxima: 4 a 4,5 (IV a IV-V)                 | I màxima: 4,5 a 5,5 (IV-V a V-VI) | I màxima: 5 a 6,5 (V a VI-VII) | Fase d'emergència | I màxima: $\geq 5$ ( $\geq V$ ) | I màxima: $\geq 6$ ( $\geq VI$ )                 | I màxima: $\geq 7$ ( $\geq VII$ ) |
|   | Fase o situació del pla   |  |   | Classificació comarcal                           |                     |                       |                                    |                                      |                                    |                       |                                  |                            |                                |   |   |                                   |                                |                   |                                 |  |                                   |
| Comarca de densitat alta o Zona A   |   | Comarca de densitat mitjana o Zona B             | Comarca de densitat baixa o Zona C                  |  |                     |                       |                                    |                                      |                                    |                       |                                  |                            |                                |   |   |                                   |                                |                   |                                 |  |                                   |
| Situació de prealerta   | I màxima: 3 a 3,5 (III a III-IV)  | I màxima: 3 a 4 (III a IV)                       | I màxima: 3 a 4,5 (III a IV-V)                      |  |                     |                       |                                    |                                      |                                    |                       |                                  |                            |                                |   |   |                                   |                                |                   |                                 |  |                                   |
| Fase d'alerta   | I màxima: 4 a 4,5 (IV a IV-V)   | I màxima: 4,5 a 5,5 (IV-V a V-VI)                | I màxima: 5 a 6,5 (V a VI-VII)                      |  |                     |                       |                                    |                                      |                                    |                       |                                  |                            |                                |   |   |                                   |                                |                   |                                 |  |                                   |
| Fase d'emergència   | I màxima: $\geq 5$ ( $\geq V$ )   | I màxima: $\geq 6$ ( $\geq VI$ )                 | I màxima: $\geq 7$ ( $\geq VII$ )                   |  |                     |                       |                                    |                                      |                                    |                       |                                  |                            |                                |   |   |                                   |                                |                   |                                 |  |                                   |
| <p>Taula 12. Criteris per establir les fases o situacions del Pla SISMICAT en funció de la percepció i dels danys observats</p> <table border="1"> <thead> <tr> <th>Fase o situació del pla</th> <th>Percepció</th> <th>Danys persones</th> <th>Danys edificis</th> <th>Danys línies vitals</th> </tr> </thead> <tbody> <tr> <td>Situació de prealerta</td> <td>Percepció àmplia en algun municipi</td> <td>Cap</td> <td>Cap</td> <td>Cap</td> </tr> <tr> <td>Fase d'alerta</td> <td>Qualsevol</td> <td>Persones afectades</td> <td>Danys als edificis però sense edificis inhabitables</td> <td>Afectació de les línies vitals a escala local</td> </tr> <tr> <td>Fase d'emergència</td> <td>Qualsevol</td> <td>Víctimes mortals</td> <td>Edificis inhabitables</td> <td>Afectació de les línies vitals a escala comarcal</td> </tr> </tbody> </table> | Fase o situació del pla   | Percepció  | Danys persones                                      | Danys edificis                                   | Danys línies vitals | Situació de prealerta | Percepció àmplia en algun municipi | Cap                                  | Cap                                | Cap                   | Fase d'alerta                    | Qualsevol                  | Persones afectades             | Danys als edificis però sense edificis inhabitables | Afectació de les línies vitals a escala local | Fase d'emergència                 | Qualsevol                      | Víctimes mortals  | Edificis inhabitables           | Afectació de les línies vitals a escala comarcal |                                   |
| Fase o situació del pla   | Percepció   | Danys persones                                   | Danys edificis                                      | Danys línies vitals                              |                     |                       |                                    |                                      |                                    |                       |                                  |                            |                                |   |   |                                   |                                |                   |                                 |  |                                   |
| Situació de prealerta   | Percepció àmplia en algun municipi  | Cap  | Cap   | Cap  |                     |                       |                                    |                                      |                                    |                       |                                  |                            |                                |   |   |                                   |                                |                   |                                 |  |                                   |
| Fase d'alerta   | Qualsevol   | Persones afectades                               | Danys als edificis però sense edificis inhabitables | Afectació de les línies vitals a escala local    |                     |                       |                                    |                                      |                                    |                       |                                  |                            |                                |   |   |                                   |                                |                   |                                 |  |                                   |
| Fase d'emergència   | Qualsevol   | Víctimes mortals                                 | Edificis inhabitables                               | Afectació de les línies vitals a escala comarcal |                     |                       |                                    |                                      |                                    |                       |                                  |                            |                                |   |   |                                   |                                |                   |                                 |  |                                   |

| RISC                      | SITUACIÓ   | FASE D'ACTIVACIÓ |
|---------------------------|--|------------------|
| <b>Ventades (VENTCAT)</b> | <ul style="list-style-type: none"> <li>• Previsió de ventades amb un SMP grau 1 a la comarca del Barcelonès.</li> <li>• Previsió de ventades amb un SMP grau 2 a les comarques de densitat de població alta</li> <li>• Previsió de ventades amb un SMP grau 3 a les comarques de densitat de població baixa</li> </ul>   | PREALERTA        |
| <b>Ventades (VENTCAT)</b> | <ul style="list-style-type: none"> <li>• Previsió de ventades amb un SMP grau 2 a la comarca del Barcelonès.</li> <li>• Previsió de ventades amb un SMP grau 3 a les comarques de densitat de població alta.</li> <li>• Previsió de ventades amb un SMP grau 4 a qualsevol comarca.</li> <li>• Previsió de ventades amb un SMP grau 5 a qualsevol comarca.</li> <li>• Previsió de ventades amb un SMP grau 6 a qualsevol comarca.</li> <li>• El vent està provocant danys poc importants d'abast territorial limitat.</li> </ul> | ALERTA           |
| <b>Ventades (VENTCAT)</b> | <ul style="list-style-type: none"> <li>• El vent està provocant danys importants i amb un abast territorial extens.</li> </ul>   | EMERGÈNCIA       |

## 8.2. ANNEX II: MODELS DE DECLARACIÓ D'ACTIVACIÓ I ALTRES COMUNICATS I DISPOSICIONS

1. MODEL DE DECLARACIÓ FORMAL DE SITUACIÓ DE PRE-ALERTA DEL PLA D'ACTUACIÓ MUNICIPAL PER .....

| NOTIFICACIÓ DE COMUNICACIÓ DE SITUACIÓ DE <i>PRE-ALERTA</i> DEL PLA DE PROTECCIÓ CIVIL MUNICIPAL PER ..... |
|--|
| <i>(enviar-ho al CECAT per correu electrònic)</i>  |
| ....., alcalde/ssa de Miravet, pels poders que tinc,   |
| <b>DECLARO:</b>  |
| <u>LA SITUACIÓ DE PRE-ALERTA del Pla de protecció civil municipal, a causa de/d'</u><br>.....              |
| Les <b>mesures</b> previstes són:  |
| •<br>.....   |
| Alcalde/ssa<br>de Miravet, de/d' ..... de 202  |

2. MODEL DE DECLARACIÓ FORMAL D'ACTIVACIÓ I DESACTIVACIÓ DEL PLA DE PROTECCIÓ CIVIL MUNICIPAL PER ..... EN ALERTA/EMERGÈNCIA

| NOTIFICACIÓ D'ACTIVACIÓ PLA DE PROTECCIÓ CIVIL MUNICIPAL EN ALERTA      |
|---|
| <i>(enviar-ho al CECAT per correu electrònic)</i>                       |
| ....., alcalde/ssa de Miravet, pels poders que tinc,                    |
| <b>DECLARO:</b>   |
| <u>ACTIVAT el Pla de protecció civil municipal, a causa de/d' .....</u> |
| <u>CONSTITUÏT el Comitè d'Emergències.</u>                              |
| Les <b>mesures</b> previstes són:                                       |
| •<br>•  |
| Alcalde/ssa<br>de Miravet, de/d' ..... de 202                           |

**NOTIFICACIÓ D'ACTIVACIÓ PLA DE PROTECCIÓ CIVIL MUNICIPAL PER ..... EN EMERGÈNCIA/ EMERGÈNCIA 1/EMERGÈNCIA 2**

*(enviar-ho al CECAT per correu electrònic)*

....., alcalde/ssa de Miravet, pels poders que tinc,

**DECLARO:**

ACTIVAT el Pla de protecció civil municipal, a causa de/d' .....

CONSTITUÏT el Comitè d'Emergències.

Les mesures previstes són:

- 
- 

.....

Alcalde/ssa

de Miravet, de/d'

de 202

**NOTIFICACIÓ DE DESACTIVACIÓ DEL PLA DE PROTECCIÓ CIVIL MUNICIPAL PER .....**

*(enviar-ho al CECAT per correu electrònic)*

....., alcalde/ssa de Miravet, pels poders que tinc, ja que ha desaparegut tot el risc,

**DECLARO:**

DISSOLT el Comitè d'Emergències.

DESACTIVAT el Pla de protecció civil municipal, a causa de/d' ....., i la tornada a la normalitat.

.....

Alcalde/ssa

de Miravet, de/d'

de 202

3. MODEL DE BAN AMB UNA ORDRE D'EVACUACIÓ O DE CONFINAMENT

**BAN – ORDRE D'EVACUACIÓ**

L'Ajuntament comunica que s'ha d'evacuar la zona compresa:.....(especifiqueu el nom dels carrers / les zones)..... Seguiu les següents instruccions:

- Aneu amb els vostres vehicles a..... (especifiqueu el trajecte o la ruta a seguir, si cal).....
- Si no teniu un mitjà de transport propi, aneu a.....(especifiqueu l'adreça).....
- Agafeu només el que sigui imprescindible (la documentació; la medicació, si en preneu; diners...). Si aneu carregats, l'evacuació no podrà ser tan ràpida i àgil com cal.

**BAN – ORDRE DE CONFINAMENT**

L'Ajuntament comunica que la població, barriada ....., ha de quedar-se confinada o tancada a casa seva. Seguiu les següents instruccions:

- Tanqueu-vos a casa vostra; si sou al carrer, tanqueu-vos a l'edifici més pròxim.
- Tanqueu les portes i les finestres.
- Pareu els sistemes de ventilació i climatització.
- Escolteu la ràdio: us anirem informant de la situació.
- No sortiu de casa fins que us ho diguem nosaltres.

4. MODEL DE COMUNICAT D'AVÍS D'EVACUACIÓ O DE CONFINAMENT

**COMUNICAT D'EVACUACIÓ**

**ATENCIÓ, ATENCIÓ:** L'Ajuntament comunica que cal evacuar aquesta zona. Seguiu les següents instruccions:

- Aneu, amb els vostres vehicles, a .....
- Si no teniu cap mitjà de transport, aneu a ..... , on us recollirem.
- Tanqueu bé les portes, les finestres i les persianes.

A ....., podreu esperar fins que hagi passat el risc. Us mantindrem informats.

**COMUNICAT DE CONFINAMENT**

**ATENCIÓ, ATENCIÓ:** L'Ajuntament comunica a la població, barriada.....que ha de quedar-se confinada o tancada a casa seva. Seguiu les següents instruccions:

- Tanqueu-vos a casa vostra, si sou al carrer a l'edifici més pròxim
- Tanqueu les portes i les finestres
- Pareu el sistema de ventilació i climatització
- Escolteu la ràdio: us anirem informant de la situació
- No sortiu de casa fins que us ho diguem nosaltres

### 8.3. ANNEX III. CONSELLS D'AUTOPROTECCIÓ PEL RISC

A continuació es presenten els principals consells d'autoprotecció pels diferents riscos. Es pot consultar tota la informació actualitzada sobre què cal fer en cas d'emergència al web: [http://interior.gencat.cat/ca/arees\\_dactuacio/proteccio\\_civil/consells\\_autoproteccio\\_emergencia](http://interior.gencat.cat/ca/arees_dactuacio/proteccio_civil/consells_autoproteccio_emergencia)

#### CONSELLS GENERALS

##### CONSELLS D'AUTOPROTECCIÓ PER ALS ACTUANTS

- Observa els consells precedents: consells generals d'autoprotecció per a la població.
  - Informa't de la zona segura, on has d'actuar. No entris a cap zona de la qual no coneguis el risc.
  - Informa't periòdicament de la situació.
  - Estigues atent a la previsió meteorològica.
  - La roba i el calçat han de donar-te protecció. Vesteix i calça adequadament.
- NO T'ARRISQUIS INÚTILMENT!

#### Risc per onades de calor intens

##### CONSELLS D'AUTOPROTECCIÓ PER A LA POBLACIÓ EN CAS DE RISC PER ONADES DE CALOR INTENS

###### Si us trobeu a casa:

- Controleu la temperatura.
- Refresqueu-vos sovint amb dutxes, tovalloles mullades amb aigua, etc.
- Beveu aigua fresca amb regularitat encara que no tingui set.
- Durant el dia, tanqueu les persianes de les finestres de casa on toca el sol. A la nit, obriu les finestres de casa per refrescar-la.
- Estigueu-vos a les estances més fresques.
- Si teniu animals de companyia, procureu que no s'estiguin al sol i hidrateu-los.
- Estigueu atents a les indicacions dels responsables municipals, dels bombers i de la policia. Mantingueu-vos informats amb la ràdio, la televisió, via web o via Twitter (@emergenciescat, @112 i @bomberscat).

Risc per Inundacions

**CONSELLS D'AUTOPROTECCIÓ PER A LA POBLACIÓ**

**Inundacions i forts aiguats**

La pluja d'intensitat forta caiguda en un temps breu pot provocar desbordaments o inundacions de rius, torrents, etc. La tardor és l'època de l'any en la qual aquest risc és més elevat a Catalunya.

*Recomanacions bàsiques:*

Escolta la ràdio (RNE, Catalunya Ràdio, ràdio local) per informar-te de la possibilitat de pluges intenses o riuades, de l'estat de les carreteres i, si s'escau, de les mesures de precaució i dels consells d'actuació que es donin a la població. Protegeix-te després que s'hagi anunciat que augmenta el nivell de les aigües.

*Què has de fer si ets dins de casa o d'un edifici:*

- Obturar les esclotxes de les portes, de les finestres i dels respiradors si l'edifici pot quedar afectat.
- Conduir els animals domèstics a llocs alts i protegits.
- Col·locar els documents importants, els objectes valuosos, els aliments i l'aigua potable als pisos alts.
- Posar els productes perillosos en llocs protegits.
- Desconnectar l'interruptor general de l'electricitat.
- Posar-te a les zones altes, no baixar als soterranis.

*Què has de fer si ets a l'aire lliure:*

- Allunyar-te dels ponts, les rieres, els torrents o les zones inundables.
- No estacionar el cotxe als ponts, ni al costat de rius o zones inundables; tampoc s'hi ha d'acampar, per evitar l'arribada per sorpresa d'una crescuda d'aigua o d'una riuada, que et podria arrossegar.
- Circular preferentment per rutes principals i autopistes i moderar la velocitat.
- No creuar mai amb un vehicle guals que salvin barrancs o altres trams de carretera si estan inundats ja que la força de l'aigua podria arrossegar-te.
- Si tens problemes de visibilitat a causa de la pluja, aparca al voral i senyalitza la teva situació.
- Allunya't de la base dels turons per evitar que t'atrapi l'aigua que baixa pels vessants i que sovint arrossega fang, restes d'arbres i pedres. Vés a les parts més altes de la zona on et trobis per evitar les riuades.

**Tempestes elèctriques**

Les tempestes són borrasques locals intenses, provocades per cúmuls nuvolosos. Els vendavals i llamps que ocasionen poden provocar danys i, sobretot, la pedra pot afectar l'agricultura.

*Recomanacions bàsiques:*

- Refugia't dins de casa o d'un edifici.
- Tanca les portes i les finestres.
- Escolta els butlletins meteorològics de la ràdio.
- No deixis res a fora de la casa quan s'anuncii una tempesta: entra tots els objectes que el vent es pugui emportar ja que podrien convertir-se en projectils perillosos.
- Desconnecta l'interruptor general de l'electricitat.
- No telefonis, deixa les línies lliures per als equips de socors.

Risc per Nevades

**CONSELLS D'AUTOPROTECCIÓ PER A LA POBLACIÓ EN CAS DE RISC DE NEVADES**

**1) ABANS QUE ARRIBI L'HIVERN:**

- **A l'habitatge cal tenir preparat el material següent:**
  - Un transistor i piles de recanvi (renoveu-les periòdicament), per poder escoltar les previsions meteorològiques.
  - Llanternes, fanals de càmping, espelmes,...
  - Emmagatzemar aliments amb calories, combustibles i productes de neteja.
  - Una farmaciola de primers auxilis i medicaments que prenguin de forma habitual o esporàdica els membres de la família.
  - Roba i calçat adient per a les baixades de temperatura i les nevades.
- **Cal revisar:**
  - **A l'habitatge**
    - Tots els punts de l'habitatge on hi hagi entrades d'aire de l'exterior: finestres, portes,.... Cal protegir-les amb una cinta adhesiva que aïlli.
    - L'estat dels teulats i de les baixades d'aigua.
    - Les branques dels arbres, cal podar-les si són massa llargues per evitar que es trenquin (poden perjudicar les línies elèctriques del costat).
    - Procureu-vos combustible per a la calefacció.
  - **En el vehicle:**
    - Disposar de cadenes (en bon estat), llanterna, manta de viatge.
    - Comprovar l'estat de les bateries, el dipòsit de benzina, les llums, els frens, els pneumàtics, la calefacció, el parabrises,...amb la finalitat de mantenir el vehicle per a les condicions de l'hivern.

**2) EN SITUACIÓ DE RISC IMMINEENT O DURANT LA NEVADA**

- **Informe-vos de les previsions meteorològiques:**
  - Mitjans de comunicació.
  - Servei Meteorològic de Catalunya (METEOCAT).
  - Instituto Nacional de Meteorologia (INM).
- **Si sou a casa o en un edifici cal que:**
  - Escolteu la ràdio: Catalunya ràdio, Radio Nacional d'Espanya, emissores locals. Esteu atents a la informació meteorològica i a les consignes de les autoritats.
  - Feu un ús correcte de la calefacció.
  - Desconnecteu els aparells elèctrics no necessaris.
  - Consumiu els queviures de manera racional.
  - Eviteu tenir estufes de llenya, carbó o gas i brasers a llocs tancats on no es renovi l'aire, hi ha perill d'enverinament.
  - Vigileu les canonades d'aigua, cal mantenir un rajolí constant a les aixetes per evitar que es congelin. En les calefaccions cal emprar anticongelant, si s'escau.
  - No telefoneu, cal deixar les línies lliures per als equips de socors.
  - No deixeu sortir al carrer a les persones d'edat avançada ni als/les nens/es.
- **Si heu de sortir al carrer o sou fora:**
  - Abrugueu-vos bé si heu de passar molt temps fora: Cal dur peces de roba lleugeres,

**CONSELLS D'AUTOPROTECCIÓ PER A LA POBLACIÓ EN CAS DE RISC DE NEVADES**

una sobre l'altra. Evitar dur roba ajustada. Cal permetre que l'aire circuli i actuï com a aïllant. Les manyoples proporcionen més calor que els guants.

- Protegiu-vos sobretot la cara i el cap. Eviteu que l'aire fred us entri directament als pulmons.
  - Eviteu fer exercicis físics excessius, ja que el fred fa una pressió extra sobre el cor i es corre el perill de patir un atac cardíac o de fer mal a l'organisme.
  - Si no és imprescindible, eviteu sortir al carrer si fa vent i neva ja que disminueix la visibilitat.
- **Si heu d'agafar el cotxe:**
    - Cal equipar-lo.
    - Cal planificar la sortida, conèixer la previsió meteorològica de la zona per on s'ha de circular, les rutes i els llocs on refugiar-se en cas de tempesta (pobles, refugis, hotels de carretera,...).
    - Si heu d'emprendre un viatge cal dur dins el cotxe com a mínim: ràdio, pala, corda, roba d'abric, aliments rics en calories (xocolata, fruits secs,...).
    - Cal conèixer abans de començar el viatge les rutes per on circular
    - Eviteu les rutes difícils, com les carreteres i els ports de muntanya.
    - Circuleu per les vies principals i autopistes.
    - Si la ruta és perillosa torneu endarrere o cerqueu refugi.
    - Procureu no viatjar sol.
    - Cal que poseu les cadenes a les rodes motrius del cotxe en cas de neu o de glaç. En aquest cas escolliu un lloc que no interrompi la circulació dels altres vehicles.
    - No avanceu als altres vehicles si les condicions no són favorables.
    - Porteu el cinturó posat, els nens i les nenes han d'estar ben asseguts/des a les seves cadires.
    - Desconfieu dels indrets amb ombres, dels ponts, dels viaductes i de les interseccions ja que pot haver-hi gel.
    - Sempre que sigui possible eviteu agafar el cotxe, sobretot si és de nit.
  - **Si el temporal us agafa dins del cotxe:**
    - Intenteu cercar refugi.
    - Sinó trobeu refugi quedeu-vos dins el cotxe, els pneumàtics actuen com a aïllant del fred.
    - Deixeu la calefacció posada i la finestra una mica oberta.
    - No us adormiu amb el motor en marxa.
    - Manteniu net de neu el tub d'escapament.
    - No empreu les marques deixades per altres vehicles, és millor avançar per neu verge.
    - Si hi ha gel no trepitgeu el fre.
    - Inicieu la marxa lentament, si el vehicle patina, desaccelereu.
    - Si baixeu un pendent, manteniu una distància superior a la normal.

Risc per Ventades

**CONSELLS D'AUTOPROTECCIÓ PER A LA POBLACIÓ EN CAS DE RISC PER VENTADES**

Si us trobeu a casa:

- Tanqueu i assegureu portes, finestres, persianes i tendals.
- Eviteu deixar testos o altres objectes no estàtics a les façanes i terrasses i recolliu la roba dels estenedors.

Si us trobeu a l'exterior

- No pugueu a llocs alts i exposats al vent, com ara bastides o altres construccions.
- Eviteu els parcs, els jardins i les zones boscoses. Si sou en una zona arbrada, vigileu amb els arbres que puguin caure i eviteu totes les activitats amb foc. Tingueu en compte també la proximitat dels arbres als edificis: el vent els podria fer caure.

Si heu de conduir

- Consulteu les prediccions del temps i l'estat de les carreteres. Si es preveuen vents forts, eviteu desplaçar-vos per carretera.
- Si és imprescindible desplaçar-vos, alentiu la marxa i tingueu molta precaució perquè us podeu trobar obstacles a la via.

Si feu una activitat de lleure

- Aneu amb compte a practicar esports a l'aire lliure.
- A la muntanya, extremeu les precaucions i no us apropau ni passegeu pels penya-segats. Tingueu en compte que el vent pot arrossegar objectes voluminosos ( per exemple, pedres per un pendent pronunciat) i afavorir l'acumulació de neu, amb l'augment consegüent del perill d'allaus.