

**ACTA DE LES OPERACIONS DE DELIMITACIÓ ENTRE ELS TERMES
MUNICIPALS DE CANYELLES I DE VILANOVA I LA GELTRÚ**

Aquesta reunió s'ha desenvolupat per mitjans telemàtics, segons el que preveu la Llei 29/2010, del 3 d'agost, de l'ús dels mitjans electrònics al sector públic de Catalunya, i amb les eines i solucions digitals corporatives de la Generalitat de Catalunya, amb les que es garanteix la identitat dels assistents, el contingut de les seves manifestacions i el moment en què es produeixen, la intercomunicació en temps real i la disponibilitat dels mitjans durant el seu desenvolupament.

Data: 25 de gener de 2023

Hora d'inici: 10.30 hores

Hora d'acabament: 11.30 hores

Hi assisteixen:

En representació de l'Ajuntament de **Canyelles**:

II-Ima. Sra. Rosa Huguet Sugranyes, alcaldessa

Sr. Antoni Torrentó Font, regidor

Sr. Antoni Alsina Simal, secretari

En representació de l'Ajuntament de **Vilanova i la Geltrú**:

Sr. Francesc Xavier Serra Albet, regidor

Sr. Oriol Huguet Briva, regidor

Sra. Carlota Cristóbal Fröhlich, arquitecta municipal

Sr. Isidre Martí Sardà, secretari

En representació de la Generalitat de Catalunya:

Sr. Pau Estruch Blanco, tècnic designat conjuntament per la Direcció General d'Administració Local i per l'Institut Cartogràfic i Geològic de Catalunya.



Doc. original signat per:
Rosa Huguet Sugranyes
06/02/2023,
ANTONI TORRENTÓ FONT
07/02/2023,
Antoni Alsina Simal
07/02/2023,
Carlota Cristóbal Fröhlich
07/02/2023,
Francesc Xavier Serra Albet
15/02/2023,
Oriol Huguet Briva 15/02/2023,

Document electrònic garantit amb signatura electrònica. Podeu verificar la seva integritat al web csv.gencat.cat fins al 03/03/2026

Original electrònic / Còpia electrònica autèntica

CODI SEGUR DE VERIFICACIÓ



0LPGC77JWC00GO4FXCQ17EQNWUWJF36D

Data creació còpia:
03/03/2023 13:34:21

Els ajuntaments fan constar que s'ha comunicat la data d'inici de les operacions de delimitació als propietaris de les finques afectades, dels quals, el dia 11 de març de 2021, n'han comparegut els següents:

- Sra. Carmen Mas Ortoneda
- Sra. Sílvia Panato
- Sr. Tomás Camacho Zurano
- Sr. Sergio Morales Dasilva
- Sra. Aida Roa Martínez
- Sr. David Yagüe Puerto
- Sra. Mónica Plaza Sánchez
- Sr. Rafael Campos Gómez

I els propietaris de les parcel·les següents que hi ha participat de manera telemàtica:

- Ronda d'Eivissa, 45
- Ronda d'Eivissa, 41
- Carrer d'Osca, 30-32
- Carrer d'Osca, 34
- Carrer de Saragossa, 26
- Carrer de Saragossa, 30

Desenvolupament de les operacions:

Els documents de partida són l'*Acta de la operació practicada para reconocer la línea de término y señalar los mojones comunes a los términos municipales de Villanueva y Geltrú y Canyellas pertenecientes ambos a la provincia de Barcelona*, de 22 de juliol de 1913, actualitzada mitjançant l'*Acta adicional* de 18 de novembre de 2004, i els quaderns topogràfics annexes aixecats per l'Instituto Geográfico y Estadístico.

En base a aquesta documentació, la Direcció General d'Administració Local (DGAL) i l'Institut Cartogràfic de Catalunya (ICC), van elaborar el document *Replantejament de la línia de delimitació entre els termes municipals de Canyelles i de Vilanova i la Geltrú, Fites F-1 a F-20*, de 4 d'octubre de 2011, en què es localitzen les fites reconegudes en aquesta acta.

En data 11 de febrer de 2020 la DGAL va trametre una còpia del document esmentat als ajuntaments afectats.



Doc. original signat per:
Rosa Huguet Sugranyes
06/02/2023,
ANTONI TORRENTÓ FONT
07/02/2023,
Antoni Alsina Simal
07/02/2023,
Carlota Cristobal Fröhlich
07/02/2023,
Francesc Xavier Serra Albet
15/02/2023,
Oriol Huguet Briva 15/02/2023,

Document electrònic garantit amb signatura electrònica. Podeu verificar la seva integritat al [web csv.gencat.cat](http://web.csv.gencat.cat) fins al 03/03/2026

Original electrònic / Còpia electrònica autèntica

CODI SEGUR DE VERIFICACIÓ



0LPGC77JWC00GO4FXCQ17EQNWUWJF36D

Data creació còpia:
03/03/2023 13:34:21

Pàgina 2 de 13

Posteriorment, els dies 11 de març i 30 de setembre de 2021, i 25 de gener de 2023, s'han reunit els representants municipals i de la Generalitat de Catalunya i, en base a aquesta documentació, han realitzat les operacions de delimitació.

Els representants dels ajuntaments de Canyelles i de Vilanova i la Geltrú accepten les coordenades UTM de les fites primera (F1), segona (F2), sisena (F6), setena (F7), novena (F9), desena (F10), onzena (F11), dotzena (F12), catorzena (F14), divuitena (F18) i vintena (F20) localitzades sobre el terreny, així com les coordenades UTM de les fites restants. Així mateix, acorden eliminar les fites tercera (F3), quarta (F4), cinquena (F5) i dinovena (F19) del document de replantejament, de forma que s'enumeren de nou les fites, i la línia de terme passa a tenir setze (16) fites. Així mateix, acorden adaptar el traçat de la línia de terme a la realitat geogràfica i urbanística existent a partir de la cartografia a escala 1:1.000.

D'acord amb aquests antecedents, els representants dels ajuntaments reconeixen la línia de terme següent:

Fita 1: se situa a la divisòria d'aigües de la serra del Teixidor, a uns cinc metres d'una torre d'alta tensió. Es reconeix com a fita de terme una fita de forma troncocònica de pedra i calç, de setanta centímetres de diàmetre a la seva base, quaranta-cinc centímetres de diàmetre a la part superior i vuitanta-cinc centímetres d'alçària. Aquesta fita és també comuna al terme municipal de Castellet i la Gornal. Les coordenades UTM ETRS89 31N són: X: 390328,2 i Y: 4569751,8.

Fita 2: se situa al marge esquerra d'un torrent, a uns vint-i-cinc metres aigües amunt del punt d'intersecció d'aquest torrent amb el Fondo de Cal Ramonet. Es reconeix com a fita de terme una fita de forma troncocònica de pedra i calç, de noranta centímetres de diàmetre a la seva base, cinquanta centímetres de diàmetre a la part superior i cent cinquanta centímetres d'alçària. La línia de terme reconeguda entre aquesta fita i l'anterior és la recta compresa entre les dues fites. Les coordenades UTM ETRS89 31N són: X: 390641,3 i Y: 4569682,6.

Fita 3: se situa al límit sud-oest de la Urbanització les Palmeres, al marge sud-oest del carrer de Mèrida, del terme municipal de Canyelles i a uns disset metres al nord del marge nord d'un camí. Es reconeix com a fita de terme una fita de forma prismàtica recta quadrada de granit, de vint centímetres de costats i cinquanta centímetres d'alçària. La línia de terme reconeguda entre aquesta fita i l'anterior segueix la poligonal formada pels punts de coordenades UTM ETRS89 31N



Doc. original signat per:
Rosa Huguet Sugranyes
06/02/2023,
ANTONI TORRENTÓ FONT
07/02/2023,
Antoni Alsina Simal
07/02/2023,
Carlota Cristobal Fröhlich
07/02/2023,
Francesc Xavier Serra Albet
15/02/2023,
Oriol Huguet Briva 15/02/2023,

Document electrònic garantit amb signatura electrònica. Podeu verificar la seva integritat al web csv.gencat.cat fins al 03/03/2026

Original electrònic / Còpia electrònica autèntica

CODI SEGUR DE VERIFICACIÓ



0LPGC77JWC00GO4FXCQ17EQNWUWJF36D

Data creació còpia:
03/03/2023 13:34:21

següents:

Punt 1: X: 390641,3 i Y: 4569682,6	Punt 15: X: 390928,7 i Y: 4569535,9
Punt 2: X: 390806,0 i Y: 4569614,8	Punt 16: X: 390932,9 i Y: 4569532,1
Punt 3: X: 390811,0 i Y: 4569614,2	Punt 17: X: 390935,2 i Y: 4569530,0
Punt 4: X: 390838,7 i Y: 4569610,0	Punt 18: X: 390939,7 i Y: 4569525,7
Punt 5: X: 390853,2 i Y: 4569607,4	Punt 19: X: 390948,3 i Y: 4569517,5
Punt 6: X: 390857,6 i Y: 4569597,8	Punt 20: X: 390976,9 i Y: 4569483,6
Punt 7: X: 390870,0 i Y: 4569586,0	Punt 21: X: 390978,5 i Y: 4569480,7
Punt 8: X: 390880,4 i Y: 4569577,5	Punt 22: X: 390980,9 i Y: 4569475,4
Punt 9: X: 390898,6 i Y: 4569562,8	Punt 23: X: 390986,4 i Y: 4569464,8
Punt 10: X: 390905,1 i Y: 4569557,4	Punt 24: X: 390992,5 i Y: 4569449,4
Punt 11: X: 390908,4 i Y: 4569554,7	Punt 25: X: 390996,7 i Y: 4569440,0
Punt 12: X: 390912,4 i Y: 4569550,8	Punt 26: X: 390999,7 i Y: 4569432,8
Punt 13: X: 390917,5 i Y: 4569546,0	Punt 27: X: 391014,3 i Y: 4569427,6
Punt 14: X: 390924,7 i Y: 4569539,5	Punt 28: X: 391092,8 i Y: 4569406,7

Les coordenades UTM ETRS89 31N són: X: 391092,8 i Y: 4569406,7.

Fita 4: se situa al límit sud de la Urbanització les Palmeres, a uns dotze metres al sud del marge sud d'un camí que surt de la prolongació del carrer de Sevilla pel seu extrem est i a uns quaranta metres al sud-oest del marge sud-oest del dit carrer, del terme municipal de Canyelles. Es reconeix com a fita de terme una fita de forma prismàtica recta quadrada de granit, de vint centímetres de costats i cinquanta centímetres d'alçària. La línia de terme reconeguda entre aquesta fita i l'anterior és la recta compresa entre les dues fites. Les coordenades UTM ETRS89 31N són: X: 391168,7 i Y: 4569323,5.

Fita 5: se situa al límit sud de la Urbanització les Palmeres, a uns trenta-tres metres al sud del marge sud del carrer de Sevilla, del terme municipal de Canyelles. La línia de terme reconeguda entre aquesta fita i l'anterior parteix en línia recta des de la fita quarta fins el punt de coordenades UTM ETRS89 31N X: 391308,5 i Y: 4569363,1, i des d'aquest punt segueix en línia recta fins a la fita cinquena. Les coordenades UTM ETRS89 31N són: X: 391311,9 i Y: 4569355,4.

Fita 6: se situa al límit sud de la Urbanització les Palmeres, al marge sud d'un camí que surt de la prolongació del carrer de Granada pel seu extrem est i a uns set metres al sud-oest del marge sud-oest del dit carrer, del terme municipal de Canyelles. Es reconeix com a fita de terme una fita de forma prismàtica recta quadrada de granit, de vint centímetres de costats i cinquanta centímetres d'alçària. La línia de terme



Doc. original signat per:
Rosa Huguet Sugranyes
06/02/2023,
ANTONI TORRENTÓ FONT
07/02/2023,
Antoni Alsina Simal
07/02/2023,
Carlota Cristobal Fröhlich
07/02/2023,
Francesc Xavier Serra Albet
15/02/2023,
Oriol Huguet Briva 15/02/2023,

Document electrònic garantit amb signatura electrònica. Podeu verificar la seva integritat al web csv.gencat.cat fins al 03/03/2026

Original electrònic / Còpia electrònica autèntica

CODI SEGUR DE VERIFICACIÓ





0LPGC77JWC00GO4FXCQ17EQNWUWJF36D

Data creació còpia:
03/03/2023 13:34:21

reconeguda entre aquesta fita i l'anterior parteix en línia recta des de la fita cinquena fins el punt de coordenades UTM ETRS89 31N X: 391320,9 i Y: 4569359,6, i des d'aquest punt segueix en línia recta fins a la fita sisena. Les coordenades UTM ETRS89 31N són: X: 391522,7 i Y: 4569195,6.

Fita 7: se situa al límit sud de la Urbanització les Palmeres, al marge nord del carrer de Granada i a uns setze metres a l'est del marge est del carrer d'Astúries, ambdós carrers del terme municipal de Canyelles. Es reconeix com a fita de terme una fita de forma troncocònica de pedra i calç, de vuitanta centímetres de diàmetre a la seva base, setanta centímetres de diàmetre a la part superior i cent centímetres d'alçària. La línia de terme reconeguda entre aquesta fita i l'anterior segueix la poligonal formada pels punts de coordenades UTM ETRS89 31N següents:

Punt 1: X: 391522,7 i Y: 4569195,6	Punt 27: X: 391742,7 i Y: 4569241,3
Punt 2: X: 391581,3 i Y: 4569215,0	Punt 28: X: 391747,9 i Y: 4569242,1
Punt 3: X: 391587,9 i Y: 4569217,2	Punt 29: X: 391752,1 i Y: 4569242,7
Punt 4: X: 391592,6 i Y: 4569218,4	Punt 30: X: 391755,1 i Y: 4569243,0
Punt 5: X: 391601,4 i Y: 4569220,6	Punt 31: X: 391761,4 i Y: 4569243,2
Punt 6: X: 391609,9 i Y: 4569222,0	Punt 32: X: 391768,2 i Y: 4569242,9
Punt 7: X: 391619,8 i Y: 4569223,5	Punt 33: X: 391774,1 i Y: 4569242,7
Punt 8: X: 391626,0 i Y: 4569224,7	Punt 34: X: 391780,2 i Y: 4569242,2
Punt 9: X: 391632,3 i Y: 4569225,7	Punt 35: X: 391785,4 i Y: 4569241,7
Punt 10: X: 391639 i Y: 4569226,7	Punt 36: X: 391788,3 i Y: 4569241,3
Punt 11: X: 391646,6 i Y: 4569227,7	Punt 37: X: 391795,4 i Y: 4569240,6
Punt 12: X: 391652,3 i Y: 4569228,6	Punt 38: X: 391801,7 i Y: 4569239,4
Punt 13: X: 391659,0 i Y: 4569229,5	Punt 39: X: 391803,9 i Y: 4569238,8
Punt 14: X: 391666,9 i Y: 4569230,8	Punt 40: X: 391805,4 i Y: 4569238,2
Punt 15: X: 391676,6 i Y: 4569232,3	Punt 41: X: 391808,0 i Y: 4569237,2
Punt 16: X: 391684,5 i Y: 4569233,5	Punt 42: X: 391811,2 i Y: 4569236,1
Punt 17: X: 391690,4 i Y: 4569234,2	Punt 43: X: 391813,2 i Y: 4569235,4
Punt 18: X: 391697,4 i Y: 4569235,2	Punt 44: X: 391818,6 i Y: 4569233,0
Punt 19: X: 391704,1 i Y: 4569236,2	Punt 45: X: 391823,5 i Y: 4569230,6
Punt 20: X: 391714,4 i Y: 4569237,4	Punt 46: X: 391831,6 i Y: 4569227,6
Punt 21: X: 391720,0 i Y: 4569238,1	Punt 47: X: 391834,3 i Y: 4569226,8
Punt 22: X: 391726,7 i Y: 4569239,0	Punt 48: X: 391837,2 i Y: 4569226,4
Punt 23: X: 391731,4 i Y: 4569239,7	Punt 49: X: 391840,1 i Y: 4569226,4
Punt 24: X: 391735,6 i Y: 4569240,2	Punt 50: X: 391842,9 i Y: 4569226,8
Punt 25: X: 391738,0 i Y: 4569240,5	Punt 51: X: 391850,1 i Y: 4569228,6
Punt 26: X: 391740,3 i Y: 4569240,9	Punt 52: X: 391853,4 i Y: 4569229,6

	Doc. original signat per: Rosa Huguet Sugranyes 06/02/2023, ANTONI TORRENTÓ FONT 07/02/2023, Antoni Alsina Simal 07/02/2023, Carlota Cristobal Fröhlich 07/02/2023, Francesc Xavier Serra Albet 15/02/2023, Oriol Huguet Briva 15/02/2023,	Document electrònic garantit amb signatura electrònica. Podeu verificar la seva integritat al web csv.gencat.cat fins al 03/03/2026	Data creació còpia: 03/03/2023 13:34:21
	Original electrònic / Còpia electrònica autèntica CODI SEGUR DE VERIFICACIÓ		Pàgina 5 de 13
 0LPGC77JWC00GO4FXCQ17EQNWUWJF36D			

Punt 53: X: 391856,6 i Y: 4569230,9
 Punt 54: X: 391859,7 i Y: 4569232,4
 Punt 55: X: 391862,7 i Y: 4569234,2
 Punt 56: X: 391865,4 i Y: 4569236,2
 Punt 57: X: 391867,7 i Y: 4569237,7
 Punt 58: X: 391874,5 i Y: 4569243,8
 Punt 59: X: 391876,4 i Y: 4569245,9
 Punt 60: X: 391878,2 i Y: 4569247,7
 Punt 61: X: 391880,7 i Y: 4569249,8
 Punt 62: X: 391882,8 i Y: 4569251,6
 Punt 63: X: 391884,2 i Y: 4569252,8
 Punt 64: X: 391888,6 i Y: 4569256,6
 Punt 65: X: 391893,3 i Y: 4569260,5
 Punt 66: X: 391898,8 i Y: 4569265,2
 Punt 67: X: 391905,7 i Y: 4569270,8
 Punt 68: X: 391907,1 i Y: 4569271,9
 Punt 69: X: 391911,1 i Y: 4569275,2



Punt 70: X: 391918,2 i Y: 4569280,7
 Punt 71: X: 391923,1 i Y: 4569284,9
 Punt 72: X: 391927,0 i Y: 4569288,0
 Punt 73: X: 391928,6 i Y: 4569289,4
 Punt 74: X: 391930,6 i Y: 4569291,0
 Punt 75: X: 391933,3 i Y: 4569293,2
 Punt 76: X: 391938,8 i Y: 4569298,0
 Punt 77: X: 391944,3 i Y: 4569302,4
 Punt 78: X: 391948,6 i Y: 4569306,0
 Punt 79: X: 391954,8 i Y: 4569310,3
 Punt 80: X: 391956,0 i Y: 4569310,8
 Punt 81: X: 391957,7 i Y: 4569311,4
 Punt 82: X: 391963,9 i Y: 4569313,7
 Punt 83: X: 391966,1 i Y: 4569314,2
 Punt 84: X: 391966,2 i Y: 4569322,2
 Punt 85: X: 391972,7 i Y: 4569325,9

Les coordenades UTM ETRS89 31N són: X: 391972,7 i Y: 4569325,9.

Fita 8: se situa al límit sud de la Urbanització les Palmeres, a uns vint-i-cinc metres al nord-est del marge est del carrer de les Neus, del terme municipal de Canyelles. Es reconeix com a fita de terme una fita de forma troncocònica de pedra i calç, de cent vint centímetres de diàmetre a la seva base, seixanta centímetres de diàmetre a la part superior i cent setanta centímetres d'alçària. La línia de terme reconeguda entre aquesta fita i l'anterior és la recta compresa entre les dues fites. Les coordenades UTM ETRS89 31N són: X: 392294,4 i Y: 4569428,3.

Fita 9: se situa al límit sud de la Urbanització les Palmeres, a uns quaranta metres al sud-est del marge est del carrer del Rei Pastor, del terme municipal de Canyelles. Es reconeix com a fita de terme una fita de forma troncocònica de pedra i calç, de vuitanta centímetres de diàmetre a la seva base, cinquanta-cinc centímetres de diàmetre a la part superior i cent vint-i-cinc centímetres d'alçària. La línia de terme reconeguda entre aquesta fita i l'anterior és la recta compresa entre les dues fites. Les coordenades UTM ETRS89 31N són: X: 392347,4 i Y: 4569426,4.

Fita 10: se situa al límit sud de la Urbanització les Palmeres, a uns set metres a l'oest del marge oest del carrer de la Pineda, del terme municipal de Canyelles. La línia de terme reconeguda entre aquesta fita i l'anterior és la recta compresa entre les dues

	Doc. original signat per: Rosa Huguet Sugranyes 06/02/2023, ANTONI TORRENTÓ FONT 07/02/2023, Antoni Alsina Simal 07/02/2023, Carlota Cristobal Fröhlich 07/02/2023, Francesc Xavier Serra Albet 15/02/2023, Oriol Huguet Briva 15/02/2023,	Document electrònic garantit amb signatura electrònica. Podeu verificar la seva integritat al web csv.gencat.cat fins al 03/03/2026 Original electrònic / Còpia electrònica autèntica	Data creació còpia: 03/03/2023 13:34:21
	CODI SEGUR DE VERIFICACIÓ  0LPGC77JWC00GO4FXCQ17EQNWUWJF36D		Pàgina 6 de 13

fites. Les coordenades UTM ETRS89 31N són: X: 392454,6 i Y: 4569422,4.

Fita 11: se situa al límit sud de la Urbanització les Palmeres, a uns setze metres al sud-est del marge est del carrer de la Pineda, del terme municipal de Canyelles. Es reconeix com a fita de terme una fita de forma troncocònica de pedra i calç, de noranta centímetres de diàmetre a la seva base, cinquanta centímetres de diàmetre a la part superior i dos-cents dotze centímetres d'alçària. La línia de terme reconeguda entre aquesta fita i l'anterior és la recta compresa entre les dues fites. Les coordenades UTM ETRS89 31N són: X: 392501,7 i Y: 4569408,5.



Fita 12: se situa al límit sud de la Urbanització les Palmeres, a uns quaranta metres al sud del marge est del carrer del Bosc, del terme municipal de Canyelles. La línia de terme reconeguda entre aquesta fita i l'anterior és la recta compresa entre les dues fites. Les coordenades UTM ETRS89 31N són: X: 392561,2 i Y: 4569390,3.

Fita 13: se situa a uns disset metres a l'oest del marge oest de la carretera C-244a. La línia de terme reconeguda entre aquesta fita i l'anterior és la recta compresa entre les dues fites. Les coordenades UTM ETRS89 31N són: X: 392614,8 i Y: 4569375,5.

Fita 14: se situa a uns quatre metres a l'oest del marge oest de la carretera C-15z. La línia de terme reconeguda entre aquesta fita i l'anterior és la recta compresa entre les dues fites. Les coordenades UTM ETRS89 31N són: X: 392649,6 i Y: 4569356,5.

Fita 15: se situa a uns cent metres al sud-est del marge est de la carretera C-15z. Es reconeix com a fita de terme una fita de forma troncocònica de pedra i calç, de noranta-cinc centímetres de diàmetre a la seva base, quaranta-cinc centímetres de diàmetre a la part superior i cent quaranta centímetres d'alçària. La línia de terme reconeguda entre aquesta fita i l'anterior és la recta compresa entre les dues fites. Les coordenades UTM ETRS89 31N són: X: 392755,4 i Y: 4569306,9.

Fita 16: se situa al marge sud de la Urbanització Califòrnia, a uns quaranta metres al sud del marge sud de la ronda Eivissa, del terme municipal de Canyelles. Es reconeix com a fita de terme una fita de forma troncocònica de pedra i calç, encastada contra un mur, de setanta centímetres de diàmetre a la seva base, cinquanta centímetres de diàmetre a la part superior i cent quaranta centímetres d'alçària. Conté les inscripcions "Terme de Vilanova i la Geltrú". La línia de terme reconeguda entre aquesta fita i l'anterior segueix la poligonal formada pels punts de coordenades UTM ETRS89 31N següents:

	Doc. original signat per: Rosa Huguet Sugranyes 06/02/2023, ANTONI TORRENTÓ FONT 07/02/2023, Antoni Alsina Simal 07/02/2023, Carlota Cristobal Fröhlich 07/02/2023, Francesc Xavier Serra Albet 15/02/2023, Oriol Huguet Briva 15/02/2023,	Document electrònic garantit amb signatura electrònica. Podeu verificar la seva integritat al web csv.gencat.cat fins al 03/03/2026	Data creació còpia: 03/03/2023 13:34:21
	Original electrònic / Còpia electrònica autèntica	CODI SEGUR DE VERIFICACIÓ	Pàgina 7 de 13
			
		0LPGC77JWC00GO4FXCQ17EQNWUWJF36D	



Punt 1: X: 392755,4 i Y: 4569306,9	Punt 15: X: 392952,4 i Y: 4569215,2
Punt 2: X: 392847,3 i Y: 4569274,9	Punt 16: X: 392959,5 i Y: 4569208,4
Punt 3: X: 392865,6 i Y: 4569267,1	Punt 17: X: 392967,4 i Y: 4569202,8
Punt 4: X: 392871,7 i Y: 4569264,5	Punt 18: X: 392978,4 i Y: 4569192,9
Punt 5: X: 392882,5 i Y: 4569259,8	Punt 19: X: 392994,0 i Y: 4569179,0
Punt 6: X: 392884,7 i Y: 4569258,7	Punt 20: X: 392996,5 i Y: 4569176,8
Punt 7: X: 392892,2 i Y: 4569255,3	Punt 21: X: 392999,6 i Y: 4569173,9
Punt 8: X: 392901,0 i Y: 4569251,3	Punt 22: X: 393004,6 i Y: 4569169,2
Punt 9: X: 392902,6 i Y: 4569250,5	Punt 23: X: 393015,6 i Y: 4569160,0
Punt 10: X: 392908,5 i Y: 4569247,3	Punt 24: X: 393033,0 i Y: 4569150,3
Punt 11: X: 392920,4 i Y: 4569241,3	Punt 25: X: 393049,2 i Y: 4569141,1
Punt 12: X: 392941,6 i Y: 4569225,7	Punt 26: X: 393066,6 i Y: 4569129,8
Punt 13: X: 392946,3 i Y: 4569221,1	Punt 27: X: 393075,8 i Y: 4569123,5
Punt 14: X: 392948,2 i Y: 4569219,3	Punt 28: X: 393082,4 i Y: 4569119,1

Aquesta fita és també comuna al terme municipal de Sant Pere de Ribes. Les coordenades UTM ETRS89 31N són: X: 393082,4 i Y: 4569119,1.

Els punts localitzats sobre el terreny que consten a l'acta tenen precisió submètrica (2σ), mentre que les precisions dels altres punts depenen dels diferents documents cartogràfics utilitzats per determinar la seva posició.

Finalment, s'estén la present acta amb la conformitat dels representants dels dos ajuntaments i que, d'acord amb l'article 33.4 del Decret 244/2007, de 6 de novembre, pel qual es regula la constitució i la demarcació territorial dels municipis, de les entitats municipals descentralitzades i de les mancomunitats de Catalunya, ha de ser aprovada pels plens respectius amb el quòrum de la majoria absoluta del nombre legal de membres de la corporació.

De la qual cosa en donen fe els secretaris dels dos ajuntaments.

	Doc. original signat per: Rosa Huguet Sugranyes 06/02/2023, ANTONI TORRENTÓ FONT 07/02/2023, Antoni Alsina Simal 07/02/2023, Carlota Cristobal Fröhlich 07/02/2023, Francesc Xavier Serra Albet 15/02/2023, Oriol Huguet Briva 15/02/2023,	Document electrònic garantit amb signatura electrònica. Podeu verificar la seva integritat al web csv.gencat.cat fins al 03/03/2026 Original electrònic / Còpia electrònica autèntica	Data creació còpia: 03/03/2023 13:34:21
	CODI SEGUR DE VERIFICACIÓ  0LPGC77JWC00GO4FXCQ17EQNWUWJF36D		Pàgina 8 de 13

Signatures

Per l'Ajuntament de **Canyelles**:

Alcaldeessa

Regidor

Secretari

Per l'Ajuntament de **Vilanova i la Geltrú**:

Regidor

Regidor

Arquitecta municipal

Secretari

Per la Generalitat de Catalunya:

Tècnic



Doc. original signat per:
Rosa Huguet Sugranyes
06/02/2023,
ANTONI TORRENTÓ FONT
07/02/2023,
Antoni Alsina Simal
07/02/2023,
Carlota Cristobal Fröhlich
07/02/2023,
Francesc Xavier Serra Albet
15/02/2023,
Oriol Huguet Briva 15/02/2023,

Document electrònic garantit amb signatura electrònica. Podeu verificar la seva integritat al web csv.gencat.cat fins al 03/03/2026

Original electrònic / Còpia electrònica autèntica

CODI SEGUR DE VERIFICACIÓ



0LPGC77JWC00GO4FXCQ17EQNWUWJF36D

Data creació còpia:
03/03/2023 13:34:21

Pàgina 9 de 13

Relació de coordenades UTM ETRS89 31N de la línia de terme

Relació de coordenades UTM ETRS89 31N que defineixen la línia de terme d'acord amb allò que estableix l'article 31.1 del Decret 244/2007, de 6 de novembre, pel qual es regula la constitució i la demarcació territorial dels municipis, de les entitats municipals descentralitzades i de les mancomunitats de Catalunya.

FITA	PUNT	X	Y
F1		390328.2	4569751.8
F2		390641.3	4569682.6
Línia F2-F3	Punt 1	390641.3	4569682.6
	Punt 2	390806.0	4569614.8
	Punt 3	390811.0	4569614.2
	Punt 4	390838.7	4569610.0
	Punt 5	390853.2	4569607.4
	Punt 6	390857.6	4569597.8
	Punt 7	390870.0	4569586.0
	Punt 8	390880.4	4569577.5
	Punt 9	390898.6	4569562.8
	Punt 10	390905.1	4569557.4
	Punt 11	390908.4	4569554.7
	Punt 12	390912.4	4569550.8
	Punt 13	390917.5	4569546.0
	Punt 14	390924.7	4569539.5
	Punt 15	390928.7	4569535.9
	Punt 16	390932.9	4569532.1
	Punt 17	390935.2	4569530.0
	Punt 18	390939.7	4569525.7
	Punt 19	390948.3	4569517.5
	Punt 20	390976.9	4569483.6
	Punt 21	390978.5	4569480.7
	Punt 22	390980.9	4569475.4
	Punt 23	390986.4	4569464.8
	Punt 24	390992.5	4569449.4
	Punt 25	390996.7	4569440.0
	Punt 26	390999.7	4569432.8
	Punt 27	391014.3	4569427.6
	Punt 28	391092.8	4569406.7
F3		391092.8	4569406.7
F4		391168.7	4569323.5
Línia F4-F5	Punt 1	391168.7	4569323.5
	Punt 2	391308.5	4569363.1
	Punt 3	391311.9	4569355.4



Doc. original signat per:
Rosa Huguet Sugranyes
06/02/2023,
ANTONI TORRENTÓ FONT
07/02/2023,
Antoni Alsina Simal
07/02/2023,
Carlota Cristobal Fröhlich
07/02/2023,
Francesc Xavier Serra Albet
15/02/2023,
Oriol Huguet Briva 15/02/2023,

Document electrònic garantit amb signatura electrònica. Podeu verificar la seva integritat al web csv.gencat.cat fins al 03/03/2026

Original electrònic / Còpia electrònica autèntica

CODI SEGUR DE VERIFICACIÓ



0LPGC77JWC00GO4FXCQ17EQNWUWJF36D

Data creació còpia:
03/03/2023 13:34:21

F5		391311.9	4569355.4
Línia F5-F6	Punt 1	391311.9	4569355.4
	Punt 2	391320.9	4569359.6
	Punt 3	391522.7	4569195.6
F6		391522.7	4569195.6
Línia F6-F7	Punt 1	391522.7	4569195.6
	Punt 2	391581.3	4569215.0
	Punt 3	391587.9	4569217.2
	Punt 4	391592.6	4569218.4
	Punt 5	391601.4	4569220.6
	Punt 6	391609.9	4569222.0
	Punt 7	391619.8	4569223.5
	Punt 8	391626.0	4569224.7
	Punt 9	391632.3	4569225.7
	Punt 10	391639.0	4569226.7
	Punt 11	391646.6	4569227.7
	Punt 12	391652.3	4569228.6
	Punt 13	391659.0	4569229.5
	Punt 14	391666.9	4569230.8
	Punt 15	391676.6	4569232.3
	Punt 16	391684.5	4569233.5
	Punt 17	391690.4	4569234.2
	Punt 18	391697.4	4569235.2
	Punt 19	391704.1	4569236.2
	Punt 20	391714.4	4569237.4
	Punt 21	391720.0	4569238.1
	Punt 22	391726.7	4569239.0
	Punt 23	391731.4	4569239.7
	Punt 24	391735.6	4569240.2
	Punt 25	391738.0	4569240.5
	Punt 26	391740.3	4569240.9
	Punt 27	391742.7	4569241.3
	Punt 28	391747.9	4569242.1
	Punt 29	391752.1	4569242.7
	Punt 30	391755.1	4569243.0
	Punt 31	391761.4	4569243.2
	Punt 32	391768.2	4569242.9
	Punt 33	391774.1	4569242.7
	Punt 34	391780.2	4569242.2
	Punt 35	391785.4	4569241.7
	Punt 36	391788.3	4569241.3
	Punt 37	391795.4	4569240.6
	Punt 38	391801.7	4569239.4
	Punt 39	391803.9	4569238.8
	Punt 40	391805.4	4569238.2



Doc. original signat per:
Rosa Huguet Sugranyes
06/02/2023,
ANTONI TORRENTÓ FONT
07/02/2023,
Antoni Alsina Simal
07/02/2023,
Carlota Cristobal Fröhlich
07/02/2023,
Francesc Xavier Serra Albet
15/02/2023,
Oriol Huguet Briva 15/02/2023,

Document electrònic garantit amb signatura electrònica. Podeu verificar la seva integritat al web.csv.gencat.cat fins al 03/03/2026

Original electrònic / Còpia electrònica autèntica

CODI SEGUR DE VERIFICACIÓ



0LPGC77JWC00GO4FXCQ17EQNWUWJF36D

Data creació còpia:
03/03/2023 13:34:21

Pàgina 11 de 13

Punt 41	391808.0	4569237.2
Punt 42	391811.2	4569236.1
Punt 43	391813.2	4569235.4
Punt 44	391818.6	4569233.0
Punt 45	391823.5	4569230.6
Punt 46	391831.6	4569227.6
Punt 47	391834.3	4569226.8
Punt 48	391837.2	4569226.4
Punt 49	391840.1	4569226.4
Punt 50	391842.9	4569226.8
Punt 51	391850.1	4569228.6
Punt 52	391853.4	4569229.6
Punt 53	391856.6	4569230.9
Punt 54	391859.7	4569232.4
Punt 55	391862.7	4569234.2
Punt 56	391865.4	4569236.2
Punt 57	391867.7	4569237.7
Punt 58	391874.5	4569243.8
Punt 59	391876.4	4569245.9
Punt 60	391878.2	4569247.7
Punt 61	391880.7	4569249.8
Punt 62	391882.8	4569251.6
Punt 63	391884.2	4569252.8
Punt 64	391888.6	4569256.6
Punt 65	391893.3	4569260.5
Punt 66	391898.8	4569265.2
Punt 67	391905.7	4569270.8
Punt 68	391907.1	4569271.9
Punt 69	391911.1	4569275.2
Punt 70	391918.2	4569280.7
Punt 71	391923.1	4569284.9
Punt 72	391927.0	4569288.0
Punt 73	391928.6	4569289.4
Punt 74	391930.6	4569291.0
Punt 75	391933.3	4569293.2
Punt 76	391938.8	4569298.0
Punt 77	391944.3	4569302.4
Punt 78	391948.6	4569306.0
Punt 79	391954.8	4569310.3
Punt 80	391956.0	4569310.8
Punt 81	391957.7	4569311.4
Punt 82	391963.9	4569313.7
Punt 83	391966.1	4569314.2
Punt 84	391966.2	4569322.2
Punt 85	391972.7	4569325.9

F7 391972.7 4569325.9

F8 392294.4 4569428.3



Doc. original signat per:
Rosa Huguet Sugranyes
06/02/2023,
ANTONI TORRENTÓ FONT
07/02/2023,
Antoni Alsina Simal
07/02/2023,
Carlota Cristobal Fröhlich
07/02/2023,
Francesc Xavier Serra Albet
15/02/2023,
Oriol Huguet Briva 15/02/2023,

Document electrònic garantit amb signatura electrònica. Podeu verificar la seva integritat al
web csv.gencat.cat fins al 03/03/2026

Original electrònic / Còpia electrònica autèntica

CODI SEGUR DE VERIFICACIÓ



0LPGC77JWC00GO4FXCQ17EQNWUWJF36D

Data creació còpia:
03/03/2023 13:34:21

F9		392347.4	4569426.4
F10		392454.6	4569422.4
F11		392501.7	4569408.5
F12		392561.2	4569390.3
F13		392614.8	4569375.5
F14		392649.6	4569356.5
F15		392755.4	4569306.9
Línia F15-F16	Punt 1	392755.4	4569306.9
	Punt 2	392847.3	4569274.9
	Punt 3	392865.6	4569267.1
	Punt 4	392871.7	4569264.5
	Punt 5	392882.5	4569259.8
	Punt 6	392884.7	4569258.7
	Punt 7	392892.2	4569255.3
	Punt 8	392901.0	4569251.3
	Punt 9	392902.6	4569250.5
	Punt 10	392908.5	4569247.3
	Punt 11	392920.4	4569241.3
	Punt 12	392941.6	4569225.7
	Punt 13	392946.3	4569221.1
	Punt 14	392948.2	4569219.3
	Punt 15	392952.4	4569215.2
	Punt 16	392959.5	4569208.4
	Punt 17	392967.4	4569202.8
	Punt 18	392978.4	4569192.9
	Punt 19	392994.0	4569179.0
	Punt 20	392996.5	4569176.8
	Punt 21	392999.6	4569173.9
	Punt 22	393004.6	4569169.2
	Punt 23	393015.6	4569160.0
	Punt 24	393033.0	4569150.3
	Punt 25	393049.2	4569141.1
	Punt 26	393066.6	4569129.8
	Punt 27	393075.8	4569123.5
	Punt 28	393082.4	4569119.1
F16		393082.4	4569119.1



Doc. original signat per:
Rosa Huguet Sugranyes
06/02/2023,
ANTONI TORRENTÓ FONT
07/02/2023,
Antoni Alsina Simal
07/02/2023,
Carlota Cristobal Fröhlich
07/02/2023,
Francesc Xavier Serra Albet
15/02/2023,
Oriol Huguet Briva 15/02/2023,

Document electrònic garantit amb signatura electrònica. Podeu verificar la seva integritat al
web csv.gencat.cat fins al 03/03/2026

Original electrònic / Còpia electrònica autèntica

CODI SEGUR DE VERIFICACIÓ



0LPGC77JWC00GO4FXCQ17EQNWUWJF36D

Data creació còpia:
03/03/2023 13:34:21

Pàgina 13 de 13