



DOCUMENT ÚNIC DE PROTECCIÓ CIVIL MUNICIPAL DE BARBERÀ DEL VALLÈS



ÍNDEX

Document 1. Generalitats i Organització Municipal.....	3
1.1. Introducció, normativa i disposicions legals.....	3
1.2. Dades generals del municipi	4
1.2.1. IDENTIFICACIÓ DEL MUNICIPI	4
1.2.2. SITUACIÓ GEOGRÀFICA	6
1.2.3. DADES DE POBLACIÓ.....	6
1.2.4. INFRAESTRUCTURES I VIES DE COMUNICACIÓ	7
1.2.5. SERVEIS BÀSICS.....	9
1.2.6. CLIMATOLOGIA	10
1.2.7. OROGRAFIA I HIDROLOGIA	12
1.3. Organització municipal de protecció civil	12
1.3.1. ESTRUCTURA, FUNCIONS I RESPONSABILITATS.....	12
1.3.2. CENTRES DE COORDINACIÓ	19
1.4. Programa i procediment d'implantació, simulacres, manteniment, revisió i actualització	21
1.4.1. PROGRAMA DE LA IMPLANTACIÓ DEL PLA	21
1.4.2. MANTENIMENT DEL PLA	27
1.4.3. PROGRAMA D'EXERCICIS I SIMULACRES	29
1.5. Bases per al pla de recuperació previst a l'article 31 de la Llei 4/1997	36
Document 2. Anàlisi del risc.....	39
2.1 Risc territorial	39
2.2 Riscos especials.....	40
2.3 Riscos específics.....	56
Document 3 Vulnerabilitat municipal	57
3.1 Àrees o sectors d'afectació.....	57
3.2 Elements vulnerables.....	62
Document 4 Procediments operatius per risc.....	91
4.1 Procediment operatiu	91
4.1.1 CRITERIS D'ACTIVACIÓ. NIVELLS.....	91
4.1.2 TASQUES PREVENTIVES I OPERATIVES ASSOCIADES A CADASCUN DELS NIVELLS	98
4.1.3 AVISOS: ORGANITZACIÓ, SISTEMES I RECORREGUTS D'AVÍS.....	112
4.1.4 PROCEDIMENTS DE RELACIÓ I D'INTEGRACIÓ AMB ELS PLANS D'ÀMBIT SUPERIOR	116

4.2	Mesures de protecció a la població.....	117
4.2.1	EXECUCIÓ DE L'EVACUACIÓ.....	118
4.2.2	ZONES D'ALLUNYAMENT	119
4.2.3	PAUTES DE CONFINAMENT	120
4.2.4	Control d'accessos	122
	Document 5. Fitxes d'actuació.....	123
	Document 6. Directori telefònic i catàleg de mitjans i recursos.....	172
6.1.	Directori telefònic	173
6.1.1.	ORGANIGRAMA MUNICIPAL DE L'EMERGÈNCIA	173
6.1.2.	CENTRES DE COORDINACIÓ I SERVEIS D'EMERGÈNCIA	179
6.1.3.	CENTRES D'ACOLLIDA.....	180
6.1.4.	MITJANS DE COMUNICACIÓ.....	181
6.1.5.	MUNICIPIS VEÏNS.....	181
6.2	Catàleg de mitjans i recursos	182
6.2.1	MITJANS I RECURSOS DE L'AJUNTAMENT.....	182
6.2.2	VEHICLES MUNICIPALS	182
6.2.3	XARXA D'HIDRANTS MUNICIPAL.....	185
6.2.4	ASSOCIACIONS I GRUPS VOLUNTARIS LOCALS.....	193
6.2.5	SERVEIS BÀSICS.....	193
6.2.6	SERVEIS SANITARIS.....	194
6.2.7	PRIVATS.....	194
	Document 7. Cartografia específica (per a cada risc)	197
	ANNEXOS.....	211
	ANNEX 1 Criteris d'activació dels plans de protecció civil de la Generalitat.....	212

Document 1. Generalitats i Organització Municipal

1.1. Introducció, normativa i disposicions legals

El Document Únic de Protecció Civil Municipal és el document que estableix el marc orgànic i funcional previst per a un municipi, amb l'objecte de prevenir i controlar els riscos sobre les persones i els béns i donar resposta adequada a les possibles situacions d'emergència del municipi, sota responsabilitat del titular del pla i garantint la integració d'aquestes actuacions amb el sistema autonòmic de protecció civil.

Degut a que BARBERÀ DEL VALLÈS és una població , i d'acord amb la Llei 4/97 de protecció civil de Catalunya, l'Ajuntament resta obligat a elaborar i implantar el Pla de protecció civil municipal, del qual aquest document n'és la base.

D'altra banda, el Document Únic de Protecció Civil Municipal, s'ha realitzat d'acord amb les disposicions legals, Plans d'emergència i normativa que es descriu a continuació:

A nivell municipal:

El municipi de Barberà del Vallès no disposa de normativa municipal específica en matèria de protecció civil. Tot i així s' han dictat les següents disposicions legals en dita qüestió:

- Pla de Protecció Civil De Barberà del Vallès, (homologat el dia 12/12/2013)
- Comissió de Protecció Civil municipal, creada el dia 26/07/2005
- Tècnic de Protecció Civil municipal, nomenat/ada el dia 20/02/2012

A nivell autonòmic:

- Llei 4/1997, de 20 de maig, de protecció civil de Catalunya. (Correcció d'errades en el DOGC núm. 2406, pàg. 6158, de 5.6.1997) (DOGC 2401 de 29.05.1997).
- Decret 155/2004, de 25 de novembre, pel qual s'aprova el contingut mínim per a l'elaboració i l'homologació dels plans de protecció civil municipals i s'estableix el procediment per a la seva tramitació conjunta.
- Decret 30/2015, de 3 de març, pel qual s'aprova el catàleg d'activitats i centres obligats a adoptar mesures d'autoprotecció i es fixa el contingut d'aquestes mesures (DOGC 6824 DE 05/03/2015).

1.2. Dades generals del municipi

1.2.1. IDENTIFICACIÓ DEL MUNICIPI

NOM MUNICIPI	BARBERÀ DEL VALLÈS
COMARCA	VALLÈS OCCIDENTAL
PROVÍNCIA	BARCELONA

NOM MUNICIPI	BARBERÀ DEL VALLÈS
COMARCA	VALLÈS OCCIDENTAL
PROVÍNCIA	BARCELONA

	DISTRICTE 1	DISTRICTE 2	DISTRICTE 3	DISTRICTE 4	DISTRICTE 5
SUPERFÍCIE TOTAL Km2	0,15	0,10	2,97	1,00	0,28
POBLACIÓ	2580	1213	1457	1531	1496
PERCENTATGE DE POBLACIÓ	7,86	3,69	4,44	4,66	4,56
DENSITAT POBLACIÓ	17200,00	12130,00	490,57	1531,00	5342,86

	DISTRICTE 6	DISTRICTE 7	DISTRICTE 8	DISTRICTE 9	DISTRICTE 10
SUPERFÍCIE TOTAL Km2	0,13	0,31	0,15	0,16	0,26
POBLACIÓ	1126	896	1334	870	1388
PERCENTATGE DE POBLACIÓ	3,43	2,73	4,06	2,65	4,23
DENSITAT POBLACIÓ	8661,54	2890,32	8693,33	5437,50	5338,46

	DISTRICTE 11	DISTRICTE 12	DISTRICTE 13	DISTRICTE 14	DISTRICTE 15
SUPERFÍCIE TOTAL Km2	0,82	BADIA	BADIA	BADIA	BADIA
POBLACIÓ	1586	BADIA	BADIA	BADIA	BADIA

PERCENTATGE DE POBLACIÓ	4,83	BADIA	BADIA	BADIA	BADIA
DENSITAT POBLACIÓ	1934,15	BADIA	BADIA	BADIA	BADIA

	DISTRICTE 16	DISTRICTE 17	DISTRICTE 18	DISTRICTE 19	DISTRICTE 20
SUPERFÍCIE TOTAL	BADIA	BADIA	0,15	0,16	0,15
POBLACIÓ	BADIA	BADIA	1042	1491	462
PERCENTATGE DE POBLACIÓ	BADIA	BADIA	3,17	4,54	3,36
DENSITAT POBLACIÓ	BADIA	BADIA	6946,67	9318,75	7346,67

	DISTRICTE 21	DISTRICTE 22	DISTRICTE 23	DISTRICTE 24	DISTRICTE 25
SUPERFÍCIE TOTAL km2	0,16	0,15	0,40	0,16	0,15
POBLACIÓ	1305	2117	796	993	1146
PERCENTATGE DE POBLACIÓ	3,97	6,45	2,42	3,02	3,49
DENSITAT POBLACIÓ	8156,25	14113,33	1990,00	6206,25	7640,00

	DISTRICTE 26	DISTRICTE 27	DISTRICTE 28	TOTAL
SUPERFÍCIE TOTAL	0,16	0,18	0,16	8,31
POBLACIÓ	2491	3674	2342	33336
PERCENTATGE DE POBLACIÓ	6,98	10,46	4,99	100
DENSITAT POBLACIÓ	15568,75	20411,11	14637,50	4011,55

1.2.2. SITUACIÓ GEOGRÀFICA

	COORDENADES MÀXIMES	COORDENADES MÍNIMES	NUCLI URBÀ
X	427.690,446	426.784,481	426.944
Y	4.598.386,599	4.595.263,230	4.596.449

Segons sistema oficial a Catalunya (ETRS89)

	TELÈFON AJUNTAMENT	TELÈFON POLICIA LOCAL	UBICACIÓ
MUNICIPI VEÍ 1: BADIA DEL VALLES			41° 30 38" N 2° 7 1" E (O)
MUNICIPI VEÍ 2 CERDANYOLA DEL VALLES			41° 29 31" N 2° 8 20" E (S)
MUNICIPI VEÍ 3 RIPOLLET			41° 30 3" N 2° 9 27" E (SE)
MUNICIPI VEÍ 4 MONCADA I REIXAC			41° 29 14" N 2° 9 27 " (E)
MUNICIPI VEÍ 5 SANTA PERPETUA DE MOGODA			41° 32 15" N 2° 10 55" (NE)
MUNICIPI VEÍ 6 SABADELL			41° 32 54" N 2° 6 27 " (N)

SUPERFÍCIE TOTAL	8,300 km ²
SUPERFÍCIE URBANA	7,017 km ²
SUPERFÍCIE FORESTAL	0,254 km ²
SUPERFÍCIE AGRÍCOLA	1,029 Km ²

1.2.3. DADES DE POBLACIÓ

HABITANTS CENSATS ANY 2012	32.676 hab.
HABITANTS CENSATS ANY 2013	32.580 hab.
HABITANTS CENSATS ANY 2014	32.550 hab.
HABITANTS CENSATS (ACTUAL)	33.336 hab
POBLACIÓ TURÍSTICA MITJANA	Es manté estable al llarg de l'any

Font Ajuntament de Barbera del Vallès i de d'Institut d'Estadística de Catalunya

1.2.4. INFRAESTRUCTURES I VIES DE COMUNICACIÓ

CARRETERA / AUTOPISTA	TITULARITAT	PUNTS QUILOMÈTRICS (FRONTERERS) Origen/Destí	PONTS I TÚNELS
AP-7(B-30) (E-15)	ACESA	148/372	Caixó / Drenatge transversal
AP-7(B-30) (E-15)	ACESA	148/236	P.S.A / Ferrocarril Barcelona-Lleida
AP-7(B-30) (E-15)	ACESA	147/969	P.S.A / Ramal enllaç Vallès
AP-7(B-30) (E-15)	ACESA	147/826	P.S.A / Carretera
AP-7(B-30) (E-15)	ACESA	147/764	P.S.A / Carretera
AP-7(B-30) (E-15)	ACESA	147/120	Viaducte / Riu Ripoll
AP-7(B-30) (E-15)	ACESA	146/771	Pont
AP-7(B-30) (E-15)	ACESA	146/153	P.S.A / Carretera local
B-140 Marge Esquerra	Departament de Territori i Sostenibilitat	1,035/1,278	Pont sobre riu Ripoll
B-140 Marge Dret	Departament de Territori i Sostenibilitat	1,275/2,580	Pont sobre riu Ripoll
B-141	Departament de Territori i Sostenibilitat	1,570/4,582	Pont sobre AP-7 Pont sobre la línia Ferrocarril Granollers-Castellbisbal
N-150	Departament de Territori i Sostenibilitat	6,457/6,512	Pont sobre AP-7
C-58	Departament de Territori i Sostenibilitat	5,995/6,250	Pont sobre N-150
LÍNIA DE FERROCARRIL	CARACTERÍSTIQUES	ESTACIONS	PONTS I TÚNELS
Metro	-	-	-

RENFE MITJA DISTANCIA	35 REGIONAL LLEIDA PIRINEUS-HOSPITALET DEL LLOBREGAT	Baixador situat al P.K. 347,8	Pas inferior de vianants Estació Barberà Km 347,800
			Pont núm. 1: Km 348,900 Longitud: 120 m
			Pont núm. 2: Km 348,200 Longitud: 35 m Sobre carrer Urgell
RENFE RODALIES	R4 SANT VICENS DE CALDERS-MANRESA	Baixador situat al P.K. 347,8	Pas inferior per a vianants Estació Barberà Km 347,800
			Pont núm. 1: Km 348,900 Longitud: 120 m
			Pont núm. 2: Km 348,200 Longitud: 35 m Sobre carrer Urgell
RENFE RODALIES	R7 MOLLET DEL VALLES-PAPIOL	Dependència estacions/Baixadors: (No operativa)	Pont sobre riu Ripoll
			Túnel Sector Baricentre
CODI CAMI	TIPUS DE VIA	AMPLADA DE VIA	TIPUS DE FERM
C1	GR-173 Sendar del Valles Natural	3,5m	Terra
C2	Eix del Ripoll	3,5m	Terra
C3	Camí local	3,5m	Terra

Al municipi no existeixen estacions aeronàutiques, ni ports marítims ni altres tipus de transport no especificats en el quadre anterior.

TORRES DE COMUNICACIÓ	COMPANYIA	COORDENA DES UTM _x	COORDENA DES UTM _y	CARACTERISTIQUES
1	Ajuntament	427007	4596368	Antena Talkys

2	Polícia Local	426867	4596199	Antena Talkys
3	Telefònica	427110	4596792	Torre Comunicació Repetidor
4	Telefònica	427729	4595927	Torre Comunicació Repetidor
5	Brigada Municipal /Sabemsa	427650	4597138	Antena Talkys
6	Telefònica	428505	4597685	Torre Comunicació Repetidor
7	Nodus Barberà	429096	4596339	Repetidor

LÍNIA D'AUTOBÚS URBÀ

Línea 1: Plaça Espanya (estació de RENFE) - Baricentro - Polígons.

Amb del municipi des de l'Estació de Rodalies, fins a Baricentro, i realitzant expedicions cap als polígons industrials de la nostra ciutat, a les franjes horàries de major demanda i necessitat.

LÍNIES D'AUTOBUSOS INTERURBANS

- **Línea A1:** Barcelona - Barberà del Vallès - Sabadell
- **Línea A2:** Barcelona - Barberà del Vallès - Badia del Vallès
- **Línea B1:** Sabadell - Barberà del Vallès - Badia del Vallès
- Línea B2: Sabadell - Barberà del Vallès - Cerdanyola del Vallès - Ripollet
- **Línea B4:** Badia del Vallès - Barberà del Vallès - Cerdanyola del Vallès
- Línea B6: UAB - Badia del Vallès - Barberà del Vallès - Sabadell
- **Línea N64 Nocturn:** Barcelona - Cerdanyola del Vallès - Barberà del Vallès - Badia del Vallès - Sabadell - Sant Quirze del Vallès - Terrassa - Rubí - Sant Cugat - Barcelona
- **Línia N61 (Servei nocturn - NITBUS):** Barcelona - Sant Cugat - Rubí - Terrassa - Sant Quirze del Vallès - Sabadell - Badia del Vallès - Barberà del Vallès - Cerdanyola del Vallès - Barcelona

1.2.5. SERVEIS BÀSICS

LÍNIA DE GASIFICACIÓ	COMPANYIA	CARACTERÍSTIQUES DEL TRANSPORT
Línia de alta pressió A	GAS NATURAL	Conducció que transcorre durant el tram de autopista AP-7 i C-58 al seu pas pel municipi.
Línia de mitja pressió A	GAS NATURAL	Conducció que transcorre durant el pas del riu Ripoll

		pel municipi.
Línia de mitja pressió B	GAS NATURAL	Distribuïdes pel Sud del municipi. Canonades de distribució a habitatges
Línia de baixa pressió A	GAS NATURAL	Distribuïdes per tot el municipi. Canonades de distribució a habitatges.

LÍNIA ELÈCTRICA	TENSIÓ	COMPANYIA	AFECTA LA MASSA FORESTAL? (S/N)
Sabadell T.71	Alta tensió (110 kV)	ENDESA	N
Derivació Barberà	Alta tensió (110 kV)	ENDESA	N

La companyia responsable de la xarxa d'aigua potable de Barbera del Vallès és Serveis i Aigües de Barbera Empresa Municipal, S.A. (SABEMSA).

Veure xarxa d'hidrants en el punt 6.2.3 del Document núm. 6.

Tota aquesta informació està reflectida en el plànol 03 de Serveis Basics del Document núm. 7.

1.2.6. CLIMATOLOGIA

VALORS NORMALS MITJOS DE PRECIPITACIONS DARRERS ANYS												
MES	GEN	FEB	MARÇ	ABR	MAIG	JUNY	JUL	AGO	SET	OCT	NOV	DES
L/M ²	1,3	41,8	29,9	109,7	28,6	25,3	3,8	15,0	34,0	52,7	70,7	28,8

MESOS MÉS CÀLIDS	Juliol i Agost 34,80 °C Temperatura màxima
MESOS MÉS FREDS	Gener i Febrer -6,0°C Temperatura mínima
MESOS MÉS PLUJOSOS	Abril i Novembre
MESOS MÉS SECS	Gener i Juliol
NEVADES	Nevades esporàdiques

Direcció dels vents dominants	Freqüència Percentatge	Època
N	5,2	Al llarg de l'any

NNE	4,2	Al llarg de l'any
NE	3,4	Al llarg de l'any
ENE	3,4	Al llarg de l'any
E	3,1	Al llarg de l'any
ESE	3,6	Al llarg de l'any
SE	6,4	Al llarg de l'any
SSE	3,9	Al llarg de l'any
S	3,7	Al llarg de l'any
SSW	3,9	Al llarg de l'any
SW	5,0	Al llarg de l'any
WSW	9,3	Al llarg de l'any
W	12,6	Al llarg de l'any
WNW	10,9	Al llarg de l'any
NW	7,3	Al llarg de l'any
NNW	4,9	Al llarg de l'any
Calmes (vent < 0,5 m/s)	9,2	Al llarg de l'any

Velocitat dels vents dominants	Freqüència	Època
6,6	18,9	Gener
7,6	22,6	Febrer
8,2	17,5	Març
8,0	20,8	Abril
8,3	17,9	Maig
7,4	14,1	Juny
8,8	11,3	Juliol
7,4	18,7	Agost
7,7	16,2	Setembre
7,0	19,0	Octubre

6,1	17,6	Novembre
8,0	17,9	Desembre

	LOCALITZACIÓ	CARACTERÍSTIQUES
ESTACIÓ 1	Sant Cugat (CAR)	Estació Meteorològica automàtica XEMA Latitud: 41,56 Longitud: 2,06 Alçada:258m Operativa des de 23/10/2008
ESTACIÓ 2	Sabadell (Parc Agrari)	Estació Meteorològica automàtica XEMA Latitud: 41,48 Longitud: 2,07 Alçada:158m Operativa des de 08/08/2013

(Font: Meteocat. Dades 2015)

Connexió web de les estacions meteorològiques

<http://www.meteo.cat/observacions/llicitat-xema>

1.2.7. OROGRAFIA I HIDROLOGIA

ALTITUD MÀXIMA	168,00m
ALTITUD MÀXIMA AMB POBLACIÓ / INFRAESTRUCTURES	166,00m
ALTITUD MÍNIMA	76,30m
ALTITUD MÍNIMA AMB POBLACIÓ / INFRAESTRUCTURES	81,30m
ALTITUD DEL NUCLI URBÀ	146,00m
RIUS	Riu Ripoll
RIERES	D'en Gorgs
TORRENTS A DESTACAR	Boscà, Can Llobateres, Tortuguer, Mas Duran
CANALS	-
LLACS	-
EMBASSAMENTS	-
PASSOS SOTERRANIS	Pas vianants estació RENFE

1.3. Organització municipal de protecció civil

1.3.1. ESTRUCTURA, FUNCIONS I RESPONSABILITATS

L'organització municipal de protecció civil és el conjunt de persones encarregades de dur a terme la protecció civil del municipi, amb l'objectiu de fer front a les emergències que puguin sorgir dins del municipi per tal de salvar vides, protegir béns i cuidar el medi ambient.

L'estructura de l'organització municipal de protecció civil té com a punt més elevat de responsabilitat a l'alcalde, que és l'autoritat de protecció civil d'àmbit municipal i, com a base de l'organització, es troben les diferents comissions i comitès encarregats de dur a terme les accions per tal d'aplicar correctament el Pla de Protecció Civil Municipal.

- Estructura institucional
 - Alcalde
 - Comissió municipal de Protecció Civil
 - Comitè d'emergències
 - Consell Assessor
 - Gabinet d'informació municipal

Aquests òrgans es defineixen de la següent manera:

Alcalde

L'alcalde del municipi és l'autoritat de protecció civil d'àmbit municipal, i per tant la directora del Pla municipal de protecció civil o responsable municipal de l'emergència. Pot delegar les funcions de direcció del Pla al/a la tinent/a d'alcalde (o a altres regidors/es, si en manquen).

L'alcalde és la responsable màxim de l'elaboració, la implantació i l'execució del Pla de protecció civil municipal.

Nom	Càrrec
Francisco Javier Garcés Trillo	Alcalde
Substitut/a	Alcalde/essa accidental

Funcions

- Declarar la pre-alerta, l'activació i la desactivació del Pla de protecció civil municipal i informar el **CECAT**.
- Convocar el **Comitè Municipal d'Emergències**.
- Constituir i exercir la direcció del **CECOPAL**.
- Analitzar i valorar la situació.
- Avaluar i determinar els elements vulnerables. Si és convenient, haurà de propiciar l'activació dels diversos PAU que ho requereixin.
- Decidir en tot moment, amb el Comitè Municipal d'Emergències, les actuacions més adients per fer front a l'emergència i aplicar les mesures de protecció a la població (avisos, acollida i suport), als béns i al medi ambient.
- Decretar mobilitzacions i expropiació temporal.
- Assegurar el manteniment i l'operativitat del Pla de Protecció Civil Municipal.
- D'altres, en funció del risc.

Comissió municipal de Protecció Civil

La Comissió Municipal de Protecció Civil és aquell òrgan que en el municipi vetlla per la prevenció i la seguretat del municipi. És el marc de col·laboració, coordinació i presa d'acords entre els diversos serveis municipals i entre les diferents administracions amb incidència en el municipi en matèria d'anàlisi de risc, prevenció, planificació, intervenció, informació a la població i rehabilitació.

Es reuneix de manera periòdica (com a mínim, dues vegades l'any).

Les funcions de la Comissió Municipal de Protecció Civil són:

- Proposar l'elaboració del Pla i dels manuals d'actuació municipal que es considerin necessaris per al municipi.
- Informar els diferents documents del Pla de protecció civil municipal.
- Promoure i supervisar la implantació, l'actualització, la revisió dels diferents documents del Pla.
- Promoure les campanyes de formació i informació ciutadana, així com d'aquells organismes i entitats que consideri necessaris.
- Analitzar i avaluar, després d'un greu risc o sinistre, les actuacions realitzades per veure'n l'eficàcia i detectar-ne i corregir-ne les possibles errades.
- Promoure, agilitzar i vetllar totes aquelles qüestions relacionades amb protecció civil que cregui convenient; en particular:
 - L'intercanvi d'informació entre serveis i administracions.
 - El compliment dels acords.
 - La realització dels estudis de risc que siguin necessaris.
 - La realització dels projectes de prevenció que siguin necessaris.
 - La previsió del risc en la planificació de l'ús del sòl.
 - La mobilitat i intercanvi de mitjans.
 - La intervenció en les línies mestres de la rehabilitació.

La Comissió Municipal de Protecció Civil està presidida per l'alcalde i formada per:

- Responsable municipal de l'emergència, que és l'alcalde.
- Regidor responsable de la protecció civil municipal.
- Coordinador municipal de l'emergència (Tècnic de Protecció Civil municipal).
- Responsables tècnics municipals que puguin tenir implicació en una situació d'emergències.
- Responsables dels grups d'actuació (Logístic i Acollida i Ordre i Avisos a la Població) tant propis com aliens.
- Entitats i/o empreses implicades o que siguin d'interès en una emergència.
- Altres responsables que es considerin oportuns.

COMITÈ D'EMERGÈNCIES

L'estructura municipal per fer front a les emergències, format per:

- La responsable municipal de l'emergència o directora del Pla, que és l'alcalde.
- El Consell Assessor, que assisteix el director en les seves funcions.

- El Gabinet d'informació, que és l'òrgan mitjançant el qual el responsable de l'emergència es comunica amb la ciutadania pels mitjans de comunicació social i d'altres.

En total són 6 persones, inclòs el Consell Assessor.

Consell Assessor

El Consell Assessor té per funcions:

- Assessorar el director del pla, l'alcalde.
- Analitzar i valorar la situació, aportant-hi tota la informació i trametent les instruccions de l'alcalde als seus respectius col·laboradors.
- Altres funcions específiques per a cada risc concret.

El Consell Assessor es compon de:

- El / La cap del Grup Local d'Ordre i Avisos a la Població
- El / La cap del Grup Local Logístic i d'Acollida
- El / La cap del Grup Local Específic pel Risc corresponent en cada cas
- El / La coordinador municipal de l'emergència
- Altres en funció del risc a criteri del director del Pla, en general tots els regidors i/o tècnics implicats en la resolució de l'emergència

El director del Pla pot decidir la inclusió de més membres, i en particular de persones privades i representants d'òrgans de l'Administració pròpia o d'altres administracions l'especialitat de les quals sigui oportuna.

Composició

Nom / Càrrec operatiu	Càrrec habitual	Número de fitxa d'actuació
Coordinador municipal de l'emergència Carlos Lacoma Martínez	Tècnic de Protecció Civil	02
Substitut Ramón Galán Sánchez	Inspector de la Policia Local	
Cap del grup local sanitari No es disposa	-----	-----
Cap del grup Intervenció No es disposa	-----	-----

<p>Cap del grup logístic i d'acollida Jordi Llonch Soler / Lluís Carol Andrés Substituts Lorena López / Blai Fernández Calvo</p>	<p>Cap Àrea SSTT / Cap Àrea Drets Civils i Ciutadania Cap d'Espai públic i Sostenibilitat / Cap Serveis Socials i Salut</p>	<p>05</p>
<p>Cap del grup local d'ordre i d'avisos a la població Ramon Galán Sánchez Substitut José Hervás Pérez</p>	<p>Inspector de la Policia Local sotsinspector de la policia local</p>	<p>06</p>
<p>Cap del Subgrup local Serveis Bàsics Lorena López Substituta Isabel Charcos Gastón</p>	<p>Cap d'Espai públic i Sostenibilitat Tècnica de Serveis Territorials</p>	<p>08</p>

En total són 4 persones i 4 persones substituïdes.

Coordinador municipal de l'emergència

És la figura que fa de vincle entre l'alcalde i els diferents grups d'emergència, essent el màxim responsable del Consell Assessor. És el responsable de comunicar-se amb els diferents grups d'emergència municipal i de controlar que tot es fa segons el previst, a més de suplir a l'alcalde en cas que fos necessari, amb una disponibilitat de 24 hores al dia.

Les seves funcions són:

- Coordinar l'emergència.
- Comunicar amb tots els grups d'emergència municipal.
- Rebre comunicacions del CRA.
- Assessorar l'alcalde.
- Controlar la situació i evolució de l'emergència i supervisar les accions dels diferents grups d'emergència.

En total és una persona i una persona substituïda.

Representant municipal al PROCICAT

És el responsable de traslladar-se al CECAT, en cas que aquest ho requereixi, per tal de donar informació a Protecció Civil, d'una forma directa i conjunta, de tot el que pugui ser necessari per a la resolució de l'emergència

En total és una persona i una persona substituïda.

Grup Local d'Ordre i Avisos a la Població

Les seves funcions són:

- Avisar a la població afectada que estigui en les zones de risc de l'emergència i especialment als elements vulnerables.
- Transmetre la informació de les mesures a adoptar per part de la població.
- Coordinar i executar les tasques d'allunyament, evacuació o confinament de la població i dels elements vulnerables.
- Garantir la seguretat ciutadana a la zona de risc.
- Controlar els accessos a la zona de risc.
- Realitzar la vigilància viària a la zona d'emergència, efectuant el control del trànsit d'accés dels components dels grups d'emergència.
- Guiar els actuants cap al Centre de Comandament Avançat (CCA) i a l'Àrea sanitària.

Composició

Nom / Càrrec operatiu	Càrrec habitual	Localització
Ramon Galan Sanchez	Inspector de Policia Local	Policia Local
Jose Hervas Perez	Sotinspector de Policia Local	Policia Local

El Grup d'ordre i avisos a la població es configura amb els membres de la Policia Local, amb 3 Ut Sergents; 6 Ut Caporals i 32 Ut Agents, segons figura al document 6. Total 43 persones.

Grup Local d'Intervenció

Composició

No es disposa de grup específic, per tant aquestes funcions quedaran relegades a Bombers.

Grup Local Sanitari

No es disposa de grup específic, per tant aquestes funcions quedaran relegades al servei d'emergències

Grup Local Logístic i d'Acollida

- Proporcionar i gestionar els serveis bàsics municipals.
- Preparar els centres d'acollida i gestionar-los per tal que es pugui acollir a la població.

- Donar allotjament, proveïment d'aliments, control i serveis socials a les persones afectades.
- Subministrar tots els materials o combustibles que es necessitin.
- Rebre el voluntariat.

Composició

Nom / Càrrec operatiu	Càrrec habitual	Localització
Cap del grup local logístic i d'acollida Jordi Llonch Soler / Lluís Carol Andrés	Cap Area SSTT / Cap Area Drets Civils i Ciutadania	Ajuntament
Substitut Cap del grup local logístic i d'acollida Lorena López/ Blai Fernández Calvo	Cap d'Espai Públic i Sostenibilitat / Cap Secció Serveis Socials i Salut	Ajuntament
Cap del Subgrup local Serveis Bàsics Lorena López	Cap d'Espai Públic i Sostenibilitat	Ajuntament
Substituta Cap del Subgrup local Serveis Bàsics Isabel Charcos Gastón	Tècnica de Serveis Territorials	Ajuntament
Responsable de la Logística Jordi Llonch Soler Substitut Lorena López	Arquitecte Municipal Cap d'Espai Públic i Sostenibilitat	Ajuntament
Responsable d'Acollida Lluís Carol Andrés Substitut Blai Fernández Calvo	Cap d' Àrea Drets Civils i Ciutadania Cap de Secció Serveis Socials i Ciutadania	Ajuntament
Responsables Voluntariat Municipal Ocasional Fran Romero Chacón Substitu Albert Aliaga Laveda	Encarragats Municipals	Ajuntament

Responsable de Associació de Voluntariat de Protecció Civil (AVPCBDV) Emilio Garrote Pérez Substitut Joan Vila Padró	President Associació AVPCBDV	Ajuntament
---	------------------------------	------------

Es configura amb personal de Brigada 24 persones més 8 persones de l'associació de Voluntariat de Protecció Civil, segons l'establert al document 6. En total 39 persones

Gabinet d'Informació Municipal

El Gabinet d'Informació Municipal és l'òrgan responsable de donar la informació en el moment de l'emergència.

Les seves funcions són:

- Aplegar informació sobre l'emergència
- Transmetre (o difondre) la informació generada dins el Comitè d'Emergències a la població en general i a les persones directament o indirectament afectades

Composició

Nom / Càrrec operatiu	Càrrec habitual	Telèfon de contacte en cas d'emergència
Cap gabinet d'informació Josep Robert	Secretari d'Alcaldia i Cap gabinet d'informació i emissora Municipal	
Substituta Susana García	Gabinet d'informació Municipal	

En total 1 persona i una persona substituïda

1.3.2. CENTRES DE COORDINACIÓ

El coordinador municipal és el tècnic del municipi responsable que es dugui a terme la coordinació dels actuants locals en situació d'emergència.

1.3.2.1 Centre de recepció d'alarmes (CRA)

CENTRE RECEPTOR D'ALARMES (CRA)	
LOCALITZACIÓ	Polícia Local
ADREÇA	Av. Verge de Montserrat, 60

TELEFON	
CORREU ELECTRONIC	barbera@bdv.cat
RECURSOS	Estructura de la Policia Local
ALTRES COMUNICACIONS	E-mail; Telèfon mòbil, Talky

El CRA és un centre que ha d'estar operatiu 24 hores al dia, 365 dies a l'any. En cas que no sigui possible, aquestes funcions seran dutes a terme per l'alcalde o persona en qui delegui.

Funcions del CRA

- Notificar qualsevol alarma al 112 i al CECAT.
- Rebre la notificació de l'alarma i trametre-la.
- Valorar, segons el protocols establerts, la importància de l'alarma.
- Posar en marxa el avisos d'activació del Pla de protecció civil municipal.
- Informar-se, en els primers moments, de la marxa de l'emergència.
- Establir contacte amb el coordinador municipal de l'emergència o l'alcalde.

1.3.2.2 Centre de Coordinació Operativa Local (CECOPAL) i altres centres de coordinació

CENTRE DE COORDINACIÓ MUNICIPAL (CECOPAL)	
LOCALITZACIÓ	Ajuntament de Barbera del Valles
ADREÇA	Av. Generalitat, 70 Passeig Dr. Moragas 224
TELEFON	
CORREU ELECTRONIC	
RECURSOS	Despatx dotat amb ordinador i telèfon fix i mòbil
ALTRES COMUNICACIONS	E_mail: lacomamc@bdv.cat

Funcions del CECOPAL

- És el centre de coordinació municipal, que realitza les accions determinades per la directora del Pla. Des d'aquí es dirigeix i es coordinen les actuacions dels diversos serveis relacionats amb el Pla.
- Mantenir contacte directe i continu amb el Centre de Coordinació Operativa de Catalunya.
- Notificar als grups operatius i al CECAT l'activació i la desactivació del Pla de protecció civil municipal.

- Facilitar, si s'escau, la informació a la població del municipi, amb els mitjans oportuns, segons les circumstàncies del risc i l'evolució de la situació de l'emergència.
- Mobilitzar i assegurar la transmissió de la informació i les ordres als grups operatius municipals decidides per la direcció del Pla, així com activar els mitjans i recursos municipals necessaris.
- Canalitzar l'ordre de l'autoritat de protecció civil municipal de prestació de serveis personals i la requisita, la intervenció o l'ocupació temporal i transitòria dels béns necessaris per afrontar les situacions d'emergència.
- Donar suport als mitjans d'emergències, de seguretat i als serveis especialitzats aliens que intervinguin en el municipi sota l'estructura del Pla activat.

1.4. Programa i procediment d'implantació, simulacres, manteniment, revisió i actualització

En aquest punt es troba recopilada tota la informació corresponent a les tasques realitzades pel municipi per tal de que tots els equips actuants i persones participants del Pla rebin la formació i la informació necessària per a dur a terme les seves funcions correctament. D'alta banda, també està inclòs tota la matèria que fa referència a les adaptacions del Pla de canvis que es produeixi a llarg del temps en el municipi.

- Actualització: Actuació que consisteix en modificar de manera sistemàtica les dades no substancials del pla que hagin tingut alguna variació, de manera que les dades que constin en el pla siguin les actuals. Cal actualitzar el pla de forma anual o quan sigui necessari.

- Revisió: Actuació que consisteix a examinar de forma detallada el pla i efectuar les modificacions que escaiguin per tal d'adaptar-lo als canvis que s'hagin pogut produir en el risc, o bé en l'estructura o l'operativitat. Els plans han de ser revisats sempre que hi hagi una modificació substancial i en un termini màxim de quatre anys des de la seva elaboració.

1.4.1. PROGRAMA DE LA IMPLANTACIÓ DEL PLA

Es pot definir implantació com la doble tasca de, per una banda, divulgar i informar sobre el Pla a tothom (personal laboral i auxiliar, ajudes externes, altres administracions...) i per altra formar al personal dels equips actuants segons la responsabilitat que el Pla li assigna i assegurar les dotacions i adequacions dels mitjans materials i recursos que necessita el Pla de Protecció Civil Municipal.

IMPLANTACIÓ DEL PLA		
	NOM I COGNOMS	CÀRREC
RESPONSABLE D'IMPLANTACIÓ 1	Francisco Javier Garcés Trillo	Alcalde
RESPONSABLE D'IMPLANTACIÓ 2	Alcalde/essa accidental	Alcalde/essa accidental

RESPONSABLE D'IMPLANTACIÓ 3	-----	-----
------------------------------------	-------	-------

Els principals objectius de la implantació son els següents:

- Programa de formació dels actuants
- Informació a la població: amb el programa de campanyes informatives anuals
- Implantació dels recursos tècnics

Primer any d'homologació del Pla. (Homologació Pendent)

FORMACIÓ DELS EQUIPS ACTUANTS						
	RISC 1	RISC 2	RISC 3	RISC 4	RISC 5	RISC 6
TERMINI	1er Trimestre	1er Trimestre	1er Trimestre	1er Trimestre	1er Trimestre	1er Trimestre
TIPUS DE FORMACIÓ	Sessió informativa Reunió de treball	Sessió informativa Reunió de treball	Sessió informativa Reunió de treball	Sessió informativa Reunió de treball	Sessió informativa Reunió de treball	Sessió informativa Reunió de treball
ADREÇAT A	Cap de grups actuals Policia local Consell assessor	Cap de grups actuals Policia local Consell assessor	Cap de grups actuals Policia local Consell assessor	Cap de grups actuals Policia local Consell assessor	Cap de grups actuals Policia local Consell assessor	Cap de grups actuals Policia local Consell assessor
INFORMACIÓ A LA POBLACIÓ						
	RISC 1	RISC 2	RISC 3	RISC 4	RISC 5	RISC 6
TERMINI	Tot l'any	De juny a setembre	Hivern	De juny a setembre	Tot l'any	Tot l'any
CAMPANYA	Transport de viatges per ferrocarril Ventades	Emergència per onada de calor	Emergència per pandèmia	Emergència per onada de calor	Emergència per concentració de persones	Risc sector químic
DESCRIPCIÓ	Preparació contingut de prevenció del risc i actuacions d'emergència Publicació díptics i/o pàgina web	Preparació contingut de prevenció del risc i actuacions d'emergència Publicació díptics i/o pàgina web	Preparació contingut de prevenció del risc i actuacions d'emergència Publicació díptics i/o pàgina web	Preparació contingut de prevenció del risc i actuacions d'emergència Publicació díptics i/o pàgina web	Preparació contingut de prevenció del risc i actuacions d'emergència Publicació díptics i/o pàgina web	Preparació contingut de prevenció del risc i actuacions d'emergència Publicació díptics i/o pàgina web

FORMACIÓ DELS EQUIPS ACTUANTS						
	RISC 7	RISC 8	RISC 9	RISC 10	RISC 11	RISC 12
TERMINI	1er Trimestre	1er Trimestre	1er Trimestre	1er Trimestre	1er Trimestre	1er Trimestre
TIPUS DE FORMACIÓ	Sessió informativa Reunió de treball	Sessió informativa Reunió de treball	Sessió informativa Reunió de treball	Sessió informativa Reunió de treball	Sessió informativa Reunió de treball	Sessió informativa Reunió de treball
ADREÇAT A	Cap de grups actuals Policia local Consell assessor	Cap de grups actuals Policia local Consell assessor	Cap de grups actuals Policia local Consell assessor	Cap de grups actuals Policia local Consell assessor	Cap de grups actuals Policia local Consell assessor	Cap de grups actuals Policia local Consell assessor
INFORMACIÓ A LA POBLACIÓ						
	RISC 7	RISC 8	RISC 9	RISC 10	RISC 11	RISC 12
TERMINI	Tot l'any	Tot l'any	Novembre-març	Tot l'any	Tot l'any	Tot l'any
CAMPANYA	Inundacions	Transport de mercaderies perilloses	Nevades	Aeronàutic	Sísmic	Radiològic
DESCRIPCIÓ	Preparació contingut de prevenció del risc i actuacions d'emergència. Publicació díptics i/o pàgina web	Preparació contingut de prevenció del risc i actuacions d'emergència. Publicació díptics i/o pàgina web	Preparació contingut de prevenció del risc i actuacions d'emergència. Publicació díptics i/o pàgina web	Preparació contingut de prevenció del risc i actuacions d'emergència. Publicació díptics i/o pàgina web	Preparació contingut de prevenció del risc i actuacions d'emergència. Publicació díptics i/o pàgina web	Preparació contingut de prevenció del risc i actuacions d'emergència. Publicació díptics i/o pàgina web

Segon any d'homologació del Pla.

FORMACIÓ DELS EQUIPS ACTUANTS						
	RISC 1	RISC 2	RISC 3	RISC 4	RISC 5	RISC 6
TERMINI	2on Any	2on Any	2on Any	2on Any	2on Any	2on Any
TIPUS DE FORMACIÓ	Sessió informativa Reunió de treball	Sessió informativa Reunió de treball	Sessió informativa Reunió de treball	Sessió informativa Reunió de treball	Sessió informativa Reunió de treball	Sessió informativa Reunió de treball
ADREÇAT A	Cap de grups	Cap de grups	Cap de grups	Cap de grups	Cap de grups	Cap de grups

	actuals Policia local Consell assessor	actuals Policia local Consell assessor	actuals Policia local Consell assessor	actuals Policia local Consell assessor	actuals Policia local Consell assessor	actuals Policia local Consell assessor
INFORMACIÓ A LA POBLACIÓ						
	RISC 1	RISC 2	RISC 3	RISC 4	RISC 5	RISC 6
TERMINI	Tot l'any	Tot l'any	De juny a setembre	Hivern	Tot l'any	Tot l'any
CAMPANYA	Transport de viatges per ferrocarril Ventades	Ventades	Emergència per onada de calor	Emergència per pandèmia	Emergència per concentració de persones	Risc sector químic
DESCRIPCIÓ	Preparació contingut de prevenció del risc i actuacions d'emergència. Publicació díptics i/o pàgina web	Preparació contingut de prevenció del risc i actuacions d'emergència. Publicació díptics i/o pàgina web	Preparació contingut de prevenció del risc i actuacions d'emergència. Publicació díptics i/o pàgina web	Preparació contingut de prevenció del risc i actuacions d'emergència. Publicació díptics i/o pàgina web	Programes de ràdio local Inclusió en revista municipal	Preparació contingut de prevenció del risc i actuacions d'emergència. Publicació díptics i/o pàgina web

FORMACIÓ DELS EQUIPS ACTUANTS						
	RISC 7	RISC 8	RISC 9	RISC 10	RISC 11	RISC 12
TERMINI	2on Any	2on Any	2on Any	2on Any	2on Any	2on Any
TIPUS DE FORMACIÓ	Sessió informativa Reunió de treball	Sessió informativa Reunió de treball	Sessió informativa Reunió de treball	Sessió informativa Reunió de treball	Sessió informativa Reunió de treball	Sessió informativa Reunió de treball
ADREÇAT A	Cap de grups actuals Policia local Consell assessor	Cap de grups actuals Policia local Consell assessor	Cap de grups actuals Policia local Consell assessor	Cap de grups actuals Policia local Consell assessor	Cap de grups actuals Policia local Consell assessor	Cap de grups actuals Policia local Consell assessor
INFORMACIÓ A LA POBLACIÓ						
	RISC 7	RISC 8	RISC 9	RISC 10	RISC 11	RISC 12
TERMINI	Tot l'any	Tot l'any	Novembre-març	Tot l'any	Tot l'any	Tot l'any
CAMPANYA	Inundacions	Transport de mercaderies perilloses	Nevades	Aeronàutic	Sísmic	Radiològic

DESCRIPCIÓ	Preparació contingut de prevenció del risc i actuacions d'emergència. Publicació díptics i/o pàgina web	Preparació contingut de prevenció del risc i actuacions d'emergència. Publicació díptics i/o pàgina web	Preparació contingut de prevenció del risc i actuacions d'emergència. Publicació díptics i/o pàgina web	Preparació contingut de prevenció del risc i actuacions d'emergència. Publicació díptics i/o pàgina web	Preparació contingut de prevenció del risc i actuacions d'emergència. Publicació díptics i/o pàgina web	Preparació contingut de prevenció del risc i actuacions d'emergència. Publicació díptics i/o pàgina web
-------------------	--	--	--	--	--	--

El municipi no té previst implantar cap recurs addicional.

Tercer any d'homologació del Pla.

FORMACIÓ DELS EQUIPS ACTUANTS						
	RISC 1	RISC 2	RISC 3	RISC 4	RISC 5	RISC 6
TERMINI	3er Any	3er Any	3er Any	3er Any	3er Any	3er Any
TIPUS DE FORMACIÓ	Sessió informativa Reunió de treball	Sessió informativa Reunió de treball	Sessió informativa Reunió de treball	Sessió informativa Reunió de treball	Sessió informativa Reunió de treball	Sessió informativa Reunió de treball
ADREÇAT A	Cap de grups actuals Policia local Consell assessor	Cap de grups actuals Policia local Consell assessor	Cap de grups actuals Policia local Consell assessor	Cap de grups actuals Policia local Consell assessor	Cap de grups actuals Policia local Consell assessor	Cap de grups actuals Policia local Consell assessor
INFORMACIÓ A LA POBLACIÓ						
	RISC 1	RISC 2	RISC 3	RISC 4	RISC 5	RISC 6
TERMINI	Tot l'any	Tot l'any	De juny a setembre	Hivern	Tot l'any	Tot l'any
CAMPANYA	Transport de viatges per ferrocarril Ventades	Ventades	Emergència per onada de calor	Emergència per pandèmia	Emergència per concentració de persones	Risc sector químic
DESCRIPCIÓ	Preparació contingut de prevenció del risc i actuacions d'emergència. Publicació díptics i/o pàgina web	Preparació contingut de prevenció del risc i actuacions d'emergència. Publicació díptics i/o pàgina web	Preparació contingut de prevenció del risc i actuacions d'emergència. Publicació díptics i/o pàgina web	Preparació contingut de prevenció del risc i actuacions d'emergència. Publicació díptics i/o pàgina web	Programes de ràdio local Inclusió en revista municipal	Preparació contingut de prevenció del risc i actuacions d'emergència. Publicació díptics i/o pàgina web

FORMACIÓ DELS EQUIPS ACTUANTS						
	RISC 7	RISC 8	RISC 9	RISC 10	RISC 11	RISC 12
TERMINI	3er Any	3er Any	3er Any	3er Any	3er Any	3er Any
TIPUS DE FORMACIÓ	Sessió informativa Reunió de treball	Sessió informativa Reunió de treball	Sessió informativa Reunió de treball	Sessió informativa Reunió de treball	Sessió informativa Reunió de treball	Sessió informativa Reunió de treball
ADREÇAT A	Cap de grups actuals Policia local Consell assessor	Cap de grups actuals Policia local Consell assessor	Cap de grups actuals Policia local Consell assessor	Cap de grups actuals Policia local Consell assessor	Cap de grups actuals Policia local Consell assessor	Cap de grups actuals Policia local Consell assessor
INFORMACIÓ A LA POBLACIÓ						
	RISC 7	RISC 8	RISC 9	RISC 10	RISC 11	RISC 12
TERMINI	Tot l'any	Tot l'any	Novembre-març	Tot l'any	Tot l'any	Tot l'any
CAMPANYA	Inundacions	Transport de mercaderies perilloses	Nevades	Aeronàutic	Sísmic	Radiològic
DESCRIPCIÓ	Preparació contingut de prevenció del risc i actuacions d'emergència. Publicació díptics i/o pàgina web	Preparació contingut de prevenció del risc i actuacions d'emergència. Publicació díptics i/o pàgina web	Preparació contingut de prevenció del risc i actuacions d'emergència. Publicació díptics i/o pàgina web	Preparació contingut de prevenció del risc i actuacions d'emergència. Publicació díptics i/o pàgina web	Preparació contingut de prevenció del risc i actuacions d'emergència. Publicació díptics i/o pàgina web	Preparació contingut de prevenció del risc i actuacions d'emergència. Publicació díptics i/o pàgina web

El municipi no té previst implantar cap recurs addicional.

En cas d'adquirir algun recurs tècnic, la persona responsable del destí al qual vagi cada recurs serà també responsable que se'n faci el manteniment adequat i que sigui en un lloc accessible i operatiu en cas d'emergència.

IMPLANTACIÓ DELS RECURSOS TÈCNICS		
RECURS	EMPLAÇAMENT	RESPONSABLE
5 ut Màscara antigàs	Brigada Municipal	Cap de Brigada Municipal
10ut Màscara antigàs	Policia Local	Cap de Policia Local

1.4.2. MANTENIMENT DEL PLA

Quan al manteniment del pla son les accions necessàries per a que el Pla continuï tenint la seva eficàcia al llarg del temps. D'altra banda, atès que l'anàlisi del risc es variable en el temps, s'ha de mantenir actualitzat tot el Pla a través d'una revisió i actualització de les Fitxes d'Actuació.

Cada d'any s'hauran d'introduir les possibles actualitzacions que hagi sofert el Pla, entenent-se com a actualització la modificació del Pla amb aquells aspectes que hagin pogut variar durant l'últim any però que no suposin un canvi substancial en el Pla que signifiqui una modificació d'aspectes com l'anàlisi de risc, protocol d'actuació, etc.

Responsables

Nom	Càrrec
Carles Lacoma	Tècnic de Protecció Civil
Substitut/a	Alcalde/essa accidental

Actualitzacions i revisions del documents núm. 1 i 6

Actualitzar anualment quan,

- Hi hagi canvis menors en infraestructures, activitats econòmiques i serveis bàsics del municipi.
- Les dades de població.
- La posada al dia del nom dels càrrecs que figuren en el Pla, les seves responsabilitats i les funcions que tenen assignades
- Les persones titulars de les funcions o la reestructuració en el repartiment de les responsabilitats.
- Ubicació dels centres operatius del Pla municipal: Centre Receptor d'Alarmes (CRA) o Centre de Coordinació Operativa Municipal (CECOPAL).
- Al cap de quatre anys.

Després de les eleccions municipals s'ha d'analitzar el Pla per si fos necessari actualitzar-lo de nou. També s'ha d'actualitzar quan es publiqui una nova normativa o disposició legal que afecti d'alguna manera el Pla.

Actualitzacions i revisions del documents num 2 i 3

Actualitzar quan,

- Quan es produeixi una variació important del risc en origen o de la ubicació dels elements vulnerables.
- Al cap de quatre anys.

Actualitzacions i revisions del documents num 4 i 5

Actualitzar quan,

- Hi hagin variacions importants en els plans INFOCAT, INUNCAT, PLASEQCAT, TRANSCAT, SISMICAT, NEUCAT, RADCAT que pugin desencadenar canvi en les actuacions dels grups o procediments operatius.
- Al cap de quatre anys.
- Aquestes sempre seran posteriors a les dels altres documents, per tal que tots

els canvis bàsics del Pla quedin reflectits en els manuals d'actuació del Pla.

Actualitzacions i revisions del documents num 7

Quan hi hagin canvis en els anteriors documents caldrà actualitzar la documentació gràfica a la qual faci referència.

Un cop actualitzada la informació o revisat el Pla:

- S'ha de passar pel Ple de l'Ajuntament.
- S'ha de trametre una còpia del fulls corresponents al servei territorial corresponent de la Direcció General de Protecció Civil.
- Al cap de quatre anys.

S'adjunta quadre de control de canvis i revisions al qual s'inclouran tants com siguin necessaris per garantir que el DUPROCIM esta en tot moment actualitzat.

MANTENIMENT DEL PLA			
	DESCRIPCIÓ DEL CANVI	SIGNATURA I DATA DE CONTROL I VERIFICACIÓ	ACTUALITZACIÓ / REVISIÓ COMUNICADA A DATA
DOCUMENT 1: GENERALITATS I ORGANITZACIÓ MUNICIPAL			
CANVI Nº:			
CANVI Nº:			
DOCUMENT 2: ANÀLISI DEL RISC			
CANVI Nº:			
CANVI Nº:			
DOCUMENT 3: VULNERABILITAT MUNICIPAL			
CANVI Nº:			
CANVI Nº:			
DOCUMENT 4: PROCEDIMENTS OPERATIUS PER RISC			
CANVI Nº:			
CANVI Nº:			
DOCUMENT 5: FITXES D'ACTUACIÓ			
CANVI Nº:			
CANVI Nº:			
DOCUMENT 6: DIRECTORI TELEFÒNIC I CATÀLEG DE MITJANS I RECURSOS			
CANVI Nº:			

MANTENIMENT DEL PLA			
CANVI Nº:			
DOCUMENT 7: CARTOGRAFIA ESPECÍFICA			
CANVI Nº:			
CANVI Nº:			
REVISIONS			
REVISIÓ Nº:			

1.4.3. PROGRAMA D'EXERCICIS I SIMULACRES

Un altre dels objectius del programa d'implantació es programar, realitzar i avaluar els simulacres que validin el correcte funcionament del Pla, tal com s'ha previst i s'ha portat a la pràctica. Així mateix, és necessari programar simulacres al llarg del temps, a fi de validar el correcte funcionament del pla durant tot el seu període de vigència. Realitzar simulacres i informar-ne als òrgans de les administracions competents, us una obligació de la persona responsable de la Implantació del Pla.

Els simulacres pretenen verificar i comprovar:

- L'eficàcia de l'organització de resposta davant d'una emergència.
- La capacitat del personal adscrit a l'organització de resposta.
- L'entrenament de tot el personal del centre en la resposta davant d'una situació d'emergència.
- La suficiència i idoneïtat dels mitjans i recursos assignats.
- L'adequació dels procediments d'actuació
- La validació del correcte funcionament del procediment de comunicació de les emergències.

La realització de simulacres te per objecte l'activació total o parcial de les accions contingudes en el Document núm. 4: Procediments operatius per risc.

S'ha de dur a terme, com a mínim, un simulacre del Pla de Protecció Civil Municipal cada any.

A més, la Direcció General de Protecció Civil de la Generalitat de Catalunya convoca els corresponents simulacres dels plans especials segons el seu propi programa d'implantació i manteniment. Quan un d'aquest simulacres afecti el municipi, aquest pot substituir el següent simulacre.

1er Any homlogació Pla:

Risc Territorial:

Emergències en el transport de viatgers per Ferrocarril (R1)

PROGRAMA D'EXERCICIS I SIMULACRES			
EXERCICI Nº: 1	Simulacre de Despatx: Es rep trucada d'incendi de vago de tren a l'estació. Es forma el Cecopal		
DATA	4ºTrimestre;1er any homologació	HORA	Inici: 11:00 H
ESCENARI			
Es rep trucada d'estació de tren om comunica incendi amb un vagó de tren			
ZONA INVOLUCRADA			
Bosc de Can Gorgs			
CARACTERÍSTIQUES			
Un cop rebuda la trucada es forma el Cecopal y amb fitxes cadascú del seu membres repassa les seves atribucions.			
VERIFICACIÓ I COMUNICACIÓ D'EXERCICI A ORGANISME OFICIAL COMPETENT:			
No			
AVALUACIÓ			
Es realitza informe d'avaluació			

Risc Especial:

Risc Aeronàutic (R10)

PROGRAMA D'EXERCICIS I SIMULACRES			
EXERCICI Nº: 2	Simulacre Parcial _Caiguda_ d'avioneta (Simulacre amb altre vehicle) a Bosc Can Gorgs.		
DATA	4ºTrimestre;1er any homologació	HORA	11:00 H
ESCENARI			
Caiguda d'avioneta (Simulacre amb altre vehicle) a Bosc Can Gorgs			
ZONA INVOLUCRADA			
Bosc de Can Gorgs			
CARACTERÍSTIQUES			
Es comunica una caiguda d'avioneta i el diferents Grups Actuants verifiquen la seva tasca. Es posa el municipi en estat d'emergència.			
VERIFICACIÓ I COMUNICACIÓ D'EXERCICI A ORGANISME OFICIAL COMPETENT:			
Si, comunicació a Direcció General de Protecció Civil			
AVALUACIÓ			
Es realitza informe d'avaluació amb l'objectiu d'avaluar els Grups actuants			

Risc Especial:

Risc Nevades (R9)

PROGRAMA D'EXERCICIS I SIMULACRES			
EXERCICI N°: 3	Simulacre Parcial: Per nevades es necessari llançament de sal a les entrades de l'escola el Bosc		
DATA	4ºTrimestre;1er any homologació	HORA	11:00 H
ESCENARI			
Per risc de nevades es necessari el llançament de sal per evitar glaçades.			
ZONA INVOLUCRADA			
C/ Josep Ma. Segarra (Zona adjacent a l'escola del Bosc)			
CARACTERÍSTIQUES			
Es comunica la necessitat de llençar sal per nevades. Els Grups Actuants verifiquen la seva tasca. Es posa el municipi en estat d'emergència.			
VERIFICACIÓ I COMUNICACIÓ D'EXERCICI A ORGANISME OFICIAL COMPETENT:			
No			
AVALUACIÓ			
Es realitza informe d'avaluació amb l'objectiu d'avaluar els Grups actuants			

Segon Any Homologació Pla:

Risc Territorial:

Emergències per onades de calor (R2)

PROGRAMA D'EXERCICIS I SIMULACRES			
EXERCICI N°: 4	Simulacre parcial: Per onada de calor, cal fer avís a la població i als diferents Elements Vulnerables		
DATA	4ºTrimestre; 2º any homologació	HORA	Inici: 11:00 H
ESCENARI			
Es rep avís d'onada de calor.			
ZONA INVOLUCRADA			
Població i elements vulnerables del risc.			
CARACTERÍSTIQUES			
Un cop rebut l'avís es forma el Cecopal i es realitza els avisos corresponents.			
VERIFICACIÓ I COMUNICACIÓ D'EXERCICI A ORGANISME OFICIAL COMPETENT:			
No			
AVALUACIÓ			

Es realitza informe d'avaluació

Risc Especial:

Risc Ventades (R5)

PROGRAMA D'EXERCICIS I SIMULACRES			
EXERCICI Nº: 5	Simulacre Parcial: Per ventades, cal fer avís a la població i als diferents Elements Vulnerables		
DATA	4ºTrimestre; 2º any homologació	HORA	11:00 H
ESCENARI			
Elements vulnerables del risc			
ZONA INVOLUCRADA			
Població i elements vulnerables del risc.			
CARACTERÍSTIQUES			
Un cop rebut l'avís es forma el Cecopal i es realitza els avisos corresponents			
VERIFICACIÓ I COMUNICACIÓ D'EXERCICI A ORGANISME OFICIAL COMPETENT:			
No			
AVALUACIÓ			
Es realitza informe d'avaluació amb l'objectiu d'avaluar els Grups actuants			

Risc Especial:

Risc Inundacions (R7)

PROGRAMA D'EXERCICIS I SIMULACRES			
EXERCICI Nº: 6	Simulacre Parcial: Per inundacions es necessari talar l'accés de Can Llobateres		
DATA	4ºTrimestre; 2º any homologació	HORA	11:00 H
ESCENARI			
Es rep avís de ciutadà perillositat carretera de Can Llobateres.			
ZONA INVOLUCRADA			
Zona de Can Llobateres			
CARACTERÍSTIQUES			
Es comunica la necessitat de tallar l'accés de can Llobateres per part de la Policia Local			
VERIFICACIÓ I COMUNICACIÓ D'EXERCICI A ORGANISME OFICIAL COMPETENT:			

No
AVALUACIÓ
Es realitza informe d'avaluació amb l'objectiu d'avaluar els Grups actants

Tercer any Homologació Pla:

Risc Territorial:

Emergències per pandèmies (R3)

PROGRAMA D'EXERCICIS I SIMULACRES			
EXERCICI Nº: 7	Simulacre Despatx: Es rep avís de pandèmia per un tipus de grip		
DATA	4ºTrimestre; 3er any homologació	HORA	Inici: 11:00 H
ESCENARI			
Es rep avís de pandèmia. Es forma el Cecopal			
ZONA INVOLUCRADA			
Població i elements vulnerables del risc.			
CARACTERÍSTIQUES			
Un cop rebut l'avís es forma el Cecopal i es realitza els avisos corresponents.			
VERIFICACIÓ I COMUNICACIÓ D'EXERCICI A ORGANISME OFICIAL COMPETENT:			
No			
AVALUACIÓ			
Es realitza informe d'avaluació			

Risc Especial:

Risc Ventades (R5)

PROGRAMA D'EXERCICIS I SIMULACRES			
EXERCICI Nº: 8	Simulacre Parcial: _Per risc radiològic, es talla els carrers adjacents a l'empresa Lajo i Rodriguez, S.A.		
DATA	4ºTrimestre; 3º any homologació	HORA	11:00 H
ESCENARI			
Es rep avís de l'empresa Preval per risc fuga radiològica a les seves instal·lacions			
ZONA INVOLUCRAD			
Població i elements vulnerables del risc.			
CARACTERÍSTIQUES			

Es rep avís de l'empresa Lajo i Rodríguez, S.A per risc d'explosió a les seves instal·lacions
VERIFICACIÓ I COMUNICACIÓ D'EXERCICI A ORGANISME OFICIAL COMPETENT:
No
AVALUACIÓ
Es realitza informe d'avaluació amb l'objectiu d'avaluar els Grups actuant

Risc Especial:

Risc Químic (R6)

PROGRAMA D'EXERCICIS I SIMULACRES			
EXERCICI Nº: 9	Simulacre Parcial: Per risc químic es talla diferents carrers adjacents a l'empresa Preval		
DATA	4ºTrimestre; 3º any homologació Pla	HORA	11:00 H
ESCENARI			
Es rep avís de l'empresa Preval per risc d'explosió a les seves instal·lacions			
ZONA INVOLUCRADA			
Zona adjacent a l'empresa Preval			
CARACTERÍSTIQUES			
Es valora la necessitat de tallar els carrers adjacents a l'empresa Preval per part de la Policia Local			
VERIFICACIÓ I COMUNICACIÓ D'EXERCICI A ORGANISME OFICIAL COMPETENT:			
No			
AVALUACIÓ			
Es realitza informe d'avaluació amb l'objectiu d'avaluar els Grups actuant			

Quart Any Homologació Pla:

Risc Territorial:

Emergències per concentració de persones (R4)

PROGRAMA D'EXERCICIS I SIMULACRES			
EXERCICI Nº: 10	Simulacre Despatx: Es rep avís d'emergència d' emergència d'accident de vehicle al Carnaval.		
DATA	4ºTrimestre; 4ar any homologació Pla	HORA	Inici: 11:00 H
ESCENARI			

Es rep avís d'emergència a Carnaval. Es forma el Cecopal
ZONA INVOLUCRADA
Població i elements vulnerables del risc.
CARACTERÍSTIQUES
Un cop rebut l'avís es forma el Cecopal i es realitza els avisos corresponents, i es revisa el Pla d'emergències de l'activitat del carnaval
VERIFICACIÓ I COMUNICACIÓ D'EXERCICI A ORGANISME OFICIAL COMPETENT:
No
AVALUACIÓ
Es realitza informe d'avaluació

Risc Especial:

Risc Sísmic (R11)

PROGRAMA D'EXERCICIS I SIMULACRES			
EXERCICI N°: 11	Simulacre Parcial: Per risc sísmic es talla la Via sant Oleguer i es produeix a avaluar dos edificis amb risc sísmic.		
DATA	4ºTrimestre; 4ar any homologació Pla	HORA	11:00 H
ESCENARI			
Tall al carrer Via Sant Oleguer. Zona la Romànica.			
ZONA INVOLUCRADA			
Diferents edificis antics de la zona la Romànica			
CARACTERÍSTIQUES			
El Grups Logístic es trasllada al carrer de Via Sant Oleguer per tal d'avaluar dos edificis amb senyalització			
VERIFICACIÓ I COMUNICACIÓ D'EXERCICI A ORGANISME OFICIAL COMPETENT:			
No			
AVALUACIÓ			
Es realitza informe d'avaluació amb l'objectiu d'avaluar els Grups actants			

Risc Especial:

Risc de Transport de mercaderies perilloses (R8)

PROGRAMA D'EXERCICIS I SIMULACRES	
EXERCICI	Simulacre Parcial: Es simula amb vehicle de Brigada Municipal caiguda de

Nº: 12	líquid a la rotonda d'entrada de la carretera N-150, Km 6.7		
DATA	4ºTrimestre; 4ar any homologació Pla	HORA	11:00 H
ESCENARI			
Es rep avís de Policia Local de accident de vehicle amb líquid inflamable.			
ZONA INVOLUCRADA			
Rotonda d'entrada de la carretera N-150, Km 6.7			
CARACTERÍSTIQUES			
Es valora la necessitat de tallar els carrers adjacents a la rotonda d'entrada N-150			
VERIFICACIÓ I COMUNICACIÓ D'EXERCICI A ORGANISME OFICIAL COMPETENT:			
No			
AVALUACIÓ			
Es realitza informe d'avaluació amb l'objectiu d'avaluar els Grups actants			

1.5. Bases per al pla de recuperació previst a l'article 31 de la Llei 4/1997

L'Ajuntament de Barbera del Vallès destinarà al tècnic del Departament de Protecció Civil del municipi Carles Lacoma per realitzar el treball de recollida dels danys produïts en cas d'emergència.

PROCEDIMENT PER A LA IDENTIFICACIÓ I L'AVALUACIÓ DELS DANYS PRODUÏTS

1. Recopilació de les fonts d'informació dels danys produïts:

- Tècnics municipals
- Brigada d'obres
- Agents de la Policia Municipal, els Mossos d'Esquadra, la Guàrdia Civil
- Bombers
- Servei d'enllumenat, de clavegueram... del municipi
- Companyies de l'aigua, del gas, d'electricitat i de telèfons
- Serveis de transports: ferrocarrils, transport urbà, empreses d'autocars, empreses de transports...
- Carreteres
- Indústries, comerços... del municipi
- Particulars
- Serveis sanitaris
- Altres que el municipi consideri oportú

2. Recopilació de les dades dels danys que s'han produït:

- Localització dels danys: cal indicar el lloc concret (fins i tot amb cartografia).
 - Descripció de:
 - o Els elements afectats (cal indicar el tipus d'element i una descripció).
 - o Els tipus dels danys que s'han produït.
 - o Causes que han produït els danys.
3. Valoració econòmica dels danys (despeses que s'han generat durant l'emergència i cost per recuperar la normalitat).

MESURES DE RECUPERACIÓ

És responsabilitat de l'Ajuntament l'adopció immediata de les mesures següents:

- Notificació a les companyies de gas, d'electricitat, de telèfons, de llum, carreteres, mitjans de transport de les avaries, talls de subministrament, dels danys que s'han produït
- Acollida de la població
- Proveïment de recursos a la població
- Desenrunament i neteja
- Recerca de mitjans i recursos
- Control d'aqüífers

Proposta de reconstrucció o reparació dels danys:

- Descripció de les obres, reparacions... a realitzar per recuperar o reparar els danys (la proposta es pot realitzar per evitar la repetició dels danys)
- Valoració econòmica (cost per recuperar la normalitat)
- Designació de responsables
- Definició de terminis

PROCEDIMENT DE SOL·LICITUD DE MESURES A ALTRES ADMINISTRACIONS

Cal saber si la zona s'ha declarat o no zona d'actuació especial (o catastròfica). En aquest cas les ajudes vindran de l'Estat, el qual aprova un Reial decret llei (primer l'aprova el Consell de Ministres i posteriorment el validen les Corts), per establir de forma concreta i per a cada catàstrofe totes les mesures, actuacions i procediments a seguir. S'hi estableixen, també, les previsions de finançament mitjançant el crèdit extraordinari.

Al marge de les subvencions que dóna l'Estat, pot haver-hi ajudes de les comunitats autònomes, la Unió Europea, les diputacions... En aquest cas, cal tenir en compte que aquestes ajudes són incompatibles amb les que pugui donar l'Estat.

Cal destacar que queden excloses les ajudes de les diferents administracions als danys produïts en béns assegurats, ja que existeix el Consorci de Compensació

d'Assegurances, entitat autònoma de caràcter públic que actua com a reasseguradora de les companyies privades en cas que es produeixin catàstrofes.

Document 2. Anàlisi del risc

2.1 Risc territorial

	DESCRIPCIÓ	AVALUACIÓ				
RISC 1: Transport de viatges per ferrocarril	<p>Es el risc d'emergències en el transport convencional de viatges per ferrocarril, com ara:</p> <ul style="list-style-type: none"> • Col·lisions entre tren, descarrilaments o altres emergències de gran nivell • Necessitats d'evacuació de passatgers per accident o altres emergències • Aldarulls i altres situacions similars de risc • Presència de persones a les vies • Aturades perllongades dels serveis • Impacte social i/o mediàtic de les incidències i/o emergències • Altres derivades del servei de transport de viatgers per ferrocarril 	<p>En Municipi està OBLIGAT a elaborar un PBEM per risc contemplat al Pla d'emergències de Catalunya. PROCICAT</p>				
Risc 2: Emergència per onades de calor	<p>Risc quan se supera el percentil 98 de la temperatura màxima diària del període d'estiu. En el municipi aquest valor es 35,7°C.</p>	<p>En Municipi està OBLIGAT a elaborar un PBEM per risc contemplat Pla d'emergències de Catalunya. PROCICAT</p>				
Risc 3: Emergència per pandèmies	<p>Les emergències per pandèmies, tot i que depèn del grau d'evolució en el qual es trobi la dispersió de l'agent causant de la mateixa, plantegen greus problemes: elevada demanda de mitjans sanitaris, mortalitat i molta alarma social. Paral·lelament, poden arribar a limitar el funcionament dels serveis públics i les activitats econòmiques empresarials.</p>	<p>En Municipi està OBLIGAT a elaborar un PBEM per risc contemplat Pla d'emergències de Catalunya. PROCICAT</p>				
Risc 4: Emergència per concentració de persones*	<p>Emergències per aglomeracions de persones en els diferents actes que es poden organitzar en el municipi.</p> <table border="1"> <tr> <td>Cavalcada de Reis (Protocol d'Actuació)</td> </tr> <tr> <td>Tres Tombs San Antoni (Protocol d'Actuació)</td> </tr> <tr> <td>Rua de Carnaval (Protocol d'Actuació)</td> </tr> <tr> <td>Judici de Carnestoltes</td> </tr> </table>	Cavalcada de Reis (Protocol d'Actuació)	Tres Tombs San Antoni (Protocol d'Actuació)	Rua de Carnaval (Protocol d'Actuació)	Judici de Carnestoltes	<p>Disposen de PLA D'AUTOPROTECCIÓ segons el Decret 30/2015 en cas necessari o de Protocol d'Actuació en emergències</p>
Cavalcada de Reis (Protocol d'Actuació)						
Tres Tombs San Antoni (Protocol d'Actuació)						
Rua de Carnaval (Protocol d'Actuació)						
Judici de Carnestoltes						

	(Protocol d'Actuació)		
	Aplec del Pa la Romànica (Protocol d'Actuació)		
	Bicicletada (Protocol d'Actuació)		
	Mercat Medieval la Romànica Protocol d'Actuació)		
	Festa Major (Pla d'Autoprotecció PAU)		
	Diada 11 Setembre (Protocol d'Actuació)		
	Il·luminació Nadal (Protocol d'Actuació)		

*Aquests risc de concentracions de persones estan contemplades en els protocols d'emergència o Plans d'Autoprotecció segons el cas.

2.2 Riscos especials

	DESCRIPCIÓ	AVALUACIÓ
RISC 5: Ventades	Es el risc quan hi ha forts vents. Es preveu una situació meteorològica de perill (SMP) de nivell 1 quan hi hagin ratxes de vent superiors als 20m/s. Es preveu una SMP a nivell 2 quan hi hagin ratxes de vent superiors a 30m/s.	D'acord amb el VENTCAT el municipi està obligat a redactar PAM per aquest risc atès que supera el llindar de població (més de 20.000).
RISC 6: Sector químic	Veure descripció en el apartat següent.	Segons el pla PLASEQCAT, cal elaborar el PAM segons els punts 1.2.2.1, 1.2.2.7, 2.3.6.1, annexes VI,XI,XIII. <ul style="list-style-type: none"> • Te una o mes instal·lacions SEVESO de nivell alt. • Presenta elements vulnerables significatius en ZI i ZA d'instal·lacions d'alt nivell.
RISC 7: Inundacions	Veure descripció en el apartat següent.	Segons pla INUNCAT annex 8.7 el nivell de risc es MITJA, per la qual cosa es considera que el municipi esta OBLIGAT a elaborar un PAM . Segons l'annex 8.8 del Pla INUNCAT, el municipi NO te risc per inundació degut a un mal funcionament o trencament de presa en un termini de temps inferior a 2 hores.
RISC 8: Transport de mercaderies perilloses	Veure descripció en el apartat següent	Segons el PLA TRANSCAT el municipi esta OBLIGAT a elaborar un PAM per a risc químic en el transport de mercaderies perilloses altres que presenta trams de la xarxa viaria i de

		la ferroviària amb un nivell de perill molt alt, segons el punt 2.5, annex VIII del pla TRANSCAT i el document públic "com analitzar el risc de transport de mercaderies perilloses per carreteres en un municipi del TRANSCAT
RISC 9: Nevades	Veure descripció en el apartat següent	Segons el Pla NEUCAT el municipi està OBLIGAT a elaborar el PAM perquè té més de 20.000habitats.
RISC 10: Aeronàutic	Veure descripció en el apartat següent	Segons el Pla AEROCAT en el punt 2.4.2.3, el municipi està OBLIGAT a elaborar PAM per risc aeronàutic perquè està inclòs totalment o parcial en la zona I en la zona II de l'aeroport de Sabadell i el territori afectat presenta elements vulnerables.
RISC 11: Sísmic	Veure descripció en el apartat següent	Segons el Pla SISMICAT el municipi està OBLIGAT a elaborar el PAM per sismes atès que presenta una intensitat sísmica prevista igual o superior a VII en un període de retorn associat de 500anys segons mapa de Perillositat Sísmica. A més a més s'ha calculat que el municipi superaria el llindar de referència de dany segons la figura 6 del punt 2.3 del pla SISMICAT, en el parc d'edificis d'habitatge en el cas de que es produeixi el màxim sisme esperat en l'esmentat període de retorn de 500 anys, segons l'anàlisi de risc elaborat per la redacció del pla SISMICAT.
RISC 12: Radiològic	Veure descripció en el apartat següent	Segons l'annex V del Pla RADCAT, el municipi està OBLIGAT a elaborar un PAM donat que té una o més instal·lacions de vigilància radiològica (del sector de valorització de metalls) i també part del seu terme municipal es troba dintre d'un cercle de radi 1km al voltant d'alguna d'aquestes instal·lacions.

RISC 6: SECTOR QUÍMIC

Descripció:

La normativa actual respecte els accidents greus es el Reial decret 840/2015, del 21 de setembre, pel qual s'aproven mesures de control dels riscos inherents als accidents greus en els qual intervinguin substàncies perilloses.

- Anàlisi històrica:

No existeixen antecedents d'accidents en el transport de mercaderies perilloses en el municipi.

- Instal·lacions industrials:

En el municipi existeixen instal·lacions químiques de nivell alt d'acord amb la normativa d'accidents greus (Reial Decret 948/2005) i també, te en el seu territori elements vulnerables dins de la zona d'intervenció i alerta d'instal·lacions de nivell alt ubicades en municipis veïns.

- Dabeer, S.A.

En el municipi hi ha també una empresa química de nivell baix d'acord amb la normativa d'accidents greus:

- Preval SA

- Infraestructures de suport

Estacions meteorològiques:

SABADELL: Estació meteorològica automàtica (XEMA)

SANT CUGAT DEL VALLÈS: Estació meteorològica automàtica (XEMA)

RISC 7: INUNDACIÓ

Descripció

Segons el pla INUNCAT es preveu una situació meteorològica de perill (SMP) de nivell 1 quan se superin: els 20mm/30min o els 100mm/24h.

Es preveu una SMP de nivell 2 quan se superin: els 40mm/30min o els 200/24h.

- Anàlisi històrica:

1962 Desbordament del riu Ripoll que va provoca tant pèrdues econòmiques com humanes.

1982 Pujada important del Torrent d'en Gorgs sense conseqüències.

2005 Desbordament del Torrent d'en Gorgs ocasionant danys materials.

2009 Desbordament del Torrent d'en Gorgs ocasionant danys materials.

- Paràmetres geològics:

Al terme municipal de Barberà del Vallès discorre el riu Ripoll, i el ris d'inundacions està determinat per la cartografia de riscos establerta per la Generalitat. En la següent figura es pot observar que les zones potencialment inundables estan vinculades a zones pròximes al curs natural del riu Ripoll:



Risc d'inundacions (Institut Cartogràfic de Catalunya)

RIU RIPOLL: El Ripoll neix al sot del Galí, a la serra de Granera, al municipi de Sant Llorenç Savall a 640 m d'altitud dins el Parc de Sant Llorenç de Munt i l'Obac. Va cap al sud entre les serres del Farell i Sant Llorenç, passa per Sant Feliu del Racó, Castellar del Vallès, Sabadell, Barberà del Vallès, Ripollet i Montcada i Reixac, on s'uneix al Besòs. Els principals afluents són, per l'esquerra, el torrent de Canyelles, el de la Tosca (també anomenat torrent de Colobrers o de Can Pagès) i el Riutort; i, per la dreta, el torrent de Ribatellada o de Botelles, el riu Sec i la riera de Sant Cugat. El Riusec, de 23 Km de longitud, està format per la unió dels torrents de la Baztuca, de la Grípia i de la Riereta. La longitud del curs principal del riu és de 39,2 Km i la totalitat dels afluents tenen un recorregut de 181,5 Km.

RIERA D'EN GORS: Torrent que transcorre des de Sabadell, Barberà del Vallès (pel barri de Can Gorgs II) a Cerdanyola del Vallès

TORRENT DE CAN LLOBATERES: Torrent que transcorre des de Sabadell, Barberà del Vallès (pel barri de Can Gorgs II) a Cerdanyola del Vallès

TORRENT MAS DURAN: Torrent que transcorre pel Municipi de Montcada i Reixac, passant pel polígon industrial can Salvatella a Barberà del Vallès

TORRENT BOSCÀ: Torrent que transcorre des del barri de can Serra fins a ser afluente del propi riu Ripoll al Municipi de Barberà del Vallès

TORRENT TORTUGUER: Torrent que transcorre pel polígon industrial Can Salvatella al costat del carrer Torrent Tortuguer.

• Altres infraestructures:

3 Ut pous a la plataforma del riu Ripoll, 1 Ut de pou a Escaiola i 1 Ut a la Depuradora d'aigües.

• Estacions meteorològiques:

SABADELL: Estació meteorològica automàtica (XEMA)

SANT CUGAT DEL VALLÈS: Estació meteorològica automàtica (XEMA)

- Punts de vigilància nivell d'aigua
a l'empresa SABEMSA situada a c/ Circumval·lació, 14.

RISC 8: TRANSPORT DE MERCADERIES PERILLOSES

Descripció

- Anàlisi històrica:

No existeixen antecedents d'accidents en el transport de mercaderies perilloses en el municipi.

- Estacions i Construccions de transport existents:

Les construccions de transports que es poden veure afectades per aquest risc son les que s'indiquen a continuació:

arxa viària	arxa ferroviària
<ul style="list-style-type: none">• Autopista AP-7 NIVELL DE PERILL MOLT ALT• Autopista C-58 NIVELL DE PERILL ALT• Nacional N150 Montcada a Terrassa. NIVELL DE PERILL MIG	<ul style="list-style-type: none">• Ferrocarril -Nus Mollet- Castellbisbal Agulles Llobregat NIVELL DE PERILL MOLT ALT

No tenim grans quantitats de benzineres connectades dintre del transport de matèries perilloses i les que tenim estan a distància del risc químic com perquè puguin quedar afectades.

Estacions o zones estacionament mercaderies perilloses

No existeixen en el municipi.

Les zones d'aparcament de mercaderies perilloses s'han de contemplar com a risc químic de PLASEQCAT. El municipi no presenta aquest tipus d'instal·lació.

Subministrament de benzineres en el nucli urbà:

Degut a la ubicació de les benzineres així com el seu escàs número no es necessari la seva incorporació com a risc. Les seves entrades i sortides de vehicles es produeixen dins del trams inclosos a les vies de comunicació previstes a aquest risc.

- Infraestructures de suport

Estacions meteorològiques:

SABADELL: Estació meteorològica automàtica (XEMA)

SANT CUGAT DEL VALLÈS: Estació meteorològica automàtica (XEMA)

RISC 9: NEVADES

Descripció

ALTITUD MÀXIMA	168,00m
ALTITUD MÀXIMA AMB POBLACIÓ / INFRAESTRUCTURES	166,00m
ALTITUD MÍNIMA	76,30m
ALTITUD MÍNIMA AMB POBLACIÓ / INFRAESTRUCTURES	81,30m
ALTITUD DEL NUCLI URBÀ	146,00m

Segons el que determina el PLA NEUCAT, en aquesta altitud, el llindar de situació meteorològica de perill (SMP) de nivells 1,2,3 correspon a l'acumulació de més 0 menys 5cm en 24h, el llindar de SMP de nivells 4,5,6 correspon a l'acumulació de mes de 5cm en 24hores.

METEOR	Graus 1, 2 i 3	Graus 4, 5 i 6
Neu acumulada en 24 hores	gruix > 0 cm entre 0 m i 300 m	gruix > 5 cm entre 0 m i 300 m
	gruix > 2 cm entre 300 m i 600 m	gruix > 15 cm entre 300 m i 600 m
	gruix > 5 cm entre 600 m i 800 m	gruix > 20 cm entre 600 m i 800 m
	gruix > 10 cm entre 800 m i 1000 m	gruix > 30 cm entre 800 m i 1000 m
	gruix > 20 cm entre 1000 m i 1500 m	gruix > 50 cm entre 1000 m i 1500 m

- Anàlisi històrica:

El 8 de març de 2010 es van produir fortes nevades al Municipi de Barberà del Vallès, que van generar la mobilització de tots els efectius existents per tal d'evitar col·lapse i alarma social.

- Paràmetres geològics en les riscs naturals:

No existeixen paràmetres geològics associats aquest risc ja que no tenim zones muntanyoses amb abundància de neu als voltants.

- Estacions i Construccions de transport:

Les construccions de transports que es poden veure afectades per aquest risc son les que s'indiquen a continuació:

Xarxa viària	Xarxa ferroviària
<ul style="list-style-type: none"> • Autopistes AP-7 i C-58 • Nacional N150 Montcada a Terrassa. • B-140 i B-141 	<ul style="list-style-type: none"> • Ferrocarril Granollers -Nus Castellbisbal nord

- Infraestructures de suport:

Estacions meteorològiques:

SABADELL: Estació meteorològica automàtica (XEMA)

SANT CUGAT DEL VALLÈS: Estació meteorològica automàtica (XEMA)

Llocs de vigilància

Les zones altes del Municipi de Barberà del Vallès son considerades zones de vigilància del nivell de la neu i el control de temperatura

Punts d'emmagatzematge i subministra de fundent:

Punts d'emmagatzematge de fundent	Punts de subministrament de fundent
<ul style="list-style-type: none"> • Carrer Circumval·lació, 18 5000kg Sal per neu. 	<ul style="list-style-type: none"> • Grupo Salina Camí Reial, 14 (Palau de Plegamans). • Tot Sal 55 Avda. Girona, 5 (Riudellots de la Selva). • Salinera de Cardona Escorials, s/n (Cardona).

Zones d'aparcament especial

Localització	Direcció / Característiques
Baricentro	Pàrquing comercial a l'aire lliure. Sector Baricentro
Aparcament de l'Estació	Pàrquing públic a l'aire lliure. Pça. Josep Badia.
Aparcament Mercadet	Pàrquing públic restringit a l'aire lliure. C/ Grugliasco, 2
Aparcament Ca n'Amiguet	Pàrquing públic a l'aire lliure. Ca n'Amiguet
Aparcament Torre d'en Gorgs	Pàrquing públic a l'aire lliure. Masia Can Gorgs
Aparcament Moragas, 110	Pàrquing públic a l'aire lliure. Dr. Moragas, 110
Carrer Molí d'en Planes	Estacionar vehicles y camions a carrer per tall de c/ Castell de Barberà
Carrer Gorgs Lladó	Estacionar vehicles y camions a carrer per tall al propi c/ Gorgs Lladó
Carrer Puig dels Tudons	Estacionar vehicles y camions a carrer per tall Avda. Castell de Barberà

Zones de col·locació de cadenes

Localització	Característiques
Baricentro	Pàrquing comercial a l'aire lliure. Sector Baricentro
Aparcament de l'Estació	Pàrquing públic a l'aire lliure. Pça. Josep Badia.
Aparcament Mercadet	Pàrquing públic restringit a l'aire lliure. C/ Grugliasco, 2
Aparcament Ca n'Amiguet	Pàrquing públic a l'aire lliure. Ca n'Amiguet

Aparcament Torre d'en Gorgs	Pàrquing públic a l'aire lliure. Masia Can Gorgs
Aparcament Moragas, 110	Pàrquing públic a l'aire lliure. Dr. Moragas, 110
Carrer Molí d'en Planes	Estacionar vehicles y camions a carrer per tall de c/ Castell de Barberà
Carrer Gorgs Lladó	Estacionar vehicles y camions a carrer per tall al propi c/ Gorgs Lladó
Carrer Puig dels Tudons	Estacionar vehicles y camions a carrer per tall Avda. Castell de Barberà

Punts de tall previstos a les carreteres i/o vies urbanes que passen pel municipi

Codi de la carretera	Punt quilomètric inicial	Punt quilomètric final	Titular de la via
Verneda/Crusafont	Verneda, 12	Crusafont,10	Municipal
Castell Barberà	Rda, Unió, 1	Castell Barberà, 5	Municipal
Salvatella / Gorgs Lladó	Avda. Salvatella / GorgsLladó	Gorgs Lladó, 133	Municipal
Sector Baricentro	Sortida Rda Unió	Entrada Rda. Unió	Privat

RISC 10: AERONAUTIC

Descripció

Correspon a accidents aeronàutics i emergències de qualsevol tipus que es produeixin als aeroports, aeròdroms i heliports (PTOP, privats i hospitalaris.)

- Anàlisi històrica

No existeixen antecedents de cap accident en el municipi degut al transport aeronàutic.

- Estacions i construccions de transport existents.

Aeroports, aeròdroms i heliports

Aeroport de Sabadell; aeròdrom destinat, bàsicament a vols d'ensenyament de pilots d'aviació i helicòpter.

Aquest instal·lació tot i no trobar-se dintre del municipi de Barbera del Vallès s'ha de tenir en compte ja que els vols si que passen per l'espai aeri del municipi.

Xarxes viaries i ferroviàries

Les construccions de transports que es poden veure afectades per aquest risc son les que s'indiquen a continuació:

Xarxa viaria	Xarxa ferroviària
• Autopistes AP-7 i C-58	• Ferrocarril Rodalies RENFE

• Infraestructures de suport:

Estacions meteorològiques:

SABADELL: Estació meteorològica automàtica (XEMA)

SANT CUGAT DEL VALLÈS: Estació meteorològica automàtica (XEMA)

Estacions per donar atenció als ferits:

- Instal·lació Esportiva Municipal Can Serra
Pg Doctor Moragas, 112 08210 Barbera del Vallès
- Instal·lació Esportiva Municipal Pavelló Maria Reverter
C/Maria Reverter, 80 08210 Barbera del Vallès

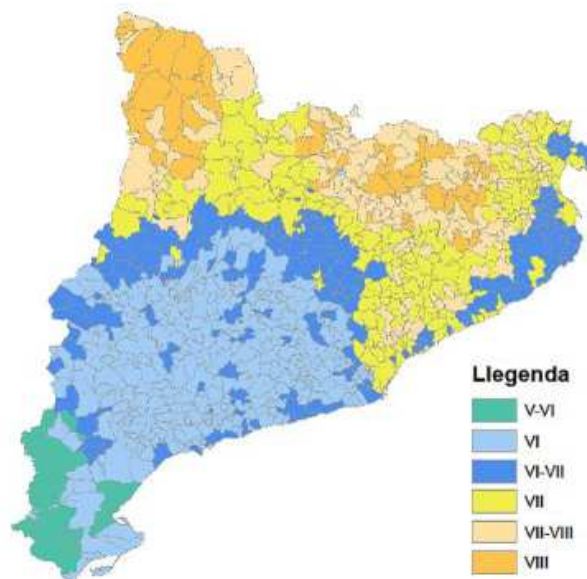
Hospitals i centres d'atenció primàries

- Corporació Sanitaria Parc Taulí
Parc Taulí, 1 08208 Sabadell
- Centre d'assistència primària
c/ Verge Assumpció, 37. 08210 Barbera del Vallès
- Centre d'assistència primària
Plaça Rosa dels Vents 08210 Barbera del Vallès

RISC 11: SISMIC

Descripció

El mapa que determina les diferents àrees del territori en funció de la seva perillositat sísmica és el mapa de zones sísmiques considerant l'efecte de sòl.



Segons l'escala d'intensitat macrosísmica -MSK-(intensitat màxima percebuda per a un període de retorn de 500anys) el municipi pot patir un sisme de nivell VII-VIII que significa:

Grau VII Danys a les construccions

a) La majoria de les persones s'esporgueixen i corren cap al carrer. Moltes tenen dificultat per mantenir-se dempeus. Les vibracions són percebudes per persones que condueixen automòbils.

b) Sonen les campanes grans. En alguns casos, es produeixen esclavissades en carreteres que passen per vessants amb pendents acusats; es produeixen danys en juntes de canalitzacions i apareixen fissures en murs de pedra.

S'aprecia onatge a les llacunes i l'aigua s'enterboleix per remoguda del fang. Canvia el nivell de l'aigua dels pous i el cabal de les deus. En alguns casos, tornen a rajar deus que estaven seques i s'assequen d'altres que rajaven. En certs casos es produeixen esclavissades en talussos de sorra o de grava.

c) Moltes construccions del tipus A sofreixen danys greus (classe 3) i algunes inclús destrucció (classe 4). Moltes construccions del tipus B sofreixen danys moderats (classe 2). Moltes construccions del tipus C experimenten danys lleugers (classe 1).

Grau VIII .Destrucció d'edificis

a) Por i pànic general, també en persones que condueixen automòbils.

b) En alguns casos es trenquen branques dels arbres. Els mobles, fins i tot els pesats, es desplacen o tomben. Els llums penjats sofreixen danys parcials. Petites esclavissades als vessants de barrancs i en les trinxeres i terraplens amb pendents pronunciats. Esquerdes a terra d'uns quants centímetres d'amplada. S'enterboleix l'aigua dels pous. Apareixen noves deus. Tornen a tenir aigua els pous secs i s'assequen els existents. En molts casos canvia el cabal i el nivell d'aigua de les deus i pous.

c) Moltes construccions del tipus A sofreixen destrucció (classe 4) i algunes col·lapse (classe 5). Moltes construccions del tipus B sofreixen danys greus (classe 3) i algunes destrucció (classe 4). Moltes construccions del tipus C sofreixen danys moderats (classe 2) i algunes greus (classe 3). De vegades, es produeix el trencament d'algunes juntes de canalitzacions. Les estàtues i monuments es mouen i giren. S'ensorren murs de pedra.

Els districtes que podrien quedar mes afectats son el de la Romànica i Casc Antic be perquè son els que tenen edificacions mes altes o bé mes antigues. La quantitat edificis que podrien quedar afectats es d'un 25%.

- Anàlisi històrica

Sismes registrats que han afectat al municipi:

Epicentre	Magnitud ¹	Any	Danys ²
Alta Ribagorça	-	02/03/1373	VIII-IX
Girona	-	02/05/1404	VII
Amer	-	13/03/1427	VII-VIII
Amer	-	14/03/1427	VII-VIII
Amer	-	15/03/1427	VII
Amer	-	19/03/1427	VIII
Amer	-	22/04/1427	VII-VIII
Olot	-	15/05/1427	VIII-IX
Caldes de Malavella	-	17/06/1427	VII-VIII
Queralbs	-	02/02/1428	IX-X
Puigcerdà	-	11/01/1430	V-VI
Cardedeu	-	24/05/1448	VII-VIII
Perpinyà	-	16/09/1450	VII
Prades (Fr)	-	27/12/1755	VI-VII
Prades (Fr)	-	27/12/1755	VI-VII
Prats de Molló	-	25/12/1772	VI
Auch (Fr)	-	30/04/1775	V-VI
La seu d'Urgell	-	31/05/1788	VI
Bagneres de Luchon (Fr)	-	10/04/1813	VI
Saint Paul Fenouillet (Fr)	-	19/02/1838	V-VI
Tivissa	-	03/10/1845	VI-VII
Tivissa	-	07/10/1845	VI-VII
Sant Joan de les Abadesses	-	25/01/1852	V-VI
Sant Joan de les Abadesses	-	29/01/1852	V-VI
Lessui	-	06/01/1853	V-VI
Bagneres de Luchon (Fr)	-	05/12/1855	VII
Bagneres de Luchon (Fr)	-	15/01/1870	VII
Latour de Carol (Fr)	-	21/01/1870	V-VI
Puigcerdà	-	04/02/1876	V-VI
Arbúcies	-	22/10/1882	V-VI
Malgrat de mar	-	28/09/1887	VI
Sant Celoni	-	08/07/1895	VI
Roses	-	20/04/1903	VI
Perpinyà (Fr)	-	18/12/1906	VI
Torre de la ribera (Osca)	-	22/10/1907	VII
Sant Esteve d'en Bas	-	06/04/1909	VI
Masnou	-	24/05/1909	VI
Badalona	-	12/06/1909	VI
Montagut	-	14/07/1912	VI
Teià	-	22/11/1912	VI
Perpinyà (Fr)	-	19/11/1913	VI
Benasque (Osca)	-	07/08/1914	VII
Eriste (Osca)	-	11/08/1914	VII
Garraf	-	23/10/1917	VI
Boí	-	29/11/1919	VI
Quillan (Fra)	-	28/11/1920	VI
Saint Paul Fenouillet (Fra)	-	23/09/1922	VIII
Vielha	-	19/11/1923	VIII
Vielha	-	27/02/1924	VI
Sant Celoni	-	12/03/1927	VII
Cabrils	-	28/11/1928	VI
Capdella	-	22/10/1945	VI
Bareges (Fra)	4.6	25/11/1958	VII
Lles de Cerdanya	4.3	14/03/1970	VI
Estagel (Fra)	3.4	03/11/1978	VI
Prats de Molló (Fra)	3.5	05/12/1979	VI
Costa del Maresme	4.0	26/09/1994	--
Costa de Tarragona	4.6	15/05/1995	--
Sant Pau de Fenollet (França)	5.2	18/02/1996	--
Vilafranca de Conflent (França)	3.2	12/02/1997	--
Font/Romeu (França)	2.8	20/03/1997	--

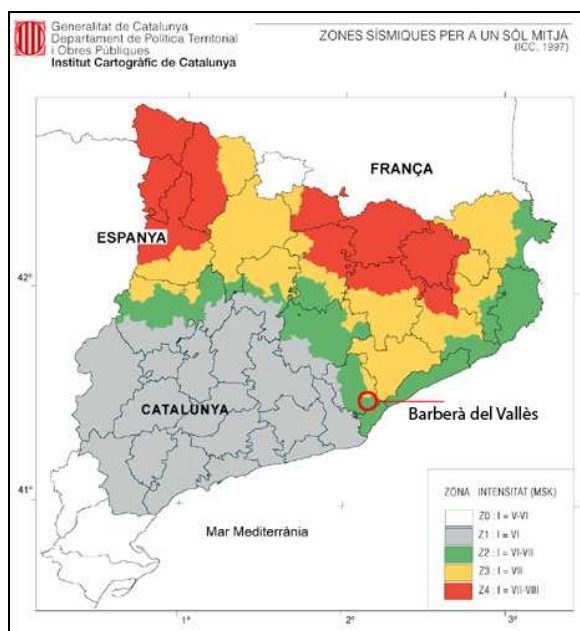
Oscà	3.4	02/07/1997	--
Alt Urgell	2.8	22/09/1997	--
La Selva	2.9	12/02/1998	--
Bagnères de Luchon (França)	5.0	04/10/1999	--
La Garrotxa	3.5	03/01/2000	--
Pallars Sobirà	2.6	29/05/2000	--
Berguedà	2.7	03/06/2001	--
Departament d'Hautes Pyrénées (França)	4.3	16/05/2002	--
La Selva	2.7	13/06/2002	--
La Selva	3.4	21/06/2002	--
Departament d'Hautes Pyrénées (França)	4.4	12/12/2002	--
Ripollès	3.8	26/02/2003	--
Argèlia	6.6	26/05/2003	--
La Selva	3.0	25/10/2003	--
Alta Ribagorça	3.2	03/02/2004	--
Ripollès	3.4	01/06/2004	--
Ripollès	3.0	04/06/2004	--
Departament d'Ariège (França)	3.4	18/07/2004	--
Navarra	4.5	18/09/2004	--
Ripollès	4.0	21/09/2004	--
Ripollès	3.3	23/09/2004	--
Navarra	3.8	30/09/2004	--
Maresme	2.4	04/10/2004	--
Departament de Pyrenées Atlantiques (França)	3.8	07/10/2004	--
Maresme	2.6	02/12/2004	--
Maresme	2.2	05/12/2004	--
Ripollès	2.8	21/12/2004	--
Vall d'Aran	3.1	15/01/2005	--
Alta Ribagorça	2.4	17/01/2005	--
La Selva	2.9	09/02/2005	--
Alta Ribagorça	3.5	26/02/2005	--
Ripollès i Vall d'Aran	2.4	29/03/2005	--
Alt Urgell	2.9	27/12/2005	--
La Cerdanya	3.0	07/02/2006	--
Vallès Oriental	2.4	22/03/2006	--
Alt Urgell	2.6	03/08/2006	--
Departament d'Hautes Pyrénées (França)	5.0	17/11/2006	--
Baix Empordà	3.3	28/03/2007	--
Pallars Jussà	2.8	09/04/2007	--
Alt Urgell	2.4	07/07/2007	--
Alta Ribagorça	3.2	13/07/2007	--
Anoia	3.3	08/08/2007	--
Pallars Sobirà	3.0	11/09/2007	--
Baix Llobregat	3.2	11/10/2007	--
Departament d'Hautes Pyrénées (França)	3.9	15/11/2007	--
Oscà	3.5	15/02/2008	--
Gironès	2.5	22/02/2008	--
Vall d'Aran	2.5	16/03/2008	--
La Selva	3.1	22/06/2008	--
La Selva	3.8	23/07/2008	--
Maresme	3.8	16/08/2008	--
Alt Urgell	2.6	04/01/2009	--
Baix Penedès	2.5	15/01/2009	--
La Selva	2.2	10/02/2009	--
Vall d'Aran	1.6	10/06/2009	--
Maresme	2.3	19/06/2009	--
Ripollès	2.4	24/02/2010	--
Departament d'Hautes Pyrénées (França)	4.2	01/04/2010	--
La Selva	3.6	19/12/2010	--

La Selva	2.7	03/01/2011	--
Alta Ribagorça	2.0	20/03/2011	--
Baix Empordà	2.5	24/03/2011	--
Maresme	2.7	10/01/2012	--
Alt Empordà	1.3	24/01/2012	--
Alt Empordà	2.5	08/02/2012	--
La Cerdanya	2.6	10/02/2012	--
Maresme	2.9	11/04/2012	--
Alta Ribagorça	2.6	19/04/2012	--
La Selva	2.6	28/04/2012	--
Pallars Sobirà	3.0	22/05/2012	--
Ripollès	2.6	08/06/2012	--
Osca	2.7	27/06/2012	--
Ariège	2.4	29/06/2012	--
La Cerdanya	2.5	28/07/2012	--
Prades	2.2	05/08/2012	--
Pallars Sobirà	2.3	17/08/2012	--
Ariège	2.6	10/12/2012	--
Pyrenees/Atlantiques	4.5	30/12/2012	--
Pallars Sobirà	2.6	05/01/2013	--
Osca	2.3	15/01/2013	--
Prades	2.6	03/04/2013	--
Ariège	2.9	14/04/2013	--
Osca	2.6	03/05/2013	--
La Cerdanya	2.4	28/05/2013	--
La Selva	2.3	25/06/2013	--
Garrotxa	2.2	23/07/2013	--
Castelló / Tarragona	2.7	10/09/2013	--
Castelló / Tarragona	2.8	13/09/2013	--
Castelló / Tarragona	2.7	18/09/2013	--
Castelló / Tarragona	2.9	19/09/2013	--
Castelló / Tarragona	3.6	24/09/2013	--
Castelló / Tarragona	3.0	25/09/2013	--
Castelló / Tarragona	3.6	29/09/2013	--
Castelló / Tarragona	3.9	30/09/2013	--
Castelló / Tarragona	4.2	01/10/2013	--
Castelló / Tarragona	4.3	02/10/2013	--
Castelló / Tarragona	3.3	03/10/2013	--
Castelló / Tarragona	3.7	04/10/2013	--
Perpignan	2.3	05/10/2013	--
Pallars Sobirà	2.2	24/10/2013	--
La Noguera	2.0	26/12/2013	--
Solsonès	3.0	04/02/2014	--
Alta Ribagorça	2.3	15/02/2014	--
Costa Girona	3.9	19/03/2014	--
Pallars Sobirà	3.1	06/04/2014	--
Ripollès	2.4	28/04/2014	--
Hautes/Pyrénées	4.6	29/04/2014	--
Segrià	1.9	08/07/2014	--
Costa Tarragona	2.3	28/08/2014	--
Costa Tarragona	2.6	30/10/2014	--
Costa Tarragona	2.7	04/11/2014	--
Osca	3.2	21/11/2014	--
Pallars Sobirà	2.8	07/12/2014	--
Costa del Montsià	2.4	27/01/2015	--
Pallars Sobirà	2.2	29/01/2015	--
Costa Baix Ebre	2.4	14/03/2015	--
Costa Baix Ebre	3.4	09/04/2015	--
Ripollès	2.5	20/07/2015	--
Vallès Oriental	2.6	26/07/2015	--
Vallès Oriental	2.6	02/08/2015	--
Mar Alt Empordà	3.0	28/09/2015	--

- **(1)** Escala Richter / **(2)** Escala Mercalli
- Dades obtingudes de l'Institut Cartogràfic i Geològic de Catalunya.
- Paràmetres geològics en els riscos naturals

Barberà del Vallès es situa a la fosa del Vallès-Penedès. Aquest accident tectònic es troba reomplert per materials sedimentaris continentals. Principalment el materials sedimentaris son argiles compactes amb intercalacions de gresos i conglomerats.

Les principals falles vinculades a la fosa del Vallès-Penedès tenen una baixa activitat sísmica i condicionen el baix risc sísmic de la zona. A la següent figura es pot observar l'emplaçament del terme municipal de Barberà del Vallès que es classifica com risc moderat a baix (zona 2):



Risc Sísmic (Institut Cartogràfic de Catalunya)

- Estacions i construccions de transports existents.

Punts singulars respecte l'efecte dòmino:

Xarxa viària

Carretera/autopista	Titularitat	Punts quilomètrics (origen-destí)	Ponts i túnels
AP-7 (B-30) (E-15)	ACESA	148-372	Caixó / Drenatge transversal
AP-7 (B-30) (E-15)	ACESA	148-236	P.S.A / Ferrocarril Barcelona-Lleida
AP-7 (B-30) (E-15)	ACESA	147-969	P.S.A / Ramal enllaç Vallès
AP-7 (B-30) (E-15)	ACESA	147-826	P.S.A / Carretera
AP-7 (B-30) (E-15)	ACESA	147-764	P.S.A / Carretera
AP-7 (B-30) (E-15)	ACESA	147-120	Viaducte / Riu Ripoll
AP-7 (B-30) (E-15)	ACESA	146-771	Pont
AP-7 (B-30) (E-15)	ACESA	146-153	P.S.A / Carretera

			local
B-140 Marge Esquerra	Departament de Territori i Sostenibilitat	1,035-1,278	Pont sobre riu Ripoll
B-140 Marge Dret	Departament de Territori i Sostenibilitat	1,275-2,580	Pont sobre riu Ripoll
B-141	Departament de Territori i Sostenibilitat	1,570-4,582	Pont sobre AP-7 Pont sobre la línia Ferrocarri Granollers- Castellbisbal
N-150	Departament de Territori i Sostenibilitat	6,457-6,512	Pont sobre AP-7
C-58	Departament de Territori i Sostenibilitat	5,995-6,250	Pont sobre N-150

Línia de ferrocarril	Dades	Ponts i túnels
Barcelona- Lleida	Dependència: ADIF (Rodalies) Estacions/Baixadors: Barberà	- Pas inferior Estació Barberà: Km 347,800 Longitud: 4 m - Pont Nº 1: Km 348,900 Longitud: 120 m - Pont Nº 2: Km 348,200 Longitud: 35 m
Granollers- Castellbisbal	Dependència: ADIF (Rodalies) Estacions/Baixadors:	- Pont sobre riu Ripoll

RISC 12: RADIOLOGIC

Descripció:

Aquest risc per a les persones es degut a al presencia de materials radioactius.

Aquestes emergències es poden originar dins d'instal·lacions radioactives (que treballen amb materials radioactius), o fora o en instal·lacions nuclears diferents de les centrals nuclears. També es poden originar en instal·lacions no radioactives on, de forma excepcional, criminal o inadvertida, s'emmagatzemin, es processin o es manipulin materials radioactius (ex. Foneries i instal·lacions de gestió de residus no radioactius).

L'emergència radiològica en una instal·lació radioactiva serà usualment el resultat d'un altre tipus d'emergència, com per exemple un incendi d l'edifici, la inundació de plantes baixes o s'hi troben substàncies radioactives, una explosió de gas, l'ensorrament total o parcial de l'edifici, etc. Aquests esdeveniments poden malmetre la contenció o el blindatge de les fonts radioactives, provocant la seva dispersió i emissió de radiacions ionitzants.

- Anàlisi històrica

No existeixen antecedents de cap accident en el municipi degut al risc radiològic.

- Instal·lacions industrials radioactives

La taula de la pàgina següent detalla quines són les instal·lacions que poden generar accidents radiològics amb afectació al municipi. Es tenen en compte les instal·lacions radioactives de primera, segona i tercera categoria (s'exceptuen les instal·lacions radioactives que només tenen aparells de raigs X o acceleradors de partícules que no poden induir radioactivitat artificial), les instal·lacions nuclears (diferents de centrals nuclears) així com les instal·lacions del sector de valorització de metalls. Per a cada una s'especifica el municipi en el qual s'ubica la instal·lació.

Tipologia d'instal·lacions amb risc d'accident radiològic	Nom de la instal·lació	Adreça	Telèfon de contacte	Municipi d'ubicació de la instal·lació
Instal·lacions radioactives de segona categoria (Reial Decret 1836/1999 i Reial Decret 35/2008)	RITRAMA, SA (Mesurador gruix/gramat/humitat) IRA: 2408 Categoria: 2 Sector: Indústria Dedicació: Mesura gruix/grama/t/humitat Eq. Mób. ----- FEAA: ----- FNE: ----- lode: -----	Av. Castell Barberà, 30		Barberà del Vallès
Instal·lacions radioactives de tercera categoria (Reial Decret 1836/1999 i Reial Decret 35/2008)	CORPORACIÓ SIDERÚRGICA SA (Fluoresc./difracció RX)	Av. Can Roqueta, 17-29		Sabadell
Instal·lacions del sector de valorització de metalls	LAJO I RODRIGUEZ (Recuperació) Codi: IVR-025 Sector d'activitat: Recuperació	C/Salut, 5		Barberà del Vallès

- Infraestructures de suport

Estacions meteorològiques

SABADELL: Estació meteorològica automàtica (XEMA)

SANT CUGAT DEL VALLÈS: Estació meteorològica automàtica (XEMA)

Dades meteorològiques

Direcció dels vents dominants	Freqüència
N	5,2
NNE	4,2
NE	3,4
ENE	3,4
E	3,1
ESE	3,6
SE	6,4
SSE	3,9
S	3,7
SSW	3,9
SW	5,0
WSW	9,3
W	12,6
WNW	10,9
NW	7,3
NNW	4,9
Calmes (vent < 0,5 m/s)	9,2

Altres característiques meteorològiques del municipi

Fenomen	Descripció i època
Inversió tèrmica	Zona amb risc d'inversió tèrmica al Parc Central del Vallès
Boira	Les boires no són molt habituals. Es produeixen des de novembre fins a febrer

2.3_Riscos específics

No es contemplen riscos específics en el municipi.

Document 3 Vulnerabilitat municipal

3.1 Àrees o sectors d'afectació

VULNERABILITAT MUNICIPAL			
	SECTOR DE RISC	UBICACIÓ	DESCRIPCIÓ
RISC 1: Transport de viatgers per ferrocarril	Zones properes a la xarxa ferroviària, estació i zones de lliure accés a les vies.	Barri Estació- Ca n'Esteper	Edificacions al voltant de la via i estació de tren
RISC 2: Emergències per onades de calor	Tota la població	Zona Urbana	Tota la ciutadania, especialment Infants i Gent Gran.
RISC 3: Emergències per pandèmies	Tota la població	Zona Urbana	Tota la ciutadania, especialment Infants i Gent Gran
RISC 4: Emergències per concentració de persones	Zones on es produeixi la concentració de persones i afectació a la població participant en la concentració.	Zona urbana	-Cavalcada de Reis /gener/rua/aforament aproximat 4000per -Tres Tombs/Gener o febrer/Rua/1000per -Carnaval-judici de Carnestoltes/febrer-març/Rua de 2000per -Aplec del pa/Abril-maig/La Romànica/500persones Bicicletada/maig/2000per -Mercat medieval/La Romànica/500pers -Festa Major/juliol/1000 pers. -Diada 11 setembre/Plaça de la Vila/500pers -Il·luminació Nadal/Desembre/Plaça de la Vila/500pers
RISC 5: Ventades	Tot el municipi.	Zona urbana	Edificis, construccions i panells publicitaris, vells, en mal estat o en obres,

		Zona industrial	Línies d'abastament del corrent elèctric que poden tombar per la força del vent.
		Vies de circulació	Carrers amb circulació de vehicles que poden estar tallats per la caiguda d'arbres. (Carretera Barcelona)
RISC 6: Sector Químic	Zones d'afectació segons PLASEQCAT.	Zona Industrial Santa Perpetua de Mogoda Ronda de l'Est, N150 Ronda Santa Maria	Instal·lació de Dabeer SA _NIVELL ALT. Categoria de risc 3A B ZI i 116m i ZA màxima 363m al voltant de l'empresa.
		Zona industrial	Instal·lació de Preval SA_ NIVELL BAIX zona 500m al voltant de l'empresa
RISC 7: Inundació	Zones de desbordament de torrents, rius i rieres	Àrees de pas del riu Ripoll Entorn Molí d'en Santo	Desbordament del riu Ripoll en zones al marge del riu
		Torrent d'en Gorgs Bosc de Can Gorgs	Acumulació d'aiguat al Bosc de Can Gorgs i clavegueram inferior a T50
		Torrent Boscà Glorieta del c/ Arquímedes	Acumulació d'aiguat a la Glorieta del c/ Arquímedes i punt conflictiu de clavegueram.
		Torrent de Can Llobateres Entorn plataforma del Riu Ripoll amb Torrent Can Llobateres	Desbordament del riu Ripoll amb el Torrent de Can Llobateres en zones al marge del riu, als dos sentits i a zona industrial.
		Torrent Tortuguer Entorn a Torrent Tortuguer	Punt no definit, segons els possibles aiguats

		Torrent Mas Duran Entorn Mas Duran	Acumulació d'aiguat a zona industrial Can Salvatella, terrenys de c/ Gorgs Lladó
	Carrer ubicats en baixes altituds o punts on conflueixen zones descendents.	Zona urbana Glorieta del Parc	Acumulació d'aiguat als terrenys colindants a la Glorieta del Parc
		Zona urbana Carrer Bellavista	Acumulació d'aiguat per punt de clavegueram conflictiu
		Zona urbana Gorgs Lladó	Punts conflictius clavegueram
		Zona urbana Dr. Crusafont	Punts conflictius clavegueram
		Zona urbana Carrer Verneda	Acumulació d'aiguat per torrent i clavegueram inferior a T50. Segons la quantitat de pluja pot haver-hi risc d'esllavissades
		Zona comercial Sector Baricentro	Punts conflictius clavegueram
RISC 8: Transport de mercaderies perilloses	Zones incloses a menys de 500m de la xarxa viaria de transport de mercaderies perilloses	AP-7 Nucli urbà i Zona industrial	Afectació de 500m a banda i banda de la via. Nivell de flux molt important
		N-150 Nucli urbà	Afectació de 500m a banda i banda de la via.
		C-58 Barri Can Gorgs i sector Baricentro	Afectació de 500m a banda i banda de la via. Nivell de flux important
		Zona urbana sud. Granollers-Nus Castellbisbal Nord	Afectació de 500m a banda i banda de la via.

RISC 9: Nevades	Tot el municipi donat que no hi ha molta diferència altitudinal	Carretera Verneda a Doctor Crusafont	Aquesta via transcorre per una zona ombrívola i freda, on és important l'acumulació de neu i formació de plaques de gel. Uneix la zona urbana amb l'industrial. També es transitada per anar a Sabadell-Mollet per la B-140
		N-150	Carretera nacional amb trams que transcorren per zones ombrívols, sent susceptibles a formar plaques de gel. És molt transitada. Uneix Barcelona, amb Sabadell i Terrassa.
		C-58	Autopista amb alt volum de trànsit, que en cas de nevades es produirien importants col·lapses al ser una situació poc habitual i la majoria dels vehicles no estan preparats per aquests fenòmens.
		Ronda Santa Maria	És una ronda molt transitada i utilitzada pels vehicles que volen unir Sabadell- Terrassa, amb Barcelona. Transcorreix per nucli urbà i industrial.
		Ronda de l'Est	És un vial molt transitat i utilitzat pels vehicles que volen unir Badia del Vallès amb Sabadell i Barcelona.
		Avda. Castell Barberà	És un vial que uneix el polígon industrial Provasa amb el nucli de població. Té una inclinació forta al seu inici-

		c/ Gorgs Lladó	És un vial secundari, però per les seves característiques de pendent resulta adient el seu control i tall, cas que sigui necessari.
		Rotonda N-150 / Cerdanyola	És l'entrada principal i sortida del Municipi. Cas de nevada, cal assegurar el gir amb carrer Cerdanyola degut a les seves característiques constructives d'inclinació.
		Xarxa ferroviària Estació de rodalies RENFE.	L'estació disposa de dos nivells amb pas de vianants sota les vies. Té zones ombrívols on és important l'acumulació de neu i formació de plaques de gel.
RISC 10: Aeronàutic	L'aeroport de Sabadell a efectes de càlcul de vulnerabilitat es considera aeròdrom. Municipi en zona I segons AEROCAT.	La totalitat del municipi	Zona I i Zona II de l'aeroport de Sabadell, així com els 8 km que envolten dita instal·lació
RISC 11: Sísmic	Tot el municipi	Barri del Casc Antic. Barri de la Romànica	La població de Barberà del Vallès té un 8,4% d'habitatges anteriors a l'any 1950, essent aquest grup de risc potencial davant d'un moviment sísmic de certa virulència.
		Barri eixample Plaça Europa Barri la Romànica Zona parc Central/Can Llobet	Un altre grup de risc són els edificis amb 5 o més pisos d'alçada que suposen un 12,3% del total. Es troben repartits per diferents barris arreu del municipi, però el risc és menor que en els cas anterior ja que en la majoria dels casos es tracta d'edificis de menys de 20 anys d'antiguitat.

RISC 12: Radiològic	Zones a menys de 500m de les instal·lacions amb fonts de radiacions ionitzants.	Sector industrial de Barbera del Vallès RITRAMA	Isòtop radioactiu: Kr-85. Activitat: 10 ⁴ Encapsulació: si Aplicació de mesures urgents: zona afectada en un radi de 100m. Zona d'alerta: zona afectada en un radi de 200m
		Sector industrial de Sabadell CORPORACIÓ SIDERURGICA	Isòtop radioactiu: Co 60, Ir 192 o Se 75. Activitat: 10 ⁵ , 10 ⁴ , 10 ⁶ Encapsulació: si Aplicació de mesures urgents: zona afectada en un radi de 100m. Zona d'alerta: zona afectada en un radi de 200m
		Sector industrial de Barbera del Vallès LAJO I RODRIGUEZ	Radi 1km i 2km.

3.2 Elements vulnerables

Risc 1: Emergències en el transport de viatgers per ferrocarril

VULNERABILITAT MUNICIPAL						
CODI	NOM	ADREÇA	TELÈFON /ALTRE MITJÀ D'AVÍS	ÚS	SECTOR	UTM
EVE-3	Escola Elisa Badia	Rda. Est, s/n		Escoles	Nucli urbà /Sector 1	426817 4596154
EVE-7	Escola Marta Mata	Torre Esteper, 19		Escoles	Nucli urbà /Sector 1	426452 4596671
EVCV-2	Centre de Promoció Torre d'en Gorgs	Torre d'en Gorgs, 40		Centres Cívics	Nucli urbà /Sector 1	426694 4596126
EVC-2	Casal d'avis Can Gorgs	Rda.Catalunya, 85		Casal d'avis	Nucli urbà /Sector 1	426939 4595979
EVT-1	Estació RENFE	Pl. Josep Badia		Ferrocarril	Nucli urbà /Sector 1	428054 4596991

Els elements especialment vulnerables son els viatgers i els vianants.

Risc 2: Emergències per onades de calor

VULNERABILITAT MUNICIPAL

CODI	NOM	ADREÇA	TELÈFON /ALTRE MITJÀ D'AVÍS	ÚS	SECTOR	UTM
EVC-1	Casal d'avis Centre	Nemesi Valls, 37		Casal d'avis	Nucli urbà /Sector 1	427460 4596713
EVC-2	Casal d'avis Can Gorgs	Rda.Catalunya, 85		Casal d'avis	Nucli urbà /Sector 1	426939 4595979
EVC-3	Casal la Romànica (avis)	Via Sant Oleguer, 20		Casal d'avis	Nucli urbà /Sector 1	427019 4597542
EVCV-1	Centre Cívic Can Amiguet	Via Sant Oleguer, 20		Centres Cívics	Nucli urbà /Sector 1	427064 4597554
EVCV-2	Centre de Promoció Torre d'en Gorgs	Torre d'en Gorgs, 40		Centres Cívics	Nucli urbà /Sector 1	426694 4596126
EVR-1	Residència d'avis Ballesol	Abad Oliva, 24		Residència 3ª edat	Nucli urbà /Sector 1	427448 4596061
EVR-2	Residència Sophos	M. Barberà, 79		Residència 3ª edat	Nucli urbà /Sector 1	426653 4597008
EVR-3	Residència Gent Gran	Rda. Sta. Maria, 117		Residència 3ª edat	Nucli urbà /Sector 1	427109 4596570
EVLL-1	Llar d'infants la Rodona	Nemesi Valls, 37		Llars d' Infants	Nucli urbà /Sector 1	427408 4596703
EVLL-2	Llar d'infants municipal la Xeriola	Pl. A. Gaudí, s/n		Llars d' Infants	Nucli urbà /Sector 1	426915 4596387
EVLL-3	Llar d'Infants municipal la Baldufa	Rda. Oest, 111		Llars d' Infants	Nucli urbà /Sector 1	426734 4596881
EVLL-4	Llar d'infants municipal el Bosquet	J. Ma. Segarra, 20		Llars d' Infants	Zona Industrial /Sector 3	427924 4596444
EVLL-5	Llar d'infants municipal la Rondalla	J. Ma. Segarra, 20		Llars d' Infants	Nucli urbà /Sector 1	426859 4596192
EVLL-6	Llar d'infants municipal la Blava	Pge. Can Gili, 26		Llars d' Infants	Nucli urbà /Sector 1	427240 4597442
EVLL-7	Llar d'infants Petit Kiwi	Crta. Barcelona, 105		Llars d' Infants	Nucli urbà /Sector 1	427403 4596239
EVLL-8	Llar d'infants Iris	Via Sant Oleguer, 17		Llars d' Infants	Nucli urbà /Sector 1	426941 4597532
EVD-1	Deixalleria Municipal	Circumval·lació, 16		Deixalleria	Zona Industrial /Sector 3	427610 459745
EVM-1	Magatzem Brigada Circumval·lació	Circumval·lació, 16		Magatzems	Zona Industrial /Sector 3	427513 4596639
EVM-2	Magatzem Brigada Ripoll	Ripoll, 44		Magatzems	Nucli urbà /Sector 1	427432 4595790
EVM-3	Viver Municipal	Pintor Sorolla, 20		Magatzems	Zona Industrial /Sector 3	427775 4596004
EVM-4	Equipament	Pge.		Magatzems	Zona	426767

	Munic. Arquímèdes (En construcció)	Arquímèdes, 2			Industrial /Sector 3	459725
EVM-5	Magatzem Estoril	Estoril, 4		Magatzems	Zona Industrial /Sector 3	427030 4596789
EVEP-1	Complex esportiu Can Llobet	Doctor Moragas, 268		Poliesportius	Nucli urbà /Sector 1	426800 4596180
EVEP-2	Complex esportiu Elisa Badia	Rda. Est, s/n		Poliesportius	Nucli urbà /Sector 1	427469 4597012
EVEP-3	Complex esportiu Ma. Reverter	Maria Reverter, 80		Poliesportius	Nucli urbà /Sector 1	427295 4596058
EVEP-4	Pavelló Municipal Can Serra	Doctor Moragas, 120		Poliesportius	Nucli urbà /Sector 1	427012 4597468
EVF-1	Camp Fútbol la Romànica	Pge. Romànica, s/n		Camps futbol	Nucli urbà /Sector 1	427479 4596943
EVF-2	Camp Fútbol Antoni Serra	Bosc, 58		Camps futbol	Nucli urbà /Sector 1	427439 4596724

Risc 3: Emergències per pandèmies

VULNERABILITAT MUNICIPAL						
CODI	NOM	ADREÇA	TELÈFON /ALTRE MITJÀ D'AVÍS	ÚS	SECTOR	UTM
EVLL-1	Llar d'infants la Rodona	Nemesi Valls, 37		Llars d' Infants	Nucli urbà /Sector 1	427408 4596703
EVLL-2	Llar d'infants municipal la Xerinola	Pl. A. Gaudí, s/n		Llars d' Infants	Nucli urbà /Sector 1	426915 4596387
EVLL-3	Llar d'Infants municipal la Baldufa	Rda. Oest, 111		Llars d' Infants	Nucli urbà /Sector 1	426734 4596881
EVLL-4	Llar d'infants municipal el Bosquet	J. Ma. Segarra, 20		Llars d' Infants	Zona Industrial /Sector 3	427924 4596444
EVLL-5	Llar d'infants municipal la Rondalla	J. Ma. Segarra, 20		Llars d' Infants	Nucli urbà /Sector 1	426859 4596192
EVLL-6	Llar d'infants municipal la Blava	Pge. Can Gili, 26		Llars d' Infants	Nucli urbà /Sector 1	427240 4597442
EVLL-7	Llar d'infants Petit Kiwi	Crta. Barcelona, 105		Llars d' Infants	Nucli urbà /Sector 1	427403 4596239
EVLL-8	Llar d'infants Iris	Vía Sant Oleguer, 17		Llars d' Infants	Nucli urbà /Sector 1	426941 4597532
EVE-1	Escola Can Llobet	Doctor Moragas,		Escoles	Nucli urbà /Sector 1	426789 4596945

		243				
EVE-2	Escola Can Serra	Abad Oliva, 17		Escoles	Nucli urbà /Sector 1	427357 4596112
EVE-3	Escola Elisa Badia	Rda. Est, s/n		Escoles	Nucli urbà /Sector 1	426817 4596154
EVE-4	Escola del Bosc	J. Ma. Segarra, 20		Escoles	Zona Industrial /Sector 3	427909 4596487
EVE-5	Escola Pau Picasso	Rda. Pau Vila, 19		Escoles	Nucli urbà /Sector 1	426731 4597521
EVE-6	Escola Martí i Pol	Rda. Sta. Maria, 225		Escoles	Nucli urbà /Sector 1	427288 4597377
EVE-7	Escola Marta Mata	Torre Esteper, 19		Escoles	Nucli urbà /Sector 1	426452 4596671
EVC-1	Casal d'avis Centre	Nemesi Valls, 37		Casal d'avis	Nucli urbà /Sector 1	427460 4596713
EVC-2	Casal d'avis Can Gorgs	Rda. Catalunya, 85		Casal d'avis	Nucli urbà /Sector 1	426939 4595979
EVC-3	Casal la Romànica (avis)	Via Sant Oleguer, 20		Casal d'avis	Nucli urbà /Sector 1	427019 4597542
EVCV-1	Centre Cívic Ca n'Amiguet	Via Sant Oleguer, 20		Centres Cívics	Nucli urbà /Sector 1	427064 4597554
EVCV-2	Centre de Promoció Torre d'en Gorgs	Torre d'en Gorgs, 40		Centres Cívics	Nucli urbà /Sector 1	426694 4596126
EVR-1	Residència d'avis Ballezol	Abad Oliva, 24		Residència 3ª edat	Nucli urbà /Sector 1	427448 4596061
EVR-2	Residència Sophos	M. Barberà, 79		Residència 3ª edat	Nucli urbà /Sector 1	426653 4597008
EVR-3	Residència Gent Gran	Rda. Sta. Maria, 117		Residència 3ª edat	Nucli urbà /Sector 1	427109 4596570
EVCAP-1	Centre Assistència Primària	V. Assumpció, 13		Ambulatoris	Nucli urbà /Sector 1	427429 4596845
EVCAP-2	Centre Assistència Primària Rosa dels Vents	Rosa dels Vents, s/n		Ambulatoris	Nucli urbà /Sector 1	426941 4597015
EVH-1	Hotel Campanile	Crta. Barcelona Km. 6,7		Hotels	Indústria Oest / Sector Baricentro	427990 4595652
EVH-2	Hotel Eurostar Barberà Parc	Crta. Barcelona Km. 6,7		Hotels	Indústria Oest / Sector Baricentro	427529 4596135
EVH-3	Hotel Eurostar Executive	Marie Curie, 2		Hotels	Nucli urbà /Sector 1	427091 4596838
EVH-1	Hotel Campanile	Crta. Barcelona Km. 6,7		Hotels	Indústria Oest / Sector Baricentro	427990 4595652
EVH-2	Hotel Eurostar Barberà Parc	Crta. Barcelona Km. 6,7		Hotels	Indústria Oest / Sector Baricentro	427529 4596135
EVH-3	Hotel Eurostar Executive	Marie Curie, 2		Hotels	Nucli urbà /Sector 1	427091 4596838

EVME-4	Sector Baricentro	Crta. Barcelona Km. 6,7		Mercats	Industria Oest / Sector Baricentro	427158 4596662
EVCU-2	Biblioteca	Pl. Constitució, s/n		Cultural	Nucli urbà /Sector 1	427343 4596701
EVCU-3	Teatre	Pl. Cooperativa, s/n		Cultural	Nucli urbà /Sector 1	427432 4596708
EVCU-4	Auditori	Nemesi Valls, 35		Cultural	Nucli urbà /Sector 1	427965 4595751
EVA-1	Ajuntament	Generalitat, 70		Ajuntament	Nucli urbà /Sector 1	426961 4596397

Risc 4: Emergències per concentració de persones:

Els elements vulnerables que es puguin veure afectats per una emergència (la vulnerabilitat de l'activitat es contempla als corresponents Paus o protocols emergència.)

Risc 5: Emergències per risc de ventades

VULNERABILITAT MUNICIPAL						
CODI	NOM	ADREÇA	TELÈFON /ALTRE MITJÀ D'AVÍS	ÚS	SECTOR	UTM
EVME-2	Mercadet	Grugliasco, 2		Mercats	Nucli urbà /Sector 1	426775 4595745
EVME-4	Sector Baricentro	Crta. Barcelona Km. 6,7		Mercats	Industria Oest / Sector Baricentro	427158 4596662
EVE-1	Complex esportiu Can Llobet	Doctor Moragas, 268		Poliesportius	Nucli urbà /Sector 1	426800 4596180
EVE-2	Complex esportiu Elisa Badia	Rda. Est, s/n		Poliesportius	Nucli urbà /Sector 1	427469 4597012
EVE-3	Complex esportiu Ma. Reverter	Maria Reverter, 80		Poliesportius	Nucli urbà /Sector 1	427295 4596058
EVE-4	Pavelló Municipal Can Serra	Doctor Moragas, 120		Poliesportius	Nucli urbà /Sector 1	427012 4597468
EVF-1	Camp Fútbol la Romànica	Pge. Romànica, s/n		Camps futbol	Nucli urbà /Sector 1	427479 4596943
EVF-2	Camp Fútbol Antoni Serra	Bosc, 58		Camps futbol	Nucli urbà /Sector 1	427439 4596724
EVM-3	Viver Municipal	Pintor Sorolla, 20		Magatzems	Zona Industrial /Sector 3	427775 4596004
EVLL-1	Llar d'infants la Rodona	Nemesi Valls, 37		Llars d' Infants	Nucli urbà /Sector 1	427408 4596703
EVLL-2	Llar d'infants municipal la Xerinola	Pl. A. Gaudí, s/n		Llars d' Infants	Nucli urbà /Sector 1	426915 4596387

EVLL-3	Llar d'infants municipal la Baldufa	Rda. Oest, 111		Llars d' Infants	Nucli urbà /Sector 1	426734 4596881
EVLL-4	Llar d'infants municipal el Bosquet	J. Ma. Segarra, 20		Llars d' Infants	Zona Industrial /Sector 3	427924 4596444
EVLL-5	Llar d'infants municipal la Rondalla	J. Ma. Segarra, 20		Llars d' Infants	Nucli urbà /Sector 1	426859 4596192
EVLL-6	Llar d'infants municipal la Blava	Pge. Can Gili, 26		Llars d' Infants	Nucli urbà /Sector 1	427240 4597442
EVLL-7	Llar d'infants Petit Kiwi	Crta. Barcelona, 105		Llars d' Infants	Nucli urbà /Sector 1	427403 4596239
EVLL-8	Llar d'infants Iris	Via Sant Oleguer, 17		Llars d' Infants	Nucli urbà /Sector 1	426941 4597532
EVE-1	Escola Can Llobet	Doctor Moragas, 243		Escoles	Nucli urbà /Sector 1	426789 4596945
EVE-2	Escola Can Serra	Abad Oliva, 17		Escoles	Nucli urbà /Sector 1	427357 4596112
EVE-3	Escola Elisa Badia	Rda. Est, s/n		Escoles	Nucli urbà /Sector 1	426817 4596154
EVE-4	Escola del Bosc	J. Ma. Segarra, 20		Escoles	Zona Industrial /Sector 3	427909 4596487
EVE-5	Escola Pau Picasso	Rda. Pau Vila, 19		Escoles	Nucli urbà /Sector 1	426731 4597521
EVE-6	Escola Martí i Pol	Rda. Sta. Maria, 225		Escoles	Nucli urbà /Sector 1	427288 4597377
EVE-7	Escola Marta Mata	Torre Esteper, 19		Escoles	Nucli urbà /Sector 1	426452 4596671
EVI-1	IES Can Planas	Folch i Torres, s/n		Instituts	Zona Industrial /Sector 3	427888 4596610
EVI-2	IES Romànica	Rda. Sta. Maria, 310		Instituts	Zona Industrial /Sector 3	427267 4597695
EVHU-1	Horts Can Viloca	Can Viloca	Megafonia	Horts	Zona Industrial /Sector 3	428262 4597561
EVHU-2	Horts del Camí a Can Viloca	Camí a Can Viloca	Megafonia	Horts	Zona Industrial /Sector 3	427492 4595966
EVHU-3	Horts de la Verneda	Horts Verneda	Megafonia	Horts	Zona Industrial /Sector 3	428554 4597229
EVHU-4	Horts del Baricentr	Horts Baricentro	Megafonia	Horts	Zona Industrial /Sector 3	427144 4595607
EVHU-5	Horts Font Can Llobateres	Dr. Crusafont/ B-140	Megafonia	Horts	Zona Industrial /Sector 3	427624 4596767

Risc 6: Emergències per risc químic

Els elements vulnerables es tota la població del municipi inclosos els polígons industrials.

VULNERABILITAT MUNICIPAL						
CODI	NOM	ADREÇA	TELÈFON /ALTRE MITJÀ D'AVÍS	ÚS	SECTOR	UTM
EVEA-13	Molí d'en Gall	Molí d'en Gall, s/n	Megafonia	Edifici aïllat	Zona Industrial /Sector 3	427571 4596580
EVEA-3	Can Llobateres nou	Can Llobateres nou, s/n		Edifici aïllat	Zona Industrial /Sector 3	428194 4596181
EVHU-1	Horts Can Viloca	Can Viloca	Megafonia	Horts	Zona Industrial /Sector 3	428262 4597561
EVHU-2	Horts del Camí a Can Viloca	Camí a Can Viloca	Megafonia	Horts	Zona Industrial /Sector 3	427492 4595966
EVEA-6	Can Simeó	Can Simeó, s/n		Edifici aïllat	Zona Industrial /Sector 3	428696 4597125
EVRA-1	Ràdio Municipal	Manuel de Falla, 16		Ràdio	Nucli urbà /Sector 1	427765 4597348
EVEG-2	Església Romànica	Pl Mil·lenari, s/n		Esglésies	Nucli urbà /Sector 1	427767 4597307
EVCM-1	Cementeri Romànica	Pl Mil·lenari, s/n		Cementiris	Nucli urbà /Sector 1	428307 4597625
EVI-2	IES Romànica	Rda. Sta. Maria, 310		Instituts	Zona Industrial /Sector 3	427267 4597695
EVEA-8	Molí d'en Santo	Molí d'en Santo, s/n		Edifici aïllat	Zona Industrial /Sector 3	428208 4597056
EVHU-5	Horts Font Can Llobateres	Dr. Crusafont/B-140	Megafonia	Horts	Zona Industrial /Sector 3	427624 4596767
EVLL-6	Llar d'infants municipal la Blava	Pge. Can Gili, 26		Llars d' Infants	Nucli urbà /Sector 1	427240 4597442
EVEA-14	Torre de Guaita	Al costat Altimira	Megafonia	Edifici aïllat	Zona Industrial /Sector 3	427487 4597175
EVE-6	Escola Martí i Pol	Rda. Sta. Maria, 225		Escoles	Nucli urbà /Sector 1	427288 4597377
EVM-1	Magatzem Brigada Circumval·lació	Circumval·lació, 16		Magatzems	Zona Industrial /Sector 3	427513 4596639
EVD-1	Deixalleria Municipal	Circumval·lació, 16		Deixalleria	Zona Industrial /Sector 3	427610 459745
EVR-2	Residència Sophos	M. Barberà, 79		Residència 3ª edat	Nucli urbà /Sector 1	426653 4597008

EVS-1	Sabemsa	Circumv al·lació, 14		Sabemsa	Zona Industria l /Sector 3	427743 4597362
EVT-1	Tanatori	Circumv al·lació, 12		Tanatoris	Nucli urbà /Sector 1	427190 4597817
EVHU -3	Horts de la Verneda	Horts Verneda	Megafonia	Horts	Zona Industria l /Sector 3	428554 4597229
EVCM -2	Cementeri Municipal	Altimira, s/n		Cementiris	Nucli urbà /Sector 1	429187 4596536
EVEA- 1	Ca n'Armengol	Ca n'Armen gol , s/n		Edifici aïllat	Zona Industria l /Sector 3	428131 4596332
EVEA- 9	Molí Vermell	Molí Vermell, s/n		Edifici aïllat	Zona Industria l /Sector 3	428035 4596829
EVEA- 10	Grup d'aigües	Molí d'en Planes, s/n		Edifici aïllat	Zona Industria l /Sector 3	428696 4597125
EVEA- 7	Castell Barberà	Avinguda del Castell de Barberà, s/n		Edifici aïllat	Zona Industria l /Sector 3	427661 4597759
EVB-4	Santiga	Av. Arrahona , Km 2.4		Benzinera	Zona Industria l /Sector 3	428802 4597511
EVB-1	Ballenoil Indústria	Rda. Indústria , 38		Benzinera	Nucli urbà /Sector 1	427163 4598063

Risc 7: Emergències per risc d'inundacions

VULNERABILITAT MUNICIPAL						
CODI	NOM	ADREÇA	TELÈFON /ALTRE MITJÀ D'AVÍS	ÚS	SECTOR	UTM
EVHU-1	Horts Can Viloca	Can Viloca	Megafonia	Horts	Zona Industrial /Sector 3	428262 4597561
EVHU-2	Horts del Camí a Can Viloca	Camí a Can Viloca	Megafonia	Horts	Zona Industrial /Sector 3	427492 4595966
EVHU-3	Horts de la Verneda	Horts Verneda	Megafonia	Horts	Zona Industrial /Sector 3	428554 4597229
EVHU-4	Horts del Baricentr	Horts Baricentro	Megafonia	Horts	Zona Industrial /Sector 3	427144 4595607
EVHU-5	Horts Font Can Llobateres	Dr. Crusafont/ B-140	Megafonia	Horts	Zona Industrial /Sector 3	427624 4596767

Risc 8: Emergències per risc químic en el transport de mercaderies perilloses:

Els elements vulnerables es tota la població del municipi inclosos els polígons industrials.

VULNERABILITAT MUNICIPAL						
CODI	NOM	ADREÇA	TELÈFON /ALTRE MITJÀ D'AVÍS	ÚS	SECTOR	UTM
EVCU-1	Casal de Cultura	Nemesi Valls, 35		Cultural	Nucli urbà /Sector 1	426770 4597162
EVCU-2	Biblioteca	Pl. Constitució, s/n		Cultural	Nucli urbà /Sector 1	427343 4596701
EVCU-3	Teatre	Pl. Cooperativa, s/n		Cultural	Nucli urbà /Sector 1	427432 4596708
EVCU-4	Auditori	Nemesi Valls, 35		Cultural	Nucli urbà /Sector 1	427965 4595751
EVH-1	Hotel Campanile	Crta. Barcelona Km. 6,7		Hotels	Indústria Oest / Sector Baricentro	427990 4595652
EVH-2	Hotel Eurostar Barberà Parc	Crta. Barcelona Km. 6,7		Hotels	Indústria Oest / Sector Baricentro	427529 4596135
EVH-3	Hotel Eurostar Executive	Marie Curie, 2		Hotels	Nucli urbà /Sector 1	427091 4596838
EVME-1	Mercat Municipal	Crta. Barcelona, 335		Mercats	Nucli urbà /Sector 1	426692 4596887
EVME-2	Mercadet	Grugliasco, 2		Mercats	Nucli urbà /Sector 1	426775 4597437
EVME-3	Mercadona	Nàpols, 55		Mercats	Nucli urbà /Sector 1	428168 4595745
EVME-4	Sector Baricentro	Crta. Barcelona Km. 6,7		Mercats	Indústria Oest / Sector Baricentro	427158 4596662
EVESP-1	Complex esportiu Can Llobet	Doctor Moragas, 268		Poliesportius	Nucli urbà /Sector 1	426800 4596180
EVESP-2	Complex esportiu Elisa Badia	Rda. Est, s/n		Poliesportius	Nucli urbà /Sector 1	427469 4597012
EVESP-3	Complex esportiu Ma. Reverter	Maria Reverter, 80		Poliesportius	Nucli urbà /Sector 1	427295 4596058
EVESP-4	Pavelló Municipal Can Serra	Doctor Moragas, 120		Poliesportius	Nucli urbà /Sector 1	427012 4597468
EVF-1	Camp Fútbol la Romànica	Pge. Romànica, s/n		Camps futbol	Nucli urbà /Sector 1	427479 4596943
EVF-2	Camp Fútbol Antoni Serra	Bosc, 58		Camps futbol	Nucli urbà /Sector 1	427439 4596724
EVEA-1	Ca n'Armengol	Ca n'Armengol s/n		Edifici aïllat	Zona Industrial /Sector 3	428131 4596332
EVEA-2	Ca n'Escayola	Can Escayola, s/n		Edifici aïllat	Zona Industrial /Sector 3	428113 4598176

EVEA-3	Can Llobateres nou	Can Llobateres nou, s/n		Edifici aïllat	Zona Industrial /Sector 3	428194 4596181
EVEA-4	Can Batista	Can Batista, s/n	Megafonia	Edifici aïllat	Zona Industrial /Sector 3	427508 4598331
EVEA-5	Can Rabella	Can Rabella, s/n	Megafonia	Edifici aïllat	Zona Industrial /Sector 3	427686 4598012
EVEA-6	Can Simeó	Can Simeó, s/n		Edifici aïllat	Zona Industrial /Sector 3	428696 4597125
EVEA-7	Castell Barberà	Avinguda del Castell de Barberà, s/n		Edifici aïllat	Zona Industrial /Sector 3	427661 4597759
EVEA-8	Molí d'en Santo	Molí d'en Santo, s/n		Edifici aïllat	Zona Industrial /Sector 3	428208 4597056
EVEA-9	Molí Vermell	Molí Vermell, s/n		Edifici aïllat	Zona Industrial /Sector 3	428035 4596829
EVEA-10	Grup d'aigües	Molí d'en Planes, s/n		Edifici aïllat	Zona Industrial /Sector 3	428696 4597125
EVEA-11	Estació captació i depurador a d'aigües	Av. Castell Barberà, 3		Edifici aïllat	Zona Industrial /Sector 3	428472 4596431
EVEA-12	Mas Xarracat	Mas Xarracat, s/n	Megafonia	Edifici aïllat	Zona Industrial /Sector 3	427069 4598529
EVEA-13	Molí d'en Gall	Molí d'en Gall, s/n	Megafonia	Edifici aïllat	Zona Industrial /Sector 3	427571 4596580
EVEA-14	Torre de Guaita	Al costat Altimira	Megafonia	Edifici aïllat	Zona Industrial /Sector 3	427487 4597175
EVEA-15	Rec o séquia Monnar	Monnar, s/n	Megafonia	Edifici aïllat	Zona Industrial /Sector 3	426993 4597176
EVEA-16	Molí d'en Dou	Molí d'en Dou, s/n	Megafonia	Edifici aïllat	Zona Industrial /Sector 3	429022 4596905
EVEA-17	Masia Can Salvatella	Can Salvatella, s/n	Megafonia	Edifici aïllat	Zona Industrial /Sector 3	428306 4595544
EVT-1	Estació RENFE	Pl. Josep Badia		Ferrocarril	Nucli urbà /Sector 1	428054 4596991
EVLL-1	Llar d'infants la Rodona	Nemesi Valls, 37		Llars d' Infants	Nucli urbà /Sector 1	427408 4596703
EVLL-2	Llar d'infants municipal la Xerinola	Pl. A. Gaudí, s/n		Llars d' Infants	Nucli urbà /Sector 1	426915 4596387
EVLL-3	Llar d'infants municipal la Baldufa	Rda. Oest, 111		Llars d' Infants	Nucli urbà /Sector 1	426734 4596881
EVLL-4	Llar d'infants municipal el Bosquet	J. Ma. Segarra, 20		Llars d' Infants	Zona Industrial /Sector 3	427924 4596444
EVLL-5	Llar d'infants municipal la Rondalla	J. Ma. Segarra, 20		Llars d' Infants	Nucli urbà /Sector 1	426859 4596192

Document Únic de Protecció Civil Municipal de Barbera del Vallès

EVLL-6	Llar d'infants municipal la Blava	Pge. Can Gili, 26		Llars d' Infants	Nucli urbà /Sector 1	427240 4597442
EVLL-7	Llar d'infants Petit Kiwi	Crta. Barcelona, 105		Llars d' Infants	Nucli urbà /Sector 1	427403 4596239
EVLL-8	Llar d'infants Iris	Vía Sant Oleguer, 17		Llars d' Infants	Nucli urbà /Sector 1	426941 4597532
EVE-1	Escola Can Llobet	Doctor Moragas, 243		Escoles	Nucli urbà /Sector 1	426789 4596945
EVE-2	Escola Can Serra	Abad Oliva, 17		Escoles	Nucli urbà /Sector 1	427357 4596112
EVE-3	Escola Elisa Badia	Rda. Est, s/n		Escoles	Nucli urbà /Sector 1	426817 4596154
EVE-4	Escola del Bosc	J. Ma. Segarra, 20		Escoles	Zona Industrial /Sector 3	427909 4596487
EVE-5	Escola Pau Picasso	Rda. Pau Vila, 19		Escoles	Nucli urbà /Sector 1	426731 4597521
EVE-6	Escola Martí i Pol	Rda. Sta. Maria, 225		Escoles	Nucli urbà /Sector 1	427288 4597377
EVE-7	Escola Marta Mata	Torre Esteper, 19		Escoles	Nucli urbà /Sector 1	426452 4596671
EVI-1	IES Can Planas	Folch i Torres, s/n		Instituts	Zona Industrial /Sector 3	427888 4596610
EVI-2	IES Romànica	Rda. Sta. Maria, 310		Instituts	Zona Industrial /Sector 3	427267 4597695
EVC-1	Casal d'avis Centre	Nemesi Valls, 37		Casal d'avis	Nucli urbà /Sector 1	427460 4596713
EVC-2	Casal d'avis Can Gorgs	Rda.Catalunya, 85		Casal d'avis	Nucli urbà /Sector 1	426939 4595979
EVC-3	Casal la Romànica (avis)	Via Sant Oleguer, 20		Casal d'avis	Nucli urbà /Sector 1	427019 4597542
EVCV-1	Centre Cívic Can'Amiguat	Via Sant Oleguer, 20		Centres Cívics	Nucli urbà /Sector 1	427064 4597554
EVCV-2	Centre de Promoció Torre d'en Gorgs	Torre d'en Gorgs, 40		Centres Cívics	Nucli urbà /Sector 1	426694 4596126
EVR-1	Residència d'avis Ballesol	Abad Oliva, 24		Residència 3ª edat	Nucli urbà /Sector 1	427448 4596061
EVR-2	Residència Sophos	M. Barberà, 79		Residència 3ª edat	Nucli urbà /Sector 1	426653 4597008
EVR-3	Residència Gent Gran	Rda. Sta. Maria, 117		Residència 3ª edat	Nucli urbà /Sector 1	427109 4596570
EVCAP-1	Centre Assistència Primària	V. Assumpció, 13		Ambulatoris	Nucli urbà /Sector 1	427429 4596845
EVCAP-2	Centre Assistència Primària Rosa dels Vents	Rosa dels Vents, s/n		Ambulatoris	Nucli urbà /Sector 1	426941 4597015
EVMU-1	Centre Mèdic Barberà	Rda. Est, 85		Centre Mèdic	Nucli urbà /Sector 1	429135 4596536
EVMU-2	Mútua	Carrer		Centre Mèdic	Nucli urbà	426884

	Montañesa	Moguda, 1-5			/Sector 1	4596756
EVMU-3	Mútua Midat-Cyclops	Enric Granados, 53		Centre Mèdic	Nucli urbà /Sector 1	427256 4596557
EVMU-4	Estètica Esmèdica (Cirurgia plàstica)	Canigó, 2		Centre Mèdic	Nucli urbà /Sector 1	428130 4597060

Risc 9: Emergències per risc de nevades

Els elements vulnerables es tota la població del municipi i les persones sense llar.

VULNERABILITAT MUNICIPAL						
CODI	NOM	ADREÇA	TELÈFON /ALTRE MITJÀ D'AVÍS	ÚS	SECTOR	UTM
EVC-1	Casal d'avis Centre	Nemesi Valls, 37		Casal d'avis	Nucli urbà /Sector 1	427460 4596713
EVC-2	Casal d'avis Can Gorgs	Rda.Catalunya, 85		Casal d'avis	Nucli urbà /Sector 1	426939 4595979
EVC-3	Casal la Romànica (avis)	Via Sant Oleguer, 20		Casal d'avis	Nucli urbà /Sector 1	427019 4597542
EVCV-1	Centre Cívic Can'Amiguet	Via Sant Oleguer, 20		Centres Cívics	Nucli urbà /Sector 1	427064 4597554
EVCV-2	Centre de Promoció Torre d'en Gorgs	Torre d'en Gorgs, 40		Centres Cívics	Nucli urbà /Sector 1	426694 4596126
EVR-1	Residència d'avis Ballesol	Abad Oliva, 24		Residència 3ª edat	Nucli urbà /Sector 1	427448 4596061
EVR-2	Residència Sophos	M. Barberà, 79		Residència 3ª edat	Nucli urbà /Sector 1	426653 4597008
EVR-3	Residència Gent Gran	Rda. Sta. Maria, 117		Residència 3ª edat	Nucli urbà /Sector 1	427109 4596570
EVCAP-1	Centre Assistència Primària	V. Assumpció, 13		Ambulatoris	Nucli urbà /Sector 1	427429 4596845
EVCAP-2	Centre Assistència Primària Rosa dels Vents	Rosa dels Vents, s/n		Ambulatoris	Nucli urbà /Sector 1	426941 4597015
EVMU-1	Centre Mèdic Barberà	Rda. Est, 85		Centre Mèdic	Nucli urbà /Sector 1	429135 4596536
EVMU-2	Mútua Montañesa	Carrer Moguda, 1-5		Centre Mèdic	Nucli urbà /Sector 1	426884 4596756
EVMU-3	Mútua Midat-Cyclops	Enric Granados, 53		Centre Mèdic	Nucli urbà /Sector 1	427256 4596557
EVMU-4	Estètica Esmèdica (Cirurgia plàstica)	Canigó, 2		Centre Mèdic	Nucli urbà /Sector 1	428130 4597060

EVLL-1	Llar d'infants la Rodona	Nemesi Valls, 37		Llars d' Infants	Nucli urbà /Sector 1	427408 4596703
EVLL-2	Llar d'infants municipal la Xerinola	Pl. A. Gaudí, s/n		Llars d' Infants	Nucli urbà /Sector 1	426915 4596387
EVLL-3	Llar d'Infants municipal la Baldufa	Rda. Oest, 111		Llars d' Infants	Nucli urbà /Sector 1	426734 4596881
EVLL-4	Llar d'infants municipal el Bosquet	J. Ma. Segarra, 20		Llars d' Infants	Zona Industrial /Sector 3	427924 4596444
EVLL-5	Llar d'infants municipal la Rondalla	J. Ma. Segarra, 20		Llars d' Infants	Nucli urbà /Sector 1	426859 4596192
EVLL-6	Llar d'infants municipal la Blava	Pge. Can Gili, 26		Llars d' Infants	Nucli urbà /Sector 1	427240 4597442
EVLL-7	Llar d'infants Petit Kiwi	Crta. Barcelona, 105		Llars d' Infants	Nucli urbà /Sector 1	427403 4596239
EVLL-8	Llar d'infants Iris	Vía Sant Oleguer, 17		Llars d' Infants	Nucli urbà /Sector 1	426941 4597532
EVE-1	Escola Can Llobet	Doctor Moragas, 243		Escoles	Nucli urbà /Sector 1	426789 4596945
EVE-2	Escola Can Serra	Abad Oliva, 17		Escoles	Nucli urbà /Sector 1	427357 4596112
EVE-3	Escola Elisa Badia	Rda. Est, s/n		Escoles	Nucli urbà /Sector 1	426817 4596154
EVE-4	Escola del Bosc	J. Ma. Segarra, 20		Escoles	Zona Industrial /Sector 3	427909 4596487
EVE-5	Escola Pau Picasso	Rda. Pau Vila, 19		Escoles	Nucli urbà /Sector 1	426731 4597521
EVE-6	Escola Martí i Pol	Rda. Sta. Maria, 225		Escoles	Nucli urbà /Sector 1	427288 4597377
EVE-7	Escola Marta Mata	Torre Esteper, 19		Escoles	Nucli urbà /Sector 1	426452 4596671
EVI-1	IES Can Planas	Folch i Torres, s/n		Instituts	Zona Industrial /Sector 3	427888 4596610
EVI-2	IES Romànica	Rda. Sta. Maria, 310		Instituts	Zona Industrial /Sector 3	427267 4597695
EVT-1	Estació RENFE	Pl. Josep Badia		Ferrocarril	Nucli urbà /Sector 1	428054 4596991
EVEA-1	Ca n'Armengol	Ca n'Armengol, s/n		Edifici aïllat	Zona Industrial /Sector 3	428131 4596332
EVEA-2	Ca n'Escayola	Can Escayola, s/n		Edifici aïllat	Zona Industrial /Sector 3	428113 4598176
EVEA-3	Can Llobateres nou	Can Llobateres nou, s/n		Edifici aïllat	Zona Industrial /Sector 3	428194 4596181
EVEA-4	Can Batista	Can Batista, s/n	Megafonia	Edifici aïllat	Zona Industrial /Sector 3	427508 4598331
EVEA-5	Can Rabella	Can Rabella,	Megafonia	Edifici aïllat	Zona Industrial	427686 4598012

		s/n			/Sector 3	
EVEA-6	Can Simeó	Can Simeó, s/n		Edifici aïllat	Zona Industrial /Sector 3	428696 4597125
EVEA-7	Castell Barberà	Avinguda del Castell de Barberà, s/n	Megafonia	Edifici aïllat	Zona Industrial /Sector 3	427661 4597759
EVEA-8	Molí d'en Santo	Molí d'en Santo, s/n		Edifici aïllat	Zona Industrial /Sector 3	428208 4597056
EVEA-9	Molí Vermell	Molí Vermell, s/n		Edifici aïllat	Zona Industrial /Sector 3	428035 4596829
EVEA-10	Grup d'aigües	Molí d'en Planes, s/n		Edifici aïllat	Zona Industrial /Sector 3	428696 4597125
EVEA-11	Estació captació i depurador a d'aigües	Av. Castell Barberà, 3		Edifici aïllat	Zona Industrial /Sector 3	428472 4596431
EVEA-12	Mas Xarracat	Mas Xarracat, s/n	Megafonia	Edifici aïllat	Zona Industrial /Sector 3	427069 4598529
EVEA-13	Molí d'en Gall	Molí d'en Gall, s/n	Megafonia	Edifici aïllat	Zona Industrial /Sector 3	427571 4596580
EVEA-14	Torre de Guaita	Al costat Altimira	Megafonia	Edifici aïllat	Zona Industrial /Sector 3	427487 4597175
EVEA-15	Rec o séquia Monnar	Monnar, s/n	Megafonia	Edifici aïllat	Zona Industrial /Sector 3	426993 4597176
EVEA-16	Molí d'en Dou	Molí d'en Dou, s/n	Megafonia	Edifici aïllat	Zona Industrial /Sector 3	429022 4596905
EVEA-17	Masia Can Salvatella	Can salvatella, s/n	Megafonia	Edifici aïllat	Zona Industrial /Sector 3	428306 4595544
EVT-1	Tanatori	Circumval·lació, 12		Tanatoris	Nucli urbà /Sector 1	427190 4597817
EVCM-1	Cementeri Romànica	PI Mil·lenari, s/n		Cementiris	Nucli urbà /Sector 1	428307 4597625
EVCM-2	Cementeri Municipal	Altimira, s/n		Cementiris	Nucli urbà /Sector 1	429187 4596536
EVRSU-1	Serveis neteja i recollida RSU	Circumval·lació, 14		Neteja i RSU	Zona Industrial /Sector 3	427707 459373
EVRSU-2	Planta recollida Pneumàtica	Circumval·lació, 14 bis		Neteja i RSU	Zona Industrial /Sector 3	427668 4597399

Risc 10: Emergències per risc aeronàutic

Els elements vulnerables es tota la població del municipi i les zones industrials.

VULNERABILITAT MUNICIPAL						
CODI	NOM	ADREÇA	TELÈFON /ALTRE MITJÀ	ÚS	SECTOR	UTM

			D'AVÍS			
EVRSU-1	Serveis neteja i recollida RSU	Circumval·lació, 14		Neteja i RSU	Zona Industrial /Sector 3	427707 459373
EVRSU-2	Planta recollida Pneumàtica	Circumval·lació, 14 bis		Neteja i RSU	Zona Industrial /Sector 3	427668 4597399
EVEA-1	Ca n'Armengol	Ca n'Armengol, s/n		Edifici aïllat	Zona Industrial /Sector 3	428131 4596332
EVEA-2	Ca n'Escaiola	Can Escayola, s/n		Edifici aïllat	Zona Industrial /Sector 3	428113 4598176
EVEA-3	Can Llobateres nou	Can Llobateres nou, s/n		Edifici aïllat	Zona Industrial /Sector 3	428194 4596181
EVEA-4	Can Batista	Can Batista, s/n	Megafonia	Edifici aïllat	Zona Industrial /Sector 3	427508 4598331
EVEA-5	Can Rabella	Can Rabella, s/n	Megafonia	Edifici aïllat	Zona Industrial /Sector 3	427686 4598012
EVEA-6	Can Simeó	Can Simeó, s/n		Edifici aïllat	Zona Industrial /Sector 3	428696 4597125
EVEA-7	Castell Barberà	Avinguda del Castell de Barberà, s/n		Edifici aïllat	Zona Industrial /Sector 3	427661 4597759
EVEA-8	Molí d'en Santo	Molí d'en Santo, s/n		Edifici aïllat	Zona Industrial /Sector 3	428208 4597056
EVEA-9	Molí Vermell	Molí Vermell, s/n		Edifici aïllat	Zona Industrial /Sector 3	428035 4596829
EVEA-10	Grup d'aigües	Molí d'en Planes, s/n		Edifici aïllat	Zona Industrial /Sector 3	428696 4597125
EVEA-11	Estació captació i depuradora d'aigües	Av. Castell Barberà, 3		Edifici aïllat	Zona Industrial /Sector 3	428472 4596431
EVEA-12	Mas Xarracat	Mas Xarracat, s/n	Megafonia	Edifici aïllat	Zona Industrial /Sector 3	427069 4598529
EVEA-13	Molí d'en Gall	Molí d'en Gall, s/n	Megafonia	Edifici aïllat	Zona Industrial /Sector 3	427571 4596580
EVEA-14	Torre de Guaita	Al costat Altimira, s/n	Megafonia	Edifici aïllat	Zona Industrial /Sector 3	427487 4597175
EVEA-15	Rec o séquia Monnar	Monnar, s/n	Megafonia	Edifici aïllat	Zona Industrial /Sector 3	426993 4597176
EVEA-16	Molí d'en Dou	Molí d'en Dou, s/n	Megafonia	Edifici aïllat	Zona Industrial /Sector 3	429022 4596905
EVEA-17	Masia Can Salvatella	Masia Can Salvatella, s/n	Megafonia	Edifici aïllat	Zona Industrial /Sector 3	428306 4595544
EVB-1	Ballenoil Industrial	Rda. Indústria, 38		Benzinera	Nucli urbà /Sector 1	427163 4598063
EVB-2	Repsol	Rda. Sta.		Benzinera	Nucli urbà	427614 4597547

	Rda. Sta. Maria	Maria, 202			/Sector 1	
EVB-3	Repsol N-150	Crta. Barcelona Km. 295		Benzinera	Nucli urbà /Sector 1	427802 4597511
EVB-4	Santiga	Av. Arrahona, Km 2.4		Benzinera	Zona Industrial /Sector 3	428802 4597511
EVB-5	Baricentro	Crta. Barcelona Km. 6,7		Benzinera	Indústria Oest / Sector Baricentro	428088 4597767
EVT-1	Estació RENFE	Pl. Josep Badia		Ferrocarril	Nucli urbà /Sector 1	428054 4596991
EVME-4	Sector Baricentro	Crta. Barcelona Km. 6,7		Mercats	Indústria Oest / Sector Baricentro	427158 4596662

Risc 11: Emergències per risc sísmic

Elements vulnerables seran els edificis de mes de 5 plantes.

VULNERABILITAT MUNICIPAL						
CODI	NOM	ADREÇA	TELÈFON /ALTRE MITJÀ D'AVÍS	ÚS	SECTOR	UTM
EVESG-2	Església Romànica	Pl Mil·lenari, s/n		Esglésies	Nucli urbà /Sector 1	427767 4597307
EVME-4	Sector Baricentro	Crta. Barcelona Km. 6,7		Mercats	Indústria Oest / Sector Baricentro	427158 4596662
EVCU-1	Casal de Cultura	Nemesi Valls, 35		Cultural	Nucli urbà /Sector 1	426770 4597162
EVCU-2	Biblioteca	Pl. Constitució, s/n		Cultural	Nucli urbà /Sector 1	427343 4596701
EVCU-3	Teatre	Pl. Cooperativa, s/n		Cultural	Nucli urbà /Sector 1	427432 4596708
EVCU-4	Auditori	Nemesi Valls, 35		Cultural	Nucli urbà /Sector 1	427965 4595751

Risc 12: Emergències per risc radiològic:

Els elements vulnerables es la zona industrials on es troben les indústries amb aquest risc.

VULNERABILITAT MUNICIPAL						
CODI	NOM	ADREÇA	TELÈFON /ALTRE MITJÀ D'AVÍS	ÚS	SECTOR	UTM
EVLL-1	Llar d'infants la Rodona	Nemesi Valls, 37		Llars d' Infants	Nucli urbà /Sector 1	427408 4596703

EVLL-2	Llar d'infants municipal la Xerinola	Pl. A. Gaudí, s/n		Llars d' Infants	Nucli urbà /Sector 1	426915 4596387
EVLL-3	Llar d'Infants municipal la Baldufa	Rda. Oest, 111		Llars d' Infants	Nucli urbà /Sector 1	426734 4596881
EVLL-4	Llar d'infants municipal el Bosquet	J. Ma. Segarra, 20		Llars d' Infants	Zona Industrial /Sector 3	427924 4596444
EVLL-5	Llar d'infants municipal la Rondalla	J. Ma. Segarra, 20		Llars d' Infants	Nucli urbà /Sector 1	426859 4596192
EVLL-6	Llar d'infants municipal la Blava	Pge. Can Gili, 26		Llars d' Infants	Nucli urbà /Sector 1	427240 4597442
EVLL-7	Llar d'infants Petit Kiwi	Crta. Barcelona, 105		Llars d' Infants	Nucli urbà /Sector 1	427403 4596239
EVLL-8	Llar d'infants Iris	Vía Sant Oleguer, 17		Llars d' Infants	Nucli urbà /Sector 1	426941 4597532

Alguns elements vulnerables es troben desenvolupats en les següents fitxes:

EDIFICACIONS AÏLLADES

Ús de l'edificació i tipus de construcció		Titular	Telèfons de contacte	
Nº 1: Edifici Aïllat Ca n'Armengol		Antonia Gasull Comes		
Descripció de l'accés principal		Accès per camí amb amb amplada superior a 2,5 m		
Coordenades UTM (ETRS89)		Ocupació de l'edifici	Franja de protecció de com a mínim 25 metres	
X	Y	Habitual	SÍ	
428131	4596332			
Nombre de persones per rangs d'edat				
2 Persones			11 y 12 anys	
2 Persones			30 a 45 anys	
2 Persones			70 a 75 anys	
Hi ha persones que necessiten atenció sanitària inajornable (per exemple, persones que han d'anar als hospitals a fer diàlisi: NO				

Evacuació amb mitjans propis?	SÍ	
Maquinària en cas d'emergència	Nom del propietari	Telèfon de contacte
No	Antonia Gasull Comes	

Ús de l'edificació i tipus de construcció	Titular	Telèfons de contacte
Nº 2: Edifici Aïllat Ca n'Escaiola	Restaurant Ca n'Escaiola	
Descripció de l'accés principal	Can Escayola s/n. disposa accés privat de parking i entrada superior a 4 m amplada	
Coordenades UTM (ETRS89)	Ocupació de l'edifici	Franja de protecció de com a mínim 25 metres
X	Y	Habitual
428113	4598176	
Nombre de persones per rangs d'edat		
És tracta d'un restaurant tipus masia.		
Hi ha persones que necessiten atenció sanitària inajornable (per exemple, persones que han d'anar als hospitals a fer diàlisi)?		
NO		
Evacuació amb mitjans propis?	SÍ	
Maquinària en cas d'emergència	Nom del propietari	Telèfon de contacte
No	Restaurant Ca n'Escaiola	

Ús de l'edificació i tipus de construcció		Titular	Telèfons de contacte
Nº 3: Can Llobateres		Municipal	
Descripció de l'accés principal		Té accés per la carretera de Can Llobateres	
Coordenades UTM (ETRS89)		Ocupació de l'edifici	Franja de protecció de com a mínim 25 metres
X	Y	És un Jaciment arqueològic	SÍ
428194	4596181		
Nombre de persones per rangs d'edat			
No hi ha persones			
Hi ha persones que necessiten atenció sanitària inajornable (per exemple, persones que han d'anar als hospitals a fer diàlisi)?			
		NO	
Evacuació amb mitjans propis?		SÍ	
Maquinària en cas d'emergència		Nom del propietari	Telèfon de contacte
No		Municipal	

Ús de l'edificació i tipus de construcció		Titular	Telèfons de contacte
---	--	---------	----------------------

Nº 4: Edifici Aïllat Can Batista		Restaurant Ca n'Escaiola	
Descripció de l'accés principal		Can Escayola s/n. disposa accés privat de parking i entrada superior a 4 m amplada	
Coordenades UTM (ETRS89)		Ocupació de l'edifici	Franja de protecció de com a mínim 25 metres
X	Y	Zona de Restauració	SÍ
427508	4598331		
Nombre de persones per rangs d'edat			
És una activitat de restauració			
Hi ha persones que necessiten atenció sanitària inajornable (per exemple, persones que han d'anar als hospitals a fer diàlisi)?			
		NO	
Evacuació amb mitjans propis?	SÍ		
Maquinària en cas d'emergència	Nom del propietari	Telèfon de contacte	
No	Restaurante Ca n'Escaiola		

Ús de l'edificació i tipus de construcció	Titular	Telèfons de contacte
Nº 5: t Can Rabella	Municipal	
Descripció de l'accés principal	És un jaciment arqueològic al costat de la carretera de Mollet	
Coordenades UTM (ETRS89)	Ocupació de l'edifici	Franja de protecció de com a mínim 25 metres

X	Y	És un jaciment	SÍ
427686	4598012		
Nombre de persones per rangs d'edat			
Desocupat			
Hi ha persones que necessiten atenció sanitària inajornable (per exemple, persones que han d'anar als hospitals a fer diàlisi)?			
NO			
Evacuació amb mitjans propis?	Desocupat		
Maquinària en cas d'emergència	Nom del propietari	Telèfon de contacte	
No	Municipal		

Ús de l'edificació i tipus de construcció		Titular	Telèfons de contacte
Nº 6: Edifici Aïllat Can Simeó		Mercè Ferrando Soley	
Descripció de l'accés principal		Accès per camí amb amb amplada superior a 2,5 m	
Coordenades UTM (ETRS89)		Ocupació de l'edifici	Franja de protecció de com a mínim 25 metres
X	Y	Habitual	SÍ
428696	4597125		
Nombre de persones per rangs d'edat			

1 Persona		Més de 80 anys
2 Persones		65 a 70 anys
1 Persona		35 a 45 anys
Hi ha persones que necessiten atenció sanitària inajornable (per exemple, persones que han d'anar als hospitals a fer diàlisi)?		
		NO
Evacuació amb mitjans propis?	SÍ	
Maquinària en cas d'emergència	Nom del propietari	Telèfon de contacte
No	Mercè Ferrando Soley	

Ús de l'edificació i tipus de construcció		Titular	Telèfons de contacte
Nº 7: Edifici Aïllat Castell de Barbera		Ajuntament de Barberà del Vallès	
Descripció de l'accés principal		Avinguda del Castell de Barbera, s/n (Entreada amb camí de longitud de 30 m i tanca amb amplada superior a 4 m)	
Coordenades UTM (ETRS89)		Ocupació de l'edifici	Franja de protecció de com a mínim 25 metres
X	Y	Edifici tancat al públic i desocupat. Es fan tasques arqueològiques actualment	SÍ
427661	4597759		
Nombre de persones per rangs d'edat			
Desocupat			
Hi ha persones que necessiten atenció sanitària inajornable (per exemple, persones que han d'anar als hospitals a fer diàlisi): NO			

Evacuació amb mitjans propis?	SÍ	
Maquinària en cas d'emergència	Nom del propietari	Telèfon de contacte
No	Ajuntament de Barberà del Vallès	

Ús de l'edificació i tipus de construcció	Titular	Telèfons de contacte
Nº 8: Edifici Aïllat Moli d'en Santo	M^a Rosa Calvo Vidal	
Descripció de l'accés principal	Accés per camí amb amplada superior a 3,5 m	
Coordenades UTM (ETRS89)	Ocupació de l'edifici	Franja de protecció de com a mínim 25 metres
X	Y	SÍ
428208	4597056	
Residencial		
Nombre de persones per rangs d'edat		
1 persona de 30 a 40 anys		
Hi ha persones que necessiten atenció sanitària inajornable (per exemple, persones que han d'anar als hospitals a fer diàlisi)?		
NO		
Evacuació amb mitjans propis?	SÍ	
Maquinària en cas d'emergència	Nom del propietari	Telèfon de contacte
No	M^a Rosa Calvo Vidal	

Ús de l'edificació i tipus de construcció		Titular	Telèfons de contacte
Nº 9: Edifici Aïllat Moli Vermell		Desocupat	Desocupat
Descripció de l'accés principal		Desocupat	Desocupat
Coordenades UTM (ETRS89)		Ocupació de l'edifici	Franja de protecció de com a mínim 25 metres
X	Y	Desocupat	Desocupat
428035	4596829		
Nombre de persones per rangs d'edat			
Desocupat		Desocupat	
Hi ha persones que necessiten atenció sanitària inajornable (per exemple, persones que han d'anar als hospitals a fer diàlisi)?			NO
Evacuació amb mitjans propis?		Desocupat	
Maquinària en cas d'emergència		Nom del propietari	Telèfon de contacte
No		Desocupat	Desocupat

Ús de l'edificació i tipus de construcció		Titular	Telèfons de contacte
Nº 10: Edifici Aïllat Grup d'Aigües		Sabemsa	
Descripció de l'accés principal		Entrada amb tanca de simple torsió. Entrada des de carrer i porta superior a 4 m amplada	
Coordenades UTM (ETRS89)		Ocupació de l'edifici	Franja de protecció de com a mínim 25 metres
X	Y	Serveis d'aigua	SÍ

428696	4597125		
Nombre de persones per rangs d'edat			
Desocupat			
Desocupat		Desocupat	
Hi ha persones que necessiten atenció sanitària inajornable (per exemple, persones que han d'anar als hospitals a fer diàlisi)?			
		NO	
Evacuació amb mitjans propis?	SÍ		
Maquinària en cas d'emergència	Nom del propietari	Telèfon de contacte	
No	Sabemsa		

Ús de l'edificació i tipus de construcció		Titular	Telèfons de contacte
Nº 11: Edifici Aïllat Estació Captació i depuradora d'aigües		Sabemsa	
Descripció de l'accés principal		Av del Castell de Barbera, 3 (Entreada amb camí de longitud de 30 m i tanca amb amplada superior a 4 m)	
Coordenades UTM (ETRS89)		Ocupació de l'edifici	Franja de protecció de com a mínim 25 metres
X	Y	Serveis	SÍ
4281472	4596431		
Nombre de persones per rangs d'edat			
Desocupat			

Hi ha persones que necessiten atenció sanitària inajornable (per exemple, persones que han d'anar als hospitals a fer diàlisi)?		
		NO
Evacuació amb mitjans propis?	SÍ	
Maquinària en cas d'emergència	Nom del propietari	Telèfon de contacte
No	Sabemsa	

Ús de l'edificació i tipus de construcció		Titular	Telèfons de contacte
Nº 12: Edifici Aïllat Mas Xarracat (masia can Salvatella)		Desocupat	
Descripció de l'accés principal		Accés pel carrer Moguda, 68 amb amplada superior a 3,5 m	
Coordenades UTM (ETRS89)		Ocupació de l'edifici	Franja de protecció de com a mínim 25 metres
X	Y	Desocupat	SÍ
427069	4598529		
Nombre de persones per rangs d'edat			
Desocupat		Desocupat	
Hi ha persones que necessiten atenció sanitària inajornable (per exemple, persones que han d'anar als hospitals a fer diàlisi)?			NO
Evacuació amb mitjans propis?	SÍ		
Maquinària en cas d'emergència	Nom del propietari	Telèfon de contacte	
No	Desocupat	Desocupat	

Ús de l'edificació i tipus de construcció		Titular	Telèfons de contacte
Nº 13: Edifici Aïllat Molí d'en Gall		Indústria Riscop, S.A	
Descripció de l'accés principal		Camé en amplada superior a 3,5 m	
Coordenades UTM (ETRS89)		Ocupació de l'edifici	Franja de protecció de com a mínim 25 metres
X	Y	Indústria	SÍ
427571	4596580		
Nombre de persones per rangs d'edat			
Empresa amb treballadors			
Hi ha persones que necessiten atenció sanitària inajornable (per exemple, persones que han d'anar als hospitals a fer diàlisi)?			
		NO	
Evacuació amb mitjans propis?		SÍ	
Maquinària en cas d'emergència		Nom del propietari	Telèfon de contacte
Si		Riscop, S.A	

Ús de l'edificació i tipus de construcció		Titular	Telèfons de contacte
Nº 14: Edifici Aïllat Torre de Guaita		Ajuntament de Barberà del Vallès	
Descripció de l'accés principal		Al costat del carrer Altamira	

Coordenades UTM (ETRS89)		Ocupació de l'edifici	Franja de protecció de com a mínim 25 metres
X	Y	Desocupat	NO
427487	4597175		
Nombre de persones per rangs d'edat			
Desocupat			
Hi ha persones que necessiten atenció sanitària inajornable (per exemple, persones que han d'anar als hospitals a fer diàlisi)?			
NO			
Evacuació amb mitjans propis?		SÍ	
Maquinària en cas d'emergència		Nom del propietari	Telèfon de contacte
No		Ajuntament de Barberà del Vallès	

Ús de l'edificació i tipus de construcció		Titular	Telèfons de contacte
Nº 15: Edifici Aïllat Rec o sèquia Monnar		Municipal	
Descripció de l'accés principal		És antiga instal·lació i serveis de reg	
Coordenades UTM (ETRS89)		Ocupació de l'edifici	Franja de protecció de com a mínim 25 metres
X	Y	Desocupat	Si
426993	4597176		
Nombre de persones per rangs d'edat			

Desocupat		
Hi ha persones que necessiten atenció sanitària inajornable (per exemple, persones que han d'anar als hospitals a fer diàlisi)?		
NO		
Evacuació amb mitjans propis?	SÍ	
Maquinària en cas d'emergència	Nom del propietari	Telèfon de contacte
No	Ajuntament de Barberà del valles	

Ús de l'edificació i tipus de construcció		Titular	Telèfons de contacte
Nº 16: Edifici Aïllat Molí d'en Dou		Acabats Barberà, S.A	
Descripció de l'accés principal		Accés per camí amb amplada superio a 3,5 m	
Coordenades UTM (ETRS89)		Ocupació de l'edifici	Franja de protecció de com a mínim 25 metres
X	Y	Indústria	SÍ
429022	4596905		
Nombre de persones per rangs d'edat			
Activitat d'Indústria			
Hi ha persones que necessiten atenció sanitària inajornable (per exemple, persones que han d'anar als hospitals a fer diàlisi)?			
NO			
Evacuació amb mitjans propis?	SÍ		
Maquinària en cas d'emergència	Nom del propietari	Telèfon de contacte	

No	Acabats Barberà, S.A	
-----------	----------------------	--

Document 4 Procediments operatius per risc

4.1 Procediment operatiu

4.1.1 CRITERIS D'ACTIVACIÓ. NIVELLS.

» **PRE-ALERTA:**

La pre-alerta es produeix, en general quan:

- És previsible un fenomen que pot produir situacions de risc per la població a mig termini.
- També es pot produir en maniobres en determinades instal·lacions (per exemple les derivades de control de preses que generen cabals propers a produir inundacions).

La pre-alerta no implica l'activació del Pla.

» **ALERTA:**

El Pla s'activa en **fase d'alerta**, en general quan:

- * S'informa de l'activació d'un Pla Especial de la Generalitat en fase d'alerta per afectació a la zona on es troba el municipi.
- * Quan hi ha paràmetres objectius que fan preveure una situació d'emergència important a la població a curt termini.
- * Davant de emergències per riscos naturals que no afectin ni puguin afectar a persones, béns i vies de comunicació.
- * En emergències en determinades instal·lacions o infraestructures que no puguin produir danys a l'exterior però que puguin produir alarma en la població.

» **EMERGÈNCIA:**

El Pla s'activa en **fase d'emergència**, en general davant de les situacions següents:

- * S'informa de l'activació en fase d'emergència d'un Pla Especial de la Generalitat en fase d'emergència per afectació a la zona on es troba el municipi.
- * Davant d'emergències que puguin comportar, per la seva evolució, un greu risc per al municipi o danys a la població.

PROCEDIMENTS OPERATIUS PER RISC		
	SITUACIÓ	FASE D'ACTIVACIÓ

RISC 1: Transport de viatges per ferrocarril	Incidents que no requereixen la intervenció general de tots els operatius i quan no hi hagi presència de ferits o necessitats d'intervenció general dels serveis d'emergència.	PREALERTA
	Incidents o accidents amb persones afectades (ferits lleus) en. Les afectacions a persones tinguin lloc directament a la infraestructura ferroviària: o estacions, o trens, o vies, o túnels, o viaductes i ponts, o qualsevol altre element directament dependent del transport ferroviari, o I quan les afectacions a persones tinguin lloc fora de la infraestructura ferroviària però l'origen sigui el transport de viatgers per ferrocarril o elements físics o infraestructures associades al transport de viatgers per ferrocarril.	ALERTA
	Emergència-1 s'aplicaran quan hi hagi presència de víctimes i directament a la infraestructura ferroviària o fora de la però l'origen sigui el transport de viatgers per ferrocarril o elements físics o infraestructures associades al transport de viatgers per ferrocarril. (Accident ferroviari, materialització d'amenaques terroristes o de bomba a la infraestructura, situació de risc col·lectiu amb afectació general a la població i presència de ferits greus o víctimes mortals, etc)	EMERGÈNCIA 1
	Emergència-2 els supòsits d'emergència-1 on estigui implicat més d'un comboi ferroviari. També qualsevol dels supòsits d'emergència-1 quan tingui lloc a més d'un punt del territori o a més d'un servei alhora. També emergències on el nombre de víctimes sigui d'una magnitud tal que suposi que les actuacions i recursos humans i materials previstos a la fase d'emergència-1 siguin insuficients per a gestionar-la.	EMERGÈNCIA 2
RISC 2: Emergència per onades de calor	Predicció de la possibilitat d'altres temperatures segons el servei meteorològic de Catalunya.	PREALERTA
	Confirmació d'altres temperatures imminents per informació meteorològica.	ALERTA
	Altes temperatures per sobre dels 35,7°C durant tres dies.	EMERGÈNCIA 1
	Altes temperatures per sobre dels 35,7°C mes tres dies.	EMERGÈNCIA 2

<p>RISC 3: Emergència per pandèmies</p>	<p>Declarada per l'OMS quan es doni algun dels supòsits següents: – sigui necessari imposar mesures de contenció per evitar la propagació de la pandèmia – casos aïllats confirmats a Catalunya – no casos a Catalunya però sí confirmats a l'entorn declarada per l'OMS amb o sense casos aïllats confirmats a Catalunya, sempre i quan: – no hi hagi impacte al sistema sanitari (nivell 1), – no hi manquin subministraments bàsics (nivell 1) – no hi hagi impacte social.</p> <p>També, quan el Comitè d'Emergències del Pla n'estableixi la necessitat per altres circumstàncies o motius estratègics</p>	<p>PREALERTA</p>
	<p>Declarada per l'OMS i un nombre considerable (≥ 350 per cada 100.000 habitants) de casos estimats a Catalunya, sempre i quan: o Perill de col·lapse del sistema sanitari (nivell 2) o Alarma social o Alta incidència de baixes (nivell 1 o nivell 2). També, quan el Comitè d'Emergències del Pla n'estableixi la necessitat per altres circumstàncies o motius estratègics.</p>	<p>ALERTA</p>

	<p>Determinada per l'OMS i un nombre considerable (≥ 700 per cada 100.000 habitants) de casos estimats a Catalunya, quan a més, es produeix alguna de les circumstàncies següents: – Es produeix col·lapse del sistema sanitari (nivell 3) – Es produeix un risc molt important de col·lapse en la resta de serveis imprescindibles per al funcionament de la societat (nivell 2)</p> <p>També, quan el Comitè d'Emergències n'estableixi la necessitat per altres circumstàncies o motius estratègics</p>	EMERGÈNCIA 1
	<p>Declarada per l'OMS amb un nombre important (≥ 3.500 per cada 100.000 habitants) de casos d'infecció estimats a Catalunya i amb taxa de mortalitat $> 1\%$ dels afectats o $0,5\%$ de la població.</p> <p>També, quan el Comitè d'Emergències del Pla n'estableixi la necessitat per altres circumstàncies o motius estratègics.</p>	EMERGÈNCIA 2
RISC 4: Emergència per concentració de persones	Preparació d'actes amb concentració de persones.	PREALERTA
	S'aplicarà quan hi hagin incidents lleus sense afectació a persones.	ALERTA
	S'aplicarà quan hi hagin incidents d'afectació lleu a persones	EMERGÈNCIA 1
	S'aplicarà quan hi hagin incidents Afectació greu a persones	EMERGÈNCIA 2
RISC 5: Ventades	<p>SMP 1 a la comarca del Barcelonès</p> <p>SMP 2 a les comarques de densitat alta de població (a excepció del Barcelonès)</p> <p>SMP 3 a les comarques de densitat baixa de població</p>	PREALERTA
	<p>SMP 2 a la comarca del Barcelonès</p> <p>SMP 3 a les comarques de densitat alta de població</p> <p>SMP 4 a qualsevol comarca</p> <p>SMP 5 a qualsevol comarca</p> <p>SMP 6 a qualsevol comarca</p> <p>El vent esta provocant danys poc importants d'abast territorial limitat.</p>	ALERTA
	El vent esta provocant danys importants i amb un abast territorial extens	EMERGÈNCIA
	Ventades amb possibilitat d'afectació a persones.	EMERGÈNCIA 2

RISC 6: Químic	<p>CECAT informa de l'activació del Pla PLASEQCAT en fase d'alerta per afectació a la zona on es troba el municipi.</p> <p>Accidents que tinguin com a única conseqüència danys materials a la instal·lació accidentada, però que poden evolucionar cap a una afectació exterior (població o medi ambient) o produir situacions d'alarma social. (CATEGORIA 1, segons el PLASEQCAT)</p>	ALERTA
	<p>CECAT informa de l'activació del Pla PLASEQCAT en fase d'emergència per afectació a la zona on es troba el municipi.</p> <p>Accidents que es prevegi que tinguin com conseqüències possibles, víctimes i danys materials a la instal·lació industrial accidentada. (CATEGORIA 2, segons el PLASEQCAT)</p>	EMERGÈNCIA 1
	<p>CECAT informa de l'activació del Pla PLASEQCAT en fase d'emergència per afectació a la zona on es troba el municipi.</p> <p>Accidents de qualsevol tipus que es prevegi que tinguin com a conseqüències possibles, víctimes, danys materials greus o alteracions greus del medi ambient, a l'exterior de la instal·lació industrial. (CATEGORIA 3, segons el PLASEQCAT)</p>	EMERGÈNCIA 2
RISC 7: Inundacions	<p>Predicció a llarg termini com aquella que s'emet amb una anticipació superior a les 36 hores aproximadament.</p>	PREALERTA
	<p>Previsions meteorològiques a mig termini, aquelles que s'emeten amb una anticipació aproximadament entre 24 i 36 hores,</p>	ALERTA
	<p>Previsions meteorològiques a curt, aquelles que s'emeten amb una anticipació aproximadament entre 12 i hores i 24 hores.</p>	EMERGÈNCIA 1
	<p>Previsions meteorològiques a curt, aquelles que s'emeten amb una anticipació aproximadament entre 12 i hores i 24 hores.</p>	EMERGÈNCIA 2
RISC 8: Transport de mercaderies perilloses	<p>correspon a situacions en què ha tingut lloc un accident en el transport de MMPP les conseqüències del qual es preveuen lleus i controlables. No hi ha afectació a la població, ni itinerant ni fixa.</p>	PREALERTA
	<p>Aquelles situacions en què s'ha produït un accident amb conseqüències que afecten o poden afectar a la població, béns i medi ambient de l'entorn immediat, no a la població fixa de nuclis urbans</p>	ALERTA

	<p>Aquelles situacions en què s'ha produït un accident i les seves conseqüències afecten tant a l'entorn immediat com a l'entorn més llunyà, principalment en casos en què és força probable que els efectes (fuita, explosió, vessament, etc.) arribin a nuclis de població fixa que es troben als voltants de la via de comunicació on ha tingut lloc l'accident.</p> <p>Igualment, per a casos en què es produeixi algun vessament incontrolat amb un impacte mediambiental molt important, que pugui afectar a rius o rieres grans, pous de captació d'aigua potable o aqüífers, la direcció del pla pot decidir si és escaient activar el pla en fase d'emergència.</p>	EMERGENCIA
RISC 9: Nevades	<ul style="list-style-type: none"> – Previsió de nevades amb un SMP grau 2 per neu en comarques amb vulnerabilitat extrema. – Previsió de nevades amb un SMP grau 3 per neu a qualsevol comarca excepte les vulnerabilitat baixa. – Previsió de nevades amb un SMP grau 4 per neu a qualsevol comarca. 	ALERTA
	<p>Com a conseqüència de la neu, es comencin a produir afectacions importants a la xarxa viària i/o ferroviària, algun dels serveis bàsics o a la població en un àmbit territorial reduït o extens.</p> <p>En aquelles situacions en què es trobin en situació de risc extrem per nevades com a conseqüència de l'emissió d'un avís de perill meteorològic SMP graus 5 i 6 per neu per part del Servei Meteorològic de Catalunya.</p>	EMERGENCIA
RISC 10: Aeronàutic	<p>Els incidents i/o accidents en instal·lacions aeroportuàries en què la situació pot ser controlada pels operatius propis de l'aeroport o aeròdrom, sense víctimes o com a màxim algun ferit lleu que podrà ser atès pels serveis sanitaris de la pròpia instal·lació.</p> <p>Els accidents fora d'instal·lacions aeroportuàries en què no es produeixen víctimes ni ferits, ni tampoc hi ha afectació a zones poblades ni als béns.</p>	PREALERTA
	<p>Els incidents i/o accidents en instal·lacions aeroportuàries, tot i comportar un risc potencial important, poden ser controlats pels mitjans de la instal·lació aeronàutica. És a dir, no cal ajuda exterior si la situació no empitjora.</p> <p>Els accidents fora d'instal·lacions aeroportuàries en què es produeixen víctimes mortals i/o ferits (màxim 5 afectats). I també aquelles situacions que, com a conseqüència de l'accident aeronàutic, es produeixen importants afectacions a vies de comunicació i/o serveis bàsics (llum, gas, aigua, etc.).</p>	ALERTA
	<p>Els accidents en instal·lacions aeroportuàries que suposin la necessitat l'ajuda exterior</p>	EMERGENCIA-1

	<p>Quan es doni un escenari Emergència – 1 on hi estigui implicat més d'un avió comercial. En accidents fora d'instal·lacions aeroportuàries, en cas d'accident d'avió comercial en zona de pública concurrència, en cas d'accident que involucri dos aeronaus.</p>	EMERGENCIA-2
RISC 11: Sísmic	<p>Aquells sismes que tot i no ser causa de cap dany personal o material, o en tot cas un dany material que sigui rellevant, són percebuts àmpliament per la població i poden provocar certa alarma social per l'extraordinari de la seva naturalesa.</p> <p>Aquella derivada d'una desactivació del pla però que encara hi hagi cert risc romanent per a la població, per exemple per la producció de rèpliques de baixa magnitud.</p>	PREALERTA
	<p>Aquells sismes que tot i no ser causa de cap dany personal o material, o en tot cas un dany material que sigui rellevant, són percebuts àmpliament per la població en una o varies comarques</p> <p>Sismes que causin 10 o menys persones ferides lleus.</p> <p>Sismes que provoquin un o varis edificis amb danys no estructurals visibles.</p>	ALERTA
	<p>Sismes que causin 10 o menys persones ferides de qualsevol categoria.</p> <p>Sismes que causin 6 o menys víctimes greus o categoritzades com immediates.</p> <p>Sismes que provoquin 10 o menys morts.</p> <p>Sismes que provoquin molts edificis amb danys no estructurals visibles.</p> <p>Sismes amb varis edificis amb danys estructurals visibles.</p> <p>Sismes que provoquin la fallida de les línies vitals a nivell local.</p>	EMERGÈNCIA 1
	<p>Sismes que causin >10 persones ferides de qualsevol categoria.</p> <p>Sismes que causin >6 greus o categoritzades com immediates.</p> <p>Sismes que provoquin >10 morts.</p> <p>Sismes amb molts edificis amb danys estructurals visibles.</p> <p>Sismes que provoquin la fallida de les línies vitals a nivell comarcal.</p>	EMERGÈNCIA 2
RISC 12: Radiològic	<p>Si el accident te lloc en la pròpia instal·lació:</p> <ul style="list-style-type: none"> • Accident nomes pot afectar la instal·lació i els seus treballadors però per controlar-lo es necessita ajuda exterior diferent de la del grup radiològic. • L'accident nomes pot afectar l'entorn de la instal·lació. Les conseqüències son lleus. <p>Si l'accident te lloc fora de la instal·lació o senes instal·lació radiològica:</p> <ul style="list-style-type: none"> • L'accident nomes pot afectar l'entorn del lloc de l'accident. Les conseqüències son lleus. 	ALERTA

	<p>Si el accident te lloc en la pròpia instal·lació:</p> <ul style="list-style-type: none"> • Accident només pot afectar el entorn de la instal·lació i les conseqüències son greus. <p>Si l'accident te lloc fora de la instal·lació o senes instal·lació radiològica:</p> <p>L'accident només pot afectar l'entorn del lloc de l'accident. Les conseqüències son greus.</p>	<p>EMERGÈNCIA 1</p>
	<p>Si el accident te lloc en la pròpia instal·lació:</p> <ul style="list-style-type: none"> • Accident només pot afectar més enllà de entorn de la instal·lació i les conseqüències son greus. <p>Si l'accident te lloc fora de la instal·lació o senes instal·lació radiològica:</p> <p>L'accident només pot afectar més enllà l'entorn del lloc de l'accident. Les conseqüències son greus.</p>	<p>EMERGÈNCIA 2</p>

4.1.2 TASQUES PREVENTIVES I OPERATIVES ASSOCIADES A CADASCUN DELS NIVELLS

TASQUES PREVENTIVES I OPERATIVES ASSOCIADES A CADASCUN DELS NIVELLS		
	TASQUES OPERATIVES	FASE D'ACTIVACIÓ
<p>RISC 1: Transport de viatges per ferrocarril</p>	<p>Es rebran els avisos des del CECAT. Vigilància i control de zones de risc. Mesures per a la reducció del risc. Seguiment de la situació i possibles actualitzacions Preparació per a una possible evolució de l'emergència a llindars superiors (alerta o emergència).</p>	<p>PREALERTA</p>
	<p>Activació en alerta del DUPROCIM, després de rebre l'avis del CECAT. S'informarà al consell assessor que posarà en marxa als grups actants previstos per aquesta situació i es donarà avís als municipis veïns que puguin quedar afectats.</p>	<p>ALERTA</p>
	<p>Convocatòria per part del Director del DOPROCIM, del Consell Assessor i del Gabinet d'Informació, si no havien estat ja convocats (a la fase d'alerta). Mobilització dels grups d'actuació. Determinació de l'abast de l'emergència i valorar i analitzar les situacions de risc provocades. Realitzar les actuacions més adients per a fer front a l'emergència (contenció i mitigació) i aplicar les mesures de protecció a la població, als béns i a l'entorn. Control d'accessos a les vies d'accés a la zona afectada per part del grup d'ordre, i regulació del trànsit viari, si s'escau. Definir la/es zona/es d'emergència o d'afectació i procedir a l'evacuació o confinament de la població en els casos necessaris. Actuacions específiques per a les situacions de múltiples víctimes. Decidir i validar la informació a difondre a través dels mitjans de comunicació social amb el suport del Gabinet d'Informació</p>	<p>EMERGÈNCIA 1</p>

TASQUES PREVENTIVES I OPERATIVES ASSOCIADES A CADASCUN DELS NIVELLS		
	<p>En cas d'emergència - 2, a més a més de les indicades amb caràcter general a l'emergència 1, les actuacions dels grups aniran encaminades a la informació a la població, incloent-hi instruccions i consells d'autoprotecció, especialment a través dels mitjans de comunicació previstos.</p>	EMERGÈNCIA 2
RISC 2: Emergència per onades de calor	<p>Seguiment de la situació a través de les informacions rebudes (aquest seguiment és de tipus "intern" i per tant no sempre es contempla la informació a la població). Comunicar al Centre de Coordinació Operativa de Catalunya (CECAT) (Tel. 93 551 72 85) que el municipi es troba en situació de prealerta per onada de calor.</p>	PREALERTA
	<p>La transmissió de la informació sobre qualsevol anomalia detectada que pugui ser significativa i confirmada. Concretament, s'informa als membres del Comitè Municipal d'Emergència, als centres de coordinació i als grups locals actuants, si s'escau, d'acord amb els procediments establerts. Es procedirà a l'activació del Pla: l'alcalde o director del Pla, mitjançant el procediment establert, directament o a proposta de CECAT. Una possible convocatòria del consell assessor municipal, si es considera necessari. A criteri de l'alcalde o director del Pla. Comunicar al Centre de Coordinació Operativa de Catalunya (CECAT) (Tel. 93 551 72 85) que el municipi es troba en situació d'alerta per onada de calor. Comunicació general a la població. Difusió de recomanacions a la població per prevenir els efectes de la calor sobre la salut.</p>	ALERTA
	<p>Suspendre la realització d'activitats a l'aire lliure de pública i en hores de màxima radiació solar. Recollida diària de les dades de temperatura facilitades pel Servei Meteorològic de Catalunya i de les defuncions La constitució del Comitè d'Emergències. L'avís d'activació als caps dels grups locals. Normalment s'ha de fer a través d'una trucada. La informació a la població sobre l'activació del Pla de protecció civil municipal i de les mesures de protecció a seguir d'acord amb les indicacions del director del Pla DUPRIOCIM. En cas de ser constituït el CCA, l'establiment d'un contacte permanent. La mobilització de mitjans i recursos assignats al Pla.</p>	EMERGÈNCIA 1

TASQUES PREVENTIVES I OPERATIVES ASSOCIADES A CADASCUN DELS NIVELLS		
	<p>Divulgació setmanal de la valoració qualitativa de les dades de temperatures i defuncions.</p> <p>Divulgació de les recomanacions preventives per a la població general, i atenció especial a les persones fràgils amb alt risc social.</p> <p>Instauració de les mesures generals i específiques per part dels serveis sanitaris, tant ambulatories com a domicili, a fi de reduir el risc de calor excessiva sobre les persones molt vulnerables. Aquestes mesures s'aplicaran a tots els CAP, hospitals d'aguts, centres sociosanitaris, CSM i residències geriàtriques.</p> <p>A les oficines de farmàcia, es facilitarà informació i consells a la població que ho sol·liciti.</p> <p>061 CatSalut Respon facilitarà informació i consells a la població que ho sol·liciti i es coordinarà amb els serveis assistencials en cas de detecció de persones vulnerables amb problemàtiques específiques: mèdiques (malalties cròniques, tractaments, etc.) i socials (gent gran que viu sola, condicions de precarietat, etc.), per planificar el seu seguiment.</p> <p>Creu Roja: trucades a les persones fràgils, prevenció a les platges, intervencions a la via pública.</p> <p>La constitució del Comitè d'Emergències.</p> <p>L'avís d'activació als caps dels grups locals. Normalment s'ha de fer a través d'una trucada.</p> <p>La informació a la població sobre l'activació del Pla de protecció civil municipal i de les mesures de protecció a seguir d'acord amb les indicacions del director del Pla DUPRIOCIM.</p> <p>En cas de ser constituït el CCA, l'establiment d'un contacte permanent.</p> <p>La mobilització de mitjans i recursos assignats al Pla.</p>	EMERGÈNCIA 2
RISC 3: Emergència per pandèmies	<p>Fer el seguiment de l'evolució de la situació, basant-se en les recomanacions de l'OMS i en les valoracions del Grup d'Avaluació del Risc per a la Població, tenint en compte com evolucionen les xifres de persones afectades, l'absentisme laboral, i valorant l'impacte social.</p> <p>Concretar les estratègies de protecció civil i sanitat i iniciar les primeres actuacions de gestió de la pandèmia.</p> <p>En determinades circumstàncies, i si el grup d'avaluació del risc per a la població ho recomana, prendre les mesures de contenció que siguin necessàries per frenar la propagació de l'agent causant de la pandèmia. Entre aquestes mesures, es contemplen: o quarantenes, o aïllaments, o restriccions i prohibicions temporals de funcionament de determinats serveis que impliquin l'aglomeració de persones en condicions que puguin facilitar la propagació de l'agent causant de la pandèmia, o confinament temporal de la població al seu domicili o l'adopció de mesures per detectar els casos de població afectada procedent d'altres països i per evitar la seva entrada al territori estatal</p> <p>Prendre les mesures de mitigació que indiqui el grup d'avaluació del risc per a la població i que siguin necessàries per minimitzar els efectes de la pandèmia</p>	PREALERTA

TASQUES PREVENTIVES I OPERATIVES ASSOCIADES A CADASCUN DELS NIVELLS		
	<p>Preveure situacions d'impacte significatiu o alarma social a curt termini i dur a terme les estratègies informatives necessàries per evitar una alarma social.</p> <p>Comunicar a la població la informació adreçada a la col·laboració en el manteniment dels serveis bàsics, a l'estímul de conductes de suport a la protecció civil més enllà de les estrictament sanitàries, etc.</p> <p>Valorar si és necessari, per les característiques de la pandèmia, fer arribar a la població algun sistema de mitigació.</p> <p>Aplicar actuacions dirigides a contrarestar l'absentisme laboral. En aquells casos en què per les característiques de la feina i per l'estat de salut del treballador sigui possible, recomanar a les empreses l'aplicació de mètodes de teletreball i en la resta de casos, posar en marxa mecanismes àgils de substitució dels treballadors a través per exemple, de borses de treball ja elaborades o a per mitjà d'empreses de treball temporal. Quan pel tipus de feina no sigui possible la substitució del personal afectat a través de les mesures anteriors (per exemple, en el cas de centres de coordinació d'emergències, en el cas de cossos policials, magistrats de justícia,...), caldrà aplicar els procediments interns de l'organització per garantir el mínim de personal necessari per la prestació del servei.</p> <p>En general, dotar de recursos extraordinaris en protecció civil a curt termini.</p>	ALERTA
	<p>Aplicar mesures encaminades a garantir la continuïtat dels serveis imprescindibles per al funcionament de la societat.</p> <p>Aplicar mesures en l'àmbit de la protecció civil, més enllà de les de tipus sanitari, com suport logístic, coordinació entre els actuants del Pla, etc. – Activar els mecanismes necessaris per mitigar l'alarma social: informar adequadament sobre la situació i sobre les mesures de mitigació recomanades.</p> <p>Imposar limitacions de drets i activitats.</p> <p>Valorar la necessitat de realitzar vigilàncies sobre elements que puguin ser objectiu d'actes vandàlics.</p> <p>Destinar recursos a reforçar els sectors que puguin arribar al col·lapse.</p>	EMERGÈNCIA 1

TASQUES PREVENTIVES I OPERATIVES ASSOCIADES A CADASCUN DELS NIVELLS		
	<p>Reforçar les mesures encaminades a garantir la continuïtat dels serveis imprescindibles per al funcionament de la societat.</p> <p>Reforçar els mecanismes necessaris per mitigar l'alarma social: informar adequadament sobre la situació i sobre les mesures de mitigació recomanades. En aquest sentit, caldrà realitzar un seguiment exhaustiu per tal de detectar el punt a partir del qual es sobrepassa el punt de màxima activitat de la pandèmia. D'aquesta manera es podrà transmetre aquesta situació a la població i reduir l'alarma social.</p> <p>Imposar limitacions de drets i activitats.</p> <p>Valorar la necessitat de realitzar vigilàncies sobre elements que puguin ser objectiu d'actes vandàlics. Intensificar la destinació de recursos a reforçar els sectors que puguin arribar al col·lapse.</p> <p>Valorar la necessitat d'aplicar mesures especials de trànsit davant la possible mobilització espontània de població cap a zones menys densament poblades.</p>	EMERGÈNCIA 2
Risc 4:Emergència concentració de persones	<p>Seguiment de la situació a traves de les informacions rebudes (aquest seguiment és de tipus "intern" i per tant no sempre es contempla la informació a la població).</p> <p>Comunicar al Centre de Coordinació Operativa de Catalunya (CECAT) (Tel. 93 551 72 85).</p> <p>Difusió de recomanacions a la població en actes amb concentració de persones.</p>	PREALERTA
	<p>La transmissió de la informació sobre qualsevol anomalia detectada que pugui ser significativa i confirmada. Concretament, s'informa als membres del Comitè Municipal d'Emergència, als centres de coordinació i als grups locals actuants, si s'escau, d'acord amb els procediments establerts.</p> <p>Es procedirà a l'activació del Pla: l'alcalde o director del Pla, mitjançant el procediment establert, directament o a proposta de CECAT.</p> <p>Una possible convocatòria del consell assessor municipal, si es considera necessari. A criteri de l'alcalde o director del Pla.</p> <p>Comunicar al Centre de Coordinació Operativa de Catalunya (CECAT) (Tel. 93 551 72 85) que el municipi es troba en situació d'alertaper emergència de concentració de persones.</p> <p>Comunicació general a la població.</p>	ALERTA
	<p>Aplicar mesures en l'àmbit de la protecció civil, com suport logístic, coordinació entre els actuants del Pla,</p> <p>etc. – Activar els mecanismes necessaris per mitigar</p> <p>l'alarma social: informar adequadament sobre la situació i sobre les mesures de mitigació recomanades.</p> <p>Imposar limitacions de drets i activitats.</p> <p>Valorar la necessitat de realitzar vigilàncies sobre elements que puguin ser objectiu d'actes vandàlics.</p> <p>Destinar recursos a reforçar els sectors que puguin arribar al col·lapse.</p>	EMERGÈNCIA 1

TASQUES PREVENTIVES I OPERATIVES ASSOCIADES A CADASCUN DELS NIVELLS		
	<p>Reforçar les mesures encaminades a garantir la continuïtat dels serveis imprescindibles per al funcionament de la societat.</p> <p>Imposar limitacions de drets i activitats.</p> <p>Valorar la necessitat de realitzar vigilàncies sobre elements que puguin ser objectiu d'actes vandàlics. Intensificar la destinació de recursos a reforçar els sectors que puguin arribar al col·lapse.</p> <p>Valorar la necessitat d'aplicar mesures especials de trànsit davant la possible mobilització espontània de població.</p>	EMERGÈNCIA 2
RISC 5: Ventades	<ul style="list-style-type: none"> • Seguiment de la situació: <ul style="list-style-type: none"> ▪ Comunicats del CECAT ▪ Informació meteorològica: http://www.meteo.cat/prediccio/general/ ▪ Estat de la xarxa viària: http://cit.transit.gencat.cat • Connectar i tenir a mà l'emissora de la Xarxa Rescat. <p>Vigilància de les següents zones d'especial risc: Edificis de gran alçada i zona comercial amb rètols.</p>	PREALERTA

TASQUES PREVENTIVES I OPERATIVES ASSOCIADES A CADASCUN DELS NIVELLS		
	<ul style="list-style-type: none"> • Activar el Pla d'actuació municipal per risc de vent i comunicar-ho al CECAT. • Trucar al 112 si es necessita ajuda externa (bombers, mossos d'esquadra o SEM). • Constituir el Comitè d'emergències municipal (veure ordre de trucades a la fitxa del CRA) i habilitar el CECOPAL. Activar els grups locals d'actuació que s'escaigui. • Connectar i tenir a mà l'emissora de la Xarxa Rescat. • Fer seguiment de la situació (fonts del punt anterior) i mantenir comunicació amb el CECAT. • Senyalitzar, tallar o controlar les següents vies de la xarxa viària: Carretara Barcelona N150 • Fer vigilància i neteja de la xarxa viària local i passos de vianants (arbres trencats, mobiliari urbà, runes, etc.). • Habilitar zones d'aparcaments de vehicles a: <ul style="list-style-type: none"> o Antigues Carpes Bora Bora • Tancar els següents espais públics: Centres docents i instal·lacions esportives • Suspendre esdeveniments i activitats esportives i recreatives a l'aire lliure que puguin tenir risc per tempestes elèctriques o caiguda de branques o arbres. • Avís als elements vulnerables, comunicant les mesures d'autoprotecció que s'estableixin des de la direcció del Pla, en cas de dubte, recomanar el confinament, i demanar si tenen necessitats especials. • Fer l'avituallament dels elements vulnerables amb concentració de persones que no siguin autosuficients si el confinament és llarg. • Obrir i habilitar els centres d'acollida i fer l'acolliment de la població afectada, si escau. • Col·laborar en les evacuacions, si escau. • Registre i organització dels voluntaris ocasionals. <p>Comunicar canvis de fase d'activació del Pla d'actuació municipal al CECAT i als integrants del Comitè d'emergències municipal.</p>	<p>ALERTA EMERGENCIA</p>

TASQUES PREVENTIVES I OPERATIVES ASSOCIADES A CADASCUN DELS NIVELLS		
RISC 6: Sector químic	<ul style="list-style-type: none"> • Activar el Pla d'actuació municipal per a accidents greus en establiments amb substàncies perilloses i comunicar-ho al CECAT. • Trucar al 112 si es necessita ajuda externa (bombers, mossos d'esquadra o SEM). • Constituir el Comitè d'emergències municipal (veure ordre de trucades a la fitxa del CRA) i habilitar el CECOPAL. Activar els grups locals d'actuació. • Connectar i tenir a mà l'emissora de la Xarxa Rescat. • Fer seguiment de la situació i mantenir comunicació amb el CECAT. • Avís als elements vulnerables comunicant les mesures d'autoprotecció que s'estableixin des de la direcció del Plaseqcat, en cas de dubte, recomanar el confinament, i demanar si tenen necessitats especials. • Controlar el trànsit i l'accés a les zones afectades per l'emergència. • Suspendre esdeveniments públics i altres activitats dins la zona afectada. • Obrir i habilitar els centres d'acollida i fer l'acolliment de la població afectada, si escau. • Col·laborar en les evacuacions que siguin necessàries. • Fer l'avituallament dels elements vulnerables amb concentració de persones que no siguin autosuficients si el confinament és llarg. • Comunicar canvis de fase d'activació del Pla d'actuació municipal al CECAT i als integrants del Comitè d'emergències municipal. 	<p>ALERTA EMERGENCIA</p>

TASQUES PREVENTIVES I OPERATIVES ASSOCIADES A CADASCUN DELS NIVELLS		
RISC 7: Inundacions	<ul style="list-style-type: none"> • Seguiment de la informació: <ul style="list-style-type: none"> • Comunicats del CECAT • Informació meteorològica: http://www.meteo.cat/prediccio/general/ • Estacions d'aforament: http://aca-web.gencat.cat/ o http://195.55.247.237/saihebro/ • Estat de la xarxa viària: http://cit.transit.gencat.cat • Connectar i tenir a mà l'emissora de la Xarxa Rescat. • Vigilància de les següents zones d'especial risc o punts d'aforament: Llera del riu Ripoll i camins fluvials d'aproximació. • Les següents actuacions concretes en els següents punts conflictius: Senyalització d'avis d'accés en els vials o camins de apropiació a la llera del riu <p>Avisar aquelles persones que facin activitats a la llera del riu. En concret: les masies properes, propietaris dels horts públics i privats i usuaris de lleure.</p>	PREALERTA
	Activar el Pla d'actuació municipal per inundacions i comunicar-ho al CECAT	ALERTA

TASQUES PREVENTIVES I OPERATIVES ASSOCIADES A CADASCUN DELS NIVELLS		
	<ul style="list-style-type: none"> • Trucar al 112 si es necessita ajuda externa (bombers, mossos d'esquadra o SEM). • Constituir el Comitè d'emergències municipal (veure ordre de trucades a la fitxa del CRA) i habilitar el CECOPAL. Activar els grups locals d'actuació. • Connectar i tenir a mà l'emissora de la Xarxa Rescat. • Fer seguiment de la situació (fonts del punt anterior), seguir la vigilància i mantenir comunicació amb el CECAT. • Les següents actuacions concretes en els següents punts conflictius: Tallar els camins i vials d'aproximació a la llera del riu. • Senyalitzar, tallar o controlar les següents vies de la xarxa viària: Carretera de Barbera a Santiga. • Tancar els següents espais públics: El passeig fluvial • Suspendre els esdeveniments públics a l'aire lliure que puguin tenir risc per tempestes elèctriques o caiguda de branques o arbres. • Suspendre activitats esportives i recreatives al mar o als rius i controlar l'accés als passeigs marítims, esculleres i dics. • Avís als elements vulnerables i demanar si tenen necessitats especials. • Fer vigilància i neteja de la xarxa viària local (treure fang i arbres trencats). • Obrir i habilitar els centres d'acollida i fer l'acolliment de la població afectada, si escau. • Col·laborar en les evacuacions que siguin necessàries. • Registre i organització dels voluntaris ocasionals. <p>Comunicar canvis de fase d'activació del Pla d'actuació municipal al CECAT i als integrants del Comitè d'emergències municipal.</p>	<p>EMERGÈNCIA 1-2</p>

TASQUES PREVENTIVES I OPERATIVES ASSOCIADES A CADASCUN DELS NIVELLS		
<p>RISC 8: Transport de mercaderies perilloses</p>	<ul style="list-style-type: none"> • Activar el Pla d'actuació municipal per a accidents en el transport de mercaderies perilloses i comunicar-ho al CECAT. • Trucar al 112 si es necessita ajuda externa (bombers, mossos d'esquadra o SEM). • Constituir el Comitè d'emergències municipal (veure ordre de trucades a la fitxa del CRA) i habilitar el CECOPAL. Activar els grups locals d'actuació. • Connectar i tenir a mà l'emissora de la Xarxa Rescat. • Fer seguiment de la situació i mantenir comunicació amb el CECAT. • Avís als elements vulnerables comunicant les mesures d'autoprotecció que s'estableixin des de la direcció del Transcat, en cas de dubte, recomanar el confinament, i demanar si tenen necessitats especials. • Controlar el trànsit i l'accés a les zones afectades per l'emergència. • Obrir i habilitar els centres d'acollida i fer l'acolliment de la població afectada, si escau. • Col·laborar en les evacuacions que siguin necessàries. • Fer l'avituallament dels elements vulnerables amb concentració de persones que no siguin autosuficients si el confinament és llarg. <p>Comunicar canvis de fase d'activació del Pla d'actuació municipal al CECAT i als integrants del Comitè d'emergències municipal.</p>	<p>ALERTA EMERGENCIA</p>

TASQUES PREVENTIVES I OPERATIVES ASSOCIADES A CADASCUN DELS NIVELLS		
RISC 9: Nevades	<ul style="list-style-type: none"> • Seguiment de la informació: <ul style="list-style-type: none"> • Comunicats del CECAT • Informació meteorològica: http://www.meteo.cat/prediccio/general/ • Estat de la xarxa viària: http://cit.transit.gencat.cat • Connectar i tenir a mà l'emissora de la Xarxa Rescat. • Fer seguiment de la situació nivometeorològica als punts següents: mes alts de la població • Comprovar la disponibilitat de fundents als magatzems: de la brigada municipal. • Comprar més fundents, si és necessari, a: • Distribuir fundents als següent punts i rutes: <ul style="list-style-type: none"> ○ <u>Punts de distribució de fundents:</u> Els magatzems de la brigada municipal ○ <u>Rutes de distribució de fundents:</u> Carretera Barcelona N150-Ronda Santa Maria, Avinguda Marquessos de Barbera i Passeig Doctor Moragas. • Posar fundents a disposició de la població en els següents punts: Gasolineres • Senyalitzar els següents punts conflictius per risc de glaçades: Punts mes alts de la població. • Habilitar zones d'aparcaments de vehicles a: <ul style="list-style-type: none"> ○ Les antigues Carpes Bora Bora. <p>Revisar l'estat dels grups electrògens disponibles a: els magatzems de la brigada municipal.</p>	PREALERTA

TASQUES PREVENTIVES I OPERATIVES ASSOCIADES A CADASCUN DELS NIVELLS		
	<ul style="list-style-type: none"> • Activar el Pla d'actuació municipal per nevades i comunicar-ho al CECAT. • Trucar al 112 si es necessita ajuda externa (bombers, mossos d'esquadra o SEM). • Constituir el Comitè d'emergències municipal (veure ordre de trucades a la fitxa del CRA) i habilitar el CECOPAL. Activar els grups locals d'actuació. • Connectar i tenir a mà l'emissora de la Xarxa Rescat. • Fer seguiment de la situació (font del punt anterior), vigilància dels gruixos de neu i mantenir comunicació amb el CECAT. • Neteja, i distribució de fundents si escau, als següents punts i rutes: <ul style="list-style-type: none"> • Punts a netejar la neu: Punts alts del municipi • Rutes de neteja: Carretera Barcelona N150,-Ronda Santa Maria, Avinguda Marquessos de Barbera i Passeig Doctor Moragas. • Senyalitzar, tallar o controlar les següents vies de la xarxa viària: Carretera Barcelona N150. • Tancar els següents espais públics: Centres Docents. • Suspendre esdeveniments públics, activitats esportives i recreatives a l'aire lliure. • Avís als elements vulnerables i demanar si tenen necessitats especials. • Demanar la col·laboració de la població pel que fa a la neteja de les voreres i terrats. • Obrir i habilitar els centres d'acollida i fer l'acolliment de la població afectada, si escau. • Col·laborar en les evacuacions que siguin necessàries. • Registre i organització dels voluntaris ocasionals. <p>Comunicar canvis de fase d'activació del Pla d'actuació municipal al CECAT i als integrants del Comitè d'emergències municipal</p>	<p>ALERTA EMERGENCIA-1 EMERGENCIA-2</p>
<p>RISC 10: Aeronàutic</p>	<ul style="list-style-type: none"> • Seguiment de la informació: <ul style="list-style-type: none"> ▪ Comunicats del CECAT. ▪ Responsable de la instal·lació. <p>Connectar i tenir a mà l'emissora de la Xarxa Rescat</p>	<p>PREALERTA</p>

TASQUES PREVENTIVES I OPERATIVES ASSOCIADES A CADASCUN DELS NIVELLS		
	<ul style="list-style-type: none"> • Activar el Pla d'actuació municipal per a emergències aeronàutiques i comunicar-ho al CECAT. • Trucar al 112 si es necessita ajuda externa (bombers, mossos d'esquadra o SEM). • Constituir el Comitè d'emergències municipal (veure ordre de trucades a la fitxa del CRA) i habilitar el CECOPAL. Activar els grups locals d'actuació. • Connectar i tenir a mà l'emissora de la Xarxa Rescat. • Fer seguiment de la situació i mantenir comunicació amb el CECAT. • Controlar el trànsit i l'accés a les zones afectades per l'emergència. • Suspendre esdeveniments públics i altres activitats, si escau. • Obrir i habilitar els centres d'acollida i fer l'acolliment de la població afectada, si escau. • Col·laborar en les evacuacions que siguin necessàries. <p>Comunicar canvis de fase d'activació del Pla d'actuació municipal al CECAT i als integrants del Comitè d'emergències municipal.</p>	<p>ALERTA EMERGÈNCIA 1 EMERGÈNCIA 2</p>
RISC 11: Sísmic	<ul style="list-style-type: none"> • Seguiment de la informació: <ul style="list-style-type: none"> ▪ Comunicats del CECAT ▪ Institut Cartogràfic i Geològic de Catalunya: http://www.icgc.cat/Ciutada/Explora-Catalunya/Terratremols ▪ Estat de la xarxa viària: http://cit.transit.gencat.cat • Connectar i tenir a mà l'emissora de la Xarxa Rescat. 	<p>PREALERTA</p>

TASQUES PREVENTIVES I OPERATIVES ASSOCIADES A CADASCUN DELS NIVELLS		
	<ul style="list-style-type: none"> ➤ Activar el Pla d'actuació municipal per sismes i comunicar-ho al CECAT. ➤ Trucar al 112 si es necessita ajuda externa (bombers, mossos d'esquadra o SEM). ➤ Constituir el Comitè d'emergències municipal (veure ordre de trucades a la fitxa del CRA) i habilitar el CECOPAL. Activar els grups locals d'actuació. ➤ Connectar i tenir a mà l'emissora de la Xarxa Rescat. ➤ Fer seguiment de la situació i mantenir comunicació amb el CECAT. ➤ Avís als elements vulnerables i demanar si tenen necessitats especials. ➤ Controlar el trànsit i l'accés a les zones afectades. ➤ Inspecció dels edificis de major risc del municipi per detectar possibles danys: <ul style="list-style-type: none"> ▪ Equipaments públics: veure llistat d'elements vulnerables ▪ Edificis de més de 5 plantes: veure llistat d'elements vulnerables ▪ Edificis més antics: veure llistat d'elements vulnerables ▪ Edificis singulars: veure llistat d'elements vulnerables ➤ Suspendre esdeveniments públics i altres activitats, si escau. ➤ Obrir i habilitar els centres d'acollida i fer l'acolliment de la població afectada, si escau. ➤ Col·laborar en les evacuacions que siguin necessàries. ➤ Registre i organització dels voluntaris ocasionals ➤ Comunicar canvis de fase d'activació del Pla d'actuació municipal al CECAT i als integrants del Comitè d'emergències municipal. 	<p>ALERTA EMERGENCIA-1 EMERGENCIA-2</p>

TASQUES PREVENTIVES I OPERATIVES ASSOCIADES A CADASCUN DELS NIVELLS		
RISC 12: Radiològic	<ul style="list-style-type: none"> • Activar el Pla d'actuació municipal per emergències radiològiques i comunicar-ho al CECAT. • Trucar al 112 si es necessita ajuda externa (bombers, mossos d'esquadra o SEM). • Constituir el Comitè d'emergències municipal (veure ordre de trucades a la fitxa del CRA) i habilitar el CECOPAL. Activar els grups locals d'actuació. • Connectar i tenir a mà l'emissora de la Xarxa Rescat. • Fer seguiment de la situació i mantenir comunicació amb el CECAT. • Avís als elements vulnerables comunicant les mesures d'autoprotecció que s'estableixin des de la direcció del Radcat i, en cas de dubte recomanar el confinament, i demanar si tenen necessitats especials. • Controlar el trànsit i l'accés a les zones afectades per l'emergència. • Suspendre esdeveniments públics i altres activitats dins la zona afectada. • Obrir i habilitar els centres d'acollida i fer l'acolliment de la població afectada, si escau. • Col·laborar en les evacuacions que siguin necessàries. • Fer l'avituallament dels elements vulnerables amb concentració de persones que no siguin autosuficients si el confinament és llarg. <p>Comunicar canvis de fase d'activació del Pla d'actuació municipal al CECAT i als integrants del Comitè d'emergències municipal.</p>	<p>ALERTA EMERGENCIA-1 EMERGENCIA-2</p>

4.1.3 AVISOS, ORGANITZACIÓ, SISTEMES I RECORREGUTS D'AVÍS

AVISOS: ORGANITZACIÓ, SISTEMES I RECORREGUTS D'AVÍS			
	RESPONSABLE	MITJANS	DESTINATARIS

<p>RISC 1: Transport de viatges per ferrocarril</p>	<p>Ramon Galan Sanchez Jose Hervas Perez Radio: Mari Jose Velázquez</p>	<ul style="list-style-type: none"> •Telèfon i Megafonia (es realitzaran de forma simultània). •Informàtics: pàg Web Ajuntament •Radio, que es faran a través de Radio Barbera (98.FM) •Xarxes Socials municipals (Twitter) 	<p>Veure Document 3: Vulnerabilitat municipal</p>
<p>RISC 2: Emergència per onades de calor</p>	<p>Ramon Galan Sanchez Jose Hervas Perez Radio: Mari Jose Velázquez Megafonia: Ramon Galán</p>	<ul style="list-style-type: none"> •Telèfon i Megafonia (es realitzaran de forma simultània). •Informàtics (pag Web) i difusió de cartells informatius •Radio, que es faran a través de: •Radio Barbera (98.FM) •Xarxes socials municipals (Twitter) 	<p>Veure Document 3: Vulnerabilitat municipal</p>
<p>RISC 3: Emergència per pandèmia</p>	<p>Ramon Galan Sanchez Jose Hervas Perez Radio: Mari Jose Velázquez Megafonia: Ramon Galán</p>	<ul style="list-style-type: none"> •Telèfon i Megafonia (es realitzaran de forma simultània). •Informàtics (pag Web) i difusió de cartells informatius, •Radio, que es faran a través de: •Radio Barbera (98.FM) •Xarxes socials Municipals (Twitter) 	<p>Veure Document 3: Vulnerabilitat municipal</p>
<p>RISC 4: Emergència per concentració de persones</p>	<p>Ramon Galan Sanchez Jose Hervas Perez Radio: Mari Jose Velázquez Megafonia: Ramon Galaán</p>	<ul style="list-style-type: none"> •Telèfon i Megafonia (es realitzaran de forma simultània). •Informàtics (pàg Web) i difusió de cartells informatius, •Radio, que es faran a través de: •Radio Barbera (98.FM) •Xarxes socials Municipals (Twitter) 	<p>Veure Document 3: Vulnerabilitat municipal</p>
<p>RISC 5: Ventades</p>	<p>Ramon Galan Sanchez Jose Hervas Perez Radio: Mari Jose Velázquez</p>	<ul style="list-style-type: none"> •Telèfon i Megafonia (es realitzaran de forma simultània). •Informàtics pag Web •Radio, que es faran a 	<p>Veure Document 3: Vulnerabilitat municipal</p>

	<p>Megafonia: Ramon Galán</p> <p>Quan el Pla VENTCAT està activat, aquesta responsabilitat recau en última instància en el Director del Pla VENTCAT.</p>	<p>través de:</p> <ul style="list-style-type: none"> •Radio Barbera (98.FM) •Xarxes socials Municipals (Twitter) 	
RISC 6: Sector Químic	<p>Ramon Galan Sanchez</p> <p>Jose Hervas Perez</p> <p>Radio: Mari Jose Velázquez</p> <p>Megafonia: Ramon Galán</p>	<ul style="list-style-type: none"> •Telèfon i Megafonia (es realitzaran de forma simultània). •Informàtics pàg Web •Radio, que es faran a través de: •Radio Barbera (98.FM) •Xarxes socials Municipals (Twitter) 	<p>Veure Document 3: Vulnerabilitat municipal</p>
RISC 7: Inundacions	<p>Ramon Galan Sanchez</p> <p>Jose Hervas Perez</p> <p>Radio: Mari Jose Velázquez</p> <p>Megafonia: Ramon Galán</p>	<ul style="list-style-type: none"> •Telèfon i Megafonia (es realitzaran de forma simultània). •Informàtics pàg Web •Radio, que es faran a través de: •Radio Barbera (98.FM) •Xarxes socials Municipals (Twitter) 	<p>Veure Document 3: Vulnerabilitat municipal</p>
RISC 8: Transport de mercaderies perilloses	<p>Ramon Galan Sanchez</p> <p>Jose Hervas Perez</p> <p>Radio: Mari Jose Velázquez</p> <p>Megafonia: Ramon Galán</p>	<ul style="list-style-type: none"> •Telèfon i Megafonia (es realitzaran de forma simultània). •Informàtics pàg Web •Radio, que es faran a través de: •Radio Barbera (98.FM) •Xarxes socials Municipals (Twitter) 	<p>Veure Document 3: Vulnerabilitat municipal</p>
RISC 9: Nevades	<p>Ramon Galan Sanchez</p> <p>Jose Hervas Perez</p> <p>Radio: Mari Jose Velázquez</p> <p>Megafonia: Ramon Galán</p>	<ul style="list-style-type: none"> •Telèfon i Megafonia (es realitzaran de forma simultània). •Informàtics pag Web •Radio, que es faran a través de: •Radio Barbera (98.FM) •Xarxes socials Municipals (Twitter) 	<p>Veure Document 3: Vulnerabilitat municipal</p>

RISC 10: Aeronàutic	Ramon Galan Sanchez Jose Hervas Perez Radio: Mari Jose Velázquez Megafonia: Ramon Galán	<ul style="list-style-type: none"> •Telèfon i Megafonia (es realitzaran de forma simultània). •Informàtics pag Web •Radio, que es faran a través de: •Radio Barbera (98.FM) •Policia Local, porta a porta (en alguns casos especials) •Xarxes socials Municipals (Twitter). 	Veure Document 3: Vulnerabilitat municipal
RISC 11: Sísmic	Ramon Galan Sanchez Jose Hervas Perez Radio: Mari Jose Velázquez Megafonia: Ramon Galán	<ul style="list-style-type: none"> •Telèfon i Megafonia (es realitzaran de forma simultània). •Informàtics: pag Web •Radio, que es faran a través de: •Radio Barbera (98.FM) •Xarxes socials Municipals (Twitter) 	Veure Document 3: Vulnerabilitat municipal
RISC 12: Radiològic	Ramon Galan Sanchez Jose Hervas Perez Radio: Mari Jose Velázquez Megafonia: Ramon Galán	<ul style="list-style-type: none"> •Telèfon i Megafonia (es realitzaran de forma simultània). •Informàtics: pag Web •Radio, que es faran a través de: •Radio Barbera (98.FM) •Xarxes socials Municipals (Twitter) 	Veure Document 3: Vulnerabilitat municipal

El recorregut d'avis es el que s'enumera a continuació:

Verge de Montserrat, N150, Ramon Berenguer, Verge de Montserrat, Nàpols, Marquesos de Barbera, Doctor Moragas, N150, ronda industria, Ronda Santa Maria, Via Sant Oleguer, N150, Ronda de l'Est, carrer Urgell,, Avinguda Tibidabo, Verge de Montserrat, carrer Ebre, Ronda de l'Est, avinguda Generalitat i Estació Renfe.

4.1.4 PROCEDIMENTS DE RELACIÓ I D'INTEGRACIÓ AMB ELS PLANS D'ÀMBIT SUPERIOR

El pla de protecció civil preveu la integració i coordinació amb altres plans d'àmbit superior que es poguessin activar de forma simultània amb el pla. Aquesta coordinació es reflecteix, bàsicament, en els següents aspectes:

Fase emergència	Responsable	Acció	Mitjà
Inici	Alcalde o persona que delegui	Comunicar activació del Pla al CECAT	Correu electrònic Telèfon

Durant	CRA o coordinador municipal	Sol·licitud d'ajuda externa, si escau al 112	Correu electrònic Telèfon
Durant	Alcalde o persona que delegui	Intercanvi informació amb el CECAT	Correu electrònic Telèfon
Durant	Grups locals d'actuació	Col·laboració amb cossos d'emergència	Correu electrònic Telèfon
Fi	Alcalde o persona que delegui	Comunicar desactivació Pla al CECAT	Correu electrònic Telèfon

4.2 Mesures de protecció a la població

4.2.4 EXECUCIÓ DE L'EVACUACIÓ

L'evacuació consisteix a desplaçar la població afectada a una zona segura.

La responsabilitat de donar l'ordre d'evacuació recau en l'alcalde o alcalde. Quan un pla especial de la Generalitat està activat, aquesta responsabilitat recau en última instància en la direcció del Pla especial.

L'evacuació o l'allunyament és en general una mesura que pot ser necessària puntualment en alguna de les zones afectades per evitar els efectes d'alguns dels accidents possibles. Perquè sigui eficaç cal que sigui molt ràpida i ordenada.

	EVACUACIÓ
RISC 1: Transport de viatges per ferrocarril	No es preveuen mesures per l'evacuació de població.
RISC 2: emergència per onada de calor	No es preveuen mesures per l'evacuació de població.
RISC 3: Emergència per pandèmia	No es preveuen mesures per l'evacuació de població ja que per aquest tipus de risc.
RISC 4: Emergència per concentració de persones	Difusió de les recomanacions de seguretat i mobilitat per als participants amb la difusió de punts de trobada o referència i de les vies d'evacuació. Es determinarà en cada cas segons acte.

<p>RISC 5: Ventades</p>	<p>No es preveuen mesures per l'evacuació de població ja que per aquest tipus de risc es considera millor aplicar mesures de confinament.</p>
<p>RISC 6: Sector Químic</p>	<p>Cal confinament immediat, sense allunyament previ.</p>
<p>RISC 7: Inundacions</p>	<p>Si el Servei Meteorològic de Catalunya preveu abundants precipitacions al municipi, les zones potencialment inundables o de risc en cas de produir-se inundacions han de ser desallotjades i s'han de buscar centre d'acollida en punts elevats del municipi que tinguin menor risc en el cas d'inundacions.</p>
<p>RISC 8: Transport de Mercaderies Perilloses</p>	<p>En general, només seran objecte d'aquesta mesura aquelles persones a l'interior de la zona de risc que es trobin a l'aire lliure (allunyament i posterior confinament) i aquelles persones que calgui evacuar de les proximitats de l'accident davant d'un potencial incendi o explosió, a criteri del responsable del Pla o dels serveis d'ordre o bombers que es puguin trobar en el punt de l'accident.</p>
<p>RISC 9: Nevades</p>	<p>Traslladar a una zona segura totes aquelles persones afectades per la nevada (per exemple, persones atrapades a la xarxa viària i/o de ferrocarril, que estan de pas, que pateixen la manca de subministrament d'algun dels serveis bàsics...) i, si s'escau, procedir al seu allotjament en llocs segurs.</p>
<p>RISC 10: Aeronàutic</p>	<p>Trasllat que pot ser necessari només puntualment en alguna de les zones afectades per evitar els efectes d'alguns dels accidents possibles</p>
<p>RISC 11: Sísmic</p>	<p>Segons les dimensions del sisme, s'evacuaran els usuaris dels edificis fins a un espai exterior segur, deixant les zones sinistrades lliures perquè puguin treballar els serveis d'emergència. Cal esperar a l'avaluació de danys per assegurar que l'espai afectat es segur.</p>
<p>RISC 12: Radiològic</p>	<p>La seva eficàcia màxima es dona quan es realitza abans de l'arribada del núvol Radioactiu. En tot cas, és sempre important fer-la de manera ràpida i ordenada. Si l'evacuació es duu a terme durant el pas del núvol o a través d'àrees contaminades, cal estudiar les condicions radiològiques i ambientals per tal d'aconseguir una optimització d'aquesta mesura.</p>

4.2.2.ZONES D'ALLUNYAMENT

L'allunyament consisteix a desplaçar la població afectada a una zona segura de forma temporal.

	ALLUNYAMENT
RISC 1: Transport de viatges per ferrocarril	La població s'ha allunyar de les zones properes a vies de tren i estació.
RISC 2: Emergència per onades de calor	No es preveuen mesures d'allunyament per aquest tipus de risc.
RISC 3: Emergència per pandèmies	No es preveuen mesures d'allunyament per aquest tipus de risc.
RISC 4: Emergència per concentració de persones	No es preveuen mesures d'allunyament per aquest tipus de risc.
RISC 5: Ventades	La població s'ha d'allunyar de les zones vulnerables descrites en el punt 3.1 del Document núm. 3.
RISC 6: Sector Químic	Cal confinament immediat, sense allunyament previ.
RISC 7: Inundacions	La població s'ha allunyar de les zones inundables (zona torrents, riades i rius) i dels punts baixos del municipi.
RISC 8: Transport de mercaderies perilloses	Accions per traslladar la població de la zona de risc a llocs més segurs com centres d'acollida
RISC 9: Nevades	Accions per traslladar la població de la zona de risc a llocs més segurs com centres d'acollida
RISC 10: Aeronàutic	Accions per traslladar la població de la zona de risc a llocs més segurs com centres d'acollida

RISC 11: Sísmic	Accions per traslladar la població de la zona de risc a llocs més segurs com centres d'acollida
RISC 12: Radiològic	Accions per traslladar la població de la zona de risc a llocs més segurs com centres d'acollida

4.2.3 PAUTES DE CONFINAMENT

El confinament consisteix en refugiar-se, tancar totes les obertures i entrades de les edificacions (portes, persianes, porticons) i situar-se al més lluny possible de l'origen del risc.

Com a norma general, el confinament és la mesura més segura tret que les autoritats valorin altres indicacions

És la mesura general a adoptar per protegir a tota la població que hi hagi a l'interior de la zona d'intervenció i per protegir als grups crítics que hi hagi a la zona d'alerta. De forma preventiva, es recomana el confinament de tota la població present tant a la zona d'intervenció com a la zona d'alerta.

	CONFINAMENT
RISC 1: Transport de viatges per ferrocarril	No es preveuen mesures per aquest tipus de risc. Caldrà tenir-lo en compte en cas de poder activar un altre tipus de risc realitzant una inspecció prèvia, per part de l'equip d'avaluació del pla. Cal seguir l'evolució a través dels mitjans de que disposin.
RISC 2: Emergència per onades de calor	Es recomana que la població en risc procedeixi a un confinament temporal i no realitzi activitats a l'aire lliure i en hores de màxima radiació solar. Cal seguir l'evolució a través dels mitjans de que disposin les notícies del Servei Meteorològic de Catalunya.
RISC 3: Emergència per pandèmies	Es recomana que la població en risc procedeixi a un confinament temporal en els seus domicilis. Cal seguir l'evolució a través dels mitjans de que disposin les notícies del Servei Català de la Salut.
RISC 3: Emergència per concentració de persones	No es preveuen mesures per aquest tipus de risc.

<p>RISC 5: Ventades</p>	<p>Es recomanable que la població en risc procedeixi a un confinament temporal i no realitzi activitats a l'aire lliure o transports innecessaris. Cal seguir l'evolució a través dels mitjans de que disposin les notícies del Servei Meteorològic de Catalunya.</p>
<p>RISC 6: Sector Químic</p>	<p>El confinament davant el risc de núvol tòxic es realitzarà als propis habitatges dels ciutadans situats a la zona d'intervenció de l'accident. Cal que els llocs de confinaments estiguin ben tancats per minimitzar el bescanvi de l'aire interior amb l'exterior, refugiar-se en els locals més interns, tancar portes, baixar persianes, aturar aparells d'aire condicionat i millorar l'ajust de finestres per mitjà de cinta adhesiva.</p> <p>Un cop confinada, la població ha de seguir l'evolució de l'emergència a través de la ràdio.</p>
<p>RISC 7: Inundació</p>	<p>Es recomanable que la població en risc procedeixi a un confinament temporal a les plantes mes elevades dels habitatges en espera d'un rescat especialitzat o de la reducció del risc. Cal seguir l'evolució a través dels mitjans de que disposin les notícies del Servei Meteorològic de Catalunya.</p>
<p>RISC 8: Transport de Mercaderies Perilloses</p>	<p>El confinament davant risc d'explosió i tòxic es realitzarà als propis habitatges dels ciutadans situats a la zona d'intervenció de l'accident.</p> <p>Cal que els llocs de confinaments estiguin ben tancats per minimitzar el bescanvi de l'aire interior amb l'exterior, refugiar-se en els locals més interns, tancar portes, baixar persianes, aturar aparells d'aire condicionat i millorar l'ajust de finestres per mitjà de cinta adhesiva.</p> <p>Cal seguir l'evolució a través dels mitjans de que disposin.</p>
<p>RISC 9: Nevades</p>	<p>Es recomanable que la població en risc procedeixi a un confinament temporal i no realitzi activitats a l'aire lliure o transports innecessaris. Cal seguir l'evolució a través dels mitjans de que disposin les notícies del Servei Meteorològic de Catalunya.</p>
<p>RISC 10: Aeronàutic</p>	<p>No es preveuen mesures per aquest tipus de risc.</p> <p>Caldrà tenir-lo en compte en cas de poder activar un altre tipus de riscs realitzant una inspecció prèvia, per part de l'equip d'avaluació aeronàutica.</p> <p>Cal seguir l'evolució a través dels mitjans de que disposin.</p>
<p>RISC 11: Sísmic</p>	<p>No és una mesura prevista, en general, en cas d'emergència únicament sísmica.</p> <p>Caldrà tenir-lo en compte en cas d'afectació a les instal·lacions de tipus químic realitzant una inspecció prèvia, per part de l'equip d'avaluació sísmica.</p> <p>Cal seguir l'evolució a través dels mitjans de que disposin.</p> <p>Segons les dimensions del sisme, s'habilitaran zones de refugi temporal o albergs per a aquelles persones que hagin quedat sense habitatge o quan aquest no sigui segur. El grup d'avaluació sísmica i dels danys associats avaluarà els edificis per establir l'habitabilitat i es comunicarà a la població</p>

	afectada en quant es tingui un veredicte.
RISC 12: Radiològic	<p>El confinament davant el risc de núvol radioactiu es realitzarà als propis habitatges dels ciutadans situats a la zona d'intervenció de l'accident. Cal que els llocs de confinaments estiguin ben tancats per minimitzar el bescanvi de l'aire interior amb l'exterior, refugiar-se en els locals més interns, tancar portes, baixar persianes, aturar aparells d'aire condicionat i millorar l'ajust de finestres per mitjà de cinta adhesiva.</p> <p>Cal seguir l'evolució a través dels mitjans de que disposin.</p> <p>Quan el núvol radioactiu s'ha dispersat suficientment, finalitza el confinament. Cal llavors ventilar els edificis per eliminar el material radioactiu que hagi pogut entrar al seu interior.</p> <p>Cal seguir l'evolució a través dels mitjans de que disposin.</p>

4.2.4 Control d'accessos

L'objectiu del control d'accessos és impedir que persones i vehicles aliens a la gestió de l'emergència puguin entrar en la zona de risc. D'aquesta manera s'impedeix que aquestes persones es posin en perill i es garanteix que no destorben els grups actuants a la zona de risc. Pot ser necessari, en el seu cas, el control i l'ordenació del trànsit en les zones adjacents, amb l'objecte de facilitar l'arribada de nous recursos.

S'estableix control d'accessos als punts següents:

Pla Especial	Supòsit	Punt	Rutes alternatives
Risc Nevades	Nevades	1	Per c/ Circumval·lació
Risc Inundacions	Pluges	2	Per Rda. Santa Maria

Document 5. Fitxes d'actuació

FITXA D'ACTUACIÓ 1 PEL CENTRE RECEPTOR D'ALARMES (CRA)

TIPUS D'EMERGÈNCIA	ALERTA	EMERGÈNCIA	Instruccions específiques
General	Rebre l'avís d'emergència i compilar tota la informació possible.		
	Realitzar els avisos necessaris per tal d'activar l'ajuda externa, si escau: bombers, serveis sanitaris d'urgència, etc.		Trucada al 112 i als serveis necessaris.
	En cas que el Pla s'activi de manera formal, ha d'avisar als membres del Consell Assessor i el Gabinet d'Informació.		
	Verificar avís.	Mantenir comunicació amb l'ajuda externa.	
	Activar el pla de comunicació amb aquest ordre de trucades:		
	1r CECAT		Es notifica l'alerta i si cal, es confirma després d'avaluar la situació.
	2n Coordinador municipal d'emergències		
	3r Cap del Grup local d'ordre i avisos a la població		Notificació mitjançant trucada d'emergències.
	4è Cap del Grup local logístic i d'acollida		Notificació mitjançant trucada telefònica.
	5è Consell Assessor		
6è Gabinet d'Informació			
7è Representant municipal al Pla de la Generalitat que correspongui			
Mantenir informat puntualment al coordinador municipal de l'emergència			
Comunicar el fi de l'emergència a totes les entitats notificades.		Seguir el mateix ordre d'avisos al pla de comunicació.	

FITXA D'ACTUACIÓ 2 PEL COORDINADOR MUNICIPAL DE L'EMERGÈNCIA

TIPUS D'EMERGÈNCIA	ALERTA	EMERGÈNCIA	Instruccions específiques
General	Rebre l'avís d'emergència del CRA.		
	Avisar a l'alcalde i mantenir el contacte.		Trucar a l'alcalde, fer una valoració inicial i en cas d'activar-se el Pla, comunicar-ho al CECAT i al CRA.
	Fer el seguiment de l'emergència i coordinar els diferents serveis municipals.		
	Confirmar que s'ha avisat al 112.		Verificar amb el CRA.
	Donar les ordres d'activació del grup local d'ordre i avisos a la població, Consell Assessor i Gabinet d'Informació.	Donar les ordres d'activació de tots els grups d'emergència.	Directament o a través del CRA.
	Coordinar l'execució de les accions per controlar l'emergència.		Directament o a través del CRA.
	Confirmar que s'ha fet la notificació de l'emergència al CECAT.		Directament o a través del CRA.
	Proposar a l'alcalde un canvi del nivell d'activació.		Amb el CECOPAL.
	Controlar les operacions de mitigació de l'emergència i d'informació.		
	Confirmar la fi de l'emergència i la seva comunicació interna i externa.		Directament o a través del CRA.

FITXA D'ACTUACIÓ 3 PER L'ALCALDE/RESPONSABLE MUNICIPAL DE L'EMERGENCIA

TIPUS D'EMERGÈNCIA	Funcions
<p>RISC 1: TRANSPORT DE VIATGERS PER FERROCARRIL</p>	<ul style="list-style-type: none"> • Avis del sinistre o de la previsió de risc: ha de contactar amb el CRA per iniciar la roda de trucades, ja establerta a la fitxa d'actuació 1 (CRA). • N'ha de fer una valoració inicial (tot ampliant, si cal, la informació): <ul style="list-style-type: none"> - S'hi ha de determinar amb exactitud el lloc i l'abast de l'accident. - Les persones afectades. - Els danys materials • Ha de contactar amb el CECAT per tal de: <ul style="list-style-type: none"> - Confirmar l'avis, ampliar i contrastar la informació. - Preguntar si s'ha activat el Pla PROCICAT FERROCAT i si es constitueix el CCA o no (en cas afirmatiu, s'ha de demanar on es localitza i la forma de comunicació prevista). - Donar els telèfons de contacte de l'Ajuntament i del CECOPAL. • Una vegada donat l'avis, coordinar els grups municipals. <p>» Prealerta</p> <ul style="list-style-type: none"> • Intensificar les tasques pròpies del avis. • Donar l'ordre d'informar als elements vulnerables. • Ha de fer el seguiment de l'evolució de la situació. • Ha de recordar al CRA la necessitat que comuniquin al CECAT que el DUPROCIM es troba en situació de prealerta per risc d'accident. <p>» Alerta</p> <ul style="list-style-type: none"> • Ha de donar l'ordre de fer prendre les mesures preventives necessàries. • Si ho creu convenient, ha de donar l'ordre d'activar formalment el Pla en el nivell d'alerta i encomanar al CRA l'avis dels membres del Comitè Municipal de l'Emergència, sense convocar-los, ja establerta a la fitxa d'actuació 1 (CRA). Comunicar aquesta activació al CECAT • Ha de fer el seguiment de l'alerta i, si ho creu convenient, ha de dirigir-se al CECOPAL, tot prenent les mesures preventives adients per a fer el desplaçament en condicions de seguretat. • Ha de fer el manteniment de contactes amb el CECAT. <p>» Emergència 1-2</p> <ul style="list-style-type: none"> • Ha de contactar amb el director del Pla PROCICAT FERROCARRIL per concretar l'activació del Pla de forma coordinada. Ha d'activar el Pla en emergència i encomanar al CRA l'avis i convocatòria al CECOPAL dels membres del Comitè municipal de l'Emergència, ja establerta a la fitxa d'actuació 1 (CRA). Comunicar aquesta activació al CECAT • Amb el Comitè municipal de l'Emergència, ha de decidir la constitució dels grups locals d'actuació. • Ha de preparar el CECOPAL i les dependències de la Policia Local per utilitzar-los com a centres d'operacions. Ha d'ampliar, si és possible, les línies i els aparells de comunicació (telèfon, fax i ràdio). • Ha d'avaluar els possibles riscos a la població. • Ha de preveure amb el cap de Bombers de la Generalitat i amb el CECAT els possibles allunyaments i posterior acollida dels elements vulnerables, en cas que sigui necessari. • Ha de donar l'ordre de prendre les mesures preventives necessàries en el sinistre. • Ha de verificar la realització de les tasques encomanades al municipi. Especialment: <ul style="list-style-type: none"> - Avisos a la població, especialment dels elements vulnerables. - Tasques d'allunyament. - Organització de la logística municipal. • Ha de fer el seguiment de l'accident des del CECOPAL. Al llarg de l'emergència ha de mantenir contactes amb el director el Pla PROCICAT FERROCARRIL i el CCA, per fer el seguiment de l'accident, ha de contrastar les informacions i preveure possibles necessitats. • Ha de recollir informació i transmetre les dades significatives al Gabinet d'Informació del Pla PROCICAT FERROCARRIL. Conjuntament amb aquest Gabinet d'Informació, ha d'atendre la premsa que es desplaça a cobrir l'emergència. Els donarem, si cal, la informació exclusivament a nivell municipal. Les dades de caràcter global, les ha de donar sempre el Gabinet d'Informació del Pla PROCICAT FERROCARRIL.

TIPUS D'EMERGÈNCIA	Funcions
--------------------	----------

<p>RISC 2: EMERGÈNCIA PER ONADES DE CALOR</p>	<ul style="list-style-type: none"> • Avís del sinistre o de la previsió de risc: ha de contactar amb el CRA per iniciar la roda de trucades, ja establerta a la fitxa d'actuació 1 (CRA). • N'ha de fer una valoració inicial (tot ampliant, si cal, la informació): <ul style="list-style-type: none"> - S'hi ha de determinar amb exactitud la localització i abast de la situació d'emergència. - Les persones afectades. • Ha de contactar amb el CECAT per tal de: <ul style="list-style-type: none"> - Confirmar l'avís, ampliar i contrastar la informació. - Donar els telèfons de contacte de l'Ajuntament i del CECOPAL. » Pre-alerta: • Ha de donar l'ordre de que es faci un seguiment de la situació. • Ha de recordar al CRA la necessitat que informi a les persones membres del Comitè Municipal d'Emergència, als centres de coordinació i als grups locals actuants, si s'escau. • Ha de valorar si és necessària la convocatòria del consell assessor municipal. Ha de recordar al CRA la necessitat que comuniquin al CECAT que el PBEM es troba en situació de prealerta. » Alerta • Ha de convocar al consell assessor municipal • Ha de donar l'ordre de fer prendre les mesures preventives necessàries • Si ho creu convenient, ha de donar l'ordre d'activar formalment el Pla en el nivell d'alerta i encomanar al CRA l'avís de les persones membres del Comitè Municipal de l'Emergència, sense convocar-les, ja establerta a la fitxa d'actuació 1 (CRA). Comunicar aquesta activació al CECAT • Ha de fer el seguiment de l'alerta i, si ho creu convenient, ha de dirigir-se al CECOPAL. • Ha de fer el manteniment de contactes amb el CECAT. » Emergència 1-2 • Ha d'activar el Pla en emergència i encomanar al CRA l'avís i convocatòria al CECOPAL dels membres del Comitè municipal de l'Emergència, ja establerta a la fitxa d'actuació 1 (CRA). Comunicar aquesta activació al CECAT • Amb el Comitè municipal de l'Emergència, ha de decidir la constitució dels grups locals d'actuació. • Ha de preparar el CECOPAL i les dependències de la Policia Local per utilitzar-los com a centres d'operacions. Ha d'ampliar, si és possible, les línies i els aparells de comunicació (telèfon, fax i ràdio). • Ha d'avaluar els possibles riscos a la població. • Ha de preveure amb la persona responsable de Bombers de la Generalitat i amb el CECAT els possibles confinament/evacuacions i posterior acollida dels elements vulnerables. • Ha de donar l'ordre de prendre les mesures preventives necessàries i/o d'intervenció en el sinistre. • Ha de verificar la realització de les tasques encomanades al municipi. Especialment: <ul style="list-style-type: none"> - Avisos a la població, especialment dels elements vulnerables. - Tasques d'evacuació i acollida. - Organització de la logística municipal. • Ha de fer el seguiment de l'emergència des del CECOPAL. Al llarg de l'emergència ha de mantenir contactes amb el CCA, per fer el seguiment de la situació, ha de contrastar les informacions i preveure possibles necessitats. • Ha de recollir informació i ha d'atendre la premsa que es desplaci a cobrir l'emergència.
--	---

TIPUS D'EMERGÈNCIA	Funcions
<p>RISC 3: EMERGÈNCIA PER PANDEMIES</p>	<ul style="list-style-type: none"> • Avís del sinistre o de la previsió de risc: ha de contactar amb el CRA per iniciar la roda de trucades, ja establerta a la fitxa d'actuació 1 (CRA). • N'ha de fer una valoració inicial (tot ampliant, si cal, la informació): <ul style="list-style-type: none"> - S'hi ha de determinar amb exactitud la localització i abast de la situació d'emergència. - Les persones afectades. • Ha de contactar amb el CECAT per tal de: <ul style="list-style-type: none"> - Confirmar l'avís, ampliar i contrastar la informació. - Donar els telèfons de contacte de l'Ajuntament i del CECOPAL. » Pre-alerta: • Ha de donar l'ordre de que es faci un seguiment de la situació. • Ha de recordar al CRA la necessitat que informi a les persones membres del Comitè Municipal d'Emergència, als centres de coordinació i als grups locals actuants, si s'escau. • Ha de valorar si és necessària la convocatòria del consell assessor municipal. Ha de recordar al CRA la necessitat que comuniquin al CECAT que el PBEM es troba en situació de prealerta. » Alerta • Ha de convocar al consell assessor municipal • Ha de donar l'ordre de fer prendre les mesures preventives necessàries • Si ho creu convenient, ha de donar l'ordre d'activar formalment el Pla en el nivell

	<p>d'alerta i encomanar al CRA l'avís de les persones membres del Comitè Municipal de l'Emergència, sense convocar-les, ja establerta a la fitxa d'actuació 1 (CRA). Comunicar aquesta activació al CECAT</p> <ul style="list-style-type: none"> • Ha de fer el seguiment de l'alerta i, si ho creu convenient, ha de dirigir-se al CECOPAL. • Ha de fer el manteniment de contactes amb el CECAT. <p>» Emergència 1-2</p> <ul style="list-style-type: none"> • Ha d'activar el Pla en emergència i encomanar al CRA l'avís i convocatòria al CECOPAL dels membres del Comitè municipal de l'Emergència, ja establerta a la fitxa d'actuació 1 (CRA). Comunicar aquesta activació al CECAT • Amb el Comitè municipal de l'Emergència, ha de decidir la constitució dels grups locals d'actuació. • Ha de preparar el CECOPAL i les dependències de la Policia Local per utilitzar-los com a centres d'operacions. Ha d'ampliar, si és possible, les línies i els aparells de comunicació (telèfon, fax i ràdio). • Ha d'avaluar els possibles riscos a la població. • Ha de preveure amb la persona responsable de Bombers de la Generalitat i amb el CECAT els possibles confinament/evacuacions i posterior acollida dels elements vulnerables. • Ha de donar l'ordre de prendre les mesures preventives necessàries en el sinistre. • Ha de verificar la realització de les tasques encomanades al municipi. Especialment: <ul style="list-style-type: none"> - Avisos a la població, especialment dels elements vulnerables. - Tasques d'evacuació i acollida. - Organització de la logística municipal. • Ha de fer el seguiment de l'emergència des del CECOPAL. Al llarg de l'emergència ha de mantenir contactes amb el CCA, per fer el seguiment de la situació, ha de contrastar les informacions i preveure possibles necessitats. • Ha de recollir informació i ha d'atendre la premsa que es desplaci a cobrir l'emergència.
--	--

TIPUS D'EMERGÈNCIA	Funcions
RISC 5: VENTADES	<ul style="list-style-type: none"> • . Avís del sinistre o de la previsió de risc: ha de contactar amb el CRA per iniciar la roda de trucades, ja establerta a la fitxa d'actuació 1 (CRA). • N'ha de fer una valoració inicial (tot ampliant, si cal, la informació): <ul style="list-style-type: none"> - S'hi ha de determinar amb exactitud la localització i abast de la situació d'emergència. - Les persones afectades. - Els danys materials - L'estat dels camins d'accés... • Ha de contactar amb el CECAT per tal de: <ul style="list-style-type: none"> - Confirmar l'avís, ampliar i contrastar la informació. - Donar els telèfons de contacte de l'Ajuntament i del CECOPAL. <p>» Pre-alerta:</p> <ul style="list-style-type: none"> • Ha de donar l'ordre de que es faci un seguiment de la situació. • Ha de recordar al CRA la necessitat que informi a les persones membres del Comitè Municipal d'Emergència, als centres de coordinació i als grups locals actuants, si s'escau. • Ha de valorar si és necessària la convocatòria del consell assessor municipal. Ha de recordar al CRA la necessitat que comuniquin al CECAT) que el PBEM es troba en situació de prealerta. <p>» Alerta</p> <ul style="list-style-type: none"> • Ha de convocar al consell assessor municipal • Ha de donar l'ordre de fer prendre les mesures preventives necessàries • Si ho creu convenient, ha de donar l'ordre d'activar formalment el Pla en el nivell d'alerta i encomanar al CRA l'avís de les persones membres del Comitè Municipal de l'Emergència, sense convocar-les, ja establerta a la fitxa d'actuació 1 (CRA). Comunicar aquesta activació al CECAT • Ha de fer el seguiment de l'alerta i, si ho creu convenient, ha de dirigir-se al CECOPAL. • Ha de fer el manteniment de contactes amb el CECAT. <p>» Emergència 1-2</p> <ul style="list-style-type: none"> • Ha d'activar el Pla en emergència i encomanar al CRA l'avís i convocatòria al CECOPAL dels membres del Comitè municipal de l'Emergència, ja establerta a la fitxa d'actuació 1 (CRA). Comunicar aquesta activació al CECAT • Amb el Comitè municipal de l'Emergència, ha de decidir la constitució dels grups locals d'actuació. • Ha de preparar el CECOPAL i les dependències de la Policia Local per utilitzar-los com a centres d'operacions. Ha d'ampliar, si és possible, les línies i els aparells de comunicació (telèfon, fax i ràdio). • Ha d'avaluar els possibles riscos a la població. • Ha de preveure amb la persona responsable de Bombers de la Generalitat i amb el CECAT els possibles confinament/evacuacions i posterior acollida dels elements vulnerables. • Ha de donar l'ordre de prendre les mesures preventives necessàries en el sinistre. • Ha de verificar la realització de les tasques encomanades al municipi. Especialment:

	<ul style="list-style-type: none"> - Avisos a la població, especialment dels elements vulnerables. - Tasques d'evacuació i acollida. - Organització de la logística municipal. • Ha de fer el seguiment de l'emergència des del CECOPAL. Al llarg de l'emergència ha de mantenir contactes amb el CCA, per fer el seguiment de la situació, ha de contrastar les informacions i preveure possibles necessitats. • Ha de recollir informació i ha d'atendre la premsa que es desplaci a cobrir l'emergència.
--	--

TIPUS D'EMERGÈNCIA	Funcions
RISC 6: SECTOR QUÍMIC	<ul style="list-style-type: none"> • Avís del sinistre o de la previsió de risc: ha de contactar amb el CRA per iniciar la roda de trucades, ja establerta a la fitxa d'actuació 1 (CRA). • N'ha de fer una valoració inicial (tot ampliant, si cal, la informació): <ul style="list-style-type: none"> - S'hi ha de determinar amb exactitud el lloc i l'abast de l'accident. - Les persones afectades. - Els danys materials • Ha de contactar amb el CECAT per tal de: <ul style="list-style-type: none"> - Confirmar l'avís, ampliar i contrastar la informació. - Preguntar si s'ha activat el Pla PLASEQCAT i si es constitueix el CCA o no (en cas afirmatiu, s'ha de demanar on es localitza i la forma de comunicació prevista). - Donar els telèfons de contacte de l'Ajuntament i del CECOPAL. » Prealerta <ul style="list-style-type: none"> • Intensificar les tasques pròpies del avís. • Donar l'ordre d'informar als elements vulnerables. • Ha de fer el seguiment de l'evolució de la situació. • Ha de recordar al CRA la necessitat que comuniquin al CECAT que el DUPROCIM es troba en situació de prealerta per risc de fuga química. » Alerta <ul style="list-style-type: none"> • Ha de donar l'ordre de fer prendre les mesures preventives necessàries. • Si ho creu convenient, ha de donar l'ordre d'activar formalment el Pla en el nivell d'alerta i encomanar al CRA l'avís dels membres del Comitè Municipal de l'Emergència, sense convocar-los, ja establerta a la fitxa d'actuació 1 (CRA). Comunicar aquesta activació al CECAT • Ha de fer el seguiment de l'alerta i, si ho creu convenient, ha de dirigir-se al CECOPAL, tot prenent les mesures preventives adients per a fer el desplaçament en condicions de seguretat. • Ha de fer el manteniment de contactes amb el CECAT. » Emergència 1-2 <ul style="list-style-type: none"> • Ha de contactar amb el director del Pla PLASEQCAT per concretar l'activació del Pla de forma coordinada. Ha d'activar el Pla en emergència i encomanar al CRA l'avís i convocatòria al CECOPAL dels membres del Comitè municipal de l'Emergència, ja establerta a la fitxa d'actuació 1 (CRA). Comunicar aquesta activació al CECAT Amb el Comitè municipal de l'Emergència, ha de decidir la constitució dels grups locals d'actuació. • Ha de preparar el CECOPAL i les dependències de la Policia Local per utilitzar-los com a centres d'operacions. Ha d'ampliar, si és possible, les línies i els aparells de comunicació (telèfon, fax i ràdio). • Ha d'avaluar els possibles riscos a la població. • Ha de preveure amb el cap de Bombers de la Generalitat i amb el CECAT els possibles confinament/allunyaments i posterior acollida dels elements vulnerables, en cas que sigui necessari. • Ha de donar l'ordre de prendre les mesures preventives necessàries en el sinistre. • Ha de verificar la realització de les tasques encomanades al municipi. Especialment: <ul style="list-style-type: none"> - Avisos a la població, especialment dels elements vulnerables. - Tasques d'allunyament. - Organització de la logística municipal. • Ha de sol·licitar el suport dels grups actuants del Pla PLASEQCAT especialment del Grup d'Ordre. • Ha de fer el seguiment de l'accident des del CECOPAL. Al llarg de l'emergència ha de mantenir contactes amb el director el Pla PLASEQCAT i el CCA, per fer el seguiment de l'accident, ha de contrastar les informacions i preveure possibles necessitats. • Ha de recollir informació i transmetre les dades significatives al Gabinet d'Informació del Pla PLASEQCAT. Conjuntament amb aquest Gabinet d'Informació, ha d'atendre la premsa que es desplaci a cobrir l'emergència. Els donarem, si cal, la informació exclusivament a nivell municipal. Les dades de caràcter global, les ha de donar sempre

	el Gabinet d'Informació del Pla PLASEQCAT.
--	--

TIPUS D'EMERGÈNCIA	Funcions
RISC 7: INUNDACIÓ	<p><u>FUNCIONS / ACCIONS</u></p> <ul style="list-style-type: none"> • Avís del sinistre o de la previsió de risc: ha de contactar amb el CRA per iniciar la roda de trucades, ja establerta a la fitxa d'actuació 1 (CRA). • N'ha de fer una valoració inicial (tot ampliant, si cal, la informació): <ul style="list-style-type: none"> - S'hi ha de determinar amb exactitud l'abast de la inundació. - Les persones afectades. - Els danys materials - L'estat dels camins d'accés... • Ha de contactar amb el CECAT per tal de: <ul style="list-style-type: none"> - Confirmar l'avís, ampliar i contrastar la informació. - Preguntar si s'ha activat el Pla INUNCAT i si es constitueix el CCA o no (en cas afirmatiu, s'ha de demanar on es localitza i la forma de comunicació prevista). - Donar els telèfons de contacte de l'Ajuntament i del CECOPAL. » Pre-alerta: <ul style="list-style-type: none"> • Ha de donar l'ordre de que es faci un seguiment de la situació. • Ha de recordar al CRA la necessitat que informi als membres del Comitè Municipal d'Emergència, als centres de coordinació i als grups locals actuants, si s'escau. • Donar l'ordre d'informar als elements vulnerables. • Ha de fer el seguiment de l'evolució de la situació. • Ha de recordar al CRA la necessitat que comuniquin al CECAT que el DUPROCIIM per a inundacions es troba en situació de prealerta. » Alerta <ul style="list-style-type: none"> • Ha de donar l'ordre de fer prendre les mesures preventives necessàries. • Si ho creu convenient, ha de donar l'ordre d'activar formalment el Pla en el nivell d'alerta i encomanar al CRA l'avís dels membres del Comitè Municipal de l'Emergència, sense convocar-los, ja establerta a la fitxa d'actuació 1 (CRA). Comunicar aquesta activació al CECAT • Ha de fer el seguiment de l'alerta i, si ho creu convenient, ha de dirigir-se al CECOPAL. • Ha de fer el manteniment de contactes amb el CECAT. » Emergència-1-2 <ul style="list-style-type: none"> • Ha de contactar amb el director del Pla INUNCAT per concretar l'activació del Pla de forma coordinada. Ha d'activar el Pla en emergència i encomanar al CRA l'avís i convocatòria al CECOPAL dels membres del Comitè municipal de l'Emergència, ja establerta a la fitxa d'actuació 1 (CRA). Comunicar aquesta activació al CECAT Amb el Comitè municipal de l'Emergència, ha de decidir la constitució dels grups locals d'actuació. • Ha de preparar el CECOPAL i les dependències de la Policia Local per utilitzar-los com a centres d'operacions. Ha d'ampliar, si és possible, les línies i els aparells de comunicació (telèfon, fax i ràdio). • Ha d'avaluar els possibles riscos a la població. • Ha de preveure amb el cap de Bombers de la Generalitat i amb el CECAT els possibles confinament/evacuacions i posterior acollida dels elements vulnerables. • Ha de donar l'ordre de prendre les mesures preventives necessàries en el sinistre. • Ha de verificar la realització de les tasques encomanades al municipi. Especialment: <ul style="list-style-type: none"> - Avisos a la població, especialment dels elements vulnerables. - Tasques d'evacuació i acollida. - Organització de la logística municipal. • Ha de sol·licitar el suport dels grups actuants del Pla INUNCAT, especialment el Grup d'Ordre. • Ha de fer el seguiment de la inundació des del CECOPAL. Al llarg de l'emergència ha de mantenir contactes amb el director del Pla INUNCAT, i el CCA, per fer el seguiment de la inundació, ha de contrastar les informacions i preveure possibles necessitats. • Ha de recollir informació i transmetre les dades significatives al Gabinet d'Informació del Pla INUNCAT. Conjuntament amb aquest Gabinet d'Informació, ha d'atendre la premsa que es desplaça a cobrir l'emergència. Els donarem, si cal, la informació exclusivament a nivell municipal. Les dades de caràcter global, les ha de donar sempre el Gabinet d'Informació del Director del Pla INUNCAT.

TIPUS D'EMERGÈNCIA	Funcions
RISC 8: TRANSPORT	<ul style="list-style-type: none"> • Avís del sinistre o de la previsió de risc: ha de contactar amb el CRA per iniciar la ronda de trucades, ja establerta a la fitxa d'actuació 1 (CRA).

<p>MERCADERIES PERILLOSES</p>	<ul style="list-style-type: none"> • Valoració inicial (tot ampliant, si cal, la informació): <ul style="list-style-type: none"> - Determinar amb exactitud el lloc i l'abast de l'accident. - Determinar les persones afectades. - Determinar els danys materials • Ha de contactar amb el CECAT per tal de: <ul style="list-style-type: none"> - Confirmar l'avís, ampliar i contrastar la informació. - Preguntar si s'ha activat el Pla TRANSCAT i si es constitueix el CCA o no (en cas afirmatiu, s'ha de demanar on es localitza i la forma de comunicació prevista). - Donar els telèfons de contacte de l'Ajuntament i del CECOPAL. » Prealerta • Intensificar les tasques pròpies del avís. • Donar l'ordre d'informar als elements vulnerables. • Ha de fer el seguiment de l'evolució de la situació. • Ha de recordar al CRA la necessitat que comuniquin al CECAT que el DUPROCIM es troba en situació de prealerta per risc de transport de mercaderies perilloses. » Alerta • Ha de donar l'ordre de fer prendre les mesures preventives necessàries. • Si ho creu convenient, ha de donar l'ordre d'activar formalment el Pla en el nivell d'alerta i encomanar al CRA l'avís dels membres del Comitè Municipal de l'Emergència, sense convocar-los, ja establerta a la fitxa d'actuació 1 (CRA). Comunicar aquesta activació al CECAT • Ha de fer el seguiment de l'alerta i, si ho creu convenient, ha de dirigir-se al CECOPAL. • Ha de fer el manteniment de contactes amb el CECAT. » Emergència 1-2 • Ha de contactar amb el director del Pla TRANSCAT per concretar l'activació del Pla de forma coordinada. Ha d'activar el Pla en emergència i encomanar al CRA l'avís i convocatòria al CECOPAL dels membres del Comitè municipal de l'Emergència, ja establerta a la fitxa d'actuació 1 (CRA). Comunicar aquesta activació al CECAT Amb el Comitè municipal de l'Emergència, ha de decidir la constitució dels grups locals d'actuació. • Ha de preparar el CECOPAL i les dependències de la Policia Local per utilitzar-los com a centres d'operacions. Ha d'ampliar, si és possible, les línies i els aparells de comunicació (telèfon, fax i ràdio). • Ha d'avaluar els possibles riscos a la població. • Ha de preveure amb el cap de Bombers de la Generalitat i amb el CECAT els possibles confinament/evacuacions i posterior acollida dels elements vulnerables, en cas que siguin necessaris. • Ha de donar l'ordre de prendre les mesures preventives necessàries en el sinistre. • Ha de verificar la realització de les tasques encomanades al municipi. Especialment: <ul style="list-style-type: none"> - Avisos a la població, especialment dels elements vulnerables. - Tasques d'evacuació i acollida. - Organització de la logística municipal. • Ha de sol·licitar el suport dels grups actuants del Pla TRANSCAT, especialment el Grup d'Ordre. • Ha de fer el seguiment de l'accident des del CECOPAL. Al llarg de l'emergència ha de mantenir contactes amb el director del Pla TRANSCAT, i el CCA, per fer el seguiment, ha de contrastar les informacions i preveure possibles necessitats. • Ha de recollir informació i transmetre les dades significatives al Gabinet d'Informació del Pla TRANSCAT. Conjuntament amb aquest Gabinet d'Informació, ha d'atendre la premsa que es desplaci a cobrir l'emergència. Els donarem, si cal, la informació exclusivament a nivell municipal. Les dades de caràcter global, les ha de donar sempre el Gabinet d'Informació del Director del Pla TRANSCAT.
--------------------------------------	---

TIPUS D'EMERGÈNCIA	Funcions
<p>RISC 9: NEVADES</p>	<ul style="list-style-type: none"> • . Avís del sinistre o de la previsió de risc: ha de contactar amb el CRA per iniciar la roda de trucades, ja establerta a la fitxa d'actuació 1 (CRA). » Prealerta • Intensificar les tasques pròpies del avís. • Donar les instruccions d'enllestir, a nivell municipal, totes aquelles operacions de manteniment que puguin afectar els serveis bàsics, en cas

	<p>de materialitzar-se les nevades previstes.</p> <ul style="list-style-type: none"> • Donar l'ordre d'informar als elements vulnerables. • Ha de fer el seguiment de l'evolució de la situació. • Ha de recordar al CRA la necessitat que comuniquin al CECAT que el DUPROCIM per a nevades es troba en situació de prealerta. <p>» Alerta</p> <ul style="list-style-type: none"> • Si ho creu convenient, ha de donar l'ordre d'activar formalment el Pla en el nivell d'alerta i encomanar al CRA l'avís dels membres del Comitè Municipal de l'Emergència, sense convocar-los, ja establerta a la fitxa d'actuació 1 (CRA). Donar l'ordre de comunicar aquesta activació al CECAT i tel. Consell Assessor Territorial, en cas que aquest s'hagi constituït. • Si el Pla NEUCAT es troba en situació d'alerta, ha de gestionar la coordinació entre el Pla i el Pla NEUCAT. • Ha de donar l'ordre d'enllestir definitivament la preparació de les mesures preventives que es podran necessitar en cas de materialitzar-se les nevades previstes, per exemple: ha d'ordenar, si s'escau, inici del repartiment de fundents als punts conflictius. • D'acord amb el llistat d'elements vulnerables recollits en el Pla, preveure el desallotjament d'aquells elements que s'escaiguin. • Ha de donar l'ordre al cap del grup logístic de començar a preparar l'avitallament que puguin necessitar, en cas de confinament, els possibles elements més vulnerables. • Ha d'informar-se d'aquelles persones que hagin de seguir tractaments mèdics inajornables. • Ha de fer el seguiment de l'alerta i, si ho creu convenient, ha de dirigir-se al CECOPAL. • Ha de fer el manteniment de contactes amb el CECAT i tel. Consell Assessor Territorial, en cas que aquest s'hagi constituït. • L'alcalde ha de vetllar per tal que els mitjans de comunicació municipal informin a la població sobre la situació, sobre les actuacions que s'estan fent a nivell municipal i sobre els consells a seguir en cas que les previsions es materialitzin. En cas que el CECAT hagi emès un comunicat d'activació del Pla NEUCAT en fase d'alerta, l'alcalde vetllarà per tal que la informació a la població estigui en concordança amb les directrius del gabinet d'informació de la DGPC. <p>» Emergència 1</p> <ul style="list-style-type: none"> • Ha d'activar el Pla en emergència i encomanar al CRA l'avís i convocatòria al CECOPAL dels membres del Comitè municipal de l'Emergència, ja establerta a la fitxa d'actuació 1 (CRA). <ul style="list-style-type: none"> • N'ha de fer una valoració inicial (tot ampliant, si cal, la informació): <ul style="list-style-type: none"> - S'hi ha de determinar amb exactitud el lloc i l'abast de la nevada. - Les persones afectades. - Els danys materials - L'estat dels camins d'accés... <ul style="list-style-type: none"> • Ha de contactar amb el CECAT i tel. Consell Assessor Territorial, en cas que aquest s'hagi constituït per tal de: <ul style="list-style-type: none"> - Comunicar l'activació del Pla. - Confirmar l'avís, ampliar i contrastar la informació. - Preguntar si s'ha activat el Pla NEUCAT i si es constitueix el CCA o no (en cas afirmatiu, s'ha de demanar on es localitza i la forma de comunicació prevista). Si el Pla NEUCAT s'ha activat, el director del Pla ha de coordinar la integració dels recursos municipals adscrits als grups d'actuació del NEUCAT. - Donar els telèfons de contacte de l'Ajuntament i del CECOPAL. <ul style="list-style-type: none"> • Amb el Comitè municipal de l'Emergència, ha de decidir la constitució dels grups locals d'actuació. • Ha de preparar el CECOPAL i les dependències de la Policia Local per utilitzar-los com a centres d'operacions. Ha d'ampliar, si és possible, les línies i els aparells de comunicació (telèfons i ràdio). • Ha de fer el seguiment de la nevada des del CECOPAL. Al llarg de l'emergència ha de mantenir contactes amb el CCA, i/o tel. Consell Assessor Territorial, en cas que aquest s'hagi constituït per fer el seguiment de la nevada, contrastar les informacions i preveure possibles necessitats. • Ha d'avaluar els possibles riscos a la població. • Ha de posar-se en comunicació amb els responsables dels serveis
--	--

	<p>municipals per tal de conèixer l'estat del subministrament de llum, de gas, d'aigua, dels transports urbans i interurbans.</p> <ul style="list-style-type: none"> • Ha de preveure amb el cap de Bombers els elements vulnerables i en el seu cas, els possibles desallotjaments i evacuacions. • Decretar mobilitzacions i expropiacions temporals, en cas que sigui necessari. • Ha d'ordenar al grup d'ordre fer el seguiment de l'estat dels punts més conflictius de la xarxa viària municipal (especialment els accessos als serveis d'urgències) i en cas d'haver-hi problemes, començar a actuar (control del trànsit, neteja de carrers i voreres...). • Ha de donar l'ordre de prendre totes les mesures que consideri necessàries per minimitzar les conseqüències de les nevades. • Ha de verificar la realització de les tasques encomanades al municipi. Especialment: <ul style="list-style-type: none"> - Avisos a la població, especialment dels elements vulnerables. - Consells a la població. En cas que el CECAT hagi emès un comunicat d'activació del Pla NEUCAT en fase d'emergència, l'alcalde vetllarà per tal que la informació a la població estigui en concordança amb les directrius del gabinet d'informació de la DGPC. - Organització de la logística municipal. - Suport a la intervenció. • Ha de recollir informació i ha d'atendre la premsa que es desplaci a cobrir l'emergència <p>» <u>Emergència 2</u></p> <ul style="list-style-type: none"> • Donar l'ordre d'activar el Pla en emergència 2 i fer l'avís al CECAT i tel. Consell Assessor Territorial, en cas que aquest s'hagi constituït. • Intensificar les tasques pròpies de la d' Emergència 1, especialment les següents: <ul style="list-style-type: none"> - Ha de preveure amb el cap de bombers els elements vulnerables i en el seu cas, els possibles confinaments, evacuacions i posteriors acollides. - Decretar mobilitzacions i expropiacions temporals, en cas que sigui necessari. - Ordenar les tasques de rescat, en cas que siguin necessàries. • Activar tots els recursos municipals per fer front a l'emergència. • Gestionar l'obtenció de recursos externs al municipi per fer front a l'emergència
--	--

TIPUS D'EMERGÈNCIA	Funcions
RISC 10: AERONAUTIC	<ul style="list-style-type: none"> • Avís del sinistre o de la previsió de risc: ha de contactar amb el CRA per iniciar la ronda de trucades, ja establerta a la fitxa d'actuació 1 (CRA). • Valoració inicial (tot ampliant, si cal, la informació): <ul style="list-style-type: none"> - Determinar amb exactitud el lloc i l'abast de l'accident. - Determinar les persones afectades. - Determinar els danys materials • Ha de contactar amb el CECAT per tal de: <ul style="list-style-type: none"> - Confirmar l'avís, ampliar i contrastar la informació. - Preguntar si s'ha activat el Pla AEROCAT i si es constitueix el CCA o no (en cas afirmatiu, s'ha de demanar on es localitza i la forma de comunicació prevista). - Donar els telèfons de contacte de l'Ajuntament i del CECOPAL.

	<ul style="list-style-type: none"> » Prealerta • Intensificar les tasques pròpies del avís. • Donar les instruccions d'enllestir, a nivell municipal, totes aquelles operacions de manteniment que puguin afectar els serveis bàsics, en cas de ser necessaris. • Donar l'ordre d'informar als elements vulnerables. • Ha de fer el seguiment de l'evolució de la situació. • Ha de recordar al CRA la necessitat que comuniquin al que el DUPROCIM per a accident aeronàutic dintre de l'àmbit del municipi es troba en situació de prealerta. » Alerta • Ha de donar l'ordre de fer prendre les mesures preventives necessàries. • Si ho creu convenient, ha de donar l'ordre d'activar formalment el Pla en el nivell d'alerta i encomanar al CRA l'avis dels membres del Comitè Municipal de l'Emergència, sense convocar-los, ja establerta a la fitxa d'actuació 1 (CRA). Comunicar aquesta activació al CECAT • Ha de fer el seguiment de l'alerta i, si ho creu convenient, ha de dirigir-se al CECOPAL. • Ha de fer el manteniment de contactes amb el CECAT. » Emergència 1-2 • Ha de contactar amb el director del Pla AEROCAT per concretar l'activació del Pla de forma coordinada. Ha d'activar el Pla en emergència i encomanar al CRA l'avis i convocatòria al CECOPAL dels membres del Comitè municipal de l'Emergència, ja establerta a la fitxa d'actuació 1 (CRA). Comunicar aquesta activació al CECAT Amb el Comitè municipal de l'Emergència, ha de decidir la constitució dels grups locals d'actuació. • Ha de preparar el CECOPAL i les dependències de la Policia Local per utilitzar-los com a centres d'operacions. Ha d'ampliar, si és possible, les línies i els aparells de comunicació (telèfon, fax i ràdio). • Ha d'avaluar els possibles riscos a la població. • Ha de preveure amb el cap de Bombers de la Generalitat i amb el CECAT els possibles confinament/evacuacions i posterior acollida dels elements vulnerables, en cas que siguin necessaris. • Ha de donar l'ordre de prendre les mesures preventives necessàries en el sinistre. • Ha de verificar la realització de les tasques encomanades al municipi. Especialment: <ul style="list-style-type: none"> - Avisos a la població, especialment dels elements vulnerables. - Tasques d'evacuació i acollida. - Organització de la logística municipal. • Ha de sol·licitar el suport dels grups actuants del Pla AEROCAT, especialment el Grup d'Ordre. • Ha de fer el seguiment de l'accident des del CECOPAL. Al llarg de l'emergència ha de mantenir contactes amb el director del Pla AEROCAT, i el CCA, per fer el seguiment, ha de contrastar les informacions i preveure possibles necessitats. • Ha de recollir informació i transmetre les dades significatives al Gabinet d'Informació del Pla AEROCAT. Conjuntament amb aquest Gabinet d'Informació, ha d'atendre la premsa que es desplaça a cobrir l'emergència. Els donarem, si cal, la informació exclusivament a nivell municipal. Les dades de caràcter global, les ha de donar sempre el Gabinet d'Informació del Director del Pla AEROCAT
--	--

TIPUS D'EMERGÈNCIA	Funcions
RISC 11: SISMIC	<ul style="list-style-type: none"> • . Avis del sinistre o de la previsió de risc: ha de contactar amb el CRA per iniciar la roda de trucades, ja establerta a la fitxa d'actuació 1 (CRA). • N'ha de fer una valoració inicial (tot ampliant, si cal, la informació): <ul style="list-style-type: none"> - S'hi ha de determinar amb exactitud la repercussió del sisme. - Les persones afectades. - Els danys materials - L'estat dels camins d'accés... • Ha de contactar amb el CECAT per tal de: <ul style="list-style-type: none"> - Confirmar l'avis, ampliar i contrastar la informació. - Preguntar si s'ha activat el Pla SISMICAT i si es constitueix el CCA o no (en cas afirmatiu, s'ha de demanar on es localitza i la forma de comunicació prevista). - Donar els telèfons de contacte de l'Ajuntament i del CECOPAL. » Prealerta • Intensificar les tasques pròpies del avís. • Donar les instruccions d'enllestir, a nivell municipal, totes aquelles operacions de

	<p>manteniment que puguin afectar els serveis bàsics i centres d'acollida.</p> <ul style="list-style-type: none"> • Donar l'ordre d'informar als elements vulnerables. • Ha de fer el seguiment de l'evolució de la situació. • Ha de recordar al CRA la necessitat que comuniquin al CECAT que el DUPROCIM per a risc de sisme es troba en situació de prealerta. <p>» Alerta</p> <ul style="list-style-type: none"> • Ha de donar l'ordre de fer prendre les mesures preventives necessàries. • Si ho creu convenient, ha de donar l'ordre d'activar formalment el Pla en el nivell d'alerta i encomanar al CRA l'avis dels membres del Comitè Municipal de l'Emergència, sense convocar-los, ja establerta a la fitxa d'actuació 1 (CRA). Comunicar aquesta activació al CECAT • Ha de fer el seguiment de l'alerta i, si ho creu convenient, ha de dirigir-se al CECOPAL. • Ha de fer el manteniment de contactes amb el CECAT. <p>» Emergència 1-2</p> <ul style="list-style-type: none"> • Ha de contactar amb el director del Pla SISMICAT per concretar l'activació del Pla de forma coordinada. Ha d'activar el Pla en emergència i encomanar al CRA l'avis i convocatòria al CECOPAL dels membres del Comitè municipal de l'Emergència, ja establerta a la fitxa d'actuació 1 (CRA). Comunicar aquesta activació al CECAT Amb el Comitè municipal de l'Emergència, ha de decidir la constitució dels grups locals d'actuació. • Ha de preparar el CECOPAL i les dependències de la Policia Local per utilitzar-los com a centres d'operacions. Ha d'ampliar, si és possible, les línies i els aparells de comunicació (telèfon, fax i ràdio). • Ha d'avaluar els possibles riscos a la població. • Ha de preveure amb el cap de Bombers de la Generalitat i amb el CECAT els possibles confinament/evacuacions i posterior acollida dels elements vulnerables. • Ha de donar l'ordre de prendre les mesures preventives necessàries en el sinistre. • Ha de verificar la realització de les tasques encomanades al municipi. Especialment: <ul style="list-style-type: none"> - Avisos a la població, especialment dels elements vulnerables. - Tasques d'evacuació i acollida. - Organització de la logística municipal. • Ha de sol·licitar el suport dels grups actuants del Pla SISMICAT especialment del Grup d'Ordre. • Ha de fer el seguiment del sisme des del CECOPAL. Al llarg de l'emergència ha de mantenir contactes amb el director el Pla SISMICAT i el CCA, per fer el seguiment del sisme, ha de contrastar les informacions i preveure possibles necessitats. • Ha de recollir informació i transmetre les dades significatives al Gabinet d'Informació del Pla SISMICAT, conjuntament amb aquest Gabinet d'Informació, ha d'atendre la premsa que es desplaci a cobrir l'emergència. Els donarem, si cal, la informació exclusivament a nivell municipal. Les dades de caràcter global, les ha de donar sempre el Gabinet d'Informació del Pla SISMICAT.
--	---

TIPUS D'EMERGENCIA	Funcions
RISC 12: RADIOLOGIC	<ul style="list-style-type: none"> • Avis del sinistre o de la previsió de risc: ha de contactar amb el CRA per iniciar la roda de trucades, ja establerta a la fitxa d'actuació 1 (CRA). • N'ha de fer una valoració inicial (tot ampliant, si cal, la informació): <ul style="list-style-type: none"> - S'hi ha de determinar amb exactitud el lloc i l'abast de l'accident. - Les persones afectades. - Els danys materials • Ha de contactar amb el CECAT per tal de: <ul style="list-style-type: none"> - Confirmar l'avis, ampliar i contrastar la informació. - Preguntar si s'ha activat el pla especial per a emergències radiològiques de Catalunya i si es constitueix el CCA o no (en cas afirmatiu, s'ha de demanar on es localitza i la forma de comunicació prevista). - Donar els telèfons de contacte de l'Ajuntament i del CECOPAL. <p>» Prealerta</p> <ul style="list-style-type: none"> • Ha de donar l'ordre de que es faci un seguiment de la situació. • Ha de recordar al CRA la necessitat que informi als membres del comitè municipal d'emergència, als centres de coordinació i als grups locals actuants, si s'escau. En cas de pèrdua d'una font radioactiva cal avisar els serveis de neteja del municipi, per si es trobessin la font. • Ha de recordar al CRA la necessitat que comuniquin al CECAT que el pla es troba en situació de prealerta. <p>» Alerta</p> <ul style="list-style-type: none"> • Ha de donar l'ordre de fer prendre les mesures preventives necessàries.

	<ul style="list-style-type: none">• Ha de donar l'ordre d'activar formalment el pla en el nivell d'alerta i encomanar al CRA l'avís dels membres del comitè municipal de l'emergència, sense convocar-los, ja establerta a la fitxa d'actuació 1 (CRA). Comunicar aquesta activació al CECAT• Ha de fer el seguiment de l'alerta i, si ho creu convenient, ha de dirigir-se al CECOPAL, tot prenent les mesures preventives adients per a fer el desplaçament en condicions de seguretat.• Ha de fer el manteniment de contactes amb el CECAT.» Emergència 1-2• Ha de contactar amb el director del pla especial per a emergències radiològiques de Catalunya per concretar l'activació del pla de forma coordinada. Ha d'activar el pla en emergència i encomanar al CRA l'avís i convocatòria al CECOPAL dels membres del Comitè municipal de l'Emergència, ja establerta a la fitxa d'actuació 1 (CRA). Comunicar aquesta activació al CECAT• Amb el Comitè municipal de l'Emergència, ha de decidir la constitució dels grups locals d'actuació.• Ha de preparar el CECOPAL i les dependències de la Policia Local per utilitzar-los com a centres d'operacions. Ha d'ampliar, si és possible, les línies i els aparells de comunicació (telèfon, fax i ràdio, xarxa RESCAT).• Ha d'avaluar els possibles riscos a la població.• Ha de preveure amb el cap del grup d'extinció d'incendis i salvaments o, si es tracta d'un il·lícit penal dolós, el cap del grup de seguretat i ordre, juntament amb el cap de grup radiològic i amb el CECAT els possibles confinament/allunyaments i posterior acollida dels elements vulnerables, en cas que sigui necessari.• Ha de donar l'ordre de prendre les mesures preventives necessàries en el sinistre.• Ha de verificar la realització de les tasques encomanades al municipi. Especialment:<ul style="list-style-type: none">- Avisos a la població, especialment dels elements vulnerables.- Tasques d'allunyament.- Organització de la logística municipal.• Ha de sol·licitar el suport dels grups actuants del pla especial per a emergències radiològiques de Catalunya especialment del grup de seguretat i ordre.• Ha de fer el seguiment de l'accident des del CECOPAL. Al llarg de l'emergència ha de mantenir contactes amb el director el pla especial per a emergències radiològiques de Catalunya i el CCA, per fer el seguiment de l'accident, ha de contrastar les informacions i preveure possibles necessitats.• Ha de recollir informació i transmetre les dades significatives al gabinet d'informació del pla especial per a emergències radiològiques de Catalunya. Conjuntament amb aquest gabinet d'informació, ha d'atendre la premsa que es desplaça a cobrir l'emergència. Els donarem, si cal, la informació exclusivament a nivell municipal. Les dades de caràcter global, les ha de donar sempre el gabinet d'informació del pla especial per a emergències radiològiques de Catalunya. .
--	---

FITXES D'ACTUACIÓ 4 PER AL REPRESENTANT MUNICIPAL AL PLA AUTONOMIC

TIPUS D'EMERGÈNCIA	Funcions
RISC 1: TRANSPORT DE VIATGERS PER FERROCARRIL	<ul style="list-style-type: none"> • . Avís del sinistre o previsió de risc. • Fer-ne una valoració inicial. » Alerta • Si ho creu convenient, ha d'avisar el responsable del Pla i mantenir-s'hi en contacte per dir-li com evoluciona el sinistre. • Si ho creu convenient, ha de suggerir al responsable del Pla (l'Alcalde) de donar l'ordre d'avisar aquelles persones o aquells serveis que hagin de prendre les mesures preventives necessàries (en cas d'avisar-les, ell les coordinarà). • Ha d'estar en alerta i fer-ne el seguiment. • En cas d'activar-se el Pla, ha de comunicar-ho al CECAT » Emergència • Ha d'avisar el responsable del Pla (l'alcalde). • Ha de suggerir al responsable del Pla (l'alcalde) de donar l'ordre d'avisar aquelles persones o aquells serveis que hagin de prendre les mesures preventives necessàries i/o d'intervenir en el sinistre. • Ha de coordinar als serveis municipals que estiguin actuant en el sinistre o prenent mesures preventives. • Ha de dirigir-se al CECOPAL. • Ha de comunicar al CECAT l'activació del Pla.

TIPUS D'EMERGÈNCIA	Funcions
RISC 2: EMERGÈNCIA PER ONADA DE CALOR	Rebre l'avís d'emergència del CRA.
	Avisar a l'alcalde i mantenir el contacte.
	Fer el seguiment de l'emergència i coordinar els diferents serveis municipal.
	Trucar a l'alcalde, fer una valoració inicial i en cas d'activar-se el Pla, comunicar-ho al CECAT

TIPUS D'EMERGÈNCIA	Funcions
RISC 3: EMERGÈNCIA PER PANDEMIA	Rebre l'avís d'emergència del CRA.
	Avisar a l'alcalde i mantenir el contacte.
	Fer el seguiment de l'emergència i coordinar els diferents serveis municipals.
	Trucar a l'alcalde, fer una valoració inicial i en cas d'activar-se el Pla, comunicar-ho al CECAT

TIPUS D'EMERGÈNCIA	ALERTA	EMERGÈNCIA
RISC 5: VENTADES	Rebre l'avís d'emergència del CRA.	
	Avisar a l'alcalde i mantenir el contacte.	
	Fer el seguiment de l'emergència i coordinar els diferents serveis municipals	
	Trucar a l'alcalde, fer una valoració inicial i en cas d'activar-se el Pla, comunicar-ho al CECAT	

TIPUS D'EMERGENCIA	Funcions
RISC 6: FUITA QUIMICA	<ul style="list-style-type: none"> • . Avís del sinistre o previsió de risc. • Fer-ne una valoració inicial. » Alerta • Si ho creu convenient, ha d'avisar a l'alcalde i mantenir-s'hi en contacte per dir-li com evoluciona el sinistre. • Si ho creu convenient, ha de suggerir a l'Alcalde de donar l'ordre d'avisar aquelles persones o aquells serveis que hagin de prendre les mesures preventives necessàries (en cas d'avisar-les, ell les coordinarà). • Ha d'estar en alerta i fer-ne el seguiment. • En cas d'activar-se el Pla, ha de comunicar-ho al CECAT » Emergència • Ha d'avisar el responsable municipal de l'emergència del Pla (Alcalde). • Ha de suggerir al responsable del Pla (l'Alcalde) de donar l'ordre d'avisar aquelles persones o aquells serveis que hagin de prendre les mesures preventives necessàries i/o d'intervenir en el sinistre. • Ha de coordinar als serveis municipals que estiguin actuant en el sinistre o prenent mesures preventives. • Ha de dirigir-se al CECOPAL, tot prenent les mesures preventives adients per a fer el desplaçament en condicions de seguretat. • Ha de comunicar al CECAT l'activació del Pla.

TIPUS D'EMERGENCIA	Funcions
RISC 7: INUNDACIONS	<ul style="list-style-type: none"> • Avís del sinistre o previsió de risc. • Fer-ne una valoració inicial. » Pre-alerta: • Si ho creu convenient, ha d'avisar a l'Alcalde i mantenir-s'hi en contacte per dir-li com evoluciona el sinistre. • Ha de recordar al CRA la necessitat que informi als membres del Comitè Municipal d'Emergència, als centres de coordinació i als grups locals actuants, si s'escau. • Ha de recordar al CRA la necessitat que comuniquin al CECAT que el PAM per inundacions es troba en situació de preavís o prealerta. » Alerta • Si ho creu convenient, ha d'avisar el responsable del Pla i mantenir-s'hi en contacte per dir-li com evoluciona el sinistre. • Si ho creu convenient, ha de suggerir al responsable del Pla (l'Alcalde) de donar l'ordre d'avisar aquelles persones o aquells serveis que hagin de prendre les mesures preventives necessàries (en cas d'avisar-les, ell les coordinarà). • Ha d'estar en alerta i fer-ne el seguiment. • En cas d'activar-se el Pla, ha de comunicar-ho al CECAT » Emergència • Ha d'avisar el responsable del Pla (l'alcalde). • Ha de suggerir al responsable del Pla (l'alcalde) de donar l'ordre d'avisar aquelles persones o aquells serveis que hagin de prendre les mesures preventives necessàries i/o d'intervenir en el sinistre. • Ha de coordinar als serveis municipals que estiguin actuant en el sinistre o prenent mesures preventives. • Ha de dirigir-se al CECOPAL. • Ha de comunicar al CECAT l'activació del Pla. •

TIPUS D'EMERGENCIA	Funcions
RISC 8: TRANSPORT DE MERCADERIES PERILLOSES	<ul style="list-style-type: none"> • . Avís del sinistre o previsió de risc. • Fer-ne una valoració inicial. » Alerta • Si ho creu convenient, ha d'avisar el responsable del Pla i mantenir-s'hi en contacte per dir-li com evoluciona el sinistre. • Si ho creu convenient, ha de suggerir al responsable del Pla (l'Alcalde) de donar l'ordre d'avisar aquelles persones o aquells serveis que hagin de prendre les mesures preventives necessàries (en cas d'avisar-les, ell les coordinarà). • Ha d'estar en alerta i fer-ne el seguiment. • En cas d'activar-se el Pla, ha de comunicar-ho al CECAT » Emergència • Ha d'avisar el responsable del Pla (l'alcalde). • Ha de suggerir al responsable del Pla (l'alcalde) de donar l'ordre d'avisar aquelles

	<p>persones o aquells serveis que hagin de prendre les mesures preventives necessàries i/o d'intervenir en el sinistre.</p> <ul style="list-style-type: none"> • Ha de coordinar als serveis municipals que estiguin actuant en el sinistre o prenent mesures preventives. • Ha de dirigir-se al CECOPAL. <ul style="list-style-type: none"> • Ha de comunicar al CECAT l'activació del Pla
--	---

TIPUS D'EMERGENCIA	Funcions
RISC 9: NEVADES	<ul style="list-style-type: none"> • . Avís del sinistre o previsió de risc. • Fer-ne una valoració inicial. » Avís de risc de nevades intenses: avís i prealerta • Si ho creu convenient, ha d'avisar el responsable del Pla i mantenir-s'hi en contacte per dir-li com evolucionen les previsions de nevades. • Si ho creu convenient, ha de suggerir al responsable del Pla (l'alcalde) de donar l'ordre d'avisar aquelles persones, grups o serveis que hagin de prendre les mesures preventives necessàries (en cas d'avisar-les, ell les coordinarà). • Ha de fer el seguiment de l'evolució meteorològica. • Ha de recordar al CRA la necessitat que comuniquin al CECAT que el PAM per a nevades es troba en situació de preavis/prealerta. » Alerta • Davant d'una possible situació de risc, ha d'avisar el responsable del Pla i mantenir-s'hi en contacte per dir-li com evoluciona la possible emergència i suggerir al director del Pla l'activació en alerta. • Si ho creu convenient, ha de suggerir al responsable del Pla (l'alcalde) de donar l'ordre d'avisar i coordinar aquelles persones, grups o serveis que hagin de prendre les mesures preventives necessàries (pales, camions per estendre fundents, personal per fer aquestes tasques, etc.). • Ha d'estar en alerta i fer-ne el seguiment. » Emergència 1 • Fer-ne una valoració inicial de l'emergència. • Ha d'avisar el responsable del Pla (l'alcalde). • Ha de suggerir al responsable del Pla (l'alcalde) de donar l'ordre d'avisar i coordinar aquelles persones, grups o serveis que hagin d'intervenir en l'emergència (llevaneus, pales, camions per estendre fundents, personal per fer aquestes tasques, etc.). • Ha de coordinar als serveis municipals que estiguin actuant en el sinistre o prenent mesures preventives. • Ha de dirigir-se al CECOPAL. » Emergència 2 • Intensificar les tasques pròpies de l'Emergència 1. • Col·laborar i donar suport al director del Pla a l'hora de gestionar l'obtenció de recursos externs per fer front a l'emergència. • Coordinar tots els recursos municipals i externs per fer front a l'emergència. •

TIPUS D'EMERGENCIA	Funcions
RISC 10: AERONAUTIC	<ul style="list-style-type: none"> • . Avis del sinistre o previsió de risc. • Fer-ne una valoració inicial. » Alerta • Si ho creu convenient, ha d'avisar el responsable del Pla i mantenir-s'hi en contacte per dir-li com evoluciona el sinistre. • Si ho creu convenient, ha de suggerir al responsable del Pla (l'Alcalde) de donar l'ordre d'avisar aquelles persones o aquells serveis que hagin de prendre les mesures preventives necessàries (en cas d'avisar-les, ell les coordinarà). • Ha d'estar en alerta i fer-ne el seguiment. • En cas d'activar-se el Pla, ha de comunicar-ho al CECAT » Emergència • Ha d'avisar el responsable del Pla (l'alcalde). • Ha de suggerir al responsable del Pla (l'alcalde) de donar l'ordre d'avisar aquelles persones o aquells serveis que hagin de prendre les mesures preventives necessàries i/o d'intervenir en el sinistre. • Ha de coordinar als serveis municipals que estiguin actuant en el sinistre o prenent mesures preventives. • Ha de dirigir-se al CECOPAL. • Ha de comunicar al CECAT l'activació del Pla.

TIPUS D'EMERGENCIA	Funcions
RISC 11: SISMIC	<ul style="list-style-type: none"> • . Avis del sinistre o previsió de risc. • Fer-ne una valoració inicial. » Alerta • Si ho creu convenient, ha d'avisar a l'Alcalde i mantenir-s'hi en contacte per dir-li com evoluciona el sinistre. • Si ho creu convenient, ha de suggerir a l'Alcalde de donar l'ordre d'avisar aquelles persones o aquells serveis que hagin de prendre les mesures preventives necessàries (en cas d'avisar-les, ell les coordinarà). • Ha d'estar en alerta i fer-ne el seguiment. • En cas d'activar-se el Pla, ha de comunicar-ho al CECAT » Emergència • Ha d'avisar el responsable municipal de l'emergència del Pla (l'alcalde). • Ha de suggerir al responsable municipal de l'emergència del Pla (l'alcalde) de donar l'ordre d'avisar aquelles persones o aquells serveis que hagin de prendre les mesures preventives necessàries i/o d'intervenir en el sinistre. • Ha de coordinar als serveis municipals que estiguin actuant en el sinistre o prenent mesures preventives. • Ha de dirigir-se al CECOPAL. • Ha de comunicar al CECAT l'activació del Pla.

TIPUS D'EMERGENCIA	Funcions
<p>RISC 12: FUITA RADIOLOGICA</p>	<ul style="list-style-type: none"> • . Avís del sinistre o previsió de risc. • Fer-ne una valoració inicial. » Prealerta • Ha d'avisar a l'Alcalde i mantenir-s'hi en contacte per dir-li com evoluciona el sinistre. • Ha de recordar al CRA la necessitat que informi als membres del comitè municipal d'emergència, als centres de coordinació i als grups locals actuants, si s'escau. • Ha de recordar al CRA la necessitat que comuniquin al CECAT que el pla es troba en situació de prealerta. » Alerta • Ha d'avisar a l'Alcalde i mantenir-s'hi en contacte per dir-li com evoluciona el sinistre. • Ha de suggerir a l'Alcalde de donar l'ordre d'avisar aquelles persones o aquells serveis que hagin de prendre les mesures preventives necessàries (en cas d'avisar-les, ell les coordinarà). • Ha d'estar en alerta i fer-ne el seguiment. • En cas d'activar-se el pla, ha de comunicar-ho al CECAT » Emergència • Ha d'avisar el responsable municipal de l'emergència del pla (l'alcalde). • Ha de suggerir al responsable del pla (l'alcalde) de donar l'ordre d'avisar aquelles persones o aquells serveis que hagin de prendre les mesures preventives necessàries i/o d'intervenir en el sinistre. • Ha de coordinar als serveis municipals que estiguin actuant en el sinistre o prenent mesures preventives. • Ha de dirigir-se al CECOPAL, tot prenent les mesures preventives adients per a fer el desplaçament en condicions de seguretat. • Ha de comunicar al CECAT l'activació del pla.

FITXA 05: PROTOCOL D'ACTUACIÓ PER A LA PERSONA RESPONSABLE DEL GRUP LOCAL LOGÍSTIC I D'ACOLLIDA

TIPUS D'EMERGENCIA	Funcions
<p>RISC 1: TRANSPORT DE VIATGERS PER FERROCARRIL</p>	<ul style="list-style-type: none"> • Ha de contactar amb l'alcalde. Ha de demanar-li informació i instruccions. Si l'Alcalde constitueix el CECOPAL, desplaçar-s'hi. • Ha d'activar directament o a través del CRA el Grup Local Logístic i d'Acollida. <p><u>ACCIONS PER A LES FUNCIONS LOGÍSTIQUES</u></p> <p><i>(Tant les necessàries per a la població com les que pugui sol·licitar el CCA per mitjà de l'alcalde.)</i></p> <p>Ha de quantificar, preveure i tenir localitzats els mitjans extraordinaris disponibles en el municipi</p> <ul style="list-style-type: none"> • Ha de contactar amb el Grup Logístic del Pla FERROCAT per gestionar de mutu acord la demanda dels recursos necessaris, públics o privats, que es puguin obtenir al terme municipal i que figuren en el Document 6. • Ha de controlar l'ús dels recursos gestionats i el seu estat. • La demanda de recursos aliens al municipi s'ha de fer sempre des del CECAT <p>• <u>ACCIONS PER A LES FUNCIONS D'ACOLLIDA</u></p> <ul style="list-style-type: none"> • En cas d'evacuació, ha de determinar conjuntament amb l'alcalde, i el responsable del Grup Local d'Ordre, en funció de l'àrea a evacuar, el centre o els centres d'acollida, si s'escau . • Si s'escau, ha d'activar el/s centre/s d'acollida i el/s seu/s responsable/s <i>(consulteu el punt 6.1.4 del Document núm.6)</i>. • Si s'escau, s'ha de desplaçar al/s centre/s d'acollida l'equip d'acollida. • Si s'escau, ha de preveure, juntament amb el Grup Logístic del Pla FERROCAT, l'avituellament de centre d'acollida. • Si s'escau, ha de designar un responsable del/s centre/s d'acollida, que tindrà les següents funcions: <ul style="list-style-type: none"> - Portar el control nominal de les persones evacuades i/o acollides. - Transmetre les necessitats que puguin presentar-se. - Rebre i distribuir l'avituellament. • Si s'escau, ha de rebre els voluntaris ocasionals que es presentin. Ha d'anotar el seus noms en una llista. Si són necessaris, cal agrupar-los i integrar-los, segons la seva capacitat, en els grups locals actuants més adients. Si no són necessaris, cal comunicar-los que l'Ajuntament ja s'hi posarà en contacte quan necessiti la seva ajuda. • Si es necessiten voluntaris i no n'hi ha prous, d'acord amb l'alcalde, ha de demanar la participació de veïns del municipi. • Si s'escau, ha d'establir, juntament amb el Grup Logístic del Pla FERROCAT, el reforç de comunicacions del centre d'acollida. • Si s'escau, ha de mantenir contacte amb el CAP i organitzar, juntament amb el Grup Sanitari del Pla FERROCAT, possibles atencions en el/s centre/s d'acollida. • Donar recolzament als familiars de les víctimes, en cas que no disposin d'allotjament, o que necessitin fer un trasllat d'aquestes, etc.

TIPUS D'EMERGENCIA	Funcions
<p>RISC 2: EMERGENCIA PER ONADA DE CALOR</p>	<ul style="list-style-type: none"> • Ha de contactar amb l'alcalde. Ha de demanar-li informació i instruccions. Si l'Alcalde constitueix el CECOPAL, desplaçar-s'hi. • Ha d'activar directament o a través del CRA el Grup Local Logístic i d'Acollida. <p><u>ACCIONS PER A LES FUNCIONS LOGÍSTIQUES</u></p> <ul style="list-style-type: none"> • La demanda de recursos aliens al municipi s'ha de fer sempre des del CECAT Ha de controlar l'ús dels recursos gestionats i el seu estat. • Detectar les situacions crítiques pel que fa als subministrament de serveis bàsics i coordinar l'estratègia de manteniment d'aquests (coordinació amb empreses de serveis d'aigua, d'electricitat, etc.) • En cas que sigui necessari, donar suport a la preparació de dispositius especials per fer

	<p>front a un increment de la mortalitat</p> <ul style="list-style-type: none"> • Proveir els mitjans necessaris per al restabliment de la normalitat un cop acabada l'emergència
--	--

TIPUS D'EMERGENCIA	Funcions
RISC 3: EMERGENCIA PER PANDEMIA	<ul style="list-style-type: none"> • Ha de contactar amb l'alcalde. Ha de demanar-li informació i instruccions. Si l'Alcalde constitueix el CECOPAL, desplaçar-s'hi. • Ha d'activar directament o a través del CRA el Grup Local Logístic i d'Acollida. <p><u>ACCIONS PER A LES FUNCIONS LOGÍSTIQUES</u></p> <ul style="list-style-type: none"> • La demanda de recursos aliens al municipi s'ha de fer sempre des del CECAT • Col·laborar amb el Grup Sanitari en el subministrament de vacunes per subministrar a la població especialment vulnerable així com en el subministrament d'antivirals i antibiòtics per la població afectada • Establir sistemes complementaris alternatius de comunicacions on sigui necessari, com per exemple: facilitar terminals de telefonia mòbil als coordinadors i als responsables dels grups actuants • Assegurar la provisió de tots aquells recursos complementaris que la Direcció del Pla i els Grups d'Actuació necessitin per a complir les seves respectives missions i assegurar també la mobilització d'aquests mitjans. • Detectar les situacions crítiques pel que fa als subministrament de serveis bàsics i coordinar l'estratègia de manteniment d'aquests (coordinació amb empreses de serveis d'aigua, d'electricitat, etc.) • En cas que sigui necessari, donar suport a la preparació de dispositius especials per fer front a un increment de la mortalitat • En un escenari en el que calgui establir mesures de quarantena per contenir la propagació de l'agent causant de la pandèmia, el Grup Logístic té com a funció, col·laborar en el subministrament de béns bàsics a aquells grups de població que hagin de donar compliment a mesures de quarantena en centres diferents dels seus domicilis. • Proveir els mitjans necessaris per al restabliment de la normalitat un cop acabada l'emergència

TIPUS D'EMERGENCIA	Funcions
RISC 5: VENTADES	<ul style="list-style-type: none"> • Ha de contactar amb l'alcalde. Ha de demanar-li informació i instruccions. Si l'Alcalde constitueix el CECOPAL, desplaçar-s'hi. • Ha d'activar directament o a través del CRA el Grup Local Logístic i d'Acollida. <p><u>ACCIONS PER A LES FUNCIONS LOGÍSTIQUES</u></p> <ul style="list-style-type: none"> • La demanda de recursos aliens al municipi s'ha de fer sempre des del CECAT • Ha de controlar l'ús dels recursos gestionats i el seu estat.

TIPUS D'EMERGENCIA	Funcions
RISC 6: SECTOR QUÍMIC	<ul style="list-style-type: none"> • Ha de contactar amb l'Alcalde. Ha de demanar-li informació i instruccions. Si l'Alcalde constitueix el CECOPAL, desplaçar-s'hi, tot prenent les mesures preventives adients per a fer el desplaçament en condicions de seguretat. • Ha d'activar directament o a través del CRA el Grup Local Logístic i d'Acollida. <p><u>ACCIONS PER A LES FUNCIONS LOGÍSTIQUES</u></p> <p><i>(Tant les necessàries per a la població com les que pugui sol·licitar el CCA per mitjà de l'alcalde.)</i></p> <ul style="list-style-type: none"> • Ha de contactar amb el Grup Logístic del Pla PLASEQCAT, per gestionar de mutu acord la demanda dels recursos necessaris, públics o privats, que es puguin obtenir al terme

	<p>municipal i que figuren en el directori telefònic dels annexos generals que acompanya aquest document.</p> <ul style="list-style-type: none"> • Ha de controlar l'ús dels recursos gestionats i el seu estat. • La demanda de recursos aliens al municipi s'ha de fer sempre des del CECAT <p>• <u>ACCIONS PER A LES FUNCIONS LOGÍSTIQUES</u></p> <ul style="list-style-type: none"> • Donar recolzament als familiars de les víctimes, en cas que no disposin d'allotjament, o que necessitin fer un trasllat d'aquestes, etc. <p>Funcions específiques per tipus d'accident:</p> <ul style="list-style-type: none"> • Accident a l'empresa Dabeer (núvol tòxic de cianur d'hidrogen categoria 3B). <ul style="list-style-type: none"> - Suport telefònic al grup d'ordre i avisos a la població. - Actuaran posant tanques als controls d'accessos. - Requereixen de màscara antigàs. • Accident a l'empresa Preval (Incendi i explosió (BLEVE) per gasos líquats inflamables categoria 2) <ul style="list-style-type: none"> - Creació del CEE en l'encreuament de l'avinguda del Castell de Barberà amb carrer del Casal de Santa Coloma. - Acollida dels treballadors evacuats i dels ferits. - Punt d'acollida dels familiars a l'Ajuntament de Barberà del Vallès. - Actuaran posant tanques als controls d'accessos.
--	--

TIPUS D'EMERGENCIA	Funcions
RISC 7: INUNDACIONS	<ul style="list-style-type: none"> • Ha de contactar amb l'alcalde. Ha de demanar-li informació i instruccions. Si l'Alcalde constitueix el CECOPAL, desplaçar-s'hi. • Ha d'activar directament o a través del CRA el Grup Local Logístic i d'Acollida. <p><u>ACCIONS PER A LES FUNCIONS LOGÍSTIQUES</u></p> <p><i>(Tant les necessàries per a la població com les que pugui sol·licitar el CCA per mitjà de l'alcalde.)</i></p> <ul style="list-style-type: none"> • Ha de quantificar, preveure i tenir localitzats els mitjans extraordinaris disponibles en el municipi. • Ha de contactar amb el Grup Logístic del Pla INUNCAT per gestionar de mutu acord la demanda dels recursos necessaris, públics o privats, que es puguin obtenir al terme municipal i que figuren en el Document 6. • Ha de controlar l'ús dels recursos gestionats i el seu estat. <ul style="list-style-type: none"> • La demanda de recursos aliens al municipi s'ha de fer sempre des del CECAT • <u>ACCIONS PER A LES FUNCIONS D'ACOLLIDA</u> • En cas d'evacuació, ha de determinar conjuntament amb l'alcalde, i el responsable del Grup Local d'Ordre, en funció de l'àrea a evacuar, el centre o els centres d'acollida . • Ha d'activar el/s centre/s d'acollida i el/s seu/s responsable/s (<i>consulteu el punt 6.1.4 del document núm.6</i>). • Ha de desplaçar al/s centre/s d'acollida l'equip d'acollida. • Ha de preveure, juntament amb el Grup Logístic del Pla INUNCAT, l'avituellament de centre d'acollida. • Ha de designar un responsable del/s centre/s d'acollida, que tindrà les següents funcions: <ul style="list-style-type: none"> - Portar el control nominal de les persones evacuades i/o acollides. - Transmetre les necessitats que puguin presentar-se. - Rebre i distribuir l'avituellament. • Ha de rebre els voluntaris ocasionals que es presentin. Ha d'anotar el seus noms en una llista. Si són necessaris, cal agrupar-los i integrar-los, segons la seva capacitat, en els grups locals actuant més adients. Si no són necessaris, cal comunicar-los que l'Ajuntament ja s'hi posarà en contacte quan necessiti la seva ajuda. • Si es necessiten voluntaris i no n'hi ha prous, d'acord amb l'alcalde, ha de demanar la participació de veïns del municipi. • Ha d'establir, juntament amb el Grup Logístic del Pla INUNCAT, el reforç de

	<p>comunicacions del centre d'acollida.</p> <ul style="list-style-type: none"> • Ha de mantenir contacte amb el CAP i organitzar, juntament amb el Grup Sanitari del Pla INUNCAT, possibles atencions en el/s centre/s d'acollida.
--	---

TIPUS D'EMERGENCIA	Funcions
<p>RISC 8: TRANSPORT DE MERCADERIES PERILLOSES</p>	<ul style="list-style-type: none"> • Ha de contactar amb l'alcalde. Ha de demanar-li informació i instruccions. Si l'Alcalde constitueix el CECOPAL, desplaçar-s'hi. • Ha d'activar directament o a través del CRA el Grup Local Logístic i d'Acollida. <p><u>ACCIONS PER A LES FUNCIONS LOGÍSTIQUES</u></p> <p><i>(Tant les necessàries per a la població com les que pugui sol·licitar el CCA per mitjà de l'alcalde.)</i></p> <p>Ha de quantificar, preveure i tenir localitzats els mitjans extraordinaris disponibles en el municipi.</p> <ul style="list-style-type: none"> • Ha de contactar amb el Grup Logístic del Pla TRANSCAT per gestionar de mutu acord la demanda dels recursos necessaris, públics o privats, que es puguin obtenir al terme municipal i que figuren en el Document 6. • Ha de controlar l'ús dels recursos gestionats i el seu estat. • La demanda de recursos aliens al municipi s'ha de fer sempre des del CECAT <p>• <u>ACCIONS PER A LES FUNCIONS D'ACOLLIDA</u></p> <ul style="list-style-type: none"> • En cas d'evacuació, ha de determinar conjuntament amb l'alcalde, i el responsable del Grup Local d'Ordre, en funció de l'àrea a evacuar, el centre o els centres d'acollida, si s'escau . • Si s'escau, ha d'activar el/s centre/s d'acollida i el/s seu/s responsable/s <i>(consulteu el punt 6.1.4 del document núm.6)</i>. • Si s'escau, s'ha de desplaçar al/s centre/s d'acollida l'equip d'acollida. • Si s'escau, ha de preveure, juntament amb el Grup Logístic del Pla TRANSCAT, l'avituellament de centre d'acollida. • Si s'escau, ha de designar un responsable del/s centre/s d'acollida, que tindrà les següents funcions: <ul style="list-style-type: none"> - Portar el control nominal de les persones evacuades i/o acollides. - Transmetre les necessitats que puguin presentar-se. - Rebre i distribuir l'avituellament. • Si s'escau, ha de rebre els voluntaris ocasionals que es presentin. Ha d'anotar els seus noms en una llista. Si són necessaris, cal agrupar-los i integrar-los, segons la seva capacitat, en els grups locals actuant més adients. Si no són necessaris, cal comunicar-los que l'Ajuntament ja s'hi posarà en contacte quan necessiti la seva ajuda. • Si es necessiten voluntaris i no n'hi ha prous, d'acord amb l'alcalde, ha de demanar la participació de veïns del municipi. • Si s'escau, ha d'establir, juntament amb el Grup Logístic del Pla TRANSCAT, el reforç de comunicacions del centre d'acollida. • Si s'escau, ha de mantenir contacte amb el CAP i organitzar, juntament amb el Grup Sanitari del Pla TRANSCAT, possibles atencions en el/s centre/s d'acollida. • Donar recolzament als familiars de les víctimes, en cas que no disposin d'allotjament, o que necessitin fer un trasllat d'aquestes, etc. <p>Funcions específiques per tipus d'accident:</p> <p><u>Carretera N-150:</u></p> <p>HIPÒTESI 1: Accident a rotonda (ronda indústria-ronda de l'est amb N-150) de camió cisterna carregat amb 20 m³ de combustibles per a motors diesel o gasoil o oli mineral per a caldeu lleuger amb Nº ONU 1202.</p> <ul style="list-style-type: none"> • Acollida dels ferits i evacuats • Actuaran posant tanques als controls d'accessos. <p>HIPÒTESI 2: Accident a rotonda (Carrer de Juan de la Cierva amb N-150) de camió cisterna carregat amb 20 m³ de combustibles per a motors de gasolina, ONU 1203</p> <ul style="list-style-type: none"> • Acollida dels ferits i evacuats • Previsió d'acollida a les famílies • Actuaran posant tanques als controls d'accessos. <p><u>Autopista AP-7 i C-58</u></p>

	<p>HIPÒTESI 3: Accident a l'autopista AP-7 o C-58 al seu pas pel municipi de Barberà del Vallès.</p> <ul style="list-style-type: none"> • Acollida dels ferits i evacuats. • Actuaran posant tanques als punts de control d'accessos. <p>Ferrocarril.</p> <p>HIPÒTESI 4: Accident al ferrocarril al seu pas pel municipi de Barberà del Vallès.</p> <ul style="list-style-type: none"> • Acollida dels ferits i evacuats. • Actuaran posant tanques als punts de control d'accessos.
--	---

TIPUS D'EMERGENCIA	Funcions
RISC 9: NEVADES	<ul style="list-style-type: none"> • Ha de contactar amb l'alcalde i/o amb el coordinador municipal de l'emergència. Ha de demanar-li informació i instruccions. Si l'Alcalde constitueix el CECOPAL, desplaçar-s'hi. » Avis de risc de nevades intenses: avís i prealerta • Avisar els membres del grup local logístic i d'acollida. • Comprovar els mitjans i materials disponibles: <ul style="list-style-type: none"> - Fer la previsió del material fundent que pot necessitar en cas de materialitzar-se les nevades previstes. Recollir aquest material i emmagatzemar-ho. - Fer la previsió del material lleuger i pesant de treball que pot ser necessari en cas de materialitzar-se les nevades previstes. També dels mitjans tècnics específics per al grup d'intervenció tal com pales llevaneus, excavadores, grues o altres apropiats per a treure la neu, per a posar fundents i per al rescat de persones. • Preveure quins equipaments municipals podrien destinar-se a l'acollida d'elements vulnerables evacuats, en cas necessari. • Revisar l'emmagatzematge de fundents. • Parlar amb el cap del grup d'ordre per recordar les rutes de neteja establertes al municipi i per a que estigui a punt les zones de distribució de sal, la senyalització dels punts més conflictius i per a que s'habilitin els aparcaments de vehicles, en cas de ser necessaris. » Alerta • Ha de contactar amb el director del Pla i/o amb el coordinador de l'emergència. Ha de demanar-li informació i instruccions. Si el director del Pla constitueix el CECOPAL, ha de desplaçar-s'hi. • Ha de contactar amb els actuants del grup i convocar-los a l'ajuntament. • Si està nevant, coordinar la neteges dels carrers i la distribució de la sal. • En cas que sigui necessari, donar suport als grups actuants pel que fa al material necessari perquè puguin fer les seves tasques. Per exemple: facilitar al grup local d'intervenció el material fundent, facilitar al personal de tots els grups les queviures necessàries i el combustible per als vehicles i les màquines, etc. • Preveure el material necessari per l'acollida d'elements vulnerables evacuats, en cas necessari. • En cas que sigui necessari, donar suport en les tasques de transport de persones que necessiten atenció sanitària inajornable, per exemple: persones que han d'anar als hospitals a fer un tractament de diàlisi. • Preveure quines empreses poden proveir aigua en cas que hi hagi problemes amb la xarxa d'abastament públic o problemes de congelació de canonades. » Emergència 1 • Si està nevant, coordinar la neteges dels carrers i la distribució de la sal. • Procurar el manteniment del subministrament d'aliments, medicaments i serveis bàsics en general per a la població. • En cas que sigui necessari, donar suport al grup sanitari en les tasques de transport de persones que necessiten atenció sanitària inajornable, per exemple: persones que han d'anar als hospitals a fer un tractament de diàlisi. També donar suport al grup sanitari en les tasques de subministrament de medicaments. • Col·laborar amb la resta de grups actuants en les tasques de subministrament del material necessari per fer front a l'emergència. • En cas d'evacuació, preparar els llocs d'acollida i la seva gestió, així com tot el material necessari per a gestionar l'acollida: proveïment d'aliments, roba, medicaments, etc. • Preparar zones de refugi temporal i segur per a les persones de pas i donar-los roba d'abric, en cas de ser necessari. • Ha de designar un responsable del/s centre/s d'acollida, que tindrà les següents funcions: <ul style="list-style-type: none"> - Portar el control nominal de les persones evacuades i/o acollides. - Transmetre les necessitats que puguin presentar-se.

	<ul style="list-style-type: none"> - Rebre i distribuir l'avituellament. • Gestionar la recepció, l'avituellament i el control del voluntariat, tant del mateix municipi com de fora. Concretament, ha de rebre els voluntaris ocasionals que es presentin i ha d'annotar el seus noms en una llista. Si són necessaris, cal agrupar-los i integrar-los, segons la seva capacitat, en els grups locals actuants més adients. Si no són necessaris, cal comunicar-los que l'Ajuntament ja s'hi posarà en contacte quan necessiti la seva ajuda. » Emergència 2 • Intensificar les tasques pròpies de l'emergència 1. • En cas que la situació ho requereixi, comunicar al director del Pla la necessitat de recursos externs al municipi per fer front a l'emergència.
--	---

TIPUS D'EMERGENCIA	Funcions
RISC 10: AERONAUTIC	<ul style="list-style-type: none"> • Ha de contactar amb l'alcalde. Ha de demanar-li informació i instruccions. Si l'Alcalde constitueix el CECOPAL, desplaçar-s'hi. • Ha d'activar directament o a través del CRA el Grup Local Logístic i d'Acollida. <p><u>ACCIONS PER A LES FUNCIONS LOGÍSTIQUES</u></p> <p><i>(Tant les necessàries per a la població com les que pugui sol·licitar el CCA per mitjà de l'alcalde.)</i></p> <p>Ha de quantificar, preveure i tenir localitzats els mitjans extraordinaris disponibles en el municipi</p> <ul style="list-style-type: none"> • Ha de contactar amb el Grup Logístic del Pla AEROCAT per gestionar de mutu acord la demanda dels recursos necessaris, públics o privats, que es puguin obtenir al terme municipal i que figuren en el Document 6. • Ha de controlar l'ús dels recursos gestionats i el seu estat. • La demanda de recursos aliens al municipi s'ha de fer sempre des del CECAT <p><u>ACCIONS PER A LES FUNCIONS D'ACOLLIDA</u></p> <ul style="list-style-type: none"> • En cas d'evacuació, ha de determinar conjuntament amb l'alcalde, i el responsable del Grup Local d'Ordre, en funció de l'àrea a evacuar, el centre o els centres d'acollida, si s'escau . • Si s'escau, ha d'activar el/s centre/s d'acollida i el/s seu/s responsable/s <i>(consulteu el punt 6.1.4 del Document núm.6)</i>. • Si s'escau, s'ha de desplaçar al/s centre/s d'acollida l'equip d'acollida. • Si s'escau, ha de preveure, juntament amb el Grup Logístic del Pla AEROCAT, l'avituellament de centre d'acollida. • Si s'escau, ha de designar un responsable del/s centre/s d'acollida, que tindrà les següents funcions: <ul style="list-style-type: none"> - Portar el control nominal de les persones evacuades i/o acollides. - Transmetre les necessitats que puguin presentar-se. - Rebre i distribuir l'avituellament. • Si s'escau, ha de rebre els voluntaris ocasionals que es presentin. Ha d'annotar el seus noms en una llista. Si són necessaris, cal agrupar-los i integrar-los, segons la seva capacitat, en els grups locals actuants més adients. Si no són necessaris, cal comunicar-los que l'Ajuntament ja s'hi posarà en contacte quan necessiti la seva ajuda. • Si es necessiten voluntaris i no n'hi ha prou, d'acord amb l'alcalde, ha de demanar la participació de veïns del municipi. • Si s'escau, ha d'establir, juntament amb el Grup Logístic del Pla AEROCAT, el reforç de comunicacions del centre d'acollida. • Si s'escau, ha de mantenir contacte amb el CAP i organitzar, juntament amb el Grup Sanitari del Pla AEROCAT, possibles atencions en el/s centre/s d'acollida. • Donar recolzament als familiars de les víctimes, en cas que no disposin d'allotjament, o que necessitin fer un trasllat d'aquestes, etc.

TIPUS D'EMERGENCIA	Funcions
RISC 11: SÍSMIC	<ul style="list-style-type: none"> • Ha de contactar amb l'alcalde. Ha de demanar-li informació i instruccions. Si l'Alcalde constitueix el CECOPAL, desplaçar-s'hi.

	<ul style="list-style-type: none"> • Ha d'activar directament o a través del CRA el Grup Local Logístic i d'Acollida. <p><u>ACCIONS PER A LES FUNCIONS LOGÍSTIQUES</u></p> <p><i>(Tant les necessàries per a la població com les que pugui sol·licitar el CECOPAL per mitjà de l'alcalde.)</i></p> <ul style="list-style-type: none"> • Ha de quantificar, preveure i tenir localitzats els mitjans extraordinaris disponibles en el municipi. • Ha de contactar amb el Grup Logístic del Pla SISMICAT, per gestionar de mutu acord la demanda dels recursos necessaris, públics o privats, que es puguin obtenir al terme municipal i que figuren en el Document 6. • Ha de controlar l'ús dels recursos gestionats i el seu estat. • La demanda de recursos aliens al municipi s'ha de fer sempre des del CECAT • Funcions específiques per hipòtesis considerades <p>Hipòtesi de sisme de intensitat VI</p> <p>Realitzarà les accions plantejades de forma general i, particularment:</p> <p>Es desplaçarà amb membres del grup local d'ordre (policia local) i del grup d'avaluació sísmica als edificis malmesos perquè aquests determinin la seva habitabilitat.</p> <p>Pintarà un cercle de pintura: verda pels edificis habitables, groga pels edificis en que es permet l'accés controlat dels veïns per treure les seves pertinences, vermella pels edificis afectats en perill, on no es permet l'accés.</p> <p>En aquest darrer cas, clausurarà la porta amb taulons una vegada l'edifici hagi estat evacuat.</p> <p>Hipòtesi de sisme de intensitat VIII</p> <p>Realitzarà les accions plantejades de forma general i, particularment:</p> <p>Es desplaçarà amb membres del grup local d'ordre (policia local) i del grup d'avaluació sísmica als edificis malmesos perquè aquests determinin la seva habitabilitat.</p> <p>Pintarà un cercle de pintura: verda pels edificis habitables, groga pels edificis en que es permet l'accés controlat dels veïns per treure les seves pertinences, vermella pels edificis afectats en perill, on no es permet l'accés.</p> <p>En aquest darrer cas, clausurarà la porta amb cinta plàstica de policia una vegada l'edifici hagi estat evacuat.</p> <p><u>ACCIONS PER A LES FUNCIONS D'ACOLLIDA</u></p> <ul style="list-style-type: none"> • En cas d'evacuació, ha de determinar conjuntament amb l'alcalde, i el responsable del Grup Local d'Ordre, en funció de l'àrea a evacuar, el centre o els centres d'acollida . • Ha d'activar el/s centre/s d'acollida i el/s seu/s responsable/s <i>(consulteu el punt 6.1.4 del Document núm.6)</i>. • Ha de desplaçar al/s centre/s d'acollida l'equip d'acollida. • Ha de preveure, juntament amb el Grup Logístic del Pla SISMICAT, l'avituallament de centre d'acollida. • Ha de designar un responsable del/s centre/s d'acollida, que tindrà les següents funcions: <ul style="list-style-type: none"> - Portar el control nominal de les persones evacuades i/o acollides. - Transmetre les necessitats que puguin presentar-se. - Rebre i distribuir l'avituallament. • Ha de rebre els voluntaris ocasionals que es presentin. Ha d'anotar el seus noms en una llista. Si són necessaris, cal agrupar-los i integrar-los, segons la seva capacitat, en els grups locals actuant més adients. Si no són necessaris, cal comunicar-los que l'Ajuntament ja s'hi posarà en contacte quan necessiti la seva ajuda. • Si es necessiten voluntaris i no n'hi ha prou, d'acord amb l'alcalde, ha de demanar la participació de veïns del municipi. • Ha d'establir, juntament amb el Grup Logístic del Pla SISMICAT, el reforç de comunicacions del centre d'acollida. • Ha de mantenir contacte amb el CAP i organitzar, juntament amb el Grup Sanitari del Pla, possibles atencions en el/s centre/s d'acollida.
--	--

TIPUS D'EMERGENCIA	Funcions
---------------------------	-----------------

<p>RISC 12: FUITA RADIOLOGICA</p>	<ul style="list-style-type: none">• Ha de contactar amb l'alcalde. Ha de demanar-li informació i instruccions. Si l'Alcalde constitueix el CECOPAL, desplaçar-s'hi, tot prenent les mesures preventives adients per a fer el desplaçament en condicions de seguretat.• Ha d'activar directament o a través del CRA el grup local logístic i d'acollida. <p><u>ACCIONS PER A LES FUNCIONS LOGÍSTIQUES</u></p> <p><i>(Tant les necessàries per a la població com les que pugui sol·licitar el CCA per mitjà de l'alcalde.)</i></p> <ul style="list-style-type: none">• Ha de quantificar, preveure i tenir localitzats els mitjans extraordinaris disponibles en el municipi en el Document 6.• Funcions específiques per tipus d'accident <p>Ritrama i Lajo i Rodríguez</p> <p>Ha de contactar amb el grup logístic del pla especial per a emergències radiològiques de Catalunya i el grup local d'ordre i avisos a la població per muntar el Centre de Comandament Avançat de l'emergència, a la rotonda superior a les empreses Ritrama i Lajo i Rodríguez (Avda Arraona-C/ Llobatera) per accident radiològic en qualsevol d'aquestes dues empreses (Veure, plànols 5 Elements de Risc del Document num.7)</p> <p>Paquet amb material radioactiu</p> <p>Ha de contactar amb el grup logístic del pla especial per a emergències radiològiques de Catalunya i el grup local d'ordre i avisos a la població per muntar el Centre de Comandament Avançat de l'emergència, en el lloc indicat pel responsable del grup d'ordre i avisos a la població en el cas de troballa d'un paquet amb material radiològic.</p> <ul style="list-style-type: none">• Ha de contactar amb el grup logístic del pla especial per a emergències radiològiques de Catalunya, per gestionar de mutu acord la demanda dels recursos necessaris, públics o privats, que es puguin obtenir al terme municipal i que figuren en el directori telefònic dels annexos generals que acompanya aquest document.• Ha de controlar l'ús dels recursos gestionats i el seu estat. <ul style="list-style-type: none">• La demanda de recursos aliens al municipi s'ha de fer sempre des del• <u>ACCIONS PER A LES FUNCIONS LOGÍSTIQUES</u> <ul style="list-style-type: none">• Donar recolzament als familiars de les víctimes, en cas que no disposin d'allotjament, o que necessitin fer un trasllat d'aquestes, etc.
--	---

FITXA 06: PROTOCOL D'ACTUACIÓ PER A LA PERSONA RESPONSABLE DEL GRUP LOCAL D'ORDRE I AVISOS A LA POBLACIÓ

TIPUS D'EMERGENCIA	Funcions
<p>RISC 1: TRANSPORT DE VIATGERS PER FERROCARRIL</p>	<ul style="list-style-type: none"> • Ha de contactar amb l'alcalde per demanar-li informació i instruccions. Si l'alcalde constitueix el CECOPAL, ha de desplaçar-s'hi. • Ha de constituir, si cal, el Grup d'Ordre. <p><u>ACCIONS PER A LES FUNCIONS D'ORDRE</u></p> <p>Ha d'establir l'avís telefònic.</p> <ul style="list-style-type: none"> • Ha de recollir, contrastar i facilitar a l'alcalde tota la informació que generi l'emergència. • Ha d'encarregar als membres del grup: <ul style="list-style-type: none"> - El control d'accessos a les vies que permeten accedir als llocs d'intervenció, per impedir l'accés de persones no autoritzades, en bé de la seva seguretat. - Senyalització de les vies d'accés, per tal d'afavorir l'arribada dels grups actuants. <p><u>ACCIONS PER A LES FUNCIONS D'AVÍS A LA POBLACIÓ</u></p> <ul style="list-style-type: none"> • Ha de determinar conjuntament amb l'alcalde, d'acord amb el director del Pla, la necessitat d'efectuar algun tipus d'avís. • Ha de comprovar l'operativitat dels mitjans d'avís i informació. Si fos necessària la col·laboració del Grup d'Ordre del Pla FERROCAT, cal demanar-la a l'alcalde, perquè al seu torn la demani al director d'aquest Pla. • Ha d'establir l'avís telefònic i/o el desplaçament als nuclis aïllats. • Ha de determinar conjuntament amb l'alcalde la necessitat d'informar el conjunt de la població. • Ha d'establir el sistema d'atendre els veïns que s'adrecin a l'Ajuntament cercant informació, bé desplaçant-s'hi, bé per telèfon. <p>» <u>En cas d'evacuació:</u></p> <ul style="list-style-type: none"> • Ha de determinar conjuntament amb l'alcalde, el cap de Bombers i el CECAT la zona a evacuar. • Ha de consultar el punt 1.2.3 del Document núm. 1 sobre la quantitat i el tipus de població, les necessitats de mitjans. • Ha de demanar a l'alcalde, si es considera necessari, la sol·licitud de reforços al Cap del Grup d'Ordre del Pla FERROCAT. • Ha de determinar conjuntament amb l'alcalde i el responsable del Grup Local Logístic i d'Acollida, el centre d'acollida corresponent, si s'escau. (Document 6 punt 6.1.4) • Ha d'executar l'evacuació. • Ha d'establir el missatge i determinar les rutes d'avís i evacuació • Ha de mobilitzar, en cas necessari, els mitjans de transport necessaris per a l'evacuació. • Ha de preveure, juntament amb el Cap del Grup d'Ordre del Pla FERROCAT, la vigilància de les zones evacuades.

TIPUS D'EMERGENCIA	Funcions
<p>RISC 2: EMERGENCIA PER ONADA DE CALOR</p>	<ul style="list-style-type: none"> • Ha de contactar amb l'alcalde per demanar-li informació i instruccions. Si l'alcalde constitueix el CECOPAL, ha de desplaçar-s'hi. • Ha de constituir, si cal, el Grup d'Ordre. <p><u>ACCIONS PER A LES FUNCIONS D'ORDRE</u></p> <ul style="list-style-type: none"> • Ha d'establir l'avís telefònic i/o el desplaçament als nuclis assistencials. Ha de considerar si cal el confinament. (Vegeu el directori telefònic al document núm 6 i el quadre d'elements vulnerables del punt 6.1.3). • Ha de recollir, contrastar i facilitar a l'alcalde tota la informació que generi l'emergència. • Ha d'encarregar als membres del grup: <ul style="list-style-type: none"> - Senyalització de les vies d'accés, per tal d'afavorir l'arribada dels grups actuants. <p><u>ACCIONS PER A LES FUNCIONS D'AVÍS A LA POBLACIÓ</u></p> <ul style="list-style-type: none"> • Ha de determinar conjuntament amb l'alcalde, d'acord amb el director del Pla, la necessitat d'efectuar algun tipus d'avís. • Ha de comprovar l'operativitat dels mitjans d'avís i informació. • Ha d'establir l'avís telefònic i/o el desplaçament als nuclis assistencials. • Ha de determinar conjuntament amb l'alcalde la necessitat d'informar el conjunt de la població. • Ha d'establir el sistema d'atendre els veïns que s'adrecin a l'Ajuntament cercant informació, bé desplaçant-s'hi, bé per telèfon.

TIPUS D'EMERGENCIA	Funcions
<p>RISC 3: EMERGENCIA PER PANDEMIA</p>	<ul style="list-style-type: none"> • Ha de contactar amb l'alcalde per demanar-li informació i instruccions. Si l'alcalde constitueix el CECOPAL, ha de desplaçar-s'hi. • Ha de constituir, si cal, el Grup d'Ordre. <p><u>ACCIONS PER A LES FUNCIONS D'ORDRE</u></p> <ul style="list-style-type: none"> • En cas que sigui necessari, garantir la seguretat durant el trasllat d'antivirals, antibiòtics i vacunes, procedint a la vigilància, custòdia i escorta dels vehicles que la realitzin, així com dels punts d'origen i de destinació. • Per l'autoritat que representen, els membres del Grup d'Ordre tenen la funció de mobilitzar, si és necessari, tots els mitjans que la Direcció del Pla i els altres Grups d'Actuació necessitin per a complir les seves respectives missions. • Executar, si s'escau, les tasques de vigilància i vetlla del compliment de les quarantenes imposades per la Direcció del Pla, per aïllar aquells brots localitzats (confirmats o sospitosos) de casos d'afectats per l'agent causant de la pandèmia i frenar així la seva propagació. • Vetllar pel compliment de les ordres emanades de la Direcció del Pla sobre restriccions i/o prohibicions temporals de funcionament de determinats serveis que impliquin aglomeració de persones en condicions que puguin facilitar la propagació de l'agent causant de la pandèmia.. 8 • Denunciar o comunicar a l'organisme competent l'incompliment de les mesures preventives establertes per la Direcció del Pla <p><u>ACCIONS PER A LES FUNCIONS D'AVÍS A LA POBLACIÓ</u></p> <ul style="list-style-type: none"> • Ha de determinar conjuntament amb l'alcalde, d'acord amb el director del Pla, la necessitat d'efectuar algun tipus d'avís. • Ha de comprovar l'operativitat dels mitjans d'avís i informació. • Ha d'establir l'avís telefònic i/o el desplaçament als nuclis aïllats. • Ha de determinar conjuntament amb l'alcalde la necessitat d'informar el conjunt de la població. • Ha d'establir el sistema d'atendre els veïns que s'adrecin a l'Ajuntament cercant informació, bé desplaçant-s'hi, bé per telèfon.

TIPUS D'EMERGENCIA	Funcions
<p>RISC 5: VENTADES</p>	<ul style="list-style-type: none"> • Ha de contactar amb l'alcalde per demanar-li informació i instruccions. Si l'alcalde constitueix el CECOPAL, ha de desplaçar-s'hi. • Ha de constituir, si cal, el Grup d'Ordre. <p><u>ACCIONS PER A LES FUNCIONS D'ORDRE</u></p> <ul style="list-style-type: none"> • Ha d'establir l'avís telefònic i/o el desplaçament als nuclis aïllats. Ha de considerar si cal el confinament. (Vegeu el directori telefònic al document núm 6 i el quadre d'elements vulnerables del punt 6.1.3). • Ha de recollir, contrastar i facilitar a l'alcalde tota la informació que generi l'emergència. • Ha d'encarregar als membres del grup: <ul style="list-style-type: none"> - Senyalització de les vies d'accés, per tal d'afavorir l'arribada dels grups actuants. <p><u>ACCIONS PER A LES FUNCIONS D'AVÍS A LA POBLACIÓ</u></p> <ul style="list-style-type: none"> • Ha de determinar conjuntament amb l'alcalde, d'acord amb el director del Pla, la necessitat d'efectuar algun tipus d'avís. • Ha de comprovar l'operativitat dels mitjans d'avís i informació. • Ha d'establir l'avís telefònic i/o el desplaçament als nuclis aïllats. • Ha de determinar conjuntament amb l'alcalde la necessitat d'informar el conjunt de la població. • Ha d'establir el sistema d'atendre els veïns que s'adrecin a l'Ajuntament cercant informació, bé desplaçant-s'hi, bé per telèfon.

TIPUS D'EMERGENCIA	Funcions
<p>RISC 6: QUIMIC</p>	<ul style="list-style-type: none"> • Ha de contactar amb l'Alcalde. Ha de demanar-li informació i instruccions. Si l'Alcalde constitueix el CECOPAL, ha de desplaçar-s'hi, tot prenent les mesures preventives adients per a fer el desplaçament en condicions de seguretat. <p><u>ACCIONS PER A LES FUNCIONS D'ORDRE</u></p>

	<ul style="list-style-type: none"> • Ha d'establir l'avís telefònic i/o el desplaçament als nuclis aïllats. Ha de considerar si cal el confinament (Mesura general) /l'allunyament (en cas d'accident a l'empresa Preval, SA). Vegeu el directori telefònic Document núm 6 i el quadre d'elements vulnerables del punt 6.1.3. • Ha de recollir, contrastar i facilitar a l'alcalde tota la informació que generi l'emergència. • Ha d'encarregar als membres del grup: <ul style="list-style-type: none"> - El control d'accessos a les vies que permeten accedir als llocs d'intervenció, per impedir l'accés de persones no autoritzades, en bé de la seva seguretat. - Senyalització de les vies d'accés, per tal d'afavorir l'arribada dels grups actuants. • Ha de demanar a l'alcalde, si es considera necessari, la sol·licitud de reforços al cap del Grup d'Ordre del Pla PLASEQCAT. <p><u>ACCIONS PER A LES FUNCIONS D'AVÍS A LA POBLACIÓ</u></p> <ul style="list-style-type: none"> • Ha de determinar conjuntament amb l'Alcalde, d'acord amb el director del Pla, la necessitat d'efectuar algun tipus d'avís. • Ha de consultar el punt 1.2.3 del Document núm. 1 sobre la quantitat i el tipus de població, les necessitats de mitjans. • Ha de comprovar l'operativitat dels mitjans d'avís i informació. Si fos necessària la col·laboració del Grup d'Ordre del Pla PLASEQCAT cal demanar-la a l'alcalde, perquè al seu torn la demani al director d'aquest Pla. • Ha d'establir l'avís telefònic (amb el suport del quadre de sota) i/o el desplaçament als nuclis aïllats. • Ha d'establir el missatge i determinar les rutes d'avís • Ha de determinar conjuntament amb l'alcalde la necessitat d'informar el conjunt de la població. • Ha d'establir el sistema d'atendre els veïns que s'adrecin a l'Ajuntament cercant informació, bé desplaçant-s'hi, bé per telèfon. <p>Funcions específiques per tipus d'accident:</p> <ul style="list-style-type: none"> • Accident a l'empresa Dabeer (núvol tòxic de cianur d'hidrogen categoria 3B). <ul style="list-style-type: none"> - Missatge: Confinament. Telèfon, ràdio i patrulles continuades en la zona d'intervenció i alerta abans i mentre dura l'emergència. - Requereixen màscara antigàs - Controls d'accessos: B-140 PK. 2,2 i B-141 PK. 2.8 (zona d'intervenció), en Avinguda Castell de Barberà a l'altura de Can Magí i al carrer Verneda direcció B-140. • Accident a l'empresa Preval (Incendi i explosió (BLEVE) per gasos líquats inflamables categoria 2) <ul style="list-style-type: none"> - Avís d'evacuació a les empreses del voltant de Preval ubicades en el radi de 300 metres. - Controls d'accessos: <ul style="list-style-type: none"> o Plaça creuament B-141 amb carrer del Puig dels Tudons. o Plaça creuament B-141 amb carrer de la serra de la salut o Plaça creuament avinguda del Castell de Barberà amb carrer del Casal de Santa Coloma. Funcions de CEE o Encreuament carrer de Llobateres- Carrer del Pla de l'Avellaner <p><u>En cas d'allunyament:</u></p> <ul style="list-style-type: none"> • Ha de donar recolzament a l'allunyament.
--	---

TIPUS D'EMERGENCIA	Funcions
RISC 7: INUNDACIONS	<ul style="list-style-type: none"> • Ha de contactar amb l'alcalde per demanar-li informació i instruccions. Si l'alcalde constitueix el CECOPAL, ha de desplaçar-s'hi. • Ha de constituir, si cal, el Grup d'Ordre. <p><u>ACCIONS PER A LES FUNCIONS D'ORDRE</u></p> <ul style="list-style-type: none"> • Ha d'establir l'avís telefònic i/o el desplaçament als nuclis aïllats. Ha de considerar si cal el confinament / l'evacuació. (Vegeu el directori telefònic al document núm 6 i el quadre d'elements vulnerables del punt 6.1.3). • Ha de recollir, contrastar i facilitar a l'alcalde tota la informació que generi l'emergència. • Ha d'encarregar als membres del grup: <ul style="list-style-type: none"> - El control d'accessos a les vies que permeten accedir als llocs d'intervenció, per impedir l'accés de persones no autoritzades, en bé de la seva seguretat. - Senyalització de les vies d'accés, per tal d'afavorir l'arribada dels grups actuants. <p>» <u>En cas d'evacuació:</u></p> <ul style="list-style-type: none"> • Ha de determinar conjuntament amb l'alcalde, el cap de Bombers i el CECAT la zona a evacuar. • Ha de consultar el 1.2.3 del Document núm. 1 sobre la quantitat i el tipus de població, les necessitats de mitjans... • Ha de demanar a l'alcalde, si es considera necessari, la sol·licitud de reforços al Cap del Grup d'Ordre del Pla INUNCAT. • Ha de determinar conjuntament amb l'alcalde i el responsable del Grup Local Logístic i d'Acollida, el centre d'acollida corresponent. (Consulteu el document 6 el punt 6.1.4) • Ha d'executar l'evacuació.

	<ul style="list-style-type: none"> • Ha d'establir el missatge i determinar les rutes d'avís i evacuació. Ha de mobilitzar, en cas necessari, els mitjans de transport necessaris per a l'evacuació. • Ha de preveure, juntament amb el Cap del Grup d'Ordre del Pla INUNCAT, la vigilància de les zones evacuades. <p><u>ACCIONS PER A LES FUNCIONS D'AVÍS A LA POBLACIÓ</u></p> <ul style="list-style-type: none"> • Ha de determinar conjuntament amb l'alcalde, d'acord amb el director del Pla, la necessitat d'efectuar algun tipus d'avís. • Ha de comprovar l'operativitat dels mitjans d'avís i informació. Si fos necessària la col·laboració del Grup d'Ordre del Pla INUNCAT, cal demanar-la a l'alcalde, perquè al seu torn la demani al director d'aquest Pla. • Ha d'establir l'avís telefònic i/o el desplaçament als nuclis aïllats. • Ha de determinar conjuntament amb l'alcalde la necessitat d'informar el conjunt de la població. • Ha d'establir el sistema d'atendre els veïns que s'adrecin a l'Ajuntament cercant informació, bé desplaçant-s'hi, bé per telèfon.
--	---

TIPUS D'EMERGENCIA	Funcions
RISC 8: TRANSPORT DE MERCADERIES PERILLOSES	<ul style="list-style-type: none"> • Ha de contactar amb l'alcalde per demanar-li informació i instruccions. Si l'alcalde constitueix el CECOPAL, ha de desplaçar-s'hi. • Ha de constituir, si cal, el Grup d'Ordre. <p><u>ACCIONS PER A LES FUNCIONS D'ORDRE</u></p> <p>Ha d'establir l'avís telefònic i/o el desplaçament als nuclis aïllats. Ha de considerar si cal el confinament /l'evacuació. (Veure document 6 punt.6.1.3 Elements vulnerables).</p> <ul style="list-style-type: none"> • Ha de recollir, contrastar i facilitar a l'alcalde tota la informació que generi l'emergència. • Ha d'encarregar als membres del grup: <ul style="list-style-type: none"> - El control d'accessos a les vies que permeten accedir als llocs d'intervenció, per impedir l'accés de persones no autoritzades, en bé de la seva seguretat. - Senyalització de les vies d'accés, per tal d'afavorir l'arribada dels grups actuants. <p><u>ACCIONS PER A LES FUNCIONS D'AVÍS A LA POBLACIÓ</u></p> <ul style="list-style-type: none"> • Ha de determinar conjuntament amb l'alcalde, d'acord amb el director del Pla, la necessitat d'efectuar algun tipus d'avís. • Ha de comprovar l'operativitat dels mitjans d'avís i informació. Si fos necessària la col·laboració del Grup d'Ordre del Pla TRANSCAT, cal demanar-la a l'alcalde, perquè al seu torn la demani al director d'aquest Pla. • Ha d'establir l'avís telefònic i/o el desplaçament als nuclis aïllats. • Ha de determinar conjuntament amb l'alcalde la necessitat d'informar el conjunt de la població. • Ha d'establir el sistema d'atendre els veïns que s'adrecin a l'Ajuntament cercant informació, bé desplaçant-s'hi, bé per telèfon. <p>» <u>En cas d'evacuació:</u></p> <ul style="list-style-type: none"> • Ha de determinar conjuntament amb l'alcalde, el cap de Bombers i el CECAT la zona a evacuar. • Ha de consultar el 1.2.3 del Document núm. 1 sobre la quantitat i el tipus de població, les necessitats de mitjans. • Ha de demanar a l'alcalde, si es considera necessari, la sol·licitud de reforços al Cap del Grup d'Ordre del Pla TRANSCAT. • Ha de determinar conjuntament amb l'alcalde i el responsable del Grup Local Logístic i d'Acollida, el centre d'acollida corresponent, si s'escau. (Document 6 punt 6.1.4) • Ha d'executar l'evacuació. • Ha d'establir el missatge i determinar les rutes d'avís i evacuació. • Ha de mobilitzar, en cas necessari, els mitjans de transport necessaris per a l'evacuació. • Ha de preveure, juntament amb el Cap del Grup d'Ordre del Pla TRANSCAT, la vigilància de les zones evacuades.

TIPUS D'EMERGENCIA	Funcions
RISC 9: NEVADES	<ul style="list-style-type: none"> • Ha de contactar amb l'alcalde i/o coordinador de l'emergència. Ha de demanar-li informació i instruccions. Si l'alcalde constitueix el CECOPAL, ha de desplaçar-s'hi. <p>» <u>Avis de risc de nevades intenses: avís</u></p> <ul style="list-style-type: none"> • Avisar els membres del grup local d'ordre i avisos a la població. • Coordinar-se amb el grup logístic per tenir a punt les rutes de neteja establertes al municipi i per a que estigui a punt les zones de distribució de sal, la senyalització dels punts més conflictius i per a que s'habilitin els aparcaments de vehicles, en cas de ser necessaris. • Comprovar els mitjans disponibles. <p>» <u>Avis de risc de nevades intenses: prealerta</u></p>

	<ul style="list-style-type: none"> • Informar els membres del grup de la nova situació. • Ha d'establir l'avís telefònic i/o el desplaçament als nuclis aïllats. » Alerta • Ha de consultar la informació sobre consells d'autoprotecció, sobre l'estat de la xarxa viària, sobre les rutes preferents, sobre els punts conflictius a nivell municipal, sobre la conveniència o obligatorietat de fer servir cadenes, sobre l'estat de funcionament dels transports públics. • Ha d'establir l'avís telefònic i/o el desplaçament als nuclis aïllats, així com els consells d'autoprotecció. • Ha de procedir al desallotjament dels elements vulnerables que s'escaiguin. • Ha de situar als efectius en els punts crítics (zones obagues, zones més altes, zones amb més densitat de població...) per conèixer els problemes que puguin sorgir i la seva evolució. • Ha d'establir el sistema d'atendre els veïns que s'adrecin a l'Ajuntament cercant informació, bé desplaçant-s'hi, bé per telèfon. » Emergència 1 • Ha de recollir, contrastar i facilitar al director del Pla tota la informació que generi l'emergència (transports, serveis bàsics, estat de la xarxa viària, rutes preferents, punts conflictius a nivell municipal, conveniència o obligatorietat de fer servir cadenes, etc.). • Ha d'encarregar als membres del grup: <ul style="list-style-type: none"> - El control dels accessos a vies o zones impracticables (zones obagues, zones molt altes...). - La senyalització dels punts especialment conflictius. • Ha de revisar els punts, equipaments, establiments i habitatges que puguin resultar afectats i que no hagin estat prèviament desallotjats (masies aïllades, restaurants...), i procedir a l'avís telefònic i/o el desplaçament fins aquests, en cas que sigui necessari. • També ha de considerar si s'escau, el desallotjament i evacuació (<i>vegeu el directori telefònic del punt 6.1 i el quadre d'elements vulnerables del punt 6.1.3 del Document 6</i>). En cas d'evacuació, s'ha de determinar conjuntament amb l'alcalde i amb el cap de bombers, la zona a evacuar. • En cas d'evacuació, ha de preveure conjuntament amb el responsable del grup local logístic, quins seran els centres d'acollida i els mitjans de transport necessaris. • Ha d'executar l'evacuació, en cas que sigui necessari. • Ha d'establir el missatge, els consells d'autoprotecció i determinar les rutes d'avís i evacuació. • de les zones evacuades. • Ha d'establir el sistema d'atendre els veïns que s'adrecin a l'Ajuntament cercant informació, bé desplaçant-s'hi, bé per telèfon. » Emergència 2 • Intensificar les tasques pròpies de l'emergència 1. • Demanar , en coordinació amb el grup logístic, la col·laboració de voluntaris i establir els sistemes de control i adjudicació de tasques als voluntaris municipals.
--	--

TIPUS D'EMERGENCIA	Funcions
RISC 10: AERONAUTIC	<ul style="list-style-type: none"> • Ha de contactar amb l'alcalde per demanar-li informació i instruccions. Si l'alcalde constitueix el CECOPAL, ha de desplaçar-s'hi. • Ha de constituir, si cal, el Grup d'Ordre. <p><u>ACCIONS PER A LES FUNCIONS D'ORDRE</u></p> <p>Ha d'establir l'avís telefònic.</p> <ul style="list-style-type: none"> • Ha de recollir, contrastar i facilitar a l'alcalde tota la informació que generi l'emergència. • Ha d'encarregar als membres del grup: <ul style="list-style-type: none"> - El control d'accessos a les vies que permeten accedir als llocs d'intervenció, per impedir l'accés de persones no autoritzades, en bé de la seva seguretat. - Senyalització de les vies d'accés, per tal d'afavorir l'arribada dels grups actuants. <p><u>ACCIONS PER A LES FUNCIONS D'AVÍS A LA POBLACIÓ</u></p> <ul style="list-style-type: none"> • Ha de determinar conjuntament amb l'alcalde, d'acord amb el director del Pla, la necessitat d'efectuar algun tipus d'avís. • Ha de comprovar l'operativitat dels mitjans d'avís i informació. Si fos necessària la col·laboració del Grup d'Ordre del Pla AEROCAT, cal demanar-la a l'alcalde, perquè al seu torn la demani al director d'aquest Pla. • Ha d'establir l'avís telefònic i/o el desplaçament als nuclis aïllats. • Ha de determinar conjuntament amb l'alcalde la necessitat d'informar el conjunt de la població. • Ha d'establir el sistema d'atendre els veïns que s'adrecin a l'Ajuntament cercant informació, bé desplaçant-s'hi, bé per telèfon. » <u>En cas d'evacuació:</u> • Ha de determinar conjuntament amb l'alcalde, el cap de Bombers i el CECAT la zona a evacuar.

	<ul style="list-style-type: none"> • Ha de consultar el punt 1.2.3 del Document núm. 1 sobre la quantitat i el tipus de població, les necessitats de mitjans. • Ha de demanar a l'alcalde, si es considera necessari, la sol·licitud de reforços al Cap del Grup d'Ordre del Pla AEROCAT. • Ha de determinar conjuntament amb l'alcalde i el responsable del Grup Local Logístic i d'Acollida, el centre d'acollida corresponent, si s'escau. (Document 6 punt 6.1.4) • Ha d'executar l'evacuació. • Ha d'establir el missatge i determinar les rutes d'avís i evacuació • Ha de mobilitzar, en cas necessari, els mitjans de transport necessaris per a l'evacuació. • Ha de preveure, juntament amb el Cap del Grup d'Ordre del Pla AEROCAT, la vigilància de les zones evacuades.
--	--

TIPUS D'EMERGENCIA	Funcions
RISC 11: SISMIC	<ul style="list-style-type: none"> • Ha de contactar amb l'alcalde. Ha de demanar-li informació i instruccions. Si l'alcalde constitueix el CECOPAL, ha de desplaçar-s'hi. • Ha de constituir, si cal, el Grup d'Ordre. <p>ACCIONS PER A LES FUNCIONS D'ORDRE</p> <ul style="list-style-type: none"> • Ha d'establir l'avís telefònic i/o el desplaçament als nuclis aïllats. Ha de considerar si cal el confinament / l'evacuació. Vegeu el directori telefònic a l'annex i el quadre d'elements vulnerables del punt 6.1.3 del document núm. 6. • Ha de recollir, contrastar i facilitar a l'alcalde tota la informació que generi l'emergència. • Ha d'encarregar als membres del grup: <ul style="list-style-type: none"> • El control d'accessos a les vies que permeten accedir als llocs d'intervenció, per impedir l'accés de persones no autoritzades, en bé de la seva seguretat. • Senyalització de les vies d'accés, per tal d'afavorir l'arribada dels grups actuants. • Funcions específiques per hipòtesis considerades <p>EMERGENCIA-1</p> <p>Realitzarà les accions plantejades de forma general i, particularment: Localitzarà la posició dels edificis que hagin resultat malmesos. (Només són previsibles problemes en edificis degradats) Es desplaçarà amb membres del grup local d'avaluació sísmica i del grup logístic als edificis malmesos perquè aquests determinin la seva habitabilitat. Acondonarà l'edifici i impedirà l'accés dels veïns mentre duri el treball del grup local d'avaluació sísmica i informará als veïns del resultat. Evacuarà l'edifici si això es desprèn de l'estudi del grup local d'avaluació sísmica i controlarà l'accés dels veïns en altres casos. Facilitarà la clausura de les portes en els edificis afectats en perill d'esfondrament</p> <p>EMERGENCIA-2</p> <p>Realitzarà les accions plantejades de forma general i, particularment: Localitzarà la posició dels edificis que hagin resultat malmesos. Es preveu que una part significativa dels edificis del nucli històric i del barri La Romànica puguin quedar afectats Es desplaçarà inicialment a l'edifici enrunat per facilitar l'acció dels membres del grup d'avaluació sísmica i dels bombers. Es desplaçarà amb membres del grup local d'avaluació sísmica i del grup logístic als edificis malmesos perquè aquests determinin la seva habitabilitat. Acondonarà l'edifici i impedirà l'accés dels veïns mentre duri el treball del grup local d'avaluació sísmica i informará als veïns del resultat. Evacuarà l'edifici si això es desprèn de l'estudi del grup local d'avaluació sísmica i controlarà l'accés dels veïns en altres casos. Facilitarà la clausura de les portes en els edificis afectats en perill d'esfondrament</p> <p><u>En cas d'evacuació:</u></p> <ul style="list-style-type: none"> • Ha de determinar conjuntament amb l'alcalde i el cap de Bombers la zona a evacuar. • Ha de consultar el punt 1.2.3 Document núm.1 sobre la quantitat i el tipus de població, les necessitats de mitjans. • Ha de demanar a l'alcalde, si es considera necessari, la sol·licitud de reforços al cap del Grup d'Ordre del Pla SISMICAT. • Ha de determinar conjuntament amb l'alcalde i el responsable del Grup local logístic, el centre d'acollida corresponent. Consulteu el capítol 6.1.4 Centres d'Acollida del Document núm.6. • Ha d'executar l'evacuació. • Ha d'establir el missatge i determinar les rutes d'avís i evacuació.). • Ha de mobilitzar, en cas necessari, els mitjans de transport necessaris per a l'evacuació. • Ha de preveure juntament amb el cap del Grup d'Ordre del Pla SISMICAT la vigilància de les zones evacuades. <p>ACCIONS PER A LES FUNCIONS D'AVÍS A LA POBLACIÓ</p>

	<ul style="list-style-type: none"> • Ha de determinar conjuntament amb l'alcalde, d'acord amb el director del Pla, la necessitat d'efectuar algun tipus d'avís. • Ha de comprovar l'operativitat dels mitjans d'avís i informació. Si fos necessària la col·laboració del Grup d'Ordre del Pla SISMICAT cal demanar-la a l'alcalde, perquè al seu torn la demani al director d'aquest Pla. • Ha de consultar la informació sobre consells d'autoprotecció. • Ha d'establir l'avís telefònic i/o el desplaçament als nuclis aïllats. • Ha de determinar conjuntament amb l'alcalde la necessitat d'informar el conjunt de la població. • Ha d'establir el sistema d'atendre els veïns que s'adrecin a l'Ajuntament cercant informació, bé desplaçant-s'hi, bé per telèfon.
--	---

TIPUS D'EMERGENCIA	Funcions
RISC 12: FUITA RADIOLOGICA	<ul style="list-style-type: none"> • Ha de contactar amb l'alcalde per de demanar-li informació i instruccions. Si l'alcalde constitueix el CECOPAL, ha de desplaçar-s'hi, tot prenent les mesures preventives adients per a fer el desplaçament en condicions de seguretat. <p><u>ACCIONS PER A LES FUNCIONS D'ORDRE</u></p> <ul style="list-style-type: none"> • Funcions específiques per tipus d'accident <p>Accidents en establiments de categoria 2</p> <ul style="list-style-type: none"> - Establir un perímetre de intervenció que es circumscriu a l'àrea de la respectiva empresa i un perímetre d'alerta situat a dos cents metres del centre de l'empresa tal i com es visualitza en els plànol 05 Elements de risc de document núm. 7. - Establirà un control d'accés. - Determinarà el punt on establir el Centre de Comandament Avançat i col·laborarà amb el grup logístic del pla especial per a emergències radiològiques de Catalunya i el Grup local de Logística i Acollida en el muntatge del Centre <p>Paquet amb material radioactiu</p> <ul style="list-style-type: none"> - Establirà un perímetre de intervenció de 100 metres al voltant del paquet i un perímetre d'alerta situat a dos cents metres del mateix tal i com es visualitza en es plànol 05 Elements de risc de document núm. 7. - Establirà un conjunt de controls d'accés en el perímetre de 200 metres, de forma similar a la proposta plantejada en d'hipòtesi del plànol 05 Elements de risc de document núm. 7. - Allunyarà al personal a l'aire lliure que es trobi en el perímetre d'intervenció i sol·licitarà al personal dels habitatges situats en aquest perímetre que es confinin, tancant portes i finestres fins nova ordre - Determinarà el punt on establir el Centre de Comandament Avançat i col·laborarà amb el grup logístic del pla especial per a emergències radiològiques de Catalunya i el Grup local de Logística i Acollida en el muntatge del Centre <ul style="list-style-type: none"> • Ha d'establir l'avís telefònic i/o el desplaçament als nuclis aïllats. Ha de considerar si cal el confinament /l'allunyament. Vegeu el directori telefònic del document núm. 6 i el quadre d'elements vulnerables del punt 6.1.3. • Ha de recollir, contrastar i facilitar a l'alcalde tota la informació que generi l'emergència. • Ha d'encarregar als membres del grup: <ul style="list-style-type: none"> - El control d'accessos a les vies que permeten accedir als llocs d'intervenció, per impedir l'accés de persones no autoritzades, en bé de la seva seguretat. - Senyalització de les vies d'accés, per tal d'afavorir l'arribada dels grups actuants. • Ha de demanar a l'alcalde, si es considera necessari, la sol·licitud de reforços al cap del grup d'ordre del pla especial per a emergències radiològiques de Catalunya. <p><u>ACCIONS PER A LES FUNCIONS D'AVÍS A LA POBLACIÓ</u></p> <ul style="list-style-type: none"> • Ha de determinar conjuntament amb l'alcalde, d'acord amb el director del pla, la necessitat d'efectuar algun tipus d'avís. • Ha de comprovar l'operativitat dels mitjans d'avís i informació. Si fos necessària la col·laboració del grup de seguretat i Ordre del pla especial per a emergències radiològiques de Catalunya cal demanar-la a l'alcalde, perquè al seu torn la demani al director d'aquest pla. • Ha d'establir l'avís telefònic (amb el suport del quadres de sota) i/o el desplaçament als nuclis aïllats. • Ha d'establir el missatge i determinar les rutes d'avís • Ha de determinar conjuntament amb l'alcalde la necessitat d'informar el conjunt de la població. • Ha d'establir el sistema d'atendre els veïns que s'adrecin a l'Ajuntament cercant

	<p>informació, bé desplaçant-s'hi, bé per telèfon.</p> <p><u>En cas d'allunyament:</u></p> <ul style="list-style-type: none">• Ha de donar suport a l'allunyament.
--	--

FITXA D'ACTUACIÓ 7 PER AL CAP GABINET D'INFORMACIÓ

TIPUS D'EMERGENCIA	Funcions
<p>RISC 1: TRANSPORT DE VIATGERS EN FERROCARRIL</p>	<ul style="list-style-type: none"> • Ha de contactar amb l'alcalde. Ha de demanar-li informació i instruccions. Si l'alcalde constitueix el CECOPAL, ha de desplaçar-s'hi. • Ha d'activar directament o a través del CRA el Gabinet d'Informació. <p>• Centralitzar, coordinar i preparar la informació que rep del Comitè d'Emergència, sobre l'emergència i facilitar-la a la població, als grups actuants o a d'altres administracions a través dels mitjans de comunicació. S'inclou aquí tant la informació destinada a adoptar mesures de protecció (difusió de les ordres i recomanacions del Director del Pla) com la informació general sobre el succés.</p> <p>» Alerta</p> <ul style="list-style-type: none"> • Difondre en nom del Director la declaració l'Alerta del DUPROCIM. • Difondre els consells d'autoprotecció adequats a la població durant la situació de risc. • Recollir i difondre la informació sobre la situació de risc, en coordinació amb el Gabinet de Premsa del CECAT • Difondre en nom del Director la desactivació del Pla. • Fins i tot passada la situació de risc, atendre els mitjans de comunicació social, donar-los la informació necessària, orientar-los en la recerca d'informació i corregir les informacions errònies. <p>» Emergència</p> <ul style="list-style-type: none"> • Difondre en nom del Director la declaració d'Emergència del DUPROCIM. • Preparar i difondre els missatges d'informació a la població durant la situació d'emergència: <ul style="list-style-type: none"> - Sobre el risc i sobre les mesures d'autoprotecció. - Sobre les mesures que s'estan prenent per resoldre la situació i per mantenir els subministraments essencials. • Recollir i difondre la informació sobre la situació de risc, en coordinació amb el Gabinet de Premsa del CECAT • Si s'escau, control del llistat de persones evacuades i/o confinades i lloc on estan ubicades, a través del Grup Local Logístic i d'Acollida. • Si cal vetllar per la constitució d'un punt d'informació a la població i als mitjans de comunicació, amb informació de la ubicació dels afectats i amb informació contrastada i autoritzada sobre el sinistre i els mitjans que s'han disposat per resoldre'l. • Difondre en nom del Director la desactivació del Pla. • Passada l'emergència, atendre els mitjans de comunicació social, donar-los la informació necessària, orientar-los en la recerca d'informació i corregir les informacions errònies.

TIPUS D'EMERGENCIA	Funcions
<p>RISC 2: EMERGENCIA PER ONADA DE CALOR</p>	<ul style="list-style-type: none"> • Ha de contactar amb l'alcalde. Ha de demanar-li informació i instruccions. Si l'alcalde constitueix el CECOPAL, ha de desplaçar-s'hi. • Ha d'activar directament o a través del CRA el Gabinet d'Informació. <p>• Centralitzar, coordinar i preparar la informació que rep del Comitè d'Emergència, sobre l'emergència i facilitar-la a la població, als grups actuants o a d'altres administracions a través dels mitjans de comunicació. S'inclou aquí tant la informació destinada a adoptar mesures de protecció (difusió de les ordres i recomanacions del Director del Pla) com la informació general sobre el succés.</p> <p>» Alerta</p> <ul style="list-style-type: none"> • Difondre en nom del Director la declaració l'Alerta del DUPROCIM. • Difondre els consells d'autoprotecció adequats a la població durant la situació de risc. • Recollir i difondre la informació sobre la situació de risc, en coordinació amb el Gabinet de Premsa del CECAT • Difondre en nom del Director la desactivació del Pla. • Fins i tot passada la situació de risc, atendre els mitjans de comunicació social, donar-los la informació necessària, orientar-los en la recerca d'informació i corregir les informacions errònies.

	<p>informacions errònies.</p> <p>» Emergència</p> <ul style="list-style-type: none"> • Difondre en nom del Director la declaració d'Emergència del DUPROCIM. • Preparar i difondre els missatges d'informació a la població durant la situació d'emergència: <ul style="list-style-type: none"> - Sobre el risc i sobre les mesures d'autoprotecció. - Sobre les mesures que s'estan prenent per resoldre la situació i per mantenir els subministraments essencials. • Recollir i difondre la informació sobre la situació de risc, en coordinació amb el Gabinet de Premsa del CECAT • Control del llistat de persones evacuades i/o confinades i lloc on estan ubicades, a través del Grup Local Logístic i d'Acollida. • Si cal vetllar per la constitució d'un punt d'informació a la població i als mitjans de comunicació, amb informació de la ubicació dels afectats i amb informació contrastada i autoritzada sobre el sinistre i els mitjans que s'han disposat per resoldre'l. • Difondre en nom del Director la desactivació del Pla. <p>Passada l'emergència, atendre els mitjans de comunicació social, donar-los la informació necessària, orientar-los en la recerca d'informació i corregir les informacions errònies.</p>
--	--

TIPUS D'EMERGENCIA	Funcions
RISC 3: EMERGENCIA PER PANDEMIA	<ul style="list-style-type: none"> • Ha de contactar amb l'alcalde. Ha de demanar-li informació i instruccions. Si l'alcalde constitueix el CECOPAL, ha de desplaçar-s'hi. • Ha d'activar directament o a través del CRA el Gabinet d'Informació. • Centralitzar, coordinar i preparar la informació que rep del Comitè d'Emergència, sobre l'emergència i facilitar-la a la població, als grups actuants o a d'altres administracions a través dels mitjans de comunicació. S'inclou aquí tant la informació destinada a adoptar mesures de protecció (difusió de les ordres i recomanacions del Director del Pla) com la informació general sobre el succés. » Alerta • Difondre en nom del Director la declaració l'Alerta del DUPROCIM. • Difondre els consells d'autoprotecció adequats a la població durant la situació de risc. • Recollir i difondre la informació sobre la situació de risc, en coordinació amb el Gabinet de Premsa del CECAT • Difondre en nom del Director la desactivació del Pla. • Fins i tot passada la situació de risc, atendre els mitjans de comunicació social, donar-los la informació necessària, orientar-los en la recerca d'informació i corregir les informacions errònies. » Emergència • Difondre en nom del Director la declaració d'Emergència del DUPROCIM. • Preparar i difondre els missatges d'informació a la població durant la situació d'emergència: <ul style="list-style-type: none"> - Sobre el risc i sobre les mesures d'autoprotecció. - Sobre les mesures que s'estan prenent per resoldre la situació i per mantenir els subministraments essencials. • Recollir i difondre la informació sobre la situació de risc, en coordinació amb el Gabinet de Premsa del CECAT • Control del llistat de persones evacuades i/o confinades i lloc on estan ubicades, a través del Grup Local Logístic i d'Acollida. • Si cal vetllar per la constitució d'un punt d'informació a la població i als mitjans de comunicació, amb informació de la ubicació dels afectats i amb informació contrastada i autoritzada sobre el sinistre i els mitjans que s'han disposat per resoldre'l. • Difondre en nom del Director la desactivació del Pla. • Passada l'emergència, atendre els mitjans de comunicació social, donar-los la informació necessària, orientar-los en la recerca d'informació i corregir les informacions errònies.

	Funcions
--	-----------------

TIPUS D'EMERGENCIA	
<p>RISC 5: VENTADES</p>	<ul style="list-style-type: none"> • Ha de contactar amb l'alcalde. Ha de demanar-li informació i instruccions. Si l'alcalde constitueix el CECOPAL, ha de desplaçar-s'hi. • Ha d'activar directament o a través del CRA el Gabinet d'Informació. <ul style="list-style-type: none"> • Centralitzar, coordinar i preparar la informació que rep del Comitè d'Emergència, sobre l'emergència i facilitar-la a la població, als grups actuants o a d'altres administracions a través dels mitjans de comunicació. S'inclou aquí tant la informació destinada a adoptar mesures de protecció (difusió de les ordres i recomanacions del Director del Pla) com la informació general sobre el succés. <p>» Alerta</p> <ul style="list-style-type: none"> • Difondre en nom del Director la declaració l'Alerta del DUPROCIM. • Difondre els consells d'autoprotecció adequats a la població durant la situació de risc. • Recollir i difondre la informació sobre la situació de risc, en coordinació amb el Gabinet de Premsa del CECAT • Difondre en nom del Director la desactivació del Pla. • Fins i tot passada la situació de risc, atendre els mitjans de comunicació social, donar-los la informació necessària, orientar-los en la recerca d'informació i corregir les informacions errònies. <p>» Emergència</p> <ul style="list-style-type: none"> • Difondre en nom del Director la declaració d'Emergència del DUPROCIM. • Preparar i difondre els missatges d'informació a la població durant la situació d'emergència: <ul style="list-style-type: none"> - Sobre el risc i sobre les mesures d'autoprotecció. - Sobre les mesures que s'estan prenent per resoldre la situació i per mantenir els subministraments essencials. <ul style="list-style-type: none"> • Recollir i difondre la informació sobre la situació de risc, en coordinació amb el Gabinet de Premsa del CECAT • Control del llistat de persones evacuades i/o confinades i lloc on estan ubicades, a través del Grup Local Logístic i d'Acollida. • Si cal vetllar per la constitució d'un punt d'informació a la població i als mitjans de comunicació, amb informació de la ubicació dels afectats i amb informació contrastada i autoritzada sobre el sinistre i els mitjans que s'han disposat per resoldre'l. • Difondre en nom del Director la desactivació del Pla. <p>Passada l'emergència, atendre els mitjans de comunicació social, donar-los la informació necessària, orientar-los en la recerca d'informació i corregir les informacions errònies</p>

TIPUS D'EMERGENCIA	Funcions
<p>RISC 6: SECTOR QUÍMIC</p>	<ul style="list-style-type: none"> • Ha de contactar amb l'Alcalde. Ha de demanar-li informació i instruccions. Si l'Alcalde constitueix el CECOPAL, ha de desplaçar-s'hi, tot prenent les mesures preventives adients per a fer el desplaçament en condicions de seguretat. • Ha d'activar directament o a través del CRA el Gabinet d'Informació. <ul style="list-style-type: none"> • Centralitzar, coordinar i preparar la informació que rep del Comitè d'Emergència, sobre l'emergència i facilitar-la a la població, als grups actuants o a d'altres administracions a través dels mitjans de comunicació. S'inclou aquí tant la informació destinada a adoptar mesures de protecció (difusió de les ordres i recomanacions del Director del Pla) com la informació general sobre el succés. <p>» Alerta</p> <ul style="list-style-type: none"> • Difondre en nom del Director la declaració d'Alerta del DUPROCIM. • Difondre els consells d'autoprotecció adequats a la població durant la situació de risc. • Recollir i difondre la informació sobre la situació de risc, en coordinació amb el Gabinet de Premsa del CECAT • Difondre en nom del Director la desactivació del Pla. • Fins i tot passada la situació de risc, atendre els mitjans de comunicació social, donar-los la informació necessària, orientar-los en la recerca d'informació i corregir les

	<p>informacions errònies.</p> <p>» Emergència</p> <ul style="list-style-type: none"> • Difondre en nom del Director la declaració d'Emergència del DUPROCIM. • Preparar i difondre els missatges d'informació a la població durant la situació d'emergència <ul style="list-style-type: none"> - Sobre el risc i sobre les mesures d'autoprotecció. - Sobre les mesures que s'estan prenent per resoldre la situació i per mantenir els subministraments essencials. • Recollir i difondre la informació sobre la situació de risc, en coordinació amb el Gabinet de Premsa del CECAT • Si s'escau, control del llistat de persones allunyades i/o confinades i lloc on estan ubicades, a través del Grup Local Logístic i d'Acollida. • Si cal vetllar per la constitució d'un punt d'informació a la població i als mitjans de comunicació, amb informació de la ubicació dels afectats i amb informació contrastada i autoritzada sobre el sinistre i els mitjans que s'han disposat per resoldre'l. • Difondre en nom del Director la desactivació del Pla. <p>Passada l'emergència, atendre els mitjans de comunicació social, donar-los la informació necessària, orientar-los en la recerca d'informació i corregir les informacions errònies</p>
--	---

TIPUS D'EMERGENCIA	Funcions
RISC 7: INUNDACIONS	<ul style="list-style-type: none"> • Ha de contactar amb l'alcalde. Ha de demanar-li informació i instruccions. Si l'alcalde constitueix el CECOPAL, ha de desplaçar-s'hi. • Ha d'activar directament o a través del CRA el Gabinet d'Informació. • Centralitzar, coordinar i preparar la informació que rep del Comitè d'Emergència, sobre l'emergència i facilitar-la a la població, als grups actuants o a d'altres administracions a través dels mitjans de comunicació. S'inclou aquí tant la informació destinada a adoptar mesures de protecció (difusió de les ordres i recomanacions del Director del Pla) com la informació general sobre el succés. <p>» Alerta</p> <ul style="list-style-type: none"> • Difondre en nom del Director la declaració l'Alerta del DUPROCIM. • Difondre els consells d'autoprotecció adequats a la població durant la situació de risc. • Recollir i difondre la informació sobre la situació de risc, en coordinació amb el Gabinet de Premsa del CECAT • Difondre en nom del Director la desactivació del Pla. • Fins i tot passada la situació de risc, atendre els mitjans de comunicació social, donar-los la informació necessària, orientar-los en la recerca d'informació i corregir les informacions errònies. <p>» Emergència</p> <ul style="list-style-type: none"> • Difondre en nom del Director la declaració d'Emergència del DUPROCIM. <ul style="list-style-type: none"> • Preparar i difondre els missatges d'informació a la població durant la situació d'emergència: <ul style="list-style-type: none"> - Sobre el risc i sobre les mesures d'autoprotecció. - Sobre les mesures que s'estan prenent per resoldre la situació i per mantenir els subministraments essencials. • Recollir i difondre la informació sobre la situació de risc, en coordinació amb el Gabinet de Premsa del CECAT • Control del llistat de persones evacuades i/o confinades i lloc on estan ubicades, a través del Grup Local Logístic i d'Acollida. • Si cal vetllar per la constitució d'un punt d'informació a la població i als mitjans de comunicació, amb informació de la ubicació dels afectats i amb informació contrastada i autoritzada sobre el sinistre i els mitjans que s'han disposat per resoldre'l. • Difondre en nom del Director la desactivació del Pla. • Passada l'emergència, atendre els mitjans de comunicació social, donar-los la informació necessària, orientar-los en la recerca d'informació i corregir les informacions errònies.

TIPUS D'EMERGENCIA	Funcions
<p>RISC 8: TRANSPORT DE MERCADERIES PERILLOSES</p>	<ul style="list-style-type: none"> • Ha de contactar amb l'alcalde. Ha de demanar-li informació i instruccions. Si l'alcalde constitueix el CECOPAL, ha de desplaçar-s'hi. • Ha d'activar directament o a través del CRA el Gabinet d'Informació. <ul style="list-style-type: none"> • Centralitzar, coordinar i preparar la informació que rep del Comitè d'Emergència, sobre l'emergència i facilitar-la a la població, als grups actuants o a d'altres administracions a través dels mitjans de comunicació. S'inclou aquí tant la informació destinada a adoptar mesures de protecció (difusió de les ordres i recomanacions del Director del Pla) com la informació general sobre el succés. <p>» Alerta</p> <ul style="list-style-type: none"> • Difondre en nom del Director la declaració l'Alerta del DUPROCIM. • Difondre els consells d'autoprotecció adequats a la població durant la situació de risc. • Recollir i difondre la informació sobre la situació de risc, en coordinació amb el Gabinet de Premsa del CECAT • Difondre en nom del Director la desactivació del Pla. • Fins i tot passada la situació de risc, atendre els mitjans de comunicació social, donar-los la informació necessària, orientar-los en la recerca d'informació i corregir les informacions errònies. <p>» Emergència</p> <ul style="list-style-type: none"> • Difondre en nom del Director la declaració d'Emergència del DUPROCIM. • Preparar i difondre els missatges d'informació a la població durant la situació d'emergència: <ul style="list-style-type: none"> - Sobre el risc i sobre les mesures d'autoprotecció. - Sobre les mesures que s'estan prenent per resoldre la situació i per mantenir els subministraments essencials. • Recollir i difondre la informació sobre la situació de risc, en coordinació amb el Gabinet de Premsa del CECAT • Si s'escau, control del llistat de persones evacuades i/o confinades i lloc on estan ubicades, a través del Grup Local Logístic i d'Acollida. • Si cal vetllar per la constitució d'un punt d'informació a la població i als mitjans de comunicació, amb informació de la ubicació dels afectats i amb informació contrastada i autoritzada sobre el sinistre i els mitjans que s'han disposat per resoldre'l. • Difondre en nom del Director la desactivació del Pla. • Passada l'emergència, atendre els mitjans de comunicació social, donar-los la informació necessària, orientar-los en la recerca d'informació i corregir les informacions errònies.

TIPUS D'EMERGENCIA	Funcions
<p>RISC 9: NEVADES</p>	<ul style="list-style-type: none"> • Ha de contactar amb l'alcalde. Ha de demanar-li informació i instruccions. Si l'alcalde constitueix el CECOPAL, ha de desplaçar-s'hi. • Ha d'activar directament o a través del CRA el Gabinet d'Informació. <ul style="list-style-type: none"> • Centralitzar, coordinar i preparar la informació que rep del Comitè d'Emergència, sobre l'emergència i facilitar-la a la població, als grups actuants o a d'altres administracions a través dels mitjans de comunicació. S'inclou aquí tant la informació destinada a adoptar mesures de protecció (difusió de les ordres i recomanacions del Director del Pla) com la informació general sobre el succés. <p>» Alerta</p> <ul style="list-style-type: none"> • Difondre en nom del Director la declaració l'Alerta del DUPROCIM. • Difondre els consells d'autoprotecció adequats a la població durant la situació de risc. • Recollir i difondre la informació sobre la situació de risc, en coordinació amb el Gabinet de Premsa del CECAT • Difondre en nom del Director la desactivació del Pla. • Fins i tot passada la situació de risc, atendre els mitjans de comunicació social, donar-los la informació necessària, orientar-los en la recerca d'informació i corregir les informacions errònies.

	<ul style="list-style-type: none"> » Emergència • Difondre en nom del Director la declaració d'Emergència del DUPROCIM. • Preparar i difondre els missatges d'informació a la població durant la situació d'emergència: <ul style="list-style-type: none"> - Sobre el risc i sobre les mesures d'autoprotecció. - Sobre les mesures que s'estan prenent per resoldre la situació i per mantenir els subministraments essencials. • Recollir i difondre la informació sobre la situació de risc, en coordinació amb el Gabinet de Premsa del CECAT • Control del llistat de persones evacuades i/o confinades i lloc on estan ubicades, a través del Grup Local Logístic i d'Acollida. • Si cal vetllar per la constitució d'un punt d'informació a la població i als mitjans de comunicació, amb informació de la ubicació dels afectats i amb informació contrastada i autoritzada sobre el sinistre i els mitjans que s'han disposat per resoldre'l. • Difondre en nom del Director la desactivació del Pla. • Passada l'emergència, atendre els mitjans de comunicació social, donar-los la informació necessària, orientar-los en la recerca d'informació i corregir les informacions errònies
--	--

TIPUS D'EMERGENCIA	Funcions
RISC 10: AERONAUTIC	<ul style="list-style-type: none"> • Ha de contactar amb l'alcalde. Ha de demanar-li informació i instruccions. Si l'alcalde constitueix el CECOPAL, ha de desplaçar-s'hi. • Ha d'activar directament o a través del CRA el Gabinet d'Informació. • Centralitzar, coordinar i preparar la informació que rep del Comitè d'Emergència, sobre l'emergència i facilitar-la a la població, als grups actuant o a d'altres administracions a través dels mitjans de comunicació. S'inclou aquí tant la informació destinada a adoptar mesures de protecció (difusió de les ordres i recomanacions del Director del Pla) com la informació general sobre el succés. » Alerta • Difondre en nom del Director la declaració l'Alerta del DUPROCIM. • Difondre els consells d'autoprotecció adequats a la població durant la situació de risc. • Recollir i difondre la informació sobre la situació de risc, en coordinació amb el Gabinet de Premsa del CECAT • Difondre en nom del Director la desactivació del Pla. • Fins i tot passada la situació de risc, atendre els mitjans de comunicació social, donar-los la informació necessària, orientar-los en la recerca d'informació i corregir les informacions errònies. » Emergència • Difondre en nom del Director la declaració d'Emergència del DUPROCIM. • Preparar i difondre els missatges d'informació a la població durant la situació d'emergència: <ul style="list-style-type: none"> - Sobre el risc i sobre les mesures d'autoprotecció. - Sobre les mesures que s'estan prenent per resoldre la situació i per mantenir els subministraments essencials. • Recollir i difondre la informació sobre la situació de risc, en coordinació amb el Gabinet de Premsa del CECAT • Si s'escau, control del llistat de persones evacuades i/o confinades i lloc on estan ubicades, a través del Grup Local Logístic i d'Acollida. • Si cal vetllar per la constitució d'un punt d'informació a la població i als mitjans de comunicació, amb informació de la ubicació dels afectats i amb informació contrastada i autoritzada sobre el sinistre i els mitjans que s'han disposat per resoldre'l. • Difondre en nom del Director la desactivació del Pla. • Passada l'emergència, atendre els mitjans de comunicació social, donar-los la informació necessària, orientar-los en la recerca d'informació i corregir les informacions errònies.

TIPUS D'EMERGENCIA	Funcions
<p>RISC 11: SÍSMIC</p>	<ul style="list-style-type: none"> • Ha de contactar amb l'alcalde. Ha de demanar-li informació i instruccions. Si l'alcalde constitueix el CECOPAL, ha de desplaçar-s'hi. • Ha d'activar directament o a través del CRA el Gabinet d'Informació. <p><u>FUNCIONA / ACCIONS</u></p> <ul style="list-style-type: none"> • Centralitzar, coordinar i preparar la informació que rep del Comitè d'Emergència, sobre l'emergència i facilitar-la a la població, als grups actuants o a d'altres administracions a través dels mitjans de comunicació. S'inclou aquí tant la informació destinada a adoptar mesures de protecció (difusió de les ordres i recomanacions del Director del Pla) com la informació general sobre el succés. <p>» <u>Alerta</u></p> <ul style="list-style-type: none"> • Difondre en nom del Director la declaració d'Alerta del DUPROCIM. • Difondre els consells d'autoprotecció adequats a la població durant la situació de risc. • Recollir i difondre la informació sobre la situació de risc, en coordinació amb el Gabinet de Premsa del CECAT Difondre en nom del Director la desactivació del Pla. • Fins i tot passada la situació de risc, atendre els mitjans de comunicació social, donar-los la informació necessària, orientar-los en la recerca d'informació i corregir les informacions errònies. <p>» <u>Emergència</u></p> <ul style="list-style-type: none"> • Difondre en nom del Director la declaració d'Emergència del DUPROCIM. <ul style="list-style-type: none"> • Preparar i difondre els missatges d'informació a la població durant la situació d'emergència: <ul style="list-style-type: none"> - Sobre el risc i sobre les mesures d'autoprotecció. - Sobre les mesures que s'estan prenent per resoldre la situació i per mantenir els subministraments essencials. • Recollir i difondre la informació sobre la situació de risc, en coordinació amb el Gabinet de Premsa del CECAT • Control del llistat de persones evacuades i/o confinades i lloc on estan ubicades, a través del Grup Local Logístic i d'Acollida. • Si cal vetllar per la constitució d'un punt d'informació a la població i als mitjans de comunicació, amb informació de la ubicació dels afectats i amb informació contrastada i autoritzada sobre el sinistre i els mitjans que s'han disposat per resoldre'l. • Difondre en nom del Director la desactivació del Pla. • Passada l'emergència, atendre els mitjans de comunicació social, donar-los la informació necessària, orientar-los en la recerca d'informació i corregir les informacions errònies. • Avisar a la companyia subministradora de gas natural pel tancament, si escau, de subministrament de gas a la població per evitar incendis.

TIPUS D'EMERGENCIA	Funcions
<p>RISC 12: FUITA RADIOLÒGICA</p>	<ul style="list-style-type: none"> • Ha de contactar amb l'alcalde. Ha de demanar-li informació i instruccions. Si l'alcalde constitueix el CECOPAL, ha de desplaçar-s'hi, tot prenent les mesures preventives adients per a fer el desplaçament en condicions de seguretat. • Ha d'activar directament o a través del CRA el gabinet d'informació. <p><u>FUNCIONS / ACCIONS</u></p> <ul style="list-style-type: none"> • Centralitzar, coordinar i preparar la informació que rep del Comitè d'Emergència, sobre l'emergència i facilitar-la a la població, als grups actuants o a d'altres administracions a través dels mitjans de comunicació. S'inclou aquí tant la informació destinada a adoptar mesures de protecció (difusió de les ordres i recomanacions del director del pla) com la informació general sobre el succés. <p>» <u>Alerta</u></p> <ul style="list-style-type: none"> • Difondre en nom del director la declaració d'alerta del DUPROCIM.

	<ul style="list-style-type: none">• Difondre els consells d'autoprotecció adequats a la població durant la situació de risc.• Recollir i difondre la informació sobre la situació de risc, en coordinació amb el Gabinet de Premsa del CECAT• Difondre en nom del director la desactivació del pla.• Fins i tot passada la situació de risc, atendre els mitjans de comunicació social, donar-los la informació necessària, orientar-los en la recerca d'informació i corregir les informacions errònies. <p>» Emergència</p> <ul style="list-style-type: none">• Difondre en nom del director la declaració d'emergència del DUPROCIM. • Preparar i difondre els missatges d'informació a la població durant la situació d'emergència:<ul style="list-style-type: none">- Sobre el risc i sobre les mesures d'autoprotecció.- Sobre les mesures que s'estan prenent per resoldre la situació i per mantenir els subministraments essencials. • Recollir i difondre la informació sobre la situació de risc, en coordinació amb el Gabinet de Premsa del CECAT• Si s'escau, control del llistat de persones allunyades i/o confinades i lloc on estan ubicades, a través del grup local logistic i d'acollida.• Si cal vetllar per la constitució d'un punt d'informació a la població i als mitjans de comunicació, amb informació de la ubicació dels afectats i amb informació contrastada i autoritzada sobre el sinistre i els mitjans que s'han disposat per resoldre'l.• Difondre en nom del director la desactivació del pla.• Passada l'emergència, atendre els mitjans de comunicació social, donar-los la informació necessària, orientar-los en la recerca d'informació i corregir les informacions errònies
--	---

FITXA 08: PROTOCOL D'ACTUACIÓ PER A LA PERSONA RESPONSABLE DEL SUBGRUP SERVEIS BÀSICS DEL GRUP LOCAL LOGÍSTIC I D'ACOLLIDA

TIPUS D'EMERGENCIA	Funcions
<p>RISC 1: TRANSPORT DE VIATGERS PER FERROCARRIL</p>	<ul style="list-style-type: none"> • Ha de contactar amb l'alcalde. Ha de demanar-li informació i instruccions. Si l'Alcalde constitueix el CECOPAL, desplaçar-s'hi. • Ha d'activar directament o a través del CRA el Grup Local Logístic i d'Acollida. <p><u>ACCIONS PER A LES FUNCIONS LOGÍSTIQUES</u></p> <p><i>(Tant les necessàries per a la població com les que pugui sol·licitar el CCA per mitjà de l'alcalde.)</i></p> <p>Ha de quantificar, preveure i tenir localitzats els mitjans extraordinaris disponibles en el municipi, amb coordinació del grup Logístic i acollida.</p> <ul style="list-style-type: none"> • Ha de contactar amb el Grup Logístic del Pla FERROCAT per gestionar de mutu acord la demanda dels recursos necessaris, públics o privats, que es puguin obtenir al terme municipal i que figuren en el Document 6. • Ha de controlar l'ús dels recursos gestionats i el seu estat. • La demanda de recursos aliens al municipi s'ha de fer sempre des del CECAT <p><u>ACCIONS PER A LES FUNCIONS D'ACOLLIDA</u></p> <ul style="list-style-type: none"> • En cas d'evacuació, ha de determinar conjuntament amb l'alcalde, i el responsable del Grup Local d'Ordre, en funció de l'àrea a evacuar, el centre o els centres d'acollida, si s'escau . • Si s'escau, ha d'activar el/s centre/s d'acollida i el/s seu/s responsable/s <i>(consulteu el punt 6.1.4 del Document núm.6)</i>. • Si s'escau, s'ha de desplaçar al/s centre/s d'acollida l'equip d'acollida. • Si s'escau, ha de preveure, juntament amb el Grup Logístic del Pla FERROCAT, l'avituellament de centre d'acollida. • Si s'escau, ha de designar un responsable del/s centre/s d'acollida, que tindrà les següents funcions: <ul style="list-style-type: none"> - Portar el control nominal de les persones evacuades i/o acollides. - Transmetre les necessitats que puguin presentar-se. - Rebre i distribuir l'avituellament. • Si s'escau, ha de rebre els voluntaris ocasionals que es presentin. Ha d'anotar el seus noms en una llista. Si són necessaris, cal agrupar-los i integrar-los, segons la seva capacitat, en els grups locals actuants més adients. Si no són necessaris, cal comunicar-los que l'Ajuntament ja s'hi posarà en contacte quan necessiti la seva ajuda. • Si es necessiten voluntaris i no n'hi ha prous, d'acord amb l'alcalde, ha de demanar la participació de veïns del municipi. • Si s'escau, ha d'establir, juntament amb el Grup Logístic del Pla FERROCAT, el reforç de comunicacions del centre d'acollida. • Si s'escau, ha de mantenir contacte amb el CAP i organitzar, juntament amb el Grup Sanitari del Pla FERROCAT, possibles atencions en el/s centre/s d'acollida. • Donar recolzament als familiars de les víctimes, en cas que no disposin d'allotjament, o que necessitin fer un trasllat d'aquestes, etc.

TIPUS D'EMERGENCIA	Funcions
<p>RISC 2: EMERGENCIA PER ONADA DE CALOR</p>	<ul style="list-style-type: none"> • Ha de contactar amb l'alcalde. Ha de demanar-li informació i instruccions. Si l'Alcalde constitueix el CECOPAL, desplaçar-s'hi. • Ha d'activar directament o a través del CRA al Subgrup Serveis Bàsics del Grup Local Logístic i d'Acollida. <p><u>ACCIONS PER A LES FUNCIONS LOGÍSTIQUES</u></p> <ul style="list-style-type: none"> • La demanda de recursos aliens al municipi s'ha de fer sempre des del CECAT Ha de controlar l'ús dels recursos gestionats i el seu estat. • Detectar les situacions crítiques pel que fa als subministrament de serveis bàsics i coordinar l'estratègia de manteniment d'aquests (coordinació amb empreses de serveis d'aigua, d'electricitat, etc.)

	<ul style="list-style-type: none"> • En cas que sigui necessari, donar suport a la preparació de dispositius especials per fer front a un increment de la mortalitat • Proveir els mitjans necessaris per al restabliment de la normalitat un cop acabada l'emergència
--	--

TIPUS D'EMERGENCIA	Funcions
RISC 3: EMERGENCIA PER PANDEMIA	<ul style="list-style-type: none"> • Ha de contactar amb l'alcalde. Ha de demanar-li informació i instruccions. Si l'Alcalde constitueix el CECOPAL, desplaçar-s'hi. • Ha d'activar directament o a través del CRA el Grup Local Logístic i d'Acollida. <p><u>ACCIONS PER A LES FUNCIONS LOGÍSTIQUES</u></p> <ul style="list-style-type: none"> • La demanda de recursos aliens al municipi s'ha de fer sempre des del CECAT • Col·laborar amb el Grup Sanitari en el subministrament de vacunes per subministrar a la població especialment vulnerable així com en el subministrament d'antivirals i antibiòtics per la població afectada • Establir sistemes complementaris alternatius de comunicacions on sigui necessari, com per exemple: facilitar terminals de telefonia mòbil als coordinadors i als responsables dels grups actuants • Assegurar la provisió de tots aquells recursos complementaris que la Direcció del Pla i els Grups d'Actuació necessitin per a complir les seves respectives missions i assegurar també la mobilització d'aquests mitjans. • Detectar les situacions crítiques pel que fa als subministrament de serveis bàsics i coordinar l'estratègia de manteniment d'aquests (coordinació amb empreses de serveis d'aigua, d'electricitat, etc.) • En cas que sigui necessari, donar suport a la preparació de dispositius especials per fer front a un increment de la mortalitat • En un escenari en el que calgui establir mesures de quarantena per contenir la propagació de l'agent causant de la pandèmia, el Grup Logístic té com a funció, col·laborar en el subministrament de béns bàsics a aquells grups de població que hagin de donar compliment a mesures de quarantena en centres diferents dels seus domicilis. • Proveir els mitjans necessaris per al restabliment de la normalitat un cop acabada l'emergència

TIPUS D'EMERGENCIA	Funcions
RISC 5: VENTADES	<ul style="list-style-type: none"> • Ha de contactar amb l'alcalde. Ha de demanar-li informació i instruccions. Si l'Alcalde constitueix el CECOPAL, desplaçar-s'hi. • Ha d'activar directament o a través del CRA el Grup Local Logístic i d'Acollida. <p><u>ACCIONS PER A LES FUNCIONS LOGÍSTIQUES</u></p> <ul style="list-style-type: none"> • La demanda de recursos aliens al municipi s'ha de fer sempre des del CECAT • Ha de controlar l'ús dels recursos gestionats i el seu estat.

TIPUS D'EMERGENCIA	Funcions
RISC 6: SECTOR QUIMIC	<ul style="list-style-type: none"> • Ha de contactar amb l'Alcalde. Ha de demanar-li informació i instruccions. Si l'Alcalde constitueix el CECOPAL, desplaçar-s'hi, tot prenent les mesures preventives adients per a fer el desplaçament en condicions de seguretat. • Ha d'activar directament o a través del CRA el Grup Local Logístic i d'Acollida. <p><u>ACCIONS PER A LES FUNCIONS LOGÍSTIQUES</u></p> <p><i>(Tant les necessàries per a la població com les que pugui sol·licitar el CCA per mitjà de l'alcalde.)</i></p> <ul style="list-style-type: none"> • Ha de contactar amb el Grup Logístic del Pla PLASEQCAT, per gestionar de mutu acord

	<p>la demanda dels recursos necessaris, públics o privats, que es puguin obtenir al terme municipal i que figuren en el directori telefònic dels annexos generals que acompanya aquest document.</p> <ul style="list-style-type: none"> • Ha de controlar l'ús dels recursos gestionats i el seu estat. • La demanda de recursos aliens al municipi s'ha de fer sempre des del CECAT <p>• <u>ACCIONS PER A LES FUNCIONS LOGÍSTIQUES</u></p> <ul style="list-style-type: none"> • Donar recolzament als familiars de les víctimes, en cas que no disposin d'allotjament, o que necessitin fer un trasllat d'aquestes, etc. <p>Funcions específiques per tipus d'accident:</p> <ul style="list-style-type: none"> • Accident a l'empresa Dabeer (núvol tòxic de cianur d'hidrogen categoria 3B). <ul style="list-style-type: none"> - Suport telefònic al grup d'ordre i avisos a la població. - Actuaran posant tanques als controls d'accessos. - Requereixen de màscara antigàs. • Accident a l'empresa Preval (Incendi i explosió (BLEVE) per gasos líquats inflamables categoria 2) <ul style="list-style-type: none"> - Creació del CEE en l'encreuament de l'avinguda del Castell de Barberà amb carrer del Casal de Santa Coloma. - Acollida dels treballadors evacuats i dels ferits. - Punt d'acollida dels familiars a l'Ajuntament de Barberà del Vallès. - Actuaran posant tanques als controls d'accessos.
--	---

TIPUS D'EMERGENCIA	Funcions
RISC 7: INUNDACIONS	<ul style="list-style-type: none"> • Ha de contactar amb l'alcalde. Ha de demanar-li informació i instruccions. Si l'Alcalde constitueix el CECOPAL, desplaçar-s'hi. • Ha d'activar directament o a través del CRA el Grup Local Logístic i d'Acollida. <p><u>ACCIONS PER A LES FUNCIONS LOGÍSTIQUES</u></p> <p><i>(Tant les necessàries per a la població com les que pugui sol·licitar el CCA per mitjà de l'alcalde.)</i></p> <ul style="list-style-type: none"> • Ha de quantificar, preveure i tenir localitzats els mitjans extraordinaris disponibles en el municipi. • Ha de contactar amb el Grup Logístic del Pla INUNCAT per gestionar de mutu acord la demanda dels recursos necessaris, públics o privats, que es puguin obtenir al terme municipal i que figuren en el Document 6. • Ha de controlar l'ús dels recursos gestionats i el seu estat. <ul style="list-style-type: none"> • La demanda de recursos aliens al municipi s'ha de fer sempre des del CECAT • <u>ACCIONS PER A LES FUNCIONS D'ACOLLIDA</u> • En cas d'evacuació, ha de determinar conjuntament amb l'alcalde, i el responsable del Grup Local d'Ordre, en funció de l'àrea a evacuar, el centre o els centres d'acollida . • Ha d'activar el/s centre/s d'acollida i el/s seu/s responsable/s (<i>consulteu el punt 6.1.4 del document núm.6</i>). • Ha de desplaçar al/s centre/s d'acollida l'equip d'acollida. • Ha de preveure, juntament amb el Grup Logístic del Pla INUNCAT, l'avitallament de centre d'acollida. • Ha de designar un responsable del/s centre/s d'acollida, que tindrà les següents funcions: <ul style="list-style-type: none"> - Portar el control nominal de les persones evacuades i/o acollides. - Transmetre les necessitats que puguin presentar-se. - Rebre i distribuir l'avitallament. • Ha de rebre els voluntaris ocasionals que es presentin. Ha d'anotar el seus noms en una llista. Si són necessaris, cal agrupar-los i integrar-los, segons la seva capacitat, en els grups locals actuant més adients. Si no són necessaris, cal comunicar-los que l'Ajuntament ja s'hi posarà en contacte quan necessiti la seva ajuda. • Si es necessiten voluntaris i no n'hi ha prou, d'acord amb l'alcalde, ha de demanar la participació de veïns del municipi. • Ha d'establir, juntament amb el Grup Logístic del Pla INUNCAT, el reforç de

	<p>comunicacions del centre d'acollida.</p> <ul style="list-style-type: none"> • Ha de mantenir contacte amb el CAP i organitzar, juntament amb el Grup Sanitari del Pla INUNCAT, possibles atencions en el/s centre/s d'acollida.
--	---

TIPUS D'EMERGENCIA	Funcions
<p>RISC 8: TRANSPORT DE MERCADERIES PERILLOSES</p>	<ul style="list-style-type: none"> • Ha de contactar amb l'alcalde. Ha de demanar-li informació i instruccions. Si l'Alcalde constitueix el CECOPAL, desplaçar-s'hi. • Ha d'activar directament o a través del CRA el Grup Local Logístic i d'Acollida. <p><u>ACCIONS PER A LES FUNCIONS LOGÍSTIQUES</u></p> <p><i>(Tant les necessàries per a la població com les que pugui sol·licitar el CCA per mitjà de l'alcalde.)</i></p> <p>Ha de quantificar, preveure i tenir localitzats els mitjans extraordinaris disponibles en el municipi.</p> <ul style="list-style-type: none"> • Ha de contactar amb el Grup Logístic del Pla TRANSCAT per gestionar de mutu acord la demanda dels recursos necessaris, públics o privats, que es puguin obtenir al terme municipal i que figuren en el Document 6. • Ha de controlar l'ús dels recursos gestionats i el seu estat. • La demanda de recursos aliens al municipi s'ha de fer sempre des del <p>• <u>ACCIONS PER A LES FUNCIONS D'ACOLLIDA</u></p> <ul style="list-style-type: none"> • En cas d'evacuació, ha de determinar conjuntament amb l'alcalde, i el responsable del Grup Local d'Ordre, en funció de l'àrea a evacuar, el centre o els centres d'acollida, si s'escau . • Si s'escau, ha d'activar el/s centre/s d'acollida i el/s seu/s responsable/s <i>(consulteu el punt 6.1.4 del document núm.6)</i>. • Si s'escau, s'ha de desplaçar al/s centre/s d'acollida l'equip d'acollida. • Si s'escau, ha de preveure, juntament amb el Grup Logístic del Pla TRANSCAT, l'avituellament de centre d'acollida. • Si s'escau, ha de designar un responsable del/s centre/s d'acollida, que tindrà les següents funcions: <ul style="list-style-type: none"> - Portar el control nominal de les persones evacuades i/o acollides. - Transmetre les necessitats que puguin presentar-se. - Rebre i distribuir l'avituellament. • Si s'escau, ha de rebre els voluntaris ocasionals que es presentin. Ha d'anotar els seus noms en una llista. Si són necessaris, cal agrupar-los i integrar-los, segons la seva capacitat, en els grups locals actuant més adients. Si no són necessaris, cal comunicar-los que l'Ajuntament ja s'hi posarà en contacte quan necessiti la seva ajuda. • Si es necessiten voluntaris i no n'hi ha prous, d'acord amb l'alcalde, ha de demanar la participació de veïns del municipi. • Si s'escau, ha d'establir, juntament amb el Grup Logístic del Pla TRANSCAT, el reforç de comunicacions del centre d'acollida. • Si s'escau, ha de mantenir contacte amb el CAP i organitzar, juntament amb el Grup Sanitari del Pla TRANSCAT, possibles atencions en el/s centre/s d'acollida. • Donar recolzament als familiars de les víctimes, en cas que no disposin d'allotjament, o que necessitin fer un trasllat d'aquestes, etc. <p>Funcions específiques per tipus d'accident:</p> <p><u>Carretera N-150:</u></p> <p>HIPÒTESI 1: Accident a rotonda (ronda indústria-ronda de l'est amb N-150) de camió cisterna carregat amb 20 m³ de combustibles per a motors diesel o gasoil o oli mineral per a caldeu lleuger amb Nº ONU 1202.</p> <ul style="list-style-type: none"> • Acollida dels ferits i evacuats • Actuaran posant tanques als controls d'accessos. <p>HIPÒTESI 2: Accident a rotonda (Carrer de Juan de la Cierva amb N-150) de camió cisterna carregat amb 20 m³ de combustibles per a motors de gasolina, ONU 1203</p> <ul style="list-style-type: none"> • Acollida dels ferits i evacuats • Previsió d'acollida a les famílies • Actuaran posant tanques als controls d'accessos. <p><u>Autopista AP-7 i C-58</u></p>

	<p>HIPÒTESI 3: Accident a l'autopista AP-7 o C-58 al seu pas pel municipi de Barberà del Vallès.</p> <ul style="list-style-type: none"> • Acollida dels ferits i evacuats. • Actuaran posant tanques als punts de control d'accessos. <p>Ferrocarril.</p> <p>HIPÒTESI 4: Accident al ferrocarril al seu pas pel municipi de Barberà del Vallès.</p> <ul style="list-style-type: none"> • Acollida dels ferits i evacuats. • Actuaran posant tanques als punts de control d'accessos.
--	---

TIPUS D'EMERGENCIA	Funcions
RISC 9: NEVADES	<ul style="list-style-type: none"> • Ha de contactar amb l'alcalde i/o amb el coordinador municipal de l'emergència. Ha de demanar-li informació i instruccions. Si l'Alcalde constitueix el CECOPAL, desplaçar-s'hi. » Avís de risc de nevades intenses: avís i prealerta • Avisar els membres del grup local logístic i d'acollida. • Comprovar els mitjans i materials disponibles: <ul style="list-style-type: none"> - Fer la previsió del material fundent que pot necessitar en cas de materialitzar-se les nevades previstes. Recollir aquest material i emmagatzemar-ho. - Fer la previsió del material lleuger i pesant de treball que pot ser necessari en cas de materialitzar-se les nevades previstes. També dels mitjans tècnics específics per al grup d'intervenció tal com pales llevaneus, excavadores, grues o altres apropiats per a treure la neu, per a posar fundents i per al rescat de persones. • Preveure quins equipaments municipals podrien destinar-se a l'acollida d'elements vulnerables evacuats, en cas necessari. • Revisar l'emmagatzematge de fundents. • Parlar amb el cap del grup d'ordre per recordar les rutes de neteja establertes al municipi i per a que estigui a punt les zones de distribució de sal, la senyalització dels punts més conflictius i per a que s'habilitin els aparcaments de vehicles, en cas de ser necessaris. » Alerta • Ha de contactar amb el director del Pla i/o amb el coordinador de l'emergència. Ha de demanar-li informació i instruccions. Si el director del Pla constitueix el CECOPAL, ha de desplaçar-s'hi. • Ha de contactar amb els actuants del grup i convocar-los a l'ajuntament. • Si està nevant, coordinar la neteges dels carrers i la distribució de la sal. • En cas que sigui necessari, donar suport als grups actuants pel que fa al material necessari perquè puguin fer les seves tasques. Per exemple: facilitar al grup local d'intervenció el material fundent, facilitar al personal de tots els grups les queviures necessàries i el combustible per als vehicles i les màquines, etc. • Preveure el material necessari per l'acollida d'elements vulnerables evacuats, en cas necessari. • En cas que sigui necessari, donar suport al grup sanitari en les tasques de transport de persones que necessiten atenció sanitària inajornable, per exemple: persones que han d'anar als hospitals a fer un tractament de diàlisi. • Preveure quines empreses poden proveir aigua en cas que hi hagi problemes amb la xarxa d'abastament públic o problemes de congelació de canonades. » Emergència 1 • Si està nevant, coordinar la neteges dels carrers i la distribució de la sal. • Procurar el manteniment del subministrament d'aliments, medicaments i serveis bàsics en general per a la població. • En cas que sigui necessari, donar suport al grup sanitari en les tasques de transport de persones que necessiten atenció sanitària inajornable, per exemple: persones que han d'anar als hospitals a fer un tractament de diàlisi. També donar suport al grup sanitari en les tasques de subministrament de medicaments. • Col·laborar amb la resta de grups actuants en les tasques de subministrament del material necessari per fer front a l'emergència. • En cas d'evacuació, preparar els llocs d'acollida i la seva gestió, així com tot el material necessari per a gestionar l'acollida: proveïment d'aliments, roba, medicaments, etc. • Preparar zones de refugi temporal i segur per a les persones de pas i donar-los roba d'abric, en cas de ser necessari. • Ha de designar un responsable del/s centre/s d'acollida, que tindrà les següents

	<p>funcions:</p> <ul style="list-style-type: none"> - Portar el control nominal de les persones evacuades i/o acollides. - Transmetre les necessitats que puguin presentar-se. - Rebre i distribuir l'avitualment. <ul style="list-style-type: none"> • Gestionar la recepció, l'avitualment i el control del voluntariat, tant del mateix municipi com de fora. Concretament, ha de rebre els voluntaris ocasionals que es presentin i ha d'anotar el seus noms en una llista. Si són necessaris, cal agrupar-los i integrar-los, segons la seva capacitat, en els grups locals actuant més adients. Si no són necessaris, cal comunicar-los que l'Ajuntament ja s'hi posarà en contacte quan necessiti la seva ajuda. <p>» Emergència 2</p> <ul style="list-style-type: none"> • Intensificar les tasques pròpies de l'emergència 1. • En cas que la situació ho requereixi, comunicar al director del Pla la necessitat de recursos externs al municipi per fer front a l'emergència.
--	---

TIPUS D'EMERGENCIA	Funcions
RISC 10: AERONAUTIC	<ul style="list-style-type: none"> • Ha de contactar amb l'alcalde. Ha de demanar-li informació i instruccions. Si l'Alcalde constitueix el CECOPAL, desplaçar-s'hi. • Ha d'activar directament o a través del CRA el Grup Local Logístic i d'Acollida. <p><u>ACCIONS PER A LES FUNCIONS LOGÍSTIQUES</u></p> <p><i>(Tant les necessàries per a la població com les que pugui sol·licitar el CCA per mitjà de l'alcalde.)</i></p> <p>Ha de quantificar, preveure i tenir localitzats els mitjans extraordinaris disponibles en el municipi</p> <ul style="list-style-type: none"> • Ha de contactar amb el Grup Logístic del Pla AEROCAT per gestionar de mutu acord la demanda dels recursos necessaris, públics o privats, que es puguin obtenir al terme municipal i que figuren en el Document 6. • Ha de controlar l'ús dels recursos gestionats i el seu estat. • La demanda de recursos aliens al municipi s'ha de fer sempre des del CECAT <p>• <u>ACCIONS PER A LES FUNCIONS D'ACOLLIDA</u></p> <ul style="list-style-type: none"> • En cas d'evacuació, ha de determinar conjuntament amb l'alcalde, i el responsable del Grup Local d'Ordre, en funció de l'àrea a evacuar, el centre o els centres d'acollida, si s'escau . • Si s'escau, ha d'activar el/s centre/s d'acollida i el/s seu/s responsable/s <i>(consulteu el punt 6.1.4 del Document núm.6)</i>. • Si s'escau, s'ha de desplaçar al/s centre/s d'acollida l'equip d'acollida. • Si s'escau, ha de preveure, juntament amb el Grup Logístic del Pla AEROCAT, l'avitualment de centre d'acollida. • Si s'escau, ha de designar un responsable del/s centre/s d'acollida, que tindrà les següents funcions: <ul style="list-style-type: none"> - Portar el control nominal de les persones evacuades i/o acollides. - Transmetre les necessitats que puguin presentar-se. - Rebre i distribuir l'avitualment. • Si s'escau, ha de rebre els voluntaris ocasionals que es presentin. Ha d'anotar el seus noms en una llista. Si són necessaris, cal agrupar-los i integrar-los, segons la seva capacitat, en els grups locals actuant més adients. Si no són necessaris, cal comunicar-los que l'Ajuntament ja s'hi posarà en contacte quan necessiti la seva ajuda. • Si es necessiten voluntaris i no n'hi ha prou, d'acord amb l'alcalde, ha de demanar la participació de veïns del municipi. • Si s'escau, ha d'establir, juntament amb el Grup Logístic del Pla AEROCAT, el reforç de comunicacions del centre d'acollida. • Si s'escau, ha de mantenir contacte amb el CAP i organitzar, juntament amb el Grup Sanitari del Pla AEROCAT, possibles atencions en el/s centre/s d'acollida. • Donar recolzament als familiars de les víctimes, en cas que no disposin d'allotjament, o que necessitin fer un trasllat d'aquestes, etc.

TIPUS D'EMERGENCIA	Funcions

<p>RISC 11: SÍSMIC</p>	<ul style="list-style-type: none"> • Ha de contactar amb l'alcalde. Ha de demanar-li informació i instruccions. Si l'Alcalde constitueix el CECOPAL, desplaçar-s'hi. • Ha d'activar directament o a través del CRA el Grup Local Logístic i d'Acollida. <p><u>ACCIONS PER A LES FUNCIONS LOGÍSTIQUES</u></p> <p><i>(Tant les necessàries per a la població com les que pugui sol·licitar el CECOPAL per mitjà de l'alcalde.)</i></p> <ul style="list-style-type: none"> • Ha de quantificar, preveure i tenir localitzats els mitjans extraordinaris disponibles en el municipi. • Ha de contactar amb el Grup Logístic del Pla SISMICAT, per gestionar de mutu acord la demanda dels recursos necessaris, públics o privats, que es puguin obtenir al terme municipal i que figuren en el Document 6. • Ha de controlar l'ús dels recursos gestionats i el seu estat. • La demanda de recursos aliens al municipi s'ha de fer sempre des del CECAT • Funcions específiques per hipòtesis considerades <p>Hipòtesi de sisme de intensitat VI</p> <p>Realitzarà les accions plantejades de forma general i, particularment:</p> <p>Es desplaçarà amb membres del grup local d'ordre (policia local) i del grup d'avaluació sísmica als edificis malmesos perquè aquests determinin la seva habitabilitat.</p> <p>Pintarà un cercle de pintura: verda pels edificis habitables, groga pels edificis en que es permet l'accés controlat dels veïns per treure les seves pertinences, vermella pels edificis afectats en perill, on no es permet l'accés.</p> <p>En aquest darrer cas, clausurarà la porta amb taulons una vegada l'edifici hagi estat evacuat.</p> <p>Hipòtesi de sisme de intensitat VIII</p> <p>Realitzarà les accions plantejades de forma general i, particularment:</p> <p>Es desplaçarà amb membres del grup local d'ordre (policia local) i del grup d'avaluació sísmica als edificis malmesos perquè aquests determinin la seva habitabilitat.</p> <p>Pintarà un cercle de pintura: verda pels edificis habitables, groga pels edificis en que es permet l'accés controlat dels veïns per treure les seves pertinences, vermella pels edificis afectats en perill, on no es permet l'accés.</p> <p>En aquest darrer cas, clausurarà la porta amb cinta plàstica de policia una vegada l'edifici hagi estat evacuat.</p> <p><u>ACCIONS PER A LES FUNCIONS D'ACOLLIDA</u></p> <ul style="list-style-type: none"> • En cas d'evacuació, ha de determinar conjuntament amb l'alcalde, i el responsable del Grup Local d'Ordre, en funció de l'àrea a evacuar, el centre o els centres d'acollida . • Ha d'activar el/s centre/s d'acollida i el/s seu/s responsable/s (<i>consulteu el punt 6.1.4 del Document núm.6</i>). • Ha de desplaçar al/s centre/s d'acollida l'equip d'acollida. • Ha de preveure, juntament amb el Grup Logístic del Pla SISMICAT, l'avituellament de centre d'acollida. • Ha de designar un responsable del/s centre/s d'acollida, que tindrà les següents funcions: <ul style="list-style-type: none"> - Portar el control nominal de les persones evacuades i/o acollides. - Transmetre les necessitats que puguin presentar-se. - Rebre i distribuir l'avituellament. • Ha de rebre els voluntaris ocasionals que es presentin. Ha d'anotar el seus noms en una llista. Si són necessaris, cal agrupar-los i integrar-los, segons la seva capacitat, en els grups locals actuant més adients. Si no són necessaris, cal comunicar-los que l'Ajuntament ja s'hi posarà en contacte quan necessiti la seva ajuda. • Si es necessiten voluntaris i no n'hi ha prous, d'acord amb l'alcalde, ha de demanar la participació de veïns del municipi. • Ha d'establir, juntament amb el Grup Logístic del Pla SISMICAT, el reforç de comunicacions del centre d'acollida. • Ha de mantenir contacte amb el CAP i organitzar, juntament amb el Grup Sanitari del Pla, possibles atencions en el/s centre/s d'acollida.
-------------------------------	--

	Funcions
--	-----------------

TIPUS D'EMERGENCIA	
<p>RISC 12: FUITA RADIOLOGICA</p>	<ul style="list-style-type: none"> • Ha de contactar amb l'alcalde. Ha de demanar-li informació i instruccions. Si l'Alcalde constitueix el CECOPAL, desplaçar-s'hi, tot prenent les mesures preventives adients per a fer el desplaçament en condicions de seguretat. • Ha d'activar directament o a través del CRA el grup local logístic i d'acollida. <p><u>ACCIONS PER A LES FUNCIONS LOGÍSTIQUES</u></p> <p><i>(Tant les necessàries per a la població com les que pugui sol·licitar el CCA per mitjà de l'alcalde.)</i></p> <ul style="list-style-type: none"> • Ha de quantificar, preveure i tenir localitzats els mitjans extraordinaris disponibles en el municipi en el Document 6. • Funcions específiques per tipus d'accident <p>Ritrama i Lajo i Rodríguez</p> <p>Ha de contactar amb el grup logístic del pla especial per a emergències radiològiques de Catalunya i el grup local d'ordre i avisos a la població per muntar el Centre de Comandament Avançat de l'emergència, a la rotonda superior a les empreses Ritrama i Lajo i Rodríguez (Avda Arraona-C/ Llobatera) per accident radiològic en qualsevol d'aquestes dues empreses (Veure, plànols 5 Elements de Risc del Document num.7)</p> <p>Paquet amb material radioactiu</p> <p>Ha de contactar amb el grup logístic del pla especial per a emergències radiològiques de Catalunya i el grup local d'ordre i avisos a la població per muntar el Centre de Comandament Avançat de l'emergència, en el lloc indicat pel responsable del grup d'ordre i avisos a la població en el cas de troballa d'un paquet amb material radiològic.</p> <ul style="list-style-type: none"> • Ha de contactar amb el grup logístic del pla especial per a emergències radiològiques de Catalunya, per gestionar de mutu acord la demanda dels recursos necessaris, públics o privats, que es puguin obtenir al terme municipal i que figuren en el directori telefònic dels annexos generals que acompanya aquest document. • Ha de controlar l'ús dels recursos gestionats i el seu estat. <ul style="list-style-type: none"> • La demanda de recursos aliens al municipi s'ha de fer sempre des del CECAT (Tel. 93 551 72 85). <p><u>ACCIONS PER A LES FUNCIONS LOGÍSTIQUES</u></p> <ul style="list-style-type: none"> • Donar recolzament als familiars de les víctimes, en cas que no disposin d'allotjament, o que necessitin fer un trasllat d'aquestes, etc.

NOTA: L'enllaç web dels consells d'autoprotecció de la pàgina de Protecció Civil de la Generalitat de Catalunya és:

https://interior.gencat.cat/ca/arees_dactuacio/proteccio_civil/consells_autoprot eccio_emergencia/

Document 6. Directori telefònic i catàleg de mitjans i recursos

6.1. Directori telefònic

6.1.1. ORGANIGRAMA MUNICIPAL DE L'EMERGÈNCIA

ORGANIGRAMA MUNICIPAL DE L'EMERGÈNCIA			
NOM I COGNOMS	CÀRREC HABITUAL	CÀRREC OPERATIU	TELÈFON
Francisco Javier Garcés Trillo	Alcalde	Director	
Substitut/a Alcalde	Alcalde/essa accidental	Substitut/a Director/a	
M ^o Teresa Colomer Mur	Regidora Protecció civil	Representant municipal Al Procicat	
Mònica Madueño Ferreiro	Regidora Serveis Generals i Serveis Públics	Substituta Representant municipal al Procicat	
Carles Lacoma Martínez	Tècnic Protecció civil	Coordinador municipal de l'emergència	
Ramon Galán Sánchez	Inspector de la Policia Local	Substitut Coordinador municipal	
Lluís Carol Andrés	Cap Àrea Drets i Ciutadania	Cap del grup local logístic i d'acollida (Responsable Acollida)	
Blai Fernández Calvo	Cap Secció Salut i Benestar Social	Substitut Cap del grup local logístic i d'acollida (Responsable Acollida	
Jordi Llonch Soler	Cap Àrea SSTT	Cap del grup local logístic i d'acollida (Responsable Logístic)	
Lorena López	Cap Espai públic i Sostinibilitat/	Substitut Cap del grup local logístic i d'acollida (Responsable Logístic)	
Isabel Charcos Gastón	Tècnica Serveis Territorials	Substituta Cap del Subgrup local Serveis Bàsics	
Ramon Galán Sánchez	Inspector de la Policia Local	Cap del grup local d'ordre i d'avisos a la població	

José Hervás Pérez	SOTSINSPECTOR DE LA POLICIA LOCAL	ubstitut Cap del grup local ordre i d'avisos a la població	
-------------------	--------------------------------------	---	--

NOTA: El telèfon 93 729 71 71 es troba vinculat al de la Policia Local, el qual permet la comunicació les 24 hores els 365 dies de l'any.

COMPOSICIÓ DELS GRUPS:

GRUP LOCAL D'INTERVENCIÓ			
CÀRREC OPERATIU	CÀRREC HABITUAL	NOM I COGNOMS	TELÈFON
No es disposa			

GRUP LOCAL SANITARI			
CÀRREC OPERATIU	CÀRREC HABITUAL	NOM I COGNOMS	TELÈFON
No es disposa			

GRUP LOCAL D'ORDRE I AVISOS A LA POBLACIÓ			
CÀRREC OPERATIU	CÀRREC HABITUAL	NOM I COGNOMS	TELÈFON
Cap del grup local d'ordre i d'avisos a la població	Inspector de la Policia Local	Ramon Galán Sánchez	
Substitut Cap del grup local d'ordre i d'avisos a la població	sotsinspector de la policia local	José Hervás Pérez	

El Grup d'ordre i avisos a la població es configura amb els membres de la Policia Local, amb 3 Ut Sergents; 6 Ut Caporals i 32 Ut Agents. La relació es la següent:

Jorge	Delgado López
Juan Manuel	Ramos Ruiz
Francisco José	Palma Egea
Pablo	Sánchez Segovia
Ernesto Miguel	Ruiz Pérez
Jose A.	Marchena López
Rafael	Méndez Vega
Jordi	Vaquero Magdaleno

David	Cortés López
Francisco	López Motos
Salvador	Chicano Porras
David	Vaquer Sanleandro
Daniel	Montesinos Ramirez
Antonio	Sánchez Moreno
Manuel	Calderiño Morales
José	Cayero Rodriguez
Ivan	Zubizarreta Palacio
Antonio	Galván Castells
Sancho	Sánchez Sánchez
Santiago	Ardila García
Rafael	García Morón
Felipe	Soriano Pérez
Jessica	Gosch Pérez
Alfonso	Luque
Lucio	Casado
Nicolas	Quintana
Alberto	Jimenez Sánchez
Francisco	Iznajar
Miguel	Chica
Baldomero	Barroso López
Ernesto Miguel	Ruíz Márquez
Jorge	Delgado López
Juan Manuel	Ramos Ruiz
Francisco José	Palma Gea
Pablo	Sánchez Segovia
José Antonio	Hervás Pérez
José Antonio	Marchena López
Rafael	Vega

Jordi	Vaquer Magdaleno
Baldomero	Barroso López

GRUP LOCAL LOGÍSTIC I ACOLLIDA			
CÀRREC OPERATIU	CÀRREC HABITUAL	NOM I COGNOMS	TELÈFON
Cap del grup local logístic i d'acollida	Cap Area SSTT / Cap Area Drets Civils i Ciutadania	Jordi Llonch Soler / Lluís Carol Andrés	
Substitut Cap del grup local logístic i d'acollida	Cap Espai Públic i sostenibilitat / Cap Secció Serveis Socials i Salut	Lorena López/ Blai Fernández Calvo	
Cap del Subgrup local logístic Serveis Bàsics	Cap Espai Públic i sostenibilitat	Lorena López	
Substituta Cap del Subgrup local logístic Serveis Bàsics	Tècnica de Serveis Territorials	Isabel Charcos Gastón	
Responsable de la Logística	Arquitecte Municipal Cap Espai Públic i sostenibilitat	Jordi Llonch Soler Substituta Lorena López	
Responsable d'Acollida	Cap d'Àrea Drets Civils i Ciutadania Cap de Secció Serveis Socials i Salut	Lluís Carol Andrés Substitut Blai Fernández Calvo	
Responsables Voluntariat Municipal Ocasional	Encarragats Municipals	Fran Romero Chacón Substitut Albert Aliaga Laveda	
Responsable de Associació de Voluntariat de Protecció Civil (AVPCBDV) Substitut Joan Vila Padró	President Associació	Emilio Garrote Pérez	
Responsable de serveis bàsics al municipi	Cap d'Espai Públic i Sostenibilitat Tècnica Serveis Territorials	Lorena López Isabel Charcos Gastón	

--	--	--	--

Diàriament, el Grups Logístic i acollida disposa d'un reten de 2 Ut (unitats), que es substitueix cada quinze dies i que han de ser localitzables les 24 hores durant la seva guàrdia. El contacte es realitza mitjançant **POLICIA LOCAL (Avda Verge Montserrat, 60)**. La relació del seu personal és la següent:

Encarregat de Brigada d'obres: Fran Romero Chacón Circumval·lació, 16

Encarregat de Vía Pública: Albert Aliaga Laveda Circumval·lació, 16

Encarregat de Jardineria: Jordi Serra Nonell Circumval·lació, 16

Personal de Brigada:

- Pedro Lara Martínez
- David Ruiz Segarra
- David Puiggali Janmech
- Juan José Pinilla Alvarez
- Roger Trigo Morell
- Daniel Aguilera Borbujo
- Cristian Martínez Montfort
- Juan Miguel Pastelero Bolsico
- Juan Carlos Hinojosa Fernández

- José Mª Agudo Horrillo
- Francisco González
- José Castro Silva
- Luis Garay Pérez
- Albert Reguant
- José Fuentes Roperó

- Marina Caldera Calveras
- Jordi Cueva Bernal
- Mohamed Benatia El Mahidi
- Xavier Vila Pujante
- Eduardo Balsera Aguililla
- Emili Guardi
- Antonio Robles Sillero
- Manuel Rodríguez Mesa
- José Alarcón Garcia

També dins del Grup Logístic i Acollida es disposa de l'Associació de Voluntariat de Protecció Civil de Barberà del Vallès (AVPCBDV) amb base c/Circumval·lació, 16 de Barbera del Vallès (email: avpcbdv.protecciocivil@gmail.com), amb les següents persones voluntàries:

Nº	Nom i Cognoms	Telèfon
V1	Joan Vila Padró	
V2	Emilio Garrote Pérez	
V3	Joan Ruz Gómez	

V4	Rafael Rico Pulido	
V5	Ramón Gómez Pan	
V6	M ^a Carmen Pérez Navarro	
V7	Alberto Parra Capilla	
V8	José María Albaladejo Alque	

GABINET D'INFORMACIÓ			
CÀRREC OPERATIU	CÀRREC HABITUAL	NOM I COGNOMS	TELÈFON
Cap gabinet d'informació i emissora Municipal	Secretària d'Alcaldia i Cap gabinet d'informació i emissora Municipal	Josep Robert	
Substituta Cap gabinet d'informació i emissora Municipal	Gabinet d'informació Municipal	Susana García	

REPRESENTANT MUNICIPAL AL PLA AUTONÒMIC			
CÀRREC OPERATIU	CÀRREC HABITUAL	NOM I COGNOMS	TELÈFON
Ma Teresa Colomer i Mur	Regidora Protecció civil	Representant municipal Procicat	
Mònica Madueño Ferreiro	Regidora Serveis Generals i Serveis Públics	Substituta Representant municipal al Procicat	

CONSELL ASSESSOR			
CÀRREC OPERATIU	CÀRREC HABITUAL	NOM I COGNOMS	TELÈFON
Coordinador municipal de l'emergència	Enginyer Tècnic Municipal	Carlos Lacoma Martínez	
Substitut	Inspector de la Policia Local	Ramón Galán Sánchez	

<p>Cap del grup local d'intervenció</p> <p>Cap de Regió Local Emergència</p>	<p>No es Disposa</p>		
<p>Cap del grup local sanitari</p>	<p>No es Disposa</p>		
<p>Cap del grup local logístic i d'acollida</p> <p>Substituts</p> <p>Lluís Camí Casellas/ Blai Fernández Calvo</p>	<p>Cap Area SSTT / Cap Area Drets Civils i Ciutadania</p> <p>Cap d'Espai Públic i Sostenibilitat</p> <p>Cap Secció Serveis Socials i Salut</p>	<p>Jordi Llonch Soler / Lluís Carol Andrés</p> <p>Lorena López/ Blai Fernández Calvo</p>	
<p>Cap del Subgrup local Serveis Bàsics</p> <p>Substituta</p>	<p>Cap d'Espai Públic i Sostenibilitat</p> <p>Tècnica Serveis Territorials</p>	<p>Lorena López</p> <p>Isabel Charcos Gastón</p>	
<p>Cap del grup local d'ordre i d'avisos a la població</p> <p>Substitut</p> <p>José Hervás Pérez</p>	<p>Inspector de la Policia Local</p> <p>SOTSINSPECTOR DE LA POLICIA LOCAL</p>	<p>Ramon Galán Sánchez</p> <p>José Hervás Pérez</p>	

NOTA: No es disposa de Xarxa Rescat.

6.1.2. CENTRES DE COORDINACIÓ I SERVEIS D'EMERGÈNCIA

<p>CENTRE RECEPTOR D'ALARMES (CRA)</p>	
<p>LOCALITZACIÓ</p>	<p>Policia Local</p>

ADREÇA	Av. Verge de Montserrat, 60
TELEFON	
FAX	
RECURSOS	Estructura de la Policia Local
ALTRES COMUNICACIONS	E-mail; Telèfon mòbil, Talky
CENTRE DE COORDINACIÓ MUNICIPAL (CECOPAL)	
LOCALITZACIÓ	Ajuntament de Barbera del Valles
ADREÇA	Av. Generalitat, 70 Passeig Dr. Moragas 224
TELEFON	
FAX	
RECURSOS	Despatx dotat amb ordinador i telèfon fix i mòbil
ALTRES COMUNICACIONS	E_mail: lacomamc@bdv.cat

CENTRES DE COORDINACIÓ I SERVEIS D'EMERGÈNCIA		
SERVEI	TELÈFON	FAX
Sistema d'emergències mèdiques (SEM)	112	
Bombers Generalitat	112	
Mossos d'Esquadra	112	
Policia Local	112 (93 719 00 90)	
CECAT		

6.1.3. CENTRES D'ACOLLIDA

CENTRES D'ACOLLIDA			
CODI	NOM	ADREÇA	TELÈFON
Ext01	Interpolar	Interpolar	
Ext02	Parc Central	Parc Central	

Ext03	Bosc Can Gorgs	Bosc can Gorgs	
Ext04	Bosc Cerdanya	Bosc Cerdanya	
Ext05	Camp Fútbol Romànica	Pge. Romànica, s/n	
Ext06	Camp Fútbol Can Serra	Bosc, 58	
Ext07	Camp Fútbol Can Llobet	Doctor Moragas, 268	
Int01	Hotel Campanile	Crta. Barcelona Km. 6,7	
Int02	Hotel Eurostar Barberà Parc	Crta. Barcelona Km. 6,7	
Int03	Hotel Eurostar Executive Parc	Marie Curie, 2	
Int04	Complex esportiu Can Llobet	Doctor Moragas, 268	
Int05	Complex esportiu Elisa Badia	Rda. Est, s/n	
Int06	Pavelló Municipal Can Serra	Doctor Moragas, 120	
Int07	Complex esportiu Maria Reverter	Maria Reverter, 80	

6.1.4. MITJANS DE COMUNICACIÓ

MITJANS DE COMUNICACIÓ		
DESCRIPCIÓ	LOCALITZACIÓ	TELÈFONS
Catalunya Ràdio	Avda. Diagonal, 614-616, Barcelona	
Ràdio Nacional d'Espanya	C. Roc Boronat, 127, Barcelona	
Ràdio local (Radio Barberà)	Manuel de Falla, 16, Barberà del Vallès	

6.1.5. MUNICIPIS VEÏNS

MUNICIPIS VEÏNS		
NOM MUNICIPI	TELÈFON AJUNTAMENT	TELÈFON POLICIA LOCAL
Badia del Vallès		
Cerdanyola del Vallès		
Ripollet		
Montcada i Reixac		
Santa Perpetua de Mogoda		
Sabadell		

6.2 Catàleg de mitjans i recursos

6.2.1 MITJANS I RECURSOS DE L'AJUNTAMENT

MITJANS I RECURSOS DE L'AJUNTAMENT		
NOM	PERSONA DE CONTACTE	DADES DE LOCALITZACIÓ
Encarregat de Brigada d'obres	Fran Romero Chacón	Circumval·lació, 16
Encarregat de Vía Pública	Albert Aliaga Laveda	Circumval·lació, 16
Encarregat de Jardineria	Jordi Serra Nonell	Circumval·lació, 16
Polícia Local	Ramón Galán Sánchez	Avda Verge Montserrat, 60

6.2.2 VEHICLES MUNICIPALS

VEHICLES MUNICIPALS				
TIPUS	MATRÍCULA	MODEL	DEPARTAMENT	PÀRKING
Furgoneta Gran	B-8813-MB	Furgoneta Mercedes	Brigada de Jardineria	Circumval·lació, 16
Motocicleta	E-1476-FVV	Moto Yamaha 125 cc	Brigada d'Obres i Vía Pública	Circumval·lació, 16
Cisterna 8.000 l	B-5369-OD	Camió Cuba	Brigada de Jardineria	Circumval·lació, 16
Furgoneta	E-1450-JGY	Nissan elèctric 5 places	Brigada d'Obres i Vía Pública	Circumval·lació, 16
Furgoneta	E-6014-KDJ	Nissan elèctric 2 places	Brigada de Jardineria	Circumval·lació, 16

Piaggio	B-3433-TX	Piaggio 2 places basculant	Brigada de Jardineria	Circumval·lació, 16
Furgoneta	B-7434-BNK	Fiat Scudo	Brigada d'Obres i Vía Pública	Circumval·lació, 16
Camió	E-2398-KCJ	Iveco 3 places basculant	Brigada de Jardineria	Circumval·lació, 16
Camió	E-2455-KCJ	Iveco 3 places basculant	Brigada de Jardineria	Circumval·lació, 16
Camió Grua	E-5871-BSL	Iveco Basculant	Brigada d'Obres i Vía Pública	Circumval·lació, 16
Camió	E-6642-KXS	Iveco 3 places basculant	Brigada d'Obres i Vía Pública	Circumval·lació, 16
Dumper	E-9622-GJZ	Dumper	Brigada d'Obres i Vía Pública	Circumval·lació, 16
Camió Tara inf. 3.500 Kg	E-6345-BGC	Camió Nissan	Brigada d'Obres i Vía Pública	Circumval·lació, 16
Camió Tara inf. 3.500 Kg	E-6356-BGC	Camió Nissan	Brigada de Jardineria	Circumval·lació, 16
Camió Tara inf. 3.500 Kg	E-2977-CZH	Nissan Cabstar TL 35/1	Brigada de Jardineria	Circumval·lació, 16
Furgoneta	E-7574-CYR	Renault Kangoo 1,2 Exp	Brigada d'Obres i Vía Pública	Circumval·lació, 16
Turisme	B-5923-UW	Fiat 600	Serveis Tècnics	Circumval·lació, 14
Turisme	E-8071-GTX	Seat Ibiza	Serveis Tècnics	Circumval·lació, 14
Furgoneta	E-6374-FSV	Citroën Jumper	Brigada d'Obres i Vía Pública	Circumval·lació, 16
Camió	E-6643-KXS	Iveco 3 places basculant	Brigada d'Obres i Vía Pública	Circumval·lació, 16
Furgoneta	E-1435-DBK	Citroën Jumpi 1,9	Brigada d'Obres i Vía Pública	Circumval·lació, 16
Furgoneta	E-0711-CZH	Fiat Ducato	Brigada d'Obres i Vía Pública	Circumval·lació, 16
Furgoneta	E-5270-GKP	Furgó Peugeot	Brigada de Jardineria	Circumval·lació, 16
Furgoneta	B-9661-KB	Renault 4	Brigada d'Obres i Vía Pública	Circumval·lació, 16
Turisme	E-2646-GYW	Seat Altea amb mampara	Policia Local	Verge Montserrat, 60
Turisme	Renting 4 anys E-2984-KSF	Seat Ateca amb mampara	Policia Local	Verge Montserrat, 60
Turisme	Renting 4 anys E-4616-KYF	Seat Ateca	Policia Local	Verge Montserrat, 60

Turisme	Renting 4 anys E-4617-KYF	Seat Ateca	Policia Local	Verge Montserrat, 60
Turisme	E-4629-CKD	Peugeot 307 Camuflat	Policia Local	Verge Montserrat, 60
Motocicleta	E-5597-DJS	Yamaha mod. Fazer 600 cc	Policia Local	Verge Montserrat, 60
Motocicleta	E-1471-FVV	Yamaha mod. X-max 250cc	Policia Local	Verge Montserrat, 60
Motocicleta	E-0276-GYS	Yamaha mod. X-max 250cc	Policia Local	Verge Montserrat, 60
Furgoneta	E-3062-GCK	Nissan Primastar	Policia Local	Verge Montserrat, 60
Carga Lateral Tara 15.955 Kg	E-1125-CZB	Compactador Iveco	Escombraries	Circumval·lació, 16
Carga Lateral	1142-HVH	AMS	Escombraries	Circumval·lació, 16
Carga Lateral	7181-FGK	OMB-ESCANIA	Escombraries	Circumval·lació, 16
Furgoneta	1837-HWV	Fiat Doblo	Escombraries	Circumval·lació, 16
Camió Volquet Tara 2.875 Kg	E-3166-GKV	Nissan Cabstar	Escombraries	Circumval·lació, 16
Camió Volquet Tara 2.875 Kg	E-3192-GKV	Nissan Cabstar	Escombraries	Circumval·lació, 16
Camió Volquet Tara 2.875 Kg	E-3203-GKV	Nissan Cabstar	Escombraries	Circumval·lació, 16
Furgoneta	1805-HWV	Fiat Doblo	Escombraries	Circumval·lació, 16
Carga Convencional Tara 11.470 Kg	E-3198-GKV	Compactador Iveco	Escombraries	Circumval·lació, 16
Hidronetejado ra Tara 1.885 Kg	E-8640-BGN	Nissan Cabstar	Escombraries	Circumval·lació, 16
Fregadora 3.320 Kg	E-9443-BFL	Fregadora CMAR KRAMER	Neteja Viària	Circumval·lació, 16
Cisterna 10.000 l	E-3185-GKV	Camió Cuba Iveco	Neteja Viària	Circumval·lació, 16
Escombradora d'arrosegament	E-6827-BHC	Escombradora Dulevo 5011	Neteja Viària	Circumval·lació, 16
Escombradora d'arrosegament	E-6829-BHC	Escombradora Dulevo 5011	Neteja Viària	Circumval·lació, 16
Escombradora	E-2812-HD	Ravo Serie 5/540D CD E6	Neteja Viària	Circumval·lació, 16

Escombradora autopropulsada a 2.500 Kg	E-1870-BHD	Bucher CitY Cat 2020	Neteja Viària	Circumval·lació, 16
Furgoneta	5528-KYD	E-Porter Benzina	Neteja Viària	Circumval·lació, 16
Furgoneta	5535-KYD	E-Porter Benzina	Neteja Viària	Circumval·lació, 16
Furgoneta	5529-KYD	E-Porter Benzina	Neteja Viària	Circumval·lació, 16
Furgoneta	5531-KYD	E-Porter Benzina	Neteja Viària	Circumval·lació, 16
Furgoneta	5532-KYD	E-Porter Benzina	Neteja Viària	Circumval·lació, 16
Furgoneta	5533-KYD	E-Porter Benzina	Neteja Viària	Circumval·lació, 16
Furgoneta	5920-KYB	Nissan E-NV200 FG	Neteja Viària	Circumval·lació, 16
Furgoneta	5933-KYB	Nissan E-NV200 FG	Neteja Viària	Circumval·lació, 16
Turisme 2 Ut places	--	Vehícle Elèctric	Serveis Tècnics	Circumval·lació, 14
Vehícle 4x4	1011-GSK	IVECO mod. Massif	Associació Voluntariat de Protecció Civil de Barberà del Vallès (AVPCBDV)	Circumval·lació, 14

6.2.3 XARXA D'HIDRANTS MUNICIPAL

XARXA D'HIDRANTS MUNICIPAL		
NÚMERO	TIPUS	CARRER
H1	Tipus: Aeri Sortida: Racor BCN 70/45 Diàmetre: 80 mm	C/ Mas Mtjans, 59
H2	Tipus: Aeri Sortida: Racor BCN 70/45 Diàmetre: 80 mm	C/ Mas Mtjans, 39
H3	Tipus: Aeri Sortida: Racor BCN 100/70 Diàmetre: 100 mm	C/ Mas Mitjans, 13
H4	Tipus: Aeri Sortida: Racor BCN 70/45 Diàmetre: 80 mm	Pl. Madrid / C/ Cerdanya
H5	Tipus: Aeri Sortida: Racor BCN 70/45 Diàmetre: 80 mm	C/ Moianès, 3
H6	Tipus: Aeri Sortida: Racor BCN 70/45 Diàmetre: 80 mm	C/ Tibidabo, 12

H7	Tipus: Aeri Sortida: Racor BCN 70/45 Diàmetre: 80 mm	Pl. de Roma / C/ Artesa de Segre, 2
H8	Tipus: Aeri Sortida: Racor BCN 70/45 Diàmetre: 80 mm	C/ Ripollès, 27
H9	Tipus: Aeri Sortida: Racor BCN 70/45 Diàmetre: 80 mm	C/ Ripollès, 20 / C/ Tortosa, 16
H10	Tipus: Aeri Sortida: Racor BCN 100/70 Diàmetre: 100 mm	C/ Urgell, 20
H11	Tipus: Aeri Sortida: Racor BCN 100/70 Diàmetre: 100 mm	C/ Urgell, 8
H12	Tipus: Aeri Sortida: Racor BCN 70/45 Diàmetre: 80 mm	C/ Ripollès, 7
H13	Tipus: Aeri Sortida: Racor BCN 100/70 Diàmetre: 100 mm	C/ Llobregat, 24
H14	Tipus: Aeri Sortida: Racor BCN 100/70 Diàmetre: 100 mm	C/ Urgell, 31
H15	Tipus: Aeri Sortida: Racor BCN 70/45 Diàmetre: 80 mm	C/ Pedraforca, 24
H16	Tipus: Aeri Sortida: Racor BCN 70/45 Diàmetre: 80 mm	C/ Pedraforca, 2
H17	Tipus: Aeri Sortida: Racor BCN 100/70 Diàmetre: 100 mm	C/ Urgell, 9
H18	Tipus: Aeri Sortida: Racor BCN 100/70 Diàmetre: 100 mm	C/ Tibidabo, 30
H19	Tipus: Aeri Sortida: Racor BCN 70/45 Diàmetre: 80 mm	C/ Penedès, 9 / C/ Pirineus
H20	Tipus: Aeri Sortida: Racor BCN 100/70 Diàmetre: 100 mm	C/ Tibidabo, 56
H21	Tipus: Aeri Sortida: Racor BCN 70/45 Diàmetre: 80 mm	C/ Empordà, 9 / C/ Pirineus
H22	Tipus: Aeri Sortida: Racor BCN 100/70 Diàmetre: 100 mm	C/ Tibidabo, 76
H23	Tipus: Aeri Sortida: Racor BCN 70/45 Diàmetre: 80 mm	C/ Aneto, 8 / Pl. Vallès
H24	Tipus: Aeri Sortida: Racor BCN 70/45 Diàmetre: 80 mm	C/ Pirineus, 57
H25	Tipus: Aeri Sortida: Racor BCN 100/70 Diàmetre: 100 mm	C/ Aneto, 19
H26	Tipus: Aeri Sortida: Racor BCN 100/70 Diàmetre: 100 mm	C/ Cadí, 1
H27	Tipus: Aeri Sortida: Racor BCN 100/70 Diàmetre: 100 mm	Estació RENFE

H28	Tipus: Aeri Sortida: Racor BCN 100/70 Diàmetre: 100 mm	Av. Generalitat, 40 / Vg. De Montserrat
H29	Tipus: Aeri Sortida: Racor BCN 100/70 Diàmetre: 100 mm	Av. Vg. De Montserrat, 133
H30	Tipus: Aeri Sortida: Racor BCN 100/70 Diàmetre: 100 mm	Av. Vg. De Montserrat, 171
H31	Tipus: Aeri Sortida: Racor BCN 100/70 Diàmetre: 100 mm	C/ Joan Alcover, 24
H32	Tipus: Aeri Sortida: Racor BCN 100/70 Diàmetre: 100 mm	Psg. Dr. Moragas, 110
H33	Tipus: Aeri Sortida: Racor BCN 100/70 Diàmetre: 100 mm	Psg. Dr. Moragas, 128
H34	Tipus: Aeri Sortida: Racor BCN 100/70 Diàmetre: 100 mm	Psg. Dr. Moragas, 166
H35	Tipus: Aeri Sortida: Racor BCN 100/70 Diàmetre: 100 mm	C/ Joan Alcover, 40
H36	Tipus: Aeri Sortida: Racor BCN 100/70 Diàmetre: 100 mm	Crta. Barcelona, 81
H37	Tipus: Aeri Sortida: Racor BCN 100/70 Diàmetre: 100 mm	C/ Abat Oliba, 19
H38	Tipus: Aeri Sortida: Racor BCN 70/45 Diàmetre: 80 mm	C/ joan d' Austria, 43 / C/ Consell de Cent
H39	Tipus: Aeri Sortida: Racor BCN 100/70 Diàmetre: 100 mm	C/ Pau Casals, 29
H40	Tipus: Aeri Sortida: Racor BCN 70/45 Diàmetre: 80 mm	C/ Joan D' Austria, 57 / Crta. Barcelona, 115
H41	Tipus: Aeri Sortida: Racor BCN 70/45 Diàmetre: 80 mm	Crta. Barcelona, 139
H42	Tipus: Aeri Sortida: Racor BCN 100/70 Diàmetre: 100 mm	Ro Urgell, 73
H43	Tipus: Aeri Sortida: Racor BCN 100/70 Diàmetre: 100 mm	Ro Urgell, 81
H44	Tipus: Aeri Sortida: Racor BCN 100/70 Diàmetre: 100 mm	C/ Consell de Cent, 16
H45	Tipus: Aeri Sortida: Racor BCN 100/70 Diàmetre: 100 mm	C/ Grugliasco, 2
H46	Tipus: Aeri Sortida: Racor BCN 100/70 Diàmetre: 100 mm	C/ Marquesos de Barberà, 77
H47	Tipus: Aeri Sortida: Racor BCN 100/70 Diàmetre: 100 mm	Psg. Dr. Moragas, 217
H48	Tipus: Aeri Sortida: Racor BCN 100/70 Diàmetre: 100 mm	Psg. Dr. Moragas, 187

H49	Tipus: Aeri Sortida: Racor BCN 100/70 Diàmetre: 100 mm	C/ Consell de Cent, 41
H50	Tipus: Aeri Sortida: Racor BCN 100/70 Diàmetre: 100 mm	C/ Pere Sanfeliu, 40 / Crta. Bcn 165
H51	Tipus: Aeri Sortida: Racor BCN 100/70 Diàmetre: 100 mm	Psg. Dr. Moragas, 204
H52	Tipus: Aeri Sortida: Racor BCN 100/70 Diàmetre: 100 mm	C/ Consell de Cent, 69
H53	Tipus: Soterrat Sortida: Racor BCN 100/70 Diàmetre: 100 mm	Crta. Barcelona, 189
H54	Tipus: Aeri Sortida: Racor BCN 100/70 Diàmetre: 100 mm	Psg. Dr. Moragas, 238
H55	Tipus: Aeri Sortida: Racor BCN 100/70 Diàmetre: 100 mm	Psg. Dr. Moragas, 264
H56	Tipus: Aeri Sortida: Racor BCN 100/70 Diàmetre: 100 mm	C/ Pintor Fortuny, 131
H57	Tipus: Aeri Sortida: Racor BCN 100/70 Diàmetre: 100 mm	Crta. Barcelona, 297
H58	Tipus: Aeri Sortida: Racor BCN 100/70 Diàmetre: 100 mm	Pstge. Arquimedes, S/N
H59	Tipus: Aeri Sortida: Racor BCN 100/70 Diàmetre: 100 mm	Pstge. Arquimedes, S/N
H60	Tipus: Aeri Sortida: Racor BCN 100/70 Diàmetre: 100 mm	C/ Arquimedes, 14
H61	Tipus: Aeri Sortida: Racor BCN 100/70 Diàmetre: 100 mm	Ro Unió S/N
H62	Tipus: Aeri Sortida: Racor BCN 100/70 Diàmetre: 100 mm	C/ Arquimedes, 1 / C/ Marconi
H63	Tipus: Aeri Sortida: Racor BCN 100/70 Diàmetre: 100 mm	C/ Arquimedes / Crta. Barcelona
H64	Tipus: Aeri Sortida: Racor BCN 100/70 Diàmetre: 100 mm	C/ Marconi, 30
H65	Tipus: Aeri Sortida: Racor BCN 100/70 Diàmetre: 100 mm	Ro. Santa María, 55
H66	Tipus: Aeri Sortida: Racor BCN 100/70 Diàmetre: 100 mm	Ro Santa maría, 59
H67	Tipus: Aeri Sortida: Racor BCN 100/70 Diàmetre: 100 mm	C/ Marie Curie / C/ Marconi
H68	Tipus: Aeri Sortida: Racor BCN 100/70 Diàmetre: 100 mm	C/ Josep M ^a de Segarra, 1-3
H69	Tipus: Aeri Sortida: Racor BCN 100/70 Diàmetre: 100 mm	C/ Circumval.lació, 20

H70	Tipus: Aeri Sortida: Racor BCN 100/70 Diàmetre: 100 mm	C/ Circumval.lació, 2
H71	Tipus: Aeri Sortida: Racor BCN 100/70 Diàmetre: 100 mm	C/ Marie Curie, 26
H72	Tipus: Aeri Sortida: Racor BCN 70/45 Diàmetre: 80 mm	Ro. Santa maría, 81
H73	Tipus: Aeri Sortida: Racor BCN 70/45 Diàmetre: 80 mm	C/ Edison/ Marconi
H74	Tipus: Aeri Sortida: Racor BCN 100/70 Diàmetre: 100 mm	C/ Marie curie, 2b
H75	Tipus: Aeri Sortida: Racor BCN 100/70 Diàmetre: 100 mm	C/ Marconi, 1f
H76	Tipus: Aeri Sortida: Racor BCN 100/70 Diàmetre: 100 mm	Ro. Industria, 1
H77	Tipus: Aeri Sortida: Racor BCN 100/70 Diàmetre: 100 mm	C/ Bosc S/N / Pl. de la Habana
H78	Tipus: Aeri Sortida: Racor BCN 100/70 Diàmetre: 100 mm	C/ Monturiol 1-J
H79	Tipus: Aeri Sortida: Racor BCN 100/70 Diàmetre: 100 mm	C/ Bosc, 45
H80	Tipus: Aeri Sortida: Racor BCN 100/70 Diàmetre: 100 mm	C/ Monturiol 3-D
H81	Tipus: Soterrat Sortida: Racor BCN 100/70 Diàmetre: 100 mm	C/ Juan de la Cierva, 22
H82	Tipus: Soterrat Sortida: Racor BCN 100/70 Diàmetre: 100 mm	C/ Juan de la Cierva, 32
H83	Tipus: Soterrat Sortida: Racor BCN 100/70 Diàmetre: 100 mm	C/ Juan de la Cierva, 38
H84	Tipus: Soterrat Sortida: Racor BCN 100/70 Diàmetre: 100 mm	Ro. Santa María, 213
H85	Tipus: Soterrat Sortida: Racor BCN 100/70 Diàmetre: 100 mm	Parc Europa
H86	Tipus: Aeri Sortida: Racor BCN 100/70 Diàmetre: 100 mm	Crta. Barcelona, 274
H87	Tipus: Aeri Sortida: Racor BCN 100/70 Diàmetre: 100 mm	C/ Juan de la Cierva, 13
H88	Tipus: Aeri Sortida: Racor BCN 100/70 Diàmetre: 100 mm	C/ Tierno Galván, 35
H89	Tipus: Aeri Sortida: Racor BCN 100/70 Diàmetre: 100 mm	Crta. Barcelona, 296
H90	Tipus: Aeri Sortida: Racor BCN 100/70 Diàmetre: 100 mm	Crta. Barcelona / Ronda

H91	Tipus: Aeri Sortida: Racor BCN 100/70 Diàmetre: 100 mm	Ro. Santa María, 275
H92	Tipus: Aeri Sortida: Racor BCN 100/70 Diàmetre: 100 mm	Parc de Can Amiguè
H93	Tipus: Aeri Sortida: Racor BCN 100/70 Diàmetre: 100 mm	C/ Nàpols, 52
H94	Tipus: Aeri Sortida: Racor BCN 100/70 Diàmetre: 100 mm	C/ Nàpols, 38
H95	Tipus: Aeri Sortida: Racor BCN 100/70 Diàmetre: 100 mm	C/ Nàpols, 2
H96	Tipus: Aeri Sortida: Racor BCN 100/70 Diàmetre: 100 mm	C/ Cantàbria, 15
H97	Tipus: Aeri Sortida: Racor BCN 100/70 Diàmetre: 100 mm	C/ Estoril / Ro. Pau Vila
H98	Tipus: Aeri Sortida: Racor BCN 100/70 Diàmetre: 100 mm	Dipòsit Nicolàs
H99	Tipus: Aeri Sortida: Racor BCN 100/70 Diàmetre: 100 mm	C/ Basilea / C/ Circumval.lació
H100	Tipus: Aeri Sortida: Racor BCN 100/70 Diàmetre: 100 mm	Ro. Santa María, 184
H101	Tipus: Soterrat Sortida: Racor BCN 100/70 Diàmetre: 100 mm	C/ Monturiol, 40
H102	Tipus: Aeri Sortida: Racor BCN 100/70 Diàmetre: 100 mm	C/ Lisboa, 2
H103	Tipus: Aeri Sortida: Racor BCN 100/70 Diàmetre: 100 mm	C/ Monturiol, 5
H104	Tipus: Aeri Sortida: Racor BCN 100/70 Diàmetre: 100 mm	C/ Circumval.lació, 39
H105	Tipus: Aeri Sortida: Racor BCN 100/70 Diàmetre: 100 mm	C/ Lisboa, 12
H106	Tipus: Aeri Sortida: Racor BCN 100/70 Diàmetre: 100 mm	C/ Lisboa, 30
H107	Tipus: Aeri Sortida: Racor BCN 100/70 Diàmetre: 100 mm	C/ Circumval.lació, 73
H108	Tipus: Aeri Sortida: Racor BCN 100/70 Diàmetre: 100 mm	Ro. Santa María, 256
H109	Tipus: Aeri Sortida: Racor BCN 100/70 Diàmetre: 100 mm	C/ Circumval.lació, 2
H110	Tipus: Aeri Sortida: Racor BCN 100/70 Diàmetre: 100 mm	Ro. Santa María, 297
H111	Tipus: Aeri Sortida: Racor BCN 100/70 Diàmetre: 100 mm	Crta. Barcelona, 306 (Mitjana)

H112	Tipus: Aeri Sortida: Racor BCN 100/70 Diàmetre: 100 mm	Crta. Barcelona, 342 (Mitjana)
H113	Tipus: Aeri Sortida: Racor BCN 100/70 Diàmetre: 100 mm	C/ Pla dels Avellaners
H114	Tipus: Aeri Sortida: Racor BCN 100/70 Diàmetre: 100 mm	C/ Llobateres
H115	Tipus: Aeri Sortida: Racor BCN 70/45 Diàmetre: 80 mm	C/ Altimira
H116	Tipus: Aeri Sortida: Racor BCN 100/70 Diàmetre: 100 mm	C/ Serra Salut
H117	Tipus: Aeri Sortida: Racor BCN 100/70 Diàmetre: 100 mm	C/ Gorgs Lledó
H118	Tipus: Aeri Sortida: Racor BCN 100/70 Diàmetre: 100 mm	C/ Bellvei
H119	Tipus: Aeri Sortida: Racor BCN 100/70 Diàmetre: 100 mm	Avda.Can Salvatella
H120	Tipus: Aeri Sortida: Racor BCN 100/70 Diàmetre: 100 mm	C/ Bosc, 113
H113	Tipus: Aeri Sortida: Racor BCN 100/70 Diàmetre: 100 mm	C/ Circumval.lació
H114	Tipus: Aeri Sortida: Racor BCN 100/70 Diàmetre: 100 mm	Avda. de la Torre d'en Mateu
H115	Tipus: Aeri Sortida: Racor BCN 70/45 Diàmetre: 80 mm	Ctra. Ripollet, 1
H116	Tipus: Aeri Sortida: Racor BCN 100/70 Diàmetre: 100 mm	Ctra. Ripollet, 26
H117	Tipus: Aeri Sortida: Racor BCN 100/70 Diàmetre: 100 mm	Ctra. Ripollet, 25-49
H118	Tipus: Aeri Sortida: Racor BCN 100/70 Diàmetre: 100 mm	Ctra. Ripollet, 25-49
H119	Tipus: Aeri Sortida: Racor BCN 100/70 Diàmetre: 100 mm	Ctra. Ripollet, 51
H120	Tipus: Aeri Sortida: Racor BCN 100/70 Diàmetre: 100 mm	Ctra. Ripollet, 83
H121	Tipus: Aeri Sortida: Racor BCN 100/70 Diàmetre: 100 mm	Ctra. Ripollet, 85
H122	Tipus: Aeri Sortida: Racor BCN 100/70 Diàmetre: 100 mm	Ctra. Ripollet, 85
H123	Tipus: Aeri Sortida: Racor BCN 100/70 Diàmetre: 100 mm	C/ del Torrent Tortuguer, 1-7
H124	Tipus: Aeri Sortida: Racor BCN 100/70 Diàmetre: 100 mm	C/ del Torrent Tortuguer, 23-33

H125	Tipus: Aeri Sortida: Racor BCN 100/70 Diàmetre: 100 mm	C/ del Torrent Tortuguer, 53
H126	Tipus: Aeri Sortida: Racor BCN 100/70 Diàmetre: 100 mm	C/ Bellvei, 1-9
H127	Tipus: Aeri Sortida: Racor BCN 100/70 Diàmetre: 100 mm	C/ Bellvei, 31-33
H128	Tipus: Aeri Sortida: Racor BCN 100/70 Diàmetre: 100 mm	C/ Bellvei, 59-65
H129	Tipus: Aeri Sortida: Racor BCN 100/70 Diàmetre: 100 mm	C/ Bellvei, 72-76
H130	Tipus: Aeri Sortida: Racor BCN 100/70 Diàmetre: 100 mm	C/ Mogoda, 25-27
H131	Tipus: Aeri Sortida: Racor BCN 100/70 Diàmetre: 100 mm	C/ Gorgs i Lledó, 45-53
H132	Tipus: Aeri Sortida: Racor BCN 100/70 Diàmetre: 100 mm	C/ Comadrán, 17
H133	Tipus: Aeri Sortida: Racor BCN 100/70 Diàmetre: 100 mm	Avda. de la Torre d'en Mateu, 75-77
H134	Tipus: Aeri Sortida: Racor BCN 100/70 Diàmetre: 100 mm	Avda. de la Torre d'en Mateu - Avda. Salvatella
H135	Tipus: Aeri Sortida: Racor BCN 100/70 Diàmetre: 100 mm	Avda. Salvatella, 6-20
H136	Tipus: Aeri Sortida: Racor BCN 100/70 Diàmetre: 100 mm	Avda. Salvatella, 41-49
H137	Tipus: Aeri Sortida: Racor BCN 100/70 Diàmetre: 100 mm	Avda. Salvatella, 59-61
H138	Tipus: Aeri Sortida: Racor BCN 100/70 Diàmetre: 100 mm	Avda. Salvatella, 90
H139	Tipus: Aeri Sortida: Racor BCN 100/70 Diàmetre: 100 mm	Avda. Salvatella, 85-97
H140	Tipus: Aeri Sortida: Racor BCN 100/70 Diàmetre: 100 mm	C/ Gorgs i Lledó, 65-77
H141	Tipus: Aeri Sortida: Racor BCN 100/70 Diàmetre: 100 mm	C/ Gorgs i Lledó, 70-78
H142	Tipus: Aeri Sortida: Racor BCN 100/70 Diàmetre: 100 mm	Passatge interior
H143	Tipus: Aeri Sortida: Racor BCN 100/70 Diàmetre: 100 mm	Passatge interior
H144	Tipus: Aeri Sortida: Racor BCN 100/70 Diàmetre: 100 mm	Passatge interior
H145	Tipus: Aeri Sortida: Racor BCN 100/70 Diàmetre: 100 mm	Passatge interior

H146	Tipus: Aeri Sortida: Racor BCN 100/70 Diàmetre: 100 mm	Passatge interior
H147	Tipus: Aeri Sortida: Racor BCN 100/70 Diàmetre: 100 mm	C/ Mogoda, 65-73
H148	Tipus: Aeri Sortida: Racor BCN 100/70 Diàmetre: 100 mm	Avda. de la Torre d'en Mateu, 66
H149	Tipus: Aeri Sortida: Racor BCN 100/70 Diàmetre: 100 mm	Avda. de la Torre d'en Mateu, 46-48
H150	Tipus: Aeri Sortida: Racor BCN 100/70 Diàmetre: 100 mm	C/ Cabanyes, 40-52
H151	Tipus: Aeri Sortida: Racor BCN 100/70 Diàmetre: 100 mm	C/ Cabanyes, 1-7
H152	Tipus: Aeri Sortida: Racor BCN 100/70 Diàmetre: 100 mm	C/ Gorgs i Lledó, 188-198
H153	Tipus: Aeri Sortida: Racor BCN 100/70 Diàmetre: 100 mm	C/ Gorgs i Lledó, 160-172
H154	Tipus: Aeri Sortida: Racor BCN 100/70 Diàmetre: 100 mm	C/ Gorgs i Lledó, 146-158
H155	Tipus: Aeri Sortida: Racor BCN 100/70 Diàmetre: 100 mm	Avda. de la Torre d'en Mateu, 137-155
H156	Tipus: Aeri Sortida: Racor BCN 100/70 Diàmetre: 100 mm	C/ Gorgs i Lledó, 118-122
H157	Tipus: Aeri Sortida: Racor BCN 100/70 Diàmetre: 100 mm	C/ Gorgs i Lledó, 104-110
H158	Tipus: Aeri Sortida: Racor BCN 100/70 Diàmetre: 100 mm	C/ Gorgs i Lledó, 99-107

6.2.4 ASSOCIACIONS I GRUPS VOLUNTARIS LOCALS

ASSOCIACIONS I GRUPS VOLUNTARIS LOCALS		
NOM	PERSONA DE CONTACTE	DADES DE LOCALITZACIÓ
Associació Voluntariat Protecció Civil	Emilio Garrote Pérez	

6.2.5 SERVEIS BÀSICS

SERVEIS BÀSICS			
SERVEI	NOM	PERSONA DE CONTACTE	DADES DE LOCALITZACIÓ

Aigua, enllumenat públic i semàfors,	Sabemsa	--	c/ Circumval·lació, 16
Recollida d'escombraries	FCC		c/ Circumval·lació, 16

6.2.6 SERVEIS SANITARIS

SERVEIS SANITARIS		
SERVEI	PERSONA DE CONTACTE	DADES DE LOCALITZACIÓ
Farmàcia Perello	--	C/ ANSELM CLAVE, 8
Farmàcia Galceran	--	PS DOCTOR MORAGAS, 184
Farmàcia Roura	--	AV GENERALITAT, 41
Farmàcia Pages	--	AV GENERALITAT, 92
Farmàcia Casas	--	VIA SANT OLEGUER, 2
Farmàcia Blanca	--	AVDA TIBIDABO, 68
Farmacia Ruzafa Gea	--	PS DOCTOR MORAGAS, 249
Centre d'assistència primària	--	C/ Verge Assumpció, 37
Centre d'assistència primària	--	Plaça Rosa dels Vents

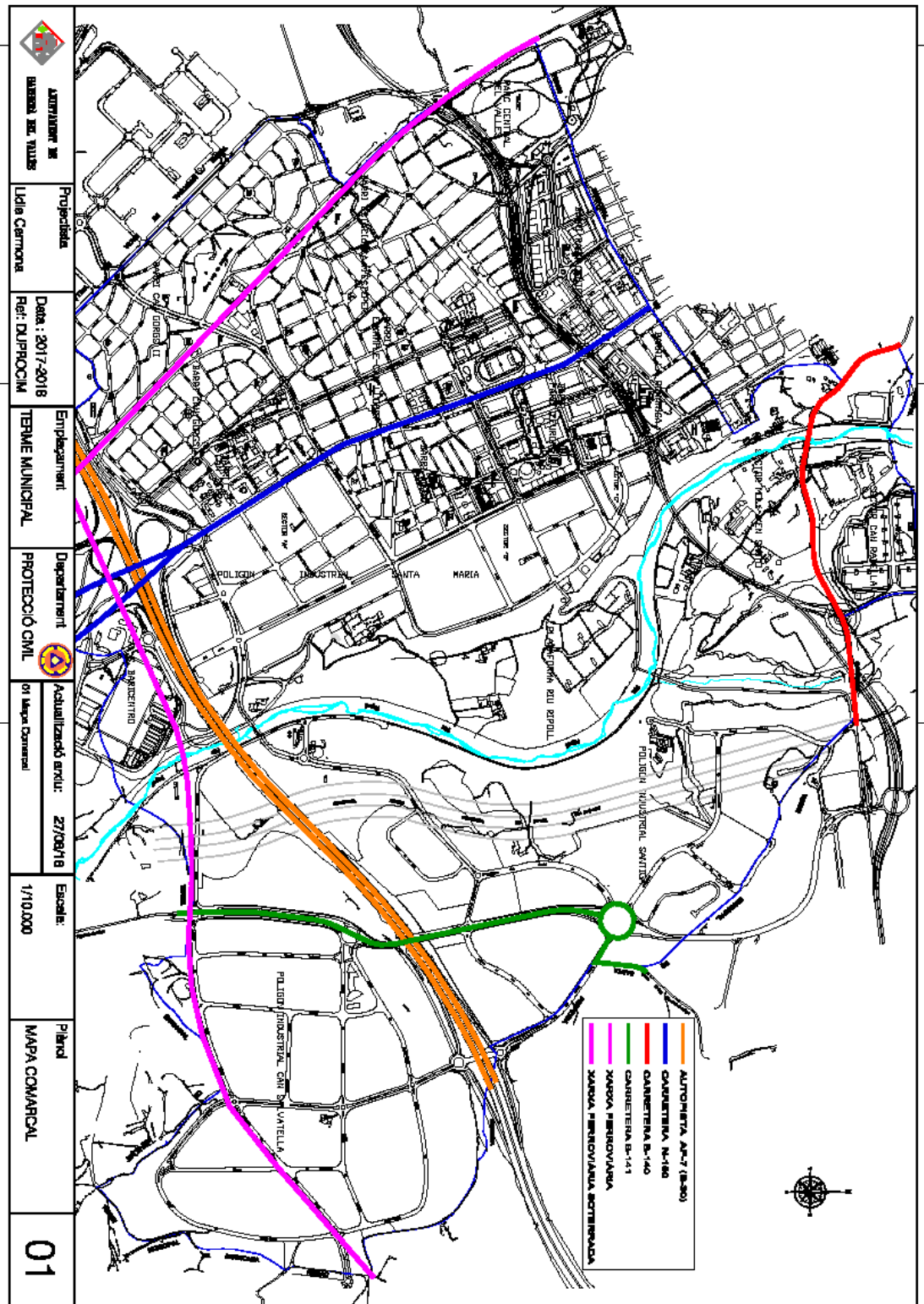
6.2.7 PRIVATS

PARTICULARS			
SERVEI	NOM	PERSONA DE CONTACTE	DADES DE LOCALITZACIÓ
Venta materials construcció	Materials Construcció Galbany		AV. Montserrat, 77 Ripollet
Venta de productes de ferreteria	Ferreteria Maranges		Crta. Barcelona, 79 Cerdanyola
Venta de productes de ferreteria	Ferreteria Puig		Rda. Sta. Maria, 3 Barberà del Vallès

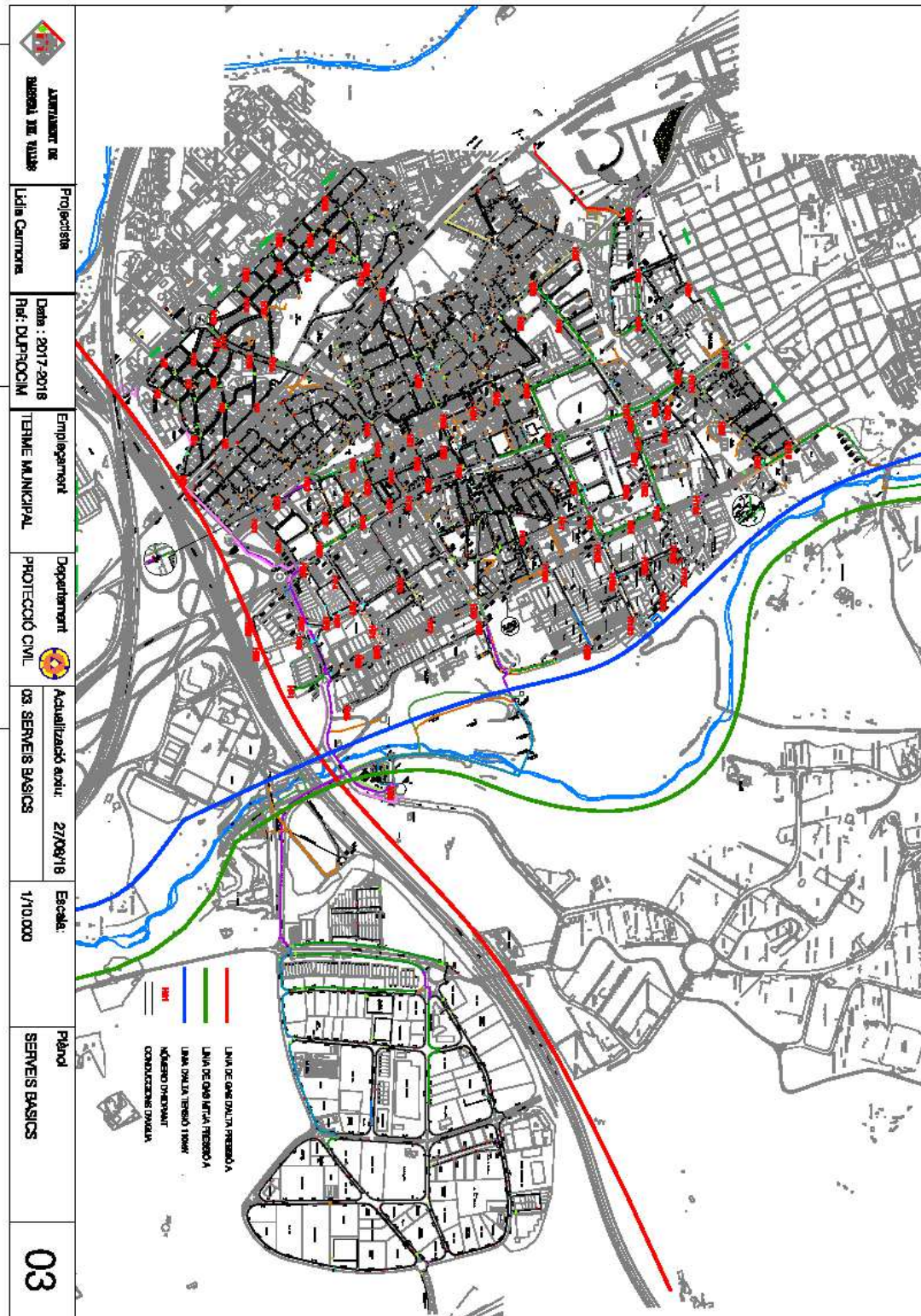
Venta maquinaria d'obra	Grues Serrat		Can Magí, 8 Barberà del Vallès
Lloguer de contenidors	Contenidors Públics de Catalunya		Avda. Can Roqueta, 35 Sabadell
Telecomunicacions	BC Sistemas comunicacions		c/ Ribas, 145 Barcelona
Distribuïdor de sal	Grupo Salina XXI, SL		Camí Reial, 14 Palau Plegamans
Serveis sanitaris	Creu Roja		Jocs Florals, 111 Barcelona
Serveis sanitaris	Hospital Taulí		Parc Taulí Sabadell
Serveis funeraris	Funerària Truyols		Avda. Creu Roja, 9 Cerdanyola
Serveis religiosos	Parròquia Santa Maria		Pca. La Vila Barberà del Vallès
Gestió polígons industrials	Junta Conservació Polígons Inteca S.L		Avda. Arrahona, 33 Barberà del Vallès
Electricitat	Profelec Electricitat, S.L		Esproceda, 53 Sabadell
Clavegueram	Neteja Clavegueram Net Jet		
Gestió de residus	TMA Grupo Sánchez		Can Fontanals, s/n Sant Cugat Vallès
Transports	Rodalies Catalunya		
	Ferrocarrils		
Transports	Sarbus Moventia Bus Municipal		
Transports	Radio Taxi Barberà		
Assegurances i assistència en carretera	RACC		
Transports	Aeroport Sabadell		A, Ctra. de Bellaterra s/n, 08205 Sabadell, Barcelona
Transports	Aeroport de Barcelona		El Prat de Llobregat, Barcelona
Maquinaria construcció	Case maquinària construcció		Marie Curie, 1 Barberà del Vallès

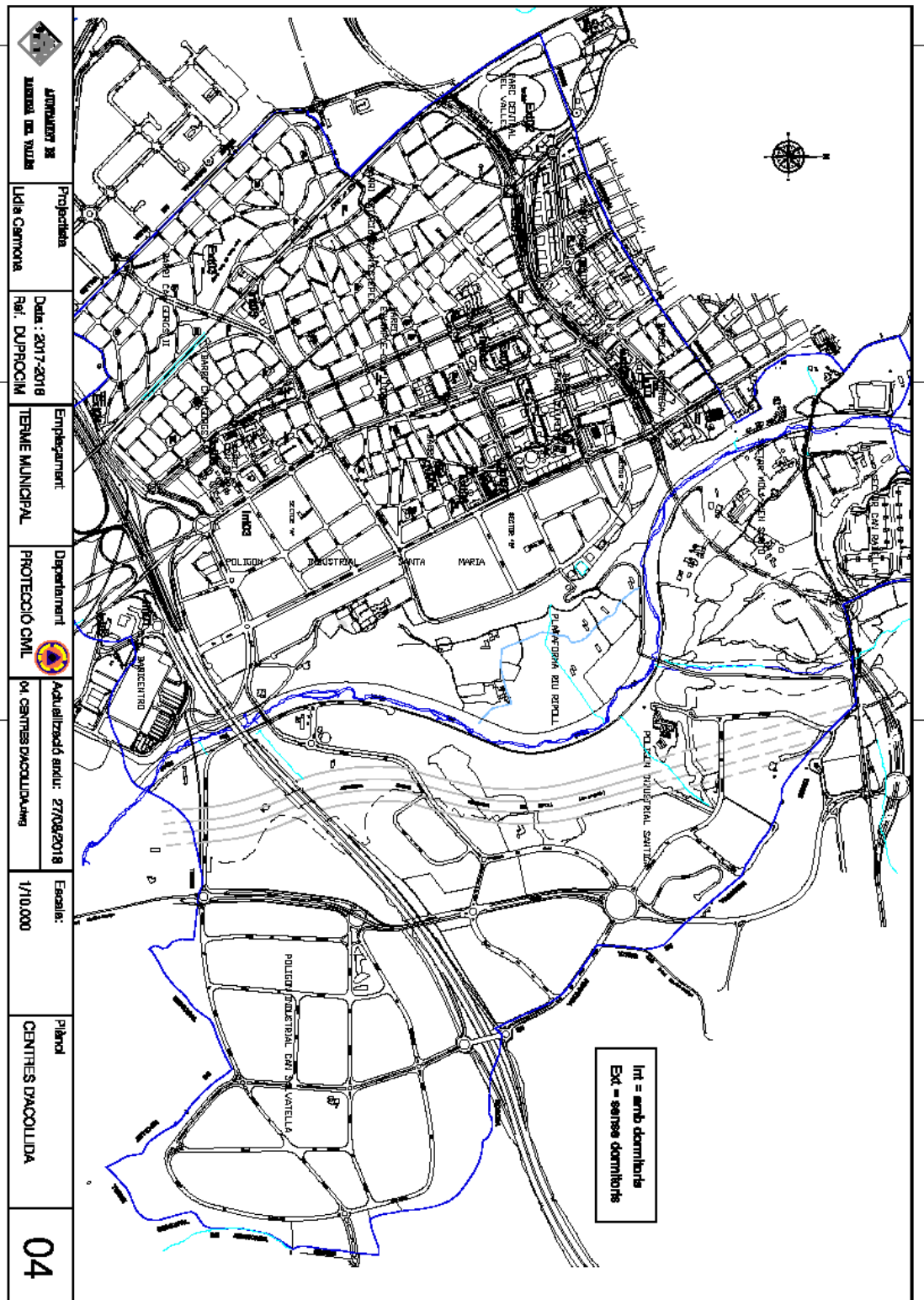
Clavegueram	Limard Clavegueram		Antoni la Barata, 16 Terrassa
Distribuïdor de sal	Tot Sal 55		Avda. Girona, 0 Riudellots de la Selva
Distribuïdor de sal	Salinera de Cardona		Escorials, s/n Cardona

Document 7. Cartografia específica (per a cada risc)

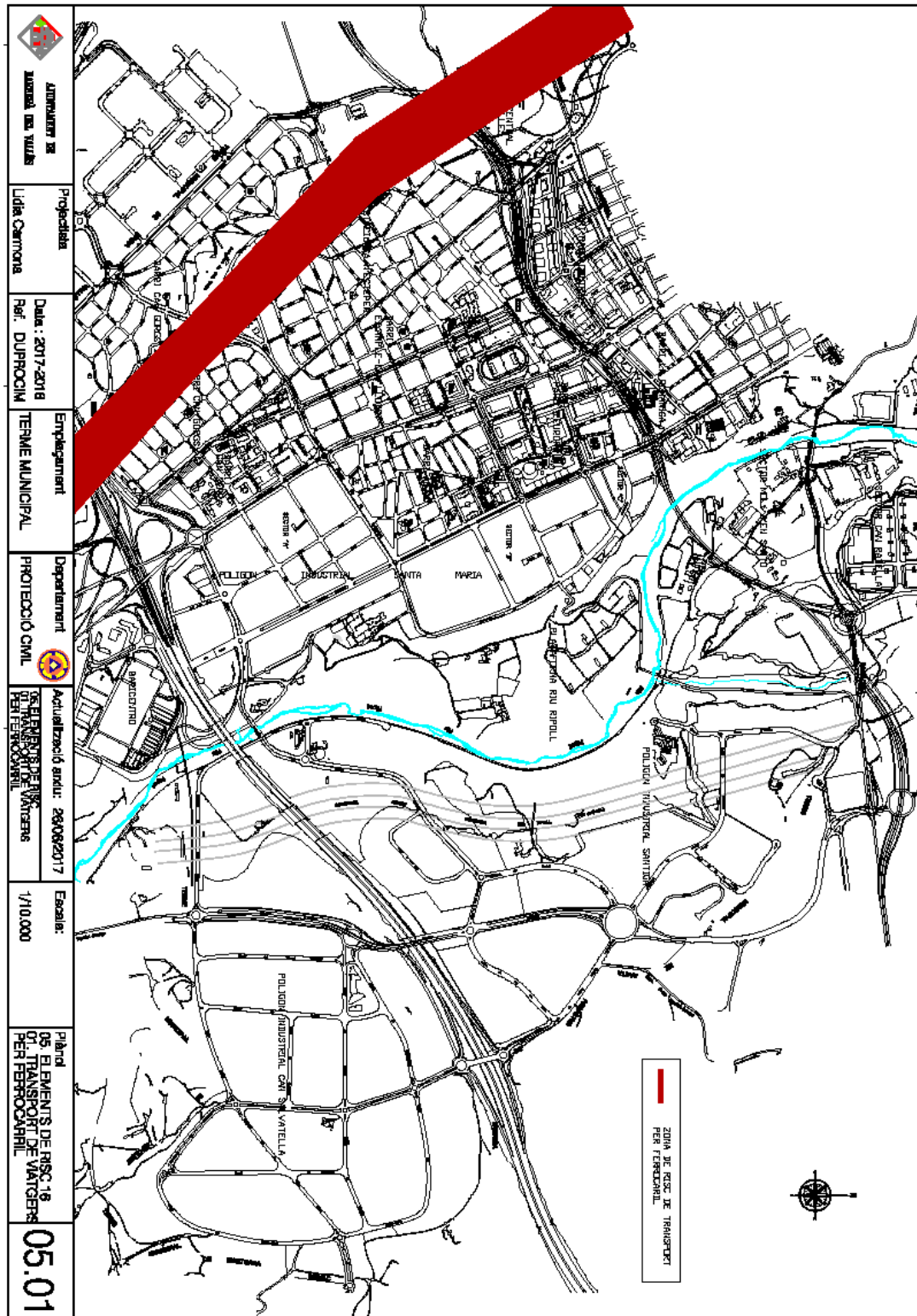


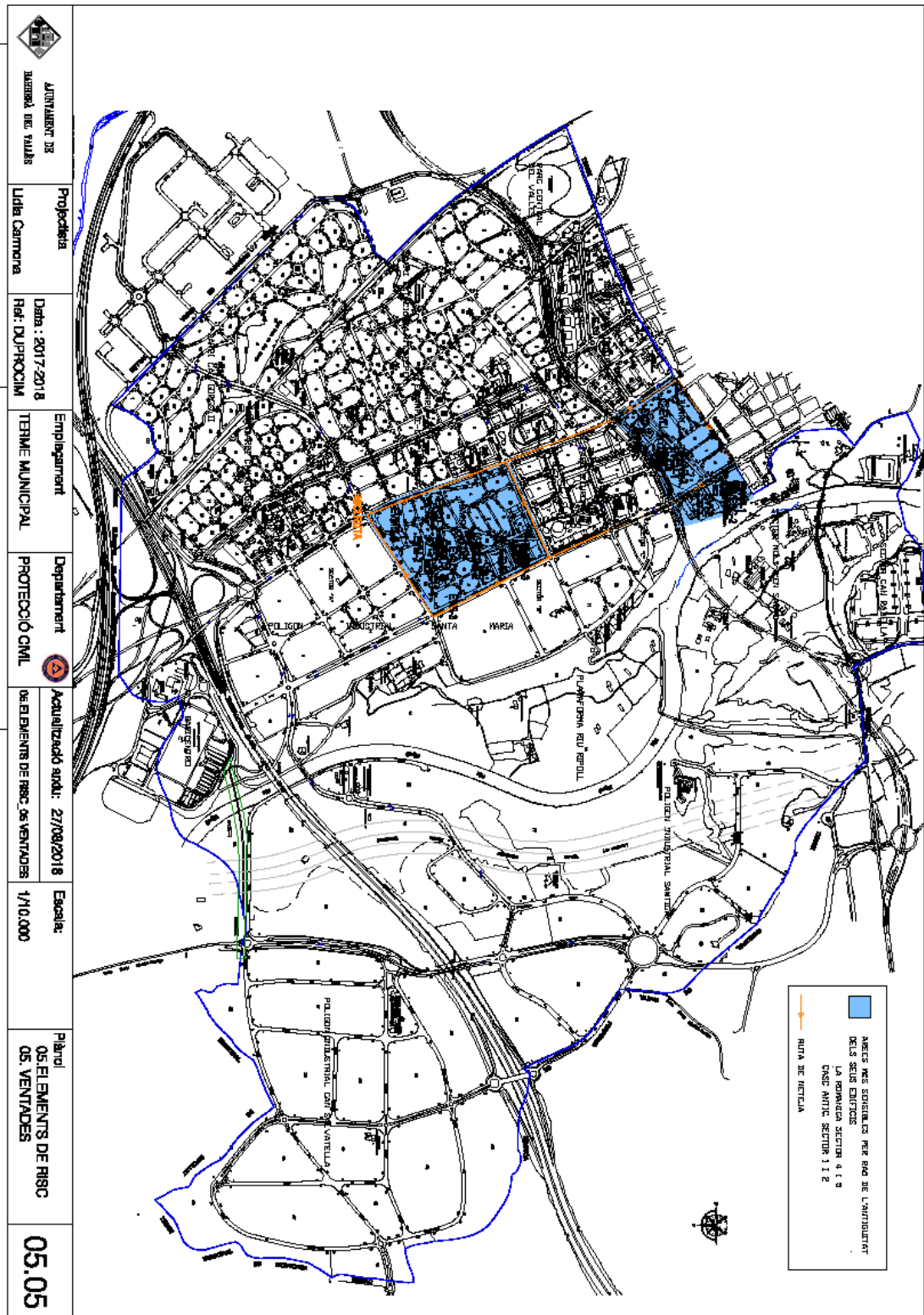
*

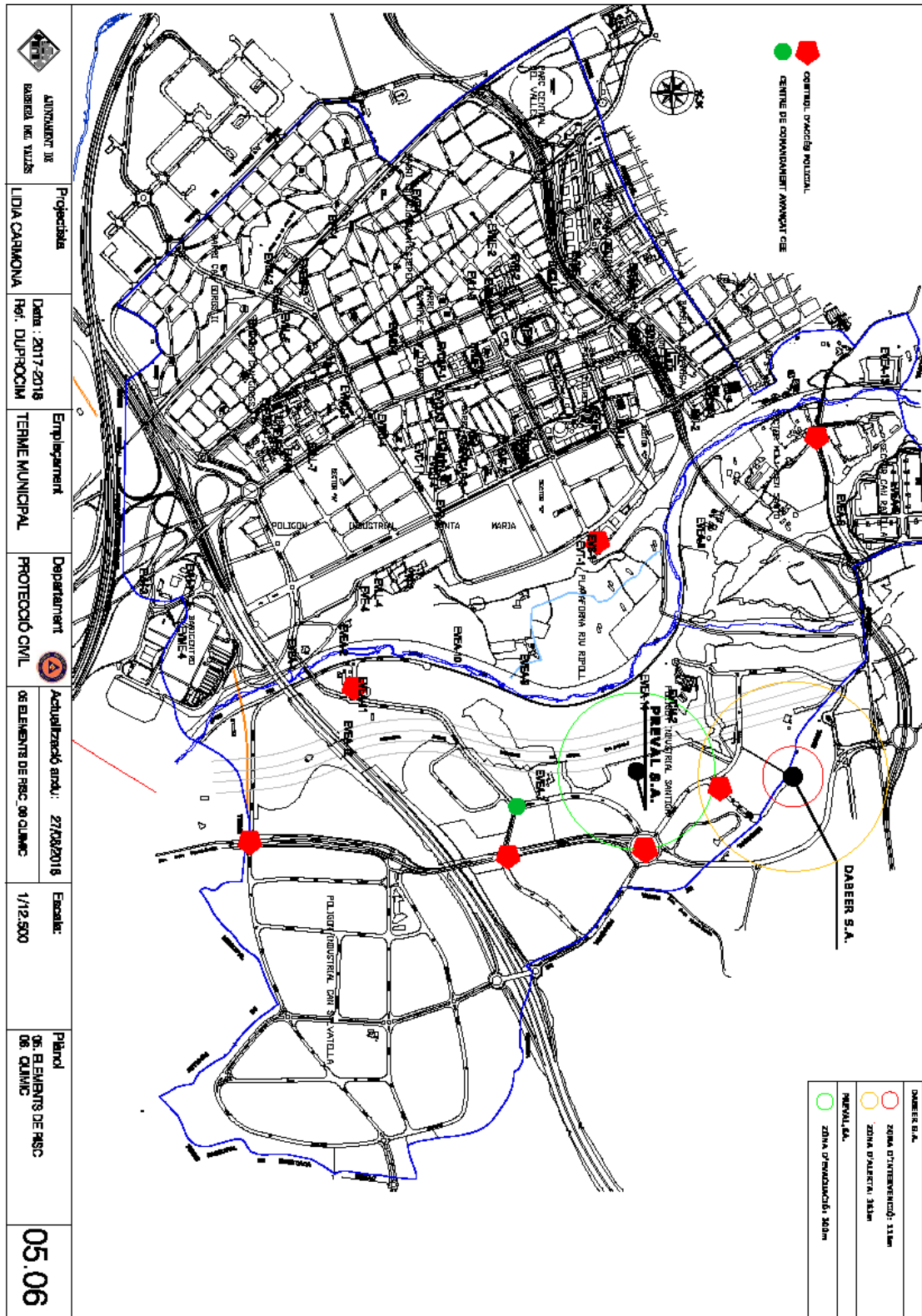


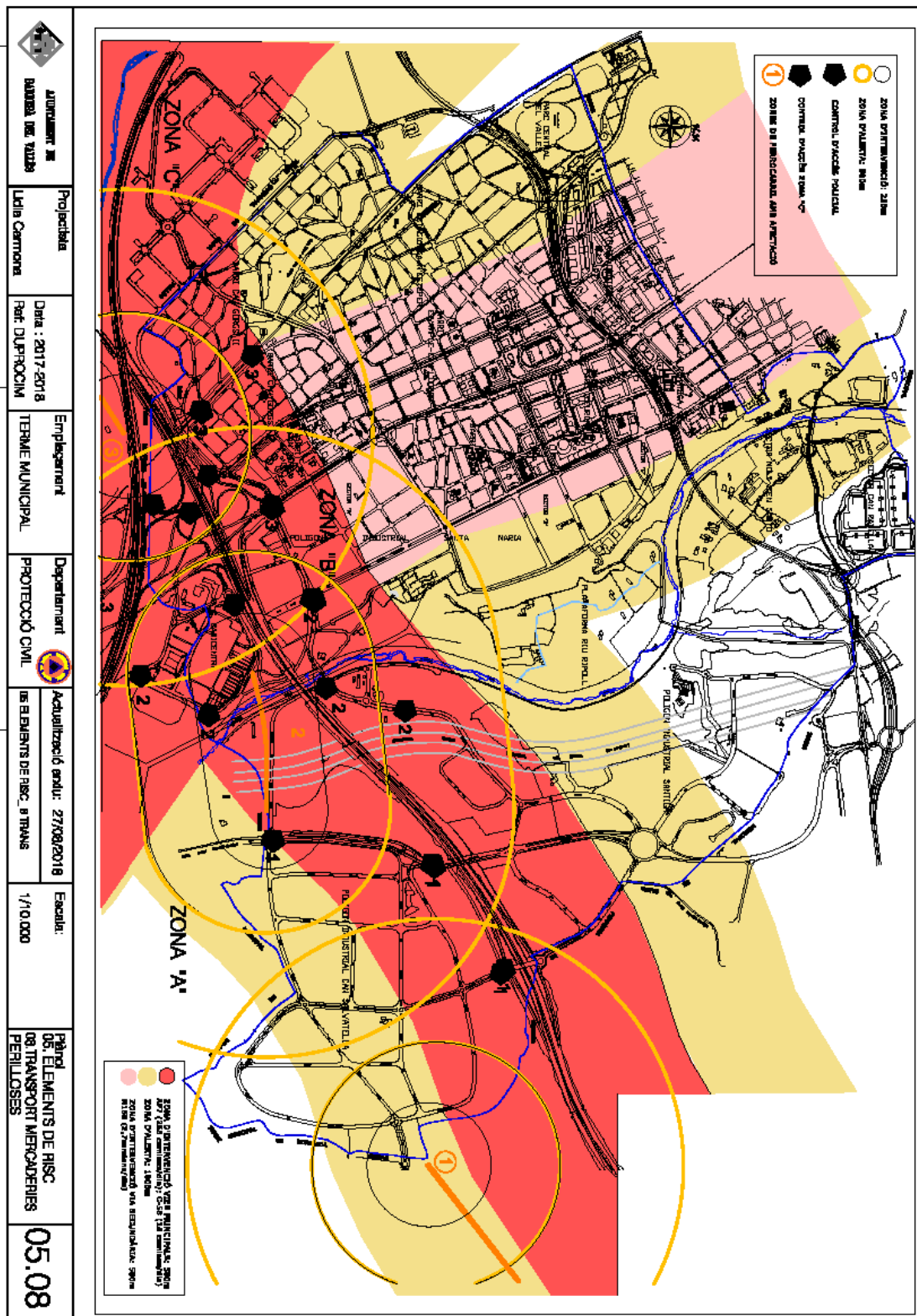


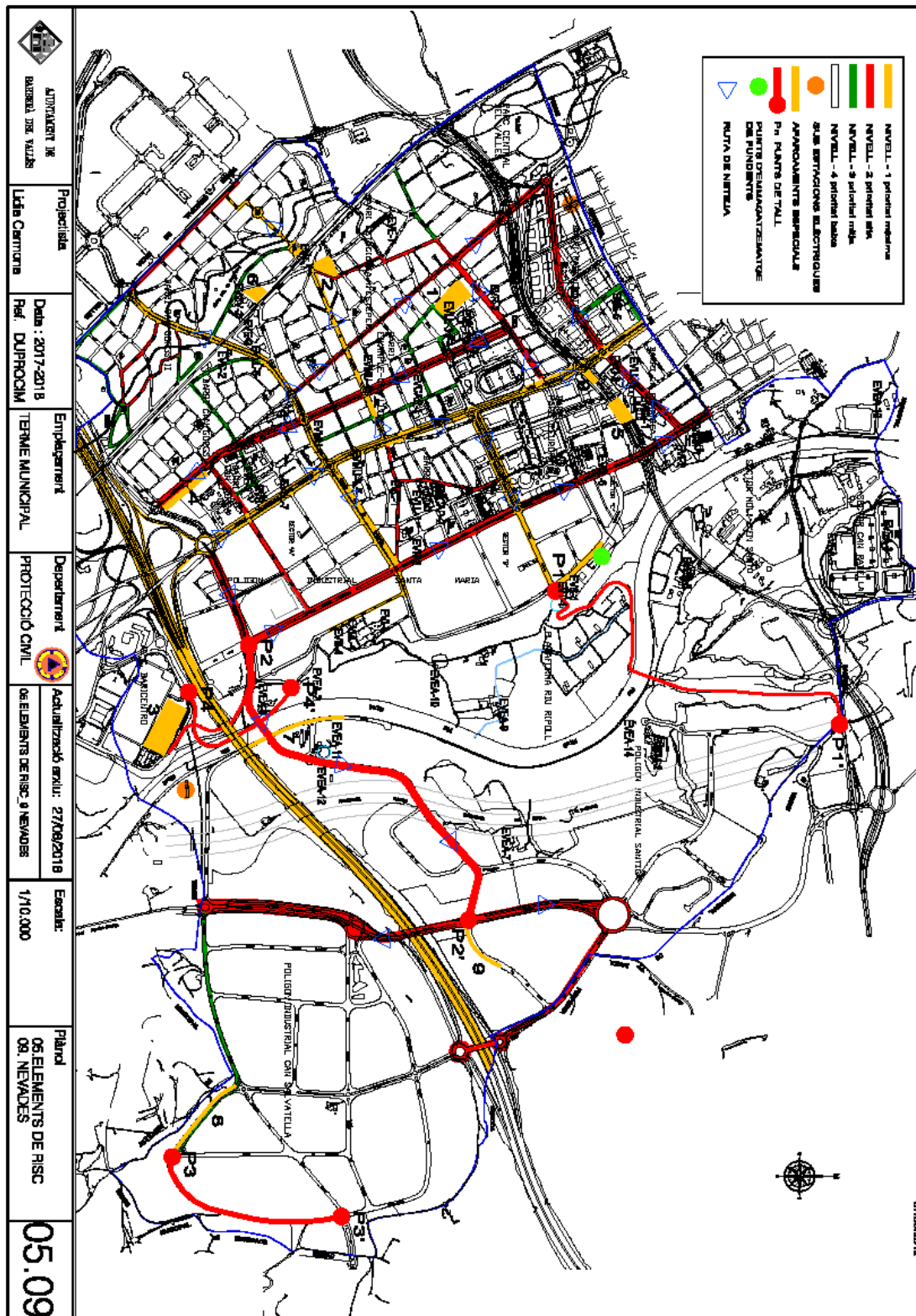
	AJUNTAMENT DE BARBERA DEL VALLÈS
Projectada:	Lidia GARCIA
Data: 2017-2018	Ref: DUPROCI
Empresari:	TERME MUNICIPAL
Departament:	PROTECCIÓ CIVIL
Actualització: 27/08/2018	04 CENTRES D'ACOLLIDA
Escala:	1/10.000
Plànol:	CENTRES D'ACOLLIDA
04	

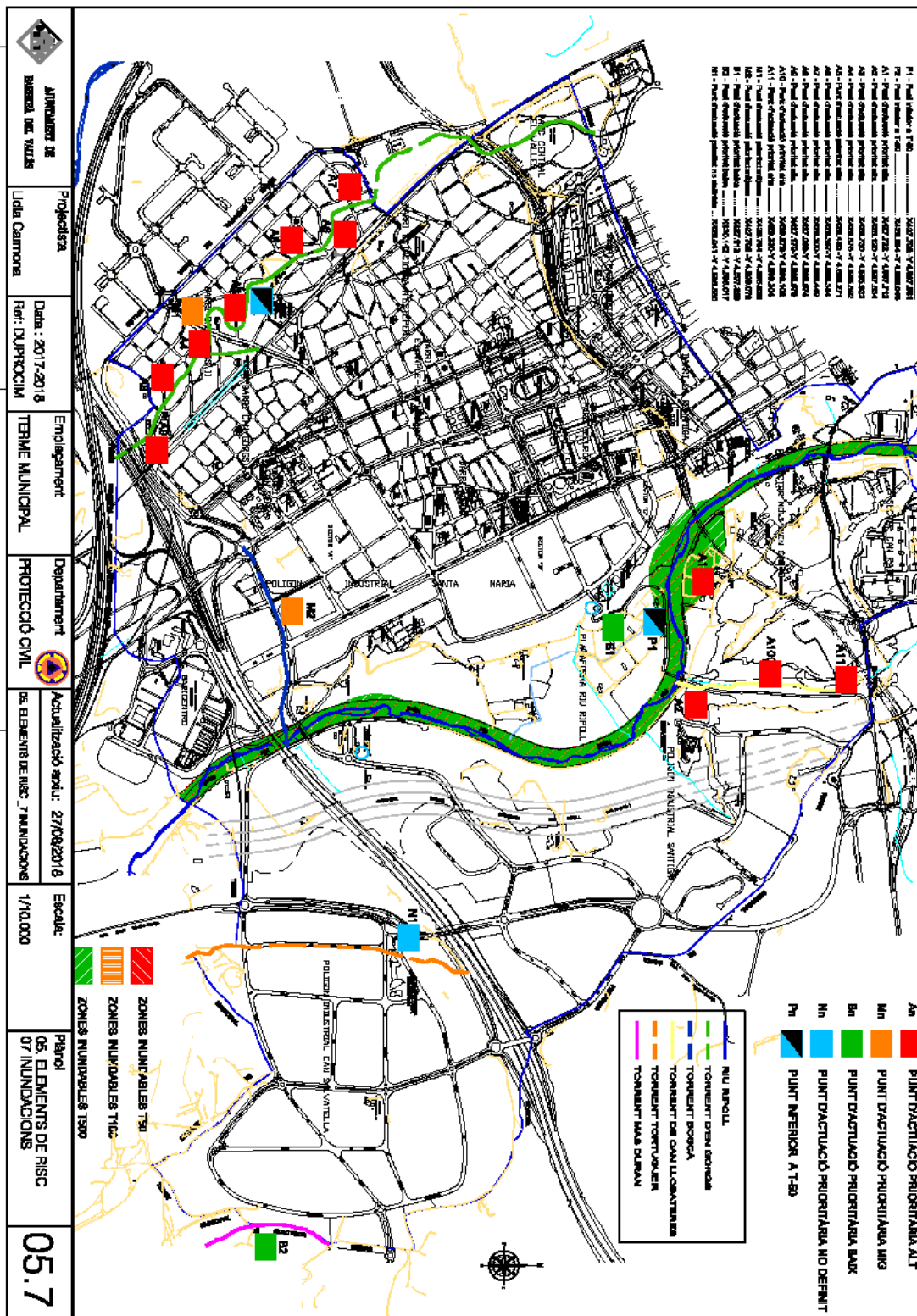


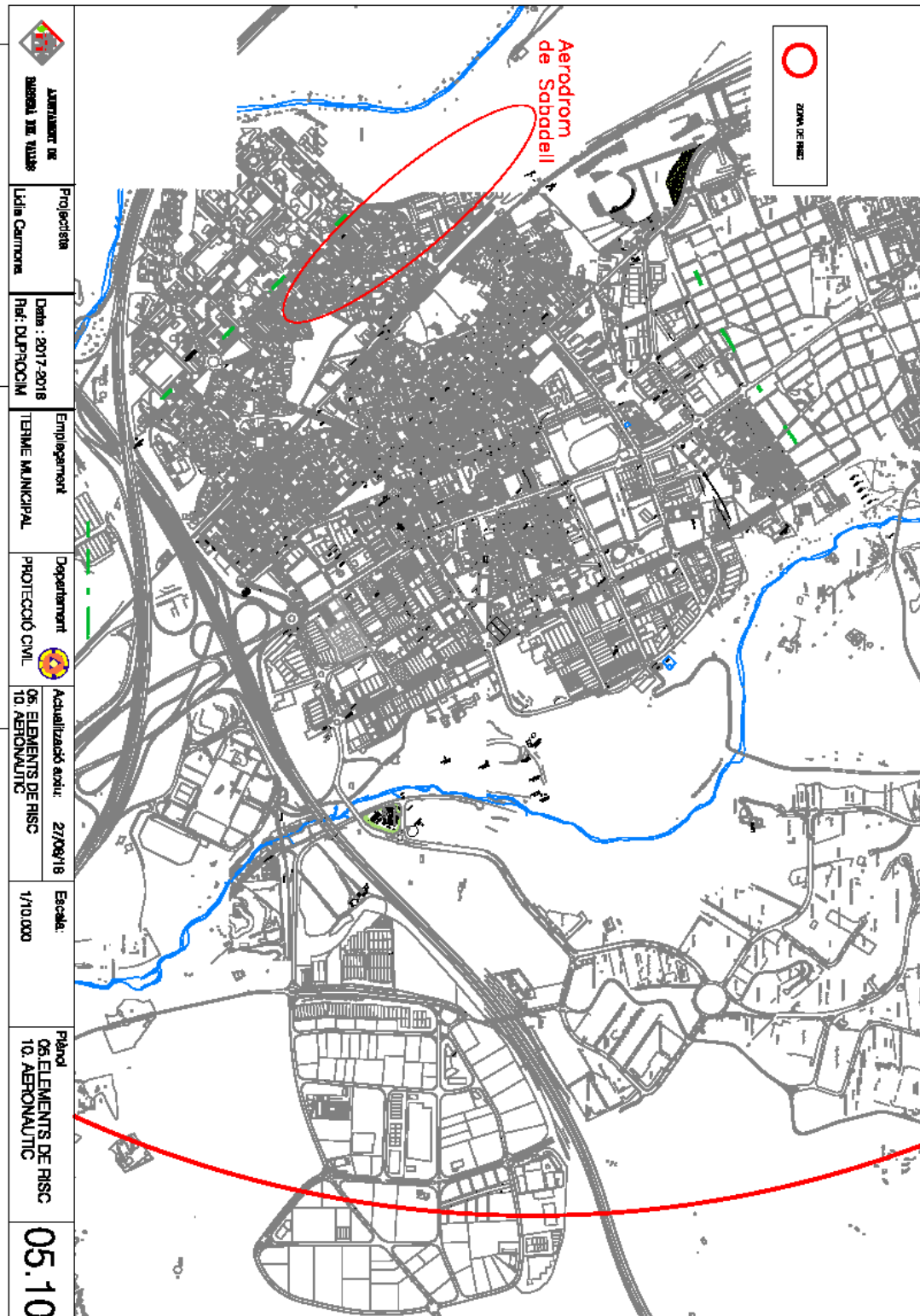


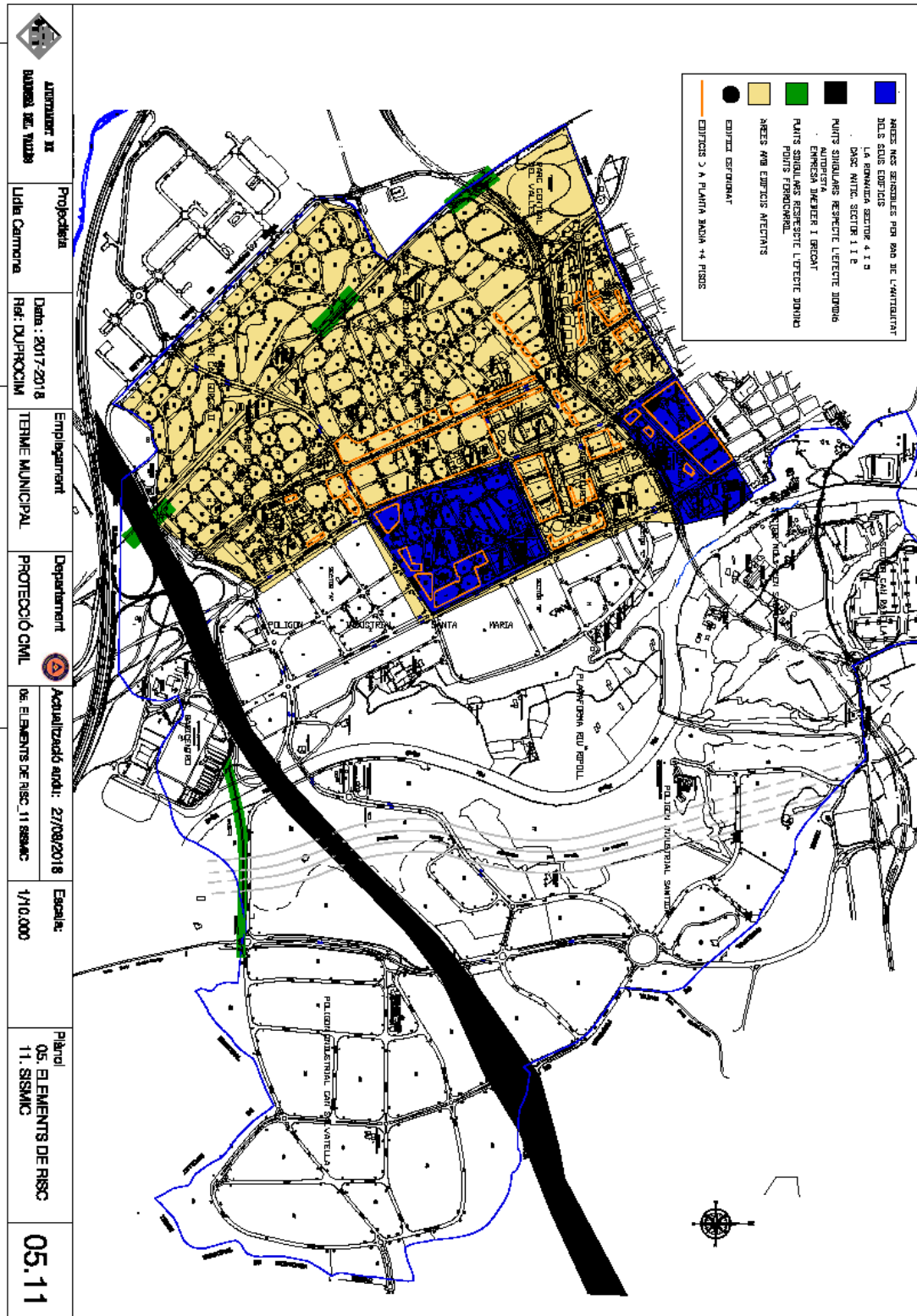












ANNEXOS

ANNEX 1 Criteris d'activació dels plans de protecció civil de la Generalitat

RISC	SITUACIÓ	FASE D'ACTIVACIÓ
Pandèmies	<p>FASE 4 o FASE 5 declarada per l'OMS quan es doni algun dels supòsits següents:</p> <ul style="list-style-type: none"> -sigui necessari imposar mesures de contenció per evitar la propagació de la pandèmia -casos aïllats confirmats a Catalunya -no hi ha casos a Catalunya però sí confirmats a l'entorn. <p>FASE 6 declarada per l'OMS amb o sense casos aïllats confirmats a Catalunya, sempre i quan:</p> <ul style="list-style-type: none"> -no hi hagi impacte al sistema sanitari (nivell 1). -no hi manquin subministraments bàsics (nivell 1). -no hi hagi impacte social. <p>Període post-pandèmic</p> <p>Quan el Comitè d'emergències del Pla n'estableixi la necessitat per altres circumstàncies o motius estratègics.</p>	ALERTA 1
	<p>FASE 6 declarada per l'OMS i un nombre considerable (≥ 350 per cada 100.000 habitants) de casos estimats a Catalunya sempre i quan:</p> <ul style="list-style-type: none"> -hi hagi perill de col·lapse del sistema sanitari (nivell 2). -Hi ha alarma social. -Hi hagi alta incidències de baixes (nivell 1 o nivell 2). <p>Quan el Comitè d'emergències del Pla n'estableixi la necessitat per altres circumstàncies o motius estratègics.</p>	ALERTA 2

	<p>Fase 6 determinada per l'OMS i un nombre considerable (≥ 700 per cada 100.000 habitants) de casos estimats a Catalunya, quan a més, es produeix alguna de les circumstàncies següents:</p> <ul style="list-style-type: none"> -es produeixi col·lapse del sistema sanitari (nivell 3). -es produeixi un risc molt important de col·lapse en la resta de serveis imprescindibles per al funcionament de la societat (nivell 2). <p>Quan el Comitè d'emergències del Pla n'estableixi la necessitat per altres circumstàncies o motius estratègics.</p>	EMERGÈNCIA 1
	<p>FASE 6 declarada per l'OMS amb un nombre important (≥ 3.500 per cada 100.000 habitants) de casos d'infecció estimats a Catalunya i amb taxa de mortalitat $>1\%$ dels afectats o $0,5\%$ de la població.</p> <p>Quan el Comitè d'emergències del Pla n'estableixi la necessitat per altres circumstàncies o motius estratègics.</p>	EMERGÈNCIA 2

RISC	SITUACIÓ	FASE D'ACTIVACIÓ
Transport de viatgers per ferrocarril	<ul style="list-style-type: none"> -Evacuació dels usuaris de trens a les zones de vies obertes i en general fora de túnels, viaductes, ponts, estacions suburbanes (tancades) o estacions principals. -Altres operatives de protecció a usuaris (inclòs allotjament i trasllat de passatgers) que no requereixin intervenció general dels serveis d'emergència (i que no corresponguin a un supòsit de fase d'alerta). -Afectacions a infraestructura o al servei ferroviari per riscos externs o 	PREALERTA

	<p>interns que puguin suposar alteració del servei ferroviari (tall concret de línia) però no afectació generalitzada.</p> <p>-Aturades de trens a túnels, ponts i viaductes per causes tècniques quan les empreses ferroviàries considerin que els temps d'aturada poden suposar una situació de risc directament per als usuaris o que aquests puguin generar la situació de risc amb el seu comportament.</p> <p>-Atropellaments d'una persona que suposi aturada de la línia.</p> <p>-Amenaça de bomba o de provocar dany col·lectiu a infraestructures quan el Cos de Mossos d'Esquadra trobi indicis que faci necessari valorar la seva fiabilitat.</p> <p>-Registre massiu de trucades d'usuaris al 112 reportant incidències al servei o infraestructures.</p>	
	<p>-Accident ferroviari (xoc, descarrilament o altres) on estigui implicat almenys un comboi de passatgers i es produeixin ferits lleus però no víctimes mortals ni un nombre elevat de ferits greus (no múltiples víctimes).</p> <p>-Qualsevol situació de risc col·lectiu amb afectació general a la població amb ferits lleus però no víctimes mortals ni nombre elevat de ferits greus.</p> <p>-Incendi a túnels o estacions tancades que no estigui immediatament controlat i suposi l'afectació real o potencial a usuaris, o la seva evacuació.</p> <p>-Amenaces terroristes o de bomba a la infraestructura considerades fiables.</p> <p>-Evacuació d'usuaris a túnels, ponts,</p>	<p>ALERTA</p>

	<p>viaductes, estacions soterrànies i principals.</p> <p>-Transbordament de passatgers a túnels, ponts o viaductes.</p> <p>-Altres operatives de protecció a usuaris (inclòs l'allotjament i trasllat massiu de passatgers) amb intervenció general dels serveis d'emergència.</p> <p>-Aplicació de transport alternatiu al servei habitual quan sota criteri tècnic suposin l'alteració de la normalitat i requereixin mesures extraordinàries de coordinació (habilitació extraordinària d'espai física permanent i reordenació i control de la circulació) fins a assolir una situació de normalitat transitòria.</p> <p>-Comportaments anti-socials per part dels usuaris que suposin un risc imminent per a la població i per tant una possible emergència, quan així es valori tècnicament en especial per part del grup d'ordre.</p> <p>-Afectació directa generalitzada a les vies per riscos externs amb tall general de línies i risc per a la població, però sense ferits greus ni víctimes mortals:</p> <p>1-Riscos naturals: meteorològics (nevades, inundacions, ventades, temporals de mar, i altres), esllavissades, subsidències, i altres.</p> <p>2-Riscos tecnològics (risc químic en instal·lacions amb substàncies perilloses, accident en el transport de mercaderies perilloses, ...).</p>	
	<p>-Accident ferroviari (xoc, descarrilament o altres) on estigui implicat almenys un comboi de passatgers i es produeixin víctimes</p>	<p>EMERGÈNCIA 1</p>

	<p>mortals, ferits greus o afectació general als usuaris.</p> <ul style="list-style-type: none"> -Materialització d'amenaques terroristes o de bomba a la infraestructura. -Qualsevol situació de risc col·lectiu amb afectació general a la població i presència de ferits greus o víctimes mortals. -Qualsevol situació que comporti presència de múltiples víctimes. Es correspon a 6 ferits greus o de categoria immediata, o bé 10 víctimes de qualsevol categoria i en tot cas d'acord a les previsions del pla d'emergència per a múltiples víctimes de la Generalitat de Catalunya. 	
	<ul style="list-style-type: none"> -On estigui implicat més d'un comboi ferroviari. -Quan tingui lloc a més d'un punt del territori o més d'un servei alhora. -Quan el nombre de víctimes sigui d'una magnitud tal que suposi que les actuacions i recursos humans i materials previstos a la fase d'Emergència 1 siguin insuficients per gestionar-la. 	EMERGÈNCIA 2

RISC	SITUACIÓ	FASE D'ACTIVACIÓ
<p>Episodis de contaminació aigües avall de l'embassament de Flix</p>	<ul style="list-style-type: none"> -Fallada del recinte mòbil interior. -Accident en el transport amb camions amb caiguda de material a l'embassament. -Caiguda o fallada de la draga durant el dragatge del passadís exterior al recinte d'abric. -Mal funcionament de la planta de tractament o abocament accidental des de la planta dintre del recinte 	PREALERTA

	<p>d'abric.</p> <ul style="list-style-type: none"> -Fallada lleu del recinte de palplanxes: es produeix comunicació amb l'exterior del recinte però es manté la funció hidràulica d'abric. -Detecció al riu (elements A i B) de valors no habituals, ja sigui dintre o fora dels límits admissibles establerts a l'annex 3. -Detecció al riu (element C, mercuri) de valors entre 0,1 i 0,5 µg/L. -Detecció al riu (element C, terbolesa) de valors superiors a 200 NTU. -Detecció a la sonda del recinte de treball (element D) de valors no habituals en els paràmetres de qualitat de l'aigua i de contaminants en nivells no habituals però dintre dels límits admissibles, establerts a l'annex 3. -Detecció en el recinte entre palplanxes (element E) de contaminants en nivells no habituals però dintre dels límits admissibles establerts a l'annex 3. -Detecció en el recinte entre palplanxes (element E) d'algun contaminant, tret del mercuri, fora dels límits admissibles establerts a l'annex 3. 	
	<ul style="list-style-type: none"> -Fallada del recinte de palplanxes amb pèrdua de la funció hidràulica d'abric. -Abocament accidental en massa a l'embassament des de la planta de tractament. -Previsió de cabals circulants superiors a 3.000 m³/s. -Detecció al riu (element C, mercuri) de valors entre 0,5 i 1 µg/L. -Presència abundant de peixos morts o 	ALERTA

	altres signes evidents de contaminació.	
	<ul style="list-style-type: none"> -Fallada del recinte de palplanxes amb signes evidents de mobilització de materials contaminants a l'embassament. -El corrent del riu ultrapassa la barrera de palplanxes i envaeix el recinte d'abric. -El corrent del riu trenca la barrera de palplanxes. -Detecció al riu (element C, mercuri) de valors superiors a 1 µg/L. 	EMERGÈNCIA 1
	<ul style="list-style-type: none"> -Detecció en el punt de presa del CAT (element F) d'algun contaminant fora dels límits admissibles establerts a l'annex 3. -Detecció al riu (element C, mercuri) i, al mateix temps, detecció (element G) de valors superiors a 1µg/L. -Detecció de contaminants del focus primari per sobre dels valors admissibles en qualsevol punt de la xarxa d'abastament del CAT. 	EMERGÈNCIA 2

RISC	SITUACIÓ	FASE D'ACTIVACIÓ
Risc químic en establiments industrials	-Per accidents de categoria 1 importants on es preveu que hi hagi com a única conseqüència danys materials a la instal·lació, sense cap tipus de dany fora de la indústria, encara que impliquin ajuda exterior.	ALERTA
	-En accidents greus que poden implicar danys i víctimes a l'interior (categoria 2) i/o danys importants o àdhuc víctimes a l'exterior (categoria 3)	EMERGÈNCIA

RISC	SITUACIÓ	FASE D'ACTIVACIÓ
<p>Incendis forestals</p>	<p>Valoració conjunta dels indicadors següents:</p> <ul style="list-style-type: none"> -El mapa dinàmic de perill d'incendis forestals. -El Pla Alfa (nivell 2). -El SISCOP (nivell 1) o simultaneïtat d'incendis de nivell inferior. -Altres indicadors que facin preveure un augment del nivell de vulnerabilitat i, per tant, de risc. -En incendis en què la situació es pugui solucionar amb els mitjans habituals de gestió d'emergències i l'afectació a la població sigui nul·la o reduïda. -A criteri de la Direcció del Pla, quan es produeixin situacions potencialment greus de GIF. 	<p>PREALERTA</p>
	<p>Valoració conjunta dels indicadors següents:</p> <ul style="list-style-type: none"> -El mapa dinàmic de perill d'incendis forestals. -El Pla Alfa (nivell 3). -El SISCOP (nivell 2) o simultaneïtat d'incendis de nivell inferior. -Altres indicadors que facin preveure un augment del nivell de vulnerabilitat i, per tant, de risc. -En incendis que, sense implicar risc per a les persones alienes a l'extinció i per als béns que no siguin de naturalesa forestal, es preveu que tinguin una duració prou important com perquè sigui necessària l'activació d'un dispositiu preventiu especial. -En incendis que impliquin un cert perill per a les persones i sigui apropiat ordenar-ne el confinament 	<p>ALERTA</p>

	<p>o l'evacuació.</p> <p>-En incendis importants ja controlats on es fa necessari un control de la zona afectada als efectes d'evitar que es produeixi una reactivació.</p> <p>-Altres supòsits, a criteri del Director o Directora del Pla, que justifiquin l'activació d'un dispositiu preventiu especial.</p>	
	<p>En base als criteris següents:</p> <p>-Grau d'afectació a la població i actuacions sobre la mateixa (informació, evacuació, d'urbanitzacions, barris perifèrics, barris de nuclis urbans, etc.).</p> <p>-Extensió (nombre de municipis afectats, nombre d'hectàrees afectades depenent del tipus de terreny, etc.) (per exemple >500 ha).</p> <p>-Mitjans necessaris.</p> <p>-Altres supòsits, a criteri de la Direcció del Pla, que justifiquin l'activació d'un dispositiu preventiu especial.</p>	EMERGÈNCIA 1
	<p>-Quan es produeixi un GIF o conjunt d'incendis simultanis els efectes dels quals afectin una extensió important del territori. Aquesta circumstància s'avalua a partir dels criteris anteriorment esmentats (per exemple, que posi en perill greu nuclis importants de població, duració superior a 48 hores, requeriment de mitjans externs a Catalunya, etc.)</p>	EMERGÈNCIA 2

RISC	SITUACIÓ	FASE D'ACTIVACIÓ
-------------	-----------------	-------------------------

<p>Inundacions</p>	<p>-Quan el cabal que es desguassa de la presa sigui proper al que pot produir danys i/o inundacions aigües avall de la presa.</p> <p>-Per previsió meteorològica per pluja i/o hidrològiques:</p> <p>*SMP de grau 2, a molt curt o curt termini.</p> <p>*SMP de grau 3, a curt termini.</p> <p>-Que els nivells dels rius estiguin en un nivell proper al que produeix danys.</p> <p>-Per previsió meteorològica per estat de la mar:</p> <p>*SMP de grau 2, a molt curt o curt termini.</p> <p>*SMP de grau 3, a curt termini.</p> <p>-Que els nivells dels rius o del litoral estiguin propers als que poden produir danys.</p>	<p>PREALERTA</p>
	<p>-Quan és molt probable que es puguin produir inundacions importants a molt curt termini perquè és imminent el desbordament o quan s'hagi desbordat sense que es produeixin danys importants.</p> <p>-En el moment que en una presa s'hagi qualificat l'escenari d'aplicació de mesures correctores o escenari 1 i/o l'aigua que es desguassa de la presa sigui la que produeix desbordament sense que hi hagi danys importants.</p> <p>-Per previsió meteorològica per pluja i/o hidrològiques:</p> <p>*SMP de grau 3, a molt curt termini.</p> <p>*SMP de grau 4, a curt i a molt curt termini.</p> <p>*SMP de grau 5, a curt i a molt curt termini.</p> <p>*SMP de grau 6, a curt i a molt curt termini.</p>	<p>ALERTA</p>

	<p>-Per previsió meteorològica per estat de la mar:</p> <p>*SMP de grau 3, a molt curt termini.</p> <p>*SMP de grau 4, a curt i a molt curt termini.</p> <p>*SMP de grau 5, a curt i a molt curt termini.</p> <p>*SMP de grau 6, a curt i a molt curt termini.</p> <p>-Al final d'un episodi d'inundacions importants, en el retorn gradual cap a la normalitat.</p> <p>-Altres supòsits, a criteri del director del pla, que justifiquin l'activació d'un dispositiu preventiu especial, com per exemple l'onatge que pot agreujar les inundacions,...</p>	
	<p>-Es produeixin inundacions en rius, rieres, torrents,...(produïdes per desgel o fusió de neu, obstrucció de lleres naturals o artificials, invasió de lleres, enfonsaments o dificultats de drenatge i/o acció de les mareas) que tinguin efectes importants però limitats sobre el territori. També quan aquests efectes siguin produïts per l'estat de la mar. Aquestes circumstàncies s'avaluarà a partir de la informació que es disposi en el moment de l'emergència en base a criteris de grau d'afectació a la població i actuacions sobre la mateixa (informació, evacuació, etc.), magnitud, duració prevista (per exemple >24 hores), extensió (nombre de municipis afectats, de vies de comunicació, etc.), mitjans necessaris,.... l'altura de l'aigua dels rius, embassaments, llacs, rieres,... sobrepassa la llera (hi ha desbordament) i es preveu que es comencin a produir danys</p>	<p>EMERGÈNCIA 1</p>

	<p>importants, alçada de les onades que faci preveure danys importants.</p> <p>-Per escenari excepcional o escenari 2 en preses i/o el desguàs de la presa sigui la que produeix danys importants aigües avall de la presa.</p> <p>-Excepcionalment, la direcció del pla podrà valorar l'activació del pla en emergència 1, amb caràcter preventiu, quan es doni la confluència de circumstàncies extremes: que l'episodi de greus inundacions sigui imminent degut a la imminència de precipitacions excepcionals i sempre i quan es donin altres circumstàncies que puguin agreujar el fenomen, com ara que el terreny estigui saturat com a conseqüència d'episodis abundants de precipitacions recents i que la capacitat dels cursos fluvials i dels embassaments estigui al límit.</p>	
	<p>-Es produeixi una gran inundació o conjunt d'inundacions simultànies (produïdes per pluges molt fortes, desgel o fusió de neu, obstrucció de lleres naturals o artificials, invasió de lleres, enfonsaments o dificultats de drenatge i/o acció de les mareas o per estat de la mar) que afectin una extensió important del territori. També en base als criteris anteriorment esmentats (per exemple que afecti a més d'una regió d'emergències o posi en perill greu nuclis importants de població).</p> <p>-Per escenari límit o escenari 3 en preses i/o el desguàs de la presa sigui la que produeix danys molt importants aigües avall de les presa.</p>	EMERGÈNCIA 2

RISC	SITUACIÓ	FASE
-------------	-----------------	-------------

		D'ACTIVACIÓ
Risc químic en el transport	<p>-En accidents en els quals el contingut ha quedat afectat o pot quedar-hi però no hi ha afectació greu a la població ni itinerant ni fixa, ni al medi ambient. En concret:</p> <p>*Accidents on hi ha desperfectes en el continent o hi ha hagut bolcada o descarrilament però no hi ha fuga o vessament del contingut.</p> <p>*Accidents on hi hagi desperfectes en el continent, amb fuga o vessament del contingut.</p> <p>*Accidents on hi hagi danys o incendi al continent i fuga amb flames del contingut.</p> <p>*Accidents amb explosió del contingut amb destrucció del continent.</p>	ALERTA
	<p>-En accidents que, malgrat són o poden ser importants, només poden afectar els persones, els béns i el medi ambient de l'entorn immediat.</p> <p>-En accidents que, a més de l'entorn immediat, puguin afectar altres zones més enllà de l'entorn immediat, incloent nuclis urbans o zones d'especial interès medioambiental.</p> <p>En aquests 2 supòsits, sempre que:</p> <p>*Hi hagi desperfectes en el continent, amb fuga o vessament del contingut.</p> <p>*Hi hagi danys o incendi al continent i fuga amb flames del contingut.</p> <p>*Hi hagi explosió del contingut amb destrucció del continent.</p>	EMERGÈNCIA
RISC	SITUACIÓ	FASE D'ACTIVACIÓ

<p>Nevades</p>	<ul style="list-style-type: none"> -Previsió de nevades amb un SMP grau 1 per neu en comarques amb vulnerabilitat alta, molt alta o extrema. -Previsió de nevades amb un SMP grau 2 per neu en comarques amb vulnerabilitat baixa, moderada, alta o molt alta. -Previsió de nevades amb un SMP grau 3 per neu en comarques amb vulnerabilitat baixa. 	<p>PREALERTA</p>
	<ul style="list-style-type: none"> -Previsió de nevades amb un SMP grau 2 per neu en comarques amb vulnerabilitat extrema. -Previsió de nevades amb un SMP grau 3 per neu a qualsevol comarca excepte les vulnerabilitat baixa. -Previsió de nevades amb un SMP grau 4 per neu a qualsevol comarca. -Previsió de nevades amb un SMP grau 5 per neu en comarques amb vulnerabilitat molt alta, alta, moderada o baixa. -Previsió de nevades amb un SMP grau 6 per neu en comarques de vulnerabilitat moderada o baixa. 	<p>ALERTA</p>
	<ul style="list-style-type: none"> -Es decideixi tallar el trànsit a un nombre considerable de vies per facilitar les tasques de neteja. -Es comenci a produir el bloqueig de vehicles i/o persones de manera descontrolada. -Es tingui constància que comencen a quedar aïllats nuclis de població com a conseqüència dels talls a les vies de comunicació. -S'interrompi el funcionament de diferents mitjans de transport com RENFE, FGC, autobusos de línia, transport escolar, etc... -Es produeixin talls de 	<p>EMERGÈNCIA 1</p>

	<p>subministrament generalitzats i/o de llarga durada d'alguns dels serveis bàsics. Especial atenció amb els talls de subministrament elèctric i amb possibles fallades en les telecomunicacions.</p> <p>-A criteri de la direcció del Pla, es valorarà activar el Pla NEUCAT en ALERTA o en EMERGÈNCIA en els següents supòsits:</p> <p>*Previsió de nevades amb un SMP de grau 5 o 6 en comarques amb vulnerabilitat extrema.</p> <p>*Previsió de nevades amb un SMP de grau 6 en comarques amb vulnerabilitat alta, molt alta o extrema.</p>	
	<p>Valoració dels criteris següents:</p> <p>-Extensió territorial i durada prevista de l'episodi.</p> <p>-Grau d'afectació a la població i actuacions sobre la mateixa (Informació, recomanacions...).</p> <p>-Grau d'afectació en la mobilitat i els serveis bàsics a la població.</p> <p>-Recursos necessaris per a gestionar l'emergència i requeriment de mitjans externs.</p> <p>-Altres supòsits, a criteri de la Direcció del Pla.</p>	EMERGÈNCIA 2

RISC	SITUACIÓ	FASE D'ACTIVACIÓ
Allaus	<p>-En el moment en què l'Institut Cartogràfic i Geològic de Catalunya emeti un Butlletí de Perill d'Allaus (BPA) indicant índex de perill d'allaus fort (4), el qual implicarà l'emissió d'un avís de perill fort (4). Els comunicats de prealerta</p>	PREALERTA

	<p>inclouran tota la informació continguda al Butlletí de Perill d'Allaus i a les notes nivològiques o avisos.</p> <p>-A criteri de la Direcció general de Protecció Civil, a través del CECAT, quan l'ICGC emeti el BPA amb índex de perill d'allaus inferior al nivell 4 i es prevegi una alta mobilitat o altres criteris de vulnerabilitat que puguin incidir directament en el desencadenament d'allaus.</p> <p>-Es produeixi una allau que tingui una afectació puntual sobre la xarxa viària i es prevegi un ràpid restabliment de la circulació, sempre que no hi hagi persones i/o vehicles afectats.</p> <p>-Es produeixi una allau que tingui una afectació puntual sobre la xarxa viària que deixi incomunicat un petit nucli de població i es prevegi un ràpid restabliment de la situació. També quan quedin incomunicats cases rurals, refugis, cases de colònies, bordes, càmpings, etc.</p>	
	<p>-L'índex de perill del Butlletí de Perill d'Allaus (BPA) sigui Molt Fort (5). L'Institut Cartogràfic i Geològic de Catalunya (ICGC) informarà al CECAT mitjançant l'emissió d'un Avís de Perill d'Allaus per destacar la criticitat de la situació nivològica.</p> <p>-Es produeixi una allau que tingui les afectacions sobre els serveis bàsics o la xarxa viària següents:</p> <ul style="list-style-type: none"> o Talls llarga durada de subministrament d'algun dels serveis bàsics o Talls de carreteres de curta durada (poques hores) i/o talls de vies de 	<p>ALERTA</p>

	<p>comunicació que deixin incomunicat un nucli de població, sempre que no es tracti de poblaments dispersos dins del terme municipal d'aquest municipi.</p> <p>En cada cas concret caldrà valorar la importància de l'afectació a la via en funció de la seva Intensitat Mitjana Diària de trànsit i de si es tracta de vies que constitueixen l'únic accés a un nucli habitat.</p> <p>-Es produeixi una allau que afecti alguns serveis, béns, edificacions o infraestructures i es produeixi un nombre reduït de ferits.</p> <p>-Es faci una evacuació preventiva d'un gran nombre de persones per trobar-se en una zona altament exposada al perill d'allaus o bé es facin talls a les vies de comunicació afectades pel risc. La finalitat de l'evacuació ha de ser evitar a les situacions de risc col·lectiu.</p> <p>-Mentre durin les tasques de tornada a la normalitat amb posterioritat a una situació d'emergència.</p>	
	<p>-Es produeixi una allau amb afectació sobre la població, béns, infraestructures i zones de pública concurrència i que tingui com a conseqüències:</p> <p>o Presència de múltiples víctimes, ferits greus i/o un gran nombre de persones atrapades i/o incomunicades.</p> <p>o Destrosses importants en béns i infraestructures.</p> <p>-Es produeixi una allau que causi un nombre elevat de víctimes o ferits en el transcurs d'activitats d'alta muntanya hivernal i que degut a la magnitud de l'accident les tasques</p>	<p>EMERGÈNCIA 1</p>

	<p>de recerca i rescat dels afectats impliquin la mobilització d'un nombre de mitjans i recursos superiors als habituals en aquests tipus d'operacions.</p>	
	<p>-En aquelles situacions en què de manera més o menys generalitzada es produeixin allaus les conseqüències de les quals estiguin dins dels supòsits d'activació en emergència 1.</p> <p>-En situacions en què l'abast territorial de les allaus i la magnitud de les seves conseqüències superi la capacitat de resposta i gestió dels serveis i grups operatius d'emergències previstos al Pla.</p>	<p>EMERGÈNCIA 2</p>

RISC	SITUACIÓ	FASE D'ACTIVACIÓ
<p>Emergències aeronàutiques</p>	<p>*Naturalesa aeronàutica:</p> <p>-Alerta local d'una aeronau en vol/terra (zona A/E). El pilot no declara l'emergència.</p> <p>*Naturalesa policial:</p> <p>-Amenaça d'explosius a l'aeronau en vol/terra sense confirmar.</p> <p>-Apoderament il·lícit d'una aeronau en vol/terra sense confirmar.</p> <p>-Amenaça de sabotatge en instal·lacions sense confirmar.</p> <p>-Amenaça de bomba en instal·lacions sense confirmar.</p> <p>-Problemes d'ordre públic, intrusisme, robatori.</p> <p>*Incendi i/o explosions en instal·lacions:</p> <p>-Alerta d'incendi o explosió en instal·lacions sense confirmar.</p> <p>-Alerta d'incendi o deflagració per</p>	<p>PREALERTA</p>

	<p>càrrega de combustible sense confirmar.</p> <p>-Alerta d'esfondraments d'instal·lacions sense confirmar.</p> <p>-Aeronau amb alerta sanitària, que pel quadre mèdic i pel nombre d'afectats, poden ser atesos pels serveis mèdics propis de l'aeroport.</p> <p>*Altres criteris:</p> <p>-Avaria greu que provoca el tall de subministrament de serveis bàsics a les diferents instal·lacions aeroportuàries.</p>	
	<p>*Naturalesa aeronàutica:</p> <p>-Aeronau que declara emergència en vol/terra (zona A/E).</p> <p>-Accident, incendi o explosió sense ferits lleus en aeronau en vol/terra que es preveu que es pot controlar amb els mitjans interns de l'aeroport.</p> <p>-Col·lisió entre aeronaus sense ferits o amb ferits lleus que es preveu que es pot controlar amb els mitjans interns de l'aeroport.</p> <p>-Aeronau amb alarma sanitària, que pel quadre mèdic i pel nombre d'afectats, no poden ser atesos pels serveis mèdics propis de l'aeroport.</p> <p>*Naturalesa policial:</p> <p>-Amenaça d'explosius en aeronau en vol/terra, que després d'una primera valoració dels experts, es creu en la seva veracitat.</p> <p>-Apoderament il·lícit d'una aeronau en vol/terra, que després d'una primera valoració dels experts, es creu en la seva veracitat.</p> <p>-Amenaça de sabotatge en instal·lacions, que després d'una primera valoració dels fets, es creu</p>	<p>ALERTA</p>

	<p>en la seva veracitat.</p> <p>-Amenaça de bomba en instal·lacions, que després d'una primera valoració dels fets, es creu en la seva veracitat.</p> <p>*Incendis i/o explosions en instal·lacions:</p> <p>-Incendi o explosió menor en instal·lacions que es preveu que es pot controlar amb mitjans interns del recinte aeroportuari.</p> <p>-Incendi o deflagració menor per càrrega de combustible que es preveu que es pugui controlar amb mitjans interns de l'aeroport.</p> <p>-Esfondraments d'instal·lacions sense ferits o amb ferits lleus.</p> <p>-Avaria greu dels sistemes de control.</p>	
	<p>*Naturalesa aeronàutica:</p> <p>-Accident, incendi o explosió en una aeronau en vol.</p> <p>-Accident, incendi o explosió en una aeronau en terra.</p> <p>-Col·lisió entre aeronaus.</p> <p>-Emergència sanitària en aeronau.</p> <p>*Naturalesa policial:</p> <p>-Amenaça confirmada d'explosius en una aeronau en vol/terra.</p> <p>-Apoderament il·lícit confirmat en aeronau en vol/terra.</p> <p>-Sabotatge confirmat en instal·lacions.</p> <p>-Amenaça de bomba confirmada en instal·lacions.</p> <p>*Incendis i/o explosions en instal·lacions:</p> <p>-Incendi o explosió en instal·lacions no controlable per medis propis.</p> <p>-Incendi o deflagració per càrrega de combustible no controlable per medis propis.</p>	EMERGÈNCIA 1

	-Esfondrament catastròfic a les instal·lacions	
	<p>-Simultaneïtat d'escenaris corresponents a l'Emergència 1 en un mateix aeroport o en diferents aeroports.</p> <p>-Escenari que es correspongui a una Emergència 1 on estigui implicat més d'un avió comercial.</p> <p>-Altres circumstàncies a criteri de la direcció del pla.</p>	EMERGÈNCIA 2

RISC	SITUACIÓ	FASE D'ACTIVACIÓ
Contaminació marina	<p>a) Quan, ja sigui a través de rius o rieres, o bé a través de clavegueram pugui arribar a mar matèria contaminant (runes, escombraries, materials sòlids orgànics o inorgànics i/o productes químics diversos...) en quantitats significatives.</p> <p>b) Quan es produeixi un accident en una instal·lació o vaixell, que emmagatzemi, manipuli, produeixi, i/o transporti matèries contaminants i com a conseqüència d'aquest accident es pugui produir una contaminació marina a menys de dotze milles.</p> <p>c) Quan es produeixi, a menys de dotze milles de la costa, un accident en una instal·lació o vaixell, que emmagatzemi, manipuli, produeixi, i/o transporti matèries contaminants i com a conseqüència d'aquest accident s'hagi produït una contaminació marina lleu.</p> <p>d) Quan es produeix un accident en una instal·lació o en un establiment</p>	PREALERTA

	<p>o en una indústria costanera (que produeixi, emmagatzemi i/o manipuli matèries contaminants) i aquest accident pugui ser resolt per la mateixa instal·lació afectada, sense produir-se contaminació marina.</p>	
	<p>a) Quan es produeix un accident en una instal·lació o en un establiment o en una indústria costanera (que emmagatzemi, manipuli, produeixi, i/o transporti matèries contaminants) i com a conseqüència d'aquest accident s'estigui produït o s'hagi produït, una contaminació marina de gravetat mitjana a menys de dotze milles de la costa, fora de la delimitació de la instal·lació.</p> <p>b) Quan com a conseqüència d'un accident o fallada de sistema en una instal·lació situada a terra, tingui lloc una contaminació per productes químics que, a través dels cursos fluvials o de clavegueram, hagi arribat a mar i hagi desencadenat un episodi de contaminació marina de gravetat mitjana.</p> <p>c) Quan es produeix un accident en una instal·lació o vaixell, que emmagatzemi, manipuli, produeixi, i/o transporti matèries contaminants i com a conseqüència d'aquest accident s'estigui produït o s'hagi produït una contaminació marina de gravetat mitjana a menys de dotze milles.</p>	<p>ALERTA</p>
	<p>-Quan es tracti d'una contaminació marina que pugui afectar o afecti a terra, en una zona localitzada (a nivell d'ABE) i/o bé en una zona vulnerable.</p>	<p>EMERGÈNCIA 1</p>
	<p>-Quan la contaminació marina pugui</p>	<p>EMERGÈNCIA 2</p>

	afectar o afecti a una franja de terra molt més extensa (a nivell de Regió d'Emergències) i/o bé en una zona especialment vulnerable,	
--	--	--

RISC	SITUACIÓ	FASE D'ACTIVACIÓ
Sismes	<p>*Segons la intensitat:</p> <ul style="list-style-type: none"> -Sisme d'intensitat entre II i III-IV en comarques amb densitat de població alta o Zona A. -Sisme d'intensitat entre II-III i IV en comarques amb densitat de població mitjana o Zona B. -Sisme d'intensitat entre II i IV-V en comarques amb densitat de població baixa o Zona C. <p>*Segons la percepció:</p> <ul style="list-style-type: none"> -Sisme amb percepció àmplia en un o varis municipis. -Sisme amb percepció parcial en una o vàries comarques. 	PREALERTA
	<p>*Segons la intensitat:</p> <ul style="list-style-type: none"> - Sisme d'intensitat entre IV i IV-V en comarques amb densitat de població alta o Zona A. - Sisme d'intensitat entre IV-V i V-VI en comarques amb densitat de població mitjana o Zona B. - Sisme d'intensitat entre V i VI-VII en comarques amb densitat de població baixa o Zona C. <p>*Segons la percepció i dany:</p> <ul style="list-style-type: none"> - Sisme amb percepció àmplia en una o vàries comarques. - Sisme amb entre 1 i 10 persones ferides lleus. - Sisme amb un o varis edificis amb danys no estructurals visibles. 	ALERTA

	<p>*Segons la intensitat:</p> <ul style="list-style-type: none"> -Sisme d'intensitat entre V i VI-VII en comarques amb densitat de població alta o Zona A. -Sisme d'intensitat VI-VII en comarques amb densitat de població mitjana o Zona B. -Sisme d'intensitat entre VII i VII-VIII en comarques amb densitat de població baixa o Zona C. <p>*Segons la percepció o dany:</p> <ul style="list-style-type: none"> -Sisme amb entre 1 i 10 víctimes de qualsevol categoria. - Sisme amb entre 1 i 65 víctimes gresu o categoritzades com immediates. - Sisme amb entre 1 i 10 morts. - Sisme amb molts edificis amb danys no estructurals visibles. - Sisme amb varis edificis amb danys estructurals visibles. - Sisme amb fallada de les línies vitals a nivell local. 	EMERGÈNCIA 1
	<p>*Segons la intensitat:</p> <ul style="list-style-type: none"> -Sisme d'intensitat superior a VII en comarques amb densitat de població alta o Zona A. -Sisme d'intensitat superior a VII-VIII en comarques amb densitat de població mitjana o Zona B. -Sisme d'intensitat superior a VIII en comarques amb densitat de població baixa o Zona C. <p>*Segons la percepció o dany:</p> <ul style="list-style-type: none"> -Sisme amb més de 10 víctimes de qualsevol categoria. -Sisme amb més de 6 víctimes greus o categoritzades com immediates. -Sisme amb més de 10 morts. -Sisme amb molts edificis amb danys 	EMERGÈNCIA 2

	<p>estructurals visibles.</p> <p>-Sismes amb fallada de les línies vitals a nivell comarcal.</p>	
--	--	--

RISC	SITUACIÓ	FASE D'ACTIVACIÓ
Radiològic	<p>*Si l'incident o accident té lloc en una instal·lació amb PEI:</p> <p>- L'incident o accident pot ser controlat amb els mitjans de la instal·lació. No hi ha, ni es preveu, afectació fora de la instal·lació, ni a persones diferents dels treballadors de la instal·lació.</p> <p>* Si l'incident o accident té lloc fora d'una instal·lació o en una instal·lació sense PEI:</p> <p>Inicialment quan encara no es coneixen les implicacions que pot comportar i no es preveu, d'entrada, que hi pugui haver una afectació important. Alguns exemples són el robatori d'una font radioactiva, la pèrdua d'una font radioactiva o l'aparició d'una possible font radioactiva òrfena, sempre que no es prevegi, d'entrada, que hi pugui haver una afectació important.</p>	PREALERTA
	<p>*Si l'accident té lloc en una instal·lació amb PEI:</p> <p>o L'accident només pot afectar la instal·lació i els seus treballadors però per controlar-lo es necessita ajuda exterior diferent de la del grup radiològic.</p> <p>o L'accident només pot afectar l'entorn de la instal·lació. Les conseqüències són lleus (dosi per sota dels nivells d'intervenció especificats a l'annex VIII).</p> <p>*Si l'accident té lloc fora d'una</p>	ALERTA

	<p>instal·lació o en una instal·lació sense PEI:</p> <p>-L'accident només pot afectar l'entorn del lloc de l'accident. Les conseqüències són lleus (dosi per sota dels nivells d'intervenció especificats a l'annex VIII).</p>	
	<p>*Si l'accident té lloc en una instal·lació amb PEI:</p> <p>L'accident només pot afectar l'entorn de la instal·lació. Les conseqüències són greus (dosi per sobre dels nivells d'intervenció especificats a l'annex VIII).</p> <p>*Si l'accident té lloc fora d'una instal·lació o en una instal·lació sense PEI:</p> <p>L'accident només pot afectar l'entorn del lloc de l'accident. Les conseqüències són greus (dosi per sobre dels nivells d'intervenció especificats a l'annex VIII).</p>	EMERGÈNCIA 1
	<p>*Si l'accident té lloc dins d'una instal·lació amb PEI:</p> <p>L'accident pot afectar més enllà de l'entorn de la instal·lació. Les conseqüències són greus (dosi per sobre dels nivells d'intervenció especificats a l'annex VIII).</p> <p>*Si l'accident té lloc fora d'una instal·lació o en una instal·lació sense PEI:</p> <p>L'accident pot afectar més enllà de l'entorn del lloc de l'accident. Les conseqüències són greus (dosi per sobre dels nivells d'intervenció especificats a l'annex VIII).</p>	EMERGÈNCIA 2
RISC	SITUACIÓ	FASE D'ACTIVACIÓ

<p>Ventades</p>	<ul style="list-style-type: none"> - Previsió de ventades amb un SMP grau 1 a la comarca del Barcelonès. - Previsió de ventades amb un SMP grau 2 a les comarques de densitat de població alta - Previsió de ventades amb un SMP grau 3 a les comarques de densitat de població baixa 	<p>PREALERTA</p>
	<ul style="list-style-type: none"> - Previsió de ventades amb un SMP grau 2 a la comarca del Barcelonès. - Previsió de ventades amb un SMP grau 3 a les comarques de densitat de població alta. - Previsió de ventades amb un SMP grau 4 a qualsevol comarca. - Previsió de ventades amb un SMP grau 5 a qualsevol comarca. - Previsió de ventades amb un SMP grau 6 a qualsevol comarca. - El vent està provocant danys poc importants d'abast territorial limitat. 	<p>ALERTA</p>
	<ul style="list-style-type: none"> - El vent està provocant danys importants i amb un abast territorial extens. 	<p>EMERGÈNCIA</p>