



Ajuntament de
SALT

Document objecte d'aprovació
.....inicial.....per la Comissió
de Govern en data.....

6 FEB 2003

LA SECRETÀRIA,



Ajuntament de
SALT

Document objecte d'aprovació
.....definitiva.....per la Comissió
de Govern en data.....

3 ABR 2003

LA SECRETÀRIA,



DOCUMENTACIÓ ESCRITA

**PLA D'ACCESSIBILITAT PER A LA SUPRESSIÓ DE BARRERES ARQUITECTÒNIQUES
EN L'ÀMBIT DE LA VIA PÚBLICA I L'EDIFICACIÓ AL MUNICIPI DE SALT**

MARIA MERCÈ COROMINAS I NOGUERA – ARQUITECTA

Novembre de 2.002

**PLA D'ACCESSIBILITAT PER A LA SUPRESSIÓ DE BARRERES ARQUITECTÒNIQUES
EN L'ÀMBIT DE LA VIA PÚBLICA I L'EDIFICACIÓ AL MUNICIPI DE SALT**

MARIA MERCÈ COROMINAS I NOGUERA – ARQUITECTA

Novembre de 2.002

INDEX

- 1.- Memòria
- 2.- Tipologia de guals
- 3.- Pressupost via pública
- 4.- Pressupost edificació
- 5.- Resum pressupost

MEMÒRIA

**PLA D'ACCESSIBILITAT PER A LA SUPRESSIÓ DE BARRERES ARQUITECTÒNIQUES
EN L'ÀMBIT DE LA VIA PÚBLICA I L'EDIFICACIÓ AL MUNICIPI DE SALT**

MARIA MERCÈ COROMINAS I NOGUERA – ARQUITECTA

Novembre de 2.002

1.-Introducció

Degut al progrés de la tècnica i la ciència, l'augment progressiu de l'esperança de vida, i l'increment dels accidents de trànsit, ha augmentat un sector social amb problemes de mobilitat.

Aquest sector de la població , format per persones amb minusvalies físiques, per la gent gran, per persones que han sofert ocasionalment una lesió, persones que transporten cotxets per infants o de la compra, dones embarassades, o pels ciutadans que tenen deficiències sensorials ,sovint troba impediments per desplaçar e de manera còmoda sense precisar d'ajuda tècnica o humana.

L'accessibilitat permet que les persones amb mobilitat reduïda puguin gaudir de les mateixes oportunitats que la resta dels ciutadans.

La incorporació de l'accessibilitat en el disseny de la ciutat i en la política municipal és una de les mesures per a la promoció i per a la millora de la qualitat de vida del municipi.

L'accessibilitat té una enorme transcendència per aquelles ciutats que tenen un gran ressò turístic, donat que serà confortable per a la totalitat dels seus habitants, els habituals o els temporals, i l' adaptació a les exigències d'accessibilitat ofereix un nou motiu per a la promoció turística.

L'aplicació sistemàtica i de forma homogènia dels elements d'accessibilitat a l'hora de concebre qualsevol projecte a les diferents zones de la ciutat, aporta al conjunt ordre i identitat.

Més enllà de les exigències legals, la necessitat de disposar i aplicar un Pla d'accessibilitat que planifiqui en tots els àmbits de competència municipals, les etapes d'actuació i el seu estudi econòmic, s'ha convertit en una convergència d'interès per a qualsevol ciutat.

No es pot oblidar que és un element fonamental per incrementar la qualitat de vida, no només de totes les persones amb mobilitat reduïda - que tenen consciència del seu dret a gaudir de les ciutats i a viatjar en igualtat de condicions que els seus conciutadans -sinó que s'està convertint en una exigència ciutadana.

Per això totes les ciutats modernes han de ser forçosament accessibles, donat que adaptar la ciutat és fer-la oberta a tothom. Una ciutat adaptada és una ciutat amable.

2.- LEGISLACIÓ

Per la redacció d'un Pla d'accessibilitat s'han de tenir en compte les següents legislacions i normatives vigents:

- * Llei 20/91 de Promoció de l'accessibilitat i supressió de barreres arquitectòniques.
- * Codi d'accessibilitat de Catalunya , Decret 135/1995 de 24 de març de desplegament de la Llei 20/91 de 25 de novembre de promoció de l'accessibilitat i supressió de barreres arquitectòniques i d'aprovació del Codi d'Accessibilitat.
- * Manual Europeu per a un entorn urbanitzat accessible.
- * Norma Tecnològica NTJ 01A. Accessibilitat als espais verds d'ús públic.
- * Normativa del municipi sobre l'instal·lació dels elements urbans en l'espai públic.

La Llei 20/ 1991 de promoció de l'accessibilitat i supressió de barreres arquitectòniques, diu referent als municipis :

En l'article 52 es diu :

*** Competències dels municipis*

" Correspon als municipis l'aplicació de la normativa d'accessibilitat i supressió de barreres , en l' àmbit de les competències que hagin d'exercir..... :

.....

L'elaboració dels plans locals d'adaptació i supressió de barreres arquitectòniques, així com les corresponents revisions quinquennals. "

En la disposició addicional tercera es diu :

" Aquests plans seran revisats cada cinc anys i realitzats en un termini màxim de quinze anys."

L'entrada en vigor de la Llei va ser el 4 de desembre de 1991

Els Plans d'Accessibilitat, segons assenyala la Llei 20/199, tenien que estar redactats als dos anys de la seva l'entrada en vigor , es a dir , el 4 de desembre de 1993.

La data de la primera revisió correspon al desembre de 1996, la de la segona al desembre

de 2001, i amb data de desembre de 2006 la ciutat ha de ser accessible per a tothom.

En l'article 12 , apartat 12.3 es diu:

" Per a la finalitat prevista en aquest article, els projectes de pressupostos dels ens públics han de contenir en cada exercici econòmic les consignacions necessàries per al finançament d'aquestes adaptacions. "

3.-Objecte del Pla d'Accessibilitat

L'objecte del Pla és l'estudi del nivell de l'accessibilitat del municipi en els àmbits de la via pública i de l'edificació del municipi, amb la finalitat d'obtenir els coneixements necessaris per establir les prioritats, etapes d'actuació, i la valoració econòmica de les adaptacions que s'hagin de dur a terme, per adaptar gradualment el municipi.

El Pla permetrà a l'Ajuntament conèixer quina és la reserva pressupostària necessària en cada exercici econòmic per a dur a terme aquestes adaptacions, i aconseguir, d'aquesta manera, que en la data que assenyala la Llei 20/1991 d'Accessibilitat - 4 de desembre de 2006 - la ciutat estigui adaptada.

El Pla d'Accessibilitat d'un municipi ha d'abastar tots els àmbits de la seva competència, com són: *via pública, espais a l'aire lliure, edificis municipals, equipaments municipals, transport públic i mitjans de la comunicació.*

A mesura que es vagi procedint a l'adaptació gradual del municipi, per donar-ho a conèixer, caldrà divulgar el seu estat d'accessibilitat amb plànols, guies etc.....

4.- Descripció de la ciutat – *antecedents*

La Vila de Salt ocupa 6,41 Km2. Està situada en una plana, al costat del riu Ter Salt , i l'indant la ciutat de Girona.

La plana de Salt limita amb els termes municipals de Girona , Bescanó, Vilablareix i Sant Gregori.

Actualment te 23.337 habitants

Les primeres documentacions sobre la vila de Salt daten de 833.

A l'època medieval la població estava disseminada en masos i l'economia era l'agrària.

El riu Ter i la Sèquia Monar ha permès al llarg de l'història una agricultura de regadiu i una indústria manufacturera que va començar aprofitant l'energia hidràulica. A l'any 1845 es van instal·lar les primeres indústries tèxtil que varen transformar l'estructura rural del poble. Aquesta presència industrial va comportar un gran creixement demogràfic entre 1845 i 1860, a conseqüència d'això es va formar el barri de Sant Antoni , més conegut com el Veïnat El desenvolupament industrial va continuar al llarg del segle XX amb la creació de noves fàbriques A partir de la dècada dels 60 en la segona meitat del segle XX, va haver-hi un segon creixement demogràfic amb l'arribada de persones prominents del sud de la península. Això va comportat un gran creixement urbanístic. El nucli urbà es va enganxar amb l'antic terme de Santa Eugènia de Ter.

5.- Contingut del Pla àmbit - Via Publica

a.- Abast

El Pla d'Accessibilitat en l'àmbit de la via pública , espais a l'aire lliure , inclou la zona urbana del municipi de Salt.

S'ha inspeccionat la via publica per conèixer l'estat actual dels elements que en formen part i així, disposar de la suficient informació per diagnosticar el nivell d'accessibilitat en que es troba, les intervencions que s'hi hauran de dur a terme, establir el pla d'etapes en que s'hauran d'executar aquestes i la seva valoració econòmica.

Els elements que s'han estudiat son tots els que es troben dins l'itinerari que volem adaptar o que limiten amb ell.

El Pla revisa també, que les intervencions ja efectuades en la vila en matèria d'accessibilitat, contemplin tots els requeriments que assenyala la normativa, com es per exemple que el guals per a vianants disposin de la senyalització per a invidents , que les pendents dels guals i rampes siguin les adequades, que permetin el pas i el gir per la seva part posterior etc.. . . També planificar de manera global, la supressió de barreres arquitectòniques per als altres carrers que encara no s'han efectuat intervencions per

millorar i per facilitar la mobilitat

S'han inspeccionat tots els carrers principals de la zona urbana, dins la zona delimitada a l'est amb la frontissa de Santa Eugènia , al nord amb el carrer Sant Dionís fins la zona de barri vell per l'oest fins als límits de l'autopista de Barcelona a la Jonquera , i al sud per Països Catalans, Passeig de Marques de Camp i el nou vial de circumvalació.

b.- Prioritats i Fases

Per definir les prioritats en l'adaptació de la via pública s'han considerat la situació dels centres públics o d'interès per la majoria de persones

(zones comercials , centres culturals, socials, sanitaris , lúdics, etc...).

En les primeres fases es procura facilitar la mobilitat dins cada zona, enllaçant mitjançant les voreres els punts que s'han considerat d'interès més immediat.

També s'inclou en les primeres fases itineraris en les zones més centríques, facilitant l'accessibilitat als edificis de major concurrència.

Per les darreres fases es deixaran les intervencions que faciliten, milloren i completen l'accessibilitat, o que enllacen els itineraris.

En el Pla proposat per a la Vila de Salt a la primera fase , s'inclouen els carrers de Santa Afra, Fidel Aguilar, passeig Verdaguer , per poder fer accessible un itinerari a través del barri vell des de la zona destinada a aparcament municipal, fins al carrer Major,.

També s'hi ha inclòs en la primera fase, les obres per completar l'accessibilitat dels carrers Major i països Catalans, aquests dos carrers, de molta concurrència ciutadana, ja estan molt adaptats i les reformes necessàries es poden realitzar sense un pressupost elevat.

També es proposen millores per l'accessibilitat en diverses carreres de la Zona del Veïnat.

També inclòs a la primera fase el carrer Sant Dionís i les seves connexions a través dels carrers Manuel de Falla, Ausies March, Jaume Vicens Vives, Francesc Macià fins a Països Catalans.

En la segona fase es contempen els eixos per enllaçar la zona sud on està situat els instituts, i escoles amb Països Catalans i transversalment per tot l'entorn de la zona de la Maçana. També es proposen obres per completar l'accessibilitat a la zona del barri vell , carrer de la Processó , carrer Llarg, i connectar des de aquesta zona amb Països Catalans a través dels carrers Marques de Camps.

La resta de les fases ,com ja està detallat als plànols, contempen intervencions de completar l'accessibilitat en diferents punts i zones de la Vila, s'hauran d'adequar a les necessitats més urgents de reforma d'aquests carrers de la Vila.

c.- Metodologia

L'inspecció s'ha fet utilitzant fitxes per treball de camp a on es recull l'estat actual, situació, dimensions, etc. dels elements de la vorera , a tots els trams de carrer que es varen predeterminar.

Aquesta informació s'ha introduït a l'ordinador a una base de dades per facilitar la seva operativitat al realitzar consultes i també elaborar la diagnosi que ens permetrà conèixer les intervencions que s'han de dur a terme a cada tram.

De l'anàlisi de les dades obtingudes amb les fitxes de treball de camp, s'ha pogut fer la diagnosi de tots els trams que es volen adaptar.

Per gestionar les fitxes de diagnosi s'ha utilitzat una base informàtica, que permet entrar a cada tram per diferents codis , nom de carrer, fase d'execució, ordre alfabètic.

També permet classificar les fitxes a mesura dels trams que es vagin adaptant i així tenir actualitzat el Pla per saber l'obra d'adaptació executada de cada fase i la que queda pendent.

Les propostes que es proposaran en aquest Pla d'Accessibilitat són diverses segons en el tram de carrer analitzat. Quan les voreres tenen unes dimensions adequades la proposta serà crear un itinerari adaptat i la construcció de guals en els passos de vianants. Segons l'amplada del carrer i de les voreres es proposarà o bé la supressió d'aquestes , o bé ampliar-les.

En el casos en que es proposa ampliar-les, s'analitzarà el que implica aquesta solució i la possibilitat de portar-ho a terme, donat que sovint implica o bé suprimir la franja d'aparcaments , o bé substituir la doble circulació de vehicles per un únic sentit de circulació.

6.- Criteris a aplicar en l'execució de les obres per contemplar l'accessibilitat

a.- Paviments

La pendent longitudinal no pot ser superior al 8%. La pendent transversal no pot ser superior al 2%.

Els paviments han de ser durs , no lliscants i sense gruixos diferents als propis del gravat de les peces.

En les zones de parcs o jardins , el paviment pot ser de terres compactades de un 90 % PM

Cal que les reixes i registres estiguin enrasats amb el paviment circumdant.

El mesura de les obertures de les reixes col·locades en un itinerari de vianants no poden ser superiors al que permet l'inscripció de un cercle de 3 cm de diàmetre com a màxim.

c.- Itinerari mixt, vehicles i vianants

Ha de tenir una amplada lliure mínima de 3m i una alçada lliure d'obstacles de 3m en tot el recorregut.

No pot incloure cap graó o escala aïllada

Els elements de l'urbanització o mobiliari urbà que en forma part ha de ser adaptat.

d.- Amplada de les voreres

Un itinerari adaptat a de tenir una amplada lliure mínima de 0.90m i una alçada lliure d'obstacles de 2.10m.

L 'amplada mínima recomanable que han de tenir les voreres de Salt es de 1,90m i en les voreres que hi han arbres de 2,45 m.

A la vila de Salt la normativa permet a la via pública, volar els aparadors fins a 0.40m per damunt de la vorera, cal tenir en consideració també l'espai necessari per altres elements de mobiliari urbà, com son, els fanals d'enllumenat ,els semàfors, els arbres , baixants adossats a façana, les papereres.

Per tant per determinar les amplades mínimes recomanables, s'ha considerat reservar les següents amplades:

En les voreres amb arbres, aquestes mesures es dedueixen de reservar amplades de 0,15m per la vorada + 1,00m per l'escossell de l'arbre + 0,90m per d'amplada lliure de pas + 0,40m per l'espai permès de vol d'aparadors, considerant que els fanals i papereres estaran situades dins de l'espai reservat per l'escossell dels arbres , i les escomeses o baixants adossats a façana dins l'espai reservat de 0,40 per el vol dels aparadors, aquestes amplades sumen en total 2,45 m

En les voreres sense arbres, les mesures es dedueixen de reservar 0,15 per la vorada + 0,45m per l'enllumenat públic + 0,90m per l'amplada lliure de pas + 0,40m per espai permès de vol dels aparadors, en total 1,90m d'amplada.

e.- Construcció de guals

La tipologia del gual a construir ve determinada per l'amplada de la vorera .

S'adjunten els plànols amb les diferent tipologies de guals adaptats al final d'aquesta memòria

1 / Guals a les voreres d'amplada superior a 2.50 m d'amplada

El gual tipus de llargada 120 és adequat únicament en voreres d'amplada superior a 2.50 m Donat que ha de deixar un pas lliure mínima per la part posterior de 90 cm.

En aquestes és aconsellable per dues raons: la primera és que deixa amplada de pas suficient de la vorera per la part posterior per no interferir en el recorregut dels vianants que no creuaran per aquest gual; la segona és que no arriba fins a la façana per tant no afecta cap element privat, per això permet la màxima amplada útil en el pas dels vianants.

És important aprofitar màxima amplada útil, donat que al construir guals en zones ja urbanitzades sovint a la vorera s'hi troben elements urbans que condicionen les amplades dels guals a construir, com són els semàfors, fanals o arbres.

Per major comoditat , seguretat i raons d'estètica cal que els guals estiguin enfrontats .

És més còmode i segur el gual que la seva amplada sigui igual a la del pas de vianants.

El gual tipus 120 es també aconsellable en espais a l'aire lliure o en zones ajardinades , en aquestes situacions caldrà veure el detall que s'adjunta, per evitar que el tauló o les terres de les zones ajardinades es puguin acumular davant el guals.

2 / Guals a les voreres d'amplada inferior a 2.50 m d'amplada

En aquestes voreres el tipus de gual recomanable és el de rebaix total de la vorera o el gual de cantonada.

Els guals d'aquestes tipologies arriben fins a la façana per tant afecten elements privats.

Escollir un d'aquests dos tipus ve determinat per diferents factors com poden ser :

La situació dels passos de vianants respecte als del la cruïlla mes propera.

Poder enfrontar els guals salvant els elements urbans de la vorera.

Per els elements privats que afecta donat que en alguns casos això obliga al trasllat dels passos de vianants actuals.

En el que fa referència als materials a aplicar en la construcció dels guals, com a criteri general cal que el paviment no sigui lliscant .

Es recomana utilitzar pedra natural per construir el gual tipus 120.

En les altres tipologies el criteri es utilitzar vorada de pedra natural i el mateix paviment de la vorera, amb la finalitat de que quedin integrats visualment amb aquesta, és necessari perquè aquests guals siguin còmodes que el % de la pendent sigui el més baix possible (encara que està complint la normativa una pendent del 12%) , donat que aquest tipus de guals afecten sempre l'itinerari de vianants.

Referent a la senyalització per a persones invidents o amb visió reduïda cal senyalitzar el guals, segons s'assenyala en els plànols adjunts, amb una franja de paviment estriat. Aquesta franja ha d'arribar fins la façana , en el cas que aquesta quedi molt allunyada ha de tenir 5 m de llargada .

Aquest paviment va ser estudiat i proposat per l'organització ONCE com el que millor podien detectar.

És important que el passos de vianants estiguin pintats donat que facilita que les persones les amb visió reduïda puguin detectar on estan situat els passos.

7.- Contingut del Pla en l'Àmbit - Edificació

a.- Abast

S'han inspeccionat tots els edificis municipals d'ús públic que han de complir Llei 20/91 de Promoció de l'accessibilitat i supressió de barreres arquitectòniques.

La relació dels edificis és la següent:

Ajuntament

Camp de futbol

Casal de joves – l'Estació

Cementiri

Escola de belles arts

Jutjat de pau

Les Guixeres

Mas Llorenç – museu de l'aigua

Mas Mota

Pavelló municipal d'esports

Piscina

Pista poliesportiva

Sala auditori – La Mirona

Teatre – Can Panxut

Radio

Locals urbanisme

b.- Metodologia

Els edificis municipals s'han inspeccionat per conèixer l'estat actual per disposar de la suficient informació per diagnosticar el nivell d'accessibilitat en que es troben, proposar les intervencions que s'hi hauran de dur a terme perquè siguin adaptats o practicables , establir el pla d'etapes en que s'hauran d'executar aquestes intervencions i la seva valoració econòmica.

L'inspecció s'ha fet utilitzant fitxes per treball de camp on es recull l'estat actual, situació, dimensions, etc.

Aquesta informació s'ha introduït a l'ordinador, a una base de dades per facilitar la seva operativitat al realitzar consultes i també elaborar la diagnosi que ens permetrà conèixer les intervencions que s'han de dur a terme.

De l'anàlisi de les dades obtingudes es podrà fer la diagnosi de totes les actuacions que s'hauran de portar a terme per adaptar o fer practicable cada edifici.

c.- Prioritats i Fases

En les primeres fases es procurarà facilitar l'accés als edificis de d'interès més immediat o de major concurrència.

S'adjunten els informes de cadascun dels edificis, amb fotografies, plànols, diagnosi, proposta d'intervenció i la seva valoració econòmica.

d.- Comentari dels edificis estudiats

Els detalls de les reformes que es proposen a continuació estan grafiats amb detall i a escala, als plànols de la part corresponent a supressió de barreres arquitectòniques en l'àmbit de l'edificació.

AJUNTAMENT

El nivell d'accessibilitat requerit per la llei 20/1991 de promoció de l'accessibilitat i supressió de barreres arquitectòniques en tots els centres de l'administració és el d'adaptat, als itineraris, aparcament, escales, cambra higiènica, vestidors i mobiliari, (si n'hi han).

Segons l'article 20.4 l'itinerari de comunicació vertical està adaptat mitjançant l'ascensor.

Cal modificar els taulells d'informació al públic de la zona de serveis econòmics, cultura lleure i esport, recaptació i urbanisme obres i serveis.

Cal canviar els poms de les portes per manetes amb accionament mitjançant un mecanisme de pressió palanca.

Cal completar l'adaptació de les cambres higièniques.

Cal senyalitzar els accessos adaptats.

La zona que ocupa la policia municipal i mossos d'esquadra està pendent de reestructuració. En el moment de portar-la a terme caldrà contemplar els paràmetres d'accessibilitat.

CAMP DE FUTBOL

El nivell d'accessibilitat requerit per la llei 20/1991 de promoció de l'accessibilitat i supressió de barreres arquitectòniques en els centres esportius és el d'adaptat a l'itinerari, aparcament, escales, cambra higiènica, vestidors i mobiliari, (si n'hi han),.

Cal la formació de rampes del 12% de pendent màxim per accedir al bar i a les cambres higièniques pel públic espectador.

Cal adaptar l'accés als vestidors, i dos vestidors, es proposen els vestidors n ° 1 i n ° 5.

Es proposa la reforma de les cambres higièniques del públic espectador per poder adaptar el vestidor n ° 5 i les pròpies cambres higièniques. Cal construir una nova cambra higiènica per adaptar el vestidor n ° 1.

Cal senyalitzar l'accés adaptat.

Cal reservar i senyalitzar una plaça d'aparcament adaptada.

CASAL DE JOVES – L'ESTACIÓ

El nivell d'accessibilitat requerit per la llei 20/1991 de promoció de l'accessibilitat i supressió de barreres arquitectòniques en els centres cívics de més de 100 m² és el d'adaptat als itineraris, aparcament, escales, cambra higiènica, vestidors i mobiliari, (si n'hi han).

Cal senyalitzar l'accés adaptat i evitar que el mobiliari i els usuaris obstrueixin el pas.

Cal completar l'adaptació de la cambra higiènica: Col·locar les barres de suport i transferències al costat de l' WC, deixar lliure l'espai de 0.80m per a transferències laterals, (donat que actualment està ocupat per material de neteja), treure l'armari de sota el lavabo per permetre l'apropament frontal, per això es proposa col·locar una prestatgeria a 2.10 m del paviment per guardar-hi el material de neteja.

Cal formar dues rampes del 12% de pendent màxim amb paviment no lliscant per accedir a les tarimes.

Cal deixar lliure d'obstacles l'itinerari d'accés adaptat fins a una alçada de 2.10 m. Actualment hi ha dos panells informatius adossats a la façana, que estan col·locats a una alçada inferior a 2.10 m, sense estar senyalats fins al paviment, el que fa que no puguin ser detectats per persones invidents. Es proposa que es traslladin.

Cal reservar i senyalitzar una plaça d'aparcament adaptada.

CEMENTIRI

El nivell d'accessibilitat requerit per la llei 20/1991 de promoció de l'accessibilitat i supressió de barreres arquitectòniques en els centres religiosos de més de 500 m² és el d'adaptat,

als itineraris, aparcament, escales, cambra higiènica, vestidors i mobiliari, (si n'hi han).

Cal senyalitzar l'accés adaptat.

Cal formar un replà i una rampa d'accés del 12% de pendent màxim amb paviment no lliscant

per suprimir el desnivell entre la vorera del carrer i el recinte, en el lloc on hi ha la porta principal.

El paviment de l'itinerari es considera adaptat , encara que hi hagi cantells rodats de pedretes de riu perquè no hi ha gruix i està molt compactat, per això no s'enfonsen les cadires de rodes. En el cas que el gruix de les pedretes fora més elevat, caldria construir itineraris pavimentats. Cal reservar i senyalitzar una plaça d'aparcament adaptada.

ESCOLA DE BELLES ARTS

El nivell d'accessibilitat requerit per la llei 20/1991 de promoció de l'accessibilitat i supressió de barreres arquitectòniques en els centres docents d'entre 100 m² i 500 m² és el de practicable a l'itinerari i adaptat a la cambra higiènica (si n'hi han).

Cal senyalitzar l'accés adaptat.

Cal la formació de 3 rampes adaptades amb una pendent del 12% màxim, amb acabat de paviment no lliscant: una per l'accés des del carrer al jardí, l'altre per l'accés del jardí a l'interior de l'edifici i una d'accés des de l'interior al pati de la façana posterior.

A la cambra higiènica la porta actual obre cap a l'interior. La normativa indica que per seguretat cal que l'obertura sigui cap a l'exterior o corredora. Es proposa canviar la porta per una de corredora amb una amplada lliure de pas de 0.80 m i baixar el mirall.

Cal ampliar les portes interiors dels despatxos per unes de 0,80m de pas lliure.

Cal reservar i senyalitzar una plaça d'aparcament adaptada.

JUTJAT DE PAU

El nivell d'accessibilitat requerit per la llei 20/1991 de promoció de l'accessibilitat i supressió de barreres arquitectòniques en els centres de l'administració és el d'adaptat: itinerari, escales, cambra higiènica, vestidors i mobiliari (si n'hi han).

Cal senyalitzar l'accés adaptat.

Cal modificar l'actual rampa perquè tingui una pendent màxima del 12% , (l'actual té el 13,75 %) i col·locar-li baranes als dos costats de 90 cm d'alçada, la del costat del carrer tindrà vorada de protecció inferior.

Cal completar l'adaptació de la cambra higiènica, col·locant barres per a suport i

transferències, baixant el mirall fins a una alçada de 0.90m del paviment, canviar l'aixeta per una de pressió o palanca, suprimir el peu del lavabo per permetre l'apropament frontal, cal també girar el sentit d'obertura de la porta perquè sigui cap a l'exterior.

LES GUIXERES

El nivell d'accessibilitat requerit per la llei 20/1991 de promoció de l'accessibilitat i supressió de barreres arquitectòniques en els centres esportius és el d'adaptat, als itineraris, aparcament, escales, cambra higiènica, vestidors i mobiliari, (si n'hi han).

Cal la senyalització d'edifici accessible a l'accés adaptat.

A les cambres higièniques per al públic espectador, cal adaptar l'accés amb la formació d'una rampa.

Cal adaptar les cambres higièniques per al públic espectador per a homes i per a dones, es proposa reformar els actuals.

Cal adaptar dos dels vestidors de futbol, es proposa els n ° 3 i 4.

Al vestidor femení del tennis cal girar el sentit d'obertura de la porta que dona a l'exterior per permetre, en el distribuïdor, el gir de 1.50m davant les dues portes, a la dutxa cal col·locar un seient abatible i, barres de suport, referent al mobiliari cal baixar els penjadors de roba fins a una alçada entre 1 i 1,40m del paviment

Al vestidor masculí del tennis, cal adaptar l'accés formant un replà pel gir i una rampa del 12% de pendent màxima, cal girar el sentit d'obertura de la porta per permetre el gir de 1.50m en el distribuïdor davant les dues portes, a la dutxa cal col·locar un seient abatible i barres de suport, baixar les aixetes fins a una alçada entre 1 i 1,40m, referent al mobiliari cal baixar els penjadors de roba fins a una alçada entre 1 i 1,40m

Per adaptar l'accés fins a la zona de la barra del bar, cal formar una plataforma elevada amb rampes del 12% de pendent màxima, que permetrà també accedir des dels vestidors n ° 3 i 4 al camp de futbol,.

Cal adaptar les rampes d'accés a les pistes de tennis n ° 3 i 4, col·locant baranes laterals.

Cal reservar i senyalitzar dues places d'aparcament adaptades.

MAS LLORENÇ –MUSEU DE L'AIGUA

El nivell d'accessibilitat requerit per la llei 20/1991 de promoció de l'accessibilitat i supressió de barreres arquitectòniques en els museus de més de 200 m2 és el d'adaptat: itinerari, aparcament, escales, cambra higiènica i mobiliari, (si n'hi han).

Segons l'article 20.4 l'itinerari de comunicació vertical quedarà adaptat mitjançant

l'ascensor.

Cal reservar i senyalitzar una plaça d'aparcament adaptada.

Cal senyalitzar l'accés adaptat.

Per formar un itinerari vertical adaptat, es proposa la instal·lació d'un elevador per la part posterior que permetrà comunicar les dues plantes, caldrà adequar la porta per accés des del jardí a l'interior de la planta baixa, caldrà pavimentar una part de vorera de la zona del jardí, per formar un itinerari accessible fins l'elevador.

Caldrà posar un porter automàtic, al costat de les escales d'accés des del jardí, per poder avisar que es necessita accedir directament des de la planta baixa.

Cal obrir dues portes de 80 cm d'amplada lliure de pas a la planta pis, per formar un itinerari horitzontal adaptat per a l'interior de la zona destinada a museu .

Cal adaptar la cambra higiènica, traslladant l'WC per deixar l'espai de 0.80m per transferències. col·locant barres per a suport i transferències , baixant el mirall fins a una alçada de 0.90m del paviment, canviar l'aixeta per una de pressió o palanca, suprimir el peu del lavabo per permetre l'apropament frontal, cal també girar el sentit d'obertura de la porta perquè sigui cap a l'exterior.

MAS MOTA

El nivell d'accessibilitat requerit per la llei 20/1991 de promoció de l'accessibilitat i supressió de barreres arquitectòniques en els centres cívics de més de 10 m² és el d'adaptat: itinerari, aparcament, escales, cambra higiènica, vestidors i mobiliari, (si n'hi han).

Cal senyalitzar l'accés adaptat.

Cal col·locar un ascensor per formar un itinerari adaptat de comunicació vertical.

Cal adaptar les cambres higièniques. Cal completar l'adaptació de la cambra higiènica, col·locant barres per a suport i transferències , baixant el mirall fins a una alçada de 0.90m del paviment, canviar l'aixeta per una de pressió o palanca, suprimir el peu del lavabo per permetre l'apropament frontal, cal també girar el sentit d'obertura de la porta perquè sigui cap a l'exterior.

PAVELLÓ MUNICIPAL D'ESPORTS

El nivell d'accessibilitat requerit per la llei 20/1991 de promoció de l'accessibilitat i supressió de barreres arquitectòniques en els centres esportius és el d'adaptat: itinerari, aparcament, escales, cambra higiènica, vestidors i mobiliari, (si n'hi han).

Cal la senyalització d'edifici accessible a l'accés adaptat.

Cal reservar i senyalitzar dues places d'aparcament adaptades.

Es proposa la instal·lació d'un elevador per adaptar l'itinerari de comunicació vertical, actualment hi ha una rampa a la façana que no es pot considerar adaptada, donat que te una pendent superior al 8 %, que demana la normativa en longituds superiors a 10m.

Cal adaptar dues places d'espectador, per això caldrà la col·locació d'una barana de protecció en la zona reservada.

Cal formar un servei higiènic adaptat per al públic espectador a cada un dels serveis per a homes i per a dones.

Cal completar l'adaptació de la cambra higiènica dels jugadors, girant el sentit d'obertura de la porta.

Als vestidors 5 i 6 cal completar l'adaptació, cal col·locar les barres per transferències al costat del seient abatible de les dutxes, referent al mobiliari cal baixar els penjadors de roba fins a una alçada entre 1 i 1,40m del paviment

PISCINA

El nivell d'accessibilitat requerit per la llei 20/1991 de promoció de l'accessibilitat i supressió de barreres arquitectòniques en els centres esportius és el d'adaptat: itinerari, aparcament, escales, cambra higiènica, vestidors i mobiliari, (si n'hi han).

Donades les característiques i dimensions del recinte es recomana una reforma global, perquè tothom pugui utilitzar còmodament els vestidors, donat que alguns paràmetres que es proposen a la reforma són per que es pugui considerar practicable i no adaptat , ja que això implica una reforma total de l'interior dels dos vestidors .

Cal reservar i senyalitzar dues places d'aparcament adaptades.

Cal senyalitzar els accessos adaptats.

Cal pavimentar un itinerari per anar de l'accés principal als vestidors, donat que el paviment de l'itinerari actual no es pot considerar adaptat , es tracta de cantells rodats de pedretes de riu i el conjunt el paviment no està compactat i això fa que s'enfonsen les cadires de rodes i no puguin circular.

Cal la formació d'una rampa dependent màxim 12% per accedir als vestidors des de la piscina, amb baranes als dos costats.

Cal adaptar una cambra higiènica, una dutxa i una zona per canviar-se a cada un dels vestidors.

La piscina cal col·locar una grua per accedir-hi a dins.

PISTA POLIESPORTIVA

El nivell d'accessibilitat requerit per la llei 20/1991 de promoció de l'accessibilitat i supressió de barreres arquitectòniques en els centres esportius és el d'adaptat: itinerari, aparcament, escales, cambra higiènica, vestidors i mobiliari (si n'hi han)..

Cal la senyalització d'edifici accessible a l'accés adaptat.

Cal reservar i senyalitzar dues places d'aparcament adaptades.

A la cambra higiènica adaptada, tant a l'accés des de la pista com la porta d'accés a la pròpia cambra, cal col·locar la senyalització.

Cal la formació d'una rampa de pendent màxim 12% amb barana a cada costat, per accedir als vestidors.

Cal adaptar dos dels vestidors. Els que s'utilitzen des de la pista són compartits amb la piscina, donades les característiques i dimensions del recinte es recomana una reforma global, perquè tothom pugui utilitzar còmodament els vestidors, donat que alguns paràmetres que es proposen en la reforma són per que es pugui considerar practicable i no adaptat , ja que això implica una reforma total de l'interior dels dos vestidors .

SALA AUDITORI LA MIRONA

El nivell d'accessibilitat requerit per la llei 20/1991 de promoció de l'accessibilitat i supressió de barreres arquitectòniques en els auditoris de més de 200 m² és el d'adaptat: itinerari, aparcament, escales, cambra higiènica i mobiliari (si n'hi han).

Segons l'article 20.4 l'itinerari de comunicació vertical quedarà adaptat amb l'ascensor.

Cal la senyalització d'edifici accessible a l'accés adaptat.

Cal reservar i senyalitzar dues places d'aparcament adaptades.

Cal col·locar el 2n passamà a la paret de l'escala. Cal col·locar un aparell elevador.

Cal completar l'adaptació de les cambres higièniques: girar el sentit d'obertura de les portes cap a l'exterior, col·locar les barres de suport i transferències, i baixar el mirall fins que el cantell inferior estigui a una alçada no superior a 0.90 m del paviment.

TEATRE CAN PANXUT

El nivell d'accessibilitat requerit per la llei 20/1991 de promoció de l'accessibilitat i supressió de barreres arquitectòniques en els teatres de més de 200 m² és el d'adaptat: itinerari , aparcament, escales, cambra higiènica i mobiliari, (si n'hi han).

Cal la senyalització d'edifici accessible a l'accés adaptat.

Cal reservar i senyalitzar dues places d'aparcament adaptades.

Per accedir a les taquilles suprimir el desnivell i enrasar- lo amb el paviment de la plaça.

Cal col·locar la barana per protegir el desnivell al lateral dret de l'escenari.

Cal completar l'adaptació de la cambra higiènica pel públic espectador femení a la planta baixa.

Cal completar l'adaptació de la cambra higiènica del personal del teatre a la planta primera.

EMISSORA LOCAL DE RADIO

El nivell d'accessibilitat requerit per la llei 20/1991 de promoció de l'accessibilitat i supressió de barreres arquitectòniques en tots els centres de l'administració, en totes les oficines subministradores de serveis públics és el practicable als itineraris.

Es dir accés des de la via pública fins a l'interior, l'itinerari de comunicació vertical, i l'itinerari de comunicació horitzontal per a l'interior de la planta

Per tant caldria una reforma global de tot l'itinerari des de la via pública fins a l'interior de la planta, és a dir del vestíbul de la planta baixa, també de la caixa i cabina de l'ascensor, ampliar totes les portes de les dependències d'ús públic i ampliar passadissos per permetre el gir davant les portes.

Donada l'envergadura de la reforma es recomana el trasllat de aquests locals a uns que puguin complir la normativa.

LOCALS D'URBANISME.

El nivell d'accessibilitat requerit per la llei 20/1991 de promoció de l'accessibilitat i supressió de barreres arquitectòniques per els edificis de l'Administració Pública en les oficines obertes al públic de menys de 200 m², no hi ha requeriment perquè estiguin adaptades.

7.- Valoració econòmica del Pla d'accessibilitat del municipi

Per valorar les intervencions que s'han dur a terme en els àmbits de via pública i de l'edificació s'aplicarà una base de dades de preus estimatius per unitats o per preus compostos.

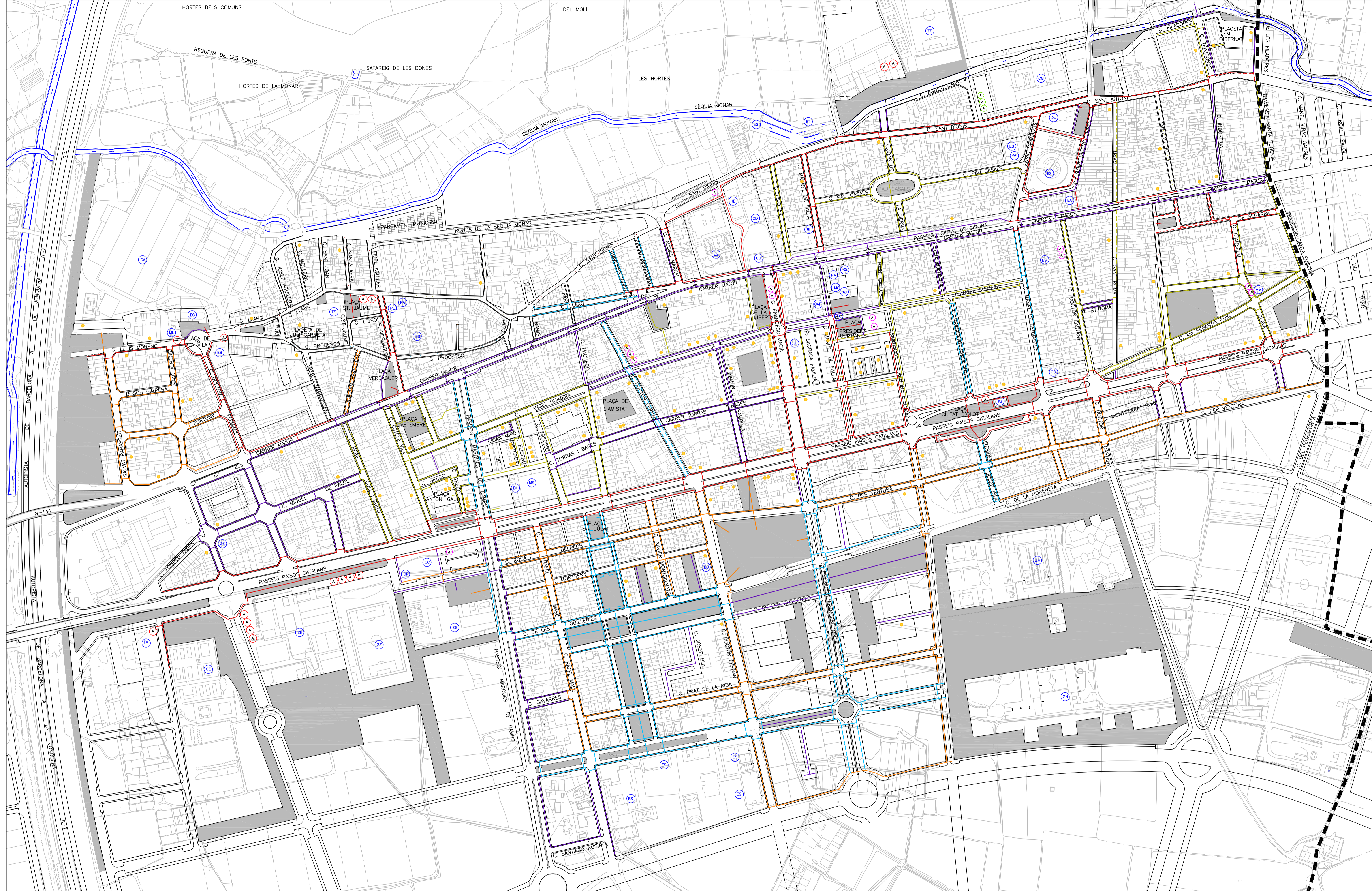
Això permetrà fer la valoració econòmica per edificis o per trams de les intervencions que s'hauran de dur a terme.

El conjunt de la valoració econòmica dels trams i dels edificis ens permetrà valorar totes les fases.

S'ha procurat que l'import econòmic de cada fase sigui similar.

Aquestes s'han dividit en quatre per que la planificació permeti tenir executades totes les intervencions d'adaptació al desembre de l'any 2006, que és com ho especifica la Llei 20/1995.

M. Mercè Corominas i Noguera - Arquitecta
Girona, Novembre de 2002



LLEGGENDA EQUIPAMENTS—SERVEIS I LLOCS D'INTERÉS

- | | | | |
|-----|---------------------------|----|-----------------------------------|
| AJ | Ajuntament | HE | Hotel d'entitats |
| B | Biblioteca | JU | Judici de Pau |
| CAP | Centre d'atenció primària | ME | Mercat municipal |
| CC | Centre comercial | MM | Centre Mas Moles |
| CC | Centre de dia | MO | Comissaria dels Mossos d'esquadra |
| CC | Cementiri | MU | Museu |
| CC | Ciutat Vella | PA | Parroquia |
| CC | Ciutat Nova | PE | La Felicitat Centre Cívic |
| CC | Ciutat Vella | PM | Polícia Municipal |
| CC | Ciutat Nova | RS | Roadó Salt |
| CC | Ciutat Vella | SP | Sala polivalent |
| CC | Ciutat Nova | TX | Parada de taxis |
| CC | Ciutat Vella | TE | Teatre—Menju Can Panxut |
| CC | Ciutat Nova | TN | Tanatori Municipal |
| CC | Ciutat Vella | JE | Residència 3 edat |
| CC | Ciutat Nova | ZE | Zona esportiva |
| CC | Ciutat Vella | ZH | Zona hospitalària |

- ITINERARI ADAPTAT
- FASE PRIMERA
- FASE SEGONA
- FASE TERCERA
- FASE QUARTA
- AMPLIACIÓ DE LA VORERA
- ITINERARI ADAPTAT AMB CONSTRUCCIÓ DE GUÀLS
- SUPRESSIÓ DE LA VORERA — PLATAFORMA ÚNICA

- PLAÇA D'APARCAMENT ADAPTADA EXISTENT
- PLAÇA D'APARCAMENT ADAPTADA DE NOVA CREACIÓ
- PLAÇA D'APARCAMENT EXISTENT QUE ES MODIFICA
- ZONA VERDA
- LIMIT TERME MUNICIPAL DE SALT
- HABITATGE DE PERSONA AMB MOBILITAT REDUÏDA



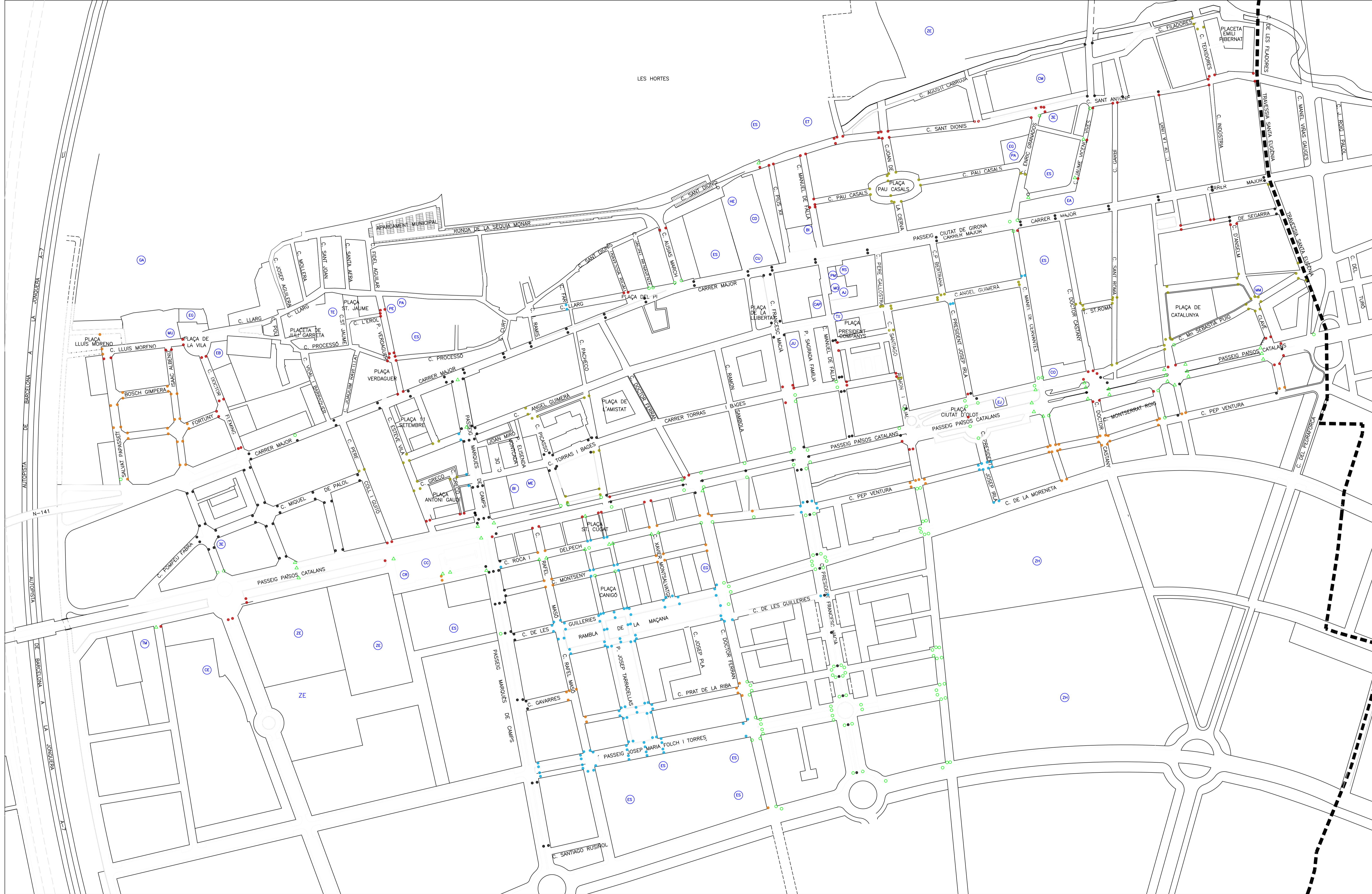
LLEGGENDA EQUIPAMENTS-SERVEIS I LLOCS D'INTERES

- AJ Ajuntament
- BI Biblioteca
- BP Centre d'atenció primària
- CC Centre comercial
- CD Centre de dia
- CE Cementiri
- CR Carrer
- CM Centre Majó
- CO Casa de Cultura
- CS Casa de la Cultura
- CSL Casa de la Cultura de Les Bordes
- EA Escola d'adults la Cooperativa
- EB Escola municipal
- EE Escola de bel·les arts
- ES Escola
- ET Escola Taller
- EG Església
- EJ Estació Jove
- HE Hotel d'entitats
- JU Jutjat de Pau
- ME Mercat municipal
- MM Centre Mas Mota
- MO Comissaria dels Mossos d'esquadra
- MU Museu
- PA Parroquia
- PC La Petanca Centre Cívic
- PM Policia Municipal
- PS Sala polivalent
- TX Parada de taxis
- TE Teatre-Nàutu Can Panxut
- TM Tàndem Municipal
- TS Residència 3 edat
- ZE Zona esportiva
- ZH Zona hospitalària

LLEGGENDA DELS DETALLS

- A EXTRACCIÓ D'ARBRE per deixar amplada de pas de 0,90 m
- AF ASTALTAR TRAM DE CARRER
- AG MODIFICACIÓ ACCES GARATGE
- AV AMPLIACIÓ DE VORERA
- BA COL·LOCACIÓ DE BANC ADAPTAT
- BN COL·LOCACIÓ DE BARANA ADAPTADA, 90 cm d'alçada i vorada protegida inferior
- CT ADAPTAR CABINA TELEFÒNICA
- E COL·LOCACIÓ D'ESQUELLELL D'ARBRE ADAPTAT
- ES SENYALITZAR ELEMENT SORTINT DE FAÇANA, amb element metàl·lic perimetral fix
- F TRASLLADAR FAROLA, per deixar amplada de pas de 0,90m.
- FSI COL·LOCACIÓ DE FRANJA DE SENYALITZACIÓ PER A INVIDENTS
- FV FORMACIÓ DE VORERA
- GB QÜAR SENTIT D'APARCAMENT DE BATERIA A LÍNEA per deixar pas per la vorera
- GA ITINERARI MIXT ADAPTAT SENSE VORERES
- IMX ITINERARI MIXT ADAPTAT SENSE VORERES
- PA SENYALITZACIÓ O TRASLLAT DE PAPERERA
- PI COL·LOCACIÓ DE FLORA ADAPTADA
- PT TRASLLADAR POSTE TELEFÒNIC, per deixar una amplada lliure mínima de 0,90m
- PP PINTAT DE PAS DE VANANTS
- PV SUBSTITUCIÓ DEL PAVIMENT DETERIORAT DE LA VORERA
- RA CONSTRUCCIÓ DE RAMPA ADAPTADA
- RA ST SUPERMUR EXCESSIU PENDENT TRANSVERSAL
- SP ENRASCAR TAPA DE REGISTRE
- TA TRASLLADAR CONTENIDOR D'ESCOMBRARIES
- TC ADAPTAR CABINA TELEFÒNICA
- TMP TRASLLADAR MOBILIARI PARTICULAR, per deixar amplada de pas de 0,90m.
- TMU TRASLLADAR MOBILIARI URBÀ, per deixar amplada de pas de 0,90m.
- TP TALLAR BRANQUES D'ARBRES, per deixar amplada de 2,10m.
- TPV TRASLLADAR PAS DE VANANTS

- FASE PRIMERA
- FASE SEGONA
- FASE TERCERA
- FASE QUARTA
- QUAL A MODIFICAR - NO PRIORITARI (desnivell 2 cm)
- QUAL DE VANANTS EXISTENT PER MODIFICAR (fronja invident)
- CONSTRUCCIÓ DE QUAL DE VANANTS SEGONS CADA FASE
- PLAÇA D'APARCAMENT ADAPTADA EXISTENT
- PLAÇA D'APARCAMENT ADAPTADA DE NOVA CREACIÓ
- PLAÇA D'APARCAMENT EXISTENT QUE ES MODIFICA
- ZONA VERDA
- AMPLIACIÓ DE LA VORERA
- ITINERARI ADAPTAT AMB CONSTRUCCIÓ DE QUALS
- SUPRESSIÓ DE LA VORERA - PLATAFORMA ÚNICA



- AJ Ajuntament
- BB Biblioteca
- CBP Centre d'atenció primària
- CC Centre comercial
- CC Centre de dia
- CC CR Centre de Recreació
- CC CR Creu Roja
- CC CR Casa de cultura Les Bernardes
- EA Escola d'adults la Cooperativa
- ES Escola municipal
- ES Escola de belles arts
- ET Escola Taller
- EG Església
- EJ Estació Jove
- HE Hotel d'entitats
- JU Jutjat de Pau
- ME Mercat municipal
- MM Centre Mas Mota
- MO Comissaria dels Mossos d'esquadra
- MU Museu
- PA Parroquia
- PE La Petanca Centre Cívic
- PM Policia Municipal
- RS Radio Salt
- SP Sala polivalent
- TX Parada de taxis
- TE Teatre-Nouveau Can Panxut
- TN Tancatori Municipal
- JE Residència 3 edat
- ZE Zona esportiva
- ZH Zona hospitalària

- FASE PRIMERA
- FASE SEGONA
- FASE TERCERA
- FASE QUARTA
- ▲ QUAL A MODIFICAR – NO PRIORITARI (desnivell 2 cm)
- ▲ QUAL DE VANANTS EXISTENT PER MODIFICAR (fronja invidents)
- CONSTRUCCIÓ DE QUAL DE VANANTS SEGONS CADA FASE
- QUAL ADAPTAT
- LIMIT TERME MUNICIPAL DE SALT



Ajuntament de Salt
 PLA D'ACCESSIBILITAT A LA VIA PÚBLICA

RESUM DE GUALS



LLEGGENDA EQUIPAMENTS—SERVEIS I LLOCS D'INTERÉS

- | | | | |
|-----|--------------------------------|----|-----------------------------------|
| AJ | Ajuntament | HE | Hotel d'entitats |
| B | Biblioteca | JU | Judici de Pau |
| CAP | Centre d'atenció primària | ME | Mercat municipal |
| CC | Centre comercial | MM | Centre Mas Mota |
| CC | Centre de dia | MO | Comissaria dels Mossos d'esquadra |
| CCE | Cementiri | MU | Museu |
| CR | Carrer | PA | Parroquia |
| CR | Carrer Roja | PE | La Felanxa Centre Cívic |
| CU | Correu | PM | Polícia Municipal |
| CU | Casa de cultura Les Bernardes | RS | Roadó Salt |
| EA | Escola d'adults la Cooperativa | SP | Sala polivalent |
| ES | Escola de belles arts | TX | Parada de taxis |
| ES | Escola Taller | TE | Teatre-Númen Can Panxut |
| ES | Escola Jove | TM | Tanatori Municipal |
| ES | Estació Jove | JE | Residència 3 edat |
| | | ZE | Zona esportiva |
| | | ZH | Zona hospitalària |

ZONA VERDA
 LIMIT TERME MUNICIPAL DE SALT

SITUACIÓ DE LA SECCIÓ

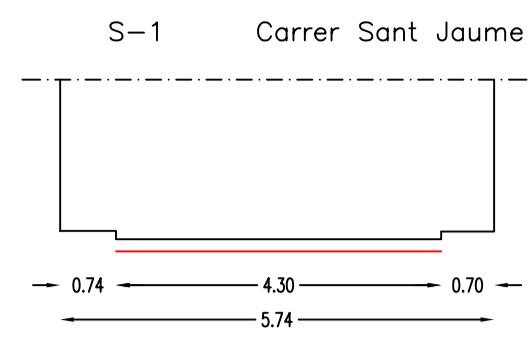


Ajuntament de Salt

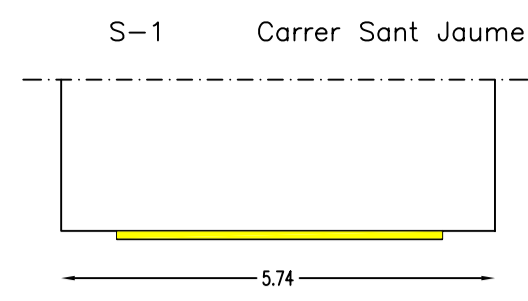
PLA D'ACCESSIBILITAT A LA VIA PÚBLICA

SITUACIÓ DE LES SECCIONS TRANSVERSALES DELS CARRERS

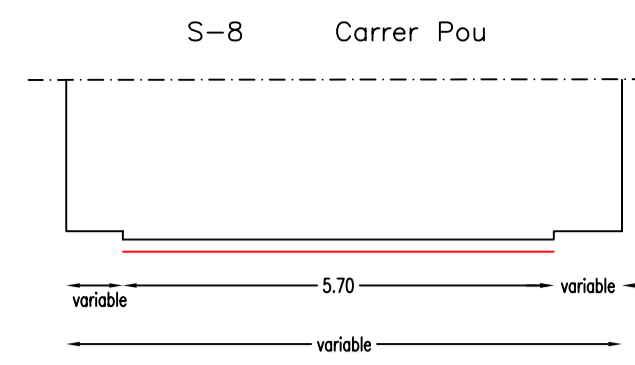
ESTAT ACTUAL
 Vorera de panot gris
 Vorada de pedra
 Calçada d'Asfalt
 1 Sentit de circulació
 0 franges d'aparcatament



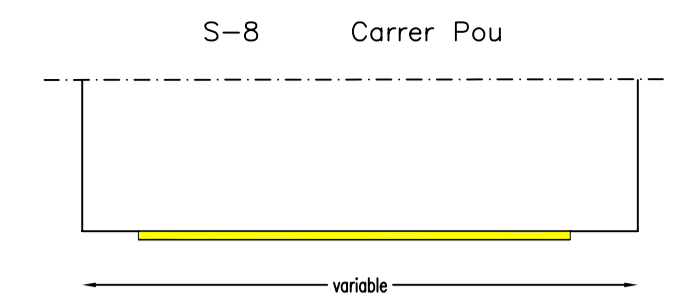
PROPOSTA
 Itinerari mixt adaptat
 1 Sentit de circulació



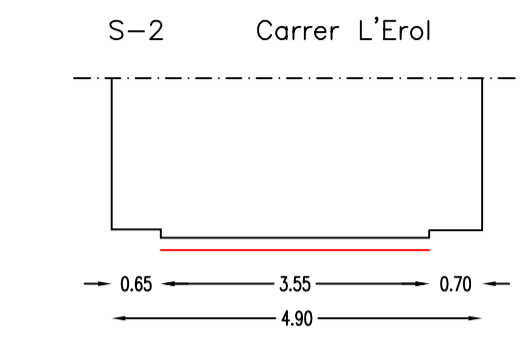
ESTAT ACTUAL
 Vorera de panot gris
 Vorada de pedra
 Calçada d'Asfalt
 1 Sentit de circulació
 0 franges d'aparcatament



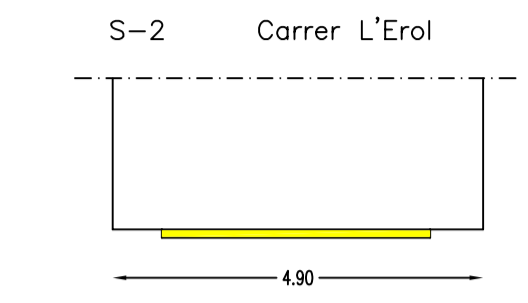
PROPOSTA
 Itinerari mixt adaptat
 1 Sentit de circulació



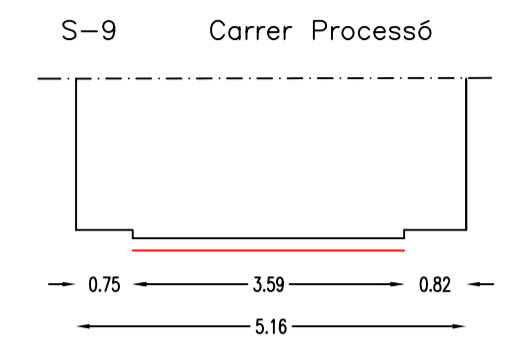
ESTAT ACTUAL
 Vorera de panot gris
 Vorada de pedra
 Calçada d'Asfalt
 1 Sentit de circulació
 0 franges d'aparcatament



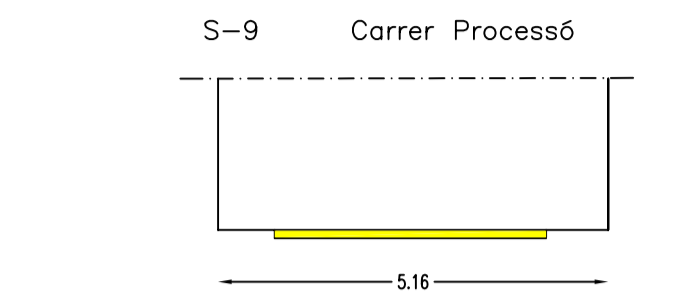
PROPOSTA
 Itinerari mixt adaptat
 1 Sentit de circulació



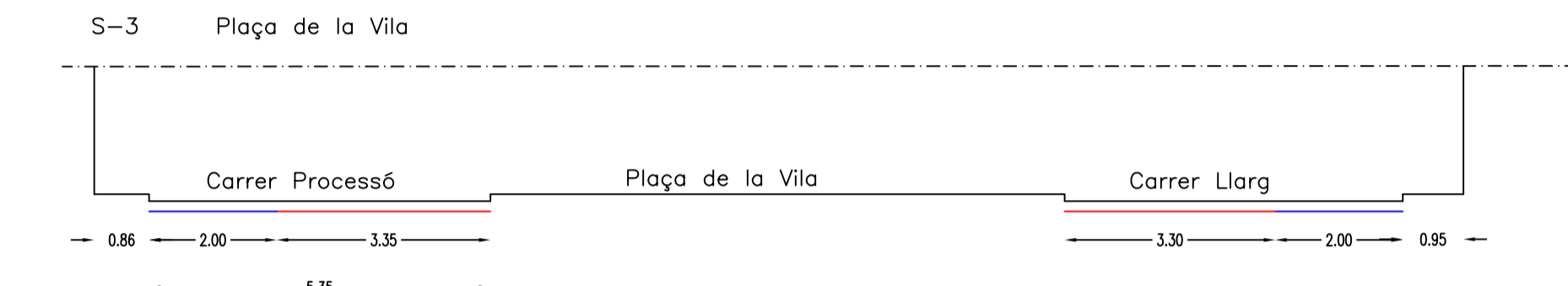
ESTAT ACTUAL
 Vorera de panot gris
 Vorada de pedra
 Calçada d'Asfalt
 1 Sentit de circulació
 0 franges d'aparcatament



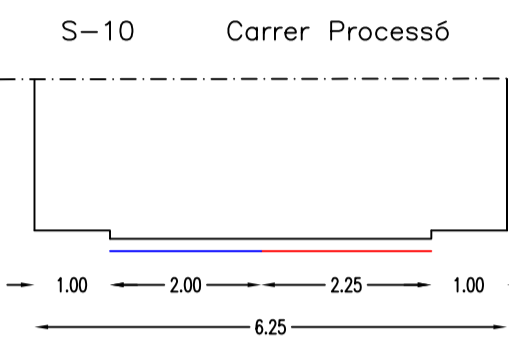
PROPOSTA
 Itinerari mixt adaptat
 1 Sentit de circulació



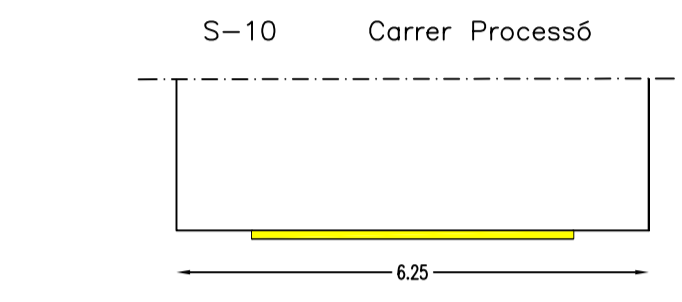
ESTAT ACTUAL
 Vorera de panot gris
 Vorada de pedra
 Calçada d'Asfalt
 1 Sentit de circulació a cada costat
 1 franja d'aparcatament a cada costat



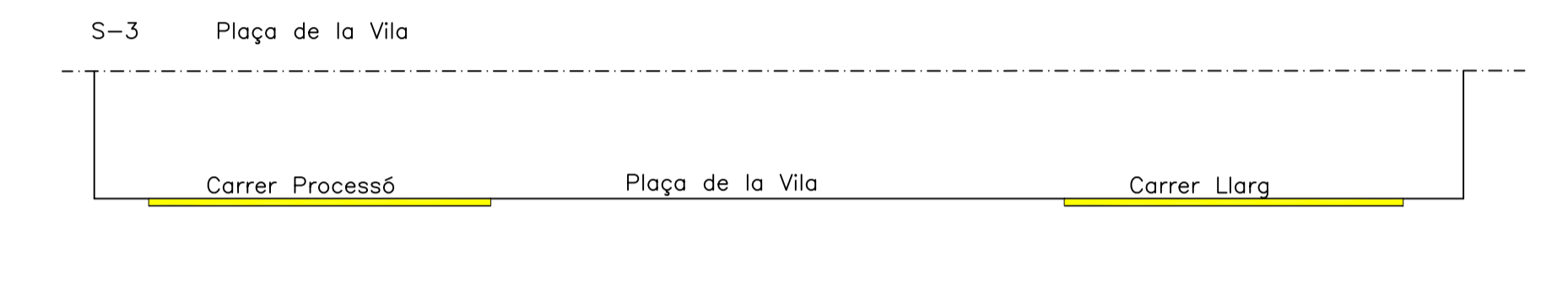
ESTAT ACTUAL
 Vorera de panot gris
 Vorada de pedra
 Calçada d'Asfalt
 1 Sentit de circulació
 1 franja d'aparcatament



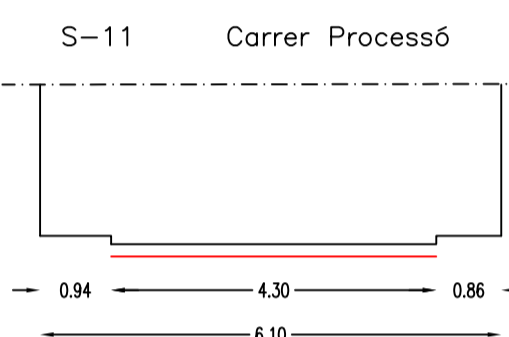
PROPOSTA
 Itinerari mixt adaptat
 1 Sentit de circulació



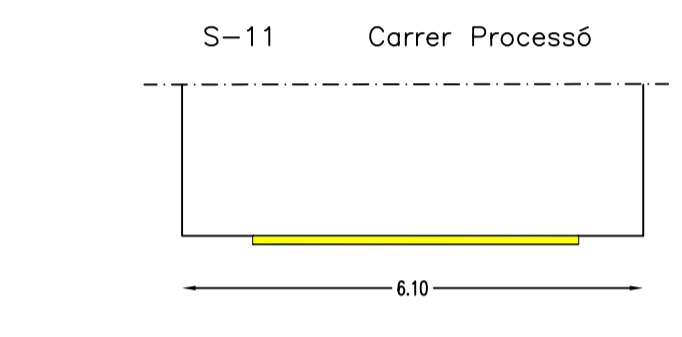
PROPOSTA
 Itinerari mixt adaptat
 1 Sentit de circulació



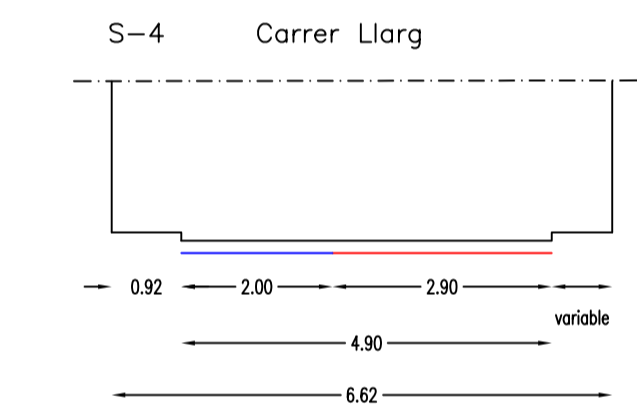
ESTAT ACTUAL
 Vorera de lloses de pedra
 Vorada de pedra
 Calçada d'Asfalt
 Vorera de panot gris
 1 Sentit de circulació
 0 franges d'aparcatament



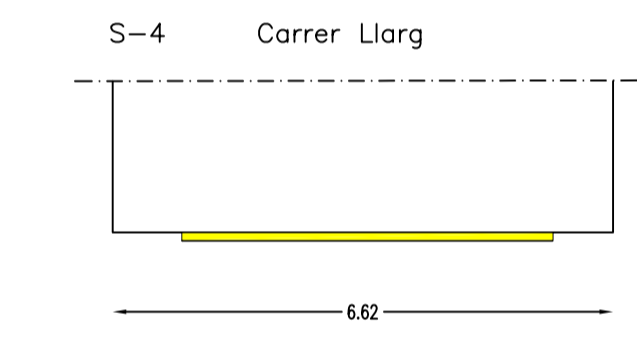
PROPOSTA
 Itinerari mixt adaptat
 1 Sentit de circulació



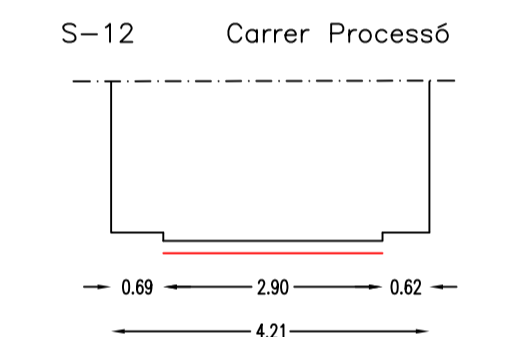
ESTAT ACTUAL
 Vorera de panot gris
 Vorada de pedra
 Calçada d'Asfalt
 1 Sentit de circulació
 1 franja d'aparcatament



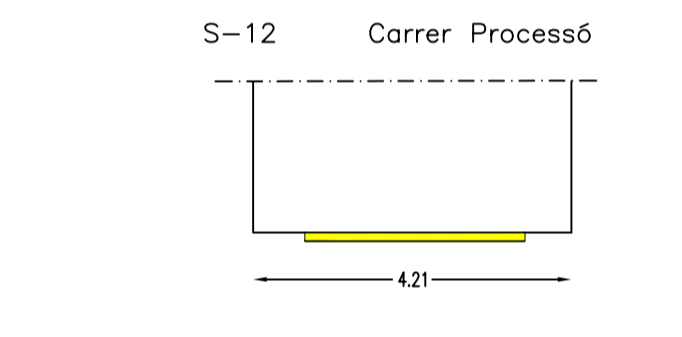
PROPOSTA
 Itinerari mixt adaptat
 1 Sentit de circulació



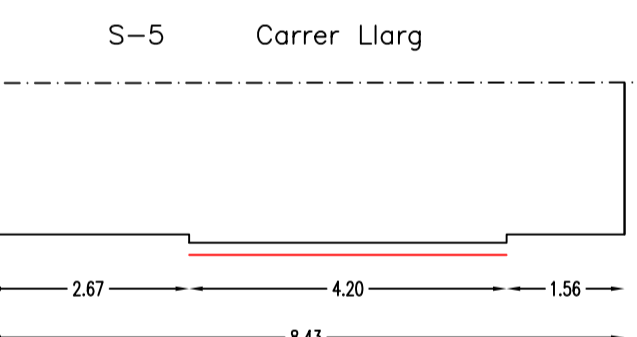
ESTAT ACTUAL
 Vorera de lloses de pedra
 Vorada de pedra
 Calçada d'Asfalt
 Vorera de panot gris
 1 Sentit de circulació
 0 franges d'aparcatament



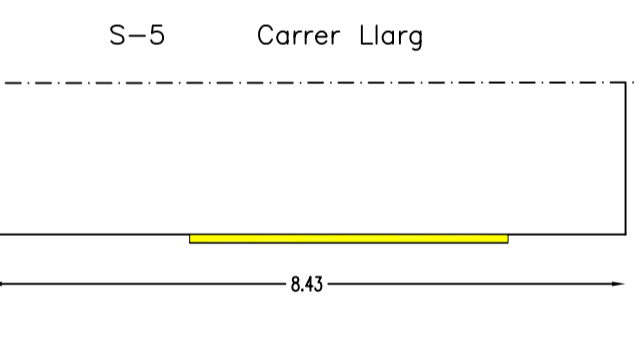
PROPOSTA
 Itinerari mixt adaptat
 1 Sentit de circulació



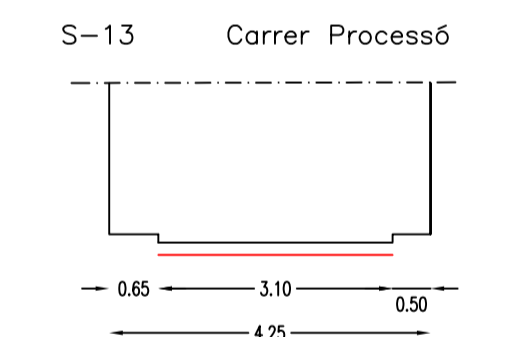
ESTAT ACTUAL
 Vorera de panot gris
 Vorada de pedra
 Calçada d'Asfalt
 1 Sentit de circulació
 0 franges d'aparcatament



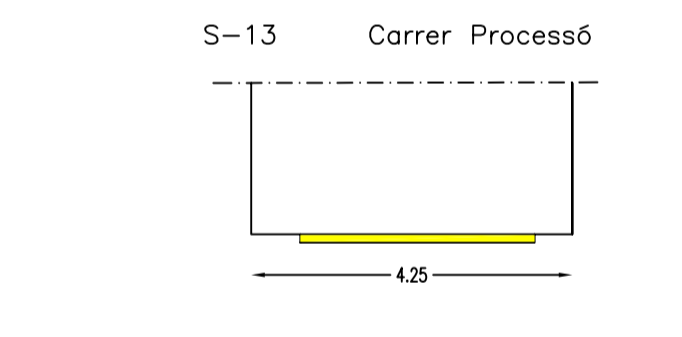
PROPOSTA
 Itinerari mixt adaptat
 1 Sentit de circulació



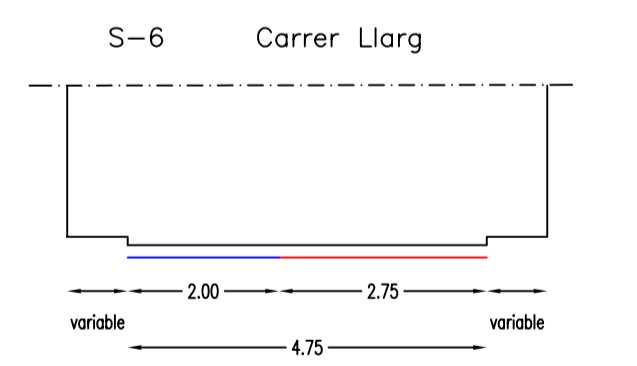
ESTAT ACTUAL
 Vorera de lloses de pedra
 Vorada de pedra
 Calçada d'Asfalt
 Vorera de panot gris
 1 Sentit de circulació
 0 franges d'aparcatament



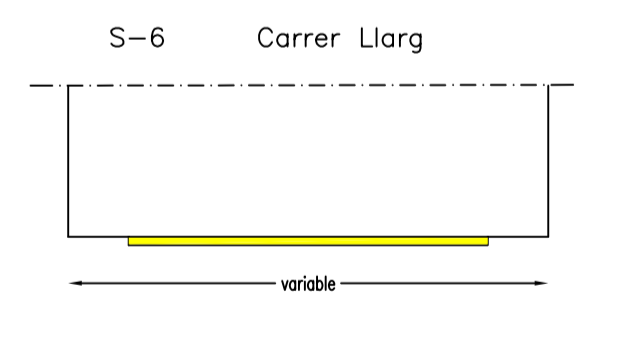
PROPOSTA
 Itinerari mixt adaptat
 1 Sentit de circulació



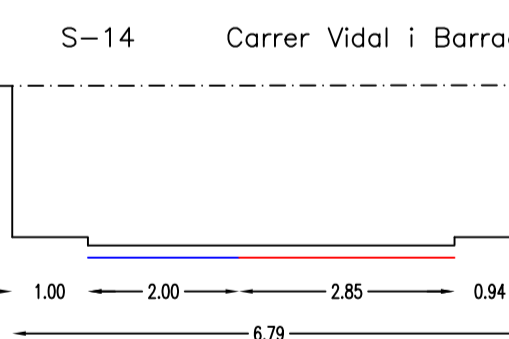
ESTAT ACTUAL
 Vorera de panot gris
 Vorada de pedra
 Calçada d'Asfalt
 1 Sentit de circulació
 1 franja d'aparcatament



PROPOSTA
 Itinerari mixt adaptat
 1 Sentit de circulació

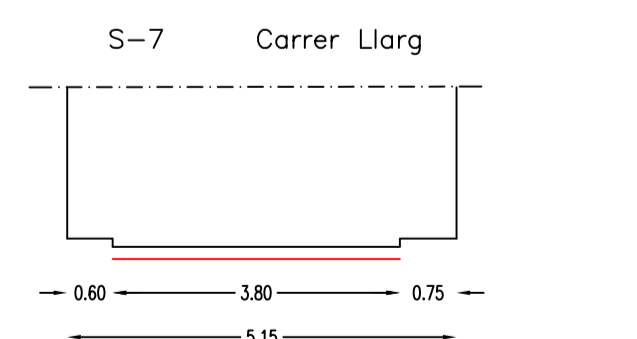


ESTAT ACTUAL
 Vorera de panot gris
 Vorada de pedra
 Calçada d'Asfalt
 1 Sentit de circulació
 1 franja d'aparcatament

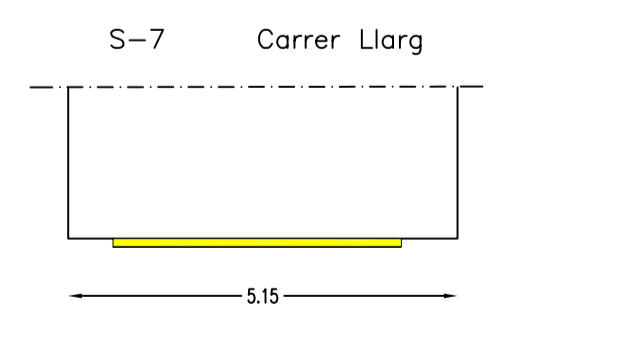


PROPOSTA
 Tram anul·lat

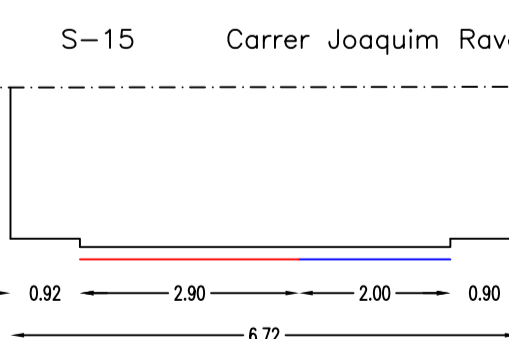
ESTAT ACTUAL
 Vorera de panot gris
 Vorada de pedra
 Calçada d'Asfalt
 1 Sentit de circulació
 0 franges d'aparcatament



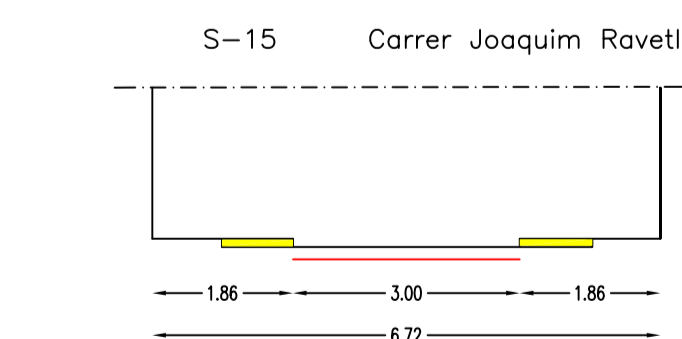
PROPOSTA
 Itinerari mixt adaptat
 1 Sentit de circulació



ESTAT ACTUAL
 Vorera de panot gris
 Vorada de pedra
 Calçada d'Asfalt
 1 Sentit de circulació
 1 franja d'aparcatament



PROPOSTA
 Ampliar la vorera
 1 Sentit de circulació

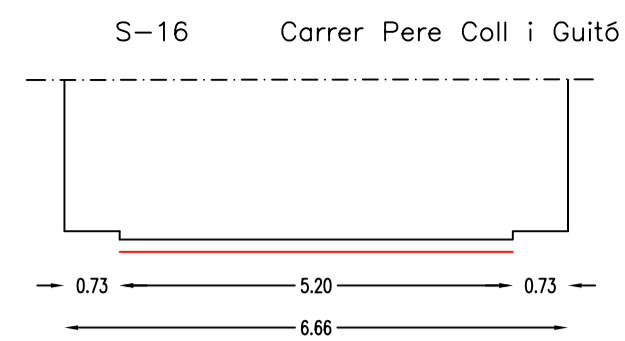


FRANJA DE CIRCULACIÓ DE VEHICLES.
 FRANJA DE VEHICLES APARCATS HABITUALMENT.
 AMPLIACIÓ DE LA VORERA.

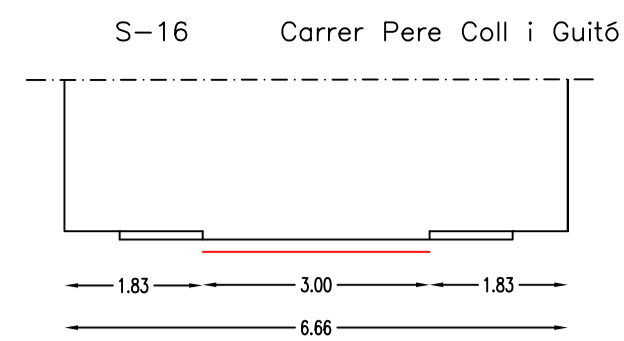


Ajuntament de Salt
 PLA D'ACCESSIBILITAT A LA VIA PÚBLICA
 ESTAT ACTUAL I PROPOSTA SECCIONS S1 - S15

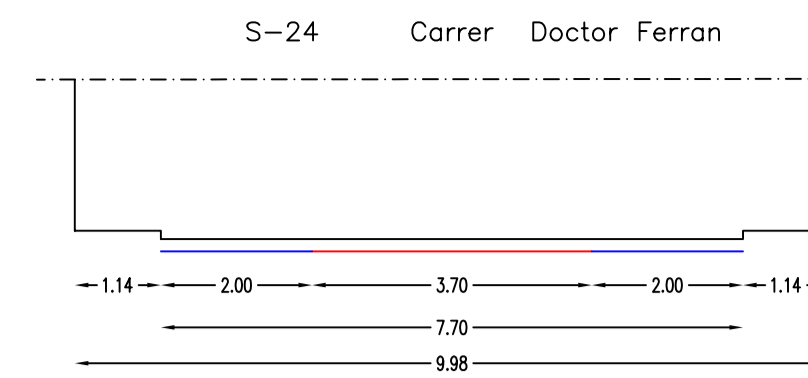
ESTAT ACTUAL
 Vorera de panot gris
 Vorada de pedra
 Calçada d'Asfalt
 1 Sentit de circulació
 0 franges d'aparcament



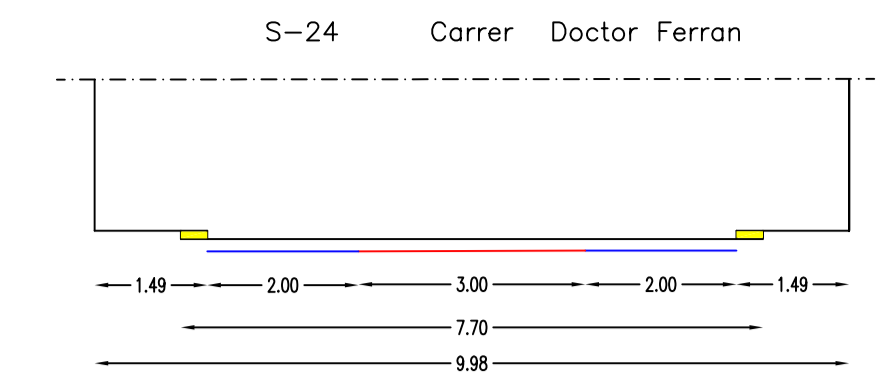
PROPOSTA
 Ampliar la vorera
 1 Sentit de circulació



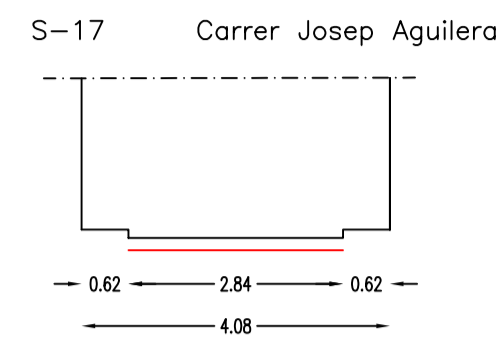
ESTAT ACTUAL
 Vorera de panot gris
 Vorada de pedra
 Calçada d'Asfalt
 1 Sentit de circulació
 2 franges d'aparcament



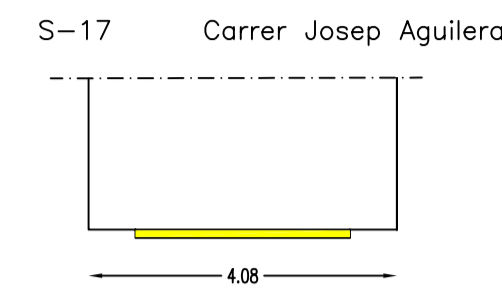
PROPOSTA
 Ampliar la vorera
 1 Sentit de circulació
 2 Franges d'aparcament



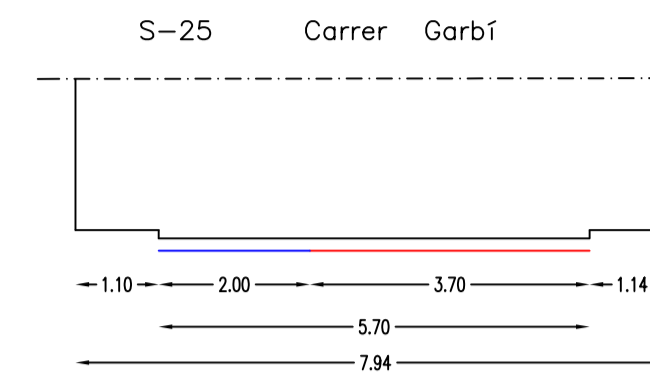
ESTAT ACTUAL
 Vorera de panot gris
 Vorada de pedra
 Calçada d'Asfalt
 1 Sentit de circulació
 0 franges d'aparcament



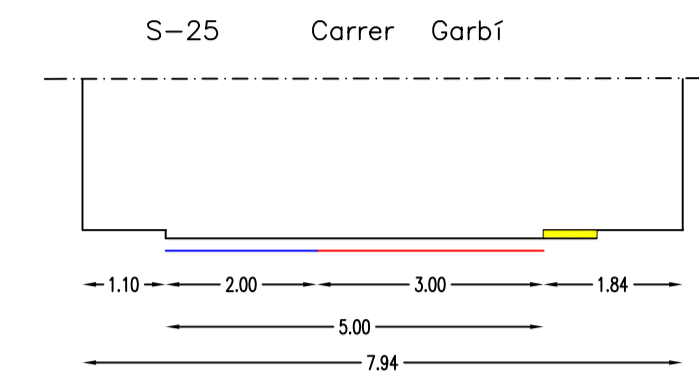
PROPOSTA
 Itinerari mixt adaptat
 1 Sentit de circulació



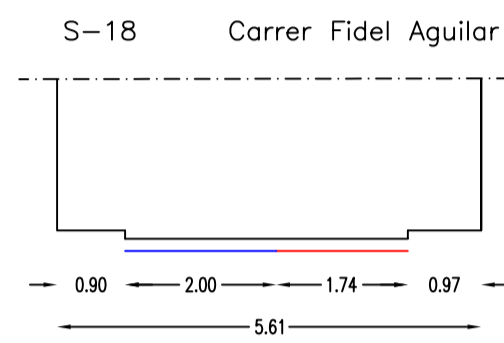
ESTAT ACTUAL
 Vorera de panot gris
 Vorada de pedra
 Calçada d'Asfalt
 1 Sentit de circulació
 1 franja d'aparcament



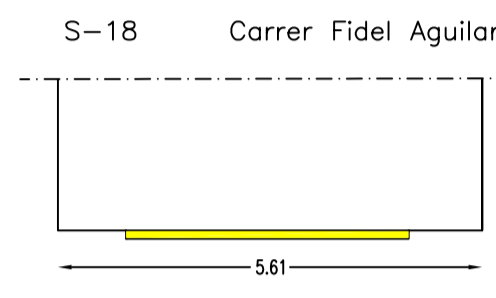
PROPOSTA
 Ampliar la vorera
 1 Sentit de circulació
 1 Franja d'aparcament



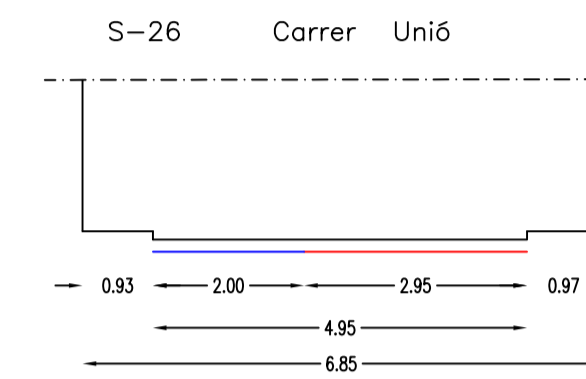
ESTAT ACTUAL
 Vorera de panot gris
 Vorada de pedra
 Calçada d'Asfalt
 1 Sentit de circulació
 1 franja d'aparcament



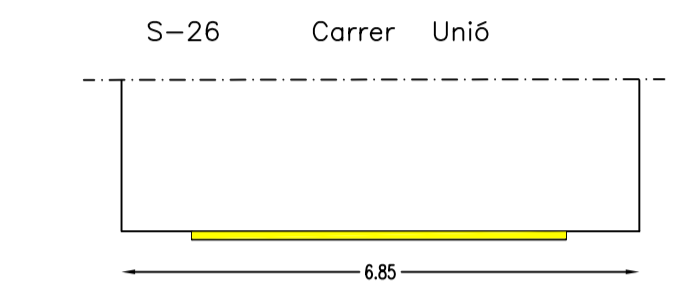
PROPOSTA
 Itinerari mixt adaptat
 1 Sentit de circulació



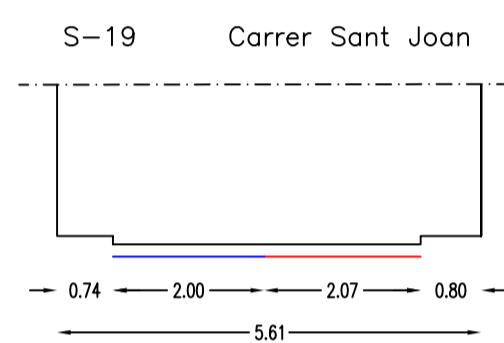
ESTAT ACTUAL
 Vorera de panot gris
 Vorada de pedra
 Calçada d'Asfalt
 1 Sentit de circulació
 1 franja d'aparcament



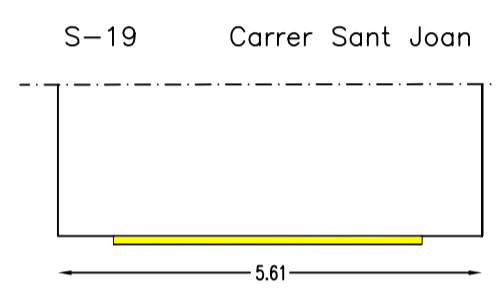
PROPOSTA
 Itinerari mixt adaptat
 1 Sentit de circulació



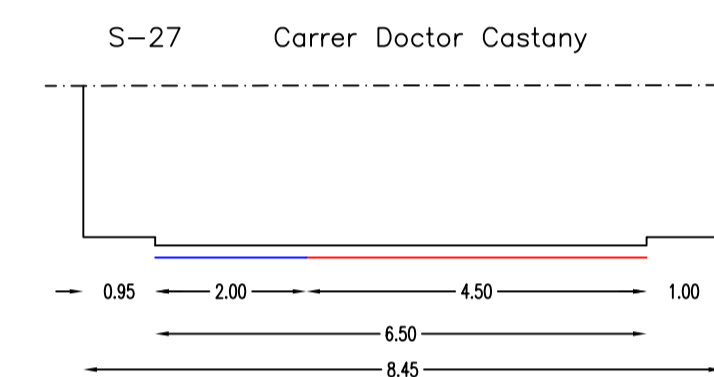
ESTAT ACTUAL
 Vorera de panot gris
 Vorada de pedra
 Calçada d'Asfalt
 1 Sentit de circulació
 1 franja d'aparcament



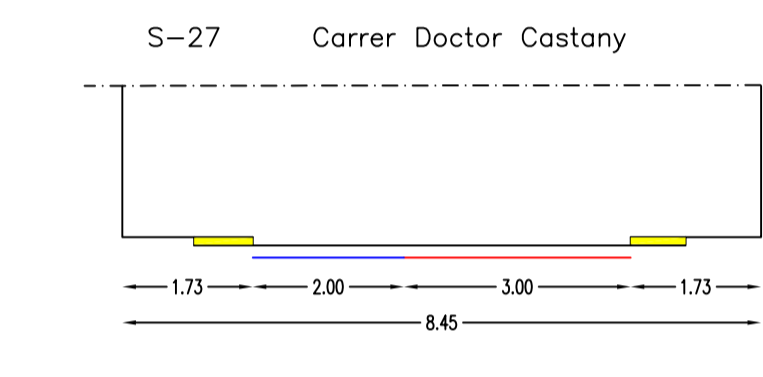
PROPOSTA
 Itinerari mixt adaptat
 1 Sentit de circulació



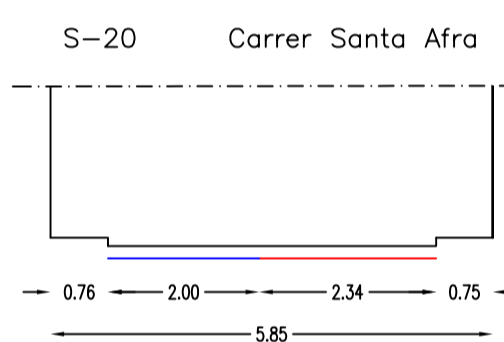
ESTAT ACTUAL
 Vorera de panot gris
 Vorada de pedra
 Calçada d'Asfalt
 1 Sentit de circulació
 1 franja d'aparcament




PROPOSTA
 Ampliar les voreres
 1 Sentit de circulació



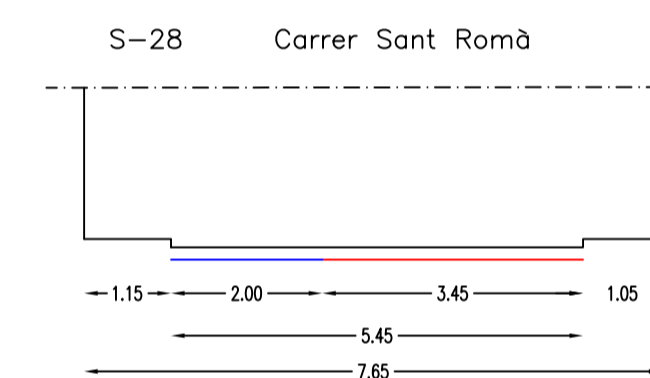
ESTAT ACTUAL
 Vorera de panot gris
 Vorada de pedra
 Calçada d'Asfalt
 1 Sentit de circulació
 1 franja d'aparcament



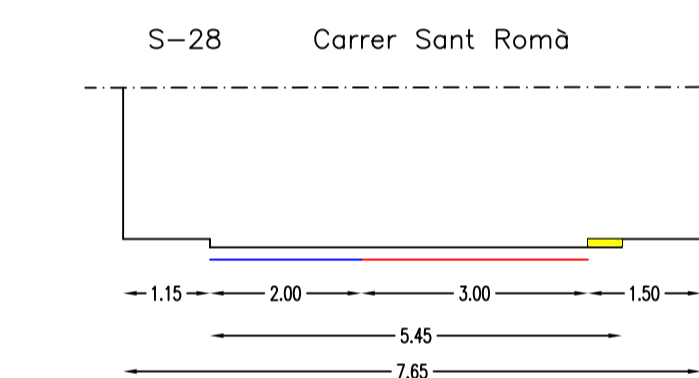
PROPOSTA
 Itinerari mixt adaptat
 1 Sentit de circulació



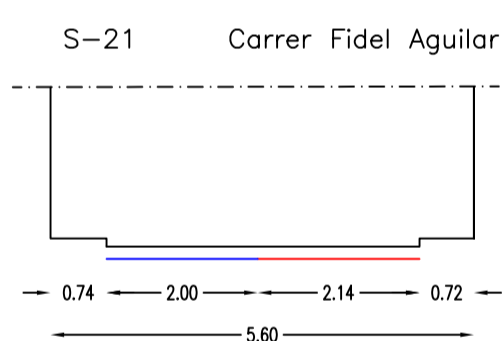
ESTAT ACTUAL
 Vorera de panot gris
 Vorada de pedra
 Calçada d'Asfalt
 1 Sentit de circulació
 1 franja d'aparcament



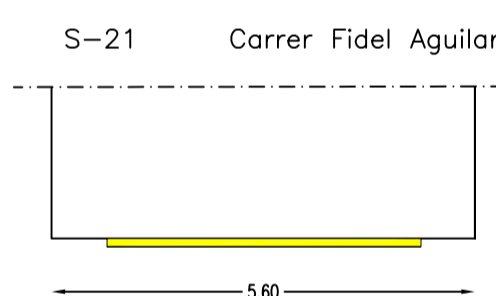
PROPOSTA
 Ampliar les voreres
 1 Sentit de circulació



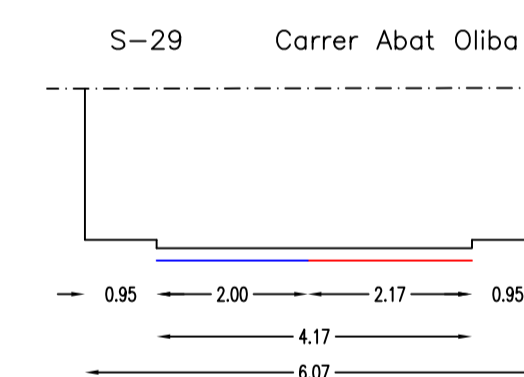
ESTAT ACTUAL
 Vorera de panot gris
 Vorada de pedra
 Calçada d'Asfalt
 1 Sentit de circulació
 1 franja d'aparcament



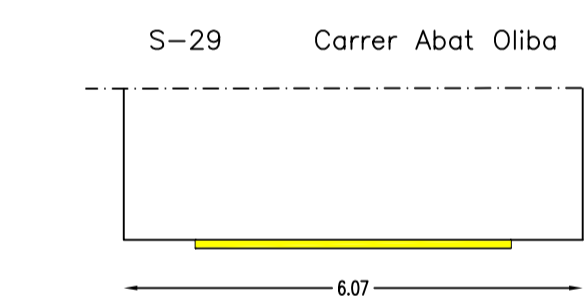
PROPOSTA
 Itinerari mixt adaptat
 1 Sentit de circulació



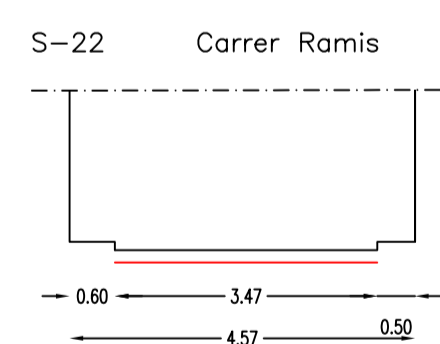
ESTAT ACTUAL
 Vorera de panot gris
 Vorada de pedra
 Calçada d'Asfalt
 1 Sentit de circulació
 1 franja d'aparcament



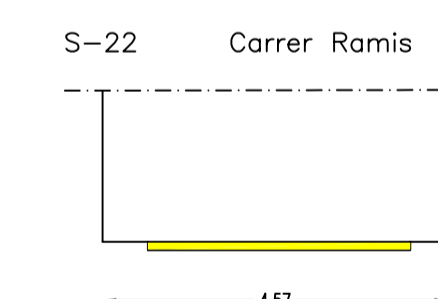
PROPOSTA
 Itinerari mixt adaptat



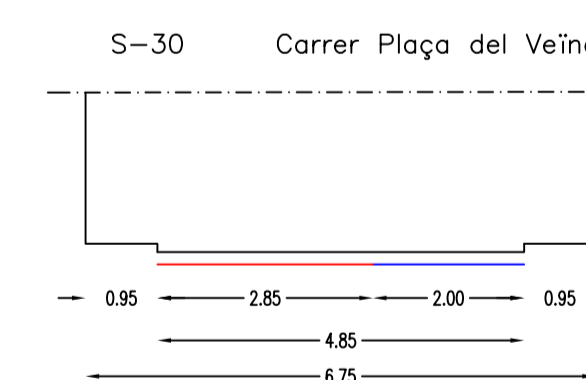
ESTAT ACTUAL
 Vorera de panot gris
 Vorada de pedra
 Calçada d'Asfalt
 1 Sentit de circulació
 0 franges d'aparcament



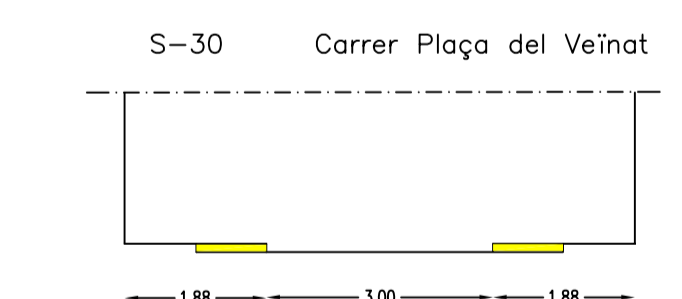
PROPOSTA
 Itinerari mixt adaptat
 1 Sentit de circulació



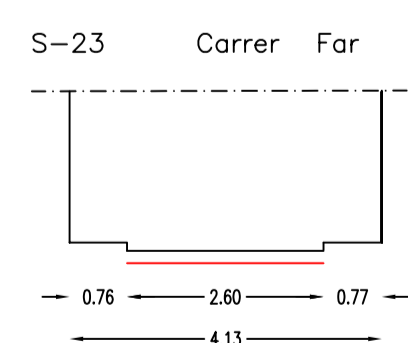
ESTAT ACTUAL
 Vorera de panot gris
 Vorada de pedra
 Calçada d'Asfalt
 1 Sentit de circulació
 1 franja d'aparcament



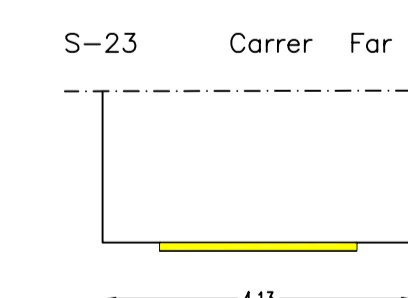
PROPOSTA
 Ampliar les voreres
 1 Sentit de circulació



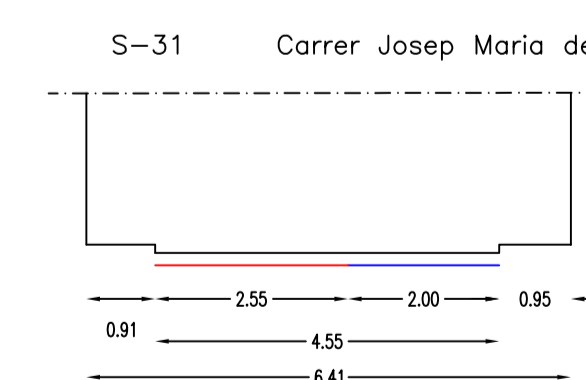
ESTAT ACTUAL
 Vorera de panot gris
 Vorada de pedra
 Calçada d'Asfalt
 1 Sentit de circulació
 0 franges d'aparcament



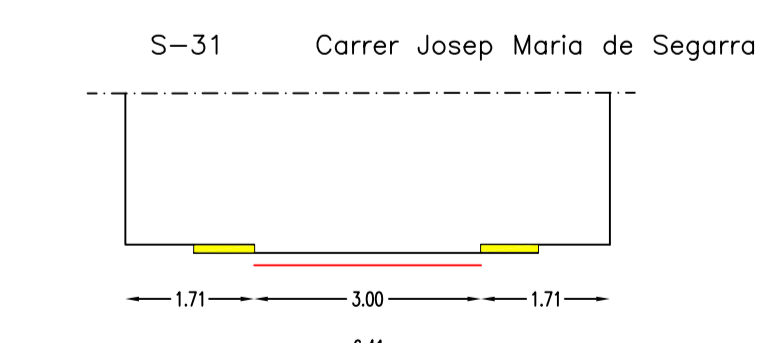
PROPOSTA
 Itinerari mixt adaptat
 1 Sentit de circulació



ESTAT ACTUAL
 Vorera de panot gris
 Vorada de pedra
 Calçada d'Asfalt
 1 Sentit de circulació
 1 franja d'aparcament



PROPOSTA
 Ampliar les voreres
 1 Sentit de circulació



FRANJA DE CIRCULACIO DE VEHICLES.
 FRANJA DE VEHICLES APARCATS HABITUALMENT.
 AMPLIACIO DE LA VORERA.



Ajuntament de Salt
 PLA D'ACCESSIBILITAT A LA VIA PÚBLICA

ESTAT ACTUAL I PROPOSTA SECCIONS S16 - S31

RELACIÓ EDIFICIS MUNICIPALS

- 1- Ajuntament
- 2- Camp de futbol
- 3- Casal de Joves – Estació
- 4- Cementiri
- 5- Escola de belles arts
- 6- Jutjat de Pau
- 7- Les Guixeres
- 8- Mas Llorenç – Museu de l'Aigua
- 9- Mas Mota
- 10- Pavelló
- 11- Piscina
- 12- Pista Coberta
- 13- Sala Polivalent
- 14- Teatre Can Panxut

AJUNTAMENT

IDENTIFICACIÓ

Ús Administratiu i de serveis
Nº Plantes Planta baixa, planta primera i planta segona
Adreça Plaça Lluís Companys s/n

SITUACIÓ ACTUAL

ACCÉS :

L'accés per la porta principal (pl. Lluís Companys) es fa sense desnivells
L'accés per la porta de recaptació (c. Major) té un desnivell de 1 cm.

COMUNICACIÓ VERTICAL:

Escales: els graons tenen ressalt.

Ascensor: practicable, no té la senyalització amb alt relleu tàctil.

RECORREGUT INTERIOR:

Totes les portes, a excepció de les de la zona de serveis econòmics, tenen poms.

La porta interior que dona a cultura, esports i lleure té dos batents. Un d'obert deixa un pas de 74 cm.

CAMBRA HIGIÈNICA PLANTA BAIXA:

La porta és de 80 cm d'amplada lliure de pas però obre cap a l'interior. No hi ha col.locades les barres per a suport i transferències. L'aixeta és giratòria.

CAMBRA HIGIÈNICA FEMENINA PLANTA PRIMERA:

Les portes són de 80 cm i tenen el sentit d'obertura correcte. El mirall té el seu cantell inferior col.locat a una alçada superior de 90 cm del paviment. L'aixeta és giratòria. No hi ha col.locades les barres per a suport i transferències. El botiquín està col.locat a una alçada superior a 1.40 m del paviment.

CAMBRA HIGIÈNICA MASCULINA PLANTA PRIMERA:

Les portes són de 80 cm i tenen el sentit d'obertura correcte. El mirall té el seu cantell inferior col.locat a una alçada superior de 90 cm del paviment. L'aixeta és giratòria. No hi ha col.locades les barres per a suport i transferències.

CAMBRA HIGIÈNICA PLANTA SEGONA:

Inadaptada, no permet inscriure un cercle de 1.50 m de diàmetre a cada banda de les portes.

MOBILIARI:

El mobiliari d'atenció ciutadana està adaptat.

La resta de mobiliaris d'atenció al públic està en la seva totalitat a una alçada superior a 0.85m del paviment.

APARCAMENT ADAPTAT:

Hi ha dues places d'aparcament reservades per a persones amb mobilitat reduïda.

PROPOSTA

ACCÉS:

Cal xamfranar l'accés per la porta de recaptació

RECORREGUT INTERIOR:

Canviar els poms per manetes mitjançant un mecanisme de pressió o palanca.

Cal canviar la porta d'accés a cultura, lleure i esport per una altra que tingui un batent d'amplada lliure de pas de 80 cm

CAMBRA HIGIÈNICA PLANTA BAIXA:

Canviar la porta actual per una de corredera amb una amplada lliure de pas de 0.80 cm. Canviar l'aixeta per una amb mecanisme de pressió o palanca. Subministrament i col.locació d'una barra abatible i una altra fixa al costat de l'WC.

CAMBRA HIGIÈNICA FEMENINA PLANTA PRIMERA:

Canviar l'aixeta per una amb mecanisme de pressió o palanca. Subministrament i col.locació d'una barra abatible i una altra fixa al costat de l'WC. Baixar el mirall fins que tingui el seu cantell inferior a una alçada no superior a 0.90 m del paviment. Baixar el botiquín fins a una alçada no superior a 1.40 m del paviment. Subministrament i col.locació d'una barra abatible i una altra fixa al costat de l'WC.

CAMBRA HIGIÈNICA MASCULINA PLANTA PRIMERA:

Canviar l'aixeta per una amb mecanisme de pressió o palanca. Subministrament i col.locació d'una barra abatible i una altra fixa al costat de l'WC. Baixar el mirall fins que tingui el seu cantell inferior a una alçada no superior a 0.90 m del paviment. Baixar el botiquín fins a una alçada no superior a 1.40 m del paviment. Subministrament i col.locació d'una barra abatible i una altra fixa al costat de l'WC.

CAMBRA HIGIÈNICA PLANTA SEGONA:

Cal enderrocar l'envà de divisió interior per permetre inscriure un cercle de 1.50 m a cada banda de la porta. Canviar la porta actual per una de corredera amb una amplada lliure de pas de 0.80 m. Baixar el mirall fins que tingui el seu cantell inferior a una alçada no superior a 0.90 m del paviment. Canviar l'aixeta per una amb mecanisme de pressió o palanca. Subministrament i col.locació d'una barra abatible i una altra fixa al costat de l'WC.

SENYALITZACIÓ

Cal senyalitzar les cambres higièniques adaptades.

Senyalització d'edifici accessible als accessos adaptats







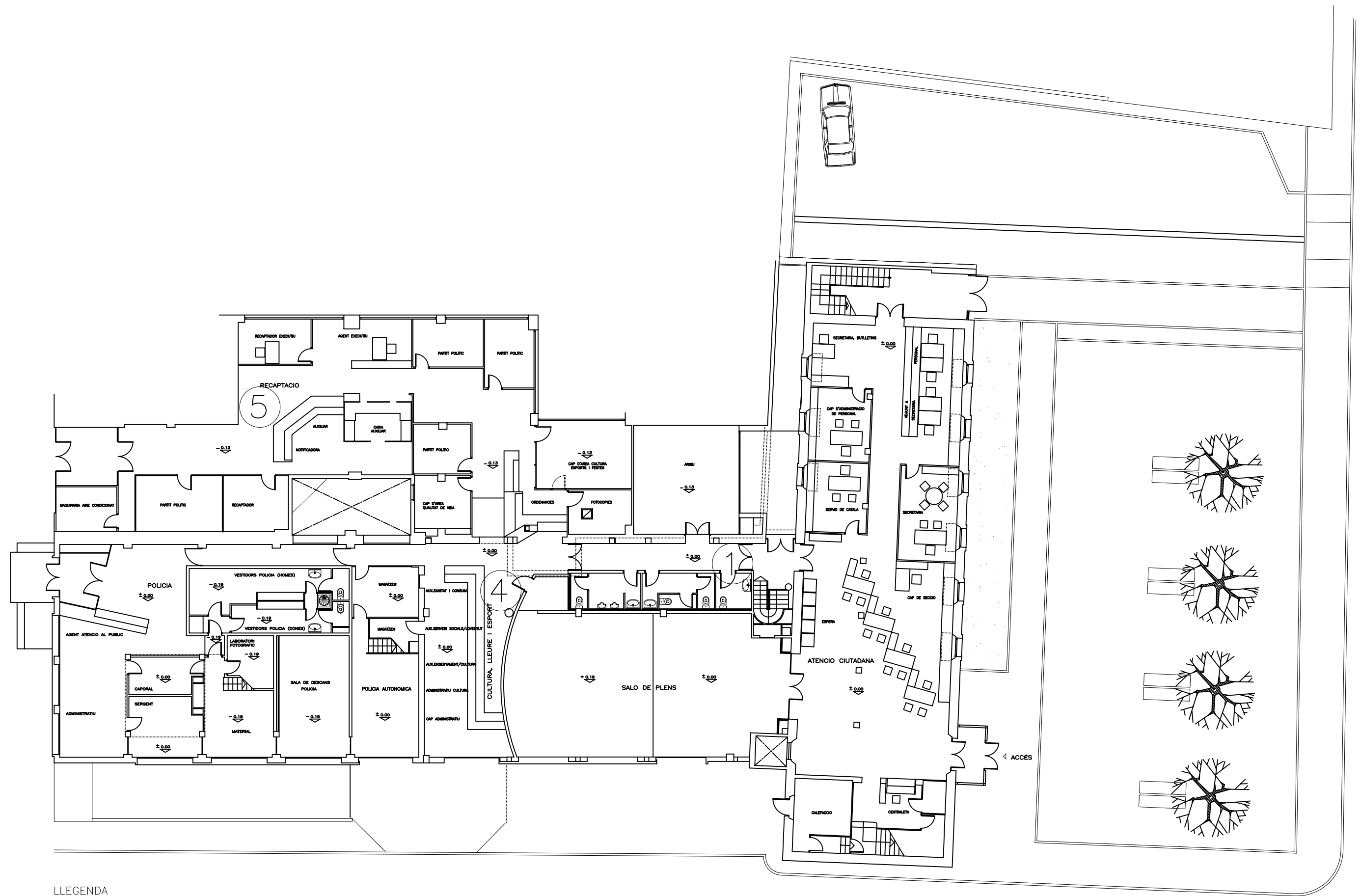








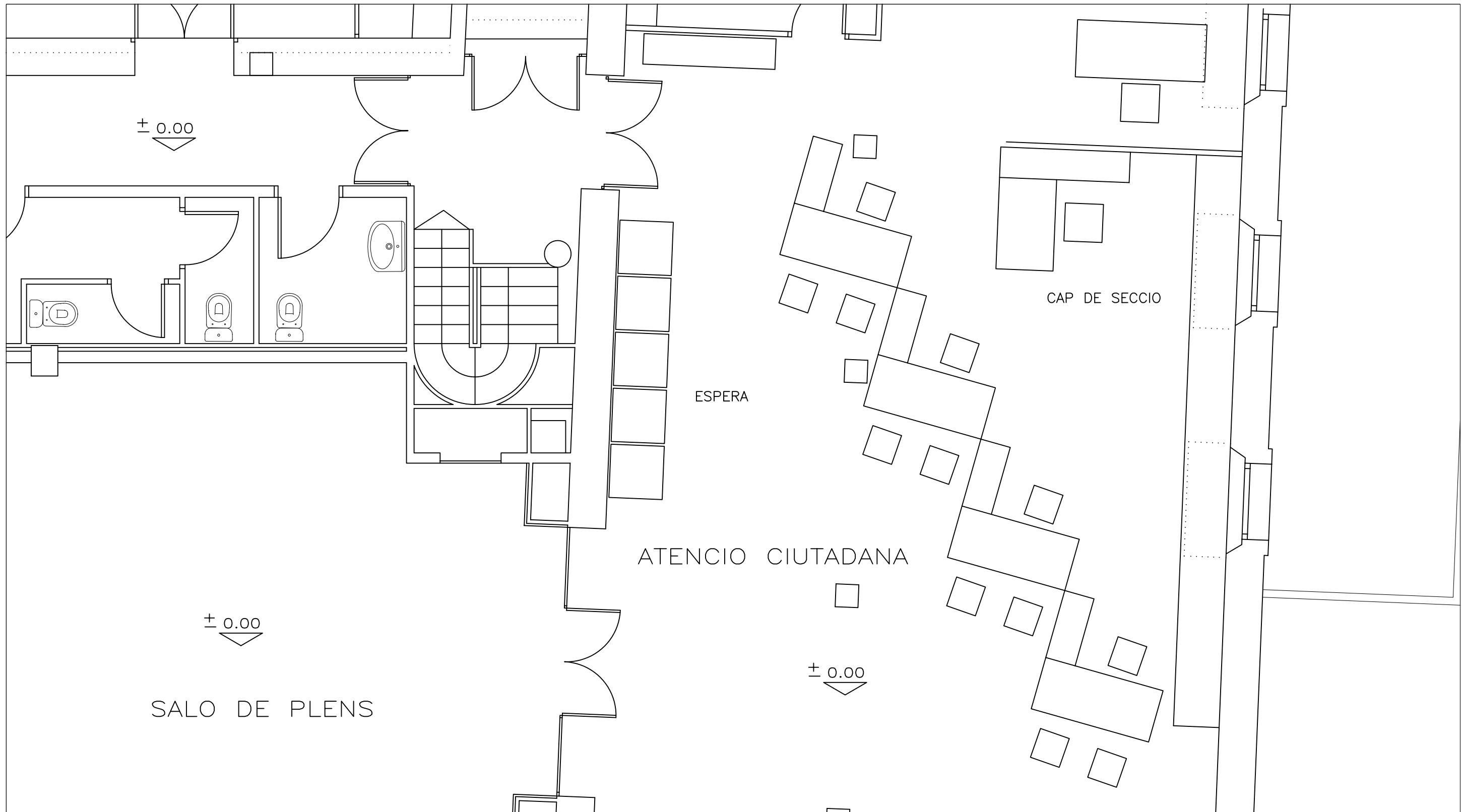




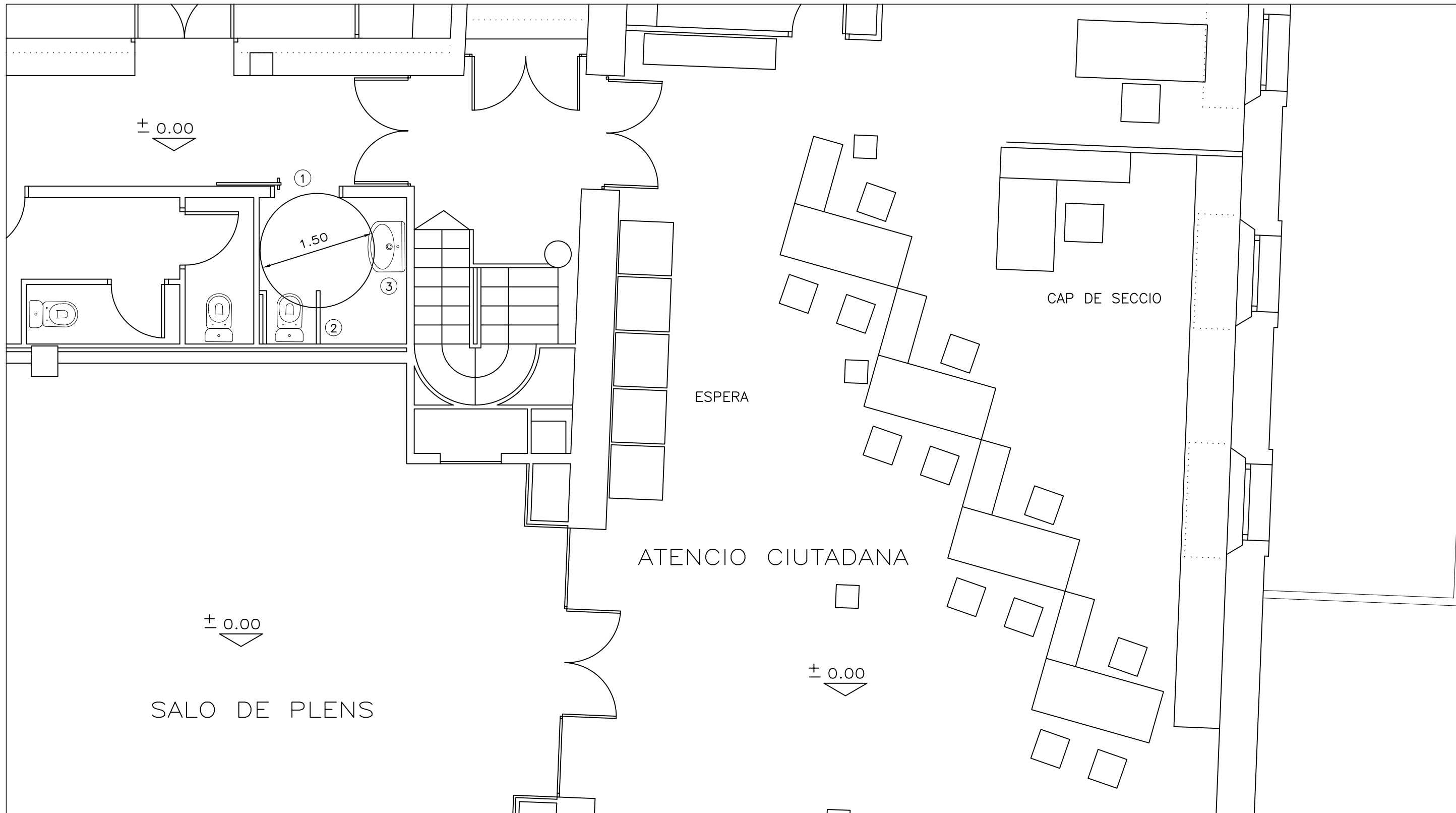
LLEGGENDA

- ① CAMBRA HIGIÈNICA PLANTA BAIXA
- ② CAMBRA HIGIÈNICA PLANTA PRIMERA
- ③ CAMBRA HIGIÈNICA PLANTA SEGONA
- ④ ATENCIÓ AL PÚBLIC CULTURA, LLEURE I ESPORT
- ⑤ ATENCIÓ AL PÚBLIC RECAPTACIÓ
- ⑥ ATENCIÓ AL PÚBLIC SERVEIS ECONÒMICS
- ⑦ ATENCIÓ AL PÚBLIC URBANISME , OBRES I SERVEIS

AJUNTAMENT	PLANTA BAIXA
ESTAT ACTUAL	E: 1/200



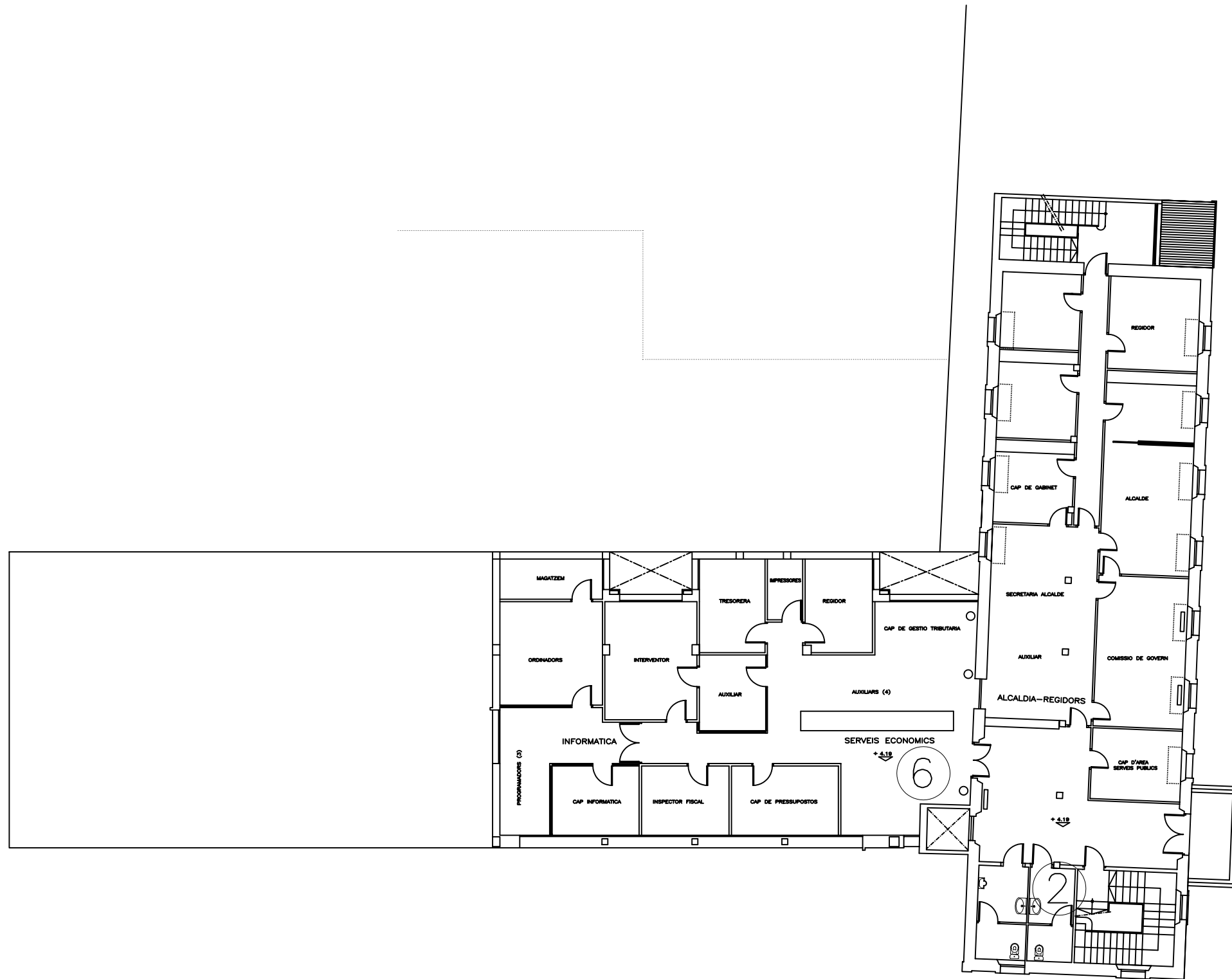
AJUNTAMENT	PLANTA BAIXA
ESTAT ACTUAL CAMBRA HIGÈNICA	E: 1/50



MODIFICACIONS

- 1 – PORTA CORREDERA D'AMPLADA LLIURE DE PAS 0.80 M
- 2 – BARRES PER A TRANSFERÈNCIES, FIXA I ABATIBLE
- 3 – CANVIAR AIXETA PER UNA AMB MECANISME DE PRESSIÓ O PALANCA

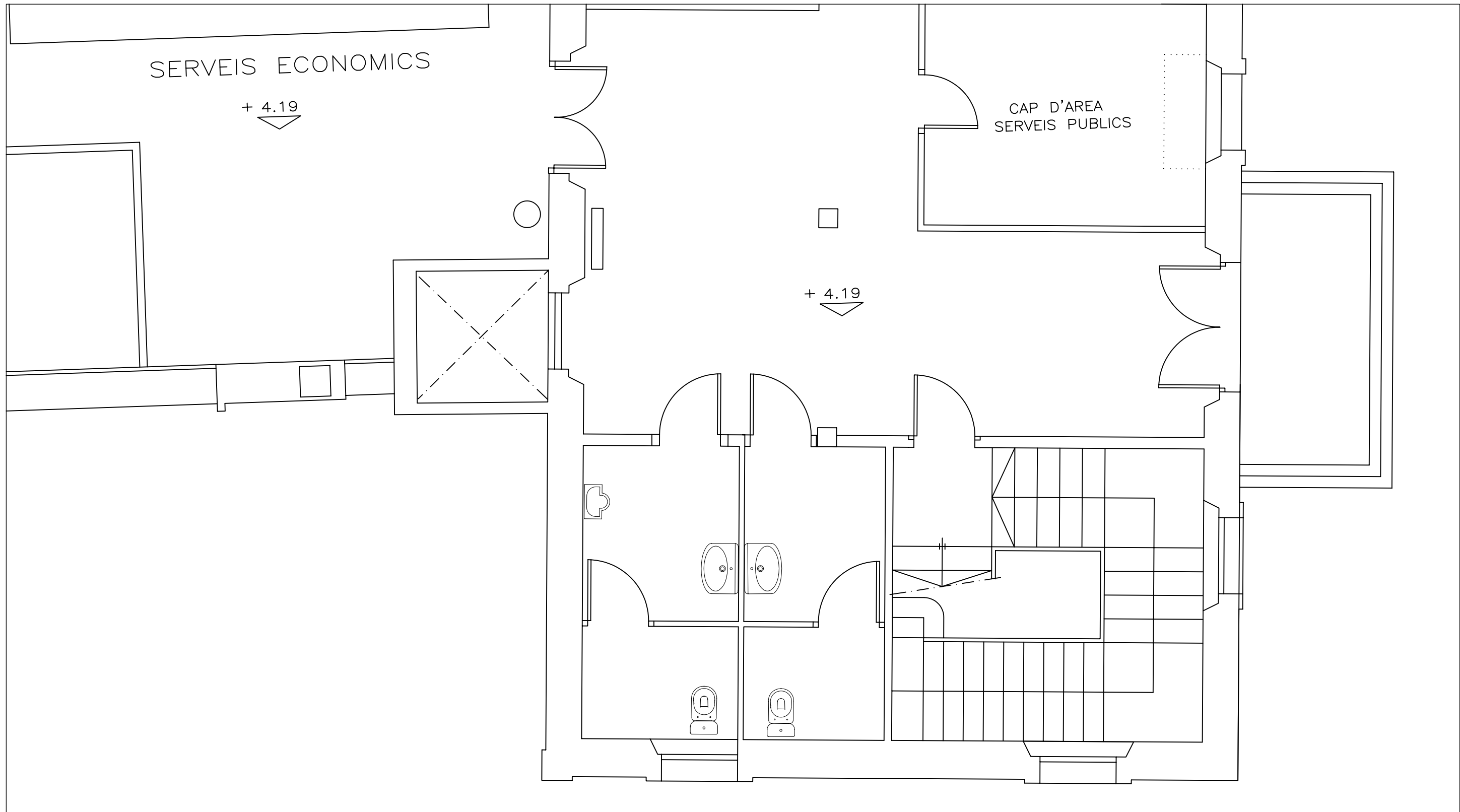
AJUNTAMENT	PLANTA BAIXA
PROPOSTA CAMBRA HIGIÈNICA	E: 1/50



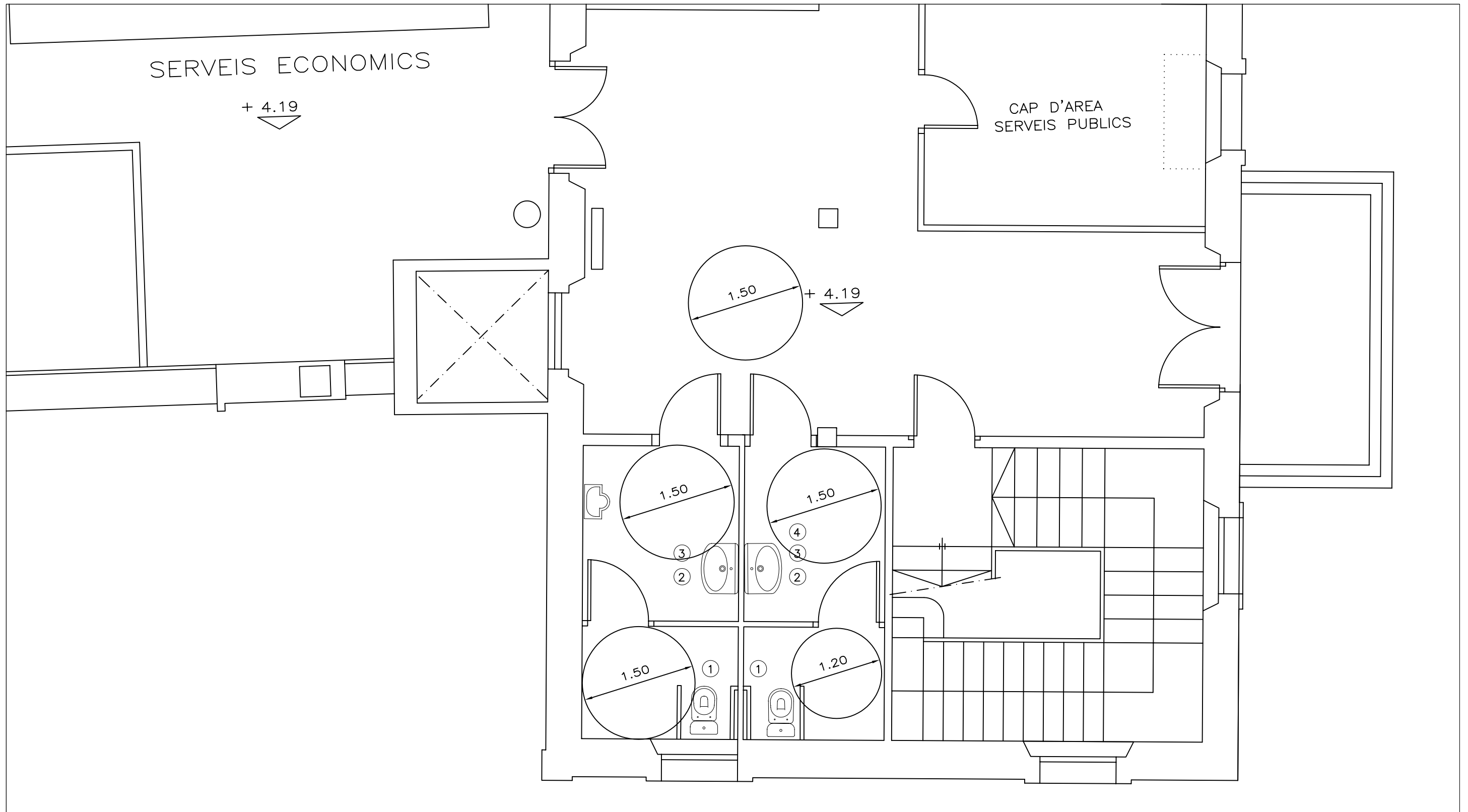
LLEENDA

- ① CAMBRA HIGIÈNICA PLANTA BAIXA
- ② CAMBRA HIGIÈNICA PLANTA PRIMERA
- ③ CAMBRA HIGIÈNICA PLANTA SEGONA
- ④ ATENCIÓ AL PÚBLIC CULTURA, LLEURE I ESPORT
- ⑤ ATENCIÓ AL PÚBLIC RECAPTACIÓ
- ⑥ ATENCIÓ AL PÚBLIC SERVEIS ECONÒMICS
- ⑦ ATENCIÓ AL PÚBLIC URBANISME , OBRES I SERVEIS

AJUNTAMENT	PLANTA PRIMERA
ESTAT ACTUAL	E: 1/200



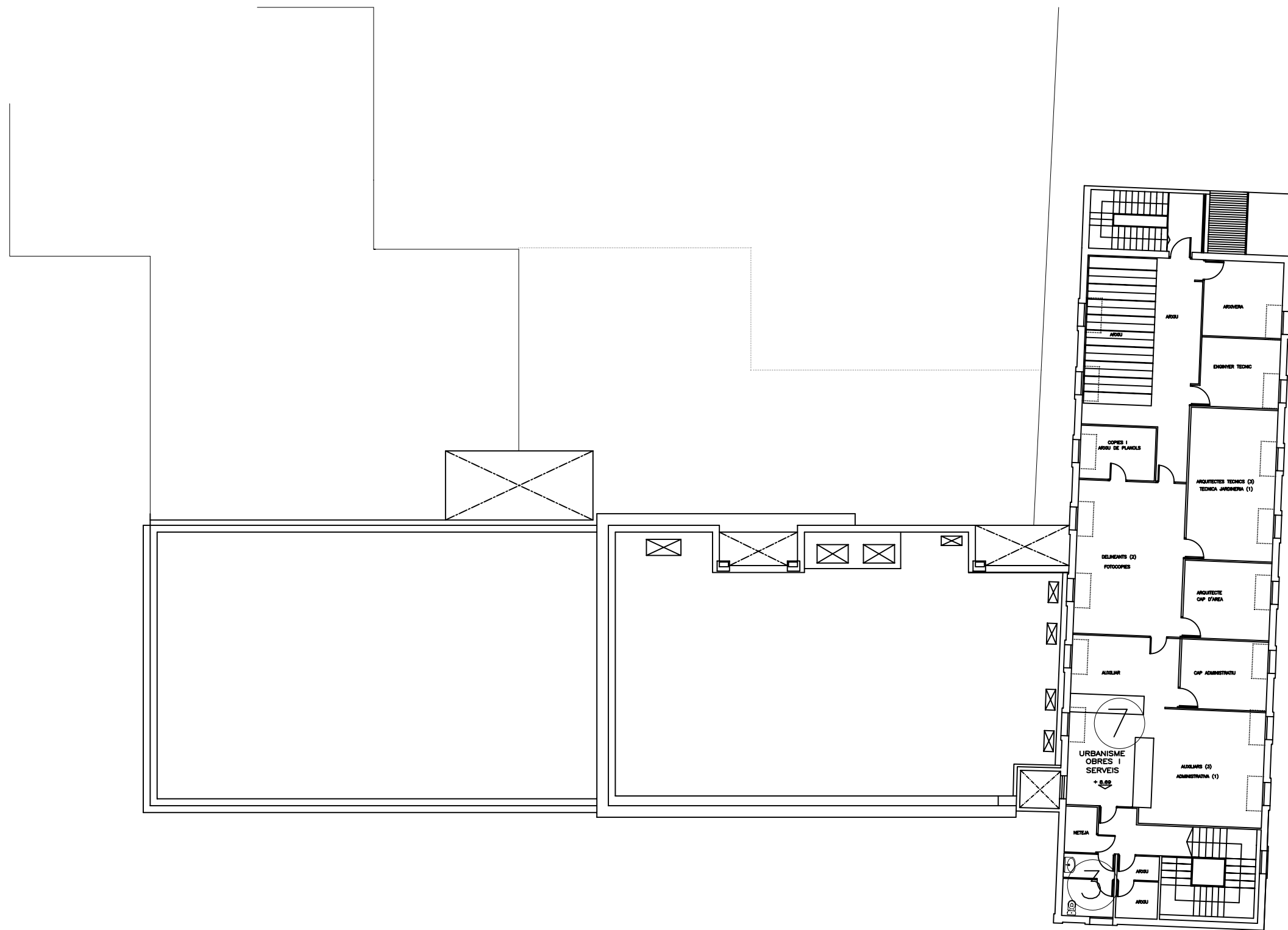
AJUNTAMENT	PLANTA PRIMERA
ESTAT ACTUAL CAMBRA HIGIÈNICA	E: 1/50



MODIFICACIONS

- 1 - BARRES PER A TRANSFERÈNCIES, FIXA I ABATIBLE
- 2 - CANVIAR L'AIXETA PER UNA AMB MECANISME DE PRESSIÓ O PALANCA
- 3 - BAIXAR EL MIRALL FINS A UNA ALÇADA DEL CANTELL INFERIOR NO SUPERIOR A 0.90 M
- 4 - BAIXAR EL BOTIQUÍ FINS A UNA ALÇADA NO SUPERIOR A 1.40 M

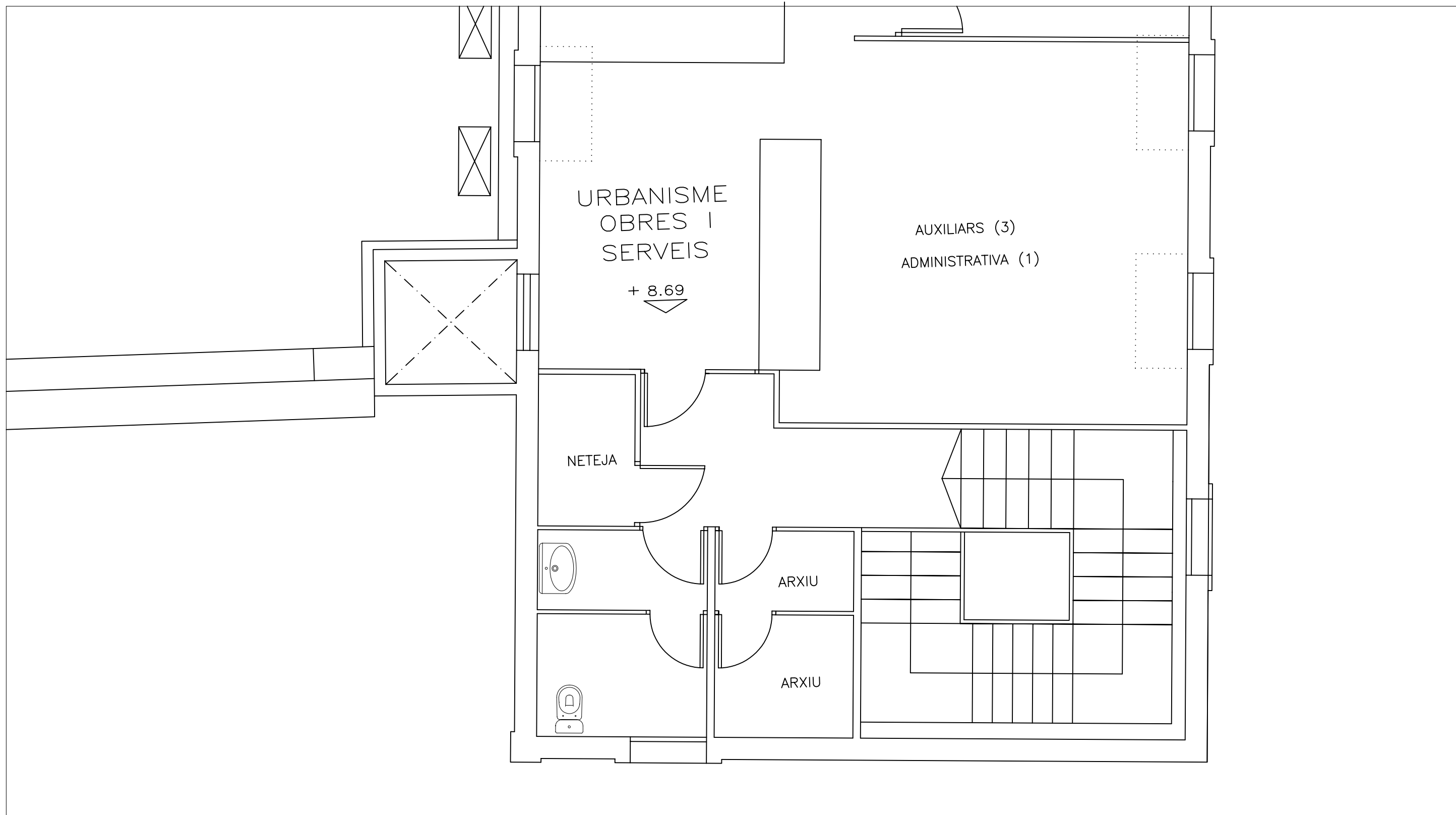
AJUNTAMENT	PLANTA PRIMERA
PROPOSTA CAMBRA HIGIÈNICA	E: 1/50

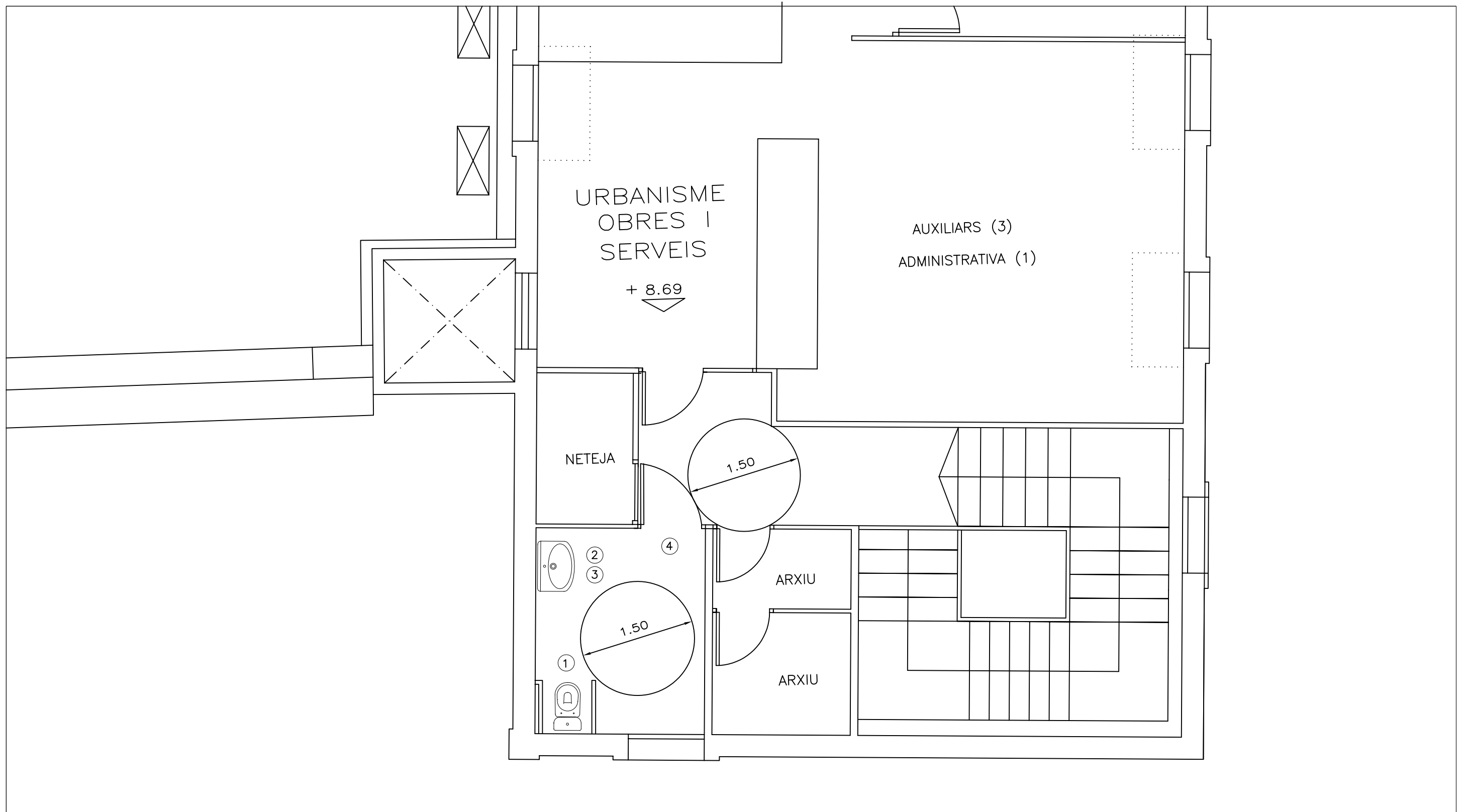


LLEGENDA

- ① CAMBRA HIGIÈNICA PLANTA BAIXA
- ② CAMBRA HIGIÈNICA PLANTA PRIMERA
- ③ CAMBRA HIGIÈNICA PLANTA SEGONA
- ④ ATENCIÓ AL PÚBLIC CULTURA, LLEURE I ESPORT
- ⑤ ATENCIÓ AL PÚBLIC RECAPTACIÓ
- ⑥ ATENCIÓ AL PÚBLIC SERVEIS ECONÒMICS
- ⑦ ATENCIÓ AL PÚBLIC URBANISME , OBRES I SERVEIS

AJUNTAMENT	PLANTA SEGONA
ESTAT ACTUAL	E: 1/200





MODIFICACIONS

- 1 – BARRES PER A TRANSFERÈNCIES, FIXA I ABATIBLE
- 2 – CANVIAR L'AIXETA PER UNA AMB MECANISME DE PRESSIÓ O PALANCA
- 3 – BAIXAR EL MIRALL FINS A UNA ALÇADA DEL CANTELL INFERIOR NO SUPERIOR A 0.90 M
- 4 – PORTA CORREDERA DE 0.80 M D'AMPLADA LLIURE

AJUNTAMENT	PLANTA PRIMERA
PROPOSTA CAMBRA HIGIÈNICA	E: 1/50

CAMP DE FUTBOL

IDENTIFICACIÓ

Ús Esportiu
Nº Plantes Planta baixa
Adreça Pg. Països Catalans s/n

SITUACIÓ ACTUAL

ACCÉS :

S'accedeix al recinte del camp de futbol a través d'una porta corredera.

RECORREGUT INTERIOR:

Per accedir al bar hi ha una vorera de 75 cm amb un desnivell de 8 cm, i un graó de 23 cm.

ACCÉS ALS VESTIDORS:

Actualment hi ha un graó de 16 cm d'alçada.

VESTIDORS:

No estan adaptats

ACCÉS A LES CAMBRES HIGIÈNIQUES DEL PÚBLIC ESPECTADOR:

Actualment hi ha un graó de 16 cm d'alçada.

CAMBRES HIGIÈNIQUES DEL PÚBLIC ESPECTADOR MASCULÍ:

La porta d'accés al recinte és de 80 cm. La porta d'accés a la cabina WC és de 80 cm però obre endins. La maneta està adaptada. L'WC deixa un espai per a transferències laterals de 67 cm, inferior a 0.80 m. La barra fixa està col.locada, i falta la barra abatible. L'alçada del secador és correcta.

CAMBRES HIGIÈNIQUES DEL PÚBLIC ESPECTADOR FEMENÍ:

La porta d'accés al recinte és de 80 cm. La porta d'accés a la cabina WC és de 80 cm però obre endins. La maneta està adaptada i hi ha la senyalització. L'WC deixa l'espai mínim de 80 cm per a transferències laterals. No hi ha les barres col.locades. L'alçada del secador és correcta. El mirall té el cantell inferior col.locat a una alçada superior a 0.90 m del paviment.

PLAÇA D'ESPECTADOR:

No hi ha un espai senyalitzat, però donat que hi ha baranes a tot el perímetre del terreny de joc i tot està a nivell, es considera la plaça d'espectador adaptada.

APARCAMENT ADAPTAT:

Inexistent

PROPOSTA

ACCÉS:

S'ha de deixar la porta d'accés corredera oberta, perquè la porta de cancell no pot considerar-se accessible.

RECORREGUT INTERIOR:

Cal formar una rampa del 12% de pendent màxim amb paviment antilliscant. Es col.locarà una barana de 90 cm d'alçada amb sòcol inferior de protecció, a cada un dels costats.

ACCÉS A LES CAMBRES HIGIÈNIQUES:

Cal suprimir el desnivell de 16 cm. Cal formar una rampa del 12% de pendent màxim amb paviment antilliscant. Cal col·locar una reixa correguda i connectar-la a la xarxa de sanejament existent.

CAMBRA HIGIÈNICA PEL PÚBLIC ESPECTADOR FEMENÍ:

Cal anular l'accés a la pròpia cambra higiènica adaptada des de la cambra higiènica masculina, obrir una porta de 80 cm i traslladar la porta per fer-la accessible des de la part femenina. Cal traslladar l'WC per deixar un espai per a transferències laterals mínim de 80 cm. Cal col·locar una barra fixa i una d'abatible al costat de l'WC. Cal anular l'accés a la pròpia cambra higiènica femenina, per obrir-la pel vestidor nº 5. Baixar el mirall fins que el cantell inferior estigui a 0.90 m del paviment.

CAMBRA HIGIÈNICA PEL PÚBLIC ESPECTADOR MASCULÍ:

Cal ampliar la cambra amb paret de 30 cm i sostre ceràmic, enrajolat per l'interior i pintat per l'exterior. Cal anular la porta que dona accés al camp de futbol de terra. Cal traslladar totes les caixes de la instal·lació elèctrica que queda afectada. Cal traslladar els urinaris i el lavabo. Cal col·locar un nou WC amb una barra fixa i una altra abatible al costat. Per accedir a la pròpia cambra higiènica adaptada cal col·locar una porta de 80 cm d'amplada.

ACCÉS ALS VESTIDORS

Cal enderrocar tota la rampa actual i formar 3 rampes del 3 % de pendent màxim (segons detall) i col·locar dues reixes corregudes i connectar-les a la xarxa general de sanejament.

VESTIDOR Nº 1

A la zona per canviar-se cal: obrir una porta de 80 cm d'amplada lliure per poder accedir a la cambra higiènica adaptada. Extracció de porta i subministrament i col·locació d'una porta de 80 cm d'amplada lliure de pas, amb maneta. Baixar els penjadors fins a una alçada no superior a 1.40 m del paviment. Treure un banc llarg i traslladar el banc curt.

A la zona de les dutxes cal: subministrament i col·locació d'una barra fixa i una abatible, subministrament i col·locació d'un seient abatible. L'espai d'ús d'aquesta dutxa tindrà unes dimensions mínimes de 0.80 m d'amplada i 1.20 m de fondària. La base d'aquesta dutxa ja està enrasada amb el paviment.

SENYALITZACIÓ

Cal senyalitzar les cambres higièniques adaptades, l'accés als vestidors adaptats i els vestidors adaptats.

Senyalització d'edifici accessible a l'accés adaptat.

APARCAMENT

Reservar i adaptar dues places d'aparcament properes a la porta d'accés



















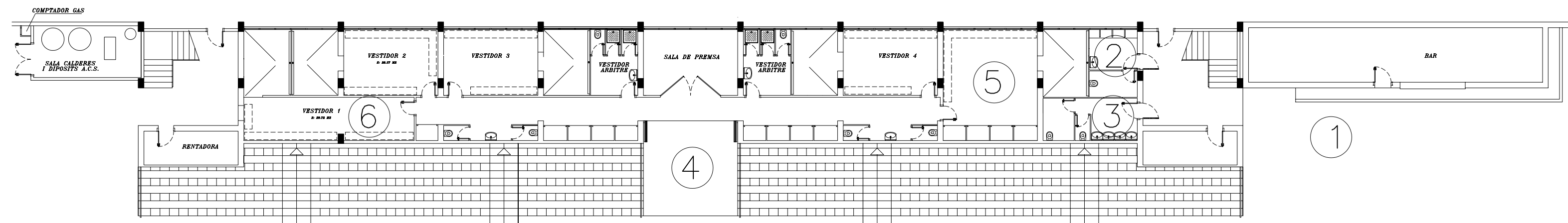








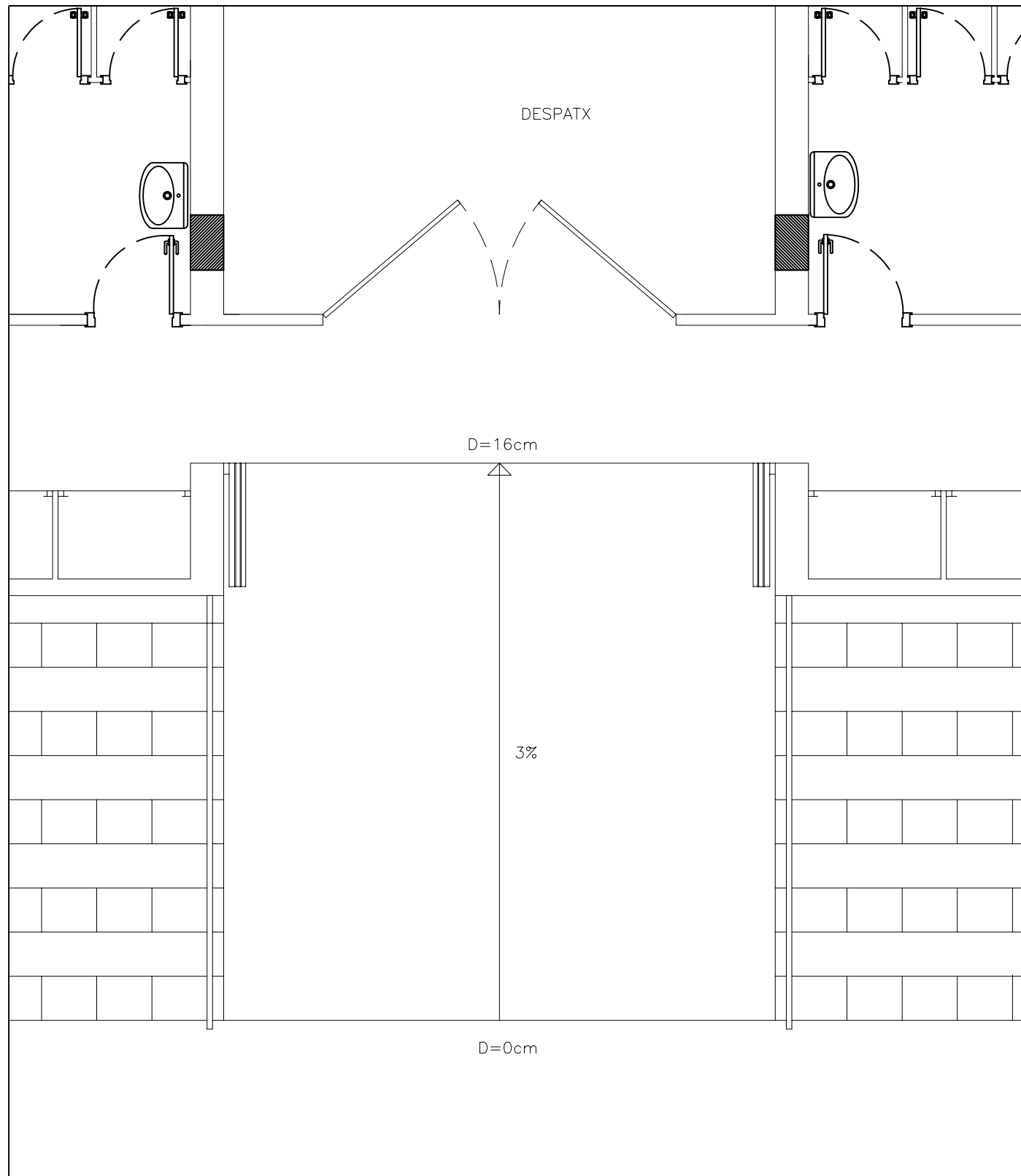




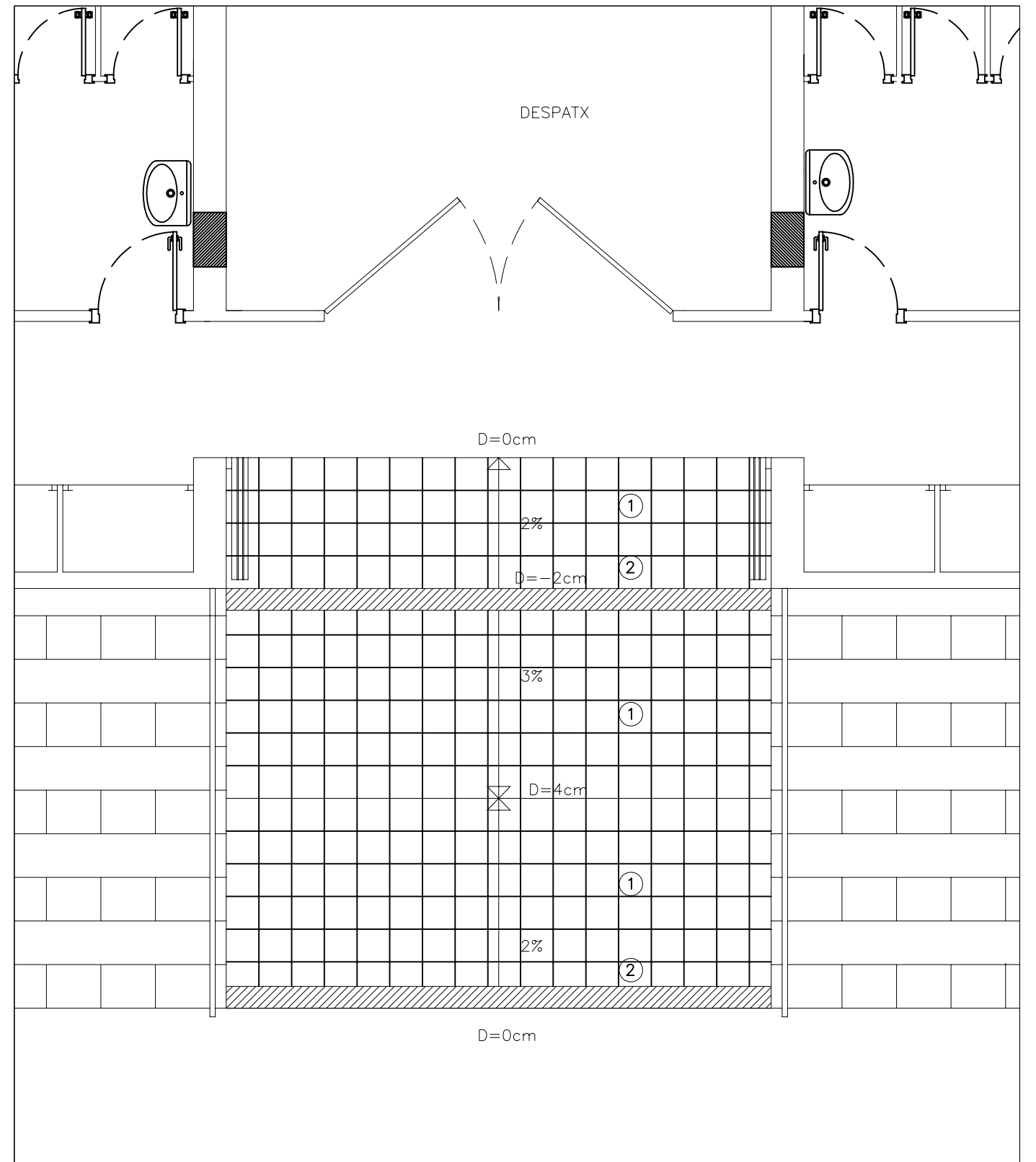
LLEGENDA

- ① ACCÉS AL BAR I A LES CAMBRES HIGIÈNIQUES PEL PÚBLIC ESPECTADOR
- ② CAMBRA HIGIÈNICA PÚBLIC MASCULÍ
- ③ CAMBRA HIGIÈNICA PÚBLIC FEMENÍ
- ④ ACCÉS VESTIDORS
- ⑤ VESTIDOR N° 1
- ⑥ VESTIDOR N° 5

CAMP DE FUTBOL
ESTAT ACTUAL E: 1/200



ESTAT ACTUAL

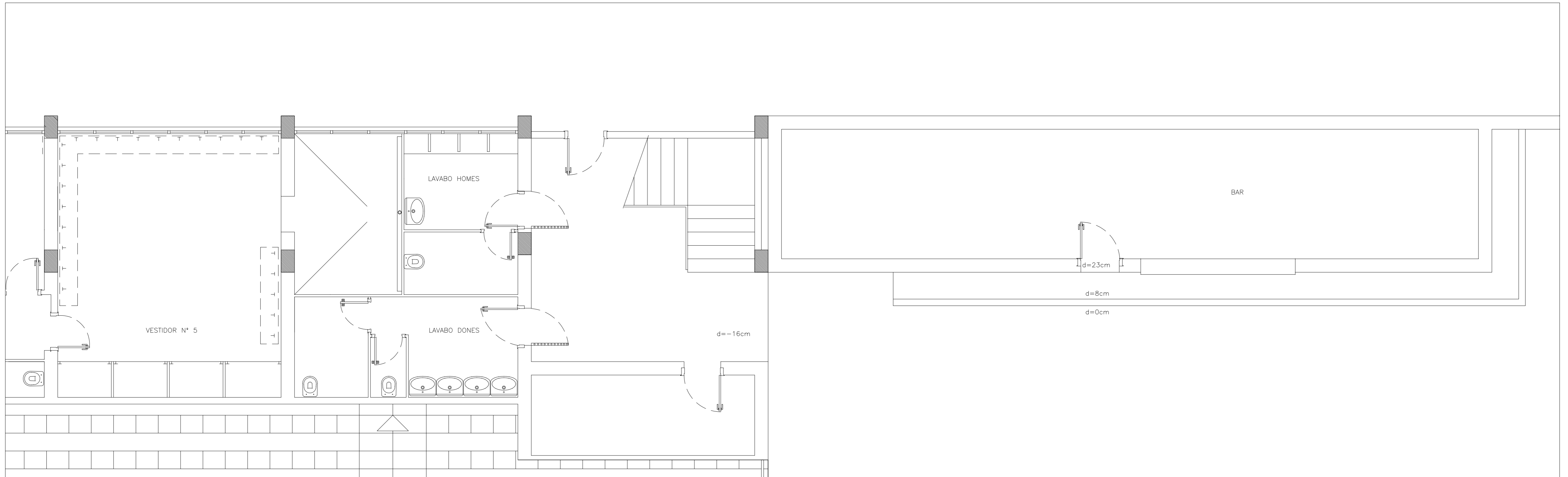


PROPOSTA

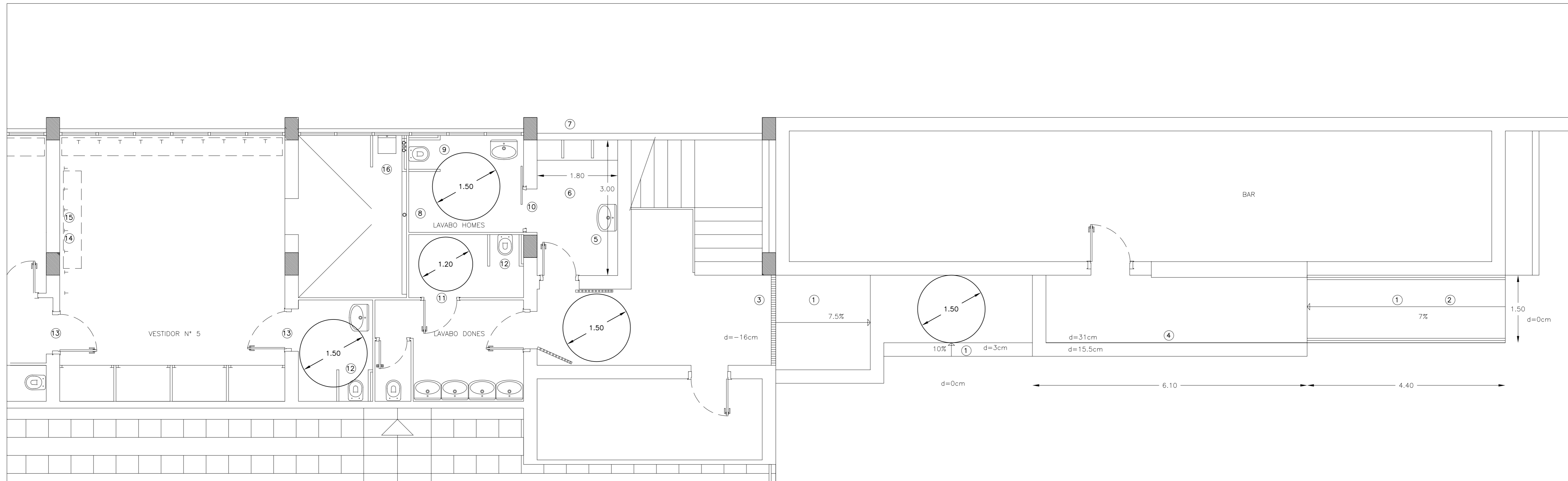
MODIFICACIONS

- 1 - ENDERROCAR GRAÓ ACTUAL I PAVIMENTAR AMB LES NOVES PENDENTS
- 2 - COL·LOCAR REIXA CORREGUDA

CAMP DE FUTBOL	ACCÉS ALS VESTIDOR
ESTAT ACTUAL I PROPOSTA	
E: 1/50	



ESTAT ACTUAL



PROPOSTA

MODIFICACIONS

1 - FORMAR RAMPA DEL 12% DE PENDENT MÀXIM

2 - BARANA DE 90 CM D'ALÇADA I VORADA DE PROTECCIÓ DE 10 CM

3 - COL·LOCAR REIXA CORREGUDA

4 - FORMAR 2 GRAONS DE 15.5 CM

5 - AMPLIAR CAMBRA HIGIÈNICA: PARETS I SOSTRE

6 - TRASLLADAR PORTA D'ACCÉS, LAVABO, URINARIS I INSTAL·LACIONS ELÈCTRIQUES

7 - ANULLAR PORTA D'ACCÉS CAMP DE FUTBOL DE TERRA

8 - REDISTRIBUCIÓ CAMBRA HIGIÈNICA ADAPTADA

9 - WC NOU I COL·LOCAR BARRES FIXA I MÒBIL

10 - TRASLLADAR PORTA I CANVIAR-LA PER NA DE CORREDERA

11 - TRASLLADAR PORTA

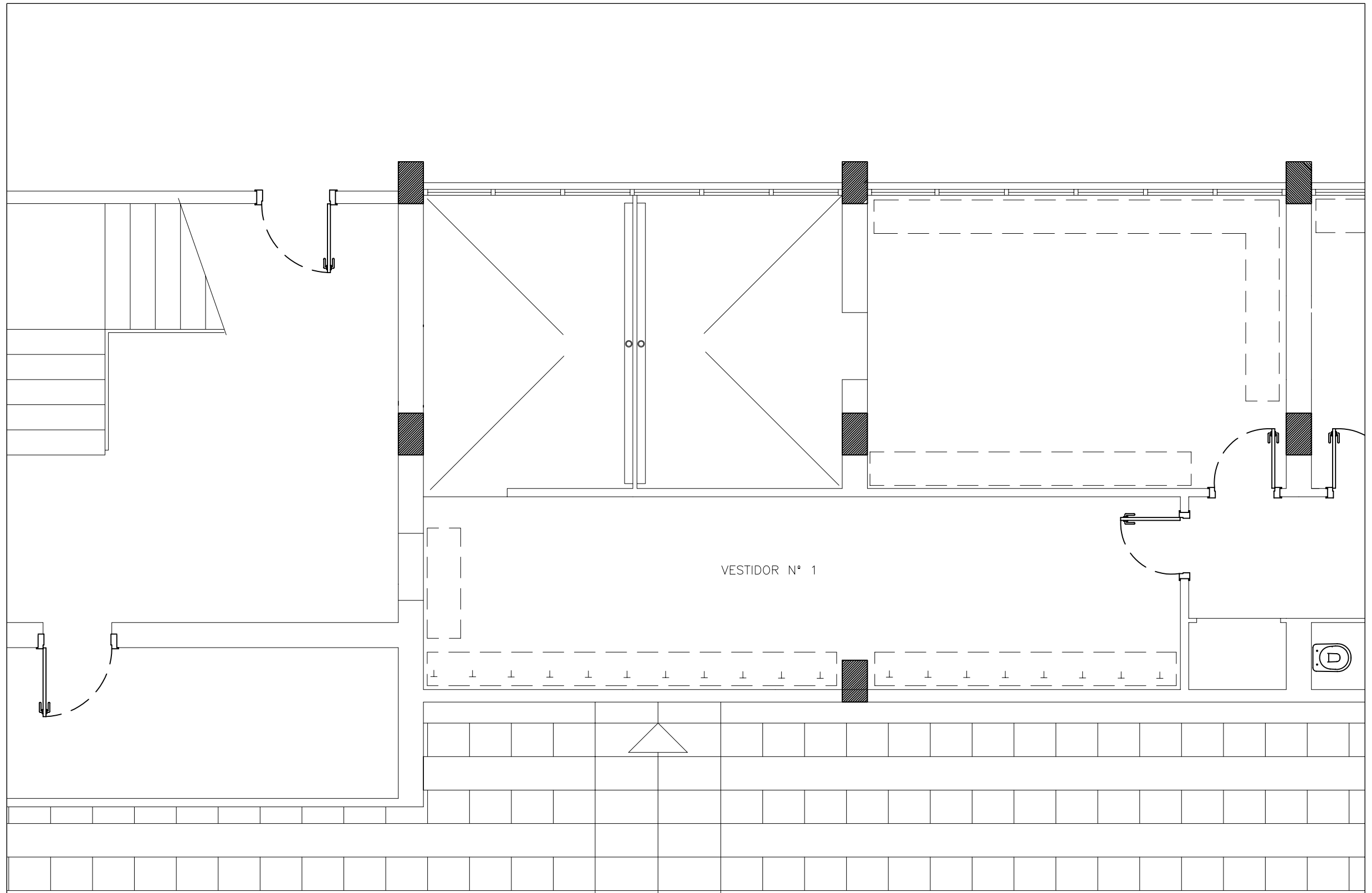
12 - TRASLLADAR WC COL·LOCAR BARRES FIXA I MÒBIL

13 - PORTA DE 80 CM D'AMPLADA LLIURE AMB MANETA

14 - TREURE BANC LLARG I TRASLLADAR BANC CURT

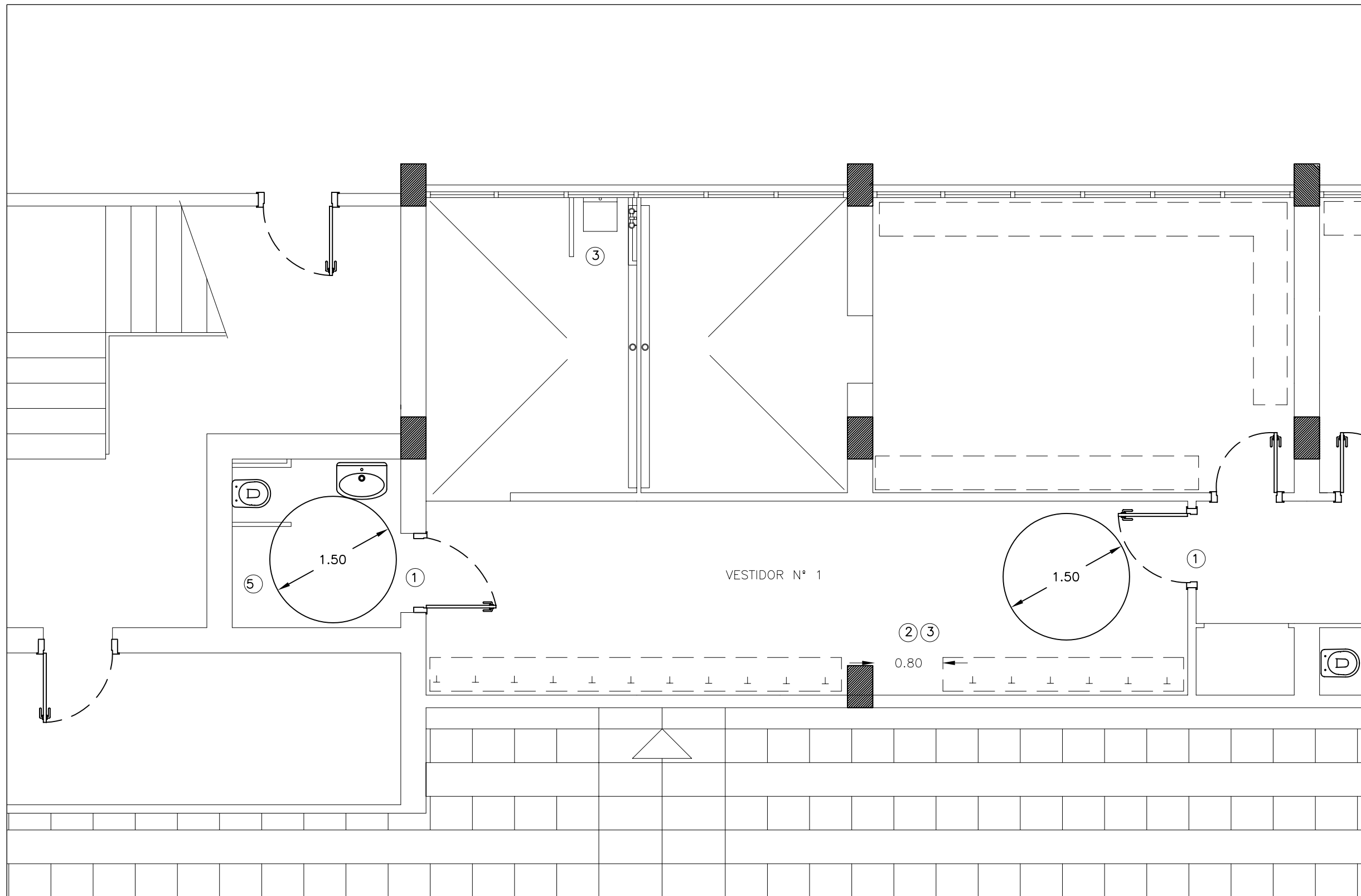
15 - BAIXAR PENJADORS FINS AUNA ALÇADA NO SUPERIOR A 1.40 M DEL PAVIMENT

16 - DUTXA ADAPTADA: BARRES FIXA I MÒBIL, SEIENT ABATIBLE.



ESTAT ACTUAL

CAMP DE FUTBOL	VESTIDOR 5
ESTAT ACTUAL	E: 1/50



PROPOSTA

MODIFICACIONS

- 1 – PORTA DE 80 CM D'AMPLADA LLIURE AMB MANETA
- 2 – TALLAR MOBILIARI PER DEIXAR ESPAI D'APROPAMENT LATERAL DE 80 CM.
- 3 – BAIXAR PENJADORS FINS A UNA ALÇADA NO SUPERIOR A 1.40 M DEL PAVIMENT
- 4 – DUTXA ADAPTADA: BARRES FIXA I MÒBIL, SEIENT ABATIBLE
- 5 – AMPLIAR EL VESTIDOR AMB LA CAMBRA HIGIÈNICA ADAPTADA: PARETS I SOSTRE

CAMP DE FUTBOL	VESTIDOR 5
PROPOSTA	E: 1/50

CASAL DE JOVES – L'ESTACIÓ

IDENTIFICACIÓ

Ús Social i cultural
Nº Plantes Planta baixa
Adreça Pg. Països Catalans s/n

SITUACIÓ ACTUAL

Actualment l'edifici està en fase de redistribució interior dels mobles, la situació actual és provisional.

ACCÉS :

S'accedeix a l'Estació sense desnivells pel pg. Països Catalans. Hi ha 2 rètols informatius col.locats a una alçada inferior a 2.10 m del paviment. S'ha d'evitar que el mobiliari i els usuaris del centre obstrueixin l'accés a l'interior.

RECORREGUT INTERIOR:

Per accedir a les tarimes dels despatxos, situats a cada un dels extrems de l'edifici, hi ha un graó de 14 cm.

CAMBRA HIGIÈNICA:

La porta té l'amplada correcta i obre cap a l'exterior. El lavabo té un armari que impedeix l'apropament frontal. El mirall i les aixetes són correctes. No hi ha les barres de suport i transferències col.locades. L'espai mínim per a transferències té una amplada de 80 cm però està ple de material de neteja. La resta de la cambra també té material emmagatzemat que redueix l'amplada lliure de pas.

APARCAMENT ADAPTAT:

Inexistent

PROPOSTA

ACCÉS:

Cal traslladar els rètols informatius per deixar una alçada lliure de pas mínima de 2.10 m.

RECORREGUT INTERIOR:

Cal construir dues rampes mòbils del 12% de pendent màxim amb paviment antilliscant, per accedir a ls despatxos.

Quan es redistribueixi el mobiliari interior, s'ha de vigilar que no molesti pel lliure moviment per l'interior.

CAMBRA HIGIÈNICA

Subministrament i col.locació d'una barra fixa i una altra d'abatible al costat de l'WC. Treure l'armari de sota el lavabo per deixar espai d'apropament frontal. Subministrament i col.locació d'un prestatge col.locat a una alçada mínima de 2.10 m del paviment per guardar el material de neteja i la resta de material.

SENYALITZACIÓ

Cal senyalitzar la cambra higiènica adaptada.

Senyalització d'edifici accessible a l'accés adaptat.

APARCAMENT

Reservar i adaptar una plaça d'aparcament propera a la porta d'accés al costat de la vorera per poder sortir del cotxe i estar sobre la vorera.



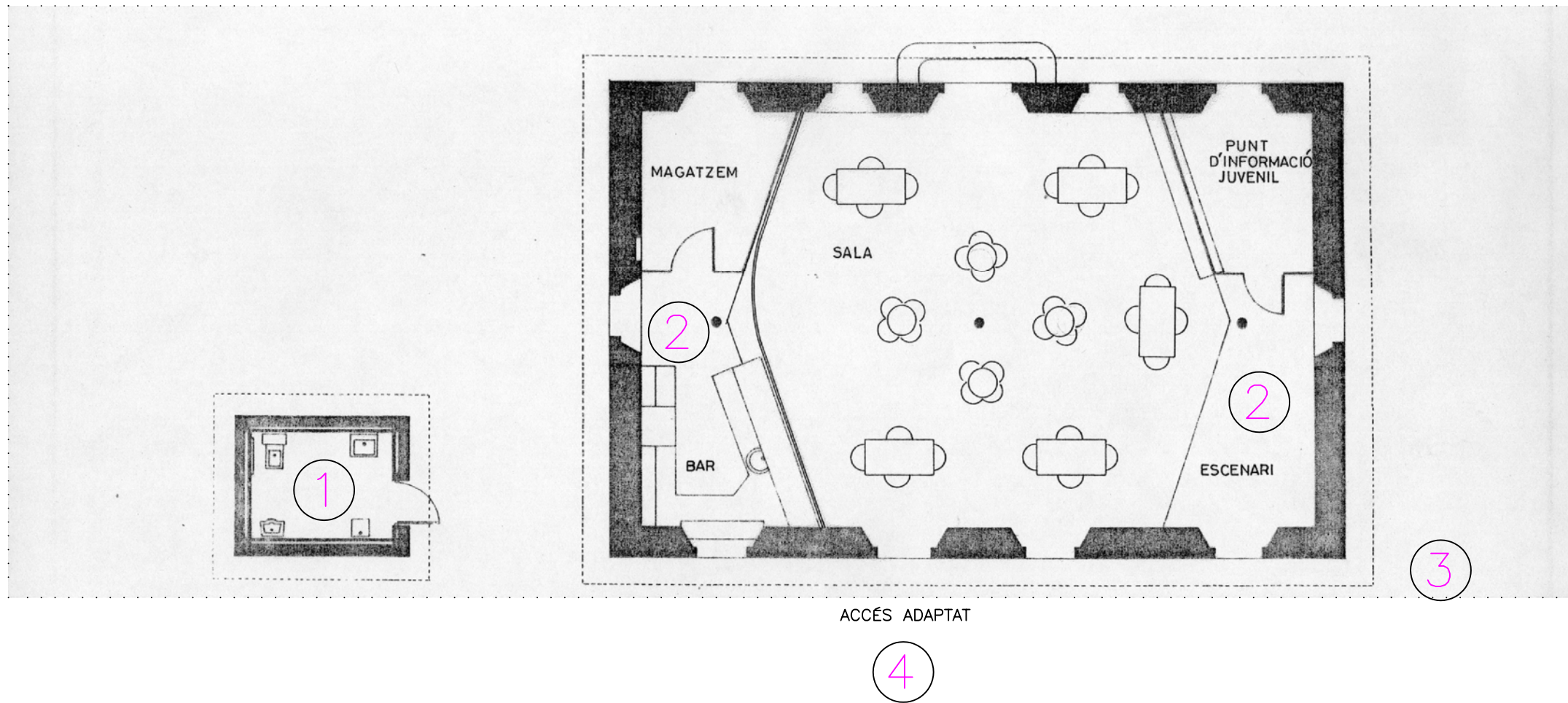








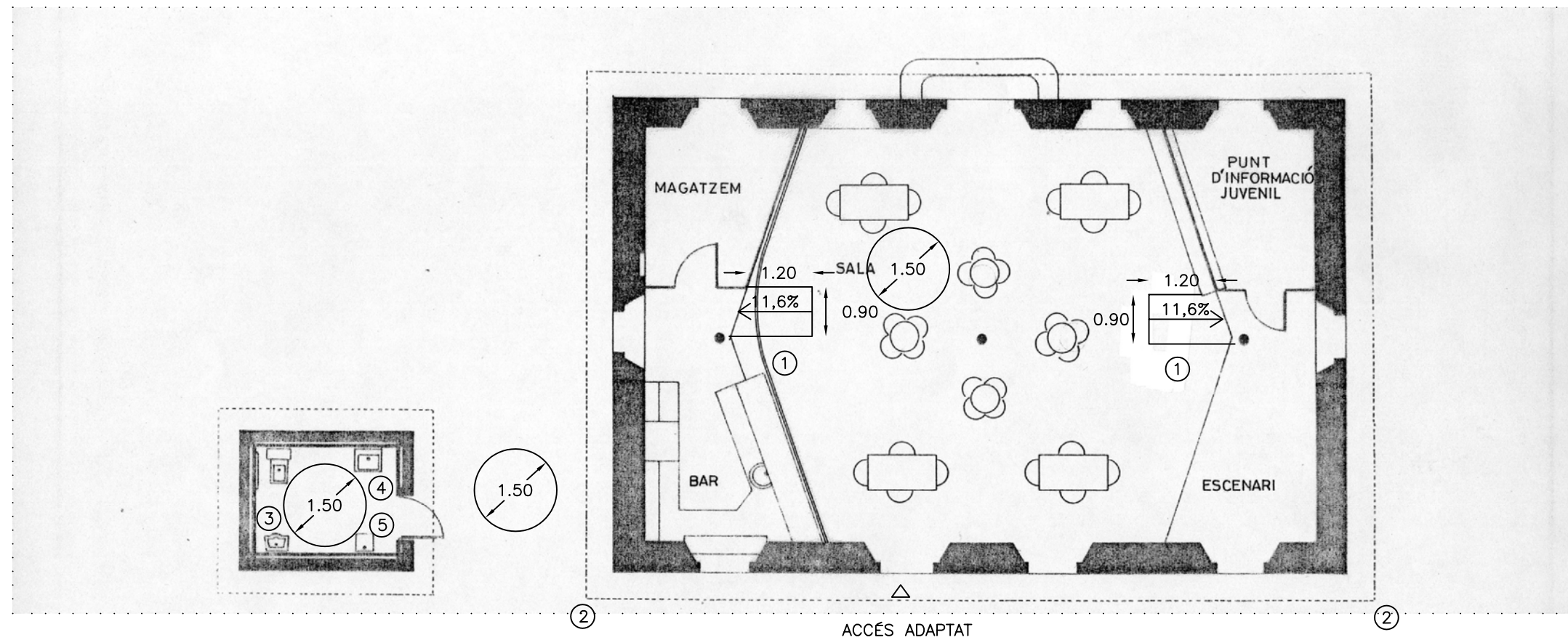




LLEGENDA

- ① CAMBRA HIGIÈNICA
- ② TARIMA PER ALS DESPATXOS
- ③ RÈTOL INFORMATIU NO SENYALITZAT
- ④ ACCÉS ADAPTAT

CASAL DE JOVE	L'ESTACIÓ
ESTAT ACTUAL	E: 1/100



MODIFICACIONS

- 1 - COL·LOCAR RAMPA MÒBIL PER LES TARIMES DEL 12% DE PENDENT MÀXIM AMB PAVIMENT ANTILLISCANT
- 2 - TRASLLADAR RÈTOLS INFORMATIUS
- 3 - COL·LOCAR BARRES FIXA I ABATIBLE
- 4 - COL·LOCAR PRESTATGERIA A UNA ALÇADA NO INFERIOR A 2.10 M DEL PAVIMENT
- 5 - SUPRIMIR ARMARI SOTA EL LAVABO

CASAL DE JOVE	L'ESTACIÓ
PROPOSTA	E: 1/100

CEMENTIRI

IDENTIFICACIÓ

Ús	Religiós
Nº Plantes	Planta baixa
Adreça	c. Rocacorba s/n

SITUACIÓ ACTUAL

ACCÉS :
S'accedeix al recinte del cementiri amb un graó de 8 cm

RECORREGUT INTERIOR:
Adaptat.

APARCAMENT ADAPTAT:
Inexistent

PROPOSTA

ACCÉS:

Cal avançar el desnivell de 8 cm i formar una rampa de 12% de pendent màxim amb paviment antilliscant. Cal modificar la part baixa de la porta actual a les noves mesures.

SENYALITZACIÓ

Senyalització d'edifici accessible a l'accés adaptat.


APARCAMENT

Donat que la franja d'aparcament no es troba a la vorera que toca amb el cementiri, sinó que es troba a la vorera del davant, cal reservar i adaptar una plaça d'aparcament davant del tanatori per poder creuar el carrer aprofitant els guals que hi ha a la cantonada amb el passeig dels Països Catalans.







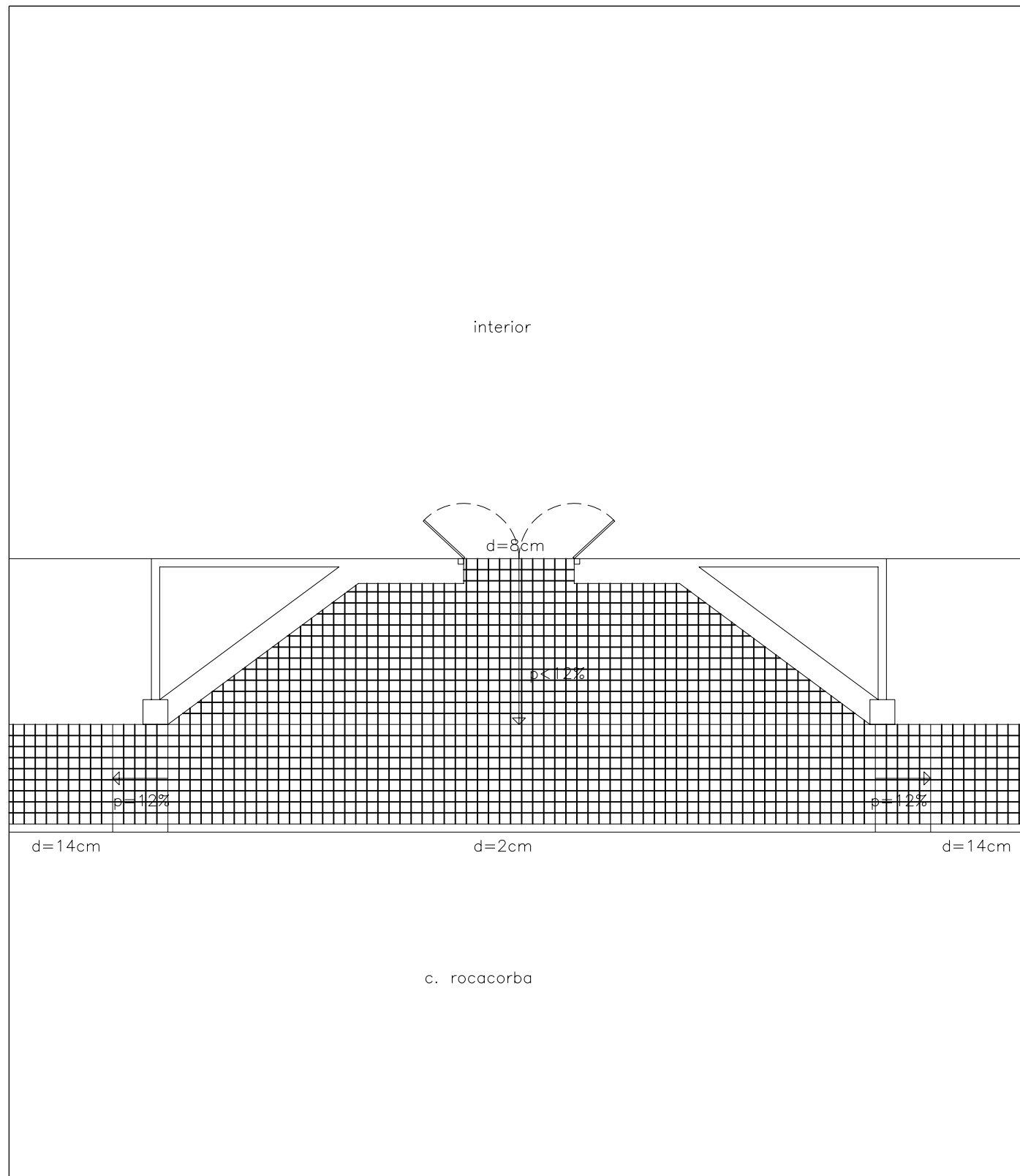


1

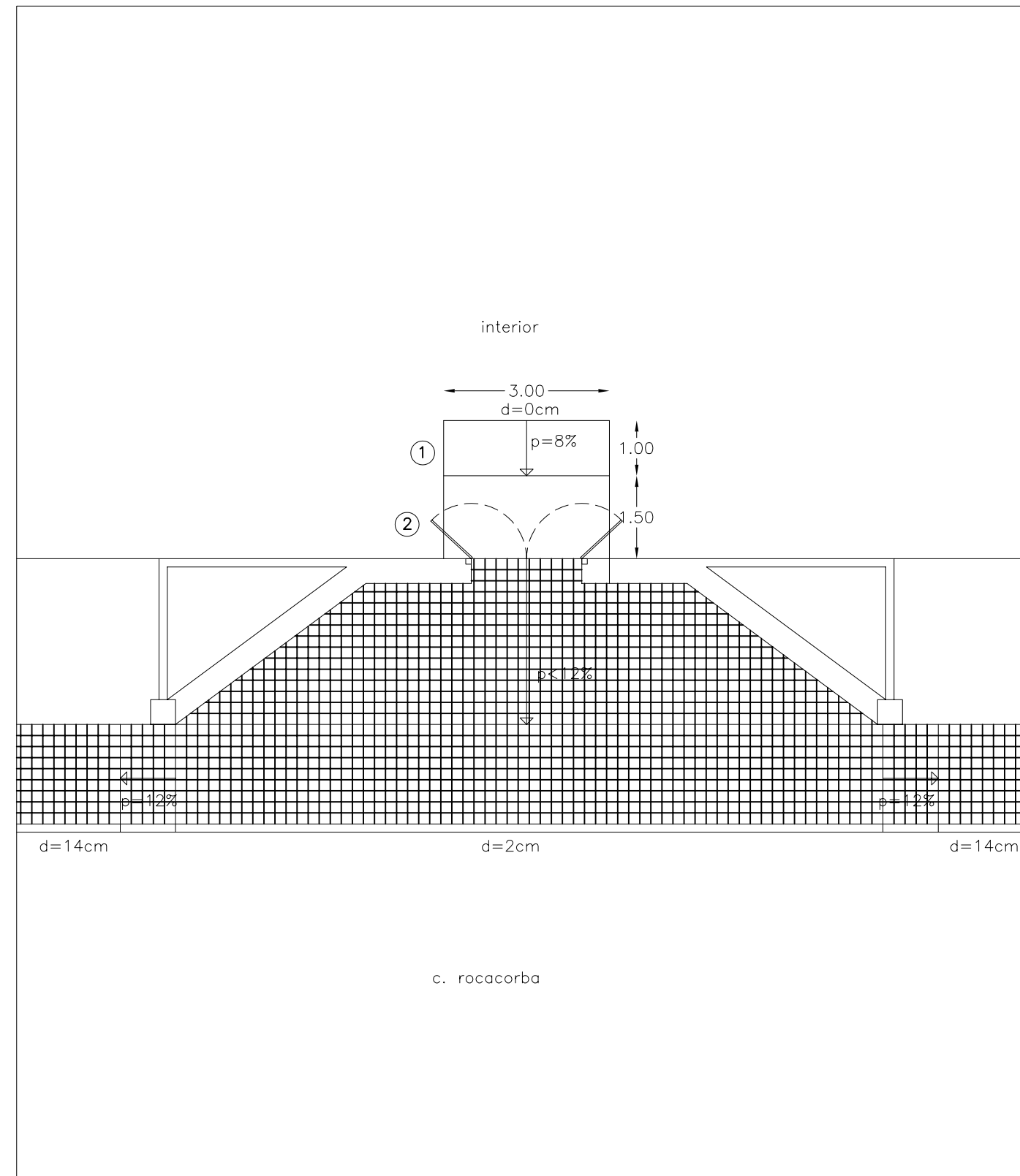
LLEGENDA

① ACCÉS

CEMENTIRI
ESTAT ACTUAL
E: 1/400



ESTAT ACTUAL



PROPOSTA

MODIFICACIONS

- 1 - FORMACIÓ D'UN REPLÀ I UNA RAMPA DEL 8%
- 2 - ADAPTAR LA PORTA A LES NOVES MIDES

CEMENTIRI
ACCÉS ADAPTAT
E: 1/50

ESCOLA DE BELLES ARTS

IDENTIFICACIÓ

Ús Social i cultural
Nº Plantes Planta baixa
Adreça Plaça de la Vila s/n

SITUACIÓ ACTUAL

ACCÉS AL RECINTE :
S'accedeix al recinte amb 2 graons de 15 cm.

ACCÉS A L'EDIFICI :
S'accedeix a l'edifici amb un graó de 13.5 cm

RECORREGUT INTERIOR:
Practicable: les portes d'accés als despatxos no tenen 0.80 m d'amplada lliure de pas

ACCÉS AL PATI EXTERIOR:
Hi ha 1 graó de 15 cm

CAMBRA HIGIÈNICA:
La porta obre cap a l'interior. El mirall té el seu cantell inferior col.locat a una alçada superior a 0.90 m del paviment.

APARCAMENT ADAPTAT:
Inexistent

PROPOSTA

ACCÉS AL RECINTE:
Cal formar una rampa del 12% de pendent màxim amb paviment antilliscant. Es col.locarà una barana de 90 cm d'alçada amb sòcol inferior de protecció de 10 cm als dos costats.

ACCÉS A L'EDIFICI
Cal formar una del 12% de pendent màxim amb paviment antilliscant.

ACCÉS AL PATI EXTERIOR
Cal formar una del 12% de pendent màxim amb paviment antilliscant.

CAMBRA HIGIÈNICA
Cal canviar la porta actual per una de corredera de 0.80 m d'amplada lliure de pas. Cal baixar el mirall fins que el cantell inferior estigui a una alçada no superior a 0.90 m

SENYALITZACIÓ
Cal senyalitzar la cambra higiènica adaptada.
Senyalització d'edifici accessible a l'accés adaptat.

APARCAMENT
Reservar i adaptar una plaça d'aparcament propera a la porta d'accés

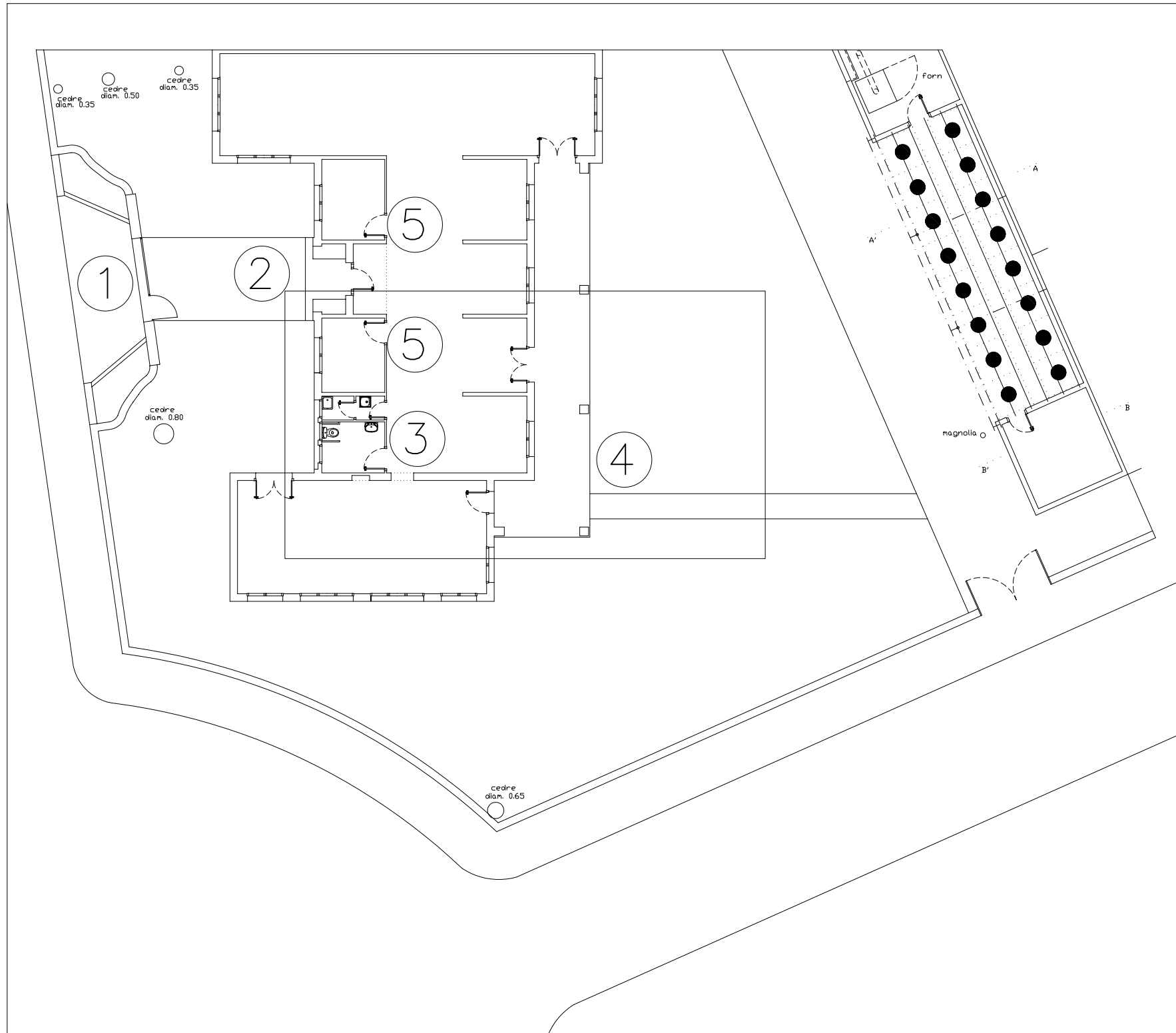






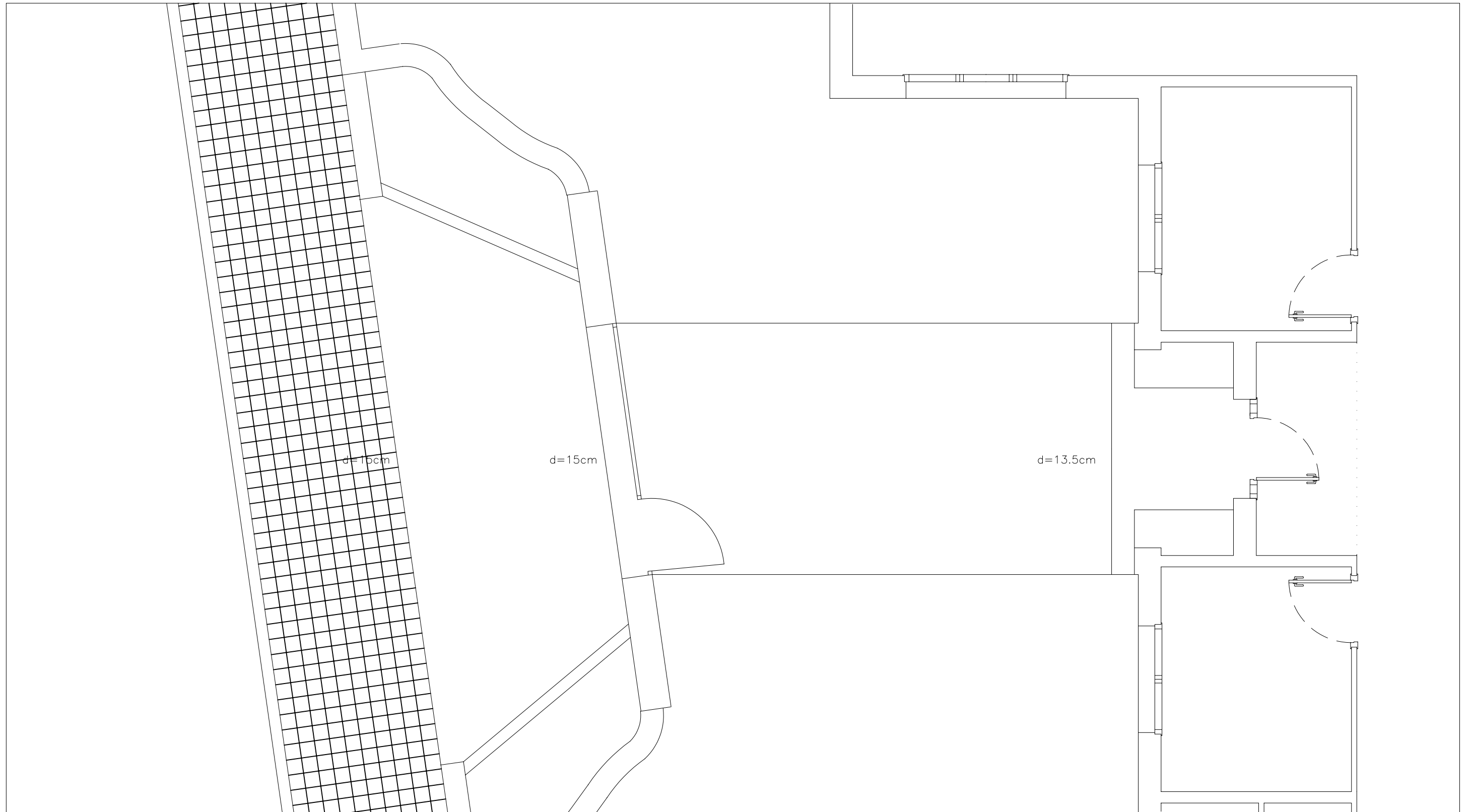






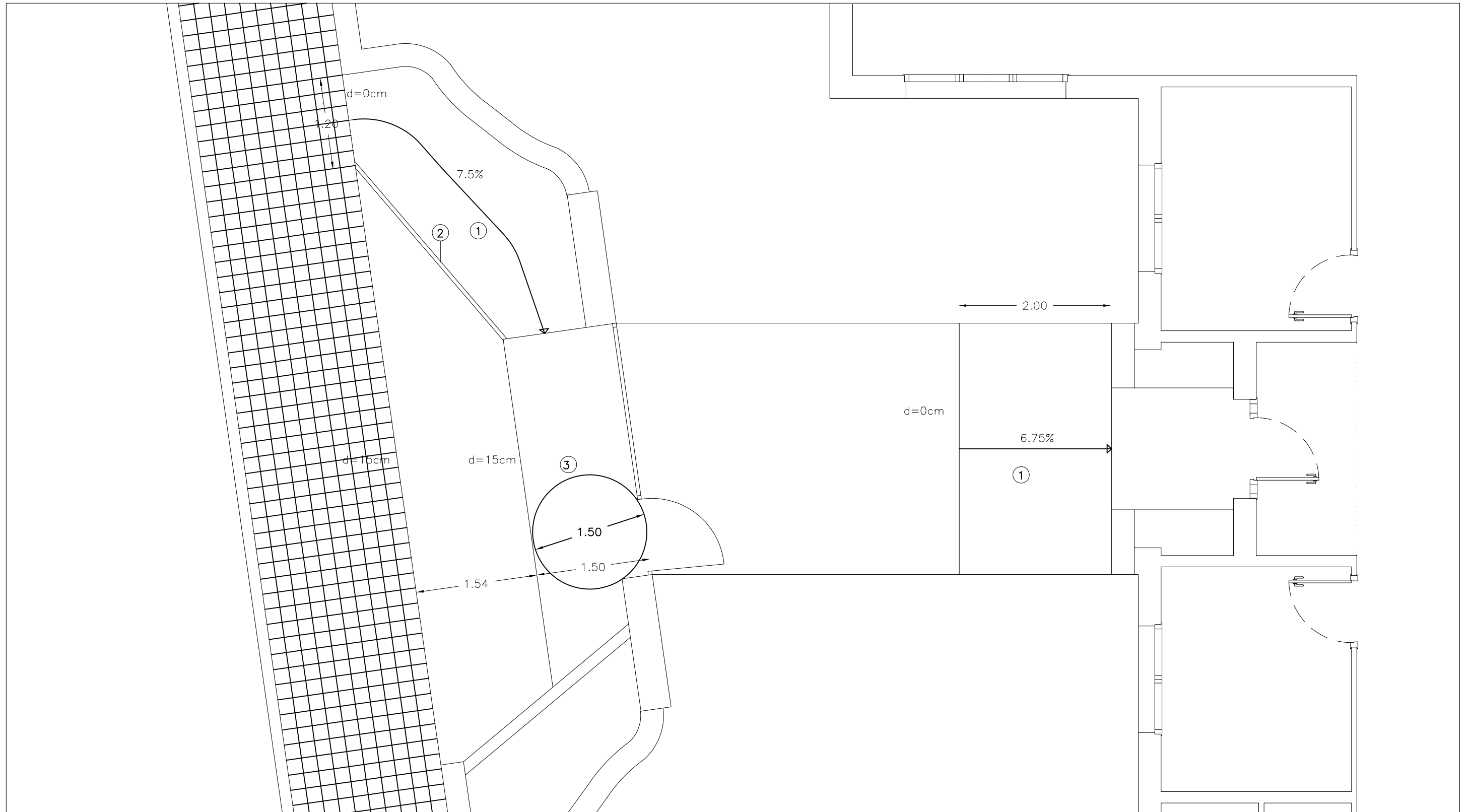
LLEGENDA

- ① ACCÉS AL RECINTE
- ② ACCÉS A L'INTERIOR DE L'EDIFICI
- ③ CAMBRA HIGIÈNICA ADAPTADA
- ④ ACCÉS AL PATI
- ⑤ PORTA D'AMPLADA INFERIOR A 0.80 M



ESTAT ACTUAL

ESCOLA DE BELLES ARTS	ACCÉS A L'EDIFICI
ESTAT ACTUAL	E: 1/50

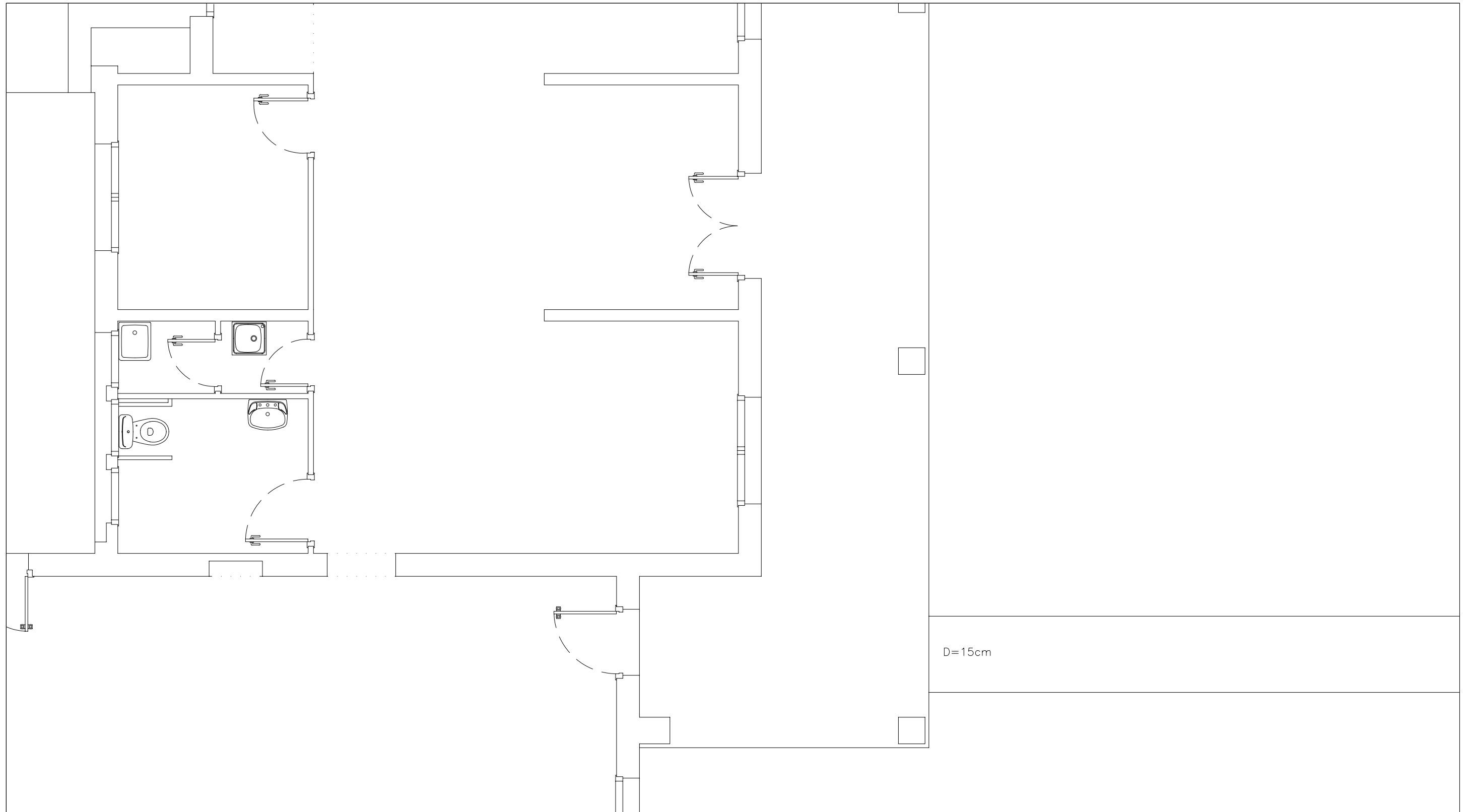


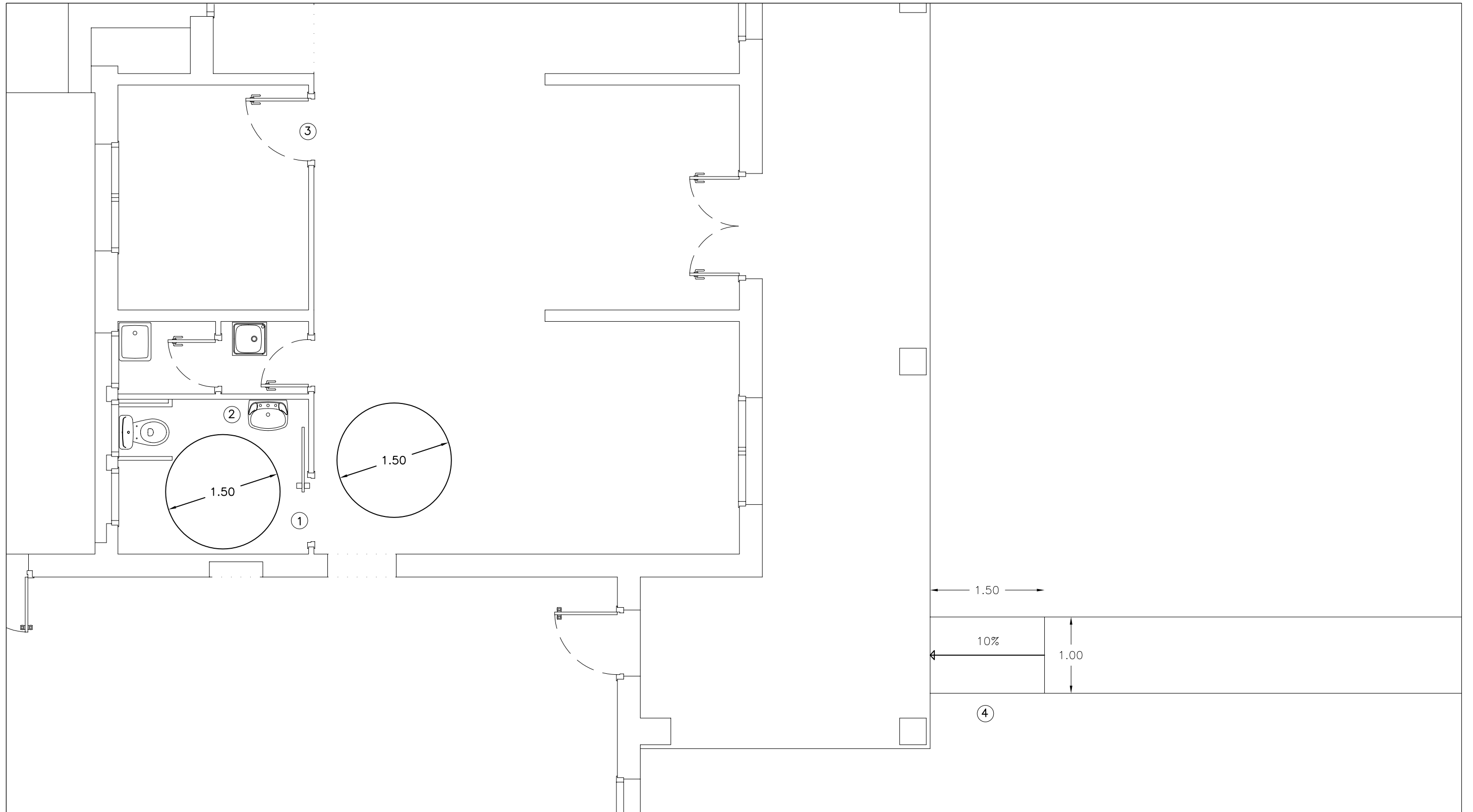
PROPOSTA

MODIFICACIONS

- 1 – FORMAR RAMPA ADAPTADA DEL 12% DE PENDENT MÀXIM
- 2 – BARANA DE 90 CM D'ALÇADA AMB VORADA DE PROTECCIÓ INFERIOR DE 10 CM
- 3 – AVANÇAR EL GRAÓ DE 15 CM

ESCOLA DE BELLES ARTS	ACCÉS A L'EDIFICI
PROPOSTA	E: 1/50





MODIFICACIONS

- 1 – PORTA CORREDERA 80 CM AMPLADA LLIURE
- 2 – BAIXAR EL MIRALL I COL·LOCAR EL CANTELL INFERIOR
A UNA ALÇADA NO SUPERIOR A 0.90 M DEL PAVIMENT
- 3 – PORTA DE 80 CM D'AMPLADA LLIURE DE PAS
- 4 – RAMPA DEL 12% DE PENDENT MÀXIM AMB PAVIMENT ANTILLISCANT

ESCOLA DE BELLES ARTS	CAMBRA HIGIÈNICA
PROPOSTA	E: 1/50

JUTJAT DE PAU

IDENTIFICACIÓ

Ús Administratiu i de serveis
Nº Plantes Planta baixa
Adreça Passatge Sagrada Família s/n

SITUACIÓ ACTUAL

ACCÉS :

Hi ha una rampa del 13.75% de pendent. Té barana col.locada pel costat del carrer, però no té vorada de protecció inferior de 10 cm.

RECORREGUT INTERIOR:

Adaptat

CAMBRA HIGIÈNICA:

No està adaptada.

APARCAMENT ADAPTAT:

Dues places d'aparcament adaptades a l'aparcament de la Plaça Lluís Companys

PROPOSTA

CAMBRA HIGIÈNICA

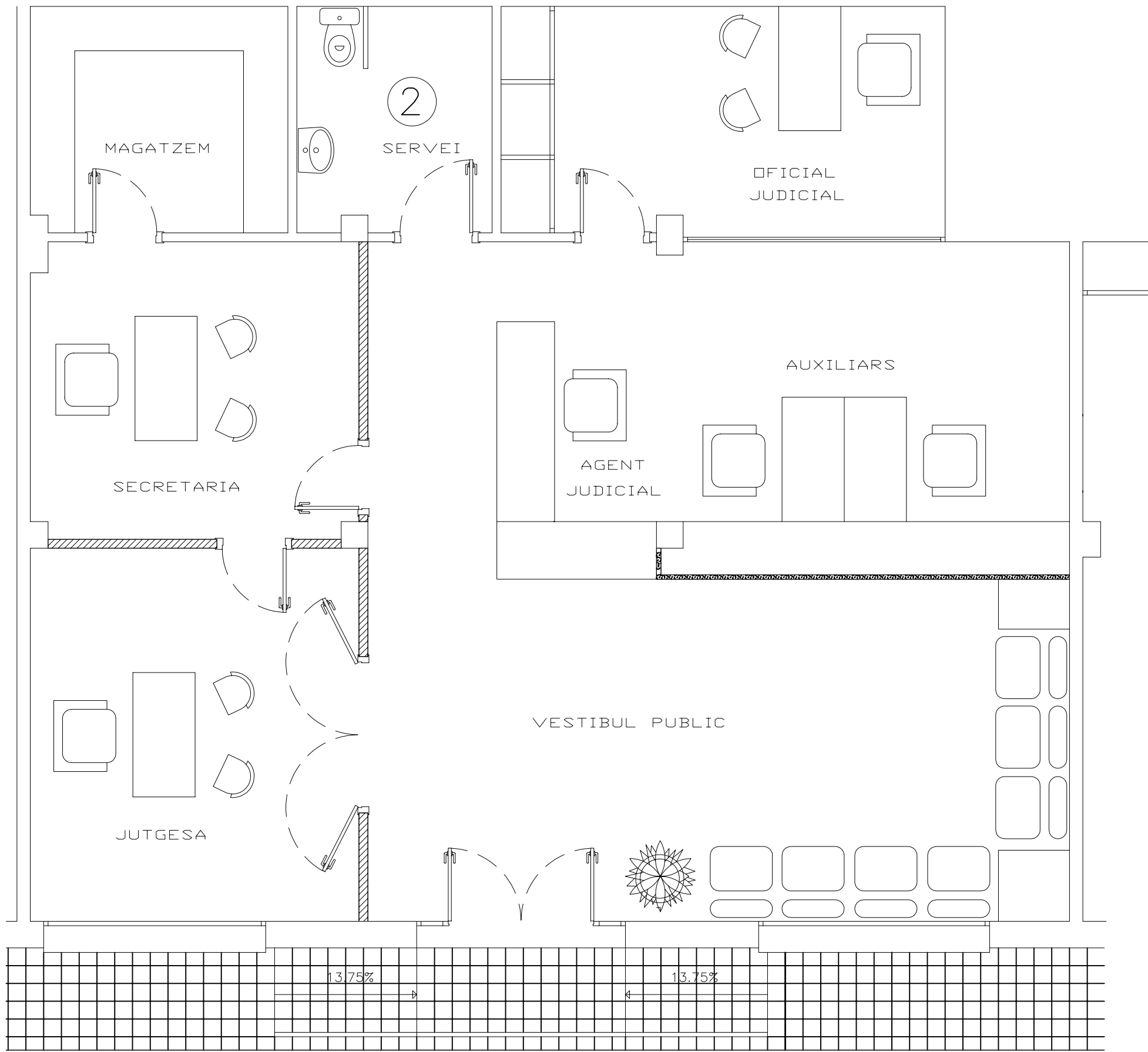
Cal girar la porta cap a l'exterior. Baixar el mirall fins que el cantell inferior estigui a 0.90 m del paviment. Subministrament i col.locació d'una barra fixa i una altra d'abatible al costat de l'WC. Canviar l'aixeta per una amb un mecanisme de pressió o palanca.

SENYALITZACIÓ

Cal senyalitzar la cambra higiènica adaptada.
Senyalització d'edifici accessible a l'accés adaptat.





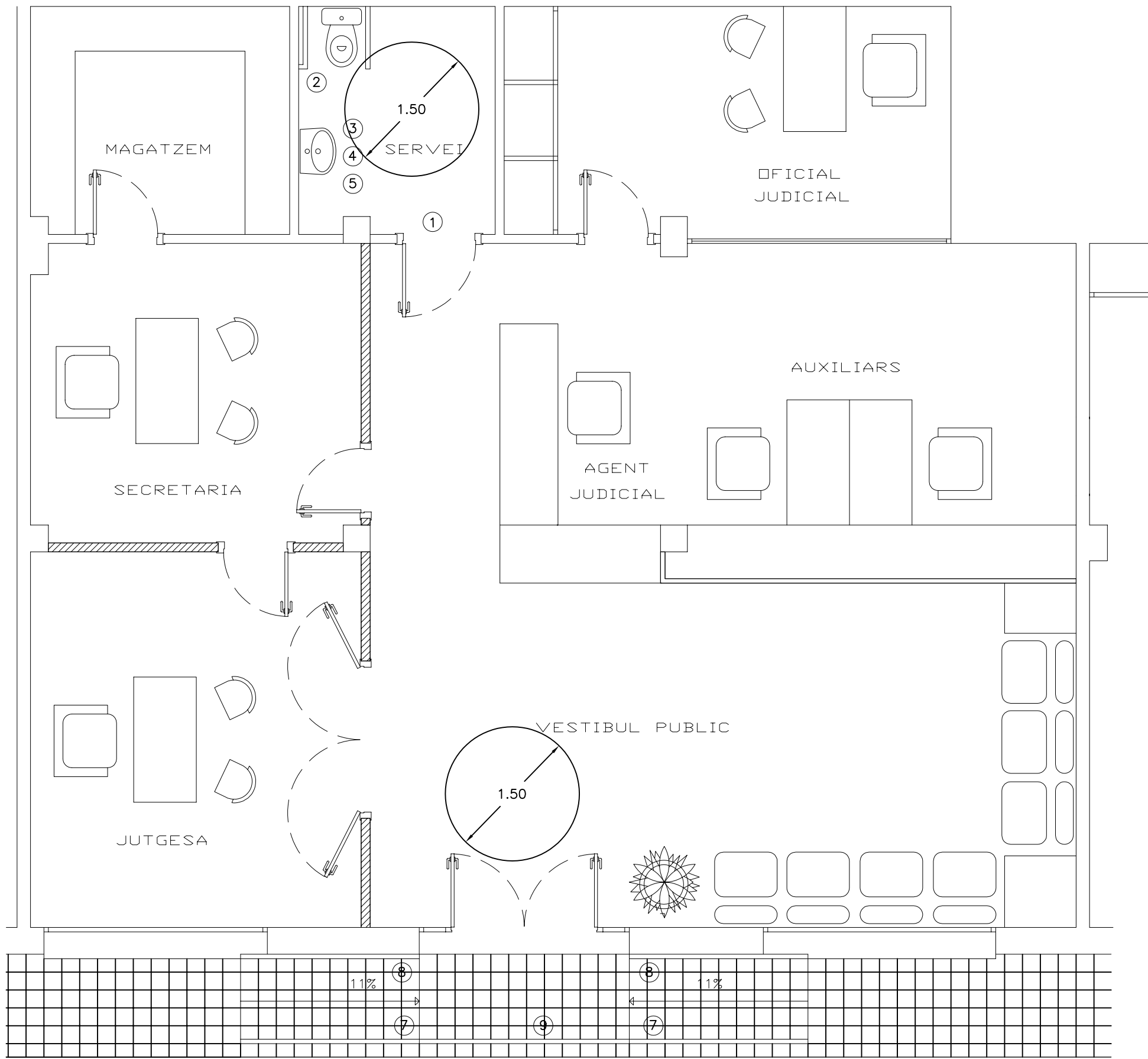


LLEGENDA

- ① ACCÉS
- ② CAMBRA HIGIÈNICA ADAPTADA

1

JUTJAT DE PAU
ESTAT ACTUAL
E: 1/50



MODIFICACIONS

← 2.00 →

← 2.00 →

- 1 - GIRAR EL SENTIT D'OBERTURA CAP A L'EXTERIOR
- 2 - COL·LOCAR BARRES DE SUPORT I TRANSFERÈNCIES
- 3 - BAIXAR EL MIRALL FINS A UNA ALÇADA DEL CANTELL INFERIOR NO SUPERIOR A 0.90 M
- 4 - CANVIAR L'AIXETA PER UNA AMB MECANISME DE PRESSIÓ O PALANCA
- 5 - TREURE EL PEDESTAL PER DEIXAR L'ESPAI D'APROPAMENT FRONTAL

- 6 - RAMPA DEL 12% DE PENDENT MÀXIM
- 7 - ADAPTAR BARANA ACTUAL
- 8 - COL·LOCACIÓ DE BARANA DE 90 CM D'ALÇADA
- 9 - COL·LOCACIÓ DE VORADA DE PROTECCIÓ INFERIOR DE 10 CM D'ALÇADA

JUTJAT DE PAU	
PROPOSTA	E: 1/50

ZONA ESPORTIVA LES GUIXERES

IDENTIFICACIÓ

Ús Esportiu
Nº Plantes Planta baixa
Adreça Afores s/n

SITUACIÓ ACTUAL

ACCÉS :
S'accedeix al recinte les Guixeres sense desnivells

RECORREGUT INTERIOR:
El recorregut interior és practicable.
Per accedir als vestidors des de la pista de tennis hi ha un desnivell de 2 cm
Per accedir a les pistes de tennis 3 i 4 hi ha rampes d'accés de pendent inferior al 12% però no tenen baranes.

ACCÉS AL CAMP DE FUTBOL I AL BAR:
Hi ha un graó de 13 a 20 cm

ACCÉS A LA CAMBRA HIGIÈNICA PEL PÚBLIC ESPECTADOR:
Actualment hi ha 1 graó de 9 cm d'alçada.

ACCÉS AL VESTIDOR DE TENNIS MASCULÍ:
Hi ha un graó de 11 cm. Al distribuïdor no permet inscriure un cercle de 1.50m.

CAMBRA HIGIÈNICA PEL PÚBLIC ESPECTADOR:
No està adaptada

VESTIDORS DE FUTBOL 3 I 4:
No estan adaptats

VESTIDORS DE TENNIS:
No estan adaptats

APARCAMENT ADAPTAT:
Inexistent

PROPOSTA

RECORREGUT INTERIOR:
Cal col.locar baranes als dos costats de les rampes que donen accés a les pistes 3 i 4.

ACCÉS AL CAMP DE FUTBOL I AL BAR:
Cal formar una plataforma elevadora i dues rampes del 12% de pendent màxim amb paviment antilliscant de formigó de color vermell de similars característiques a l'existent a la zona del tennis

ACCÉS A LA CAMBRA HIGIÈNICA PEL PÚBLIC ESPECTADOR
Cal formar una rampa del 12% de pendent màxim amb paviment antilliscant.

ACCÉS AL VESTIDOR DE TENNIS MASCULÍ

Cal formar una rampa del 12% de pendent màxim amb paviment antilliscant

CAMBRA HIGIÈNICA PEL PÚBLIC ESPECTADOR

Cal remodelar les cambres higièniques pel públic espectador per crear-ne una d'adaptada a la cambra dels homes i una altra a la cambra de les dones.

VESTIDORS DEL FUTBOL

A cada un dels vestidors cal:

A la zona per canviar-se cal: treure un banc. Baixar els penjadors fins a una alçada no superior a 1.40 m del paviment.

A la zona de les dutxes cal: Treure el desnivell i enrasar el paviment de la dutxa amb el paviment del vestidor. Baixar l'aixeta actual fins a una alçada d'entre 1,0 i 1,40 m. Col.locar un seient abatible i un joc de barres de suport i transferències.

A la zona de la cambra higiènica: Reformar l'accés a fi de crear una cambra higiènica adaptada. Cal traslladar la porta d'accés al vestidor i col.locar-ne una de 80 cm d'amplada.

VESTIDORS DE TENNIS FEMENÍ:

A la zona per canviar-se cal: modificar el mobiliari per deixar espai per a transferències laterals. Baixar els penjadors fins a una alçada no superior a 1.40 m del paviment

A la zona de les dutxes cal: col.locació d'un seient abatible i un joc de barres de suport i transferències.

A la zona de la cambra higiènica: girar la porta d'accés al vestíbul cap a l'exterior per permetre inscriure un cercle de 1.20 m. Cal canviar l'aixeta del lavabo per una amb mecanisme de pressió o palanca. Cal col.locar la barra fixa i mòbil al costat del WC.

VESTIDORS DE TENNIS MASCULÍ:

Per accedir-hi cal la formació d'una rampa del 12% de pendent màxim amb paviment antilliscant.

Al distribuïdor d'accés cal: girar el sentit d'obertura de la porta cap a l'exterior per permetre inscriure un cercle de 1.20 m

A la zona per canviar-se cal: treure un banc. Baixar els penjadors fins a una alçada no superior a 1.40 m del paviment

A la zona de les dutxes cal: col.locació d'un seient abatible i un joc de barres de suport i transferències. Baixar l'aixeta fins a una alçada d'entre 1.0 i 1.40 m.

SENYALITZACIÓ

Cal senyalitzar els vestidors de futbol i tennis, la cambra higiènica i les pistes de tennis.

Senyalització d'edifici accessible a l'accés adaptat.

APARCAMENT

Reservar i adaptar dues places d'aparcament properes a la porta d'accés























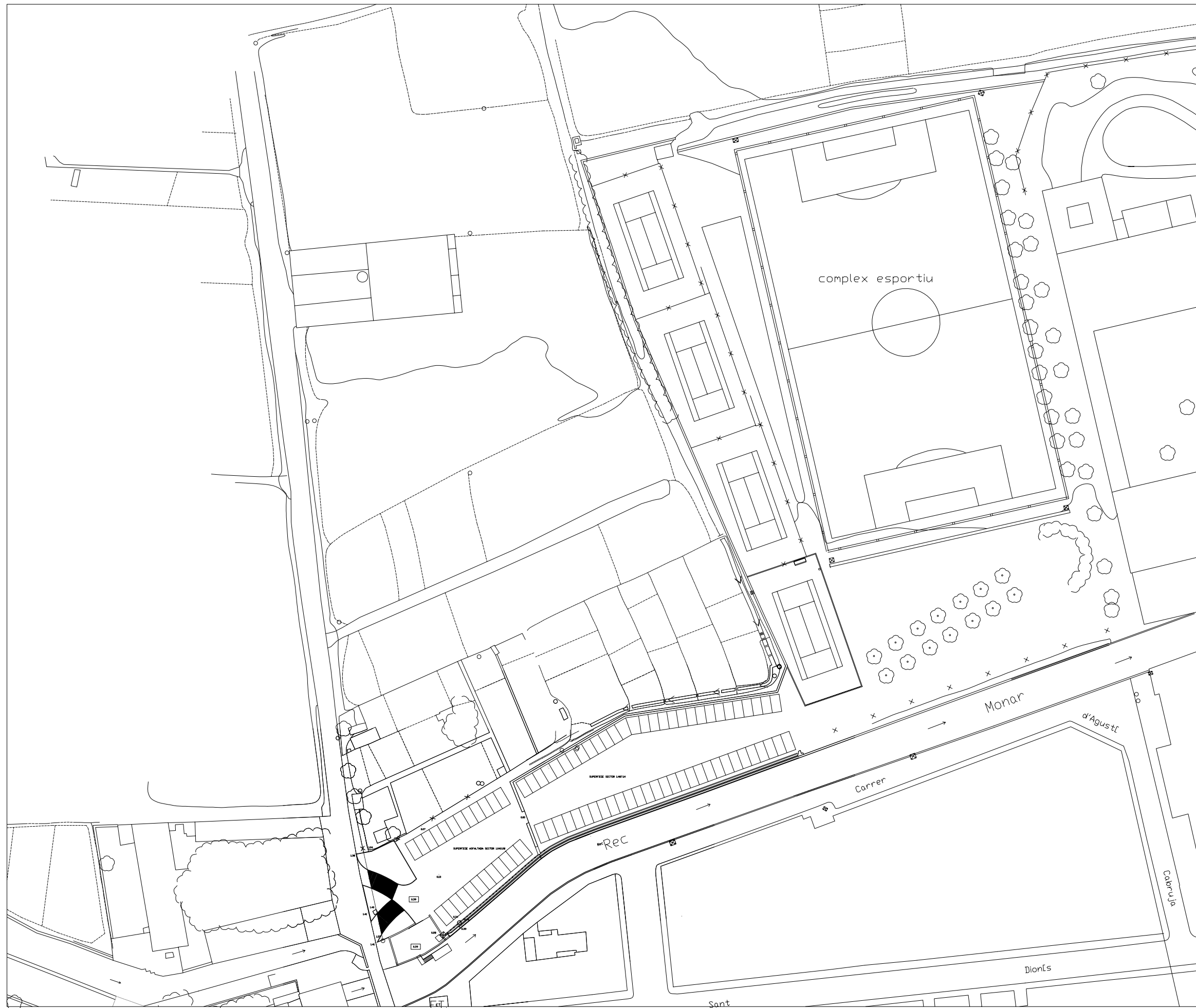






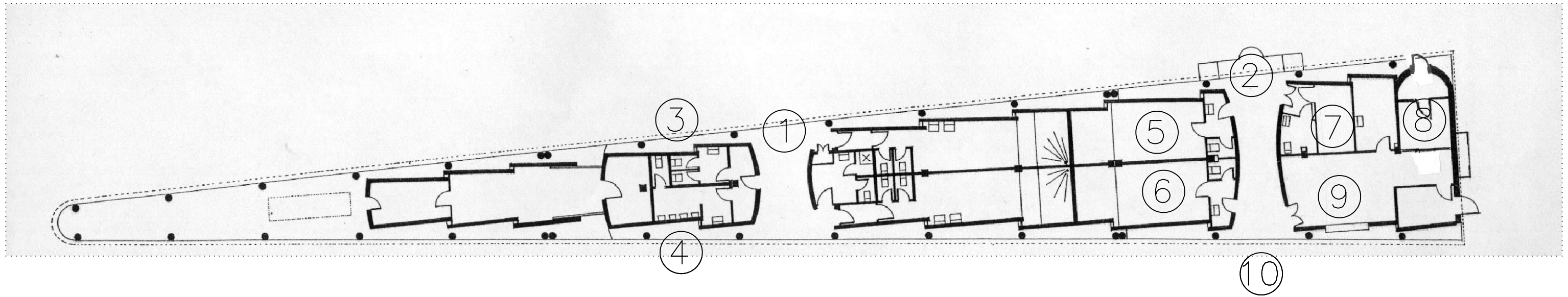






ZONA ESPORTIVA – LES GUIXERES	
EMPLAÇAMENT	E: 1/1000

PISTES DE TENNIS



CAMP DE FUTBOL

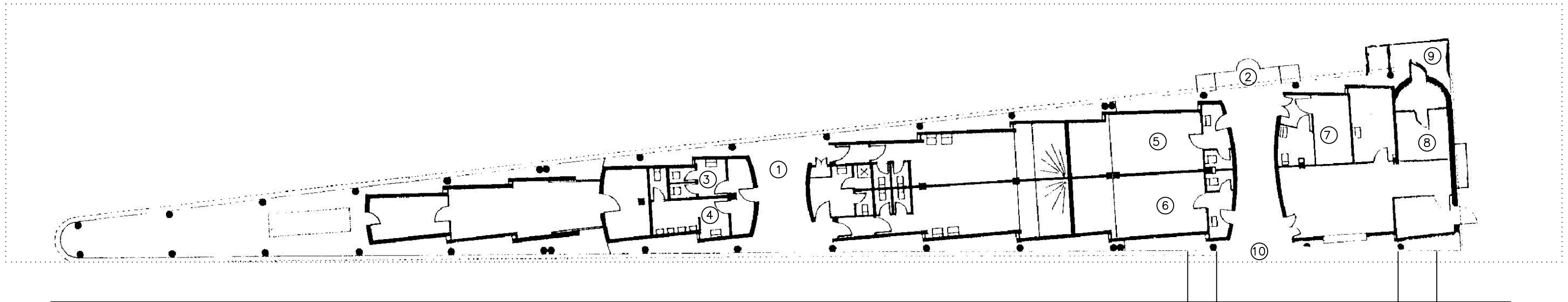
LLEGENDA

- ① ACCÉS VESTIDORS FUTBOL N° 1 | 2 | CAMBRES HIGIÈNIQUES PÚBLIC ESPECTADOR
- ② ACCÉS VESTIDORS FUTBOL N° 3 | 4 | VESTIDOR TENNIS DONES
- ③ CAMBRA HIGIÈNICA PÚBLIC FEMENÍ
- ④ CAMBRA HIGIÈNICA PÚBLIC MASCULÍ
- ⑤ VESTIDOR FUTBOL N° 3
- ⑥ VESTIDOR FUTBOL N° 4

- ⑦ VESTIDOR TENNIS FEMENÍ
- ⑧ VESTIDOR TENNIS MASCULÍ
- ⑨ BAR
- ⑩ ACCÉS CAMP DE FUTBOL I BAR

LES GUIXERES	
ESTAT ACTUAL	E: 1/200

PISTES DE TENNIS



CAMP DE FUTBOL

LLEGENDA

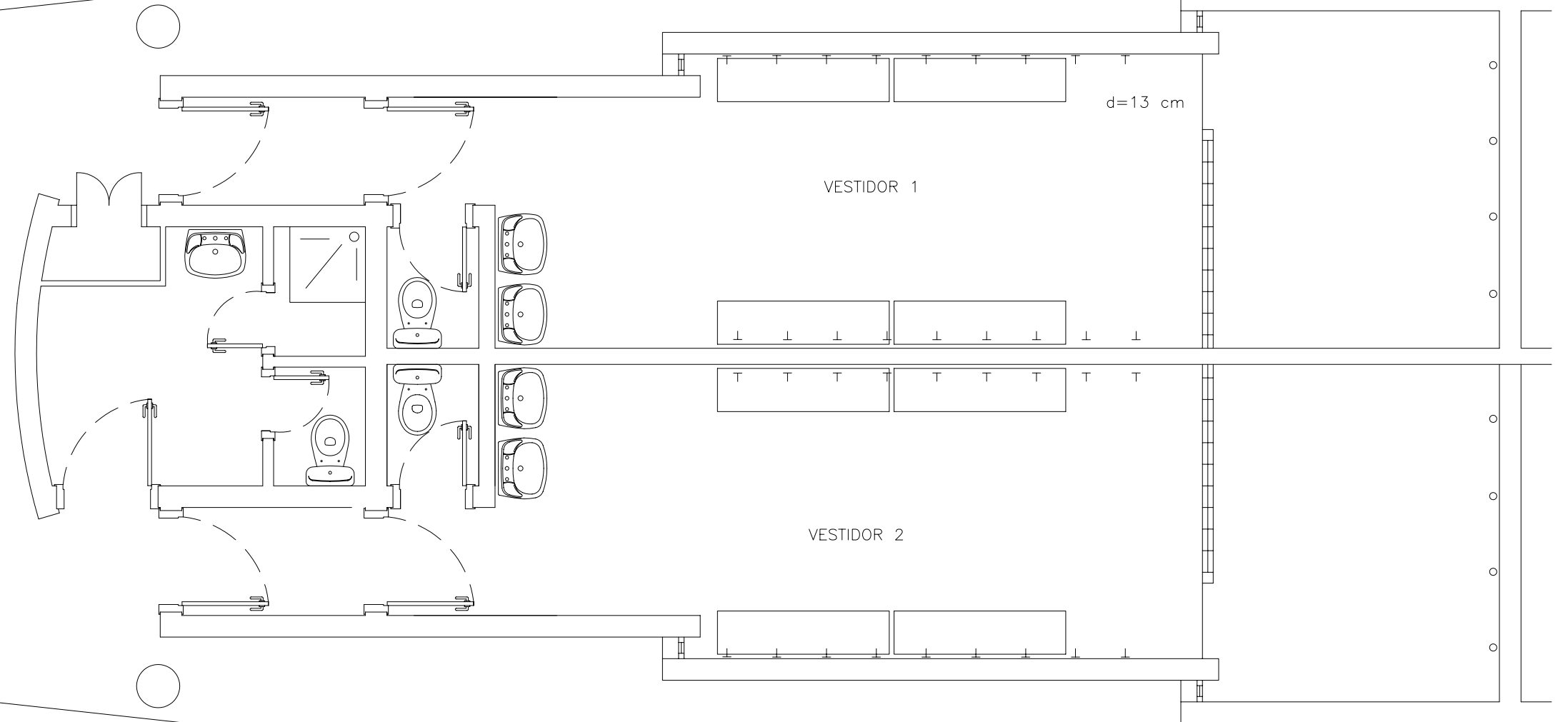
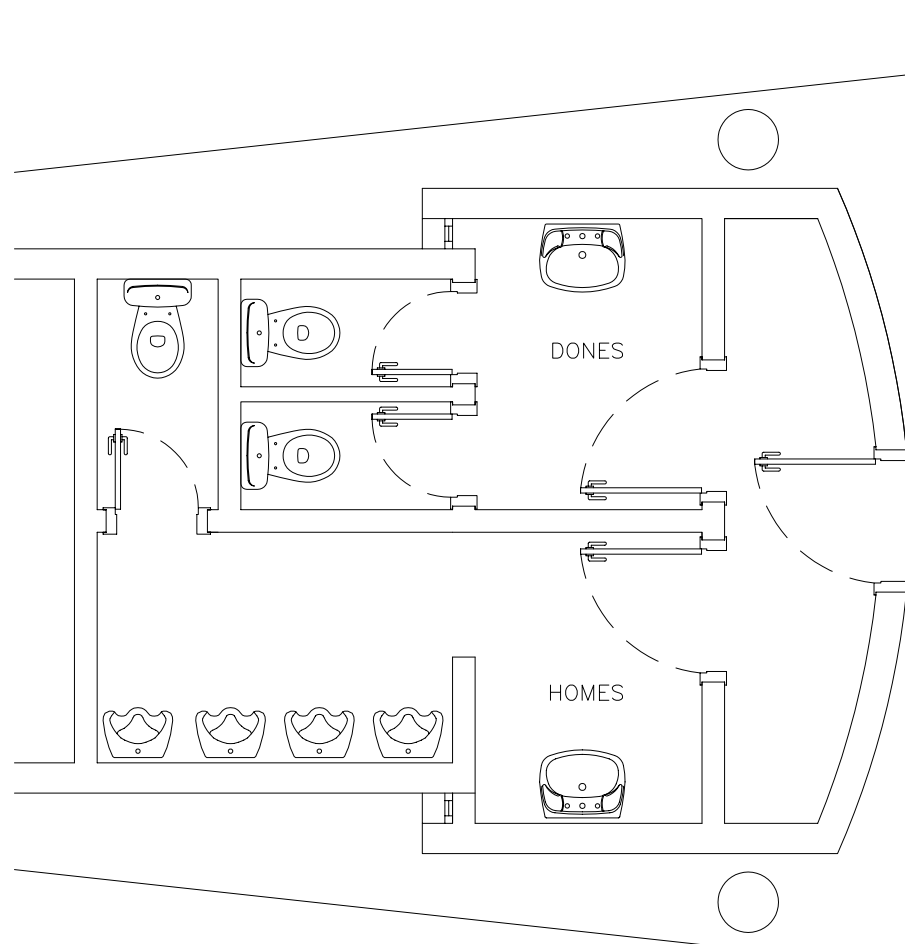
- ① ACCÉS VESTIDORS FUTBOL N° 1 | 2 | CAMBRES HIGIÈNIQUES PÚBLIC ESPECTADOR
VEURE DETALL E: 1/50
- ② ACCÉS VESTIDORS FUTBOL N° 3 | 4 | VESTIDOR TENNIS DONES
VEURE DETALL E: 1/50
- ③ CAMBRA HIGIÈNICA PÚBLIC FEMENÍ. VEURE DETALL E:1/50
- ④ CAMBRA HIGIÈNICA PÚBLIC MASCULÍ. VEURE DETALL E:1/50

- ⑤ VESTIDOR FUTBOL N° 3. VEURE DETALL E:1/50
- ⑥ VESTIDOR FUTBOL N° 4. VEURE DETALL E:1/50
- ⑦ VESTIDOR TENNIS FEMENÍ. VEURE DETALL E:1/50
- ⑧ VESTIDOR TENNIS MASCULÍ. VEURE DETALL E:1/50
- ⑨ ACCÉS VESTIDOR TENNIS MASCULÍ. VEURE DETALL E:1/50
- ⑩ ACCÉS CAMP DE FUTBOL I BAR. VEURE DETALL E:1/50

LES GUIXERES	
PROPOSTA	E: 1/200

PISTES DE TENNIS

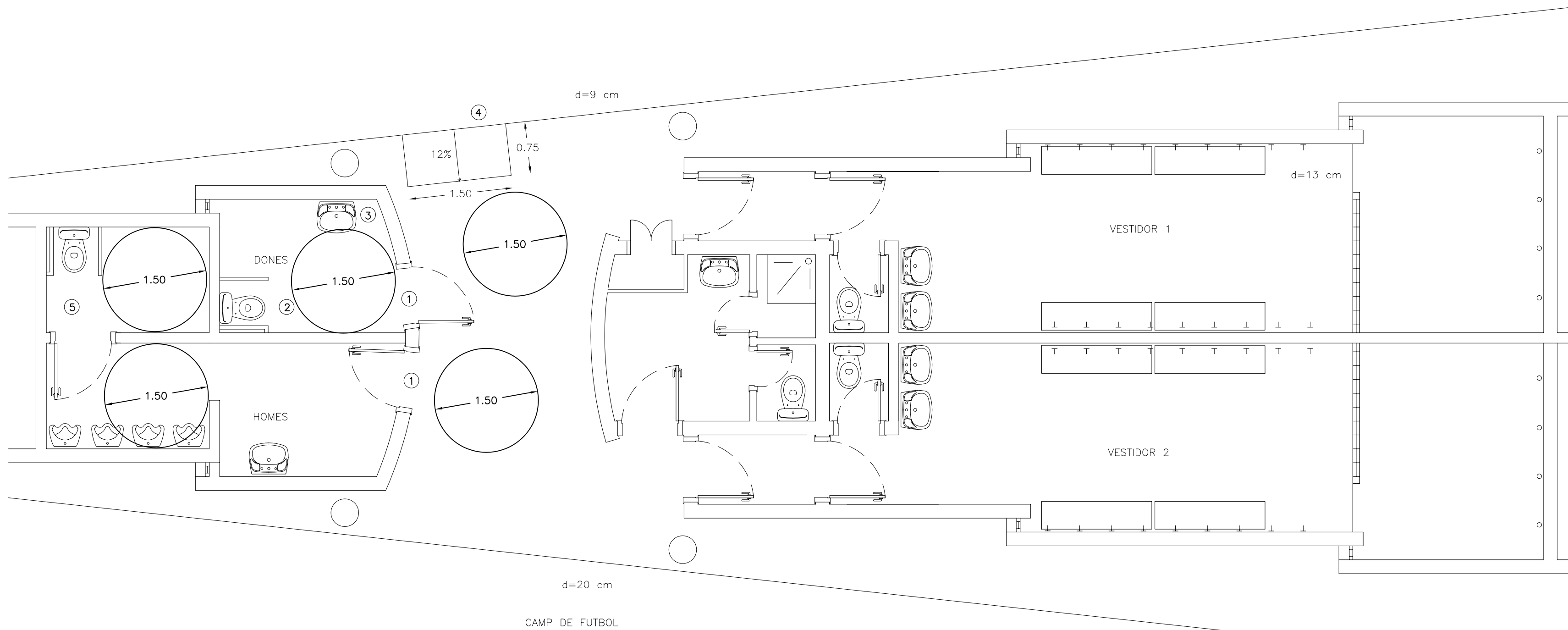
d=9 cm



d=20 cm

CAMP DE FUTBOL

PISTES DE TENNIS



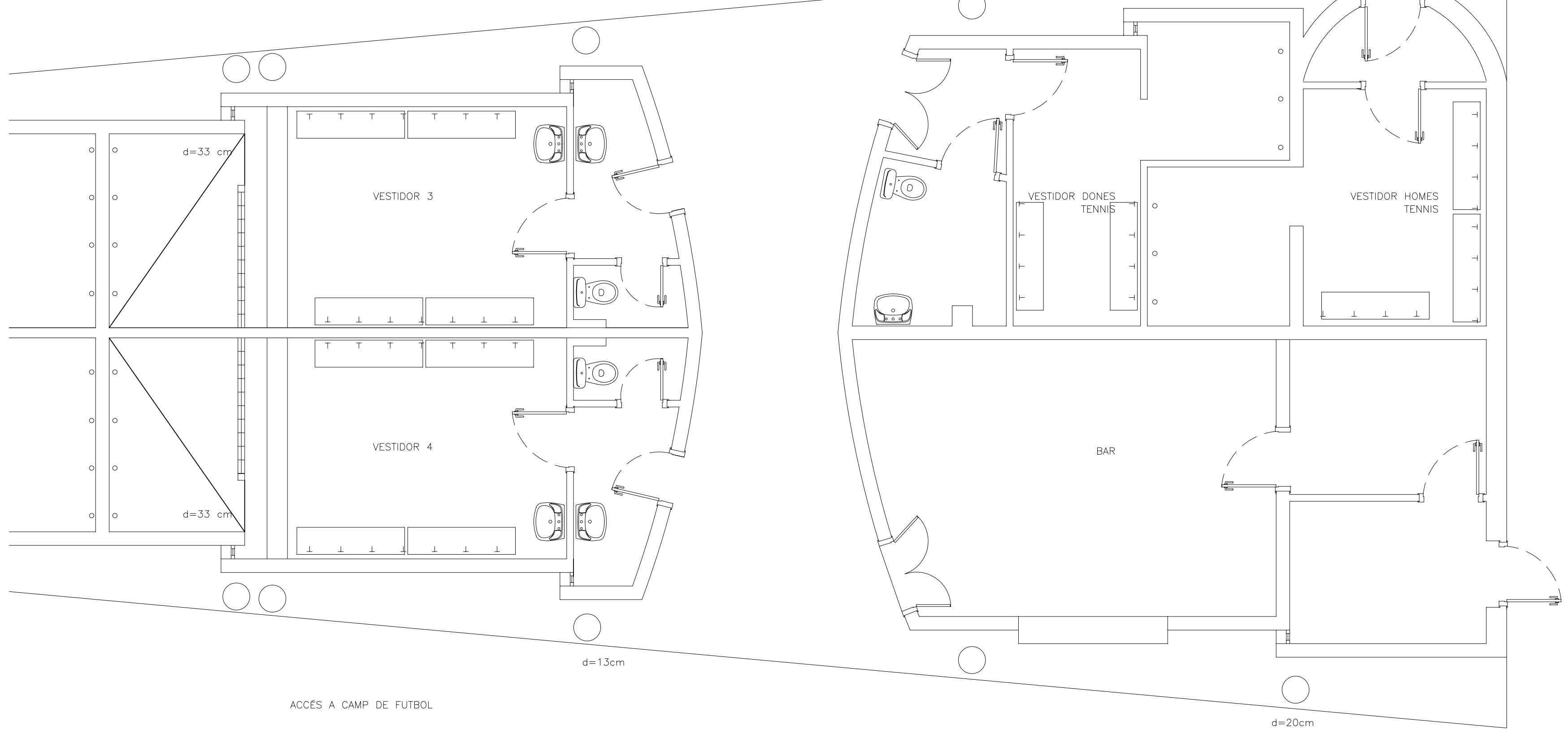
MODIFICACIONS

- 1 - TRASLLADAR PORTA
- 2 - COL.LOCAR BARRES DE SUPORT I TRANSFERÈNCIES
- 3 - BAIXAR EL MIRALL FINS A UNA ALÇADA DEL CANTELL INFERIOR DE 0.90 M DEL PAVIMENT I TRASLLADAR EL LAVABO
- 4 - FORMACIÓ DE RAMPA DEL 12% DE PENDENT MÀXIM
- 5 - CAMBRA HIGIÈNICA ADAPTADA

LES GUIXERES	CAMBRA HIGIÈNICA PÚBLIC ESPECTADOR
PROPOSTA	E: 1/50

PISTES DE TENNIS

d=2cm



ACCÉS A CAMP DE FUTBOL

d=13cm

d=20cm

CAMP DE FUTBOL

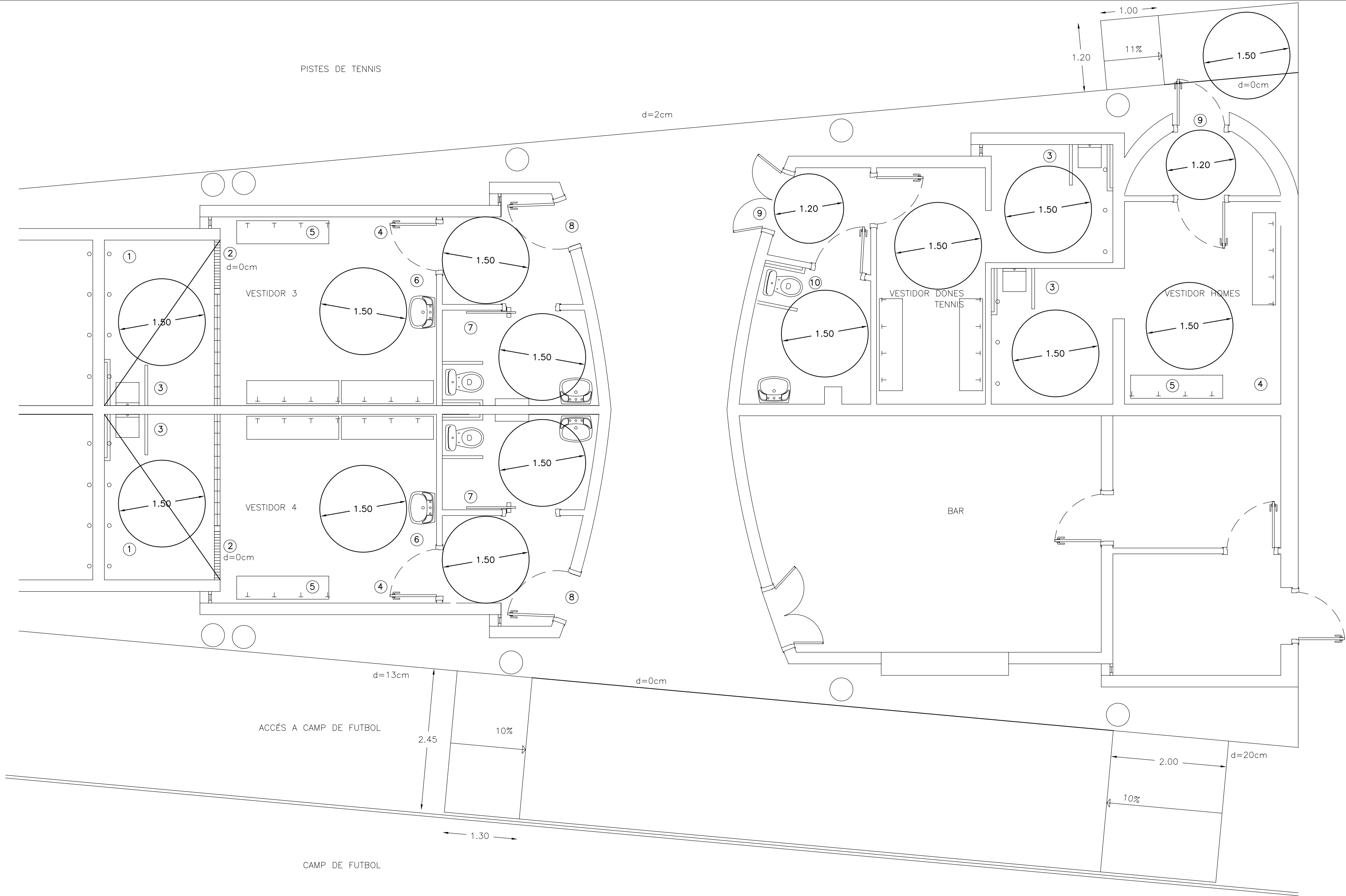
LES GUIXERES BAR, VESTIDORS DE TENNIS I FUTBOL

ESTAT ACTUAL

E: 1/50

PISTES DE TENNIS

d=2cm



MODIFICACIONS

- | | |
|--|---|
| 1 - ENRASAR DUTXA AMB PAVIMENT VESTIDOR | 6 - TRASLLADAR ENVÀ, LAVABO I MIRALL |
| 2 - REIXA CORREGUDA DE SANEJAMENT | 7 - CAMBRA HIGIÈNICA ADAPTADA |
| 3 - DUTXA ADAPTADA: SEIENT ABATIBLE I
I BARRES FIXA I ABATIBLE DE SUPORT I TRANSFERÈNCIES | 8 - TRASLLADAR PORTA I COL·LOCAR-LA DE
DE 0.80 M AMB OBERTURA CAP A L'EXTERIOR |
| 4 - TREURE MOBILIARI PER DEIXAR ESPAI PER A TRANSFERÈNCIES | 9 - GIRAR SENTIT D'OBERTURA DE LA PORTA CAP A L'EXTERIOR |
| 5 - BAIXAR PENJADORS FINS A UNA ALÇADA
NO SUPERIOR A 1.40M DEL PAVIMENT | 10 - COL·LOCAR BARRES FIXA I ABATIBLE AL COSTAT DE L'WC |

LES GUIXERES	BAR, VESTIDORS DE TENNIS I FUTBOL
PROPOSTA	E: 1/50

MUSEU DE L'AIGUA – MAS LLORENÇ

IDENTIFICACIÓ

Ús Cultural
Nº Plantes Planta baixa i planta pis
Adreça c. Lluís Moreno s/n

SITUACIÓ ACTUAL

ACCÉS AL RECINTE:
S'accedeix al recinte sense desnivells

ITINERARI FINS A L'EDIFICI:
Hi ha una zona on no hi ha vorera

ACCÉS A LA SALA D'ENTITATS DE LA PLANTA BAIXA:
Hi ha un graó.

COMUNICACIÓ VERTICAL

L'escala des de l'exterior a la planta del museu no està adaptada: els graons tenen ressalt i falta el 2n passamà a la paret.
No es pot accedir a la planta superior amb cap element mecànic, s'accedeix a través d'una escala

RECORREGUT INTERIOR PEL MUSEU:
Hi ha portes d'amplada lliure de pas inferior a 0.80 m.

MOBILIARI D'ATENCIÓ AL PÚBLIC:
Adaptat.

CAMBRA HIGIÈNICA:
La porta d'accés és de 80 cm d'amplada però obre cap endins. El lavabo té pedestal i les aixetes són giratòries. No hi ha l'espai de 0.80 m per a transferències laterals i no hi ha col.locades les barres de suport i transferències. El secador està col.locat a una alçada no superior a 1.40 m del paviment.

APARCAMENT ADAPTAT:
Inexistent

PROPOSTA

ITINERARI FINS A L'EDIFICI:
Cal construir una vorera per poder accedir a la planta baixa des del jardí

ACCÉS A LA SALA D'ENTITATS DE LA PLANTA BAIXA:
Cal la formació d'una rampa del 12% de pendent màxim acabat amb paviment de panot antilliscant

COMUNICACIÓ VERTICAL:
Cal col.locar un elevador per connectar la planta baixa amb la planta pis. A la planta baixa cal col.locar un porter automàtic

RECORREGUT INTERIOR:

Cal obrir dues portes d'amplada lliure de pas de 0.80 m.

CAMBRA HIGIÈNICA

Cal enderrocar part de l'envà que dóna accés a la zona de les cambres higièniques. Cal girar el sentit d'obertura de la porta cap a l'exterior. Cal treure el pedestal del lavabo i canviar l'aixeta per una amb mecanisme de pressió o palanca. Cal traslladar l'WC per deixar l'espai per a transferències laterals mínim de 0.80 m. Cal col·locar-hi una barra fixa una altra d'abatible.

SENYALITZACIÓ

Cal senyalitzar la cambra higiènica adaptada per al públic espectador.
Senyalització d'edifici accessible a l'accés adaptat.

APARCAMENT

Reservar i adaptar una plaça d'aparcament propera a la porta d'accés.











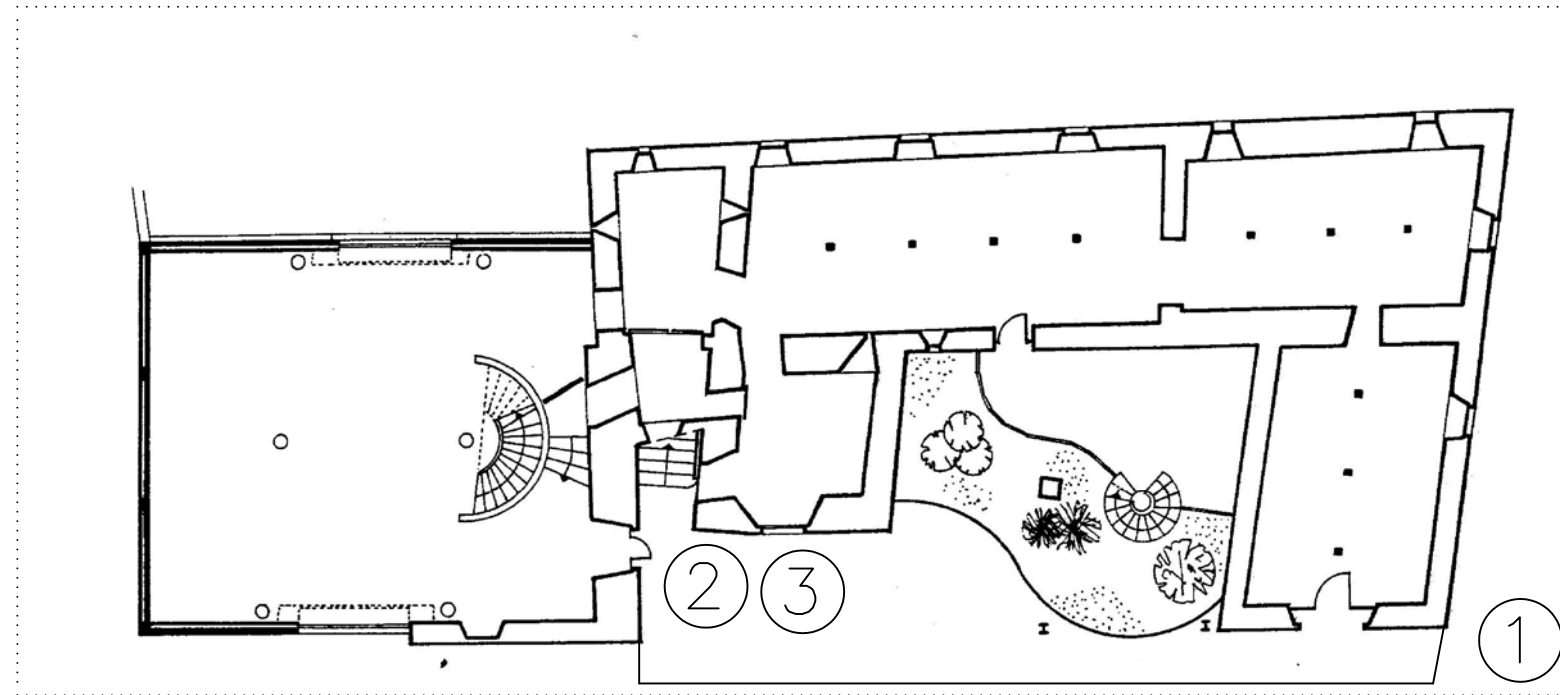




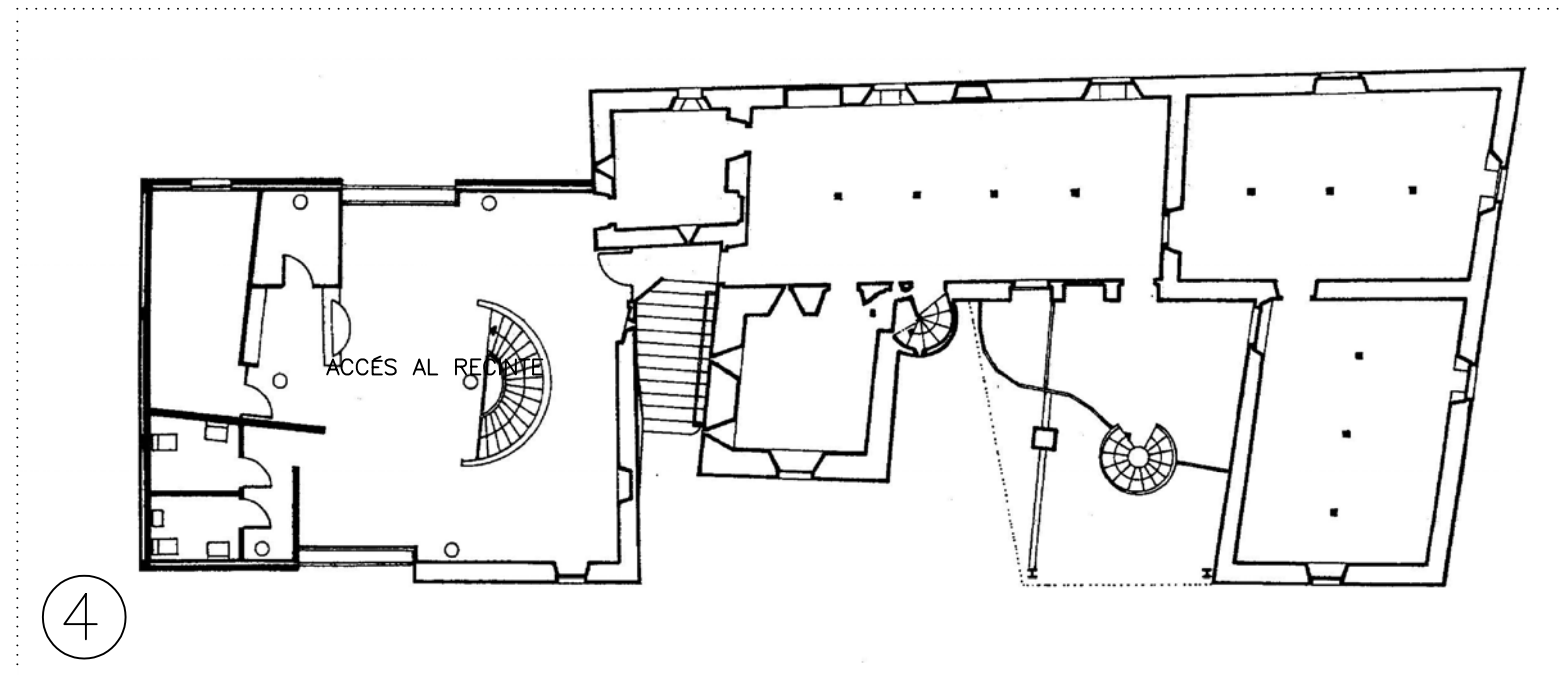








PLANTA BAIXA

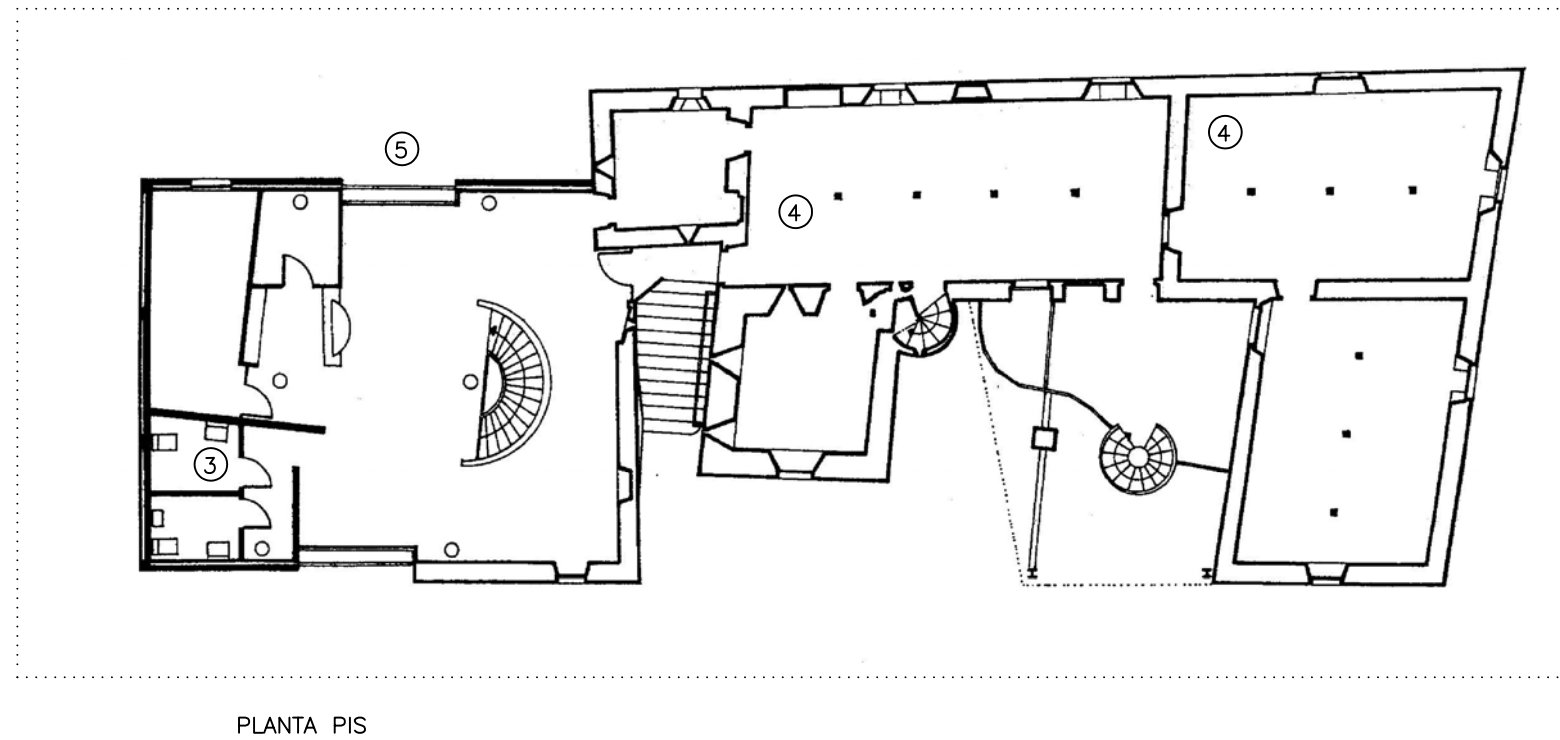
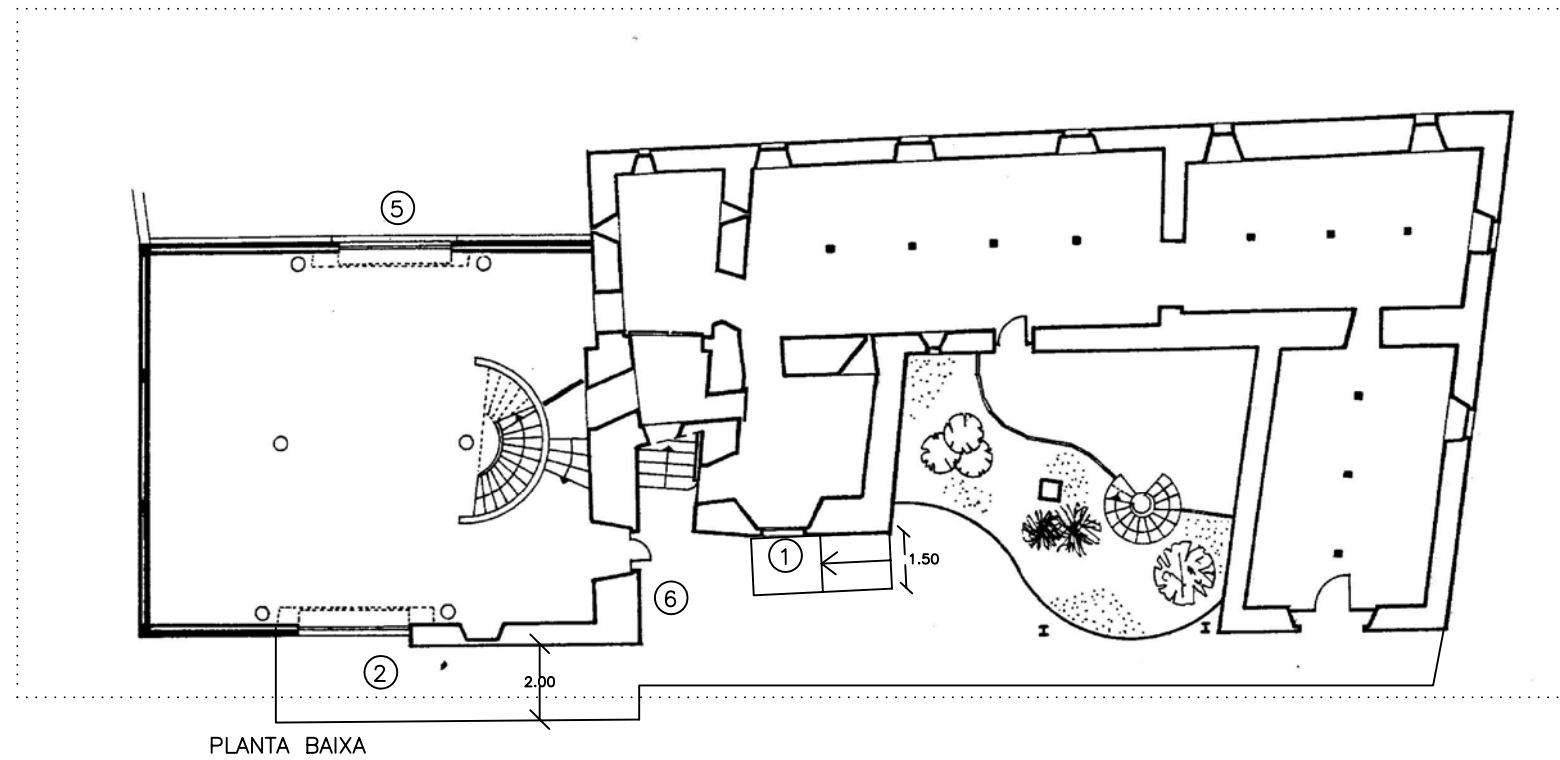


PLANTA PIS

LLEGENDA

- ① ACCÉS AL RECINTE
- ② ACCÉS A L'INTERIOR DE L'EDIFICI
- ③ COMUNICACIÓ VERTICAL
- ④ ACCÉS A LA SALA D'ENTITATS
- ⑤ CAMBRA HIGIÈNICA ADAPTADA

MAS LLORENÇ	MUSEU DE L'AIGUA
ESTAT ACTUAL	E: 1/200

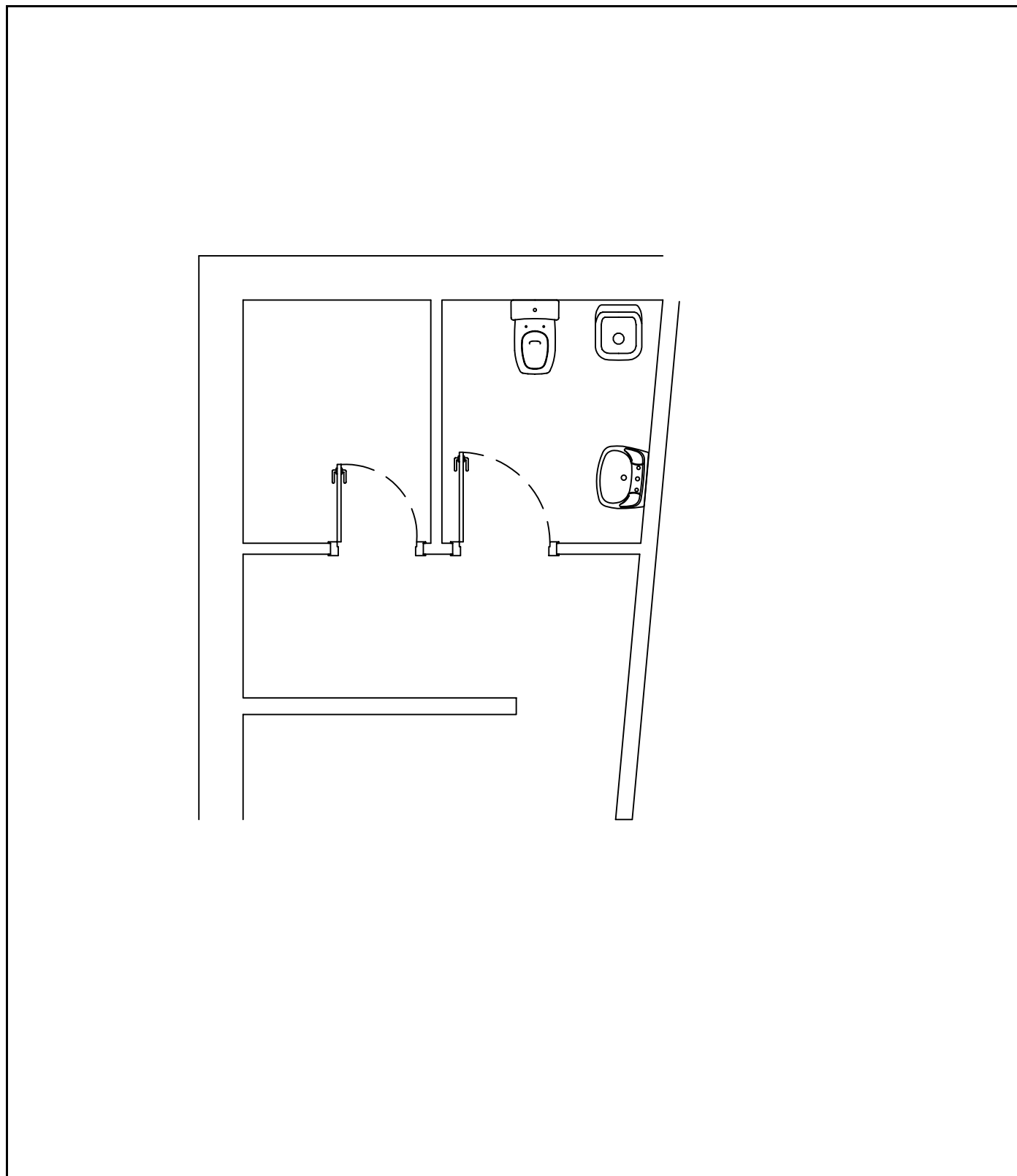


MODIFICACIONS

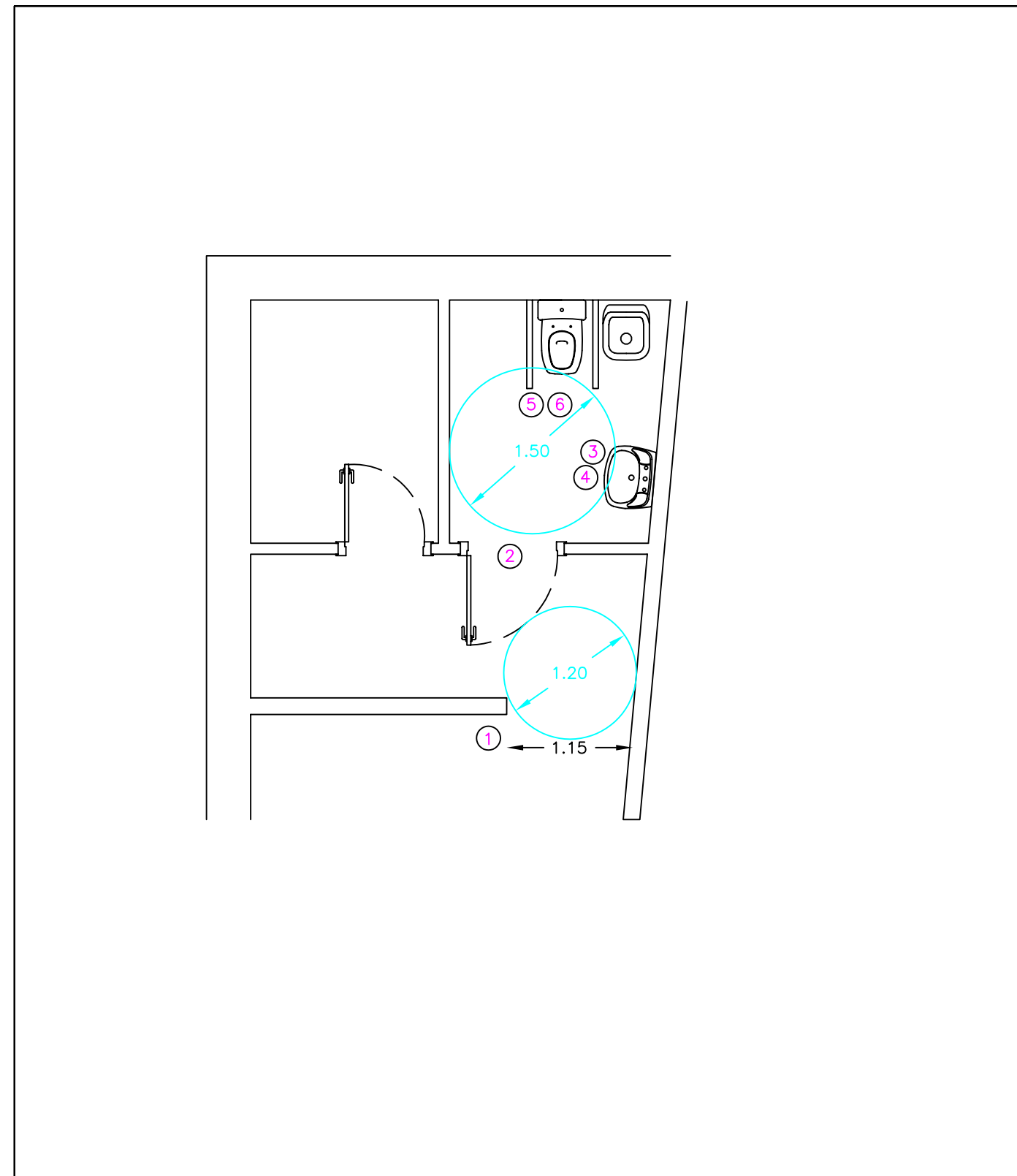
- 1 - RAMPA DEL 12% DE PENDENT MÀXIM AMB PAVIMENT ANTILLISCANT
- 2 - FORMACIÓ DE VORERA
- 3 - TRASLLADAR WC, GIRAR EL SENTIT D'OBERTURA DE LA PORTA CAP A L'EXTERIOR
TREURE PEDESTAL DEL LAVABO, CANVIAR L'AIXETA PER UNA AMB MECANISME
DE PRESSIÓ O PALANCA, COL·LOCAR UNA BARRA FIXA

- 4 - OBERTURA DE 0.80 M D'AMPLADA LLIURE
- 5 - ELEVADOR VERTICAL
- 6 - TIMBRE PORTER

MAS LLORENÇ	MUSEU DE L'AIGUA
PROPOSTA	E: 1/200



ESTAT ACTUAL



PROPOSTA

MODIFICACIONS

- 1 – ENDERROCAR PART DE L'ENVÀ
- 2 – GIRAR EL SENTIT D'OBERTURA DE LA PORTA CAP A L'EXTERIOR
- 3 – TREURE EL PEDESTAL DEL LAVABO
- 4 – CANVIAR L'AIXETA PER UNA AMB MECANISME DE PRESSIÓ O PALANCA
- 5 – TRASLLADAR EL WC PER DEIXAR UN ESPAI MÍNIM DE 0.80 PER A TRANSFERÈNCIES LATERALS
- 6 – COL.LOCACIÓ DE BARRES FIXA I ABATIBLE AL COSTAT DE L'WC

MAS MOTA

IDENTIFICACIÓ

Ús Social i cultural
Nº Plantes Planta baixa, planta primera i planta segona
Adreça Plaça Catalunya s/n

SITUACIÓ ACTUAL

ACCÉS :
S'accedeix sense desnivells

COMUNICACIÓ VERTICAL:
Escala: adaptada
Ascensor: inexistent

RECORREGUT INTERIOR:
Adaptat

CAMBRA HIGIÈNICA:
No està adaptada.

APARCAMENT ADAPTAT:
Dues places d'aparcament adaptades.

PROPOSTA

COMUNICACIÓ VERTICAL
Cal col.locar un ascensor adaptat per accedir a totes les plantes

CAMBRA HIGIÈNICA
A cada una de les cambres higièniques cal: girar la porta cap a l'exterior, i girar l' WC. Baixar el mirall fins que el cantell inferior estigui a 0.90 m del paviment. Col.locació d'una barra fixa i una altra d'abatible al costat de l'WC. Canviar l'aixeta per una amb un mecanisme de pressió o palanca.

SENYALITZACIÓ
Cal senyalitzar les cambres higièniques adaptades
Senyalització d'edifici accessible a l'accés adaptat.





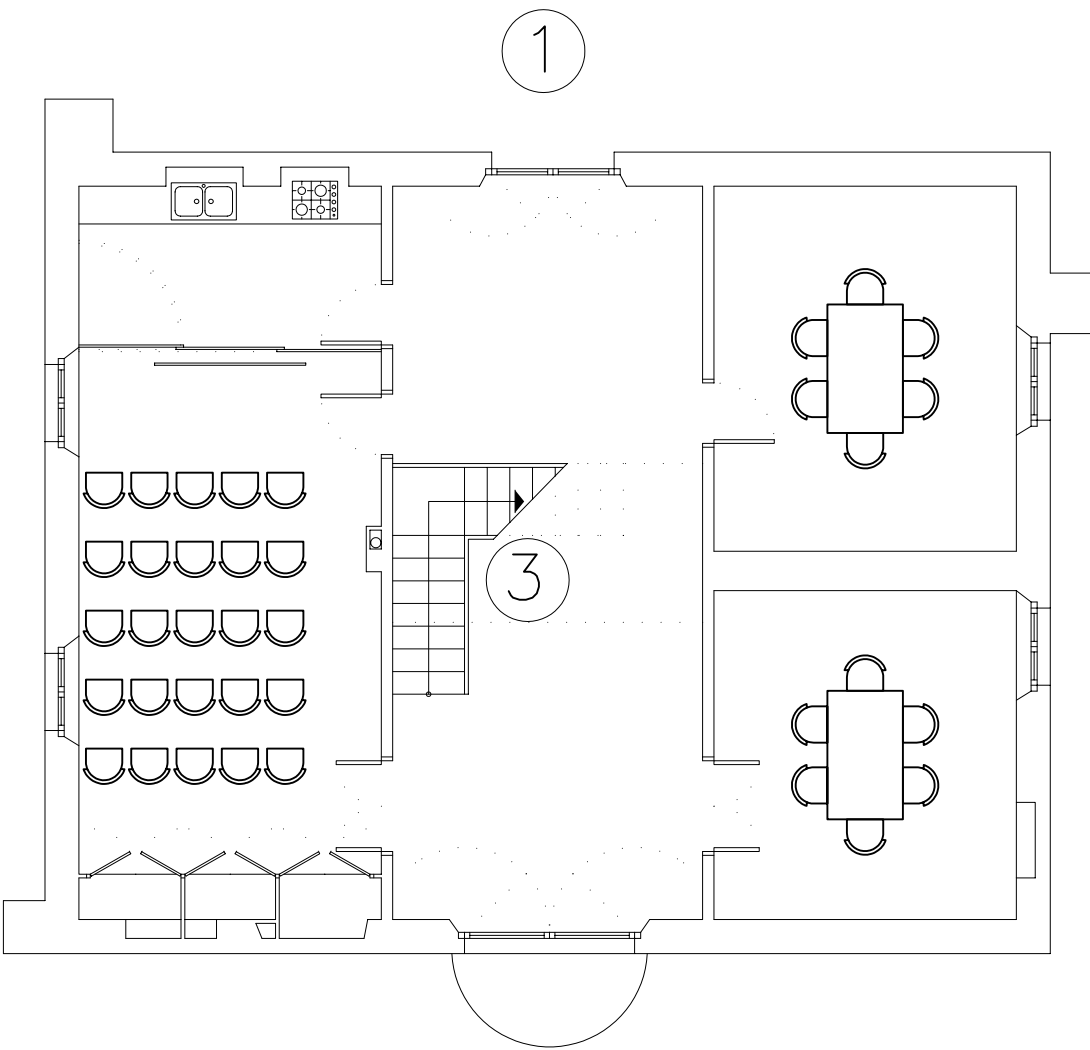




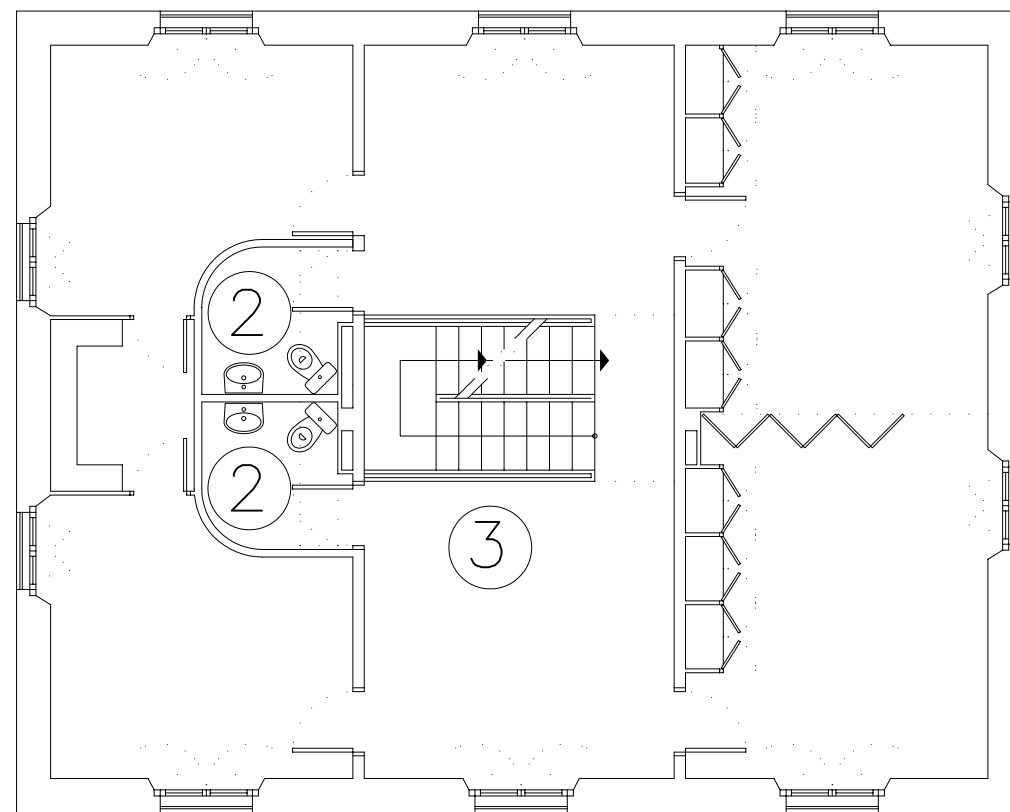




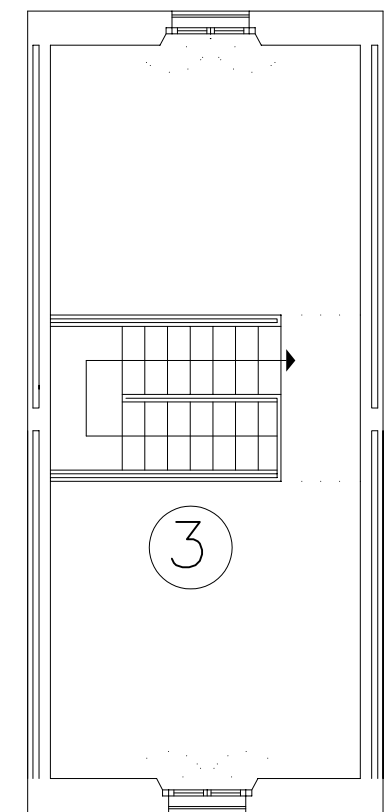




PLANTA BAIXA



PLANTA PRIMERA

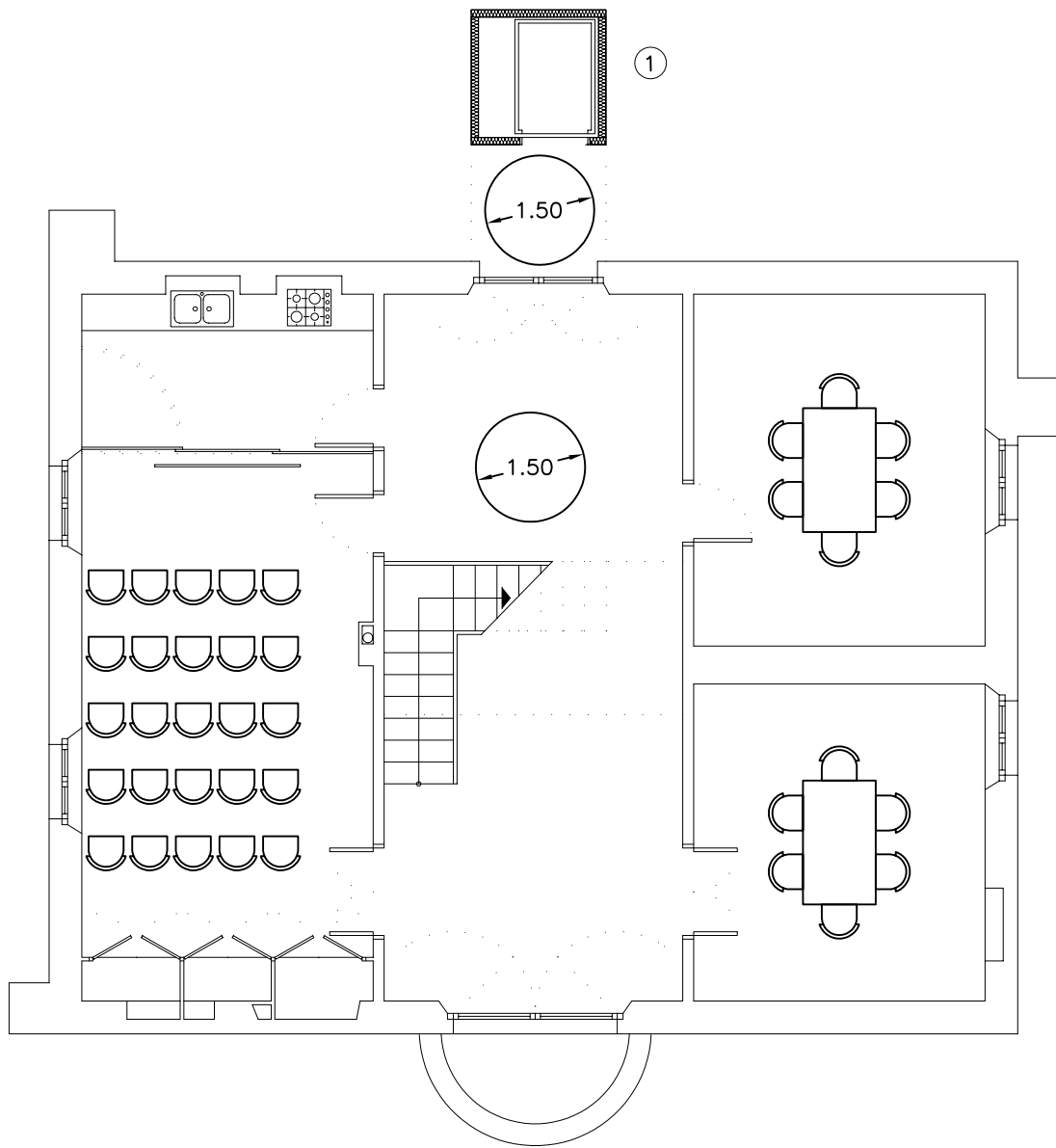


PLANTA SEGONA

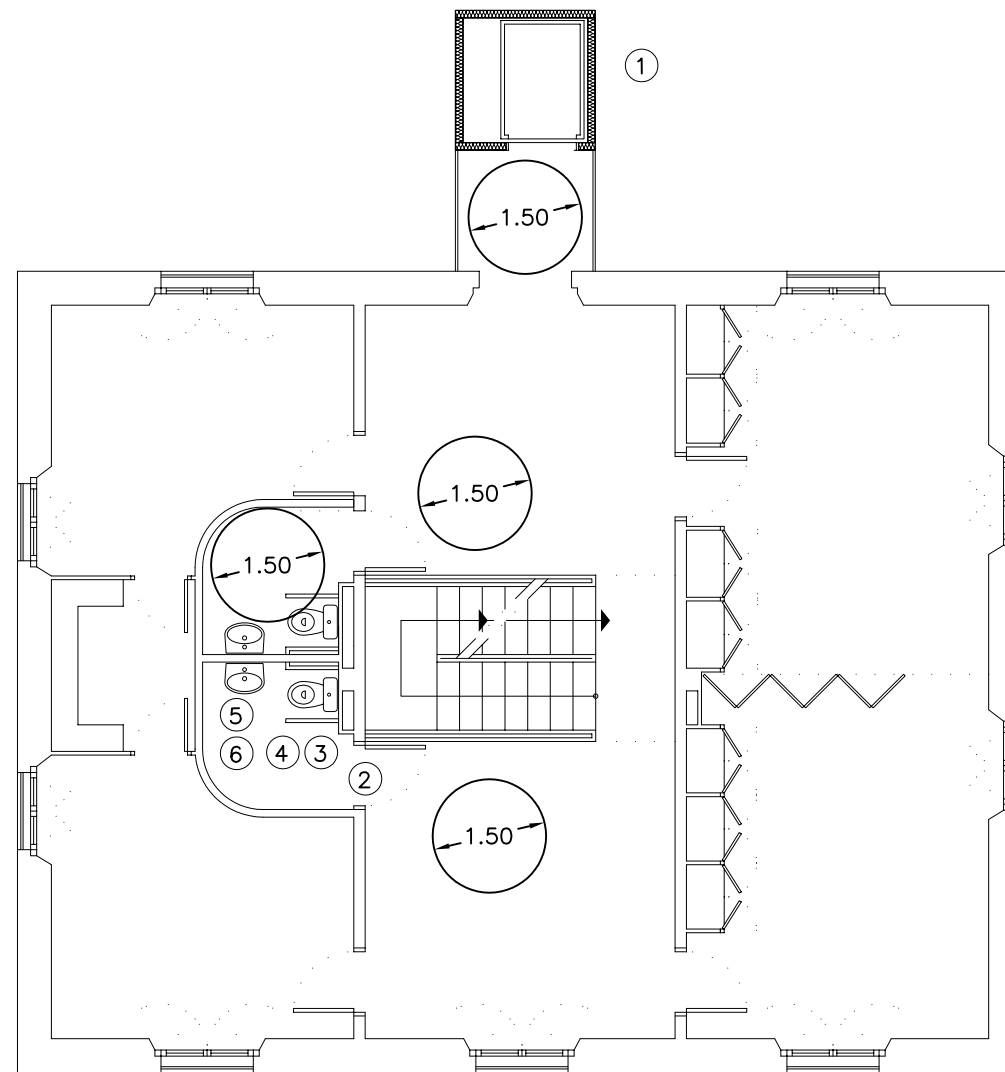
LLEGENDA

- ① ACCÉS ADAPTAT
- ② CAMBRA HIGIÈNICA
- ③ COMUNICACIÓ VERTICAL

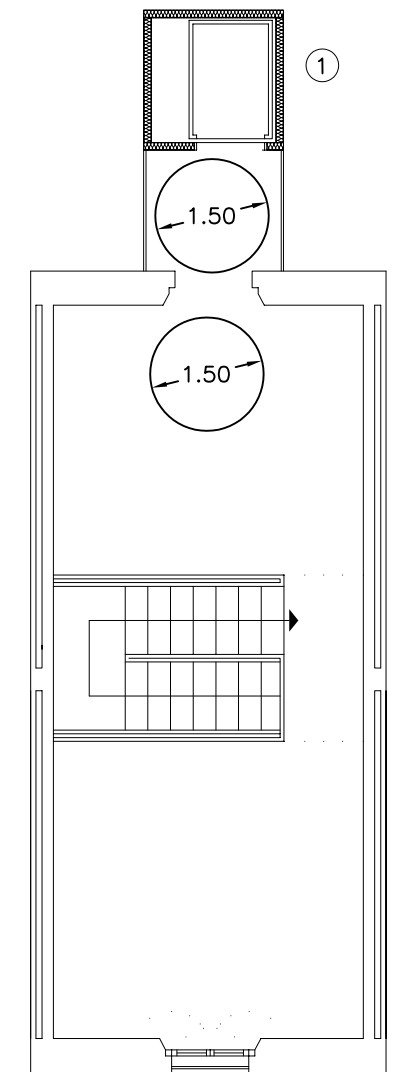
MAS MOTA	
ESTAT ACTUAL	E: 1/100



PLANTA BAIXA



PLANTA PRIMERA



PLANTA SEGONA

MODIFICACIONS

- 1 - ASCENSOR ADAPTAT
- 2 - GIRAR EL SENTIT D'OBERTURA DE LA PORTA CAP A L'EXTERIOR
- 3 - GIRAR WC PER DEIXAR ESPAI PER A TRANSFERÈNCIES LATERALS
- 4 - COL·LOCAR BARRES DE SUPORT I TRANSFERÈNCIES
- 5 - BAIXAR EL MIRALL FINS A UNA ALÇADA DEL CANTELL INFERIOR NO SUPERIOR A 0.90 M
- 6 - CANVIAR L'AIXETA PER UNA AMB MECANISME DE PRESSIÓ O PALANCA

MAS MOTA	
PROPOSTA	E: 1/100

PAVELLÓ MUNICIPAL D'ESPORTS

IDENTIFICACIÓ

Ús Esportiu
Nº Plantes Planta baixa i planta pis
Adreça Pg. Països Catalans s/n

SITUACIÓ ACTUAL

ACCÉS :
S'accedeix al recinte sense desnivells

COMUNICACIÓ VERTICAL

La rampa exterior existent té una pendent superior a la permesa per la normativa (a partir de 10 m de longitud, la pendent màxima és del 8%)
L'escala interior està adaptada per a invidents.
No es pot accedir a la planta superior amb cap element.

RECORREGUT INTERIOR:

A excepció de les cambres higièniques pel públic espectador, les portes tenen pom.

ACCÉS ALS VESTIDORS:

Adaptat.

VESTIDORS NÚM 5 I 6:

No hi ha la barra abatible al costat del seient a la dutxa adaptada. Els penjadors estan a una alçada superior a 1.65m. Els bancs per seure no deixen espai d'apropament lateral

CAMBRA HIGIÈNICA PER ALS JUGADORS:

Es proposa adaptar els vestidors que queden just al davant d'aquesta cambra higiènica.
La porta d'accés és de 80 cm d'amplada però obre cap endins i té pom. No hi ha col.locat cap mirall. El lavabo no té pedestal i les aixetes són de pressió . Al costat de l' WC hi ha correctament col.locades les barres de suport i transferències, i queda d'espai mínim per a transferències laterals de 80 cm. Està senyalitzada.

CAMBRA HIGIÈNICA PER AL PÚBLIC ESPECTADOR:

No estan adaptades.

PLAÇA D'ESPECTADOR:

No està adaptada.

APARCAMENT ADAPTAT:

Inexistent

PROPOSTA

COMUNICACIÓ VERTICAL:

Cal col.locar un elevador per connectar la planta baixa amb la planta pis amb un element adaptat.

RECORREGUT INTERIOR:

Canviar els poms per manetes amb mecanismes de pressió o palanca.

CAMBRA HIGIÈNICA PER ALS JUGADORS

Canviar el sentit d'obertura de la porta cap a l'exterior i canviar el pom per un mecanisme de pressió o palanca. Subministrament i col.locació d'un mirall a una alçada del cantell inferior a 0.90 m del paviment.

VESTIDOR N° 5

A la zona per canviar-se cal baixar els penjadors fins a una alçada no superior a 1.40 m del paviment. Cal modificar el mobiliari per deixar un espai d'apropament lateral mínim de 0.80 m

A la zona de les dutxes cal el subministrament i col.locació d'una barra abatible al costat del seient abatible.

VESTIDOR N° 6

A la zona per canviar-se cal baixar els penjadors fins a una alçada no superior a 1.40 m del paviment. Cal traslladar la paperera per deixar un espai d'apropament lateral mínim de 0.80 m als bancs.

A la zona de les dutxes cal el subministrament i col.locació d'una barra abatible al costat del seient abatible.

CAMBRA HIGIÈNICA PÚBLIC ESPECTADOR FEMENÍ

Cal formar una cambra higiènica adaptada.

CAMBRA HIGIÈNICA PÚBLIC ESPECTADOR MASCULÍ

Cal formar una cambra higiènica adaptada

PLAÇA D'ESPECTADOR

Cal col.locar una barana d'alçada 0.90 m i vorada de protecció de 10 cm.

SENYALITZACIÓ

Cal senyalitzar els vestidors i les cambres higièniques adaptades per al públic espectador. Senyalització d'edifici accessible a l'accés adaptat.

APARCAMENT

Reservar i adaptar dues places d'aparcament properes a la porta d'accés













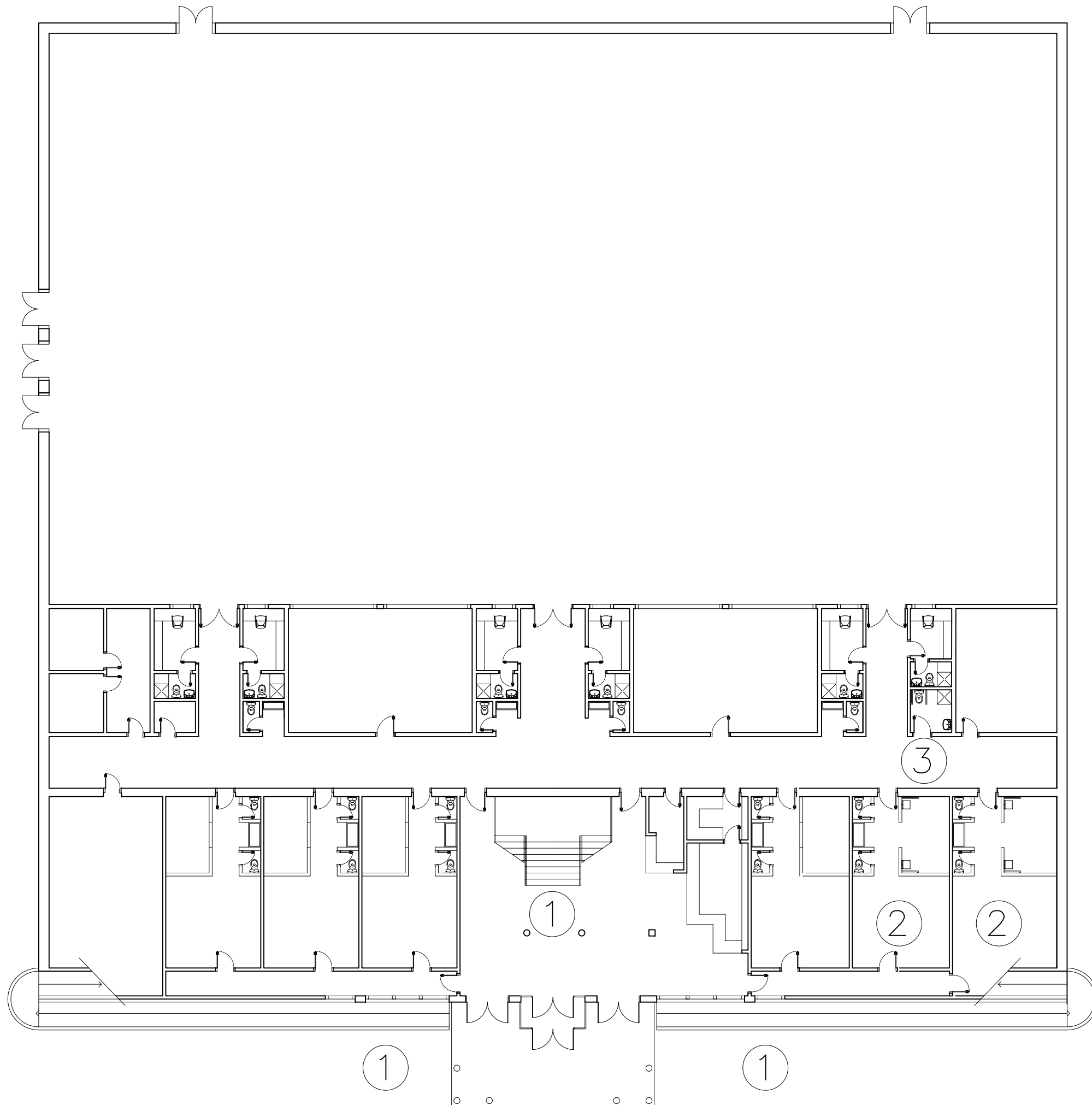








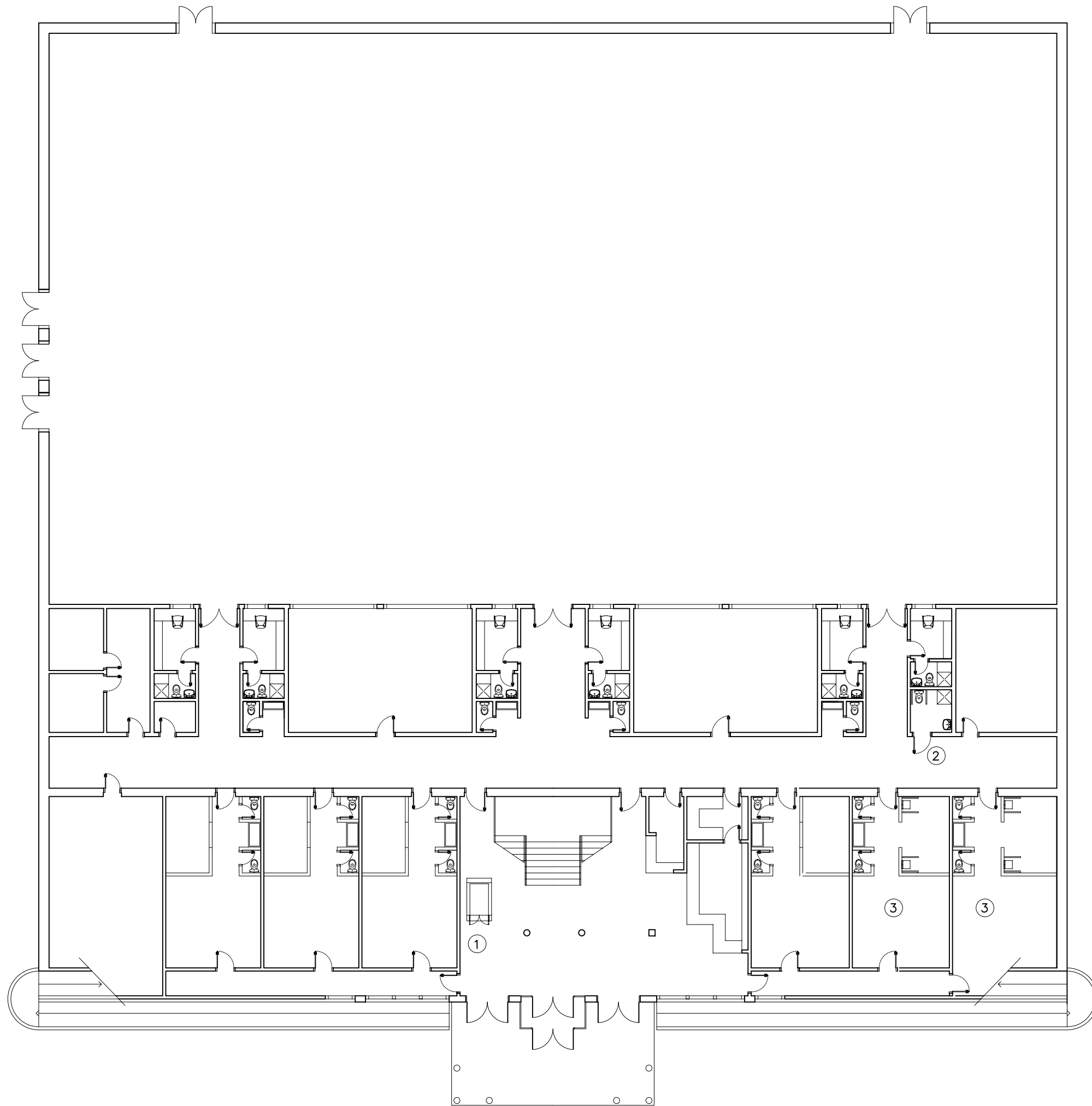




LLEGENDA

- ① COMUNICACIÓ VERTICAL
- ② VESTIDOR ADAPTAT
- ③ CAMBRA HIGIÈNICA JUGADORS
- ④ CAMBRA HIGIÈNICA PÚBLIC ESPECTADOR MASCULÍ
- ⑤ CAMBRA HIGIÈNICA PÚBLIC ESPECTADOR FEMENÍ
- ⑥ PLAÇA ESPECTADOR ADAPTADA
- ⑦ ACCÉS A DESPATXOS

PAVEL·LÓ D'ESPORTS	PLANTA BAIXA
ESTAT ACTUAL	E: 1/200



MODIFICACIONS

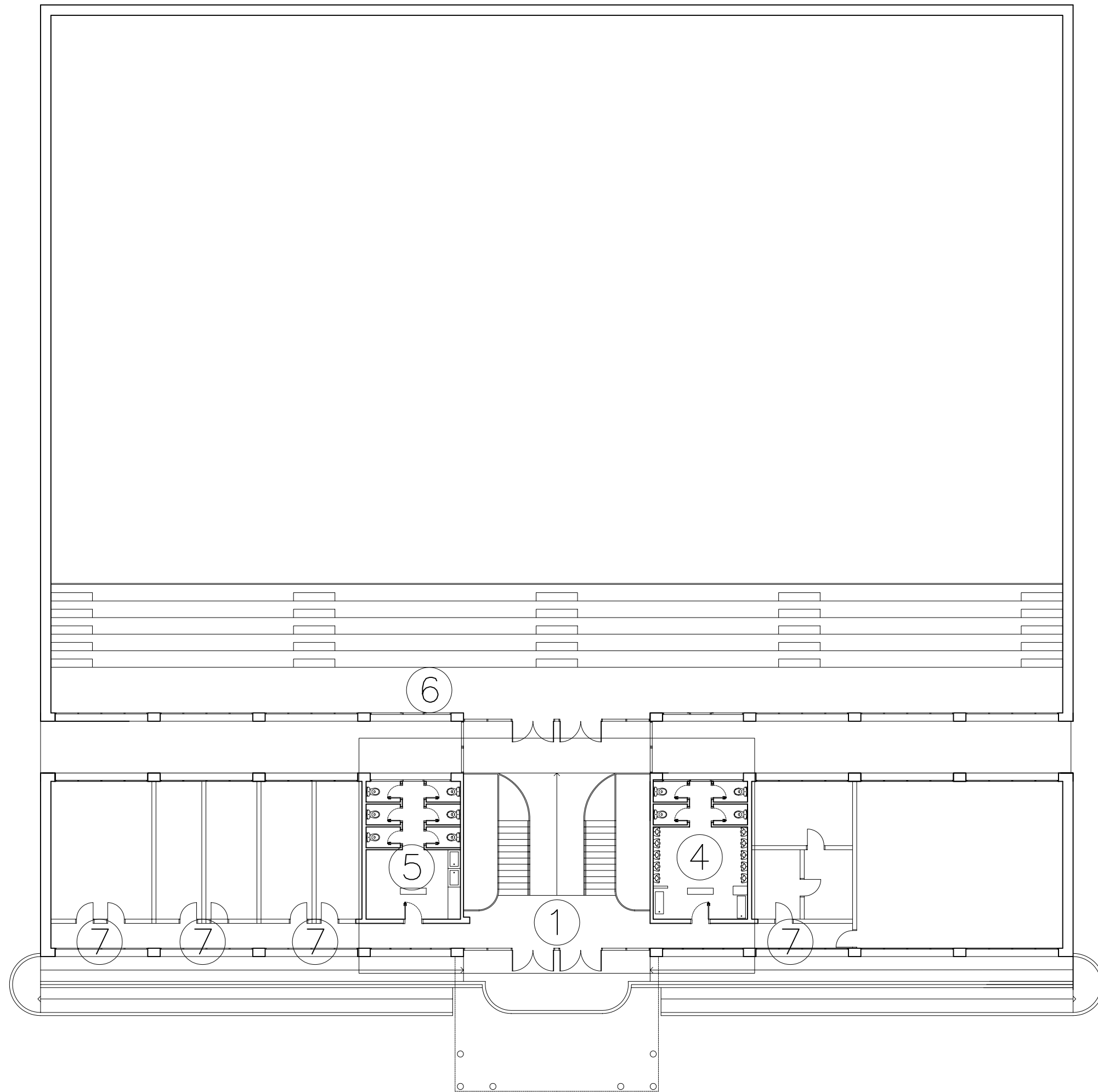
- ① ELEVADOR VERTICAL
VEURE DETALL E: 1/50
- ② GIRAR EL SENTIT D'OBERTURA DE LA PORTA CAP A L'EXTERIOR
- ③ MODIFICAR EL MOBILIARI PER DEIXAR L'ESPAI PER A TRANSFERÈNCIES LATERALS, I BAIXAR ELS PENJADORS FINS A UNA ALÇADA NO SUPERIOR A 1.40 M DEL PAVIMENT COL·LOCAR LA BARRA ABATIBLE AL COSTAT DEL SEIENT DE LA DUTXA
- ④ ADAPTAR CAMBRA HIGIÈNICA PÚBLIC ESPECTADOR MASCULÍ
VEURE DETALL E: 1/50
- ⑤ ADAPTAR CAMBRA HIGIÈNICA PÚBLIC ESPECTADOR FEMENÍ
VEURE DETALL E: 1/50
- ⑥ PLAÇA ESPECTADOR ADAPTADA: DIMENSIONS MÍNIMES DE 0.80 M D'AMPLÀRIA I 1.20M DE FONDÀRIA AMB BARANA DE 0.90 M D'ALÇÀRIA I VORADA DE PROTECCIÓ INFERIOR DE 0.10 M

PAVEL·LÓ D'ESPORTS

PLANTA BAIXA

PROPOSTA

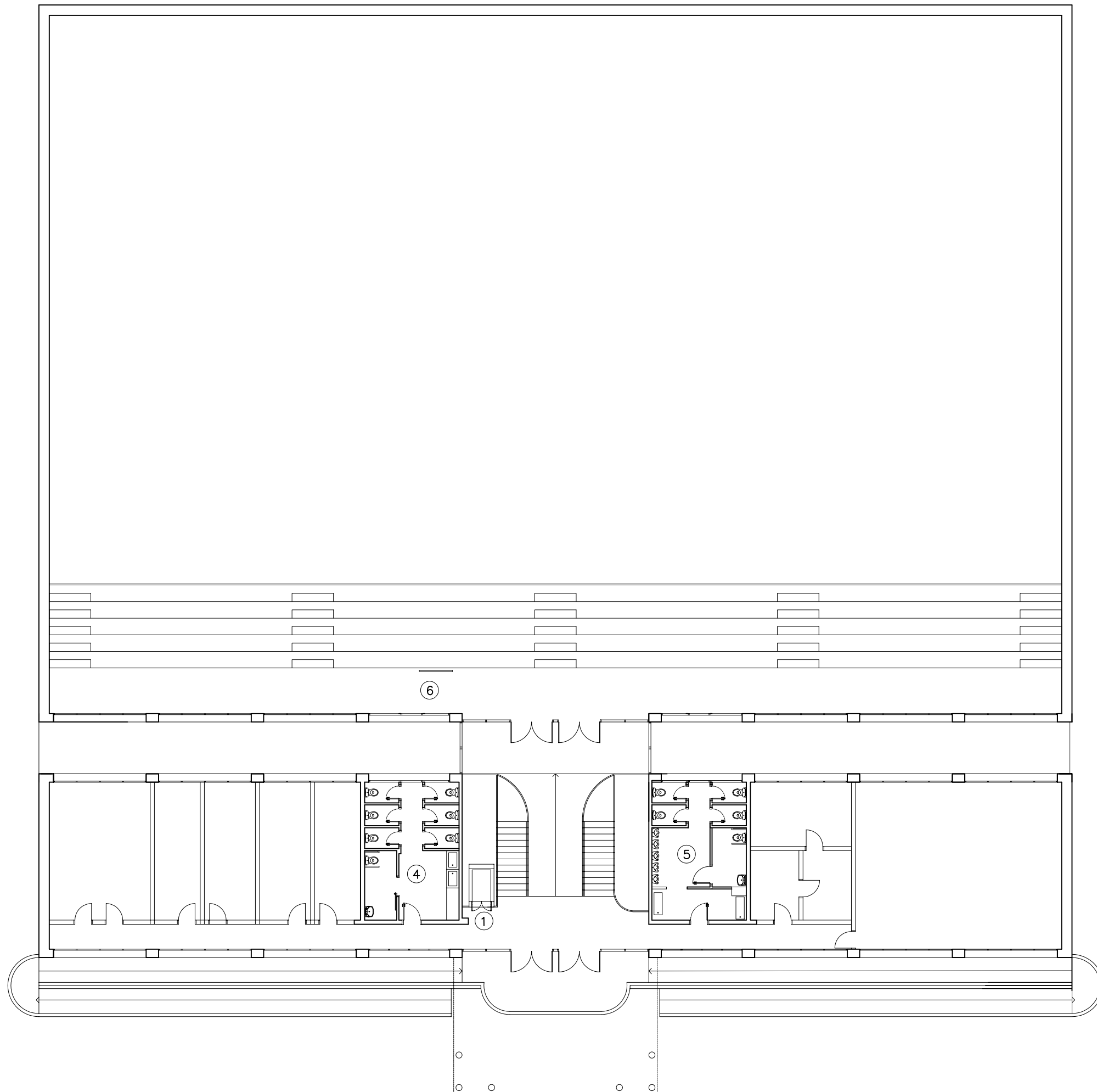
E: 1/200



LLEGENDA

- ① COMUNICACIÓ VERTICAL
- ② VESTIDOR ADAPTAT
- ③ CAMBRA HIGIÈNICA JUGADORS
- ④ CAMBRA HIGIÈNICA PÚBLIC ESPECTADOR MASCULÍ
- ⑤ CAMBRA HIGIÈNICA PÚBLIC ESPECTADOR FEMENÍ
- ⑥ PLAÇA ESPECTADOR ADAPTADA
- ⑦ ACCÉS A DESPATXOS

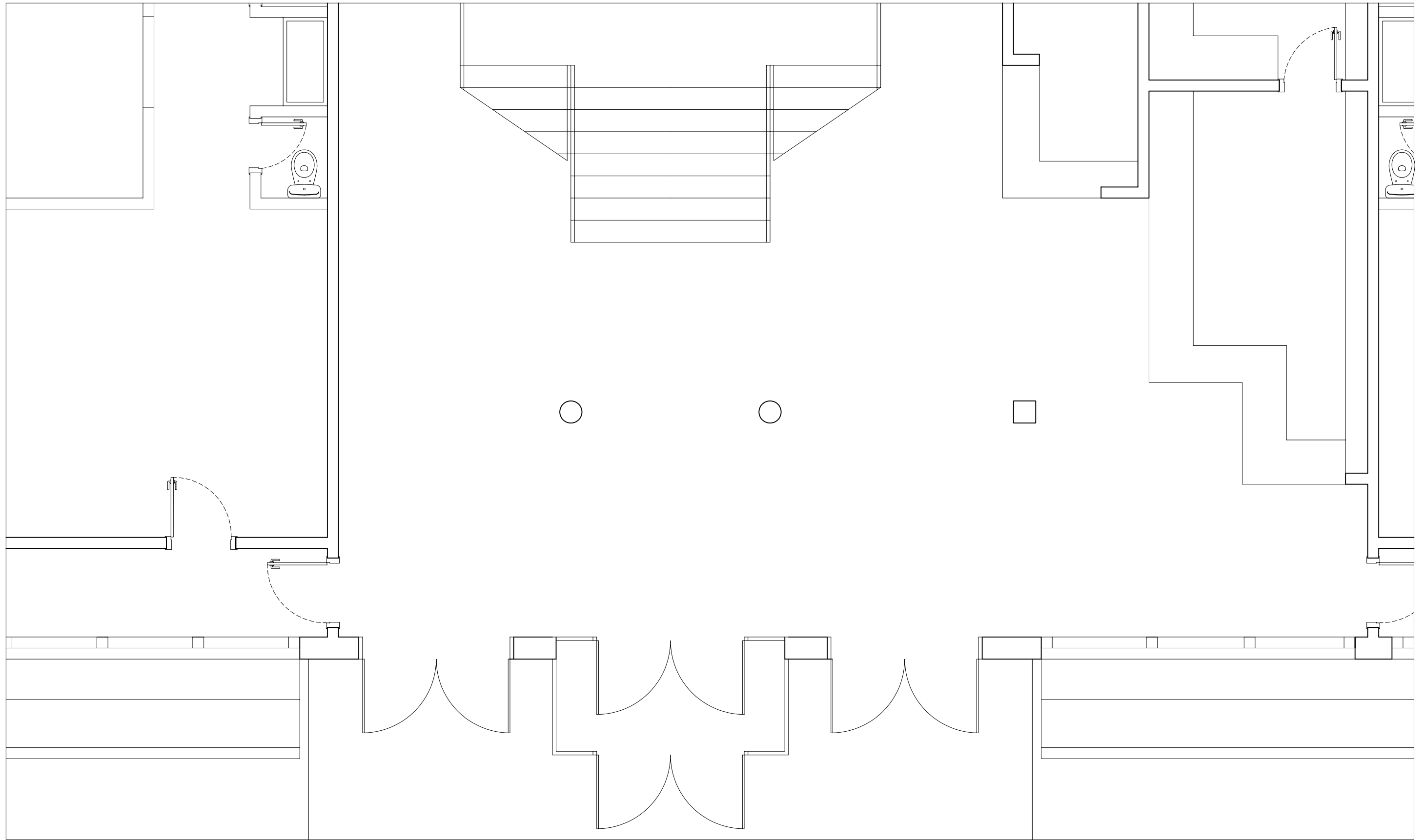
PAVELLÓ D'ESPORTS	PLANTA PRIMERA
ESTAT ACTUAL	E: 1/200

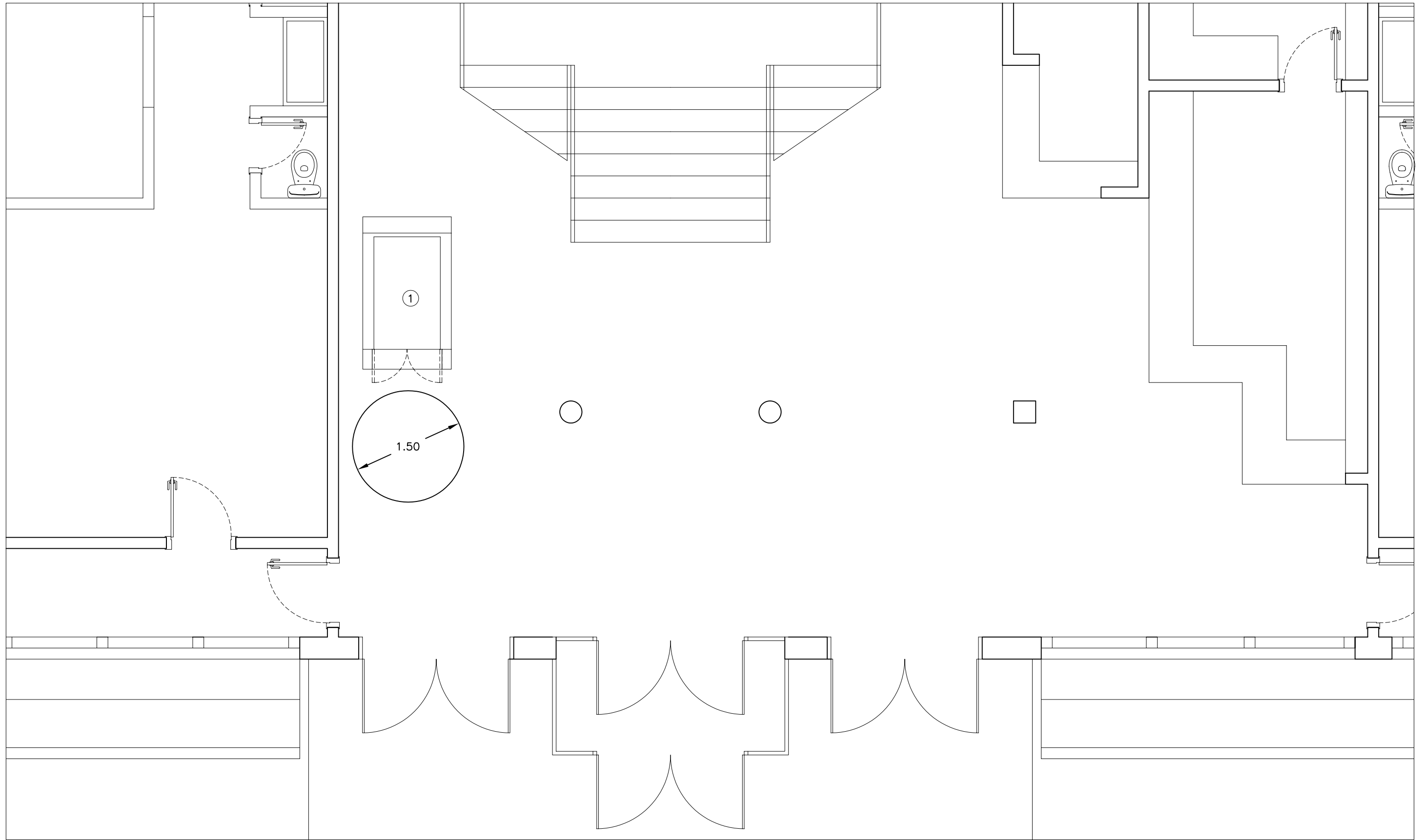


MODIFICACIONS

- ① ELEVADOR VERTICAL
VEURE DETALL E: 1/50
- ② GIRAR EL SENTIT D'OBERTURA DE LA PORTA CAP A L'EXTERIOR
- ③ MODIFICAR EL MOBILIARI PER DEIXAR L'ESPAI PER A TRANSFERÈNCIES LATERALS, I BAIXAR ELS PENJADORS FINS A UNA ALÇADA NO SUPERIOR A 1.40 M DEL PAVIMENT COL·LOCAR LA BARRA ABATIBLE AL COSTAT DEL SEIENT DE LA DUTXA
- ④ ADAPTAR CAMBRA HIGIÈNICA PÚBLIC ESPECTADOR MASCULÍ
VEURE DETALL E: 1/50
- ⑤ ADAPTAR CAMBRA HIGIÈNICA PÚBLIC ESPECTADOR FEMENÍ
VEURE DETALL E: 1/50
- ⑥ PLAÇA ESPECTADOR ADAPTADA: DIMENSIONS MÍNIMES DE 0.80 M D'AMPLÀRIA I 1.20M DE FONDÀRIA AMB BARANA DE 0.90 M D'ALÇÀRIA I VORADA DE PROTECCIÓ INFERIOR DE 0.10 M

PAVELLÓ D'ESPORTS	PLANTA PRIMERA
PROPOSTA	E: 1/200

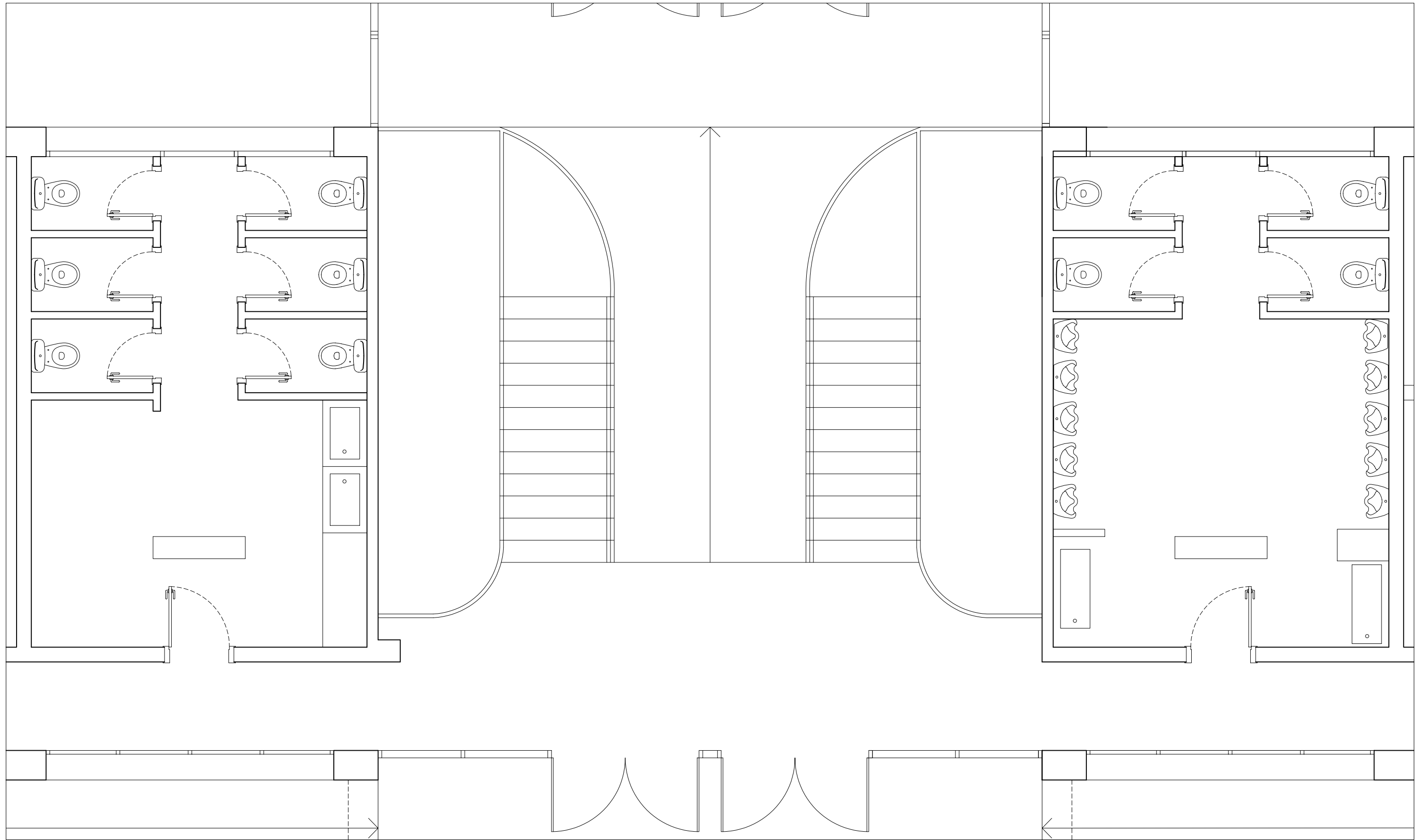




MODIFICACIONS

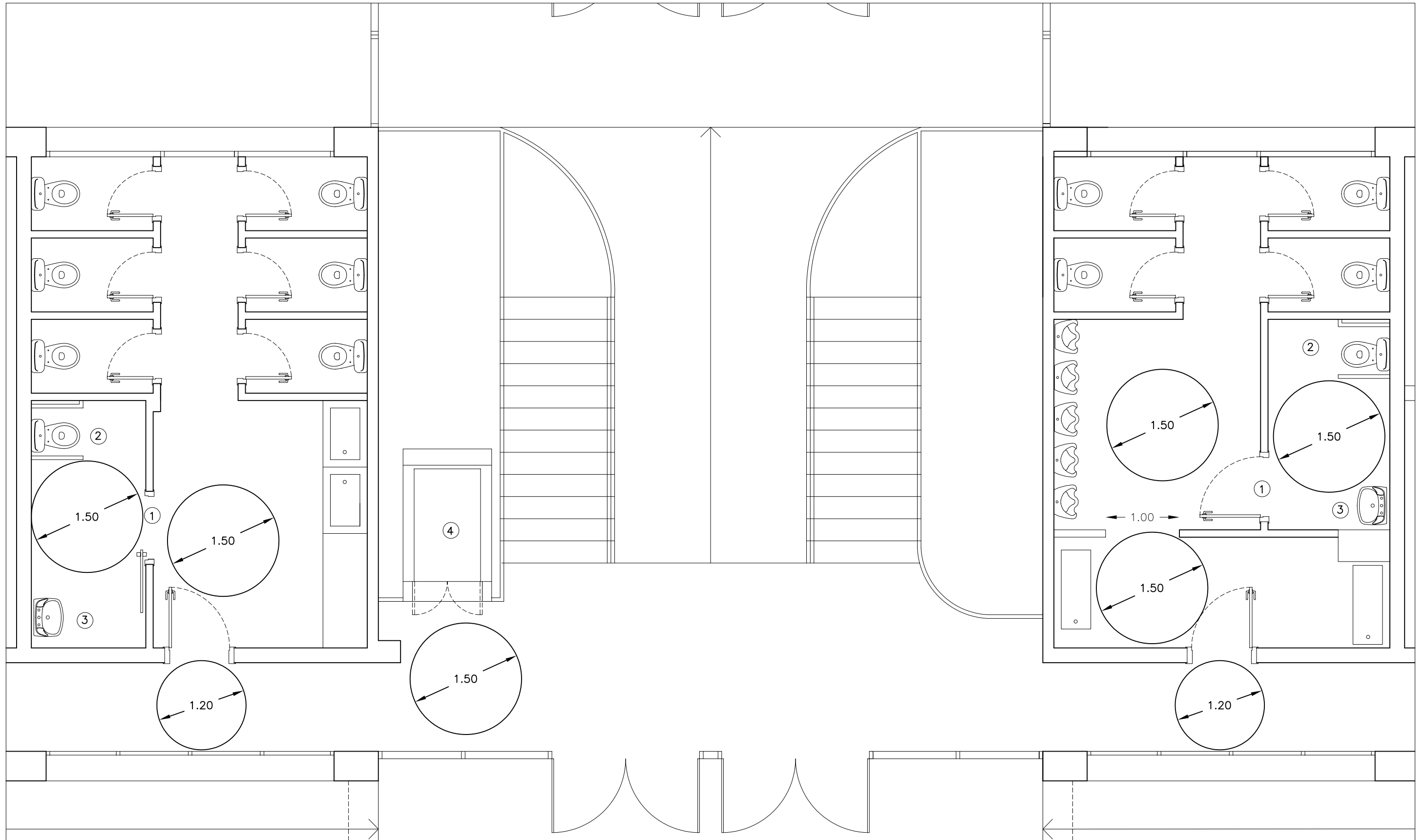
1 - ELEVADOR VERTICAL

PAVEL·LÓ D'ESPORTS	COMUNICACIÓ VERTICAL
PROPOSTA	E: 1/50



PAVELLÓ D'ESPORTS- CAMBRES HIGIÈNIQUES PÚBLIC

ESTAT ACTUAL E: 1/50



MODIFICACIONS

- 1 – PORTA DE 0.80CM D'AMPLADA LLIURE DE PAS
- 2 – COL.LOCAR BARRES FIXA I ABATIBLE AL COSTAT DE L'WC
- 3 – COL.LOCAR UN LAVABO SENSE PEDESTAL I UN MIRALL AMB EL CANTELL INFERIOR
A UNA ALÇADA NO SUPERIOR A 0.90 M DEL PAVIMENT
- 4 – ELEVADOR VERTICAL

PAVELLÓ D'ESPORTS– CAMBRES HIGIÈNIQUES PÚBLIC	
PROPOSTA	E: 1/50

PISCINA

IDENTIFICACIÓ

Ús Esportiu
Nº Plantes Planta baixa
Adreça Pg. Països Catalans s/n

SITUACIÓ ACTUAL

ACCÉS :
S'accedeix al recinte de la piscina sense desnivells

RECORREGUT INTERIOR:
El recorregut interior des de l'entrada fins a l'accés als vestidors o a la pròpia piscina, es fa travessant una zona de pedretes on el paviment no està compactat

ACCÉS ALS VESTIDORS:
Actualment hi ha 3 graons de 9, 17 i 6 cm d'alçada.

VESTIDORS:
No estan adaptats

CAMBRA HIGIÈNICA:
No està adaptada

APARCAMENT ADAPTAT:
Inexistent

PROPOSTA

ACCÉS:
Traslladar la porta per deixar un espai lliure, sense ser escombrat per l'obertura de la porta, on es pot inscriure un cercle de 1.50 m de diàmetre.

RECORREGUT INTERIOR:
Formar una vorera de 2.10 m de paviment de similars característiques que el de la zona d'accés als vestidors.

ACCÉS ALS VESTIDORS
Cal formar una rampa del 12% de pendent màxim amb paviment antilliscant, amb barana de 90 cm d'alçada amb sòcol inferior de protecció de 10 cm, i al costat de la paret, un passamà fixat a la paret i col.locat a 90 cm. Pavimentar tota la zona de l'inici de la rampa amb paviment de similars característiques a l'existent.

VESTIDORS
A la zona de la cambra higiènica cal: enderroc d'una de les zones de WC, formació d'un envà de 10 cm, arrebossar-lo i enrajolar-lo per l'interior, i arrebossar-lo i pintar-lo per l'exterior. Extracció d'un WC i traslladar l'altre. Extracció de les dues portes i subministrament i col.locació d'una de 80 cm d'amplada lliure de pas, amb obertura cap enfora i maneta. Traslladar el lavabo. Col.locar el mirall fins que el cantell inferior estigui a 0.90 m del paviment. Subministrament i col.locació d'una barra fixa i una altra d'abatible al costat de l'WC

A la zona per canviar-se cal: extracció de porta i subministrament i col.locació d'una porta de 80 cm d'amplada lliure de pas, amb maneta. Baixar els penjadors fins a una alçada no superior a 1.40 m del paviment. Tallar el mobiliari a fi que deixi un espai d'apropament lateral de 80 cm.

A la zona de les dutxes cal: subministrament i col.locació d'una barra fixa i una abatible, subministrament i col.locació d'un seient abatible. L'espai d'ús d'aquesta dutxa tindrà unes dimensions mínimes de 0.80 m d'amplada i 1.20 m de fondària. La base d'aquesta dutxa ja està enrasada amb el paviment.

PISCINA

Ha de tenir una cadira-grua per poder accedir al seu interior

SENYALITZACIÓ

Cal senyalitzar l'accés als vestidors, i senyalitzar la cambra higiènica adaptada. Senyalització d'edifici accessible a l'accés adaptat.

APARCAMENT


Reservar i adaptar dues places d'aparcament properes a la porta d'accés













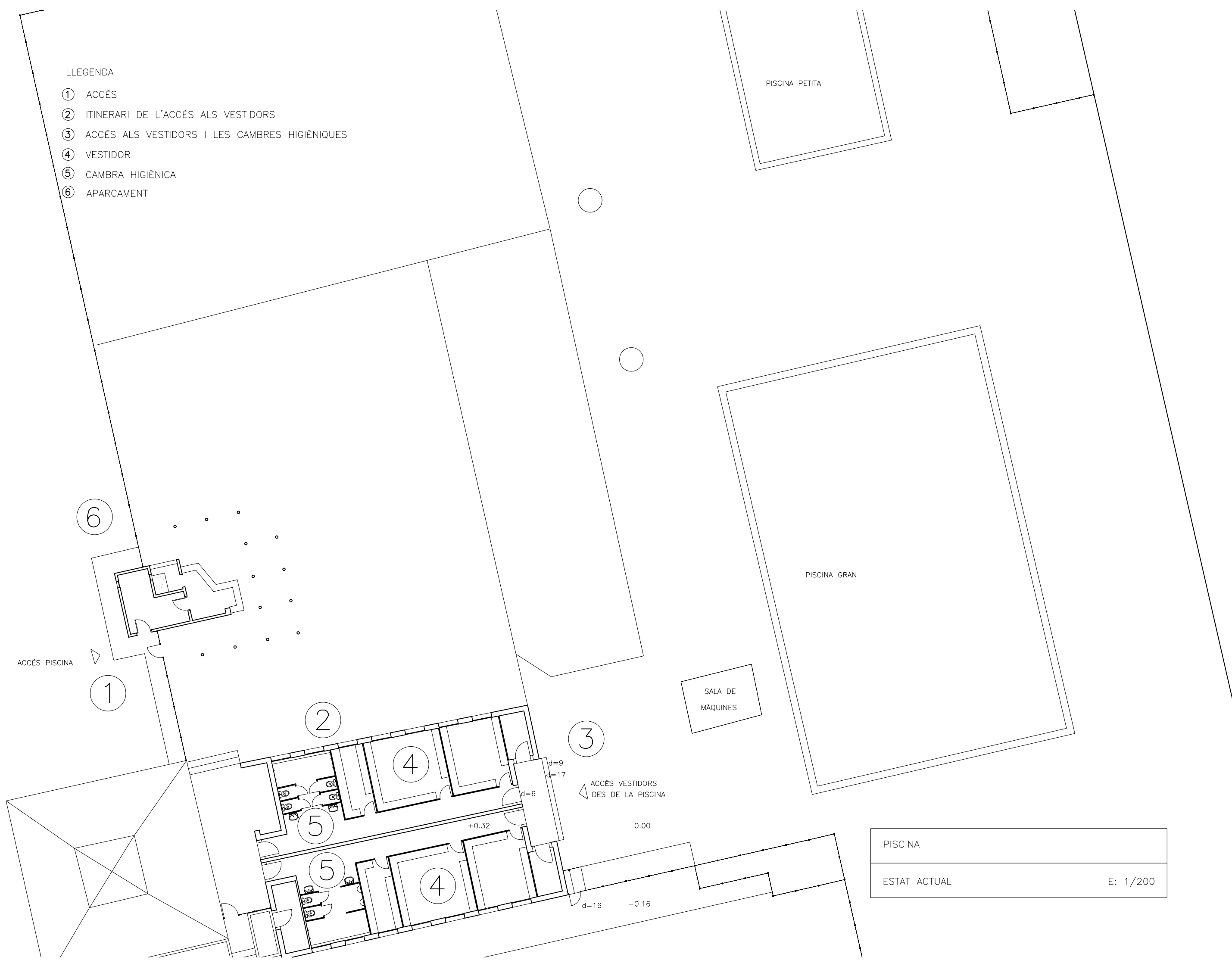






LLEENDA

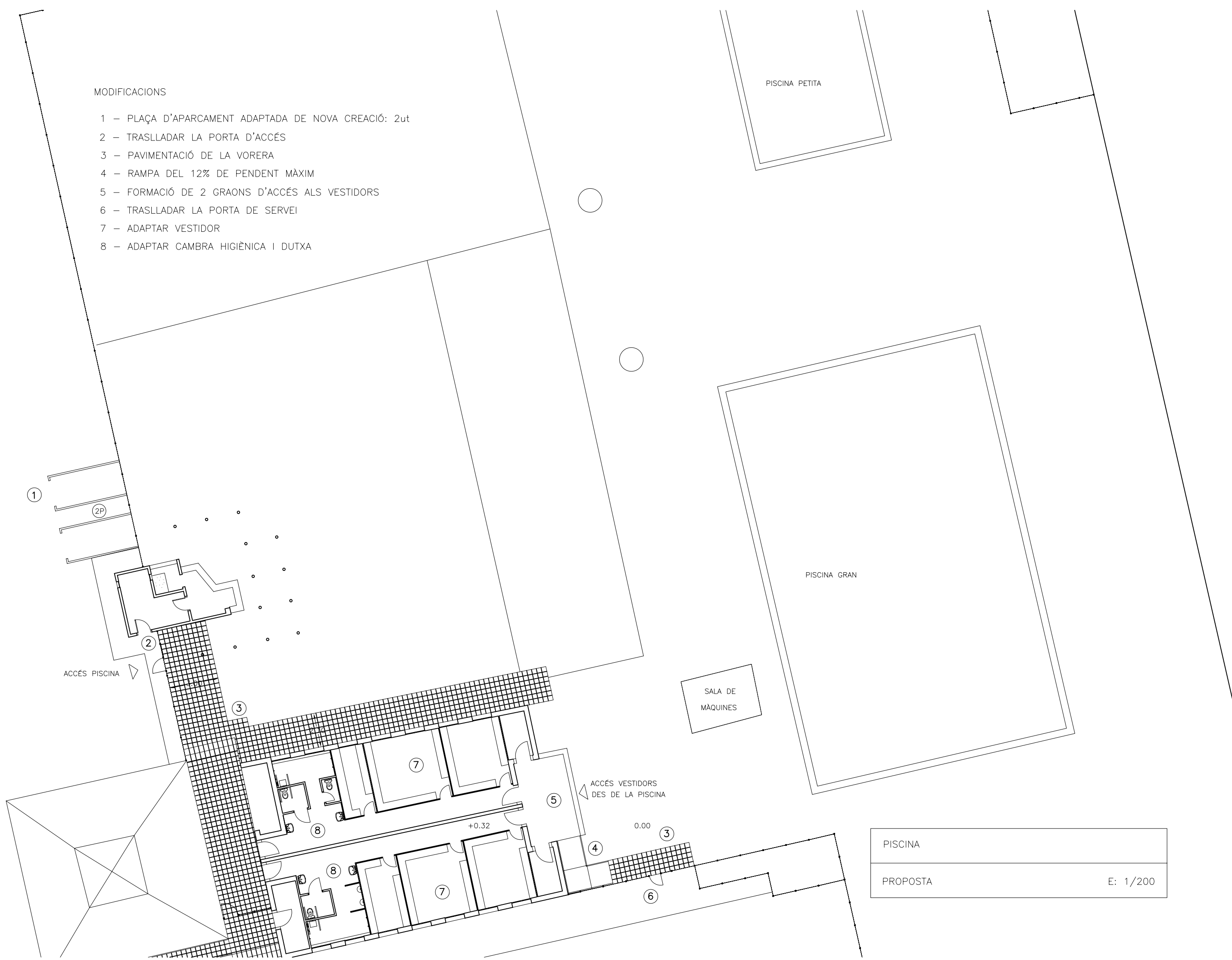
- ① ACCÉS
- ② ITINERARI DE L'ACCÉS ALS VESTIDORS
- ③ ACCÉS ALS VESTIDORS I LES CAMBRES HIGIÈNIQUES
- ④ VESTIDOR
- ⑤ CAMBRA HIGIÈNICA
- ⑥ APARCAMENT

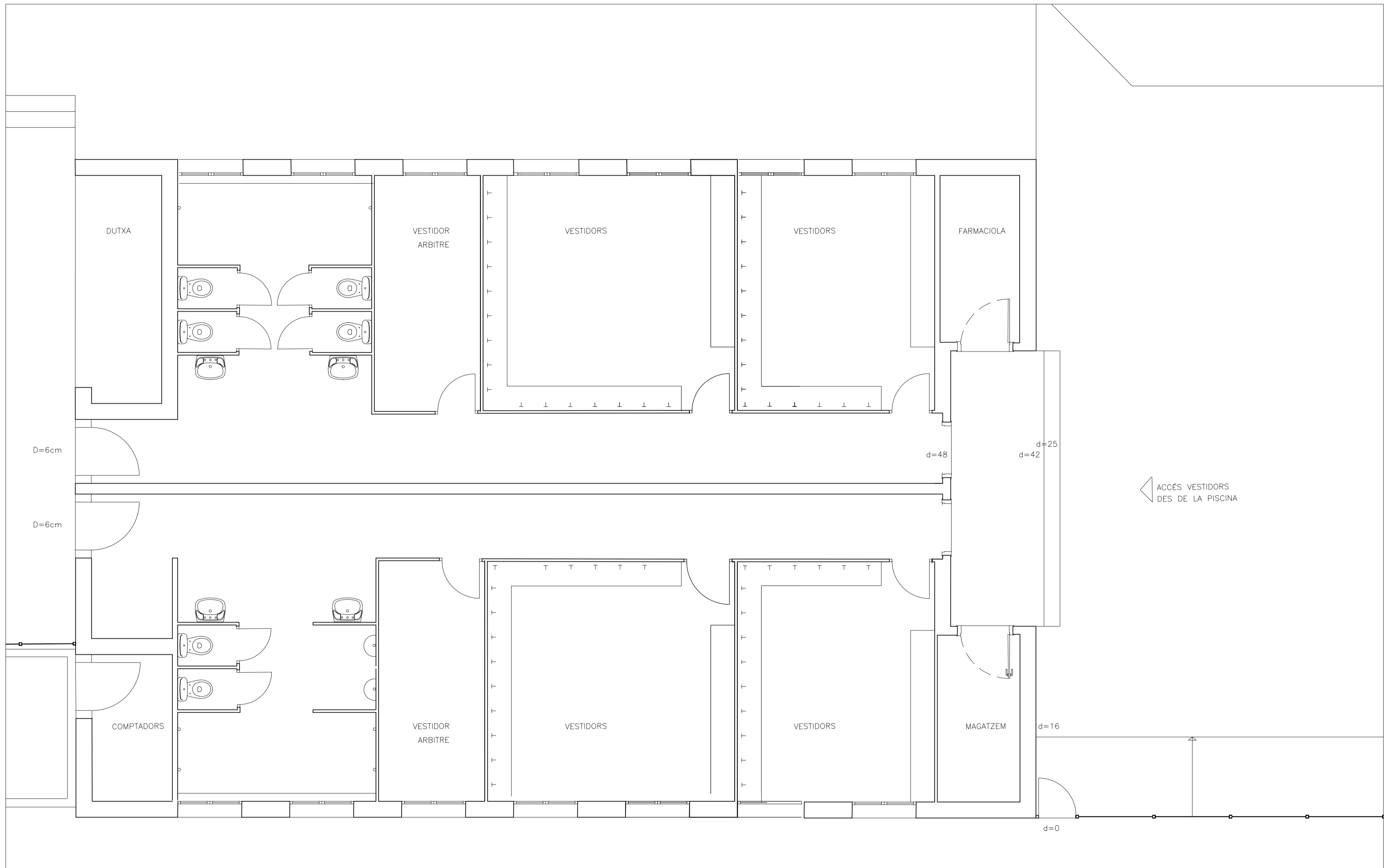


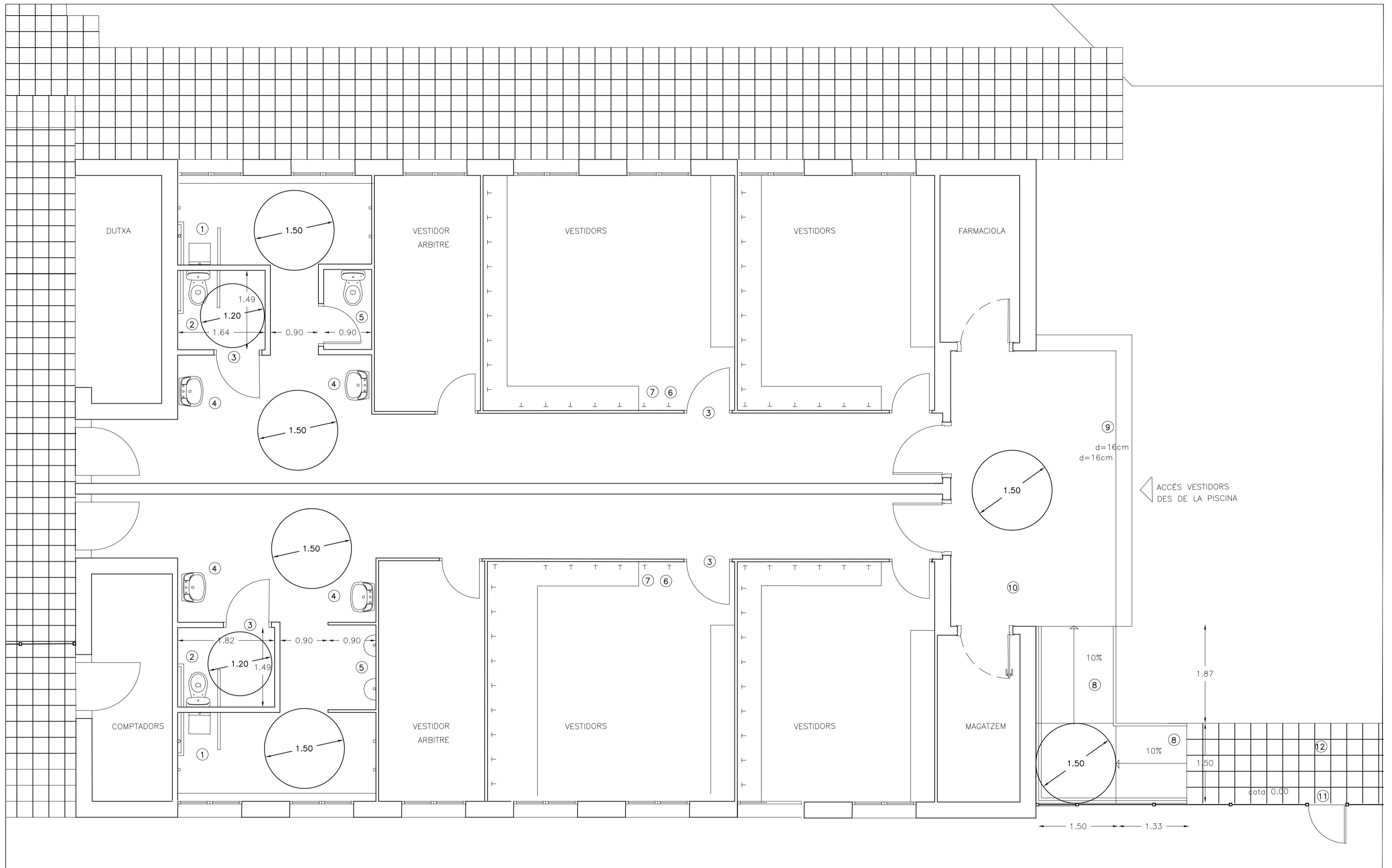
PISCINA
ESTAT ACTUAL
E: 1/200

MODIFICACIONS

- 1 - PLAÇA D'APARCAMENT ADAPTADA DE NOVA CREACIÓ: 2ut
- 2 - TRASLLADAR LA PORTA D'ACCÉS
- 3 - PAVIMENTACIÓ DE LA VORERA
- 4 - RAMPA DEL 12% DE PENDENT MÀXIM
- 5 - FORMACIÓ DE 2 GRAONS D'ACCÉS ALS VESTIDORS
- 6 - TRASLLADAR LA PORTA DE SERVEI
- 7 - ADAPTAR VESTIDOR
- 8 - ADAPTAR CAMBRA HIGIÈNICA I DUTXA







MODIFICACIONS

- 1 - DUTXA ADAPTADA: SEIENT ABATIBLE, BARRES FIXA I ABATIBLE
- 2 - GIRAR WC I COL·LOCAR BARRES FIXA I ABATIBLE
- 3 - PORTA DE 80 CM D'AMPLADA LLIURE DE PAS, AMB MANETA
- 4 - TRASLLADAR LAVABO I COL·LOCAR MIRALL AMB EL CANTELL INFERIOR A UNA ALÇADA NO SUPERIOR A 0.90 M
- 5 - CAMBRA HIGIÈNICA NO ADAPTADA

- 6 - TALLAR EL BANC PER DEIXAR UN ESPAI MÍNIM DE 0.80 M PER A TRANSFERÈNCIES LATERALS
- 7 - BAIXAR ELS PENJADORS FINS A UNA ALÇADA NO SUPERIOR A 1.40 M DEL PAVIMENT
- 8 - RAMPA DEL 12% DE PENDENT MÀXIM AMB PAVIMENT ANTILLISCANT AMB BARANA DE 90 CM I VORADA DE PROTECCIÓ INFERIOR DE 10 CM, ALS DOS COSTATS
- 9 - FORMAR 2 GRAONS DEL 16 CM
- 10 - PAVIMENTAR A NIVELL DE L'INTERIOR

- 11 - TRASLLADAR LA PORTA DE SERVEI
- 12 - PAVIMENTAR LA ZONA AJARDINADA

PISCINA	ACCÉS I VESTIDORS
PROPOSTA	E: 1/50

PISTA POLIESPORTIVA

IDENTIFICACIÓ

Ús Esportiu
Nº Plantes Planta baixa
Adreça Pg. Països Catalans s/n

SITUACIÓ ACTUAL

ACCÉS :
S'accedeix al recinte de la pista poliesportiva sense desnivells

RECORREGUT INTERIOR:
Adaptat.

ACCÉS ALS VESTIDORS:
Actualment hi ha 4 graons de 20, 20, 20 i 6 cm d'alçada.

VESTIDORS:
No estan adaptats

CAMBRA HIGIÈNICA PER AL PÚBLIC ESPECTADOR:
Està adaptada però manca la senyalització

APARCAMENT ADAPTAT:
Inexistent

PROPOSTA

ACCÉS ALS VESTIDORS
Enderrocar tota la zona ajardinada. Cal formar una rampa del 12% de pendent màxim amb paviment antilliscant. Es col·locarà una barana de 90 cm d'alçada amb sòcol inferior de protecció de 10 cm, i al costat de la paret un passamà col·locat a 0.90 m del paviment.

VESTIDORS (pressupostat a l'adaptació de la piscina)
A la zona per canviar-se cal: col·locació d'una porta de 80 cm d'amplada lliure de pas, amb maneta. Baixar els penjadors fins a una alçada no superior a 1.40 m del paviment. Modificar el mobiliari a fi que deixi un espai d'apropament lateral de 80 cm.

A la zona de les dutxes cal: col·locació d'un seient abatible i d'un joc de barres de suport i transferències.

A la zona de la cambra higiènica: modificar les cabines higièniques a fi que una estigui adaptada. Col·locació d'una de 80 cm d'amplada lliure de pas, amb obertura cap a l'exterior i maneta. Traslladar els lavabos. Col·locar el mirall fins que el cantell inferior estigui a 0.90 m del paviment. Col·locació d'una barra fixa i una altra d'abatible al costat de l'WC.

SENYALITZACIÓ

Cal senyalitzar la cambra higiènica per al públic espectador i l'accés als vestidors. Senyalitzar els vestidors i les cambres higièniques adaptades (comptat a la piscina)

Senyalització d'edifici accessible a l'accés adaptat.


APARCAMENT

Reservar i adaptar dues places d'aparcament properes a la porta d'accés



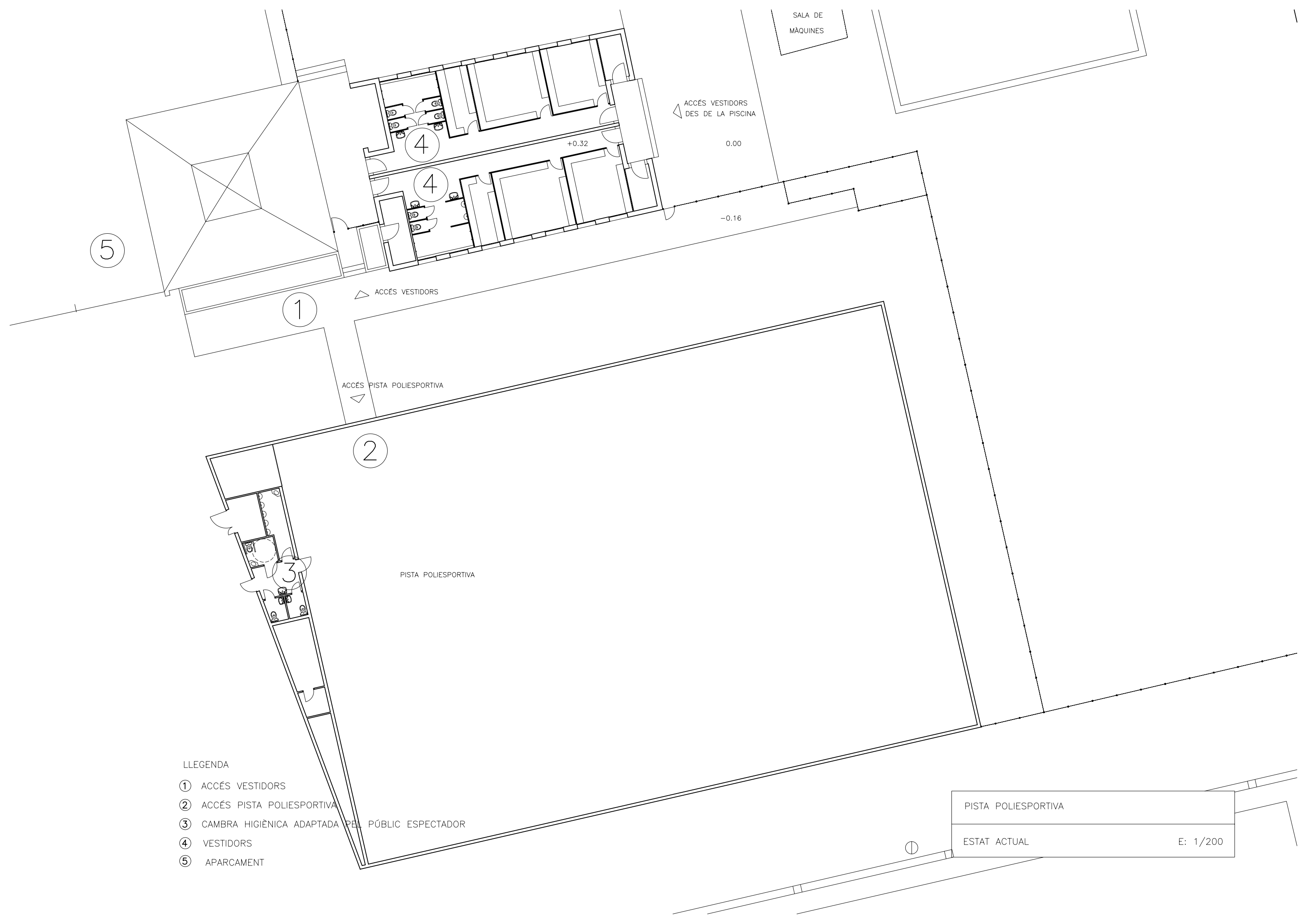








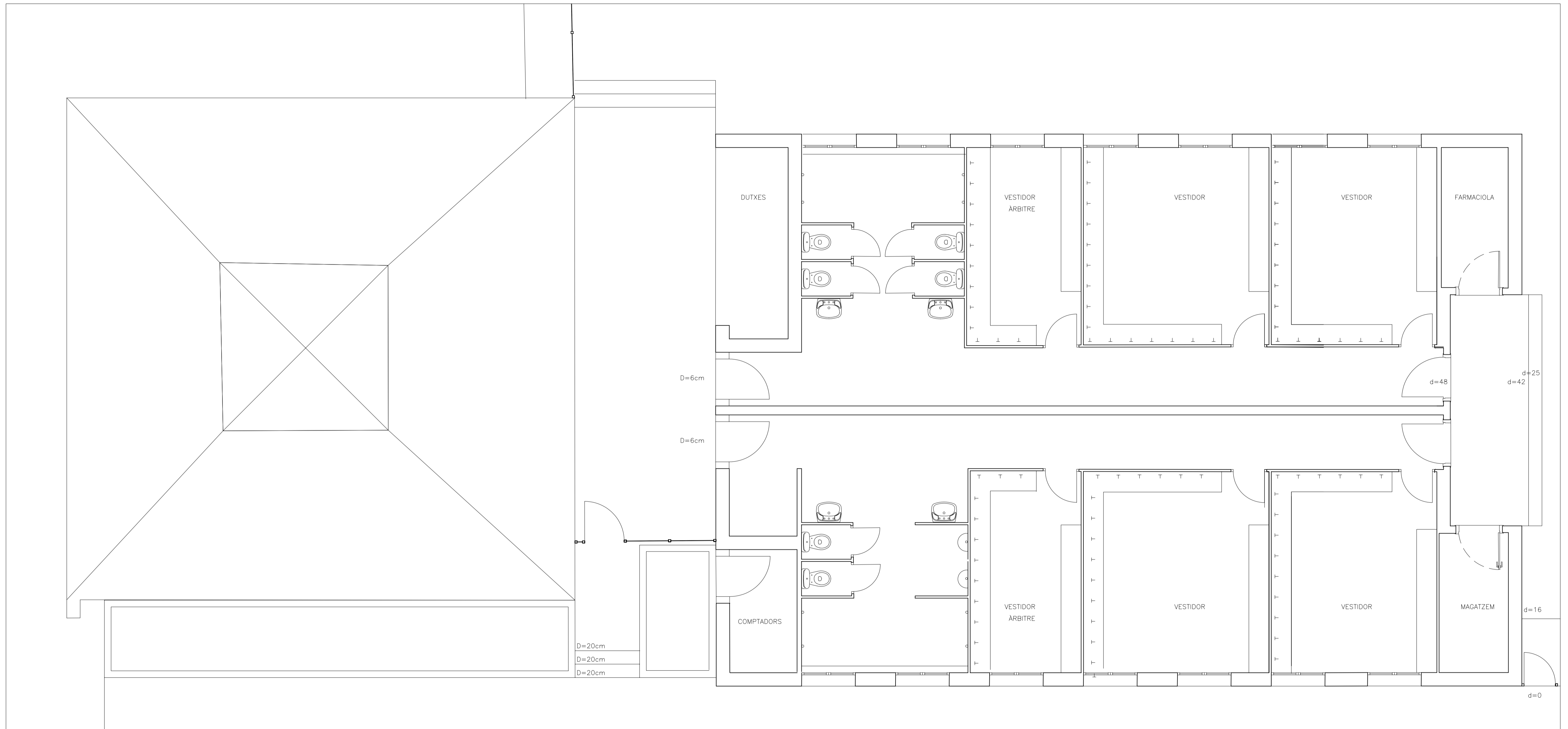


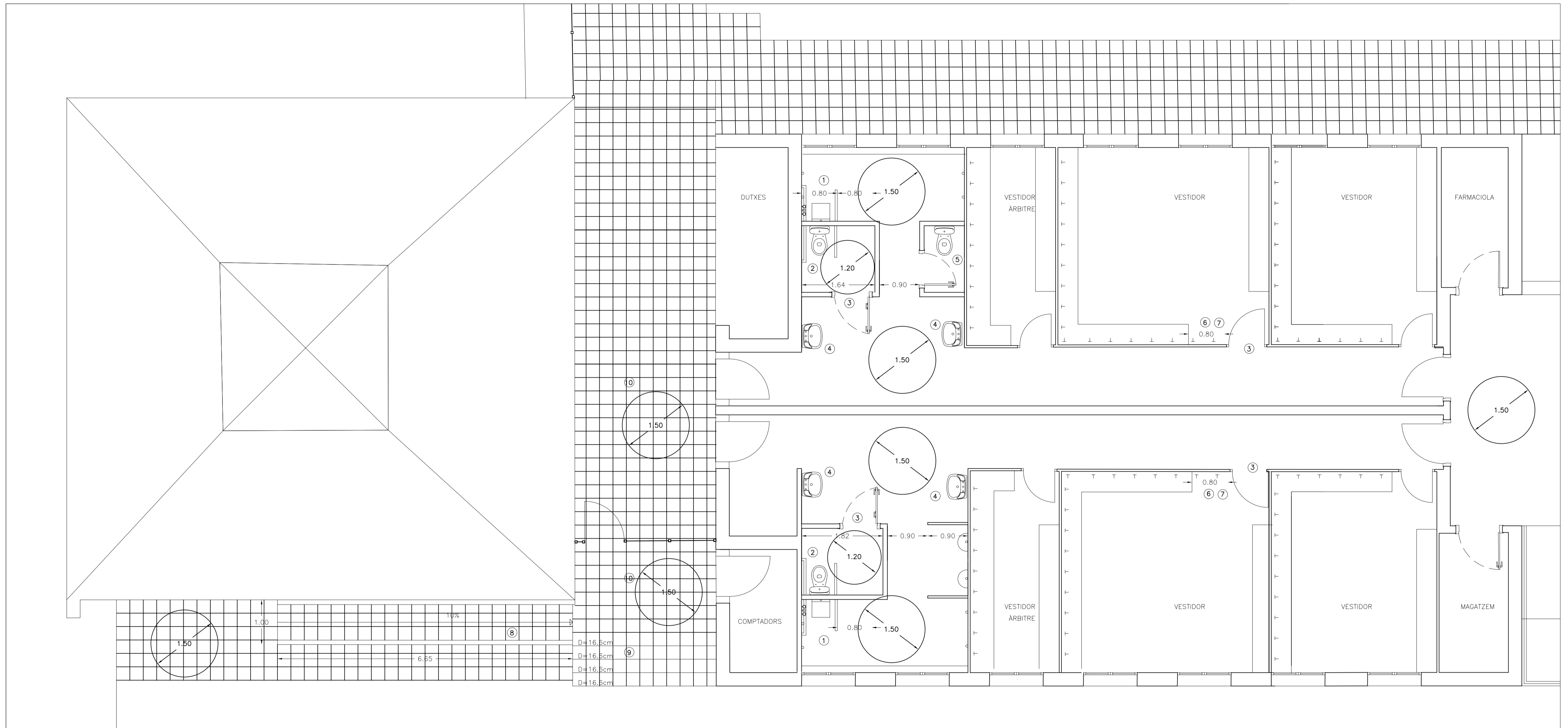


LLEGENDA

- ① ACCÉS VESTIDORS
- ② ACCÉS PISTA POLIESPORTIVA
- ③ CAMBRA HIGIÈNICA ADAPTADA PEL PÚBLIC ESPECTADOR
- ④ VESTIDORS
- ⑤ APARCAMENT

PISTA POLIESPORTIVA
ESTAT ACTUAL
E: 1/200





MODIFICACIONS

- | | |
|---|---|
| <p>1 - DUTXA ADAPTADA: SEIENT ABATIBLE, BARRES FIXA I ABATIBLE</p> <p>2 - GIRAR WC I COL·LOCAR BARRES FIXA I ABATIBLE</p> <p>3 - PORTA DE 80 CM D'AMPLADA LLIURE DE PAS, AMB MANETA</p> <p>4 - TRASLLADAR LAVABO I COL·LOCAR MIRALL AMB EL CANTELL INFERIOR A UNA ALÇADA NO SUPERIOR A 0.90 M</p> <p>5 - CAMBRA HIGIÈNICA NO ADAPTADA</p> | <p>6 - TALLAR EL BANC PER DEIXAR UN ESPAI MÍNIM DE 0.80 M PER A TRANSFERÈNCIES LATERALS</p> <p>7 - BAIXAR ELS PENJADORS FINS A UNA ALÇADA NO SUPERIOR A 1.40 M DEL PAVIMENT</p> <p>8 - RAMPA DEL 12% DE PENDENT MÀXIM AMB PAVIMENT ANTILLISCANT AMB BARANA DE 90 CM I VORADA DE PROTECCIÓ INFERIOR DE 10 CM, ALS DOS COSTATS</p> <p>9 - FORMAR 4 GRAONS DEL 16.6 CM</p> <p>10 - PAVIMENTAR A NIVELL DE L'INTERIOR</p> |
|---|---|

SALA AUDITORI LA MIRONA

IDENTIFICACIÓ

Ús Social i cultural
Nº Plantes Planta baixa i planta primera
Adreça c. Amnistia internacional s/n

SITUACIÓ ACTUAL

ACCÉS :
S'accedeix al recinte sense desnivells

RECORREGUT INTERIOR:
Adaptat

COMUNICACIÓ VERTICAL:
Escala: practicable. Falta el 2n passamà a la paret.
Ascensor: hi ha la caixa per l'ascensor però l'aparell no està col.locat.

CAMBRA HIGIÈNICA PER AL PÚBLIC FEMENÍ I MASCULÍ A LA PLANTA BAIXA:
Els miralls estan a una alçada del cantell inferior superior a 0.90 m del paviment. Les portes de les cambres adaptades obren cap a l'interior. No hi ha col.locades les barres de suport i transferències.

VESTIDORS MASCULÍ I FEMENÍ A LA PLANTA PRIMERA:
Els miralls estan a una alçada del cantell inferior superior a 0.90 m del paviment. Les portes de les cambres adaptades obren cap a l'interior. No hi ha col.locades les barres de suport i transferències. A la dutxa no hi ha col.locat el seient abatible ni les barres de suport i transferències.

APARCAMENT ADAPTAT:
Inexistent

PROPOSTA

RECORREGUT INTERIOR:
Cal col.locar un ascensor adaptat.
Cal col.locar el 2n passamà a la paret.

CAMBRES HIGIÈNIQUES PEL PÚBLIC FEMENÍ I MASCULÍ A LA PLANTA BAIXA:
A cada una de les cambres higièniques cal: girar el sentit d'obertura de les portes cap a l'exterior. Col.locar el mirall fins que el cantell inferior estigui a 0.90 m del paviment. Subministrament i col.locació d'una barra fixa i una altra d'abatible al costat de l'WC.

VESTIDORS MASCULÍ I FEMENÍ PLANTA PRIMERA:
A cada un dels vestidors cal: girar el sentit d'obertura de les portes cap a l'exterior. Col.locar el mirall fins que el cantell inferior estigui a 0.90 m del paviment. Col.locació d'una barra fixa i una altra d'abatible al costat de l'WC. Col.locació d'un seient abatible i un joc de barres de suport i transferències. Traslladar les aixetes de la dutxa adaptada.

SENYALITZACIÓ
Senyalització de vestidor adaptat

Senyalització d'edifici accessible a l'accés adaptat.

APARCAMENT

Reservar i adaptar dues places d'aparcament properes a la porta d'accés



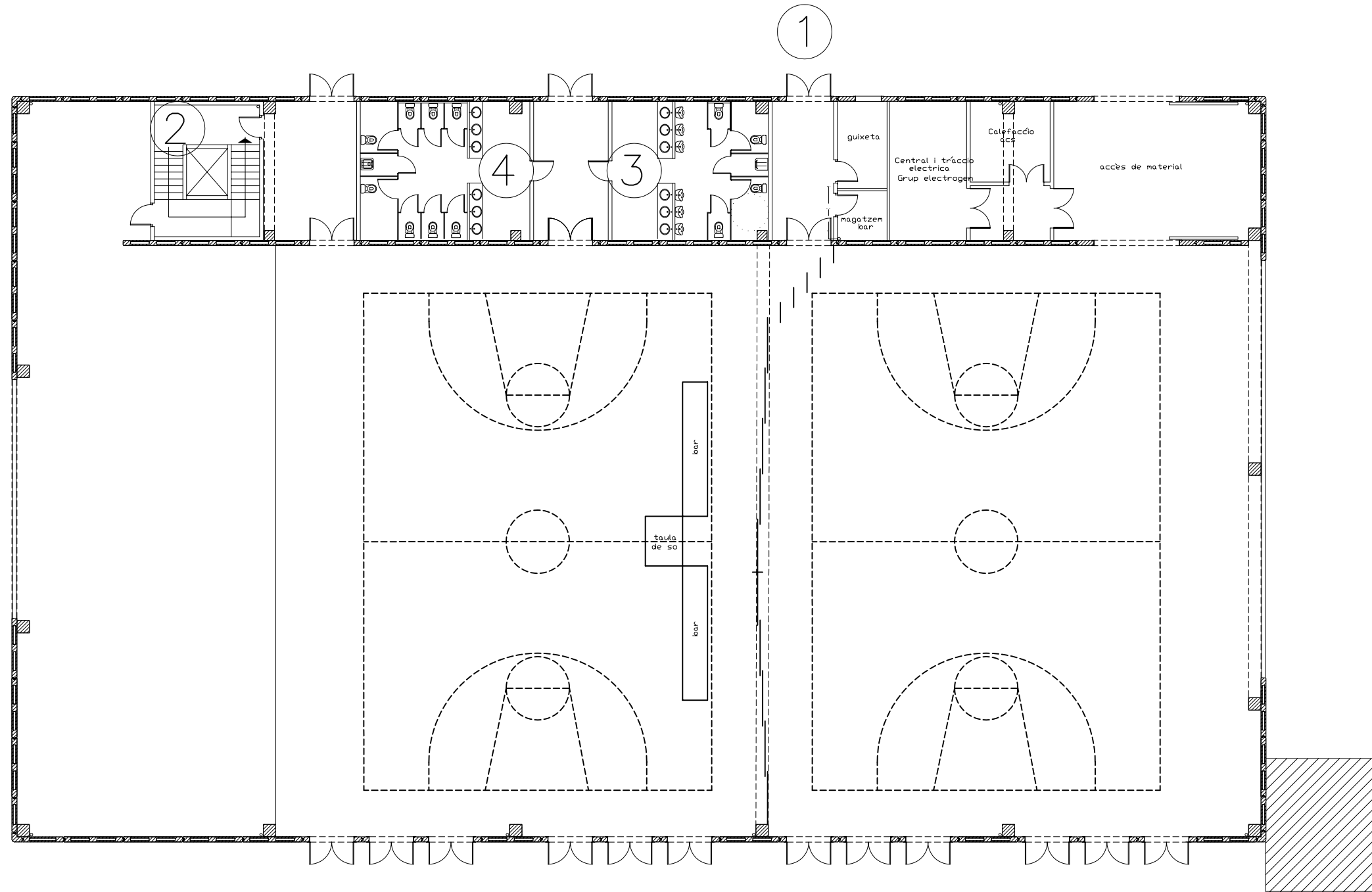








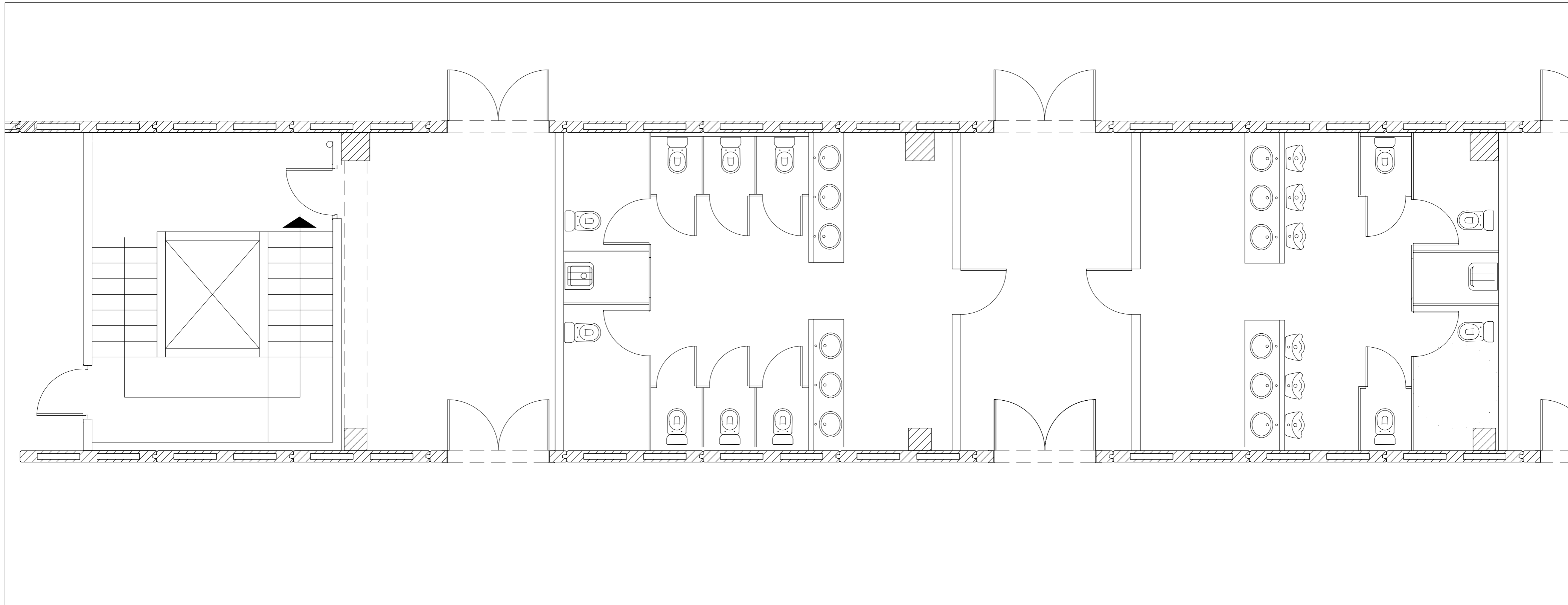


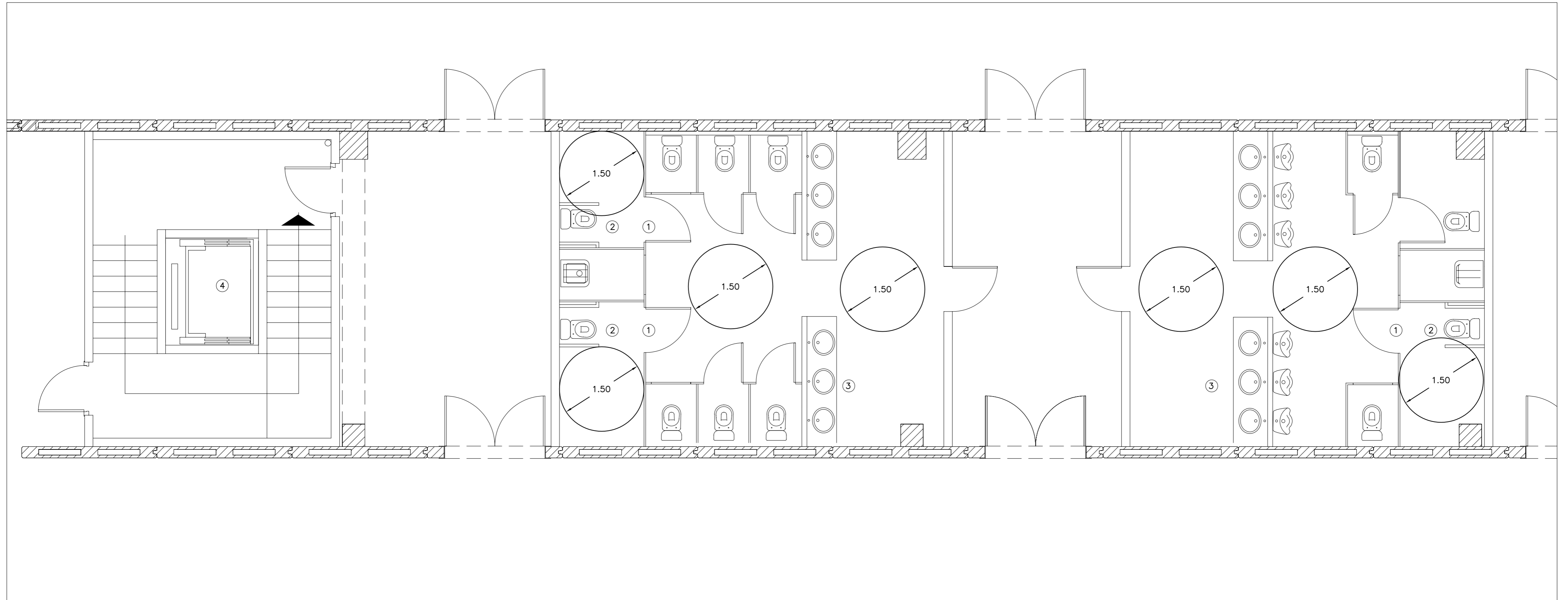


LLEGENDA

- ① ACCÉS ADAPTAT
- ② COMUNICACIÓ VERTICAL
- ③ CAMBRA HIGIÈNICA PÚBLIC MASCULÍ
- ④ CAMBRA HIGIÈNICA PÚBLIC FEMENÍ
- ⑤ VESTIDORS MASCULÍ
- ⑥ VESTIDORS FEMENÍ

SALA AUDITORI LA MIRONA	PLANTA BAIXA
ESTAT ACTUAL	E: 1/200

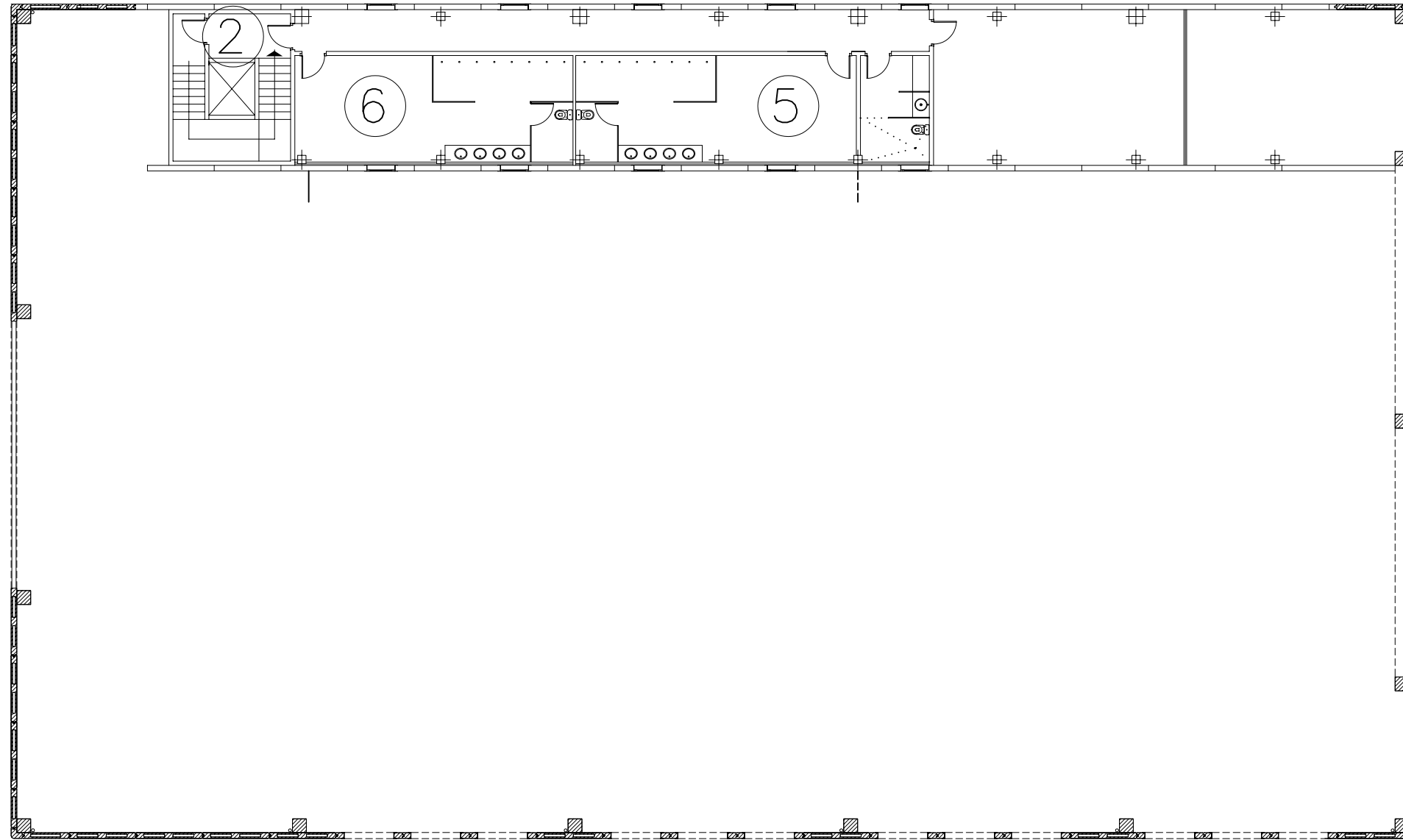




MODIFICACIONS

- 1 - GIRAR EL SENTIT D'OBERTURA DE LA PORTA CAP A L'EXTERIOR
- 2 - COL·LOCAR BARRES FIXA I ABATIBLE AL COSTAT DE L'WC
- 3 - BAIXAR EL MIRALL FINS A UNA ALÇADA DEL CANTELL INFERIOR NO SUPERIOR A 0.90 M
- 4 - COL·LOCACIÓ D'UN ASCENSOR

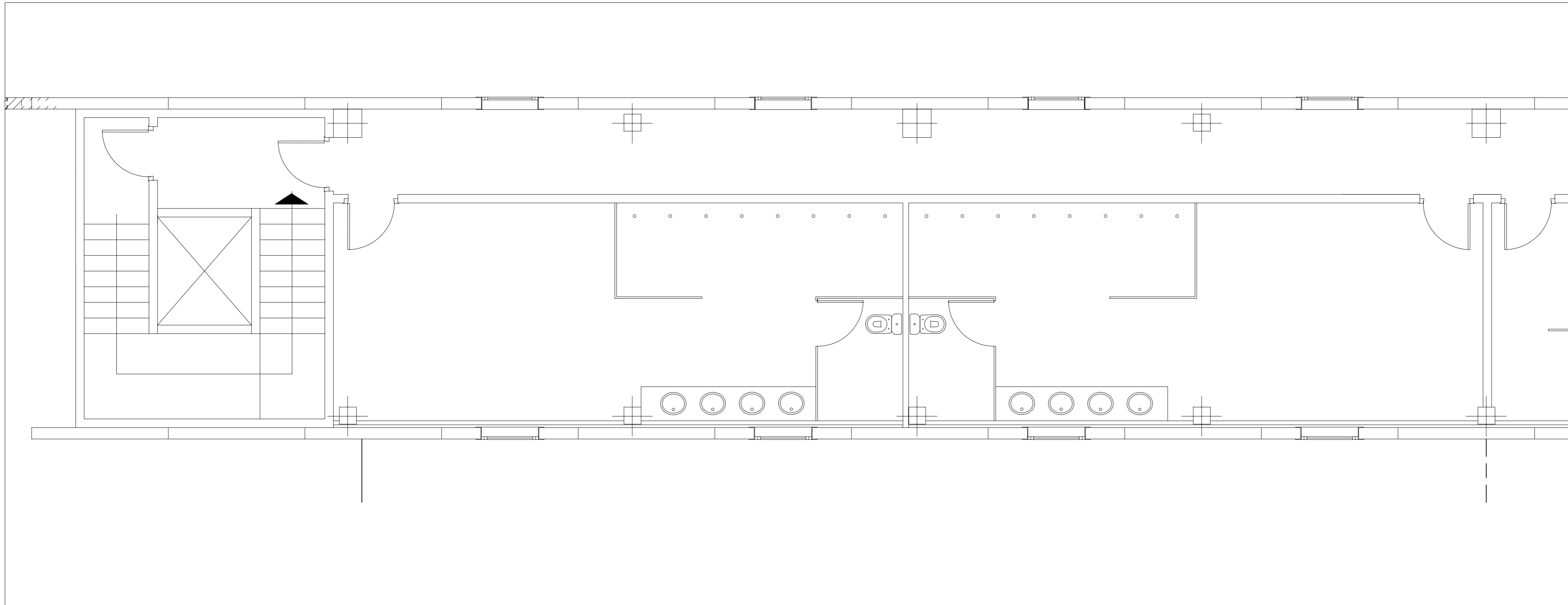
SALA AUDITORI LA MIRONA	PLANTA BAIXA
PROPOSTA	E: 1/50

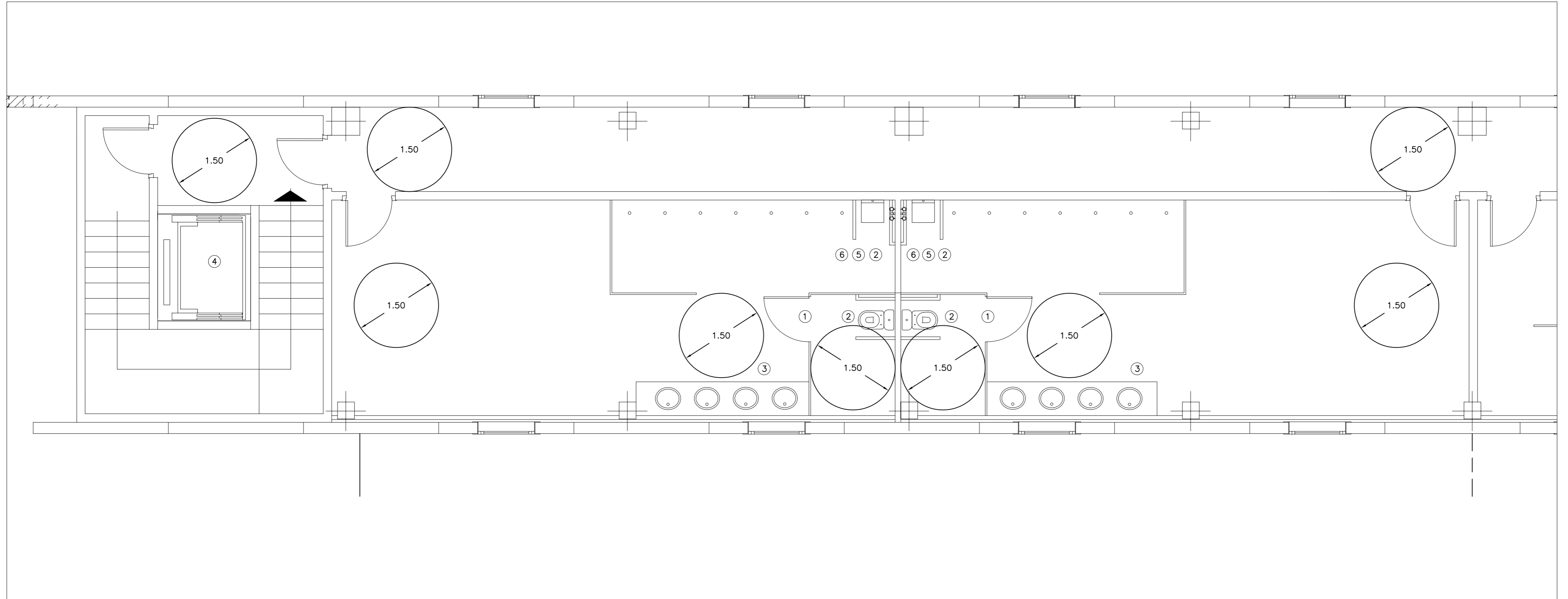


LLEGENDA

- ① ACCÉS ADAPTAT
- ② COMUNICACIÓ VERTICAL
- ③ CAMBRA HIGIÈNICA PÚBLIC MASCULÍ
- ④ CAMBRA HIGIÈNICA PÚBLIC FEMENÍ
- ⑤ VESTIDORS
- ⑥ VESTIDORS FEMENÍ

SALA AUDITORI LA MIRONA	PLANTA PRIMERA
ESTAT ACTUAL	E: 1/200





MODIFICACIONS

- 1 - GIRAR EL SENTIT D'OBERTURA DE LA PORTA CAP A L'EXTERIOR
- 2 - COL.LOCAR BARRES FIXA I ABATIBLE AL COSTAT DE L'WC
- 3 - BAIXAR EL MIRALL FINS A UNA ALÇADA DEL CANTELL INFERIOR NO SUPERIOR A 0.90 M
- 4 - COL.LOCACIÓ D'UN ASCENSOR
- 5 - COL.LOCACIÓ D'UN SEIENT ABATIBLE
- 6 - TRASLLADAR L'AIXETA DE LA DUTXA

SALA AUDITORI LA MIRONA	PLANTA PRIMERA
PROPOSTA	E: 1/50

TEATRE CAN PANXUT

IDENTIFICACIÓ

Ús Social i cultural
Nº Plantes Planta soterrani, planta baixa i planta primera
Adreça Plaça Sant Jaume nº 6-8

SITUACIÓ ACTUAL

ACCÉS :

S'accedeix a la zona de les taquilles amb un desnivell de 3 cm i d'aquí sense desnivells a l'interior.

RECORREGUT INTERIOR:

No hi ha col.locada la barana de protecció al lateral dret de l'escenari.

CAMBRA HIGIÈNICA PEL PÚBLIC ESPECTADOR FEMENÍ PLANTA BAIXA:

No hi ha col.locada la barra fixa al costat de la paret.

CAMBRA HIGIÈNICA PEL PÚBLIC ESPECTADOR MASCULÍ PLANTA BAIXA:

Adaptada

CAMBRA HIGIÈNICA PEL PERSONAL DEL TEATRE PLANTA PRIMERA:

No hi ha col.locades les barres de suport i transferències

PLAÇA D'ESPECTADOR:

Adaptada al costat de les graderies retràctils.

APARCAMENT ADAPTAT:

Inexistent

PROPOSTA

ACCÉS:

Per accedir a les taquilles suprimir el desnivell de 3

RECORREGUT INTERIOR:

Cal recol.locar la barana de protecció que contemplava el projecte, al lateral dret de l'escenari

COMUNICACIÓ VERTICAL:

Cal col.locar un ascensor adaptat per accedir a les plantes superiors

CAMBRA HIGIÈNICA PEL PÚBLIC FEMENÍ PLANTA BAIXA:

Col.locació d'una barra fixa al costat de l'WC

CAMBRA HIGIÈNICA PEL PERSONAL DEL TEATRE PLANTA PRIMERA:

Col.locació d'una barra fixa i una altra d'abatible al costat de l'WC

SENYALITZACIÓ

Senyalització d'edifici accessible a l'accés adaptat.

Senyalització de la cambra higiènica adaptada de la planta primera

APARCAMENT

Reservar i adaptar dues places d'aparcament properes a la porta d'accés






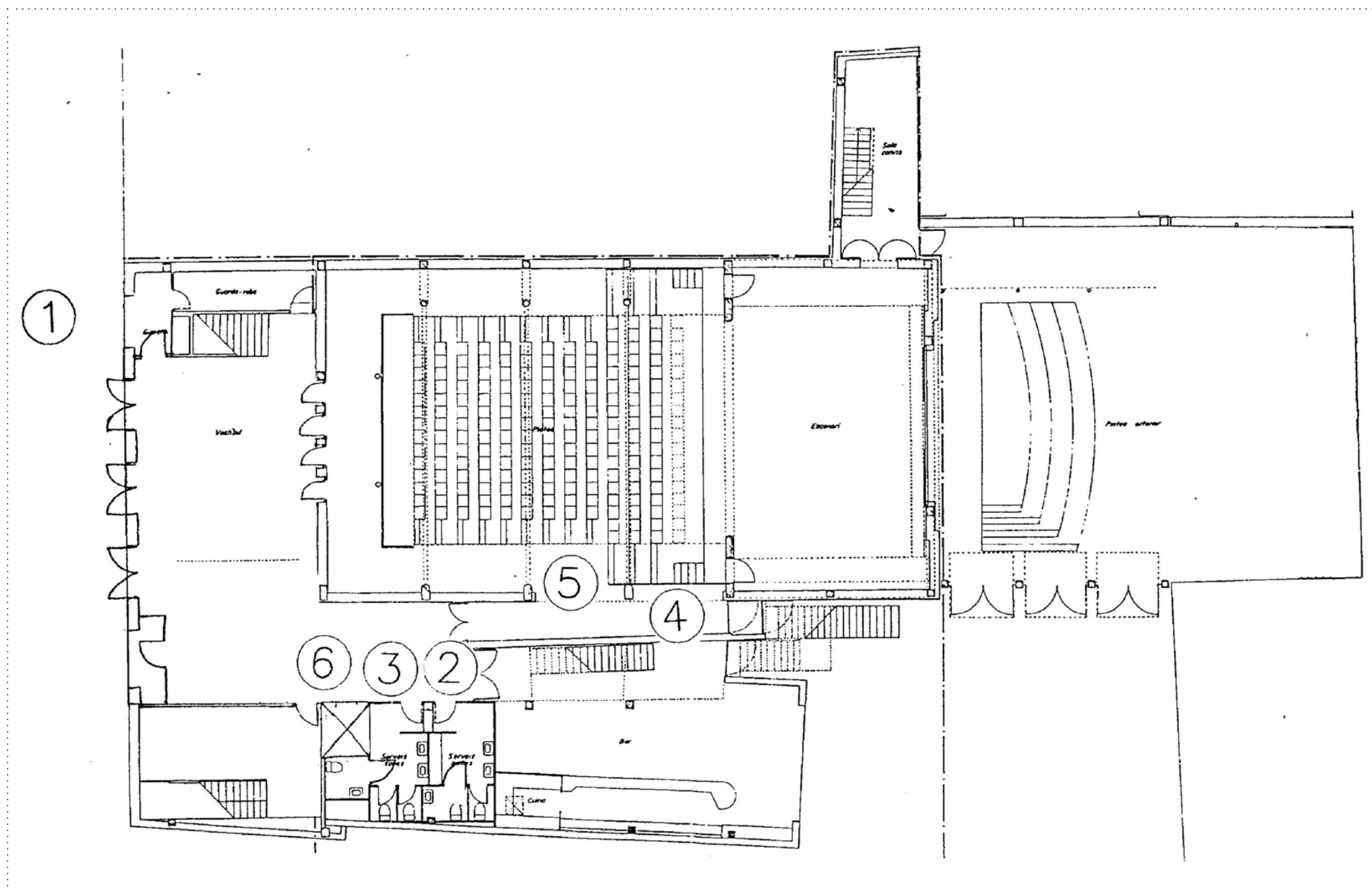








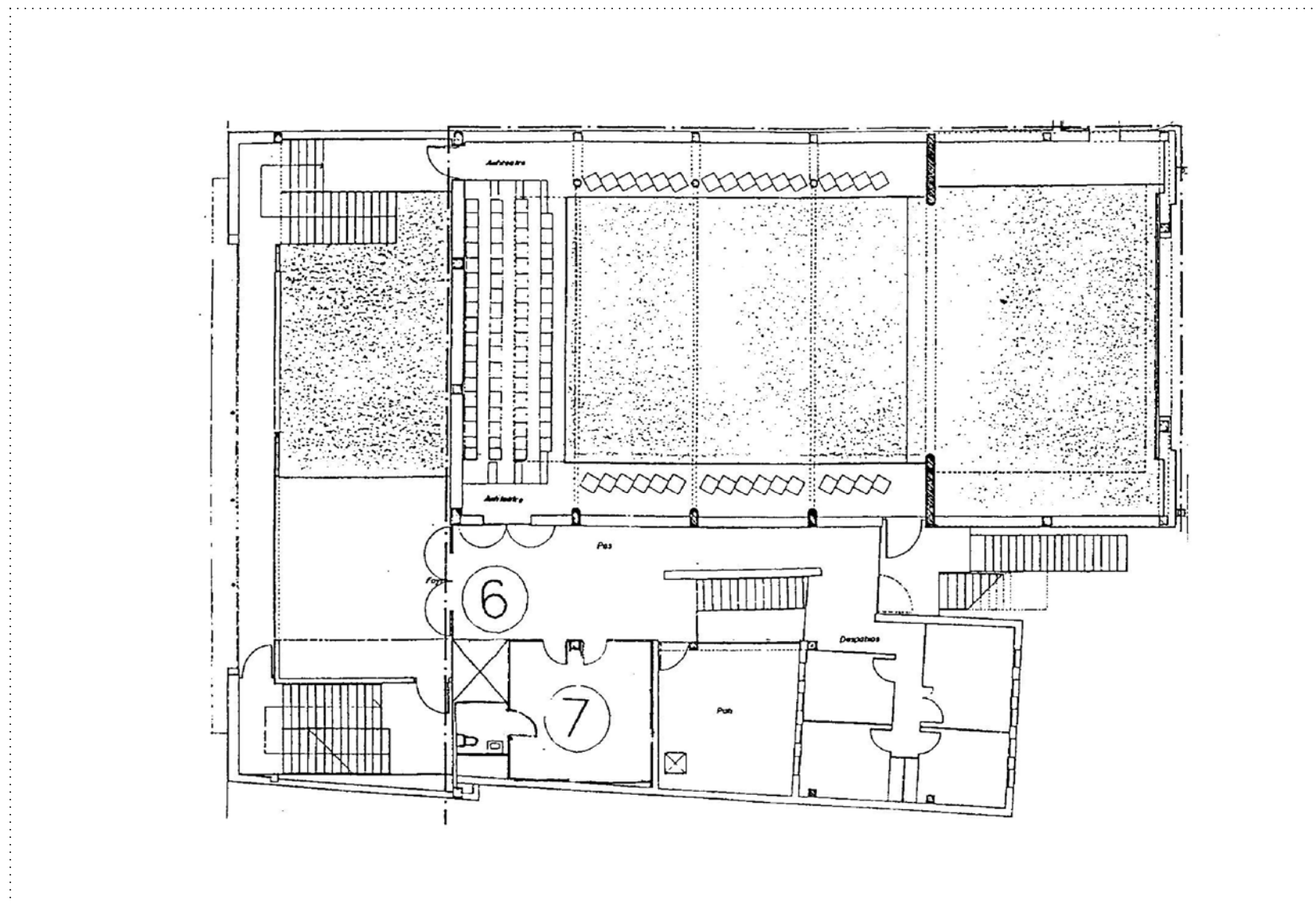




LLEGENDA

- ① ACCÉS
- ② CAMBRA HIGIÈNICA PÚBLIC ESPECTADOR MASCULÍ PLANTA BAIXA
- ③ CAMBRA HIGIÈNICA PÚBLIC ESPECTADOR FEMENÍ PLANTA BAIXA
- ④ BARANA DE PROTECCIÓ
- ⑤ PLAÇA D'ESPECTADOR ADAPTADA
- ⑥ COMUNICACIÓ VERTICAL
- ⑦ CAMBRA HIGIÈNICA PERSONAL DEL TEATRE PLANTA PRIMERA

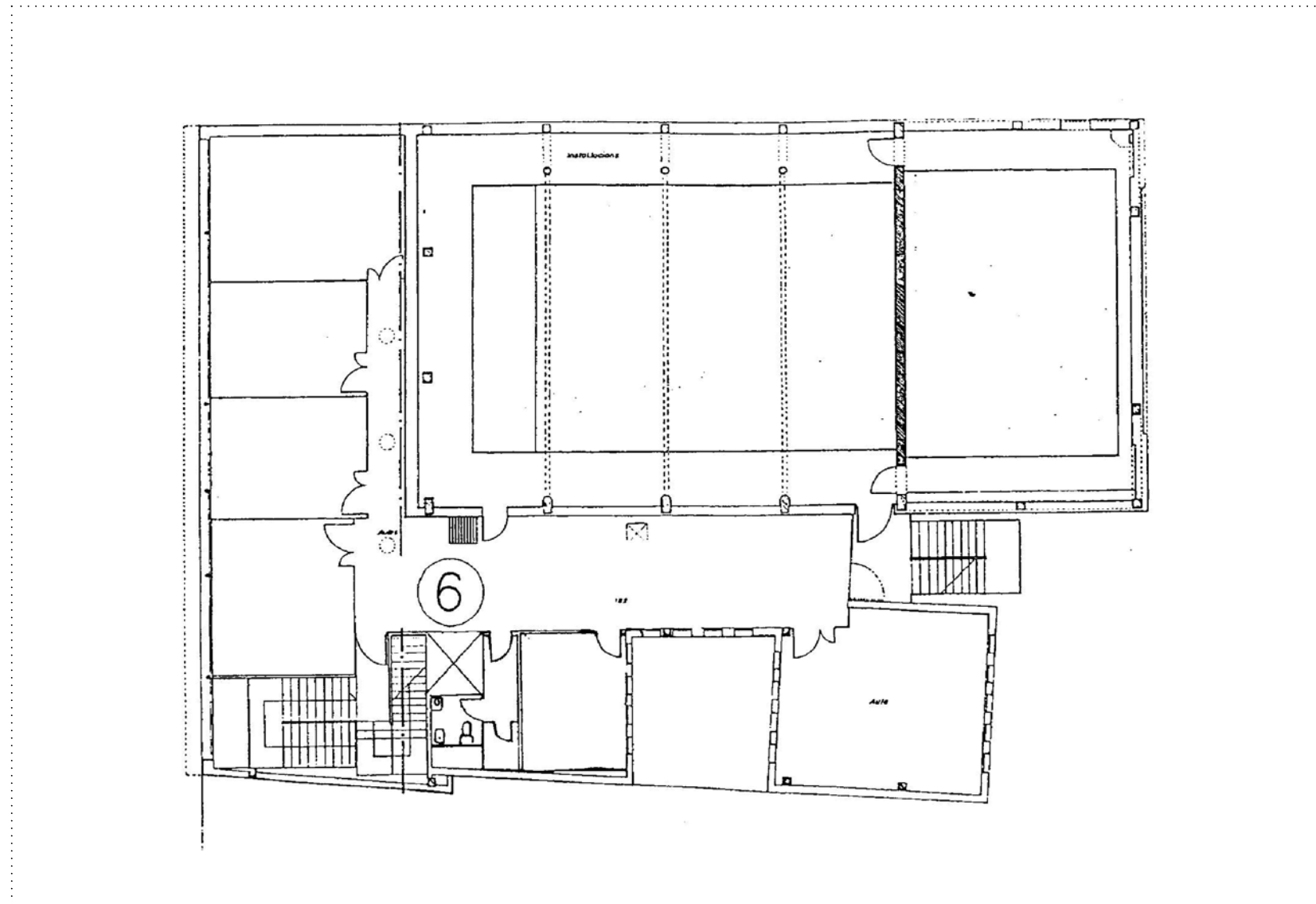
TEATRE CAN PANXUT	PLANTA BAIXA
ESTAT ACTUAL	E: 1/200



LLEGENDA

- ① ACCÉS
- ② CAMBRA HIGIÈNICA PÚBLIC ESPECTADOR MASCULÍ PLANTA BAIXA
- ③ CAMBRA HIGIÈNICA PÚBLIC ESPECTADOR FEMENÍ PLANTA BAIXA
- ④ BARANA DE PROTECCIÓ
- ⑤ PLAÇA D'ESPECTADOR ADAPTADA
- ⑥ COMUNICACIÓ VERTICAL
- ⑦ CAMBRA HIGIÈNICA PERSONAL DEL TEATRE PLANTA PRIMERA

TEATRE CAN PANXUT	PLANTA PRIMERA
ESTAT ACTUAL	E: 1/200



LLEGENDA

- ① ACCÉS
- ② CAMBRA HIGIÈNICA PÚBLIC ESPECTADOR MASCULÍ PLANTA BAIXA
- ③ CAMBRA HIGIÈNICA PÚBLIC ESPECTADOR FEMENÍ PLANTA BAIXA
- ④ BARANA DE PROTECCIÓ
- ⑤ PLAÇA D'ESPECTADOR ADAPTADA
- ⑥ COMUNICACIÓ VERTICAL
- ⑦ CAMBRA HIGIÈNICA PERSONAL DEL TEATRE PLANTA PRIMERA

TEATRE CAN PANXUT	PLANTA SEGONA
ESTAT ACTUAL	E: 1/200

TIPOLOGIA GUALS

**PLA D'ACCESSIBILITAT PER A LA SUPRESSIÓ DE BARRERES ARQUITECTÒNIQUES
EN L'ÀMBIT DE LA VIA PÚBLICA I L'EDIFICACIÓ AL MUNICIPI DE SALT**

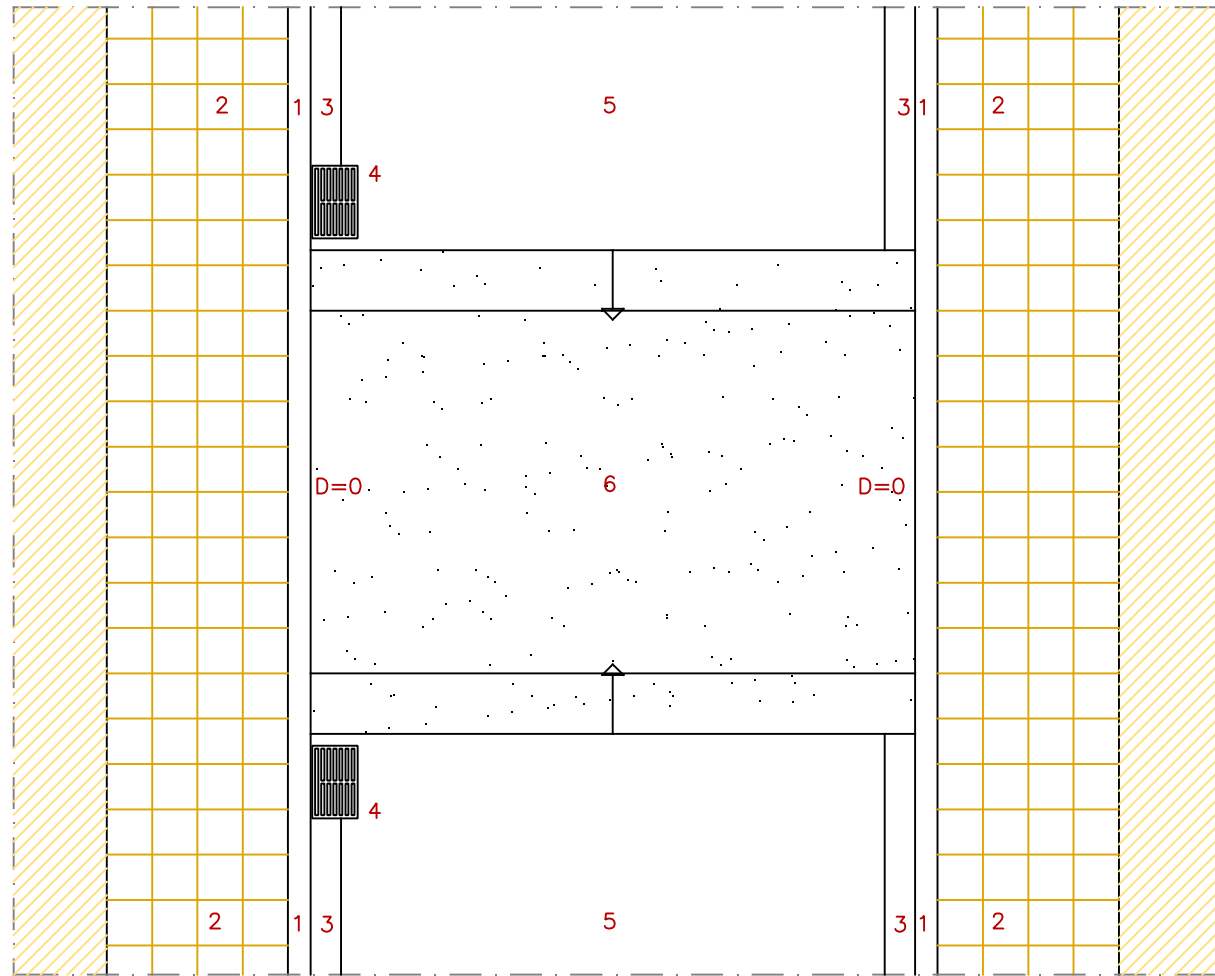
MARIA MERCÈ COROMINAS I NOGUERA – ARQUITECTA

Novembre de 2.002

GUAL P-F / TIPUS ALÇAT PROVISIONAL DE LA CALÇADA AMB FORMIGÓ

LLEGENDA

- 1 Vorada de formigó o pedra.
 - 2 Paviment existent.
 - 3 Rigola de formigó.
 - 4 Reixa d'embornal, la direcció de les franges serà paral·lela a la vorada.
 - 5 Calçada.
 - 6 Elevació de la calçada amb formigó.
- D= Desnivell de la vorera respecte la calçada

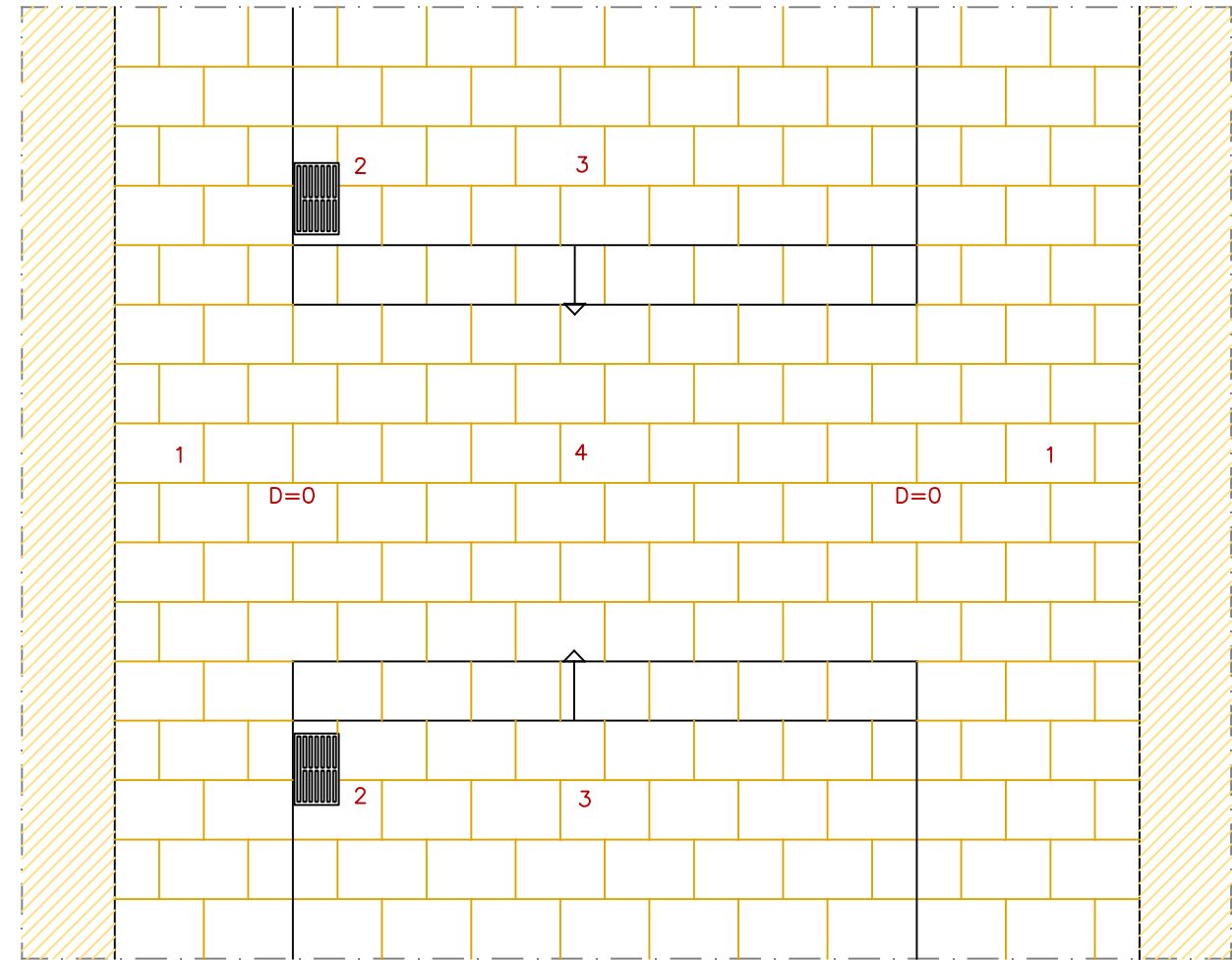


PLANTA
GUAL TIPUS ALÇAT DE LA CALÇADA
AMB FORMIGÓ.

GUAL P-P / TIPUS ALÇAT PROVISIONAL DE LA CALÇADA AMB PEDRA

LLEGENDA

- 1 Paviment de pedra.
 - 2 Reixa d'embornal, la direcció de les franges serà paral·lela a la vorada.
 - 3 Calçada empedrada.
 - 4 Elevació de la calçada amb pedra.
- D= Desnivell de la vorera respecte la calçada



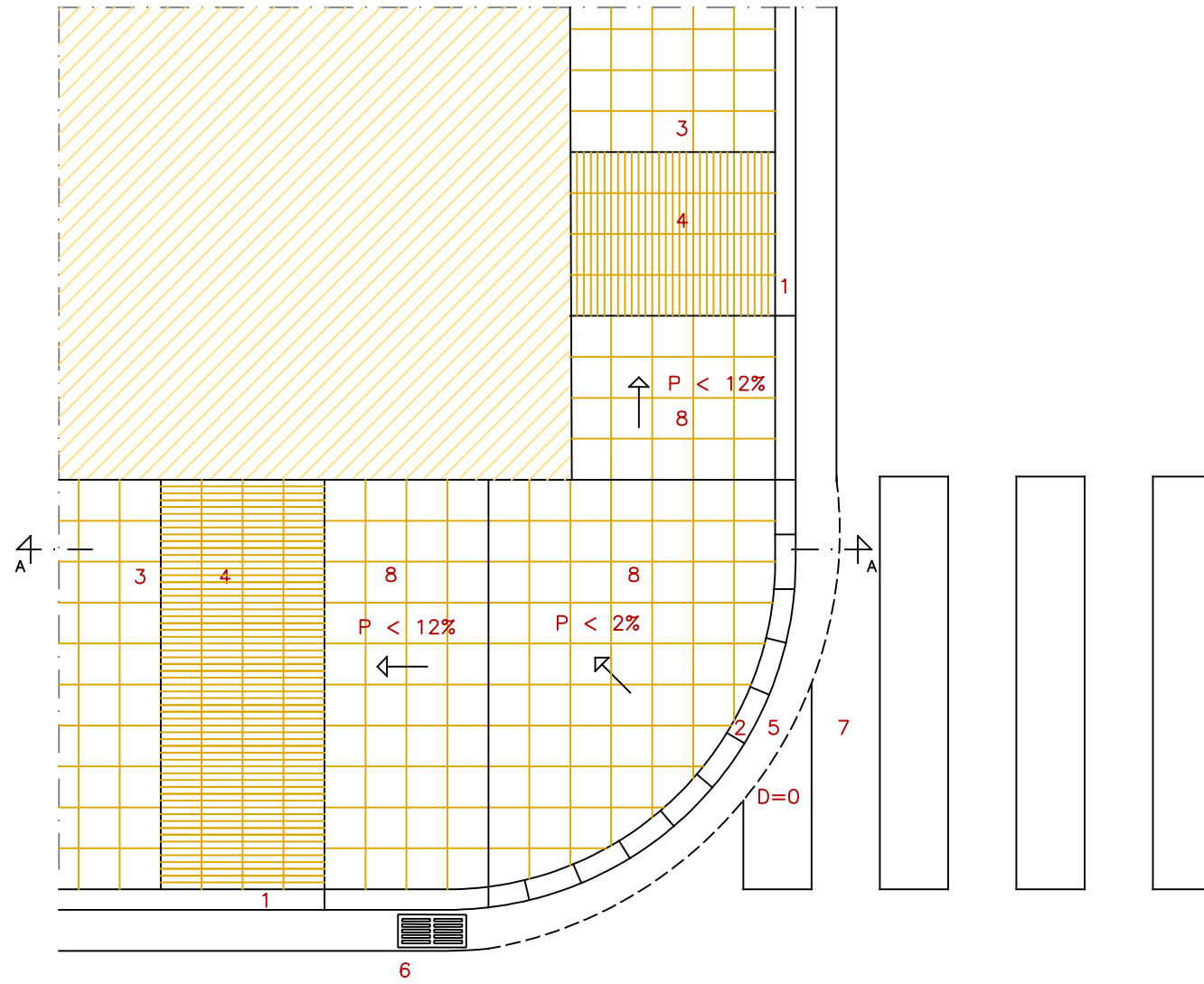
PLANTA
GUAL TIPUS ALÇAT DE LA CALÇADA
AMB PEDRA

GUAL RC-P / TIPUS REBAIX TOTAL CANTONADA VORERA AMB VORADA DE PEDRA
 GUAL RC-F / TIPUS REBAIX TOTAL CANTONADA VORERA AMB VORADA DE FORMIGÓ

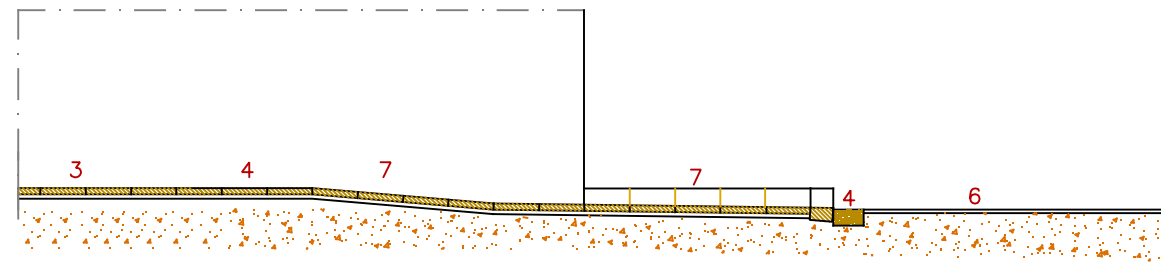
LLEGENDA

- 1 Vorada de formigó o de pedra.
- 2 Vorada corba de formigó o de pedra.
- 3 Paviment existent.
- 4 Franja de panot estriat de 1.0 m d'amplada. Col·locada perpendicular al pas de vianants
- 5 Rigola de formigo.
- 6 Reixa d'embornal, la direccio de les franges sera paral·lela a la vorada.
- 7 Calçada.
- 8 Formacio de la rampa del gual amb paviment igual a l'existent.

D= Desnivell de la vorera respecte la calçada
 P= Pendent del gual de vianants.



PLANTA



SECCIÓ A-A

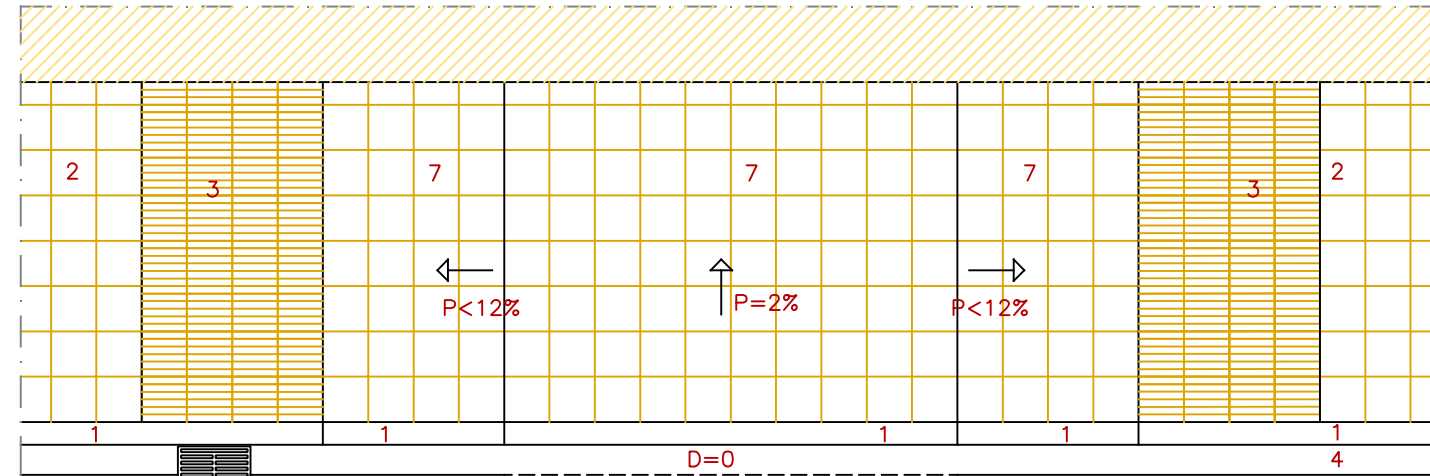
GUAL RT-P / TIPUS REBAIX TOTAL DE LA VORERA, AMB VORADA DE PEDRA.

GUAL RT-F / TIPUS REBAIX TOTAL DE LA VORERA, AMB VORADA DE FORMIGÓ.

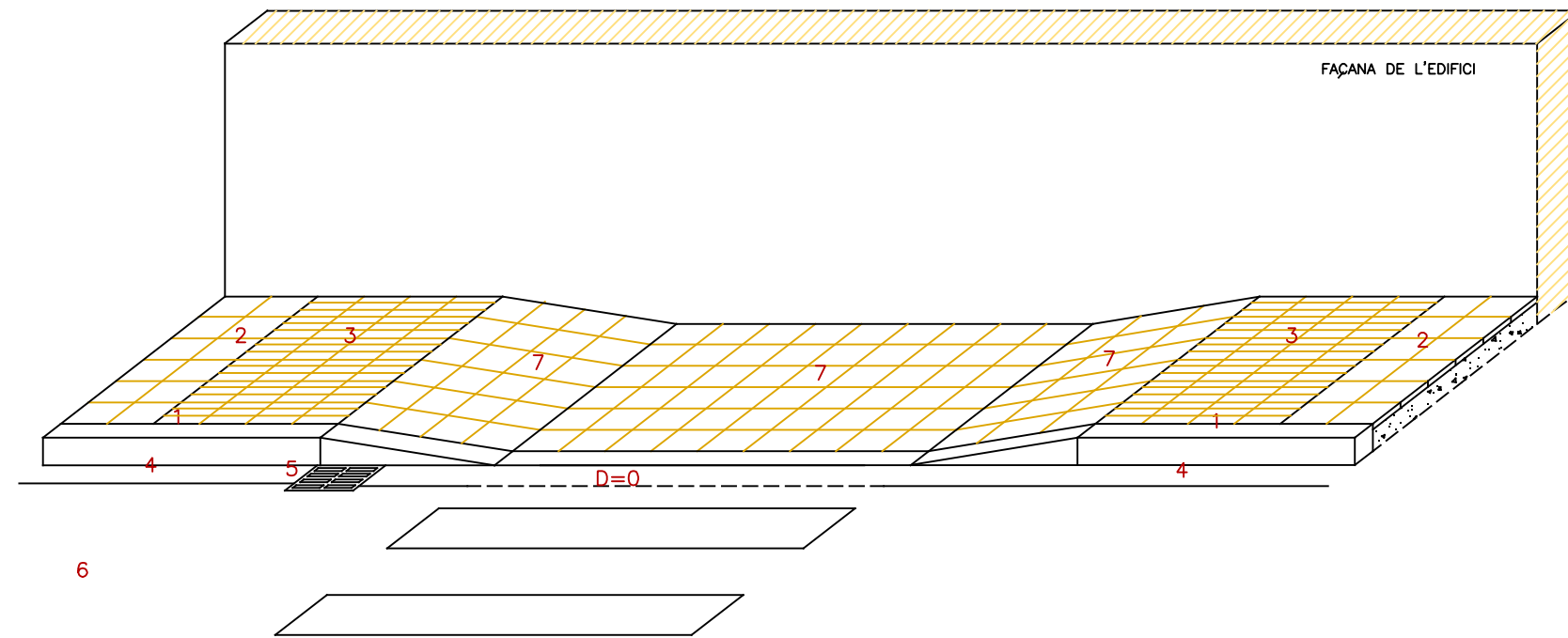
LLEGENDA

- 1 Vorada de formigó o de pedra.
- 2 Paviment existent.
- 3 Franja de panot estriat centrada al mig del gual. Amplada=100cm i Longitud = Fins a la façana de de l'edifici o 5,0 M. Col.locada perpendicular al pas de vianants
- 4 Rigola de formigó.
- 5 Reixa d'embornal, la direcció de les franges serà paral.lela a la vorada.
- 6 Calçada.
- 7 Formació de la rampa del gual amb paviment igual a l'existent.

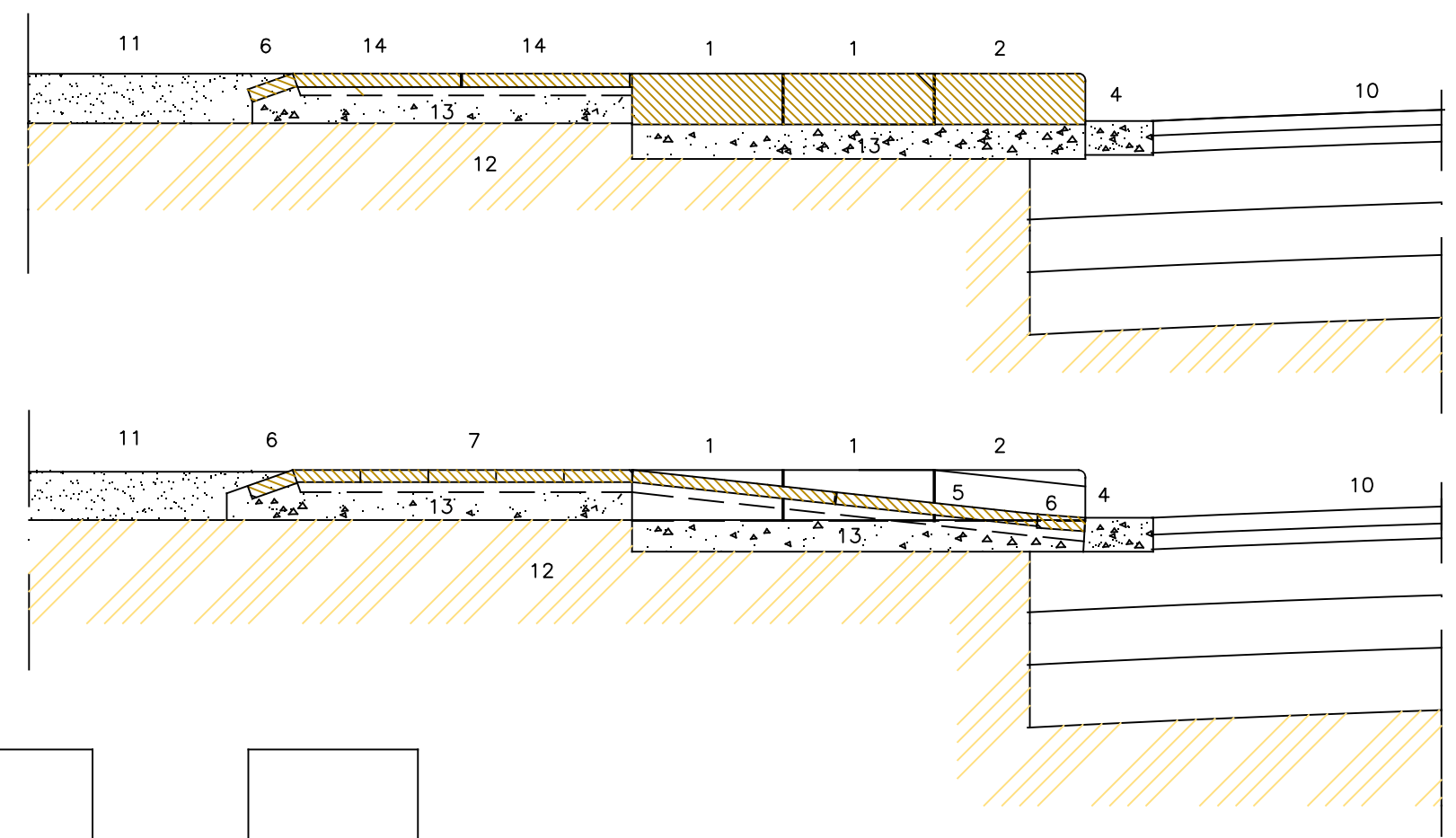
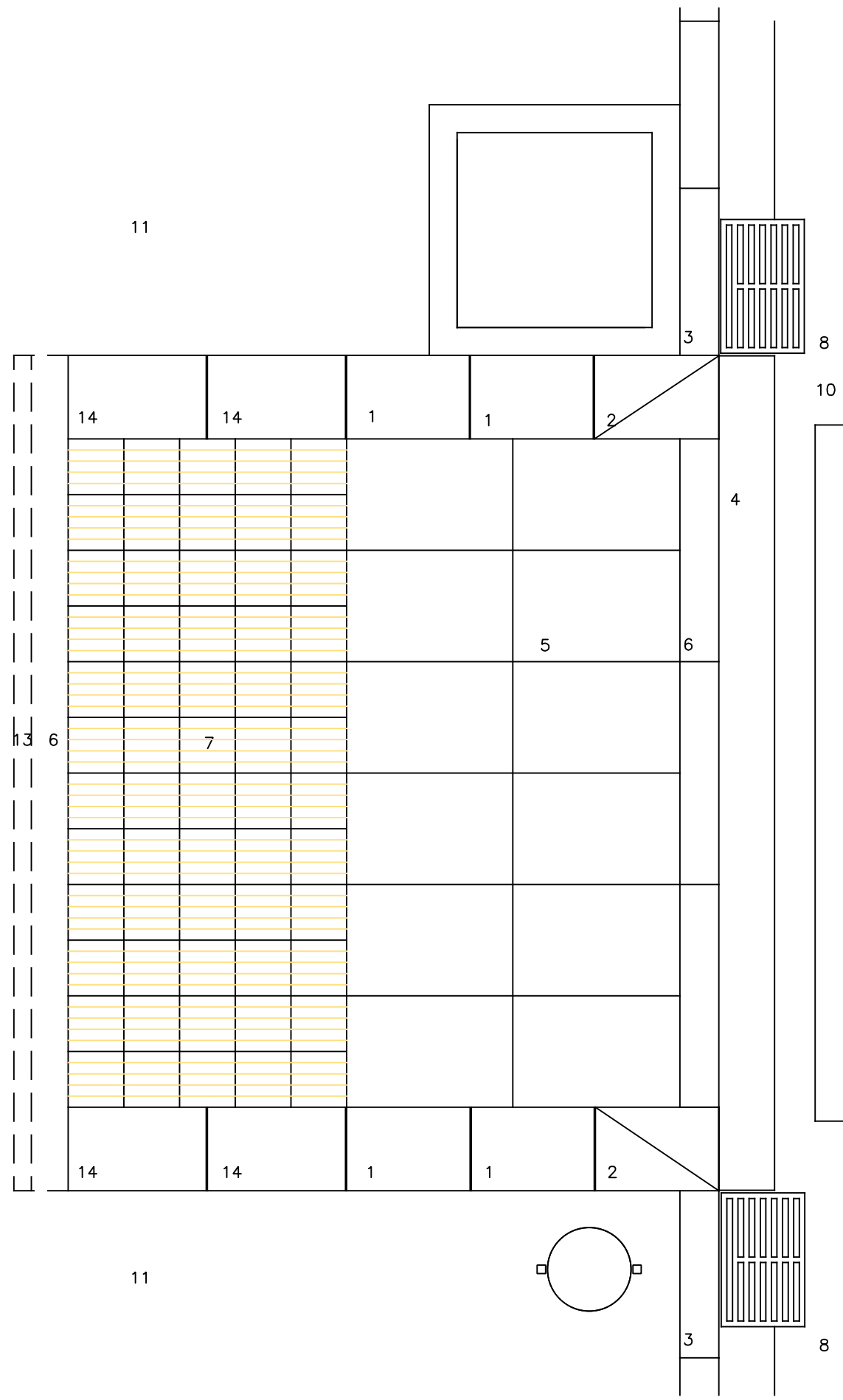
D= Desnivell de la vorera respecte la calçada
 P= Pendent del gual de vianants.



PLANTA



PERSPECTIVA



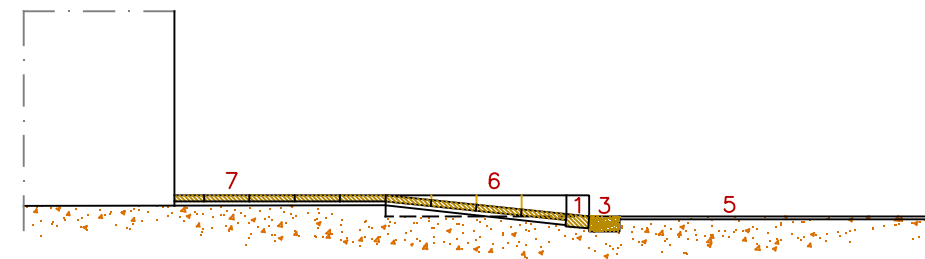
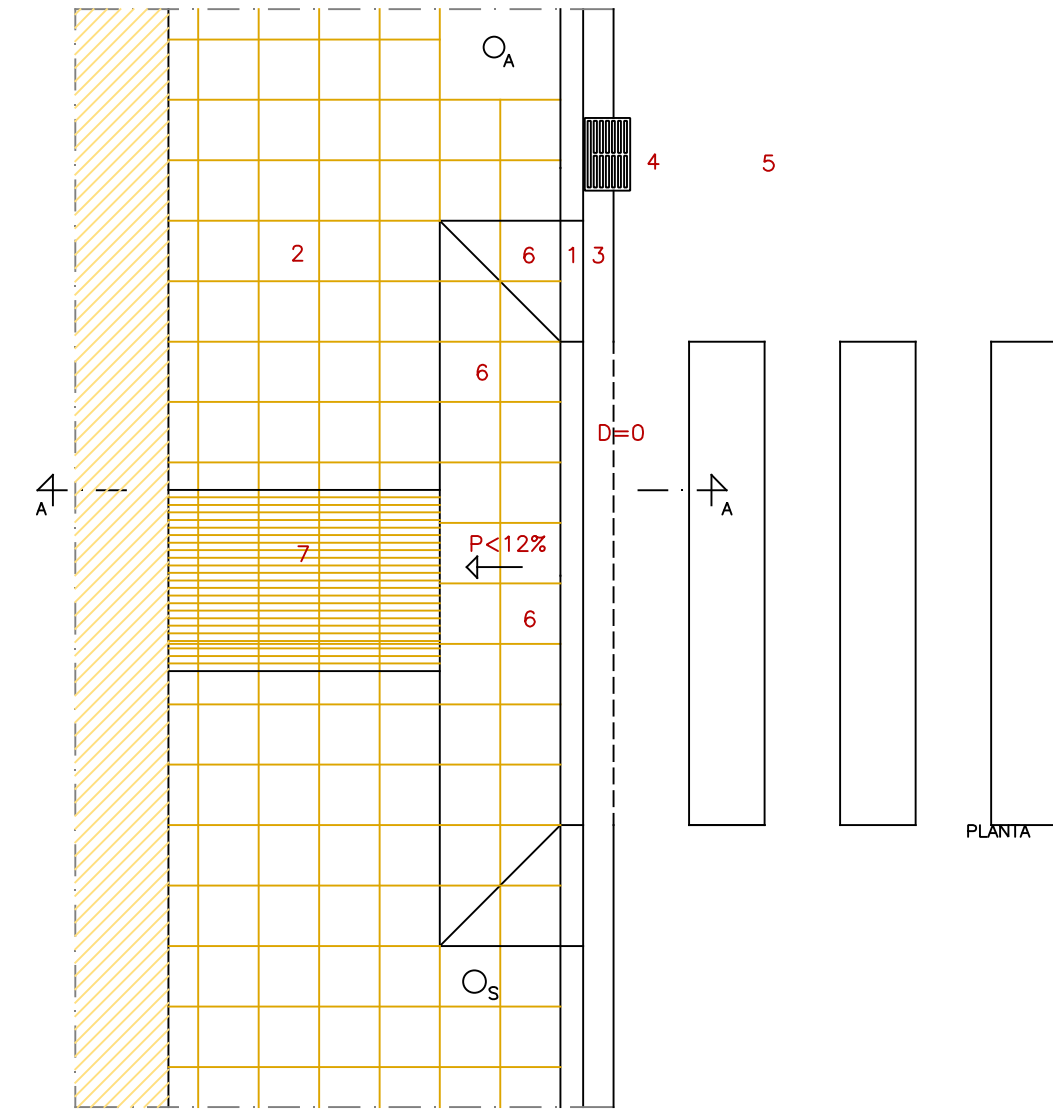
- 1 Peça de pedra natural de 44.5x28x15
Cares vistes abuxardades. col.locada sobre solera de formigó.
- 2 Peça de pedra natural de 44.5x28x15
Cares vistes abuxardades. La part superior rebaixada.
- 3 Vorada de pedra natural.
- 4 Rigola de formigó.
- 5 Panots de 60x40x3.5 cm amb acabat de pedra abuxardada col.locada sobre solera de formigó. Les peces que formen la rampa del gual, hauran d'entregar-se a nivell amb calçada i vorera.
- 6 Peça de pedra natural de 14x4 cm col.locada sobre solera de formigó formen el pendent.
- 7 Franja de panot estriat centrada amb el gual A=100cm L=de gual a façana, col.locada seguint el modulatge dels panots de l'entorn.
- 8 Reixa d'embornal, amb direcció de les franges paral.leles a la vorada.
- 9 Paviment existent.
- 10 Calçada.
- 11 Sauló
- 12 Terreny natural
- 13 Formigó
- 14 Peça de pedra natural de 50x30x4 1cara vista abuxardada. col.locada sobre solera de formigó.

GUAL GÜELL / TIPUS GÜELL AMB VORADA DE FORMIGÓ.

LLEGENDA

- 1 Vorada de formigó.
- 2 Paviment existent.
- 3 Rigola de formigó.
- 4 Reixa d'embornal, la direcció de les franges serà paral·lela a la vorada.
- 5 Calçada.
- 6 Formació de la rampa del gual amb paviment igual a l'existent.
- 7 Franja de panot estriat centrada al mig del gual. Amplada=100cm i Longitud = Fins a la façana de de l'edifici o 5.0 m. Col·locada perpendicular al pas de vianants.

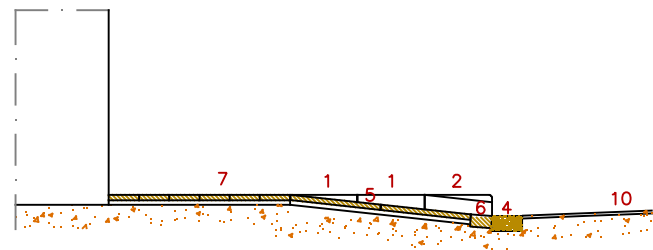
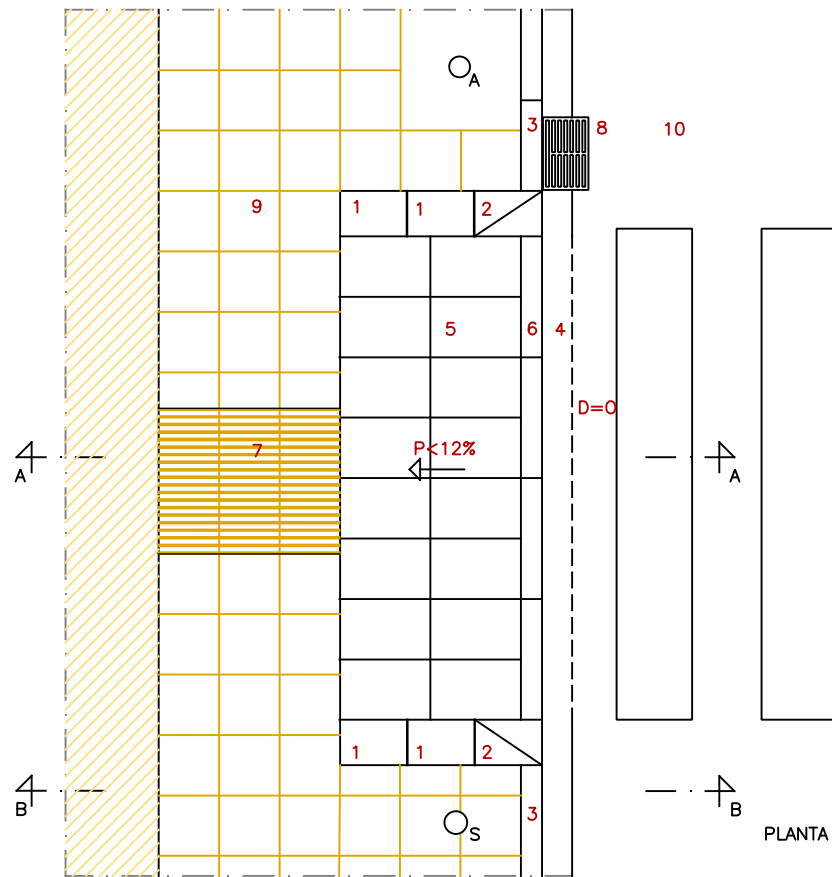
D= Desnivell de la vorera respecte la calçada
 P= Pendent del gual de vianants.
 A= Arbre.
 S= Semàfor.



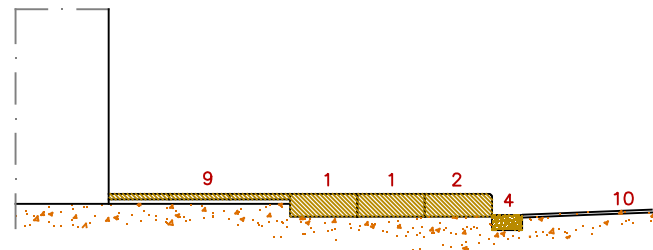
SECCIO A-A

LLEGENDA

- 1 Peça de pedra natural de 44.5x28x15 Dues cares vistes abuixardades. Col.locada sobre solera de formigó.
 - 2 Peça de pedra natural de 44.5x28x15 Tres cares vistes abuixardades. La part superior rebaixada. Col.locada sobre solera de formigó.
 - 3 Vorada de pedra natural.
 - 4 Rigola de formigó.
 - 5 Panots de 60x40x3.5 cm amb acabat de pedra abuixardada col.locada sobre solera de formigó. Les peces que formen la rampa del gual, hauran d'entregar-se enrasades amb la calçada i la vorera.
 - 6 Peça de pedra natural de 14x8 cm col.locada sobre solera de formigó formen el pendent.
 - 7 Franja de panot estriat centrada al mig del gual. Amplada=100cm i Longitud = Fins a la façana de de l'edifici o 5.0 m.. Col.locada perpendicular al pas de vianants
 - 8 Reixa d'embornal, la direcció de les franges serà paral.lela a la vorada.
 - 9 Paviment existent.
 - 10 Calçada.
- D= Desnivell de la vorera respecte la calçada
 P= Pendent del gual de vianants.
 A= Arbre.
 S= Semàfor.



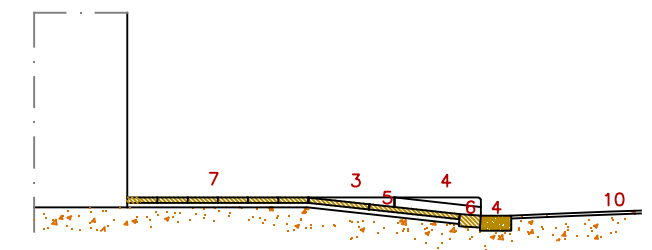
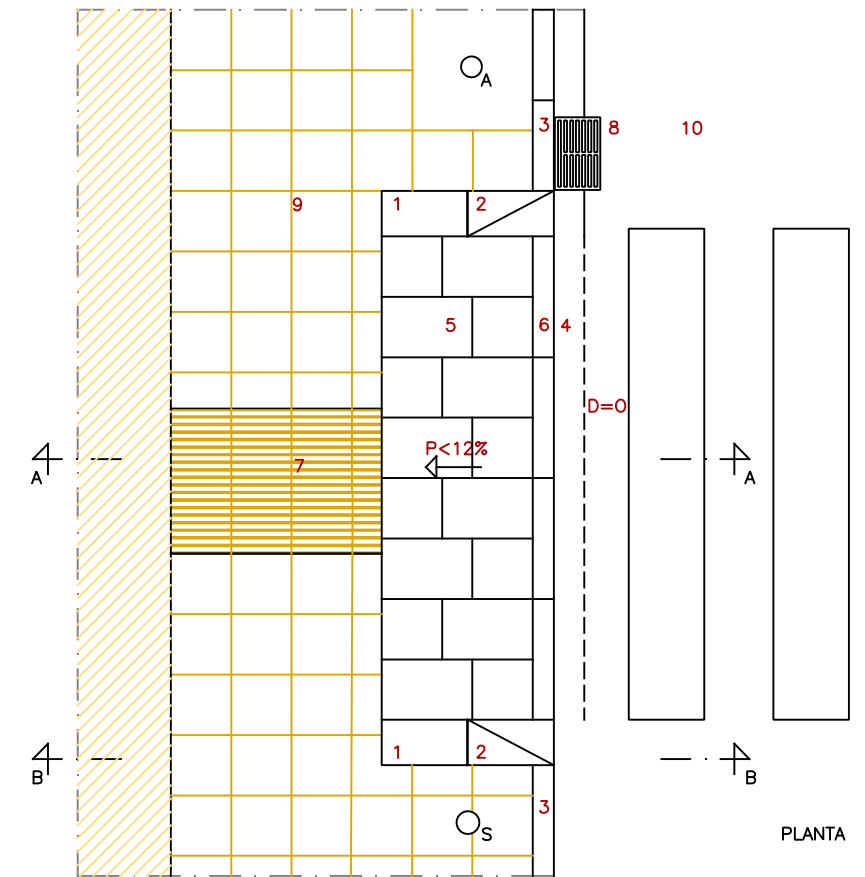
SECCIÓ A-A



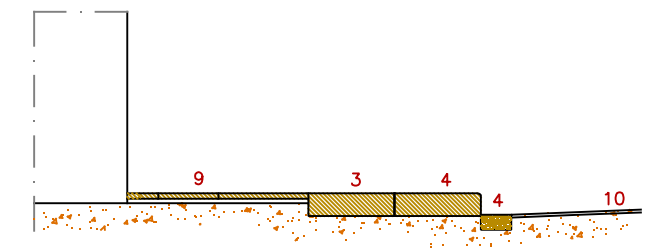
SECCIÓ B-B

LLEGENDA

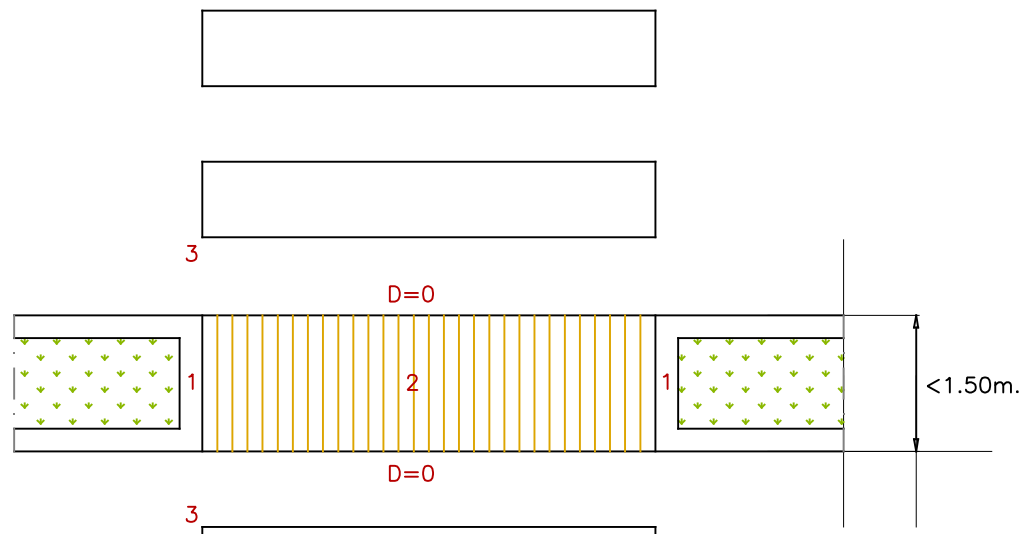
- 1 Peça de pedra natural de 57.5x28x15 Dues cares vistes abuixardades. Col.locada sobre solera de formigó.
 - 2 Peça de pedra natural de 57.5x28x15 Tres cares vistes abuixardades. La part superior rebaixada. Col.locada sobre solera de formigó.
 - 3 Vorada de pedra natural.
 - 4 Rigola de formigó.
 - 5 Panots de 60x40x3.5 cm i 40x40x3.5 cm. amb acabat de pedra abuixardada col.locada sobre solera de formigó. Les peces que formen la rampa del gual, hauran d'entregar-se enrasades amb la calçada i la vorera.
 - 6 Peça de pedra natural de 14x8 cm col.locada sobre solera de formigó formen el pendent.
 - 7 Franja de panot estriat centrada al mig del gual. Amplada=100cm i Longitud = Fins a la façana de de l'edifici o 5.0 m.. Col.locada perpendicular al pas de vianants
 - 8 Reixa d'embornal, la direcció de les franges serà paral.lela a la vorada.
 - 9 Paviment existent.
 - 10 Calçada.
- D= Desnivell de la vorera respecte la calçada
 P= Pendent del gual de vianants.
 A= Arbre.
 S= Semàfor.



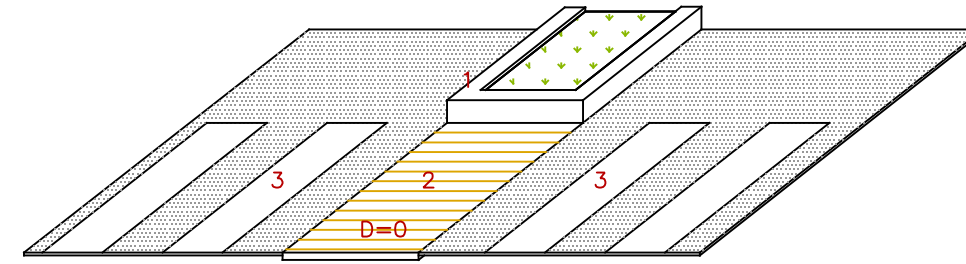
SECCIÓ A-A



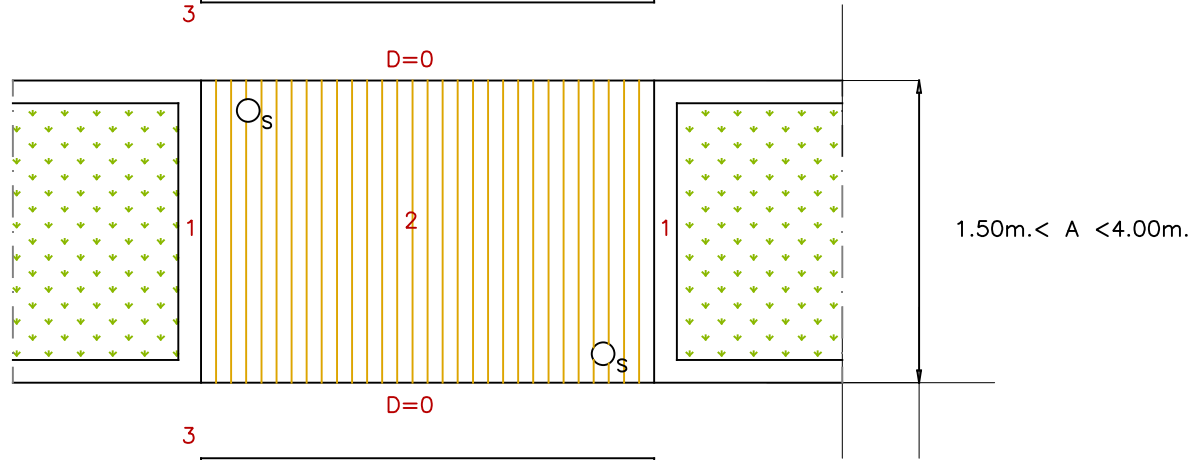
SECCIÓ B-B



PLANTA
PAS DE VIANANTS EN UN TEMPS.



PERSPECTIVA
PAS DE VIANANTS EN UN TEMPS.



PLANTA
PAS DE VIANANTS EN DOS TEMPS.

LLEGENDA

- 1 Vorada de formigó o pedra.
- 2 Paviment diferenciat respecte el de la calçada i d'amplada igual a la del pas de vianants.
- 3 Calçada.

D= Desnivell de la vorera respecte la calçada
S= Semàfor.

PRESSUPOST VIA PÚBLICA

**PLA D'ACCESSIBILITAT PER A LA SUPRESSIÓ DE BARRERES ARQUITECTÒNIQUES
EN L'ÀMBIT DE LA VIA PÚBLICA I L'EDIFICACIÓ AL MUNICIPI DE SALT**

MARIA MERCÈ COROMINAS I NOGUERA – ARQUITECTA

Novembre de 2.002

quantitat	Ut	FASE PRIMERA	E/ Ut	E
		Carrer Abat Oliva entre: C. Major - plaça Catalunya. Tram central		
		Hi ha un projecte de reurbanització previst per l'ajuntament pendent d'execució		0,00
		Carrer Anselm Clavé entre: c. Josep Maria de Segarra - plaça Catalunya. Vorera oest		
		Hi ha un projecte de reurbanització previst per l'ajuntament pendent d'execució		0,00
12,2	m2	Carrer Ausias March entre: c. Sant Dionís - c. Major. Vorera est		
		Reparació de paviment en entrada de vehicles per deixar una amplada lliure de pas de 90 cm amb un pendent màxim longitudinal del 12% amb un pendent transversal màxim del 2%	45,48	554,86
				554,86
2,0	ut	Carrer Diputació entre: c. Sant Dionís - c. Major. Tram central		
2,3	m2	Subministrament i col.locació de banc adaptat, d'alçada 45 cm amb reposabraços	475,43	950,86
		Formació de rampa de pedra adaptada del 12% de pendent màxim	197,32	443,97
				1.394,83
1,2	m2	Carrer Doctor Fleming entre: Plaça de la Vila - c. Major. Vorera est		
		Arreglar paviment en mal estat	45,48	54,58
				54,58
4,0	ut	Carrer Doctor Fleming entre: Plaça de la Vila - c. Major. Vorera oest		
2,0	ut	Pas que creua voreres est i oest		
1,0	m2	Construcció de gual de vianants	1.276,21	5.104,84
1,0	ut	Pintat de pas de vianants	49,68	99,36
1,0	m2	Arreglar paviment en mal estat	45,48	45,48
1,0	ut	Subministrament i col.locació de paperera adaptada	109,64	109,64
2,0	ut	Enrasar tapa de registre amb el paviment	51,25	102,50
				5.461,82
1,0	ut	Carrer Enric Granados c. Sant Dionís - c. Major. Vorera est		
1,0	ut	Col.locació de franja de senyalització per a invidents en gual existent	66,93	66,93
1,0	ut	Construcció de gual de vianants - No prioritari	0,00	0,00
				66,93
448,0	m2	Carrer Fidel Aguilar entre: c. Mollera - c. Llarg		
		Construcció d'itinerari mixt adaptat amb plataforma única	97,03	43.469,44
				43.469,44
1,0	ut	Carrer Francesc Macià entre: c. Major - pg. Països Catalans. Vorera oest		
		Adaptar cabina telefònica (a realitzar per la companyia)	0,00	0,00
		Hi ha un projecte de reurbanització previst per l'ajuntament pendent d'execució		0,00
				0,00

		Carrer Francesc Macià entre: c. Major - pg. Països Catalans. Vorera est Passos que creuen voreres est i oest		
		Hi ha un projecte de reurbanització previst per l'ajuntament pendent d'execució		0,00
		Carrer Jaume Vicenç Vives entre: c. Sant Dionís - c. Enric Granados. Vorera oest		
1,0	ut	Enrasar tapa de registre amb el paviment	51,25	51,25
1,0	m2	Arreglar paviment en mal estat	45,48	45,48
				96,73
		Carrer Jaume Vicenç Vives entre: c. Sant Dionís - c. Enric Granados. Vorera est Passos que creuen c. Vicenç Vives		
2,0	ut	Construcció de gual de vianants	1.276,21	2.552,42
2,0	ut	Construcció de gual de vianants - no prioritari	0,00	0,00
				2.552,42
		Carrer Josep Maria de Segarra entre: Plaça del Veïnat - Tv. Santa Eugènia. Vorera nord Pas que creua a la Trav. Santa Eugènia.		
		Hi ha un projecte de reurbanització previst per l'ajuntament pendent d'execució		0,00
		Carrer Josep Maria de Segarra entre: Plaça del Veïnat - Tv. Santa Eugènia. Vorera sud		
		Hi ha un projecte de reurbanització previst per l'ajuntament pendent d'execució		0,00
		Carrer Llarg entre: c. Sta. Afra - c. Verdaguer		
1.448,0	m2	Construcció d'itinerari mixt adaptat amb plataforma única	97,03	140.499,44
				140.499,44
		Carrer Lluís Millet entre: c. Major - c. Josep Maria de Segarra. Vorera oest		
		Hi ha un projecte de reurbanització previst per l'ajuntament pendent d'execució		0,00
		Carrer Lluís Millet entre: c. Major - c. Josep Maria de Segarra. Vorera est		
		Hi ha un projecte de reurbanització previst per l'ajuntament pendent d'execució		0,00
		Carrer Lluís Moreno entre: c. Isaac Albeniz - plaça de la Vila. Vorera sud		
4,0	ut	Construcció de gual de vianants	1.276,21	5.104,84
2,0	ut	Pintat de pas de vianants	49,68	99,36
8,9	m2	Reparació de paviment en entrada de vehicles per deixar una amplada lliure de pas de 90 cm amb un pendent màxim longitudinal del 12% amb un pendent transversal màxim del 2%	45,48	402,50
				5.606,70

		Carrer Major entre: c. Dr. Fleming - Tv. Santa Eugenia. Vorera nord Passos que creuen voreres nord i sud		
6,0	ut	Construcció de gual de vianants	1.276,21	7.657,26
1,0	ut	Pintat de pas de vianants	49,68	49,68
7,0	ut	Col.locació de franja de senyalització per a invidents en gual existent	66,93	468,51
3,0	m2	Arreglar paviment en mal estat	45,48	136,44
1,0	ut	Adaptar cabina telefònica (a realitzar per la companyia)	0,00	0,00
				8.311,89
		Carrer Major entre: c. Joaquim Ruyra - Tv. Santa Eugenia. Vorera sud		
1,0	ut	Construcció de gual de vianants	1.276,21	1.276,21
1,0	ut	Col.locació de franja de senyalització per a invidents en gual existent	66,93	66,93
1,0	ut	Construcció d'illeta de vianants - no prioritari	0,00	0,00
				1.343,14
		Carrer Manuel de Falla entre: c. Angel Guimerà - pg. Països Catalans. Vorera est		
4,0	ut	Construcció de gual de vianants	1.276,21	5.104,84
2,0	ut	Pintat de pas de vianants	49,68	99,36
				5.204,20
		Carrer Manuel de Falla entre: c. Sant Dionís - pg. Països Catalans. Vorera oest		
2,0	ut	Col.locació de franja de senyalització per a invidents en gual existent	66,93	133,86
6,7	m2	Reparació de paviment en entrada de vehicles per deixar una amplada lliure de pas de 90 cm amb un pendent màxim longitudinal del 12% amb un pendent transversal màxim del 2%	45,48	303,35
1,0	m2	Arreglar paviment en mal estat	45,48	45,48
				482,69
		Carrer Manuel de Falla entre: c. Sant Dionís - c. Major. Vorera est Pas que creua voreres est i oest		
4,0	ut	Construcció de gual de vianants	1.276,21	5.104,84
2,0	ut	Pintat de pas de vianants	49,68	99,36
				5.204,20
		Carrer Plaça de la Vila entre: c. Lluís Moreno - c. Doctor Fleming. Vorera sud Pas que creua plaça de la Vila voreres nord i sud		
4,0	ut	Construcció de gual de vianants	1.276,21	5.104,84
2,0	ut	Pintat de pas de vianants	49,68	99,36
				5.204,20
		Carrer Plaça del Veïnat entre: c. Abat Oliva - c. Plaça del Veïnat. Vorera nord		
		Hi ha un projecte de reurbanització previst per l'ajuntament pendent d'execució		0,00
		Carrer Plaça del Veïnat entre: c. Abat Oliva - c. Plaça del Veïnat. Vorera sud		
		Hi ha un projecte de reurbanització previst per l'ajuntament pendent d'execució		0,00
		Carrer Plaça del Veïnat entre:		

		c. Major - Plaça del Veïnat. Vorera oest		
		Hi ha un projecte de reurbanització previst per l'ajuntament pendent d'execució		0,00
		Carrer Plaça del Veïnat entre: c. Major - c. Josep Maria de SEgarra. Vorera est Pas que creua vorera sud		
		Hi ha un projecte de reurbanització previst per l'ajuntament pendent d'execució		0,00
		Carrer Pou entre: c. Llarg - c. Processó		
222,0	m2	Construcció d'itinerari mixt adaptat amb plataforma única	97,03	21.540,66 21.540,66
		Carrer Processó entre: plaça de la Vila - c. Pou		
131,0	m2	Construcció d'itinerari mixt adaptat amb plataforma única	97,03	12.710,93 12.710,93
		Carrer Santiago Ramon i Cajal entre: passatge Angel Guimerà - pg. Països Catalans. Vorera oest		
		Hi ha un projecte de reurbanització previst per l'ajuntament pendent d'execució		0,00
		Carrer Sant Antoni entre: camí accés Deveses - tv. Santa Eugènia. Vorera nord		
1,0	ut	Adaptar la cabina telefònica (a realitzar per la companyia) Hi ha un projecte de reurbanització previst per l'ajuntament pendent d'execució	0,00	0,00 0,00
		Carrer Sant Antoni entre: c. Vicenç Vives - c. Garbí. Vorera sud Pas que creua Tv. Santa Eugènia Pas que creua c. Teixidores Pas que creua c. Unió Pas que creua c. Garbí vorera est		
		Hi ha un projecte de reurbanització previst per l'ajuntament pendent d'execució		0,00
		Carrer Sant Dionís entre: c. Llarg - c. Ausias March.		
1.175,0	m2	Construcció d'itinerari mixt adaptat amb plataforma única - projecte en curs	0,00	0,00 0,00
		Carrer Sant Dionís entre: c. Ausias March - c. Vicenç Vives. Vorera sud Pas que creua camí de les Guixeres Pas que creua a l'escola privada Pas que creua c. Ausias March Pas que creua a la Coma Cros		
		Hi ha un projecte de reurbanització previst per l'ajuntament pendent d'execució		0,00

		Carrer Sant Dionís entre: Camí de les Guixeres - c. Vicenç Vives. Vorera nord Passos que creuen voreres nord i sud		
		Hi ha un projecte de reurbanització previst per l'ajuntament pendent d'execució		0,00
		Carrer Santa Afra entre: c. Del Rec - c. Llarg		
433,0	m2	Construcció d'itinerari mixt adaptat amb plataforma única	97,03	42.013,99
				42.013,99
		Carrer Verdaguer entre: c. Llarg - c. Major. Vorera oest		
1,0	m2	Arreglar paviment en mal estat	45,48	45,48
4,0	ut	Construcció de gual de vianants	1.276,21	5.104,84
2,0	ut	Pintat de pas de vianants	49,68	99,36
				5.249,68
		Carrer Verdaguer entre: c. Llarg - c. Major. Vorera est Passos que creuen c. Verdaguer voreres est i oest		
6,0	ut	Construcció de gual de vianants	1.276,21	7.657,26
3,0	ut	Pintat de pas de vianants	49,68	149,04
4,5	m2	Arreglar paviment en mal estat	45,48	204,66
2,0	ut	Subministrament i col.locació de paperera adaptada	109,64	219,28
				8.230,24
		Passeig Països Catalans entre: c. Pompeu Fabra - Tv. Santa Eugènia. Vorera nord Passos que creuen voreres nord i sud		
22,0	ut	Construcció de gual de vianants	1.276,21	28.076,62
3,0	ut	Pintat de pas de vianants	49,68	149,04
17,0	ut	Construcció de gual de vianants. No prioritari	0,00	0,00
6,0	ut	Construcció d'illeta de vianants. No prioritari	0,00	0,00
27,0	ut	Col.locació de franja de senyalització per a invidents en gual existent	66,93	1.807,11
1,0	ut	Elevat senyal de trànsit fins a una alçada no inferior a 2,10 m del paviment o traslladar senyal de trànsit per deixar una amplada lliure de pas de 0,90 m.	9,70	9,70
2,0	ut	Subministrament i col.locació de banc adaptat, d'alçada 45 cm amb reposabraços	475,43	950,86
3,0	ut	Enrasar tapa de registre amb el paviment	51,25	153,75
5,0	m2	Arreglar paviment en mal estat	45,48	227,40
1,0	ut	Traslladar contenidor d'escombraries per deixar amplada lliure de pas mínima de 90 cm	9,00	9,00
				31.383,48
		Passeig Països Catalans entre: Aparcament Camp de Futbol - Tv. Santa Eugènia. Vorera sud		
15,0	ut	Construcció de gual de vianants	1.276,21	19.143,15
3,0	ut	Col.locació de franja de senyalització per a invidents en gual existent	66,93	200,79
5,0	ut	Construcció de gual de vianants. No prioritari	0,00	0,00
1,0	ut	Subministrament i col.locació de banc adaptat, d'alçada 45 cm amb reposabraços	475,43	475,43
4,0	ut	Substitució de la piona existent per una d'adaptada, de 80 cm d'alçada	93,99	375,96
3,0	ut	Col.locació de franja de senyalització per a invidents en gual existent	66,93	200,79
1,0	ut	Adaptar cabina telefònica (a realitzar per la companyia)	0,00	0,00
				20.396,12
		Passatge Les Vetes entre: c. Enric Granados - c. Vicenç Vives. Tram central		
1,0	m2	Arreglar paviment en mal estat	45,48	45,48
				45,48

		Passatge Jaume Vives entre: c. Jaume Vives - c. Major. Tram central		
1,0	ut	Substitució de la pilona existent per una d'adaptada, de 80 cm d'alçària	93,99	93,99 93,99
		Plaça Ciutat D'Olot - Estació		
1,0	ut	Subministrament i col.locació de banc adaptat, d'alçada 45 cm amb reposabraços	475,43	475,43 475,43
		Plaça del Pi		
1,0	ut	Adaptar cabina telefònica (a realitzar per la companyia)	0,00	0,00 0,00
		Plaça de la Vila - zona llúdrigues		
1.303,0	m2	Construcció d'itinerari mixt adaptat amb plataforma única	97,03	126.430,09
1,0	ut	Subministrament i col.locació de paperera adaptada	109,64	109,64
1,0	ut	Adaptar cabina telefònica (a realitzar per la companyia)	0,00	0,00
				126.539,73
		Plaça Les Vetes		
1,0	m2	Formació de rampa de pedra adaptada del 12% de pendent màxim	197,32	197,32 197,32
		Plaça Lluís Companys - Ajuntament		
1,0	ut	Subministrament i col.locació de banc adaptat, d'alçada 45 cm amb reposabraços	475,43	475,43 475,43
		Plaça Lluís Companys - Sud		
1,0	ut	Subministrament i col.locació de banc adaptat, d'alçada 45 cm amb reposabraços	475,43	475,43
1,0	ut	Adaptar cabina telefònica (a realitzar per la companyia)	0,00	0,00
1,5	m2	Formació de rampa de pedra adaptada del 12% de pendent màxim	197,32	295,98
				771,41
		Plaça Sant Jaume		
1,0	ut	Subministrament i col.locació de banc adaptat, d'alçada 45 cm amb reposabraços	475,43	475,43 475,43
		Plaça del Veïnat		
1,0	ut	Adaptar la cabina telefònica (a realitzar per la companyia) Hi ha un projecte de reurbanització previst per l'ajuntament pendent d'execució	0,00	0,00 0,00
		Plaça Verdager		
1,0	ut	Construcció de gual de vianants	1.276,21	1.276,21
1,0	ut	Adaptar cabina telefònica (a realitzar per la companyia)	0,00	0,00
				1.276,21
		Plaça Verge Maria		
2,0	ut	Subministrament i col.locació de banc adaptat, d'alçada 45 cm amb reposabraços	475,43	950,86 950,86
		Zona verda Passeig Països Catalans. c. Rocacorba - davant camp de futbol. Vorera sud		
1,0	ut	Col.locació de franja de senyalització per a invidents en gual existent	66,93	66,93

6,0	ut	Construcció de gual de vianants	1.276,21	7.657,26
1,0	ut	Construcció de gual de vianants. No prioritari	0,00	0,00
1,0	ut	Subministrament i col.locació de banc adaptat, d'alçada 45 cm amb reposabraços	475,43	475,43
1,0	ut	Adaptar cabina telefònica (a realitzar per la companyia)	0,00	0,00
				8.199,62
		FASE PRIMERA		506.534,07

quantitat	Ut	FASE SEGONA	E/ Ut	E
260,0	m2	Carrer Curt entre: c. Llarg - c. Major	97,03	25.227,80 25.227,80
		Construcció d'itinerari mixt adaptat amb plataforma única		
		Carrer Doctor Ferran entre: c. Major - circumval.lació. Vorera oest		0,00
		Hi ha un projecte de reurbanització previst per l'ajuntament pendent d'execució		
		Carrer Doctor Ferran entre: c. Major - circumval.lació. Vorera est		0,00
		Hi ha un projecte de reurbanització previst per l'ajuntament pendent d'execució		
270,0	m2	Carrer Far entre: c. Sant Dionís - c. Major	97,03	26.198,10 26.198,10
		Construcció d'itinerari mixt adaptat amb plataforma única		
2,0 4,0	ut	Carrer Francesc Macià entre: pg. Països Catalans - circumval.lació. Vorera oest	1.276,21 66,93	2.552,42 267,72 2.820,14
		Construcció de gual de vianants Col.locació de franja de senyalització per a invidents en gual existent		
6,0 1,0 14,0 5,0 1,0	ut ut ut m2 ut	Carrer Francesc Macià entre: pg. Països Catalans - circumval.lació. Vorera est Passos que creuen voreres est i oest	1.276,21 49,68 66,93 45,48 51,25	7.657,26 49,68 937,02 227,40 51,25 8.922,61
		Construcció de gual de vianants		
		Pintat de pas de vianants		
		Col.locació de franja de senyalització per a invidents en gual existent		
		Arreglar paviment en mal estat		
9,0 3,0 40,0	ut ut m2	Carrer Guillerries entre: pg. Marquès de Camps - c. Doctor Ferran. Vorera nord	1.276,21 49,68 97,03	11.485,89 149,04 3.881,20 15.516,13
		Construcció de gual de vianants		
		Pintat de pas de vianants		
		Formació de vorera		
8,0 2,0 1,0 1,0	ut ut ut ut	Carrer Guillerries entre: pg. Marquès de Camps - c. Doctor Ferran. Vorera sud Pas que creua vorera nord i sud Pas que creua vorera oest i est	1.276,21 49,68 49,68 51,25	10.209,68 99,36 49,68 51,25 10.409,97
		Construcció de gual de vianants		
		Pintat de pas de vianants		
		Traslladar pas de vianants		
		Carrer Guillerries entre: c. Doctor Ferran - c. Santiago Ramon i Cajal. Tram central		

2,0	ut	Construcció de gual de vianants	1.276,21	2.552,42 2.552,42
		Carrer Jacint Benavente entre: c. Sant Dionís - c. Llarg. Vorera est		
1,0	m2	Arreglar paviment en mal estat	45,48	45,48
15,8	m2	Reparació de paviment en entrada de vehicles per deixar una amplada lliure de pas de 90 cm amb un pendent màxim longitudinal del 12% amb un pendent transversal màxim del 2%	45,48	718,58 764,06
		Carrer Llarg entre: c. Curt - c. Ramis		
441,0	m2	Construcció d'itinerari mixt adaptat amb plataforma única	97,03	42.790,23 42.790,23
		Carrer Llarg entre: c. Sant Dionís - plaça del Pi. Vorera nord Pas que creua c. Llarg. Voreres nord i sud		
2,0	ut	Construcció de gual de vianants	1.276,21	2.552,42 2.552,42
		Carrer Llarg entre: c. Sant Dionís - plaça del Pi. Vorera sud		
1,0	ut	Traslladar jardineria per deixar una amplada lliure de pas de 0.90 m	9	9,00 9,00
		Carrer Manel de Cervantes entre: c. Major - pg. Paisos Catalans. Vorera oest Pas que creua voreres est i oest		
2,0	ut	Construcció de gual de vianants	1.276,21	2.552,42
1,0	ut	Pintat de pas de vianants	49,68	49,68
3,3	m2	Reparació de paviment en entrada de vehicles per deixar una amplada lliure de pas de 90 cm amb un pendent màxim longitudinal del 12% amb un pendent transversal màxim del 2%	45,48	147,81 2.749,91
		Carrer Manel de Cervantes entre: c. Major - pg. Paisos Catalans. Vorera est		
3,0	m2	Arreglar paviment en mal estat	45,48	136,44
1,0	ut	Subministrament i col.locació de paperera adaptada	109,64	109,64
6,8	m2	Reparació de paviment en entrada de vehicles per deixar una amplada lliure de pas de 90 cm amb un pendent màxim longitudinal del 12% amb un pendent transversal màxim del 2%	45,48	306,99 553,07
		Carrer Passeig Josep Tarradellas entre: c. Guilleries - pg. Ramon Folch i Torres. Vorera oest		
2,0	ut	Construcció de gual de vianants	1.276,21	2.552,42 2.552,42
		Carrer Passeig Josep Tarradellas entre: c. Guilleries - pg. Ramon Folch i Torres. Vorera est		
2,0	ut	Construcció de gual de vianants	1.276,21	2.552,42 2.552,42
		Carrer Plaça Sant Cugat entre: Plaça Sant Cugat. Vorera sud		

1,0	m2	Formació de rampa de pedra adaptada del 12% de pendent màxim	197,32	197,32
1,0	ut	Construcció de gual de vianants	1.276,21	1.276,21
				1.473,53
		Carrer Plaça Sant Cugat oest entre: pg. Països Catalans - c. Roca i Delpech. Vorera oest		
1,0	ut	Construcció de gual de vianants	1.276,21	1.276,21
				1.276,21
		Carrer Plaça Sant Cugat est entre: pg. Països Catalans - c. Roca i Delpech. Vorera est		
1,0	ut	Construcció de gual de vianants	1.276,21	1.276,21
				1.276,21
		Carrer Plaça Sant Cugat oest entre: c. Roca i Delpech - c. Montseny. Vorera oest		
1,0	ut	Construcció de gual de vianants	1.276,21	1.276,21
1,0	ut	Construcció de gual de vianants (no prioritari)	0,00	0,00
1,0	ut	Enrasar tapa de registre amb el paviment	51,25	51,25
				1.327,46
		Carrer Plaça Sant Cugat oest entre: c. Roca i Delpech - c. Montseny. Vorera est		
1,0	ut	Construcció de gual de vianants	1.276,21	1.276,21
1,0	ut	Pintat de pas de vianants	49,68	49,68
1,0	ut	Col.locació de franja de senyalització per a invidents en gual existent	66,93	66,93
1,0	ut	Elevat senyal de trànsit fins a una alçada no inferior a 2,10 m del paviment o traslladar senyal de transit per deixar una amplada lliure de pas de 0,90 m.	9,70	9,70
				1.402,52
		Carrer Plaça Sant Cugat est entre: c. Roca i Delpech - c. Montseny. Vorera oest		
1,0	ut	Construcció de gual de vianants	1.276,21	1.276,21
1,0	m2	Arreglar paviment en mal estat	45,48	45,48
				1.321,69
		Carrer Plaça Sant Cugat est entre: c. Roca i Delpech - c. Montseny. Vorera est		
1,0	ut	Construcció de gual de vianants	1.276,21	1.276,21
1,0	ut	Pintat de pas de vianants	49,68	49,68
1,0	ut	Elevat senyal de trànsit fins a una alçada no inferior a 2,10 m del paviment o traslladar senyal de transit per deixar una amplada lliure de pas de 0,90 m.	9,70	9,70
				1.335,59
		Carrer Plaça Canigó entre: c. Montseny - c. Guillerries. Vorera oest		
1,0	ut	Elevat senyal de trànsit fins a una alçada no inferior a 2,10 m del paviment o traslladar senyal de transit per deixar una amplada lliure de pas de 0,90 m.	9,70	9,70
				9,70
		Carrer Plaça Canigó entre: c. Montseny - c. Guillerries. Vorera est		
1,0	m2	Arreglar paviment en mal estat	45,48	45,48
				45,48
		Carrer President Josep Irla entre: c. Angel Guimerà - c. Moreneta. Vorera oest Passos que creuen voreres est i oest		
10,0	ut	Construcció de gual de vianants	1.276,21	12.762,10

5,0	ut	Pintat de pas de vianants	49,68	248,40
60,3	m2	Reparació de paviment en entrada de vehicles per deixar una amplada lliure de pas de 90 cm amb un pendent màxim longitudinal del 12% amb un pendent transversal màxim del 2%	45,48	2.740,17
3,0	m2	Arreglar paviment en mal estat	45,48	136,44
				15.887,11
		Carrer President Josep Irla entre: c. Angel Guimerà - c. Moreneta. Vorera est		
2,0	ut	Construcció de gual de vianants	1.276,21	2.552,42
1,0	ut	Pintat de pas de vianants	49,68	49,68
1,0	m2	Formació de rampa de pedra adaptada del 12% de pendent màxim	197,32	197,32
3,0	ut	Enrasar tapa de registre amb el paviment	51,25	153,75
1,0	m2	Arreglar paviment en mal estat	45,48	45,48
19,8	m2	Reparació de paviment en entrada de vehicles per deixar una amplada lliure de pas de 90 cm amb un pendent màxim longitudinal del 12% amb un pendent transversal màxim del 2%	45,48	900,50
				3.899,15
		Carrer Processó entre: c. Pou - c. Curt.		
1.906,0	m2	Construcció d'itinerari mixt adaptat amb plataforma única	97,03	184.939,18
				184.939,18
		Carrer Prudenci Bertrana entre: c. Major - c. Angel Guimerà. Vorera oest Pas que creua voreres est i oest		
2,0	ut	Construcció de gual de vianants	1.276,21	2.552,42
1,0	ut	Pintat de pas de vianants	49,68	49,68
				2.602,10
		Carrer Ramis entre: c. Llarg - c. Major		
160,0	m2	Construcció d'itinerari mixt adaptat amb plataforma única	97,03	15.524,80
				15.524,80
		Passeig Marquès de Camps entre: c. Major - Pg. De les Guilleries. Vorera oest Passos que creuen voreres nord i sud		
4,0	ut	Construcció de gual de vianants	1.276,21	5.104,84
3,0	ut	Pintat de pas de vianants	49,68	149,04
2,0	ut	Construcció de gual de vianants - no prioritari	0,00	0,00
1,0	ut	Construcció d'illeta de vianants - no prioritari	0,00	0,00
1,0	ut	Col.locació de franja de senyalització per a invidents en gual existent	66,93	66,93
3,0	m2	Arreglar paviment en mal estat	45,48	136,44
2,0	ut	Traslladar contenidor d'escombraries per deixar amplada lliure de pas mínima de 90 cm	0,00	0,00
				5.457,25
		Passeig Marquès de Camps entre: c. Major - c. Santiago Rusiñol. Vorera est		
5,0	ut	Construcció de gual de vianants	1.276,21	6.381,05
2,0	ut	Pintat de pas de vianants	49,68	99,36
1,0	ut	Construcció de gual de vianants - no prioritari	0,00	0,00
		Passeig Folch i Torres entre: pg. Marquès de Camps - c. Santiago Ramon i Cajal. Vorera nord Pas que creuen al tram central		
17,0	ut	Construcció de gual de vianants	1.276,21	21.695,57
7,0	ut	Col.locació de franja de senyalització per a invidents en gual existent	66,93	468,51
1,0	ut	Pintat de pas de vianants	49,68	49,68

				22.213,76
		Passeig Folch i Torres entre: pg. Marquès de Camps - c. Santiago Ramon i Cajal. Vorera sud		
12,0	ut	Construcció de gual de vianants	1.276,21	15.314,52
7,0	ut	Col.locació de franja de senyalització per a invidents en gual existent	66,93	468,51
1,0	ut	Adaptar cabina telefònica (a realitzar per la companyia)	0,00	0,00
1,0	ut	Tallar branques de plantes per deixar una amplada lliure de pas de 0,90 m o una alçada lliure de pas de 2,10 m.	19,41	19,41
				15.802,44
		Passeig Josep Tarradellas		
10,0	ut	Construcció de gual de vianants	1.276,21	12.762,10
2,0	ut	Subministrament i col.locació de banc adaptat, d'alçada 45 cm amb reposabraços	475,43	950,86
				13.712,96
		Passeig Ramon Folch i Torres entre: c. Doctor Ferran - c. Francesc Macià. Tram central Passos que creuen voreres nord i sud		
8,0	ut	Col.locació de franja de senyalització per a invidents en gual existent	66,93	535,44
				535,44
		Plaça Sant Cugat		
1,0	m2	Formació de rampa de pedra adaptada del 12% de pendent màxim	197,32	197,32
2,0	ut	Construcció de gual de vianants	1.276,21	2.552,42
1,0	ut	Pintat de pas de vianants	49,68	49,68
				197,32
		Plaça Canigó		
2,0	ut	Construcció de gual de vianants	1.276,21	2.552,42
2,0	ut	Pintat de pas de vianants	49,68	99,36
2,0	ut	Enrasar tapa de registre amb el paviment	51,25	102,50
1,0	ut	Adaptar cabina telefònica (a realitzar per la companyia)	0,00	0,00
1,0	ut	Construcció de gual de vianants	1.276,21	1.276,21
48,0	ml	Subministrament i col.locació de barana de 90 cm d'alçada i vorada de protecció inferior a una alçada màxima de 15 cm.	102,85	4.936,80
1,0	ut	Pintat de pas de vianants	49,68	49,68
				9.016,97
		Rambla Maçana		
31,0	ut	Construcció de gual de vianants	1.276,21	39.562,51
2,0	ut	Pintat de pas de vianants	49,68	99,36
3,0	ut	Subministrament i col.locació de banc adaptat, d'alçada 45 cm amb reposabraços	475,43	1.426,29
				41.088,16
		Travessia Rigau entre: c. Sant Dionís - c. Llarg. Vorera oest		
3,5	m2	Arreglar paviment en mal estat	45,48	156,91
5,2	m2	Reparació de paviment en entrada de vehicles per deixar una amplada lliure de pas de 90 cm amb un pendent màxim longitudinal del 12% amb un pendent transversal màxim del 2%	45,48	236,50
1,0	ut	Enrasar tapa de registre amb el paviment	51,25	51,25
1,0	ut	Elevar senyal de trànsit fins a una alçada no inferior a 2,10 m del paviment o traslladar senyal de transit per deixar una amplada lliure de pas de 0,90 m.	9,70	9,70
				454,35
		Travessia Rigau entre: c. Sant Dionís - c. Llarg. Vorera est		
25,7	m2	Reparació de paviment en entrada de vehicles per deixar una amplada lliure de pas de 90 cm amb un pendent màxim longitudinal del 12% amb un pendent		

1,0	ut	transversal màxim del 2%	45,48	1.168,84
		Enrasar tapa de registre amb el paviment	51,25	51,25
				1.220,09
		FASE SEGONA		488.190,18

quantitat	Ut	FASE TERCERA	E/ Ut	E
		Carrer Abat Oliva entre: plaça Catalunya - pg. Països Catalans. Vorera oest		
2,0	ut	Construcció de gual de vianants	1.276,21	2.552,42
1,0	ut	Pintat de pas de vianants	49,68	49,68
1,0	ut	Traslladar mobiliari particular per deixar una amplada lliure de pas mínima de 0,90 m	0,00	0,00
				2.602,10
		Carrer Abat Oliva entre: c. Mossèn Sebastià Puig - pg. Països Catalans. Vorera est		
1,0	ut	Col.locació de franja de senyalització per a invidents en gual existent	66,93	66,93
5,7	m2	Reparació de paviment en entrada de vehicles per deixar una amplada lliure de pas de 90 cm amb un pendent màxim longitudinal del 12% amb un pendent transversal màxim del 2%	45,48	259,24
				326,17
		Carrer Angel Guimerà entre: c. Esteve Vila - c. Manel de Cervantes. Vorera nord		
6,0	ut	Construcció de gual de vianants	1.276,21	7.657,26
3,0	ut	Pintat de pas de vianants	49,68	149,04
1,0	ut	Subministrament i col.locació de paperera adaptada	109,64	109,64
8,5	m2	Reparació de paviment en entrada de vehicles per deixar una amplada lliure de pas de 90 cm amb un pendent màxim longitudinal del 12% amb un pendent transversal màxim del 2%	45,48	386,58
7,0	m2	Arreglar paviment en mal estat	45,48	318,36
				8.620,88
		Carrer Angel Guimerà entre: c. Esteve Vila - c. Manel de Cervantes. Vorera sud Passos que creuen voreres nord i sud		
12,0	ut	Construcció de gual de vianants	1.276,21	15.314,52
5,0	ut	Pintat de pas de vianants	49,68	248,40
14,0	m2	Arreglar paviment en mal estat	45,48	636,72
1,0	ut	Adaptar cabina telefònica (a realitzar per la companyia)	0,00	0,00
				16.199,64
		Carrer Anselm Clavé entre: c. Mossèn Sebastià Puig - pg. Països Catalans. Vorera oest Pas que creua voreres est i oest		
4,0	ut	Construcció de gual de vianants	1.276,21	5.104,84
1,0	ut	Pintat de pas de vianants	49,68	49,68
1,0	ut	Col.locació de franja de senyalització per a invidents en gual existent	66,93	66,93
4,0	m2	Arreglar paviment en mal estat	45,48	181,92
				5.403,37
		Carrer Anselm Clavé entre: c. Mossèn Sebastià Puig - pg. Països Catalans. Vorera est		
1,0	ut	Construcció de gual de vianants	1.276,21	1.276,21
11,5	m2	Arreglar paviment en mal estat	45,48	523,02
8,0	m2	Reparació de paviment en entrada de vehicles per deixar una amplada lliure de pas de 90 cm amb un pendent màxim longitudinal del 12% amb un pendent transversal màxim del 2%	45,48	361,57
				2.160,80
		Carrer Doctor Castany entre: c. Major - pg. Països Catalans. Vorera oest		
176	m2	Ampliació de vorera amb paviment de similars característiques a l'existent	180,30	31.732,80

				31.732,80
		Carrer Doctor Castany entre: c. Major - pg. Països Catalans. Vorera est Pas que creua voreres est i oest		
4,0	ut	Construcció de gual de vianants	1.276,21	5.104,84
2,0	ut	Pintat de pas de vianants	49,68	99,36
201,0	m2	Ampliació de vorera amb paviment de similars característiques a l'existent	180,30	36.240,30
1,0	ut	Enrasar tapa de registre amb el paviment	51,25	51,25
6,0	m2	Arreglar paviment en mal estat	45,48	272,88
2,5	m2	Reparació de paviment en entrada de vehicles per deixar una amplada lliure de pas de 90 cm amb un pendent màxim longitudinal del 12% amb un pendent transversal màxim del 2%	45,48	113,70
				41.882,33
		Carrer Esteve Vila entre: c. Major - pg. Països Catalans. Vorera oest		
1,0	ut	Enrasar tapa de registre amb el paviment	51,25	51,25
1,0	ut	Tallar branques de plantes per deixar una amplada lliure de pas de 0,90 m o una alçada lliure de pas de 2,10 m.	19,41	19,41
				70,66
		Carrer Esteve Vila entre: c. Major - pg. Països Catalans. Vorera est Passos que creuen voreres est i oest		
6,0	ut	Construcció de gual de vianants	1.276,21	7.657,26
3,0	m2	Arreglar paviment en mal estat	45,48	136,44
				7.793,70
		Carrer Filadores entre: Tv. Sant Antoni - c. Teixidores. Vorera sud Pas que creua vorera est		
2,0	ut	Construcció de gual de vianants	1.276,21	2.552,42
1,0	ut	Pintat de pas de vianants	49,68	49,68
2,0	m2	Arreglar paviment en mal estat	45,48	90,96
				2.693,06
		Carrer Garbí entre: c. St. Antoni - c. Major. Vorera est		
103,0	m2	Ampliació de vorera amb paviment de similars característiques a l'existent	180,30	18.570,90
27,6	m2	Reparació de paviment en entrada de vehicles per deixar una amplada lliure de pas de 90 cm amb un pendent màxim longitudinal del 12% amb un pendent transversal màxim del 2%	45,48	1.255,25
1,0	ut	Enrasar tapa de registre amb el paviment	51,25	51,25
				19.877,40
		Carrer Greco entre: c. Greco - pg. Països Catalans. Vorera nord Pas que creua a la plaça		
1,0	m2	Arreglar paviment en mal estat	45,48	45,48
2,0	ut	Construcció de gual de vianants	1.276,21	2.552,42
1,0	ut	Pintat de pas de vianants	49,68	49,68
				2.647,58
		Carrer Greco entre: c. Greco - pg. Països Catalans. Vorera est		
1,0	ut	Enrasar tapa de registre amb el paviment	51,25	51,25
				51,25
		Carrer Joan de la Cierva entre: c. St. Dionís - c. Major. Vorera oest		

2,0	ut	Construcció de gual de vianants	1.276,21	2.552,42
2,0	m2	Arreglar paviment en mal estat	45,48	90,96
8,0	ut	Subministrament i col.locació reixa per tapar l'escossell d'arbre	89,59	716,72
				3.360,10
Carrer Joan de la Cierva entre: c. Sant Dionís - c. Major. Vorera est Pas que creua voreres est i oest				
6,0	ut	Construcció de gual de vianants	1.276,21	7.657,26
1,0	ut	Subministrament i col.locació de paperera adaptada	109,64	109,64
8,0	ut	Subministrament i col.locació reixa per tapar l'escossell d'arbre	89,59	716,72
				8.483,62
Carrer Llarg entre: c. Verdaguer - c. Curt				
1.340,0	m2	Construcció d'itinerari mixt adaptat amb plataforma única	97,03	130.020,20
				130.020,20
Carrer Mossèn Sebastià Puig entre: pg. Països Catalans - Tv. Santa Eugènia. Vorera nord				
3,0	ut	Construcció de gual de vianants	1.276,21	3.828,63
1,0	ut	Pintat de pas de vianants	49,68	49,68
108,0	m2	Ampliació de vorera amb paviment de similars característiques a l'existent	89,01	9.613,08
15,0	m2	Reparació de paviment en entrada de vehicles per deixar una amplada lliure de pas de 90 cm amb un pendent màxim longitudinal del 12% amb un pendent transversal màxim del 2%	45,48	682,20
3,0	m2	Arreglar paviment en mal estat	45,48	136,44
				14.310,03
Carrer Mossèn Sebastià Puig entre: pg. Països Catalans - Tv. Santa Eugènia. Vorera sud				
100,0	m2	Ampliació de vorera amb paviment de similars característiques a l'existent	180,30	18.030,00
2,0	ut	Construcció de gual de vianants	1.276,21	2.552,42
1,0	ut	Pintat de pas de vianants	49,68	49,68
				18.030,00
Carrer Onze de Setembre entre: c. Major - c. Angel Guimerà. Vorera est				
6,5	m2	Reparació de paviment en entrada de vehicles per deixar una amplada lliure de pas de 90 cm amb un pendent màxim longitudinal del 12% amb un pendent transversal màxim del 2%	45,48	295,62
				295,62
Carrer Onze de Setembre entre: c. Major - c. Angel Guimerà. Vorera oest				
1,0	ut	Subministrament i col.locació de paperera adaptada	109,64	109,64
				109,64
Carrer Pacheco entre: c. Angel Guimerà - pg. Països Catalans. Vorera oest Pas que creua voreres est i oest				
4,0	ut	Construcció de gual de vianants	1.276,21	5.104,84
2,0	ut	Pintat de pas de vianants	49,68	99,36
14,6	m2	Reparació de paviment en entrada de vehicles per deixar una amplada lliure de pas de 90 cm amb un pendent màxim longitudinal del 12% amb un pendent transversal màxim del 2%	45,48	661,73
				5.865,93
Carrer Pacheco entre: c. Angel Guimerà - pg. Països Catalans. Vorera est				

5,0	m2	Reparació de paviment en entrada de vehicles per deixar una amplada lliure de pas de 90 cm amb un pendent màxim longitudinal del 12% amb un pendent transversal màxim del 2%	45,48	225,13
1,0	ut	Traslladar fanal per deixar amplada lliure de pas dem 0,80 m. mínim	234,93	234,93
				460,06
		Carrer Pau Casals entre: c. Manuel de Falla - c. Enric Granados. Vorera sud Pas que creua voreres est i oest		
4,0	ut	Construcció de gual de vianants	1.276,21	5.104,84
1,0	ut	Pintat de pas de vianants	49,68	49,68
3,0	m2	Arreglar paviment en mal estat	45,48	136,44
25,9	m2	Reparació de paviment en entrada de vehicles per deixar una amplada lliure de pas de 90 cm amb un pendent màxim longitudinal del 12% amb un pendent transversal màxim del 2%	45,48	1.175,66
				6.466,62
		Carrer Pere Coll i Guitó entre: c. Major - pg. Països Catalans. Vorera oest Pas que creua c. Pere Coll i Guitó voreres est i oest		
2,0	ut	Construcció de gual de vianants	1.276,21	2.552,42
1,0	ut	Pintat de pas de vianants	49,68	49,68
26,0	m2	Ampliació de vorera amb paviment de similars característiques a l'existent	89,01	2.314,26
6,0	m2	Arreglar paviment en mal estat	45,48	272,88
17,8	m2	Reparació de paviment en entrada de vehicles per deixar una amplada lliure de pas de 90 cm amb un pendent màxim longitudinal del 12% amb un pendent transversal màxim del 2%	45,48	807,27
				2.602,10
		Carrer Pere Coll i Guitó entre: c. Major - pg. Països Catalans. Vorera est		
7,7	m2	Arreglar paviment en mal estat	45,48	350,20
1,0	ut	Subministrament i col.locació de paperera adaptada	109,64	109,64
26,0	m2	Ampliació de vorera amb paviment de similars característiques a l'existent	89,01	2.314,26
35,3	m2	Reparació de paviment en entrada de vehicles per deixar una amplada lliure de pas de 90 cm amb un pendent màxim longitudinal del 12% amb un pendent transversal màxim del 2%	45,48	1.605,44
				4.379,54
		Carrer Pere Gallostra entre: c. Major - c. Angel Guimerà. Vorera oest		
1,0	m2	Arreglar paviment en mal estat	45,48	45,48
7,8	m2	Reparació de paviment en entrada de vehicles per deixar una amplada lliure de pas de 90 cm amb un pendent màxim longitudinal del 12% amb un pendent transversal màxim del 2%	45,48	352,47
				397,95
		Carrer Pere Gallostra entre: c. Major - c. Angel Guimerà. Vorera est		
5,4	m2	Arreglar paviment en mal estat	45,48	245,59
8,1	m2	Reparació de paviment en entrada de vehicles per deixar una amplada lliure de pas de 90 cm amb un pendent màxim longitudinal del 12% amb un pendent transversal màxim del 2%	45,48	368,39
				613,98
		Carrer Picasso entre: c. Angel Guimerà - pg. Països Catalans. Vorera est		
2,0	ut	Construcció de gual de vianants	1.276,21	2.552,42

1,0	ut	Pintat de pas de vianants	49,68	49,68
1,0	ut	Substitució de la pilona existent per una d'adaptada, de 80 cm d'alçària	93,99	93,99
79,0	m2	Arreglar paviment en mal estat	45,48	3.592,92
				6.289,01
		Carrer Picasso entre: c. Torras i Bages - pg. Països Catalans. Vorera oest		
1,2	m2	Formació de rampa de paviment similar a l'existent adaptada del 12% de pendent màxim	84,09	100,91
2,5	m2	Arreglar paviment en mal estat	45,48	113,70
				100,91
		Carrer Pius XII entre: c. Sant Dionís - c. Major. Vorera est		
2,0	ut	Enrasar tapa de registre amb el paviment	51,25	102,50
2,0	m2	Arreglar paviment en mal estat	45,48	90,96
				193,46
		Carrer Pius XII entre: c. Sant Dionís - c. Major. Vorera oest		
26,2	m2	Reparació de paviment en entrada de vehicles per deixar una amplada lliure de pas de 90 cm amb un pendent màxim longitudinal del 12% amb un pendent transversal màxim del 2%	45,48	1.191,58
1,0	ut	Enrasar tapa de registre amb el paviment	51,25	51,25
16,4	m2	Arreglar paviment en mal estat	45,48	745,87
				1.988,70
		Carrer Ramon i Cajal entre: c. Angel Guimerà - pg. Països Catalans. Vorera est		
7,8	m2	Reparació de paviment en entrada de vehicles per deixar una amplada lliure de pas de 90 cm amb un pendent màxim longitudinal del 12% amb un pendent transversal màxim del 2%	45,48	352,47
				352,47
		Carrer Sant Romà entre: c. Major - c. Mossèn Sebastià Puig. Vorera est Pas que creua voreres est i oest		
2,0	ut	Construcció de gual de vianants	1.276,21	2.552,42
1,0	ut	Pintat de pas de vianants	49,68	49,68
102,0	m2	Ampliació de vorera amb paviment de similars característiques a l'existent	180,30	18.390,60
1,0	m2	Arreglar paviment en mal estat	45,48	45,48
36,6	m2	Reparació de paviment en entrada de vehicles per deixar una amplada lliure de pas de 90 cm amb un pendent màxim longitudinal del 12% amb un pendent transversal màxim del 2%	45,48	1.664,57
				20.100,65
		Carrer Teixidores entre: c. Filadores - c. Sant Antoni vorera oest Pas que creua vorera nord		
2,0	ut	Construcció de gual de vianants	1.276,21	2.552,42
1,0	ut	Pintat de pas de vianants	49,68	49,68
				2.602,10
		Carrer Torres i Bages entre: pg. Marquès de Camps - c. Picasso. Tram central		
1,0	ut	Adaptar cabina telefònica (a realitzar per la companyia)	0,00	0,00
1,2	m2	Arreglar paviment en mal estat	45,48	54,58
				54,58
		Carrer Torres i Bages entre: c. Francesc Macià - c. Santiago Ramon i Cajal. Vorera sud		

		Pas que creua c. Santiago Ramon i Cajal.		
2,0	ut	Construcció de gual de vianants	1.276,21	2.552,42
1,0	ut	Enrasar tapa de registre amb el paviment	51,25	51,25
1,0	ut	Pintat de pas de vianants	49,68	49,68
				100,93
		Carrer Unió entre:		
		c. St. Antoni - c. Major. Tram central		
1.034,0	m2	Construcció d'itinerari mixt adaptat amb plataforma única	97,03	100.329,02
				100.329,02
		Galeries Bell mirar		
		c. Onze de Setembre - pg. Marquès de Camps		
2,6	m2	Formació de rampa de pedra adaptada del 12% de pendent màxim	197,32	513,03
				513,03
		Passatge Guifré el Pilós entre:		
		Plaça Guifré el Pilós - c. Angel Guimerà. Tram central		
0,5	m2	Formació de rampa de pedra adaptada del 12% de pendent màxim	197,32	98,66
				98,66
		Passatge Lluís Companys entre:		
		c. Manuel de Falla - c. Santiago Ramon i Cajal. Vorera sud		
		Pas que creua vorera est		
2,0	ut	Construcció de gual de vianants	1.276,21	2.552,42
1,0	ut	Pintat de pas de vianants	49,68	49,68
1,5	m2	Formació de rampa de pedra adaptada del 12% de pendent màxim	197,32	295,98
				2.898,08
		Passatge Sagrada Família entre:		
		c. Angel Guimerà - c. Torras i Bages. Vorera oest		
4,4	m2	Formació de rampa de pedra adaptada del 12% de pendent màxim	197,32	868,21
				868,21
		Passatge Teixidores entre:		
		c. Teixidores - Placeta Emili Bernat. Tram central		
3,0	m2	Formació de rampa de pedra adaptada del 12% de pendent màxim	197,32	591,96
				591,96
		Passatge Teixidores		
		c. Teixidores - placeta Pibernat. Tram central		
3,0	m2	Formació de rampa de pedra adaptada del 12% de pendent màxim	197,32	591,96
				591,96
		Plaça Antoni Gaudí		
8,0	ut	Substitució de la pilona existent per una d'adaptada, de 80 cm d'alçària	93,99	751,92
1,0	ut	Subministrament i col.locació de banc adaptat, d'alçada 45 cm amb reposabraços	475,43	475,43
				1.227,35
		Plaça Catalunya - Zona verda		
6,0	ut	Construcció de gual de vianants	1.276,21	7.657,26
1,0	m2	Arreglar paviment en mal estat	45,48	45,48
2,5	m2	Formació de rampa de pedra adaptada del 12% de pendent màxim	197,32	493,30
1,0	ut	Enrasar tapa de registre amb el paviment	51,25	51,25
20,0	ut	Girar el sentit d'aparcament dels vehicles de bateria a línia	21,00	420,00
2,0	ut	Traslladar contenidor d'escombraries per deixar una amplada lliure de pas mínima de 90 cm	9	18,00
				8.667,29

		Plaça Catalunya - Zona Mas Mota		
2,0	ut	Construcció de gual de vianants	1.276,21	2.552,42
1,0	m2	Formació de rampa de pedra adaptada del 12% de pendent màxim	197,32	197,32
1,0	ut	Subministrament i col.locació de banc adaptat, d'alçada 45 cm amb reposabraços	475,43	475,43
2,0	m2	Arreglar paviment en mal estat	45,48	90,96
				3.316,13
		Plaça Elisenda de Montcada		
2,4	m2	Formació de rampa de pedra adaptada del 12% de pendent màxim	197,32	473,57
				473,57
		Plaça de la Llibertat		
24,0	ml	Subministrament i col.locació de barana de 90 cm d'alçada i vorada de protecció inferior a una alçada màxima de 15 cm.	102,85	2.468,40
0,5	m2	Arreglar paviment en mal estat	45,48	22,74
				2.491,14
		Plaça del Mercat		
2,0	ut	Subministrament i col.locació de banc adaptat, d'alçada 45 cm amb reposabraços	475,43	950,86
				950,86
		Plaça onze de Setembre		
1,0	ut	Subministrament i col.locació de banc adaptat, d'alçada 45 cm amb reposabraços	475,43	475,43
1,0	ut	Substitució de la pilona existent per una d'adaptada, de 80 cm d'alçada	93,99	93,99
				93,99
		Plaça Pau Casals		
4,0	ut	Construcció de gual de vianants	1.276,21	5.104,84
2,0	ut	Pintat de pas de vianants	49,68	99,36
2,0	ut	Subministrament i col.locació de banc adaptat, d'alçada 45 cm amb reposabraços	475,43	950,86
				6.155,06
		Aparcament Agustí Cabruja		
3,0	ut	Repintar plaça d'aparcament adaptada per deixar espai d'apropament compartit de 1,50 m	98,68	296,04
				296,04
		Travessia Santa Eugènia entre: c. Filadores - pg. Països Catalans. Vorera oest Pas que creua vorera oest		
5,0	ut	Construcció de gual de vianants	1.276,21	6.381,05
2,0	ut	Pintat de pas de vianants	49,68	99,36
140,0	m2	Ampliació de vorera amb paviment de similars característiques a l'existent	89,01	12.461,40
1,0	ut	Enrasar tapa de registre amb el paviment	51,25	51,25
1,0	ut	Subministrament i col.locació de paperera adaptada	109,64	109,64
143,0	m2	Arreglar paviment en mal estat	45,48	6.503,64
				25.606,34
		FASE TERCERA		524.408,61

quantitat	Ut	FASE QUARTA	E/ Ut	E
		Carrer Bosch i Gimpera entre: c. Salvat Papasseit - c. Isaac Albeniz. Vorera sud Passos que creuen voreres est i oest		
4,0	ut	Construcció de gual de vianants	1.276,21	5.104,84
2,0	ut	Pintat de pas de vianants	49,68	99,36
4,2	m2	Reparació de paviment en entrada de vehicles per deixar una amplada lliure de pas de 90 cm amb un pendent màxim longitudinal del 12% amb un pendent transversal màxim del 2%	45,48	191,02
				5.395,22
		Carrer Doctor Castany entre: c. Pep Ventura - c. Moreneta. Vorera oest		
2,0	ut	Construcció de gual de vianants	1.276,21	2.552,42
1,0	ut	Pintat de pas de vianants	49,68	49,68
76,0	m2	Arreglar paviment en mal estat	45,48	3.456,48
				6.058,58
		Carrer Doctor Castany entre: pg. Països Catalans - c. Pep Ventura. Vorera est Pas que creua c. Pep Ventura vorera sud		
2,0	ut	Construcció de gual de vianants	1.276,21	2.552,42
1,0	ut	Pintat de pas de vianants	49,68	49,68
				2.602,10
		Carrer Doctor Ferran entre: pg. Països Catalans - Plaça Maçana. Vorera est		
1,0	ut	Construcció de gual de vianants	1.276,21	1.276,21
				1.276,21
		Carrer Doctor Ferran entre: c. Guillerries - carretera de circumval.lació. Vorera est		
3,0	ut	Col.locació de franja de senyalització per a invidents en gual existent	66,93	200,79
				200,79
		Carrer Doctor Ferran entre: pg. Països Catalans - carretera de circumval.lació. Vorera oest Pas que creua c. Doctor Ferran la carretera de circumval.lació		
5,0	ut	Construcció de gual de vianants	1.276,21	6.381,05
				6.381,05
		Carrer Escola del Pla entre: camp de futbol - pg. Marquès de Camps. Vorera nord		
2,0	ut	Construcció de gual de vianants. No prioritari	0,00	0,00
6,5	m2	Reparació de paviment en entrada de vehicles per deixar una amplada lliure de pas de 90 cm amb un pendent màxim longitudinal del 12% amb un pendent transversal màxim del 2%	45,48	295,62
				295,62
		Carrer Fortuny entre: c. Salvat Papasseit - c. Doctor Fleming. Vorera nord Pas que creua c. Salvat Papasseit, vorera oest		
4,0	ut	Construcció de gual de vianants	1.276,21	5.104,84
2,0	ut	Pintat de pas de vianants	49,68	99,36
1,0	ut	Elevar senyal de trànsit fins a una alçada no inferior a 2,10 m del paviment o traslladar senyal de transit per deixar una amplada lliure de pas de 0,90 m.	9,70	9,70
2,0	ut	Tallar branques de plantes per deixar una amplada lliure de pas de 0,90 m o una alçada lliure de pas de 2,10 m.	19,41	38,82

18,1	m2	Reparació de paviment en entrada de vehicles per deixar una amplada lliure de pas de 90 cm amb un pendent màxim longitudinal del 12% amb un pendent transversal màxim del 2%	45,48	823,19
8,4	m2	Arreglar paviment en mal estat	45,48	382,03
1,0	ut	Subministrament i col.locació de paperera adaptada	109,64	109,64
				6.567,58
		Carrer Fortuny entre: c. Salvat Papasseit - c. Doctor Fleming. Vorera sud		
2,0	ut	Construcció de gual de vianants	1.276,21	2.552,42
1,0	ut	Pintat de pas de vianants	49,68	49,68
				2.602,10
		Carrer Isaac Albeniz entre: c. Lluís Moreno - c. Major. Vorera est		
2,0	ut	Construcció de gual de vianants	1.276,21	2.552,42
1,0	ut	Pintat de pas de vianants	49,68	49,68
8,1	m2	Reparació de paviment en entrada de vehicles per deixar una amplada lliure de pas de 90 cm amb un pendent màxim longitudinal del 12% amb un pendent transversal màxim del 2%	45,48	368,39
1,0	ut	Enrasar tapa de registre amb el paviment	51,25	51,25
1,0	ut	Tallar branques de plantes per deixar una amplada lliure de pas de 0,90 m o una alçada lliure de pas de 2,10 m.	19,41	19,41
1,0	ut	Subministrament i col.locació de paperera adaptada	109,64	109,64
				3.150,79
		Carrer Isaac Albeniz entre: c. Lluís Moreno - c. Major. Vorera oest		
1,0	ut	Construcció de gual de vianants	1.276,21	1.276,21
1,0	ut	Pintat de pas de vianants	49,68	49,68
47,2	m2	Reparació de paviment en entrada de vehicles per deixar una amplada lliure de pas de 90 cm amb un pendent màxim longitudinal del 12% amb un pendent transversal màxim del 2%	45,48	2.146,66
2,0	m2	Arreglar paviment en mal estat	45,48	90,96
1,0	ut	Subministrament i col.locació de paperera adaptada	109,64	109,64
				3.673,15
		Carrer Josep Aguilera entre: c. Mollera - c. Llarg		
562,0	m2	Construcció d'itinerari mixt adaptat amb plataforma única	97,03	54.530,86
				54.530,86
		Carrer Joaquim Ravetllat entre: c. Major - c. Processó. Vorera oest		
95,0	m2	Ampliació de vorera amb paviment de similars característiques a l'existent	180,30	17.128,50
7,8	m2	Reparació de paviment en entrada de vehicles per deixar una amplada lliure de pas de 90 cm amb un pendent màxim longitudinal del 12% amb un pendent transversal màxim del 2%	45,48	354,74
1,0	ut	Tallar branques de plantes per deixar una amplada lliure de pas de 0,90 m o una alçada lliure de pas de 2,10 m.	19,41	19,41
				17.502,65
		Carrer Joaquim Ravetllat entre: c. Major - c. Processó. Vorera est		
90,0	m2	Ampliació de vorera amb paviment de similars característiques a l'existent	180,30	16.227,00
2,0	m2	Arreglar paviment en mal estat	45,48	90,96
16,0	m2	Reparació de paviment en entrada de vehicles per deixar una amplada lliure de pas de 90 cm amb un pendent màxim longitudinal del 12% amb un pendent transversal màxim del 2%	45,48	727,68
				17.045,64
		Carrer L'erol entre:		

		c. Sant Jaume - c. Verdaguer.		
200,0	m2	Construcció d'itinerari mixt adaptat amb plataforma única	97,03	19.406,00
				19.406,00
		Carrer Major entre: c. Salvat Papasseit - Dr. Flemingç. Vorera nord Pas que creua vorera oest		
3,0	ut	Construcció de gual de vianants	1.276,21	3.828,63
2,0	ut	Pintat de pas de vianants	49,68	99,36
252,0	m2	Formació de vorera	97,03	24.451,56
1,0	ut	Col.locació de franja de senyalització per a invidents en gual existent	66,93	66,93
				28.446,48
		Carrer Manuel de Cervantes entre: pg. Països Catalans - c. Moreneta. Vorera oest		
2,0	ut	Construcció de gual de vianants	1.276,21	2.552,42
1,0	ut	Pintat de pas de vianants	49,68	49,68
1,0	ut	Senyalització d'element sortint de façana amb element metàl.lic fix perimetral	185,92	185,92
1,0	ut	Tallar branques de plantes per deixar una amplada lliure de pas de 0,90 m o una alçada lliure de pas de 2,10 m.	19,41	19,41
5,7	m2	Reparació de paviment en entrada de vehicles per deixar una amplada lliure de pas de 90 cm amb un pendent màxim longitudinal del 12% amb un pendent transversal màxim del 2%	45,48	259,24
				2.807,43
		Carrer Manuel de Cervantes entre: pg. Països Catalans - c. Moreneta. Vorera est		
2,0	ut	Construcció de gual de vianants	1.276,21	2.552,42
1,0	ut	Pintat de pas de vianants	49,68	49,68
5,9	m2	Reparació de paviment en entrada de vehicles per deixar una amplada lliure de pas de 90 cm amb un pendent màxim longitudinal del 12% amb un pendent transversal màxim del 2%	45,48	267,42
				2.602,10
		Carrer Mollera entre: c. Del rec - c. Llarg		
478,0	m2	Construcció d'itinerari mixt adaptat amb plataforma única	97,03	46.380,34
				46.380,34
		Carrer Montseny entre: pg. Marquès de Camps - c. Doctor Ferran. Vorera sud		
4,0	ut	Construcció de gual de vianants	1.276,21	5.104,84
1,0	ut	Pintat de pas de vianants	49,68	49,68
15,0	m2	Reparació de paviment en entrada de vehicles per deixar una amplada lliure de pas de 90 cm amb un pendent màxim longitudinal del 12% amb un pendent transversal màxim del 2%	45,48	682,20
40,0	m2	Formació de vorera	97,03	3.881,20
20,0	m2	Arreglar paviment en mal estat	45,48	909,60
				10.627,52
		Carrer Montserrat Roig entre: c. Doctor Castany - c. Maria Aurelia Capmany. Tram central		
1,0	ut	Subministrament i col.locació de banc adaptat, d'alçada 45 cm amb reposabraços	475,43	475,43
				475,43
		Carrer Moreneta entre: c. President Josep Irla - c. Doctor Castany. Vorera nord		
2,0	ut	Construcció de gual de vianants	1.276,21	2.552,42
1,0	ut	Pintat de pas de vianants	49,68	49,68
16,7	m2	Reparació de paviment en entrada de vehicles per deixar una amplada lliure de		

		pas de 90 cm amb un pendent màxim longitudinal del 12% amb un pendent transversal màxim del 2%		45,48	759,52
1,0	ut	Subministrament i col.locació de paperera adaptada		109,64	109,64
4,0	m2	Arreglar paviment en mal estat		45,48	181,92
					3.653,18
		Carrer Moreneta entre: c. Francesc Macià - c. Santiago Ramon i Cajal. Vorera nord			
2,0	ut	Col.locació de franja de senyalització per a invidents en gual existent		66,93	133,86
					133,86
		Carrer Pep Ventura entre: c. Francesc Macià - Tv. Santa Eugènia. Vorera nord			
13,0	ut	Construcció de gual de vianants		1.276,21	16.590,73
5,0	ut	Pintat de pas de vianants		49,68	248,40
1,0	ut	Col.locació de franja de senyalització per a invidents en gual existent		66,93	66,93
1,0	ut	Tallar branques de plantes per deixar una amplada lliure de pas de 0,90 m o una alçada lliure de pas de 2,10 m.		19,41	19,41
3,9	m2	Reparació de paviment en entrada de vehicles per deixar una amplada lliure de pas de 90 cm amb un pendent màxim longitudinal del 12% amb un pendent transversal màxim del 2%		45,48	177,37
2,0	ut	Enrasar tapa de registre amb el paviment		51,25	102,50
6,0	m2	Arreglar paviment en mal estat		45,48	272,88
					17.478,22
		Carrer Pep Ventura entre: c. Francesc Macià - Maria Aurelia Capmany. Vorera sud			
4,0	ut	Construcció de gual de vianants		1.276,21	5.104,84
2,0	ut	Pintat de pas de vianants		49,68	99,36
2,0	ut	Col.locació de franja de senyalització per a invidents en gual existent		66,93	133,86
3,9	m2	Reparació de paviment en entrada de vehicles per deixar una amplada lliure de pas de 90 cm amb un pendent màxim longitudinal del 12% amb un pendent transversal màxim del 2%		45,48	177,37
2,0	ut	Enrasar tapa de registre amb el paviment		51,25	102,50
1,0	m2	Arreglar paviment en mal estat		45,48	45,48
					5.663,41
		Carrer Prat de la Riba entre: c. Rafel Masó - c. Santiago Ramon i Cajal. Vorera nord			
6,0	ut	Construcció de gual de vianants		1.276,21	7.657,26
					7.657,26
		Carrer Prat de la Riba entre: c. Rafel Masó - c. Santiago Ramon i Cajal. Vorera sud			
8,0	ut	Construcció de gual de vianants		1.276,21	10.209,68
					10.209,68
		Carrer Rafel Masó entre: pg. Països Catalans - carretera de circumval.lació. Vorera est			
3,0	ut	Construcció de gual de vianants		1.276,21	3.828,63
8,8	m2	Reparació de paviment en entrada de vehicles per deixar una amplada lliure de pas de 90 cm amb un pendent màxim longitudinal del 12% amb un pendent transversal màxim del 2%		45,48	400,22
10,5	m2	Suprimir pendent transversal		51,95	545,48
					4.774,33
		Carrer Rafel Masó entre: pg. Països Catalans - carretera de circumval.lació. Vorera oest Pas que creua voreres est i oest			
5,0	ut	Construcció de gual de vianants		1.276,21	6.381,05
1,0	ut	Pintat de pas de vianants		49,68	49,68

19,8	m2	Reparació de paviment en entrada de vehicles per deixar una amplada lliure de pas de 90 cm amb un pendent màxim longitudinal del 12% amb un pendent transversal màxim del 2%	45,48	898,23
2,0	ut	Enrasar tapa de registre amb el paviment	51,25	102,50
10,0	ut	Girar el sentit d'aparcament dels vehicles de bateria a línia	21,00	210,00
				7.641,46
		Carrer Roca i Delpech entre: pg. Marquès de Camps - c. Francesc Macià. Vorera nord		
5,0	ut	Construcció de gual de vianants	1.276,21	6.381,05
3,0	ut	Pintat de pas de vianants	49,68	149,04
3,0	ut	Enrasar tapa de registre amb el paviment	51,25	153,75
2,0	m2	Arreglar paviment en mal estat	45,48	90,96
9,7	m2	Reparació de paviment en entrada de vehicles per deixar una amplada lliure de pas de 90 cm amb un pendent màxim longitudinal del 12% amb un pendent transversal màxim del 2%	45,48	438,88
				7.213,68
		Carrer Roca i Delpech entre: pg. Marquès de Camps - c. Francesc Macià. Vorera sud		
4,0	ut	Construcció de gual de vianants. No prioritari	0,00	0,00
1,0	ut	Col.locació de franja de senyalització per a invidents en gual existent	66,93	66,93
1,0	m2	Arreglar paviment en mal estat	45,48	45,48
2,0	m2	Asfaltar amb mescla bituminosa. Inclou reg d'adherència	60,66	121,32
2,0	ut	Enrasar tapa de registre amb el paviment	51,25	102,50
				336,23
		Carrer Salvat Papasseït entre: c. Lluís Moreno - c. Bosch i Gimpera vorera est		
4,0	ut	Construcció de gual de vianants	1.276,21	5.104,84
2,0	ut	Pintat de pas de vianants	49,68	99,36
1,0	m2	Arreglar paviment en mal estat	45,48	45,48
5,8	m2	Reparació de paviment en entrada de vehicles per deixar una amplada lliure de pas de 90 cm amb un pendent màxim longitudinal del 12% amb un pendent transversal màxim del 2%	45,48	263,78
				5.513,46
		Carrer Salvat Papasseït entre: c. Lluís Moreno - c. Bosch i Gimpera. vorera oest		
1,0	ut	Construcció de gual de vianants	1.276,21	1.276,21
1,0	ut	Pintat de pas de vianants	49,68	49,68
180,0	m2	Formació de vorera de similars característiques a l'existent	97,03	17.465,40
				18.791,29
		Carrer Santiago Ramon i Cajal entre: pg. Països Catalans - carretera de circumval.lació. Vorera oest		
2,0	ut	Construcció de gual de vianants	1.276,21	2.552,42
6,0	ut	Col.locació de franja de senyalització per a invidents en gual existent	66,93	401,58
				2.552,42
		Carrer Santiago Ramon i Cajal entre: pg. Països Catalans - carrer Moreneta. Vorera est		
2,0	ut	Construcció de gual de vianants	1.276,21	2.552,42
14,2	m2	Arreglar paviment en mal estat	45,48	645,82
				3.198,24
		Carrer Sant Jaume entre: Plaça Sant Jaume - c. Processó.		
215,0	m2	Construcció d'itinerari mixt adaptat amb plataforma única	97,03	20.861,45
				20.861,45

400,0	m2	Carrer Sant Joan entre: c. Del Rec - c. Llarg	97,03	38.812,00	
		Construcció d'itinerari mixt adaptat amb plataforma única			38.812,00
525,0	m2	Carrer Tramuntana entre: Ronda Sèquia Monar - c. Llarg.	97,03	50.940,75	
		Construcció d'itinerari mixt adaptat amb plataforma única			50.940,75
1,0	ut	Carrer Xavier Montsalvatge entre: pg. Països Catalans - c. Guillerries. Vorera oest	1.276,21	1.276,21	
		Construcció de gual de vianants			45,48
		Arreglar paviment en mal estat			109,64
1,0	m2	Subministrament i col.locació de paperera adaptada		109,64	
				1.431,33	
1,0	ut	Carrer Xavier Montsalvatge entre: pg. Països Catalans - c. Guillerries. Vorera est	1.276,21	1.276,21	
		Construcció de gual de vianants			109,64
		Subministrament i col.locació de paperera adaptada			
1,0	ut			1.385,85	
5,0	ut	Carretera de circumval.lació entre: c. Doctor Ferran - c. Santiago Ramon i Cajal. Vorera nord	66,93	334,65	
		Col.locació de franja de senyalització per a invidents en gual existent			334,65
167,0	m2	Passatge carrer Llarg Darrera el col.legi les Dominiques	97,03	16.204,01	
		Construcció d'itinerari mixt adaptat amb plataforma única			16.204,01
2,0	ut	Passeig Països Catalans - davant centre comercial entre: pg. Països Catalans - c. Escola Pla. Vorera oest	1.276,21	2.552,42	
		Construcció de gual de vianants			2.552,42
1,0	ut	Plaça Escola del Pla	475,43	475,43	
		Subministrament i col.locació de banc adaptat, d'alçada 45 cm amb reposabraços			475,43
490,0	m2	Placeta Juli Garreta	97,03	47.544,70	
		Construcció d'itinerari mixt adaptat amb plataforma única			47.544,70
2,0	ut	Plaça Lluís Moreno	1.276,21	2.552,42	
		Construcció de gual de vianants			2.552,42
4,0	ut	Plaça Maçana - nord	66,93	267,72	
		Col.locació de franja de senyalització per a invidents en gual existent			1.276,21
1,0	ut	Construcció de gual de vianants		1.276,21	
				1.543,93	
		Rambla Maçana			

2,0	ut	Col.locació de franja de senyalització per a invidents en gual existent	66,93	133,86
				133,86
		Plaça Salvat Papasseit		
1,0	ut	Subministrament i col.locació de banc adaptat, d'alçada 45 cm amb reposabraços	475,43	475,43
				475,43
		Plaça Tres de Març		
1,0	ut	Subministrament i col.locació de banc adaptat, d'alçada 45 cm amb reposabraços	475,43	475,43
				475,43
		FASE QUARTA		518.568,02

	RESUM TOTAL PER FASES	EUROS	PTES
FASE 1 ^a		506.534,07	84.280.178
FASE 2 ^a		488.190,18	81.228.011
FASE 3 ^a		524.408,61	87.254.251
FASE 4 ^a		518.568,02	86.282.459
	RESUM TOTAL PER FASES	2.037.700,88	339.044.899

El pressupost de la via pública ascendeix a la quantitat de DOS MILIONS TRENTA-SET MIL SET-CENTS EUROS
AMB VUITANTA-VUIT CÈNTIMS

M^oMERCÈ COROMINAS I NOGUERA - ARQUITECTA
NOVEMBRE 2.002