


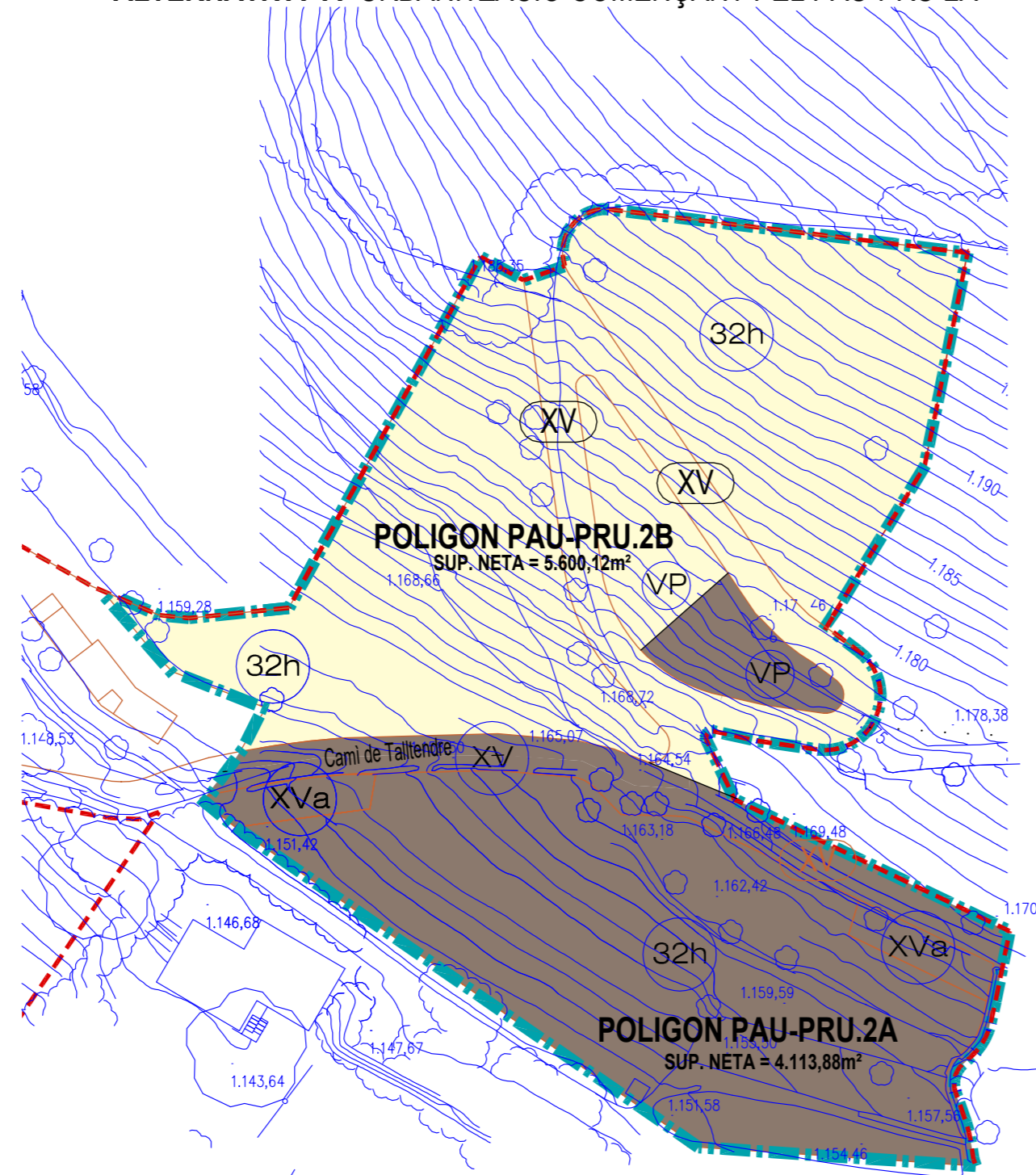


TRAM URBANITZAT

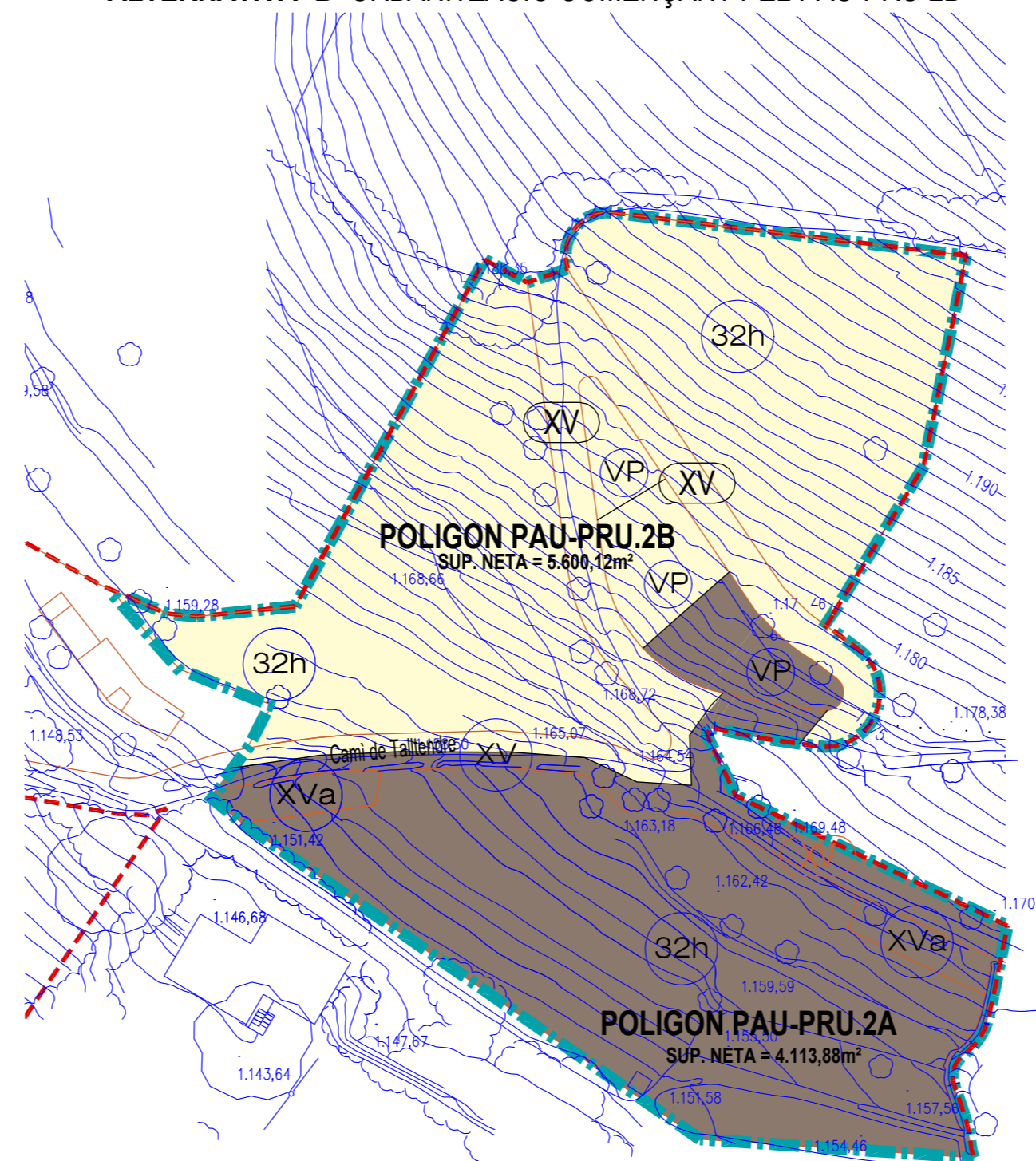


TRAM URBANITZAT

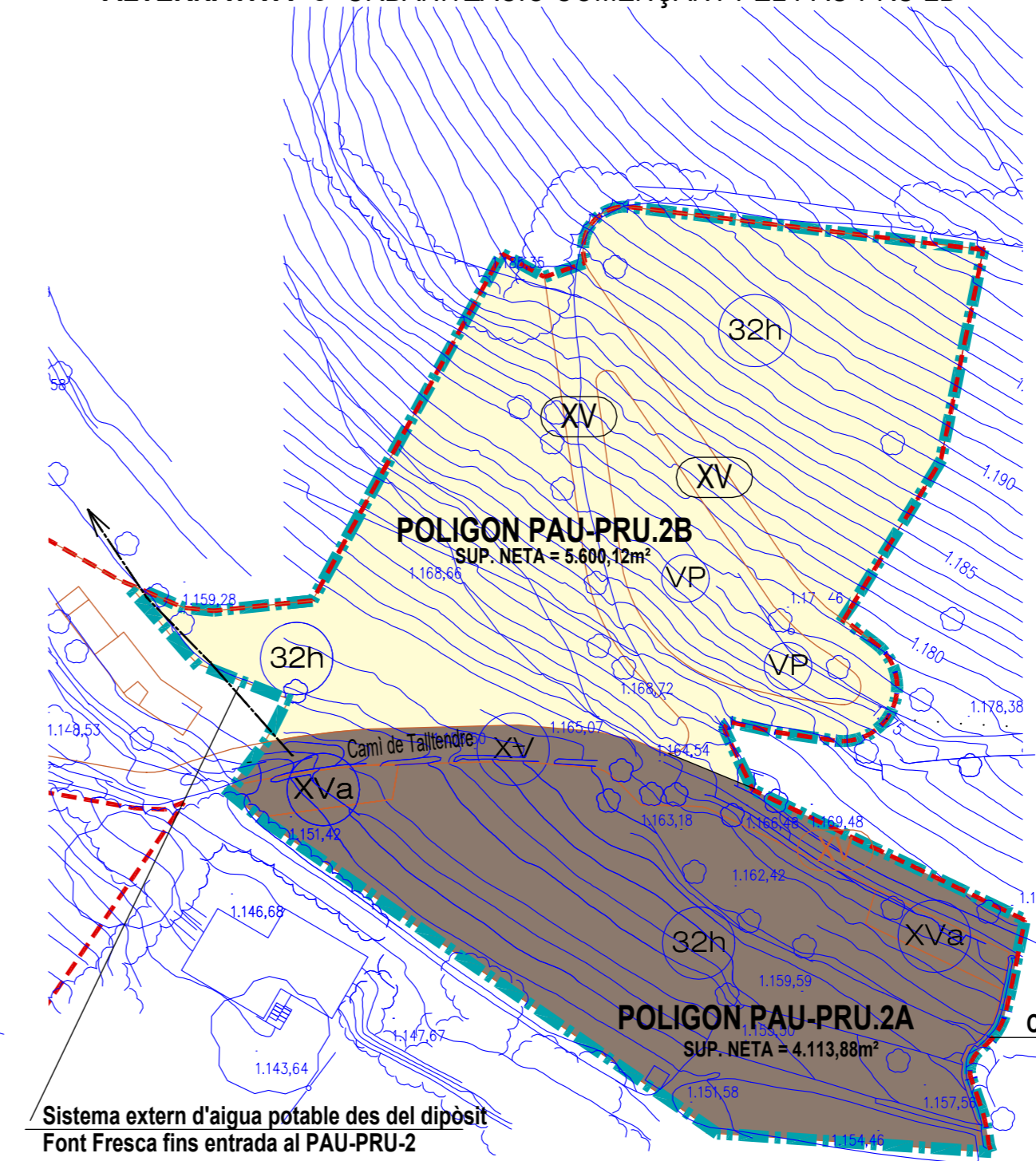
ALTERNATIVA -A- URBANITZACIÓ COMENÇANT PEL PAU-PRU-2A



ALTERNATIVA -B- URBANITZACIÓ COMENÇANT PEL PAU-PRU-2B



ALTERNATIVA -C- URBANITZACIÓ COMENÇANT PEL PAU-PRU-2B



Àmbit del PAU-PRU.2 a desenvolupar amb dos polígons d'actuació urbanística PAU-PRU.2A i PAU-PRU.2B

ALTERNATIVES POLIGON PAU-PRU.2						
SUP. BRUTA= 13.090,00m² ALTERNATIVA -A i B-	SUP. NETA (32h)= 9.714,00m² ALTERNATIVA -A, B i C-	Nº HABITATGES= 12 hab ALTERNATIVA -A, B i C-	ALTERNATIVA -A- A URBANITZAR	ALTERNATIVA -B- A URBANITZAR	SUP. BRUTA= 13.090,00m² ALTERNATIVA -C-	ALTERNATIVA -C- A URBANITZAR
POLIGON PAU-PRU.2A. SUP. BRUTA= 5.543,62m²	SUP. NETA (32h)= 4.113,88m²	5 habitages	Aparcaments i vials = 1.056,74m² Espais lliures = 373,00m²	Aparcaments i vials = 1.056,74m² Espais lliures = 373,00m²	POLIGON PAU-PRU.2A. SUP. BRUTA= 5.170,62m²	Aparcaments i vials = 1.056,74m² Sistema extern d'aigua potable des del dipòsit Font Fresca fins entrada al PAU-PRU-2. Completar pavimentació i serveis vial cantó llevant.
POLIGON PAU-PRU.2B. SUP. BRUTA= 7.546,38m²	SUP. NETA (32h)= 5.600,12m²	7 habitages	Vials = 1.424,06m² Espais lliures = 522,20m²	Vials = 1.424,06m² Espais lliures = 522,20m²	POLIGON PAU-PRU.2B. SUP. BRUTA= 7.919,38m²	Vials = 1.424,06m² Espais lliures = 895,20m²

AJUNTAMENT DE PRULLANS

PRULLANS 02430-C

EXPEDIENT D'AFEGIR L'ALTERNATIVA "C" EN L'ÀMBIT D'URBANITZACIÓ DEL PAU-PRU-2A i PAU-PRU-2B PER FACILITAR EL SEU DESENVOLUPAMENT

PLÀNOL INFORMACIÓ FOTOGRÀFICA I ALTERNATIVES DESENVOLUPAMENT PAU-PRU.2

N. plànol 04

Dibuixat Data

III-2024

Revisat Escala


1:1000

L'arquitecte

Marian Domenjo i Torres

La Propietat,

DOMENJO ARQUITECTES ASSOCIATS, SLP



Carrer Cadí, 4 Tel 972 880 659 Fax 972 140 488
mail: domenjo@coac.es 17.520 Puigcerdà (Girona)