

# PLA D'ORDENACIÓ URBANÍSTICA MUNICIPAL

## BIGUES I RIELLS


 Generalitat de Catalunya  
 Departament de Política Territorial  
 i Obres Públiques  
**Direcció General d'Urbanisme**  
 Aprovat definitivament per la Comissió  
 Territorial d'Urbanisme de Barcelona  
 en sessió de **19 JUL 2006**  
 amb les prescripcions d'ordre esmentades  
 a l'acord  
 La secretària  
  
**Mercè Albiol i Núñez**





### Annex III CATÀLEG DE BÉNS A PROTEGIR

Diligència: Per fer constar que la Comissió Territorial d'Urbanisme de Barcelona, en data 19 de juliol de 2006, va aprovar definitivament el Pla d'ordenació urbanística municipal, de Bigues i Riells, excepte pel que fa a l'àrea extractiva de can Margarit.

La secretària de la Comissió Territorial d'Urbanisme de Barcelona

Mercè Albiol Núñez




 Generalitat de Catalunya  
 Departament de Política Territorial  
 i Obres Públiques  
**Direcció General d'Urbanisme**  
 Comissió d'Urbanisme de Barcelona

## CATÀLEG DE BÉNS

### DEFINICIÓ

L'instrument general de protecció de patrimoni de Bigues i Riells és el Catàleg de Béns a protegir que inclou les construccions, els jaciments, les fonts, els espècimens botànics, les zones d'interès i d'interès ambiental que cal preservar d'acord amb el que preveu l'article 69 del decret legislatiu 1/2005, de 26 de juliol, pel qual s'aprova el Text refós de la Llei d'urbanisme. La normativa aplicable és la del marc legal vigent, Llei 9/93, de 30 de setembre, del patrimoni cultural català i, Decret 78/2002, de 5 de març, del reglament de protecció del patrimoni arqueològic i paleontològic de Catalunya. L'afecció d'un bé cultural històrico-artístic d'interès local que impliqui la descatalogació total o parcial o modificació de la fitxa del catàleg ha de ser aprovada per la Comissió de Patrimoni, d'acord amb el que estableix l'article 14.4 de la Llei 9/93.

### CLASSIFICACIÓ DELS BÉNS PROTEGITS

Els béns objectes de protecció, compresos dins d'aquest Catàleg, es classifiquen en:

- 1. **Béns Culturals**, a partir d'ara BC, amb la següent classificació:

#### Patrimoni construït:

- a. **conjunts arquitectònics:** són els grups arquitectònics i les àrees urbanes que presenten valors històrics, de paisatge urbà, arquitectònics o urbanístics homogenis, i que es caracteritzen per la seva agrupació contínua, integració al medi urbà, clara delimitació i coherència en els materials, element o estils emprats en la seva construcció.
- b. **edificis:** són els immobles amb valors arquitectònics, històrics o socials, que conserven total o parcialment la coherència unitària del projecte original malgrat les característiques, representativitat i per la seva coherència en el pensament arquitectònic que transmeten, pertanyen inequívocament al patrimoni cultural de la ciutat i són mereixedors d'una especial protecció.
- c. **elements arquitectònics:** són aquelles obres aïllades, de petit format, que s'integren en el paisatge com a objectes d'interès específic per raons històriques, científiques, artístiques, culturals o socials, i que conserven total o parcialment el seu disseny.
- d. **obra civil:** són aquelles obres d'enginyeria civil o militar, com ponts, canals o torres de guaita o defensa, que tenen un interès específic per raons històriques, arqueològiques, científiques, culturals o socials.

#### Jaciments:

són tan zones conegudes i estudiades, com altres amb expectativa de trobar restes arqueològiques en el subsòl a partir de troballes realitzades en superfície.

Diligència: Per fer constar que la Comissió Territorial d'Urbanisme de Barcelona, en data 19 de juliol de 2006, va aprovar definitivament el Pla d'ordenació urbanística municipal, de Bigues i Riells, excepte pel que fa a l'àrea extractiva de can Margarit.

La secretària de la Comissió Territorial d'Urbanisme de Barcelona

Mercè Albiol Núñez

Generalitat de Catalunya  
Departament de Política Territorial i Obres Públiques  
Direcció General d'Urbanisme  
Comissió d'Urbanisme de Barcelona

### Fonts:

són els indrets d'on brolla o brollava aigua subterrània. Algunes disposen d'elements arquitectònics que canalitzen l'aigua per ser recollida.

### 2. Béns d'Interès Natural

- a. **zones d'interès:** boscos i zones que formen un conjunt vegetal.
- b. **espècimens botànics:** mostres botàniques que tenen valor per les seves mides excepcionals, edat, història, particularitat científica o etnològic.
- c. **zones d'interès ambiental:** punts d'especial interès com a mirador paisatgístic i/o d'importància geològica el conjunt dels quals permet explicar la història de la terra dels últims 350 milions d'anys.

### CRITERIS GENERALS DE PROTECCIÓ

Respecte els elements construïts:

1. Són preferents la conservació, la consolidació i la restauració i en cap cas es permetran obres que suposin un canvi en les característiques tipològiques i essencials del bé catalogat.
2. En el cas de rehabilitació o reutilització es respectaran els elements protegits i les obres s'atendran a les condicions de protecció establertes en les fitxes particulars.
3. En qualsevol cas, les obres d'intervenció en els béns immobles respectaran les condicions ambientals, arquitectòniques i característiques del lloc o del seu entorn immediat. Totes aquestes obres o intervencions estaran orientades a restituir la seva configuració arquitectònica original o característica.
4. Els propietaris dels béns immobles inclosos en el present catàleg són obligats a conservar-los en bon estat, tant de seguretat com de salubritat i ornamentació. L'Ajuntament podrà ordenar d'ofici o a instància de qualsevol interessat, l'execució de les obres necessàries per a la conservació en les òptimes condicions quan els seus propietaris no en tinguin cura.
5. En els elements vinculats als recursos hídrics (fonts) no s'admet cap actuació que pugui malmetre o degradar les seves característiques essencials, el seu entorn i la qualitat de les aigües. En conseqüència, resten prohibits els moviments de terres o actuacions que puguin produir alteració del curs de les aigües o de la seva qualitat. Totes les obres plantacions i altres actuacions que es puguin autoritzar, aniran destinades a millorar o adequar les àrees contigües de l'indret.

Generalitat de Catalunya  
Departament de Política Territorial i Obres Públiques  
Direcció General d'Urbanisme  
Aprovat definitivament per la Comissió Territorial d'Urbanisme de Barcelona en sessió de 19 JUL. 2006 amb les prescripcions d'ofici esmentades a l'acord  
La secretària  
Mercè Albiol i Núñez

Respecte elements naturals:

1. No s'admetran actuacions que n'alterin la seva morfologia, ni pèrdua dels seus valors naturals i/o mediambientals. No s'admetran actuacions ni activitats que impliquin incompatibilitats o pèrdua dels valors especialment protegits. En conseqüència, resten prohibits els moviments de terres, (excepte quan resultin necessaris pel reconeixement), les activitats extractives en general, les noves construccions i l'acampada.
2. En els Béns d'Interès Natural (BIN) resta prohibit efectuar accions sobre el medi físic o biològic vinculat a l'aigua. A aquest efecte, resta prohibit efectuar abocaments directes o indirectes que contaminin les aigües, acumular residus sòlids, runes o substàncies que representin un perill de contaminació de les aigües o degradació del seu entorn.
3. Resten protegits expressament el sòl, la vegetació i la fauna. En conseqüència no es permetrà cap actuació susceptible d'originar la degradació, el deteriorament o la pèrdua dels ecosistemes.
4. En general, a totes les reserves naturals i espais protegits, es preservarà, mantindrà i millorarà la comunitat vegetal característica i els sòls per evitar l'erosió i la pèrdua de llur qualitat. No es permetran transformacions que puguin donar lloc a canvis irreversibles de la naturalesa forestal.

## CONDICIONS DE PROTECCIÓ

### Béns Culturals

#### Categories

Són Béns d'Interès Nacional, BCIN, aquells béns culturals que han estat declarats per acord exprés i a l'efecte, en el seu dia, de l'òrgan competent de caràcter estatal o autonòmic.

Són Béns d'Interès Local, BCIL, aquells béns culturals que van estar inclosos en el llistat de Béns d'Interès en les Normes Subsidiàries del 1984.

Són Elements d'Interès Municipal, la resta de béns culturals inclosos en aquest catàleg els quals tenen una protecció urbanística.

Els BCIN i BCIL, estaran inclosos en el Catàleg del Patrimoni Cultural Català, d'acord a l'establert a la Disposició Addicional primera de la Llei 9/1993, de 30 de setembre, del Patrimoni Cultural Català.

#### Nivells de protecció

Els nivells de protecció dels béns culturals es refereix a la seva rellevància de cada situació, i es concreta a la fitxa de cadascun d'ells i pot ser: TOTAL, PARCIAL, ESPECÍFIC o TIPOLÒGIC.

El nivell de protecció TOTAL és la que correspon als béns que tenen el més alt grau d'importància històrica – arquitectònica. Les actuacions de consolidació, conservació i restauració no suposaran aportacions de reinvençió dels disseny original i aniran encaminades a recuperar els seus valors arquitectònics inicials.

El nivell de protecció PARCIAL és el que correspon als béns que tenen un interès considerable i han de recuperar els seus valors originals o els han de conservar. Les actuacions de consolidació, conservació restauració i /o rehabilitació no suposaran modificacions dels elements especialment protegits i tendiran a la seva recuperació. Els elements no especialment protegits, podran ser objecte de tot tipus d'intervenció arquitectònica, respectant les determinacions del POUM i no deprecin els elements protegits.

El nivell de protecció ESPECÍFIC és el que correspon als elements d'interès que es troben aïllats o formant part d'un edifici. Es protegeix aquest element en la seva totalitat. En cas de substitució de l'edificació que li dona suport, l'element serà traslladat a la nova edificació.

El nivell de protecció TIPOLÒGIC és el que correspon als principals elements o trets característics dels béns catalogats que defineixen la seva estructura tipològica, així com els elements comuns (vestíbul, caixa d'escala, estructura, façana o altres.) En aquests casos s'admeten actuacions de reforma reutilització i rehabilitació que mantinguin les característiques que defineixen la seva estructura tipològica.

#### Elements protegits

Per a cadascun dels béns culturals inclosos en aquest Catàleg, es concreten aquells elements que mereixen una protecció particular i atenent les següents definicions: VOLUM, FAÇANA, COBERTA, ELEMENTS ESPECÍFICS i ENTORN.

A. **Volum:** Són els límits físics exteriors de l'edifici, construcció o element protegit. Es protegeix sempre el volum original permetent enderrocar ampliacions mal integrades fent un aixecament gràfic i un reportatge fotogràfic. Es permet l'ampliació del volum amb un màxim del 20%, en aquells casos que no desvirtuï la composició arquitectònica ni històrica.

B. **Façana:** Per als nivells de protecció Total i Parcial, s'entén com a façana protegida el conjunt d'elements arquitectònics funcionals i ornamentals que formen els murs exteriors de tancament d'un edifici.

Pel nivell de protecció Tipològica, s'entén com a façana protegida el conjunt de característiques que defineixen la seva tipologia (eixos verticals i horitzontals de composició, proporció de massís – buit, característiques dels cossos volats, textures, etc.)

En els dos casos el cromatisme dels paraments haurà de ser al màxim semblant a l'original, partint d'estudis cromàtics si és necessari.

C. **Coberta:** Pels nivells de protecció Total i Parcial s'entén com a coberta protegida el conjunt d'elements arquitectònics funcionals i ornamentals que cobreixen un edifici.

Pel nivell de protecció Tipològica, s'entén com a coberta protegida el conjunt de característiques que defineixen la seva tipologia (nombre de vessant, pendents, materials, ràfecs i cornises, etc.)

D. **Elements específics:** Són els elements històrics, arquitectònics, arqueològics, funcionals, constructius, ornamentals, etc. que pel seu valor individual, es protegeixen de forma específica i es determinen per a cada cas en la fitxa corresponent.

E. **Entorn:** Són els elements que envolten el bé protegit, principalment vegetals, que formen unitats paisatgístiques amb l'edifici (jardins, arbredes, bosquets, etc.), o el conjunt vegetal i/o espai natural objecte de protecció. També s'hi contempen els espais lliures conformats entre les edificacions principals i els seus paviments, les pallisses o cabanes i els recintes emmurallats.

**Formes d'intervenció**

Les formes d'actuació previstes en aquestes normes sobre els edificis construccions, elements i conjunts d'interès històric-arquitectònic, són els següents: CONSOLIDACIÓ, CONSERVACIÓ i RESTAURACIÓ.

A. Obres de **consolidació:** són aquelles que contribueixen a arranjar i reformar les parts que es consideren dèbils i que poden perillar la seva durabilitat. Aquestes obres no suposaran en cap cas l'alteració dels valors protegits, i garantiran l'estabilitat estructural de l'element.

B. Obres de **conservació:** són aquelles que tendeixen a impedir la degradació de l'estat original de l'element protegit sense perjudici de considerar la seva evolució en el temps i amb l'objectiu de garantir la seva durabilitat sense alterar-ne les característiques que li són pròpies.

C. Obres de **restauració:** són aquelles que tenen per finalitat la recuperació de la fesomia formal, material i cromàtica que tenia originalment l'element protegit, sense perjudici de considerar la seva evolució en el temps. Per aquestes actuacions serà necessari el suport de la documentació que doni testimoni del seu estat original.

**Condicions de les actuacions**

Les formes d'actuació de consolidació i de conservació seran preceptives a tots els edificis, elements, construccions i conjunts que formen aquest catàleg.

Les formes d'actuació de restauració, seran opcionals a excepció dels casos en que expressament així s'assenyali en les fitxes particulars corresponents.

Els mínims conceptes en que s'ha d'entendre la conservació són:

**Seguretat:** L'edifici ha de garantir la seguretat i estabilitat estructural interna i la seguretat vers la via pública.

**Salubritat:** L'edifici ha de garantir les normes higièniques mínimes que estableix la legislació vigent.

**Habitabilitat:** L'edifici ha de garantir les normes d'habitabilitat mínimes que estableix la legislació vigent.

**Ornamentació pública:** L'edifici, construcció o element protegit ha de conservar en la forma adequada els elements estilístics, funcionals i ornamentals de l'obra original.

**Ruïna o enderroc d'edificis, construccions o elements catalogats.**

1.-Els edificis, construccions i elements catalogats no podran ser enderrocats total o parcialment excepte en aquelles parts no protegides.

2.-L'Ajuntament ordenarà a les persones o institucions responsables, la reparació dels danys causats il·licitament, mitjançant ordres executives de reparació, reposició, reconstrucció, o enderrocament o mitjançant les que siguin necessàries, per a restituir el bé al seu estat anterior.

**Usos**

Els usos dels béns catalogats s'ajustaran al que figuri a la fitxa en concret i en cas d'absència de la dada s'admetrà els usos que prevegi el POUM per la zona particular. Queden exclosos els usos que signifiquin obres, instal·lacions o activitats que siguin incompatibles amb la conservació i protecció dels valors arquitectònics del béns catalogats.

En cas d'ús d'habitatge en sòl urbà, la densitat màxima serà d'1 habitatge per cada 70m<sup>2</sup> de superfície construïda, independentment de la que determini la seva qualificació urbanística.

En cas d'ús d'habitatge en sòl no urbanitzable, la densitat màxima serà d'1 habitatge per cada 125m<sup>2</sup> de superfície construïda, independentment de la que determini la seva qualificació urbanística.

**Condicions particulars**

**Enderrocs:** Es podran enderrocar les parts d'edificació en estat de ruïna manifesta sempre i quan es reconstrueixin d'acord amb el seu estat primitiu o es formuli un projecte de reforma global de l'edifici justificant la solució adoptada. En qualsevol cas l'enderrocament parcial es podrà efectuar quan representi retornar l'edifici al seu estat primitiu o tradicional.

**Materials:** Per les obres de reforma, millora i conservació, s'utilitzaran els materials propis de l'edifici corresponent, atenent a les característiques de l'arquitectura original o tradicional. Cap intervenció desvirtuarà aquestes característiques introduint elements agressius o incompatibles amb l'edificació.

Per les obres d'ampliació i/o addició es podrà utilitzar un llenguatge arquitectònic actual amb subjecció al disposat en cada fitxa particular i que no representi una agressió al bé protegit.

**Jaciments arqueològics**

**Categories:**

S'engloben tots els jaciments en un mateix grup a l'espera que, mitjançant un estudi científic-arqueològic més acurat, es pugui determinar l'interès real i amb millor exactitud les àrees que ocupen.

**Protecció**

Mentre no hi hagi un estudi més precís, els jaciments tindran una àrea d'influència indicada en els plànols de la sèrie O.3, ordenació del Sòl no Urbanitzable, i de la sèrie O.4, ordenació del Sòl Urbà i Urbanitzable. En cas d'absència d'àrea protegida grafiada, aquesta serà una zona circular de radi 50 metres centrada al punt d'expectativa arqueològica. Les llicències d'obres en àmbits protegits hauran de ser objecte d'informe previ del Servei d'Arqueologia de la Direcció General de Patrimoni Cultural, que podrà dictaminar la realització de sondeigs arqueològics per tal de delimitar el jaciment, i requerir al promotor perquè presenti un estudi de la incidència que les obres poden tenir en les restes arqueològiques. Tindran el nivell de protecció integral que els assigna la Llei 9/1993 i el Decret 78/2002, de 5 de març del Reglament de protecció arqueològic i paleontològic de Catalunya.

**Usos**

Els usos admesos seran els que determini el POUM en els plànols d'ordenació sèries O.3 i O.4, sempre i quan els usos siguin compatibles amb la conservació dels valors dels jaciments.

**Béns d'Interès Natural**

**Categories**

Són zones d'interès aquells altes espais que constitueixen un conjunt natural amb característiques ambientals, paisatgístiques i de notable vàlua ecològica i mediambiental i que són objecte de protecció específica. Dins d'aquesta categoria s'inclou les zones de Pla d'Espais d'Interès Natural (PEIN), la zona delimitada pel Departament de Medi Ambient i Habitatge de la Generalitat de Catalunya i comprèn l'àrea dels Cingles de Bertí grafiada en la sèrie O.3 dels plànols d'ordenació.

Són espècimens botànics els exemplars que per les seves mides excepcionals dins de la seva espècie o per la seva edat, història, particularitat científica o bé tenen una importància cultural pels ciutadans del municipi; mereixen mesures de protecció.

Són zones d'interès ambiental espais que tenen importància com a mirador paisatgístic i/o permeten explicar la història geològica del municipi que necessiten ser protegits.

La delimitació i identificació de cadascun dels espais que contenen els Béns d'Interès Natural s'efectua als plànols de la sèrie O.3, Sòl no Urbanitzable, i de la sèrie O.4, ordenació del Sòl Urbà i Urbanitzable. Els valors que es protegeixen i el règim de gestió aplicable són els que per a cadascun d'ells es determinen a la Fitxa del Catàleg que es correspon amb el seu número d'identificació que consta en els plànols.

**Protecció**

La protecció de les zones de **Pla d'Espais d'Interès Natural (PEIN)** ve definida a la Llei 12/1985 de 13/6/1985 d'Espais Naturals.

La protecció de les **zones d'interès** és amb caràcter **absolut** pel que fa a les formacions geològiques, geomorfològiques, ecosistemes, vegetals i característiques singulars que motiven la seva protecció. Es protegeixen els sols a fi d'evitar l'erosió, les aigües tan superficials com subterrànies d'elements contaminants, evitar les emissions de gasos, radiacions i sorolls innecessaris que puguin afectar al medi, i mantenir la diversitat biològica.

La protecció dels **espècimens botànics** és de caràcter **global**. Es prohibeix tallar-los, d'arrencar-los totalment o parcial i, desarrelar-los, així com de danyar-los per qualsevol mitjà. La protecció dels arbres Monumentals i els arbres d'interès Comarcal i Local, serà regulada pel Departament de d'Agricultura, Ramaderia i Pesca. Quan s'indiqui a la fitxa corresponent es protegirà l'**entorn** de l'exemplar de manera que es conservarà el mateix tipus de vegetació i no es permetran moviments de terres.

La protecció de les **zones d'interès ambiental** és amb caràcter **absolut** pel que fa a les formacions geològiques, geomorfològiques i característiques singulars que motiven la seva protecció. Es protegeixen els sols prohibint els moviments de terres i qualsevol actuació fi d'evitar l'erosió.

**Usos**

Aquests espais tenen consideració de lliures de qualsevol tipus de nova edificació i/o construcció.

Les úniques activitats permeses són les de caràcter cultural, científic, didàctic i divulgatiu dels valors essencials que motiven la seva protecció. Pels béns culturals inclosos o vinculats a aquests espais regiran els usos admesos en el POUM i hauran de ser compatibles amb els valors protegits.

**Condicions particulars**

A les RESERVES i PARATGES NATURALS, no es permeten les activitats que directa o indirectament perjudiquin els valors naturals que es protegeixen, ni que malmetin, transformin, desfigurin, o destrueixin la seva geomorfologia i la seva flora.

Les que continguin masses vegetals, les condicions de protecció i actuacions tendiran al manteniment, millora i, si escau, la regeneració dels ecosistemes i elements vegetals objecte de protecció.

Específicament en els PARATGES NATURALS, no es permet cap activitat que pugui alterar, destruir o transformar l'ecosistema, la vegetació i la fauna característiques.



E.099 Sala de ca n'Atzet Element d'Interès Municipal  
 E.100 Sant Bartomeu de Mont-ras BCIL  
 E.101 Sant Martí del Fai Element d'Interès Municipal  
 E.102 Sant Vicenç de Riells del Fai BCIL

**ELEMENTS ARQUITECTÒNICS**

E.103 Barraca Camí dels Manatials Element d'Interès Municipal  
 E.104 Barraca de Can Bonfadri Element d'Interès Municipal  
 E.105 Barraca de la Baga de Can Camp Element d'Interès Municipal  
 E.106 Barraca de la Costa de Can Batlles Element d'Interès Municipal  
 E.107 Barraca de la Font de la Patets Element d'Interès Municipal  
 E.108 Barraca de la Font de la Pedra Element d'Interès Municipal  
 E.109 Barraca de la Villa Numil Element d'Interès Municipal  
 E.110 Barraca de les Roques Blanques Element d'Interès Municipal  
 E.111 Barraca de l'Estrella Element d'Interès Municipal  
 E.112 Barraca del Torrent de Can Pagès Element d'Interès Municipal  
 E.113 Barraca del turó de Can Garriga Element d'Interès Municipal  
 E.114 Barraca del Villar Element d'Interès Municipal  
 E.115 Barraca dels Carboners Element d'Interès Municipal  
 E.116 Barraca Margarit-Roques Blanques Element d'Interès Municipal  
 E.117 Barraca del bosc de Saulons Element d'Interès Municipal  
 E.118 Bassa de Can Xifreda Element d'Interès Municipal  
 E.119 Cabana de la Costa de Can Noguera Element d'Interès Municipal  
 E.120 Capella Mare de Déu de Lourdes Element d'Interès Municipal  
 E.121 Forn de Can Carreres Element d'Interès Municipal  
 E.122 Forn de Can Garriga Element d'Interès Municipal  
 E.123 Forn de Can Geroni Element d'Interès Municipal  
 E.124 Forn de Can Granada Element d'Interès Municipal  
 E.125 Forn de Can Perera Element d'Interès Municipal  
 E.126 Forn de la Madella Element d'Interès Municipal  
 E.127 Forn del Flix Element d'Interès Municipal  
 E.128 Refugi Can Perera Element d'Interès Municipal  
 E.129 Refugi del Moliner de Can Barri Element d'Interès Municipal  
 E.130 Refugi d'en Vidal Element d'Interès Municipal

**OBRA CIVIL**

E.131 Arcada del Salt de Núvia Element d'Interès Municipal  
 E.132 Grau de les Escaletes Element d'Interès Municipal  
 E.133 Pont de ca l'Unyó Element d'Interès Municipal  
 E.134 Pont de Can Badell Element d'Interès Municipal  
 E.135 Pont de Can Lledó Element d'Interès Municipal  
 E.136 Pont de Can Prat de Baix Element d'Interès Municipal  
 E.137 Pont de la Parada Element d'Interès Municipal  
 E.138 Pont de la Vila Blauet Element d'Interès Municipal  
 E.139 Pont de les moles Element d'Interès Municipal  
 E.140 Pont del camí de Mainou Element d'Interès Municipal  
 E.141 Pont del molí de la Pineda Element d'Interès Municipal  
 E.142 Pont del Quirze Element d'Interès Municipal  
 E.143 Pont del salt de l'Euga Element d'Interès Municipal  
 E.144 Torre d'aigua Element d'Interès Municipal

**JACIMENTS**

J.001 Can Badell BCIL  
 J.002 Can Barri Element d'Interès Municipal  
 J.003 Can Borrumbò Element d'Interès Municipal  
 J.004 Can Gallifà (runes) Element d'Interès Municipal  
 J.005 Can Garriga BCIL  
 J.006 Can Granada BCIL  
 J.007 Can Grierà Element d'Interès Municipal  
 J.008 Can Gurguí Element d'Interès Municipal  
 J.009 Can Isidret Vell BCIL  
 J.010 Can Isidret Vell (Turó Est) Element d'Interès Municipal  
 J.011 Can Isidret, restes sota Element d'Interès Municipal  
 J.012 Can Jan (runes) Element d'Interès Municipal  
 J.013 Can Lledó II Element d'Interès Municipal  
 J.014 Can Lledó III Element d'Interès Municipal  
 J.015 Can Mainou Element d'Interès Municipal  
 J.016 Can Camp Element d'Interès Municipal  
 J.017 Can Maspons Element d'Interès Municipal  
 J.018 Can Mestre del Bosc Element d'Interès Municipal  
 J.019 Can Miramvell (runes) Element d'Interès Municipal  
 J.020 Can Noguera Element d'Interès Municipal  
 J.021 Can Pastor BCIL  
 J.022 Can Perera BCIL  
 J.023 Can Perera, restes indeter. A l'Est de Element d'Interès Municipal  
 J.024 Can Pillar Element d'Interès Municipal  
 J.025 Can Polsolada Element d'Interès Municipal  
 J.026 Can Ponet BCIL  
 J.027 Can Porroca Element d'Interès Municipal  
 J.028 Can Pou BCIL  
 J.029 Can Quintanes Element d'Interès Municipal  
 J.030 Can Regasol Element d'Interès Municipal  
 J.031 Can Riera Element d'Interès Municipal  
 J.032 Can Riera, al NE de Element d'Interès Municipal  
 J.033 Can Sant Element d'Interès Municipal  
 J.034 Can Sentiella Element d'Interès Municipal  
 J.035 Can Siurans de Can Xesc (runes) Element d'Interès Municipal  
 J.036 Can Talica Element d'Interès Municipal  
 J.037 Can Titó Element d'Interès Municipal  
 J.038 Can Toni Element d'Interès Municipal  
 J.039 Capella de Santa Creu BCIL  
 J.040 Casalot a l'Est d'Urb. Manantials Element d'Interès Municipal  
 J.041 El Colomer-Can Granada Element d'Interès Municipal  
 J.042 El Margarit BCIL  
 J.043 El Margarit II BCIL  
 J.044 Els Trencaments Element d'Interès Municipal  
 J.045 Entre Can Lledó i Can Maspons (can Lladó I) BCIL  
 J.046 Escoles Públiques, enterrament Element d'Interès Municipal  
 J.047 Església parroquial de Sant Pere Element d'Interès Municipal  
 J.048 Fons de Cabana prehistòric can Mas de Baix BCIL  
 J.049 Grau de les Escaletes Element d'Interès Municipal  
 J.050 La Caseta Element d'Interès Municipal  
 J.051 La Madella Element d'Interès Municipal

J.052	La Torre	Element d'Interès Municipal
J.053	Les Madrigueres	BCIL
J.054	Mas en ruïnes prop de can Titó	Element d'Interès Municipal
J.055	Puig Alt del Viver	BCIL
J.056	Puiggraciós; El Pollancre	BCIL
J.057	Rectoria de Riells	Element d'Interès Municipal
J.058	Sant Martí del Fai	Element d'Interès Municipal
J.059	Serrat de la Creu, al SW del	Element d'Interès Municipal
J.060	Sot de Sant Celoni (Can Granada)	Element d'Interès Municipal
J.061	Sota el Turó de les onze hores	Element d'Interès Municipal
J.062	Turó Arbocer	Element d'Interès Municipal
J.063	Turó de Can Garriga	Element d'Interès Municipal
J.064	Turó de la Calzina	Element d'Interès Municipal
J.065	Turó del Rull	BCIL
J.066	Turó del Rull II	Element d'Interès Municipal
J.067	Vallderrós	BCIL

**FONTS**

F.01	Font de ca la Senyora	Element d'Interès Municipal
F.02	Font de can Berga	Element d'Interès Municipal
F.03	Font de can Bonrepòs	Element d'Interès Municipal
F.04	Font de can Bori	Element d'Interès Municipal
F.05	Font de can Ciurans/ de la penyora	Element d'Interès Municipal
F.06	Font de Can Garriga (mina)	Element d'Interès Municipal
F.07	Font de can Granada	Element d'Interès Municipal
F.08	Font de Can Noguera / del Lleó / de ca l'Argelich	Element d'Interès Municipal
F.09	Font de can Quintanes	Element d'Interès Municipal
F.10	Font de can Segimón	Element d'Interès Municipal
F.11	Font de Can Tàpies	Element d'Interès Municipal
F.12	Font de Can Xesc	Element d'Interès Municipal
F.13	Font de la Coma	Element d'Interès Municipal
F.14	Font de la Figuerota	Element d'Interès Municipal
F.15	Font de la Guilla	Element d'Interès Municipal
F.16	Font de la Pineda	Element d'Interès Municipal
F.17	Font de la Polvoreria	Element d'Interès Municipal
F.18	Font de l'Alzinella	Element d'Interès Municipal
F.19	Font de l'Elvira o de Santa Elvira	Element d'Interès Municipal
F.20	Font de l'Esquirol	Element d'Interès Municipal
F.21	Font de l'Infern	Element d'Interès Municipal
F.22	Font de Santa Creu	Element d'Interès Municipal
F.23	Font del Bou	Element d'Interès Municipal
F.24	Font del Fornot	Element d'Interès Municipal
F.25	Font del Moll de la Pineda	Element d'Interès Municipal
F.26	Font del Molinet	Element d'Interès Municipal
F.27	Font del Safaretger	Element d'Interès Municipal
F.28	Font del Tord	Element d'Interès Municipal
F.29	Font del Xalet	Element d'Interès Municipal
F.30	Font Fresca	Element d'Interès Municipal
F.31	Font Parròquia de Riells	Element d'Interès Municipal

**BÉNS D'INTERÈS NATURAL**

**ZONES D'INTERÈS**

N.01	Alzinar de la Baga de l'Arbocer	Element d'Interès Municipal
N.02	Alzinar del Villar	Element d'Interès Municipal

N.03	El Tenes, vegetació de ribera	Element d'Interès Municipal
N.04	Espai d'Interès Natural dels Cingles de Bertí (PEIN)	
N.05	Surgències de les Barbotes i l'Avencó	Element d'Interès Municipal
N.06	Verneda del torrent de can Ribes	Element d'Interès Municipal

**ESPÈCIMENS BOTÀNICS**

N.07	Alzina de can Carreras	Element d'Interès Municipal
N.08	Alzina de la Torre	Element d'Interès Municipal
N.09	Alzina surera de can Ribas	Element d'Interès Municipal
N.10	Alzines sureres de font Granada	Element d'Interès Municipal
N.11	Lledoner de can Badell - les Escoles	Element d'Interès Municipal
N.12	Lledoner de can Maspons	Element d'Interès Municipal
N.13	Lledoner de can Ribafort	Element d'Interès Municipal
N.14	Lledoner de can Torruella	Element d'Interès Municipal
N.15	Olivera de can Roca	Element d'Interès Municipal
N.16	Olivera de l'església de Sant Pere	Element d'Interès Municipal
N.17	Pi corbat del castell de Montbui	Element d'Interès Municipal
N.18	Pins de can Viver	Element d'Interès Municipal
N.19	Plàtan de la Font de la Pineda	Arbre Monumental
N.20	Pollancre de la font del Bou	Element d'Interès Municipal
N.21	Roure de can Bori	Element d'Interès Municipal
N.22	Roures de can Maspons	Element d'Interès Municipal
N.23	Teix del torrent del Salt de la Núvia	Element d'Interès Municipal

**ZONES D'INTERÈS AMBIENTAL**

A.01	Aflorament Fàcies Buntsandstein Font Granada	Element d'Interès Municipal
A.02	Aflorment geològic Encavalcament-falla del vallès . Can Roca	Element d'Interès Municipal
A.03	Calcàries Muchelkalk Roques Blanques	Element d'Interès Municipal
A.04	Cingles de Bertí (PEIN)	Element d'Interès Municipal
A.05	Contacte Encavalcament-Falla del Vallès. Can Prat de la Riba	Element d'Interès Municipal
A.06	Guixos de Can Granada	Element d'Interès Municipal
A.07	Mirador del Turó de Calzina	Element d'Interès Municipal
A.08	Mirador del Turó de les Onze hores	Element d'Interès Municipal
A.09	Mirador dels Saulons	Element d'Interès Municipal
A.10	Roques ignies Castell de Montbui	Element d'Interès Municipal
A.11	Sistema càrstic Sant Miquel del Fai	Element d'Interès Municipal
A.12	Surgència de les Barbotes i l'Avencó	Element d'Interès Municipal
A.13	Terrasses Quaternàries riu Tenes	Element d'Interès Municipal

**CONJUNTS ARQUITECTÒNICS**

**Barri de la Vall Blanca**

Fitxa número **E.001**

Tipus catalogació Element d'Interès Municipal

Localització al plànol: O.4.1



Indret Riells escala 1:5.000

Coordenades UTM: X 433696 Y 4617379

▨ àmbit catalogat



escala 1:5.000

Dades cadastrals

Règim i tipus de sòl SUC clau 1 - casc antic

Tipologia Conjunt arquitectònic

Ús admès Habitatge

Descripció del bé

Estil Popular

Segle XVIII-XIX

Estat de conservació regular

Conjunt format per diversos edificis entre mitgeres, d'un sol cos, de planta baixa i pis, molt senzilles. Estaven situades amb façana a migdia. El camí de la Vall Blanca devia passar per entre mig, però actualment és un carrer sense sortida.

Les cases són les següents: Can Galló, Can Panoí, Can Balloté, Can Gep i Can Víctor, can Griera, can Calot, can Rilla, can Sau, can Cadiraire i can Corona.

En una de les cases es conserva una premsa.

Raó de catalogació: Tenen interès arquitectònic com a front homogeni.

Descripció protecció: Es tractarà homogeniament les façanes conservant el valor com a conjunt. Es protegeix el camí empadrat i la premsa.

Protecció	Intervenció	Volum	Coberta	Façanes	Elem. espec.	Entorn
TIPOLÒGIC	CONSERVACIÓ	☑	☐	☑	☑	☑

**Can Noguera**

Fitxa número **E.002**

Tipus catalogació BCIL

Localització al plànol: O.3.4



Indret Bigues escala 1:5.000

Coordenades UTM: X 434004 Y 4614917

▨ àmbit catalogat



escala 1:5.000

Dades cadastrals 08023A01509514

Règim i tipus de sòl SNU clau 20 - rústic

Tipologia Conjunt arquitectònic

Ús admès Habitatge i altres segons catàleg de masies

Descripció del bé

Estil Modernista,

Segle XVII-XX

Estat de conservació regular

Finca amb diverses construccions rellevants, com el mas i la capella, així com diversos edificis pels treballadors i per a les feines del camp.

Entre aquests edificis hi ha la porteria, dos habitatges adossats, i la granja; una nau allargada, de planta baixa i pis, amb una entrada central, coronada per un cos de més alçada, amb interessants esgrafats en la façana.

Excepte el mas, que és anterior, totes aquestes construccions són de principis del segle XX.

Raó de catalogació: Té interès arquitectònic i històric.

Descripció protecció: Es preceptiva la tramitació d'un Pla Especial de protecció del conjunt arquitectònic per sistema de compensació, on s'hi descriu els usos.

Protecció	Intervenció	Volum	Coberta	Façanes	Elem. espec.	Entorn
PARCIAL	CONSERVACIÓ	☑	☑	☑	☑	☑

Generalitat de Catalunya  
 Departament de Política Territorial i Obres Públiques  
 Direcció General d'Urbanisme  
 Comissió d'Urbanisme de Barcelona

### Cases de la Plaça de la Fruita

Fitxa número **E.003**

### Cases en filera del Barri Montserrat

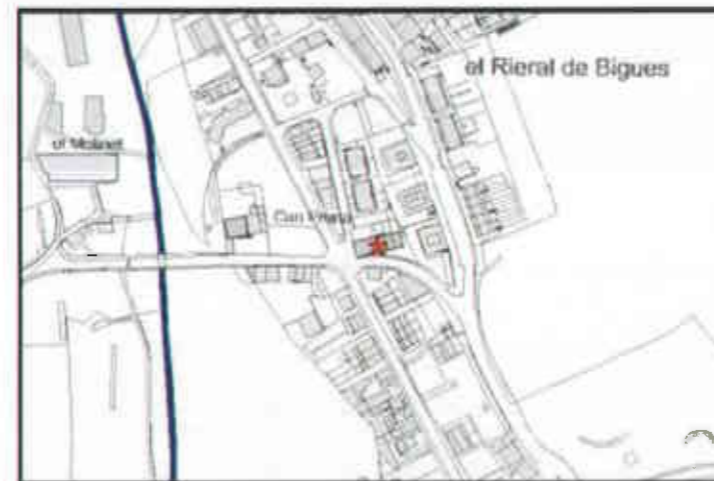
Fitxa número **E.004**

Tipus catalogació Element d'Interès Municipal

Localització al plànol: O.4.9

Tipus catalogació Element d'Interès Municipal

Localització al plànol: O.4.9



Indret Bigues escala 1:5.000

Indret Bigues escala 1:5.000

Coordenades UTM: X 434244 Y 4614393

Coordenades UTM: X 434297 Y 4614412

àmbit catalogat

àmbit catalogat



escala 1:5.000

escala 1:5.000

Dades cadastrals

Règim i tipus de sòl SUC clau 3 - illa semitancada

Dades cadastrals

Règim i tipus de sòl SUC clau OV - ordenació volumètrica

Tipologia Conjunt arquitectònic

Ús admès Habitatge

Tipologia Conjunt arquitectònic

Ús admès Habitatge

Descripció del bé

Descripció del bé

Estil Popular. Anterior a la guerra.

Segle XX

Estat de conservació regular

Estil popular

Segle XX

Estat de conservació regular

Conjunt format per tres cases unifamiliars en filera, de planta baixa, pis i golfes. La façana principal és a l'anomenada Plaça de la Fruita. El tipus de construcció és de parets de paredat de pedra i elements de remat de forjats i obertures de maó massís. Destaca el treball de maó sota el ràfec de la coberta. La composició de les façanes és idèntica, i es conserven les baranes i reixes de ferro forjat inicial.

Conjunt de quatre cases en filera, de planta baixa, pis i golfes, amb coberta a dues aigües. Formen part d'una de les poques promocions de cases de cos del municipi. Les dues últimes cases, en direcció a la Torre estan inacabades, sense baranes als balcons i les obertures parcialment tapiades a causa de l'inici de la guerra civil. El tipus constructiu és de parets de paredat de pedra i maó massís en les obertures i en les filades dels forjats i sotacoberta. Tots els habitatges disposaven d'un petit jardí a la part posterior.

Raó de catalogació: Tenen interès arquitectònic.

Raó de catalogació: Tenen interès arquitectònic.

Descripció protecció: Es protegeixen els tres edificis com a conjunt. Les actuacions exteriors s'hauran de fer de forma conjunta mantenint la unitat.

Descripció protecció: Es protegeixen els quatre edificis com a conjunt. Les actuacions exteriors s'hauran de fer de forma conjunta mantenint la unitat.

Protecció	Intervenció	Volum	Coberta	Façanes	Elem. espec.	Entorn
PARCIAL	CONSERVACIÓ	<input checked="" type="checkbox"/>	<input type="checkbox"/>	<input checked="" type="checkbox"/>	<input type="checkbox"/>	<input type="checkbox"/>

Protecció	Intervenció	Volum	Coberta	Façanes	Elem. espec.	Entorn
PARCIAL	CONSERVACIÓ	<input checked="" type="checkbox"/>	<input checked="" type="checkbox"/>	<input checked="" type="checkbox"/>	<input type="checkbox"/>	<input type="checkbox"/>

### El Veïnat

Fitxa número **E.005**

Tipus catalogat: Element d'Interès Municipal

Localització al plànol: O.3.4



Indret: Bigues, prop del nucli parroquial original escala 1:5.000

Coordenades UTM: X 435228 Y 4614749

àmbit catalogat



escala 1:5.000



#### Dades cadastrals

Tipologia: Conjunt arquitectònic

Règim i tipus de sòl: SNU clau 20 - rústic

Ús admès: Habitatge familiar

#### Descripció del bé

Estil: Popular

Segle: XVIII

Estat de conservació: regular

Conjunt de cases entre mitgeres, de planta baixa i pis, d'un sol cos, amb origen al segle XVIII. Són de construcció molt senzilla, de paredat simplement encalcat i només Can Gumiras presenta les obertures emmarcades amb carreus de pedra treballada. Can Lluç, situada en l'extrem est, es va refer a finals del segle XIX, i actualment es vol rehabilitar.

El nucli de cases està aterrat sobre les feixes de sota, aguantat per un mur de contenció de pedra, amb arcs cecs. També s'ha excavat per sota, aguantant el terreny amb voltes de pedra, pels estables dels animals i trasters d'eines del camp. Al davant d'aquest mur també hi ha coberts d'obra, molt malmesos.

Fomen aquest conjunt, començant per l'extrem oest; Can Sanfaina, Can Bac, Can Gumiras i Can Lluç

Raó de catalogació: Tenen interès arquitectònic i històric.

Descripció protecció: Es protegeixen els quatre edificis com a conjunt. Les actuacions exteriors s'hauran de fer de forma conjunta mantenint la unitat.

Protecció	Intervenció	Volum	Coberta	Façanes	Elem. espec.	Entorn
PARCIAL	CONSERVACIÓ	<input checked="" type="checkbox"/>	<input type="checkbox"/>	<input checked="" type="checkbox"/>	<input type="checkbox"/>	<input type="checkbox"/>

### La Figuera

Fitxa número **E.006**

Tipus catalogat: Element d'Interès Municipal

Localització al plànol: O.3.6



Indret: Bigues escala 1:5.000

Coordenades UTM: X 435037 Y 4613709

àmbit catalogat



escala 1:5.000



#### Dades cadastrals

Tipologia: Conjunt arquitectònic

Règim i tipus de sòl: SNU clau 20 - rústic

Ús admès: Habitatge i altres segons catàleg de masies

#### Descripció del bé

Estil: Magrins tardà

Segle: XX

Estat de conservació: regular

Conjunt format per dos edificis de planta baixa i pis, amb coberta a dues aigües.

Eren habitatges aïllats, prop del nucli de baix de Bigues.

Les façanes són de paredat de pedra, amb les obertures emmarcades per maó massís, que també ressegueix les filades dels forjats i treballa les cantonades i els ràfecs de les cobertes.

Raó de catalogació: Tenen interès arquitectònic.

Descripció protecció: Es protegeixen els dos edificis com a conjunt. Les actuacions exteriors s'hauran de fer de forma conjunta mantenint la unitat. És preceptiu eliminar la porxada de la façana sud recuperant l'estètica original.

Protecció	Intervenció	Volum	Coberta	Façanes	Elem. espec.	Entorn
PARCIAL	CONSERVACIÓ	<input checked="" type="checkbox"/>	<input checked="" type="checkbox"/>	<input checked="" type="checkbox"/>	<input type="checkbox"/>	<input type="checkbox"/>

**La Torre**

Fitxa número **E.007**

Tipus catalogació BCIN

Localització al plànol: O.3.3



Indret Bigues

escala 1:5.000

Coordenades UTM: X 433887 Y 4614229

àmbit catalogat



escala 1:5.000

Dades cadastrals

Règim i tipus de sòl SNU clau 20 - rústic

Tipologia Conjunt arquitectònic

Ús admès Segons Pla Especial.

Descripció del bé

Estil Gòtic tardà

Segle XVI

Estat de conservació bo

Masia fortificada de planta rectangular de planta baixa i pis amb una torre de quatre plantes adossada en la cantonada dreta. En la façana est, la principal, presenta un portal amb arc de mig punt amb dovelles de grans dimensions, i quatre finestres. Les dues finestres del cos principal tenen decoracions d'estil renaixentista, amb trencaigües de pedra treballada amb cares i motius florals. El recinte de la masia està envoltat amb un barril de pedra, guardat per un portal de fusta amb coberta a dues aigües de teula àrab.

Raó de catalogació: Té interès arquitectònic, històric i etnològic.

Descripció protecció: Es preceptiva la tramitació d'un Pla Especial de protecció del conjunt arquitectònic pel sistema de cooperació, on s'hi descriu els usos. BCIN per disposició addicional 1.2 de la Llei 9/93. (R-I-51-5208).

Protecció	Intervenció	Volum	Coberta	Façanes	Elem. espec.	Entorn
PARCIAL	CONSERVACIÓ	<input checked="" type="checkbox"/>	<input checked="" type="checkbox"/>	<input checked="" type="checkbox"/>	<input checked="" type="checkbox"/>	<input checked="" type="checkbox"/>

**Sant Miquel del Fai**

Fitxa número **E.008**

Tipus catalogació BCIN

Localització al plànol: O.3.1



Indret Riells

escala 1:5.000

Coordenades UTM: X 432726 Y 4618785

àmbit catalogat



escala 1:5.000

Dades cadastrals 000302100DG31E

Règim i tipus de sòl SNU clau 25 - reserva integral

Tipologia Conjunt arquitectònic

Ús admès Sector terciari

Descripció del bé

Estil Romànic i gòtic tardà

Segle XI-XVI

Estat de conservació bo

Portal d'entrada fortificat i casal del Priorat del segle XV. Espai d'interès tant històric com paisatgístic format pel conjunt d'edificis lligats al monestir de Sant Miquel del Fai: L'accés, a través del pont del riu Rossinyol, el pas de La Foradada, la rampa, la porteria, el monestir, l'església troglodítica, l'ermita, la bassa i les cascades del riu Tenes i del riu Rossinyol, l'ermita de Sant Martí del Fai i les coves i balnes de l'entorn.

Malgrat les seves vicissituds i l'expoli al què va ser sotmès el monestir, destaca la unitat formal dels diversos elements que el conformen, ajudada per les restauracions successives que s'hi ha dut a terme.

Raó de catalogació: Valor històric i paisatgístic de interès nacional.

Descripció protecció: BCIN per disposició addicional 1.2 de la Llei 9/93. (R-I-5209)

Protecció	Intervenció	Volum	Coberta	Façanes	Elem. espec.	Entorn
TOTAL	CONSERVACIÓ	<input checked="" type="checkbox"/>	<input checked="" type="checkbox"/>	<input checked="" type="checkbox"/>	<input type="checkbox"/>	<input checked="" type="checkbox"/>

Generalitat de Catalunya  
 Departament de Política Territorial  
 i Obres Públiques  
 Direcció General d'Urbanisme  
 Comissió d'Urbanisme de Barcelona  
**CATALLES DE BENS A PROTEGIR**

# Torres d'estiueig Abat

Fitxa número **E.009**

Tipus catalogat: Element d'Interès Municipal

Localització al plànol: O.4.10



Indret: Bigues escala 1:5.000

Coordenades UTM: X 435447 Y 4614403

▨ àmbit catalogat



escala 1:5.000

### Dades cadastrals

Tipologia: Conjunt arquitectònic

Règim i tipus de sòl: SUC clau 5b - habitatge aïllat

Ús admès: Habitatge

### Descripció del bé

Estil: Principis de segle XX

Segle: XX    1920    Estat de conservació: bo

Petites cases aparellades de planta rectangular, d'una sola alçada i coberta única a quatre aigües de teula àrab. Tot i ser d'una gran senzillesa de materials, destaca el treball amb obra de maó del ràfec de la coberta, amb petites mènsules d'obra i els remats del carener, amb elements ceràmics. Les dues cases tenen una composició simètrica de les obertures, i la de la banda esquerra conserva part de la fusteria original.

Raó de catalogació: Tenen valor històric i arquitectònic.

Descripció protecció: Es protegeixen els dos edificis com a conjunt. Les actuacions exteriors s'hauran de fer de forma conjunta mantenint la unitat.

Protecció	Intervenció	Volum	Coberta	Façanes	Elem. espec.	Entorn
PARCIAL	CONSERVACIÓ	<input checked="" type="checkbox"/>	<input checked="" type="checkbox"/>	<input checked="" type="checkbox"/>	<input type="checkbox"/>	<input type="checkbox"/>

**EDIFICIS**

### Antic Ajuntament

Fitxa número **E.010**

Tipus catalogació Element d'Interès Municipal

Localització al plànol: O.4.9



Indret Bigues escala 1:5.000

Coordenades UTM: X 434231 Y 4614628

àmbit catalogat



escala 1:5.000

Dades cadastrals 4245105DG3144N Règim i tipus de sòl SUC clau EQ - equipament

Tipologia Edifici Ús admès Equipament

#### Descripció del bé

Estil Eclèctic Segle 1908 Estat de conservació bo

Es tracta d'un edifici de planta quadrada, de tres plantes d'alçada. Està situat en un desnivell, de manera que la façana principal, situada a la part alta, donant cara a la carretera que va a Riells, queda només d'una planta. Aquesta façana és la única revestida i que té algun tipus de decoració. La resta de l'edifici té l'obra de paredat vista, marcant les verdugades i els brancals i llindes de les obertures en maó massís.

La façana principal té una composició clàssica, amb un frontó triangular sobre quatre mènsules decorades amb motius florals, en el timpà del qual hi ha l'escut del poble i la data 1908. A sota hi ha emmarcades en obra la porta d'entrada i les dues finestres. L'acabat d'aquesta façana és un encalat pintat. El mestre d'obra va ser en Mateu Mateu.

Raó de catalogació: Té interès històric i arquitectònic, valor tipològic i de paisatge urbà.

Descripció protecció: Es permet eliminar el revestiment en planta baixa de la façana del carrer de Sant Miquel.

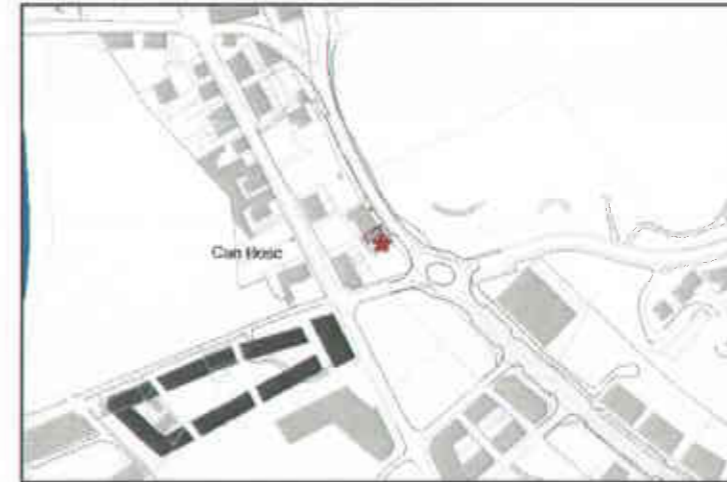
Protecció	Intervenció	Volum	Coberta	Façanes	Elem. espec.	Entorn
PARCIAL	CONSERVACIÓ	✓	✓	✓	☐	☐

### Bar Arcís

Fitxa número **E.011**

Tipus catalogació Element d'Interès Municipal

Localització al plànol: O.4.9



Indret Bigues escala 1:5.000

Coordenades UTM: X 434399 Y 4614254

àmbit catalogat



escala 1:5.000

Dades cadastrals 4343707DG3144S Règim i tipus de sòl SUC clau 2a - filera aliniat

Tipologia Edifici Ús admès Segons qualificació

#### Descripció del bé

Estil Principis de segle XX Segle XX Estat de conservació regular

Edifici en cantonada que dona continuïtat a l'antiga peixateria. Es tracta d'un edifici de planta baixa, des de la carretera, amb un acroteri similar al de l'edifici contigu. L'obra és de paredat amb maó massís en les verdugades i als contorns de les obertures. L'acabat de la façana principal és arrebossat i pintat.

Raó de catalogació: Té interès tipològic i de paisatge urbà.

Descripció protecció: Es protegeix la façana a carretera amb caràcter Total

Protecció	Intervenció	Volum	Coberta	Façanes	Elem. espec.	Entorn
PARCIAL	CONSERVACIÓ	☐	☐	✓	✓	☐

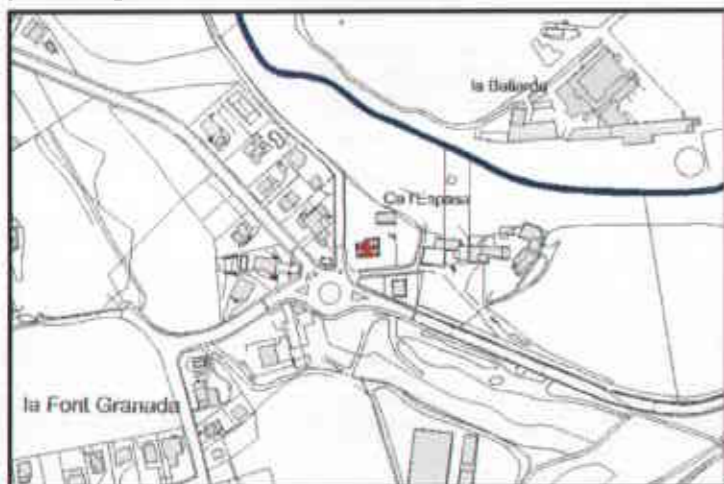
## BIGUES I RIELLS

## Ca l'Espasa

Fitxa número E.012

Tipus catalogació Element d'Interès Municipal

Localització al plànol: O.3.6



Indret Bigues

escala 1:5.000



Coordenades UTM: X 434198 Y 4613841

àmbit catalogat



escala 1:5.000



Dades cadastrals 08023A01409527

Règim i tipus de sòl SNU clau 20 - rústic

Tipologia Edifici

Ús admès Habitatge familiar

## Descripció del bé

Estil Popular

Segle XIX

Estat de conservació bo

Casa de planta baixa i pis, de planta rectangular, amb coberta de teula àrab a dues aigües, i el carener paral·lel a la façana principal. La composició de les obertures de façana és simètrica. El tipus constructiu és de principis de segle XX, amb les obertures emmarcades en maó massís i la resta de panys de paret són de paredat, amb carreus a les cantonades. A la part posterior hi ha un cobert i un pou d'aigua de pedra, molt ben conservat.

Raó de catalogació: Té interès arquitectònic.

Descripció protecció: Es protegeix el pou d'aigua i l'entorn garantint la unitat del conjunt arquitectònic.

Protecció	Intervenció	Volum	Coberta	Façanes	Elem. espec.	Entorn
PARCIAL	CONSERVACIÓ	✓	✓	✓	✓	✓

## BIGUES I RIELLS

## Ca N' Adzet

Fitxa número E.013

Tipus catalogació BCIL

Localització al plànol: O.4.10



Indret Bigues

escala 1:5.000



Coordenades UTM: X 435345 Y 4614455

àmbit catalogat



escala 1:5.000



Dades cadastrals 5245702DG3154S

Règim i tipus de sòl SNC clau EQ - equipament

Tipologia Edifici

Ús admès segons qualificació

## Descripció del bé

Estil Renaixentista amb modificacions

Segle XVII

Estat de conservació regular

Masia d'estructura clàssica en tres crugies perpendiculars a façana, de planta baixa, pis i golfes, cobert amb teula àrab a dues aigües i carener perpendicular a la façana. Destaca el portal adovellat amb arc de mig punt. La resta d'obertures es van refer a principis del segle XIX, almenys són d'aquesta època les baranes i els forats de ventilació de les golfes. A banda i banda d'aquest edifici hi ha restes de petites construccions auxiliars. La façana posterior dona a l'accés al cementiri de l'església de Sant Pere de Bigues.

Raó de catalogació: Té interès arquitectònic, valor tipològic i de paisatge urbà.

Descripció protecció: Es protegeix l'era i obertures originals de la façana.

Protecció	Intervenció	Volum	Coberta	Façanes	Elem. espec.	Entorn
PARCIAL	CONSOLIDACIÓ	✓	✓	✓	✓	✓

Pla d'Ordenació Urbanística Municipal de Bigues i Riells - text refós

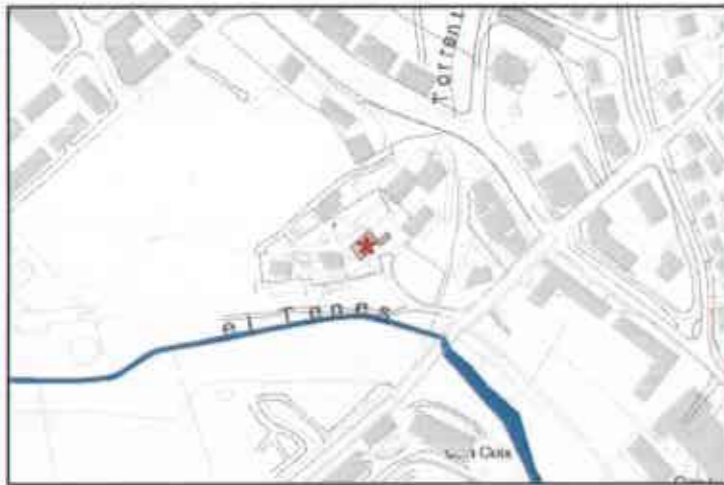
## BIGUES I RIELLS

## Ca n'Ainé

Fitxa número E.014

Tipus catalogació Element d'Interès Municipal

Localització al plànol: O.4.13



Indret Bigues

escala 1:5.000



Coordenades UTM: X 434611 Y 4613972

àmbit catalogat



escala 1:5.000



Dades cadastrals 4539001DG3143N

Règim i tipus de sòl SNC clau OV-ordenació volumètrica

Tipologia Edifici

Ús admès Habitatge i segons PMU

## Descripció del bé

Estil Renaixement, amb modificacions

Segle XVIII

Estat de conservació bo

Molí molt modificat, avui totalment reconvertit en habitatge. Les modificacions més importants les va patir en dues etapes, a mitjans del segle XVIII i a mitjans del XX.

Per ser un molí, destaca la seva gran alçada, de quatre plantes. A la façana principal es poden veure les obertures del segle XVIII emmarcades per carreus de pedra de la zona. A la planta baixa, es conserven part de les voltes de maó dels sostres, que van trencar-se quan hi va haver la riuada de l'any 1994, per la pressió de l'aigua.

Conserva la maquinària del molí a la planta baixa, sense funcionar. La bassa es va anular, però encara se'n poden endevinar les restes a la façana posterior de l'edifici. El canal de rec comença a la resclosa i arriba fins a can Ainer.

Raó de catalogació: Té interès arquitectònic i etnològic.

Descripció protecció: Es protegeixen les obertures originals de les façanes, el molí i el funcionament del canal i la resclosa que aporta aigua al molí.

Protecció	Intervenció	Volum	Coberta	Façanes	Elem. espec.	Entorn
PARCIAL	CONSERVACIÓ	✓	✓	☐	✓	☐

## BIGUES I RIELLS

## Can Badell

Fitxa número E.015

Tipus catalogació BCIL

Localització al plànol: O.3.4



Indret Bigues

escala 1:5.000



Coordenades UTM: X 434690 Y 4614313

àmbit catalogat



escala 1:5.000



Dades cadastrals 08023A00409501

Règim i tipus de sòl SNU clau 20 - rústic

Tipologia Edifici

Ús admès habitatge

## Descripció del bé

Estil Diverses èpoques

Segle XI-XVIII

Estat de conservació dolent

Masia resultat de la unió i la reforma de diferents cossos. La configuració actual és un edifici de planta en L, de planta semisoterrani, baixa i dos pisos d'alçada, amb unes golfes en la part central del conjunt. Les cobertes són a dues aigües, de teula àrab, de diverses alçades.

En la façana principal, orientada a migdia, podem veure la porta d'entrada, emmarcada en pedra i una llinda plana, sense data. La finestra de la dreta del primer pis és una finestra coronella, amb motius florals esculpits a les pedres de les llindes, d'estil gòtic. La resta de finestres estan emmarcades en pedra i de llindes planes, sense decoracions.

L'edifici estava situat davant del camí que després portaria a l'antic nucli de Bigues, al costat d'un torrent i del pont que el creuava.

Raó de catalogació: Té interès arquitectònic i etnològic.

## Descripció protecció:

Protecció	Intervenció	Volum	Coberta	Façanes	Elem. espec.	Entorn
TOTAL	CONSOLIDACIÓ	✓	☐	✓	☐	☐

Pla d'Ordenació Urbanística Municipal de Bigues i Riells - text refós

### Can Barri/Ca l'Antic

Fitxa número **E.016**

Tipus catalogació BCIL

Localització al plànol: O.4.14



Indret Bigues escala 1:5.000



Coordenades UTM: X 435687 Y 4613528

àmbit catalogat



escala 1:5.000



Dades cadastrals

Règim i tipus de sòl SNC clau OV - ordenació volumètrica

Tipologia Edifici

Ús admès Habitatge i restauració i segons PMU

Descripció del bé

Estil Renaixentista

Segle XVI-XVII

Estat de conservació bo

Masia de tres cossos perpendiculars a façana, de planta baixa, pis i golfes a sota la coberta de teula a dues aigües, amb el carener perpendicular a la façana. Totes les obertures estan emmarcades per carreus de pedra de la zona treballada, i en la façana principal podem llegir les dates de 1693 i 1722. La llinda d'una de les finestres del primer pis és un arc conopial, amb un cap de persona esculpit en el centre. A la façana també hi trobem un rellotge de sol.

Raó de catalogació: Té interès arquitectònic i etnològic.

Descripció protecció: Es protegeix la part més antiga del edifici. Es preceptiu reduir l'impacte dels rètols, il·luminació i marquesines. Es protegeix també el pont amb funció de rec

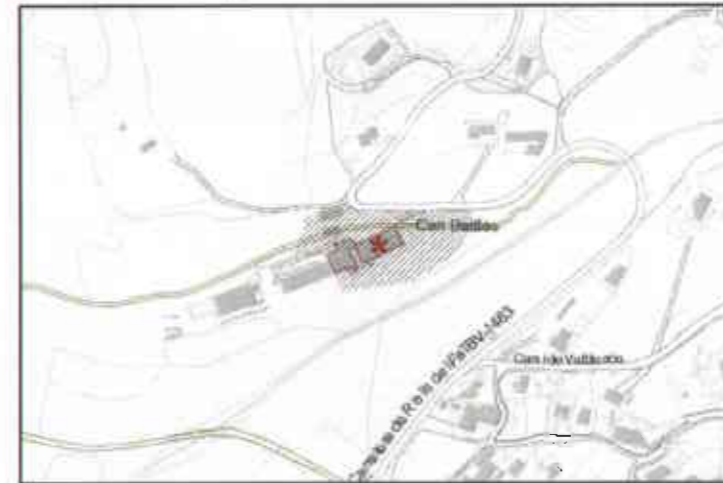
Protecció	Intervenció	Volum	Coberta	Façanes	Elem. espec.	Entorn
TIPOLÒGIC	CONSERVACIÓ	✓	☐	✓	✓	☐

### Can Batlles

Fitxa número **E.017**

Tipus catalogació BCIL

Localització al plànol: O.3.1



Indret Riells escala 1:5.000



Coordenades UTM: X 433443 Y 4617153

àmbit catalogat



escala 1:5.000



Dades cadastrals 08023A00209504

Règim i tipus de sòl SNU clau 20 - rústic

Tipologia Edifici

Ús admès Habitatge i altres segons catàleg de masies

Descripció del bé

Estil Segle XIX

Segle XIX

Estat de conservació bo

Masia formada per construccions de diverses èpoques, amb origen al segle XVII però amb importants reformes durant el segle XIX. El cos principal és de planta baixa i pis, cobert a dues vessants, amb el carener paral·lel a la façana principal. En aquesta, hi podem veure dues obertures emmarcades de pedra treballada, amb les dates 1679 i 1855 a la llinda de la porta.

Raó de catalogació: Té interès arquitectònic i etnològic.

Descripció protecció: Es protegeix el sostre de voletes de la planta baixa.


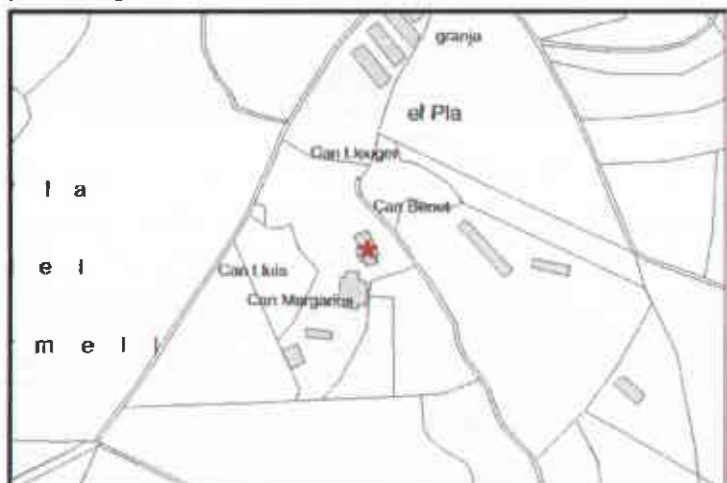
Protecció	Intervenció	Volum	Coberta	Façanes	Elem. espec.	Entorn
TOTAL	CONSERVACIÓ	✓	✓		✓	✓

### Can Benet del Pla

Fitxa número **E.018**

Tipus catalogació Element d'Interès Municipal

Localització al plànol: O.3.4



Indret Bigues escala 1:5.000

Coordenades UTM: X 434815 Y 4615096

àmbit catalogat



escala 1:5.000

Dades cadastrals 08023A00309539

Règim i tipus de sòl SNU clau 20 - rústic

Tipologia Edifici

Ús admès Habitatge familiar

#### Descripció del bé

Estil Popular Segle XVIII Estat de conservació regular

Masia senzilla, de planta baixa, pis i golfes, amb coberta a dues aigües i carener perpendicular a la façana. Aquesta és asimètrica, amb dues portes en planta baixa, una d'elles convertida en finestra. Les obertures estan emmarcades per maó massís, i algunes de les finestres del primer pis tenen llindes planes de pedra. Les parets són de pedra de la zona, combinada amb maó massís. També és de maó massís el cos afegit a la dreta de la façana. Podria ser que l'edifici sigui una reforma d'una construcció anterior.

Raó de catalogació: Té interès arquitectònic.

#### Descripció protecció:

Protecció	Intervenció	Volum	Coberta	Façanes	Elem. espec.	Entorn
PARCIAL	CONSERVACIÓ	✓	☐	✓	☐	☐

### Can Berga de Riells

Fitxa número **E.019**

Tipus catalogació Element d'Interès Municipal

Localització al plànol: O.3.2



Indret Riells escala 1:5.000

Coordenades UTM: X 434505 Y 4617075

àmbit catalogat



escala 1:5.000

Dades cadastrals 08023A00209512

Règim i tipus de sòl SNU clau 20 - rústic

Tipologia Edifici

Ús admès Habitatge familiar

#### Descripció del bé

Estil Renaixement Segle XVI Estat de conservació regular

Masia amb origen en una torre de planta rectangular, a la qual es van anar afegint cossos. Conserva la torre de tres alçades, d'un sol cos i coberta a dues aigües de teula àrab. Les parets són de carreus regulars, amb les cantonades escairades. Tant la torre com el cos afegit al darrera, de menys alçada i que conserva finestres amb arc conopial, podrien ser dels segles XIV-XV. El cos afegit a la dreta de la torre, també de planta baixa i pis, conserva un portal d'arc de mig punt amb dovelles de grans dimensions, amb la data 1598 gravada a la clau. Queden restes d'un altre cos situat a l'esquerra de la torre, però sembla que es va esfondrar o enderrocar i ara hi ha corts per animals.

Raó de catalogació: Té interès arquitectònic.

#### Descripció protecció:

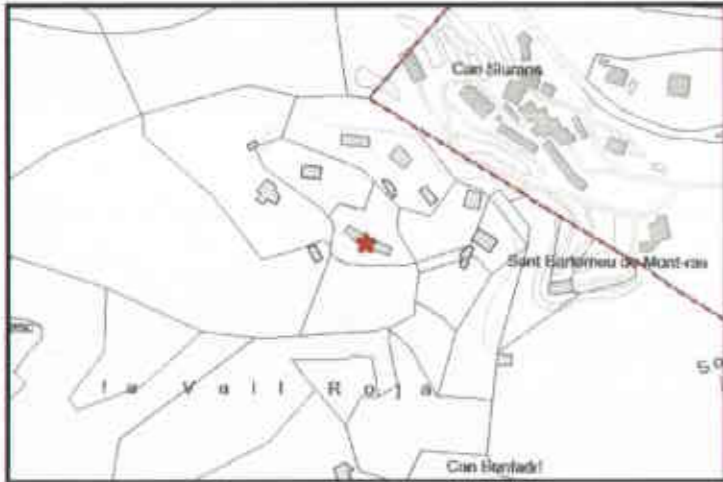
Protecció	Intervenció	Volum	Coberta	Façanes	Elem. espec.	Entorn
PARCIAL	CONSERVACIÓ	✓	☐	✓	☐	☐

### Can Bernat

Fitxa número E.020

Tipus catalogació Element d'Interès Municipal

Localització al plànol: O.3.2



Indret Vall Roja, sota Sant Bartomeu de Montras escala 1:5.000

Coordenades UTM: X 436295 Y 4616463

àmbit catalogat



escala 1:5.000



Dades cadastrals 08023A00309530

Règim i tipus de sòl SNU clau 20 - rústic

Tipologia Edifici

Ús admès Habitatge familiar

#### Descripció del bé

Estil Popular

Segle XVII

Estat de conservació bo

Edifici de planta baixa i pis, amb coberta a dues vessants i carener paral·lel a la façana principal. Podria tractar-se de diverses cases agrupades.

Conserva algunes obertures originals, tot i que l'entrada s'ha modificat considerablement amb l'afegit d'un porxo.

Formava part del nucli de Montras.

Raó de catalogació: Té interès arquitectònic.

#### Descripció protecció:

Protecció	Intervenció	Volum	Coberta	Façanes	Elem. espec.	Entorn
PARCIAL	CONSERVACIÓ	✓	✓	✓	<input type="checkbox"/>	<input type="checkbox"/>

### Can Berto

Fitxa número E.021

Tipus catalogació Element d'Interès Municipal

Localització al plànol: O.4.9



Indret Bigues escala 1:5.000

Coordenades UTM: X 434559 Y 4614093

àmbit catalogat



escala 1:5.000



Dades cadastrals 4540001DG3144S

Règim i tipus de sòl SUC clau 2a - filera aliniat

Tipologia Edifici

Ús admès Habitatge i comerç

#### Descripció del bé

Estil Popular

Segle XX

Estat de conservació bo

Edifici construït pels Magrins. Té planta rectangular, de planta baixa i dos pisos, amb un cos d'una sola planta destinat a magatzem, adossat a la façana nord.

La composició de les obertures de les façanes és simètrica, i a l'última planta les llindes són d'arcades rebaixades de maó massís. El maó massís també ressegueix les línies de forjat i les cantonades.

La resta de panys de paret són de paredat de pedra vista.

Al ràfec de la coberta, de teula àrab a dues vessants amb el carener paral·lel a la façana principal, hi ha unes petites mènsules d'obra.

Raó de catalogació: Té interès i arquitectònic i tècnic.

#### Descripció protecció:

Protecció	Intervenció	Volum	Coberta	Façanes	Elem. espec.	Entorn
PARCIAL	RESTAURACIÓ	✓	✓	<input type="checkbox"/>	<input type="checkbox"/>	<input type="checkbox"/>

### Can Bonfadri

Fitxa número E.022

Tipus catalogat Element d'Interès Municipal

Localització al plànol: O.3.4



Indret Riells escala 1:5.000

Coordenades UTM: X 436395 Y 4616290

àmbit catalogat



escala 1:5.000



Dades cadastrals 08023A00309525

Règim i tipus de sòl SNU clau 20 - rústic

Tipologia Edifici

Ús admès Habitatge familiar

#### Descripció del bé

Estil Popular Segle XVIII Estat de conservació bo

Masia de petites dimensions, amb un edifici principal de planta baixa i pis i coberta a dues aigües amb carener perpendicular a façana, al qual s'hi ha afegit un cos a cada banda, continuant amb la pendent del carener. Conserva algunes finestres de l'edifici original però la porta original ha estat modificada per aprofitar algunes de les seves pedres com a llindes d'altres obertures.

Raó de catalogació: Té valor arquitectònic, etnològic i tipològic.

Descripció protecció: També es protegeix el cobert

Protecció	Intervenció	Volum	Coberta	Façanes	Elem. espec.	Entorn
PARCIAL	CONSERVACIÓ	<input checked="" type="checkbox"/>	<input type="checkbox"/>	<input checked="" type="checkbox"/>	<input type="checkbox"/>	<input checked="" type="checkbox"/>

### Can Bori

Fitxa número E.023

Tipus catalogat Element d'Interès Municipal

Localització al plànol: O.3.4



Indret Bigues escala 1:5.000

Coordenades UTM: X 435727 Y 4615906

àmbit catalogat



escala 1:5.000



Dades cadastrals 001619300DG31F

Règim i tipus de sòl SNU clau 22- forestal

Tipologia Edifici

Ús admès Habitatge i altres segons catàleg de masies

#### Descripció del bé

Estil Popular Segle Estat de conservació bo

Casa pairal d'un sol cos, amb coberta a dues aigües i carener paral·lel a la façana principal. De planta baixa i pis, la planta baixa queda enterrada respecte al camí, que passa per darrera la casa. Conserva una finestra emmarcada amb pedra tosca, la resta d'obertura s'han modificat.

Raó de catalogació: Té interès arquitectònic.

Descripció protecció: Es protegeix la finestra emmarcada amb pedra tosca.

Protecció	Intervenció	Volum	Coberta	Façanes	Elem. espec.	Entorn
PARCIAL	CONSERVACIÓ	<input checked="" type="checkbox"/>	<input type="checkbox"/>	<input checked="" type="checkbox"/>	<input checked="" type="checkbox"/>	<input checked="" type="checkbox"/>

### Can Bosc

Fitxa número **E.024**

Tipus catalogació **Element d'Interès Municipal**

Localització al plànol: **O.4.9**



Indret Bigues escala 1:5.000



Coordenades UTM: X 434339 Y 4614231

àmbit catalogat



escala 1:5.000



Dades cadastrals 4243819DG3144S

Règim i tipus de sòl SUC clau 2a - filara aliniada

Tipologia Edifici

Ús admès Habitatge familiar

#### Descripció del bé

Estil Principis de segle XX.

Segle XX

Estat de conservació bo

Casa pairal de planta baixa, pis i golfes, amb coberta de teula àrab a dues aigües, amb el carener paral·lel a la façana principal. Destaca la composició simètrica de les obertures de façana, emmarcades per filades d'obra vista. L'obra vista també ressegueix les línies de forjat. La resta de panys de paret són de paredat, sense arrebossar; i les cantonades són de carreus.

Raó de catalogació: Té interès arquitectònic.

Descripció protecció: Es protegeix el jardí de la façana sud. Es permet enderrocar els proxims i annexar nous volums edificats a la façana oest.

Protecció	Intervenció	Volum	Coberta	Façanes	Elem. espec.	Entorn
PARCIAL	CONSERVACIÓ	✓	✓	✓	☐	✓

### Can Camp

Fitxa número **E.025**

Tipus catalogació **BCIL**

Localització al plànol: **O.3.3**



Indret Riells escala 1:5.000



Coordenades UTM: X 433296 Y 4615883

àmbit catalogat



escala 1:5.000



Dades cadastrals 08023A01509519

Règim i tipus de sòl SNU clau 21 - agrícola

Tipologia Edifici

Ús admès Habitatge i altres segons catàleg de masies

#### Descripció del bé

Estil Renaixentista en la façana

Segle XVII-XIX

Estat de conservació bo

Masia de grans dimensions, amb construccions de diverses èpoques. Sembla que l'edifici més antic és fruit de les reformes del segle XVI, tot i que la data en la façana és 1861. Actualment és un edifici de tres cossos perpendiculars a façana, de planta baixa, pis i golfes, i coberta de teula àrab a dues vessants, amb el carener perpendicular a la façana. El portal està cobert amb un arc de mig punt adovellat i dues finestres de la planta pis tenen decoracions amb motius del gòtic tardà. Adossada a la façana sud hi ha una galeria porticada amb envidrament emplomat a la planta baixa, segurament del segle XIX. Adossat a la dreta de la façana principal, hi ha un cos allargat de planta baixa i pis, també amb arcades. Els arcs de planta baixa estan realitzats amb dovelles de pedra tosca. Aquest cos és probablement anterior, tot i que s'hi observen dues fases de construcció.

Raó de catalogació: Valor arquitectònic i etnològic.

Descripció protecció: Es protegeixen especialment les finestres, la premsa de vi i el molí d'oli.

Protecció	Intervenció	Volum	Coberta	Façanes	Elem. espec.	Entorn
TOTAL	CONSERVACIÓ	✓	✓	✓	✓	✓

### Can Canals (Antiga Casa Comes)

Fitxa número **E.026**

Tipus catalogació BCIL

Localització al plànol: O.3.2



Indret Riells escala 1:5.000

Coordenades UTM: X 435377 Y 4616495

àmbit catalogat



escala 1:5.000

Dades cadastrals 08023A00309514

Règim i tipus de sòl SNU clau 22-forestal

Tipologia Edifici

Ús admès Habitatge i altres segons catàleg de masies

#### Descripció del bé

Estil Renaixentista Segle XII-XVII Estat de conservació bo

Masia amb estructura original de tres cossos perpendiculars a la façana, de planta baixa, pis i golfes i coberta a dues aigües, amb el carener perpendicular a la façana. Conserva el portal adovallat, i en la clau de l'arc de mig punt hi ha la data de 1667. Les finestres es distribueixen simètricament a la façana, emmarcades amb pedra arenisca treballada. El revestiment actual és encaulat i pintat. En la façana principal hi ha un rellotge de sol.

Raó de catalogació: Té interès arquitectònic.

#### Descripció protecció:

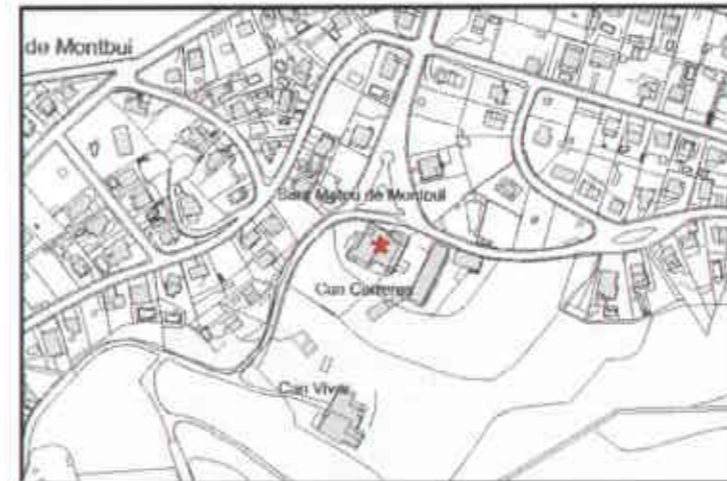
Protecció	Intervenció	Volum	Coberta	Façanes	Elem. espec.	Entorn
PARCIAL	CONSERVACIÓ	<input checked="" type="checkbox"/>	<input checked="" type="checkbox"/>	<input checked="" type="checkbox"/>	<input type="checkbox"/>	<input checked="" type="checkbox"/>

### Can Carreres

Fitxa número **E.027**

Tipus catalogació BCIL

Localització al plànol: O.4.12



Indret Bigues escala 1:5.000

Coordenades UTM: X 432963 Y 4613476

àmbit catalogat



escala 1:5.000

Dades cadastrals 08023A01009503

Règim i tipus de sòl SNC clau OV - ordenació volumètrica

Tipologia Edifici

Ús admès Habitatge, hotelier i restauració.

#### Descripció del bé

Estil Cos principal renaixentista Segle XVII Estat de conservació bo

Edifici format per diverses construccions, entre elles una torre de planta quadrada, de tres plantes d'alçada. El cos principal és rectangular, seguint la configuració de masia clàssica, de tres cossos perpendiculars a façana. Conserva les obertures de l'edifici original en la planta baixa, emmarcades amb pedra arenisca treballada, amb un portal principal de llinda plana. La resta d'obertures estan emmarcades per maó massís, de la reforma de 1848. El remat d'aquesta façana es realitza amb un acroteri d'estil modernista, rematat per dalt amb una sanefa i boles de pedra en les cantonades.

Raó de catalogació: Té interès etnològic, arquitectònic i valor tipològic.

Descripció protecció: Es protegeixen les obertures originals. És preceptiu recuperar el color original de les façanes.

Protecció	Intervenció	Volum	Coberta	Façanes	Elem. espec.	Entorn
TIPOLÒGIC	CONSERVACIÓ	<input checked="" type="checkbox"/>	<input type="checkbox"/>	<input checked="" type="checkbox"/>	<input checked="" type="checkbox"/>	<input type="checkbox"/>

### Can Coromines

Fitxa número E.028

Tipus catalogat Element d'Interès Municipal

Localització al plànol: O.4.14



Indret Bigues escala 1:5.000



Coordenades UTM: X 435074 Y 4613632

àmbit catalogat



escala 1:5.000



Dades cadastrals 08023A00509505

Règim i tipus de sòl SUD clau 5c - habitatge unifamiliar aïllat

Tipologia Edifici

Ús admès Habitatge, equipament, dotacions i serveis.

#### Descripció del bé

Estil Renaixentista Segle XVI-XVIII Estat de conservació regular

Masia de tres cossos perpendiculars a façana, de planta baixa i dos pisos, amb coberta a dues aigües de teula àrab i carener perpendicular a la façana. Les obertures de planta baixa i pis estan emmarcades amb pedra arenisca de la zona treballada molt sobriament, amb motius renaixentistes. També són d'aquesta època dues finestres situades una, a la façana del cos posterior, afegit al segle XVIII, i l'altra, a la façana lateral del cos original. A la façana principal, arrebossada, es poden veure les traces d'un rellotge de sol. Davant de la casa hi ha l'antic pou de pedra.

Raó de catalogació: Té interès arquitectònic i valor tipològic.

Descripció protecció: Es protegeix pou d'aigua, safareig, inscripcions a la façana i l'era. Es preceptiu eliminar el volum afegit.

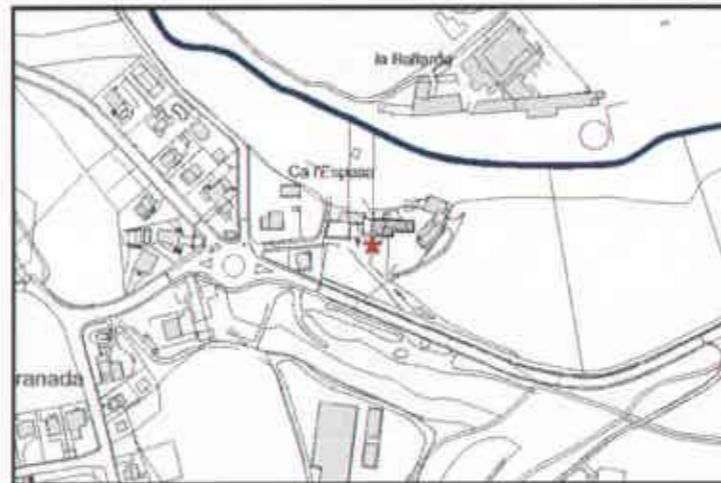
Protecció	Intervenció	Volum	Coberta	Façanes	Elem. espec.	Entorn
PARCIAL	CONSERVACIÓ	✓	☐	✓	✓	☐

### Can Curt del Rieral/Can Cisteller

Fitxa número E.029

Tipus catalogat Element d'Interès Municipal

Localització al plànol: O.3.6



Indret Bigues escala 1:5.000



Coordenades UTM: X 434267 Y 4613825

àmbit catalogat



escala 1:5.000



Dades cadastrals

Règim i tipus de sòl SNU clau 20 - rústic

Tipologia Edifici

Ús admès Habitatge familiar

#### Descripció del bé

Estil Popular Segle XVIII Estat de conservació bo

Edifici entre mitgeres, de dos cossos, de planta baixa i pis i coberta a dues aigües amb el carener paral·lel a la façana principal. En aquesta façana s'hi poden veure les obertures emmarcades amb pedra arenisca treballada amb motius renaixentistes, especialment en les finestres del primer pis. Adossat a la façana principal hi ha un pou, amb elements de ferro forjat.

Raó de catalogació: Té interès arquitectònic.

Descripció protecció: Es protegeix el pou i, l'entorn garentint la unitat del conjunt arquitectònic.

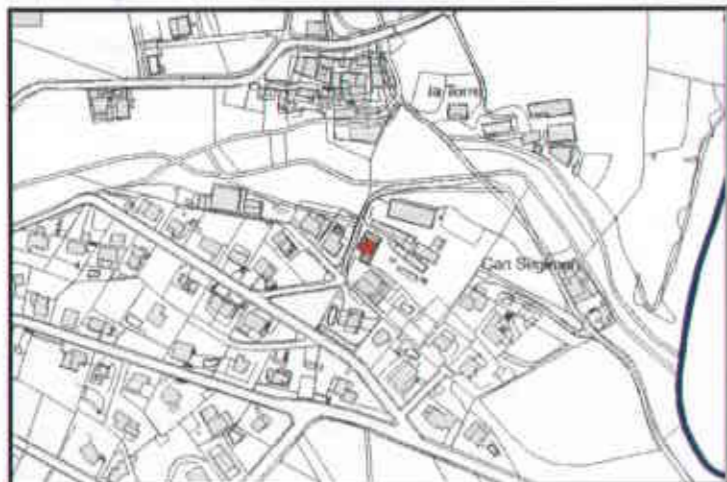
Protecció	Intervenció	Volum	Coberta	Façanes	Elem. espec.	Entorn
PARCIAL	CONSERVACIÓ	✓	☐	✓	✓	☐

**Can Domènec**

Fitxa número **E.030**

Tipus catalogat **Element d'Interès Municipal**

Localització al plànol: **O.3.3**



Indret Bigues escala 1:5.000



Coordenades UTM: X 433896 Y 4614120

àmbit catalogat



escala 1:5.000



Dades cadastrals 08023A01409009

Règim i tipus de sòl SNU clau 20 - rústic

Tipologia Edifici

Ús admès Habitatge familiar i educació en el lleure

**Descripció del bé**

Estil Origen anterior al segle XVIII, Segle XIX Estat de conservació regular

Masia de planta baixa, pis i golfes, amb una disposició del tipus IV, segons J. Danés. Sembla un edifici anterior amb modificacions del segle XIX, pel tipus d'obertura, emmarcada amb maó massís i les reixes de ferro forjat. Conserva l'estructura interior de tres cossos perpendiculars a la façana. Només la façana principal està arrebossada, amb un acroteri que remata la part superior, amagant la coberta del cos central.

Raó de catalogació: Té interès arquitectònic.

Descripció protecció: Es protegeix la galeria de solana.

Protecció	Intervenció	Volum	Coberta	Façanes	Elem. espec.	Entorn
PARCIAL	CONSERVACIÓ	<input checked="" type="checkbox"/>	<input type="checkbox"/>	<input type="checkbox"/>	<input checked="" type="checkbox"/>	<input type="checkbox"/>

**Can Febrera**

Fitxa número **E.031**

Tipus catalogat **Element d'Interès Municipal**

Localització al plànol: **O.3.4**



Indret Riells escala 1:5.000



Coordenades UTM: X 436460 Y 4614290

àmbit catalogat



escala 1:5.000

Dades cadastrals 08023A00600006

Règim i tipus de sòl SNU clau 22- forestal

Tipologia Edifici

Ús admès Habitatge familiar

**Descripció del bé**

Estil Popular, Segle XVII Estat de conservació bo

Masia molt modificada al llarg del temps. Actualment només conserva l'estructura de planta baixa i pis, amb coberta a dues aigües a diferents alçades i carener perpendicular a la façana. Una de les finestres conserva la llinda i l'ampit de pedra sorrenca, sense decoració.

Raó de catalogació: Té interès arquitectònic.

Descripció protecció: Es protegeix la llinda i l'ampit de pedra originals.

Protecció	Intervenció	Volum	Coberta	Façanes	Elem. espec.	Entorn
PARCIAL	CONSERVACIÓ	<input checked="" type="checkbox"/>	<input type="checkbox"/>	<input type="checkbox"/>	<input checked="" type="checkbox"/>	<input checked="" type="checkbox"/>

### Can Flixé

Fitxa número E.032

Tipus catalogació Element d'Interès Municipal

Localització al plànol: O.3.6



Indret Bigues escala 1:5.000

Coordenades UTM: X 434978 Y 4613778

▨ àmbit catalogat



escala 1:5.000

Dades cadastrals 08023A00500019

Règim i tipus de sòl SNU clau 20 - rústic

Tipologia Edifici

Ús admès Habitatge i altres segons catàleg de masies

#### Descripció del bé

Estil Popular, de finals del segle XIX

Segle XIX-XX

Estat de conservació bo

Edifici format per diverses construccions de diferent volumetria, de planta baixa i pis, disposant la part més antiga de planta golfes. En aquest cos, les obertures són de composició vertical, de petites dimensions. La coberta és a dues aigües, amb el carener paral·lel a la façana principal. El carener està rematat en un dels extrems per un element decoratiu ceràmic.

Raó de catalogació: Té interès arquitectònic.

#### Descripció protecció:

Protecció	Intervenció	Volum	Coberta	Façanes	Elem. espec.	Entorn
PARCIAL	CONSERVACIÓ	✓	✓	✓	<input type="checkbox"/>	<input type="checkbox"/>

### Can Garriga del Solei

Fitxa número E.033

Tipus catalogació BCIL


Localització al plànol: O.3.3



Indret Riells escala 1:5.000

Coordenades UTM: X 432544 Y 4614879

▨ àmbit catalogat



escala 1:5.000

Dades cadastrals 08023A01509520

Règim i tipus de sòl SNU clau 22- forestal

Tipologia Edifici

Ús admès Habitatge familiar

#### Descripció del bé

Estil Gòtic tardà, però té elements anteriors.

Segle XII-XVII

Estat de conservació dolent

Masia molt antiga, formada per un edifici del segle XVI-XVII, adossat a un antic habitatge anomenat "masoveria vella". Aquest edifici té una estructura clàssica de tres cossos perpendiculars a façana i coberta a dues aigües, del qual només queden la crugia central i l'esquerra.

De la resta d'edificacions destaca una torre de tres plantes d'alçada, de planta rectangular, coberta amb teula a quatre vessants, a la qual s'afegeixen edificacions de diverses èpoques, diferenciables per l'aparell constructiu i el tipus d'obertura. L'edifici principal disposava d'una era a la qual donava la palleria, i que estava envoltada per un barri de pedra amb un portal. Segurament l'edifici també tenia soterrani o accés a plantes inferiors de la resta de cossos, ja que està situat en un desnivell i per la banda del camí queda elevat una planta.

Raó de catalogació: Té interès arquitectònic.

#### Descripció protecció:

Es protegeix especialment la finestra sobre la prota principal. Tenir en compte la proximitat de zones d'expectativa arqueològica.

Protecció	Intervenció	Volum	Coberta	Façanes	Elem. espec.	Entorn
PARCIAL	RESTAURACIÓ	✓	<input type="checkbox"/>	<input type="checkbox"/>	<input type="checkbox"/>	✓

Generalitat de Catalunya  
 Departament de Política Territorial  
 i Obres Públiques  
 Direcció General d'Urbanisme  
 Comissió d'Urbanisme de Barcelona  
 CATALUÑA DE BENS A PROTEGIR

**Can Granada**

Fitxa número **E.034**

Tipus catalogació **BCIL**

Localització al plànol: **O.4.13**



Indret Bigues escala 1:5.000



Coordenades UTM: X 434169 Y 4613585

àmbit catalogat



escala 1:5.000



Dades cadastrals 001510100DG31C Règim i tipus de sòl SUD clau clau 30 - zona de desenvolupament residen

Tipologia Edifici Ús admès Habitatge

**Descripció del bé**

Estil Renaixentista Segle XVI-XVIII Estat de conservació dolent

Masia amb origen de Villae Romana inicialment de dos cossos, amplada al segle XVII amb un cos més i reformada cap a una estructura basilical, amb el cos central més elevat i coberta a dues aigües amb teula àrab. Hi ha múltiples cossos a la part de darrera i a l'esquerra de l'edifici. Embeguda en la façana d'un d'aquests cossos, hi ha una clau d'arc de pedra arenisca en la que hi ha esculpida un escut amb el que sembla una campana i cinc flors. A la porta principal, d'arc de mig punt, hi manquen les dovelles de pedra, que es van utilitzar, pel que sembla, en altres obertures. Les finestres estan emmarcades per pedra arenisca escairada, excepte una finestra del primer pis i la del segon pis, que són posteriors. Entre les dues finestres de pedra del primer pis hi podem veure un rellotge de sol.

Raó de catalogació: Té interès arquitectònic i etnològic.

Descripció protecció: Es protegeix l'escut, el pou, l'era i el safareig. Tenir en compte la proximitat de zones d'expectativa arqueològica.

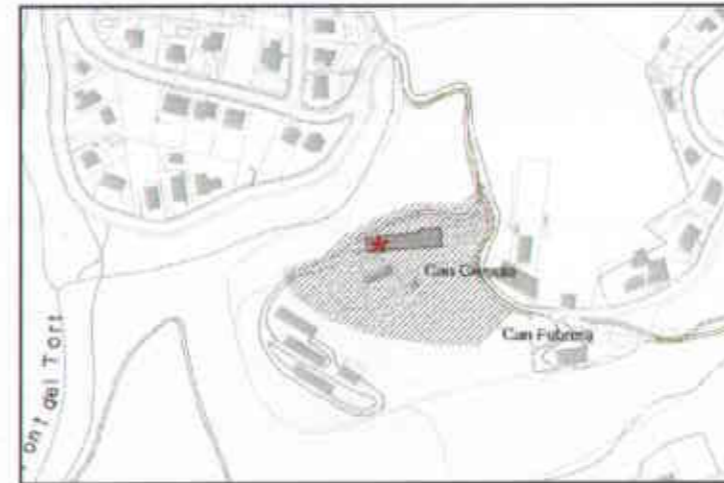
Protecció	Intervenció	Volum	Coberta	Façanes	Elem. espec.	Entorn
PARCIAL	REHABILITACIÓ	✓	✓	✓	✓	☐

**Can Gressola**

Fitxa número **E.035**

Tipus catalogació **Element d'Interès Municipal**

Localització al plànol: **O.3.4**



Indret Bigues escala 1:5.000



Coordenades UTM: X 436297 Y 4614362

àmbit catalogat



escala 1:5.000



Dades cadastrals 08023A00709501 Règim i tipus de sòl SNU clau 20 - rústic

Tipologia Edifici Ús admès Habitatge i altres segons catàleg de masies

**Descripció del bé**

Estil Renaixentista Segle XVI-XVIII Estat de conservació bo

La masia original és de planta baixa i pis, amb importants modificacions i ampliació amb un edifici annex als anys 50 del segle XX. Sembla que originalment tenia dos cossos i coberta de teula àrab amb carener perpendicular a la façana, i que després si li va afegir un cos més a la banda esquerra. Al portal adovellat s'han substituït les dovelles originals per noves dovelles, així com les llindes i brancals d'algunes finestres. Els ampits però, són els originals. En una de les llindes s'hi poden llegir les dates de 1586 i 1631 i en la del centre, hi ha un petit motiu decoratiu. A la banda dreta de la façana, entre dues finestres del primer pis, hi ha un rellotge de sol sense decoracions.

Raó de catalogació: Té interès arquitectònic.

**Descripció protecció:**

Protecció	Intervenció	Volum	Coberta	Façanes	Elem. espec.	Entorn
PARCIAL	CONSERVACIÓ	✓	✓	Generalitat de Catalunya Departament de Política Territorial i Obres Públiques Direcció General d'Urbanisme Comissió d'Urbanisme de Barcelona		✓

### Can Jaume

Tipus catalogació Element d'Interès Municipal

Fitxa número E.036

Localització al plànol: O.3.1



Indret Riells escala 1:5.000

Coordenades UTM: X 433088 Y 4617082

àmbit catalogat



escala 1:5.000



Dades cadastrals 08023A00109504

Règim i tipus de sòl SNU clau 20 - rústic

Tipologia Edifici

Ús admès Habitatge familiar

#### Descripció del bé

Estil Renaixentista

Segle XVIII

Estat de conservació bo

Masia amb l'estructura clàssica de tres cossos perpendiculars a façana, de planta baixa i pis, amb la coberta i algunes de les obertures de la façana principal modificades. En aquesta façana hi trobem un portal adovellat amb pedra toŝca, i finestres del primer pis emmarcades amb pedra arenisca, sense decoracions. Tant la masia com els cossos auxiliars estan protegits per un barri i un portal

Raó de catalogació: Té interès arquitectònic.

#### Descripció protecció:

Protecció	Intervenció	Volum	Coberta	Façanes	Elem. espec.	Entorn
PARCIAL	CONSERVACIÓ	<input checked="" type="checkbox"/>	<input checked="" type="checkbox"/>	<input checked="" type="checkbox"/>	<input type="checkbox"/>	<input type="checkbox"/>

### Can Jeroni

Tipus catalogació Element d'Interès Municipal

Fitxa número E.037

Localització al plànol: O.3.4



Indret Riells escala 1:5.000

Coordenades UTM: X 435221 Y 4615023

àmbit catalogat



escala 1:5.000



Dades cadastrals 08023A00309506

Règim i tipus de sòl SNU clau 20 - rústic

Tipologia Edifici

Ús admès Habitatge familiar i turisme rural

#### Descripció del bé

Estil Popular

Segle XIX

Estat de conservació bo

Casa aïllada. Amb diferents cossos disposats fent una L. El que és l'edifici de la casa principal és de planta rectangular, consta de planta baixa, pis i golfes. La coberta és a doble vessant amb teula àrab i per la banda de la façana principal s'acaba amb un ràfec arrebossat amb el perfil sinuós en els extrems. Per la part posterior té un cos afegit, producte d'una ampliació amb la coberta a una vessant també amb teula àrab. Les façanes són de pedra vista lligada, combinant pedra de riera i margues roges pròpies de la zona. Les obertures estan emmarcades amb obra vista igual que els forjats dels pisos. La façana principal és una façana simètrica. A la planta baixa hi ha el portal d'accés centrat a la façana i obert a partir d'un arc rebaixat. A cada costa hi ha una finestra de llinda plana i tancada amb una reixa de perfil corb. Al pis hi ha un balcó central amb la barana de ferro de perfil corb i una finestra a cada costat.

Raó de catalogació: Té interès arquitectònic.

#### Descripció protecció:

Protecció	Intervenció	Volum	Coberta	Façanes	Elem. espec.	Entorn
PARCIAL	CONSERVACIÓ	<input checked="" type="checkbox"/>	<input type="checkbox"/>	<input checked="" type="checkbox"/>	<input type="checkbox"/>	<input type="checkbox"/>

6335

### Can Lladó

Tipus catalogació Element d'Interès Municipal

Fitxa número E.038

Localització al plànol: O.3.5



Indret Bigues escala 1:5.000



Coordenades UTM: X 433751 Y 4613391

àmbit catalogat



escala 1:5.000



Dades cadastrals 08023A01000017

Règim i tipus de sòl SNU clau 20 - rústic

Tipologia Edifici

Ús admès Habitatge familiar

#### Descripció del bé

Estil Popular Segle XVII-XIX Estat de conservació bo

Masia de planta baixa i pis, de tres cossos amb coberta a dues aigües de teula àrab i el carener perpendicular a façana. Sembla que és fruit de l'afegit de cossos a un cos inicial, del segle XVII. Almenys hi va haver una reforma, al segle XVIII, pel que diu la llinda de la finestra del primer pis del cos de la dreta, amb la data 1757. Però el cos de l'esquerra tampoc és l'original. El portal té una clau de volta amb la inscripció Salvador Flache i 1674 i una creu a sota. A l'extrem de l'era de la casa hi ha un figuera que té més de 120 anys i un pou.

Raó de catalogació: Té interès arquitectònic.

Descripció protecció: Es protegeix el pou i la llinda sobre la porta principal. Tenir en compte la proximitat de zones d'expectativa arqueològica.

Protecció	Intervenció	Volum	Coberta	Façanes	Elem. espec.	Entorn
PARCIAL	CONSERVACIÓ	✓	✓	✓	✓	☐

### Can Lluís

Tipus catalogació Element d'Interès Municipal

Fitxa número E.039

Localització al plànol: O.3.4




Indret Bigues escala 1:5.000



Coordenades UTM: X 434705 Y 4615069

àmbit catalogat



escala 1:5.000



Dades cadastrals 08023A00300117

Règim i tipus de sòl SNU clau 20 - rústic

Tipologia Edifici

Ús admès Habitatge familiar

#### Descripció del bé

Estil Popular Segle XVIII Estat de conservació dolent

Masia formada per l'afegit de cossos al llarg del temps. Sembla que l'edifici original era de dos petits cossos paral·lels a façana, de planta baixa i golfes, amb coberta a dues aigües, que després va créixer en alçada prolongant una de les vessants de la coberta fins a l'extrem, quedant la coberta a una sola pendent. Aquest edifici original té les parets de pedra, de mides regulars, i les obertures emmarcades per llinda i brancals simples. Les pedres estan poc treballades. Aquest edifici es va ampliar per la banda dreta, amb parets de paredat i alguna part de tàpia. També es van modificar les obertures de la façana principal, que estaven emmarcades per obra de maó, i tota la façana estava arrebossada.

Raó de catalogació: Té interès arquitectònic.

Descripció protecció: Es protegeix el pou.

Protecció	Intervenció	Volum	Coberta	Façanes	Elem. espec.	Entorn
PARCIAL	RESTAURACIÓ	✓	☐	✓	✓	☐

### Can Maisón

Fitxa número **E.040**

Tipus catalogat **Element d'Interès Municipal**

Localització al plànol: **O.3.4**

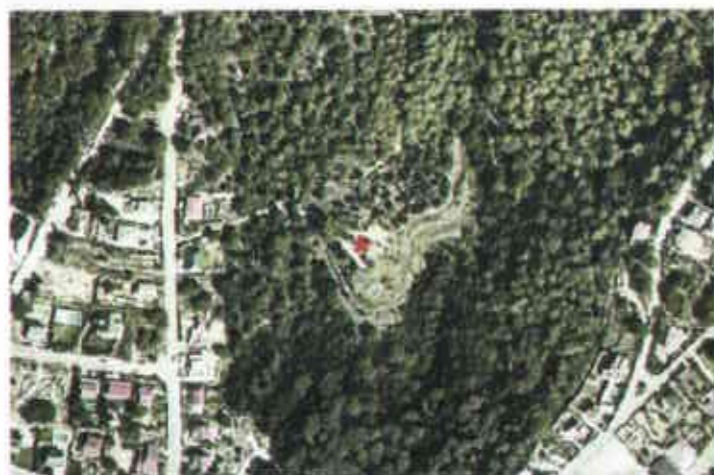


Indret Bigues escala 1:5.000



Coordenades UTM: X 436372 Y 4614643

àmbit catalogat



escala 1:5.000



Dades cadastrals 08023A00609501

Règim i tipus de sòl SNU clau 20 - rústic

Tipologia Edifici

Ús admès Habitatge familiar

#### Descripció del bé

Estil Finals del segle XIX

Segle XIX

Estat de conservació bo

Petita casa pairal construïda per etapes i diversos cossos, amb una única coberta a dues aigües i carener perpendicular a la façana principal.

Les parets són d'obra de paredat de pedra, vista en la façana lateral, i les obertures estan emmarcades per obra de maó massís, formant petits arcs de descàrrega en les llindes.

A les façanes principal i lateral est es poden distingir les diferents fases d'ampliació de la casa.

Raó de catalogació: Té interès arquitectònic.

#### Descripció protecció:

Protecció	Intervenció	Volum	Coberta	Façanes	Elem. espec.	Entorn
PARCIAL	CONSERVACIÓ	<input checked="" type="checkbox"/>	<input checked="" type="checkbox"/>	<input checked="" type="checkbox"/>	<input type="checkbox"/>	<input type="checkbox"/>

### Can Margarit

Fitxa número **E.041**

Tipus catalogat **BCIL**

Localització al plànol: **O.3.3**



Indret Riells escala 1:5.000



Coordenades UTM: X 433837 Y 4615676

àmbit catalogat



escala 1:5.000



Dades cadastrals 08023A00309521

Règim i tipus de sòl SNU clau 20 - rústic

Tipologia Edifici

Ús admès Habitatge i altres segons catàleg de masies

#### Descripció del bé

Estil Renaixentista

Segle XVI

Estat de conservació regular

Masia de grans dimensions, amb una finca extensa, on trobem diversos cossos annexes i una cabana paller.

L'edifici principal té l'estructura clàssica de tres cossos perpendiculars a la façana, planta baixa, pis i golfes, i coberta a dues aigües amb carener perpendicular a la façana. Hi ha un medalló amb la inscripció: "Amador Margarit 1571".

A la façana, arrebossada, hi ha les traces d'un rellotge de sol.

A l'era de davant la casa, tancada per un barri, hi ha alguns estables i les dependències de les premses de molí i oli, amb la maquinària intacta.

Als sostres de la planta noble es conserven els entrebigats ceràmics decorats amb motius geomètrics.

Raó de catalogació: Té interès arquitectònic i històric.

Descripció protecció: Es protegeix tot el conjunt, incloent muralla, paller, edificis auxiliars, pou, maquinària de molí i bassa. Tenir en compte la proximitat de zones d'expectativa arqueològica.

Protecció	Intervenció	Volum	Coberta	Façanes	Elem. espec.	Entorn
TOTAL	CONSERVACIÓ	<input checked="" type="checkbox"/>	<input checked="" type="checkbox"/>	<input checked="" type="checkbox"/>	<input checked="" type="checkbox"/>	<input type="checkbox"/>

Generalitat de Catalunya  
 Departament de Política Territorial  
 i Obres Públiques  
 Direcció General d'Urbanisme  
 Comissió d'Urbanisme de Barcelona

**Can Mas de Dalt**

Fitxa número **E.042**

Tipus catalogació BCIL

Localització al plànol: O.3.4



Indret Bigues escala 1:5.000

Coordenades UTM: X 434582 Y 4615904

àmbit catalogat



escala 1:5.000

Dades cadastrals 002012600DG31E Règim i tipus de sòl SNU clau 22-forestal

Tipologia Edifici Ús admès Habitatge familiar

**Descripció del bé**

Estil Popular Segle XVIII Estat de conservació bo

Petita casa de planta baixa i golfes, amb coberta de teula àrab a dues vessants i carener perpendicular a façana. Conserva el fons adossat a la façana principal, i una finestra emmarcada amb carreus de pedra de la zona i llinda plana, sense decoracions. Les reformes es van realitzar a mitjans del segle XX.

**Raó de catalogació:** Té interès arquitectònic.

**Descripció protecció:** Es protegeix el cobert habilitat com a capella i el forn.

Protecció	Intervenció	Volum	Coberta	Façanes	Elem. espec.	Entorn
PARCIAL	CONSERVACIÓ	<input checked="" type="checkbox"/>	<input checked="" type="checkbox"/>	<input checked="" type="checkbox"/>	<input type="checkbox"/>	<input type="checkbox"/>

**Can Mas de Riells**

Fitxa número **E.043**

Tipus catalogació Element d'Interès Municipal

Localització al plànol: O.3.3



Indret Riells escala 1:5.000

Coordenades UTM: X 433422 Y 4616190

àmbit catalogat



escala 1:5.000

Dades cadastrals 08023A00109513 Règim i tipus de sòl SNU clau 21 - agrícola

Tipologia Edifici Ús admès Habitatge i altres segons catàleg de masies

**Descripció del bé**

Estil Popular, elements anteriors al s. XVIII Segle XVII Estat de conservació bo

Masia de planta baixa, pis i golfes, de parets de pedra i coberta a dues aigües amb el carener perpendicular a la façana, protegida per un barri, i que disposa de capella, bassa, pou i safareig, així com diversos cossos auxiliars. Conserva algunes obertures originals, emmarcades amb pedra tosca de la zona.

**Raó de catalogació:** Té interès arquitectònic.

**Descripció protecció:** També es protegeix el pou.

Protecció	Intervenció	Volum	Coberta	Façanes	Elem. espec.	Entorn
PARCIAL	CONSERVACIÓ	<input checked="" type="checkbox"/>	<input type="checkbox"/>	<input type="checkbox"/>	<input checked="" type="checkbox"/>	<input checked="" type="checkbox"/>

### Can Maspons

Fitxa número **E.044**

Tipus catalogació **BCIL**

Localització al plànol: **O.3.6**



Indret Bigues escala 1:5.000

Coordenades UTM: X 434362 Y 4613621

àmbit catalogat



escala 1:5.000

Dades cadastrals 001511900DG31C

Règim i tipus de sòl SNU clau 20 - rústic

Tipologia Edifici

Ús admès Habitatge i altres segons catàleg de masies.

#### Descripció del bé

Estil Renaixentista Segle XVII-XVIII Estat de conservació bo

L'edifici actual està conformat per diverses construccions adossades. Destaca l'edifici central, de planta baixa i dos pisos, de tres cossos perpendiculars a façana i la coberta de teula a quatre aigües. L'accés es fa per un portal adovellat amb un arc de mig punt, i la resta d'obertures, emmarcades en pedra, tenen carreus rectangulars, sense ornamentació en les llindes planes.

Raó de catalogació: Té interès arquitectònic i etnològic.

Descripció protecció: Es protegeix el forn, l'era, el porxo, la capella, la bassa de reg, la bassa de cànem i arxiu documental.

Protecció	Intervenció	Volum	Coberta	Façanes	Elem. espec.	Entorn
TOTAL	CONSERVACIÓ	✓	✓	✓	✓	✓

### Can Mestre Benet

Fitxa número **E.045**

Tipus catalogació **Element d'Interès Municipal**

Localització al plànol: **O.4.10**



Indret Bigues escala 1:5.000

Coordenades UTM: X 435309 Y 4614356

àmbit catalogat



escala 1:5.000

Dades cadastrals 5343609DG3154S

Règim i tipus de sòl SUC clau 5b - habitatge aïllat

Tipologia Edifici

Ús admès Habitatge

#### Descripció del bé

Estil Popular Segle XVIII-XIX Estat de conservació bo

Casa de planta baixa i pis, de planta rectangular i coberta a dues vessants de teula àrab amb el carener paral·lel a la façana. Les obertures de planta baixa estan emmarcades amb pedra arenisca escairada, observant-se en la façana lateral una finestra emmarcada amb pedra tosca, vestigi de l'antiga edificació que es va reformar a finals del segle XIX. Com moltes de les petites cases pairals, estava enganxada per la banda del darrera al marge de la feixa, quedant la planta baixa com un semisoterrani.

Raó de catalogació: Té interès arquitectònic i de paisatge urbà.

Descripció protecció:

Protecció	Intervenció	Volum	Coberta	Façanes	Elem. espec.	Entorn
PARCIAL	CONSERVACIÓ	✓	☐	Generalitat de Catalunya Departament de Política Territorial i Obres Públiques Direcció General d'Urbanisme Comissió d'Urbanisme de Barcelona		☐

### Can Pere Garriga

Fitxa número E.048

Tipus catalogació Element d'Interès Municipal

Localització al plànol: O.3.2



Indret Bigues escala 1:5.000

Coordenades UTM: X 436368 Y 4616493

▨ àmbit catalogat



escala 1:5.000

Dades cadastrals 08023A00309528

Règim i tipus de sòl SNU clau 20 - rústic

Tipologia Edifici

Ús admès Habitatge familiar

#### Descripció del bé

Estil Popular

Segle XVIII

Estat de conservació bo

Petita casa pairal que formava part del nucli del Montras. Actualment rehabilitada com a segona residència, s'hi ha afegit un cos a cada banda. No obstant, manté l'estructura original de planta baixa i pis, amb les parets de pedra de la zona i cantonades amb carreus treballats.

Raó de catalogació: Té interès arquitectònic

#### Descripció protecció:

Protecció	Intervenció	Volum	Coberta	Façanes	Elem. espec.	Entorn
PARCIAL	CONSERVACIÓ	<input checked="" type="checkbox"/>	<input checked="" type="checkbox"/>	<input checked="" type="checkbox"/>	<input type="checkbox"/>	<input type="checkbox"/>

### Can Perera

Fitxa número E.049

Tipus catalogació Element d'Interès Municipal

Localització al plànol: O.3.4



Indret Bigues escala 1:5.000

Coordenades UTM: X 434217 Y 4615200

▨ àmbit catalogat



escala 1:5.000

Dades cadastrals 08023A00400014

Règim i tipus de sòl SNU clau 20 - rústic

Tipologia Edifici

Ús admès Habitatge familiar

#### Descripció del bé

Estil Popular

Segle XX

Estat de conservació bo

Casa d'un sol cos paral·lel a la façana, de planta baixa, pis i golfes i coberta a dues aigües amb el carener perpendicular a la façana. Té un cos més baix adossat a la façana dreta, que servia de cobert i aparcament. Destaca la composició simètrica de les obertures de façana, emmarcades en obra vista, així com les verdugades que lliguen les cantonades de la planta baixa.

Raó de catalogació: Té interès arquitectònic.

#### Descripció protecció:

Protecció	Intervenció	Volum	Coberta	Façanes	Elem. espec.	Entorn
PARCIAL	CONSERVACIÓ	<input checked="" type="checkbox"/>	<input type="checkbox"/>	<input checked="" type="checkbox"/>	<input type="checkbox"/>	<input checked="" type="checkbox"/>

### Can Pou

Tipus catalogació Element d'Interès Municipal

Fitxa número E.050

Localització al plànol: O.4.10



Indret Bigues. Urbanització de Can Barri escala 1:5.000

Coordenades UTM: X 435833 Y 4614309

àmbit catalogat



escala 1:5.000



Dades cadastrals 5842806DG3154S

Règim i tipus de sòl SUC clau 5d - unifamiliar aïllat

Tipologia Edifici

Ús admès Habitatge

#### Descripció del bé

Estil Popular. Segle XVIII i posterior

Segle

Estat de conservació regular

Masia de planta baixa, pis i golfes, de tres cossos perpendiculars a la façana. La coberta, de teula àrab, és a dues vessants amb el carener perpendicular a la façana principal. Conserva la finestra original de la sala del primer pis, amb llinda i brancals de pedra treballada, i una placa a la façana on es pot llegir la data 1750.

Raó de catalogació: Té interès arquitectònic.

Descripció protecció: Es protegeix la finestra original de la sala del primer pis i la placa de la façana.

Protecció	Intervenció	Volum	Coberta	Façanes	Elem. espec.	Entorn
PARCIAL	CONSERVACIÓ	✓	☐	☐	✓	☐

### Can Prat de Baix

Tipus catalogació BCIL

Fitxa número E.051

Localització al plànol: O.3.5



Indret Bigues escala 1:5.000

Coordenades UTM: X 430510 Y 4613476

àmbit catalogat



escala 1:5.000



Dades cadastrals 001100100DG31C

Règim i tipus de sòl SNU clau 20 - rústic

Tipologia Edifici

Ús admès Habitatge i altres segons catàleg de masies

#### Descripció del bé

Estil Finals de segle XIX

Segle XVII-XIX

Estat de conservació bo

Casa pairal de planta quadrada, de planta baixa, pis i golfes, amb coberta a quatre aigües de teula àrab. En l'extrem nord-est hi ha una torre de planta quadrada d'una planta més, amb mirador i coberta també a quatre vessants. Té diversos cossos afegits al darrera i dues terrasses a diferent nivell que ocupen tota la façana de davant. Sembla que es va reconstruir a finals del s. XIX sobre un antic convent o hostal de camí del segle XVII. Hi havia un barri que tancava l'accés des de la carretera, adossat al qual es va construir a principis de segle XX, sobre l'antiga era, un cobert suportat per pilars de fosa i sostre de biguetes metàl·liques.

Raó de catalogació: Té interès arquitectònic i etnològic.

Descripció protecció: Es protegeix el cobert de l'antiga era

Protecció	Intervenció	Volum	Coberta	Façanes	Elem. espec.	Entorn
TOTAL	CONSERVACIÓ	✓	✓	✓	✓	☐

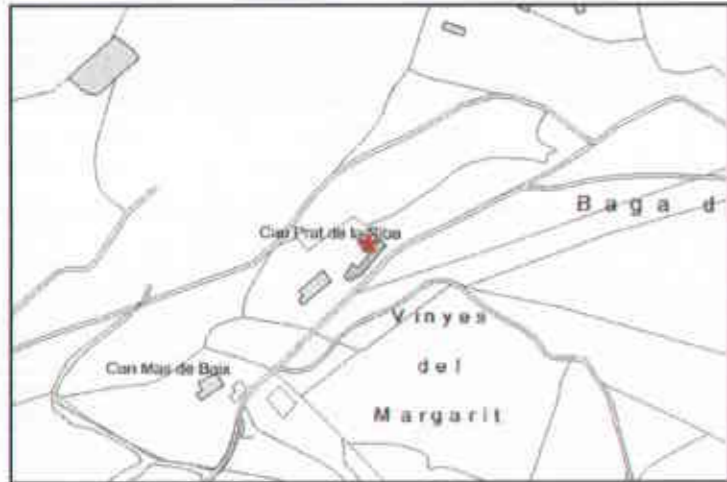
6342

### Can Prat de la Riba

Fitxa número **E.052**

Localització al plànol: O.6.4

Tipus catalogació Element d'Interès Municipal



Indret Bigues escala 1:5.000

Coordenades UTM: X 434461 Y 4615729

àmbit catalogat



escala 1:5.000

Dades cadastrals 08023A00300138

Règim i tipus de sòl SNU clau 24 - vegetal i lleres

Tipologia Edifici

Ús admès Habitatge familiar

#### Descripció del bé

Estil **Segle XVIII** Estat de conservació **bo**

Edifici de dos cossos perpendiculars a la façana principal, de planta baixa i pis, amb coberta de teula a dues aigües, i carener perpendicular a façana. El portal és de carreus i llinda plana. Hi ha diversos cossos afegits i a l'era hi trobem dos coberts, un d'ells s'ha conservat en l'estat inicial, sense reformar-se.

Raó de catalogació: Té interès arquitectònic i històric.

#### Descripció protecció:

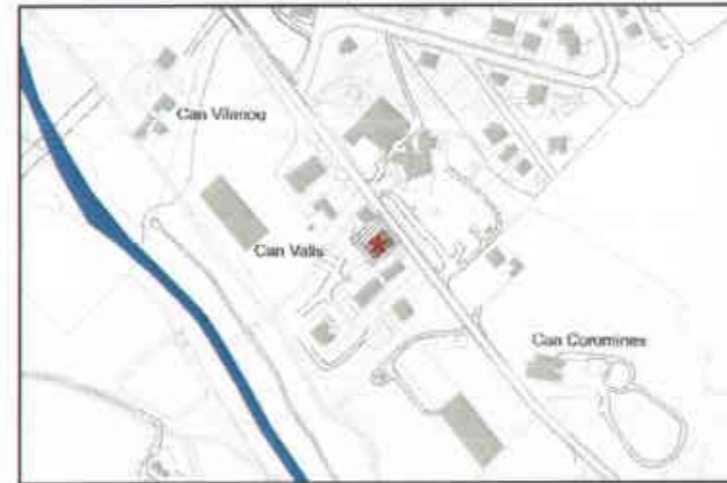
Protecció	Intervenció	Volum	Coberta	Façanes	Elem. espec.	Entorn
PARCIAL	CONSERVACIÓ	<input checked="" type="checkbox"/>	<input type="checkbox"/>	<input type="checkbox"/>	<input type="checkbox"/>	<input type="checkbox"/>

### Can Prat del camí

Fitxa número **E.053**

Localització al plànol: O.3.6

Tipus catalogació Element d'Interès Municipal



Indret Bigues escala 1:5.000

Coordenades UTM: X 435125 Y 4613535

àmbit catalogat



escala 1:5.000

Dades cadastrals 08023A00809514

Règim i tipus de sòl SNU clau 20 - rústic

Tipologia Edifici

Ús admès Habitatge familiar

#### Descripció del bé

Estil **Finals de segle XIX** Estat de conservació **bo**

Edifici de planta rectangular, de planta baixa i pis, amb coberta a dues aigües de teula àrab i el carener paral·lel a la façana principal. És fruit de la modificació d'un edifici anterior. Les parets són de paredat de pedra, sense revestir, amb les obertures emmarcades per maó massís. Les obertures de la façana posterior han estat molt modificades.

Raó de catalogació: Té interès històric

Descripció protecció: Es protegeix el pou i la politja.

Protecció	Intervenció	Volum	Coberta	Façanes	Elem. espec.	Entorn
PARCIAL	CONSERVACIÓ	<input checked="" type="checkbox"/>	<input type="checkbox"/>	<input type="checkbox"/>	<input type="checkbox"/>	<input type="checkbox"/>

### Can Pruna

Fitxa número **E.054**

Tipus catalogació Element d'Interès Municipal

Localització al plànol: O.4.9



Indret Bigues escala 1:5.000

Coordenades UTM: X 434207 Y 4614427

àmbit catalogat



escala 1:5.000



Dades cadastrals 4144001DG3144S Règim i tipus de sòl SNC clau OV - ordenació volumètrica  
Tipologia Edifici Ús admès Habitatge

#### Descripció del bé

Estil Principis de segle XX Segle XX Estat de conservació bo

Casa formada per la unió de dos edificis del mateix tipus constructiu. L'edifici situat a l'esquerra és de planta baixa, pis i golfes, amb coberta de teula a dues aigües i carener perpendicular a la façana, amb les obertures emmarcades per obra vista, actualment les de planta pis i baixa molt modificades, i la resta de paret en obra de paredat de pedra vista, amb carreus a les cantonades. És un edifici destinat a habitatge.

L'edifici de l'esquerra també devia ser habitatge, però actualment és un magatzem, de planta baixa i pis, sense golfes, amb la coberta a dues aigües perpendicular a la de l'edifici anterior, i amb un cobert de planta baixa adossat a la façana dreta. Les obertures del primer pis, emmarcades en obra vista, estan tapiades, i les obertures de la planta baixa s'han modificat.

Raó de catalogació: Té interès arquitectònic i tipològic.

#### Descripció protecció:

Protecció	Intervenció	Volum	Coberta	Façanes	Elem. espec.	Entorn
TIPOLÒGIC	CONSERVACIÓ	☑	☑	☑	☐	☐

### Can Puça

Fitxa número **E.055**

Tipus catalogació Element d'Interès Municipal

Localització al plànol: O.4.10



Indret Bigues escala 1:5.000

Coordenades UTM: X 435369 Y 4614066

àmbit catalogat



escala 1:5.000



Dades cadastrals 08023A00509504 Règim i tipus de sòl SUD clau clau 30 - zona de desenvolupament residen  
Tipologia Edifici Ús admès Habitatge

#### Descripció del bé

Estil Popular Segle XVIII Estat de conservació regular

Casa de dos cossos perpendiculars a façana, de planta baixa i pis, i coberta a dues aigües de teula àrab amb carener paral·lel a la façana.

És una construcció molt humil, de paredat molt pobre en pedra, quasi tapiat. En una llinda es pot llegir la inscripció de 1781. La resta de les llindes de les obertures són de fusta i els brancals de maó massís. El cos situat a la dreta es va modificar a principis del s. XX, per ampliar l'habitatge.

El cos original conserva el forn adossat a la façana. Afegit a aquests dos cossos s'hi va construir un celler, d'obra de maó massís. Aquest edifici és posterior que el paller situat a l'extrem de l'era, de paredat de pedra.

Raó de catalogació: Té interès arquitectònic.

#### Descripció protecció:

Protecció	Intervenció	Volum	Coberta	Façanes	Elem. espec.	Entorn
PARCIAL	CONSERVACIÓ	☑	☐	☑	☑	☑

### Can Quintanes

Tipus catalogació BCIL



Indret Riells escala 1:5.000

Coordenades UTM: X 434819 Y 4617065

àmbit catalogat



escala 1:5.000



Fitxa número E.056  
Localització al plànol: O.3.2

Dades cadastrals 08023A00309503

Règim i tipus de sòl SNU clau 20 - rústic

Tipologia Edifici

Ús admès Habitatge i altres segons catàleg de masies

#### Descripció del bé

Estil Popular del segle XVIII Segle XVIII Estat de conservació regular

Masia de grans dimensions, de planta baixa i pis i coberta a dues aigües amb el carener paral·lel a la façana principal, formada per l'afegit de construccions de diverses èpoques. La part més antiga és del segle XIII-XIV, d'un sol cos. En el segle XVIII s'ha va afegir el que ara és el cos principal, on hi podem veure el portal amb arc de mig punt adovellat, amb un escut en la clau de l'arc. A aquest cos encara se n'hi va afegir un altre, fins a completar l'edifici actual.

Raó de catalogació: Té interès arquitectònic i etnològic.

Descripció protecció: Es protegeix l'arc i la clau.

Protecció	Intervenció	Volum	Coberta	Façanes	Elem. espec.	Entorn
ESPECÍFIC	CONSERVACIÓ	<input checked="" type="checkbox"/>	<input type="checkbox"/>	<input checked="" type="checkbox"/>	<input checked="" type="checkbox"/>	<input checked="" type="checkbox"/>

### Can Regasol

Tipus catalogació Element d'Interès Municipal



Indret Bigues escala 1:5.000

Coordenades UTM: X 432130 Y 4612141

àmbit catalogat



escala 1:5.000



Fitxa número E.057  
Localització al plànol: O.4.18

Dades cadastrals 2120205DG3122S

Règim i tipus de sòl SUC clau 8 - Dotacions i serveis

Tipologia Edifici

Ús admès segons qualificació

#### Descripció del bé

Estil Façana d'estil eclèctic Segle XVII-XX Estat de conservació bo

Masia de grans dimensions, molt modificada l'estructura al llarg dels temps, amb la última modificació important a principis de segle XX. Conserva l'estructura de tres cossos perpendiculars a la façana, de planta baixa, pis i golfes en disposició de basilica, rematant la part frontal una part més alta, d'una planta més. En aquesta part hi trobem finestres d'estil gòtic tardà i renaixentistes, algunes confegides amb pedres reaprofitades, ubicades després de la reforma de principis de segle, ja que estan emmarcades per filades de maó massís.

Raó de catalogació: Té interès arquitectònic i etnològic.

Descripció protecció: Es protegeixen especialment els dintells de les finestres esculpits de la façana sud.

Protecció	Intervenció	Volum	Coberta	Façanes	Elem. espec.	Entorn
TIPOLÒGIC	CONSERVACIÓ	<input checked="" type="checkbox"/>	<input type="checkbox"/>	<input checked="" type="checkbox"/>	<input checked="" type="checkbox"/>	<input checked="" type="checkbox"/>

6345

### Can Ribafort

Fitxa número **E.058**

Tipus catalogació Element d'Interès Municipal

Localització al plànol: O.3.6



Indret Bigues escala 1:5.000

Coordenades UTM: X 436049 Y 4613336

▨ àmbit catalogat



escala 1:5.000



Dades cadastrals 001720000DG31D

Règim i tipus de sòl SNU clau 20 - rústic

Tipologia Edifici

Ús admès Habitatge i altres segons catàleg de masies

#### Descripció del bé

Estil Popular, resten elements del segle XVII

Segle XVII

Estat de conservació dolent

Masia formada per la unió de diversos cossos al llarg del temps, de planta baixa i pis, conserva algun element de l'edifici original, com ara la finestra renaixentista de la façana est.

L'era està protegida per un mur amb dues entrades, una d'elles modificada.

La comuna adossada a la façana est és de principis del segle XX, de maó massís i va a parar a una fossa sèptica.

El cobert construït a la dreta de la masia podria ser de finals de segle XIX o principis del XX. És una bona mostra de l'arquitectura popular, amb els elements de remat de maó massís i els panys de paret de paredat de pedra sense arrebossar.

A la banda de darrera hi ha les corts, adossades a l'edifici principal.

Raó de catalogació: Té interès arquitectònic

Descripció protecció: Es protegeix el mur que tanca el conjunt, el pou dins del barri i el safareig.

Protecció	Intervenció	Volum	Coberta	Façanes	Elem. espec.	Entorn
PARCIAL	CONSERVACIÓ	✓	☐	✓	☐	☐

### Can Ribes

Fitxa número **E.059**

Tipus catalogació BCIL

Localització al plànol: O.3.5



Indret Bigues escala 1:5.000

Coordenades UTM: X 433264 Y 4613026

▨ àmbit catalogat



escala 1:5.000



Dades cadastrals 08023A01109501

Règim i tipus de sòl SNU clau 20 - rústic

Tipologia Edifici

Ús admès Habitatge familiar i altres segons pla especial

#### Descripció del bé

Estil Eclèctic, amb vestigis dels segles XVII-XVIII

Segle XVII-XX

Estat de conservació bo

Masia fruit de la unió de diverses edificacions durant el temps. Sembla que la torre i l'edifici principal són les construccions més antigues, i conserven les obertures emmarcades amb pedra treballada d'estil renaixentista. La torre és de planta quadrada, de planta baixa i tres pisos d'alçada, i actualment està coberta amb una teulada a quatre aigües de teula àrab.

L'edifici adossat a la torre té la composició d'una masia de dos cossos, de planta baixa, pis i golfes.

Raó de catalogació: Té interès arquitectònic i etnològic.

Descripció protecció: Es protegeix el pou d'aigua.

Protecció	Intervenció	Volum	Coberta	Façanes	Elem. espec.	Entorn
TOTAL	CONSERVACIÓ	✓	✓	☐	☐	☐

BIGUES I RIELLS

Can Roca

Fitxa número E.060

Tipus catalogació BCIL

Localització al plànol: O.3.4



Indret Bigues escala 1:5.000

Coordenades UTM: X 435526 Y 4615687

àmbit catalogat



escala 1:5.000

Dades cadastrals 08023A00309510

Règim i tipus de sòl SNU clau 20 - rústic

Tipologia Edifici

Ús admès Habitatge i altres segons catàleg de masies

Descripció del bé

Estil Popular Segle XVII-XIX Estat de conservació bo

Edifici de planta semisoterrani, baixa i pis, amb coberta a dues aigües i el carener paral·lel a la façana principal. A principis del segle XIX va patir importants reformes, i s'hi va afegir un cos a l'extrem oest, amb una galeria al primer pis. Segurament també es va modificar el portal de la seva ubicació anterior i es va col·locar en la façana est, igual que la finestra. Tant el portal, d'arc de mig punt amb dovelles, com les finestres, emmarcades amb pedra arenisca ben treballada, poden ser del s. XVII

Raó de catalogació: Té interès arquitectònic.

Descripció protecció: En especial es protegeix l'arcada de la porta d'entrada.

Protecció	Intervenció	Volum	Coberta	Façanes	Elem. espec.	Entorn
TIPOLÒGIC	CONSERVACIÓ	✓	✓	✓	☐	✓

BIGUES I RIELLS

Can Sapera

Fitxa número E.061

Tipus catalogació Element d'Interès Municipal

Localització al plànol: O.4.9



Indret Nucli urbà de Bigues. escala 1:5.000

Coordenades UTM: X 434186 Y 4614647

àmbit catalogat



escala 1:5.000



Dades cadastrals 4146202DG3144N

Règim i tipus de sòl SUC clau 2a - filera aliniada

Tipologia Conjunt arquitectònic

Ús admès Habitatge.

Descripció del bé

Estil Popular Segle XIX-XX Estat de conservació bo

Edifici de finals del segle XIX. baixa i pis, resultat de la unió de dues cases. Manté un ritme vertical d'obertures, emmarcades per obra de maó, treball actualment tapat per l'arrebossat recent de la façana. També es pot observar un barri de maó massís i un portal de ferro forjat que dona l'entrada a l'edifici més antic.

Raó de catalogació: Té interès arquitectònic.

Descripció protecció: Es protegeix el portal de ferro forjat i el barri.

Protecció	Intervenció	Volum	Coberta	Façanes	Elem. espec.	Entorn
PARCIAL	CONSERVACIÓ	✓	☐	✓	✓	✓

### Can Sidret

Fitxa número **E.062**

Tipus catalogació **Element d'Interès Municipal**

Localització al plànol: **O.4.10**



Indret Bigues escala 1:5.000

Coordenades UTM: X 435178 Y 4614394

àmbit catalogat



escala 1:5.000



Dades cadastrals

Règim i tipus de sòl SUC clau OE - ordenació existent

Tipologia Edifici

Ús admès Habitatge

Descripció del bé

Estil Modernista

Segle XX

Estat de conservació regular

Casa de cos en cantonada, de planta baixa, pis i golfes; amb elements decoratius de rajola vidriada i sanefes d'obra. La façana té les obertures verticals, amb un balcó amb barana de ferro forjat al primer pis. El remat de la coberta és un acroteri amb formes ondulants, decorat amb motius geomètrics de rajola. Les parets són de càrrega, essent la de façana nord de pedra, amb les obertures emmarcades de maó massís i la mitgera sud tota ella de maó massís. Davant de la casa hi havia una petita vorera que separava l'accés del camí de sorra del davant. La façana també tenia un petit sòcol, avui molt malmès.

Raó de catalogació: Té interès arquitectònic

Descripció protecció: Es protegeix la façana principal amb caràcter Total. Es preceptiu la restitució de l'aplicació ceràmica de la façana principal en planta primera.

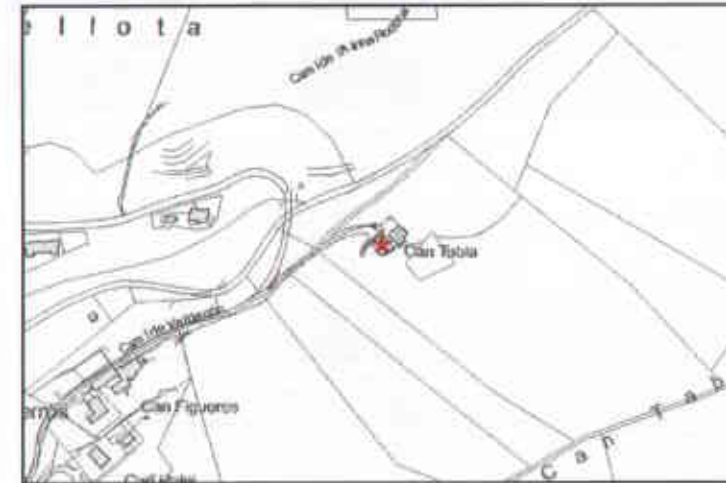
Protecció	Intervenció	Volum	Coberta	Façanes	Elem. espec.	Entorn
PARCIAL	CONSERVACIÓ	<input checked="" type="checkbox"/>	<input type="checkbox"/>	<input type="checkbox"/>	<input checked="" type="checkbox"/>	<input type="checkbox"/>

### Can Tabola

Fitxa número **E.063**

Tipus catalogació **Element d'Interès Municipal**

Localització al plànol: **O.3.2**



Indret Riells escala 1:5.000

Coordenades UTM: X 434219 Y 4617449

àmbit catalogat



escala 1:5.000

Dades cadastrals 08023A00209505

Règim i tipus de sòl SNU clau 20 - rústic

Tipologia Edifici

Ús admès Habitatge familiar

Descripció del bé

Estil Renixentista

Segle XVII-XVIII

Estat de conservació regular

Masia de planta baixa i pis, amb coberta de teula àrab a dues vessants, amb el carener perpendicular a la façana. La façana principal té les obertures descentrades i no simètriques, però conserva el portal amb arcada de mig punt i dovelles de pedra tosca i la finestra del primer pis amb pedra arenisca treballada amb motius del renaixement.

Raó de catalogació: Té interès arquitectònic.

Descripció protecció:

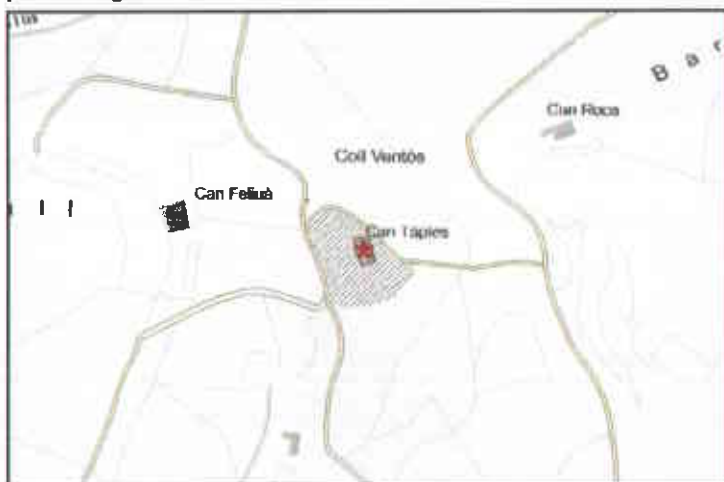
Protecció	Intervenció	Volum	Coberta	Façanes	Elem. espec.	Entorn
PARCIAL	CONSERVACIÓ	<input checked="" type="checkbox"/>	<input checked="" type="checkbox"/>	<input type="checkbox"/>	<input type="checkbox"/>	<input type="checkbox"/>

### Can Tàpies

Fitxa número E.064

Tipus catalogació Element d'Interès Municipal

Localització al plànol: O.3.4



Indret Bigues escala 1:5.000

Coordenades UTM: X 435387 Y 4615605

àmbit catalogat



escala 1:5.000



Dades cadastrals 08023A00309543

Règim i tipus de sòl SNU clau 20 - rústic

Tipologia Edifici

Ús admès Habitatge i altres segons catàleg de masies

#### Descripció del bé

Estil Segle Estat de conservació bo

Petita masia de planta baixa i pis, situada sota el marge del camí, de tal manera que la planta baixa queda semienterrada. Conserva algunes obertures originals, amb pedra treballada, tot i que no hi ha cap data. Pel tipus constructiu, de parets de pedra sense filades regulars, podria ser del segle XVI o posterior.

Raó de catalogació: Té interès arquitectònic.

#### Descripció protecció:

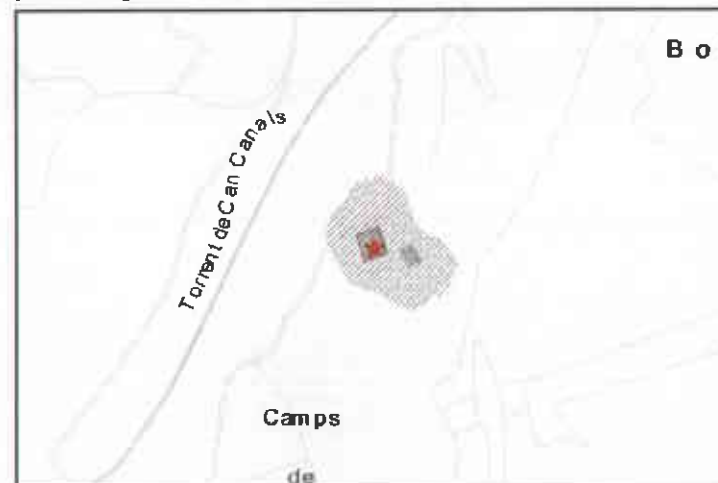
Protecció	Intervenció	Volum	Coberta	Façanes	Elem. espec.	Entorn
PARCIAL	CONSERVACIÓ	✓	☐	✓	☐	✓

### Can Torruella

Fitxa número E.065

Tipus catalogació BCIL


Localització al plànol: O.3.4



Indret Bigues escala 1:5.000

Coordenades UTM: X 435191 Y 4616065

àmbit catalogat



escala 1:5.000



Dades cadastrals 08023A00309509

Règim i tipus de sòl SNU clau 22- forestal

Tipologia Edifici

Ús admès Habitatge i altres segons catàleg de masies

#### Descripció del bé

Estil Renaixement Segle XVII-XVIII Estat de conservació bo

Masia de planta rectangular, de planta baixa, pis i golfes; formada per construccions de diverses èpoques. Podem distingir una construcció inicial a l'extrem Nord-oest, de planta baixa i pis, actualment ocupada per part de la bodega, on hi ha el cup i bótes de vi, avui sense ús. Aquesta construcció podria ser anterior al segle XIV. A continuació hi ha dos cossos probablement del segle XVIII, com indica la data de la llinda d'una de les finestres, el 1704. També s'hi poden veure les traces d'un rellotge de sol.

Raó de catalogació: Té interès arquitectònic i etnològic.

Descripció protecció: Es protegeix el rellotge de sol, l'escala renaixentista, el pallier i les restes de la fortificació.

Protecció	Intervenció	Volum	Coberta	Façanes	Elem. espec.	Entorn
PARCIAL	CONSERVACIÓ	✓	✓	✓	☐	✓

### Can Traver

Fitxa número **E.066**

Tipus catalogació Element d'Interès Municipal

Localització al plànol: O.4.13



Indret Bigues escala 1:5.000



Coordenades UTM: X 433933 Y 4613826

àmbit catalogat



escala 1:5.000



Dades cadastrals 08023A01409517

Règim i tipus de sòl SNC clau OV - ordenació volumètrica

Tipologia Edifici

Ús admès Habitatge i restauració

#### Descripció del bé

Estil Renaixentista Segle XVIII-XX Estat de conservació bo

Es tracta d'una edificació formada per diverses construccions, la més antiga és una masia de planta rectangular i tres cossos perpendiculars a façana, de planta baixa i dos pisos, del segle XVII-XVIII, i la resta són cossos posteriors. A la llinda de la casa apareix la data 1791. En la porta de l'entrada a l'era hi ha la data de 1817 i en el rellotge de sol de la façana, el 1864. Aquestes dues últimes pedres no són originals a l'edifici sinó que aprofitades d'altres.

Raó de catalogació: Té interès arquitectònic i etnològic.

Descripció protecció: Es protegeix l'edifici donant prioritat al edifici original, masia catalana.

Protecció	Intervenció	Volum	Coberta	Façanes	Elem. espec.	Entorn
PARCIAL	CONSERVACIÓ	✓	✓	✓	☐	☐

### Can Valls

Fitxa número **E.067**

Tipus catalogació Element d'Interès Municipal

Localització al plànol: O.3.6



Indret Bigues escala 1:5.000



Coordenades UTM: X 435128 Y 4613513

àmbit catalogat



escala 1:5.000



Dades cadastrals 08023A00809516

Règim i tipus de sòl SNU clau 20 - rústic

Tipologia Edifici

Ús admès Habitatge familiar i educació en el lleure

#### Descripció del bé

Estil Principis de segle XX Segle XX 1928 Estat de conservació bo

Edifici de planta quadrada, de planta baixa, pis i golfes, amb coberta a dues aigües de teula àrab i el carener perpendicular a la façana principal. Les parets són de paredat de pedra, només revestida la façana principal, amb un remat de coberta de filades de maó, també revestides. Les obertures de la façana principal són les originals. Al jardí hi ha un safareig.

Raó de catalogació: Té interès arquitectònic i etnològic.

Descripció protecció: Es protegeix també el safareig.

Protecció	Intervenció	Volum	Coberta	Façanes	Elem. espec.	Entorn
PARCIAL	CONSERVACIÓ	✓	✓	✓	☐	☐

### Can Vermell

Fitxa número **E.068**

Tipus catalogació BCIL

Localització al plànol: O.3.4



Indret Bigues escala 1:5.000

Coordenades UTM: X 434796 Y 4614908

àmbit catalogat



escala 1:5.000



Dades cadastrals 08023A00309505

Règim i tipus de sòl SNU clau 20 - rústic

Tipologia Edifici

Ús admès Habitatge familiar

#### Descripció del bé

Estil Popular, principis de segle XX

Segle XIX-XX

Estat de conservació bo

Casa pairal de planta baixa, pis i golfes, amb coberta a dues aigües. És el resultat d'una reforma a mitjans del segle XX d'una edificació anterior, probablement del segle XVIII. A la façana lateral que no s'ha revestit es pot veure l'aparell constructiu, de parets de pedra vermellosa de la zona. S'han modificat les obertures originals.

Raó de catalogació: Té interès arquitectònic i etnològic.

Descripció protecció: Es protegeix totalment el pou de pedra.

Protecció	Intervenció	Volum	Coberta	Façanes	Elem. espec.	Entorn
TIPOLÒGIC	CONSERVACIÓ	✓	✓	✓	✓	✓

### Can Viver

Fitxa número **E.069**

Tipus catalogació BCIL

Localització al plànol: O.3.5



Indret Bigues escala 1:5.000

Coordenades UTM: X 432934 Y 4613358

àmbit catalogat



escala 1:5.000



Dades cadastrals 08023A01009502

Règim i tipus de sòl SNU clau 20 - rústic

Tipologia Edifici

Ús admès Habitatge i altres segons catàleg de masies

#### Descripció del bé

Estil Renaixentista

Segle

Estat de conservació regular

Masia de tres cossos perpendiculars a façana, de planta baixa i dos pisos. En la última planta de la façana principal es poden distingir tres arcades, que poden indicar una galeria o unes golfes obertes, segurament de mitjans del segle XIX. Tant la porta principal com el balcó estan emmarcats per carreus de pedra escairada. En aquesta façana també hi podem veure un rellotge de sol. L'edifici i l'era estan protegides per un mur de tancament i una barri i en la llinda de la porta d'accés s'hi pot llegir la data de 1845.

Raó de catalogació: Té interès arquitectònic.

Descripció protecció: Es protegeix el porxo i el mur que tanca el barri.

Protecció	Intervenció	Volum	Coberta	Façanes	Elem. espec.	Entorn
PARCIAL	CONSERVACIÓ	✓	☐		Generalitat de Catalunya Departament de Política Territorial i Obres Públiques	✓ Territorial

### Can Xesc

Fitxa número E.070

Tipus catalogació Element d'Interès Municipal

Localització al plànol: O.3.4



Indret Bigues escala 1:5.000

Coordenades UTM: X 436032 Y 4616380

àmbit catalogat



escala 1:5.000



Dades cadastrals 08023A00300040

Règim i tipus de sòl SNU clau 22-forestal

Tipologia Edifici

Ús admès Habitatge i altres segons catàleg de masies

#### Descripció del bé

Estil Popular i gòtic tardà

Segle XII-XVII

Estat de conservació regular

Masia formada per l'afegit de construccions de diverses èpoques, d'un sol cos. L'origen podria ser una masia torre, de planta baixa pis i golfes, que està apuntalada per dos contraforts. És la que conserva les obertures emmarcades per carreus de pedra sense decoracions. A aquest edifici s'hi va afegir un cos posterior, amb funcions d'estable i paller. Finalment, a la dreta de la torre, s'hi va construir un segon edifici, de planta baixa i pis, amb coberta de teula a dues aigües, amb el carener paral·lel a la façana. La porta principal és de llinda plana i carreus treballats de pedra de la zona. Al primer pis, hi ha una finestra de talla renaixentista, amb un petit motiu decoratiu a la llinda.

Raó de catalogació: Té interès arquitectònic.

#### Descripció protecció:

Protecció	Intervenció	Volum	Coberta	Façanes	Elem. espec.	Entorn
PARCIAL	CONSERVACIÓ	✓	✓	✓	☐	✓

### Caseta d'estiueig

Fitxa número E.071

Tipus catalogació Element d'Interès Municipal

Localització al plànol: O.4.9



Indret Bigues escala 1:5.000

Coordenades UTM: X 434275 Y 4614373

àmbit catalogat



escala 1:5.000



Dades cadastrals 4243820DG3144S

Règim i tipus de sòl SUC clau OV - ordenació volumètrica

Tipologia Edifici

Ús admès Habitatge

#### Descripció del bé

Estil Popular. Principis de segle XX

Segle XX

Estat de conservació bo

Petita casa de planta rectangular, d'una sola alçada i coberta a quatre aigües de teula àrab. Destaca el treball amb obra de maó dels remats de les façanes i el ràfec de la coberta, amb petites mènsules d'obra. És de més alçada que la casa situada davant, però semblen bessones.

Raó de catalogació: Té interès etnològic i de paisatge urbà.

#### Descripció protecció:

Protecció	Intervenció	Volum	Coberta	Façanes	Elem. espec.	Entorn
PARCIAL	CONSERVACIÓ	✓	✓	✓	☐	☐

BIGUES I RIELLS

Caseta estuieig

Fitxa número E.072

Tipus catalogació Element d'Interès Municipal

Localització al plànol: O.4.9



Indret Bigues escala 1:5.000

Coordenades UTM: X 434298 Y 4614392

àmbit catalogat



escala 1:5.000



Dades cadastrals 4343701DG3144S Règim i tipus de sòl SUC clau 2a - filera aliniat

Tipologia Edifici Ús admès Habitatge

Descripció del bé

Estil Popular. Principis de segle XX Segle XX Estat de conservació bo

Petita casa de planta rectangular, d'una sola alçada i coberta a quatre aigües de teula àrab. Destaca el treball amb obra de maó de les obertures i dels remats de les façanes i el ràfec de la coberta, amb petites mènsules d'obra.

Raó de catalogació: Té interès etnològic i paisatge urbà.

Descripció protecció:

Protecció	Intervenció	Volum	Coberta	Façanes	Elem. espec.	Entorn
PARCIAL	CONSERVACIÓ	✓	✓	✓	☐	☐

BIGUES I RIELLS

Castell de Montbui

Fitxa número E.073

Tipus catalogació BCIN

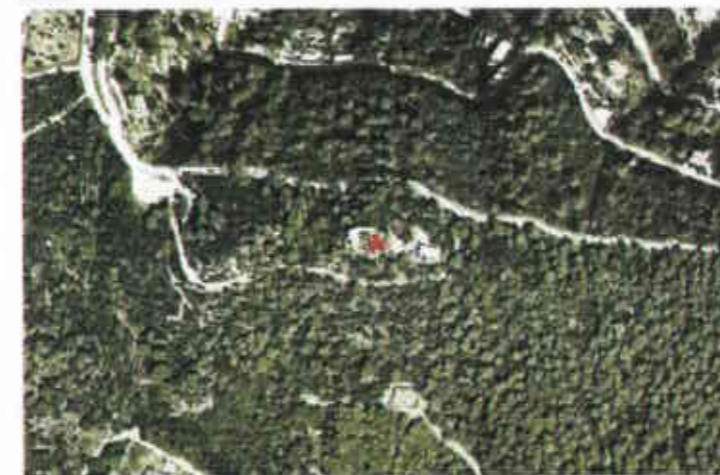
Localització al plànol: O.4.15



Indret Bigues escala 1:5.000

Coordenades UTM: X 431583 Y 4613008

àmbit catalogat



escala 1:5.000



Dades cadastrals 1729202DG3112N Règim i tipus de sòl SUC clau VP - Verd Públic

Tipologia Edifici Ús admès

Descripció del bé

Estil Romànic Segle X-XI Estat de conservació regular

Castell Terrenat. Doc. El 987. Resten importants fragments de muralles i d'alguna estança interior malmesa. Les restes del castell deixen veure una planta trapezoidal, amb la zona nord ben conservada, amb les parets exteriors d'un gruix de 120-140cm i les parets interiors de 60-80cm. L'aparell és de pedres poc treballades, en faixes d'uns 15-20cm d'alçada, inclinades en opus spicatum. Les cantonades estan realitzades amb pedra vermella de la zona, més fàcil de treballar. Al mur de migdia hi havia la porta principal, centrada.

Raó de catalogació: Té interès arquitectònic, històric, tècnic, arqueològic i etnològic.

Descripció protecció: Es protegeixen tots els elements i restes. BCIN per disposició addicional 1.2 de la Llei 9/93 (R-I-51-5207)

Protecció	Intervenció	Volum	Coberta	Façanes	Elem. espec.	Entorn
TOTAL	CONSOLIDACIÓ	✓	☐	✓	☐	☐

### Cementiri Riells

Fitxa número **E.074**

Tipus catalogat **Element d'Interès Municipal**

Localització al plànol: **O.4.1**



Indret Riells escala 1:5.000

Coordenades UTM: X 433401 Y 4616840

àmbit catalogat



escala 1:5.000

Dades cadastrals

Règim i tipus de sòl SUC clau EQ - Equipament

Tipologia Edifici

Ús admès Cementiri

Descripció del bé

Estil finals segle XIX

Segle XIX

Estat de conservació bo

Cementiri de Riells, situat davant de la portalada de l'església, fent cantonada a dos carrers. Es tracta d'una construcció funerària, amb una façana principal. D'una sola planta, hi trobem el portal principal, amb decoracions d'obra vista, i dos portals secundaris, un d'ells tapiats. Disposats simètricament al costat d'ambdues portes secundàries i a mitja alçada, tres ninxois emmarcats per arcs de mig punt d'obra vista. En la trobada d'aquest parament amb el paviment hi ha una bancada d'obra. L'acabat d'aquest edifici combina el maó massís i l'arrebossat i pintat. L'entrada a la Sagrera i a l'església es fa per una petita placeta que està tancada per un mur d'obra i una reixa de ferro forjat.

Raó de catalogació: Té interès arquitectònic i etnològic.

Descripció protecció:

Protecció	Intervenció	Volum	Coberta	Façanes	Elem. espec.	Entorn
PARCIAL	CONSERVACIÓ	<input checked="" type="checkbox"/>	<input type="checkbox"/>	<input checked="" type="checkbox"/>	<input type="checkbox"/>	<input type="checkbox"/>

### Central elèctrica

Fitxa número **E.075**

Tipus catalogat **Element d'Interès Municipal**

Localització al plànol: **O.3.1**



Indret Riells escala 1:5.000

Coordenades UTM: X 432604 Y 4618242

àmbit catalogat



escala 1:5.000

Dades cadastrals 08023A00100047

Règim i tipus de sòl SNU clau 25 - reserva integral

Tipologia Edifici

Ús admès Dotacions i serveis i, educació en el lleure

Descripció del bé

Estil Principis de segle

Segle XX

Estat de conservació dolent

Edifici de planta rectangular, de quatre plantes d'alçada, de parets de càrrega de maó massís vist. Els forjats eren de bigueta metàl·lica i revoltó ceràmic, i les cobertes, a dues aigües i de teula àrba, descansaven sobre encavallades de fusta. Hi havia un annexe a aquest cos principal, de la mateixa alçada, però de menors dimensions en llargada i amplada. És una mostra dels edificis industrials de principis de segle, molt auster i sense decoracions.

Raó de catalogació: Té interès tècnic, arquitectònic i històric.

Descripció protecció: Es protegeix la passera, la resclosa, la tuberia i l'ariet. Font.

Protecció	Intervenció	Volum	Coberta	Façanes	Elem. espec.	Entorn
PARCIAL	CONSERVACIÓ	<input checked="" type="checkbox"/>	<input type="checkbox"/>	<input checked="" type="checkbox"/>	<input checked="" type="checkbox"/>	<input checked="" type="checkbox"/>

### El molí de la Madella

Fitxa número **E.076**

Tipus catalogació Element d'Interès Municipal

Localització al plànol: O.3.1



Indret Riells escala 1:5.000

Coordenades UTM: X 432806 Y 4617532

àmbit catalogat



escala 1:5.000



Dades cadastrals 08023A00109501

Règim i tipus de sòl SNU clau 21 - agrícola

Tipologia Edifici

Ús admès Habitatge familiar i educació en el lleure

#### Descripció del bé

Estil Popular i gòtic tardà

Segle XVII

Estat de conservació dolent

Edifici de planta rectangular, de dues alçades; en un estat avançat d'enrunament. Conserva l'estructura de molí, amb els carcavans a la part inferior i algunes moles a dins. En una paret lateral encara s'endevina el forn de pa que tenien molts d'aquests edificis; ara parcialment enrunat.

Les llindes i brancals de les obertures són de carreus de pedra arenisca, ben treballats.

Les parets exteriors aren de paredat, amb pedres de riu carejades.

Raó de catalogació: Té interès arquitectònic i etnològic.

Descripció protecció: Es protegeix la bassa i la part estructural del molí.

Protecció	Intervenció	Volum	Coberta	Façanes	Elem. espec.	Entorn
PARCIAL	REHABILITACIÓ	☑	☐	☑	☑	☑

### El molí de La Pineda/Molí de Baix

Fitxa número **E.077**

Tipus catalogació Element d'Interès Municipal

Localització al plànol: O.3.1



Indret Riells escala 1:5.000

Coordenades UTM: X 432950 Y 4616786

àmbit catalogat



escala 1:5.000



Dades cadastrals 08023A00100057

Règim i tipus de sòl SNU clau 20 - rústic

Tipologia Conjunt arquitectònic

Ús admès Habitatge familiar, turisme rural i educació en el lleure

#### Descripció del bé

Estil Popular

Segle XVII-XIX

Estat de conservació regular

Conjunt format per un molí aïllat, més recent, i un edifici que era l'antic molí i que ara és habitatge, amb construccions annexes. En l'extrem dret de la façana d'aquest edifici, s'hi observa una construcció de planta baixa i pis, probablement anterior, ja que conserva les llindes i brancals de les obertures de pedra escairada. Poden ser els vestigis del molí anterior.

Raó de catalogació: Té interès arquitectònic.

Descripció protecció: Es protegeix la llinda de la porta d'accés.

Protecció	Intervenció	Volum	Coberta	Façanes	Elem. espec.	Entorn
PARCIAL	CONSERVACIÓ	☑	☐	☐	☑	☑

### El molí de l'altra banda

Fitxa número E.078

Tipus catalogació Element d'Interès Municipal

Localització al plànol: O.3.1



Indret Riells escala 1:5.000

Coordenades UTM: X 432857 Y 4616698

àmbit catalogat



escala 1:5.000

Dades cadastrals 08023A00100001a Règim i tipus de sòl SNU clau 25 - reserva integral

Tipologia Edifici Ús admès Educació en el lleure

#### Descripció del bé

Estil Popular Segle XVIII Estat de conservació bo

Petit edifici de planta baixa, d'un sol cos, amb coberta a dues aigües. Disposava de bassa, de la qual en queden vestigis i un petit refugi enterrat, per a deixar-hi eines. L'estructura és de parets de càrrega de paredat amb cantonades de carreus escarats. Les aigües s'escolaven per una canalització, anant a parar al riu Tenes. El carcavà està situat uns metres més enllà de l'edifici. Recentment s'hi ha realitzat un porxo davant l'entrada i s'ha practicat una gran obertura vidriada en la façana nord.

Raó de catalogació: Té interès arquitectònic i etnològic.

Descripció protecció: Es protegeix el volum original tendint a eliminar els elements superposats mal integrats.

Protecció	Intervenció	Volum	Coberta	Façanes	Elem. espec.	Entorn
PARCIAL	CONSERVACIÓ	<input checked="" type="checkbox"/>	<input checked="" type="checkbox"/>	<input checked="" type="checkbox"/>	<input type="checkbox"/>	<input checked="" type="checkbox"/>

### El molí del Regasol

Fitxa número E.079

Tipus catalogació Element d'Interès Municipal

Localització al plànol: O.3.3



Indret Riells escala 1:5.000

Coordenades UTM: X 433183 Y 4616172

àmbit catalogat



escala 1:5.000

Dades cadastrals 08023A001000032 Règim i tipus de sòl SNU clau 21 - agrícola

Tipologia Edifici Ús admès Habitatge familiar i educació en el lleure

#### Descripció del bé

Estil Renaixement-Principis del segle XIX Segle XVI-XIX Estat de conservació dolent

L'edifici actual segurament aprofita l'estructura d'un edifici anterior. Es tracta d'una construcció de planta rectangular, de planta baixa i pis, destinant-se aquest últim a habitatge. La bassa queda situada darrera l'edifici, en una cota superior. L'estructura és de parets de càrrega de paredat i forjats de bigues de fusta, exceptuant el forjat de l'entrada, que està realitzat amb volta de mocador. La porta de l'entrada és de carreus i llinda plana, sense inscripcions. En la façana al riu Tenes hi podem veure una finestra de pedra treballada, probablement recuperada d'un altre edifici. La resta d'obertures estan realitzades en obra ceràmica.

Raó de catalogació: Té interès arquitectònic i etnològic.

Descripció protecció: També es protegeix la bassa.

Protecció	Intervenció	Volum	Coberta	Façanes	Elem. espec.	Entorn
PARCIAL	CONSERVACIÓ	<input checked="" type="checkbox"/>	<input type="checkbox"/>	<input checked="" type="checkbox"/>	<input type="checkbox"/>	<input type="checkbox"/>

### El Turonet de can Prat de Baix

Tipus catalogació Element d'Interès Municipal

Fitxa número E.080

Localització al plànol: O.3.5



Indret Bigues escala 1:5.000

Coordenades UTM: X 430667 Y 4613102

àmbit catalogat



escala 1:5.000

Dades cadastrals 001600200DG31C

Règim i tipus de sòl SNU clau 20 - rústic

Tipologia Edifici

Ús admès Habitatge familiar

#### Descripció del bé

Estil Informalista Segle XX 1958 Estat de conservació bo

Casa unifamiliar aïllada situada a dalt d'un Turó dins del que era part de l'heretat de El Prat de Baix. De planta complexa consta de dos cossos adjacents, sobressortint un per damunt de l'altre. Consten de planta baixa i pis, en el cos més alt, i el cos més baix, de planta baixa. Les cobertes són a dues aigües amb el carener perpendicular a la façana principal i amb teules àrabs. Les façanes estan arrebossades i pintades amb un color rogenc pàl·lid.

La casa es va construir a la dècada dels cinquanta a partir d'un projecte de Marcelo Leonori Rochí, arquitecte vinculat a la tendència informalista encapçalada pel grup de Cuixart, Tàpies i Tharrats.

Raó de catalogació: Té interès arquitectònic i històric

#### Descripció protecció:

Protecció	Intervenció	Volum	Coberta	Façanes	Elem. espec.	Entorn
PARCIAL	CONSERVACIÓ	<input checked="" type="checkbox"/>	<input type="checkbox"/>	<input checked="" type="checkbox"/>	<input type="checkbox"/>	<input type="checkbox"/>

### Els Pollancre

Tipus catalogació Element d'Interès Municipal

Fitxa número E.081

Localització al plànol: O.4.14



Indret Bigues escala 1:5.000

Coordenades UTM: X 435605 Y 4613496

àmbit catalogat



escala 1:5.000

Dades cadastrals

Règim i tipus de sòl SNC clau OV - ordenació volumètrica

Tipologia Edifici

Ús admès Habitatge familiar

#### Descripció del bé

Estil Segle Estat de conservació bo

Edifici aïllat situat a pocs metres de la carretera BP-1432 dins del nucli urbà de Bigues. En les finestres de la planta baixa es pot observar treball de forja.

Raó de catalogació: Té interès arquitectònic.

Descripció protecció: Es protegeix les peces de forja de l'edifici amb caracter TOTAL.

Protecció	Intervenció	Volum	Coberta	Façanes	Elem. espec.	Entorn
TIPOLOGIC	CONSERVACIÓ	<input checked="" type="checkbox"/>	<input type="checkbox"/>	<input type="checkbox"/>	<input type="checkbox"/>	<input type="checkbox"/>

Elem. espec. Departament de Catalunya i Obres Públiques Direcció General d'Urbanisme Comissió d'Urbanisme de Barcelona

### Ermita de la Mare de Deu del Villar

Fitxa número **E.082**

Tipus catalogació Element d'Interès Municipal

Localització al plànol: O.3.3



Indret Riells escala 1:5.000

Coordenades UTM: X 431272 Y 4615016

àmbit catalogat



escala 1:5.000



Dades cadastrals 08023A01500002

Règim i tipus de sòl SNU clau 22- forestal

Tipologia Edifici

Ús admès religiós

#### Descripció del bé

Estil Romànic Segle XII Estat de conservació bo

És una petit edifici de nau rectangular, orientada O-E, amb un àbsis semicircular i volta de quadrant d'esfera. Presenta una finestra doble esqueixada a l'àbsis, amb pedra regular i coronada per un arc de mig punt. La volta original es refà en forma de volta d'aresta barroca el 1799. De la mateixa època són el campanar d'espadanya i el portal d'entrada amb l'ull de bou. La coberta és a dues aigües, amb teula àrab. L'aparell permet distingir les diferents etapes de construcció, sense presentar cap tipus de decoració.

Raó de catalogació: Té interès arquitectònic, etnològic i artístic.

Descripció protecció:

Protecció	Intervenció	Volum	Coberta	Façanes	Elem. espec.	Entorn
TOTAL	CONSERVACIÓ	✓	✓	✓	✓	✓

### Ermita de Sant Mateu del castell de Montbui

Fitxa número **E.083**

Tipus catalogació Element d'Interès Municipal

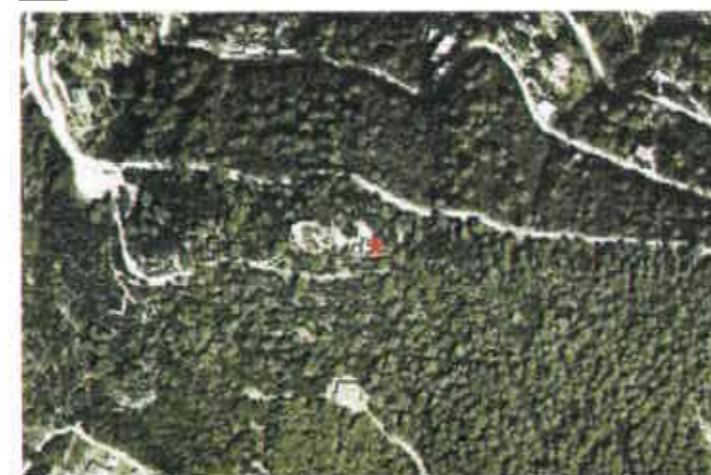
Localització al plànol: O.4.15



Indret Bigues escala 1:5.000

Coordenades UTM: X 431621 Y 4613002

àmbit catalogat



escala 1:5.000



Dades cadastrals 1729202DG3112N

Règim i tipus de sòl SUC clau VP - Verd Públic

Tipologia Edifici

Ús admès religiós

#### Descripció del bé

Estil Prerromànic Segle X-XI Estat de conservació dolent

Edifici d'una sola nau rectangular, amb volta de canó molt apuntada, encapçalada per un absis de ferradura amb volta esfèrica. Es conserven la finestra absidal doble esqueixada, una finestra a migdia simple esqueixada. El portal, amb un ull de bou i campanar de cadireta escapçat, són d'èpoques posteriors. Els materials de construcció són de la zona, i dels revestiments conserva parcialment l'enguixat de part de l'àbsis i l'arrebossat exterior. L'arc triomfal està construït amb dovelles ben escairades, a diferència de les voltes, de pedra irregular amb molt morter.

Raó de catalogació: Té interès arquitectònic, etnològic i artístic.

Descripció protecció: Es protegeix especialment el rossetó.

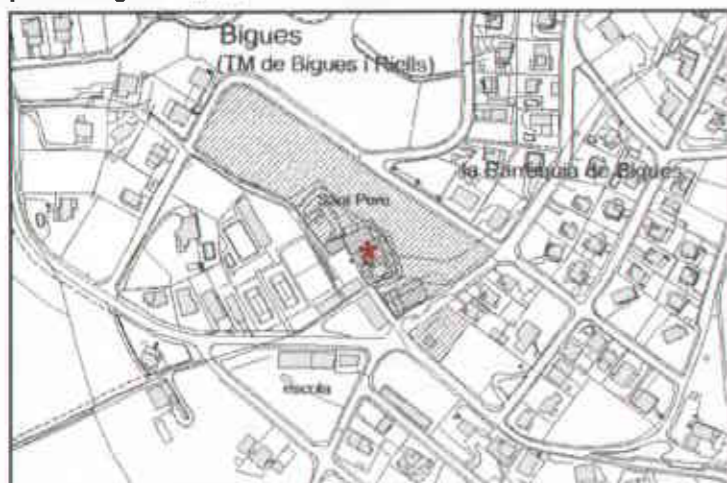
Protecció	Intervenció	Volum	Coberta	Façanes	Elem. espec.	Entorn
TOTAL	CONSERVACIÓ	✓	✓	✓	✓	✓

### Església Parroquial de Sant Pere i Sant Pau

Fitxa número E.084

Tipus catalogació BCIL

Localització al plànol: O.4.10



Indret Bigues escala 1:5.000

Coordenades UTM: X 435317 Y 4614487

▨ àmbit catalogat



escala 1:5.000



Dades cadastrals 5245703DG3154S

Règim i tipus de sòl SUC clau EQ - Equipament

Tipologia Edifici

Ús admès religió

#### Descripció del bé

Estil L'estil predominant és el barroc.

Segle XII-XVIII

Estat de conservació bo

L'església té una planta de creu llatina, lleugerament modificada, amb una prolongació del creuer esquerra en un altar lateral i dos altars més a banda i banda de l'altar principal. En l'edifici es distingeixen dues etapes, la romànica, del segle XII, que correspon a la part de l'entrada de la nau central, amb volta de canó, i a part del creuer dret, amb una portalada d'arc de mig punt.

La part del creuer central, amb cimbori, i els altars i la nau lateral esquerra són fruit de les reformes del segle XVIII. La porta d'entrada actual data del 1878, quan es va ampliar l'entrada anterior.

La torre és de planta quadrada, amb un sol cos, adossada en la banda dreta de la paret de la nau central, a tocar del creuer. Està construïda amb paredat i pedres treballades en les cantonades. En les cantonades dels remats superiors hi ha unes gàrgoles de pedra, algunes parcialment trencades. La part superior del campanar, d'obra ceràmica, és posterior.

Raó de catalogació: Té interès arquitectònic, històric i artístic.

Descripció protecció: Es protegeix especialment el campanar d'acer. Tenir en compte la proximitat de zones d'expectativa arqueològica.

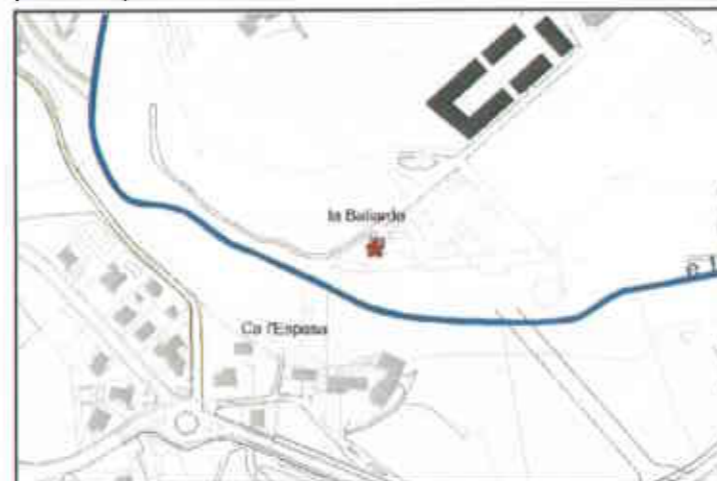
Protecció	Intervenció	Volum	Coberta	Façanes	Elem. espec.	Entorn
TOTAL	CONSERVACIÓ	☑	☑	☑	☑	☑

### La Baliarda

Fitxa número E.085

Tipus catalogació Element d'Interès Municipal

Localització al plànol: O.4.13



Indret Bigues escala 1:5.000

Coordenades UTM: X 434301 Y 4613930

▨ àmbit catalogat



escala 1:5.000



Dades cadastrals

Règim i tipus de sòl SUD clau clau 30 - zona de desenvolupament residen

Tipologia Edifici

Ús admès Habitatge

#### Descripció del bé

Estil Popular

Segle XVII

Estat de conservació regular

Masia de planta baixa i pis, inicialment d'un sol cos, amb coberta a dues aigües i carener perpendicular a la façana principal actual. Tenia un barri i un portal d'accés, dels quals en queden restes a la façana oest. Encara es poden veure dues finestres amb llindes decorades a l'estil del renaixement a la façana més antiga, l'orientada a oest.

Raó de catalogació: Té elements d'interès arquitectònic.

Descripció protecció: Es protegeixen les pedres de les obertures del segle XVIII.

Protecció	Intervenció	Volum	Coberta	Façanes	Elem. espec.	Entorn
ESPECÍFIC	CONSERVACIÓ	☐	☐	☐	☑	☐

## La Fàbrica Vella

Fitxa número **E.086**

Tipus catalogació Element d'Interès Municipal

Localització al plànol: O.3.4



Indret Bigues escala 1:5.000



Coordenades UTM: X 434128 Y 4614441

àmbit catalogat



escala 1:5.000

Dades cadastrals 08023A01500163

Règim i tipus de sòl SNU clau 20 - rústic

Tipologia Edifici

Ús admès Establiment hotel·ler i habitatge familiar

## Descripció del bé

Estil Diverses èpoques.

Segle XX

Estat de conservació regular

Nau rectangular, de planta baixa i pis, amb estructura d'edifici industrial de principis del segle XX. Les obertures són verticals, emmarcades per obra vista de maó massís, la resta de panys de paret són de paredat. La coberta és a dues aigües, de teula àrab amb el carener paral·lel a la façana principal.

Per l'extrem est l'edifici va aprofitar l'estructura d'un molí anterior, com es pot veure pel tipus constructiu, de murs de pedra, i pel carcavà situat a la part inferior, amb arc de mig punt i dovelles de pedra. També va aprofitar la bassa d'aquest molí, situat al darrera, amb unes arcades de pedra que reforçaven el mur de contenció.

Raó de catalogació: Té interès arquitectònic.

Descripció protecció: Es protegeix el canal, la bassa lateral amb el mur del molinet i el molí.

Protecció	Intervenció	Volum	Coberta	Façanes	Elem. espec.	Entorn
PARCIAL	CONSERVACIÓ	<input checked="" type="checkbox"/>	<input type="checkbox"/>	<input checked="" type="checkbox"/>	<input type="checkbox"/>	<input checked="" type="checkbox"/>

## La font de la Pineda

Fitxa número **E.087**

Tipus catalogació Element d'Interès Municipal

Localització al plànol: O.3.1



Indret Riells escala 1:5.000

Coordenades UTM: X 432759 Y 4617359

àmbit catalogat



escala 1:5.000

Dades cadastrals 08023A00109502

Règim i tipus de sòl SNU clau 21 - agrícola

Tipologia Edifici

Ús admès Habitatge i altres segons catàleg de masies

## Descripció del bé

Estil Popular de principis del segle XX

Segle XX

Estat de conservació bo

Es tracta d'un edifici fruit de la reforma d'una construcció anterior, que es devia realitzar a principis del XX, en un estil popular. De planta quadrada i dues alçades, la façana principal es remata amb un acroteri que amaga la coberta de teula àrab a dues aigües. La composició de la façana és simètrica, marcant tres panys verticals, emmarcats per obra, i amb un petit sòcol de pedra en el contacte amb el terra. Les obertures són allargades, també emmarcades amb obra. El revestiment de la façana és arrebossat i pintat.

Raó de catalogació: Té interès arquitectònic.

Descripció protecció: Es protegeix la façana principal i el safareix amb caràcter total.

Protecció	Intervenció	Volum	Coberta	Façanes	Elem. espec.	Entorn
PARCIAL	CONSERVACIÓ	<input checked="" type="checkbox"/>	<input type="checkbox"/>	<input checked="" type="checkbox"/>	<input checked="" type="checkbox"/>	<input checked="" type="checkbox"/>

Pla d'Ordenació Urbanística Municipal de Bigues i Riells - text refós

**BIGUES I RIELLS**

**La Madella**

Fitxa número **E.088**

Tipus catalogació **BCIL**

Localització al plànol: **0.3.1**



Indret Riells escala 1:5.000

Coordenades UTM: X 432756 Y 4617580

àmbit catalogat



escala 1:5.000

Dades cadastrals 08023A00100054

Règim i tipus de sòl SNU clau 20 - rústic

Tipologia Edifici

Ús admès Habitatge i altres segons catàleg de masies

**Descripció del bé**

Estil Gòtic tardà

Segle XVII

Estat de conservació bo

Masia amb diversos cossos afegits, situada en el recinte que tanca un barri, on a més hi trobem pallisses i estables per als animals. L'edifici principal és de grans dimensions, de planta baixa, pis i golfes, de tres cossos d'amplada i coberta a dues aigües. Les obertures estan emmarcades amb carreus escarats de pedra sorrenca de la zona i el portal és d'arc de mig punt adovellat. Una llegenda explica que el propietari de la casa va matar la última lloba dels cingles. Encara es conserva una pota de lloba clavada a la porta principal.

Raó de catalogació: Té interès arquitectònic i etnològic.

Descripció protecció: Es protegeix la bassa de reg, el rellotge de sol, la pota de la porta i el paviment davant l'edifici.

Protecció	Intervenció	Volum	Coberta	Façanes	Elem. espec.	Entorn
TOTAL	CONSERVACIÓ	<input checked="" type="checkbox"/>	<input type="checkbox"/>	<input checked="" type="checkbox"/>	<input checked="" type="checkbox"/>	<input checked="" type="checkbox"/>

**BIGUES I RIELLS**

**La Parada**

Fitxa número **E.089**

Tipus catalogació **Element d'Interès Municipal**

Localització al plànol: **0.3.3**



Indret Riells escala 1:5.000

Coordenades UTM: X 433531 Y 4615879

àmbit catalogat



escala 1:5.000

Dades cadastrals 08023A01509504

Règim i tipus de sòl SNU clau 21 - agrícola

Tipologia Edifici

Ús admès Habitatge i altres segons catàleg de masies

**Descripció del bé**

Estil Popular, principis de segle XX

Segle XX

Estat de conservació bo

Edifici de planta baixa, pis i golfes, situat en la cantonada d'un grup de construccions d'un sol cos. La façana principal és a la carretera, rematada per un acroteri lineal, de poca alçada, amb la única decoració de dos medallons allargats. De composició vertical, les obertures estan emmarcades per un regnuix d'obra.

Raó de catalogació: Té interès arquitectònic i etnològic.

Descripció protecció: Es protegeix la façana de la carretera de forma Total.

Protecció	Intervenció	Volum	Coberta	Façanes	Elem. espec.	Entorn
PARCIAL	CONSERVACIÓ	<input checked="" type="checkbox"/>	<input type="checkbox"/>	<input checked="" type="checkbox"/>	<input checked="" type="checkbox"/>	<input type="checkbox"/>

### La Pineda

Fitxa número **E.090**

Tipus catalogació **BCIL**

Localització al plànol: **O.3.1**



Indret **Riels** escala 1:5.000

Coordenades UTM: X 432901 Y 4617153

àmbit catalogat



escala 1:5.000

Dades cadastrals **08023A00109503**

Règim i tipus de sòl **SNU clau 21 - agrícola**

Tipologia **Edifici**

Ús admès **Habitatge i altres segons catàleg de masies**

#### Descripció del bé

Estil **Diverses èpoques** Segle **XVI-XIX** Estat de conservació **bo**

Masia de grans dimensions, amb molts edificis annexes, de diferents èpoques. La construcció principal és de planta baixa, pis i golfes, amb tres cossos perpendiculars a la façana i coberta de teula àrab a dues aigües, amb el carener també perpendicular a façana. Tot el recinte està protegit per un muret o, en els punts on no és necessari, pels mateixos cossos annexos. Les obertures estan emmarcades per pedra de la zona treballada, amb una portalada d'arc de mig punt adovellat. La façana principal està revestida amb cal pintada, decorada amb medallons. En un d'aquests medallons s'hi pot llegir la data de 1800. De les construccions annexes, podem determinar que són posteriors a l'edifici principal.

Raó de catalogació: **Té interès arquitectònic.**

Descripció protecció: **Es protegeix la bassa de molí**

Protecció	Intervenció	Volum	Coberta	Façanes	Elem. espec.	Entorn
TOTAL	CONSERVACIÓ	✓	✓	✓	✓	✓

### La Porteria (casa de la Fàbrica)

Fitxa número **E.091**

Tipus catalogació **Element d'Interès Municipal**

Localització al plànol: **O.3.4**



Indret **Al costat de la Fàbrica Vella** escala 1:5.000

Coordenades UTM: X 434069 Y 4614436

àmbit catalogat



escala 1:5.000

Dades cadastrals **08023A01500167**

Règim i tipus de sòl **SNU clau 21 - agrícola**

Tipologia

Ús admès **Habitatge i altres segons catàleg de masies**

#### Descripció del bé

Estil  Segle **XX** Estat de conservació **bo**

Casa unifamiliar aïllada. De planta rectangular, consta de planta baixa, pis i golfes. Amb la coberta de doble vessant amb teules àrabs. Les façanes estan estucades sense pintar i els forjats del pis i les golfes estan marcats a partir d'una mollura de doble filel. La Porteria o casa de la Fàbrica formava part del complex industrial de la Fàbrica Vella de Bigues, essent l'habitatge de l'encarregat de la fàbrica tèxtil. En aquesta casa també s'havia emmagatzemant part de la producció a les golfes i com a testimoni d'aquesta activitat encara hi ha una corriola a la façana lateral que dona a la Fàbrica Vella. La casa s'hauria edificat a principis del segle XX seguint un estil eclèctic.

Raó de catalogació: **Té interès arquitectònic i etnològic**

Descripció protecció:

Protecció	Intervenció	Volum	Coberta	Façanes	Elem. espec.	Entorn
PARCIAL	CONSERVACIÓ	✓	☐			

### La Rectoria

Fitxa número **E.092**

Tipus catalogació **Element d'Interès Municipal**

Localització al plànol: **O.4.1**



Indret **Riells** escala **1:5.000**

Coordenades UTM: **X 433434 Y 4616822**

**àmbit catalogat**



escala **1:5.000**

Dades cadastrals **3466204DG3136N** Règim i tipus de sòl **SUC clau 8 - Dotacions i Serveis**

Tipologia **Edifici** Ús admès **Segons POUM**

#### Descripció del bé

Estil **Modernista** Segle **XIX-XX** Estat de conservació **bo**

Edifici de planta simètrica, amb la planta baixa quadrada i la planta pis en forma de creu, amb un mirador central de més alçada. La coberta del mirador és a quatre aigües i la coberta dels braços de la creu a dues aigües. La resta de la planta baixa que queda entre els braços està coberta amb terrassa, rematada per una balustrada ceràmica. L'entrada principal es troba en la façana sud, a través d'unes escales i protegida per un porxo. Destaca la volumetria de l'edifici, poc freqüent, i el treball en forja de reixes i tanques a carrer.

Raó de catalogació: **Té interès arquitectònic i etnològic.**

Descripció protecció: **Es protegeix la creu del padró.**

Protecció	Intervenció	Volum	Coberta	Façanes	Elem. espec.	Entorn
PARCIAL	CONSERVACIÓ	✓	✓	✓	☐	☐

### Mas Viaplana

Fitxa número **E.093**

Tipus catalogació **BCIL**

Localització al plànol: **O.4.1**



Indret **Riells. Nucli urbà** escala **1:5.000**

Coordenades UTM: **X 433382 Y 4616956**

**àmbit catalogat**



escala **1:5.000**

Dades cadastrals **08023A0010008** Règim i tipus de sòl **SUC clau 2b - filera reculat**

Tipologia **Edifici** Ús admès **Habitatge i turisme rural**

#### Descripció del bé

Estil **Popular i renaixentista.** Segle **XVII-XIX** Estat de conservació **bo**

Masia de planta quadrada, amb diverses construccions adosades. De tres cossos d'amplada, té planta baixa i dos pisos d'alçada. La coberta és a dues aigües, de teula àrab, amb el carener perpendicular a la façana. En la rehabilitació s'han repicat les façanes, deixant el paredat de pedra i maó massís a la vista. Conserva el portal d'arc de mig punt amb dovelles i les obertures del primer pis emmarcades amb carreus de pedra arenisca treballada.

Raó de catalogació: **Té interès arquitectònic i etnològic.**

Descripció protecció:

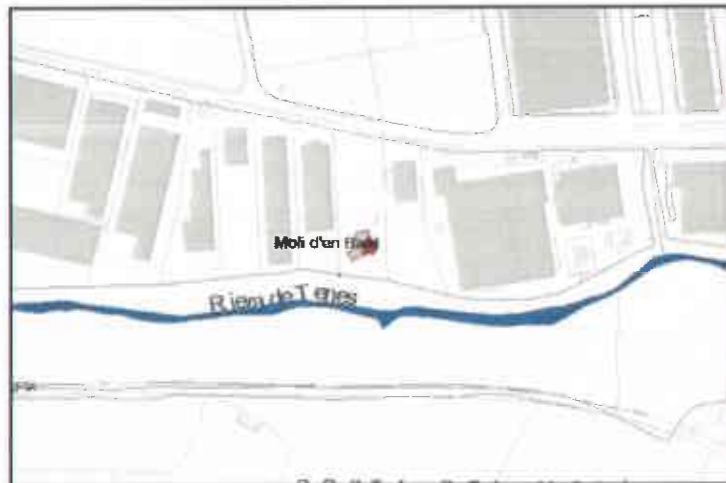
Protecció	Intervenció	Volum	Coberta	Façanes	Elem. espec.	Entorn
TIPOLÒGIC	CONSERVACIÓ	✓	☐	☐	☐	☐

### Molí de can Barri

Fitxa número **E.094**

Tipus catalogació Element d'Interès Municipal

Localització al plànol: O.4.14



Indret Bigues escala 1:5.000

Coordenades UTM: X 435470 Y 4613179

àmbit catalogat



escala 1:5.000



Dades cadastrals 5332606DG3153S

Règim i tipus de sòl SNC clau 7b - industrial aïllat

Tipologia Edifici

Ús admès segons qualificació

#### Descripció del bé

Estil Popular

Segle XVIII

Estat de conservació regular

Edifici de planta rectangular, de dues alçades, amb la planta baixa semisoterrada, que quedava parcialment sota la bassa. La coberta és de teula àrab a dues aigües, amb el carener paral·lel a la façana principal.

Conserva les obertures emmarcades en pedra arenisca de la zona, així com el portal principal. A l'interior, encara hi ha part del paviment de tova original.

Va ser molt reformat al segle XIX, amb l'adaptació de la planta primera com a habitatge, i es van desplaçar les finestres del primer pis cap a dalt, conservant les pedres originals.

El portal és de traça barroca.

Raó de catalogació: Té interès arquitectònic i etnològic.

#### Descripció protecció:

Protecció	Intervenció	Volum	Coberta	Façanes	Elem. espec.	Entorn
PARCIAL	CONSERVACIÓ	<input checked="" type="checkbox"/>	<input type="checkbox"/>	<input type="checkbox"/>	<input type="checkbox"/>	<input type="checkbox"/>

### Molí de Can Camp

Fitxa número **E.095**

Tipus catalogació Element d'Interès Municipal

Localització al plànol: O.3.3



Indret Riells escala 1:5.000

Coordenades UTM: X 433440 Y 4615869

àmbit catalogat



escala 1:5.000



Dades cadastrals 08023A01509515

Règim i tipus de sòl SNU clau 20 - rústic

Tipologia Edifici

Ús admès Habitatge familiar i educació en el lleure

#### Descripció del bé

Estil Renaixement

Segle XVII

Estat de conservació regular

Edifici de planta baixa i pis, de forma allargada, situat en el desnivell del marge del riu Tenes. La bassa queda a l'alçada de la planta pis, destinada a habitatge, i d'allí queia cap al soterrani, on hi havia el molí. L'aigua s'escolava pel carcavà que avui encara és visible cap al riu, situat a sota. L'estructura del sostre de la planta destinada a molí era de volta ceràmica de mocador.

Sembla un edifici reformat en diverses etapes. La part més antiga és d'un sol cos, i en la façana sud hi ha una portalada d'arc de mig punt adovellada i un rellotge de sol, probablement del segle XVIII. A la façana posterior, on hi ha el carcavà, les obertures són més senzilles.

El cos on hi ha el molí elèctric és afegit a posteriori.

Raó de catalogació: Té interès arquitectònic i etnològic.

Descripció protecció: Es protegeix la bassa i la maquinària del molí vell.

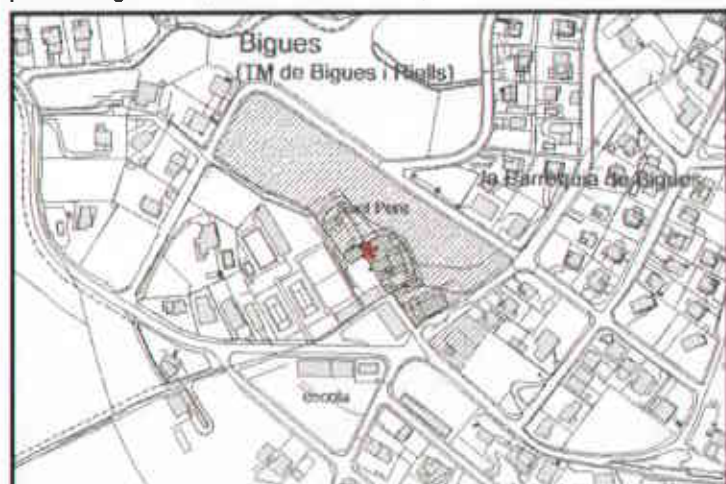
Protecció	Intervenció	Volum	Coberta	Façanes	Elem. espec.	Entorn
PARCIAL	CONSERVACIÓ	<input checked="" type="checkbox"/>	<input type="checkbox"/>	<input checked="" type="checkbox"/>	<input checked="" type="checkbox"/>	<input checked="" type="checkbox"/>

### Rectoria de Bigues

Tipus catalogació Element d'Interès Municipal

Fitxa número E.096

Localització al plànol: O.4.10



Indret Bigues. Nucli antic escala 1:5.000



Coordenades UTM: X 435304 Y 4614493

▨ àmbit catalogat



escala 1:5.000



Dades cadastrals

Règim i tipus de sòl SUC clau EQ - equipament

Tipologia Edifici

Ús admès segons qualificació

Descripció del bé

Estil Elements decoratius del Renaixement

Segle XVI-XIX

Estat de conservació bo

Edifici de planta baixa, pis i golfes, amb coberta de teula àrab a dues aigües. Presenta un portal amb arc de mig punt i dovelles de pedra arenisca, i les finestres del primer pis i golfes emmarcades amb carreus treballats.

La finestra dreta del primer pis està ornamentada, i en la llinda hi figura un escut amb la inscripció IHS i la data M DL XX VI.

A l'interior, amb accés des de l'entrada principal, hi ha un hipogeu que es troba en part inutilitzat per unes reformes consistents en aixecar el nivell del sòl. S'observa l'entrada però no està condicionat per entrar-hi. En aquesta sala també hi ha dues premses de vi.

Raó de catalogació: Té interès arquitectònic i etnològic.

Descripció protecció: Es protegeixen les premses de vi. Tenir en compte la proximitat de zones d'expectativa arqueològica.

Protecció	Intervenció	Volum	Coberta	Façanes	Elem. espec.	Entorn
PARCIAL	CONSERVACIÓ	✓	☐	✓	✓	✓

### Regasol de Riells

Tipus catalogació BCIL

Fitxa número E.097

Localització al plànol: O.3.1



Indret Riells escala 1:5.000



Coordenades UTM: X 433246 Y 4616418

▨ àmbit catalogat



escala 1:5.000



Dades cadastrals 08023A00109509

Règim i tipus de sòl SNU clau 21 - agrícola

Tipologia Edifici

Ús admès Habitatge i altres segons catàleg de masies

Descripció del bé

Estil Renaixement

Segle XVIII-XX

Estat de conservació bo

Edifici format per construccions de diverses èpoques. El cos principal és un edifici de planta baixa i dos pisos, de tres cossos perpendiculars a la façana, amb obertures descentrades, i coberta de teula àrab a dues aigües amb el carener perpendicular a la façana. En la façana principal hi podem veure dues finestres de pedra, d'estil renaixentista.

Adossats a aquest cos principal, hi ha edificis annexos amb galeries, combinant maó massís vist en les obertures i cantonades i paret de paredat en els panys de paret.

Raó de catalogació: Té interès històric, arquitectònic i etnològic.

Descripció protecció: Es protegeix el safareig.

Protecció	Intervenció	Volum	Coberta	Façanes	Elem. espec.	Entorn
PARCIAL	CONSERVACIÓ	✓	✓	✓	✓	✓

6365

**Sala Arcis**

Fitxa número **E.098**

Tipus catalogació Element d'Interès Municipal

Localització al plànol: O.4.9



Indret Bigues escala 1:5.000

Coordenades UTM: X 434388 Y 4614268

àmbit catalogat



escala 1:5.000



Dades cadastrals 4343708DG3144S

Règim i tipus de sòl SUC clau 2a - filera aliniat

Tipologia Edifici

Ús admès segons qualificació

**Descripció del bé**

Estil Principis de segle XX

Segle XX

Estat de conservació regular

Edifici entre mitgeres de planta baixa i un pis d'alçada, amb golfes, d'amplada de dos cossos. La façana està rematada per un acroteri ondulat, de forma simètrica, igual que la disposició de les obertures, en tres alçades. Aquestes estan realitzades en maó massís, formant arcs rebaxats en les llindes de les portes i llindes triangulars en les finestres.

**Raó de catalogació:** Té interès tipològic i històric, i valor de paisatge urbà.

**Descripció protecció:** Només es protegeix la façana principal de forma total. Es preceptiu enderrocar ampliacions mal integrades.

Protecció	Intervenció	Volum	Coberta	Façanes	Elem. espec.	Entorn
PARCIAL	CONSERVACIÓ	✓	☐	✓	✓	☐

**Sala de ca n'Atzet**

Fitxa número **E.099**

Tipus catalogació Element d'Interès Municipal

Localització al plànol: O.4.10



Indret Bigues escala 1:5.000

Coordenades UTM: X 435319 Y 4614446

àmbit catalogat



escala 1:5.000



Dades cadastrals 5245709DG3154S

Règim i tipus de sòl SNC clau HD - Habitatge Dotacional

Tipologia Edifici

Ús admès Segons qualificació

**Descripció del bé**

Estil Principis de segle XX

Segle XX

Estat de conservació dolent

Nau rectangular de planta baixa i pis, que s'havia utilitzat per a múltiples funcions; escoles municipals, sala d'espectacles, casal social...etc.  
A la façana principal hi ha una escala exterior fins al primer pis, que es desdobra en dos trams simètrics des del primer replà. Les obertures segueixen un ritme vertical, però es diferencien segons els usos de cada zona de l'edifici. Totes elles estan emmarcades per un esgrafiat molt senzill, amb motius geomètrics.

**Raó de catalogació:** Té interès etnològic i arquitectònic.

**Descripció protecció:** Es protegeixen les escales exteriors de la façana principal. Es protegeix la part de la sala d'espectacles de l'interior. Tenir en compte la proximitat de zones d'expectativa arqueològica.

Protecció	Intervenció	Volum	Coberta	Façanes	Elem. espec.	Entorn
PARCIAL	CONSERVACIÓ	✓	☐	✓	✓	☐

### Sant Bartomeu de Mont-ras

Fitxa número **E.100**

Tipus catalogació **BCIL**

Localització al plànol: **O.3.2**



Indret Bigues escala 1:5.000

Coordenades UTM: X 436426 Y 4616431

àmbit catalogat



escala 1:5.000



Dades cadastrals 08023A00309529 Règim i tipus de sòl SNU clau 20 - rústic  
Tipologia Edifici Ús admès Religios

#### Descripció del bé

Estil Romànic Segle XI-XII Estat de conservació regular

Edifici de nau rectangular amb tres arcs forals que aguantaven una coberta a dues aigües amb bigues de fusta i teula àrab. A la banda est de les parets laterals hi ha dues finestres de doble esqueixada enfrontades, i a la façana sud hi ha la portalada, amb arc de mig punt adovellat amb pedra tosca, que avui no és practicable. Al segle XVIII es va ampliar l'edifici, amb l'afegit d'un tram més a on hi havia el presbiteri. Es pot comprovar pel canvi d'aparell i de gruix de les parets. En aquesta part s'hi va construir la nova façan principal, amb el portal d'entrada, amb llinda plana, un campanar de cadireta i un ull de bou. També sembla que es van eliminar dues capelles situades a les parets laterals, embegudes en el gruix de les parets.

Raó de catalogació: Té interès arquitectònic, artístic i etnològic.

Descripció protecció: Es protegeixen les campanes.

Protecció	Intervenció	Volum	Coberta	Façanes	Elem. espec.	Entorn
TOTAL	CONSERVACIÓ	✓	✓	✓	✓	✓

### Sant Martí del Fai

Fitxa número **E.101**

Tipus catalogació **Element d'Interès Municipal**

Localització al plànol: **O.3.1**



Indret Riells escala 1:5.000

Coordenades UTM: X 432427 Y 4618198

àmbit catalogat



escala 1:5.000



Dades cadastrals 08023A00100050 Règim i tipus de sòl SNU clau 25 - reserva integral  
Tipologia Edifici Ús admès

#### Descripció del bé

Estil Romànic tardà, sense ornaments. Segle X-XII Estat de conservació bo

Conserva l'estructura original, una nau rectangular amb volta de canó, apuntada i lleugerament desviada. L'absis és semicircular, amb volta de quadrant d'esfera, separat per un arc triomfal de la volta de la nau. Les úniques obertures són una finestra absidal doble esqueixada una finestra en forma de creu a la façana de ponent i el portal d'accés a la façana de migdia, amb arc adovellat de pedra tosca. Sobre l'arc triomfal hi ha les restes d'un campanar de cadireta de dos ulls.

Raó de catalogació: Té interès arquitectònic, etnològic i artístic.

Descripció protecció: Es protegeixen les coves i les tosques.

Protecció	Intervenció	Volum	Coberta	Façanes	Elem. espec.	Entorn
TOTAL	CONSERVACIÓ	✓	✓	✓	✓	✓

Generalitat de Catalunya  
 Departament de Política Territorial i Obres Públiques  
 Direcció General d'Urbanisme  
 Comissió d'Urbanisme de Barcelona  
**CATÀLEG DE BENS A PROTEGIR**

**BIGUES I RIELLS**

**Sant Vicenç de Riells del Fai**

Fitxa número **E.102**

Tipus catalogació **BCIL**

Localització al plànol: **0.4.1**



**Indret** Riells escala 1:5.000

**Coordenades UTM:** X 433403 Y 4616858

**àmbit catalogat**



escala 1:5.000

**Dades cadastrals** 3468707DG3136N **Règim i tipus de sòl** SUC clau EQ - equipament

**Tipologia** Edifici **Ús admès** religiós

**Descripció del bé**

**Estil** Renaixentista **Segle** **Estat de conservació** bo

Església de nau única, amb absis rectangular i tres capelles laterals. La nau principal està coberta amb una volta de llunetes. L'església té estructura de nau basilical, amb la torre del campanar, i una segona torre a ambdós costats de l'absis. La torre del campanar, de planta octogonal, és segurament d'època barroca. En la façana principal hi ha la porta d'accés, coronada per un timpà amb la data 1703, i una fornícula amb la imatge d'un sant. Damunt la fornícula hi ha un ull de bou de grans dimensions i, situat a l'esquerra de la fornícula, un rellotge de sol.

**Raó de catalogació:** Té interès arquitectònic, etnològic i artístic.

**Descripció protecció:**

Protecció	Intervenció	Volum	Coberta	Façanes	Elem. espec.	Entorn
TOTAL	CONSERVACIÓ	<input checked="" type="checkbox"/>	<input checked="" type="checkbox"/>	<input checked="" type="checkbox"/>	<input type="checkbox"/>	<input type="checkbox"/>

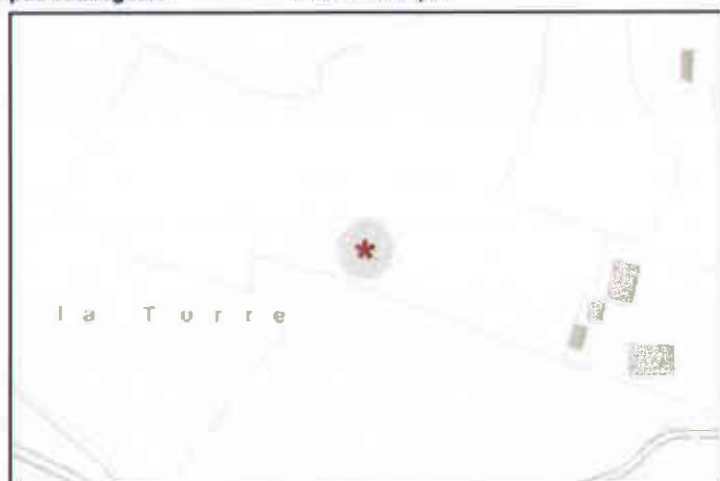
**ELEMENTS ARQUITECTÒNICS**

### Barraca Camí dels Manatials

Fitxa número **E.103**

Tipus catalogació: Element d'interès Municipal

Localització al plànol: O.3.3



Indret Bigues escala 1:5.000

Coordenades UTM: X 433460 Y 4614360

▨ àmbit catalogat



escala 1:5.000

Dades cadastrals 08023A01500194

Règim i tipus de sòl SNU clau 22- forestal

Tipologia Element arquitectònic

Ús admès

#### Descripció del bé

Estil Popular Segle Estat de conservació regular

Cabana de planta circular, de pedra seca. L'entrada està conformada amb pedres escairades i llinda plana. Les parets estan molt ben conservades, però la coberta, de cúpula semiesfèrica de pedra, s'ha enrunat parcialment.

Raó de catalogació: Té interès etnològic

Descripció protecció:

Protecció	Intervenció	Volum	Coberta	Façanes	Elem. espec.	Entorn
TOTAL	CONSERVACIÓ	<input checked="" type="checkbox"/>	<input checked="" type="checkbox"/>	<input checked="" type="checkbox"/>	<input type="checkbox"/>	<input checked="" type="checkbox"/>

### Barraca de Can Bonfadri

Fitxa número **E.104**

Tipus catalogació: Element d'interès Municipal

Localització al plànol: O.3.4



Indret Bigues escala 1:5.000

Coordenades UTM: X 435671 Y 4615322

▨ àmbit catalogat



escala 1:5.000

Dades cadastrals 08023A00300188

Règim i tipus de sòl SNU clau 20 - rústic

Tipologia Element arquitectònic

Ús admès

#### Descripció del bé

Estil Popular Segle Estat de conservació regular

Barraca d'obra de parets de paredat de pedra. De planta rectangular, està cobert per una volta de maó de pla, arrebossada. A principis o mitjans del segle XX es devia reformar la construcció anterior i s'hi va realitzar una nova façana i coberta de maó massís.

Raó de catalogació: Té interès etnològic.

Descripció protecció:

Protecció	Intervenció	Volum	Coberta	Façanes	Elem. espec.	Entorn
TOTAL	CONSERVACIÓ	<input checked="" type="checkbox"/>	<input type="checkbox"/>	<input type="checkbox"/>	<input type="checkbox"/>	<input type="checkbox"/>

Generalitat de Catalunya  
 Departament de Política Territorial  
 i Obres Públiques  
 Direcció General d'Urbanisme  
 Comissió d'Urbanisme de Barcelona

### Barraca de la Baga de Can Camp

Tipus catalogat: Element d'Interès Municipal

Fitxa número: E.105

Localització al plànol: O.3.3



Indret: Bigues escala 1:5.000



Coordenades UTM: X 432827 Y 4615897

àmbit catalogat



escala 1:5.000

Dades cadastrals: 08023A01500108

Règim i tipus de sòl: SNU clau 22- forestal

Tipologia: Element arquitectònic

Ús admès

#### Descripció del bé

Estil: Popular      Segle      Estat de conservació: bo

Barraca de pedra seca excavada en el marge, a continuació del mur de pedra seca que conté les terres. La planta és quasi circular, i la porta d'accés és de pedres sense treballar formant un arc catenari. La coberta és de cúpula de pedra, ben consolidada amb vegetació majoritàriament de lliris.

Raó de catalogació: Té Interès etnològic

#### Descripció protecció:

Protecció	Intervenció	Volum	Coberta	Façanes	Elem. espec.	Entorn
TOTAL	CONSERVACIÓ	<input checked="" type="checkbox"/>	<input checked="" type="checkbox"/>	<input checked="" type="checkbox"/>	<input type="checkbox"/>	<input checked="" type="checkbox"/>

### Barraca de la Costa de Can Batlles

Tipus catalogat: Element d'Interès Municipal

Fitxa número: E.106

Localització al plànol: O.3.1



Indret: Riells escala 1:5.000



Coordenades UTM: X 433493 Y 4617404

àmbit catalogat



escala 1:5.000

Dades cadastrals: 08023A00200052

Règim i tipus de sòl: SNU clau 25 - reserva integral

Tipologia: Element arquitectònic

Ús admès

#### Descripció del bé

Estil: Popular      Segle      Estat de conservació: bo

Cabana de pedra seca de planta semicircular. La base i algunes pedres dels laterals són de grans dimensions, i la barraca queda enclavada sota una feixa. La coberta és de grans lloses de pedra, i l'entrada és de pedres escairades i la llinda és plana.

Raó de catalogació: Té interès etnològic

#### Descripció protecció:

Protecció	Intervenció	Volum	Coberta	Façanes	Elem. espec.	Entorn
TOTAL	CONSERVACIÓ	<input checked="" type="checkbox"/>	<input checked="" type="checkbox"/>	<input checked="" type="checkbox"/>	<input checked="" type="checkbox"/>	<input checked="" type="checkbox"/>

### Barraca de la Font de la Patets

Fitxa número **E.107**

Tipus catalogació Element d'Interès Municipal

Localització al plànol: O.3.5



Indret Bigues escala 1:5.000

Coordenades UTM: X 431744 Y 4613731

àmbit catalogat



escala 1:5.000

Dades cadastrals

Règim i tipus de sòl SNU clau 20 - rústic

Tipologia Element arquitectònic

Ús admès

Descripció del bé

Estil Popular

Segle XIX

Estat de conservació bo

Petita barraca de planta rectangular, de parets de paredat i coberta a una aigua de rajola ceràmica. La porta està emmarcada per maó massís.

Raó de catalogació: Té interès etnològic

Descripció protecció:

Protecció	Intervenció	Volum	Coberta	Façanes	Elem. espec.	Entorn
TOTAL	CONSERVACIÓ	<input checked="" type="checkbox"/>	<input checked="" type="checkbox"/>	<input checked="" type="checkbox"/>	<input type="checkbox"/>	<input checked="" type="checkbox"/>

### Barraca de la Font de la Pedra

Fitxa número **E.108**

Tipus catalogació Element d'Interès Municipal

Localització al plànol: O.3.1



Indret Riells escala 1:5.000

Coordenades UTM: X 433905 Y 4617580

àmbit catalogat



escala 1:5.000

Dades cadastrals 08023A00200139

Règim i tipus de sòl SNU clau 25 - reserva integral

Tipologia Element arquitectònic

Ús admès

Descripció del bé

Estil Popular

Segle

Estat de conservació bo

Barraca de planta rectangular, sobre estructura anterior de grans pedres. Les parets actuals són de pedra, rejuntada amb morter de calç. La coberta és una volta rebalçada de pedra. L'accés es fa a través d'una porta amb brancals de pedra escairada i la llinda és plana

Raó de catalogació: Té interès etnològic

Descripció protecció:

Protecció	Intervenció	Volum	Coberta	Façanes	Elem. espec.	Entorn
TOTAL	CONSERVACIÓ	<input checked="" type="checkbox"/>	<input checked="" type="checkbox"/>	<input checked="" type="checkbox"/>	<input type="checkbox"/>	<input checked="" type="checkbox"/>

### Barraca de la Villa Numil

Fitxa número E.109

Tipus catalogació Element d'Interès Municipal

Localització al plànol: O.4.1



Indret Riells escala 1:5.000

Coordenades UTM: X 433457 Y 4617248

àmbit catalogat



escala 1:5.000

Dades cadastrals 3472801DG3137S

Règim i tipus de sòl SNC clau 5b - habitatge aïllat

Tipologia Element arquitectònic

Ús admès

#### Descripció del bé

Estil Popular

Segle

Estat de conservació bo

Barraca de pedra seca excavada al costat del mur d'una feixa. La planta és rectangular, de petites dimensions. La paret de l'entrada queda enrasada amb aquest mur. L'accés es fa per una porta amb brancals de pedra escairada i llinda plana. El sostre és de grans lloses de pedra.

Raó de catalogació: Té interès etnològic

Descripció protecció:

Protecció	Intervenció	Volum	Coberta	Façanes	Elem. espec.	Entorn
TOTAL	CONSERVACIÓ	<input checked="" type="checkbox"/>	<input checked="" type="checkbox"/>	<input checked="" type="checkbox"/>	<input type="checkbox"/>	<input type="checkbox"/>

### Barraca de les Roques Blanques

Fitxa número E.110

Tipus catalogació Element d'Interès Municipal


Localització al plànol: O.3.3



Indret Bigues escala 1:5.000

Coordenades UTM: X 433474 Y 4615565

àmbit catalogat



escala 1:5.000

Dades cadastrals 08023A01500123

Règim i tipus de sòl SNU clau 22- forestal

Tipologia Element arquitectònic

Ús admès

#### Descripció del bé

Estil Popular

Segle

Estat de conservació bo

Barraca de pedra seca en molt bon estat, no associada a cap feixa o mur existent. La planta és semicircular, amb la paret de l'entrada plana. El portal és de pedres escairades i la llinda plana. La coberta és de cúpula de pedra.

Raó de catalogació: Té interès etnològic

Descripció protecció:

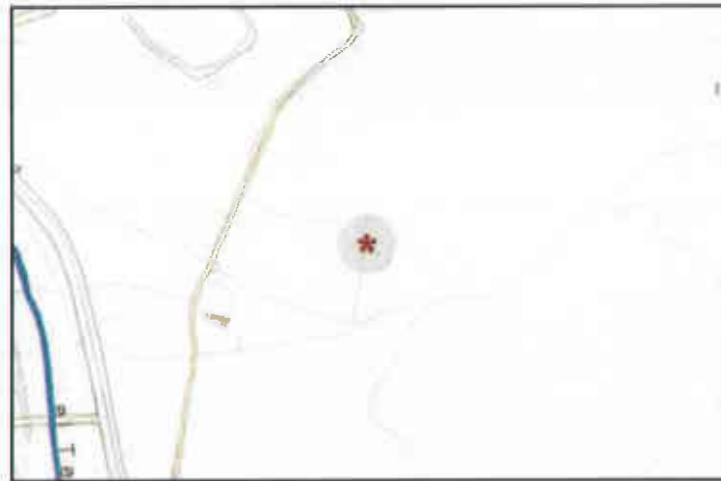
Protecció	Intervenció	Volum	Coberta	Façanes	Elem. espec.	Entorn
TOTAL	CONSERVACIÓ	<input checked="" type="checkbox"/>	<input checked="" type="checkbox"/>	<input checked="" type="checkbox"/>	<input type="checkbox"/>	<input checked="" type="checkbox"/>

### Barraca de l'Estrella

Fitxa número E.111

Tipus catalogació Element d'Interès Municipal

Localització al plànol: O.3.4



Indret Bigues escala 1:5.000

Coordenades UTM: X 434317 Y 4615254

▨ àmbit catalogat



escala 1:5.000

Dades cadastrals 08023A00300058b

Règim i tipus de sòl SNU clau 20 - rústic

Tipologia Element arquitectònic

Ús admès

#### Descripció del bé

Estil Popular Segle Estat de conservació bo

Barraca de vinya restaurada, excavada en un marge i adossada al mur de pedra seca del mateix. La planta és irregular, de petites dimensions. L'entrada, modificada, es realitza sota una volta rebaixada de dues filades de maó de pla i els brancals són d'obra de paredat de pedra i maó.

Raó de catalogació: Té interès etnològic.

#### Descripció protecció:

Protecció	Intervenció	Volum	Coberta	Façanes	Elem. espec.	Entorn
TOTAL	CONSERVACIÓ	<input checked="" type="checkbox"/>	<input checked="" type="checkbox"/>	<input checked="" type="checkbox"/>	<input type="checkbox"/>	<input checked="" type="checkbox"/>

### Barraca del Torrent de Can Pagès

Fitxa número E.112

Tipus catalogació Element d'Interès Municipal

Localització al plànol: O.3.4



Indret Bigues escala 1:5.000

Coordenades UTM: X 434440 Y 4616068

▨ àmbit catalogat



escala 1:5.000

Dades cadastrals

Règim i tipus de sòl SNU clau 24 - vegetal i lleres

Tipologia Element arquitectònic

Ús admès

#### Descripció del bé

Estil Popular Segle Estat de conservació dolent

Barraca de planta circular, excavada parcialment en el terreny i amb un muret i coberta de cúpula de pedra seca. Actualment només queda part del mur del voltant.

Raó de catalogació: Té interès etnològic.

#### Descripció protecció:

Protecció	Intervenció	Volum	Coberta	Façanes	Elem. espec.	Entorn
TOTAL	CONSERVACIÓ	<input checked="" type="checkbox"/>	<input type="checkbox"/>	<input checked="" type="checkbox"/>	<input type="checkbox"/>	<input checked="" type="checkbox"/>

### Barraca del turó de Can Garriga

Tipus catalogació Element d'Interès Municipal

Fitxa número E.113

Localització al plànol: O.3.3



Indret Bigues escala 1:5.000

Coordenades UTM: X 432306 Y 4615101

▨ àmbit catalogat



escala 1:5.000

Dades cadastrals

Règim i tipus de sòl SNU clau 20 - rústic

Tipologia Element arquitectònic

Ús admès

Descripció del bé

Estil Popular

Segle

Estat de conservació bo

Barraca situada al costat d'una feixa de pedra seca. Construïda sobre una base de pedra. Planta circular, parets i coberta de cúpula de pedra seca. L'entrada està realitzada conformant un arc catenari amb dovelles.

Raó de catalogació: Té interès etnològic

Descripció protecció:

Protecció	Intervenció	Volum	Coberta	Façanes	Elem. espec.	Entorn
TOTAL	CONSERVACIÓ	<input checked="" type="checkbox"/>	<input checked="" type="checkbox"/>	<input checked="" type="checkbox"/>	<input type="checkbox"/>	<input checked="" type="checkbox"/>

### Barraca del Villar

Tipus catalogació Element d'Interès Municipal

Fitxa número E.114

Localització al plànol: O.3.3



Indret Bigues escala 1:5.000

Coordenades UTM: X 431432 Y 4614766

▨ àmbit catalogat



escala 1:5.000

Dades cadastrals

Règim i tipus de sòl SNU clau 20 - rústic

Tipologia Element arquitectònic

Ús admès

Descripció del bé

Estil Popular

Segle

Estat de conservació bo

Cabana de pedra seca de planta circular, situada en un marge de camp. Té una forma cònica, coronada per una cúpula, consolidada per lliris i vegetació. La porta està conformada en forma d'arc catenari, amb pedres sense treballar.

Raó de catalogació: Té interès etnològic

Descripció protecció:

Protecció	Intervenció	Volum	Coberta	Façanes	Elem. espec.	Entorn
TOTAL	CONSERVACIÓ	<input checked="" type="checkbox"/>	<input checked="" type="checkbox"/>	<input checked="" type="checkbox"/>	<input checked="" type="checkbox"/>	<input checked="" type="checkbox"/>

### Barraca dels Carboners

Fitxa número **E.115**

Tipus catalogació **Element d'Interès Municipal**

Localització al plànol: **O.3.4**



Indret Bigues escala 1:5.000

Coordenades UTM: X 434718 Y 4615935

àmbit catalogat



escala 1:5.000



Dades cadastrals

Règim i tipus de sòl **SNU clau 22- forestal**

Tipologia **Element arquitectònic**

Ús admès

Descripció del bé

Estil **Popular, cabana de carboners**

Segle **XIX**

Estat de conservació **dolent**

Cabana de proporcions allargades, en forma de naveta. Els murs són de pedra seca, atalussats, i la coberta és de grans lloses de pedra.

Tenia la mida justa per a que una persona s'hi pogués estirar a dins.

Sembla que el paviment també era de lloses de pedra.

Actualment només queda mitja coberta, i les parets s'estan degradant a partir de l'entrada.

Raó de catalogació: **Té interès etnològic**

Descripció protecció:

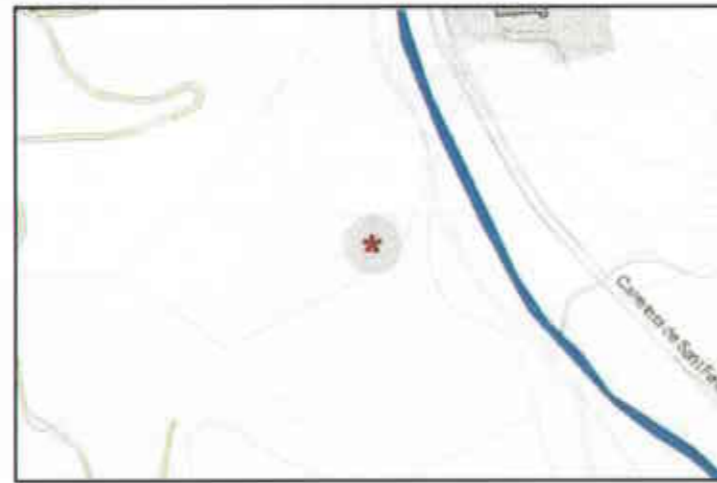
Protecció	Intervenció	Volum	Coberta	Façanes	Elem. espec.	Entorn
TOTAL	CONSERVACIÓ	<input checked="" type="checkbox"/>	<input checked="" type="checkbox"/>	<input checked="" type="checkbox"/>	<input type="checkbox"/>	<input checked="" type="checkbox"/>

### Barraca Margarit-Roques Blanques

Fitxa número **E.116**

Tipus catalogació **Element d'Interès Municipal**

Localització al plànol: **O.3.3**



Indret Bigues escala 1:5.000

Coordenades UTM: X 433736 Y 4615509

àmbit catalogat



escala 1:5.000

Dades cadastrals **08023A01500130**

Règim i tipus de sòl **SNU clau 22- forestal**

Tipologia **Element arquitectònic**

Ús admès

Descripció del bé

Estil **Anterior al s. XVIII**

Segle

Estat de conservació **dolent**

Cabana de grans dimensions, adossada a una felxa de pedra seca. Les parets són de pedra de mida mitjana i la coberta de la cabana era de lloses planes de pedra.

Només queda la cantonada interior, la resta està enrunada

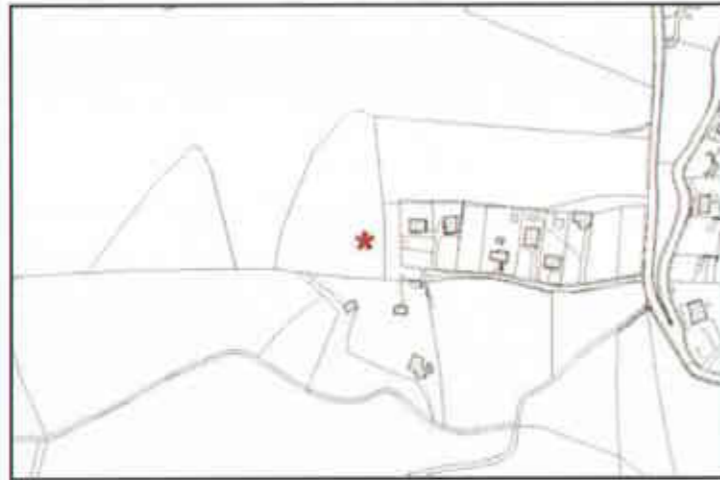
Raó de catalogació: **Té interès etnològic**

Descripció protecció:

Protecció	Intervenció	Volum	Coberta	Façanes	Elem. espec.	Entorn
TOTAL	CONSERVACIÓ	<input checked="" type="checkbox"/>	<input type="checkbox"/>	<input type="checkbox"/>	<input type="checkbox"/>	<input checked="" type="checkbox"/>

### Barraca del bosc de Saulons

Tipus catalogat Element d'Interès Municipal



Indret a l'oest de Saulons d'en Deu escala 1:5.000

Coordenades UTM: X 431189 Y 4613157

àmbit catalogat



escala 1:5.000

Dades cadastrals 08023A01200037

Tipologia Element arquitectònic

Règim i tipus de sòl SNU clau 20 - rústic

Ús admès

#### Descripció del bé

Estil	Segle	Estat de conservació
Barraca de petites dimensions situada prop del límit amb la zona urbana de Saulons d'en Deu.		

Raó de catalogació: Té interès etnològic

Descripció protecció:

Protecció	Intervenció	Volum	Coberta	Façanes	Elem. espec.	Entorn
TOTAL	CONSERVACIÓ	<input checked="" type="checkbox"/>	<input type="checkbox"/>	<input type="checkbox"/>	<input type="checkbox"/>	<input checked="" type="checkbox"/>

### Bassa de Can Xifreda

Tipus catalogat Element d'Interès Municipal



Indret Riells escala 1:5.000

Coordenades UTM: X 431738 Y 4614874

àmbit catalogat



escala 1:5.000

Dades cadastrals 001302800DG31E

Tipologia Element arquitectònic

Règim i tipus de sòl SNU clau 20 - rústic

Ús admès Bassa de reg

#### Descripció del bé

Estil	Segle	Estat de conservació
Bassa de recollida d'aigües de grans dimensions, que també era utilitzat com a safareig. Al costat hi ha el pou, de construcció posterior. La bassa conserva l'arcada d'obra vista de la mina i el mur de pedra seca de contenció de la feixa superior.	XVIII	regular

Raó de catalogació: Té interès arquitectònic i etnològic.

Descripció protecció: Es protegeix tot el conjunt de bassa, pou, arcada i mur.

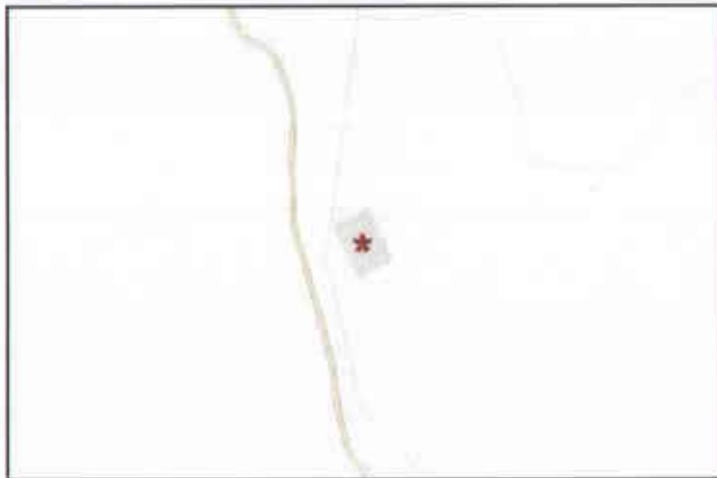
Protecció	Intervenció	Volum	Coberta	Façanes	Elem. espec.	Entorn
TOTAL	CONSERVACIÓ	<input checked="" type="checkbox"/>	<input type="checkbox"/>	<input type="checkbox"/>	<input type="checkbox"/>	<input checked="" type="checkbox"/>

### Cabana de la Costa de Can Noguera

Fitxa número **E.119**

Tipus catalogació Element d'Interès Municipal

Localització al plànol: O.3.3



Indret Bigues

escala 1:5.000

Coordenades UTM: X 433232 Y 4614698

àmbit catalogat



escala 1:5.000

Dades cadastrals 08023A01500138e

Règim i tipus de sòl SNU clau 22- forestal

Tipologia Element arquitectònic

Ús admès

Descripció del bé

Estil Popular, anterior al s. XVIII

Segle

Estat de conservació dolent

Cabana amb estructura d'habitatge, de planta rectangular, aprofitant un desnivell del terreny. Construïda amb parets de pedra i fang, té les obertures emmarcades amb carreus poc treballats, i es poden observar una finestra en una de les parets laterals i un arc de descàrrega en el mur posterior.

Raó de catalogació: Té interès arquitectònic i etnològic.

Descripció protecció:

Protecció	Intervenció	Volum	Coberta	Façanes	Elem. espec.	Entorn
TOTAL	CONSERVACIÓ	<input checked="" type="checkbox"/>	<input checked="" type="checkbox"/>	<input checked="" type="checkbox"/>	<input type="checkbox"/>	<input checked="" type="checkbox"/>

### Capella Mare de Déu de Lourdes

Fitxa número **E.120**

Tipus catalogació Element d'Interès Municipal

Localització al plànol: O.3.6



Indret Can Maspons

escala 1:5.000

Coordenades UTM: X 434336 Y 4613541

àmbit catalogat



escala 1:5.000

Dades cadastrals 08023A00900006

Règim i tipus de sòl SNU clau 22- forestal

Tipologia Element arquitectònic

Ús admès

Descripció del bé

Estil

Segle XIX

1899

Estat de conservació bo

Capelleta de planta circular i coberta cònica construïda amb pedres granítiques irregulars i sense treballar; unides amb morter. Obertura sense llinda que abasta tot l'alçat. A l'interior hi havia una imatge de la Mare de Déu de Lourdes.

Raó de catalogació: Té interès etnològic.

Descripció protecció:

Protecció	Intervenció	Volum	Coberta	Façanes	Elem. espec.	Entorn
TOTAL	CONSERVACIÓ	<input checked="" type="checkbox"/>	<input checked="" type="checkbox"/>	<input type="checkbox"/>	<input type="checkbox"/>	<input checked="" type="checkbox"/>

### Forn de Can Carreres

Fitxa número **E.121**

Tipus catalogació **Element d'Interès Municipal**

Localització al plànol: **O.3.5**



**Indret** A sudoest del Turó de la Calcina, al nord del bosc escala 1:5.000

**Coordenades UTM:** X 433313 Y 4613421

àmbit catalogat



escala 1:5.000

**Dades cadastrals** 08023A01009008

**Règim i tipus de sòl** SNU clau 22-forestal

**Tipologia** Element arquitectònic

**Ús admès**

#### Descripció del bé

**Estil** indeterminat

**Segle**

**Estat de conservació** dolent

Restes d'un forn de grans dimensions de planta quadrangular. La gran quantitat de deixalles dipositades a l'interior impedeix comprovar l'estat de conservació de la graella. A pocs metres a l'est del forn trobem una estructura de forma globular excavada en el marge.

**Raó de catalogació:** Té interès etnològic.

**Descripció protecció:** Es preceptiu mantenir el bé en bones condicions de salubritat i ornamentació.

Protecció	Intervenció	Volum	Coberta	Façanes	Elem. espec.	Entorn
TOTAL	CONSERVACIÓ	<input checked="" type="checkbox"/>	<input type="checkbox"/>	<input type="checkbox"/>	<input type="checkbox"/>	<input type="checkbox"/>

### Forn de Can Garriga

Fitxa número **E.122**

Tipus catalogació **Element d'Interès Municipal**

Localització al plànol: **O.3.3**



**Indret** Al sud-est de Can Garriga del Solei, i a l'est de les escala 1:5.000

**Coordenades UTM:** X 432317 Y 4614813

àmbit catalogat



escala 1:5.000

**Dades cadastrals** 08023A01500117

**Règim i tipus de sòl** SNU clau 22-forestal

**Tipologia** Element arquitectònic

**Ús admès**

#### Descripció del bé

**Estil** indeterminat

**Segle**

**Estat de conservació** dolent

Forn probablement de calç, del qual es conserva la cambra de cocció i la boca d'accés. No s'observa cap coberta perquè la mateixa càrrega de cocció (les pedres calcàres) era la mateixa estructura exterior del forn. Es troba excavat al sòl geològic, en un talús d'un camí forestal, i el forat presenta clars senyals de rubefecció.

**Raó de catalogació:** Té interès etnològic.

**Descripció protecció:** Es preceptiu mantenir el bé en bones condicions de salubritat i ornamentació.

Protecció	Intervenció	Volum	Coberta	Façanes	Elem. espec.	Entorn
TOTAL	CONSERVACIÓ	<input checked="" type="checkbox"/>	<input type="checkbox"/>	<input type="checkbox"/>	<input type="checkbox"/>	<input checked="" type="checkbox"/>

### Forn de Can Geroni

Fitxa número E.123

Tipus catalogació Element d'Interès Municipal

Localització al plànol: O.3.4



Indret Al NW de Can Geroni escala 1:5.000

Coordenades UTM: X 435169 Y 4615124

àmbit catalogat



escala 1:5.000

Dades cadastrals

Règim i tipus de sòl SNU clau 24 - vegetal i lleres

Tipologia Element arquitectònic

Ús admès

Descripció del bé

Estil Indeterminat

Segle

Estat de conservació regular

Forn de dimensions regulars, de planta circular. Està semienterrat en un marge del terreny i conserva l'estructura de la cambra de cocció i la graella superior, de terra de la zona. A pocs metres, hi ha les restes d'un forn de pega, però d'aquest només es conserva la paret excavada en el marge.

Raó de catalogació: Té interès etnològic

Descripció protecció: Es protegeixen els dos forns.

Protecció	Intervenció	Volum	Coberta	Façanes	Elem. espec.	Entorn
TOTAL	CONSERVACIÓ	<input checked="" type="checkbox"/>	<input type="checkbox"/>	<input checked="" type="checkbox"/>	<input type="checkbox"/>	<input checked="" type="checkbox"/>

### Forn de Can Granada

Fitxa número E.124

Tipus catalogació Element d'Interès Municipal

Localització al plànol: O.3.6



Indret Sot de Sant Celoni escala 1:5.000

Coordenades UTM: X 434210 Y 4613521

àmbit catalogat



escala 1:5.000

Dades cadastrals

Règim i tipus de sòl SNU clau 24 - vegetal i lleres

Tipologia Element arquitectònic

Ús admès

Descripció del bé

Estil indeterminat

Segle

Estat de conservació dolent

Forn excavat al sòl geològic, del qual només es conserva parcialment la cambra de cocció. Es desconeixen les dimensions originals.

Raó de catalogació: Té interès etnològic

Descripció protecció:

Protecció	Intervenció	Volum	Coberta	Façanes	Elem. espec.	Entorn
TOTAL	CONSERVACIÓ	<input checked="" type="checkbox"/>	<input type="checkbox"/>	<input type="checkbox"/>	<input type="checkbox"/>	<input type="checkbox"/>

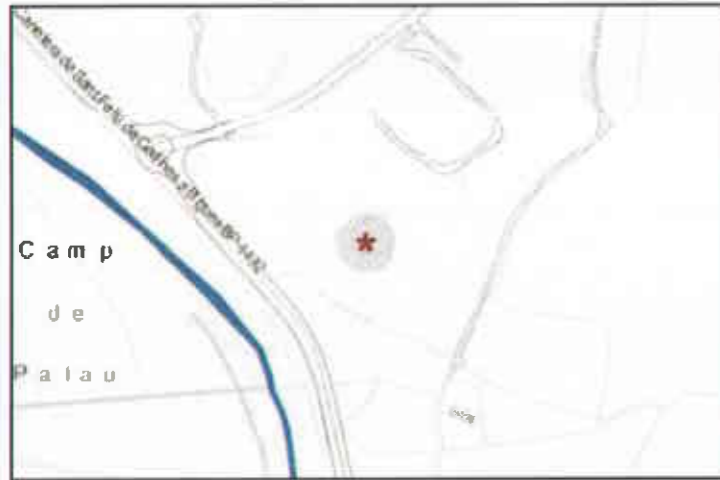
Generalitat de Catalunya  
Departament de Política Territorial  
Obres Públiques  
Direcció General d'Urbanisme  
Comissió d'Urbanisme de Barcelona

### Forn de Can Perera

Fitxa número **E.125**

Tipus catalogació **Element d'Interès Municipal**

Localització al plànol: **O.4.4**



**Indret** Al nord de can Perera i a sud de can Margarit, a p escala 1:5.000

**Coordenades UTM:** X 434147 Y 4615322

àmbit catalogat



escala 1:5.000

**Dades cadastrals**

**Règim i tipus de sòl** SUD clau EQ - equipament

**Tipologia** Element arquitectònic

**Ús admès**

**Descripció del bé**

**Estil** Indeterminat

**Segle**

**Estat de conservació** dolent

Paret molt deteriorada on s'observa una forta rubefacció. L'estructura està envoltada de matolls, els quals impedeixen observar l'extensió del forn. El forn es troba a pocs metres del Torrent del Quirze i el Riu Tenes.

**Raó de catalogació:** Té interès etnològic.

**Descripció protecció:**

Protecció	Intervenció	Volum	Coberta	Façanes	Elem. espec.	Entorn
TOTAL	CONSERVACIÓ	<input checked="" type="checkbox"/>	<input type="checkbox"/>	<input type="checkbox"/>	<input type="checkbox"/>	<input checked="" type="checkbox"/>

### Forn de la Madella

Fitxa número **E.126**

Tipus catalogació **Element d'Interès Municipal**

Localització al plànol: **O.3.1**



**Indret** Riells

escala 1:5.000

**Coordenades UTM:** X 432843 Y 4617488

àmbit catalogat



escala 1:5.000

**Dades cadastrals** 08023A00200166

**Règim i tipus de sòl** SNU clau 21 - agrícola

**Tipologia** Element arquitectònic

**Ús admès**

**Descripció del bé**

**Estil** Anterior al segle XIX

**Segle**

**Estat de conservació** regular

Construcció precària, que havia fet les funcions d'estable i barraca de vinya, de parets de pedra i coberta a una sola pendent de teula àrab, adosada a un desnivell entre feixes d'oliveres. A l'interior, destaquen dos recintes allargats curts excavats en la roca del terreny, i amb les parets revestides de pedra i maó de fang cuit. Aquests passos acaben morint, bastant enrunats i estrenyent-se molt cap al final. Part del sostre d'aquesta zona és de volta de pedra.

**Raó de catalogació:** Té interès etnològic.

**Descripció protecció:**

Protecció	Intervenció	Volum	Coberta	Façanes	Elem. espec.	Entorn
TOTAL	CONSERVACIÓ	<input checked="" type="checkbox"/>	<input type="checkbox"/>	<input type="checkbox"/>	<input type="checkbox"/>	<input type="checkbox"/>

### Forn del Flix

Fitxa número E.127

Tipus catalogació Element d'Interès Municipal

Localització al plànol: O.3.6



Indret Bigues escala 1:5.000

Coordenades UTM: X 435168 Y 4613050

àmbit catalogat



escala 1:5.000

Dades cadastrals

Règim i tipus de sòl SNU clau PS - protecció de sistemes

Tipologia Element arquitectònic

Ús admès

Descripció del bé

Estil Popular

Segle

Estat de conservació dolent

Restes d'un antic forn excavat en el marge d'un camp. Només conserva la part excavada i la base de la càmera de combustió.

Raó de catalogació: Té interès etnològic

Descripció protecció:

Protecció	Intervenció	Volum	Coberta	Façanes	Elem. espec.	Entorn
TOTAL	CONSERVACIÓ	<input checked="" type="checkbox"/>	<input type="checkbox"/>	<input type="checkbox"/>	<input type="checkbox"/>	<input type="checkbox"/>

### Refugi Can Perera

Fitxa número E.128

Tipus catalogació Element d'Interès Municipal

Localització al plànol: O.4.4



Indret Al nord de can Perera i a sud de can Margarit, a p escala 1:5.000

Coordenades UTM: X 434207 Y 4615362

àmbit catalogat



escala 1:5.000

Dades cadastrals

Règim i tipus de sòl SUD clau VP - verd públic

Tipologia Element arquitectònic

Ús admès

Descripció del bé

Estil indeterminat

Segle

Estat de conservació dolent

Estructura excavada dins al terreny natural. La boca d'accés es troba al marge de la feixa, davant d'una bassa o safareig.

Raó de catalogació: Té interès etnològic.

Descripció protecció:

Protecció	Intervenció	Volum	Coberta	Façanes	Elem. espec.	Entorn
TOTAL	CONSERVACIÓ	<input checked="" type="checkbox"/>	<input type="checkbox"/>	<input type="checkbox"/>	<input checked="" type="checkbox"/>	<input type="checkbox"/>

### Refugi del Moliner de Can Barri

Fitxa número E.129

Tipus catalogació Element d'Interès Municipal

Localització al plànol: O.3.4



Indret Bigues escala 1:5.000

Coordenades UTM: X 436942 Y 4614215

▨ àmbit catalogat



escala 1:5.000

Dades cadastrals

Règim i tipus de sòl SNU clau 22- forestal

Tipologia Element arquitectònic

Ús admès

Descripció del bé

Estil Segle XX Estat de conservació dolent

Refugi excavat en el terreny, molt deteriorat. Sembla que té dues entrades, separades per un arbre. La planta és irregular, simplement l'excavació.

Raó de catalogació: Té interès etnològic

Descripció protecció:

Protecció	Intervenció	Volum	Coberta	Façanes	Elem. espec.	Entorn
TOTAL	CONSERVACIÓ	<input checked="" type="checkbox"/>	<input type="checkbox"/>	<input type="checkbox"/>	<input type="checkbox"/>	<input checked="" type="checkbox"/>

### Refugi d'en Vidal

Fitxa número E.130

Tipus catalogació Element d'Interès Municipal

Localització al plànol: O.3.4



Indret Bigues escala 1:5.000

Coordenades UTM: X 434449 Y 4615887

▨ àmbit catalogat



escala 1:5.000

Dades cadastrals 08023A00300062

Règim i tipus de sòl SNU clau 22- forestal

Tipologia Element arquitectònic

Ús admès

Descripció del bé


Estil Popular Segle Estat de conservació dolent

Refugi excavat en el terreny, amb una paret de pedra seca al davant.

Raó de catalogació: Té interès etnològic

Descripció protecció:

Protecció	Intervenció	Volum	Coberta	Façanes	Elem. espec.	Entorn
TOTAL	CONSERVACIÓ	<input checked="" type="checkbox"/>	<input type="checkbox"/>	<input checked="" type="checkbox"/>	<input checked="" type="checkbox"/>	<input checked="" type="checkbox"/>


 Generalitat de Catalunya  
 Departament de Política Territorial  
 i Obres Públiques  
 Direcció General d'Urbanisme  
 Comissió d'Urbanisme de Barcelona

**OBRA CIVIL**

### Arcada del Salt de Núvia

Fitxa número **E.131**

Tipus catalogació Element d'Interès Municipal

Localització al plànol: O.4.5



Indret Bigues escala 1:5.000

Coordenades UTM: X 435515 Y 4614773

àmbit catalogat



escala 1:5.000

Dades cadastrals 5447401DG3154N

Règim i tipus de sòl SUC clau VP - verd públic

Tipologia Obra civil

Ús admès

#### Descripció del bé

Estil Finals del segle XIX

Segle XIX

Estat de conservació regular

Conducció d'aigua que surt d'una mina, travessa el Torrent de Salt de Núvia i torna a quedar enterrada, per a sortir escapçada en un solar de la Urbanització de la Parròquia de Bigues.

Les mines estan excavades en sauló, d'una amplada d'uns 50 cm i una alçada de 140cm, en molt bon estat excepte en les zones d'entrada, en què s'han erosionat molt i s'han perdut les portelles que les protegien.

La part aèria creua amb un sol arc rebaixat el Torrent de Salt de Núvia per a tornar a enterrar-se. L'arc és de maó massís col·locat a sardinell i els ronyons i arrencades són de paredat de pedra.

La canal és de maó massís, que també fa la tapa de protecció en la part que va descoberta.

Raó de catalogació: Té interès arquitectònic

#### Descripció protecció:

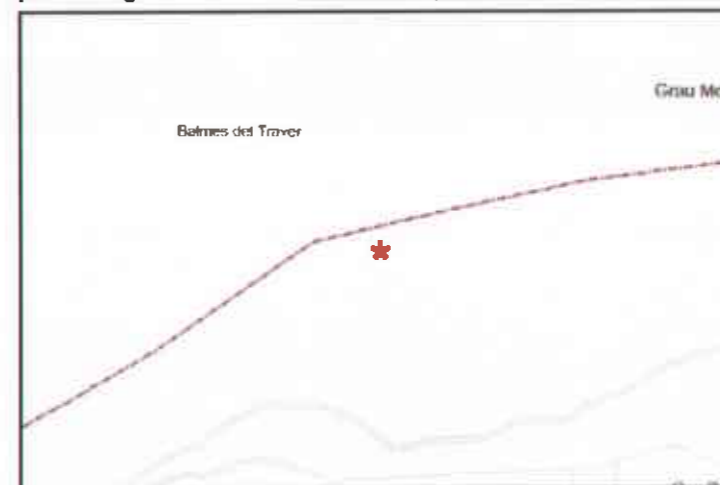
Protecció	Intervenció	Volum	Coberta	Façanes	Elem. espec.	Entorn
TOTAL	CONSERVACIÓ	<input checked="" type="checkbox"/>	<input type="checkbox"/>	<input checked="" type="checkbox"/>	<input type="checkbox"/>	<input type="checkbox"/>

### Grau de les Escaletes

Fitxa número **E.132**

Tipus catalogació Element d'Interès Municipal

Localització al plànol: O.3.2



Indret Bigues escala 1:5.000

Coordenades UTM: X 436018 Y 4617883

àmbit catalogat



escala 1:5.000

Dades cadastrals 08023A00200016

Règim i tipus de sòl SNU clau 25 - reserva integral

Tipologia Obra civil

Ús admès

#### Descripció del bé

Estil Indeterminada

Segle

Estat de conservació regular

Camí empedrat que serpenteja tot escalant una esclabca de la cinglera. Aquest uneix el terme de Bigues i Riells i Sant Quirze de Safaja. La tradició oral afirma que el camí és molt antic, però el fet és que no s'han trobat referències bibliogràfiques que el citin. Tot i així, el desgast de les pedres evidencien el pas continu durant forces anys. El camí està format per blocs de pedra disposats plans, i té una amplada màxima de mig metre.

Raó de catalogació: Té interès arquitectònic i etnològic.

#### Descripció protecció:

Protecció	Intervenció	Volum	Coberta	Façanes	Elem. espec.	Entorn
TOTAL	CONSERVACIÓ	<input checked="" type="checkbox"/>	<input type="checkbox"/>	<input type="checkbox"/>	<input type="checkbox"/>	<input type="checkbox"/>

**Pont de ca l'Unyó**

Fitxa número **E.133**

Tipus catalogació Element d'Interès Municipal

Localització al plànol: O.3.6



Indret Bigues escala 1:5.000

Coordenades UTM: X 435906 Y 4613128

àmbit catalogat



escala 1:5.000



Dades cadastrals

Règim i tipus de sòl SNU clau XV1 - Xarxa Viària territorial

Tipologia Obra civil

Ús admès Pont

Descripció del bé

Estil enginyeria s. XX

Segle XX

Estat de conservació bo

Pont de dos ulls format per arcades rebaixades construïdes amb cinc filades de maó massís sobre pilars de pedra. La resta fins a arribar a la cota de paviment és de pedra irregular, coronat amb dues filades de maó col·locat a sardinell. Sobreposat hi ha un congreny de formigó on es subjecten les baranes que són metàl·liques.

Raó de catalogació: Té interès arquitectònic

Descripció protecció:

Protecció	Intervenció	Volum	Coberta	Façanes	Elem. espec.	Entorn
TOTAL	CONSERVACIÓ	<input checked="" type="checkbox"/>	<input type="checkbox"/>	<input checked="" type="checkbox"/>	<input type="checkbox"/>	<input type="checkbox"/>

**Pont de Can Badell**

Fitxa número **E.134**

Tipus catalogació Element d'Interès Municipal

Localització al plànol: O.3.4



Indret Bigues escala 1:5.000

Coordenades UTM: X 434732 Y 4614303

àmbit catalogat



escala 1:5.000



Dades cadastrals

Règim i tipus de sòl SNU clau 24 - vegetal i lleres

Tipologia Obra civil

Ús admès

Descripció del bé

Estil Romànic

Segle XII

Estat de conservació regular

Pont de pedra, recolza sobre roca a ambdós costats. La primera fase és una volta rebaixada de pedra, de poca amplada, on encara són visibles restes de l'encofrat amb canyes. Darrera aquesta volta hi ha l'ampliació del pont, també amb volta de pedra, un xic més alta i, finalment, la canalització feta fa pocs anys. Damunt el pont original de pedra, s'hi va refer la calçada de principis del segle XX.

Raó de catalogació: Té interès arquitectònic

Descripció protecció:

Protecció	Intervenció	Volum	Coberta	Façanes	Elem. espec.	Entorn
TOTAL	CONSOLIDACIÓ	<input checked="" type="checkbox"/>	<input type="checkbox"/>	<input type="checkbox"/>	<input type="checkbox"/>	<input type="checkbox"/>

### Pont de Can Lledó

Fitxa número **E.135**

Tipus catalogació Element d'Interès Municipal

Localització al plànol: O.3.5



Indret Bigues. Torrent de Can Ribes escala 1:5.000

Coordenades UTM: X 433748 Y 4613306

àmbit catalogat



escala 1:5.000



#### Dades cadastrals

Tipologia Obra civil

#### Descripció del bé

Estil principis del segle XX

Règim i tipus de sòl SNU clau 24 - vegetal i lleres

Ús admès

Segle

Estat de conservació bo

Pont de petites dimensions, de volta d'arc rebaixat amb cinc filades de maó massís, col·locat de pla. La resta de parament és de paredat de pedres irregulars, sense encintar. Té una barana d'obra superior, coronada en un dels laterals per una filada de maó massís col·locat a sardinell.

Raó de catalogació: Té interès arquitectònic

#### Descripció protecció:

Protecció	Intervenció	Volum	Coberta	Façanes	Elem. espec.	Entorn
TOTAL	CONSERVACIÓ	<input checked="" type="checkbox"/>	<input type="checkbox"/>	<input checked="" type="checkbox"/>	<input type="checkbox"/>	<input type="checkbox"/>

### Pont de Can Prat de Baix

Fitxa número **E.136**

Tipus catalogació Element d'Interès Municipal

Localització al plànol: O.3.5



Indret Bigues. Torrent d' Aiguafreda escala 1:5.000

Coordenades UTM: X 430647 Y 4613466

àmbit catalogat



escala 1:5.000

Dades cadastrals 08023A01200023

Tipologia Obra civil

#### Descripció del bé

Estil enginyeria finals s. XIX

Règim i tipus de sòl SNU clau 20 - rústic

Ús admès

Segle

Estat de conservació bo

Pont de volta d'arc de mig punt, realitzada amb maó de pla. La resta d'elements del pont són d'obra de paredat de pedra i maó, rejuntada amb morter de calç. Disposa de barana baixa a banda i banda, amb gàrgoles de pedra per a l'evacuació de l'aigua. És força alt, i permet el pas de vehicles de quatre rodes per sota.

Raó de catalogació: Té interès arquitectònic

Descripció protecció: Es protegeixen les gàrgoles de pedra

Protecció	Intervenció	Volum	Coberta	Façanes	Elem. espec.	Entorn
TOTAL	CONSERVACIÓ	<input checked="" type="checkbox"/>	<input type="checkbox"/>	<input checked="" type="checkbox"/>	<input checked="" type="checkbox"/>	<input type="checkbox"/>

### Pont de la Parada

Fitxa número **E.137**

Tipus catalogació Element d'Interès Municipal

Localització al plànol: O.3.3



Indret escala 1:5.000

Coordenades UTM: X 433496 Y 4615885

àmbit catalogat



escala 1:5.000

Dades cadastrals

Règim i tipus de sòl SNU clau XV1 - Xarxa Viària territorial  
Tipologia Ús admès

Descripció del bé

Estil Segle XIX Estat de conservació bo

Pont d'un ull sobre el riu Tenes. En una de les façanes es pot llegir una inscripció que diu "1895"

Raó de catalogació: Té interès arquitectònic

Descripció protecció:

Protecció	Intervenció	Volum	Coberta	Façanes	Elem. espec.	Entorn
TOTAL	CONSERVACIÓ	<input checked="" type="checkbox"/>	<input type="checkbox"/>	<input checked="" type="checkbox"/>	<input type="checkbox"/>	<input type="checkbox"/>

### Pont de la Vila Blauet

Fitxa número **E.138**

Tipus catalogació Element d'Interès Municipal

Localització al plànol: O.3.6



Indret BP-1432 sobre torrent de can Fabrera escala 1:5.000

Coordenades UTM: X 435838 Y 4613537

àmbit catalogat



escala 1:5.000

Dades cadastrals

Règim i tipus de sòl SUC clau XV1 - Xarxa Viària territorial  
Tipologia Obra civil Ús admès

Descripció del bé

Estil Segle XX Estat de conservació

Pont de paredat i obra en l'ull del pont erigit a partir d'un arc de mig punt i volta de canó. El pont salva el torrent can Fabrera en el seu últim tram. És una mostra de l'arquitectura civil de principis del segle XX. El pont pren el nom de la Vila Blauet, casa d'estiueig dels anys vint del segle XX que actualment es correspon amb el Restaurant el Til·ler.

Raó de catalogació: Té interès arquitectònic.

Descripció protecció:

Protecció	Intervenció	Volum	Coberta	Façanes	Elem. espec.	Entorn
TOTAL	CONSERVACIÓ	<input checked="" type="checkbox"/>	<input type="checkbox"/>	<input checked="" type="checkbox"/>	<input type="checkbox"/>	<input type="checkbox"/>

### Pont de les moles

Fitxa número **E.139**

Localització al plànol: O.4,9

Tipus catalogació Element d'Interès Municipal



Indret Bigues escala 1:5.000

Coordenades UTM: X 434173 Y 4614780

àmbit catalogat



escala 1:5.000

Dades cadastrals

Règim i tipus de sòl SUC clau XV1 - xarxa viària

Tipologia Obra civil

Ús admès

Descripció del bé

Estil Principis de segle XX

Segle XX

Estat de conservació regular

Pont de paredat, utilitzant obra de maó massís i murs de paredat amb pedres trapezoidals, disposades en estructura hexagonal i encintades per morter, amb un arc de mig punt i volta de canó, que recull les aigües del xaragall del Pla del Vermell. És una bona mostra de l'obra civil de principis del segle XX

Raó de catalogació: Té interès arquitectònic

Descripció protecció:

Protecció	Intervenció	Volum	Coberta	Façanes	Elem. espec.	Entorn
TOTAL	CONSERVACIÓ	<input checked="" type="checkbox"/>	<input type="checkbox"/>	<input checked="" type="checkbox"/>	<input type="checkbox"/>	<input type="checkbox"/>

### Pont del camí de Mainou

Fitxa número **E.140**

Localització al plànol: O.3.3

Tipus catalogació Element d'Interès Municipal



Indret Bigues escala 1:5.000

Coordenades UTM: X 431757 Y 4614682

àmbit catalogat



escala 1:5.000



Dades cadastrals

Règim i tipus de sòl SNU clau 24 - vegetal i lleres

Tipologia Obra civil

Ús admès

Descripció del bé

Estil finals del s. XIX

Segle XIX

Estat de conservació regular

Pont de força alçada, de volta de canó i impostes de maó massís, i ronyons de paredat de pedra, amb forats de drenatge de rajola ceràmica. Els bancals que fan de barana també són d'obra de paredat, i estan parcialment destruïts. La calçada és de sauló, ben compactat. Fou fet construir per Josep Garriga Armengol, progenitor dels actuals propietaris de can Garriga del Solei

Raó de catalogació: Té interès arquitectònic

Descripció protecció:

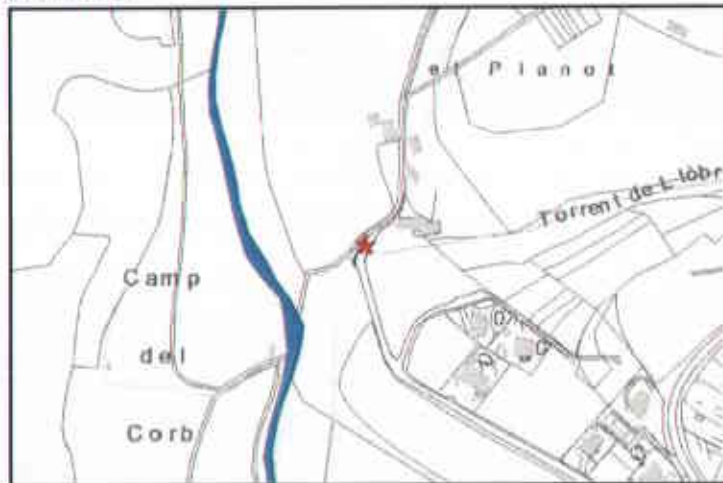
Protecció	Intervenció	Volum	Coberta	Façanes	Elem. espec.	Entorn
TOTAL	CONSERVACIÓ	<input checked="" type="checkbox"/>	<input type="checkbox"/>	<input checked="" type="checkbox"/>	<input type="checkbox"/>	<input type="checkbox"/>

## Pont del molí de la Pineda

Fitxa número E.141

Tipus catalogació Element d'Interès Municipal

Localització al plànol: O.3.1



Indret Riells

escala 1:5.000

Coordenades UTM: X 432921 Y 4616771

àmbit catalogat



escala 1:5.000



Dades cadastrals

Règim i tipus de sòl SNU clau 24 - vegetal i lleres

Tipologia Obra civil

Ús admès

Descripció del bé

Estil finals s. XIX

Segle

1892

Estat de conservació bo

Pont de paredat d'un sol ull que creua el torrent de la Liòbraga. S'observa una ampliació feta amb formigó. Inscrit en una pedra del pont es pot llegir "En el año 1892 según deseo del reberendo D. José Pineda y Vendrell Q.E.P.D. su sobrino D. Juan Pineda y Paré hizo construir este puente y lo dedica a su grata memoria".

Raó de catalogació: Té interès arquitectònic

Descripció protecció: Es protegeix especialment la pedra amb la inscripció.

Protecció	Intervenció	Volum	Coberta	Façanes	Elem. espec.	Entorn
TOTAL	CONSERVACIÓ	<input checked="" type="checkbox"/>	<input type="checkbox"/>	<input checked="" type="checkbox"/>	<input type="checkbox"/>	<input type="checkbox"/>

## Pont del Quirze

Fitxa número E.142

Tipus catalogació Element d'Interès Municipal

Localització al plànol: O.3.3



Indret Riells

escala 1:5.000

Coordenades UTM: X 433808 Y 4615606

àmbit catalogat



escala 1:5.000



Dades cadastrals

Règim i tipus de sòl SNU clau XV1 - xarxa viaria territorial

Tipologia Obra civil

Ús admès

Descripció del bé

Estil

Segle

Estat de conservació

Pont que dona servei a la carretera BP-1432 en el seu pas per can Margarit. Té un sol ull.

Raó de catalogació: Té interès arquitectònic

Descripció protecció:

Protecció	Intervenció	Volum	Coberta	Façanes	Elem. espec.	Entorn
TOTAL	CONSERVACIÓ	<input checked="" type="checkbox"/>	<input type="checkbox"/>	<input checked="" type="checkbox"/>	<input type="checkbox"/>	<input type="checkbox"/>

### Pont del salt de l'Euga

Fitxa número **E.143**

Tipus catalogació Element d'Interès Municipal

Localització al plànol: O.4.13



Indret Bigues escala 1:5.000

Coordenades UTM: X 434856 Y 4613879

àmbit catalogat



escala 1:5.000

Dades cadastrals

Règim i tipus de sòl SUC clau XV1 - xarxa viària territorial

Tipologia Obra civil

Ús admès

Descripció del bé

Estil Segle Estat de conservació bo

Pont que dona servei a la carretera BP-1432 en el seu pas pel municipi de Bigues. Té un sol ull.

Raó de catalogació: Té interès arquitectònic

Descripció protecció:

Protecció	Intervenció	Volum	Coberta	Façanes	Elem. espec.	Entorn
TOTAL	CONSERVACIÓ	<input checked="" type="checkbox"/>	<input type="checkbox"/>	<input checked="" type="checkbox"/>	<input type="checkbox"/>	<input type="checkbox"/>

### Torre d'aigua

Fitxa número **E.144**

Tipus catalogació Element d'Interès Municipal

Localització al plànol: O.4.10



Indret Bigues escala 1:5.000

Coordenades UTM: X 435422 Y 4614407

àmbit catalogat



escala 1:5.000

Dades cadastrals 5344002DG3154S

Règim i tipus de sòl SUC clau EQ - equipament

Tipologia Obra civil

Ús admès

Descripció del bé

Estil Obra civil del z. XX Segle XX Estat de conservació regular

Construcció de un tronc cònic, d'uns deu metres d'alçada, que servia l'aigua del turó de Bigues. A la part superior hi havia una passera que li donava la volta, aguantada per bigues metàl·liques amb mènsula i entrebigat ceràmic. El revestiment és un senzill arrebossat, i estava coronat per una cúpula també arrebossada. La construcció recorda les xemeneies de les primeres naus industrials.

Raó de catalogació: Té interès tècnic i etnològic

Descripció protecció:

Protecció	Intervenció	Volum	Coberta	Façanes	Elem. espec.	Entorn
TOTAL	CONSERVACIÓ	<input checked="" type="checkbox"/>	<input type="checkbox"/>	<input type="checkbox"/>	<input checked="" type="checkbox"/>	<input type="checkbox"/>

**JACIMENTS**

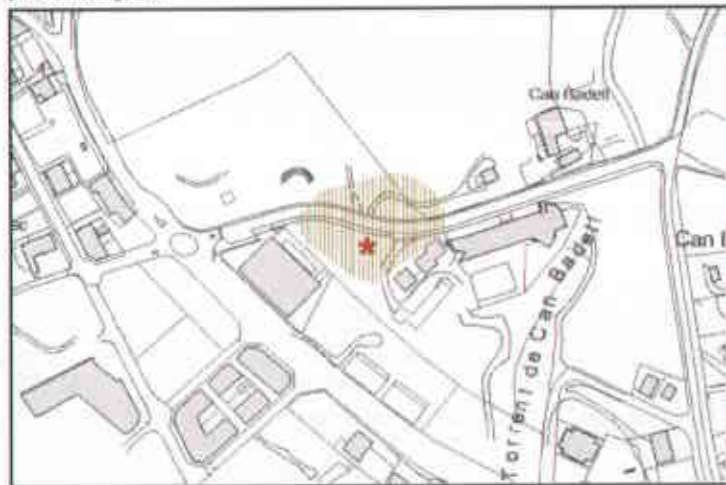
**BIGUES I RIELLS**

**Can Badell**

Fitxa número **J.001**

Tipus catalogació BCIL

Localització al plànol: O.4.9



Indret Carrer Camí de Can Badell escala 1:5.000

Coordenades UTM: X 434565 Y 4614231

àmbit catalogat



escala 1:5.000

Dades cadastrals 4146201DG3144S

Règim i tipus de sòl SUC clau EQ - Equipament

Tipologia Jaciment

Ús admès

Descripció del bé

Estil ibèric 600-50

Segle

Estat de conservació regular

Les diverses campanyes d'excavació que s'hi ha realitzat han permès documentar un complex de forns ceràmics, sitges, escombreres d'època ibèrica ss III-I a.C. També s'ha trobat un paviment poligonal incomplet, aïllat de qualsevol altra estructura, que no es va poder datar, i dos forns que no presentaven una cronologia ibèrica.

Raó de catalogació: Té interès arqueològic

Descripció protecció:

Protecció	Intervenció	Volum	Coberta	Façanes	Elem. espec.	Entorn
TOTAL		<input type="checkbox"/>	<input type="checkbox"/>	<input type="checkbox"/>	<input type="checkbox"/>	<input type="checkbox"/>

**BIGUES I RIELLS**

**Can Barri**

Fitxa número **J.002**

Tipus catalogació Element d'Interès Municipal


Localització al plànol: O.4.10



Indret Urbanització de Can Barri, Carrer Pinatell nº 14. escala 1:5.000

Coordenades UTM: X 435383 Y 4613703

àmbit catalogat



escala 1:5.000

Dades cadastrals

Règim i tipus de sòl SUC clau 5c - Habitatge aïllat

Tipologia Jaciment

Ús admès

Descripció del bé

Estil ibèric final 200 - 50

Segle

Estat de conservació dolent

L'any 1968 i durant les obres d'obertura dels vials i els carrers de la urbanització de Can Barri, es posaren al descobert les restes d'un petit camp de sitges, del qual fou possible identificar quatre estructures d'emmagatzematge que foren finalment destruïdes com a conseqüència dels moviments de terres. Tres de les quatre sitges documentades aparegueren buides. En canvi, la sitja número 1 fou l'excepció, la qual proporcionà gran quantitat de materials ceràmics, recollits per afeccionats del Museu de Sant Feliu de Codines. Destaquen tres fragments de Campaniana A i un de Campaniana B; un ungüetarí; diversos pesos de teler (pondus); ceràmica pintada tipus kalathoi; i nombrosa ceràmica comuna ibèrica. Martí Garriga situa cronològicament la troballa entre les darreries del segle II i el primer terç del segle I aC.

Raó de catalogació: Té interès arqueològic

Descripció protecció:

Protecció	Intervenció	Volum	Coberta	Façanes	Elem. espec.	Entorn
TOTAL		<input type="checkbox"/>	<input type="checkbox"/>	<input type="checkbox"/>	<input type="checkbox"/>	<input type="checkbox"/>

### Can Borrumbò

Fitxa número **J.003**

Tipus catalogació Element d'Interès Municipal

Localització al plànol: O.3.4



Indret Camí de Puiggraciós escala 1:5.000

Coordenades UTM: X 436488 Y 4615571

àmbit catalogat



escala 1:5.000

Dades cadastrals 08023A00600020

Règim i tipus de sòl SNU clau EQ - Equipament

Tipologia Jaciment

Ús admès

#### Descripció del bé

Estil indeterminada

Segle

Estat de conservació dolent

Mas abandonat de petites dimensions. S'observa un únic cos de planta rectangular. La manca de materials dificulta la seva situació cronològica.

Els materials utilitzats per la seva construcció són extrets de la zona.

Raó de catalogació: Té interès arqueològic

#### Descripció protecció:

Protecció	Intervenció	Volum	Coberta	Façanes	Elem. espec.	Entorn
TOTAL		<input type="checkbox"/>	<input type="checkbox"/>	<input type="checkbox"/>	<input type="checkbox"/>	<input type="checkbox"/>

### Can Gallifà (runes)

Fitxa número **J.004**

Tipus catalogació Element d'Interès Municipal

Localització al plànol: O.3.4



Indret Bigues escala 1:5.000

Coordenades UTM: X 436652 Y 4615609

àmbit catalogat



escala 1:5.000

Dades cadastrals

Règim i tipus de sòl SNU clau 22- forestal

Tipologia Jaciment

Ús admès

#### Descripció del bé

Estil Popular

Segle XVII

Estat de conservació dolent

Mas de petites dimensions, que ara ha quedat emmig del bosc. De les runes que queden dempeus, es pot endevinar una estructura de planta baixa i pis, amb coberta a dues aigües perpendicular a la façana principal.

Conserva algunes petites obertures en la façana lateral i una finestra sencera a la façana principal, amb llinda i brancals de carreus sencers de pedra. La finestra situada al damunt li han extret la llinda, els brancals i l'ampit.

L'obra era de paredat, amb filades regulars de pedra.

Per l'estil de l'aparell i de les obertures, es podria tractar d'un edifici anterior al segle XVIII.

Raó de catalogació: Té interès arqueològic

#### Descripció protecció:

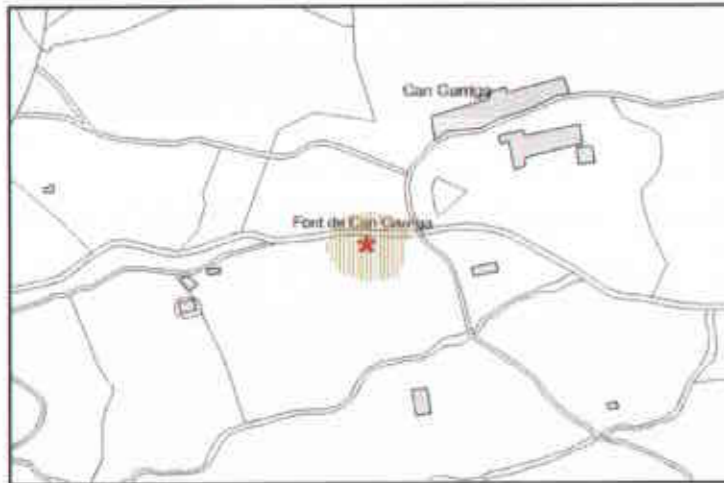
Protecció	Intervenció	Volum	Coberta	Façanes	Elem. espec.	Entorn
TOTAL		<input type="checkbox"/>	<input type="checkbox"/>	<input type="checkbox"/>	<input type="checkbox"/>	<input type="checkbox"/>

### Can Garriga

Tipus catalogació BCIL

Fitxa número J.005

Localització al plànol: O.3.3



Indret

escala 1:5.000

Coordenades UTM: X 432073 Y 4614731

àmbit catalogat



escala 1:5.000



Dades cadastrals 08023A01300006

Règim i tipus de sòl SNU clau 20 - rústic

Tipologia Jaciment

Ús admès

Descripció del bé

Estil paleolític superior 15000 - 9000 a.C.

Segle

Estat de conservació regular

Es tracta d'un campament a l'aire lliure del Paleolític Superior. L'únic estrat arqueològicament fèrtil es troba a 80 cm de fondària i s'hi va trobar un fogar i més de 3000 objectes coordinats. Actualment l'indret continua essent una zona agrícola.

Raó de catalogació: Jaciment important per la seva peculiaritat, campament.

Descripció protecció:

Protecció	Intervenció	Volum	Coberta	Façanes	Elem. espec.	Entorn
TOTAL		<input type="checkbox"/>	<input type="checkbox"/>	<input type="checkbox"/>	<input type="checkbox"/>	<input type="checkbox"/>

### Can Granada

Tipus catalogació BCIL

Fitxa número J.006

Localització al plànol: O.4.13



Indret Urbanització de Can Granada, Carrer Camí de Ca

escala 1:5.000

Coordenades UTM: X 434175 Y 4613564

àmbit catalogat



escala 1:5.000



Dades cadastrals 4035710DG3143N

Règim i tipus de sòl SUC clau 5b - Habitatge aïllat

Tipologia Jaciment

Ús admès

Descripció del bé

Estil romà baix imperial 450 d.C

Segle

Estat de conservació dolent

Trobada casual de set sepultures orientades en direcció E-W fetes amb grans lloses de gressa. Es va trobar al fer rebaixos del terreny per a construir unes dependències de Can Granada (en el marge Oest). Actualment no en queda cap rastre. Però E. Ramon (àrea d'arqueologia del Museu de Granollers) recorda que els esquelets, un cop descoberts, es van abandonar in situ i que el carrer asfaltat els cobreix.

Raó de catalogació: Té interès arqueològic

Descripció protecció:

Protecció	Intervenció	Volum	Coberta	Façanes	Elem. espec.	Entorn
TOTAL		<input type="checkbox"/>	<input type="checkbox"/>			<input type="checkbox"/>

**BIGUES I RIELLS**

**Can Griera**

Fitxa número **J.007**

Tipus catalogació Element d'Interès Municipal

Localització al plànol: O.3.4



Indret Vall Blanca (Bigues) escala 1:5.000

Coordenades UTM: X 436687 Y 4615055

àmbit catalogat



escala 1:5.000

Dades cadastrals 08023A00600034

Règim i tipus de sòl SNU clau 22- forestal

Tipologia Jaciment

Ús admès

**Descripció del bé**

Estil indeterminat

Segle

Estat de conservació dolent

Mas abandonat de petites dimensions. S'observa un únic cos de planta rectangular. La manca de materials dificulta la seva situació cronològica. Els materials utilitzats per la seva construcció són extrets de la zona.

Raó de catalogació: Té interès arqueològic

**Descripció protecció:**

Protecció	Intervenció	Volum	Coberta	Façanes	Elem. espec.	Entorn
TOTAL		<input type="checkbox"/>	<input type="checkbox"/>	<input type="checkbox"/>	<input type="checkbox"/>	<input type="checkbox"/>

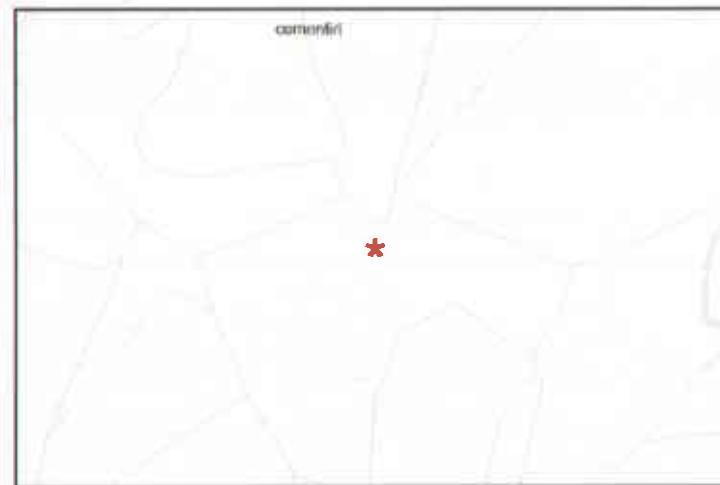
**BIGUES I RIELLS**

**Can Gurguí**

Fitxa número **J.008**

Tipus catalogació Element d'Interès Municipal

Localització al plànol: O.3.4



Indret Vall Blanca (Bigues) escala 1:5.000

Coordenades UTM: X 436686 Y 4615446

àmbit catalogat



escala 1:5.000

Dades cadastrals 08023A00600023

Règim i tipus de sòl SNU clau 22- forestal

Tipologia Jaciment

Ús admès

**Descripció del bé**

Estil indeterminat

Segle

Estat de conservació dolent

Mas abandonat de petites dimensions. S'observa un únic cos de planta rectangular. La manca de materials dificulta la seva situació cronològica. Els materials utilitzats per la seva construcció són extrets de la zona. Només es conserva d'empeus la façana nord de l'edifici.

Raó de catalogació: Té interès arqueològic

**Descripció protecció:**

Protecció	Intervenció	Volum	Coberta	Façanes	Elem. espec.	Entorn
TOTAL		<input type="checkbox"/>	<input type="checkbox"/>	<input type="checkbox"/>	<input type="checkbox"/>	<input type="checkbox"/>

### Can Isidret Vell

Fitxa número **J.009**

Tipus catalogació BCIL


Localització al plànol: O.3.4



Indret Granges de l'Isidret Vell escala 1:5.000

Coordenades UTM: X 436663 Y 4615199

àmbit catalogat



escala 1:5.000



Dades cadastrals 08023A00600024

Règim i tipus de sòl SNU clau 22- forestal

Tipologia Jaciment

Ús admès

Descripció del bé

Estil Indeterminat

Segle

Estat de conservació dolent

Segons Ramon Casas, actual propietari de la finca, quan va comprar la propietat la masia ja estava abandonada i mig enrunada. Al mateix punt on s'aixecava la masia avui hi ha un cobert on el propietari hi guarda eines. Tot i així, encara es veuen restes de les estructures de la casa. Ramon Casas també conserva la pedra del portal de Can Isidret Vell, la qual conté una inscripció: CASA ISIDRE IGLESIES [...]MEF[...] ANY 1772

Raó de catalogació: Té interès arqueològic

Descripció protecció:

Protecció	Intervenció	Volum	Coberta	Façanes	Elem. espec.	Entorn
TOTAL		<input type="checkbox"/>	<input type="checkbox"/>	<input type="checkbox"/>	<input type="checkbox"/>	<input type="checkbox"/>

### Can Isidret Vell (Turó Est)

Fitxa número **J.010**

Tipus catalogació Element d'Interès Municipal

Localització al plànol: O.3.4



Indret escala 1:5.000

Coordenades UTM: X 436342 Y 4614777

àmbit catalogat



escala 1:5.000



Dades cadastrals 08023A00600029

Règim i tipus de sòl SNU clau 20 - rústic

Tipologia Jaciment

Ús admès

Descripció del bé

Estil ibèric 600-50 a.C

Segle

Estat de conservació dolent

L'any 1978, a uns 100 metres de la casa, es veien restes d'escòria de fundició de ferro, un gran gressol o fom amb parets de terra cuita per combustió; l'àrea total de les troballes és més de 200 m2. En aquesta zona es localitzen restes de ceràmica ibèrica a torn i a mà. Quan es va fer la CC.AA (1983) ja no es veien aquestes estructures però es continuaven localitzant restes ceràmics en superfície.

Raó de catalogació: Té interès arqueològic

Descripció protecció:

Protecció	Intervenció	Volum	Coberta	Façanes	Elem. espec.	Entorn
TOTAL		<input type="checkbox"/>	<input type="checkbox"/>	<input type="checkbox"/>	<input type="checkbox"/>	<input type="checkbox"/>

6397

## Can Isidret, restes sota

Fitxa número J.011

Tipus catalogació Element d'Interès Municipal

Localització al plànol: O.4.10



Indret

escala 1:5.000

Coordenades UTM: X 435127 Y 4614316

àmbit catalogat



escala 1:5.000



Dades cadastrals 08023A00500003

Règim i tipus de sòl SUD clau -  
Ús admès

Tipologia Jaciment

Descripció del bé

Estil Ibèric

Segle

Estat de conservació dolent

Segons Jordi Argemí, sota can Isidret, durant les feines d'arrancament d'oliveres, es produí la troballa d'una sitja amb material ibèric. Es constata poc material superficial. La vegetació dificulta bastant la localització de material superficial.

Raó de catalogació: Té interès arqueològic

Descripció protecció:

Protecció	Intervenció	Volum	Coberta	Façanes	Elem. espec.	Entorn
TOTAL		<input type="checkbox"/>	<input type="checkbox"/>	<input type="checkbox"/>	<input type="checkbox"/>	<input type="checkbox"/>

## Can Jan (runes)

Fitxa número J.012

Tipus catalogació Element d'Interès Municipal

Localització al plànol: O.3.4



Indret Bosc de Can Boter (Bigues)

escala 1:5.000

Coordenades UTM: X 436342 Y 4614900

àmbit catalogat



escala 1:5.000



Dades cadastrals 08023A00600029

Règim i tipus de sòl SNU clau 20 - rústic  
Ús admès

Tipologia Jaciment

Descripció del bé

Estil

Segle

Estat de conservació dolent

Masia en runes de planta rectangular. Es conserva part de la façana posterior de la masia, de la qual es dedueix que estava constituïda per una planta baixa i un pis superior. Al peu d'aquest parament s'observa un petit arc, corresponent a la boca del forn de la masia. No s'observen materials en superfície que ajudin a ubicar cronològicament la masia.

Raó de catalogació: Té interès arqueològic

Descripció protecció:

Protecció	Intervenció	Volum	Coberta	Façanes	Elem. espec.	Entorn
TOTAL		<input type="checkbox"/>	<input type="checkbox"/>	<input type="checkbox"/>	<input type="checkbox"/>	<input type="checkbox"/>

**BIGUES I RIELLS**

**Can Lledó II**

Fitxa número **J.013**

Tipus catalogació Element d'Interès Municipal

Localització al plànol: O.3.5



**Indret** Urbanització Can Granada, Camí de Can Ribes escala 1:5.000

**Coordenades UTM:** X 433762 Y 4613393

àmbit catalogat



escala 1:5.000

**Dades cadastrals** 08023A01000018

**Règim i tipus de sòl** SNU clau 21 - agrícola

**Tipologia** Jaciment

**Ús admès**

**Descripció del bé**

**Estil** ibèric final 200 - 50 a.C

**Segle**

**Estat de conservació** dolent

Segons una nota de J. Estrada pels voltants de la casa aparegueren gran nombre de fragments d'àmfora ibèriques; a la banda del torrent.

**Raó de catalogació:** Té interès arqueològic

**Descripció protecció:**

Protecció	Intervenció	Volum	Coberta	Façanes	Elem. espec.	Entorn
TOTAL		<input type="checkbox"/>	<input type="checkbox"/>	<input type="checkbox"/>	<input type="checkbox"/>	<input type="checkbox"/>

**BIGUES I RIELLS**

**Can Lledó III**

Fitxa número **J.014**

Tipus catalogació Element d'Interès Municipal

Localització al plànol: O.3.5



**Indret** Urbanització Can Granada, Camí de Can Ribes escala 1:5.000

**Coordenades UTM:** X 433762 Y 4613393

àmbit catalogat



escala 1:5.000

**Dades cadastrals** 08023A01000018

**Règim i tipus de sòl** SNU clau 21 - agrícola

**Tipologia** Jaciment

**Ús admès**

**Descripció del bé**

**Estil** romà: 150 a.C

**Segle**

**Estat de conservació** dolent

Trobada superficial de J. Estrada pels voltants de la casa, de dolium i tegula, terra Sigillata Hispànica i una moneda d'Antoní. Es van trobar arran de la casa donant la impressió que aquesta estava aixecada sobre el jaciment. No s'hi detectà cap estructura, però en una ocasió es va trobar un petit fragment d'opus testaceum.

**Raó de catalogació:** Té interès arqueològic

**Descripció protecció:**

Protecció	Intervenció	Volum	Coberta	Façanes	Elem. espec.	Entorn
TOTAL		<input type="checkbox"/>	<input type="checkbox"/>	<input type="checkbox"/>	<input type="checkbox"/>	<input type="checkbox"/>



### Can Mainou

Fitxa número **J.015**

Tipus catalogat: Element d'Interès Municipal

Localització al plànol: 0.4.8



Indret: Urbanització Els Manantials. Carrer Travessera d' escala 1:5.000

Coordenades UTM: X 432724 Y 4614454

àmbit catalogat



escala 1:5.000



Dades cadastrals

Règim i tipus de sòl: SUC clau 5b - Habitatge aïllat

Tipologia: Jaciment

Ús admès

Descripció del bé

Estil: romà -218 - 476 d.C

Segle

Estat de conservació: dolent

Aquesta masia quedà abandonada i patí un procés ràpid d'enrunament. Segons els afeccionats del Museu de Sant Feliu de Codines, es recuperà una copa de fusta medieval. Durant la dècada dels anys seixanta els terrenys propers a la masia es començaren a urbanitzar, amb la conseqüent arrasament de la mateixa. Alhora, J. Estrada afirma que pels voltants de l'antiga casa de Can Mainou podria haver-hi algun tipus d'assentament romà en base a la troballa superficial de dolium. No s'ha localitzat cap estructura. La zona està molt construïda i poca cosa en deu quedar.

Raó de catalogació: Té interès arqueològic

Descripció protecció:

Protecció	Intervenció	Volum	Coberta	Façanes	Elem. espec.	Entorn
TOTAL	<input type="checkbox"/>	<input type="checkbox"/>	<input type="checkbox"/>	<input type="checkbox"/>	<input type="checkbox"/>	<input type="checkbox"/>

### Can Camp

Fitxa número **J.016**

Tipus catalogat: Element d'Interès Municipal

Localització al plànol: 0.3.3



Indret: Torrent de la Bassella escala 1:5.000

Coordenades UTM: X 432682 Y 4616068

àmbit catalogat



escala 1:5.000

Dades cadastrals: 08023A01500091

Règim i tipus de sòl: SNU clau 20 - rústic

Tipologia: Jaciment

Ús admès

Descripció del bé

Estil

Segle

Estat de conservació

Jaciment arqueològic

Raó de catalogació: Té interès arqueològic

Descripció protecció:

Protecció	Intervenció	Volum	Coberta	Façanes	Elem. espec.	Entorn
TOTAL	<input type="checkbox"/>	<input type="checkbox"/>	<input type="checkbox"/>	<input type="checkbox"/>	<input type="checkbox"/>	<input type="checkbox"/>

6400

### Can Maspons

Fitxa número **J.017**

Tipus catalogació **Element d'Interès Municipal**

Localització al plànol: **0.3.6**



Indret Masia de Can Maspons escala 1:5.000

Coordenades UTM: X 434368 Y 4613620

àmbit catalogat



escala 1:5.000

Dades cadastrals 08023A00909502

Tipologia **Jaciment**

Règim i tipus de sòl **SNU clau 20 - rústic**

Ús admès

#### Descripció del bé

Estil romà -218 -476

Segle

Estat de conservació **regular**

Troballes en superfície pels voltants de Can Maspons de ceràmica d'època romana (dolium, tegulae, TSClara A i comuna africana) sense restes d'estructures, cosa que no impedeix Josep Estrada d'interpretar el jaciment com una vil·la romana. En el moment de realitzar-se la CC.AA. ja no eren visibles els fragments ceràmics en superfície.

Raó de catalogació: **Té interès arqueològic**

#### Descripció protecció:

Protecció	Intervenció	Volum	Coberta	Façanes	Elem. espec.	Entorn
TOTAL		<input type="checkbox"/>	<input type="checkbox"/>	<input type="checkbox"/>	<input type="checkbox"/>	<input type="checkbox"/>

### Can Mestre del Bosc

Fitxa número **J.018**

Tipus catalogació **Element d'Interès Municipal**

Localització al plànol: **0.3.4**



Indret Can Riera escala 1:5.000

Coordenades UTM: X 436402 Y 4615587

àmbit catalogat



escala 1:5.000

Dades cadastrals 08023A00600051

Tipologia **Jaciment**

Règim i tipus de sòl **SNU clau 20 - rústic**

Ús admès

#### Descripció del bé

Estil **Indeterminat**

Segle

Estat de conservació **dolent**

Mas de petites dimensions, que ara ha quedat emmig del bosc. De la única paret que queda dempeus, es pot deduir una estructura de planta baixa i pis. Es desconeix la seva planta original, però a jutjar per l'aparença que s'observa, podria esdevenir de planta rectangular. L'obra era de paredat, amb filades regulars de pedra.

Raó de catalogació: **Té interès arqueològic**

#### Descripció protecció:

Protecció	Intervenció	Volum	Coberta	Façanes	Elem. espec.	Entorn
TOTAL		<input type="checkbox"/>	<input type="checkbox"/>	<input type="checkbox"/>	<input type="checkbox"/>	<input type="checkbox"/>

BIGUES I RIELLS

Can Miramvell (runes)

Fitxa número J.019

Tipus catalogació Element d'Interès Municipal

Localització al plànol: O.3.4



Indret Casalot al NE de Can Bori escala 1:5.000

Coordenades UTM: X 435790 Y 4615942

àmbit catalogat



escala 1:5.000

Dades cadastrals 08023A00300091

Règim i tipus de sòl SNU clau 22-forestal

Tipologia Jaciment

Ús admès

Descripció del bé

Estil Popular Segle Estat de conservació dolent

Restes d'una edificació, probablement de planta baixa i pis, de planta rectangular, realitzada en més d'una fase, segons els aparells de les parets que queden dempeus. Les parets són de pedra rogencà de la zona. Les obertures són de petites dimensions, amb brancals i llindes de pedra poc treballada. Teules romane.

Raó de catalogació: Té interès arqueològic

Descripció protecció:

Protecció	Intervenció	Volum	Coberta	Façanes	Elem. espec.	Entorn
TOTAL	<input type="checkbox"/>	<input type="checkbox"/>	<input type="checkbox"/>	<input type="checkbox"/>	<input type="checkbox"/>	<input type="checkbox"/>

BIGUES I RIELLS

Can Noguera

Fitxa número J.020

Tipus catalogació Element d'Interès Municipal

Localització al plànol: O.3.4



Indret Can Noguera escala 1:5.000

Coordenades UTM: X 433984 Y 4614897

àmbit catalogat



escala 1:5.000

Dades cadastrals

Règim i tipus de sòl SNU clau 20 - rústic

Tipologia Jaciment

Ús admès

Descripció del bé

Estil ibèric i romà 600 a.C-476 d.C Segle Estat de conservació regular

Josep Estrada deia que era una vil·la imperial. Troballes de Terra Sigillata Hispanica, Terra Sigillata Clara, àmfora, tegulae, dolium, picadís de paviment, ceràmica comuna, ... Però no es veu cap estructura. Segons J. Estrada, la vil·la romana (molt propera a la de Can Perera) estaria ubicada sota Can Noguera. Durant la prospecció realitzada l'octubre de l'any 1992 amb motiu de la revisió de la CC.AA. No es va poder confirmar que aquest jaciment sigui una vil·la degut a la manca d'estructures. El propietari va informar als arqueòlegs de la troballa de ceràmica de figures roges en construir un pou en els camps de conreu de la finca.

Raó de catalogació: Té interès arqueològic

Descripció protecció:

Protecció	Intervenció	Volum	Coberta	Façanes	Elem. espec.	Entorn
TOTAL	<input type="checkbox"/>	<input type="checkbox"/>	<input type="checkbox"/>	<input type="checkbox"/>	<input type="checkbox"/>	<input type="checkbox"/>

Elem. espec. Entorn  
 Generalitat de Catalunya  
 Departament de Política Territorial  
 i Obres Públiques  
 Direcció General d'Urbanisme  
 Comissió d'Urbanisme de Barcelona

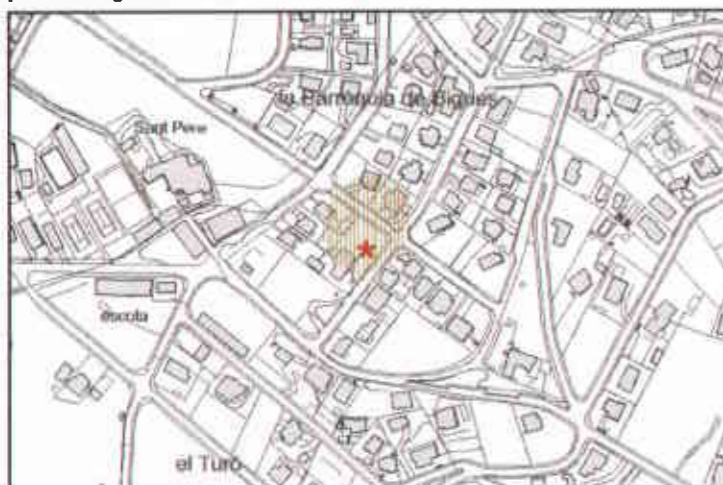
**BIGUES I RIELLS**

**Can Pastor**

Fitxa número **J.021**

Tipus catalogació **BCIL**

Localització al plànol: **O.4.10**



**Indret** Carrer Camí de Pulgraciós escala 1:5.000

**Coordenades UTM:** X 435441 Y 4614438

àmbit catalogat



escala 1:5.000



**Dades cadastrals**

**Règim i tipus de sòl** SUC clau 5c - Habitatge aïllat

**Tipologia** Jaciment

**Ús admès**

**Descripció del bé**

**Estil** romà -218 - 476 d.C

**Segle**

**Estat de conservació** dolent

Trobada de material constructiu i ceràmica romana. Aquest jaciment s'associa al de l'església. Actualment està atravesat pel camí que va dels Cingles cap a Sant Pere de Bigues, al costat del que s'hi ha edificat xalets. També es troben materials en un marge situat a 70 metres en direcció N i a 40 metres direcció E, en la banda oposada del camí. La construcció de l'habitatge actual va proporcionar restes de ceràmica i materials constructius que denoten l'existència d'una vil·la. La dòlia de la imatge es troba actualment als jardins de la indústria anomenada Kiluva al Polígon industrial de can Barri.

**Raó de catalogació:** Té interès arqueològic

**Descripció protecció:**

Protecció	Intervenció	Volum	Coberta	Façanes	Elem. espec.	Entorn
TOTAL	<input type="checkbox"/>	<input type="checkbox"/>	<input type="checkbox"/>	<input type="checkbox"/>	<input type="checkbox"/>	<input type="checkbox"/>

**BIGUES I RIELLS**

**Can Perera**

Fitxa número **J.022**

Tipus catalogació **BCIL**

Localització al plànol: **O.3.4**



**Indret** Carretera a Sant Feliu de Codines BP-1432 escala 1:5.000

**Coordenades UTM:** X 434150 Y 4615142

àmbit catalogat



escala 1:5.000



**Dades cadastrals**

**Règim i tipus de sòl** SNU clau PS - Protecció de Sistemes

**Tipologia** Jaciment

**Ús admès**

**Descripció del bé**

**Estil** romà: 50 a.C.

**Segle**

**Estat de conservació** regular

Es tracta d'una vil·la romana excavada parcialment l'any 1974. Actualment encara són visibles un conjunt d'estructures que superen els 300 metres quadrats. El material trobat és ampli: parets fines, Terra Sigillata Hispanica, terra Sigillata sudgalica, dolium, tegula i àmfora, no hi ha vernís negre. Els autors de la revisió de la CC.AA ens expliquen que a l'any 1992 Ss'observaven cates de furtius i abundants restes ceràmics en superfície. Les estructures excavades encara eren visibles ja que no es van tapar després de l'excavació.

**Raó de catalogació:** Jaciment molt important

**Descripció protecció:**

Protecció	Intervenció	Volum	Coberta	Façanes	Elem. espec.	Entorn
TOTAL	<input type="checkbox"/>	<input type="checkbox"/>	<input type="checkbox"/>	<input type="checkbox"/>	<input type="checkbox"/>	<input type="checkbox"/>

### Can Perera, restes indeter. A l'Est de

Fitxa número **J.023**

Tipus catalogació Element d'Interès Municipal

Localització al plànol: O.3.4



Indret escala 1:5.000

Coordenades UTM: X 434198 Y 4615075

àmbit catalogat



escala 1:5.000



Dades cadastrals 08023A00400010

Règim i tipus de sòl SNU clau 22- forestal

Tipologia Jaciment

Ús admès

Descripció del bé

Estil indeterminat

Segle

Estat de conservació dolent

S'observen restes de murs molt desdibuixats i d'època indeterminada. Aquests murs estan construïts amb pedra i morter de calç, i es denota clarament l'acció dels furtius en aquest indret.

Raó de catalogació: Té interès arqueològic

Descripció protecció:

Protecció	Intervenció	Volum	Coberta	Façanes	Elem. espec.	Entorn
TOTAL		<input type="checkbox"/>	<input type="checkbox"/>	<input type="checkbox"/>	<input type="checkbox"/>	<input type="checkbox"/>

### Can Pilar

Fitxa número **J.024**

Tipus catalogació Element d'Interès Municipal

Localització al plànol: O.3.4



Indret escala 1:5.000

Coordenades UTM: X 436394 Y 4615581

àmbit catalogat



escala 1:5.000



Dades cadastrals 08023A00600051

Règim i tipus de sòl SNU clau 20 - rústic

Tipologia Jaciment

Ús admès

Descripció del bé

Estil Indeterminat

Segle

Estat de conservació dolent

Mas abandonat de petites dimensions de planta rectangular. Es tracta d'una construcció molt simple. Hi ha pocs elements que permetin datar les restes.

Els materials emprats per a fer els murs de paredat són de la zona, tant les pedres com el morter. Les parets estan construïdes amb sòcol de pedra i la resta amb tapiat de fang. L'erosió ha destruït gran part de la tàpia de les parets.

Raó de catalogació: Té interès arqueològic

Descripció protecció:

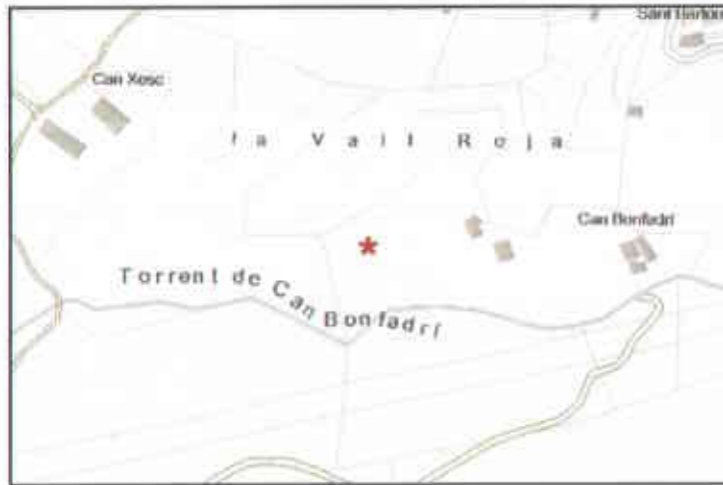
Protecció	Intervenció	Volum	Coberta	Façanes	Elem. espec.	Entorn
TOTAL		<input type="checkbox"/>	<input type="checkbox"/>	<input type="checkbox"/>	<input type="checkbox"/>	<input type="checkbox"/>

### Can Polsolada

Fitxa número **J.025**

Tipus catalogació Element d'Interès Municipal

Localització al plànol: O.3.4



Indret escala 1:5.000

Coordenades UTM: X 436208 Y 4616291

àmbit catalogat



escala 1:5.000



Dades cadastrals 08023A00300031

Règim i tipus de sòl SNU clau 22- forestal

Tipologia Jaciment

Ús admès

Descripció del bé

Estil Indeterminat

Segle

Estat de conservació dolent

Restes de parets de pedra i morter de calç. Dificultat per deduir la seva planta degut a l'enderroc i la presència de matolls.

Raó de catalogació: Té interès arqueològic

Descripció protecció:

Protecció	Intervenció	Volum	Coberta	Façanes	Elem. espec.	Entorn
TOTAL		<input type="checkbox"/>	<input type="checkbox"/>	<input type="checkbox"/>	<input type="checkbox"/>	<input type="checkbox"/>

### Can Ponet

Fitxa número **J.026**

Tipus catalogació BCIL

Localització al plànol: O.3.4



Indret Can Geroni escala 1:5.000

Coordenades UTM: X 435163 Y 4615081

àmbit catalogat



escala 1:5.000



Dades cadastrals 08023A00300171

Règim i tipus de sòl SNU clau 20 - rústic

Tipologia Jaciment

Ús admès

Descripció del bé

Estil Indeterminada

Segle

Estat de conservació dolent

Restes indeterminades al nord-oest de Can Geroni. Les restes queden sota el marge dret del camí que dur cap a Can Geroni, a pocs metres de travessar el torrent.

Raó de catalogació: Té interès arqueològic

Descripció protecció:

Protecció	Intervenció	Volum	Coberta	Façanes	Elem. espec.	Entorn
TOTAL		<input type="checkbox"/>	<input type="checkbox"/>	<input type="checkbox"/>	<input type="checkbox"/>	<input type="checkbox"/>

6403

### Can Porroca

Fitxa número **J.027**

Tipus catalogació Element d'Interès Municipal

Localització al plànol: O.3.4



Indret Vall Blanca (Bigues) escala 1:5.000

Coordenades UTM: X 436575 Y 4614926

àmbit catalogat



escala 1:5.000

Dades cadastrals 08023A00600034

Règim i tipus de sòl SNU clau 22- forestal

Tipologia Jaciment

Ús admès

Descripció del bé

Estil indeterminat

Segle

Estat de conservació dolent

Mas abandonat de petites dimensions. Només resta un gran túmul de d'enderroc cobert per una espesa boira vegetal.

Raó de catalogació: Té interès arqueològic

Descripció protecció:

Protecció	Intervenció	Volum	Coberta	Façanes	Elem. espec.	Entorn
TOTAL		<input type="checkbox"/>	<input type="checkbox"/>	<input type="checkbox"/>	<input type="checkbox"/>	<input type="checkbox"/>

### Can Pou

Fitxa número **J.028**

Tipus catalogació BCIL

Localització al plànol: O.4.10



Indret zona urbana de Can Barri escala 1:5.000

Coordenades UTM: X 435814 Y 4614503

àmbit catalogat



escala 1:5.000



Dades cadastrals

Règim i tipus de sòl SUC clau 5d - Habitatge aïllat

Tipologia Jaciment

Ús admès

Descripció del bé

Estil neolític mig - bronze final (3500-650 a.C).

Segle

Estat de conservació dolent

Trobada superficial de fragments ceràmics del bronze final i començaments del ferro. També s'hi trobà un sepulcre de fossa, d'uns 20 cm de gruix, amb 20 denes de calaita, un fragment de ganivet de sílex, dues dents de senglar i una olleta. La fossa era rectangular de 1'25 x 0'5 m. No tenia lloses laterals, però potser tenia coberta i estava orientada E-W en posició fetal. Aquesta troballa estava a 600 m a l'est del poble de Bigues, 200 m al nord del mas de Can Pou i uns 300 m a l'oest de Can Boter, en un puig allargat que fa com un replà. L'extensió del jaciment era, guiant-se pel material en superfície, d'un rectangle de 150 x 50 metres.

Raó de catalogació: Té interès arqueològic

Descripció protecció:

Protecció	Intervenció	Volum	Coberta	Façanes	Elem. espec.	Entorn
TOTAL		<input type="checkbox"/>	<input type="checkbox"/>	<input type="checkbox"/>	<input type="checkbox"/>	<input type="checkbox"/>

### Can Quintanes

Fitxa número **J.029**

Tipus catalogació Element d'Interès Municipal

Localització al plànol: O.3.2



Indret escala 1:5.000

Coordenades UTM: X 434791 Y 4617060

àmbit catalogat



escala 1:5.000

Dades cadastrals 08023A00309503

Tipologia Jaciment

Règim i tipus de sòl SNU clau 20 - rústic

Ús admès

#### Descripció del bé

Estil ibèric final-medieval

Segle

Estat de conservació

Indret proper a la Casa de Can Quintanes on s'hi localitzen fragments de terrissa ibèrica a mà i a torn i tegulae romanes. No hi ha cap estructura. Les troballes es realitzen a les feixes de cultius situades al vessant sud de la cinglera i pels voltants de la casa. La major concentració de material es constata entre la tercera i quarta feixes (ceràmica ibèrica a torn, àmfora i teules). També es troben escassos fragments de terra sigillata africana.

Els propietaris de la finca també han realitzat troballes de ceràmica que han dipositat al Museu de la població. Segons han informat, la masia primitiva de Can Quintanes data del segle XIII. El subsòl de la casa no ha proporcionat restes més antigues perquè es fonamenta directament sobre la roca.

La situació topogràfica és molt adequada pel control i la defensa.

Raó de catalogació: Té interès arqueològic

#### Descripció protecció:

Protecció	Intervenció	Volum	Coberta	Façanes	Elem. espec.	Entorn
TOTAL		<input type="checkbox"/>	<input type="checkbox"/>	<input type="checkbox"/>	<input type="checkbox"/>	<input type="checkbox"/>

### Can Regasol

Fitxa número **J.030**

Tipus catalogació Element d'Interès Municipal

Localització al plànol: O.3.1



Indret escala 1:5.000

Coordenades UTM: X 433025 Y 4616302

àmbit catalogat



escala 1:5.000

Dades cadastrals 08023A00100029

Tipologia Jaciment

Règim i tipus de sòl SNU clau 21 - agrícola

Ús admès

#### Descripció del bé

Estil Indeterminat

Segle

Estat de conservació regular

Josep Garolera, propietari de Can Rector, afirma haver trobat cap a l'any 1972-73, una tomba construïda amb lloses, d'unis 80 cm de llargada, a l'interior de la qual s'hi trobaven molt ossos. La troballa es produí llaurant el camp. També afirma que els afeccionats de Sant Feliu de Codines hi anaren i trobaren un meteorit.

Raó de catalogació: Té interès arqueològic

#### Descripció protecció:

Protecció	Intervenció	Volum	Coberta	Façanes	Elem. espec.	Entorn
TOTAL		<input type="checkbox"/>	<input type="checkbox"/>	<input type="checkbox"/>	<input type="checkbox"/>	<input type="checkbox"/>

**BIGUES I RIELLS**

**Can Riera**

Fitxa número **J.031**

Tipus catalogació Element d'Interès Municipal

Localització al plànol: O.3.4



Indret escala 1:5.000

Coordenades UTM: X 436307 Y 4615563

àmbit catalogat



escala 1:5.000

Dades cadastrals 08023A00600050

Tipologia Jaciment

**Descripció del bé**

Estil ibèric i romà 600 a.C-476 d.c.

Règim i tipus de sòl SNU clau 20 - rústic

Ús admès

Segle

Estat de conservació dolent

Troballes superficials.

L'accés al jaciment es fa per la carretera BP-1432 de Bigues a Sant Feliu de Codines. En arribar a Can Gaietà cal prendre el carrer de Sant Pere (a la dreta), que porta a Bigues. Des del centre de la població cal prendre el camí de Puiggraciós (també a la dreta), que passa per davant de la masia de Can Riera. Abans que el camí giri a l'est, cal agafar a l'esquerra, un caminet que porta a la masia referenciada. El jaciment es troba en el subsòl i l'entorn immediat de la masia.

Durant la prospecció realitzada l'any 1992 els arqueòlegs ens expliquen que la masia i les feixes de conreu on s'havien efectuat les troballes estaven abandonades i la vegetació impedia constatar restes arqueològiques en superfície. Tot i així, es va trobar un fragment de sílex blanc, peça triangular amb retoc bifacial, i terra sigillata en el camí d'accés a la casa.

Raó de catalogació: Té interès arqueològic

**Descripció protecció:**

Protecció	Intervenció	Volum	Coberta	Façanes	Elem. espec.	Entorn
TOTAL		<input type="checkbox"/>	<input type="checkbox"/>	<input type="checkbox"/>	<input type="checkbox"/>	<input type="checkbox"/>

**BIGUES I RIELLS**

**Can Riera, al NE de**

Fitxa número **J.032**

Tipus catalogació Element d'Interès Municipal

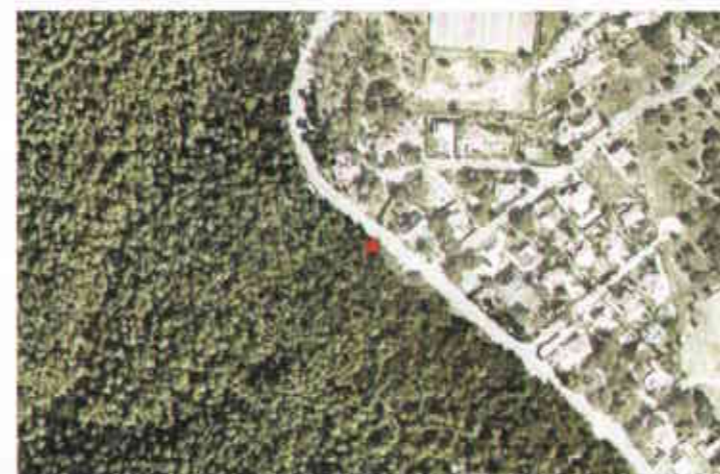
Localització al plànol: O.3.4



Indret escala 1:5.000

Coordenades UTM: X 436668 Y 4615842

àmbit catalogat



escala 1:5.000

Dades cadastrals 08023A00600022

Tipologia Jaciment

**Descripció del bé**

Estil neolític (5500-2200 a.C)

Règim i tipus de sòl SNU clau 22- forestal

Ús admès

Segle

Estat de conservació dolent

Troballa superficial d'una destrala de diorita de 16 cm de llargada i trencada longitudinalment i d'una de més petita sencera. El lloc de la trobada fou el marge situat en el camí que s'enfila cap el turó Arbocer, aixemplant al fer el camí de les urbanitzacions del Serrat de l'Ametlla. En aquest punt la terra era molt cendrosa i aparegueren fragments molt petits de ceràmica a mà.

Raó de catalogació: Té interès arqueològic

**Descripció protecció:**

Protecció	Intervenció	Volum	Coberta	Façanes	Elem. espec.	Entorn
TOTAL		<input type="checkbox"/>	<input type="checkbox"/>	<input type="checkbox"/>	<input type="checkbox"/>	<input type="checkbox"/>



### Can Sant

Fitxa número **J.033**

Tipus catalogat **Element d'Interès Municipal**

Localització al plànol: **O.3.4**



Indret escala 1:5.000

Coordenades UTM: X 436517 Y 4615416

àmbit catalogat



escala 1:5.000

Dades cadastrals **08023A00600032**

Règim i tipus de sòl **SNU clau 22- forestal**

Tipologia **Jaciment**

Ús admès

Descripció del bé

Estil **Indeterminat**

Segle

Estat de conservació **dolent**

Mas abandonat de grans dimensions. L'espessa vegetació dificulta deduir la seva planta, però es comptabilitzen unes 5 o 6 estances. A tocar de l'edifici principal, encara s'observa un pou i un safareig. Els materials utilitzats per la seva construcció són extrets de la zona.

Raó de catalogació: **Té interès arqueològic**

Descripció protecció:

Protecció	Intervenció	Volum	Coberta	Façanes	Elem. espec.	Entorn
TOTAL		<input type="checkbox"/>	<input type="checkbox"/>	<input type="checkbox"/>	<input type="checkbox"/>	<input type="checkbox"/>

### Can Sentiella

Fitxa número **J.034**

Tipus catalogat **Element d'Interès Municipal**

Localització al plànol: **O.3.2**



Indret **Turó d'En Vileu (Riells del Fai)** escala 1:5.000

Coordenades UTM: X 434084 Y 4616331

àmbit catalogat



escala 1:5.000

Dades cadastrals **08023A00300072**

Règim i tipus de sòl **SNU clau 22- forestal**

Tipologia **Jaciment**

Ús admès

Descripció del bé

Estil **Indeterminat**

Segle

Estat de conservació **dolent**

Mas abandonat de petites dimensions. S'observa un únic cos de planta quadrangular. La manca de materials dificulta la seva situació cronològica. Els materials utilitzats per la seva construcció són extrets de la zona.

Raó de catalogació: **Té interès arqueològic**

Descripció protecció:

Protecció	Intervenció	Volum	Coberta	Façanes	Elem. espec.	Entorn
TOTAL		<input type="checkbox"/>	<input type="checkbox"/>	<input type="checkbox"/>	<input type="checkbox"/>	<input type="checkbox"/>

### Can Siurans de Can Xesc (runes)

Fitxa número **J.035**

Tipus catalogació Element d'Interès Municipal

Localització al plànol: 0.3.4



Indret Bigues escala 1:5.000

Coordenades UTM: X 435977 Y 4616401

àmbit catalogat



escala 1:5.000



Dades cadastrals 08023A00300041  
Règim i tipus de sòl SNU clau 22- forestal  
Ús admès Habitatge

#### Descripció del bé

Estil Popular Segle XVII Estat de conservació dolent

Masia de dos cossos paral·lels a façana, de planta soterrani, baixa i pis. Només conserva part d'algunes parets i de les voltes de pedra del soterrani. A la façana nord es conserva en perfecte estat el forn d'obra, ja que per la part de dalt quedava enterrat en el marge.

Raó de catalogació: Té interès arqueològic

#### Descripció protecció:

Protecció	Intervenció	Volum	Coberta	Façanes	Elem. espec.	Entorn
TOTAL		<input type="checkbox"/>	<input type="checkbox"/>	<input type="checkbox"/>	<input type="checkbox"/>	<input type="checkbox"/>

### Can Talica

Fitxa número **J.036**

Tipus catalogació Element d'Interès Municipal

Localització al plànol: 0.3.4



Indret Can Riera (Bigues) escala 1:5.000

Coordenades UTM: X 436410 Y 4615594

àmbit catalogat



escala 1:5.000



Dades cadastrals 08023A00600051  
Règim i tipus de sòl SNU clau 20 - rústic  
Ús admès

#### Descripció del bé

Estil Indeterminat Segle Estat de conservació dolent

Mas abandonat de petites dimensions de planta rectangular. Es tracta d'una construcció molt simple. Hi ha pocs elements que permetin datar les restes. Els materials emprats per a fer els murs de paredat són de la zona, tant les pedres com el morter. Les parets estan construïdes amb sòcol de pedra i la resta amb tapiat de fang. L'erosió ha destruït gran part de la tàpia de les parets.

Raó de catalogació: Té interès arqueològic

#### Descripció protecció:

Protecció	Intervenció	Volum	Coberta	Façanes	Elem. espec.	Entorn
TOTAL		<input type="checkbox"/>	<input type="checkbox"/>	<input type="checkbox"/>	<input type="checkbox"/>	<input type="checkbox"/>

### Can Titó

Fitxa número **J.037**

Tipus catalogació Element d'Interès Municipal

Localització al plànol: O.3.4



Indret escala 1:5.000

Coordenades UTM: X 436658 Y 4615077

àmbit catalogat



escala 1:5.000

Dades cadastrals 08023A00600034

Règim i tipus de sòl SNU clau 22- forestal

Tipologia Jaciment

Ús admès

Descripció del bé

Estil Indeterminat

Segle

Estat de conservació dolent

Restes de parets de pedra i morter de calç. Dificultat per deduir la seva planta degut a l'enderroc i la presència de matolls.

Raó de catalogació: Té interès arqueològic

Descripció protecció:

Protecció	Intervenció	Volum	Coberta	Façanes	Elem. espec.	Entorn
TOTAL		<input type="checkbox"/>	<input type="checkbox"/>	<input type="checkbox"/>	<input type="checkbox"/>	<input type="checkbox"/>

6411

### Can Toni

Fitxa número **J.038**

Tipus catalogació Element d'Interès Municipal

Localització al plànol: O.3.4



Indret Sota Can Bon Fadri escala 1:5.000

Coordenades UTM: X 436281 Y 4616269

àmbit catalogat



escala 1:5.000

Dades cadastrals 08023A00300031

Règim i tipus de sòl SNU clau 20 - rústic

Tipologia Jaciment

Ús admès

Descripció del bé

Estil Indeterminat

Segle

Estat de conservació dolent

Restes de parets de pedra i morter de calç. Dificultat per deduir la seva planta degut a l'enderroc i la presència de matolls.

Raó de catalogació: Té interès arqueològic

Descripció protecció:

Protecció	Intervenció	Volum	Coberta	Façanes	Elem. espec.	Entorn
TOTAL		<input type="checkbox"/>	<input type="checkbox"/>	<input type="checkbox"/>	<input type="checkbox"/>	<input type="checkbox"/>

### Capella de Santa Creu

Fitxa número **J.039**

Tipus catalogació **BCIL**

Localització al plànol: **O.3.4**



Indret Serrat de Santa Creu escala 1:5.000

Coordenades UTM: X 437163 Y 4614414

àmbit catalogat



escala 1:5.000

Dades cadastrals 08023A00600007

Règim i tipus de sòl SNU clau 22- forestal

Tipologia Jaciment

Ús admès

#### Descripció del bé

Estil medieval

Segle XIII

Estat de conservació dolent

Restes d'un mur d'uns 5 metres de llargada i 1.5 d'alçada, identificable com les restes de l'antiga capella. Per l'entorn s'observen forces materials constructius. Es diu que el segle XVI ja estava en runes.

Raó de catalogació: Té interès arqueològic

#### Descripció protecció:

Protecció	Intervenció	Volum	Coberta	Façanes	Elem. espec.	Entorn
TOTAL		<input type="checkbox"/>	<input type="checkbox"/>	<input type="checkbox"/>	<input type="checkbox"/>	<input type="checkbox"/>

### Casalot a l'Est d'Urb. Manantials

Fitxa número **J.040**

Tipus catalogació **Element d'Interès Municipal**

Localització al plànol: **O.3.3**



Indret escala 1:5.000

Coordenades UTM: X 432485 Y 4614245

àmbit catalogat



escala 1:5.000

Dades cadastrals 08023A01300082

Règim i tipus de sòl SNU clau 20 - rústic

Tipologia Jaciment

Ús admès

#### Descripció del bé

Estil Indeterminada

Segle

Estat de conservació dolent

Casalot localitzat al costat esquerre del camí que surt de la Urbanització Els Manantials, a pocs metres de la cruïlla de camins. Les restes estan complementades amb algun safareig a pocs metres (direcció sud).

Raó de catalogació: Té interès arqueològic

#### Descripció protecció:

Protecció	Intervenció	Volum	Coberta	Façanes	Elem. espec.	Entorn
TOTAL		<input type="checkbox"/>	<input type="checkbox"/>			

### El Colomer-Can Granada

Fitxa número **J.041**

Tipus catalogació **Element d'Interès Municipal**

Localització al plànol: **O.4.13**



Indret escala 1:5.000

Coordenades UTM: X 434013 Y 4613783

àmbit catalogat



escala 1:5.000



Dades cadastrals

Tipologia **Jaciment**

Descripció del bé

Estil **romà** Segle Estat de conservació **dolent**

Petit assentament d'època romana o tardo-romà, de caràcter rural i/o domèstic. El conjunt estaria format per un edifici principal, de planta quadrangular, i complementat a l'exterior per estructures annexes, possiblement relacionades funcionalment amb el primer. El material ceràmic recuperat es caracteritza principalment per atuells de cuina modelats a torn, de pastes oxidades i d'aspecte poc acurat.

Raó de catalogació: **Té interès arqueològic**

Descripció protecció:

Protecció	Intervenció	Volum	Coberta	Façanes	Elem. espec.	Entorn
TOTAL		<input type="checkbox"/>	<input type="checkbox"/>	<input type="checkbox"/>	<input type="checkbox"/>	<input type="checkbox"/>

### El Margarit

Fitxa número **J.042**

Tipus catalogació **BCIL**

Localització al plànol: **O.3.3**



Indret **Masia El Margarit** escala 1:5.000

Coordenades UTM: X 433857 Y 4615695

àmbit catalogat



escala 1:5.000



Dades cadastrals

Tipologia **Jaciment**

Descripció del bé

Estil **neolític mig 3500-2500** Segle Estat de conservació **dolent**

Jaciment ubicat al nord de la casa del Margarit, al costat de la casa. A una fondària màxima de 25 cm aparegueren dues estructures: una fossa rectangular excavada en el terreny i orientada NW-SE longitud màxima de 73 cm i amplada de 25 cm; i una fossa ovalada de 70 x 80 cm i 17 cm de fondària. A les dues aparegueren restes de ceràmica i ossos. Hi ha material d'uns 10 vasos i quatre formes reconstruïbles. Materials al Museu Arqueològic Municipal de Sant Feliu de Codines. Segons J. Estarda el sílex no és de la zona.

Raó de catalogació: **Té interès arqueològic**

Descripció protecció:

Protecció	Intervenció	Volum	Coberta	Façanes	Elem. espec.	Entorn
TOTAL		<input type="checkbox"/>	<input type="checkbox"/>	<input type="checkbox"/>	<input type="checkbox"/>	<input type="checkbox"/>

Generalitat de Catalunya  
 Departament de Política Territorial  
 i Obres Públiques  
 Direcció General d'Urbanisme  
 Comissió d'Urbanisme de Barcelona

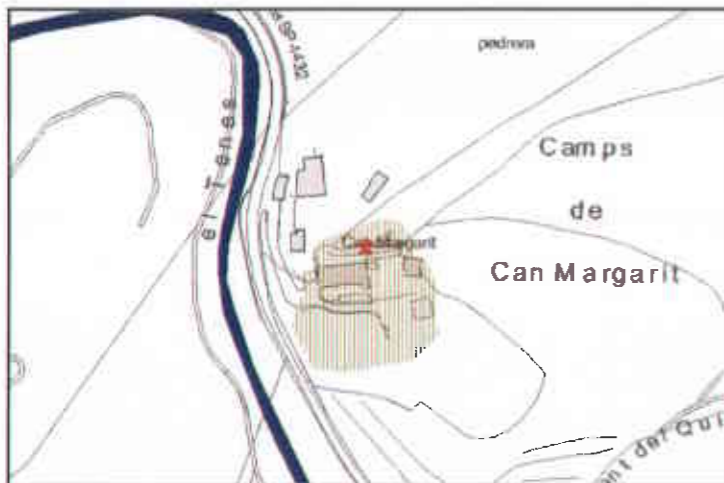
**BIGUES I RIELLS**

**El Margarit II**

Fitxa número **J.043**

Tipus catalogació **BCIL**

Localització al plànol: **O.3.3**



Indret Masia El Margarit escala 1:5.000

Coordenades UTM: X 433857 Y 4615705

àmbit catalogat



escala 1:5.000



Dades cadastrals

Tipologia **Jaciment**

Descripció del bé

Estil romà -218- 476d.C

Règim i tipus de sòl **SNU clau 21 - agrícola**

Ús admès

Segle

Estat de conservació **dolent**

Trobada de restes d'una paret de còdols i morter de calç d'aspecte romà, en obres realitzades a les corts de la casa. També es va trobar un enllosat de pedres al damunt d'una preparació de paviment amb terrissa ibèrica, a uns 30 cm per sota del paviment modern. En un rec situat al nord de la casa també es van trobar més restes de paret. S'hi troba molta terrissa (sigillata, caampaniana B,...) Es parla d'una troballa d'una moneda ibèrica d'EUSTI, SEGEISA i una de romana d'Agrippa.

Raó de catalogació: Té interès arqueològic

Descripció protecció:

Protecció	Intervenció	Volum	Coberta	Façanes	Elem. espec.	Entorn
TOTAL		<input type="checkbox"/>	<input type="checkbox"/>	<input type="checkbox"/>	<input type="checkbox"/>	<input type="checkbox"/>

**BIGUES I RIELLS**

**Els Trencaments**

Fitxa número **J.044**

Tipus catalogació **Element d'Interès Municipal**

Localització al plànol: **O.4.10**



Indret Urbanització Can Badell Montparadis escala 1:5.000

Coordenades UTM: X 435023 Y 4614321

àmbit catalogat



escala 1:5.000



Dades cadastrals

Tipologia **Jaciment**

Descripció del bé

Estil Medieval - Modern

Règim i tipus de sòl **SUD clau -**

Ús admès

Segle

Estat de conservació **dolent**

Restes d'un mur d'aparença medieval - moderna ubicat a la cruïlla de camins anomenada popularment "Els Trencaments". La vegetació impedeix deduir la resta de la construcció.

Raó de catalogació: Té interès arqueològic

Descripció protecció:

Protecció	Intervenció	Volum	Coberta	Façanes	Elem. espec.	Entorn
TOTAL		<input type="checkbox"/>	<input type="checkbox"/>	<input type="checkbox"/>	<input type="checkbox"/>	<input type="checkbox"/>

### Entre Can Lledó i Can Maspons (can Lledó I)

Fitxa número **J.045**

Tipus catalogació **BCIL**

Localització al plànol: **O.3.5**



Indret escala 1:5.000

Coordenades UTM: X 433762 Y 4613393

àmbit catalogat



escala 1:5.000

Dades cadastrals **08023A01000018**

Règim i tipus de sòl **SNU clau 21 - agrícola**

Tipologia **Jaciment**

Ús admès

Descripció del bé

Estil **neolític mig 3500-2500 a.C**

Segle

Estat de conservació **dolent**

Trobada efectuada a un metre de profunditat. Es va destapar una llosa d'un metres de diàmetre i uns 30 cm de gruix. En aixecar-se es va veure una fossa excavada en el terreny, era una tomba d'un esquelet jove, molt fet malbé orientat de cara a l'oest. Els materials són a la col.lecció del Sr. Maspons i Anglaseil i entre ells hi ha una destral d'obsidiana, una olla de quatre nanses tubulars, nombroses denes de collaret i un braçalet.

Raó de catalogació: **Té interès arqueològic**

Descripció proteccció:

Protecció	Intervenció	Volum	Coberta	Façanes	Elem. espec.	Entorn
TOTAL		<input type="checkbox"/>	<input type="checkbox"/>	<input type="checkbox"/>	<input type="checkbox"/>	<input type="checkbox"/>

### Escoles Públiques, enterrament

Fitxa número **J.046**

Tipus catalogació **Element d'Interès Municipal**

Localització al plànol: **O.4.10**



Indret Avinguda Catalunya - Antigues Escoles Públiques escala 1:5.000

Coordenades UTM: X 435317 Y 4614426

àmbit catalogat



escala 1:5.000

Dades cadastrals

Règim i tipus de sòl **SUC clau EQ - Equipament**

Tipologia **Jaciment**

Ús admès

Descripció del bé

Estil **Medieval-Modern**

Segle

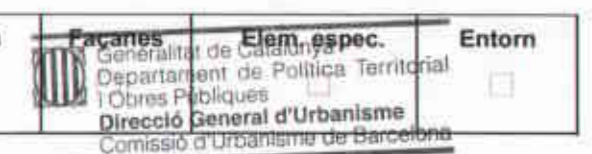
Estat de conservació **dolent**

Segons Abel Camp, amb les obres d'asfalt del carrer Avinguda Catalunya quedà al descobert una tomba antiga. El marge que limita el carrer i les antigues escoles encara s'hi observa material arqueològic i diferents estrats.

Raó de catalogació: **Té interès arqueològic**

Descripció proteccció:

Protecció	Intervenció	Volum	Coberta	Façanes	Elem. espec.	Entorn
TOTAL		<input type="checkbox"/>	<input type="checkbox"/>	<input type="checkbox"/>	<input type="checkbox"/>	<input type="checkbox"/>

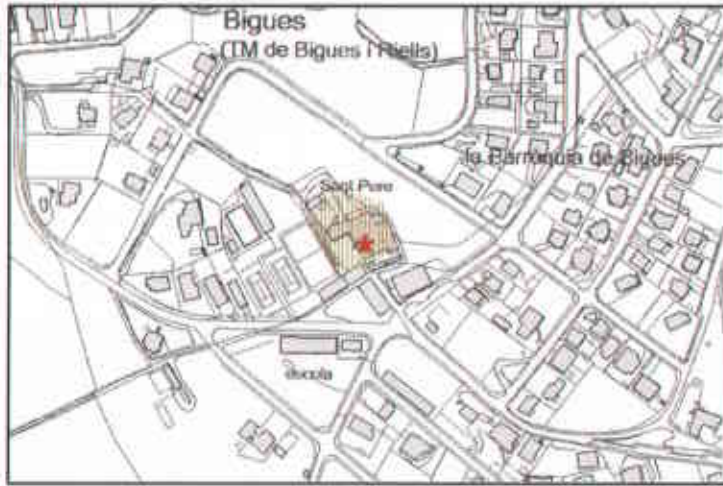


### Església parroquial de Sant Pere

Fitxa número **J.047**

Tipus catalogació Element d'Interès Municipal

Localització al plànol: O.4.10



Indret Parròquia Sant Pere de Bigues. Camí Sagrament escala 1:5.000

Coordenades UTM: X 435318 Y 4614487

àmbit catalogat



escala 1:5.000



Dades cadastrals

Règim i tipus de sòl SUC clau EQ - Equipament

Tipologia Jaciment

Ús admès

Descripció del bé

Estil romà -218 - 476

Segle

Estat de conservació bo

Segons la descripció de la CC.AA es podia veure empotrat a la paret de l'església que mira a la placeta de l'entrada fragments de paviment romà. Darrera de l'església es podien trobar restes de tegulae i en diverses ocasions es van localitzar enterraments de tegula. A l'interior de l'església hi ha dues sitges excavades al sauló que es connecten entre elles.

Raó de catalogació: Té interès arqueològic

Descripció protecció:

Protecció	Intervenció	Volum	Coberta	Façanes	Elem. espec.	Entorn
TOTAL		<input type="checkbox"/>	<input type="checkbox"/>	<input type="checkbox"/>	<input type="checkbox"/>	<input type="checkbox"/>

### Fons de Cabana prehistòric Can Mas de Baix

Fitxa número **J.048**

Tipus catalogació BCIL

Localització al plànol: O.3.4



Indret Vinyes del Margarit

escala 1:5.000

Coordenades UTM: X 434345 Y 4615297

àmbit catalogat



escala 1:5.000



Dades cadastrals 08023A00300058

Règim i tipus de sòl SNU clau 20 - rústic

Tipologia Jaciment

Ús admès

Descripció del bé

Estil Neolític Final - Calcolític (3.000 - 2.200 aC)

Segle

Estat de conservació dolent

Probable fons de cabana prehistòric que es va excavar l'any 1971. Es troba situat a 160 metres al nord-est de Can Perera, i a 325 metres al sud de Can Mas de Baix.

Raó de catalogació: Té interès arqueològic

Descripció protecció:

Protecció	Intervenció	Volum	Coberta	Façanes	Elem. espec.	Entorn
TOTAL		<input type="checkbox"/>	<input type="checkbox"/>			<input type="checkbox"/>

BIGUES I RIELLS

Grau de les Escaletes

Fitxa número J.049

Tipus catalogació Element d'Interès Municipal

Localització al plànol: O.3.2



Indret Bigues escala 1:5.000

Coordenades UTM: X 436018 Y 4617883

àmbit catalogat



escala 1:5.000

Dades cadastrals 08023A00200016

Règim i tipus de sòl SNU clau 25 - reserva integral

Tipologia Jaciment

Ús admès

Descripció del bé

Estil Indeterminada

Segle

Estat de conservació regular

Cami empedrat que serpenteja tot escalant una escletxa de la cinglera. Aquest uneix el terme de Bigues i Riells i Sant Quirze de Safaja. La tradició oral afirma que el camí és molt antic, però el fet és que no s'han trobat referències bibliogràfiques que el citin. Tot i així, el desgast de les pedres evidencien el pas continu durant forces anys. El camí està format per blocs de pedra disposats plans, i té una amplada màxima de mig metre.

Raó de catalogació: Té interès arqueològic

Descripció protecció:

Protecció	Intervenció	Volum	Coberta	Façanes	Elem. espec.	Entorn
TOTAL		<input type="checkbox"/>	<input type="checkbox"/>	<input type="checkbox"/>	<input type="checkbox"/>	<input type="checkbox"/>

BIGUES I RIELLS

La Caseta

Fitxa número J.050

Tipus catalogació Element d'Interès Municipal

Localització al plànol: O.3.4



Indret escala 1:5.000

Coordenades UTM: X 436191 Y 4615361

àmbit catalogat



escala 1:5.000

Dades cadastrals 08023A00300049

Règim i tipus de sòl SNU clau 20 - rústic

Tipologia Jaciment

Ús admès

Descripció del bé

Estil Indeterminat

Segle

Estat de conservació dolent

Es tracta d'una construcció de dimensions bastant reduïdes, però amb un mur bastant ample. Les estructures que resten visibles no permeten deduir la seva planta.

Raó de catalogació: Té interès arqueològic

Descripció protecció:

Protecció	Intervenció	Volum	Coberta	Façanes	Elem. espec.	Entorn
TOTAL		<input type="checkbox"/>	<input type="checkbox"/>	<input type="checkbox"/>	<input type="checkbox"/>	<input type="checkbox"/>

### La Madella

Fitxa número **J.051**

Tipus catalogació Element d'Interès Municipal

Localització al plànol: O.3.1



Indret Antic Camí de Sant Miquel escala 1:5.000

Coordenades UTM: X 432697 Y 4617665

àmbit catalogat



escala 1:5.000

Dades cadastrals 08023A00200003

Règim i tipus de sòl SNU clau 20 - rústic

Tipologia Jaciment

Ús admès

#### Descripció del bé

Estil neolític mig 3500-2500

Segle

Estat de conservació dolent

En aixempiar el camí d'accés a Sant Miquel del Fai, a l'alçada de la Masia de La Madella, i en rebaixar el desnivell del terreny, apareguren en el marge les restes d'un sepulcre de fosa excavat a uns 60 cm. Era de planta ovalada de 117 cm de diàmetre màxim i una amblada de 90 cm, orientada nord-sud. Les restes humanes estaven en connexió anatòmica, l'individu reposava sobre el costat esquerre, mirant a l'est. La part superior del cos es va seccionar en construir la carretera. No es trobaren materials arqueològics associats a l'enterrament.

Raó de catalogació: Té interès arqueològic

#### Descripció protecció:

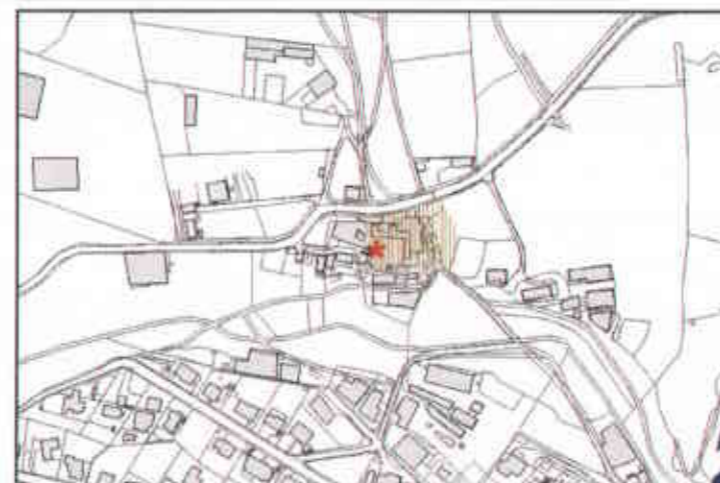
Protecció	Intervenció	Volum	Coberta	Façanes	Elem. espec.	Entorn
TOTAL		<input type="checkbox"/>	<input type="checkbox"/>	<input type="checkbox"/>	<input type="checkbox"/>	<input type="checkbox"/>

### La Torre

Fitxa número **J.052**

Tipus catalogació Element d'Interès Municipal

Localització al plànol: O.3.3



Indret Camí de la Torre escala 1:5.000

Coordenades UTM: X 433886 Y 4614232

àmbit catalogat



escala 1:5.000

Dades cadastrals

Règim i tipus de sòl SNU clau 24 - vegetal i lleres

Tipologia Jaciment

Ús admès

#### Descripció del bé

Estil romà -218 - 476 d.C.

Segle

Estat de conservació dolent

Accés al jaciment per la carretera BP-1432 de Bigues a Sant Feliu de Codines, denominada avinguda de Prat de la Riba. Un cop passa la urbanització de Can Badell cal prendre a l'esquerra un creuament que porta al carrer del camí de la Torre i seguir-lo fins a la finca del mateix nom. El jaciment es situa a l'entorn immediat de la casa de la Torre. Josep Estrada recollí la notícia de la troballa de tegulae i dolia associades a una sitja en obrir un clot per posar un pal d'electricitat. L'existència del jaciment fou comunicada per E. Ramon, però no es coneix la data i les circumstàncies de la troballa. Actualment és una zona urbanitzada.

Raó de catalogació: Té interès arqueològic

#### Descripció protecció:

Protecció	Intervenció	Volum	Coberta	Façanes	Elem. espec.	Entorn
TOTAL		<input type="checkbox"/>	<input type="checkbox"/>			


 Generalitat de Catalunya  
 Departament de Política Territorial  
 i Obres Públiques  
 Direcció General d'Urbanisme  
 Comissió d'Urbanisme de Barcelona

### Les Madrigueres

Fitxa número **J.053**

Tipus catalogació BCIL

Localització al plànol: O.3.3




Indret escala 1:5.000



Coordenades UTM: X 433328 Y 4614227

àmbit catalogat



escala 1:5.000



Dades cadastrals 08023A01500195

Règim i tipus de sòl SNU clau 22- forestal

Tipologia Jaciment

Ús admès

#### Descripció del bé

Estil calcolític-bronze (2200-650 a.C)

Segle

Estat de conservació regular

Cova formada entre les esclertes i diaclases naturals dels blocs calcaris del sòcol de la cinglera. Hi ha notícies d'excavacions clandestines però s'han deixat córrer aviat per la perillositat per la inestabilitat d'alguns blocs. Es parla de la troballa d'agulles d'os, ossos humans, denes de collaret i ceràmica de tradició post-neolítica, així com sílex. Malgrat les excavacions clandestines, el material procedent de l'excavació de J. Estrada defineix una cova d'enterrament, amb material que no depassa del bronze mig. El material es troba a les col·leccions de J. Estrada i E. Ramon.

Raó de catalogació: Té interès arqueològic

#### Descripció protecció:

Protecció	Intervenció	Volum	Coberta	Façanes	Elem. espec.	Entorn
TOTAL		<input type="checkbox"/>	<input type="checkbox"/>	<input type="checkbox"/>	<input type="checkbox"/>	<input type="checkbox"/>

### Mas en ruïnes prop de can Titó

Fitxa número **J.054**

Tipus catalogació Element d'Interès Municipal

Localització al plànol: O.3.4



Indret Sota de Can Isidret Vell, i a l'est a pocs metres de escala 1:5.000



Coordenades UTM: X 436608 Y 4615095

àmbit catalogat



escala 1:5.000



Dades cadastrals 08023A00600034

Règim i tipus de sòl SNU clau 22- forestal

Tipologia Jaciment

Ús admès

#### Descripció del bé

Estil Indeterminat

Segle

Estat de conservació dolent

Restes de parets de pedra i morter de calç. Dificultat per deduir la seva planta degut a l'enderroc i la presència de matolls.

Raó de catalogació: Té interès arqueològic

#### Descripció protecció:

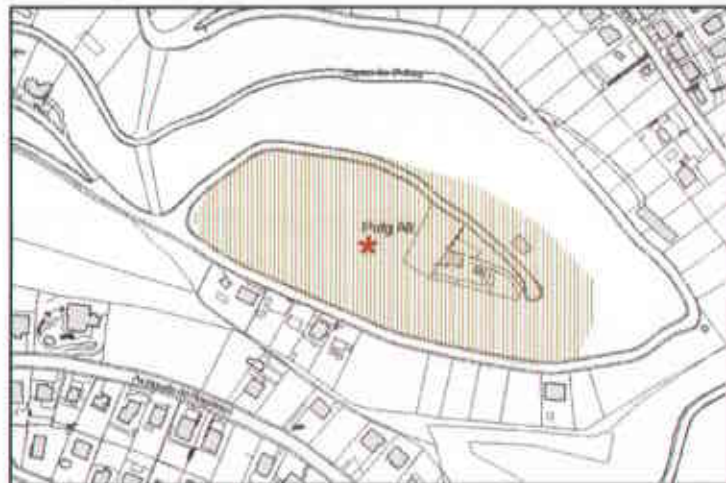
Protecció	Intervenció	Volum	Coberta	Façanes	Elem. espec.	Entorn
TOTAL		<input type="checkbox"/>	<input type="checkbox"/>	<input type="checkbox"/>	<input type="checkbox"/>	<input type="checkbox"/>

**Puig Alt del Viver**

Fitxa número **J.055**

Tipus catalogació BCIL


Localització al plànol: O.4.16



Indret Urbanització Castell de Montbui escala 1:5.000

Coordenades UTM: X 432149 Y 4612917

àmbit catalogat



escala 1:5.000

Dades cadastrals 2129015DG3122N

Règim i tipus de sòl SNC clau VP - Verd Públic

Tipologia Jaciment

Ús admès

Descripció del bé

Estil ibèric 600-50

Segle

Estat de conservació dolent

Poblat ibèric ubicat dalt del Puig Alt Viver. Tot i la urbanització de la zona fins fa poc encara es podien localitzar sitges i restes de parets. El coneixement sobre el poblat es basa en el material aparegut a les sitges, moltes d'elles excavades furtivament. Per tant no es coneix el seu urbanisme, les seves fases, etc. S'han documentat conjunts ceràmics ibèrics formats per ceràmica feta a mà, a torn, àmfora, campaniana A, boletes de pasta de vidre, fibres, fibules, bronzes, ferros i escòries. Els materials es troben al Museu de Sant Feliu de Codines, però molts han desaparegut a mans de clandestins. Actualment l'àrea del poblat es troba urbanitzada.

Raó de catalogació: Té interès arqueològic

Descripció protecció:

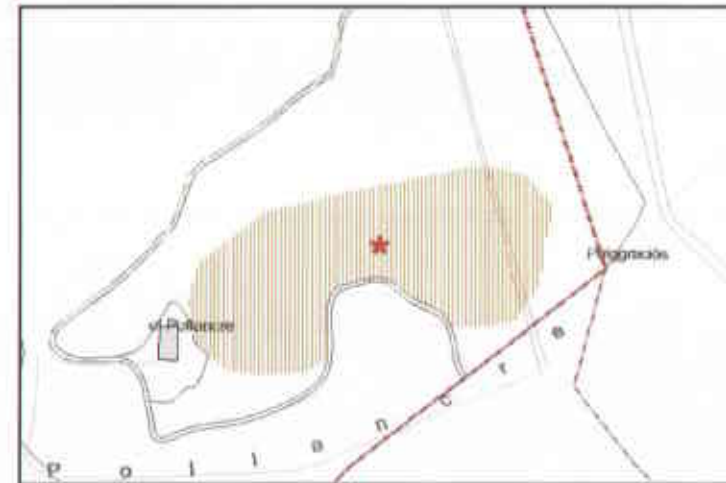
Protecció	Intervenció	Volum	Coberta	Façanes	Elem. espec.	Entorn
TOTAL		<input type="checkbox"/>	<input type="checkbox"/>	<input type="checkbox"/>	<input type="checkbox"/>	<input type="checkbox"/>

**Puiggraciós; El Pollancre**

Fitxa número **J.056**

Tipus catalogació BCIL

Localització al plànol: O.3.2



Indret escala 1:5.000

Coordenades UTM: X 436814 Y 4617279

àmbit catalogat



escala 1:5.000

Dades cadastrals 08023A00300012

Règim i tipus de sòl SNU clau 22- forestal

Tipologia Jaciment

Ús admès

Descripció del bé

Estil ibèric 600-50 a.C

Segle

Estat de conservació dolent

Poblat ibèric situat en el turó on es podien veure parets formant habitacles disposats l'un al costat de l'altre. A la part alta del turó es formava una plataforma on segons testimonis orals s'aixecava una torre. A la banda de ponent hi ha feixes de conreu de l'antiga casa del Pollancre. Els pocs material superficials provenen d'aquesta zona (àmfora ibèrica, ceràmica comuna ibèrica, a mà, campaniana A i B, gris costa catalana ...). Encara es conserven les estructures de la plataforma superior del turó, que presenten unes dimensions considerables. Destaca una estructura de planta rectangular i parets de pedra seca d'17 m de gruix; la superfície és de 14 x 7 m, i l'alçada màxima de les parets és de 0'5 m. En aquest sector no s'observaven ceràmiques superficials a causa del sotabosc. A la vessant de migdia-ponent, en direcció a la masia del Pollancre; s'observen restes de ceràmica superficials descontextualitzades a causa de l'acció dels furtius.

Raó de catalogació: Té interès arqueològic

Descripció protecció:

Protecció	Intervenció	Volum	Coberta	Façanes	Elem. espec.	Entorn
TOTAL		<input type="checkbox"/>	<input type="checkbox"/>			<input type="checkbox"/>

6420

### Rectoria de Riells

Fitxa número **J.057**

Tipus catalogació Element d'Interès Municipal

Localització al plànol: O.4.1



Indret escala 1:5.000

Coordenades UTM: X 433436 Y 4616810

àmbit catalogat



escala 1:5.000

Dades cadastrals 3466204DG3136N

Règim i tipus de sòl SUC clau 8 - Dotacions i Serveis

Tipologia Jaciment

Ús admès

#### Descripció del bé

Estil neolític mig 3500-2500 a.C

Segle

Estat de conservació dolent

En unes obres fetes al jardí de la rectoria, l'any 1969, aparegueren dos esquelets humans amb un mínim de 4 pectunculus glycimeris L. No hi ha més dades i l'atribució cronològica es fa per les pebixines.

Raó de catalogació: Té interès arqueològic

#### Descripció protecció:

Protecció	Intervenció	Volum	Coberta	Façanes	Elem. espec.	Entorn
TOTAL		<input type="checkbox"/>	<input type="checkbox"/>	<input type="checkbox"/>	<input type="checkbox"/>	<input type="checkbox"/>

### Sant Martí del Fai

Fitxa número **J.058**

Tipus catalogació Element d'Interès Municipal

Localització al plànol: O.3.1



Indret escala 1:5.000

Coordenades UTM: X 432416 Y 4618195

àmbit catalogat



escala 1:5.000

Dades cadastrals 08023A00100051

Règim i tipus de sòl SNU clau 25 - reserva integral

Tipologia Jaciment

Ús admès

#### Descripció del bé

Estil ibèric final (200-50)

Segle

Estat de conservació dolent

Segons Josep Estrada pels voltants de Sant Martí del Fai es trobà ceràmica ibèrica. J. Estrada l'interpretà en el seu moment com un establiment iber de darrera fase.

Raó de catalogació: Té interès arqueològic

#### Descripció protecció:

Protecció	Intervenció	Volum	Coberta	Façanes	Elem. espec.	Entorn
TOTAL		<input type="checkbox"/>	<input type="checkbox"/>	<input type="checkbox"/>	<input type="checkbox"/>	<input type="checkbox"/>

**BIGUES I RIELLS**

**Serrat de la Creu, al SW del**

Fitxa número **J.059**

Tipus catalogació Element d'Interès Municipal

Localització al plànol: O.3.4



Indret Serrat de Santa Creu escala 1:5.000

Coordenades UTM: X 437010 Y 4614293

àmbit catalogat



escala 1:5.000

Dades cadastrals 08023A00600040

Règim i tipus de sòl SNU clau 20 - rústic

Tipologia Jaciment

Ús admès

**Descripció del bé**

Estil romà Segle Estat de conservació dolent

A la vessant sud-oest del Serrat de Santa Creu, i en una àrea d'uns 200 metres quadrats, s'observen materials arqueològics d'època romana, principalment material constructiu. La zona està afectada per una pedrera que s'abandonà fa uns anys i segurament afectà el jaciment. A part del materials, no s'observen cap tipus d'estructures arqueològiques.

Raó de catalogació: Té interès arqueològic

**Descripció protecció:**

Protecció	Intervenció	Volum	Coberta	Façanes	Elem. espec.	Entorn
TOTAL		<input type="checkbox"/>	<input type="checkbox"/>	<input type="checkbox"/>	<input type="checkbox"/>	<input type="checkbox"/>

**BIGUES I RIELLS**

**Sot de Sant Celoni (Can Granada)**

Fitxa número **J.060**

Tipus catalogació Element d'Interès Municipal

Localització al plànol: O.3.6



Indret escala 1:5.000

Coordenades UTM: X 434210 Y 4613521

àmbit catalogat



escala 1:5.000

Dades cadastrals 08023A00900010

Règim i tipus de sòl SNU clau 20 - rústic

Tipologia Jaciment

Ús admès

**Descripció del bé**

Estil ibèric final 200-50 a.C Segle Estat de conservació dolent

Troballes superficials de ceràmica feta a mà i ibèrica a torn, tegulae i fragments de molins barquiformes. No s'ha localitzat cap estructura. Materials documentats per J. Estrada. Actualment la zona forma part de la urbanització de La Granada, molt a prop del jaciment d'època romana. En tot cas en aquest indret es troba un forn de vidre, també relacionat amb la masia de Can Granada, i els materials citats en la descripció anterior, correspondrien a materials aportats o llençats provinents del jaciment de Can Granada.

Raó de catalogació: Té interès arqueològic

**Descripció protecció:**

Protecció	Intervenció	Volum	Coberta	Façanes	Elem. espec.	Entorn
TOTAL		<input type="checkbox"/>	<input type="checkbox"/>			<input type="checkbox"/>

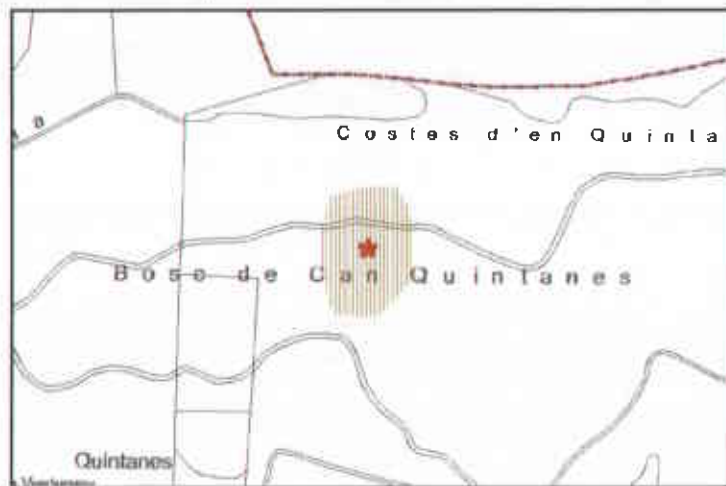
BIGUES I RIELLS

Sota el Turó de les onze hores

Fitxa número J.061

Tipus catalogació Element d'Interès Municipal


Localització al plànol: O.3.2



Indret escala 1:5.000

Coordenades UTM: X 434574 Y 4617335

àmbit catalogat



escala 1:5.000

Dades cadastrals 08023A00200014

Règim i tipus de sòl SNU clau 25 - reserva integral

Tipologia Jaciment

Ús admès

Descripció del bé

Estil ibèric Segle Estat de conservació dolent

Troballes disperses de fragments de ceràmica ibèrica a torn i a mà entre Vallderrós i Can Quintana, per sota la cinglera. Però no s'ha trobat cap estructura. És una zona de bosc amb antigues parets de vinya i molt sotabosc que impedeix observar restes en superfície.

Raó de catalogació: Té interès arqueològic

Descripció protecció:

Protecció	Intervenció	Volum	Coberta	Façanes	Elem. espec.	Entorn
TOTAL		<input type="checkbox"/>	<input type="checkbox"/>	<input type="checkbox"/>	<input type="checkbox"/>	<input type="checkbox"/>

BIGUES I RIELLS

Turó Arbocer

Fitxa número J.062

Tipus catalogació Element d'Interès Municipal

Localització al plànol: O.3.4



Indret Esplanada a l'est del turó, al límit amb una urbanització escala 1:5.000

Coordenades UTM: X 436559 Y 4616035

àmbit catalogat



escala 1:5.000

Dades cadastrals 08023A00300265

Règim i tipus de sòl SNU clau 22 - forestal

Tipologia Jaciment

Ús admès

Descripció del bé


Estil bronze mig a ibèric antic 1500-450 a.C. Segle Estat de conservació

Troballes de restes ceràmics fets a mà i sílex treballats en una esplanada del turó on segons J. Estrada hi havia restes de parets. Les restes de materials sortien a l'esplanada situada a l'est del turó, i del qual es troba actualment separada per un carrer asfaltat de la zona urbanitzada de les rodalies.

Raó de catalogació: Té interès arqueològic

Descripció protecció:

Protecció	Intervenció	Volum	Coberta	Façanes	Elem. espec.	Entorn
TOTAL		<input type="checkbox"/>	<input type="checkbox"/>	<input type="checkbox"/>	<input type="checkbox"/>	<input type="checkbox"/>


**Generalitat de Catalunya**  
 Departament de Política Territorial i Obres Públiques  
 Direcció General d'Urbanisme  
 Comissió d'Urbanisme de Barcelona

### Turó de Can Garriga

Fitxa número **J.063**

Tipus catalogació Element d'Interès Municipal

Localització al plànol: O.3.3



Indret escala 1:5.000

Coordenades UTM: X 432397 Y 4614941

àmbit catalogat



escala 1:5.000

Dades cadastrals 08023A01500082

Règim i tipus de sòl SNU clau 22- forestal

Tipologia Jaciment

Ús admès

Descripció del bé

Estil ibèric final 200-50

Segle

Estat de conservació

Segons unes notes de finals dels anys 40, Josep Estrada i Garriga localitzà les restes d'hàbitats ibèrics en el Turó de Can Garriga. Aquesta catalogació del jaciment, segons els autors de la CC.AA. Respondria a dos factors:
1. La troballa de ceràmica ibèrica en superfície (comuna, àmfora, a mà, ...).
2. Restes de parets seques, probablement de vinya. Però en alguns poblats ibèrics hem pogut comprobar com algunes parets de vinya aprofiten o es fonamenten damunt de parets ibèriques. Va ser excavat en la dècada dels 80.

Raó de catalogació: Té interès arqueològic

Descripció proteccció:

Protecció	Intervenció	Volum	Coberta	Façanes	Elem. espec.	Entorn
TOTAL		<input type="checkbox"/>	<input type="checkbox"/>	<input type="checkbox"/>	<input type="checkbox"/>	<input type="checkbox"/>

### Turó de la Calzina

Fitxa número **J.064**

Tipus catalogació Element d'Interès Municipal

Localització al plànol: O.4.13



Indret escala 1:5.000

Coordenades UTM: X 433528 Y 4613582

àmbit catalogat



escala 1:5.000

Dades cadastrals

Règim i tipus de sòl SUD clau VP - Verd Públic

Tipologia Jaciment

Ús admès

Descripció del bé

Estil ibèric

Segle

Estat de conservació regular

Jaciment que es troba a la cota màxima de tot el turó. La localització d'aquest jaciment es produí durant el transcurs del present inventari de patrimoni. No s'aprecien estructures clares, però s'observa bastant material ibèric en superfície. És molt probable que la construcció del dipòsit d'aigua municipal que es troba a l'extrem est del turó afectà estructures arqueològiques.

Raó de catalogació: Té interès arqueològic

Descripció proteccció:

Protecció	Intervenció	Volum	Coberta	Façanes	Elem. espec.	Entorn
TOTAL		<input type="checkbox"/>	<input type="checkbox"/>	<input type="checkbox"/>	<input type="checkbox"/>	<input type="checkbox"/>



### Turó del Rull

Fitxa número **J.065**

Tipus catalogació BCIL

Localització al plànol: O.3.4



Indret escala 1:5.000

Coordenades UTM: X 435129 Y 4615575

àmbit catalogat



escala 1:5.000

Dades cadastrals 08023A00300146

Règim i tipus de sòl SNU clau 22- forestal

Tipologia Jaciment

Ús admès

#### Descripció del bé

Estil ibèric 600-50 a.C

Segle

Estat de conservació dolent

Turó on es localitza un poblat ibèric. En zones clapejades de vegetació es pot observar parets seques de pedra sorrenca desvastada, formant habitacions poligonals regulars de mides semblants; en alguns casos les pedres són de mides considerables. La majoria de les estructures es troben en coll suau format entre dues elevacions. Es troba ceràmica ibèrica (comuna, àmfora, gris costa catalana, amà,...). En la revisió de la CC.AA (1992) encara es veien les parets en alguns punts i clopers de pedra, procedents de la desfeta de les estructures i també algunes cates efectuades d'antigues excavacions arqueològiques. A la part alta del turó no es constataren restes en superfície. Però al vessant de llevant, sobretot, se'n veuen força.

Raó de catalogació: Té interès arqueològic

#### Descripció protecció:


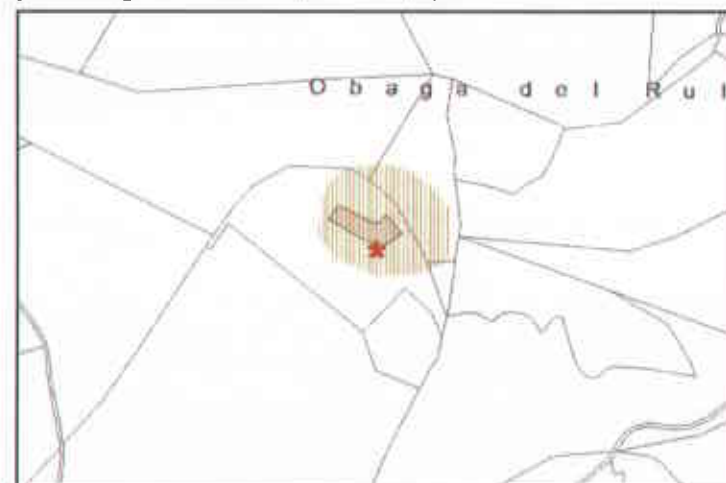
Protecció	Intervenció	Volum	Coberta	Façanes	Elem. espec.	Entorn
TOTAL		<input type="checkbox"/>	<input type="checkbox"/>	<input type="checkbox"/>	<input type="checkbox"/>	<input type="checkbox"/>

### Turó del Rull II

Fitxa número **J.066**

Tipus catalogació Element d'Interès Municipal

Localització al plànol: O.3.4



Indret escala 1:5.000

Coordenades UTM: X 434929 Y 4615535

àmbit catalogat



escala 1:5.000

Dades cadastrals 08023A00309538

Règim i tipus de sòl SNU clau 22- forestal

Tipologia Jaciment

Ús admès

#### Descripció del bé

Estil romà -218 - 192 d.C

Segle

Estat de conservació dolent

Quan es van fer obres a la casa del Rull van aparèixer paviments "grollers", juntament amb ceràmica campaniana B, terra Sigillata Hispanica, dolum, tegulae i ossos. Està ubicat al costat del poblat ibèric. Tot i que actualment no es conserven restes arqueològiques en superfície, l'entitat de les troballes aparegudes en fer-se obres a la masia permeten mantenir la hipòtesi d'una vil·la romana.

Raó de catalogació: Té interès arqueològic

#### Descripció protecció:

Protecció	Intervenció	Volum	Coberta	Façanes	Elem. espec.	Entorn
TOTAL		<input type="checkbox"/>	<input type="checkbox"/>			<input type="checkbox"/>


**Generalitat de Catalunya**  
 Departament de Política Territorial  
 i Obres Públiques  
**Direcció General d'Urbanisme**  
 Comissió d'Urbanisme de Barcelona

**BIGUES I RIELLS**

**Valderrós**

Fitxa número **J.067**

Tipus catalogació BCIL

Localització al plànol: O.3.2



Indret La Vall Blanca escala 1:5.000

Coordenades UTM: X 434121 Y 4617436

àmbit catalogat



escala 1:5.000

**Dades cadastrals**

Règim i tipus de sòl SNU clau 20 - rústic

Tipologia Jaciment

Ús admès

**Descripció del bé**

Estil ibèric final 200-50

Segle

Estat de conservació dolent

Troballes superficials de terrissa ibèrica (tom, àmfora,...) en un lloc situat a pocs metres del torrent de Valderrós. En el moment de fer la CCAA no hi havia restes d'estructures i la ceràmica en superfície era escassa. Josep Estrada associà aquest jaciment al poblat de Puiggraciós, situat a 2,5 km i definí aquest jaciment com a petits habitatges.

Raó de catalogació: Té interès arqueològic

**Descripció protecció:**

Protecció	Intervenció	Volum	Coberta	Façanes	Elem. espec.	Entorn
TOTAL		<input type="checkbox"/>	<input type="checkbox"/>	<input type="checkbox"/>	<input type="checkbox"/>	<input type="checkbox"/>

**FONTS**

### Font de ca la Senyora

Fitxa número **F.01**

Tipus catalogació Element d'Interès Municipal

Localització al plànol: O.3.2



Can Quintanes



Indret

escala 1:5.000

Coordenades UTM: X 434591 Y 4616885

àmbit catalogat



escala 1:5.000

Dades cadastrals 08023A00300004

Règim i tipus de sòl SNU clau 22- forestal

Tipologia Font

Ús admès Font

#### Descripció del bé

Estil Segle Estat de conservació

Font formada per un tub d'hacer encastat al marge dins d'una petita arcada. S'hi accedeix per un camí esgraonat.

Raó de catalogació: Té interès paisatgístic i etnològic.

Descripció protecció: Es protegeixen els elements constructius que formen la font, els elements naturals de l'entorn i l'espai origen de l'aigua.

Protecció	Intervenció	Volum	Coberta	Façanes	Elem. espec.	Entorn
TOTAL	CONSERVACIÓ	<input checked="" type="checkbox"/>	<input checked="" type="checkbox"/>	<input checked="" type="checkbox"/>	<input type="checkbox"/>	<input checked="" type="checkbox"/>

### Font de can Berga

Fitxa número **F.02**

Tipus catalogació Element d'Interès Municipal

Localització al plànol: O.3.2



Quintanes

Can de

Can Quir

Indret

escala 1:5.000

Coordenades UTM: X 434516 Y 4617096

àmbit catalogat



escala 1:5.000

Dades cadastrals

Règim i tipus de sòl SNU clau 20 - rústic

Tipologia Font

Ús admès Font

#### Descripció del bé

Estil Segle Estat de conservació

Font propera a la casa de can Berga de Riells. Té el seu naixement en un marge a pocs metres de la casa. És una font estacional que raja després de fortes pluges i que antigament alimentava la bassa de la masia a partir d'un rec que hi duia l'aigua.

Raó de catalogació: Té interès paisatgístic i etnològic.

Descripció protecció: Es protegeixen els elements naturals de l'entorn i l'espai origen de l'aigua.

Protecció	Intervenció	Volum	Coberta	Façanes	Elem. espec.	Entorn
TOTAL	CONSERVACIÓ	<input type="checkbox"/>	<input type="checkbox"/>	<input type="checkbox"/>	<input type="checkbox"/>	<input type="checkbox"/>

### Font de can Bonrepòs

Fitxa número **F.03**

Tipus catalogació Element d'Interès Municipal

Localització al plànol: 0.4.6



Indret escala 1:5.000

Coordenades UTM: X 436853 Y 4614651

àmbit catalogat



escala 1:5.000

Dades cadastrals

Règim i tipus de sòl SUC clau VP - Verd Públic

Tipologia Font

Ús admès Font

#### Descripció del bé

Estil Segle Estat de conservació

Font situada al costat del torrent de can bonrepòs, formada per un mur de pedra paral·lel al talús cobert amb teula àrab.

Raó de catalogació: Té interès arquitectònic, paisatgístic i etnològic.

Descripció protecció: Es protegeixen els elements constructius que formen la font, els elements naturals de l'entorn i l'espai origen de l'aigua.

Protecció	Intervenció	Volum	Coberta	Façanes	Elem. espec.	Entorn
TOTAL	CONSERVACIÓ	<input checked="" type="checkbox"/>	<input type="checkbox"/>	<input checked="" type="checkbox"/>	<input type="checkbox"/>	<input checked="" type="checkbox"/>

### Font de can Bori

Fitxa número **F.04**

Tipus catalogació Element d'Interès Municipal

Localització al plànol: 0.3.4



Indret escala 1:5.000

Coordenades UTM: X 435696 Y 4615905

àmbit catalogat



escala 1:5.000

Dades cadastrals 08023A00300091

Règim i tipus de sòl SNU clau 22- forestal

Tipologia Font

Ús admès Font

#### Descripció del bé

Estil Segle Estat de conservació

Font situada al costat de la masia de can Bori. Està formada per dos murs de pedra perpendiculars al talús natural i cobert amb teula àrab. L'aigua s'acumula en una bassa que hi ha just al davant de la font.

Raó de catalogació: Té interès paisatgístic i etnològic.

Descripció protecció: Es protegeixen els elements constructius que formen la font, els elements naturals de l'entorn i l'espai origen de l'aigua.

Protecció	Intervenció	Volum	Coberta	Façanes	Elem. espec.	Entorn
TOTAL	CONSERVACIÓ	<input checked="" type="checkbox"/>	<input checked="" type="checkbox"/>	<input checked="" type="checkbox"/>	<input type="checkbox"/>	<input checked="" type="checkbox"/>

**BIGUES I RIELLS**

**Font de can Ciurans/ de la penyora**

Fitxa número **F.05**

Tipus catalogació Element d'Interès Municipal

Localització al plànol: O.3.2



Indret escala 1:5.000

Coordenades UTM: X 436369 Y 4616671

àmbit catalogat



escala 1:5.000

Dades cadastrals 08023A00300016

Règim i tipus de sòl SNU clau 22- forestal

Tipologia Font

Ús admès Font

**Descripció del bé**

Estil **Segle** **Estat de conservació**

Encara que es diu prop de la casa de can Ciurans la font porta el nom de la Penyora. Una placa en el mur ho manifesta. La sortida de l'aigua està regulada per una aixeta.

**Raó de catalogació:** Té interès arquitectònic i paisatgístic.

**Descripció protecció:** Es protegeixen els elements naturals de l'entorn, els elements formals de la font i l'espai origen de l'aigua.

Protecció	Intervenció	Volum	Coberta	Façanes	Elem. espec.	Entorn
TOTAL	CONSERVACIÓ	<input checked="" type="checkbox"/>	<input type="checkbox"/>	<input type="checkbox"/>	<input type="checkbox"/>	<input checked="" type="checkbox"/>

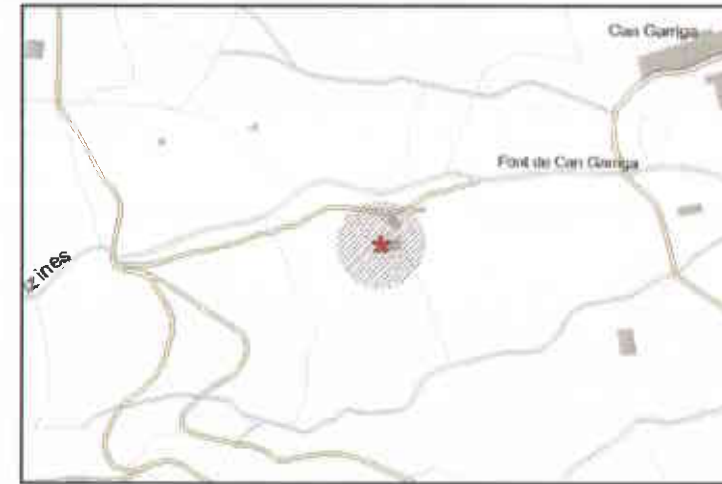
**BIGUES I RIELLS**

**Font de Can Garriga (mina)**

Fitxa número **F.06**

Tipus catalogació Element d'Interès Municipal

Localització al plànol: O.3.3



Indret escala 1:5.000

Coordenades UTM: X 431943 Y 4614689

àmbit catalogat



escala 1:5.000

Dades cadastrals 08023A01300006

Règim i tipus de sòl SNU clau 20 - rústic

Tipologia Font

Ús admès Font

**Descripció del bé**

Estil Moderna **Segle** **Estat de conservació** regular

Font antropitzada amb una petita àrea d'esbarjo (banc i piscina). La font queda envoltada de camps de conreu, i el lloc aparentment resta mig abandonat. El doll d'aigua fou modificat i transformat en una mina d'aigua de pocs metres d'ús agrícola, tot i així, no perd la funció de font.

**Raó de catalogació:** Té interès arquitectònic, paisatgístic i etnològic.

**Descripció protecció:** Es protegeixen els elements constructius que formen la font i l'espai origen de l'aigua.

Protecció	Intervenció	Volum	Coberta	Façanes	Elem. espec.	Entorn
TOTAL	CONSERVACIÓ	<input checked="" type="checkbox"/>	<input checked="" type="checkbox"/>	<input checked="" type="checkbox"/>	<input type="checkbox"/>	<input checked="" type="checkbox"/>

### Font de can Granada

Fitxa número **F.07**

Tipus catalogació Element d'Interès Municipal

Localització al plànol: O.4.13



Indret escala 1:5.000

Coordenades UTM: X 434203 Y 4613459

àmbit catalogat



escala 1:5.000

Dades cadastrals

Règim i tipus de sòl SUD clau

Tipologia Font

Ús admès Font

Descripció del bé

Estil Segle Estat de conservació

Font estretament lligada a la història del mas can Maspons i als habitants d'aquest, com en Francesc Maspons i Labrés que juntament amb els seus germans, trobava un bon lloc on inspirar-se per fer les seves obres literàries. Tot i que qui utilitzava més la font eren els habitants de can Granada d'on la font pren el nom.

Raó de catalogació: Té interès paisatgístic, històric i etnològic.

Descripció protecció: Es protegeixen els elements naturals de l'entorn i l'espai origen de l'aigua.

Protecció	Intervenció	Volum	Coberta	Façanes	Elem. espec.	Entorn
TOTAL	CONSERVACIÓ	<input type="checkbox"/>	<input type="checkbox"/>	<input type="checkbox"/>	<input type="checkbox"/>	<input checked="" type="checkbox"/>

### Font de Can Noguera / del Lleó / de ca l'Argelich

Fitxa número **F.08**

Tipus catalogació Element d'Interès Municipal

Localització al plànol: O.3.4



Indret escala 1:5.000

Coordenades UTM: X 434062 Y 4614831

àmbit catalogat



escala 1:5.000

Dades cadastrals 08023A01500144

Règim i tipus de sòl SNU clau 24 - vegetal i lleres

Tipologia Font

Ús admès Font

Descripció del bé

Estil Modern Segle 1947 Estat de conservació regular

Font antropitzada amb una petita àrea d'esbarjo. La font resta mig abandonada. Per on raja s'ha fet un pericó d'obra ben enrajolat i amb aplics de ceràmica. El brollador adquireix forma de cap de lleó.

Raó de catalogació: Té interès arquitectònic i etnològic.

Descripció protecció: Es protegeixen els elements constructius que formen la font, l'entorn i l'espai origen de l'aigua.

Protecció	Intervenció	Volum	Coberta	Façanes	Elem. espec.	Entorn
TOTAL	CONSERVACIÓ	<input checked="" type="checkbox"/>	<input checked="" type="checkbox"/>		Generalitat de Catalunya Departament de Política Territorial i Obres Públiques	<input checked="" type="checkbox"/>

### Font de can Quintanes

Fitxa número **F.09**

Tipus catalogació Element d'Interès Municipal

Localització al plànol: O.3.2



Indret escala 1:5.000

Coordenades UTM: X 434900 Y 4617111

àmbit catalogat



escala 1:5.000

Dades cadastrals

Règim i tipus de sòl SNU clau 20 - rústic

Tipologia Font

Ús admès Font

Descripció del bé

Estil Segle Estat de conservació

Font formada per un mur amb un tub d'on en brolla l'aigua. En dues rajoles es pot llegir: "Deu vos guard, ven arribats siau, si teniu set beveu, si esteu cansats reposeu, i a tornar aquí no tardeu. Font de can Quintanes".

Raó de catalogació: Té interès paisatgístic i etnològic.

Descripció protecció: Es protegeixen els elements naturals de l'entorn i l'espai origen de l'aigua.

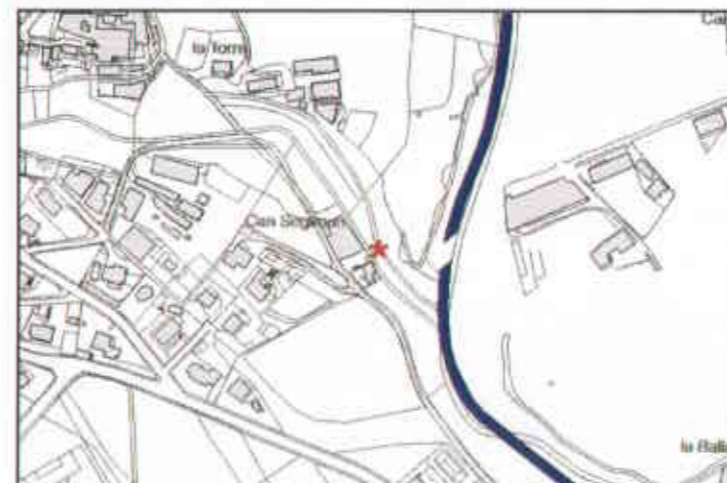
Protecció	Intervenció	Volum	Coberta	Façanes	Elem. espec.	Entorn
TOTAL	CONSERVACIÓ	<input type="checkbox"/>	<input type="checkbox"/>	<input type="checkbox"/>	<input type="checkbox"/>	<input checked="" type="checkbox"/>

### Font de can Segimón

Fitxa número **F.10**

Tipus catalogació Element d'Interès Municipal

Localització al plànol: O.3.4



Indret escala 1:5.000

Coordenades UTM: X 434064 Y 4614089

àmbit catalogat



escala 1:5.000

Dades cadastrals

Règim i tipus de sòl SNU clau 20 - rústic

Tipologia Font

Ús admès Font

Descripció del bé

Estil Modern Segle Estat de conservació regular

Per on raja s'ha fet un petit pericó d'obra del qual en surt un brollador metàl·lic simple.

Raó de catalogació: Té interès paisatgístic i etnològic.

Descripció protecció: Es protegeixen els elements naturals de l'entorn i l'espai origen de l'aigua.

Protecció	Intervenció	Volum	Coberta	Façanes	Elem. espec.	Entorn
TOTAL	CONSERVACIÓ	<input type="checkbox"/>	<input type="checkbox"/>	<input type="checkbox"/>	<input checked="" type="checkbox"/>	<input type="checkbox"/>

BIGUES I RIELLS

Font de Can Tàpies

Fitxa número F.11

Tipus catalogació Element d'Interès Municipal

Localització al plànol: O.3.4



Indret

escala 1:5.000

Coordenades UTM: X 435413 Y 4615634

àmbit catalogat



escala 1:5.000

Dades cadastrals

Règim i tipus de sòl SNU clau 20 - rústic

Tipologia Font

Ús admès Font

Descripció del bé

Estil Moderna

Segle

Estat de conservació regular

Font que proporciona aigua a Can Tàpies. Per on raja s'ha fet un pericó d'obra del qual en surt un conducte que porta l'aigua a un safareig aprop de la casa.

Raó de catalogació: Té interès paisatgístic i etnològic.

Descripció protecció: Es protegeixen els elements naturals de l'entorn i l'espai origen de l'aigua.

Protecció	Intervenció	Volum	Coberta	Façanes	Elem. espec.	Entorn
TOTAL	CONSERVACIÓ	<input type="checkbox"/>	<input type="checkbox"/>	<input type="checkbox"/>	<input type="checkbox"/>	<input checked="" type="checkbox"/>

BIGUES I RIELLS

Font de Can Xesc

Fitxa número F.12

Tipus catalogació Element d'Interès Municipal

Localització al plànol: O.3.2



Indret

escala 1:5.000

Coordenades UTM: X 435896 Y 4616462

àmbit catalogat



escala 1:5.000

Dades cadastrals 08023A00300017

Règim i tipus de sòl SNU clau 22- forestal

Tipologia Font

Ús admès Font

Descripció del bé

Estil Moderna

Segle

Estat de conservació bo

Font que proporciona aigua a Can Xesc. L'aigua és recollida per un petit safareig, i d'aquí un tub que sumistra directament a la casa.

Raó de catalogació: Té interès paisatgístic i etnològic.

Descripció protecció: Es protegeixen els elements constructius que formen la font i el safareig, els elements naturals de l'entorn i l'espai origen de l'aigua.

Protecció	Intervenció	Volum	Coberta	Façanes	Elem. espec.	Entorn
TOTAL	CONSERVACIÓ	<input checked="" type="checkbox"/>	<input type="checkbox"/>	<input type="checkbox"/>	<input type="checkbox"/>	<input checked="" type="checkbox"/>

BIGUES I RIELLS

Font de la Coma

Fitxa número F.13

Tipus catalogació Element d'Interès Municipal

Localització al plànol: O.3,1



Indret escala 1:5.000

Coordenades UTM: X 433265 Y 4617344

àmbit catalogat



escala 1:5.000

Dades cadastrals 08023A00200006

Règim i tipus de sòl SNU clau 25 - reserva Integral

Tipologia Font

Ús admès Font

Descripció del bé

Estil Segle Estat de conservació

Font formada per tres murs de pedra seca i una de gran que en fa de coberta. Un tub d'hacer deixa sortir l'aigua del mur del fons.

Raó de catalogació: Té interès pastargístic i etnològic.

Descripció protecció: Es protegeixen els elements constructius que formen la font, els elements naturals de l'entorn i l'espai origen de l'aigua.

Protecció	Intervenció	Volum	Coberta	Façanes	Elem. espec.	Entorn
TOTAL	CONSERVACIÓ	✓	✓	✓	☐	✓

BIGUES I RIELLS

Font de la Figuerota

Fitxa número F.14

Tipus catalogació Element d'Interès Municipal

Localització al plànol: O.3,4



Indret escala 1:5.000

Coordenades UTM: X 436528 Y 4616263

àmbit catalogat



escala 1:5.000

Dades cadastrals 08023A00309011

Règim i tipus de sòl SNU clau PS - Protecció de Sistemes

Tipologia Font

Ús admès Font

Descripció del bé

Estil Segle Estat de conservació

L'entorn és un alzinar força jove herència de la pràctica del carboneig quan es talava tot el bosc i es tornava a plantar. La font va ser restaurada els anys 90 a través del voluntariat forestal.

Raó de catalogació: Té interès paisatgístic.

Descripció protecció: Es protegeixen els elements naturals de l'entorn i l'espai origen de l'aigua.

Protecció	Intervenció	Volum	Coberta	Façanes	Elem. espec.	Entorn
TOTAL	CONSERVACIÓ	☐	☐			✓

### Font de la Guilla

Fitxa número **F.15**

Tipus catalogació Element d'Interès Municipal

Localització al plànol: O.3.4



Indret escala 1:5.000

Coordenades UTM: X 435258 Y 4615780

▨ àmbit catalogat



escala 1:5.000

Dades cadastrals 08023A00300185

Règim i tipus de sòl SNU clau 22- forestal

Tipologia Font

Ús admès Font

#### Descripció del bé

Estil Segle Estat de conservació

El nom de la font ve del animal, que a l'estiu quan no hi havia aigua i coincidint amb l'època de cria, les guilles s'acostaven a la font per beure-hi. Allà els caçadors i els pagesos amagats les esperaven per caçar-les, ja que les veien com una amenaça pels animals del bosc i de les granges.

Raó de catalogació: Té interès paisatgístic i etnològic.

Descripció protecció: Es protegeixen els elements naturals de l'entorn i l'espai origen de l'aigua.

Protecció	Intervenció	Volum	Coberta	Façanes	Elem. espec.	Entorn
TOTAL	CONSERVACIÓ	<input type="checkbox"/>	<input type="checkbox"/>	<input type="checkbox"/>	<input type="checkbox"/>	<input type="checkbox"/>

### Font de la Pineda

Fitxa número **F.16**

Tipus catalogació Element d'Interès Municipal

Localització al plànol: O.3.1



Indret escala 1:5.000

Coordenades UTM: X 432742 Y 4617365

▨ àmbit catalogat



escala 1:5.000

Dades cadastrals 08023A00100002

Règim i tipus de sòl SNU clau 24 - vegetal i lleres

Tipologia Font

Ús admès Font

#### Descripció del bé

Estil Moderna Segle Estat de conservació bo

A diferència del seu entorn més immediat, la font aparentment està molt poc antropitzada. Únicament consta d'un broc metàl·lic.

Raó de catalogació: Té interès paisatgístic i etnològic.

Descripció protecció: Es protegeixen els elements naturals de l'entorn i l'espai origen de l'aigua.

Protecció	Intervenció	Volum	Coberta	Façanes	Elem. espec.	Entorn
TOTAL	CONSERVACIÓ	<input type="checkbox"/>	<input type="checkbox"/>	<input type="checkbox"/>	<input type="checkbox"/>	<input type="checkbox"/>

6435

### Font de la Polvoreria

Fitxa número **F.17**

Tipus catalogació Element d'Interès Municipal

Localització al plànol: O.3.4



Indret

escala 1:5.000

Coordenades UTM: X 434097 Y 4614363

àmbit catalogat



escala 1:5.000

Dades cadastrals 08023A01400025

Règim i tipus de sòl SNU clau 21 - agrícola

Tipologia Font

Ús admès Font

Descripció del bé

Estil Moderna

Segle

Estat de conservació bo

Per on raja aquesta font s'ha construït un pericó d'obra.

Raó de catalogació: Té interès paisatgístic i etnològic.

Descripció protecció: Es protegeixen els elements naturals de l'entorn i l'espai origen de l'aigua.

Protecció	Intervenció	Volum	Coberta	Façanes	Elem. espec.	Entorn
TOTAL	CONSERVACIÓ	<input type="checkbox"/>	<input type="checkbox"/>	<input type="checkbox"/>	<input type="checkbox"/>	<input checked="" type="checkbox"/>

### Font de l'Alzinella

Fitxa número **F.18**

Tipus catalogació Element d'Interès Municipal

Localització al plànol: O.4.2



Indret

escala 1:5.000

Coordenades UTM: X 433545 Y 4616563

àmbit catalogat



escala 1:5.000

Dades cadastrals

Règim i tipus de sòl SUC clau 5c - Unifamiliar aïllat

Tipologia Font

Ús admès Font

Descripció del bé

Estil

Segle

Estat de conservació

Font situada dins del casc urbà de riells amb accés des del carrer que porta el seu nom.

Raó de catalogació: Té interès etnològic.

Descripció protecció: Es protegeix l'element en sí i l'espai origen de l'aigua.

Protecció	Intervenció	Volum	Coberta	Façanes	Elem. espec.	Entorn
TOTAL	CONSERVACIÓ	<input checked="" type="checkbox"/>	<input type="checkbox"/>	<input type="checkbox"/>	<input type="checkbox"/>	<input type="checkbox"/>

BIGUES I RIELLS

Font de l'Elvira o de Santa Elvira

Fitxa número F.19

Tipus catalogació Element d'Interès Municipal

Localització al plànol: O.3.5



Indret Nord zona urbana Castell de Montbui escala 1:5.000

Coordenades UTM: X 432084 Y 4613243

àmbit catalogat



escala 1:5.000

Dades cadastrals

Règim i tipus de sòl SNU clau 24 - vegetal i lleres

Tipologia Font

Ús admès Font

Descripció del bé

Estil Segle Estat de conservació

Situada a la capçalera del torrent de la Font de la Fusta que baixen del massís de Montbui i que formen més avall el Torrent de les Roques Lises. Hi ha una font, una taula i té el frontal de la font amb un aplicat de ceràmica amb elements decoratius.

Raó de catalogació: Té interès paisatgístic i etnològic.

Descripció protecció: Es protegeixen els elements naturals de l'entorn i l'espai origen de l'aigua.

Protecció	Intervenció	Volum	Coberta	Façanes	Elem. espec.	Entorn
TOTAL	CONSERVACIÓ	<input type="checkbox"/>	<input type="checkbox"/>	<input type="checkbox"/>	<input type="checkbox"/>	<input checked="" type="checkbox"/>

BIGUES I RIELLS

Font de l'Esquirol

Fitxa número F.20

Tipus catalogació Element d'Interès Municipal

Localització al plànol: O.3.4



Indret escala 1:5.000

Coordenades UTM: X 436077 Y 4615582

àmbit catalogat



escala 1:5.000

Dades cadastrals 08023A00309026

Règim i tipus de sòl SNU clau 22- forestal

Tipologia Font

Ús admès Font

Descripció del bé

Estil Moderna Segle Estat de conservació regular

Per on raja s'ha fet un petit pericó d'obra del qual en surt un brollador metàl·lic simple.

Raó de catalogació: Té interès paisatgístic i etnològic.

Descripció protecció: Es protegeixen els elements naturals de l'entorn i l'espai origen de l'aigua.

Protecció	Intervenció	Volum	Coberta	Façanes	Elem. espec.	Entorn
TOTAL	CONSERVACIÓ	<input type="checkbox"/>	<input type="checkbox"/>	<input type="checkbox"/>	<input type="checkbox"/>	<input checked="" type="checkbox"/>

### Font de l'Infern

Fitxa número **F.21**

Tipus catalogació Element d'Interès Municipal

Localització al plànol: O.3.3



Indret

escala 1:5.000

Coordenades UTM: X 433598 Y 4614130

àmbit catalogat



escala 1:5.000



Dades cadastrals 08023A01400017

Règim i tipus de sòl SNU clau 24 - vegetal i lleres

Tipologia Font

Ús admès Font

#### Descripció del bé

Estil

Segle

Estat de conservació regular

Font natural sense cap tipus de construcció associada. Es troba en una zona molt humida i tancada.

Raó de catalogació: Té interès paisatgístic i etnològic.

Descripció protecció: Es protegeixen els elements naturals de l'entorn i l'espai origen de l'aigua.

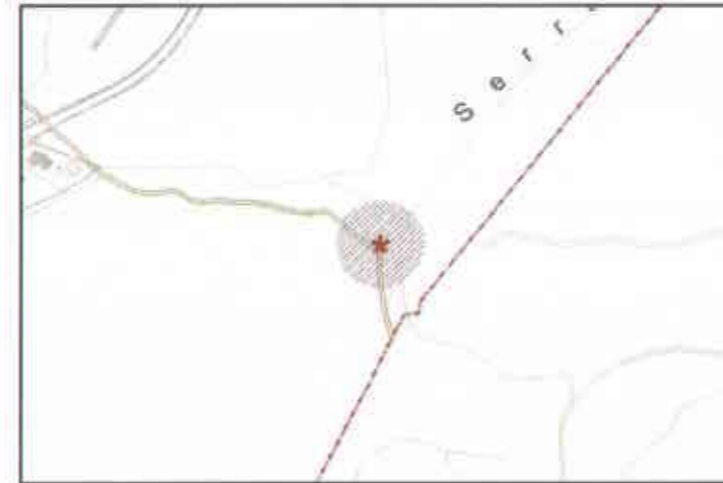
Protecció	Intervenció	Volum	Coberta	Façanes	Elem. espec.	Entorn
TOTAL	CONSERVACIÓ	<input type="checkbox"/>	<input type="checkbox"/>	<input type="checkbox"/>	<input type="checkbox"/>	<input checked="" type="checkbox"/>

### Font de Santa Creu

Fitxa número **F.22**

Tipus catalogació Element d'Interès Municipal

Localització al plànol: O.3.4



Indret

escala 1:5.000

Coordenades UTM: X 436922 Y 4614180

àmbit catalogat



escala 1:5.000



Dades cadastrals 08023A00600014

Règim i tipus de sòl SNU clau 22- forestal

Tipologia Font

Ús admès Font

#### Descripció del bé

Estil

Segle

Estat de conservació regular

Font aparentment sense antropitzar on l'aigua raja per les esclotxes de la roca natural.

Raó de catalogació: Té interès paisatgístic i etnològic.

Descripció protecció: Es protegeixen els elements naturals de l'entorn i l'espai origen de l'aigua.

Protecció	Intervenció	Volum	Coberta	Façanes	Elem. espec.	Entorn
TOTAL	CONSERVACIÓ	<input type="checkbox"/>	<input type="checkbox"/>	<input type="checkbox"/>	<input type="checkbox"/>	<input checked="" type="checkbox"/>

BIGUES I RIELLS

Font del Bou

Fitxa número F.23

Tipus catalogació Element d'Interès Municipal

Localització al plànol: O.3.6



Indret escala 1:5.000

Coordenades UTM: X 434388 Y 4612513

àmbit catalogat



escala 1:5.000

Dades cadastrals 08023A00900016

Règim i tipus de sòl SNU clau PS - Protecció de Sistemes

Tipologia Font

Ús admès Font

Descripció del bé

Estil Moderna

Segle

Estat de conservació regular

Per on raja s'ha fet un petit pericó d'obra del qual en surt un brollador metàl·lic simple.

Raó de catalogació: Té interès paisatgístic i etnològic.

Descripció protecció: Es protegeixen els elements naturals de l'entorn i l'espai origen de l'aigua.

Protecció	Intervenció	Volum	Coberta	Façanes	Elem. espec.	Entorn
TOTAL	CONSERVACIÓ	<input type="checkbox"/>	<input type="checkbox"/>	<input type="checkbox"/>	<input type="checkbox"/>	<input checked="" type="checkbox"/>

BIGUES I RIELLS

Font del Fornot

Fitxa número F.24

Tipus catalogació Element d'Interès Municipal

Localització al plànol: O.3.1



Indret escala 1:5.000

Coordenades UTM: X 433005 Y 4617106

àmbit catalogat



escala 1:5.000

Dades cadastrals 08023A00100003

Règim i tipus de sòl SNU clau 20 - rústic

Tipologia Font

Ús admès Font

Descripció del bé

Estil

Segle

Estat de conservació

Font formada per un mur revestit i un tub.

Raó de catalogació: Té interès paisatgístic i etnològic.

Descripció protecció: Es protegeixen els elements naturals de l'entorn i l'espai origen de l'aigua.

Protecció	Intervenció	Volum	Coberta	Façanes	Elem. espec.	Entorn
TOTAL	CONSERVACIÓ	<input type="checkbox"/>	<input type="checkbox"/>	<input type="checkbox"/>	<input type="checkbox"/>	<input checked="" type="checkbox"/>

### Font del Molí de la Pineda

Fitxa número **F.25**

Tipus catalogació Element d'Interès Municipal

Localització al plànol: O.3.1



Indret

escala 1:5.000

Coordenades UTM: X 432846 Y 4616778

àmbit catalogat



escala 1:5.000

Dades cadastrals 08023A00100092

Règim i tipus de sòl SNU clau 24 - vegetal i lleres

Tipologia Font

Ús admès Font

Descripció del bé

Estil Moderna

Segle

Estat de conservació regular

Font de construcció molt simple, formada per un tub metàl·lic que s'introdueix dins la roca.

Raó de catalogació: Té interès paisatgístic i etnològic.

Descripció protecció: Es protegeixen els elements naturals de l'entorn i l'espai origen de l'aigua.

Protecció	Intervenció	Volum	Coberta	Façanes	Elem. espec.	Entorn
TOTAL	CONSERVACIÓ	<input type="checkbox"/>	<input type="checkbox"/>	<input type="checkbox"/>	<input type="checkbox"/>	<input checked="" type="checkbox"/>

### Font del Molinet

Fitxa número **F.26**

Tipus catalogació Element d'Interès Municipal

Localització al plànol: O.3.4



Indret

escala 1:5.000

Coordenades UTM: X 434113 Y 4614527

àmbit catalogat



escala 1:5.000

Dades cadastrals 08023A01509027

Règim i tipus de sòl SNU clau 24 - vegetal i lleres

Tipologia Font

Ús admès Font

Descripció del bé

Estil Moderna

Segle

Estat de conservació bo

Per on raja s'ha fet un pericó d'obra.

Raó de catalogació: Té interès paisatgístic i etnològic.

Descripció protecció: Es protegeixen els elements naturals i construïts de l'entorn i l'espai origen de l'aigua.

Protecció	Intervenció	Volum	Coberta	Façanes	Elem. espec.	Entorn
TOTAL	CONSERVACIÓ	<input checked="" type="checkbox"/>	<input type="checkbox"/>		<input type="checkbox"/>	<input type="checkbox"/>

### Font del Safaretger

Fitxa número **F.27**

Tipus catalogació Element d'Interès Municipal

Localització al plànol: O.3.4



Indret

escala 1:5.000

Coordenades UTM: X 433958 Y 4614195

àmbit catalogat



escala 1:5.000

Dades cadastrals

Règim i tipus de sòl SNU clau 21 - agrícola

Tipologia Font

Ús admès Font

Descripció del bé

Estil

Segle

Estat de conservació regular

Font formada per un safareig que es troba al peu del torrent de la Torre

Raó de catalogació: Té interès paisatgístic i etnològic.

Descripció protecció: Es protegeixen els elements constructius que formen la font i l'escala que dona accés, els elements naturals de l'entorn i l'espai origen de l'aigua.

Protecció	Intervenció	Volum	Coberta	Façanes	Elem. espec.	Entorn
TOTAL	CONSERVACIÓ	<input type="checkbox"/>	<input type="checkbox"/>	<input type="checkbox"/>	<input type="checkbox"/>	<input type="checkbox"/>

### Font del Tord

Fitxa número **F.28**

Tipus catalogació Element d'Interès Municipal

Localització al plànol: O.4.10



Indret

escala 1:5.000

Coordenades UTM: X 436098 Y 4614008

àmbit catalogat



escala 1:5.000

Dades cadastrals

Règim i tipus de sòl SUC clau VP - Verd Públic

Tipologia Font

Ús admès Font

Descripció del bé

Estil Modern

Segle

1998 Estat de conservació bo

Font antropitzada amb una àmplia àrea d'esbarjo. Per on raja s'ha fet un pericó d'obra ben enrajolat i amb aplics de ceràmica. Conté dos brolladors, el principal consta d'un simple broc metàl·lic. El segon, disposat sota del primer, adquireix forma d'un elefant portant una cistella. L'aigua del primer brollador cau dins la cistella i finalment surt per la trompa de l'elefant.

Raó de catalogació: Té interès arquitectònic, paisatgístic i etnològic.

Descripció protecció: Es protegeixen els elements constructius que formen la font, els elements naturals de l'entorn i l'espai origen de l'aigua.

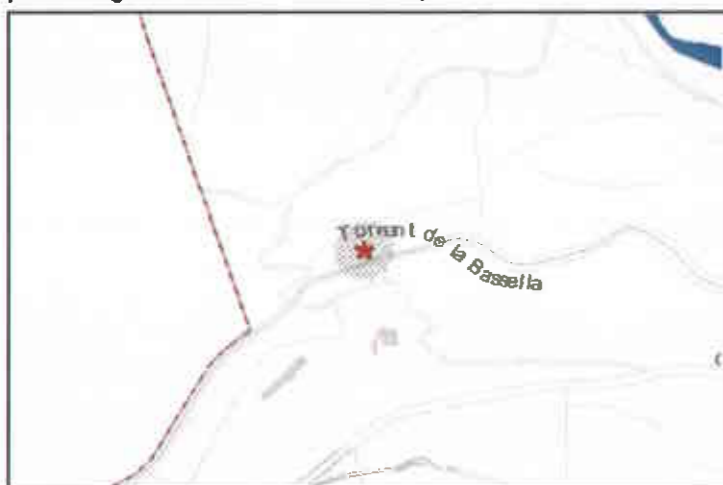
Protecció	Intervenció	Volum	Coberta	Façanes	Elem. espec.	Entorn
TOTAL	CONSERVACIÓ	<input checked="" type="checkbox"/>	<input type="checkbox"/>	<input type="checkbox"/>	<input type="checkbox"/>	<input checked="" type="checkbox"/>

### Font del Xalet

Fitxa número **F.29**

Tipus catalogació Element d'Interès Municipal

Localització al plànol: O.3.3



Indret escala 1:5.000

Coordenades UTM: X 432662 Y 4616137

àmbit catalogat



escala 1:5.000

Dades cadastrals 08023A01509023

Règim i tipus de sòl SNU clau 20 - rústic

Tipologia Font

Ús admès Font

#### Descripció del bé

Estil Segle Estat de conservació

Font formada per tres murs i una volta que tanca l'espai de captació de l'aigua que surt per un tub d'hacer. Una escala amb graons de pedra dona accés a la font que es troba just al costat de la llera del torrent de la Bassella.

Raó de catalogació: Té interès paisatgístic i etnològic.

Descripció protecció: Es protegeixen els elements constructius que formen la font i l'escala que dona accés, els elements naturals de l'entorn i l'espai origen de l'aigua.

Protecció	Intervenció	Volum	Coberta	Façanes	Elem. espec.	Entorn
TOTAL	CONSERVACIÓ	<input checked="" type="checkbox"/>	<input checked="" type="checkbox"/>	<input checked="" type="checkbox"/>	<input type="checkbox"/>	<input checked="" type="checkbox"/>

### Font Fresca

Fitxa número **F.30**

Tipus catalogació Element d'Interès Municipal

Localització al plànol: O.3.2



Indret escala 1:5.000

Coordenades UTM: X 434669 Y 4617748

àmbit catalogat



escala 1:5.000

Dades cadastrals 08023A00200142

Règim i tipus de sòl SNU clau 25 - reserva integral

Tipologia Font

Ús admès Font

#### Descripció del bé

Estil Moderna Segle 1968 Estat de conservació regular

Font antropitzada on l'aigua raja per les escales de la roca natural i finalment és recollida per una mitja canya. Sobre la Font es troba una inscripció amb el nom de la font i la data de la seva última restauració. Aquesta inscripció és complementada amb un aplicat ceràmic de l'hereu deviaplana i la dona d'aigua. La font es troba actualment dins d'un paratge protegit i d'accés restringit.

Raó de catalogació: Té interès paisatgístic i etnològic.

Descripció protecció: Es protegeixen els elements naturals de l'entorn i l'espai origen de l'aigua.

Protecció	Intervenció	Volum	Coberta	Façanes	Elem. espec.	Entorn
TOTAL	CONSERVACIÓ	<input type="checkbox"/>	<input type="checkbox"/>	<input checked="" type="checkbox"/>	<input checked="" type="checkbox"/>	<input checked="" type="checkbox"/>

**BIGUES I RIELLS**

**Font Parròquia de Riells**

Fitxa número **F.31**

Tipus catalogació Element d'Interès Municipal

Localització al plànol: 0.4.1



Indret Parc darrere Església Sant Pere escala 1:5.000

Coordenades UTM: X 433406 Y 4616873

àmbit catalogat



escala 1:5.000

Dades cadastrals

Règim i tipus de sòl SUC clau Xvr - Xarxa Viària

Tipologia Font

Ús admès Font

Descripció del bé

Estil Modern

Segle XX

Estat de conservació bo

Típica font de fundició amb brollador manual i desaigua.

Raó de catalogació: Té interès arquitectònic i etnològic.

Descripció protecció: Es protegeixen els elements constructius que formen la font.

Protecció	Intervenció	Volum	Coberta	Façanes	Elem. espec.	Entorn
TOTAL	CONSERVACIÓ	<input checked="" type="checkbox"/>	<input checked="" type="checkbox"/>	<input checked="" type="checkbox"/>	<input type="checkbox"/>	<input type="checkbox"/>


**ZONES D'INTERÈS**

### Alzinar de la Baga de l'Arbocer

Tipus catalogació Element d'Interès Municipal

Fitxa número N.01

Localització al plànol: O.3.4



Indret Obaga del turó de l'Arbocer

escala 1:5.000

Coordenades UTM: X 436468 Y 4616102

▨ àmbit catalogat



escala 1:5.000

Dades cadastrals 08023A00300265b

Règim i tipus de sòl SNU clau 22- forestal

Tipologia Zones d'interès

Ús admès

#### Descripció del bé

Estil	Segle	Estat de conservació
		bo

Alzinar situat a la vessant nord del turó de l'Arbocer, al lloc conegut com la Baga de l'Arbocer. És l'herència de l'activitat del carboneig. L'estrat arbori està format principalment per alzines (*Quercus ilex* ssp *ilex*), tot i que també hi apareixen roures (*Quercus humilis* i *Quercus x cerruoides*) i carrasques (*Quercus ilex* ssp *ballota*). A l'estrat arbustiu, herbaci i lianoide hi ha lligabosc mediterrani (*Lonicera implexa*), cirerer d'arboç (*Arbutus unedo*), aritjol (*Smilax aspera*), estepa negra (*Cistus mospeliensis*), heura (*Hedera helix*), bruc bol (*Erica arborea*), etc., de tal manera que conforma una de les arbredes més diverses del terme de Bigues i Riells.

**Raó de catalogació:** Està inclòs dins la directiva d'Hàbitats Europea (97/62/CEE)  
Té un interès etnològic i històric de l'activitat que s'hi desenvolupava.

**Descripció protecció:** Segons la Directiva d'Hàbitats Europea (97/62/CEE)

Protecció	Intervenció	Volum	Coberta	Façanes	Elem. espec.	Entorn
ABSOLUT		<input type="checkbox"/>	<input type="checkbox"/>	<input type="checkbox"/>	<input type="checkbox"/>	<input type="checkbox"/>

### Alzinar del Villar

Tipus catalogació Element d'Interès Municipal

Fitxa número N.02

Localització al plànol: O.3.3



Indret Obaga del Villar

escala 1:5.000

Coordenades UTM: X 431109 Y 4614896

▨ àmbit catalogat



escala 1:5.000

Dades cadastrals

Règim i tipus de sòl SNU clau 22- forestal

Tipologia Zones d'interès

Ús admès

#### Descripció del bé

Estil	Segle	Estat de conservació
		bo

Alzinar situat a la part alta de l'obaga del torrent del Villar. És una de les masses boscoses més ben constituïdes i riques del terme de Bigues i Riells. Així, és un alzinar dens però pobre amb sotabosc, de tal manera que l'estrat arbori està dominat principalment per alzines (*Quercus ilex* ssp *ilex*) i l'estrat arbustiu, herbaci i lianoide és força pobre, havent-hi aritjol (*Smilax aspera*), heura (*Hedera helix*) o polipodi (*Polypodium vulgare*) on afloren les roques.

**Raó de catalogació:** Té valor com a conjunt.

**Descripció protecció:** Segons la Directiva d'Hàbitats d'Europa (97/62/CEE)

Protecció	Intervenció	Volum	Coberta	Façanes	Elem. espec.	Entorn
ABSOLUT		<input type="checkbox"/>	<input type="checkbox"/>			

Generalitat de Catalunya  
Departament de Política Territorial i Obres Públiques  
Direcció General d'Urbanisme  
Comissió d'Urbanisme de Barcelona

6445

**BIGUES I RIELLS**

**El Tenes, vegetació de ribera**

Tipus catalogació Element d'Interès Municipal

Fitxa número **N.03**

Localització al plànol: O.3.1



Indret Riu Tenes escala 1:5.000

Coordenades UTM: X 432705 Y 4617497

▨ àmbit catalogat



escala 1:5.000

Dades cadastrals

Tipologia Zones d'interès

Règim i tipus de sòl

Ús admès

clau 24 - vegetal i lleres

Descripció del bé

Estil Segle Estat de conservació dolent

Vegetació de ribera que apareix fragmentàriament ací i allà a la riba del riu Tenes. A causa de l'incendi de l'any 1994, de les plantacions i de la degradació i tala d'aquests boscos de ribera, actualment només apareixen petits retalls en aquells trams menys degradats o alterats. Tal és el cas de la part alta, entre la la Pineda i la Central, on abunden els àlbers (*Populus alba*), gatells (*Salix cinerea* ssp *oleifolia*), salzes blancs (*Salix alba*), oms (*Ulmus minor*) i saulics (*Salix purpurea*).

Raó de catalogació: Té interès com a connector biològic enllaçat amb el PEIN

Descripció protecció: Es protegeix tota la llera del riu Tenes. Directiva Hàbitats Europea (97/62/CEE)

Protecció	Intervenció	Volum	Coberta	Façanes	Elem. espec.	Entorn
ABSOLUT		<input type="checkbox"/>	<input type="checkbox"/>	<input type="checkbox"/>	<input type="checkbox"/>	<input type="checkbox"/>

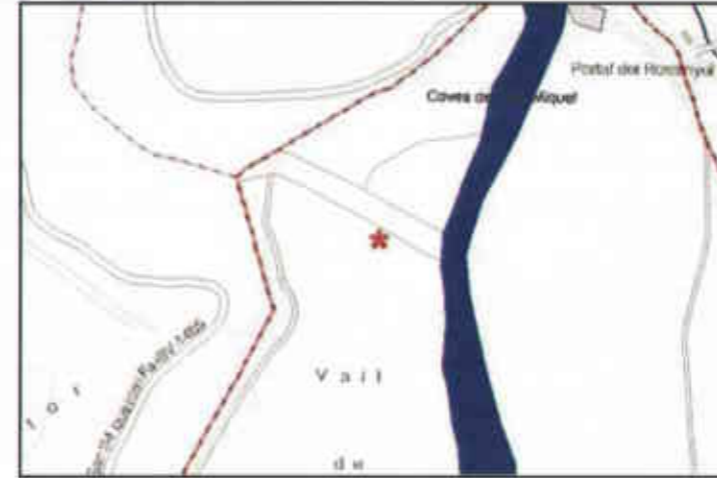
**BIGUES I RIELLS**

**Espai d'Interès Natural dels Cingles de Bertí (PEIN)**

Fitxa número **N.04**

Tipus catalogació

Localització al plànol: O.3.1



Indret Cingles de Bertí escala 1:5.000

Coordenades UTM: X 432611 Y 4618616

▨ àmbit catalogat



escala 1:5.000

Dades cadastrals

Tipologia Zones d'interès

Règim i tipus de sòl

Ús admès

SNU clau 25 - reserva integral

Descripció del bé

Estil Segle Estat de conservació bo

Els Cingles de Bertí estan situats en els termes municipals de Sant Quirze Safaja, Sant Feliu de Codines i Bigues i Riells. Aquest últim, té un 10,2% del territori municipal dins d'aquest espai natural (unes 285,2 ha).

1. Elements geològics d'interès: afloraments geològics, singularitat geomorfològica, cursos hídrics i règim hidrogeològic
2. Elements biòtics d'interès: presència d'hàbitats d'interès comunitari, presència de l'àliga cuabarrada i d'altres espècies protegides, interès dels sistemes naturals rupícoles, interès biogeogràfic, interès de la coberta vegetal
3. Elements socioeconòmics d'interès: santuari de Sant Miquel del Fai, patrimoni arquitectònic i arqueològic, model d'implantació i tradició excursionista.

Raó de catalogació: Té Interès geològic, biòtic i socioeconòmic declarat.

Descripció protecció: Llei 12/1985, de 13 de juny, d'espais naturals.

Protecció	Intervenció	Volum	Coberta	Façanes	Elem. espec.	Entorn
PEIN		<input type="checkbox"/>	<input type="checkbox"/>	<input type="checkbox"/>	<input type="checkbox"/>	<input type="checkbox"/>

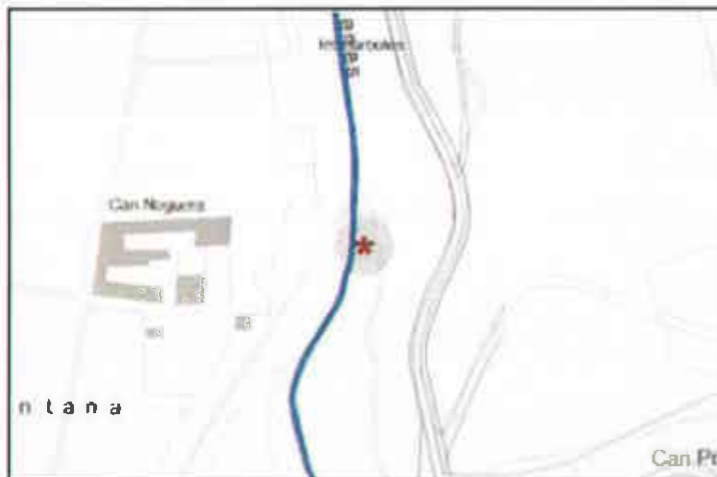
Generalitat de Catalunya  
 Departament de Política Territorial  
 i Obres Públiques  
 Direcció General d'Urbanisme  
 Comissió d'Urbanisme de Barcelona

### Surgències de les Barbotes i l'Avencó

Fitxa número **N.05**

Tipus catalogació Element d'Interès Municipal

Localització al plànol: O.3.4



Indret Riu Tenes, a l'alçada de can Noguera escala 1:5.000

Coordenades UTM: X 434122 Y 4614943

àmbit catalogat



escala 1:5.000

#### Dades cadastrals

Règim i tipus de sòl SNU clau 24 - vegetal i lleres

Tipologia Zones d'interès

Ús admès

#### Descripció del bé

Estil Segle Estat de conservació bo

Surgències naturals d'aigua del riu Tenes situades a l'alçada de can Noguera. Les surgències són cabals d'aigua subterrània que surten a l'exterior mitjançant un forat o una cova, es fan bàsicament a terrenys càrstics ja que l'aigua erosiona fàcilment la roca i forma coves i canals.

El nom de barbotes té l'origen en el terme barboteig ja que en èpoques de crecudes l'aigua quan surt en aquestes zones sembla que bulli (barboteig).

Raó de catalogació: Té interès paisatgístic i ecològic.

Descripció protecció:

Protecció	Intervenció	Volum	Coberta	Façanes	Elem. espec.	Entorn
ABSOLUT		<input type="checkbox"/>	<input type="checkbox"/>	<input type="checkbox"/>	<input type="checkbox"/>	<input checked="" type="checkbox"/>

### Verneda del torrent de can Ribes

Fitxa número **N.06**

Tipus catalogació Element d'Interès Municipal

Localització al plànol: O.4.13



Indret escala 1:5.000

Coordenades UTM: X 434178 Y 4613441

àmbit catalogat



escala 1:5.000

#### Dades cadastrals

Règim i tipus de sòl SUC clau 22 I 24

Tipologia Zones d'interès

Ús admès

#### Descripció del bé

Estil Segle Estat de conservació dolent

La verneda (codi 91E0) és un hàbitat natural d'interès comunitari qualificat de conservació prioritari, inclòs a l'annex I de la Directiva Hàbitats Europea (97/62/CE).

Raó de catalogació: Té interès com a habitat.

Descripció protecció: Directiva Hàbitats Europea (97/62/CEE).

Protecció	Intervenció	Volum	Coberta	Façanes	Elem. espec.	Entorn
ABSOLUT		<input type="checkbox"/>	<input type="checkbox"/>	<input type="checkbox"/>	<input checked="" type="checkbox"/>	<input checked="" type="checkbox"/>

**ESPÈCIMENS BOTÀNICS**

### Alzina de can Carreras

Fitxa número **N.07**

Tipus catalogació Element d'Interès Municipal

Localització al plànol: O.4.12



Indret Carreras escala 1:5.000

Coordenades UTM: X 432967 Y 4613554

àmbit catalogat



escala 1:5.000

Dades cadastrals

Règim i tipus de sòl SUC clau XV - Xarxa Viària

Tipologia Espècimens botànics

Ús admès

Descripció del bé

Estil Segle Estat de conservació bo

Alzina (Quercus ilex ssp ilex) situada al carrer can Carreras. L'asfaltat del carrer l'envolta completament, de tal manera que surt del bell mig de l'asfalt del carrer. A uns 2 metres d'alçada, el tronc de l'arbre es ramifica en tres branques principals, que a la vagada, a uns 4 metres de la base, totes tres es ramifiquen en dues brànques més per posteriorment formar una gran capçada. Dimensions: Perímetre: 3,17 m, DBH: 1,01 m.

Raó de catalogació: Té interès per les seves mides excepcionals.

Descripció protecció: S'hauria de protegir dels possibles impactes que li poden produir els vehicles i eliminar l'asfalt més proper al tronc per permetre el seu lliure creixament i el drenatge d'aigua cap al subsòl.

Protecció	Intervenció	Volum	Coberta	Façanes	Elem. espec.	Entorn
GLOBAL		<input type="checkbox"/>	<input type="checkbox"/>	<input type="checkbox"/>	<input type="checkbox"/>	<input type="checkbox"/>

### Alzina de la Torre

Fitxa número **N.08**

Tipus catalogació Element d'Interès Municipal

Localització al plànol: O.3.3



Indret Carrer can Mainou a l'alçada de la Torre escala 1:5.000

Coordenades UTM: X 433909 Y 4614261

àmbit catalogat



escala 1:5.000

Dades cadastrals

Règim i tipus de sòl SNU clau PS - Protecció de Sistemes

Tipologia Espècimens botànics

Ús admès

Descripció del bé

Estil Segle Estat de conservació bo

Alzina (Quercus ilex ssp ilex) de grans dimensions localitzada davant de la Torre. Té dues branques principals que es separen del tronc base a uns 2 m del sòl, i una d'elles es torna a dividir en dues ràpidment. Aquestes dues branques principals es van dividint successives vegades fent una gran capçada doble, l'una de les quals tomba cap a la masia, mentre que l'altre cap al carrer can Mainou. Val a dir que a la base del tronc queden restes d'una branca principal que va ser tallada i que ha generat una mena de càncer a la base del tronc de l'alzina. Dimensions: Perímetre: 4,60 m, DBH: 1,47 m.

Raó de catalogació: Té interès per les seves mides excepcionals.

Descripció protecció:

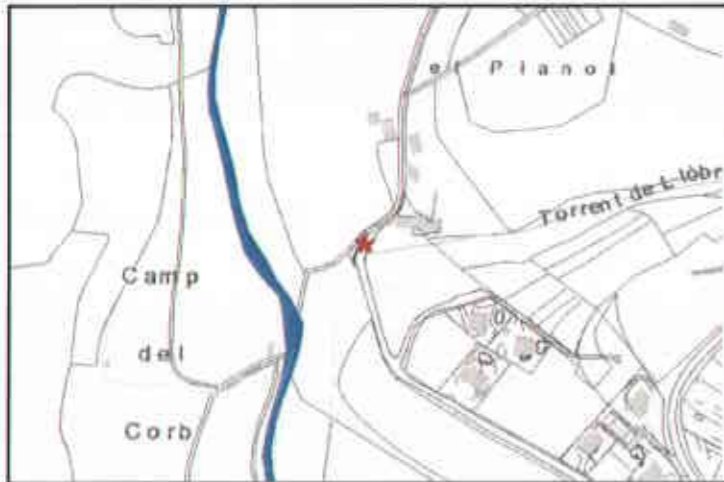
Protecció	Intervenció	Volum	Coberta	Façanes	Elem. espec.	Entorn
GLOBAL		<input type="checkbox"/>	<input type="checkbox"/>			<input type="checkbox"/>

### Alzina surera de can Ribas

Fitxa número **N.09**

Tipus catalogació Element d'Interès Municipal

Localització al plànol: O.3.5



Indret Oest de can Ribas escala 1:5.000

Coordenades UTM: X 433084 Y 4612978

àmbit catalogat



escala 1:5.000

Dades cadastrals 08023A01100030

Règim i tipus de sòl SNU clau 20 - rústic

Tipologia Espècimens botànics

Ús admès

#### Descripció del bé

Estil Segle Estat de conservació

Alzina de grans dimensions situada a l'oest de can Ribas.

Raó de catalogació: Té Interès per la seva mida excepcional.

#### Descripció protecció:

Protecció	Intervenció	Volum	Coberta	Façanes	Elem. espec.	Entorn
GLOBAL		<input type="checkbox"/>	<input type="checkbox"/>	<input type="checkbox"/>	<input type="checkbox"/>	<input type="checkbox"/>

### Alzines sureres de font Granada

Fitxa número **N.10**

Tipus catalogació Element d'Interès Municipal

Localització al plànol: O.3.6



Indret Oest de la urbanització font Granada escala 1:5.000

Coordenades UTM: X 434095 Y 4613129

àmbit catalogat



escala 1:5.000

Dades cadastrals 08023A00900014

Règim i tipus de sòl SNU clau 22- forestal

Tipologia Espècimens botànics

Ús admès

#### Descripció del bé

Estil Segle Estat de conservació

Conjunt de tres alzines de mides excepcionals situades a pocs metres de la urbanització font Granada.

Raó de catalogació: Té Interès per la seva mida excepcional.

#### Descripció protecció:

Protecció	Intervenció	Volum	Coberta	Façanes	Elem. espec.	Entorn
GLOBAL		<input type="checkbox"/>	<input type="checkbox"/>	<input type="checkbox"/>	<input type="checkbox"/>	<input checked="" type="checkbox"/>

### Lledoner de can Badell - les Escoles

Fitxa número N.11

Localització al plànol: O.3.4

Tipus catalogació Element d'Interès Municipal



Indret Can Badell, camí de can Badell escala 1:5.000



Coordenades UTM: X 434693 Y 4614286

àmbit catalogat



escala 1:5.000



Dades cadastrals

Règim i tipus de sòl SNU clau PS - Protecció de Sistemes

Tipologia Espècimens botànics

Ús admès

Descripció del bé

Estil Segle Estat de conservació regular

Lledoner (Celtis australis) de grans dimensions situat dins del jardí de can Badell (davant de les escoles). A causa de la seva edat, té l'escorça fisurada i el tronc buit per dintre.

Raó de catalogació: Té interès per la seva mida excepcional.

Descripció protecció:

Protecció	Intervenció	Volum	Coberta	Façanes	Elem. espec.	Entorn
GLOBAL		<input type="checkbox"/>	<input type="checkbox"/>	<input type="checkbox"/>	<input type="checkbox"/>	<input type="checkbox"/>

### Lledoner de can Maspons

Fitxa número N.12

Localització al plànol: O.3.6

Tipus catalogació Element d'Interès Municipal



Indret Can Maspons escala 1:5.000



Coordenades UTM: X 434388 Y 4613636

àmbit catalogat



escala 1:5.000



Dades cadastrals

Règim i tipus de sòl SNU clau 20 - rústic

Tipologia Espècimens botànics

Ús admès

Descripció del bé

Estil Segle Estat de conservació regular

Lledoner (Celtis australis) situat gairebé al davant la masia de can Maspons. Degut a l'edat de l'arbre, l'interior del tronc principal està buit i trencat en part. Dimensions: Perímetre: 3,57 m, DBH: 1,14 m.

Raó de catalogació: Té interès per la seva mida excepcional i la seva edat.

Descripció protecció:

Protecció	Intervenció	Volum	Coberta	Façanes	Elem. espec.	Entorn
GLOBAL		<input type="checkbox"/>	<input type="checkbox"/>			<input checked="" type="checkbox"/>

### Lledoner de can Ribafort

Fitxa número N.13

Tipus catalogació Element d'Interès Municipal

Localització al plànol: O.3.6



Indret Can Ribafort

escala 1:5.000

Coordenades UTM: X 436073 Y 4613346

àmbit catalogat



escala 1:5.000

Dades cadastrals

Règim i tipus de sòl SNU clau 20 - rústic

Tipologia Espècimens botànics

Ús admès

Descripció del bé

Estil Segle Estat de conservació bo

Lledoner (Celtis australis) de grans dimensions situat al davant de la masia de can Ribafort, just al talús que hi ha entre el pati del davant de la masia i els camps. Té un tronc molt gruixut del qual, a uns 2 m del terra, en surten nombroses branques molt altes que formen una gran capçada. El fet d'estar a un talús, fa que la part del tronc que està a la part inferior s'hi vegin arrels i petits rebrots. El tronc de l'arbre per dins està força buit i això fa que presenti alguna esquerda. Dimensions: Perímetre: 4,72 m, DBH: 1,51 m.

Raó de catalogació: Té interès per la seva mida excepcional.

Descripció protecció:

Protecció	Intervenció	Volum	Coberta	Façanes	Elem. espec.	Entorn
GLOBAL		<input type="checkbox"/>	<input type="checkbox"/>	<input type="checkbox"/>	<input type="checkbox"/>	<input checked="" type="checkbox"/>

### Lledoner de can Torroella

Fitxa número N.14

Tipus catalogació Element d'Interès Municipal

Localització al plànol: O.3.4




Indret Can Torroella

escala 1:5.000

Coordenades UTM: X 435192 Y 4616097

àmbit catalogat



escala 1:5.000

Dades cadastrals

Règim i tipus de sòl SNU clau 22- forestal

Tipologia Espècimens botànics

Ús admès

Descripció del bé

Estil Segle Estat de conservació bo

Lledoner (Celtis australis) de grans dimensions situat al darrera de la masia de can Torroella. Té un gran tronc buit per l'interior i amb forats a l'escorça. La capçada està molt ramificada amb branques fines i part de l'arbre està col·lonitzat per heura. Dimensions: Perímetre: 4,70 m, DBH: 1,50 m.

Raó de catalogació: Té interès per la seva mida excepcional.

Descripció protecció:

Protecció	Intervenció	Volum	Coberta	Façanes	Elem. espec.	Entorn
GLOBAL		<input type="checkbox"/>	<input type="checkbox"/>			<input checked="" type="checkbox"/>

### Olivera de can Roca

Fitxa número **N.15**

Localització al plànol: O.3.4

Tipus catalogat **Element d'Interès Municipal**



**Indret** Camí de can Borí, a l'alçada de can Tàpies escala 1:5.000

**Coordenades UTM:** X 435464 Y 4615643

**àmbit catalogat**



escala 1:5.000

**Dades cadastrals**  
**Tipologia** Espècimens botànics

**Règim i tipus de sòl** SNU clau 22- forestal  
**Ús admès**

#### Descripció del bé

**Estil** **Segle** **Estat de conservació** bo

Olivera (*Olea europaea* var. *europaea*) monumental situada prop de can Cabot, als marges dels camps del camí de can Borí. Consta de dos troncs de grans dimensions que, si bé poden semblar dos individus diferents, per la seva proximitat i estructura sembla que sigui un sol individu que s'ha ramificat a nivell de terra.

**Raó de catalogació:** Té interès per la seva edat.

#### Descripció protecció:

Protecció	Intervenció	Volum	Coberta	Façanes	Elem. espec.	Entorn
GLOBAL		<input type="checkbox"/>	<input type="checkbox"/>	<input type="checkbox"/>	<input type="checkbox"/>	<input checked="" type="checkbox"/>

### Olivera de l'església de Sant Pere

Fitxa número **N.16**

Localització al plànol: O.4.10

Tipus catalogat **Element d'Interès Municipal**



**Indret** Església de Sant Pere escala 1:5.000

**Coordenades UTM:** X 435346 Y 4614479

**àmbit catalogat**



escala 1:5.000

**Dades cadastrals**  
**Tipologia** Espècimens botànics

**Règim i tipus de sòl** SUC clau VP - Verd Públic  
**Ús admès**

#### Descripció del bé

**Estil** **Segle** **Estat de conservació** bo

Olivera (*Olea europaea* var. *europaea*) monumental situada al darrera de l'església de Sant Pere. La part interior del tronc està força buit i clivellat. La vitalitat és bona tot i que hi ha alguna branca defoliada i alguna branca pot trencar-se per al podrir-se la fusta interior. Dimensions: Perímetre: 4,15 m , DBH: 1,33 m.

**Raó de catalogació:** Té interès per les seves mides excepcionals i valor etnològic per la seva situació.

#### Descripció protecció:

Protecció	Intervenció	Volum	Coberta	Façanes	Elem. espec.	Entorn
GLOBAL		<input type="checkbox"/>	<input type="checkbox"/>		<input checked="" type="checkbox"/>	<input checked="" type="checkbox"/>

Generalitat de Catalunya  
Departament de Política Territorial  
i Obres Públiques  
Direcció General d'Urbanisme  
Comissió d'Urbanisme de Barcelona

**Pi corbat del castell de Montbui**

Tipus catalogació Element d'Interès Municipal

Fitxa número **N.17**

Localització al plànol: O.4.15



Indret Camí accés al castell de Montbui escala 1:5.000



Coordenades UTM: X 431493 Y 4612994

▨ àmbit catalogat



escala 1:5.000



Dades cadastrals

Tipologia Espècimens botànics

Descripció del bé

Estil

Segle

Estat de conservació regular

Pi blanc (*Pinus halepensis*) situat al marge superior del camí d'accés al castell de Montbui que es caracteritza per presentar el tronc corbat 360 graus aproximadament a un metre de terra. Seguidament de donar aquest gir, es ramifica en tres branques principals que formen la capçada.

Règim i tipus de sòl SUC clau VP - Verd Públic

Ús admès

Raó de catalogació: Té interès per la seva morfologia.

Descripció protecció:

Protecció	Intervenció	Volum	Coberta	Façanes	Elem. espec.	Entorn
GLOBAL	<input type="checkbox"/>	<input type="checkbox"/>	<input type="checkbox"/>	<input type="checkbox"/>	<input type="checkbox"/>	<input type="checkbox"/>

**Pins de can Viver**

Tipus catalogació Element d'Interès Municipal

Fitxa número **N.18**

Localització al plànol: O.3.5



Indret Prop de can Viver escala 1:5.000



Coordenades UTM: X 432834 Y 4613376

▨ àmbit catalogat



escala 1:5.000



Dades cadastrals

Tipologia Espècimens botànics

Descripció del bé

Estil

Segle

Estat de conservació bo

Parella de pins pinyers (*Pinus pinea*) situats al marge inferior del carrer de can Carreras, a l'alçada de can Viver. Tenen un gran tronc principal que forma una gran capçada esfèrica a un 10 m d'alçada. Dimensions: Perímetre: 3,03 i 2,80m, DBH: 0,97 i 0,90 m.

Règim i tipus de sòl SNU clau 20 - rústic

Ús admès

Raó de catalogació: Tenen interès per la seva mida excepcional.

Descripció protecció:

Protecció	Intervenció	Volum	Coberta	Façanes	Elem. espec.	Entorn
GLOBAL	<input type="checkbox"/>	<input type="checkbox"/>	<input type="checkbox"/>	<input type="checkbox"/>	<input type="checkbox"/>	<input checked="" type="checkbox"/>

6454

### Plàtan de la Font de la Pineda

Fitxa número **N.19**

Tipus catalogació **Arbre Monumental**

Localització al plànol: **O.3.1**



Indret Font de la Pineda escala 1:5.000

Coordenades UTM: X 432737 Y 4617361

àmbit catalogat



escala 1:5.000

Dades cadastrals

Règim i tipus de sòl SNU clau 24 - vegetal i lleres

Tipologia Espècimens botànics

Ús admès

Descripció del bé

Estil Segle Estat de conservació bo

Plàtan (*Platanus x hispanica*) de grans dimensions situat al davant de la Font de la Pineda, concretament al mig del camí de la Pineda (que va a Sant Miquel del Fai), on a l'alçada d'aquest arbre el camí es bifurca en dos i el plàtan queda al mig del camí dins d'un test de pedra.

Dimensions: Perímetre: 4,72 m , DBH: 1,51 m.

Raó de catalogació: Arbre declarat com a Monumental pel Departament d'Agricultura, Ramaderia i Pesca.

Descripció protecció: Dins del Decret 214/1987 d'arbres Monumentals.

Protecció	Intervenció	Volum	Coberta	Façanes	Elem. espec.	Entorn
GLOBAL		<input type="checkbox"/>	<input type="checkbox"/>	<input type="checkbox"/>	<input type="checkbox"/>	<input checked="" type="checkbox"/>

### Pollancre de la font del Bou

Fitxa número **N.20**

Tipus catalogació **Element d'Interès Municipal**

Localització al plànol: **O.3.6**



Indret Font del Bou escala 1:5.000

Coordenades UTM: X 434361 Y 4612536

àmbit catalogat



escala 1:5.000

Dades cadastrals

Règim i tipus de sòl SNU clau PS - Protecció de Sistemes

Tipologia Espècimens botànics

Ús admès

Descripció del bé

Estil Segle Estat de conservació regular

Pollancre (*Populus nigra*) situat a la font del Bou. Té un gran tronc, amb l'escorça força envellida i fisurada, i col·lonitzada per heura. D'aquest tronc en surten bàsicament dues grans branques que formen una capçada irregular ja que només ocupa una quart de tota la possible capçada.

Al llarg del torrent que baixa de la font del Bou, hi ha diferents pollancre també de grans dimensions, tot i que el de la font del Bou és el més gran.  
Dimensions: Perímetre: 3,68 m, DBH: 1,18 m.

Raó de catalogació: Té interès per les seves mides excepcionals.

Descripció protecció:

Protecció	Intervenció	Volum	Coberta	Façanes	Elem. espec.	Entorn
GLOBAL		<input type="checkbox"/>	<input type="checkbox"/>			<input checked="" type="checkbox"/>

### Roure de can Bori

Fitxa número **N.21**

Tipus catalogació Element d'Interès Municipal

Localització al plànol: O.3.4



Indret Can Bori escala 1:5.000

Coordenades UTM: X 435711 Y 4615895

àmbit catalogat



escala 1:5.000

Dades cadastrals

Règim i tipus de sòl SNU clau 22- forestal

Tipologia Espècimens botànics

Ús admès

Descripció del bé

Estil Segle Estat de conservació bo

Roure cerrioides (Quecus x cerrioides) situat al davant de la masia de can Bori, dins del jardí. El tronc central és relativament baix i ràpidament les branques es ramifiquen lateralment successives vegades, de tal manera que forma una capçada grossa i molt oberta. Dimensions: Perímetre: 2,16 m , DBH: 0,70 m.

Raó de catalogació: Tè interès per les seves mides excepcionals.

Descripció protecció:

Protecció	Intervenció	Volum	Coberta	Façanes	Elem. espec.	Entorn
GLOBAL		<input type="checkbox"/>	<input type="checkbox"/>	<input type="checkbox"/>	<input type="checkbox"/>	<input checked="" type="checkbox"/>

### Roures de can Maspons

Fitxa número **N.22**

Tipus catalogació Element d'Interès Municipal

Localització al plànol: O.3.6



Indret Can Maspons escala 1:5.000

Coordenades UTM: X 434382 Y 4613566

àmbit catalogat



escala 1:5.000

Dades cadastrals

Règim i tipus de sòl SNU clau 20 - rústic

Tipologia Espècimens botànics

Ús admès

Descripció del bé

Estil Segle Estat de conservació bo

Es tracta de tres roures cerrioides (Quecus x cerrioides) situats al sud de la masia de can Maspons, seguint el camí de sorra que va a can Roure. Al que hem anomenat número 1 està situat a la part inferior del camí, mentre que el 2 i el 3 estan a la part superior. El tercer és el més gran de tots tres i, just a 1 m d'alçada, ja es divideix el tronc principal en dos grans troncs. Dimensions roure 1: Perímetre: 2,66 m , DBH: 0,85 m. Dimensions roure 2: Perímetre: 2,64 m , DBH: 0,84 m. Dimensions roure 3: Perímetre: 3,65 m , DBH: 1,16 m.

Raó de catalogació: Tenen interès per les seves mides excepcionals.

Descripció protecció:

Protecció	Intervenció	Volum	Coberta	Façanes	Elem. espec.	Entorn
GLOBAL		<input type="checkbox"/>	<input type="checkbox"/>			<input checked="" type="checkbox"/>

**BIGUES I RIELLS**

**Teix del torrent del Salt de la Núvia**

Fitxa número **N.23**

Tipus catalogació Element d'Interès Municipal

Localització al plànol: O.3.4



**Indret** Torrent del Salt de la Núvia, ca n'Adzet o el veinat escala 1:5.000

**Coordenades UTM:** X 435190 Y 4614660

àmbit catalogat



escala 1:5.000

**Dades cadastrals**

**Règim i tipus de sòl** SNU clau 24 - vegetal i lleres

**Tipologia** Espècimens botànics

**Ús admès**

**Descripció del bé**

**Estil** **Segle** **Estat de conservació** bo

Teix (*Taxus baccata*) que creix al torrent del Salt de la Núvia, a l'alçada de ca n'Adzet, entre uns pollancrees.  
El teix és un arbre dioic (amb peus masculins i peus femenins), l'exemplar indicat és un peu masculí, per tant no fa fruits, ja que només els fan els peus femenins. Aquests fruits, anomenats arils, es poden veure a l'estiu, són rogencs i són comestibles però només la part carmosa, la resta és tòxica.  
Dimensions: Perímetre: 0,97 m , DBH: 0,31 m.

**Raó de catalogació:** Espècie protegida, en estat silvestre com a planta de la flora autòctona amenaçada, per la legislació catalana segons l'ordre de 5 de novembre de 1984, (DOGC, 12.12.1984).

**Descripció protecció:** Ordre de 5 de novembre de 1984 (DOGC, 12.12.1984)

Protecció	Intervenció	Volum	Coberta	Façanes	Elem. espec.	Entorn
GLOBAL		<input type="checkbox"/>	<input type="checkbox"/>	<input type="checkbox"/>	<input type="checkbox"/>	<input checked="" type="checkbox"/>



**ZONES D'INTERÈS AMBIENTAL**

### Aflorament Fàcies Buntsandstein Font Granada

Fitxa número **A.01**

Tipus catalogació Element d'Interès Municipal

Localització al plànol: O.4.13



Indret Font Granda

escala 1:5000

Coordenades UTM: X 434069 Y 4613422



escala 1:5.000



Règim i tipus de sòl SUD clau 24 - vegetal i lleres

Tipologia Geològic

#### Descripció del bé

Antiguitat 240 m. A.

Època Buntsandstein (Mesozoic)

Estat de conservació dolent

Aflorament Geològic de palocanals fluvials amb maninació creuada (festoons), de les Fàcies Buntsandstein. Antiguitat de 240 milions d'anys (Període: Triassic. Era: Mesozoic)

Raó de catalogació: Aflorament d'interès geològic, sedimentològic i estratigràfic

Descripció protecció: Es protegeixen els elements naturals de l'entorn

Protecció	Intervenció	Volum	Coberta	Façanes	Elem. espec.	Entorn
ABSOLUT		<input type="checkbox"/>	<input type="checkbox"/>	<input type="checkbox"/>	<input type="checkbox"/>	<input type="checkbox"/>

### Aflorament geològic Encavalcament-falla del vallès .

Fitxa número **A.02**

Tipus catalogació Element d'Interès Municipal

Localització al plànol: O.3.4



Indret Can Roca

escala 1:5000

Coordenades UTM: X 435541 Y 4615697



escala 1:5.000

Règim i tipus de sòl SNU clau 20 - rústic

Tipologia Geològic

#### Descripció del bé

Antiguitat 10 m.a

Època Miocè (Terciari)

Estat de conservació dolent

Aflorament geològic, on s'observa la roca cataclastita que es forma en una zona de falla, en aquest cas en el contacte de falla de la fossa tectònica del Vallès (Miocè)

Raó de catalogació: Té interès geohistòric, geològic i geoestructural

Descripció protecció: Es protegeixen els elements naturals de l'entorn

Protecció	Intervenció	Volum	Coberta	Façanes	Elem. espec.	Entorn
ABSOLUT		<input type="checkbox"/>	<input type="checkbox"/>			<input type="checkbox"/>

**BIGUES I RIELLS**

**Calcàries Muchelkalk Roques Blanques**

Fitxa número **A.03**

Tipus catalogació Element d'Interès Municipal

Localització al plànol: O.3.3



**Indret** Roques Blanques escala 1:5000

**Coordenades UTM:** X 433515 Y 4615705



escala 1:5.000

**Règim i tipus de sòl** SNU clau 22- forestal

**Tipologia** Geològic i mirador paisatgístic

**Descripció del bé**

**Antiguitat** 234-227 m.a. **Època** Triàssic (Mesozoic) **Estat de conservació** Bo

Zona d'interès agafat com a testimoni de les roques calcàries de fàcies Muchelkalk aflorants a diferents zones del centre i nord-est del municipi de Bigues i Riells. Són roques sedimentàries del Troàssic Superior (Mesozoic) d'entorn entre 234 i 227milions d'anys.

Com a punt de mirador paisatgístic del poble de Riells, dels Cingles de Bertí i Sant Miquel del Fai, i de la Vall Roja

**Raó de catalogació:** Aflorament d'interès geològic, estratigràfic i geohistòric

**Descripció protecció:** Es protegeixen els elements naturals de l'entorn

Protecció	Intervenció	Volum	Coberta	Façanes	Elem. espec.	Entorn
ABSOLUT		<input type="checkbox"/>	<input type="checkbox"/>	<input type="checkbox"/>	<input type="checkbox"/>	<input type="checkbox"/>

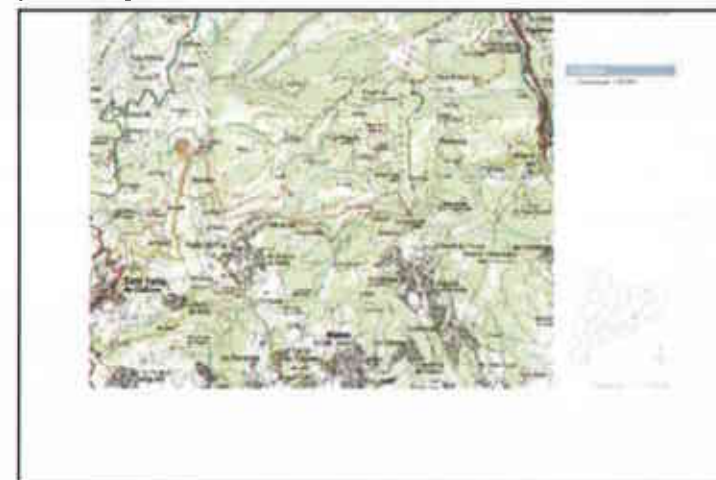
**BIGUES I RIELLS**

**Cingles de Bertí (PEIN)**

Fitxa número **A.04**

Tipus catalogació Element d'Interès Municipal

Localització al plànol: O.3



**Indret** Cingles de Bertí escala 1:20.000

**Coordenades UTM:** X Y



escala 1:5.000

**Règim i tipus de sòl** SNU clau 25 - reserva integral

**Tipologia** Geològic i mirador paisatgístic

**Descripció del bé**

**Antiguitat** 56-38 m.a. **Època** Eocè (Terciari) **Estat de conservació** Bo


Cinglera d'interès geològic i estratigràfic que permet interpretar les fàcies sedimentàries al·luvio-deltaïques de l'Eocè Inferior-Mig, lligades al Paleodelta de Gallifa, el qual forma part del Sistema Catalànids-Conca de l'Ebre. També és un element d'interès com a formació geomorfològica per la seva forma i tipologia de cinglera.

A nivell de mirador paisatgístic presenta interès com a punt topogràfic elevat donat que permet la observació del Vallès i zona metropolitana, des del Montseny, al corredor del Montnegre, a Collserola i fins a Sant Llorenç-La Mola i Montserrat.

**Raó de catalogació:** Té interès geohistòric, geològic i geomorfològic  
Té interès com a mirador paisatgístic

**Descripció protecció:** llei 12/1995, de 13 de juny, d'espais naturals

Protecció	Intervenció	Volum	Coberta	Façanes	Elem. espec.	Entorn
ABSOLUT		<input type="checkbox"/>	<input type="checkbox"/>	<input type="checkbox"/>	<input type="checkbox"/>	<input type="checkbox"/>


**Generalitat de Catalunya**  
 Departament de Política Territorial  
 i Obres Públiques  
 Direcció General d'Urbanisme  
 Comissió d'Urbanisme de Barcelona

### Contacte Encavalcament-Falla del Vallès. Can Prat

Fitxa número **A.05**

Tipus catalogació Element d'Interès Municipal

Localització al plànol: O.3.4



Indret Can Prat de la Riba escala 1:5000

Coordenades UTM: X 434482 Y 4615687



escala 1:5.000

Règim i tipus de sòl SNU clau 21 - agrícola

Tipologia Geològic

#### Descripció del bé

Antiguitat 10 m.a. Època Miocè (Terciari) Estat de conservació regular

Element geològic i geoestructural d'interès, per ser la zona de contacte de l'encavalcament dels materials paleozoics sobre els Mesozoics, i està lligat a la falla i fossa tectònica del Vallès d'Edat Miocè.

Raó de catalogació: Aflorament d'interès geològic, geoestructural i geohistòric

Descripció protecció: Es protegeixen els elements naturals de l'entorn

Protecció	Intervenció	Volum	Coberta	Façanes	Elem. espec.	Entorn
ABSOLUT		<input type="checkbox"/>	<input type="checkbox"/>	<input type="checkbox"/>	<input type="checkbox"/>	<input type="checkbox"/>

### Guixos de Can Granada

Fitxa número **A.06**

Tipus catalogació Element d'Interès Municipal

Localització al plànol: O.4.13



Indret Urbanització Can Granada escala 1:5000

Coordenades UTM: X 434114 Y 4613346



escala 1:5.000

Règim i tipus de sòl SNU clau 22- forestal

Tipologia Geològic

#### Descripció del bé

Antiguitat 220 - 210 m.a. Època Triàssic (Mesozoic) Estat de conservació dolent

És d'interès municipal donat que és l'únic aflorament de guixos de les Fàcies Keuper (Triàssic (Mesozoic)), amb una antiguitat de 220 a 210, milions d'anys.

Raó de catalogació: Aflorament d'interès geològic, estratigràfic i geohistòric

Descripció protecció: Es protegeixen els elements naturals de l'entorn

Protecció	Intervenció	Volum	Coberta	Façanes	Elem. espec.	Entorn
ABSOLUT		<input type="checkbox"/>	<input type="checkbox"/>	<input type="checkbox"/>	<input type="checkbox"/>	<input type="checkbox"/>

**BIGUES I RIELLS**

**Mirador del Turó de Calzina**

Fitxa número **A.07**

Tipus catalogació Element d'Interès Municipal

Localització al plànol: O.4.13



Indret Turó de Calzina

escala 1:5000

Coordenades UTM: X 433528 Y 4613582



escala 1:5.000

Règim i tipus de sòl SUD clau VP- Verd Públic

Tipologia Mirador paisagístic

**Descripció del bé**

Antiguitat Època Estat de conservació regular

Punt d'interès com a mirador paisagístic que permet una visió àmplia de la població de Bigues, la Vall Roja, Can Ribes, Can Granada i la Font del Bou.

Raó de catalogació: Mirador Paisagístic

Descripció protecció: Es protegeixen els elements naturals de l'entorn

Protecció	Intervenció	Volum	Coberta	Façanes	Elem. espec.	Entorn
ABSOLUT		<input type="checkbox"/>	<input type="checkbox"/>	<input type="checkbox"/>	<input type="checkbox"/>	<input type="checkbox"/>

**BIGUES I RIELLS**

**Mirador del Turó de les Onze hores**

Fitxa número **A.08**

Tipus catalogació Element d'Interès Municipal

Localització al plànol: O.3.2



Indret Cingles de Bertí

escala 1:5000

Coordenades UTM: X 434643 Y 4617481



escala 1:5.000

Règim i tipus de sòl SNU clau 25 - reserva integral

Tipologia Mirador paisagístic

**Descripció del bé**

Antiguitat Època Estat de conservació bo

A nivell de mirador paisagístic presenta interès com a punt topogràfic elevat donat que permet la observació del Vallés i zona metropolitana, des del Montseny, al corredor del Montnegre, a Collserola i fins a Sant Llorenç-La Mola i Montserrat.

Raó de catalogació: Mirador Paisagístic

Descripció protecció: Llei 12/1985, de 13 de juny, d'espais naturals

Protecció	Intervenció	Volum	Coberta	Façanes	Elem. espec.	Entorn
ABSOLUT		<input type="checkbox"/>	<input type="checkbox"/>	<input type="checkbox"/>	<input type="checkbox"/>	<input type="checkbox"/>

Generalitat de Catalunya  
Departament de Política Territorial i Obres Públiques  
Direcció General d'Urbanisme  
Comissió d'Urbanisme de Barcelona

### Calcàries Muchelkalk Roques Blanques

Tipus catalogació Element d'Interès Municipal

Fitxa número **A.03**

Localització al plànol: O.3.3



Indret Roques Blanques escala 1:5.000

Coordenades UTM: X 433515 Y 4615705



escala 1:5.000

Règim i tipus de sòl SNU clau 22- forestal

Tipologia Geològic i mirador paisatgístic

#### Descripció del bé

Antiguitat 234-227 m.a. Època Triàssic (Mesozoic) Estat de conservació Bo

Zona d'interès agafat com a testimoni de les roques calcàries de fàcies Muchelkalk aflorants a diferents zones del centre i nord-est del municipi de Bigues i Riells. Són roques sedimentàries del Troàssic Superior (Mesozoic) d'entorn entre 234 i 227 milions d'anys.

Com a punt de mirador paisatgístic del poble de Riells, dels Cingles de Bertí i Sant Miquel del Fai, i de la Vall Roja

Raó de catalogació: Afirmant d'interès geològic, estratigràfic i geohistòric

Descripció protecció: Es protegeixen els elements naturals de l'entorn

Protecció	Intervenció	Volum	Coberta	Façanes	Elem. espec.	Entorn
ABSOLUT		<input type="checkbox"/>	<input type="checkbox"/>	<input type="checkbox"/>	<input type="checkbox"/>	<input type="checkbox"/>

### Cingles de Bertí (PEIN)

Tipus catalogació Element d'Interès Municipal

Fitxa número **A.04**

Localització al plànol: O.3



Indret Cingles de Bertí escala 1:20.000

Coordenades UTM: X Y



escala 1:5.000

Règim i tipus de sòl SNU clau 25 - reserva integral

Tipologia Geològic i mirador paisatgístic

#### Descripció del bé

Antiguitat 56-38 m.a. Època Eocè (Terciari) Estat de conservació Bo

Cinglera d'interès geològic i estratigràfic que permet interpretar les fàcies sedimentàries al·luvial-deltaïques de l'Eocè Inferior-Mig, lligades al Paleodelta de Gallifa, el qual forma part del Sistema Catalànids-Conca de l'Ebre. També és un element d'interès com a formació geomorfològica per la seva forma i tipologia de cinglera.

A nivell de mirador paisatgístic presenta interès com a punt topogràfic elevat donat que permet la observació del Vallès i zona metropolitana, des del Montseny, al corredor del Montnegre, a Collserola i fins a Sant Llorenç-La Mola i Montserrat.

Raó de catalogació: Té interès geohistòric, geològic i geomorfològic  
Té interès com a mirador paisatgístic

Descripció protecció: llei 12/1995, de 13 de juny, d'espais naturals

Protecció	Intervenció	Volum	Coberta	Façanes	Elem. espec.	Entorn
ABSOLUT		<input type="checkbox"/>	<input type="checkbox"/>	<input type="checkbox"/>	<input type="checkbox"/>	<input type="checkbox"/>

### Sistema càrstic Sant Miquel del Fai

Fitxa número **A.11**

Tipus catalogació Element d'Interès Municipal

Localització al plànol: O.3.1



**Indret** Sant Miquel del Fai escala 1:5000

**Coordenades UTM:** X 432726 Y 4618785



escala 1:5.000

**Règim i tipus de sòl** SNU clau 25 - reserva integral

**Tipologia** Geològic i mirador paisatgístic

#### Descripció del bé

**Antiguitat** 10 m.a. -ACT. **Època** Miocè(Terciari)- Quaternari **Estat de conservació** bo

Sistema geomorfològic de tipus càrstic amb cavitats i coves subterrànies, formades per dissolució de la roca per acció de la infiltració d'aigua de pluja durant el Neogen final, i tot el Quaternari, dins l'actualitat. Element d'important interès geoestructural pels sistema de diaclases que s'ha generat en les roques sedimentaris terciaris posteriorment a la formació de la Falla lligada a la fossa tectònica del Vallès, durant el Miocè.

Com a mirador paisatgístic és un punt idoni per contemplar la vall tancada del Tenes i part del municipi de Riells del Fai

**Raó de catalogació:** Interès com a sistema geològic, geomorfològic, i geoestructural  
Interès com a mirador paisatgístic

**Descripció protecció:** Es protegeixen els elements naturals de l'entorn

Protecció	Intervenció	Volum	Coberta	Façanes	Elem. espec.	Entorn
ABSOLUT		<input type="checkbox"/>	<input type="checkbox"/>	<input type="checkbox"/>	<input type="checkbox"/>	<input type="checkbox"/>

### Surgència de les Barbotetes i l'Avencó

Fitxa número **A.12**

Tipus catalogació Element d'Interès Municipal

Localització al plànol: O.3.4



**Indret** Riu Tenes, a l'alçada de Can Noguera escala 1:5000

**Coordenades UTM:** X 434122 Y 4614943



escala 1:5.000

**Règim i tipus de sòl** SNU clau 24 - vegetal i lleres

**Tipologia** Geològic

#### Descripció del bé

**Antiguitat** 2,5 m.a - ACT **Època** Quaternari **Estat de conservació** bo

Interès hidrogeològic lligat al sistema càrstic desenvolupat en les calcàries del Muschelkalk i a les terrasses quaternàries del riu Tenes. Són surgències naturals d'aigua subterrània que circula a través de les fisures i cavitats formades en les calcàries per acció de la infiltració de l'aigua superficial que dissolt la calcària.

**Raó de catalogació:** Interès hidrogeològic, geològic i geomorfològic

**Descripció protecció:** Es protegeixen els elements naturals de l'entorn

Protecció	Intervenció	Volum	Coberta	Façanes	Elem. espec.	Entorn
ABSOLUT		<input type="checkbox"/>	<input type="checkbox"/>			<input type="checkbox"/>

### Terrasses Quaternàries riu Tenes

Fitxa número **A.13**

Tipus catalogació Element d'Interès Municipal

Localització al plànol: 0.3



Indret Riu Tenes escala 1:20.000

Coordenades UTM: X Y



escala 1:5.000


Règim i tipus de sòl SNU clau 24 - vegetal i lleres


 Generalitat de Catalunya  
 Departament de Política Territorial  
 i Obres Públiques  
 Direcció General d'Urbanisme

---

Aprobada definitivament per la Comissió  
 Territorial d'Urbanisme de Barcelona  
 en sessió de **19 JUL. 2006**  
 amb les prescripcions d'ofici esmentades  
 a l'acord

---

La secretària  
  
 Mercè Aribot i Núñez

Tipologia Geològic

#### Descripció del bé

Antiguitat 2,5 m.a. - ACT. Època Quaternari Estat de conservació dolent

Interès com el principal element fluvial del municipi, i pel seu tipus de funcionament hidric de caràcter torrencial, típic dels rius mediterranis. En aquests sentit s'observen les terrasses de sediments quaternaris que ha anat sedimentant el riu des de fa 2,5 milions d'anys, i que són els únics testimonis de materials geològics d'edat quaternari aflorants en el municipi.

Raó de catalogació: Aflorant d'interès geològic, Hidrogeològic, geomorfològic i geohistòric

Descripció protecció: Es protegeixen els elements naturals de l'entorn

Protecció	Intervenció	Volum	Coberta	Façanes	Elem. espec.	Entorn
ABSOLUT		<input type="checkbox"/>	<input type="checkbox"/>	<input type="checkbox"/>	<input type="checkbox"/>	<input type="checkbox"/>