



Ajuntament de Bigues i Riells

Document únic de protecció civil municipal (DUPROCIM)

Risc territorial bàsic, risc per incendis forestals,
risc químic, risc per inundacions, risc per nevades,
risc per sismes i risc per ventades

Juny de 2021

CÒPIA PÚBLICA



H A B I T A T G E , U R B A N I S M E I A C T I V I T A T S



**Diputació
Barcelona**

EQUIP REDACTOR:

Pol Chumillas Botam

Tècnic redactor



ENS DESTINATARI:

Ajuntament de Bigues i Riells


CONTRACTACIÓ I GESTIÓ:

**DIPUTACIÓ DE BARCELONA / ÀREA D'INFRAESTRUCTURES I ESPAIS
NATURALS**

GERÈNCIA DE SERVEIS D'HABITATGE, URBANISME I ACTIVITATS
Oficina d'Activitats Regulades i Programes en Protecció Civil


Francesc Morell Miró

Tècnic Director


	<p style="text-align: center;">Bigues i Riells</p> <p style="text-align: center;">DOCUMENT ÚNIC DE PROTECCIÓ CIVIL MUNICIPAL (DUPROCIM)</p>	<p>Data: Juny de 2021</p> <p>Revisió: 1</p>
---	--	---

ÍNDEX

Document 1. Generalitats i Organització Municipal	4
1.1. Introducció, normativa i disposicions legals	5
1.2. Dades generals del municipi	7
1.2.1. IDENTIFICACIÓ DEL MUNICIPI	7
1.2.2. SITUACIÓ GEOGRÀFICA	8
1.2.3. DADES DE POBLACIÓ	9
1.2.4. INFRAESTRUCTURES I VIES DE COMUNICACIÓ	10
1.2.5. SERVEIS BÀSICS	14
1.2.6. CLIMATOLOGIA	16
1.2.7. OROGRAFIA I HIDROLOGIA	17
1.3. Organització municipal de protecció civil	20
1.3.1. ESTRUCTURA, FUNCIONS I RESPONSABILITATS	20
1.3.2. CENTRES DE COORDINACIÓ	25
1.3.2.1. Centre de recepció d'alarmes (CRA)	25
1.3.2.2. Centre de Coordinació Operativa Local (CECOPAL)	26
1.4. Programa i procediment d'implantació, simulacres, manteniment, revisió i actualització	27
1.4.1. PROGRAMA DE LA IMPLANTACIÓ DEL PLA	27
1.4.2. MANTENIMENT DEL PLA	29
1.4.3. PROGRAMA D'EXERCICIS I SIMULACRES	29
1.5. Bases per al pla de recuperació previst a l'article 31 de la Llei 4/1997	34
Document 2. Anàlisi de Risc	36
2.1. Riscos territorials	37
2.2. Riscos especials	39
2.3. Riscos específics	40
Document 3. Vulnerabilitat Municipal	41
Document 4. Procediments Operatius per Risc	42
4.1. Procediment operatiu	43
4.1.1. Criteris d'activació. Nivells	43
4.1.2. Tasques preventives i operatives associades a cadascun dels nivells	44
4.1.3. Avisos: organització, sistemes i recorreguts d'avís	57
4.1.4. Procediments de relació i d'integració amb els plans d'àmbits superior	58


	Bigues i Riells DOCUMENT ÚNIC DE PROTECCIÓ CIVIL MUNICIPAL (DUPROCIM)	Data: Juny de 2021 Revisió: 1
---	---	----------------------------------

4.2. Mesures de protecció a la població	59
4.2.1. Execució de l'evacuació.....	59
4.2.2. Zones d'allunyament	59
4.2.3. Pautes de confinament	60
4.2.4. Control d'accessos.....	61
4.3. Centres d'acollida. Tipologia	63
Document 5. Fitxes d'actuació	64
Document 6. Directori telefònic.....	69
Document 7. Cartografia específica (per cada risc)	70
Annexos.....	73
Annex I. Criteris d'activació dels plans de protecció civil de la Generalitat.....	74
Annex II. Models de declaració d'activació i altres comunicats i disposicions	86
Annex III. Consells d'autoprotecció pel risc	90
Annex IV. Plans d'autoprotecció associats.....	97
Annex V. Actuació en cas d'emergències associades a malalties transmissibles emergents d'alt risc potencial	98

 <p>Ajuntament de Bigues i Riells</p>	<p>Bigues i Riells</p> <p>DOCUMENT ÚNIC DE PROTECCIÓ CIVIL MUNICIPAL (DUPROCIM)</p>	<p>Data: Juny de 2021</p> <p>Revisió: 1</p>
--	--	---

Document 1.

Generalitats i Organització Municipal

	Bigues i Riells DOCUMENT ÚNIC DE PROTECCIÓ CIVIL MUNICIPAL (DUPROCIM)	Data: Juny de 2021 Revisió: 1
---	---	----------------------------------

1.1. Introducció, normativa i disposicions legals

El Document Únic de Protecció Civil Municipal és el document que estableix el marc orgànic i funcional previst per a un municipi, amb l'objecte de prevenir i controlar els riscos sobre les persones i els béns i donar resposta adequada a les possibles situacions d'emergència del municipi, sota responsabilitat del titular del pla i garantint la integració d'aquestes actuacions amb el sistema autonòmic de protecció civil.


Degut a que Bigues i Riells és una població afectada per diferents riscos definits com riscos territorials: emergències associades a malalties transmissibles emergents amb potencial alt risc, risc químic en conductes de matèries perilloses, onades de calor i fred, i concentració de persones i, riscos especials: naturals com incendis forestals, episodis de pluja, vent i neu, així com de possibles sismes, i que també es troba afectada per la seva ubicació i característiques socioeconòmiques a diferents riscos tecnològics com el risc químic, d'acord amb la Llei 4/1997 de protecció civil de Catalunya, l'Ajuntament resta obligat a elaborar i implantar el Pla de protecció civil municipal, del qual aquest document n'és la base.

Segons el Decret 155/2014, el DUPROCIM ha de ser revisat cada quatre anys. Així mateix, s'ha de revisar sempre que hi hagi modificacions d'importància. Pel que fa a les actualitzacions l'article 6.2 del Decret 155/2014 estableix que *"una vegada aprovades per la corporació municipal respectiva, és suficient una comunicació a la direcció general competent en matèria de protecció civil dels canvis efectuats en el Document únic de protecció civil municipal, en la part que s'hagi hagut d'adaptar a les noves circumstàncies. Des d'aquesta unitat directiva es trametrà el Document modificat a la secretaria de la Comissió de Protecció Civil de Catalunya perquè en doni compte a la Comissió en la següent sessió d'aquest òrgan que tingui lloc"*.

D'altra banda, el Document Únic de Protecció Civil Municipal, s'ha realitzat, a banda del Decret 155/2014, de 25 de novembre, pel qual s'aprova el contingut mínim per a l'elaboració i homologació dels plans de protecció civil municipal i s'estableix el procediment per a la seva tramitació conjunta, d'acord amb les disposicions legals, Plans d'emergència i normativa que es descriu a continuació:


A nivell municipal:

- Pla Bàsic d'Emergències Municipal (PBEM) de Bigues i Riells, homologat per la Comissió de Protecció Civil de Catalunya en data 21 de desembre de 2005
- Pla d'actuació municipal per incendis forestals homologat per la Comissió de Protecció Civil de Catalunya en data 21 d'octubre de 2009.
- Pla d'actuació municipal per sismes homologat per la Comissió de Protecció Civil de Catalunya en data 21 de desembre de 2005.
- Pla d'actuació municipal per nevades homologat per la Comissió de Protecció Civil de Catalunya en data 21 de desembre de 2005.
- Conveni amb l'Agrupació de Defensa Forestal (ADF) El Pinyó, amb àmbit d'actuació als pobles de Gallifa, Sant Llorenç Savall, Bigues i Riells i Sant Feliu de Codines.

	Bigues i Riells DOCUMENT ÚNIC DE PROTECCIÓ CIVIL MUNICIPAL (DUPROCIM)	Data: Juny de 2021 Revisió: 1
---	---	----------------------------------

A nivell autonòmic:

- Decret 161/1995, de 16 de maig, pel qual s'aprova el Pla de protecció civil de Catalunya (PROCICAT).
- ACORD GOV/40/2020, de 3 de març, pel qual es revisa el Pla d'actuació del PROCICAT per pandèmies, que passa a denominar-se Pla d'actuació del PROCICAT per emergències associades a malalties transmissibles emergents amb potencial alt risc.
- Acord GOV/29/2015, de 3 de març, pel qual s'aprova la revisió del Pla especial d'emergència exterior del sector químic de Catalunya (PLASEQCAT).
- Acord GOV/141/2014, de 21 d'octubre, pel qual s'aprova la revisió del Pla especial d'emergències per incendis forestals de Catalunya (INFOCAT).
- Acord GOV/14/2015, de 10 de febrer, pel qual s'aprova la revisió del Pla especial d'emergències per inundacions de Catalunya (INUNCAT).
- Acord GOV/126/2014, de 23 de setembre, pel qual s'aprova la revisió del Pla especial d'emergències per nevades a Catalunya (NEUCAT).
- Acord GOV/138/2014, de 14 d'octubre, pel qual s'aprova la revisió del Pla especial d'emergències sísmiques a Catalunya (SISMICAT).
- ACORD GOV/115/2017, d'1 d'agost, pel qual s'aprova el Pla especial d'emergències per risc de vent a Catalunya (VENTCAT).


	Bigues i Riells DOCUMENT ÚNIC DE PROTECCIÓ CIVIL MUNICIPAL (DUPROCIM)	Data: Juny de 2021 Revisió: 1
---	---	----------------------------------

1.2. Dades generals del municipi

1.2.1. IDENTIFICACIÓ DEL MUNICIPI

NOM MUNICIPI	BIGUES I RIELLS
COMARCA	VALLÈS ORIENTAL
PROVÍNCIA	BARCELONA

	SUPERFÍCIE TOTAL (km ²)	POBLACIÓ* (habitants)	PERCENTATGE DE POBLACIÓ (%)	DENSITAT POBLACIÓ (hab./km ²)
VALLROJA I EL PLA	0,03	68	0,7	2.266,6
RIELLS DEL FAI	0,3	814	9,0	2.713,3
EL RIERAL DE BIGUES	0,1	1.702	18,7	17.020
EL TURÓ	0,06	410	4,5	6.833,3
CAN BARRI	1,2	1.137	12,5	947,5
CAN FEBRERA	0,1	192	2,1	1.920
CAN REGASSOL	0,7	789	8,7	1.127,1
CAN TRAVER	0,2	474	5,2	2.370
CAN CARRERES	0,3	293	3,2	976,6
CASTELL-MONTBUI	0,6	752	8,3	1.253,3
DIAMANT DEL VALLÈS	0,08	127	1,4	1.587,5
FONT DEL BOU	0,3	681	7,5	2.270
FONT GRANADA	0,3	537	5,9	1.790
ELS MANANTIALS	0,1	262	2,8	2.620
LA PINEDA	0,1	181	2,0	1.810
EL RACÓ DEL BOSC	0,04	81	0,9	2.025
ELS SAULONS D'EN DEU	0,5	592	6,5	1.184
TOTAL	28,64	9.092	100	317,5


 Ajuntament de Bigues i Riells	Bigues i Riells DOCUMENT ÚNIC DE PROTECCIÓ CIVIL MUNICIPAL (DUPROCIM)	Data: Juny de 2021 Revisió: 1
--	--	----------------------------------

* Dades de població d'acord amb l'informe IDESCAT 2019.

1.2.2. SITUACIÓ GEOGRÀFICA

	TELÈFON AJUNTAMENT	TELÈFON POLICIA LOCAL	UBICACIÓ
SANT QUIRZE SAFAJA	938 660 368	-	Nord
FIGARÓ-MONTMANY	637 281 633	-	Nord-est
L'AMETLLA DEL VALLÈS	938 432 501	938 432 845	Est
SANTA EULÀLIA DE RONÇANA	938 448 025	938 446 464	Sud
CALDES DE MONTBUI	938 655 656	938 654 141	Sud-oest
SANT FELIU DE CODINES	938 662 768	938 662 889	Oest

SUPERFÍCIE TOTAL	28,64 km ²
SUPERFÍCIE URBANA	4,04 km ²
SUPERFÍCIE FORESTAL	18,98 km ²
SUPERFÍCIE AGRÍCOLA	5,62 km ²

	Bigues i Riells DOCUMENT ÚNIC DE PROTECCIÓ CIVIL MUNICIPAL (DUPROCIM)	Data: Juny de 2021 Revisió: 1
---	---	----------------------------------


1.2.3. DADES DE POBLACIÓ

DADES DE POBLACIÓ	
POBLACIÓ TOTAL	9.092 habitants
POBLACIÓ ESTACIONAL MITJANA	12.215 habitants*

* La població estacional pot ser calculada a partir del nombre d'habitatges secundaris i el nombre de places hoteleres i de turisme rural, a raó de 3 persones per habitatge i 1 persona per plaça hotelera o turisme rural.

El municipi disposa de:

- 1.026 habitatges secundaris (3.078 habitants).
- 26 places hoteleres (26 habitants).
- 19 places de turisme rural (19 habitants).

	Bigues i Riells DOCUMENT ÚNIC DE PROTECCIÓ CIVIL MUNICIPAL (DUPROCIM)	Data: Juny de 2021 Revisió: 1
---	---	----------------------------------

1.2.4. INFRASTRUCTURES I VIES DE COMUNICACIÓ

INFRASTRUCTURES I VIES DE COMUNICACIÓ			
CARRETERA / AUTOPISTA	TITULARITAT	PUNTS QUILOMÈTRICS (FRONTERERS)	PONTS I TÚNELS
C-59	Generalitat de Catalunya	PK 18,7 – PK 19,9	Pontó de la C-59 sobre el Torrent de la Font del Ferro.
BP-1432	Diputació de Barcelona	PK 18,5 – PK 26,5	-
BV-1435	Diputació de Barcelona	PK 13	-
BV-1484	Diputació de Barcelona	-	-
BV-1483	Diputació de Barcelona	-	-


NOM CAMÍ	PRIMARI ¹ (>5 m)	SECUNDARI (entre 3 i 5 m)	TIPOLOGIA FERM
Camí de la Madella		X	Aglomerat i capa de rodadura per trams
Camí de la Pineda		X	Terra, formigó i capa de rodadura per trams
Camí de Riells a Sant Feliu		X	Terra i afloraments de roca per trams
Camí de Valderrós		X	Aglomerat i capa de rodadura per trams
Camí de la Font Fresca		X	Terra i afloraments de roca per trams

¹ Segons el Pla INFOCAT:


Camins primaris: camins que tenen una amplada mínima de 5 m i que permeten el pas creuat de vehicles de tipus bomba rural pesada (BRP).

Camins secundaris: camins i pistes forestals entre 3 i 5 m d'amplada amb sobre-amples disposats cada 100-150 m que permeten el pas creuat de vehicles de tipus bomba rural pesada (BRP).


Camins terciaris: camins i pistes forestals que no permeten el pas creuat de camions tipus BRP i que tampoc no disposen de sobre-amples cada 100–150 metres.

	Bigues i Riells DOCUMENT ÚNIC DE PROTECCIÓ CIVIL MUNICIPAL (DUPROCIM)	Data: Juny de 2021 Revisió: 1
---	---	----------------------------------


NOM CAMÍ	PRIMARI ¹ (>5 m)	SECUNDARI (entre 3 i 5 m)	TIPOLOGIA FERM
Camí de Riells a Montmany		X	Terra, afloraments de roca i capa de rodadura per trams
Camí del torrent de Can Pagès		X	Terra i afloraments de roca per trams
Camí de Can Mas de Baix		X	Afloraments de roca i capa de rodadura per trams
Camí de Can Parera al Mas de d'Alt		X	Terra, formigó i capa de rodadura per trams
Camí del Pla de Can Mas		X	Terra i afloraments de roca per trams
Camí de la Vinya de l'Alejandro		X	Terra i afloraments de roca per trams
Camí del Pla		X	Afloraments de roca i capa de rodadura per trams
Camí de Can Torroella i Can Canals		X	Terra, afloraments de roca i capa de rodadura per trams
Camí de la mina de Can Canals		X	Terra i afloraments de roca per trams
Camí de Can Vermell		X	Terra i capa de rodadura per trams
Camí de Can Benet del Pla		X	Terra i capa de rodadura per trams
Camí de Can Jeroni		X	Terra, afloraments de roca i capa de rodadura per trams
Camí de Can Piler		X	Camí de terra
Camí del Veïnat		X	Terra, afloraments de roca i capa de rodadura per trams
Camí de la Vallroja		X	Afloraments de roca i capa de rodadura per trams

	Bigues i Riells DOCUMENT ÚNIC DE PROTECCIÓ CIVIL MUNICIPAL (DUPROCIM)	Data: Juny de 2021 Revisió: 1
---	---	----------------------------------

NOM CAMÍ	PRIMARI ¹ (>5 m)	SECUNDARI (entre 3 i 5 m)	TIPOLOGIA FERM
Camí dels Camps de Can Roca		X	Terra i capa de rodadura per trams
Camí de Colfred a Can Met		X	Terra i afloraments de roca per trams
Camí de Can Xesc		X	Capa de rodadura
Camí del Veïnat de Sant Bartomeu		X	Terra i capa de rodadura per trams
Camí de la Figuerota		X	Afloraments de roca i capa de rodadura per trams
Camí de Can Bonfradi		X	Capa de rodadura
Camí de Puigraciós		X	Capa de rodadura
Camí Antic de l'Ametlla		X	Afloraments de roca i capa de rodadura per trams
Camí del Flix		X	Aglomerat i capa de rodadura per trams
Camí de la Depuradora		X	Camí de terra
Camí de Can Maspons		X	Afloraments de roca i capa de rodadura per trams
Camí de Can Segimon		X	Aglomerat i capa de rodadura per trams
Camí de Can Domènech		X	Aglomerat i capa de rodadura per trams
Camí de Can Feliu		X	Aglomerat, terra i capa de rodadura per trams
Camí de Can Noguera		X	Terra i capa de rodadura per trams
Camí Costa de Can Noguera		X	Terra, afloraments de roca i capa de rodadura per trams
Camí de la Baga de Can Camp		X	Terra i afloraments de roca per trams
Camí de Can Garriga		X	Afloraments de roca i capa de rodadura per trams

	Bigues i Riells DOCUMENT ÚNIC DE PROTECCIÓ CIVIL MUNICIPAL (DUPROCIM)	Data: Juny de 2021 Revisió: 1
---	---	----------------------------------

NOM CAMÍ	PRIMARI ¹ (>5 m)	SECUNDARI (entre 3 i 5 m)	TIPOLOGIA FERM
Camí dels Manantials A		X	Camí de terra
Camí dels Manantials B		X	Terra i afloraments de roca per trams
Camí dels Feliuans/ Els Manantials		X	Terra i capa de rodadura per trams
Camí de Can Pon Pla		X	Terra i afloraments de roca per trams
Camí de Can Duran		X	Terra, afloraments de roca i capa de rodadura per trams
Camí dels Saulons A		X	Terra i afloraments de roca per trams
Camí dels Saulons B		X	Camí de terra
Camí de Saulons a Castell de Montbui		X	Terra i capa de rodadura per trams
Camí de Regasol a Saulons		X	Terra i capa de rodadura per trams
Camí dels Saulons del Prat de Baix		X	Terra, afloraments de roca i capa de rodadura per trams
Camí de la Sibèria		X	Capa de rodadura
Camí de Can Ribes		X	Aglomerat i capa de rodadura per trams
Camí de Can Ribas a Can Viver		X	Capa de rodadura
Camí del Serrat de Can Ribes		X	Terra i capa de rodadura per trams
Camí de Can Tàpies		X	Terra i capa de rodadura per trams
Camí de Can Cogullada		X	Terra i capa de rodadura per trams
Camí de la Pedrera de Saulons		X	Terra i afloraments de roca per trams

 Ajuntament de Bigues i Riells	Bigues i Riells DOCUMENT ÚNIC DE PROTECCIÓ CIVIL MUNICIPAL (DUPROCIM)	Data: Juny de 2021 Revisió: 1
--	---	----------------------------------


NOM CAMÍ	PRIMARI ¹ (>5 m)	SECUNDARI (entre 3 i 5 m)	TIPOLOGIA FERM
Camí del Serrat de Quintanes		X	Terra i afloraments de roca per trams

MÈTODE DE TRANSPORT	DADES DE CONTACTE	CARACTERÍSTIQUES
Transport urbà dins el municipi	Sagalés 902 130 014	Línia 382 Urbà de Bigues - Can Traver – Riells Línia 383 Urbà de Bigues – Granollers
Transport de línia fora del municipi		Línia 303 Barcelona - Mollet del Vallès - Riells (per carretera) Línia 340 Granollers - Sant Feliu de Codines Línia 342 Granollers - La Garriga - Riells del Fai
Xarxa exprés.cat		Línia e7 Barcelona - La Vall del Tenes Parcialment adaptada per a persones amb mobilitat reduïda Línia e21 Barcelona - Mollet del Vallès - Riells (per autopista)
Servei de taxi		El servei municipal de taxi es pot sol·licitar a través del telèfon 689 703 229

1.2.5. SERVEIS BÀSICS

LÍNIA DE GASIFICACIÓ	COMPANYIA	CARACTERÍSTIQUES DEL TRANSPORT
Xarxa de gas	Naturgy	Només n'hi ha xarxa de gas a la urbanització Can Regassol.

LÍNIA ELÈCTRICA	TENSIÓ	COMPANYIA	APECTA LA MASSA FORESTAL? (S/N)
Línia que travessa el municipi d'est a sud-oest	Alta tensió (220 kV)	ENDESA	Sí

	Bigues i Riells DOCUMENT ÚNIC DE PROTECCIÓ CIVIL MUNICIPAL (DUPROCIM)	Data: Juny de 2021 Revisió: 1
---	---	----------------------------------

TORRE DE TELECOMUNICACIONS	COMPANYIA	COORDENADES UTM		CARACTERÍSTIQUES
		X	Y	
TLC01	ORANGE	433.057,2	4.615.220,0	Polígon 15, Parcel·la 117
TLC02	VODAFONE ORANGE	433.064,5	4.615.219,0	Polígon 15, Parcel·la 123
TLC03	MOVISTAR YOIGO	431.309,4	4.613.121,1	Av. Castell de Montbui
TLC04	VODAFONE ORANGE	431.315,2	4.613.103,6	Av. Castell de Montbui
TLC05	VODAFONE	431.365,9	4.612.839,3	Av. Castell de Montbui
TLC06	ORANGE	432.286,2	4.612.659,6	Av. Castell de Montbui
TLC07	ORANGE	432.508,9	4.612.086,6	Polígon 12, Parcel·la 46
TLC08	MOVISTAR	435.512,9	4.613.028,3	C. Esqueis, 9-13
TLC09	MOVISTAR VODAFONE ORANGE	435.043,9	4.612.358,3	Polígon 8, Parcel·la 56

La companyia responsable de la xarxa d'aigua potable de Bigues i Riells és **SOREA**.

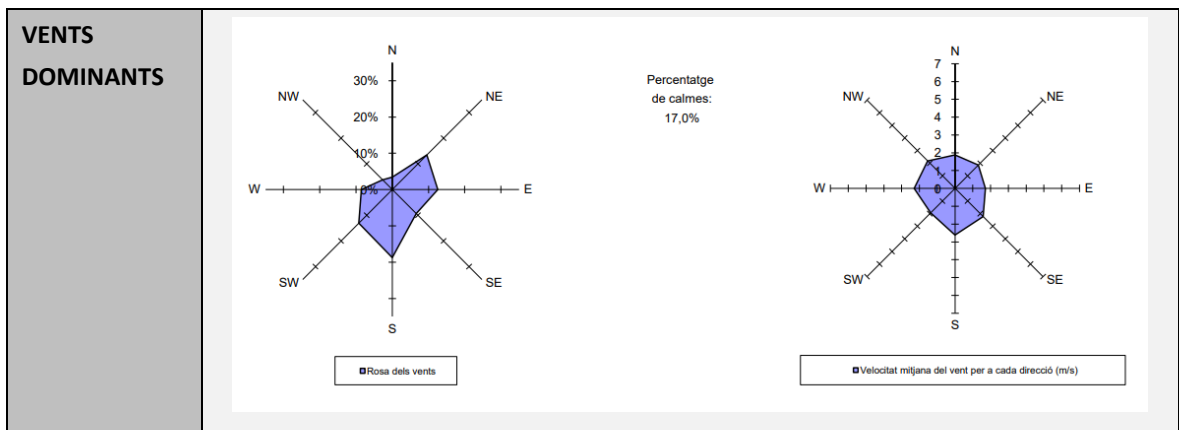
1.2.6. CLIMATOLOGIA

VALORS NORMALS MITJOS DE PRECIPITACIONS DARRERS 20 ANYS												
MES	GEN	FEB	MARÇ	ABR	MAIG	JUNY	JUL	AGO	SET	OCT	NOV	DES
mm	12,9	0,8	1,9	30,0	68,8	13,3	41,9	31,6	57,3	62,5	26,6	81,3

Dades extretes del Servei Meteorològic de Catalunya per a l'any 2019.


VALORS NORMALS MITJOS DE TEMPERATURES DARRERS 20 ANYS												
MES	GEN	FEB	MARÇ	ABR	MAIG	JUNY	JUL	AGO	SET	OCT	NOV	DES
T°C	6,3	9,4	12,0	13,5	16,1	22,6	25,8	25,5	22,0	18,0	11,1	10,4

Dades extretes del Servei Meteorològic de Catalunya per a l'any 2019.



Dades extretes del Servei Meteorològic de Catalunya per a l'any 2019 a la estació Parets del Vallès. No es disposen d'aquestes dades per a l'any 2019.


MESOS MÉS CÀLIDS	Juliol i agost
MESOS MÉS FREDS	Gener, febrer, novembre i desembre
MESOS MÉS PLUJOSOS	Octubre i novembre
MESOS MÉS SECS	Maig, setembre, octubre i desembre
VELOCITAT MITJANA DEL VENT (A 10 m)	1,8 m/s
DIRECCIÓ DOMINANT (a 10 m)	Sud

 Ajuntament de Bigues i Riells	Bigues i Riells DOCUMENT ÚNIC DE PROTECCIÓ CIVIL MUNICIPAL (DUPROCIM)	Data: Juny de 2021 Revisió: 1
--	---	----------------------------------


	LOCALITZACIÓ	ENLLAÇ WEB
ESTACIÓ 1	PARETS DEL VALLÈS	http://www.meteo.cat/observacions/xema/dades?codi=XG
ESTACIÓ 2	VILANOVA DEL VALLÈS	http://www.meteo.cat/observacions/xema/dades?codi=W&dia=2019-02-14T14:30Z

1.2.7. OROGRAFIA I HIDROLOGIA

ALTITUD MÀXIMA	809 m	
ALTITUD MÀXIMA AMB POBLACIÓ / INFRAESTRUCTURES	543,2 m	
ALTITUD MÍNIMA	186,3 m	
ALTITUD MÍNIMA AMB POBLACIÓ / INFRAESTRUCTURES	186,3 m	
ALTITUD DEL NUCLI URBÀ	307 m	
RIUS	Riu Tenes (Riera de Tenes)	Riu que discorre de nord a sud pel terme municipal. Es forma en el terme municipal de Castellcir (644m) i desemboca en el Besòs (57,6m), poc més avall d'on aquest riu es forma per la unió del Mogent i el Congost.
TORRENTS A DESTACAR	Torrent de Llòbrega	Torrent localitzat al nord del terme municipal. Es forma a l'extrem de llevant de la Solella del Traver (725m) i desemboca en el riu Tenes, a prop i a ponent del Molí de la Pineda (259m).
	Torrent del Pollancre	Torrent situat al nord-est del municipi. Es forma al sud del Collet de Can Tripeta (700m). A l'arribar al nord de Can Canals, aquest torrent es converteix en el torrent de Can Canals (395m).
	Torrent de Can Canals	Torrent al nord-est del terme municipal. Es forma a partir del torrent del Pollancre (400m) i finalment desemboca en el torrent de la Font de la Guilla, al nord-oest de Can Feliuà (274m).
	Torrent del Quirze	Torrent localitzat al nord del terme municipal. Es forma per la transformació del

 Ajuntament de Bigues i Riells	Bigues i Riells DOCUMENT ÚNIC DE PROTECCIÓ CIVIL MUNICIPAL (DUPROCIM)	Data: Juny de 2021 Revisió: 1
--	--	----------------------------------

		torrent de Can Pagès (275m) i desemboca al riu Tenes, al nord del Camp de Palau (232m):
	Torrent de la Bassella	Torrent al nord-oest del terme municipal. Es forma per la unió del torrent del Villar i de la Riera de Vallbona (278m). Desemboca en el riu Tenes, a 248m d'altitud.
	Torrent de la Torre	Torrent situat al nord de Can Traver. Es forma a partir del Torrent de la Verneguera i desemboca en el riu Tenes (210m).
	Torrent de Sunyer	Torrent situat a l'oest del municipi. Desemboca en el Torrent del Prat de Baix, a 355 m d'altitud.
	Torrent del Prat de Baix	Torrent situat al sud-oest del terme municipal. Es forma a partir de la unió del Torrent de Sunyer i el Torrent d'Aiguafreda, a aproximadament 355m d'altitud.
	Torrent de Can Ribes	Torrent situat al sud de Can Traver i Font Granada.
	Torrent de la Font del Tort	Torrent localitzat a l'est de Can Barri. Desemboca en el riu Tenes, al sud del Polígon industrial de Can Barri.
	Torrent de Bonrepòs	Torrent situat al sud de Can Febrera. Es forma a aproximadament 375m d'altitud, i desemboca en el Torrent de la Font del Tort (230m).
	Torrent de Can Riera	Torrent localitzat a l'est del terme municipal. Es forma a aproximadament 430m d'altitud i desemboca en el Torrent de Can Riera (300m).
	Torrent de Can Bori	Torrent localitzat al nord del nucli urbà de Bigues. Es forma per la unió del Torrent de Bonfadrí i un altre torrent que davalla de Can Xesc (373m). A 305m aproximadament, es transforma en el Torrent de la Font de la Guilla.
Torrent de Can Vedell	Torrent situat entre el Rieral de Bigues i el nucli urbà de Bigues. Es forma a 253,1m per la unió de diversos torrents: el principal, el torrent de Salt de la Núvia, i d'altres torrents	

 <p>Ajuntament de Bigues i Riells</p>	<p>Bigues i Riells</p> <p>DOCUMENT ÚNIC DE PROTECCIÓ CIVIL MUNICIPAL</p> <p>(DUPROCIM)</p>	<p>Data: Juny de 2021</p> <p>Revisió: 1</p>
--	--	---

		que davallen de la zona de Vallroja i el Pla. Finalment, desemboca en el riu Tenes al sud-oest de Can Gaietà (203m).
	Torrent Masponç	Torrent situat a l'est de Font Granada. Desemboca en el riu Tenes, al sud del Rieral de Bigues a aproximadament uns 204m d'altitud.
	Torrent de la Verneguera	Torrent situat al nord de Can Carreres. Es forma a partir del Torrent de la Font de la Fusta i el xaragall de Can Duran. Finalment, desemboca en el torrent de la Torre, al nord de Can Traver.
	Torrent de Can Feliu	Torrent al nord de Can Traver. Es forma a la Costa de Can Noguera (395m) i desemboca en el riu Tenes, just a ponent de Can Sopera i de Can Prat Corona (218m).

1.3. Organització municipal de protecció civil

1.3.1. ESTRUCTURA, FUNCIONS I RESPONSABILITATS

L'organització municipal de protecció civil és el conjunt de persones encarregades de dur a terme la protecció civil del municipi, amb l'objectiu de fer front a les emergències que puguin sorgir dins del municipi per tal de salvar vides, protegir béns i el medi ambient.

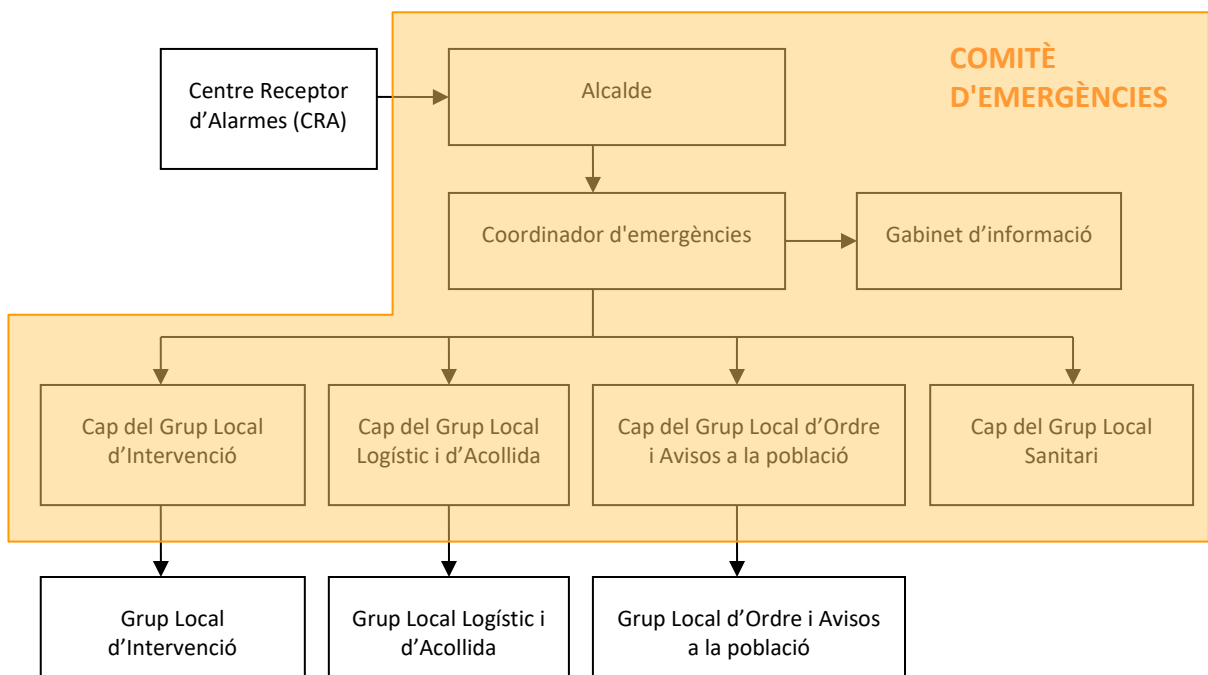
L'estructura de l'organització municipal de protecció civil té com a punt més elevat de responsabilitat a l'alcalde, que és l'autoritat de protecció civil d'àmbit municipal i, com a base de l'organització, es troben les diferents comissions i comitès encarregats de dur a terme les accions per tal d'aplicar correctament el Pla de Protecció Civil Municipal.

En aquest apartat es tracta, doncs, de donar a conèixer les diferents figures dins de l'organització municipal de protecció civil tot explicant les seves funcions i responsabilitats.


Comissió municipal de protecció civil:

No es constitueix degut a la capacitat tècnica i organitzativa del municipi.

L'organigrama municipal en emergències segueix el següent patró:



En resum, s'ha de realitzar una explicació de les funcions i responsabilitats del municipi i de les figures següents:

	Bigues i Riells DOCUMENT ÚNIC DE PROTECCIÓ CIVIL MUNICIPAL (DUPROCIM)	Data: Juny de 2021 Revisió: 1
---	---	----------------------------------

Centre Receptor d'Alarmes (CRA)

És el centre on es reben i des d'on es notifiquen els avisos d'emergència.

Comitè d'emergències:

- Alcalde
- Consell Assessor
- Gabinet d'informació municipal

Aquests òrgans es defineixen de la manera següent:

Alcalde

L'alcalde del municipi és l'autoritat de protecció civil d'àmbit municipal, i per tant el director del Pla municipal de protecció civil o responsable municipal de l'emergència. Pot delegar les funcions de direcció del Pla al/a la tinent/a d'alcalde (o a altres regidors/es, si en manquen).

L'alcalde és el responsable màxim de l'elaboració, la implantació i l'execució del Pla de protecció civil municipal.


Consell Assessor

El Consell Assessor té per funcions:

- Assessorar el director del pla, l'alcalde.
- Analitzar i valorar la situació, aportant-hi tota la informació i trametent les instruccions de l'alcalde als seus respectius col·laboradors.
- Altres funcions específiques per a cada risc concret.

El Consell Assessor es compon de:

- El / La cap del Grup Local d'Ordre i Avisos a la Població
- El / La cap del Grup Local Sanitari
- El / La cap del Grup Local Logístic i d'Acollida
- El / La cap del Grup Local d'Intervenció
- El / La coordinador municipal de l'emergència
- Altres en funció del risc a criteri del director del Pla, en general tots els regidors i/o tècnics implicats en la resolució de l'emergència.

	Bigues i Riells DOCUMENT ÚNIC DE PROTECCIÓ CIVIL MUNICIPAL (DUPROCIM)	Data: Juny de 2021 Revisió: 1
---	---	----------------------------------

Grup Local d'Ordre i Avisos a la Població

Les funcions d'avisos són:

- Avisar a la població afectada que estigui en les zones de risc de l'emergència i especialment als elements vulnerables.
- Transmetre la informació de les mesures a adoptar per part de la població.

Les funcions d'ordre són:

- Coordinar i executar les tasques d'allunyament, evacuació o confinament de la població i dels elements vulnerables.
- Garantir la seguretat ciutadana a la zona de risc.
- Controlar els accessos a la zona de risc.
- Realitzar la vigilància viària a la zona d'emergència, efectuant el control del trànsit d'accés dels components dels grups d'emergència.
- Guiar els actuants cap al Centre de Comandament Avançat (CCA) i a l'Àrea sanitària.

Grup Local d'Intervenció (només en cas d'incendi forestal)

Les seves funcions són:

- Assessorar tècnicament als diferents cossos d'emergència sobre l'actuació en front de l'emergència.
- Donar recolzament a les tasques necessàries per a prevenir i controlar les emergències.
- Donar recolzament a les tasques de rescat i salvament de persones i béns.
- Informar el coordinador del CCA i atendre les seves instruccions.

Cap del Grup Local Sanitari


Les seves funcions són:

- Informar-se de la situació sanitària en l'àrea d'emergència.
- Conèixer l'estat i la ubicació dels afectats.

Grup Local Logístic i d'Acollida

Les seves funcions són:

- Proporcionar i gestionar els serveis bàsics municipals.
- Preparar els centres d'acollida i gestionar-los per tal que es pugui acollir a la població.
- Donar allotjament, proveïment d'aliments, control i serveis socials a les persones afectades.
- Subministrar tots els materials o combustibles que es necessitin.
- Rebre el voluntariat.

	Bigues i Riells DOCUMENT ÚNIC DE PROTECCIÓ CIVIL MUNICIPAL (DUPROCIM)	Data: Juny de 2021 Revisió: 1
---	---	----------------------------------

Coordinador municipal de l'emergència

És la figura que fa de vincle entre l'alcalde i els diferents grups d'emergència, essent el màxim responsable del Consell Assessor. És el responsable de comunicar-se amb els diferents grups d'emergència municipal i de controlar que tot es fa segons el previst, a més de suplir a l'alcalde en cas que fos necessari, amb una disponibilitat de 24 hores al dia.

Les seves funcions són:

- Coordinar l'emergència.
- Comunicar amb tots els grups d'emergència municipal.
- Rebre comunicacions del CRA.
- Assessorar l'alcalde.
- Controlar la situació i evolució de l'emergència i supervisar les accions dels diferents grups d'emergència.

Representant municipal al CECAT


És el responsable de traslladar-se al CECAT, en cas que aquest ho requereixi, per tal de donar informació a Protecció Civil, d'una forma directa i conjunta, de tot el que pugui ser necessari per a la resolució de l'emergència.

Gabinet d'Informació Municipal


El Gabinet d'Informació Municipal és l'òrgan responsable de donar la informació en el moment de l'emergència.

Les seves funcions són:

- Aplegar informació sobre l'emergència
- Transmetre (o difondre) la informació generada dins el Comitè d'Emergències a la població en general i a les persones directament o indirectament afectades.

	Bigues i Riells DOCUMENT ÚNIC DE PROTECCIÓ CIVIL MUNICIPAL (DUPROCIM)	Data: Juny de 2021 Revisió: 1
---	---	----------------------------------

ORGANITZACIÓ MUNICIPAL DE PROTECCIÓ CIVIL		
CÀRREC OPERATIU	CÀRREC HABITUAL	NÚMERO DE FITXA D'ACTUACIÓ
Centre Receptor d'Alarmes	Policia local	1
Responsable municipal de l'emergència	Alcalde	2
Coordinador municipal de l'emergència	Cap de policia	3
Substitut coordinador municipal de l'emergència	Caporal	
Cap del Grup local d'ordre i avisos a la població	Cap de policia	4
Substitut Cap del Grup local d'ordre i avisos a la població	Caporal	
Cap del Grup local logístic i d'acollida	Primer tinent d'alcalde	5
Substitut Cap del Grup local logístic i d'acollida	Segon tinent d'alcalde	
Cap del Grup local sanitari	Regidor de Salut	6
Cap del Gabinet d'informació	Técnica de comunicació	7
Substitut Cap del Gabinet d'informació	Secretaria d'alcaldia	
Cap del Grup local d'intervenció	Responsable ADF	8
Substitut Cap del Grup local d'intervenció	Alcalde Membre ADF	
Representant municipal al CECAT	Segon tinent d'alcalde	9

	Bigues i Riells DOCUMENT ÚNIC DE PROTECCIÓ CIVIL MUNICIPAL (DUPROCIM)	Data: Juny de 2021 Revisió: 1
---	---	----------------------------------

1.3.2. CENTRES DE COORDINACIÓ


1.3.2.1. Centre de recepció d'alarmes (CRA)

Lloc	Policia local Horari administratiu: de dimarts a divendres de 7 a 21 h, dilluns i dissabte de 7 a 14 h Telèfon de centraleta desviat a patrulla per emergències les 24 h, els 365 dies de l'any.
Adreça	Casa Can Coromines BP-1432, km. 25,4 Bigues i Riells, Barcelona
Telèfon	938 657 648
Correu electrònic	Correu: policialocal@biguesiriells.cat
Altres comunicacions	Xarxa Rescat, fax
Protocols, fitxes d'actuació, etc.	Fitxa d'actuació núm. 1

El CRA és un centre que està operatiu 24 hores al dia, 365 dies a l'any. En cas que no sigui possible, aquestes funcions seran dutes a terme per l'alcalde o persona en qui delegui.

Funcions

- Notificar qualsevol alarma al **112** i al **CECAT**.
- Rebre la notificació de l'alarma i trametre-la.
- Valorar, segons els protocols establerts, la importància de l'alarma.
- Posar en marxa els avisos d'activació del Pla de protecció civil municipal.
- Informar-se, en els primers moments, de la marxa de l'emergència.
- Establir contacte amb el coordinador municipal de l'emergència o l'alcalde.


	Bigues i Riells DOCUMENT ÚNIC DE PROTECCIÓ CIVIL MUNICIPAL (DUPROCIM)	Data: Juny de 2021 Revisió: 1
---	---	----------------------------------

1.3.2.2. Centre de Coordinació Operativa Local (CECOPAL)

Lloc	Ajuntament
Adreça	C/ d'Anna Mogas, 130, 08415 Bigues i Riells, Barcelona
Telèfon	938 656 225
Correu electrònic	ajuntament@biguesiriells.cat
Recursos i altres comunicacions	Web municipal Twitter Facebook Flickr Youtube Instagram Xarxa RESCAT Fax

Funcions

- És el centre de coordinació municipal, que realitza les accions determinades pel director del Pla. Des d'aquí es dirigeix i es coordinen les actuacions dels diversos serveis relacionats amb el Pla.
- Mantenir contacte directe i continu amb el **Centre de Coordinació Operativa de Catalunya**.
- Notificar als grups operatius i al **CECAT** l'activació i la desactivació del Pla de protecció civil municipal.
- Facilitar, si escau, la informació a la població del municipi, amb els mitjans oportuns, segons les circumstàncies del risc i l'evolució de la situació de l'emergència.
- Mobilitzar i assegurar la transmissió de la informació i les ordres als grups operatius municipals decidides per la direcció del Pla, així com activar els mitjans i recursos municipals necessaris.
- Canalitzar l'ordre de l'autoritat de protecció civil municipal de prestació de serveis personals i la requisita, la intervenció o l'ocupació temporal i transitòria dels béns necessaris per afrontar les situacions d'emergència.
- Donar suport als mitjans d'emergències, de seguretat i als serveis especialitzats aliens que intervinguin en el municipi sota l'estructura del Pla activat.

	<p style="text-align: center;">Bigues i Riells</p> <p style="text-align: center;">DOCUMENT ÚNIC DE PROTECCIÓ CIVIL MUNICIPAL (DUPROCIM)</p>	<p>Data: Juny de 2021</p> <p>Revisió: 1</p>
---	--	---

1.4. Programa i procediment d'implantació, simulacres, manteniment, revisió i actualització

En aquest apartat es recopila tota la informació corresponent a les tasques a realitzar pel municipi per tal que tots els equips actuant i persones participants del Pla rebin la formació i la informació necessària per dur a terme les seves funcions correctament. D'altra banda, també està inclòs en aquest punt tota la matèria que fa referència a les adaptacions del Pla als canvis que es produeixi al llarg del temps en el municipi.

1.4.1. PROGRAMA DE LA IMPLANTACIÓ DEL PLA


A continuació es realitza una proposta d'implantació del Pla. Recordar que l'Alcalde serà el responsable de que aquesta implantació es porti a terme.

IMPLANTACIÓ DEL PLA	
RESPONSABLE	CÀRREC
RESPONSABLE D'IMPLANTACIÓ 1	Responsable Municipal de l'emergència (Alcalde)
RESPONSABLE D'IMPLANTACIÓ 2	Coordinador municipal de l'emergència (Cap policia local)
RESPONSABLE D'IMPLANTACIÓ 3	Substitut del coordinador municipal de l'emergència (Caporal)

PROGRAMA D'INFORMACIÓ I COORDINACIÓ AMB ELS ACTUANTS

Es duran a terme les següents reunions d'implantació de l'operativitat del Pla en els actuant:

IMPLANTACIÓ DEL PLA			
DATA	TIPUS	RISC/OS	ADREÇAT A
Juliol 1	Sessions informatives: <ul style="list-style-type: none"> - Generalitats del DUPROCIM. - Riscos que afecten al municipi. - Fitxes d'actuació. - Manuals d'actuació. - Supòsits pràctics d'emergència. 	Incendis forestals	Comitè d'emergències
Novembre 1	Reunió de coordinació i exercici pràctic: <ul style="list-style-type: none"> - Repàs del manual d'actuació. - Supòsits pràctics d'emergència. 	Inundacions	Comitè d'emergències
Maig 2	Sessions informatives: <ul style="list-style-type: none"> - Generalitats del DUPROCIM. - Riscos que afecten al municipi. - Fitxes d'actuació. 	Incendis forestals	Comitè d'emergències
Novembre 2	Reunió de coordinació i exercici pràctic: <ul style="list-style-type: none"> - Repàs del manual d'actuació. - Supòsits pràctics d'emergència. 	Sismes	Comitè d'emergències

 Ajuntament de Bigues i Riells	Bigues i Riells DOCUMENT ÚNIC DE PROTECCIÓ CIVIL MUNICIPAL (DUPROCIM)	Data: Juny de 2021 Revisió: 1
--	---	----------------------------------


IMPLANTACIÓ DEL PLA			
DATA	TIPUS	RISC/OS	ADREÇAT A
Maig 3	Reunió de coordinació i exercici pràctic: - Repàs del manual d'actuació. - Supòsits pràctics d'emergència.	Incendis forestals	Comitè d'emergències
Novembre 3	Reunió de coordinació i exercici pràctic: - Repàs del manual d'actuació. - Supòsits pràctics d'emergència.	Risc químic	Comitè d'emergències
Maig 4	Sessions informatives: - Generalitats del DUPROCIM. - Riscos que afecten al municipi. - Fitxes d'actuació.	Bàsic/ incendis forestals/ ventades	Comitè d'emergències
Novembre 4	Reunió de coordinació i exercici pràctic: - Repàs del manual d'actuació. - Supòsits pràctics d'emergència.	Bàsic (malalties transmissibles emergents)/ Nevades	Comitè d'emergències

INFORMACIÓ A LA POBLACIÓ

Programa d'accions inicials:

IMPLANTACIÓ DEL PLA		
CAMPANYA	TIPUS DE RISC	TIPUS
Anual	<ul style="list-style-type: none"> - Bàsic - Incendis forestals - Inundacions - Risc químic - Nevades - Sismes - Ventades 	Presentació institucional del DUPROCIM, un cop aprovat.
		Ban informatiu presentació
		Web municipal: <ul style="list-style-type: none"> - Notícia de l'homologació. - El pla. - Consells d'autoprotecció.

D'altra banda, per la majoria d'aquests riscos la DGPCP de la Generalitat disposa de material divulgatiu per a la població.

	<p style="text-align: center;">Bigues i Riells</p> <p style="text-align: center;">DOCUMENT ÚNIC DE PROTECCIÓ CIVIL MUNICIPAL (DUPROCIM)</p>	<p>Data: Juny de 2021</p> <p>Revisió: 1</p>
---	--	---

1.4.2. MANTENIMENT DEL PLA

MANTENIMENT DEL PLA	
Data d'homologació:	
Data d'homologació de l'última revisió:	
Data de l'última actualització:	
Data de la propera revisió:	

1.4.3. PROGRAMA D'EXERCICIS I SIMULACRES

El programa d'implantació té diversos objectius, entre ells, la realització i avaluació de simulacres que validin el correcte funcionament del Pla de Protecció Civil Municipal.

Així mateix, és necessari programar els simulacres al llarg del temps amb l'objectiu de validar el correcte funcionament del pla durant la seva vigència i fins a la seva revisió i/o actualització.

Realitzar els simulacres així com informar-ne als òrgans de les administracions competents és obligació de la persona responsable de la implantació del Pla com a responsable de protecció civil municipal.


Els simulacres han de permetre verificar i comprovar:

- L'eficàcia de l'organització de resposta davant d'una emergència.
- La capacitat del personal adscrit a l'organització de resposta.
- L'entrenament del personal de l'ajuntament per fer front davant situacions d'emergència contemplades en el present pla.
- La suficiència, idoneïtat i disponibilitat dels recursos assignats.
- L'adequació dels procediments d'actuació.
- La validació del correcte funcionament del procediment de comunicació d'emergències.

La realització de simulacres té per objecte l'activació total o parcial de les accions contingudes en el document 4 de procediments operatius per risc. S'ha de dur a terme, com a mínim, un simulacre de cada risc especial cada 4 anys.

De la mateixa manera, i tenint en compte que la DGPC de la Generalitat de Catalunya convoca els corresponents simulacres dels plans especials, quan un d'aquests simulacres afecti al municipi es podrà substituir pel simulacre anual programat.


Els exercicis a fer amb periodicitat mínima anual són:

	Bigues i Riells DOCUMENT ÚNIC DE PROTECCIÓ CIVIL MUNICIPAL (DUPROCIM)	Data: Juny de 2021 Revisió: 1
---	---	----------------------------------

PROGRAMA D'EXERCICIS I SIMULACRES			
EXERCICI Nº:	Periòdic anual		
DATA	4t Trimestre	HORA	12:00h
ESCENARI			
<p>A part dels simulacres que es puguin dur a terme al terme municipal de Bigues i Riells cal realitzar amb caràcter anual una trucada al CECAT mitjançant ambdós terminals de la Xarxa RESCAT que disposa el municipi.</p> <p>L'objectiu és validar tant les comunicacions externes com les comunicacions internes CECAT mitjançant la xarxa RESCAT i el telèfon 112. Es proposa realitzar-lo anualment el darrer trimestre.</p>			


A continuació es mostra una taula resum amb les dades que s'enviaran al DGPC en base als exercicis i simulacres que es programin amb caràcter anual.

PROGRAMA D'EXERCICIS I SIMULACRES			
EXERCICI Nº:	1 (Onada de calor)		
DATA	3r trimestre any 2021	HORA	
ESCENARI			
Onada de calor amb més de 4 dies de durada durant el mes de juliol.			
ZONA INVOLUCRADA			
Tot el municipi			
CARACTERÍSTIQUES			
Durant el període de risc s'ha de prestar especial atenció a persones vulnerables com ancians, persones obeses per major predisposició a patir malalties cardíaco-respiratòries o cardiovasculars, persones amb malalties cròniques i infants.			
VERIFICACIÓ I COMUNICACIÓ D'EXERCICI A ORGANISME OFICIAL COMPETENT:			
Protecció Civil Generalitat de Catalunya			
AVALUACIÓ			
Informe realitzat pel tècnic de protecció civil. Tenir en compte les tasques preventives i operatives al del Document 4 per aquest risc.			

	Bigues i Riells DOCUMENT ÚNIC DE PROTECCIÓ CIVIL MUNICIPAL (DUPROCIM)	Data: Juny de 2021 Revisió: 1
---	---	----------------------------------


PROGRAMA D'EXERCICIS I SIMULACRES		
EXERCICI Nº:	2 (Risc químic)	
DATA	1r trimestre any 2021	HORA
ESCENARI		
Accident químic a la instal·lació AC Marca Adhesives S.L.		
ZONA INVOLUCRADA		
Polígon industrial Can Barri, nucli de població de Can Barri i Boscos del Flix.		
CARACTERÍSTIQUES		
Accident per explosió a la instal·lació AC Marca Adhesives S.L . La explosió ha creat un núvol de fum no tòxic amb afectació a les instal·lacions i magatzem pròxims del Polígon industrial Can Barri, i habitatges de la zona en un radi de 500 m. El nivell de risc químic de la instal·lació es baix.		
VERIFICACIÓ I COMUNICACIÓ D'EXERCICI A ORGANISME OFICIAL COMPETENT:		
Protecció Civil Generalitat de Catalunya		
AVALUACIÓ		
Informe realitzat pel tècnic de protecció civil. Tenir en compte les tasques preventives i operatives al del Document 4 per aquest risc.		

PROGRAMA D'EXERCICIS I SIMULACRES		
EXERCICI Nº:	3 (Incendi forestal)	
DATA	3r trimestre any 2022	HORA
ESCENARI		
Incendi forestal provocat a la Costa de Can Noguera, a la zona centre-oest del terme municipal.		
ZONA INVOLUCRADA		
Sector de la Costa de Can Noguera.		
CARACTERÍSTIQUES		
Incendi a la massa forestal de la Costa de Can Noguera. Afectació als habitatges aïllats envoltats de massa forestal de la zona i la urbanització dels Manantials.		
VERIFICACIÓ I COMUNICACIÓ D'EXERCICI A ORGANISME OFICIAL COMPETENT:		
Protecció Civil Generalitat de Catalunya		
AVALUACIÓ		
Informe realitzat pel tècnic de protecció civil. Tenir en compte les tasques preventives i operatives al del Document 4 per aquest risc.		

	Bigues i Riells DOCUMENT ÚNIC DE PROTECCIÓ CIVIL MUNICIPAL (DUPROCIM)	Data: Juny de 2021 Revisió: 1
---	---	----------------------------------


PROGRAMA D'EXERCICIS I SIMULACRES		
EXERCICI Nº:	4 (Inundacions)	
DATA	4r trimestre any 2022	HORA
ESCENARI		
Inundació a zona potencialment inundable.		
ZONA INVOLUCRADA		
Àrea del voltant del riu Tenes a l'altura del nucli de població de Riells del Fai, incloent cotes més baixes pròximes al riu i infraestructures pròximes.		
CARACTERÍSTIQUES		
Inundació de la zona del riu Tenes per pronòstic previ de pluges torrencials al municipi. Afectació d'infraestructures, habitatges i edificacions localitzades a prop del nucli de població de Riells del Fai. Especial atenció als possibles punts conflictius de la zona d'afectació.		
VERIFICACIÓ I COMUNICACIÓ D'EXERCICI A ORGANISME OFICIAL COMPETENT:		
Protecció Civil Generalitat de Catalunya		
AVALUACIÓ		
Informe realitzat pel tècnic de protecció civil. Tenir en compte les tasques preventives i operatives al del Document 4 per aquest risc.		

PROGRAMA D'EXERCICIS I SIMULACRES		
EXERCICI Nº:	5 (Nevades)	
DATA	1r trimestre any 2023	HORA
ESCENARI		
Pronòstic de nevades els primers dies del mes de gener.		
ZONA INVOLUCRADA		
Tot el municipi. Especial atenció a les cotes més elevades del terme.		
CARACTERÍSTIQUES		
Pronòstic de nevades els dies 10,11 i 12 de gener. Serà necessària realitzar i preparar la disponibilitat de fundents, informar a la població mitjançant el WEB municipal i també xarxes socials, establir rutes prioritàries i tenir constància de possibles activitats a l'aire lliure que tindran lloc aquests dies.		
VERIFICACIÓ I COMUNICACIÓ D'EXERCICI A ORGANISME OFICIAL COMPETENT:		
Protecció Civil Generalitat de Catalunya		
AVALUACIÓ		
Informe realitzat pel tècnic de protecció civil. Tenir en compte les tasques preventives i operatives al del Document 4 per aquest risc.		

	Bigues i Riells DOCUMENT ÚNIC DE PROTECCIÓ CIVIL MUNICIPAL (DUPROCIM)	Data: Juny de 2021 Revisió: 1
---	---	----------------------------------

PROGRAMA D'EXERCICIS I SIMULACRES		
EXERCICI Nº:	6 (Sismes)	
DATA	2r trimestre any 2023	HORA
ESCENARI		
Moviment sísmic de magnitud VII a l'escala de Richter.		
ZONA INVOLUCRADA		
Tot el municipi.		
CARACTERÍSTIQUES		
Moviment sísmic que ha provocat danys moderats en les instal·lacions i infraestructures més vulnerables del terme municipal.		
VERIFICACIÓ I COMUNICACIÓ D'EXERCICI A ORGANISME OFICIAL COMPETENT:		
Protecció Civil Generalitat de Catalunya		
AVALUACIÓ		
Informe realitzat pel tècnic de protecció civil. Tenir en compte les tasques preventives i operatives al del Document 4 per aquest risc.		

PROGRAMA D'EXERCICIS I SIMULACRES		
EXERCICI Nº:	7 (Ventades)	
DATA	3r trimestre any 2024	HORA
ESCENARI		
Forts vents a tot el municipi.		
ZONA INVOLUCRADA		
Tot el municipi. Especialment a zones d'activitats a l'aire lliure i zones aïllades.		
CARACTERÍSTIQUES		
Avís per forts vents al municipi.		
VERIFICACIÓ I COMUNICACIÓ D'EXERCICI A ORGANISME OFICIAL COMPETENT:		
Protecció Civil Generalitat de Catalunya		
AVALUACIÓ		
Informe realitzat pel tècnic de protecció civil. Tenir en compte les tasques preventives i operatives al del Document 4 per aquest risc.		

 <p>Ajuntament de Bigues i Riells</p>	<p>Bigues i Riells</p> <p>DOCUMENT ÚNIC DE PROTECCIÓ CIVIL MUNICIPAL (DUPROCIM)</p>	<p>Data: Juny de 2021</p> <p>Revisió: 1</p>
--	--	---

1.5. Bases per al pla de recuperació previst a l'article 31 de la Llei 4/1997

1. Recopilació de les fonts d'informació dels danys produïts:

- Tècnics municipals
- Brigada d'obres
- Agents de la Policia Municipal, els Mossos d'Esquadra, la Guàrdia Civil
- Bombers
- Servei d'enllumenat, de clavegueram... del municipi
- Companyies de l'aigua, del gas, d'electricitat i de telèfons
- Serveis de transports: transport urbà, empreses d'autocars, empreses de transports...
- Carreteres
- Indústries, comerços... del municipi
- Particulars
- Serveis sanitaris
- Altres que el municipi consideri oportú


2. Recopilació de les dades dels danys que s'han produït:

- Localització dels danys: cal indicar el lloc concret (fins i tot amb cartografia).
- Descripció de:
 - Els elements afectats (cal indicar el tipus d'element i una descripció).
 - Els tipus dels danys que s'han produït.
 - Causes que han produït els danys.

3. Valoració econòmica dels danys (despeses que s'han generat durant l'emergència i cost per recuperar la normalitat).

És responsabilitat de l'Ajuntament l'adopció immediata de les mesures següents:

- Notificació a les companyies de gas, d'electricitat, de telèfons, de llum, carreteres, mitjans de transport, de les avaries, talls de subministrament, dels danys que s'han produït
- Acollida de la població
- Proveïment de recursos a la població
- Desenrunament i neteja
- Recerca de mitjans i recursos
- Control d'aqüífers

	Bigues i Riells DOCUMENT ÚNIC DE PROTECCIÓ CIVIL MUNICIPAL (DUPROCIM)	Data: Juny de 2021 Revisió: 1
---	---	----------------------------------


Proposta de reconstrucció o reparació dels danys:

- Descripció de les obres, reparacions... a realitzar per recuperar o reparar els danys (la proposta es pot realitzar per evitar la repetició dels danys)
- Valoració econòmica (cost per recuperar la normalitat)
- Designació de responsables
- Definició de terminis


Cal saber si la zona s'ha declarat o no zona d'actuació especial (o catastròfica). En aquest cas les ajudes vindran de l'Estat, el qual aprova un Reial decret llei (primer l'aprova el Consell de Ministres i posteriorment el validen les Corts), per establir de forma concreta i per a cada catàstrofe totes les mesures, actuacions i procediments a seguir. S'hi estableixen, també, les previsions de finançament mitjançant el crèdit extraordinari.

Al marge de les subvencions que dona l'Estat, pot haver-hi ajudes de les comunitats autònomes, la Unió Europea, les diputacions... En aquest cas, cal tenir en compte que aquestes ajudes són incompatibles amb les que pugui donar l'Estat.

Cal destacar que queden excloses les ajudes de les diferents administracions als danys produïts en béns assegurats, ja que existeix el Consorci de Compensació d'Assegurances, entitat autònoma de caràcter públic que actua com a reasseguradora de les companyies privades en cas que es produeixin catàstrofes.


 <p>Ajuntament de Bigues i Riells</p>	<p>Bigues i Riells</p> <p>DOCUMENT ÚNIC DE PROTECCIÓ CIVIL MUNICIPAL (DUPROCIM)</p>	<p>Data: Juny de 2021</p> <p>Revisió: 1</p>
--	--	---

Document 2. Anàlisi de Risc

	Bigues i Riells DOCUMENT ÚNIC DE PROTECCIÓ CIVIL MUNICIPAL (DUPROCIM)	Data: Juny de 2021 Revisió: 1
---	---	----------------------------------

2.1. Riscos territorials


RISC TERRITORIAL		
	DESCRIPCIÓ	AVALUACIÓ
RT00. Emergències per risc químic en els conductes de matèries perilloses pel gasoducte:	<p>La canonada del gasoducte Sentmenat-Andorra travessa el terme municipal de nord a sud pel límit oest del terme municipal, discorrent a escassos metres de la urbanització dels Saulons d'en Deu. El gasoducte presenta un possible punt conflictiu al punt d'intersecció amb la carretera C-59 situat a uns 350 metres del nucli de població dels Saulons d'en Deu. El possible trencament d'aquesta canonada podria ocasionar afectacions importants a la població així com a les infraestructures o hidrologia properes al conducte.</p>	Obligat
RT01. Emergències associades a malalties transmissibles emergents amb potencial alt risc:	<p>Les emergències per malalties emergents, tot i que depèn del grau d'evolució en el qual es trobi la dispersió de l'agent causant de la mateixa, plantegen greus problemes:</p> <ul style="list-style-type: none"> • Elevada demanda de mitjans sanitaris • Mortalitat • Molta alarma social. <p>Paral·lelament, poden arribar a limitar el funcionament dels serveis públics i les activitats econòmiques i empresarials.</p>	Obligat
RT03. Emergències per onades de calor i fred:	<p>Risc quan se supera el percentil 98 de la temperatura màxima diària del període d'estiu. Al 2018, aquest percentil va assolir un valor de 36.2 °C al municipi.</p> <p>Les conseqüències per la salut són diferents si la temperatura extrema és puntual d'un dia o es manté persistent durant tres dies consecutius o més.</p> <p>El risc associat a les emergències per onades de fred té lloc quan es supera el percentil 98 de la temperatura mínima diària del període d'hivern. En el cas de Bigues i Riells, aquest valor es correspon als -4 °C.</p>	Obligat
RT04. Emergències per concentració de persones:	<p>Es preveu que es poden produir emergències per aglomeració de persones en els següents actes:</p> <ul style="list-style-type: none"> - Cavalcada de Reis (5 de gener) - Fira de l'oli (Gener) - Carnestoltes (2 de març) - Els Tres Tombs (10 de març) - Sant Jordi (23 d'abril) 	Recomanat Segons el Decret 30/2015, les activitats esmentades no estan afectades pel Decret d'autoprotecció, però podria disposar d'un

 <p>Ajuntament de Bigues i Riells</p>	<p>Bigues i Riells</p> <p>DOCUMENT ÚNIC DE PROTECCIÓ CIVIL MUNICIPAL</p> <p>(DUPROCIM)</p>	<p>Data: Juny de 2021</p> <p>Revisió: 1</p>
--	--	---

RISC TERRITORIAL		
	DESCRIPCIÓ	AVALUACIÓ
	<ul style="list-style-type: none"> - Dia de la Dansa (Abril) - Festa de la primavera (Abril) - Píknik electrònic (Maig) - Festa Major de Bigues (Juny) - Clausura futbol (Juny) - Festival patinatge (Juny) - Festa Major de Riells del Fai (Agost) - Rural Trail (Setembre) - Fai Fest (Setembre) - Festival de Jazz del Castell de Montbui (Setembre/octubre) - Llegendes del Castell de Montbui (Setembre/octubre) - Marxa passeig (Octubre) - Cursa motos (Octubre) - Cross infantil (Octubre) - Pujada Sant Feliu (Novembre) - Túnel del Terror (Novembre) - Cursa de Sant Silvestre (Desembre) - Saló de la Infància (Desembre) - Festa de la Nit de Nadal (Desembre) - Quinto (Desembre) - Festa de Cap d'any (Desembre) 	<p>protocol d'actuació en cas d'emergència.</p>

2.2. Riscos especials


RISCOS ESPECIALS		
	DESCRIPCIÓ	AVALUACIÓ
RE01. Risc químic (PLASEQCAT)	<p>Accident en un establiment industrial que requereixi l'aplicació de mesures de protecció a la població i en el què es vegin involucrades substàncies perilloses (presentes a la planta o generades durant l'accident), com a conseqüència de l'emanació de gasos o fums tòxics, incendi, explosió o qualsevol altre efecte físic o químic derivat de l'accident.</p>	<p>Segons el Pla PLASEQCAT, el municipi està RECOMANAT a elaborar el PAM per risc químic per tenir una instal·lació SEVESO de nivell baix (AC MARCA ADHESIVES, SL).</p>
RE02. Risc d'incendi forestal (INFOCAT):	<p>D'acord amb el Pla INFOCAT i el Mapa de Protecció Civil de Catalunya, el nivell de perill del municipi és ALT, i el nivell de vulnerabilitat és MOLT ALT, principalment degut a l'alt nombre d'habitatges aïllats i urbanitzacions en zones de caràcter forestal.</p>	<p>D'acord amb el Pla INFOCAT, l'elaboració del PAM d'incendis forestals és OBLIGAT al municipi.</p>
RE03. Risc d'inundacions (INUNCAT):	<p>D'acord amb la cartografia de l'ACA, el municipi té afectació per inundabilitat per pluja (T10, T100, T500 i/o potencialment inundable).</p> <p>Es preveu una situació meteorològica de perill (SMP) de nivell 1 quan se superin: els 20 mm/30 min o els 100 mm/24h.</p> <p>Es preveu una SMP de nivell 2 quan se superin: els 40 mm/30 min o els 200 mm/24h.</p> <p>El risc d'inundacions també pot ser degut a un mal funcionament o trencament d'una presa.</p>	<p>Segons el Pla INUNCAT el nivell de risc per inundacions al municipi és MODERAT.</p> <p>El municipi NO té risc per inundació per un mal funcionament o trencament de presa en un termini de temps inferior a 2 hores.</p> <p>D'acord amb el Pla INUNCAT, el municipi està RECOMANAT a elaborar el PAM per inundacions.</p>
RE05. Risc per nevades (NEUCAT):	<p>El municipi es troba entre els 809 m i els 186,3 m. El nucli urbà es troba a 307 m. Segons aquesta altitud, el llistat de situació meteorològica de perill (SMP) de nivell 1 correspon a l'acumulació de més de 2 cm en 24 h; el llistat de SMP de nivell 2 correspon a l'acumulació de més de 15 cm en 24 h.</p>	<p>Segons el Pla NEUCAT el municipi està OBLIGAT a elaborar el PAM per nevades perquè presenta àrees amb una altitud superior als 400 m dins del seu territori.</p>

 Ajuntament de Bigues i Riells	Bigues i Riells DOCUMENT ÚNIC DE PROTECCIÓ CIVIL MUNICIPAL (DUPROCIM)	Data: Juny de 2021 Revisió: 1
--	---	----------------------------------


RISCOS ESPECIALS		
	DESCRIPCIÓ	AVALUACIÓ
RE09. Risc sísmic (SISMICAT):	Segons l'escala d'intensitat macrosísmica – MSK (intensitat màxima percebuda per a un període de retorn de 500 anys) el municipi pot patir un sisme de nivell VII .	Segons el Pla SISMICAT el municipi està OBLIGAT a elaborar el PAM per sismes.
RE11. Risc per ventades (VENTCAT):	<p>Quan hi ha risc de vents molt forts, sobretot en zones del territori on no és freqüent, que poden provocar danys. S'estableix com a vector de perill del vent la ratxa màxima que es pot assolir en una zona determinada i les situacions de vent sostingut. Segons un estudi del SMC al municipi, les ratxes de vent superiors als 20 m/s no són superades més de 10 dies/ any.</p> <p>El llindar a la comarca del Vallès Oriental de situació meteorològica de perill (SMP) de nivell 1 correspon a una ratxa màxima de vent de 20 m/s (72 km/h); el llindar de SMP de nivell 2 correspon a una ratxa màxima de vent de 30 m/s (108 km/h).</p>	Segons el Pla VENCAT el municipi està RECOMANAT a elaborar el PAM per ventades perquè el llindar de ratxa de vent de 20 m/s no supera els 10 dies a l'any (durant període de 8 anys analitzat pel SMC).

2.3. Riscos específics

No es consideren riscos específics dins del terme municipal de Bigues i Riells.


 <p>Ajuntament de Bigues i Riells</p>	<p>Bigues i Riells</p> <p>DOCUMENT ÚNIC DE PROTECCIÓ CIVIL MUNICIPAL (DUPROCIM)</p>	<p>Data: Juny de 2021</p> <p>Revisió: 1</p>
--	--	---

Document 3. Vulnerabilitat Municipal

 <p>Ajuntament de Bigues i Riells</p>	<p>Bigues i Riells</p> <p>DOCUMENT ÚNIC DE PROTECCIÓ CIVIL MUNICIPAL (DUPROCIM)</p>	<p>Data: Juny de 2021</p> <p>Revisió: 1</p>
--	--	---

Document 4.

Procediments Operatius per Risc

	Bigues i Riells DOCUMENT ÚNIC DE PROTECCIÓ CIVIL MUNICIPAL (DUPROCIM)	Data: Juny de 2021 Revisió: 1
---	---	----------------------------------

4.1. Procediment operatiu

4.1.1. Criteris d'activació. Nivells

» PRE-ALERTA:

La pre-alerta es produeix, en general quan:

- És previsible un fenomen que pot produir situacions de risc per la població a mig termini.
- També es pot produir en maniobres en determinades instal·lacions.

La pre-alerta no implica l'activació del Pla.

» ALERTA:

El Pla s'activa en ***fase d'alerta***, en general quan:

- * S'informa de l'activació d'un Pla Especial de la Generalitat en fase d'alerta per afectació a la zona on es troba el municipi.
- * Quan hi ha paràmetres objectius que fan preveure una situació d'emergència important a la població a curt termini.
- * Davant d'emergències per riscos naturals que no afectin ni puguin afectar a persones, béns i vies de comunicació.
- * En emergències en determinades instal·lacions o infraestructures que no puguin produir danys a l'exterior però que puguin produir alarma en la població.

» EMERGÈNCIA:

El Pla s'activa en ***fase d'emergència***, en general davant de les situacions següents:

- * S'informa de l'activació en fase d'emergència d'un Pla Especial de la Generalitat en fase d'emergència per afectació a la zona on es troba el municipi.
- * Davant d'emergències que puguin comportar, per la seva evolució, un greu risc per al municipi o danys a la població.

A l'annex 1 es detallen criteris concrets per riscos concrets.

4.1.2. Tasques preventives i operatives associades a cadascun dels nivells

TASQUES PREVENTIVES I OPERATIVES ASSOCIADES AL RISC BÀSIC / TERRITORIAL	
FASE	TASQUES
PREALERTA	<ul style="list-style-type: none"> ➤ Seguiment de la situació: <ul style="list-style-type: none"> ▪ Comunicats del CECAT ▪ Informació meteorològica: http://www.meteo.cat/prediccio/general/ ▪ Estat de la xarxa viària: http://cit.transit.gencat.cat ▪ Responsable de l'activitat (en cas de risc per concentració de persones). ➤ Connectar i tenir a mà l'emissora de la Xarxa Rescat.
ALERTA EMERGÈNCIA 1 EMERGÈNCIA 2	<ul style="list-style-type: none"> ➤ Activar el Pla bàsic municipal i comunicar-ho al CECAT. ➤ Trucar al 112 si es necessita ajuda externa (bombers, mossos d'esquadra o SEM). ➤ Constituir el Comitè d'emergències municipal (veure ordre de trucades a la fitxa del CRA) i habilitar el CECOPAL. Activar els grups locals d'actuació que s'escaigui. ➤ Connectar i tenir a mà l'emissora de la Xarxa Rescat. ➤ Fer seguiment de la situació (fonts del punt anterior) i mantenir comunicació amb el CECAT. ➤ Avís als elements vulnerables i demanar si tenen necessitats especials. ➤ Seguiment de les institucions i serveis bàsics afectats per comprovar la seva viabilitat i la seva accessibilitat. Si cal, utilitzar alternatives als serveis bàsics. ➤ Controlar el trànsit i l'accés a les zones afectades per l'emergència. ➤ Obrir i habilitar els centres d'acollida i fer l'acolliment de la població afectada, si escau. ➤ Col·laborar en les evacuacions, si escau. ➤ Si és necessari, habilitar punts d'informació a la població establerts prèviament pel grup del gabinet d'informació: Oficina d'atenció al ciutadà (OAC) ➤ Registre i organització dels voluntaris ocasionals. ➤ Comunicar canvis de fase d'activació del Pla bàsic d'emergències municipal al CECAT i als integrants del Comitè d'emergències municipal.


TASQUES PREVENTIVES I OPERATIVES ASSOCIADES AL RISC QUÍMIC (RE01)	
ALERTA EMERGÈNCIA	<ul style="list-style-type: none"> ➤ Activar el Pla d'actuació municipal per a accidents greus en establiments amb substàncies perilloses i comunicar-ho al CECAT. ➤ Trucar al 112 si es necessita ajuda externa (bombers, mossos d'esquadra o SEM). ➤ Constituir el Comitè d'emergències municipal (veure ordre de trucades a la fitxa del CRA) i habilitar el CECOPAL. Activar els grups locals d'actuació. ➤ Connectar i tenir a mà l'emissora de la Xarxa Rescat. ➤ Fer seguiment de la situació i mantenir comunicació amb el CECAT. ➤ Avis als elements vulnerables comunicant les mesures d'autoprotecció que s'estableixin des de la direcció del Plaseqcat, en cas de dubte, recomanar el confinament, i demanar si tenen necessitats especials. ➤ Controlar el trànsit i l'accés a les zones afectades per l'emergència. ➤ Suspendre esdeveniments públics i altres activitats dins la zona afectada. ➤ Obrir i habilitar els centres d'acollida i fer l'acolliment de la població afectada, si escau. ➤ Col·laborar en les evacuacions que siguin necessàries. ➤ Fer l'avituallament dels elements vulnerables amb concentració de persones que no siguin autosuficients si el confinament és llarg. ➤ Comunicar canvis de fase d'activació del Pla d'actuació municipal al CECAT i als integrants del Comitè d'emergències municipal.

TASQUES PREVENTIVES I OPERATIVES ASSOCIADES AL RISC D'INCENDI FORESTAL (RE02)	
PREALERTA	<ul style="list-style-type: none"> ➤ Seguiment de la informació: <ul style="list-style-type: none"> ▪ Comunicats del CECAT ▪ Perill d'incendi forestal: http://www.gencat.cat/medinatural/incendis/mapaperill/ ▪ Informació meteorològica: http://www.meteo.cat/prediccio/general/ ▪ Estat de la xarxa viària: http://cit.transit.gencat.cat ➤ Connectar i tenir a mà l'emissora de la Xarxa Rescat. ➤ Vigilància de les següents zones d'especial risc: <ul style="list-style-type: none"> ▪ Elements vulnerables de tipus aïllat. ▪ Possibles afectacions a la xarxa viària.
ALERTA EMERGÈNCIA 1 EMERGÈNCIA 2	<ul style="list-style-type: none"> ➤ Activar el Pla d'actuació municipal per incendis forestals i comunicar-ho al CECAT. ➤ Trucar al 112 si es detecta un incendi. ➤ Constituir el Comitè d'emergències municipal (veure ordre de trucades a la fitxa del CRA) i habilitar el CECOPAL. Activar els grups locals d'actuació. ➤ Connectar i tenir a mà l'emissora de la Xarxa Rescat i l'emissora de l'ADF. ➤ Fer seguiment de la situació (font del punt anterior) i mantenir comunicació amb el CECAT. ➤ Controlar el trànsit i l'accés a les zones afectades per l'incendi per part de l'ADF. ➤ Avís als elements vulnerables, transmetre la mesura d'autoprotecció que estableixi bombers i demanar si tenen necessitats especials. ➤ Obrir i habilitar els centres d'acollida i fer l'acolliment de la població afectada, si escau. ➤ Col·laborar en les evacuacions, si escau. ➤ Si és necessari, habilitar punts d'informació a la població establerts prèviament pel grup del gabinet d'informació. ➤ Preparar l'avituallament dels grups locals que treballin en l'incendi. ➤ Registre i organització dels voluntaris ocasionals ➤ Comunicar canvis de fase d'activació del Pla d'actuació municipal al CECAT i als integrants del Comitè d'emergències municipal.

<p style="text-align: center;">TASQUES PREVENTIVES I OPERATIVES ASSOCIADES AL RISC D'INUNDACIONS (RE03)</p>	
<p>PREALERTA</p>	<ul style="list-style-type: none"> ➤ Seguiment de la informació: <ul style="list-style-type: none"> ▪ Comunicats del CECAT ▪ Informació meteorològica: http://www.meteo.cat/predicccio/general/ ▪ Estacions d'aforament: http://aca.gencat.cat/ ▪ Estat de la xarxa viària: http://cit.transit.gencat.cat ➤ Connectar i tenir a mà l'emissora de la Xarxa Rescat. ➤ Vigilància de les següents zones d'especial risc o punts d'aforament: <ul style="list-style-type: none"> ▪ Zona oest del nucli de població dels Riells del Fai. Perill per risc d'inundació pel pas del riu Tenes. Possible afectació a la població i vies de comunicació a les zones més properes dels marges del riu. ▪ Sud-est de la urbanització Can Barri. Perill per risc d'inundació pel pas del Torrent de la Font del Tort. Afectació a habitatges i vies de comunicació pròximes als torrent. ▪ Polígon Industrial de Can Barri. Perill per risc d'inundació pel pas del riu Tenes. Afectació a la major part del polígon industrial. ➤ Les següents actuacions concretes en els següents punts d'actuació prioritària: <ul style="list-style-type: none"> ▪ PAP-1: Senyalitzar la prohibició de pas al Polígon Industrial de Can Barri. ➤ Les següents actuacions concretes en els següents punts conflictius: <ul style="list-style-type: none"> ▪ PC-1: Tancament, per part de la brigada, de l'accés del pas d'aigua a escoles amb cinta i valles, a l'entrada del camí de la Baliarda. ▪ PC-2: Tancament, per part de la brigada, del pas d'aigua a partir de la zona de la Baliarda. ▪ PC-3: Tancament i senyalització, per part de la policia local, de les parts superiors dels camins d'accés al gual del Torrent de la Torre, localitzat al nord dels nuclis de població de Can Traver i Font Granada.
<p>ALERTA</p>	<ul style="list-style-type: none"> ➤ Activar el Pla d'actuació municipal per inundacions i comunicar-ho al CECAT.
<p>EMERGÈNCIA</p>	<ul style="list-style-type: none"> ➤ Trucar al 112 si es necessita ajuda externa (bombers, mossos d'esquadra o SEM). ➤ Constituir el Comitè d'emergències municipal (veure ordre de trucades a la fitxa del CRA) i habilitar el CECOPAL. Activar els grups locals d'actuació.

**TASQUES PREVENTIVES I OPERATIVES ASSOCIADES AL
RISC D'INUNDACIONS (RE03)**

- Connectar i tenir a mà l'emissora de la Xarxa Rescat.
- Fer seguiment de la situació (fonts del punt anterior), seguir la vigilància i mantenir comunicació amb el CECAT.
- Les següents actuacions concretes en els següents punts d'actuació prioritària:
 - PAP-1: Senyalitzar la prohibició de pas al Polígon Industrial de Can Barri.
- Les següents actuacions concretes en els següents punts conflictius:
 - PC-1: Tancament, per part de la brigada, de l'accés del pas d'aigua a escoles amb cinta i valles, a l'entrada del camí de la Baliarda.
 - PC-2: Tancament, per part de la brigada, del pas d'aigua a partir de la zona de la Baliarda.
 - PC-3: Tancament i senyalització, per part de la policia local, de les parts superiors dels camins d'accés al gual del Torrent de la Torre, localitzat al nord dels nuclis de població de Can Traver i Font Granada.
- Senyalitzar, tallar o controlar les següents vies de la xarxa viària:
 - Carretera BP-1432.
 - Carretera BV-1435.
- Tancar els següents espais públics:
 - Deixalleria municipal.
 - Depuradora de Bigues i Riells.
- Suspendre els esdeveniments públics a l'aire lliure que puguin tenir risc per tempestes elèctriques o caiguda de branques o arbres.
- Suspendre activitats esportives i recreatives pròximes als rius.
- Avís als elements vulnerables i demanar si tenen necessitats especials.
- Fer vigilància i neteja de la xarxa viària local (treure fang i arbres trencats).
- Obrir i habilitar els centres d'acollida i fer l'acolliment de la població afectada, si escau.
- Col·laborar en les evacuacions que siguin necessàries.
- Registre i organització dels voluntaris ocasionals.
- Comunicar canvis de fase d'activació del Pla d'actuació municipal al CECAT i als integrants del Comitè d'emergències municipal.

 <p>Ajuntament de Bigues i Riells</p>	<p>Bigues i Riells</p> <p>DOCUMENT ÚNIC DE PROTECCIÓ CIVIL MUNICIPAL (DUPROCIM)</p>	<p>Data: Juny de 2021</p> <p>Revisió: 1</p>
--	--	---

TASQUES PREVENTIVES I OPERATIVES ASSOCIADES AL RISC DE NEVADES (RE05)	
PREALERTA	<ul style="list-style-type: none"> ➤ Seguiment de la informació: <ul style="list-style-type: none"> ▪ Comunicats del CECAT ▪ Informació meteorològica: http://www.meteo.cat/prediccio/general/ ▪ Estat de la xarxa viària: http://cit.transit.gencat.cat ➤ Connectar i tenir a mà l'emissora de la Xarxa Rescat. ➤ Comprovar la disponibilitat de fundents al magatzem de la Brigada Municipal, situat al Polígon Industrial Can Barri, nau 66. ➤ Posar fundents a disposició de la població en els següents punts: <ul style="list-style-type: none"> ▪ C/ Falciot. ▪ C/ del Rossinyol. ▪ Av. Castell de Montbui. ▪ Cruïlla C/ dels Enamorats i C/ Font de l'Alzinella. ➤ Habilitar zones d'aparcaments de vehicles a: <ul style="list-style-type: none"> ▪ Plaça Miquel Bosch. ▪ C/ de la Indústria. ▪ Ctra. BV-1483 km.0,5. ➤ Revisar l'estat dels grups electrògens disponibles.
ALERTA EMERGÈNCIA	<ul style="list-style-type: none"> ➤ Activar el Pla d'actuació municipal per nevades i comunicar-ho al CECAT. ➤ Trucar al 112 si es necessita ajuda externa (bombers, mossos d'esquadra o SEM). ➤ Constituir el Comitè d'emergències municipal (veure ordre de trucades a la fitxa del CRA) i habilitar el CECOPAL. Activar els grups locals d'actuació. ➤ Connectar i tenir a mà l'emissora de la Xarxa Rescat. ➤ Fer seguiment de la situació (fonts del punt anterior), vigilància dels gruixos de neu i mantenir comunicació amb el CECAT. ➤ Neteja, i distribució de fundents si escau, als següents punts i rutes: <ul style="list-style-type: none"> ▪ <u>Rutes de neteja:</u> ▪ <u>Prioritat 1:</u> <ul style="list-style-type: none"> ▪ Ruta 1.1: Av. del Castell de Montbui. ▪ Ruta 1.2: Av. de l'Onze de Setembre.

TASQUES PREVENTIVES I OPERATIVES ASSOCIADES AL RISC DE NEVADES (RE05)


- Ruta 1.3: C/ del Puigmajor i C/ del Bon Repòs.
- Ruta 1.4: C/ del Boix, C/ del Romani, C/ de la Gatosa i C/ del Roldor.
- Ruta 1.5: C/ de Can Mainou i C/ del Camí de la Torre.
- Ruta 1.6: C/ de la Perdiu.
- Ruta 1.7: C/de la Font de l'Alzinella i Passeig de Mn. Jaume Plans.
- Ruta 1.8: C/ de la Font Rodona.
- Prioritat 2:
 - Ruta 2.1: Carrer del Puigmal i Carrer del Pedraforca
 - Ruta 2.2: Av. de Sant Vicenç i Carrer de la Vall Blanca
 - Ruta 2.3: Carrer de la Tramuntana
 - Ruta 2.4: Carrer de Can Carreras
 - Ruta 2.5: Carrer del Falciot
 - Ruta 2.6: Carrer del Regasol
 - Ruta 2.7: Carrer del Margalló
 - Ruta 2.8: Carrer de les Roquetes
 - Ruta 2.9: Carrer d'Anna Mogas
 - Ruta 2.10: Carrer del Bages
 - Ruta 2.11: Carrer de la Font de l'Ermita i Carrer de la Font de Fusta
 - Ruta 2.12: Carrer del Llorer
 - Ruta 2.13: Carrer del Doctor Zamenhoff i Carrer Joan Maragall
 - Ruta 2.14: Carrer del Bon Repòs
 - Ruta 2.15: Carrer de Santa Eulàlia
 - Ruta 2.16: Camí del Banda
 - Ruta 2.17: Avinguda de Sant Jordi i Carrer del Rossinyol
 - Ruta 2.18: Carrer dels Esqueis
 - Ruta 2.19: Avinguda de Francesc Maspons
 - Ruta 2.20: Camí de Can Ribas
- Prioritat 3:
 - Ruta 3.1: Carrer del Serral de la Santa Creu
 - Ruta 3.2: Carrer de la Rabassola
 - Ruta 3.3: Carrer del Camí de Salt de Núvia

TASQUES PREVENTIVES I OPERATIVES ASSOCIADES AL RISC DE NEVADES (RE05)


- Ruta 3.4: Camí de Can Vedell
 - Ruta 3.5: Carrer del Clavell
 - Ruta 3.6: Passeig de Mn. Jaume Plans
 - Ruta 3.7: Camí de Can Quintanes
 - Ruta 3.8: Carrer de Pau Casals i Carrer del Doctor Trueta
 - Ruta 3.9: Carrer del Racó del Bosc
 - Ruta 3.10: Carrer de la Vinya
 - Ruta 3.11: Carrer Camí de Fondo i Carrer de Sant Miquel
 - Ruta 3.12: Travessia de Baix
 - Ruta 3.13: Carrer del Rosselló
 - Ruta 3.14: Carrer de la Garrotxa i Carrer de l'Empordà
 - Ruta 3.15: Carrer del Nesprer
 - Ruta 3.16: Carrer del Molí d'en Barri
 - Ruta 3.17: Carrer del Rossinyol
 - Ruta 3.18: Carrer del Moixernó
 - Ruta 3.19: Carrer de l'Arç
 - Ruta 3.20: Carrer del Galzeran
 - Ruta 3.21: Carrer de la Gatosa
 - Ruta 3.22: Carrer de la Surera
 - Ruta 3.23: Carrer del Gatarró
 - Ruta 3.24: Carrer del Xiprer
 - Ruta 3.25: Carrer de la Morera
 - Ruta 3.26: Carrer del Faig
 - Ruta 3.27: Carrer de la Perera i Carrer de Sant Mateu
 - Ruta 3.28: Carrer del Ter, Carrer del Mogent i Carrer del Besòs
 - Ruta 3.29: Carrer Serrat dels Rocs
- Senyalitzar, tallar o controlar les següents vies de la xarxa viària:
- Carretera C-59.
 - Carretera BV-1483.
 - Carretera BP-1432.
 - Carretera BV-1484.

TASQUES PREVENTIVES I OPERATIVES ASSOCIADES AL RISC DE NEVADES (RE05)


- Carretera BV-1435.
- Tancar els següents espais públics:
 - Escola bressol La Puput.
 - CEIP El Colomer.
 - CEIP El Turó.
 - IES Maria de Bell-lloc.
 - Camp d'esports Riells del Fai.
 - Camp d'esports Can Barri.
 - Deixalleria municipal.
 - Cementiri de Bigues.
 - Ermita de Santa Maria del Villar.
 - Ermita de Sant Mateu de Montbui.
 - Castell de Montbui.
- Senyalitzar els **punts conflictius** per risc de glaçades.
 - Camí de Can Quintanes.
 - C/ Pau Casals.
 - Av. Castell de Montbui.
 - C/ Rosselló.
 - Corba Av. Castell de Montbui amb C/ Font de l'Ermità.
 - C/ Font de la fusta.
 - C/ Falciot.
 - Av. Santa Eulàlia.
 - Zona d'accés a la vinya de Can Pruna.
 - C/ de Rossinyol.
 - Escales zona església de Sant Pere fins al parc posterior.
 - Zona alta del C/ Canigó.
 - Escales entre C/ Bon Repòs i C/ Puigmal.
- Suspendre esdeveniments públics, activitats esportives i recreatives a l'aire lliure.
- Avís als elements vulnerables i demanar si tenen necessitats especials.

 Ajuntament de Bigues i Riells	Bigues i Riells DOCUMENT ÚNIC DE PROTECCIÓ CIVIL MUNICIPAL (DUPROCIM)	Data: Juny de 2021 Revisió: 1
--	--	----------------------------------

TASQUES PREVENTIVES I OPERATIVES ASSOCIADES AL RISC DE NEVADES (RE05)	
	<ul style="list-style-type: none"> ➤ Demanar la col·laboració de la població pel que fa a la neteja de les voreres i terrats. ➤ Obrir i habilitar els centres d'acollida i fer l'acolliment de la població afectada, si escau. ➤ Col·laborar en les evacuacions que siguin necessàries. ➤ Registre i organització dels voluntaris ocasionals. ➤ Comunicar canvis de fase d'activació del Pla d'actuació municipal al CECAT i als integrants del Comitè d'emergències municipal.

 <p>Ajuntament de Bigues i Riells</p>	<p>Bigues i Riells</p> <p>DOCUMENT ÚNIC DE PROTECCIÓ CIVIL MUNICIPAL (DUPROCIM)</p>	<p>Data: Juny de 2021</p> <p>Revisió: 1</p>
--	--	---


TASQUES PREVENTIVES I OPERATIVES ASSOCIADES AL RISC SÍSMIC (RE09)	
PREALERTA	<ul style="list-style-type: none"> ➤ Seguiment de la informació: <ul style="list-style-type: none"> ▪ Comunicats del CECAT ▪ Institut Cartogràfic i Geològic de Catalunya: http://www.icgc.cat/Ciutada/Explora-Catalunya/Terratremols ▪ Estat de la xarxa viària: http://cit.transit.gencat.cat ➤ Connectar i tenir a mà l'emissora de la Xarxa Rescat.
ALERTA EMERGÈNCIA	<ul style="list-style-type: none"> ➤ Activar el Pla d'actuació municipal per sismes i comunicar-ho al CECAT. ➤ Trucar al 112 si es necessita ajuda externa (bombers, mossos d'esquadra o SEM). ➤ Constituir el Comitè d'emergències municipal (veure ordre de trucades a la fitxa del CRA) i habilitar el CECOPAL. Activar els grups locals d'actuació. ➤ Connectar i tenir a mà l'emissora de la Xarxa Rescat. ➤ Fer seguiment de la situació i mantenir comunicació amb el CECAT. ➤ Avís als elements vulnerables i demanar si tenen necessitats especials. ➤ Controlar el trànsit i l'accés a les zones afectades. ➤ Inspecció dels edificis de major risc del municipi per detectar possibles danys: <ul style="list-style-type: none"> ▪ Equipaments públics: veure llistat d'elements vulnerables ▪ Edificis de més de 5 plantes. ▪ Edificis més antics: veure llistat d'elements vulnerables ▪ Edificis singulars: veure llistat d'elements vulnerables ▪ Elements potencialment vulnerables: torres de telecomunicacions en zones aïllades. ➤ Inspecció de possibles danys a les zones de perill: <ul style="list-style-type: none"> ▪ Zona del casc urbà per antiguitat del mateix. ➤ Suspendre esdeveniments públics i altres activitats, si escau. ➤ Obrir i habilitar els centres d'acollida i fer l'acolliment de la població afectada, si escau. ➤ Col·laborar en les evacuacions que siguin necessàries. ➤ Registre i organització dels voluntaris ocasionals ➤ Comunicar canvis de fase d'activació del Pla d'actuació municipal al CECAT i als integrants del Comitè d'emergències municipal.

 <p>Ajuntament de Bigues i Riells</p>	<p>Bigues i Riells</p> <p>DOCUMENT ÚNIC DE PROTECCIÓ CIVIL MUNICIPAL</p> <p>(DUPROCIM)</p>	<p>Data: Juny de 2021</p> <p>Revisió: 1</p>
--	--	---

TASQUES PREVENTIVES I OPERATIVES ASSOCIADES AL RISC DE VENTADES (RE11)	
<p>PREALERTA</p>	<ul style="list-style-type: none"> ➤ Seguiment de la situació: <ul style="list-style-type: none"> ▪ Comunicats del CECAT ▪ Informació meteorològica: http://www.meteo.cat/prediccio/general/ ▪ Estat de la xarxa viària: http://cit.transit.gencat.cat ➤ Connectar i tenir a mà l'emissora de la Xarxa Rescat. ➤ Vigilància de les següents zones d'especial risc: <ul style="list-style-type: none"> ▪ Escola bressol La Puput. ▪ CEIP El Colomer. ▪ CEIP El Turó. ▪ IES Maria de Bell-lloc. ▪ Camp d'esports Riells del Fai. ▪ Camp d'esports Can Barri. ▪ Deixalleria municipal. ▪ Cementiri de Bigues. ▪ Ermita de Santa Maria del Villar. ▪ Ermita de Sant Mateu de Montbui. ▪ Castell de Montbui.
<p>ALERTA</p> <p>EMERGÈNCIA</p>	<ul style="list-style-type: none"> ➤ Activar el Pla d'actuació municipal per risc de vent i comunicar-ho al CECAT. ➤ Trucar al 112 si es necessita ajuda externa (bombers, mossos d'esquadra o SEM). ➤ Constituir el Comitè d'emergències municipal (veure ordre de trucades a la fitxa del CRA) i habilitar el CECOPAL. Activar els grups locals d'actuació que s'escaigui. ➤ Connectar i tenir a mà l'emissora de la Xarxa Rescat. ➤ Fer seguiment de la situació (font del punt anterior) i mantenir comunicació amb el CECAT. ➤ Senyalitzar, tallar o controlar les següents vies de la xarxa viària: <ul style="list-style-type: none"> ▪ Carretera C-59. ▪ Carretera BV-1483. ▪ Carretera BP-1432. ▪ Carretera BV-1484. ▪ Carretera BV-1435.


TASQUES PREVENTIVES I OPERATIVES ASSOCIADES AL RISC DE VENTADES (RE11)

- Fer vigilància i neteja de la xarxa viària local i passos de vianants (arbres trencats, mobiliari urbà, runes, etc.).
- Habilitar zones d'aparcaments de vehicles a:
 - Plaça Miquel Bosch.
 - C/ de la Indústria.
 - Ctra. BV-1483 km.0,5.
- Tancar els següents espais públics:
 - Escola bressol La Puput.
 - CEIP El Colomer.
 - CEIP El Turó.
 - IES Maria de Bell-lloc.
 - Camp d'esports Riells del Fai.
 - Camp d'esports Can Barri.
 - Deixalleria municipal.
 - Cementiri de Bigues.
 - Ermita de Santa Maria del Villar.
 - Ermita de Sant Mateu de Montbui.
 - Castell de Montbui.
- Suspendre esdeveniments i activitats esportives i recreatives a l'aire lliure que puguin tenir risc per tempestes elèctriques o caiguda de branques o arbres.
- Avís als elements vulnerables, comunicant les mesures d'autoprotecció que s'estableixin des de la direcció del Pla, en cas de dubte, recomanar el confinament, i demanar si tenen necessitats especials.
- Fer l'avituallament dels elements vulnerables amb concentració de persones que no siguin autosuficients si el confinament és llarg.
- Obrir i habilitar els centres d'acollida i fer l'acolliment de la població afectada, si escau.
- Col·laborar en les evacuacions, si escau.
- Registre i organització dels voluntaris ocasionals.
- Comunicar canvis de fase d'activació del Pla d'actuació municipal al CECAT i als integrants del Comitè d'emergències municipal.

 Ajuntament de Bigues i Riells	Bigues i Riells DOCUMENT ÚNIC DE PROTECCIÓ CIVIL MUNICIPAL (DUPROCIM)	Data: Juny de 2021 Revisió: 1
--	---	----------------------------------

4.1.3. Avisos: organització, sistemes i recorreguts d'avís


AVISOS: ORGANITZACIÓ, SISTEMES I RECORREGUTS D'AVÍS			
	RESPONSABLE	MITJANS	DESTINATARIS
RISC 1: PROCICAT	Coordinador municipal de l'emergència	Telefonia mòbil i fixa Mitjans de comunicació locals Web municipal Xarxes socials Porta a porta	Població i elements vulnerables (veure plànols de riscos territorials)
RISC2: PLASEQCAT	Coordinador municipal de l'emergència	Telefonia mòbil i fixa Mitjans de comunicació locals Web municipal Xarxes socials Porta a porta	Població i elements vulnerables (veure plànols per risc d'incendis)
RISC 3: INFOCAT	Coordinador municipal de l'emergència	Telefonia mòbil i fixa Mitjans de comunicació locals Web municipal Xarxes socials Porta a porta	Població i elements vulnerables (veure plànols per risc d'incendis)
RISC 4: INUNCAT	Coordinador municipal de l'emergència	Telefonia mòbil i fixa Mitjans de comunicació locals Web municipal Xarxes socials Porta a porta	Població i elements vulnerables (veure plànols per risc d'inundacions)
RISC 5: NEUCAT	Coordinador municipal de l'emergència	Telefonia mòbil i fixa Mitjans de comunicació locals Web municipal Xarxes socials Porta a porta	Població i elements vulnerables (veure plànols per risc de nevades)
RISC 6: SISMICAT	Coordinador municipal de l'emergència	Telefonia mòbil i fixa Mitjans de comunicació locals Web municipal Xarxes socials Porta a porta	Població i elements vulnerables (veure plànols per risc de sismes)
RISC 7: VENTCAT	Coordinador municipal de l'emergència	Telefonia mòbil i fixa Mitjans de comunicació locals Web municipal Xarxes socials Porta a porta	Població i elements vulnerables (veure plànols per risc de ventades)

	Bigues i Riells DOCUMENT ÚNIC DE PROTECCIÓ CIVIL MUNICIPAL (DUPROCIM)	Data: Juny de 2021 Revisió: 1
---	---	----------------------------------

4.1.4. Procediments de relació i d'integració amb els plans d'àmbits superior

El pla de protecció civil preveu la integració i coordinació amb altres plans d'àmbit superior que es poguessin activar de forma simultània amb el pla. Aquesta coordinació es reflecteix, bàsicament, en els següents aspectes:

Fase emergència	Responsable	Acció	Mitjà
Inici	Alcalde o persona que delegui	Comunicar activació del Pla al CECAT	Telèfon, Correu electrònic o Xarxa Rescat
Durant	CRA o coordinador municipal	Sol·licitud d'ajuda externa, si escau al 112	Telèfon
Durant	Alcalde o persona que delegui	Intercanvi informació amb el CECAT	Telèfon, Correu electrònic o Xarxa Rescat
Durant	Grups locals d'actuació	Col·laboració amb cossos d'emergència	Presencialment
Fi	Alcalde o persona que delegui	Comunicar desactivació Pla al CECAT	Telèfon, Correu electrònic o Xarxa Rescat

	Bigues i Riells DOCUMENT ÚNIC DE PROTECCIÓ CIVIL MUNICIPAL (DUPROCIM)	Data: Juny de 2021 Revisió: 1
---	---	----------------------------------

4.2. Mesures de protecció a la població

4.2.1. Execució de l'evacuació

L'evacuació consisteix a desplaçar la població afectada a una zona segura.

La responsabilitat de donar l'ordre d'evacuació recau en l'alcalde o alcaldessa. Quan un pla especial de la Generalitat està activat, aquesta responsabilitat recau en última instància en la direcció del Pla especial.

No obstant això, evacuar és una mesura aplicable dins d'un municipi sempre i quan les condicions d'evacuació siguin adients i no es posi en perill a la població. Per tant, per a l'evacuació és fonamental conèixer amb antelació quin risc pot afectar les diferents àrees del municipi i en quin moment.

Per tant, per a l'execució de l'evacuació s'hauran de tenir en compte els paràmetres següents:

- Zones possiblement afectades pels riscos previstos
- Temps, o moment en què es produiran els riscos
- Recorreguts i estat dels itineraris

Aleshores, si la combinació d'aquestes tres variables permet executar una evacuació de forma segura de la població, s'ha de procedir a realitzar aquesta evacuació per mitjà dels mecanismes de què disposi el municipi. Alguns d'aquests poden ser:

- Telefonia
- Personalment, a través dels grups d'emergència
- Difusió a través de mitjans audiovisuals


Els missatges han de ser clars i concisos, especificant sempre les tres pautes imprescindibles per a realitzar un missatge adequat de la població:

- Acció a realitzar: evacuació
- Lloc o direcció cap a la qual s'ha d'evacuar
- Fer entendre que és urgent: realitzar evacuació amb celeritat però sense perdre la calma

Així doncs, és òptim per aquest punt explicar, per a cadascun dels riscos que afecten al municipi, si és adequat o no evacuar, quins són els procediments d'evacuació i com s'ha de realitzar l'evacuació, per a cada cas.

4.2.2. Zones d'allunyament

L'allunyament consisteix a desplaçar la població afectada a una zona segura de forma temporal.

	Bigues i Riells DOCUMENT ÚNIC DE PROTECCIÓ CIVIL MUNICIPAL (DUPROCIM)	Data: Juny de 2021 Revisió: 1
---	---	----------------------------------

Possibles zones d'allunyament:

RISC (PLA ESPECIAL)	LLOC D' ALLUNYAMENT	CODI MAPA	POBLACIÓ AFECTADA
PROVICAT	En cas d'emergències associades a malalties transmissibles emergents, granges afectades o bé en punts d'acumulació de persones.	EV	Elements vulnerables (risc territorial).
PLASEQCAT	Zona afectada pel risc (veure plànol associat al risc). Edificis i àrees del voltant (carreteres, població...).	EV	Elements vulnerables (veure plànol per risc químic)
INFOCAT	En funció de la zona afectada. S'allunyaran els elements vulnerables al centre de la població.	EV	Elements vulnerables per sector d'incendis. Molt variable.
INUNCAT	Zones afectades pel risc (veure plànols associat al risc). Zones potencialment inundables de rius i torrents.	EV	Elements vulnerables (veure plànol per risc d'inundacions)
NEUCAT	Zona afectada pel risc (veure plànol associat al risc). Zones amb gran acumulació de neu o zones pròximes a edificis amb gran acumulació de neu, teulades, etc...	EV	Elements vulnerables (veure plànol per risc de nevades)
SISMICAT	Zona afectada pel risc (veure plànol associat al risc). Edificis i zones al voltant (carrers, activitats, habitatges, població...) afectades per un ensorrament.	EV	Elements vulnerables (veure plànol per risc de sismes)
VENTCAT	Persones que es trobin a l'aire lliure, i de caràcter especialment vulnerable: pistes poliesportives, camp de futbol , piscines descobertes...	EV	Persones usuàries d'espais a l'aire lliure (Elements vulnerables)


4.2.3. Pautes de confinament

El confinament consisteix en refugiar-se, tancar totes les obertures i entrades de les edificacions (portes, persianes, porticons) i situar-se al més lluny possible de l'origen del risc.

Com a norma general, el confinament és la mesura més segura tret que les autoritats valorin altres indicacions.

La idea del confinament és la de refugiar-se en un lloc tancat, que a efectes de la possible emergència es considera segur, a fi d'aïllar-se al màxim possible de la zona exterior a aquest lloc tancat, per evitar els efectes nocius de la situació d'emergència.

Aquesta acció, quan es dona l'ordre, l'han de portar a terme tots els ocupants de la zona afectada. Existeixen diferents tipus d'emergència que poden requerir d'una acció de confinament temporal de la població, com poden ser:

	Bigues i Riells DOCUMENT ÚNIC DE PROTECCIÓ CIVIL MUNICIPAL (DUPROCIM)	Data: Juny de 2021 Revisió: 1
---	---	----------------------------------

- Situació d'emergència que faci que la gent estigui en perill si surt al carrer en lloc de quedar-se a l'interior de l'edifici (presència de fums o núvol tòxic, per exemple, degut a un accident en una indústria que utilitza productes químics, degut a un accident en el transport de mercaderies perilloses, a un accident radiològic, etc.).
- Inundacions o riuada al carrer que puguin generar l'arrossegament de les persones si surten al carrer. En aquest cas és més recomanable procedir a un confinament temporal a les planes més elevades dels habitatges en espera d'un rescat especialitzat o de la reducció del risc.

Evidentment són casos molt concrets que requereixen per avaluar el seu risc, l'ajut i assessorament de tècnics especialitzats de Protecció Civil, Departament de Salut o dels Serveis d'Extinció d'Incendis i Salvaments. També cal tenir present que les autoritats poden ordenar el confinament en els casos que el considerin adient. Els aspectes a tenir en compte per un lloc de confinament són els següents:

- Que sigui un lloc tancat. Cal minimitzar el bescanvi de l'aire amb l'aire exterior. Per exemple, un pati obert o un vehicle no són llocs adients per un confinament.
- En aquest lloc cal que les finestres estiguin tancades i millor tancar les portes i refugiar-se en els locals més interiors. Si les finestres tenen persianes millor abaixar-les. Per millorar l'ajust de finestres i portes es pot posar cinta adhesiva al llarg de totes les juntes.
- Si el lloc de confinament disposa de ventilació, aire condicionat o sistemes que intercanviïn aire amb l'exterior cal aturar-los.

Cal avaluar si tota la població de la zona afectada disposa d'un lloc adequat per al confinament. Per tant, cal veure quins habitatges tenen les condicions per a un confinament adequat i quins no. Les condicions de confinament òptim són les següents:

- Que els habitatges tinguin una estructura sòlida i una alçada amb distància de seguretat per a poder confinar en plantes més altes, en cas de necessitat.
- Que els habitatges estiguin en zones urbanes i comunicades.


Un cop confinada, la població ha de seguir l'evolució a través dels mitjans de què disposin: audiovisual, telefonia, etc.

4.2.4. Control d'accessos

L'objectiu del control d'accessos és impedir que persones i vehicles aliens a la gestió de l'emergència puguin entrar en la zona de risc. D'aquesta manera s'impedeix que aquestes persones es posin en perill i es garanteix que no destorben els grups actuant a la zona de risc. Pot ser necessari, en el seu cas, el control i l'ordenació del trànsit en les zones adjacents, amb l'objecte de facilitar l'arribada de nous recursos.

S'estableix control d'accessos als punts següents:

Pla Especial	Supòsit	Punt	Rutes alternatives
PROCICAT	En funció de la zona afectada i en funció de la situació real en aquell moment, s'hauran de determinar els controls d'accés, i en el seu cas les rutes alternatives.		
PLASEQCAT	En funció de la zona afectada i en funció de la situació real en aquell moment, s'hauran de determinar els controls d'accés, i en el seu cas les rutes alternatives.		


 Ajuntament de Bigues i Riells	Bigues i Riells DOCUMENT ÚNIC DE PROTECCIÓ CIVIL MUNICIPAL (DUPROCIM)	Data: Juny de 2021 Revisió: 1
--	--	----------------------------------

Pla Especial	Supòsit	Punt	Rutes alternatives
	Cal prestar atenció als magatzems, indústries, habitatges i vies de comunicació (carreteres BP-1432 i BV-1435) situades a un radi de 500 metres de la instal·lació.		
INFOCAT	En funció de la zona afectada i en funció de la situació real en aquell moment, s'hauran de determinar els controls d'accés, i en el seu cas les rutes alternatives.		
INUNCAT	Carretera C-59	Ponts	En funció de la zona afectada i en funció de la situació real en aquell moment, s'hauran de determinar els controls d'accés, i en el seu cas les rutes alternatives.
	Carretera BP-1432	Ponts	
	Carretera BV-1435	Ponts	
	Camins que travessin torrents i rieres	Ponts i guals	
NEUCAT	En funció de la zona afectada i en funció de la situació real en aquell moment, s'hauran de determinar els controls d'accés, i en el seu cas les rutes alternatives.		
SISMICAT	En funció de la zona afectada i en funció de la situació real en aquell moment, s'hauran de determinar els controls d'accés, i en el seu cas les rutes alternatives.		
VENTCAT	En funció de la zona afectada i en funció de la situació real en aquell moment, s'hauran de determinar els controls d'accés, i en el seu cas les rutes alternatives.		


4.3. Centres d'acollida. Tipologia

CENTRES D'ACOLLIDA. TIPOLOGIA									
Codi	Nom i tipus	Responsable	Adreça	Capacitat	Llits	Calefacció	Dutxes amb aigua calenta	Cuina	Afectació per risc
CA01	Pavelló municipal (Bigues)	Ajuntament	Camí de Can Badell	3.000	0	Sí	Sí	No	No
CA02	Centre cívic (Riells)	Ajuntament	C/ Dr. Zamenhoff, 38	1.000	0	Sí	No	No	No

En el cas de que algun dels centres d'acollida anteriors sigui considerat element vulnerable per a un risc específic, aquest només podrà ser utilitzat sempre i quan no estigui afectat per l'emergència.


 <p>Ajuntament de Bigues i Riells</p>	<p>Bigues i Riells</p> <p>DOCUMENT ÚNIC DE PROTECCIÓ CIVIL MUNICIPAL (DUPROCIM)</p>	<p>Data: Juny de 2021</p> <p>Revisió: 1</p>
--	--	---

Document 5. Fitxes d'actuació

 Ajuntament de Bigues i Riells	Bigues i Riells DOCUMENT ÚNIC DE PROTECCIÓ CIVIL MUNICIPAL (DUPROCIM)	Data: Juny de 2021 Revisió: 1
--	---	----------------------------------

FITXA D'ACTUACIÓ PEL CENTRE RECEPTOR D'ALARMES (CRA)

TIPUS D'EMERGÈNCIA	ALERTA	EMERGÈNCIA	Instruccions específiques
General	Rebre l'avís d'emergència i compilar tota la informació possible.		
	Realitzar els avisos necessaris per tal d'activar l'ajuda externa, si escau: bombers, serveis sanitaris d'urgència, etc.		Trucada al 112 i als serveis necessaris.
	En cas que el Pla s'activi de manera formal, ha d'avisar als membres del Consell Assessor i el Gabinet d'Informació.		
	Verificar avis.	Mantenir comunicació amb l'ajuda externa.	
	Activar el pla de comunicació amb aquest ordre de trucades:		
	1r CECAT 2n Coordinador municipal d'emergències 3r Cap del Grup local d'ordre i avisos a la població 4t Cap del Grup local d'intervenció 5è Cap del Grup local logístic i d'acollida 6è Cap del Grup local sanitari 7è Consell Assessor 8è Gabinet d'Informació 9è Representant municipal al Pla de la Generalitat que correspongui		Es notifica l'alerta i si cal, es confirma després d'avaluar la situació.
			Notificació mitjançant trucada d'emergències.
	Mantenir informat puntualment al coordinador municipal de l'emergència		Notificació mitjançant trucada telefònica.
	Comunicar el fi de l'emergència a totes les entitats notificades.		Seguir el mateix ordre d'avisos al pla de comunicació.


 Ajuntament de Bigues i Riells	Bigues i Riells DOCUMENT ÚNIC DE PROTECCIÓ CIVIL MUNICIPAL (DUPROCIM)	Data: Juny de 2021 Revisió: 1
--	---	----------------------------------

FITXA D'ACTUACIÓ PEL COORDINADOR MUNICIPAL DE L'EMERGÈNCIA

TIPUS D'EMERGÈNCIA	ALERTA	EMERGÈNCIA	Instruccions específiques
General	Rebre l'avís d'emergència del CRA.		
	Avisar a l'alcalde i mantenir el contacte.		Trucar a l'alcalde, fer una valoració inicial i en cas d'activar-se el Pla, comunicar-ho al CECAT i al CRA.
	Fer el seguiment de l'emergència i coordinar els diferents serveis municipals.		
	Confirmar que s'ha avisat al 112.		Verificar amb el CRA.
	Donar les ordres d'activació del grup local d'ordre i avisos a la població, Consell Assessor i Gabinet d'Informació.	Donar les ordres d'activació de tots els grups d'emergència.	Directament o a través del CRA.
	Coordinar l'execució de les accions per controlar l'emergència.		Directament o a través del CRA.
	Confirmar que s'ha fet la notificació de l'emergència al CECAT.		Directament o a través del CRA.
	Proposar a l'alcalde un canvi del nivell d'activació.		Amb el CECOPAL.
	Controlar les operacions de mitigació de l'emergència i d'informació.		
	Confirmar la fi de l'emergència i la seva comunicació interna i externa.		Directament o a través del CRA.

FITXA D'ACTUACIÓ PER A L'ALCALDE / RESPONSABLE MUNICIPAL DE L'EMERGÈNCIA

TIPUS D'EMERGÈNCIA	Funcions
General	Mantenir-se informat sobre la situació a través del coordinador Municipal de l'Emergència.
	Activar el Pla municipal d'emergències.
	Decidir el canvi de nivell d'activació del Pla, si escau.
	Constituir el CECOPAL i convocar el Comitè Municipal d'Emergències a través del CRA.
	Prendre mesures preventives, si escau. Ordenar: - Avisos a la població, especialment als elements vulnerables. - Tasques d'evacuació i acollida.
	Requerir a les entitats privades i als particulars la col·laboració necessària.
	Desactivar el Pla Municipal-

 Ajuntament de Bigues i Riells	Bigues i Riells DOCUMENT ÚNIC DE PROTECCIÓ CIVIL MUNICIPAL (DUPROCIM)	Data: Juny de 2021 Revisió: 1
--	---	----------------------------------

FITXA D'ACTUACIÓ PER AL REPRESENTANT MUNICIPAL AL CECAT


TIPUS D'EMERGÈNCIA	Funcions
General	<p>Mantenir-se localitzable al telèfon per si se'l requereix.</p> <p>Si ho requereix el DIRECTOR DEL PLA AUTONÒMIC, desplaçar-se al CECAT o mantenir-s'hi en comunicació.</p> <p>Incorporar-se al CECAT com part del CONSELL ASSESSOR del PLA AUTONÒMIC.</p> <p>Mantenir comunicacions entre CECOPAL i Consell Assessor del PLA AUTONÒMIC.</p>

FITXA D'ACTUACIÓ PER AL CAP DEL GRUP LOCAL SANITARI

TIPUS D'EMERGÈNCIA	Funcions
General	<p>Mantenir-se localitzable al telèfon per si se'l requereix.</p> <p>Procurar l'assistència sanitària a possibles ferits des del dispensari municipal o lloc d'acollida, si es disposa de personal sanitari, fins l'arribada dels Serveis d'Emergències Mèdiques (SEM).</p> <p>Dirigir-se al CECOPAL quan el convoquin-</p> <p>Fer el seguiment de persones assistides i conèixer la seva ubicació i estat.</p> <p>Mantenir informat al COORDINADOR MUNICIPAL.</p>

FITXA D'ACTUACIÓ PER AL CAP DEL GRUP LOCAL DE LOGÍSTICA I ACOLLIDA

TIPUS D'EMERGÈNCIA	Funcions
General	<p>Mantenir-se localitzable al telèfon per si se'l requereix.</p> <p>Vetllar per la provisió d'avituallaments o altres recursos a petició de l'ALCALDE.</p> <p>En cas d'evacuacions:</p> <ul style="list-style-type: none"> ○ Establir lloc d'acollida d'acord amb el nombre de persones a acollir i d'acord amb el CAP DE GRUP D'ORDRE I AVISOS i ALCALDE. ○ Donar instruccions al grup d'acollida perquè prepari l'espai. ○ Donar instruccions al grup logístic perquè prepari avituallaments. ○ Assegurar que es designa una persona per portar el registre de persones acollides. ○ Vetllar per si existeixen necessitats mèdiques o farmacèutiques en el lloc d'acollida i traslladar-ho al CAP DE GRUP SANITARI perquè ho gestioni o sol·liciti suport a través del 112. <p>En cas de detectar altres necessitats no disponibles en el municipi, comunicar-ho al COORDINADOR MUNICIPAL.</p> <p>Assegurar la correcta gestió de voluntaris ocasionals (registre, assignar responsable,...).</p> <p>Dirigir-se al CECOPAL quan el convoquin.</p> <p>Mantenir informat al COORDINADOR MUNICIPAL.</p>

	Bigues i Riells DOCUMENT ÚNIC DE PROTECCIÓ CIVIL MUNICIPAL (DUPROCIM)	Data: Juny de 2021 Revisió: 1
---	---	----------------------------------

FITXA D'ACTUACIÓ PER AL CAP DEL GRUP LOCAL D'ORDRE I AVISOS A LA POBLACIÓ


TIPUS D'EMERGÈNCIA	Funcions
General	Mantenir-se localitzable al telèfon per si se'l requereix.
	Fer el seguiment de l'evolució de l'emergència
	Dirigir-se al CECOPAL quan el convoquin.
	Mantenir informat al COORDINADOR MUNICIPAL.
	Funcions d'avisos a la població:
	Vetllar per que es realitzin les comunicacions a població (telefònicament, rutes d'avís,...) segons indicacions de l'ALCALDE.
	Funcions d'ordre:
	Establir controls d'accessos per impedir accés a persones no autoritzades o per la seva seguretat, en coordinació amb Mossos d'Esquadra.
Executar evacuacions, segons ordeni Bombers i en coordinació amb Mossos d'Esquadra.	

FITXA D'ACTUACIÓ PER AL CAP DEL GRUP LOCAL D'INTERVENCIÓ


TIPUS D'EMERGÈNCIA	Funcions
Incendi forestal	Mantenir-se localitzable al telèfon per si se'l requereix.
	Informar als voluntaris de l'ADF de la situació d'alerta.
	Fer d'enllaç entre CECOPAL i ADF.
	Dirigir-se al CECOPAL quan el convoquin.
	Organitzar relleus quan sigui necessari.
	En cas que requereixin avituallaments, comunicar-ho al CAP DE GRUP LOGÍSTIC.
	Mantenir informat al COORDINADOR MUNICIPAL.

FITXA D'ACTUACIÓ PER AL CAP DEL GABINET D'INFORMACIÓ

TIPUS D'EMERGÈNCIA	Funcions
General	Ha de contactar amb l'alcalde. Ha de demanar-li informació i instruccions. Si l'alcalde constitueix el CECOPAL , ha de desplaçar-s'hi.
	Ha de centralitzar, coordinar i preparar la informació que rep del Comitè d'Emergència, sobre l'emergència i facilitar-la a la població, als grups actuants o a d'altres administracions a través dels mitjans de comunicació.
	Ha de difondre les ordres, informació i consells d'autoprotecció adequats a la població durant la situació de risc.


 <p>Ajuntament de Bigues i Riells</p>	<p>Bigues i Riells</p> <p>DOCUMENT ÚNIC DE PROTECCIÓ CIVIL MUNICIPAL (DUPROCIM)</p>	<p>Data: Juny de 2021</p> <p>Revisió: 1</p>
--	--	---

Document 6. Director telefònic

 <p>Ajuntament de Bigues i Riells</p>	<p>Bigues i Riells</p> <p>DOCUMENT ÚNIC DE PROTECCIÓ CIVIL MUNICIPAL (DUPROCIM)</p>	<p>Data: Juny de 2021</p> <p>Revisió: 1</p>
--	--	---


Document 7.

Cartografia específica (per cada risc)

	<p style="text-align: center;">Bigues i Riells</p> <p style="text-align: center;">DOCUMENT ÚNIC DE PROTECCIÓ CIVIL MUNICIPAL (DUPROCIM)</p>	<p>Data: Juny de 2021</p> <p>Revisió: 1</p>
---	--	---

INDEX DE PLÀNOLS DUPROCIM

- Plànols generals:
 - Plànol 0. Plànol comarcal.
 - Plànol 1.0 VULNERABLES BIGUES I RIELLS VISTA GENERAL
 - Plànol 1.1 VULNERABLES BIGUES I RIELLS. DETALL NUCLI
 - Plànol 1.2 RECURSOS BIGUES I RIELLS. VISTA GENERAL
 - Plànol 1.3 RECURSOS BIGUES I RIELLS. DETALL NUCLI
 - Plànol 1.4 HIDRANTS I BASSES BIGUES I RIELLS.
 - Plànol 1.5 XARXA VIÀRIA BÀSICA BIGUES I RIELLS.
 - Plànol 1.6 XARXA HIDROGRÀFICA BIGUES I RIELLS.
 - Plànol 1.7 POLÍGONS, URBANITZACIONS BIGUES I RIELLS
 - Plànol 1.8 XARXA DE PARCS NATURALS I ZONES PROTEGIDES
- Risc 1: Bàsic (PROCICAT)
 - Plànol 1.9. RT00 RISC TERRITORIAL GASODUCTE
 - Plànol 1.10. RT01 RISC TERRITORIAL PER MALALTIES TRANSMISSIBLES EMERGENTS.
 - Plànol 1.11. RT01 RISC TERRITORIAL ONADES CALOR I FRED
 - Plànol 1.12. RT04 RISC TERRITORIAL CONCENTRACIO DE PERSONES
- Risc 2: Risc químic (PLASEQCAT)
 - Plànol 2.1. RE01. RISC QUÍMIC. ZONA D'AFECTACIÓ
- Risc 3: Incendis forestals
 - Plànol 3.1. RE02. RISC PER INCENDIS FORESTALS VISTA GENERAL
 - Plànol 3.2. RE02. RISC PER INCENDIS FORESTALS NORD
 - Plànol 3.3. RE02. RISC PER INCENDIS FORESTALS EST
 - Plànol 3.4. RE02. RISC PER INCENDIS FORESTALS SUD-OEST
 - Plànol 3.5. RE02. RISC PER INCENDIS FORESTALS. AMPLIACIO NUCLI
- Risc 4: Inundacions
 - Plànol 4.1 RE03. RISC PER INUNDACIONS. VISTA GENERAL
 - Plànol 4.2 RE03. RISC PER INUNDACIONS. NORD
 - Plànol 4.3 RE03. RISC PER INUNDACIONS. CENTRE
- Risc 5: Nevades
 - Plànol 5.1 RE05. RISC PER NEVADES. VISTA GENERAL
 - Plànol 5.2. RE02. RISC PER NEVADES NORD
 - Plànol 5.3. RE02 RISC PER NEVADES SEST
 - Plànol 5.4. RE02. RISC PER NEVADES SUD-OEST
 - Plànol 5.5. RE02. RISC PER NEVADES. AMPLIACIO NUCLI
- Risc 6: Sismes
 - Plànol 6.1 RE09. RISC PER SISMES. VISTA GENERAL

 <p>Ajuntament de Bigues i Riells</p>	<p>Bigues i Riells</p> <p>DOCUMENT ÚNIC DE PROTECCIÓ CIVIL MUNICIPAL (DUPROCIM)</p>	<p>Data: Juny de 2021</p> <p>Revisió: 1</p>
--	--	---

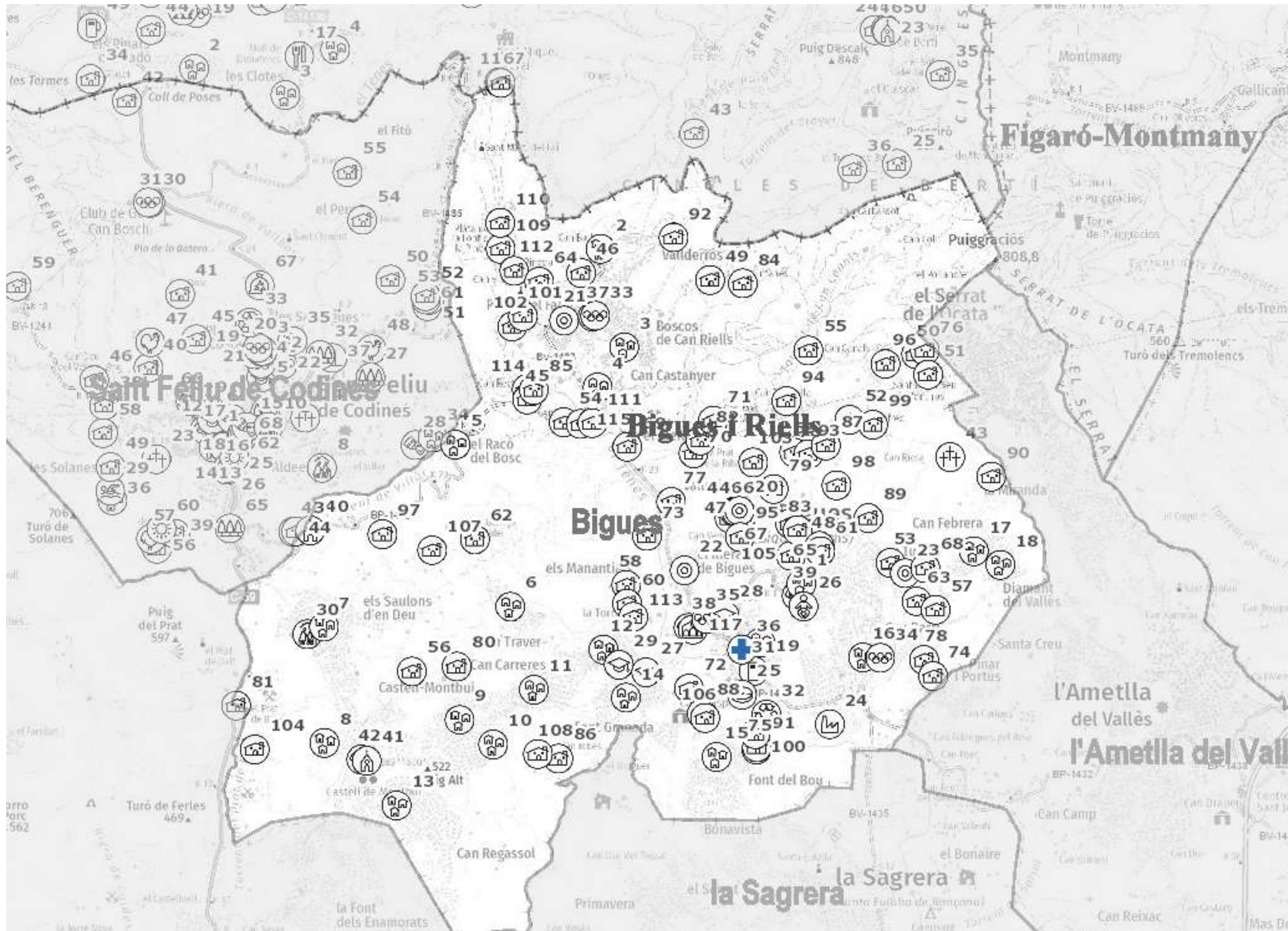
- Risc 7: Ventades
 - Plànol 7.1. RE11 RISC PER VENTADES VISTA GENERAL
 - Plànol 7.2. RE11 RISC PER VENTADES. AMPLIACIO NUCLI



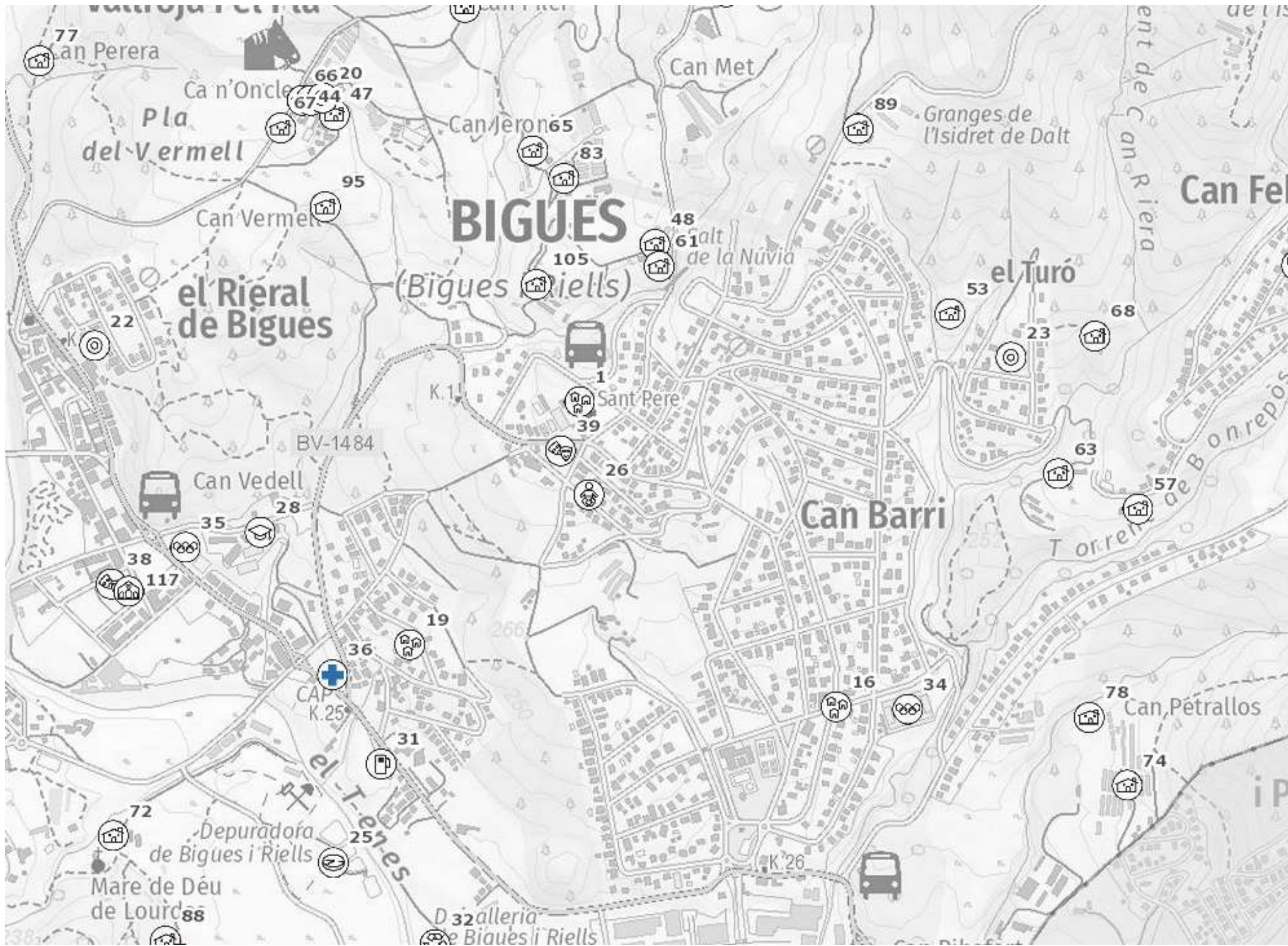
LLEGENDA DEL PLÀNOL COMARCAL

- Límit comarcal
- Límit municipal
- Poblament (nuclis de població)

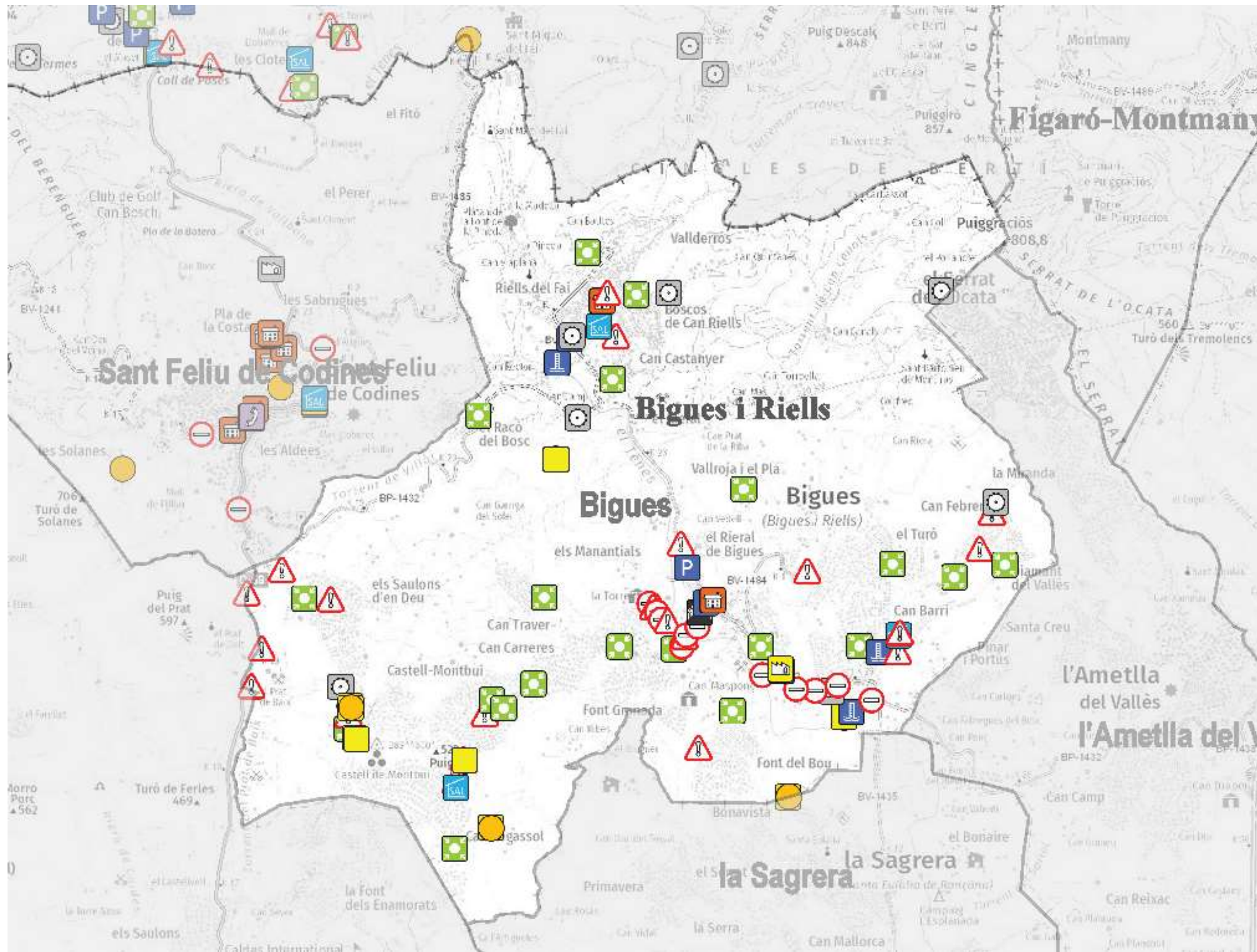
(Font: ICGC)



LLEGGENDA	
ELEMENTS VULNERABLES	
	Masia
	Urbanització
	Nucli aïllat
	Ajuntament
	Correus
	Oficina Turisme
	Biblioteca
	Centre Cívic
	Camp poliesportiu
	Piscina aire
	Escola bressol
	Escola
	CAP
	Hospital
	Sanitari altre
	Centre de dia
	Cementiri
	Centre de culte
	Equipaments singulars
	Aparcament
	Benzinera
	Deixalleria
	Centre comercial
	Mercat
	Restaurant
	Estació d'autobusos
	Estació ferroviària
	Transport terrestre altre
	Aeroport
	Aeròdrom
	Heliport
	Port
	Granja - Ramaderia, agrícola, aqüicultura altre
	Indústria - Polígon industrial
	Depuradora
	Abocador - Gestió de residus altre
	Càmping
	Casa de colònies
	Hotel
	Refugi
	Turisme rural
	Allotjament altre
	Parc
	Zona d'esplai - zona de picnic
	Zona d'acampada
	Zona d'interès altre
	Zona de bany
	Activitat extraordinària, festa, aplec, etc
	Mercat no sedentari

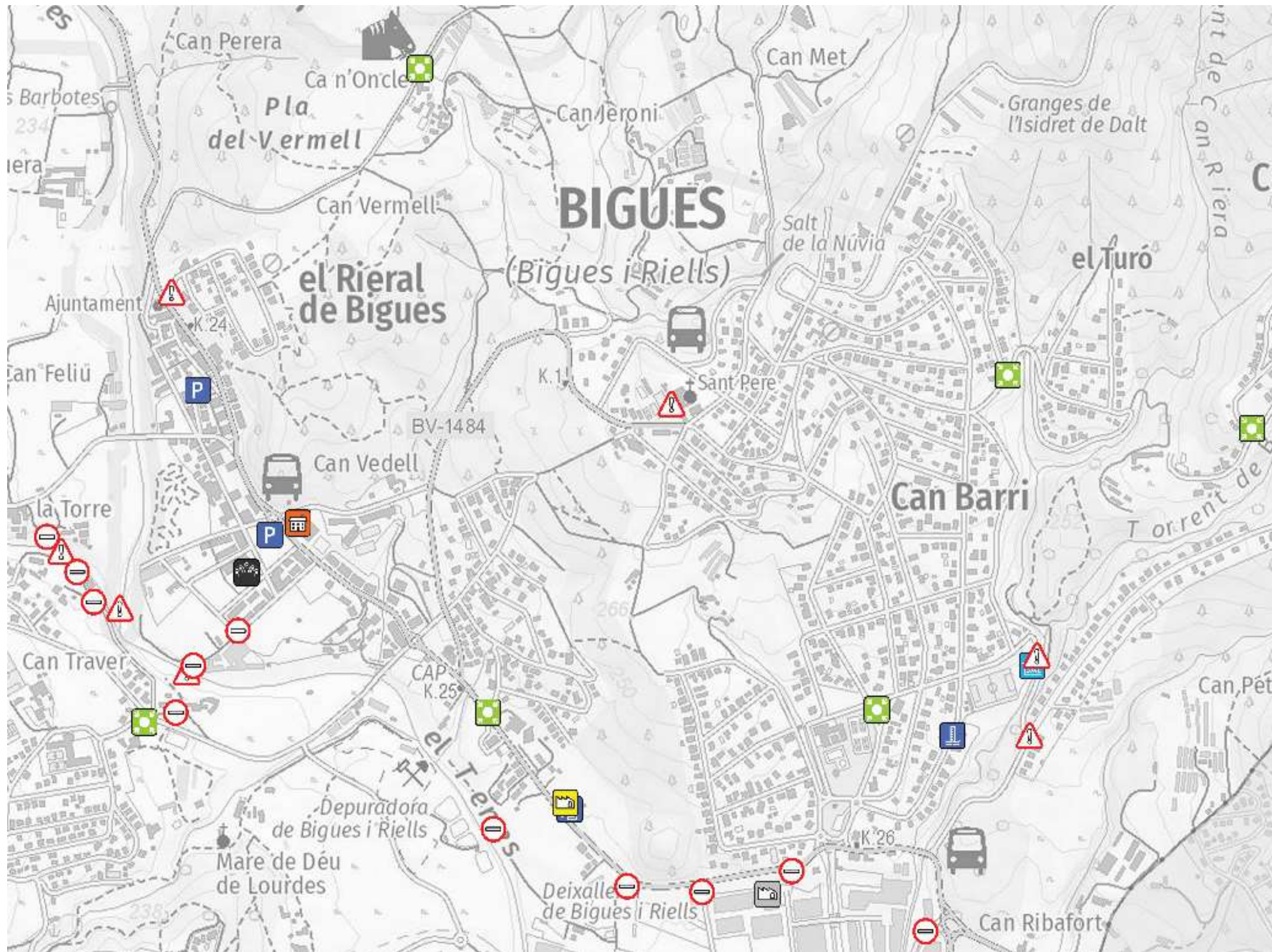


LLEENDA	
ELEMENTS VULNERABLES	
	Masia
	Urbanització
	Nucli aïllat
	Ajuntament
	Correus
	Oficina Turisme
	Biblioteca
	Centre Cívic
	Camp poliesportiu
	Piscina aire
	Illiure
	Escola bressol
	Escola
	CAP
	Hospital
	Sanitari altre
	Centre de dia
	Cementiri
	Centre de culte
	Equipaments singulars
	Aparcament
	Benzinera
	Deixalleria
	Centre comercial
	Mercat
	Restaurant
	Estació d'autobusos
	Estació ferroviària
	Transport terrestre altre
	Aeroport
	Aeròdrom
	Heliport
	Port
	Granja-Ramaderia, agrícola, aqüicultura altre
	Indústria - Polígon industrial
	Depuradora
	Abocador - Gestió de residus altre
	Càmping
	Casa de colònies
	Hotel
	Refugi
	Turisme rural
	Allotjament altre
	Parc
	Zona d'esplai - zona de pícnic
	Zona d'acampada
	Zona d'interès altre
	Zona de bany
	Activitat extraordinària, festa, aplec, etc
	Mercat no sedentari



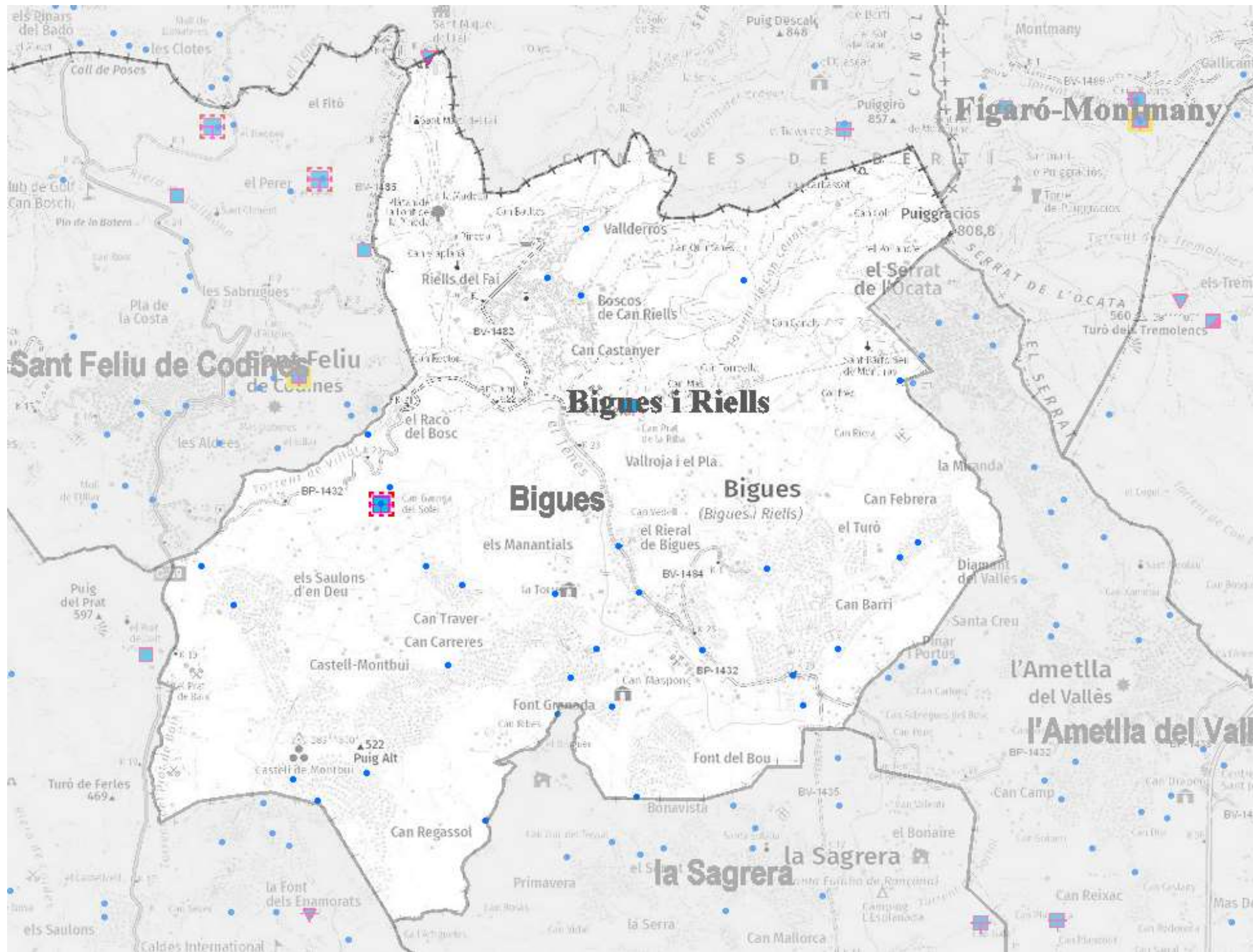
LLEENDA DELS RECURSOS MUNICIPALS I DELS SERVEIS D'EMERGÈNCIA

-  Centre d'acollida
-  Estació meteorològica
-  CECOPAL
-  Policia Local
-  Bombers
-  Magatzem ADF
-  Magatzem municipal
-  Magatzem Protecció Civil
-  Centre de recepció d'alarmes (CRA)
-  Zones d'aparcament
-  Punt conflictiu
-  Talls de trànsit
-  Punt de reunió
-  Punts de subministrament de fundents per a la població



**LLEGENDA DELS RECURSOS MUNICIPALS
I DELS SERVEIS D'EMERGÈNCIA**

-  Centre d'acollida
-  Estació meteorològica
-  CECOPAL
-  Policia Local
-  Bombers
-  Magatzem ADF
-  Magatzem municipal
-  Magatzem Protecció Civil
-  Centre de recepció d'alarmes (CRA)
-  Zones d'aparcament
-  Punt conflictiu
-  Talls de trànsit
-  Punt de reunió
-  Punts de subministrament de fundents per a la població



LLEENDA D'HIDRANTS I BASSES

● Hidrants i basses

Hidrants

TIPIUS_HIDRANT
● N10x11_N
● A
● II_G
● K



Hidrants

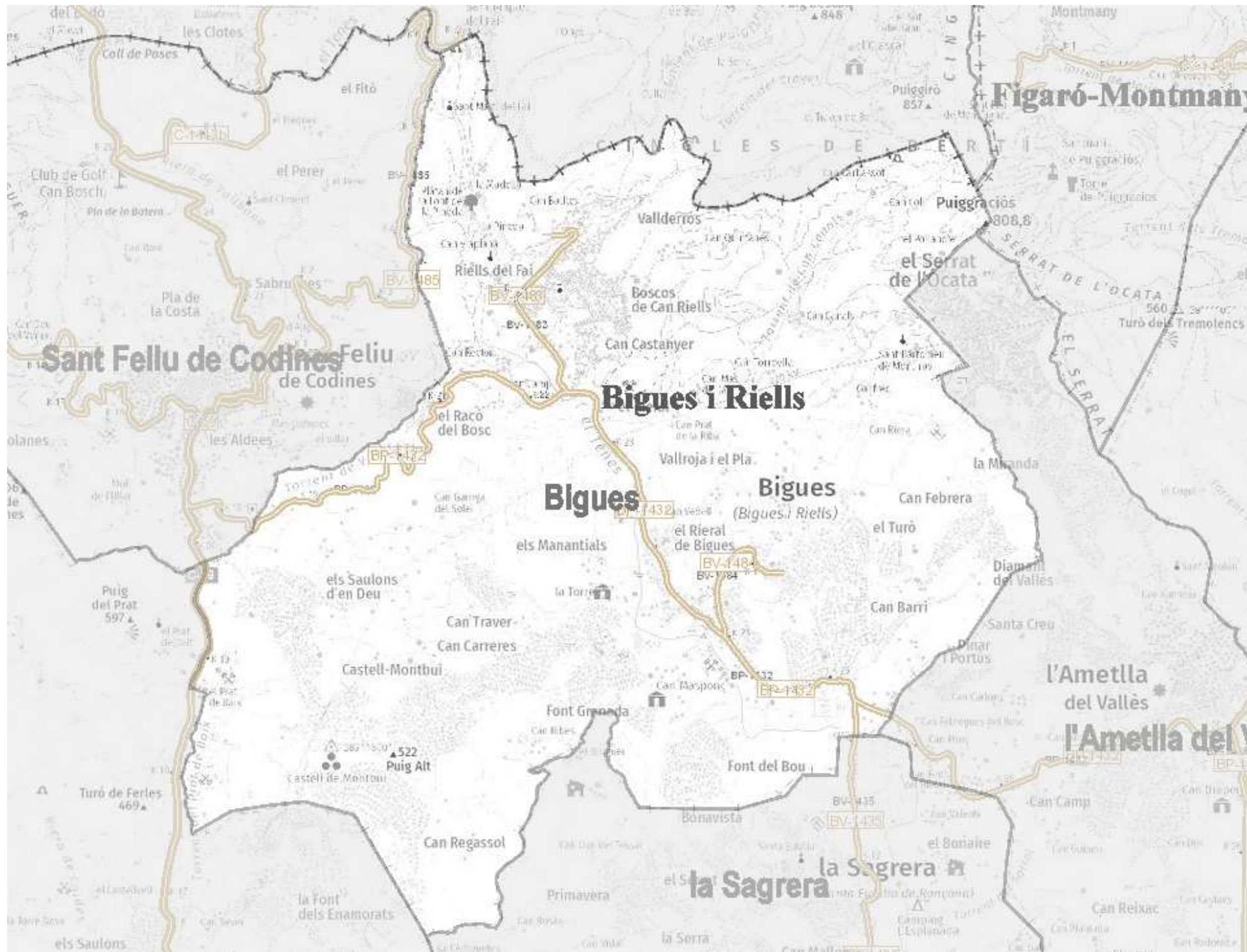
Basses

■ BASSA FISINA/RESU PUBLIC
■ BASSA FISINA/RESU NO PUBLIC
■ BASSA FISINA/RESU_AHED_NO
■ DEPÓSIT PUBLIC
■ DEPÓSIT NO PUBLIC
■ NATURA_AHED_PUBLIC
■ NATURA_AHED_NO PUBLIC
■ NATURA_NO_AHED_PUBLIC
■ NATURA_NO_AHED_NO PUBLIC
■ NATURA



Basses

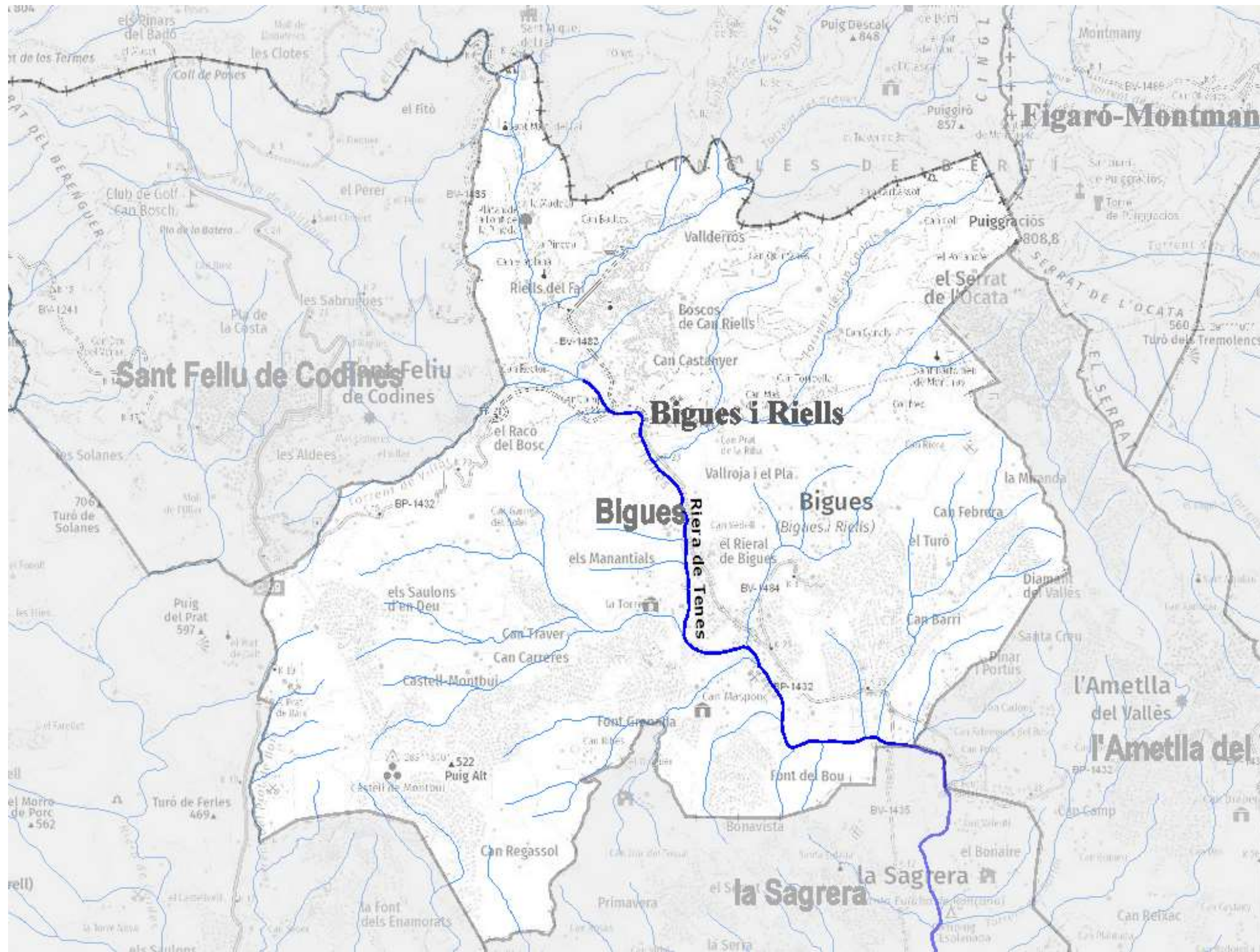
(Font: Diputació de Barcelona; Departament d'Interior, Generalitat de Catalunya)



LLEGENDA
XARXA VIÀRIA I FERROVIÀRIA

-  Autopistes
-  Xarxa viària bàsica
-  Xarxa viària local
-  Línia de ferrocarril
-  Estació de ferrocarril
-  Túnel de ferrocarril

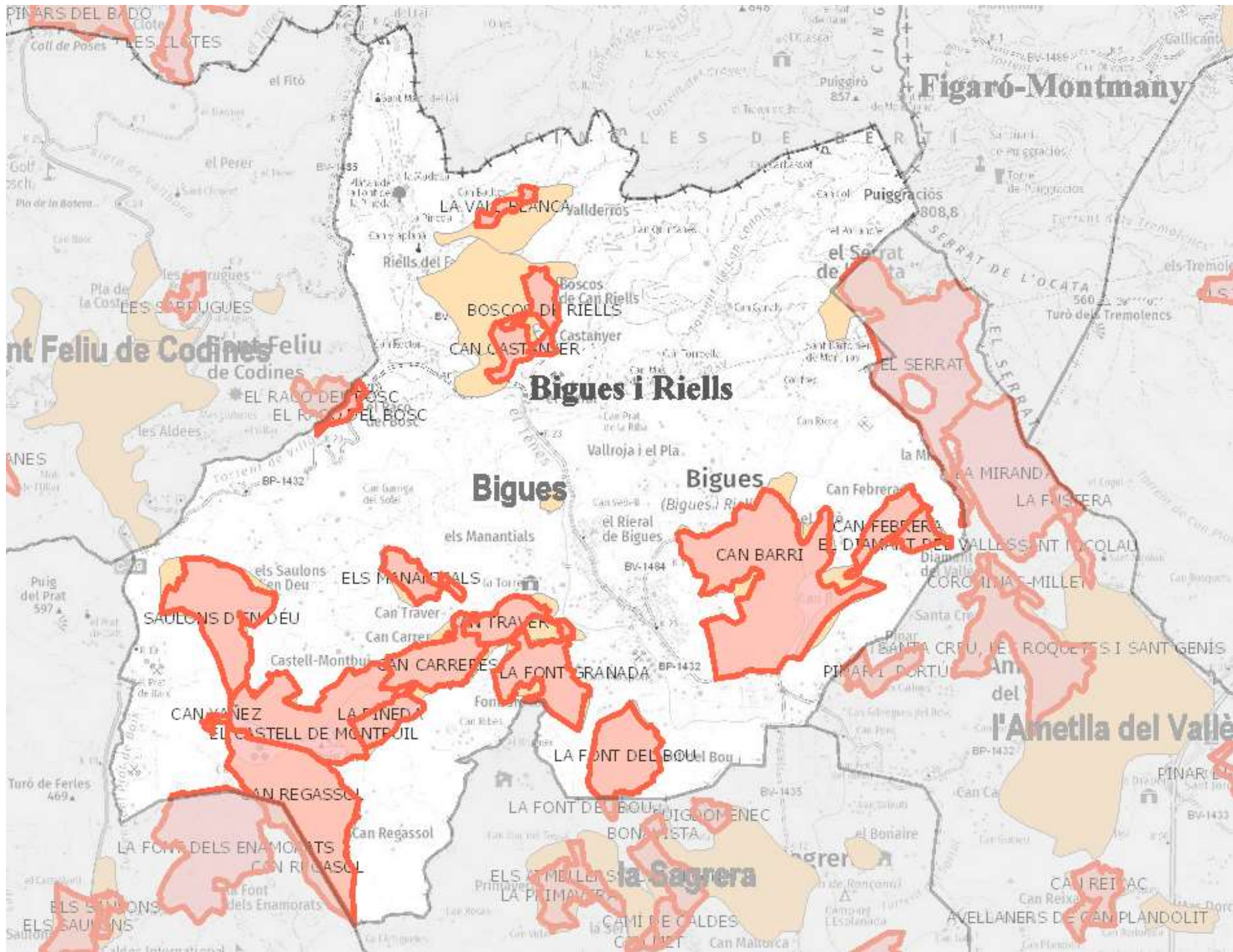
(Font: ICGC)



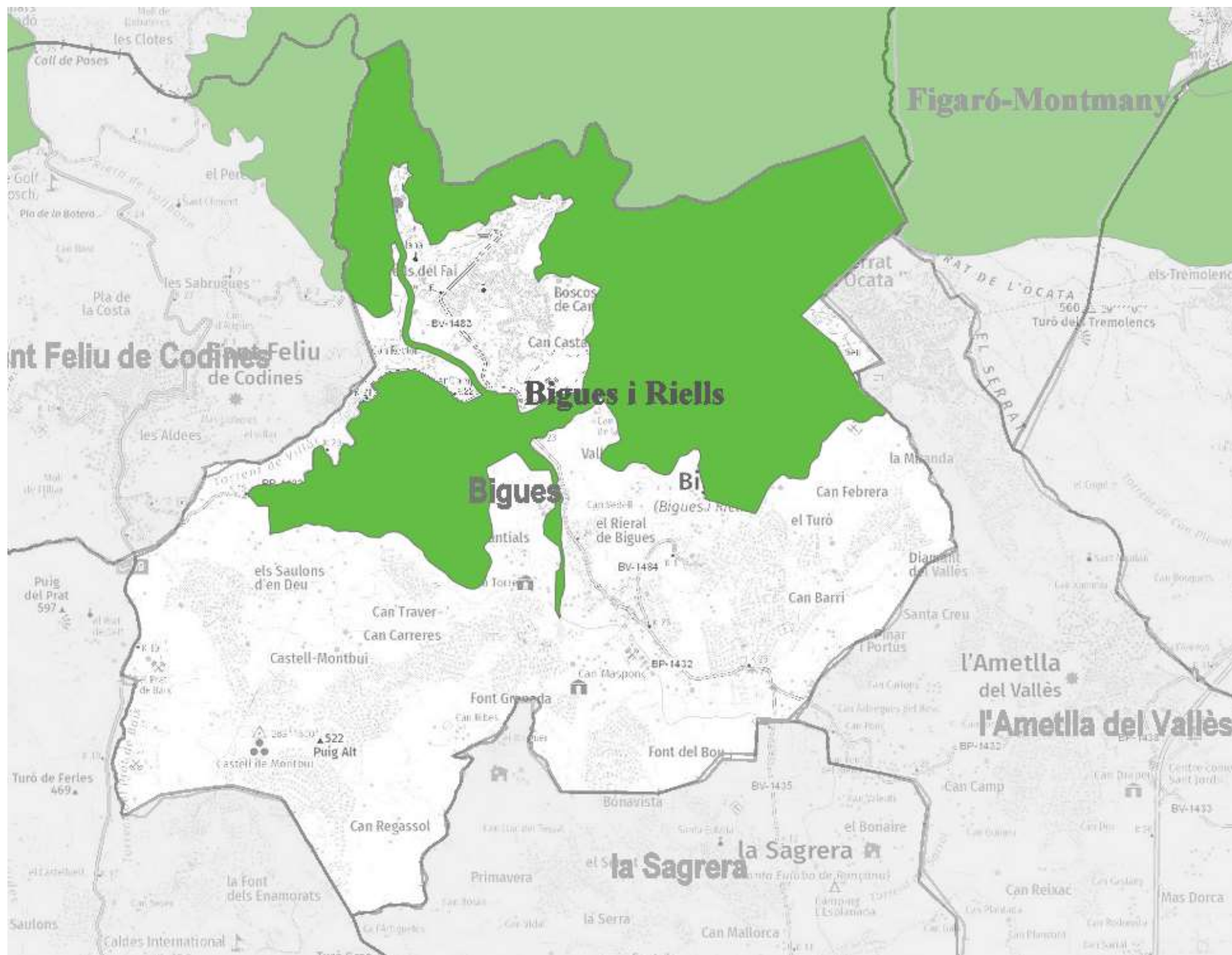
LLEENDA
XARXA HIDROGRÀFICA

- Torrents, rieres i canals
- Rius

(Font: ICGC, ACA)



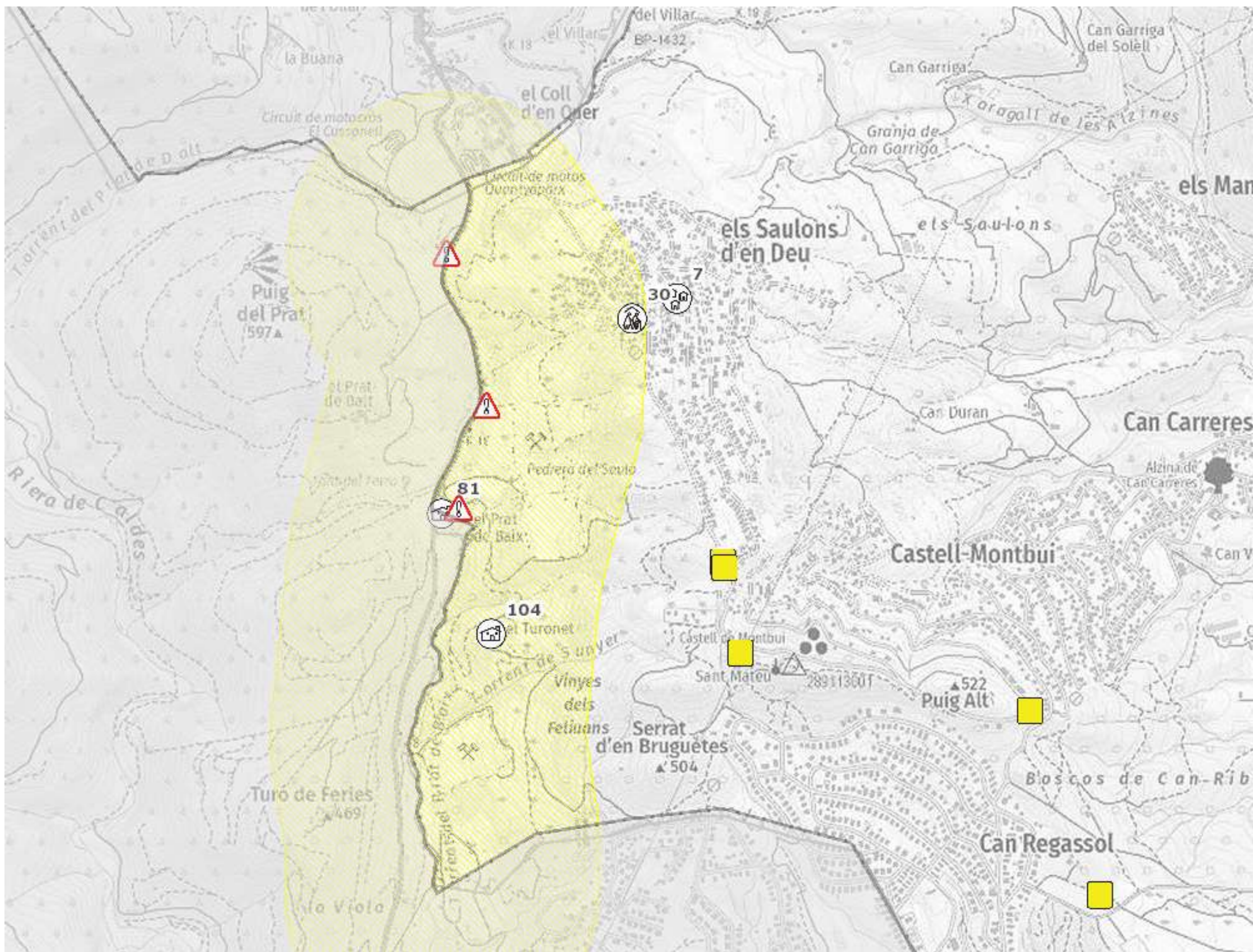
- LLEGENDA DE NUCLIS DE POBLACIÓ, URBANITZACIONS I POLÍGONS INDUSTRIALS**
- Nuclis de població residencial
 - Zones verdes
 - Urbanitzacions
(Font: Diputació de Barcelona, 2012)
 - Polígons industrials
(Font: ICGC)



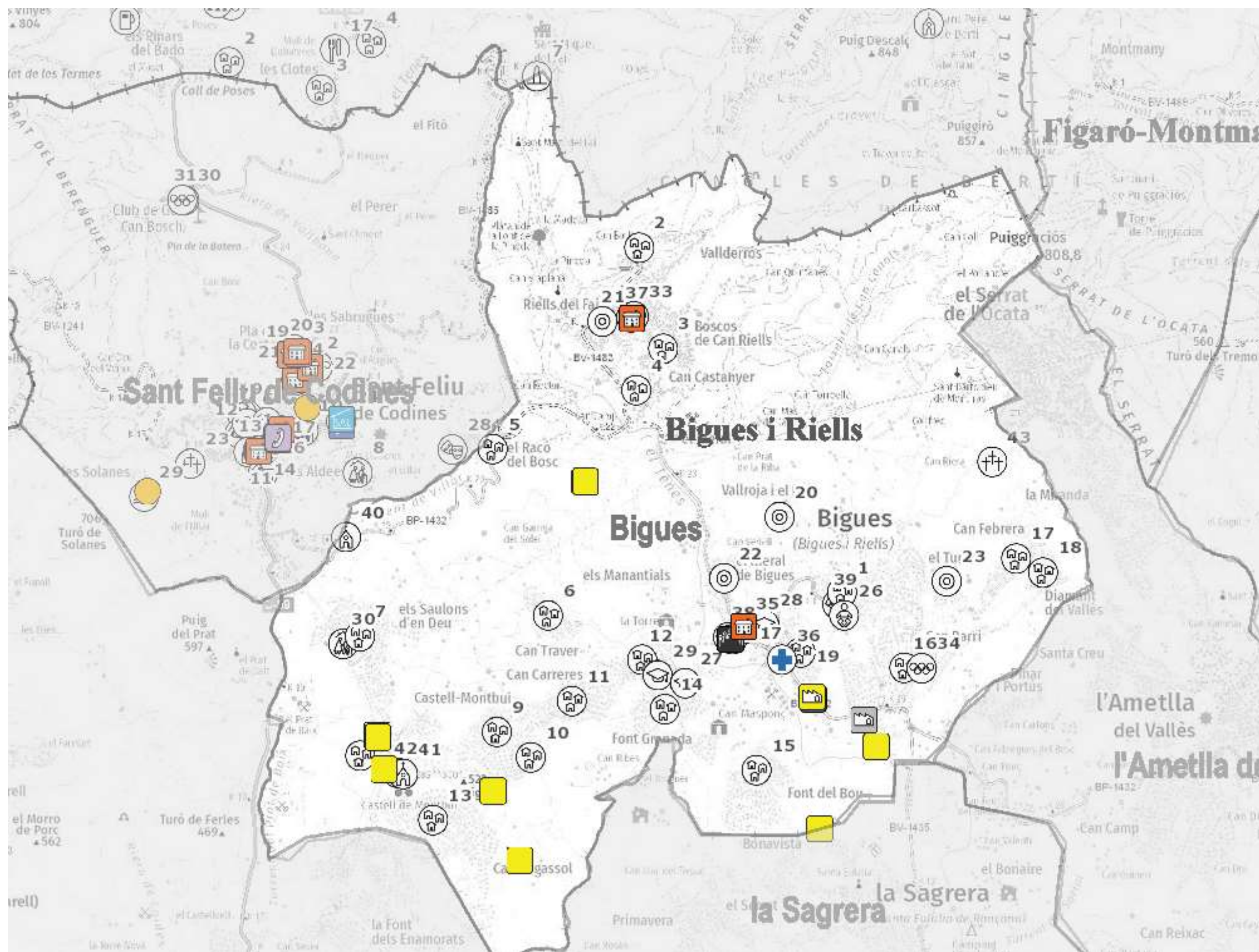
LLEENDA DE XARXA DE PARCS NATURALS I ZONES PROTEGIDES

- Plans especials de protecció (Parcs naturals)
- Aqüífers protegits

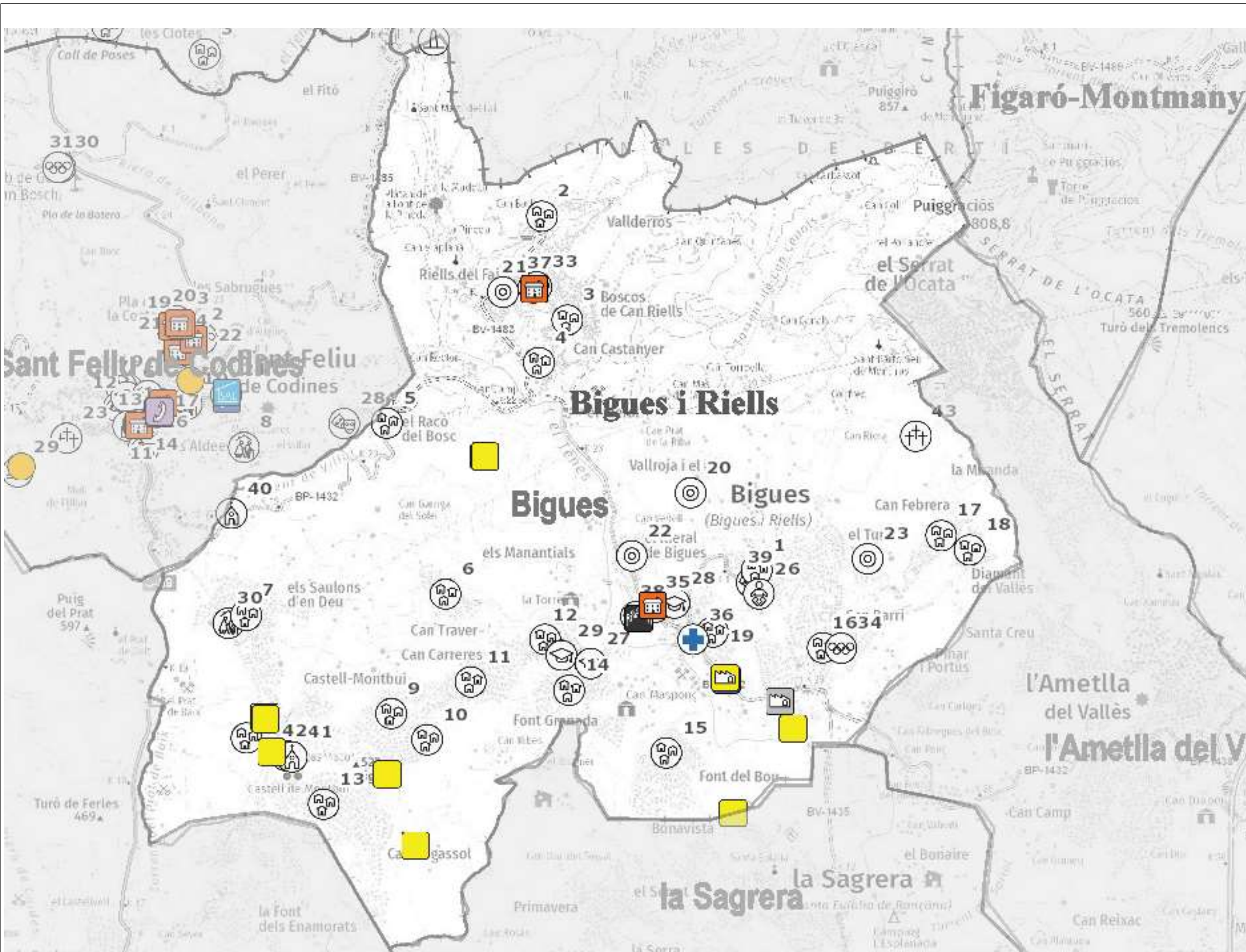
(Font: Diputació de Barcelona; Generalitat de Catalunya)
 (Nota: si hi ha capes que es superposen, desdoblar aquest plànol en dos)



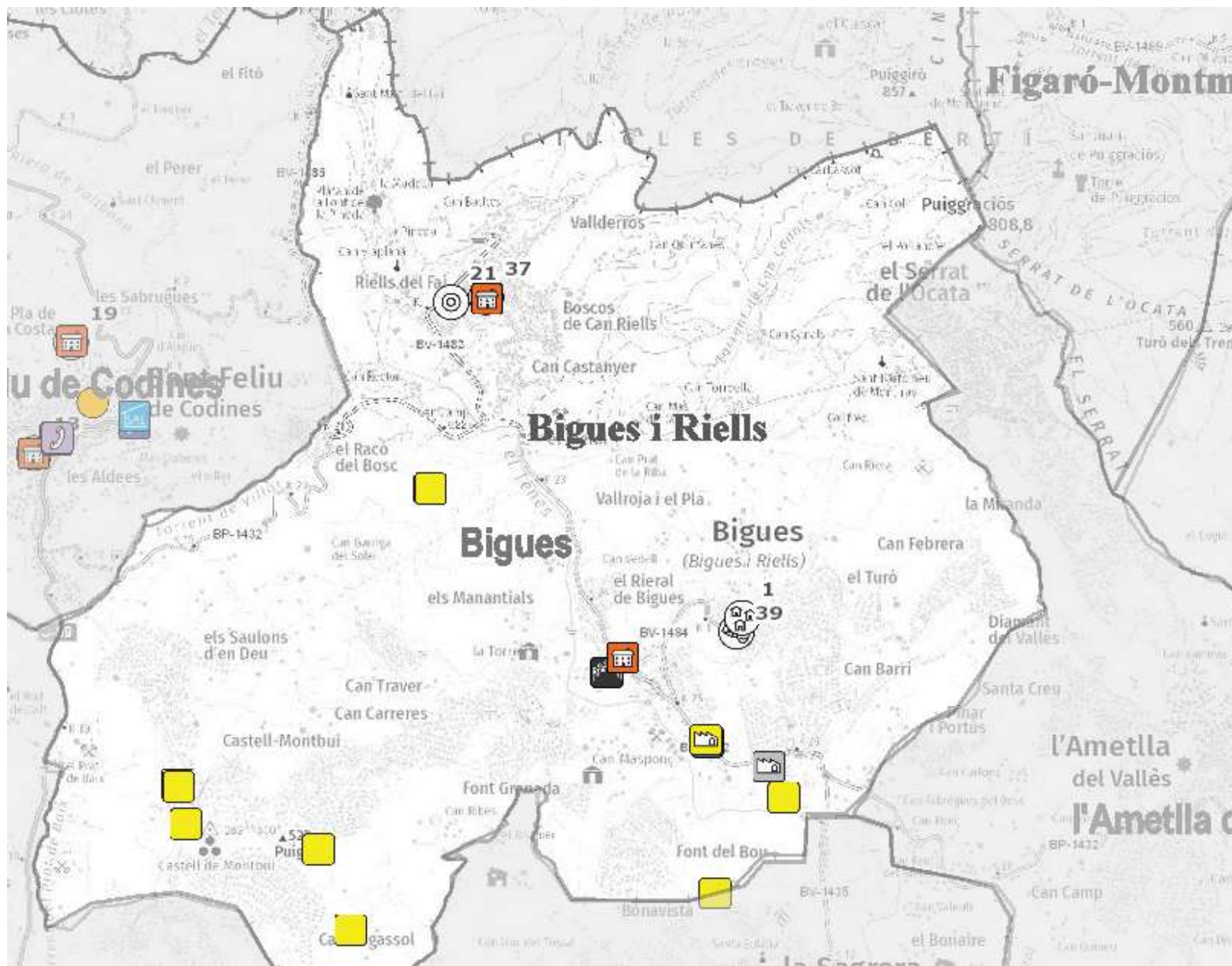
ELEMENTS VULNERABLES	
ELEMENTS DE PROTECCIÓ CIVIL (GENERALS/ESPECÍFICS DEL RISC)	
INFORMACIÓ ESPECÍFICA DEL RISC (Font: Mapa de Protecció Civil de Catalunya)	
	Area d'afectació de 500m



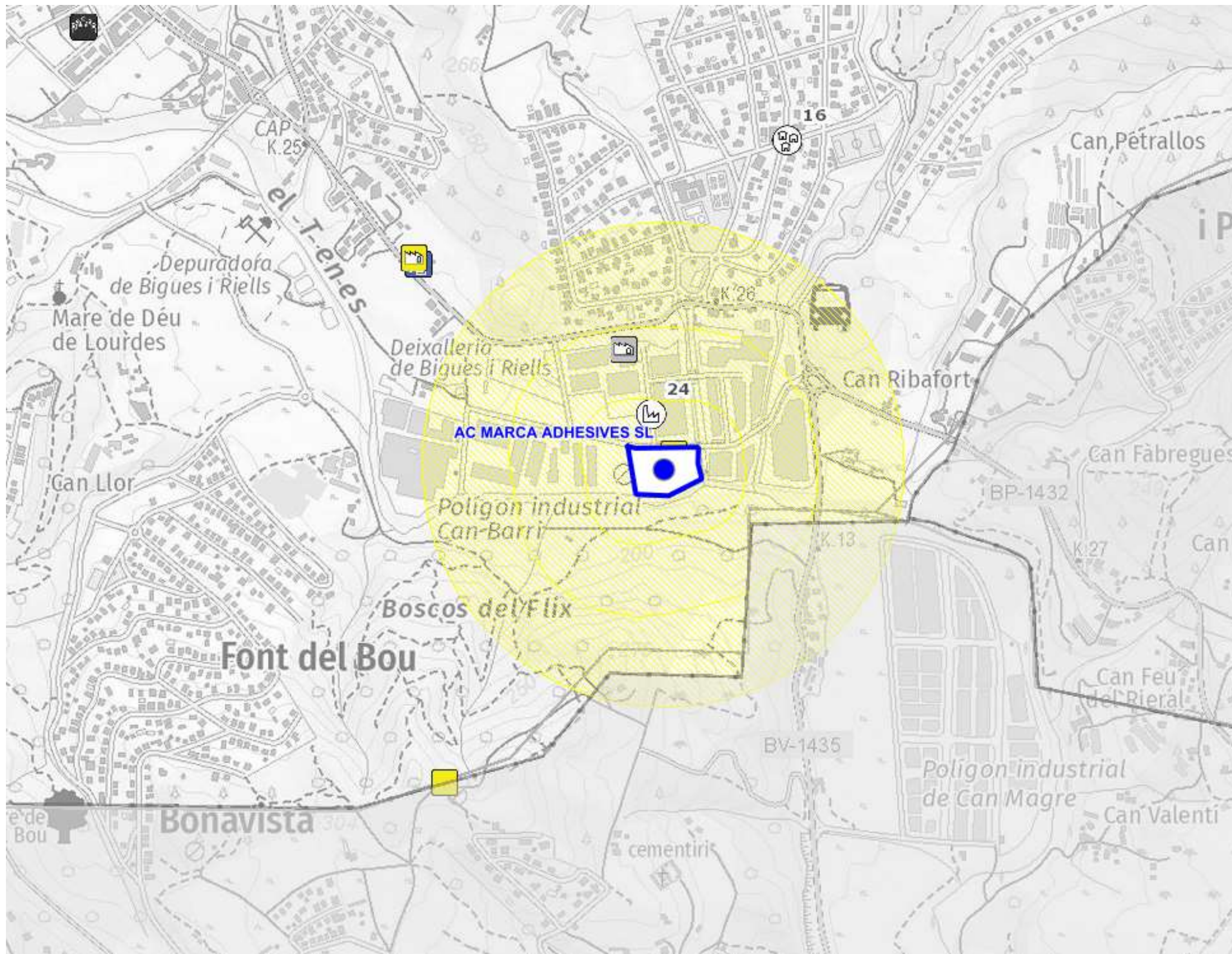
ELEMENTS VULNERABLES	
	Masia
	Urbanització
	Nucli aïllat
	Ajuntament
	Correus
	Oficina Turisme
	Biblioteca
	Centre Cívic
	Camp poliesportiu
	Piscina aire lliure
	Escola bressol
	Escola
	CAP
	Hospital
	Sanitari altre
	Centre de dia
	Cementiri
	Centre de culte
	Equipaments singulars
	Aparcament
	Benzinera
	Deixalleria
	Centre comercial
	Mercat
ELEMENTS DE PROTECCIÓ CIVIL (GENERALS/ESPECÍFICS DEL RISC)	
	Centre d'acollida
	Est. meteorològica
	CECOPAL
	Policia Local
	Bombers
	Magatzem ADF
	Magatzem municipal
	Magatzem P. Civil
	Centre recepció alarmes
INFORMACIÓ ESPECÍFICA DEL RISC	



ELEMENTS VULNERABLES	
	Masia
	Urbanització
	Nucli aïllat
	Ajuntament
	Correus
	Oficina Turisme
	Biblioteca
	Centre Cívic
	Camp poliesportiu
	Piscina aire lliure
	Escola bressol
	Escola
	CAP
	Hospital
	Sanitari altre
	Centre de dia
	Cementiri
	Centre de culte
	Equipaments singulars
	Aparcament
	Benzinera
	Deixalleria
	Centre comercial
	Mercat
ELEMENTS DE PROTECCIÓ CIVIL (GENERALS/ESPECÍFICS DEL RISC)	
	Centre d'acollida
	Est. meteorològica
	CECOPAL
	Polícia Local
	Bombers
	Magatzem ADF
	Magatzem municipal
	Magatzem P. Civil
	Centre recepció alarmes
INFORMACIÓ ESPECÍFICA DEL RISC	



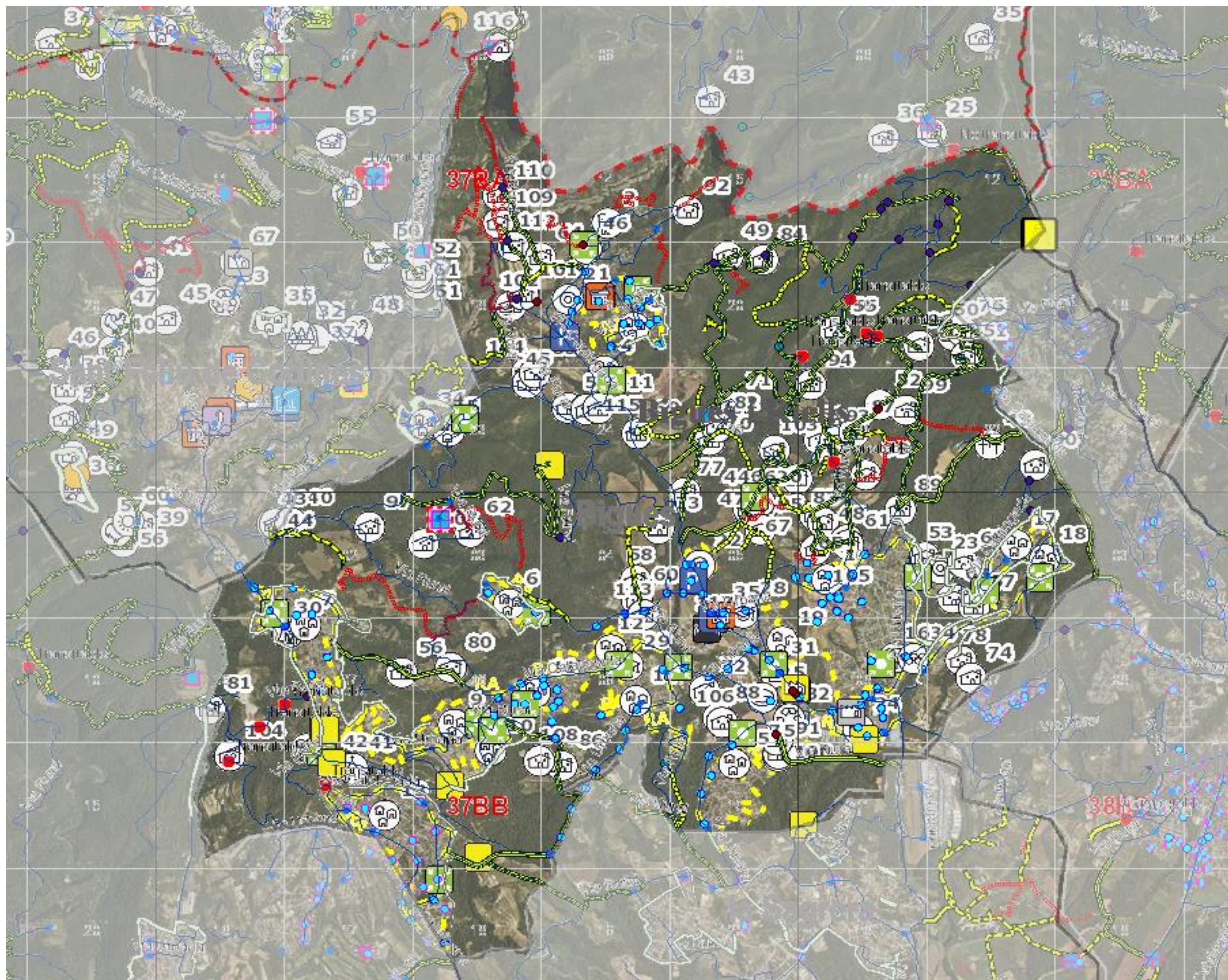
ELEMENTS VULNERABLES	
	Masia
	Urbanització
	Nucli aïllat
	Ajuntament
	Correus
	Oficina Turisme
	Biblioteca
	Centre Cívic
	Camp poliesportiu
	Piscina aire lliure
	Escola bressol
	Escola
	CAP
	Hospital
	Sanitari altre
	Centre de dia
	Cementiri
	Centre de culte
	Equipaments singulars
	Aparcament
	Benzinera
	Deixalleria
	Centre comercial
	Mercat
ELEMENTS DE PROTECCIÓ CIVIL (GENERALS/ESPECÍFICS DEL RISC)	
	Centre d'acollida
	Est. meteorològica
	CECOPAL
	Policia Local
	Bombers
	Magatzem ADF
	Magatzem municipal
	Magatzem P. Civil
	Centre recepció alarmes
	Punt conflictiu
	Via d'evacuació
	Ruta d'avís
INFORMACIÓ ESPECÍFICA DEL RISC	



ELEMENTS VULNERABLES	
Masia	CAP
Urbanització	Hospital
Nucli aïllat	Sanitari altre
Ajuntament	Centre de dia
Correus	Cementiri
Oficina Turisme	Centre de culte
Biblioteca	Equipaments singulars
Centre Cívic	Aparcament
Camp poliesportiu	Benzinera
Piscina aire lliure	Deixalleria
Escola bressol	Centre comercial
Escola	Mercat

ELEMENTS DE PROTECCIÓ CIVIL (GENERALS/ESPECÍFICS DEL RISC)	
Centre d'acollida	Talls de trànsit
Est. meteorològica	Altres establiments industrials no contemplats al PLASEQCAT
CECOPAL	Zona d'afectació per risc baix
Policia Local	Via d'evacuació
Bombers	Ruta d'avís
Magatzem ADF	
Magatzem municipal	
Magatzem P. Civil	
Centre recepció alarmes	

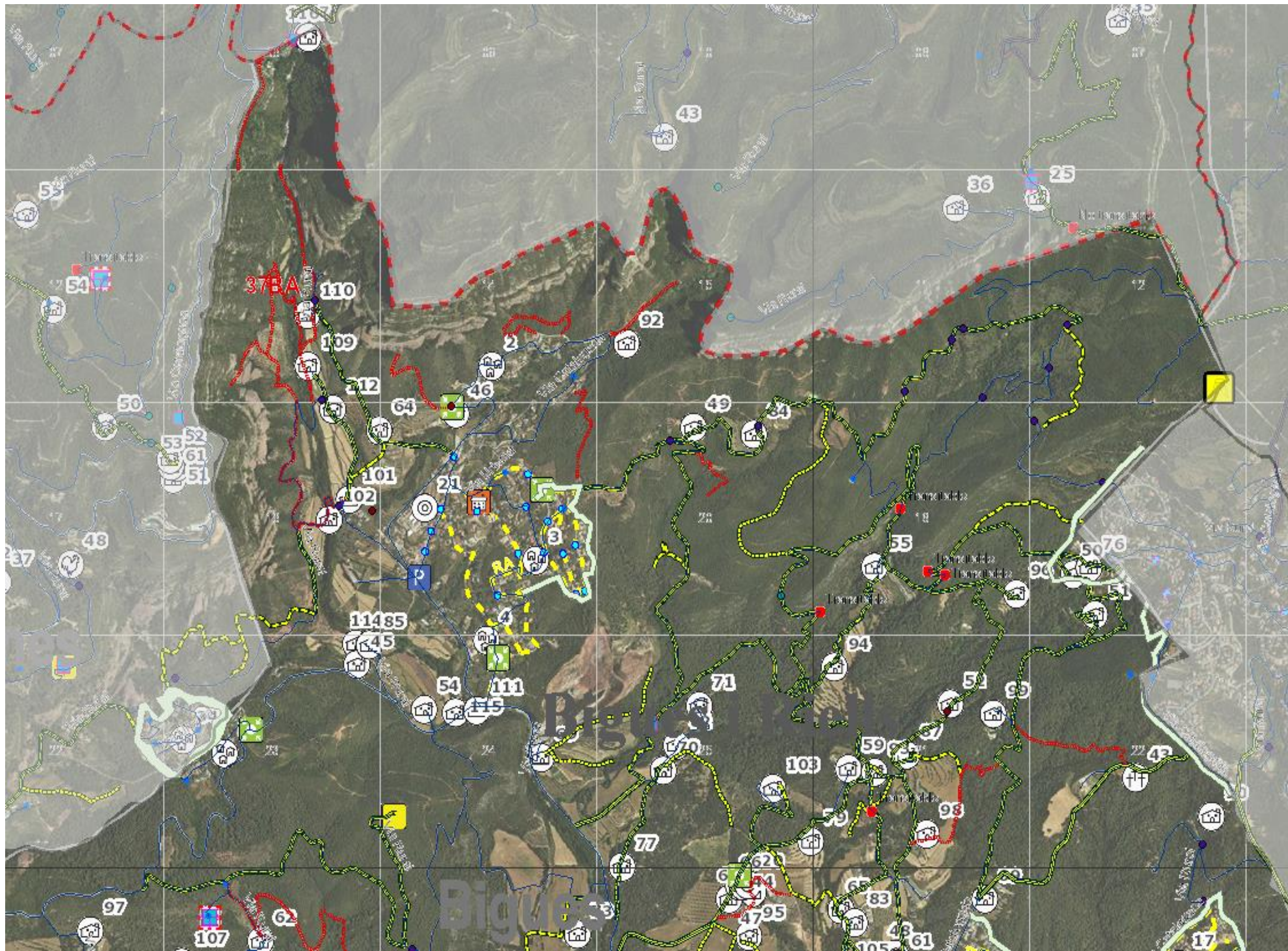
INFORMACIÓ ESPECÍFICA DEL RISC (Font: Mapa de Protecció Civil de Catalunya)	
Establiments (per risc/tipus)	Zona d'intervenció i alerta
ALT	Sirenes
ALTRES	Cobertura de les sirenes
BAIX	
MMPP ADF	
Perímetre de les instal·lacions	
ALT	
ALTRES	
BAIX	
MMPP ADF	



ELEMENTS VULNERABLES	
	Masia
	Urbanització
	Nucli aïllat
	Ajuntament
	Correus
	Oficina Turisme
	Biblioteca
	Centre Cívic
	Camp poliesportiu
	Piscina aire lliure
	Escola bressol
	Escola
	CAP
	Hospital
	Sanitari altre
	Centre de dia
	Cementiri
	Centre de culte
	Equipaments singulars
	Aparcament
	Benzinera
	Deixalleria
	Centre comercial
	Mercat

ELEMENTS DE PROTECCIÓ CIVIL (GENERALS/ESPECÍFICS DEL RISC)	
	Centre d'acollida
	Est. meteorològica
	CECOPAL
	Polícia Local
	Bombers
	Magatzem ADF
	Magatzem municipal
	Magatzem P. Civil
	Centre recepció alarmes
	Punt de reunió
	Punt de guaita
	Hidrants
	Basses
	Ruta d'avís
	Franja de protecció (25m)

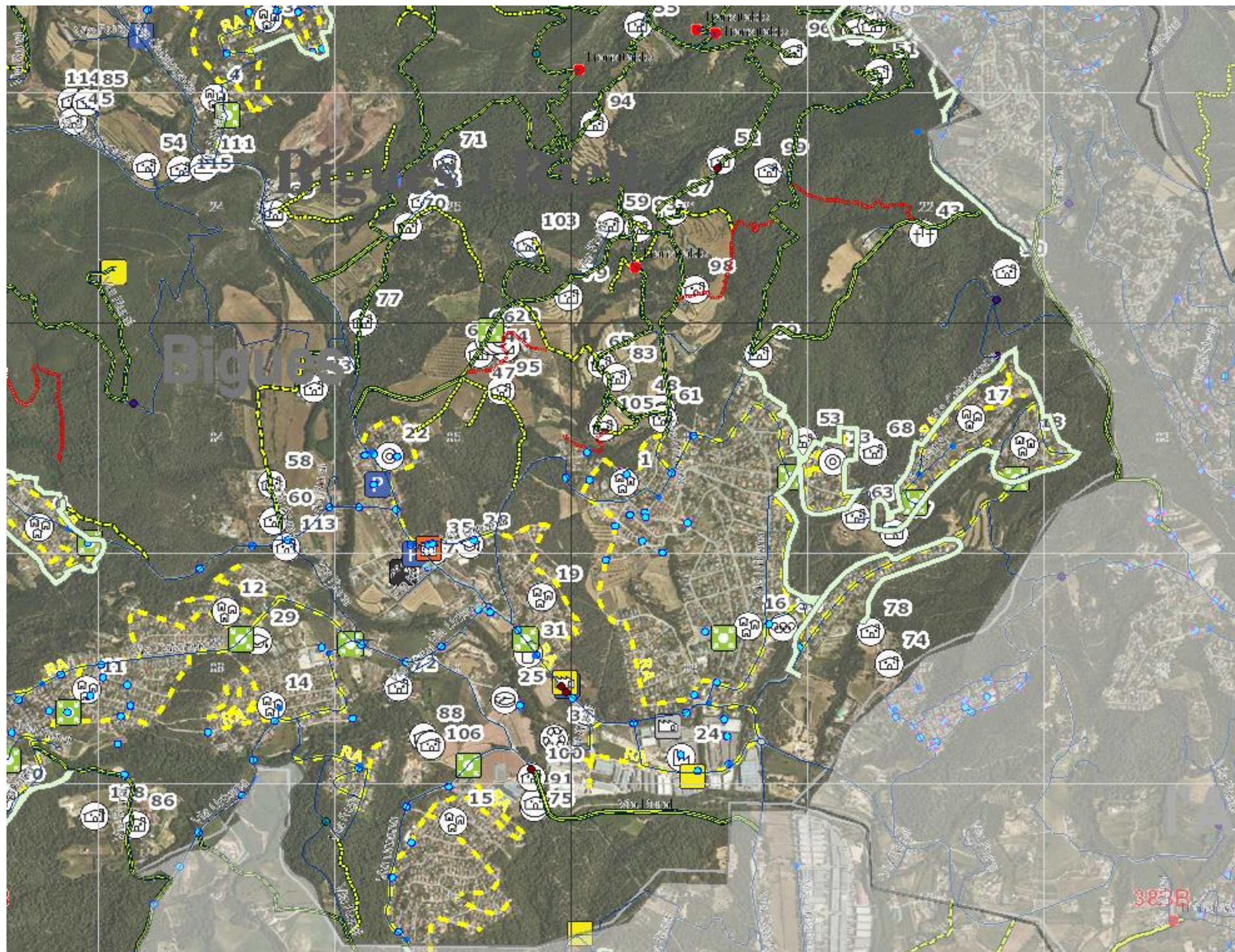
INFORMACIÓ ESPECÍFICA DEL RISC (Font: Diputació de Barcelona; Dep. d'Interior, Generalitat de Catalunya)	
	Torres vigilància
Hidrants	
TIPUS_HIDRANT	
	<Null>, 11; N
	A
	H; S
	R
Basses	
	BASSA PISCINA AHELI PUBLIC
	BASSA PISCINA AHELI NO PUBLIC
	BASSA PISCINA NO_AHELI NO
	DIPOSIT PUBLIC
	DIPOSIT NO PUBLIC
	NATURAL AHELI PUBLIC
	NATURAL AHELI NO PUBLIC
	NATURAL NO_AHELI NO PUBLIC
	NATURAL NO_AHELI PUBLIC
	PAIF
Camins incendis	
ID_TIPUS_FERM	
	Camí no accessible a BRP
	Camí no accessible a BRP asfaltat
	Camí terciari
	Camí terciari asfaltat
	Camí secundari
	Camí secundari asfaltat
	Camí primari
	Camí primari asfaltat
	Hidrants i basses
	Magatzem material ADF, cuba, bomba rural lleugera
	Punt crític
	Punt de gir
	Cadenes camins
	Camins d'incendis forestals i xarxa viària
	Franges de protecció perimetral (25 m)
	Seccions SOC
	Núm. Seccions SOC
	Quadrants SOC
	38AT Quadrants SOC



ELEMENTS VULNERABLES	
	Masia
	Urbanització
	Nucli aïllat
	Ajuntament
	Correus
	Oficina Turisme
	Biblioteca
	Centre Cívic
	Camp poliesportiu
	Piscina aire lliure
	Escola bressol
	Escola
	CAP
	Hospital
	Sanitari altre
	Centre de dia
	Cementiri
	Centre de culte
	Equipaments singulars
	Aparcament
	Benzinera
	Deixalleria
	Centre comercial
	Mercat

ELEMENTS DE PROTECCIÓ CIVIL (GENERALS/ESPECÍFICS DEL RISC)	
	Centre d'acollida
	Est. meteorològica
	CECOPAL
	Policia Local
	Bombers
	Magatzem ADF
	Magatzem municipal
	Magatzem P. Civil
	Centre recepció alarmes
	Punt de reunió
	Punt de guaita
	Hidrants
	Basses
	Ruta d'avís
	Franja de protecció (25m)

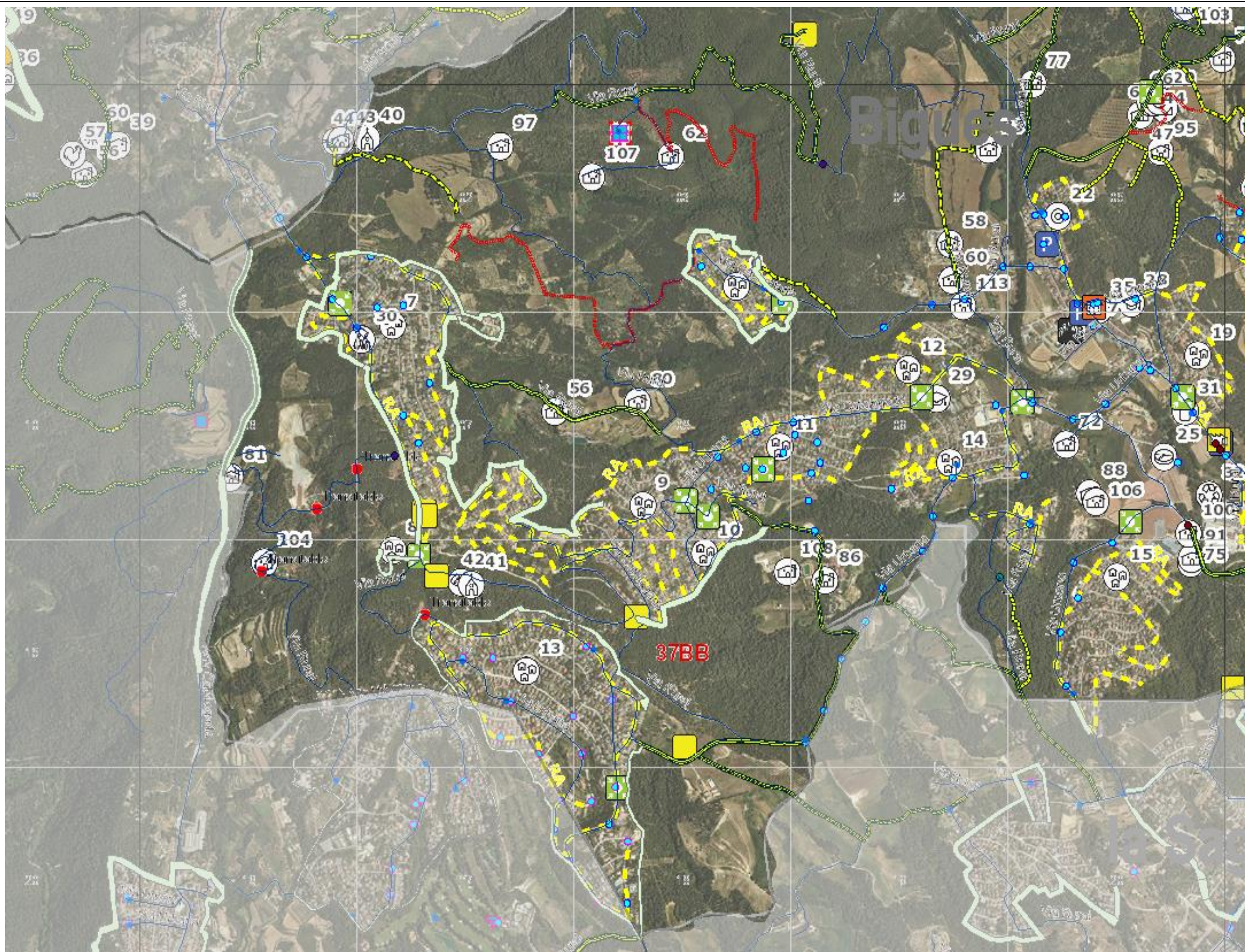
INFORMACIÓ ESPECÍFICA DEL RISC (Font: Diputació de Barcelona; Dep. d'Interior, Generalitat de Catalunya)	
	Torres vigilància
Hidrants	<ul style="list-style-type: none"> TIPUS_HIDRANT <Null>, 11; N A H; S R
Basses	<ul style="list-style-type: none"> BASSA PISCINA AHELI PUBLIC BASSA PISCINA AHELI NO PUBLIC BASSA PISCINA NO_AHELI NO DIPOSIT PUBLIC DIPOSIT NO PUBLIC NATURAL AHELI PUBLIC NATURAL AHELI NO PUBLIC NATURAL NO_AHELI NO PUBLIC NATURAL NO_AHELI PUBLIC PAIF
Camins incendis	<ul style="list-style-type: none"> ID_TIPUS_FERM Camí no accessible a BRP Camí no accessible a BRP asfaltat Camí terciari Camí terciari asfaltat Camí secundari Camí secundari asfaltat Camí primari Camí primari asfaltat
	Hidrants i basses
	Magatzem material ADF, cuba, bomba rural lleugera
	Punt crític
	Punt de gir
	Cadenes camins
	Camins d'incendis forestals i xarxa viària
	Franges de protecció perimetral (25m)
	Seccions SOC
	Núm. Seccions SOC
	Quadrants SOC
	38AT Quadrants SOC



ELEMENTS VULNERABLES	
	Masia
	Urbanització
	Nucli aïllat
	Ajuntament
	Correus
	Oficina Turisme
	Biblioteca
	Centre Cívic
	Camp poliesportiu
	Piscina aire lliure
	Escola bressol
	Escola
	CAP
	Hospital
	Sanitari altre
	Centre de dia
	Cementiri
	Centre de culte
	Equipaments singulars
	Aparcament
	Benzinera
	Deixalleria
	Centre comercial
	Mercat

ELEMENTS DE PROTECCIÓ CIVIL (GENERALS/ESPECÍFICS DEL RISC)	
	Centre d'acollida
	Est. meteorològica
	CECOPAL
	Policia Local
	Bombers
	Magatzem ADF
	Magatzem municipal
	Magatzem P. Civil
	Centre recepció alarmes
	Punt de reunió
	Punt de guaita
	Hidrants
	Basses
	Ruta d'avís
	Franja de protecció (25m)

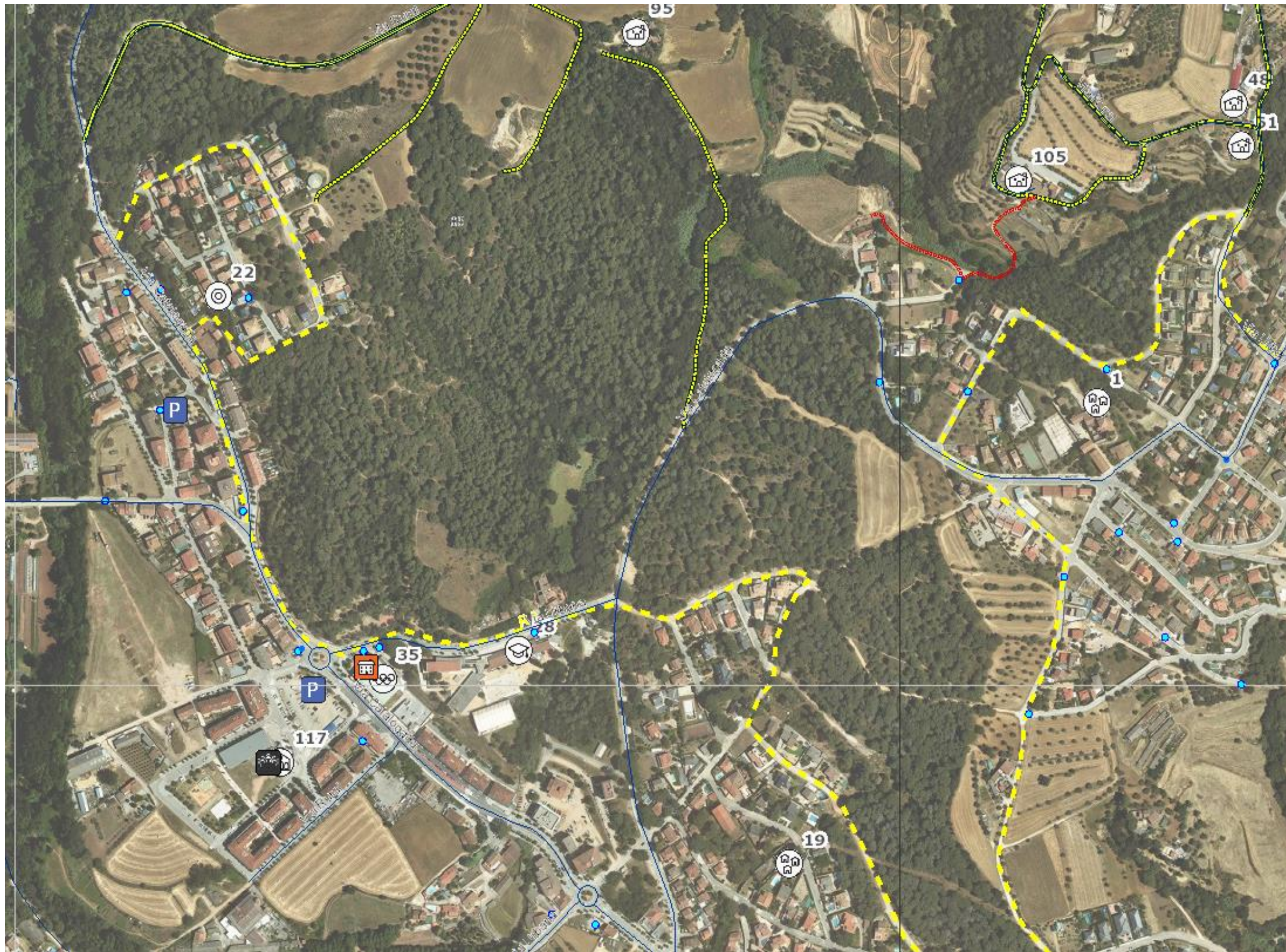
INFORMACIÓ ESPECÍFICA DEL RISC (Font: Diputació de Barcelona; Dep. d'Interior, Generalitat de Catalunya)	
	Torres vigilància
Hidrants	
	TIPUS_HIDRANT
	<Null>, 11; N
	A
	H; S
	R
Basses	
	BASSA PISCINA A HELI PUBLIC
	BASSA PISCINA A HELI NO PUBLIC
	BASSA PISCINA NO A HELI NO
	DIPOSIT PUBLIC
	DIPOSIT NO PUBLIC
	NATURAL A HELI PUBLIC
	NATURAL A HELI NO PUBLIC
	NATURAL NO A HELI NO PUBLIC
	NATURAL NO A HELI PUBLIC
	PAIF
Camins incendis	
	ID, TIPUS, FERM
	Cami no accessible a BRP
	Cami no accessible a BRP asfaltat
	Cami terciari
	Cami terciari asfaltat
	Cami secundari
	Cami secundari asfaltat
	Cami primari
	Cami primari asfaltat
	Hidrants i basses
	Magatzem material ADF, cuba, bomba rural lleugera
	Punt crític
	Punt de gir
	Cadenes camins
	Camins d'incendis forestals i xarxa viària
	Franges de protecció perimetral (25m)
	Seccions SOC
	Núm. Seccions SOC
	Quadrants SOC
	38AT Quadrants SOC



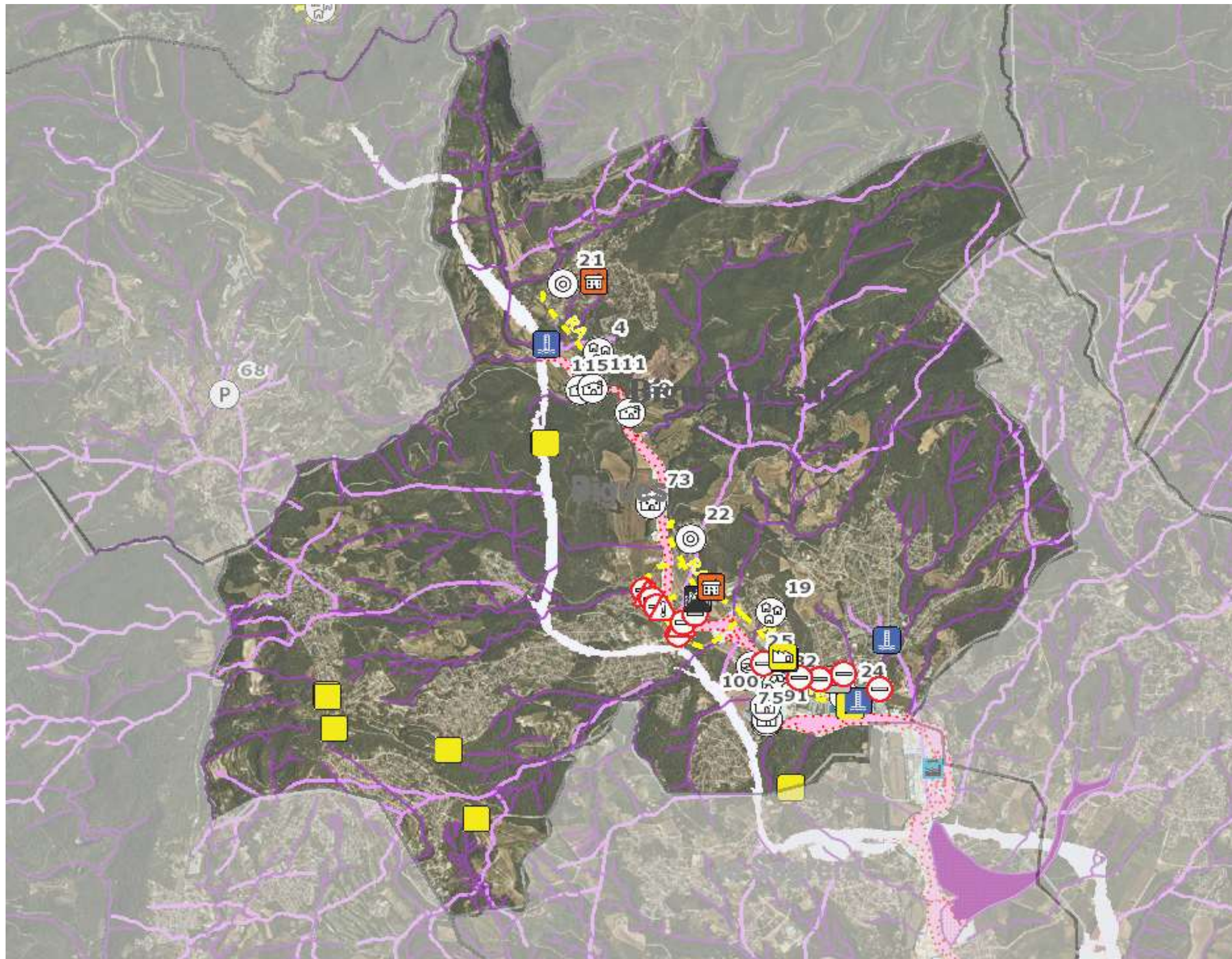
ELEMENTS VULNERABLES	
	Masia
	Urbanització
	Nucli aïllat
	Ajuntament
	Correus
	Oficina Turisme
	Biblioteca
	Centre Cívic
	Camp poliesportiu
	Piscina aire lliure
	Escola bressol
	Escola
	CAP
	Hospital
	Sanitari altre
	Centre de dia
	Cementiri
	Centre de culte
	Equipaments singulars
	Aparcament
	Benzinera
	Deixalleria
	Centre comercial
	Mercat

ELEMENTS DE PROTECCIÓ CIVIL (GENERALS/ESPECÍFICS DEL RISC)	
	Centre d'acollida
	Est. meteorològica
	CECOPAL
	Policia Local
	Bombers
	Magatzem ADF
	Magatzem municipal
	Magatzem P. Civil
	Centre recepció alarmes
	Punt de reunió
	Punt de guaita
	Hidrants
	Basses
	Ruta d'avís
	Franja de protecció (25m)

INFORMACIÓ ESPECÍFICA DEL RISC (Font: Diputació de Barcelona; Dep. d'Interior, Generalitat de Catalunya)	
	Torres vigilància
Hidrants	
	TIPUS_HIDRANT
	<Null>, 11; N
	A
	H; S
	R
Basses	
	BASSA PISCINA AHELI PUBLIC
	BASSA PISCINA AHELI NO PUBLIC
	BASSA PISCINA NO_AHELI NO
	DIPOSIT PUBLIC
	DIPOSIT NO PUBLIC
	NATURAL AHELI PUBLIC
	NATURAL AHELI NO PUBLIC
	NATURAL NO_AHELI NO PUBLIC
	NATURAL NO_AHELI PUBLIC
	PAIF
Camins incendis	
	ID_TIPUS_FERM
	Cami no accessible a BRP
	Cami no accessible a BRP asfaltat
	Cami terciari
	Cami terciari asfaltat
	Cami secundari
	Cami secundari asfaltat
	Cami primari
	Cami primari asfaltat
	Hidrants i basses
	Magatzem material ADF, cuba, bomba rural lleugera
	Punt crític
	Punt de gir
	Cadenes camins
	Camins d'incendis forestals i xarxa viària
	Franges de protecció perimetral (25 m)
	Seccions SOC
	Núm. Seccions SOC
	Quadrants SOC
	38AT Quadrants SOC



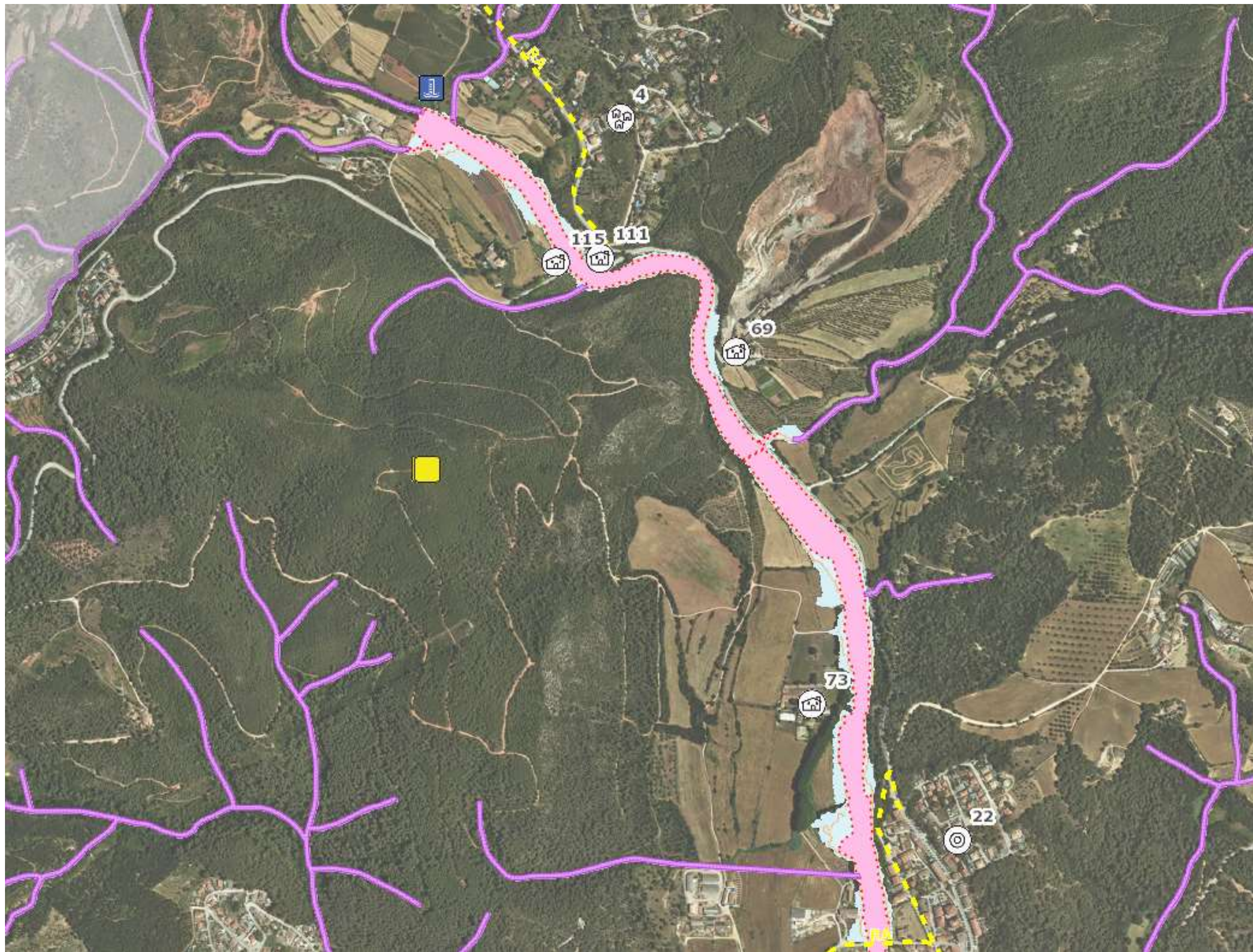
ELEMENTS VULNERABLES	
	Masia
	Urbanització
	Nucli aïllat
	Ajuntament
	Correus
	Oficina Turisme
	Biblioteca
	Centre Cívic
	Camp poliesportiu
	Piscina aire lliure
	Escola bressol
	Escola
	CAP
	Hospital
	Sanitari altre
	Centre de dia
	Cementiri
	Centre de culte
	Equipaments singulars
	Aparcament
	Benzinera
	Deixalleria
	Centre comercial
	Mercat
ELEMENTS DE PROTECCIÓ CIVIL (GENERALS/ESPECÍFICS DEL RISC)	
	Centre d'acollida
	Est. meteorològica
	CECOPAL
	Policia Local
	Bombers
	Magatzem ADF
	Magatzem municipal
	Magatzem P. Civil
	Centre recepció alarmes
	Punt de reunió
	Punt de guaita
	Hidrants
	Basses
	Ruta d'avís
	Franja de protecció (25m)
INFORMACIÓ ESPECÍFICA DEL RISC (Font: Diputació de Barcelona; Dep. d'Interior, Generalitat de Catalunya)	
	Torres vigilància
Hidrants	<ul style="list-style-type: none"> TIPUS_HIDRANT <Null>, 11; N A H; S R
Basses	<ul style="list-style-type: none"> BASSA PISCINA A HELI PUBLIC BASSA PISCINA A HELI NO PUBLIC BASSA PISCINA NO_AHELI NO DIPOSIT PUBLIC DIPOSIT NO PUBLIC NATURAL A HELI PUBLIC NATURAL A HELI NO PUBLIC NATURAL NO_AHELI NO PUBLIC NATURAL NO_AHELI PUBLIC PAIF
Camins incendis	<ul style="list-style-type: none"> ID, TIPUS, FERM Camí no accessible a BRP Camí no accessible a BRP asfaltat Camí terciari Camí terciari asfaltat Camí secundari Camí secundari asfaltat Camí primari Camí primari asfaltat
	Hidrants i basses
	Magatzem material ADF, cuba, bomba rural lleugera
	Punt crític
	Punt de gir
	Cadenes camins
	Camins d'incendis forestals i xarxa viària
	Franges de protecció perimetral (25m)
	Seccions SOC
	Núm. Seccions SOC
	Quadrants SOC
	38AT Quadrants SOC



ELEMENTS VULNERABLES	
Masia	CAP
Urbanització	Hospital
Nucli aïllat	Sanitari altre
Ajuntament	Centre de dia
Correus	Cementiri
Oficina Turisme	Centre de culte
Biblioteca	Equipaments singulars
Centre Cívic	Aparcament
Camp poliesportiu	Benzinera
Piscina aire lliure	Deixalleria
Escola bressol	Centre comercial
Escola	Mercat

ELEMENTS DE PROTECCIÓ CIVIL (GENERALS/ESPECÍFICS DEL RISC)	
Centre d'acollida	Punt conflictiu
Est. meteorològica	Talls de trànsit
CECOPAL	Punt vigilància hidràulica
Polícia Local	Via d'evacuació
Bombers	Ruta d'avís
Magatzem ADF	
Magatzem municipal	
Magatzem P. Civil	
Centre recepció alarmes	

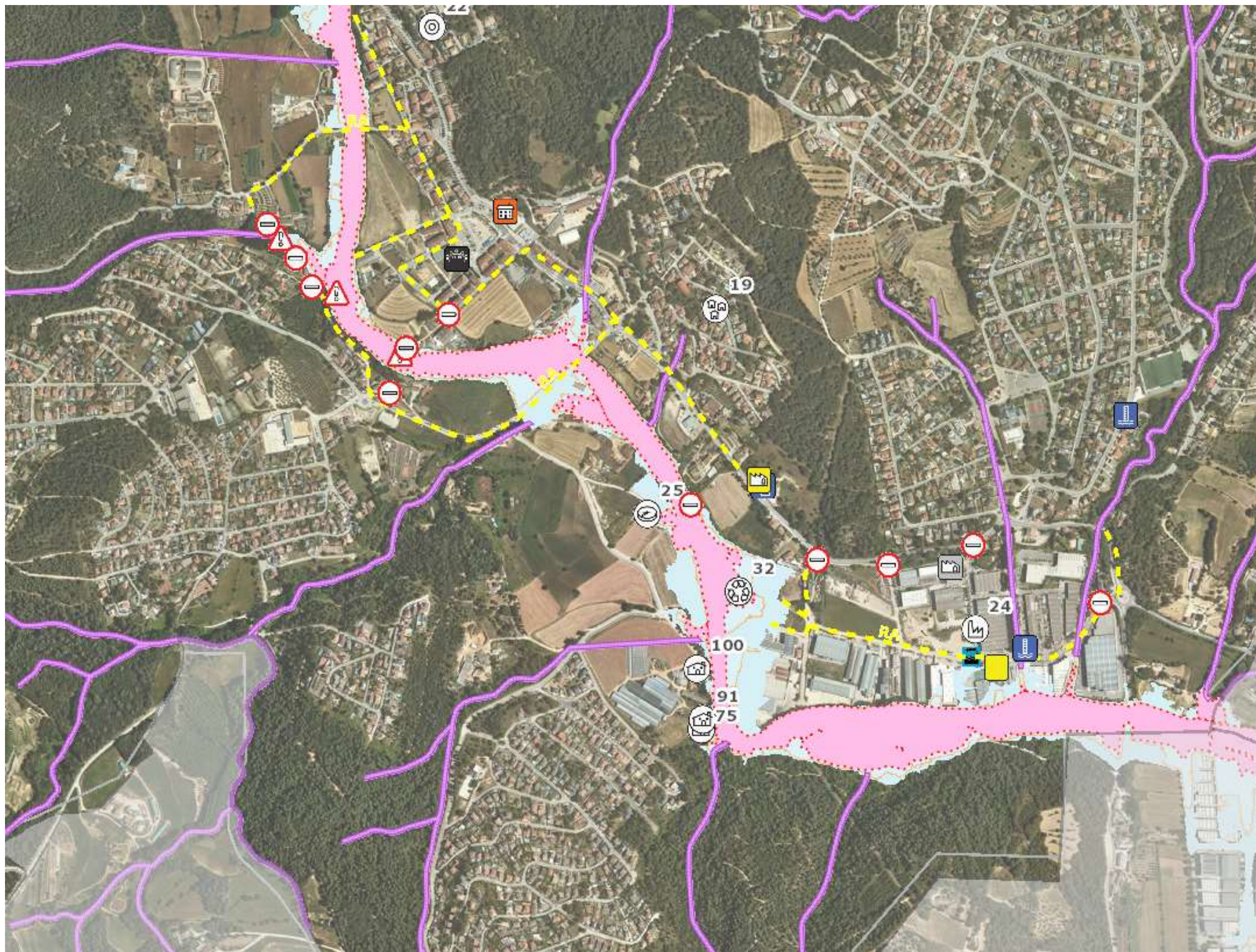
INFORMACIÓ ESPECÍFICA DEL RISC (Font: ACA; Mapa de Protecció Civil de Catalunya)	
Sup. inundable T10	Sirenes preses
Sup. inundable T100	Sirenes preses cobertura
Sup. inundable T500	Punts d'actuació prioritària (PAP)
Zona de màxima crecuda ordinària	
Zones potencialment inundables	
Temps de trànsit	
Cons de dejecció	



ELEMENTS VULNERABLES	
	Masia
	Urbanització
	Nucli aïllat
	Ajuntament
	Correus
	Oficina Turisme
	Biblioteca
	Centre Cívic
	Camp poliesportiu
	Piscina aire lliure
	Escola bressol
	Escola
	CAP
	Hospital
	Sanitari altre
	Centre de dia
	Cementiri
	Centre de culte
	Equipaments singulars
	Aparcament
	Benzinera
	Deixalleria
	Centre comercial
	Mercat

ELEMENTS DE PROTECCIÓ CIVIL (GENERALS/ESPECÍFICS DEL RISC)	
	Centre d'acollida
	Est. meteorològica
	CECOPAL
	Policia Local
	Bombers
	Magatzem ADF
	Magatzem municipal
	Magatzem P. Civil
	Centre recepció alarmes
	Punt conflictiu
	Talls de trànsit
	Punt vigilància hidràulica
	Via d'evacuació
	Ruta d'avís

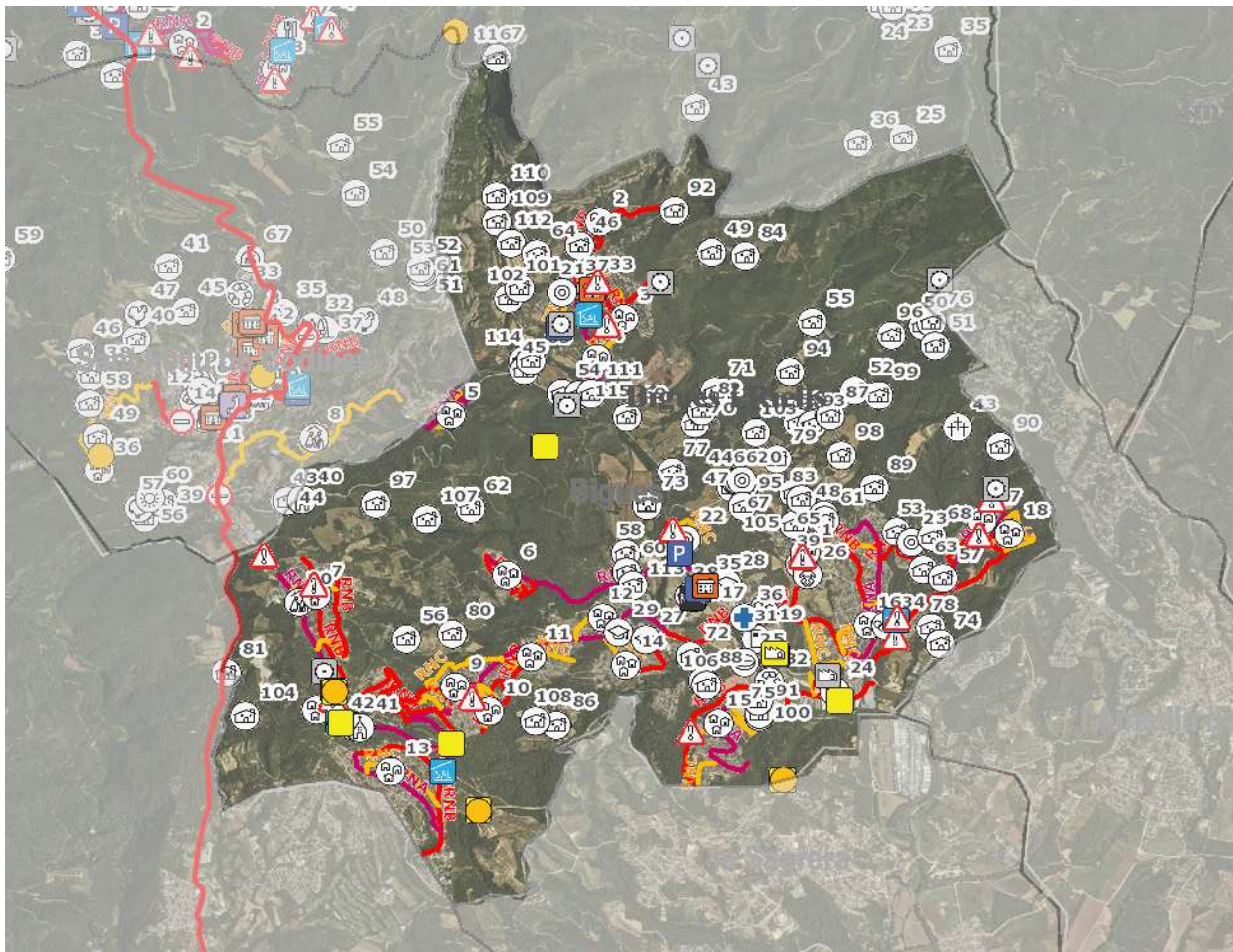
INFORMACIÓ ESPECÍFICA DEL RISC (Font: ACA; Mapa de Protecció Civil de Catalunya)	
	Sup. inundable T10
	Sup. inundable T100
	Sup. inundable T500
	Zona de màxima crescuda ordinària
	Zones potencialment inundables
	Temps de trànsit
	Cons de dejecció
	Sirenes preses
	Sirenes preses cobertura
	Punts d'actuació prioritària (PAP)



ELEMENTS VULNERABLES	
Masia	CAP
Urbanització	Hospital
Nucli aïllat	Sanitari altre
Ajuntament	Centre de dia
Correus	Cementiri
Oficina Turisme	Centre de culte
Biblioteca	Equipaments singulars
Centre Cívic	Aparcament
Camp poliesportiu	Benzinera
Piscina aire lliure	Deixalleria
Escola bressol	Centre comercial
Escola	Mercat

ELEMENTS DE PROTECCIÓ CIVIL (GENERALS/ESPECÍFICS DEL RISC)	
Centre d'acollida	Punt conflictiu
Est. meteorològica	Talls de trànsit
CECOPAL	Punt vigilància hidràulica
Polícia Local	Via d'evacuació
Bombers	Ruta d'avis
Magatzem ADF	
Magatzem municipal	
Magatzem P. Civil	
Centre recepció alarmes	

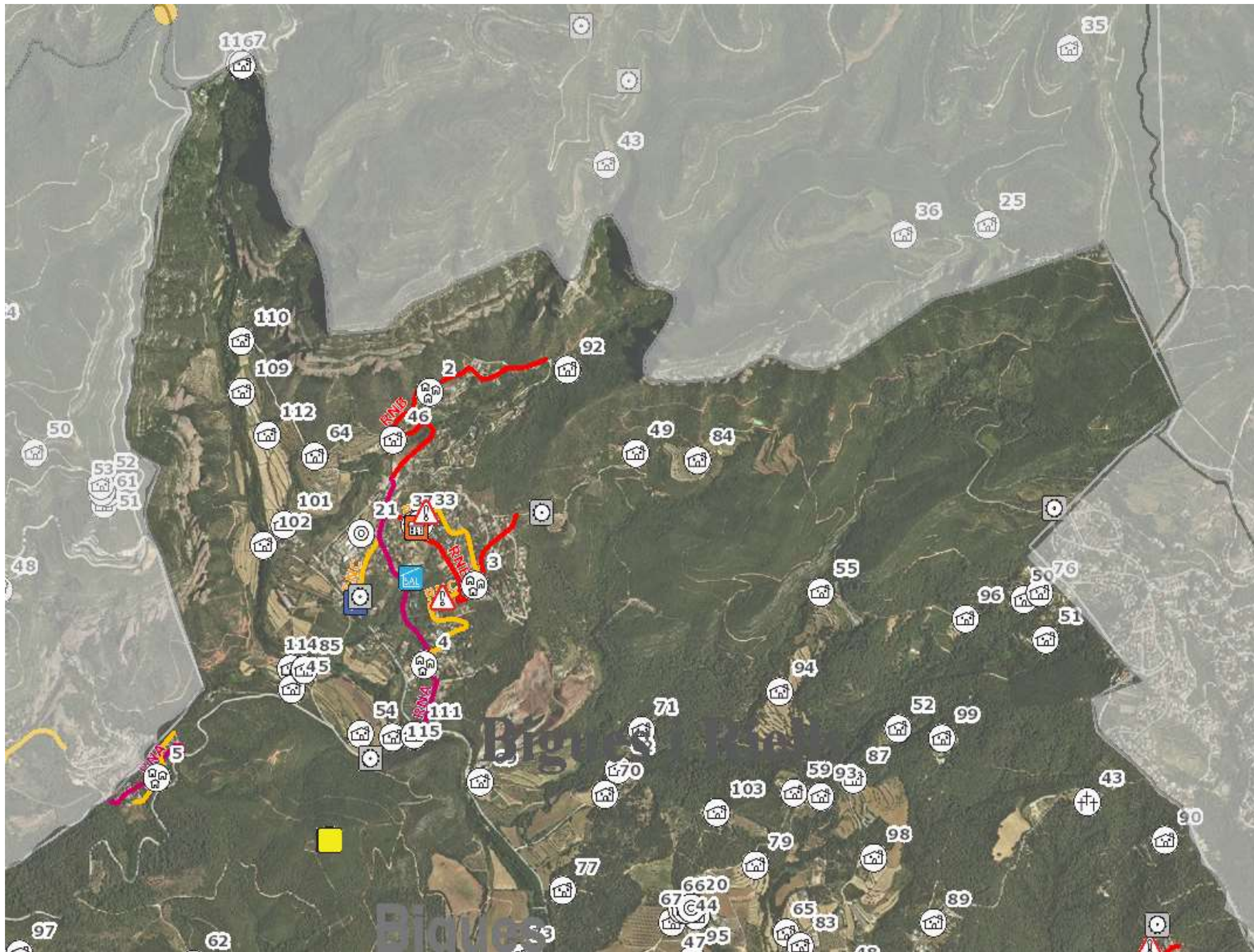
INFORMACIÓ ESPECÍFICA DEL RISC (Font: ACA; Mapa de Protecció Civil de Catalunya)	
Sup. inundable T10	Sirenes preses
Sup. inundable T100	Sirenes preses cobertura
Sup. inundable T500	Punts d'actuació prioritària (PAP)
Zona de màxima crescuda ordinària	
Zones potencialment inundables	
Temps de trànsit	
Cons de dejecció	



ELEMENTS VULNERABLES	
Masia	CAP
Urbanització	Hospital
Nucli aïllat	Sanitari altre
Ajuntament	Centre de dia
Correus	Cementiri
Oficina Turisme	Centre de culte
Biblioteca	Equipaments singulars
Centre Cívic	Aparcament
Camp poliesportiu	Benzinera
Piscina aire lliure	Deixalleria
Escola bressol	Centre comercial
Escola	Mercat

ELEMENTS DE PROTECCIÓ CIVIL (GENERALS/ESPECÍFICS DEL RISC)	
Centre d'acollida	Ruta de neteja de prioritat molt alta (RNA)
Est. meteorològica	Ruta de neteja de prioritat alta (RNB)
CECOPAL	Ruta de neteja de prioritat mitjana (RNC)
Polícia Local	Ruta de neteja de prioritat baixa (RND)
Bombers	Talls de trànsit
Magatzem ADF	Zones d'aparcament
Magatzem municipal	Col·locació de cadenes
Magatzem P. Civil	Punt conflictiu
Centre recepció alarmes	Punts de subministrament de fusters per a la població
	Via d'evacuació
	Ruta d'avís

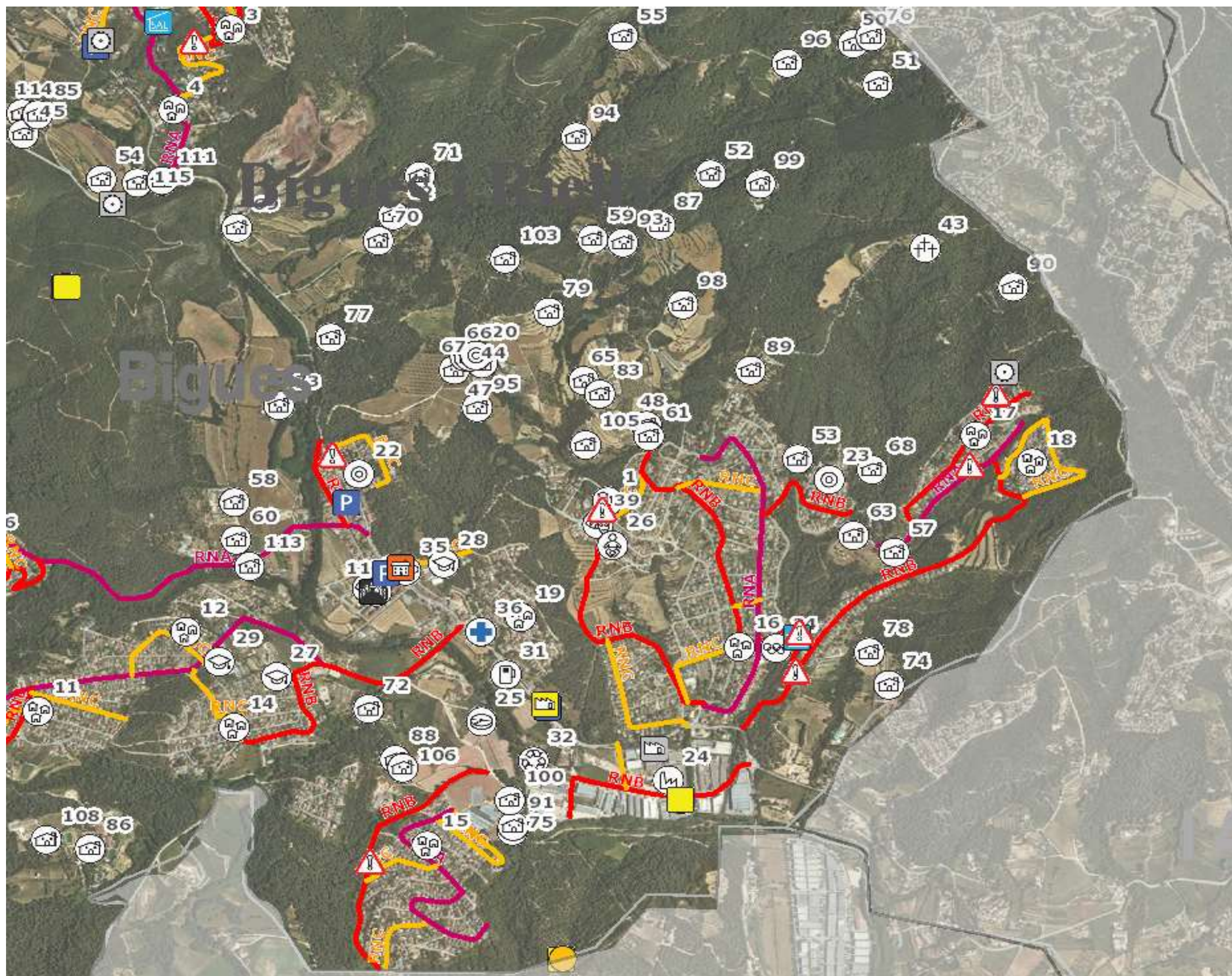
INFORMACIÓ ESPECÍFICA DEL RISC (Font: Mapa de Protecció Civil de Catalunya)	
Subestacions elèctriques	
Estacions de gas/ instal·lacions de gas	
Vies prioritzades	



ELEMENTS VULNERABLES	
	Masia
	Urbanització
	Nucli aïllat
	Ajuntament
	Correus
	Oficina Turisme
	Biblioteca
	Centre Cívic
	Camp poliesportiu
	Piscina aire lliure
	Escola bressol
	Escola
	CAP
	Hospital
	Sanitari altre
	Centre de dia
	Cementiri
	Centre de culte
	Equipaments singulars
	Aparcament
	Benzinera
	Deixalleria
	Centre comercial
	Mercat

ELEMENTS DE PROTECCIÓ CIVIL (GENERALS/ESPECÍFICS DEL RISC)	
	Centre d'acollida
	Est. meteorològica
	CECOPAL
	Policia Local
	Bombers
	Magatzem ADF
	Magatzem municipal
	Magatzem P. Civil
	Centre recepció alarmes
	Ruta de neteja de prioritat molt alta (RNA)
	Ruta de neteja de prioritat alta (RNB)
	Ruta de neteja de prioritat mitjana (RNC)
	Ruta de neteja de prioritat baixa (RND)
	Talls de trànsit
	Zones d'aparcament
	Col·locació de cadenes
	Punt conflictiu
	Punts de subministrament de fons per a la població
	Via d'evacuació
	Ruta d'avís

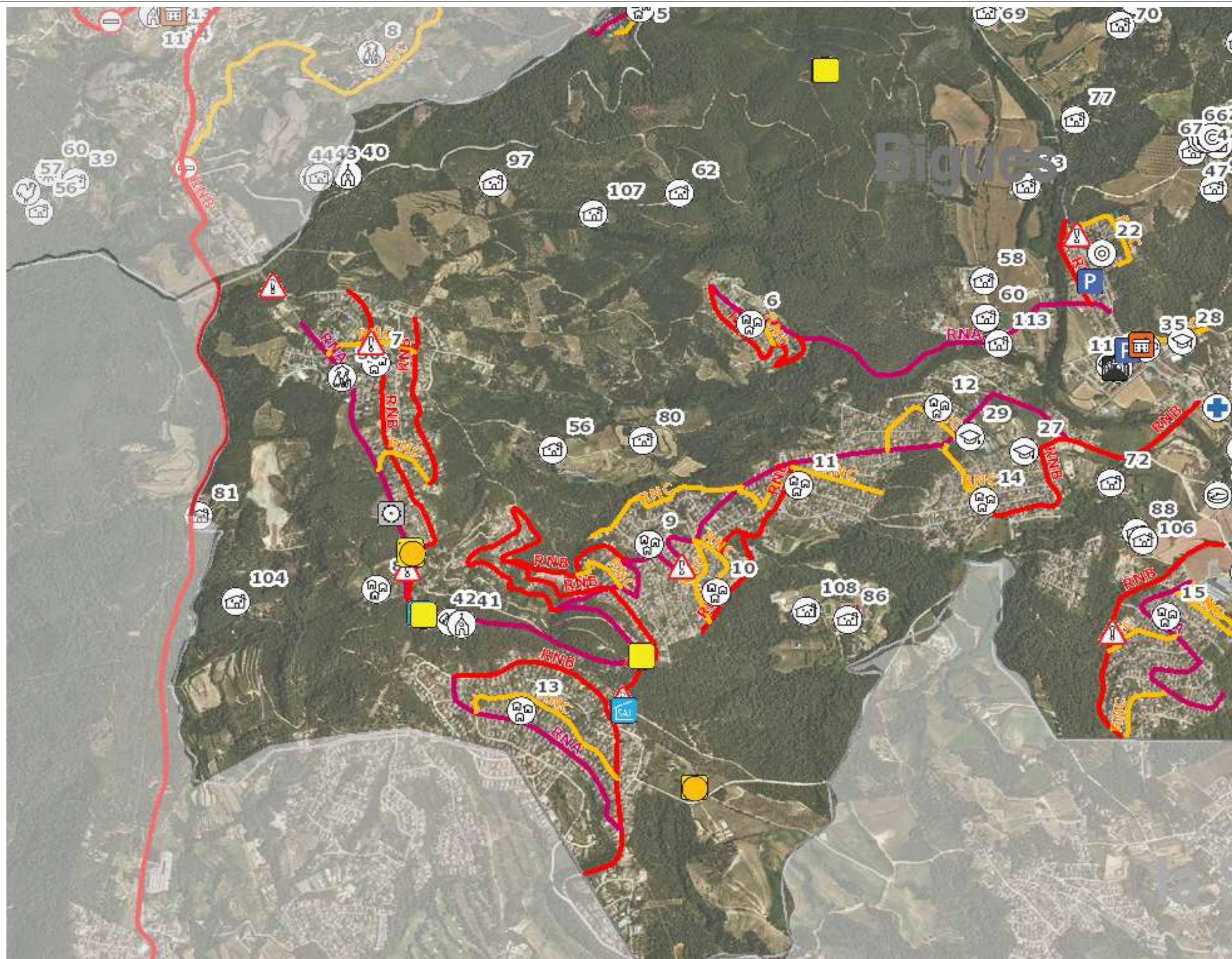
INFORMACIÓ ESPECÍFICA DEL RISC (Font: Mapa de Protecció Civil de Catalunya)	
	Subestacions elèctriques
	Estacions de gas/ instal·lacions de gas
	Vies prioritzades



ELEMENTS VULNERABLES	
	Masia
	Urbanització
	Nucli aïllat
	Ajuntament
	Correus
	Oficina Turisme
	Biblioteca
	Centre Cívic
	Camp poliesportiu
	Piscina aire lliure
	Escola bressol
	Escola
	CAP
	Hospital
	Sanitari altre
	Centre de dia
	Cementiri
	Centre de culte
	Equipaments singulars
	Aparcament
	Benzinera
	Deixalleria
	Centre comercial
	Mercat

ELEMENTS DE PROTECCIÓ CIVIL (GENERALS/ESPECÍFICS DEL RISC)	
	Centre d'acollida
	Est. meteorològica
	CECOPAL
	Policia Local
	Bombers
	Magatzem ADF
	Magatzem municipal
	Magatzem P. Civil
	Centre recepció alarmes
	Ruta de neteja de prioritat molt alta (RNA)
	Ruta de neteja de prioritat alta (RNB)
	Ruta de neteja de prioritat mitjana (RNC)
	Ruta de neteja de prioritat baixa (RND)
	Talls de trànsit
	Zones d'aparcament
	Col·locació de cadenes
	Punt conflictiu
	Punts de subministrament de fusters per a la població
	Via d'evacuació
	Ruta d'avís

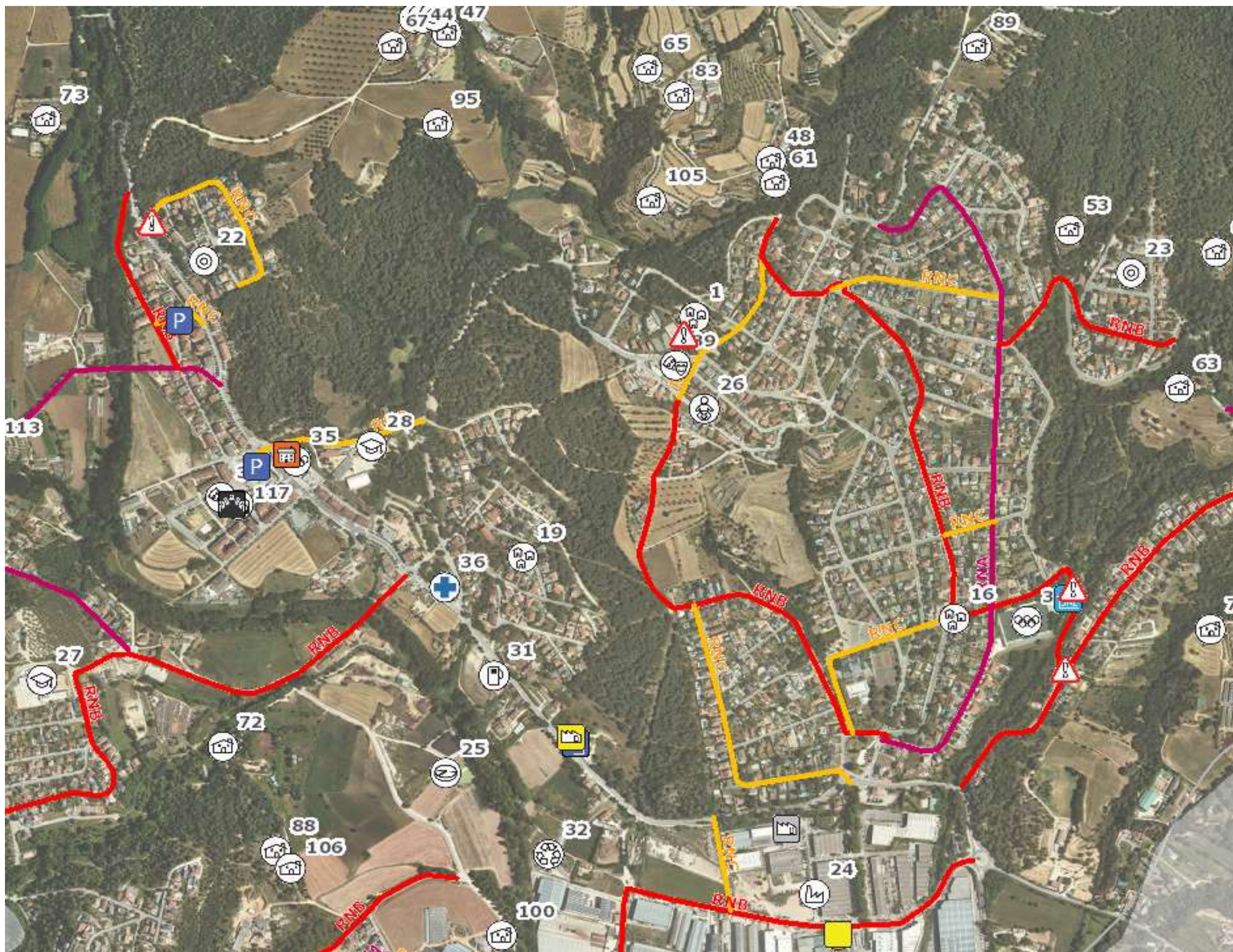
INFORMACIÓ ESPECÍFICA DEL RISC (Font: Mapa de Protecció Civil de Catalunya)	
	Subestacions elèctriques
	Estacions de gas/instal·lacions de gas
	Vies prioritzades



ELEMENTS VULNERABLES	
Masia	CAP
Urbanització	Hospital
Nucli aïllat	Sanitari altre
Ajuntament	Centre de dia
Correus	Cementiri
Oficina Turisme	Centre de culte
Biblioteca	Equipaments singulars
Centre Cívic	Aparcament
Camp poliesportiu	Benzina
Piscina aire lliure	Deixalleria
Escola bressol	Centre comercial
Escola	Mercat

ELEMENTS DE PROTECCIÓ CIVIL (GENERALS/ESPECÍFICS DEL RISC)	
Centre d'acollida	Ruta de neteja de prioritat molt alta (RNA)
Est. meteorològica	Ruta de neteja de prioritat alta (RNB)
CECOPAL	Ruta de neteja de prioritat mitjana (RNC)
Policia Local	Ruta de neteja de prioritat baixa (RND)
Bombers	Talls de trànsit
Magatzem ADF	Zones d'aparcament
Magatzem municipal	Col·locació de cadenes
Magatzem P. Civil	Punt conflictiu
Centre recepció alarmes	Punts de subministrament de fons per a la població
	Via d'evacuació
	Ruta d'avís

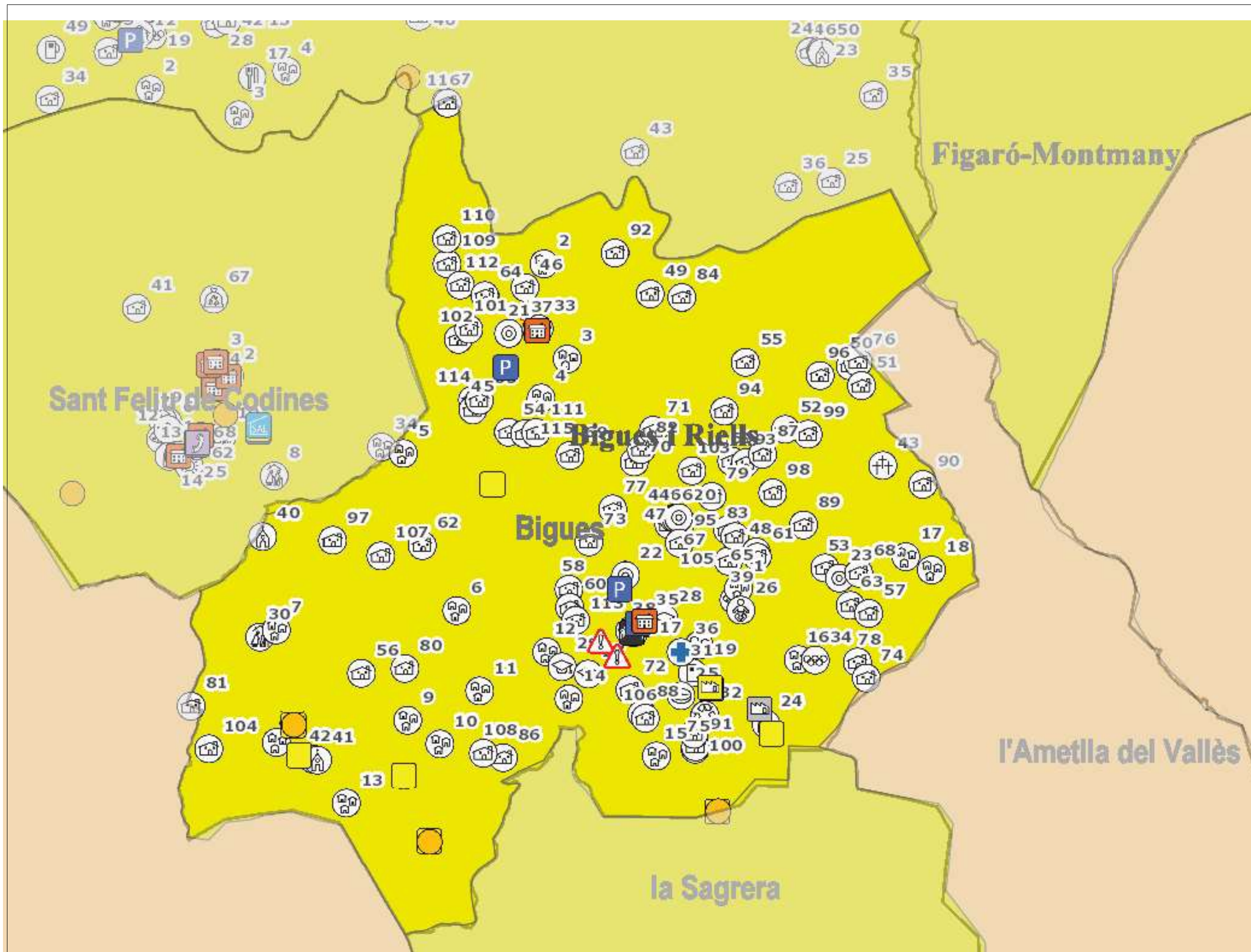
INFORMACIÓ ESPECÍFICA DEL RISC (Font: Mapa de Protecció Civil de Catalunya)	
Subestacions elèctriques	
Estacions de gas/ instal·lacions de gas	
Vies prioritzades	



ELEMENTS VULNERABLES	
	Masia
	Urbanització
	Nucli aïllat
	Ajuntament
	Correus
	Oficina Turisme
	Biblioteca
	Centre Cívic
	Camp poliesportiu
	Piscina aire lliure
	Escola bressol
	Escola
	CAP
	Hospital
	Sanitari altre
	Centre de dia
	Cementiri
	Centre de culte
	Equipaments singulars
	Aparcament
	Benzinera
	Deixalleria
	Centre comercial
	Mercat

ELEMENTS DE PROTECCIÓ CIVIL (GENERALS/ESPECÍFICS DEL RISC)	
	Centre d'acollida
	Est. meteorològica
	CECOPAL
	Policia Local
	Bombers
	Magatzem ADF
	Magatzem municipal
	Magatzem P. Civil
	Centre recepció alarmes
	Ruta de neteja de prioritat molt alta (RNA)
	Ruta de neteja de prioritat alta (RNB)
	Ruta de neteja de prioritat mitjana (RNC)
	Ruta de neteja de prioritat baixa (RND)
	Talls de trànsit
	Zones d'aparcament
	Col·locació de cadenes
	Punt conflictiu
	Punts de subministrament de fons per a la població
	Via d'evacuació
	Ruta d'avís

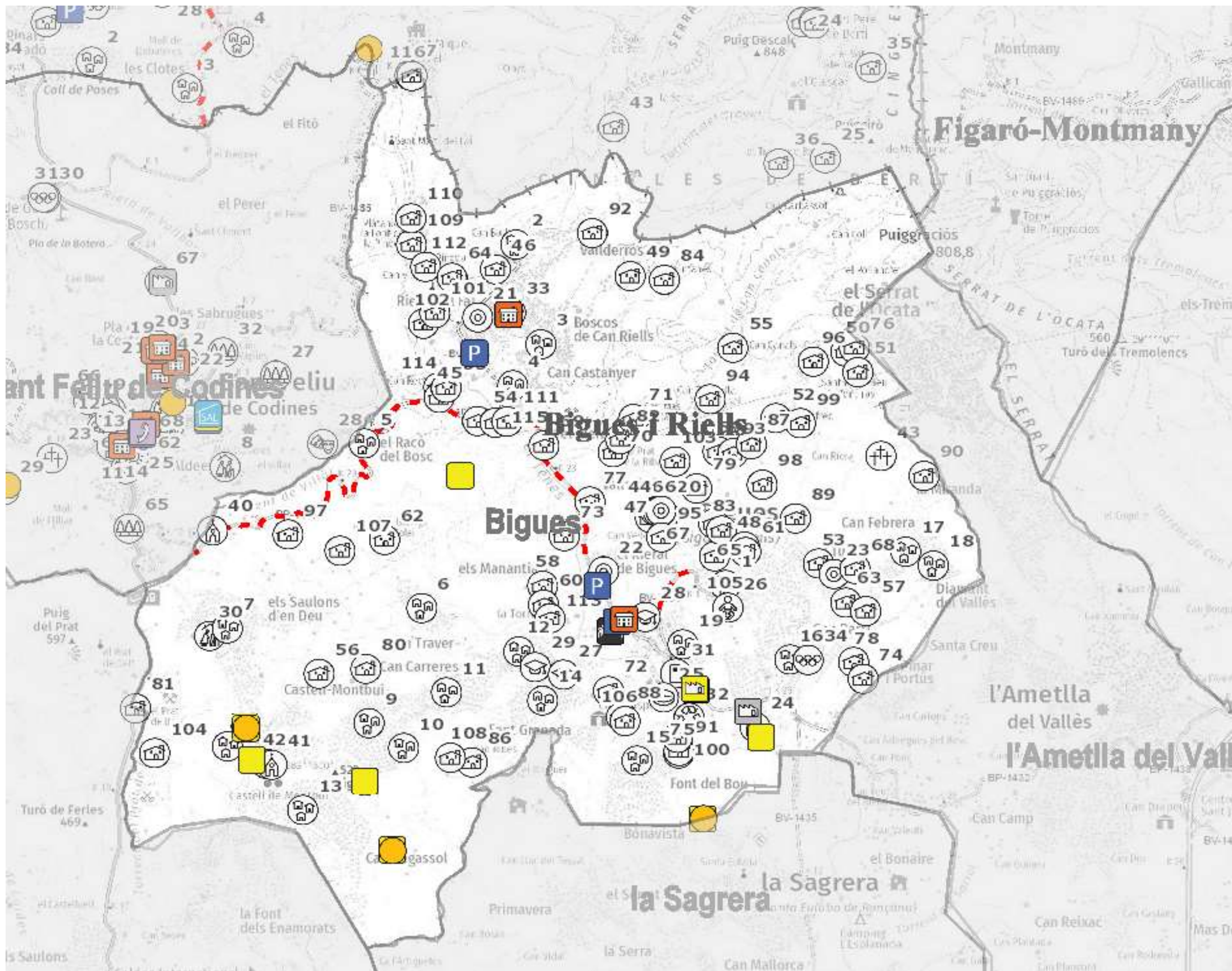
INFORMACIÓ ESPECÍFICA DEL RISC (Font: Mapa de Protecció Civil de Catalunya)	
	Subestacions elèctriques
	Estacions de gas/iconal·lacions de gas
	Vies prioritzades



ELEMENTS VULNERABLES	
	Masia
	Urbanització
	Nucli aïllat
	Ajuntament
	Correus
	Oficina Turisme
	Biblioteca
	Centre Cívic
	Camp poliesportiu
	Piscina aire lliure
	Escola bressol
	Escola
	CAP
	Hospital
	Sanitari altre
	Centre de dia
	Cementiri
	Centre de culte
	Equipaments singulars
	Aparcament
	Benzinera
	Deixalleria
	Centre comercial
	Mercat

ELEMENTS DE PROTECCIÓ CIVIL (GENERALS/ESPECÍFICS DEL RISC)	
	Centre d'acollida
	Est. meteorològica
	CECOPAL
	Policia Local
	Bombers
	Magatzem ADF
	Magatzem municipal
	Magatzem P. Civil
	Centre recepció alarmes
	Element potencialment vulnerable
	Zona de perill

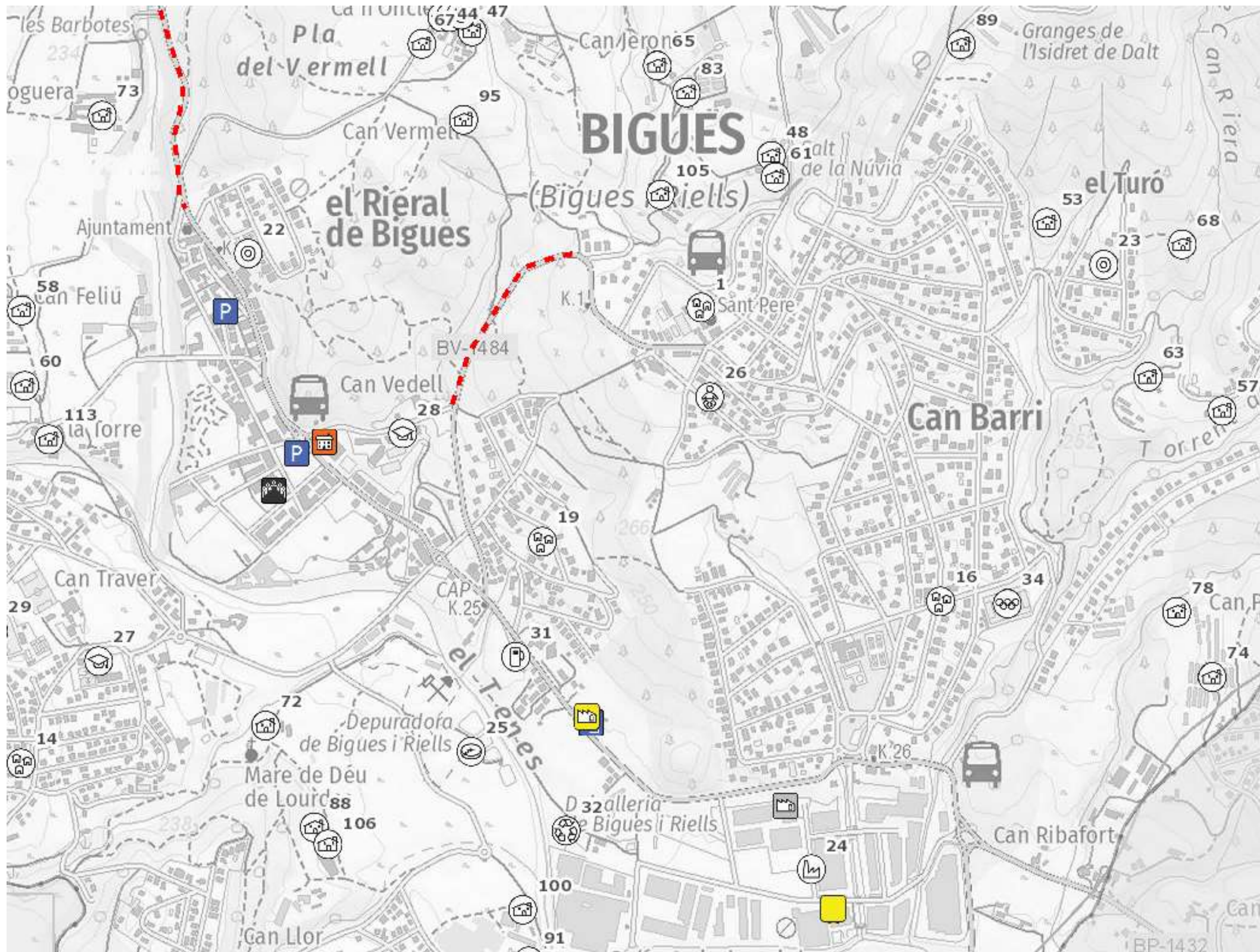
INFORMACIÓ ESPECÍFICA DEL RISC (Font: Mapa de Protecció Civil de Catalunya)	
Intensitat sísmica	
	V-VI
	VI
	VI-VII
	VII
	VII-VIII
	VIII



ELEMENTS VULNERABLES	
	Masia
	Urbanització
	Nucli aïllat
	Ajuntament
	Correus
	Oficina Turisme
	Biblioteca
	Centre Cívic
	Camp poliesportiu
	Piscina aire lliure
	Escola bressol
	Escola
	CAP
	Hospital
	Sanitari altre
	Centre de dia
	Cementiri
	Centre de culte
	Equipaments singulars
	Aparcament
	Benzinera
	Deixalleria
	Centre comercial
	Mercat

ELEMENTS DE PROTECCIÓ CIVIL (GENERALS/ESPECÍFICS DEL RISC)	
	Centre d'acollida
	Est. meteorològica
	CECOPAL
	Policia Local
	Bombers
	Magatzem ADF
	Magatzem municipal
	Magatzem P. Civil
	Centre recepció alarmes
	Zona de perill
	Via d'evacuació
	Ruta d'avis


INFORMACIÓ ESPECÍFICA DEL RISC	




ELEMENTS VULNERABLES	

ELEMENTS DE PROTECCIÓ CIVIL (GENERALS/ESPECÍFICS DEL RISC)	

INFORMACIÓ ESPECÍFICA DEL RISC	


 <p>Ajuntament de Bigues i Riells</p>	<p>Bigues i Riells</p> <p>DOCUMENT ÚNIC DE PROTECCIÓ CIVIL MUNICIPAL (DUPROCIM)</p>	<p>Data: Juny de 2021</p> <p>Revisió: 1</p>
--	--	---

Annexos


 Ajuntament de Bigues i Riells	Bigues i Riells DOCUMENT ÚNIC DE PROTECCIÓ CIVIL MUNICIPAL (DUPROCIM)	Data: Juny de 2021 Revisió: 1
--	---	----------------------------------

Annex I. Criteris d'activació dels plans de protecció civil de la Generalitat


RISC	SITUACIÓ	FASE D'ACTIVACIÓ
PROCICAT malalties transmissibles emergents amb potencial alt risc	FASE 4 o FASE 5 declarada per l'OMS quan es doni algun dels supòsits següents: <ul style="list-style-type: none"> sigui necessari imposar mesures de contenció per evitar la propagació de l'emergència associada a malaltia transmissible emergent d'alt risc casos aïllats confirmats a Catalunya no casos a Catalunya però sí confirmats a l'entorn 	PREALERTA
	FASE 6 declarada per l'OMS amb o sense casos aïllats confirmats a Catalunya, sempre i quan: <ul style="list-style-type: none"> no hi hagi impacte al sistema sanitari (nivell 1) no hi manquin subministraments bàsics (nivell 1) no hi hagi impacte social 	
	Període post-pandèmic <u>També, quan el Grup d'avaluació de risc per a la població del Pla n'estableixi la necessitat per altres circumstàncies o motius estratègics</u>	
	FASE 6 declarada per l'OMS i un nombre considerable (≥350 per cada 100.000 habitants) de casos estimats a Catalunya, sempre i quan: <ul style="list-style-type: none"> o Perill de col·lapse del sistema sanitari (nivell 2) o Alarma social evident o Alta incidència de baixes (nivell 1 o nivell 2). 	ALERTA
	<u>També, quan el Grup d'avaluació de risc per a la població del Pla n'estableixi la necessitat per altres circumstàncies o motius estratègics</u>	
	Fase 6 determinada per l'OMS i un nombre considerable (≥700 per cada 100.000 habitants) de casos estimats a Catalunya, quan a més, es produeix alguna de les circumstàncies següents: <ul style="list-style-type: none"> Es produeix col·lapse del sistema sanitari (nivell 3) Es produeix un risc molt important de col·lapse en la resta de serveis imprescindibles per al funcionament de la societat (nivell 2) 	EMERGÈNCIA 1
<u>També, quan el Grup d'avaluació de risc per a la població del Pla n'estableixi la necessitat per altres circumstàncies o motius estratègics</u>		
FASE 6 declarada per l'OMS amb un nombre important (≥3.500 per cada 100.000 habitants) de casos d'infecció estimats a Catalunya i amb taxa de mortalitat > 1% dels afectats o 0,5% de la població. També, quan el <u>Grup d'avaluació de risc per a la població del Pla n'estableixi la necessitat per altres circumstàncies o motius estratègics.</u>	EMERGÈNCIA 2	

 Ajuntament de Bigues i Riells	Bigues i Riells DOCUMENT ÚNIC DE PROTECCIÓ CIVIL MUNICIPAL (DUPROCIM)	Data: Juny de 2021 Revisió: 1
--	--	----------------------------------


RISC	SITUACIÓ	FASE D'ACTIVACIÓ
RE01. Risc químic en establiments industrials	-Per accidents de categoria 1 importants on es preveu que hi hagi com a única conseqüència danys materials a la instal·lació, sense cap tipus de dany fora de la indústria, encara que impliquin ajuda exterior.	ALERTA
	-En accidents greus que poden implicar danys i víctimes a l'interior (categoria 2) i/o danys importants o àdhuc víctimes a l'exterior (categoria 3)	EMERGÈNCIA

 <p>Ajuntament de Bigues i Riells</p>	<p>Bigues i Riells</p> <p>DOCUMENT ÚNIC DE PROTECCIÓ CIVIL MUNICIPAL (DUPROCIM)</p>	<p>Data: Juny de 2021</p> <p>Revisió: 1</p>
--	--	---


RISC	SITUACIÓ	FASE D'ACTIVACIÓ
RE02. Emergències per incendis forestals	<p>Valoració conjunta dels indicadors següents:</p> <ul style="list-style-type: none"> -El mapa dinàmic de perill d'incendis forestals. -El Pla Alfa (nivell 2). -El SISCOP (nivell 1) o simultaneïtat d'incendis de nivell inferior. -Altres indicadors que facin preveure un augment del nivell de vulnerabilitat i, per tant, de risc. -En incendis en què la situació es pugui solucionar amb els mitjans habituals de gestió d'emergències i l'afectació a la població sigui nul·la o reduïda. -A criteri de la Direcció del Pla, quan es produeixin situacions potencialment greus de GIF. 	<p>PREALERTA</p>
	<p>Valoració conjunta dels indicadors següents:</p> <ul style="list-style-type: none"> -El mapa dinàmic de perill d'incendis forestals. -El Pla Alfa (nivell 3). -El SISCOP (nivell 2) o simultaneïtat d'incendis de nivell inferior. -Altres indicadors que facin preveure un augment del nivell de vulnerabilitat i, per tant, de risc. -En incendis que, sense implicar risc per a les persones alienes a l'extinció i per als béns que no siguin de naturalesa forestal, es preveu que tinguin una duració prou important com perquè sigui necessària l'activació d'un dispositiu preventiu especial. -En incendis que impliquin un cert perill per a les persones i sigui apropiat ordenar-ne el confinament o l'evacuació. -En incendis importants ja controlats on es fa necessari un control de la zona afectada als efectes d'evitar que es produeixi una reactivació. -Altres supòsits, a criteri del Director o Directora del Pla, que justifiquin l'activació d'un dispositiu preventiu especial. 	<p>ALERTA</p>
	<p>En base als criteris següents:</p> <ul style="list-style-type: none"> -Grau d'afectació a la població i actuacions sobre la mateixa (informació, evacuació, d'urbanitzacions, barris perifèrics, barris de nuclis urbans, etc.). 	<p>EMERGÈNCIA 1</p>

 <p>Ajuntament de Bigues i Riells</p>	<p>Bigues i Riells</p> <p>DOCUMENT ÚNIC DE PROTECCIÓ CIVIL MUNICIPAL (DUPROCIM)</p>	<p>Data: Juny de 2021</p> <p>Revisió: 1</p>
--	--	---


RISC	SITUACIÓ	FASE D'ACTIVACIÓ
	<p>-Extensió (nombre de municipis afectats, nombre d'hectàrees afectades depenent del tipus de terreny, etc.) (per exemple >500 ha).</p> <p>-Mitjans necessaris.</p> <p>-Altres supòsits, a criteri de la Direcció del Pla, que justifiquin l'activació d'un dispositiu preventiu especial.</p>	
	<p>-Quan es produeixi un GIF o conjunt d'incendis simultanis els efectes dels quals afectin una extensió important del territori. Aquesta circumstància s'avalua a partir dels criteris anteriorment esmentats (per exemple, que posi en perill greu nuclis importants de població, duració superior a 48 hores, requeriment de mitjans externs a Catalunya, etc.)</p>	<p>EMERGÈNCIA 2</p>

	Bigues i Riells DOCUMENT ÚNIC DE PROTECCIÓ CIVIL MUNICIPAL (DUPROCIM)	Data: Juny de 2021 Revisió: 1
---	---	----------------------------------


RISC	SITUACIÓ	FASE D'ACTIVACIÓ
RE03. Emergències per inundacions	<p>-Quan el cabal que es desguassa de la presa sigui proper al que pot produir danys i/o inundacions aigües avall de la presa.</p> <p>-Per previsió meteorològica per pluja i/o hidrològiques:</p> <ul style="list-style-type: none"> *SMP de grau 2, a molt curt o curt termini. *SMP de grau 3, a curt termini. <p>-Que els nivells dels rius estiguin en un nivell proper al que produeix danys.</p> <p>-Per previsió meteorològica per estat de la mar:</p> <ul style="list-style-type: none"> *SMP de grau 2, a molt curt o curt termini. *SMP de grau 3, a curt termini. <p>-Que els nivells dels rius o del litoral estiguin propers als que poden produir danys.</p>	PREALERTA
	<p>-Quan és molt probable que es puguin produir inundacions importants a molt curt termini perquè és imminent el desbordament o quan s'hagi desbordat sense que es produeixin danys importants.</p> <p>-En el moment que en una presa s'hagi qualificat l'escenari d'aplicació de mesures correctores o escenari 1 i/o l'aigua que es desguassa de la presa sigui la que produeix desbordament sense que hi hagi danys importants.</p> <p>-Per previsió meteorològica per pluja i/o hidrològiques:</p> <ul style="list-style-type: none"> *SMP de grau 3, a molt curt termini. *SMP de grau 4, a curt i a molt curt termini. *SMP de grau 5, a curt i a molt curt termini. *SMP de grau 6, a curt i a molt curt termini. <p>-Per previsió meteorològica per estat de la mar:</p> <ul style="list-style-type: none"> *SMP de grau 3, a molt curt termini. *SMP de grau 4, a curt i a molt curt termini. *SMP de grau 5, a curt i a molt curt termini. *SMP de grau 6, a curt i a molt curt termini. <p>-Al final d'un episodi d'inundacions importants, en el retorn gradual cap a la normalitat.</p> <p>-Altres supòsits, a criteri del director del pla, que justifiquin l'activació d'un dispositiu preventiu especial, com per exemple l'onatge que pot agreujar les inundacions,...</p>	ALERTA

 <p>Ajuntament de Bigues i Riells</p>	<p>Bigues i Riells</p> <p>DOCUMENT ÚNIC DE PROTECCIÓ CIVIL MUNICIPAL (DUPROCIM)</p>	<p>Data: Juny de 2021</p> <p>Revisió: 1</p>
--	--	---


RISC	SITUACIÓ	FASE D'ACTIVACIÓ
	<p>-Es produeixin inundacions en rius, rieres, torrents,...(produïdes per desgel o fusió de neu, obstrucció de lleres naturals o artificials, invasió de lleres, enfonsaments o dificultats de drenatge i/o acció de les mareas) que tinguin efectes importants però limitats sobre el territori. També quan aquests efectes siguin produïts per l'estat de la mar. Aquestes circumstàncies s'avaluarà a partir de la informació que es disposi en el moment de l'emergència en base a criteris de grau d'afectació a la població i actuacions sobre la mateixa (informació, evacuació, etc.), magnitud, duració prevista (per exemple >24 hores), extensió (nombre de municipis afectats, de vies de comunicació, etc.), mitjans necessaris,... l'altura de l'aigua dels rius, embassaments, llacs, rieres,... sobrepassa la llera (hi ha desbordament) i es preveu que es comencin a produir danys importants, alçada de les onades que faci preveure danys importants.</p> <p>-Per escenari excepcional o escenari 2 en preses i/o el desguàs de la presa sigui la que produeix danys importants aigües avall de la presa.</p> <p>-Excepcionalment, la direcció del pla podrà valorar l'activació del pla en emergència 1, amb caràcter preventiu, quan es doni la confluència de circumstàncies extremes: que l'episodi de greus inundacions sigui imminent degut a la imminència de precipitacions excepcionals i sempre i quan es donin altres circumstàncies que puguin agreujar el fenomen, com ara que el terreny estigui saturat com a conseqüència d'episodis abundants de precipitacions recents i que la capacitat dels cursos fluvials i dels embassaments estigui al límit.</p>	<p>EMERGÈNCIA 1</p>
	<p>-Es produeixi una gran inundació o conjunt d'inundacions simultànies (produïdes per pluges molt fortes, desgel o fusió de neu, obstrucció de lleres naturals o artificials, invasió de lleres, enfonsaments o dificultats de drenatge i/o acció de les mareas o per estat de la mar) que afectin una extensió important del territori. També en base als criteris anteriorment esmentats (per exemple que afecti a més d'una regió d'emergències o posi en perill greu nuclis importants de població).</p>	<p>EMERGÈNCIA 2</p>

 Ajuntament de Bigues i Riells	Bigues i Riells DOCUMENT ÚNIC DE PROTECCIÓ CIVIL MUNICIPAL (DUPROCIM)	Data: Juny de 2021 Revisió: 1
--	--	----------------------------------


RISC	SITUACIÓ	FASE D'ACTIVACIÓ
	-Per escenari límit o escenari 3 en preses i/o el desguàs de la presa sigui la que produeix danys molt importants aigües avall de les presa.	

	Bigues i Riells DOCUMENT ÚNIC DE PROTECCIÓ CIVIL MUNICIPAL (DUPROCIM)	Data: Juny de 2021 Revisió: 1
---	---	----------------------------------


RISC	SITUACIÓ	FASE D'ACTIVACIÓ
RE05. Emergències per nevades	<ul style="list-style-type: none"> -Previsió de nevades amb un SMP grau 1 per neu en comarques amb vulnerabilitat alta, molt alta o extrema. -Previsió de nevades amb un SMP grau 2 per neu en comarques amb vulnerabilitat baixa, moderada, alta o molt alta. -Previsió de nevades amb un SMP grau 3 per neu en comarques amb vulnerabilitat baixa. 	PREALERTA
	<ul style="list-style-type: none"> -Previsió de nevades amb un SMP grau 2 per neu en comarques amb vulnerabilitat extrema. -Previsió de nevades amb un SMP grau 3 per neu a qualsevol comarca excepte les vulnerabilitat baixa. -Previsió de nevades amb un SMP grau 4 per neu a qualsevol comarca. -Previsió de nevades amb un SMP grau 5 per neu en comarques amb vulnerabilitat molt alta, alta, moderada o baixa. -Previsió de nevades amb un SMP grau 6 per neu en comarques de vulnerabilitat moderada o baixa. 	ALERTA
	<ul style="list-style-type: none"> -Es decideixi tallar el trànsit a un nombre considerable de vies per facilitar les tasques de neteja. -Es comenci a produir el bloqueig de vehicles i/o persones de manera descontrolada. -Es tingui constància que comencen a quedar aïllats nuclis de població com a conseqüència dels talls a les vies de comunicació. -S'interrompi el funcionament de diferents mitjans de transport com RENFE, FGC, autobusos de línia, transport escolar, etc... -Es produeixin talls de subministrament generalitzats i/o de llarga durada d'alguns dels serveis bàsics. Especial atenció amb els talls de subministrament elèctric i amb possibles fallades en les telecomunicacions. -A criteri de la direcció del Pla, es valorarà activar el Pla NEUCAT en ALERTA o en EMERGÈNCIA en els següents supòsits: *Previsió de nevades amb un SMP de grau 5 o 6 en comarques amb vulnerabilitat extrema. 	EMERGÈNCIA 1

 Ajuntament de Bigues i Riells	Bigues i Riells DOCUMENT ÚNIC DE PROTECCIÓ CIVIL MUNICIPAL (DUPROCIM)	Data: Juny de 2021 Revisió: 1
--	--	----------------------------------


RISC	SITUACIÓ	FASE D'ACTIVACIÓ
	*Previsió de nevades amb un SMP de grau 6 en comarques amb vulnerabilitat alta, molt alta o extrema.	
	Valoració dels criteris següents: -Extensió territorial i durada prevista de l'episodi. -Grau d'afectació a la població i actuacions sobre la mateixa (Informació, recomanacions...). -Grau d'afectació en la mobilitat i els serveis bàsics a la població. -Recursos necessaris per a gestionar l'emergència i requeriment de mitjans externs. -Altres supòsits, a criteri de la Direcció del Pla.	EMERGÈNCIA 2

 <p>Ajuntament de Bigues i Riells</p>	<p>Bigues i Riells</p> <p>DOCUMENT ÚNIC DE PROTECCIÓ CIVIL MUNICIPAL (DUPROCIM)</p>	<p>Data: Juny de 2021</p> <p>Revisió: 1</p>
--	--	---

RISC	SITUACIÓ	FASE D'ACTIVACIÓ
RE09. Emergències per sismes	<p>*Segons la intensitat:</p> <ul style="list-style-type: none"> -Sisme d'intensitat entre II i III-IV en comarques amb densitat de població alta o Zona A. -Sisme d'intensitat entre II-III i IV en comarques amb densitat de població mitjana o Zona B. -Sisme d'intensitat entre II i IV-V en comarques amb densitat de població baixa o Zona C. <p>*Segons la percepció:</p> <ul style="list-style-type: none"> -Sisme amb percepció àmplia en un o varis municipis. -Sisme amb percepció parcial en una o vàries comarques. 	<p>PREALERTA</p>
	<p>*Segons la intensitat:</p> <ul style="list-style-type: none"> - Sisme d'intensitat entre IV i IV-V en comarques amb densitat de població alta o Zona A. - Sisme d'intensitat entre IV-V i V-VI en comarques amb densitat de població mitjana o Zona B. - Sisme d'intensitat entre V i VI-VII en comarques amb densitat de població baixa o Zona C. <p>*Segons la percepció i dany:</p> <ul style="list-style-type: none"> - Sisme amb percepció àmplia en una o vàries comarques. - Sisme amb entre 1 i 10 persones ferides lleus. - Sisme amb un o varis edificis amb danys no estructurals visibles. 	<p>ALERTA</p>
	<p>*Segons la intensitat:</p> <ul style="list-style-type: none"> -Sisme d'intensitat entre V i VI-VII en comarques amb densitat de població alta o Zona A. -Sisme d'intensitat VI-VII en comarques amb densitat de població mitjana o Zona B. -Sisme d'intensitat entre VII i VII-VIII en comarques amb densitat de població baixa o Zona C. <p>*Segons la percepció o dany:</p> <ul style="list-style-type: none"> -Sisme amb entre 1 i 10 víctimes de qualsevol categoria. - Sisme amb entre 1 i 65 víctimes gresu o categoritzades com immediates. - Sisme amb entre 1 i 10 morts. - Sisme amb molts edificis amb danys no estructurals visibles. 	<p>EMERGÈNCIA 1</p>

 <p>Ajuntament de Bigues i Riells</p>	<p>Bigues i Riells</p> <p>DOCUMENT ÚNIC DE PROTECCIÓ CIVIL MUNICIPAL (DUPROCIM)</p>	<p>Data: Juny de 2021</p> <p>Revisió: 1</p>
--	--	---

RISC	SITUACIÓ	FASE D'ACTIVACIÓ
	<ul style="list-style-type: none"> - Sisme amb varis edificis amb danys estructurals visibles. - Sisme amb fallada de les línies vitals a nivell local. 	
	<p>*Segons la intensitat:</p> <ul style="list-style-type: none"> -Sisme d'intensitat superior a VII en comarques amb densitat de població alta o Zona A. -Sisme d'intensitat superior a VII-VIII en comarques amb densitat de població mitjana o Zona B. -Sisme d'intensitat superior a VIII en comarques amb densitat de població baixa o Zona C. <p>*Segons la percepció o dany:</p> <ul style="list-style-type: none"> -Sisme amb més de 10 víctimes de qualsevol categoria. -Sisme amb més de 6 víctimes greus o categoritzades com immediates. -Sisme amb més de 10 morts. -Sisme amb molts edificis amb danys estructurals visibles. -Sismes amb fallada de les línies vitals a nivell comarcal. 	<p>EMERGÈNCIA 2</p>

	Bigues i Riells DOCUMENT ÚNIC DE PROTECCIÓ CIVIL MUNICIPAL (DUPROCIM)	Data: Juny de 2021 Revisió: 1
---	---	----------------------------------

RISC	SITUACIÓ	FASE D'ACTIVACIÓ
RE11. Emergències per ventades	<ul style="list-style-type: none"> - Previsió de ventades amb un SMP grau 1 a la comarca del Barcelonès. - Previsió de ventades amb un SMP grau 2 a les comarques de densitat de població alta - Previsió de ventades amb un SMP grau 3 a les comarques de densitat de població baixa 	PREALERTA
	<ul style="list-style-type: none"> - Previsió de ventades amb un SMP grau 2 a la comarca del Barcelonès. - Previsió de ventades amb un SMP grau 3 a les comarques de densitat de població alta. - Previsió de ventades amb un SMP grau 4 a qualsevol comarca. - Previsió de ventades amb un SMP grau 5 a qualsevol comarca. - Previsió de ventades amb un SMP grau 6 a qualsevol comarca. - El vent està provocant danys poc importants d'abast territorial limitat. 	ALERTA
	<ul style="list-style-type: none"> - El vent està provocant danys importants i amb un abast territorial extens. 	EMERGÈNCIA


Annex II. Models de declaració d'activació i altres comunicats i disposicions

1. MODEL DE DECLARACIÓ FORMAL DE SITUACIÓ DE PRE-ALERTA DEL PLA D'ACTUACIÓ MUNICIPAL PER

NOTIFICACIÓ DE COMUNICACIÓ DE SITUACIÓ DE <i>PRE-ALERTA</i> DEL PLA DE PROTECCIÓ CIVIL MUNICIPAL PER
<i>(enviar-ho al CECAT per correu electrònic)</i>
<p>....., alcalde/ssa de Bigues i Riells, pels poders que tinc,</p> <p>DECLARO:</p> <p><u>LA SITUACIÓ DE PRE-ALERTA</u> del Pla de protecció civil municipal, a causa de/d'</p> <p>.....</p> <p>Les mesures previstes són:</p> <ul style="list-style-type: none"> • • <p>.....</p> <p>Alcalde/ssa</p> <p>de Bigues i Riells, de/d' de 202</p>

2. MODEL DE DECLARACIÓ FORMAL D'ACTIVACIÓ I DESACTIVACIÓ DEL PLA DE PROTECCIÓ CIVIL MUNICIPAL PER EN ALERTA/EMERGÈNCIA

NOTIFICACIÓ D'ACTIVACIÓ PLA DE PROTECCIÓ CIVIL MUNICIPAL EN <i>ALERTA</i>
<i>(enviar-ho al CECAT per correu electrònic)</i>
<p>....., alcalde/ssa de Bigues i Riells, pels poders que tinc,</p> <p>DECLARO:</p> <p><u>ACTIVAT</u> el Pla de protecció civil municipal, a causa de/d'</p> <p><u>CONSTITUÏT</u> el Comitè d'Emergències.</p> <p>Les mesures previstes són:</p> <ul style="list-style-type: none"> • • <p>.....</p> <p>Alcalde/ssa</p> <p>de Bigues i Riells, de/d' de 202</p>

	Bigues i Riells DOCUMENT ÚNIC DE PROTECCIÓ CIVIL MUNICIPAL (DUPROCIM)	Data: Juny de 2021 Revisió: 1
---	---	----------------------------------

NOTIFICACIÓ D'ACTIVACIÓ PLA DE PROTECCIÓ CIVIL MUNICIPAL PER EN EMERGÈNCIA/ EMERGÈNCIA 1/EMERGÈNCIA 2
<i>(enviar-ho al CECAT per correu electrònic)</i>
<p>....., alcalde/ssa de Bigues i Riells, pels poders que tinc,</p> <p>DECLARO:</p> <p><u>ACTIVAT</u> el Pla de protecció civil municipal, a causa de/d'</p> <p><u>CONSTITUÏT</u> el Comitè d'Emergències.</p> <p>Les mesures previstes són:</p> <ul style="list-style-type: none"> • • <p>.....</p> <p>Alcalde/ssa</p> <p>de Bigues i Riells, de/d' de 202</p>

NOTIFICACIÓ DE DESACTIVACIÓ DEL PLA DE PROTECCIÓ CIVIL MUNICIPAL PER
<i>(enviar-ho al CECAT per correu electrònic)</i>
<p>....., alcalde de Bigues i Riells, pels poders que tinc, ja que ha desaparegut tot el risc,</p> <p>DECLARO:</p> <p><u>DISSOLT</u> el Comitè d'Emergències.</p> <p><u>DESACTIVAT</u> el Pla de protecció civil municipal, a causa de/d', i la tornada a la normalitat.</p> <p>.....</p> <p>Alcalde/ssa</p> <p>de Bigues i Riells, de/d' de 202</p>

3. MODEL DE BAN AMB UNA ORDRE D'EVACUACIÓ O DE CONFINAMENT

BAN – ORDRE D'EVACUACIÓ
<p>L'Ajuntament comunica que s'ha d'evacuar la zona compresa:.....(especifiqueu el nom dels carrers / les zones)..... Seguiu les següents instruccions:</p> <p>Aneu amb els vostres vehicles a..... (especifiqueu el trajecte o la ruta a seguir, si cal).....</p> <p>Si no teniu un mitjà de transport propi, aneu a.....(especifiqueu l'adreça).....</p> <p>Agafeu només el que sigui imprescindible (la documentació; la medicació, si en preneu; diners...). Si aneu carregats, l'evacuació no podrà ser tan ràpida i àgil com cal.</p>

BAN – ORDRE DE CONFINAMENT
<p>L'Ajuntament comunica que la població, barriada, ha de quedar-se confinada o tancada a casa seva. Seguiu les següents instruccions:</p> <ul style="list-style-type: none">• Tanqueu-vos a casa vostra; si sou al carrer, tanqueu-vos a l'edifici més pròxim.• Tanqueu les portes i les finestres.• Pareu els sistemes de ventilació i climatització.• Escolteu la ràdio: us anirem informant de la situació.• No sortiu de casa fins que us ho diguem nosaltres.

4. MODEL DE COMUNICAT D'AVÍS D'EVACUACIÓ O DE CONFINAMENT

COMUNICAT D'EVACUACIÓ
<p>ATENCIÓ, ATENCIÓ: L'Ajuntament comunica que cal evacuar aquesta zona. Seguiu les següents instruccions:</p> <p>Aneu, amb els vostres vehicles, a</p> <p>Si no teniu cap mitjà de transport, aneu a, on us recollirem.</p> <p>Tanqueu bé les portes, les finestres i les persianes.</p> <p>A, podreu esperar fins que hagi passat el risc. Us mantindrem informats.</p>

COMUNICAT DE CONFINAMENT

ATENCIÓ, ATENCIÓ: L'Ajuntament comunica a la població, barriada.....que ha de quedar-se confinada o tancada a casa seva. Seguiu les següents instruccions:

- Tanqueu-vos a casa vostra, si sou al carrer a l'edifici més pròxim
- Tanqueu les portes i les finestres
- Pareu el sistema de ventilació i climatització
- Escolteu la ràdio: us anirem informant de la situació
- No sortiu de casa fins que us ho diguem nosaltres

Annex III. Consells d'autoprotecció pel risc

A continuació es presenten els principals consells d'autoprotecció pels diferents riscos.

Es pot consultar tota la informació actualitzada sobre què cal fer en cas d'emergència al web:

http://interior.gencat.cat/ca/arees_dactuacio/proteccio_civil/consells_autoproteccio_emergencia

RE01. Risc químic

CONSELLS D'AUTOPROTECCIÓ PER A LA POBLACIÓ EN CAS DE RISC QUÍMIC

En determinades instal·lacions industrials s'empren productes perillosos. També es transporten per carretera, ferrocarril, vaixell, etc. Alguns accidents en aquestes activitats industrials o en el transport poden comportar un risc important per a la població i el medi ambient.

Recomanacions bàsiques:

Si vius o ets temporalment en una zona industrial amb risc, demana informació a l'ajuntament. A més a més, prepara el material següent: un transistor i piles de recanvi, menjar envasat i aigua embotellada. Estudia també quines són les habitacions de la casa més protegides (les més interiors).

Recomanacions en situació de crisi:

En aquest tipus d'emergències es poden donar dos tipus d'accidents: un núvol tòxic o una explosió. A les zones on hi ha aquest tipus de risc s'instal·len sirenes d'alerta, les quals es posen en funcionament en cas d'emergència. L'inici de l'alerta davant dels accidents s'anunciarà per una sirena que repeteix 3 senyals d'un minut de durada, espaiats per 5 segons de silenci. El final de l'emergència s'anunciarà per un senyal continu de la sirena durant 30 segons.

Si hi ha un núvol tòxic, has d'actuar de manera diferent si ets dins d'un edifici o fora.

A) Si ets a casa o dins d'un edifici:

- Confina-t'hi, si és possible a les habitacions més interiors.
- Tanca les portes i les finestres.
- Para els sistemes de climatització i ventilació.
- Segueix les instruccions de les autoritats.
- Escolta la ràdio per saber l'evolució de l'emergència i les accions a seguir.
- No fumis, no encenguis foc.
- No utilitzis el telèfon, deixa les línies lliures per als equips de socors.
- Para els sistemes de climatització i ventilació.
- No vagis a buscar els nens a l'escola, els professors en tindran cura.

B) Si ets a l'exterior, tingues en compte que:

- Un vehicle no és un lloc segur: confina't al primer edifici que trobis a prop.
- Si vas a peu, refugia't al primer edifici que trobis.

Què has de fer si hi ha perill d'explosió i ets a casa o en un edifici:

- Allunya't de les finestres i confina't a la part oposada al lloc on s'espera l'explosió.
- Protegeix els vidres fent-hi una creu amb cinta aïllant.
- Baixa les persianes i corre les cortines.
- Utilitza les taules, les cadires i els mobles com a barrera.

Què has de fer si hi ha perill d'explosió i ets a l'aire lliure:

- Protegeix-te darrere de talussos naturals.

RE02. Risc per Incendis Forestals

CONSELLS D'AUTOPROTECCIÓ PER A LA POBLACIÓ

Si l'incendi s'acosta a casa teva:

- En primer lloc, manté la calma.
- Retira els objectes que es puguin cremar del voltant de la casa i també els mobles del jardí.
- Tanca les finestres, els porticons, la trampa del tiratge de la xemeneia i les ampolles de gas de l'exterior. Evita que hi entrin espurnes.
- Tingues a mà una llanterna perquè l'electricitat es pot tallar.
- Facilita l'entrada dels equips de socors a la teva propietat.
- En tot moment estigues atent a les indicacions dels responsables municipals, els bombers i la policia.

En cas d'evacuació:

- Tanca tota la casa.
- Desconnecta la llum i el gas.
- Perquè l'evacuació sigui ràpida i ordenada, agafa l'imprescindible (la documentació, diners i medicaments).

Si l'incendi és a la teva porta:

- Entra a casa amb tota la teva família i els animals domèstics i no l'abandonis fins que el foc no hagi passat.
- Tanca totes les portes, tant les interiors com les exteriors, i les entrades de respiració i ventilació, per aturar qualsevol aspiració d'aire.
- Desconnecta els subministraments de butà, gas natural, gasoil, etc.
- Col·loca les mànegues del jardí de tal manera que arribin a qualsevol racó de la casa. Omple d'aigua la banyera, les piques, etc. i, si tens temps, treu les cortines.
- No t'esveris encara que el fum penetri a la casa: posa tovalloles mullades sota les portes i ruixa-les sovint per evitar que s'escalfin.
- Protegeix-te amb roba de cotó o llana, amb unes ulleres i un mocador moll.
- Si el fum és espès, deixa els llums encesos per millorar la visibilitat i per facilitar que et trobin.
- Deixa els documents i els objectes de valor dins el cotxe, al garatge, amb les portes tancades, per si has de fugir.

Si ets a camp obert:

- Allunya't del front del foc pels costats. És vital fugir en la direcció oposada a l'avenç del foc i del fum.
- Entra a la zona ja cremada al més aviat possible.
- Regula la respiració: unes inspiracions poc profundes i lentes, agafant l'aire de prop de terra, eviten inhalar el fum espès.
- Si pots, mulla un mocador per tapar-te la cara i evita així els efectes nocius del fum.
- No et refugiïs a pous ni coves, ja que l'oxigen pot acabar-s'hi ràpidament. Evita també les zones de pendent, els ports de muntanya i les valls estretes, perquè l'aire calent tendeix a pujar.
- En cas de perill imminent, estira't de bocaterrosa.

Si ets al cotxe:

- Si hi ets a temps, busca un lloc arrecerat i atura't. Si el front del foc travessa la carretera, no surtis del vehicle, tanca els vidres i encén els fars perquè et puguin trobar entre el fum.

RE03. Risc per Inundacions

CONSELLS D'AUTOPROTECCIÓ PER A LA POBLACIÓ

Inundacions i forts aiguats

La pluja d'intensitat forta caiguda en un temps breu pot provocar desbordaments o inundacions de rius, torrents, etc. La tardor és l'època de l'any en la qual aquest risc és més elevat a Catalunya.

Recomanacions bàsiques:

Escolta la ràdio (RNE, Catalunya Ràdio, ràdio local) per informar-te de la possibilitat de pluges intenses o riuades, de l'estat de les carreteres i, si s'escau, de les mesures de precaució i dels consells d'actuació que es donin a la població. Protegeix-te després que s'hagi anunciat que augmenta el nivell de les aigües.

Què has de fer si ets dins de casa o d'un edifici:

- Obturar les esclotxes de les portes, de les finestres i dels respiradors si l'edifici pot quedar afectat.
- Conduir els animals domèstics a llocs alts i protegits.
- Col·locar els documents importants, els objectes valuosos, els aliments i l'aigua potable als pisos alts.
- Posar els productes perillosos en llocs protegits.
- Desconnectar l'interruptor general de l'electricitat.
- Posar-te a les zones altes, no baixar als soterranis.

Què has de fer si ets a l'aire lliure:

- Allunyar-te dels ponts, les rieres, els torrents o les zones inundables.
- No estacionar el cotxe als ponts, ni al costat de rius o zones inundables; tampoc s'hi ha d'acampar, per evitar l'arribada per sorpresa d'una crescuda d'aigua o d'una riuada, que et podria arrossegar.
- Circular preferentment per rutes principals i autopistes i moderar la velocitat.
- No creuar mai amb un vehicle guals que salvin barrancs o altres trams de carretera si estan inundats ja que la força de l'aigua podria arrossegar-te.
- Si tens problemes de visibilitat a causa de la pluja, aparca al voral i senyalitza la teva situació.
- Allunya't de la base dels turons per evitar que t'atrapi l'aigua que baixa pels vessants i que sovint arrossega fang, restes d'arbres i pedres. Vés a les parts més altes de la zona on et trobis per evitar les riuades.

Tempestes elèctriques

Les tempestes són borrasques locals intenses, provocades per cúmuls nuvolosos. Els vendavals i llamps que ocasionen poden provocar danys i, sobretot, la pedra pot afectar l'agricultura.

Recomanacions bàsiques:

- Refugia't dins de casa o d'un edifici.
- Tanca les portes i les finestres.
- Escolta els butlletins meteorològics de la ràdio.
- No deixis res a fora de la casa quan s'anuncii una tempesta: entra tots els objectes que el vent es pugui emportar ja que podrien convertir-se en projectils perillosos.
- Desconnecta l'interruptor general de l'electricitat.
- No telefonis, deixa les línies lliures per als equips de socors.

RE05. Risc per Nevades

CONSELLS D'AUTOPROTECCIÓ PER A LA POBLACIÓ EN CAS DE RISC DE NEVADES

1) ABANS QUE ARRIBI L'HIVERN:

- **A l'habitatge cal tenir preparat el material següent:**
 - Un transistor i piles de recanvi (renoveu-les periòdicament), per poder escoltar les previsions meteorològiques.
 - Llanternes, fanals de càmping, espelmes,...
 - Emmagatzemar aliments amb calories, combustibles i productes de neteja.
 - Una farmaciola de primers auxilis i medicaments que prenguin de forma habitual o esporàdica els membres de la família.
 - Roba i calçat adient per a les baixades de temperatura i les nevades.
- **Cal revisar:**
 - **A l'habitatge**
 - Tots els punts de l'habitatge on hi hagi entrades d'aire de l'exterior: finestres, portes,.... Cal protegir-les amb una cinta adhesiva que aïlli.
 - L'estat dels teulats i de les baixades d'aigua.
 - Les branques dels arbres, cal podar-les si són massa llargues per evitar que es trenquin (poden perjudicar les línies elèctriques del costat).
 - Procureu-vos combustible per a la calefacció.
 - **En el vehicle:**
 - Disposar de cadenes (en bon estat), llanterna, manta de viatge.
 - Comprovar l'estat de les bateries, el dipòsit de benzina, les llums, els frens, els pneumàtics, la calefacció, el parabrises,...amb la finalitat de mantenir el vehicle per a les condicions de l'hivern.

2) EN SITUACIÓ DE RISC IMMINENT O DURANT LA NEVADA

- **Informe-vos de les previsions meteorològiques:**
 - Mitjans de comunicació.
 - Servei Meteorològic de Catalunya (METEOCAT).
 - Instituto Nacional de Meteorologia (INM).
- **Si sou a casa o en un edifici cal que:**
 - Escolteu la ràdio: Catalunya ràdio, Radio Nacional d'Espanya, emissores locals. Esteu atents a la informació meteorològica i a les consignes de les autoritats.
 - Feu un ús correcte de la calefacció.
 - Desconnecteu els aparells elèctrics no necessaris.
 - Consumiu els queviures de manera racional.
 - Eviteu tenir estufes de llenya, carbó o gas i brasers a llocs tancats on no es renovi l'aire, hi ha perill d'enverinament.
 - Vigileu les canonades d'aigua, cal mantenir un rajolí constant a les aixetes per evitar que es congelin. En les calefaccions cal emprar anticongelant, si s'escau.
 - No telefoneu, cal deixar les línies lliures per als equips de socors.
 - No deixeu sortir al carrer a les persones d'edat avançada ni als/les nens/es.
- **Si heu de sortir al carrer o sou fora:**
 - Abrugueu-vos bé si heu de passar molt temps fora: Cal dur peces de roba lleugeres, una sobre l'altra. Evitar dur roba ajustada. Cal permetre que l'aire circuli i actui com a aïllant. Les manyoples proporcionen més calor que els guants.
 - Protegiu-vos sobretot la cara i el cap. Eviteu que l'aire fred us entri directament als pulmons.
 - Eviteu fer exercicis físics excessius, ja que el fred fa una pressió extra sobre el cor i es corre el

CONSELLS D'AUTOPROTECCIÓ PER A LA POBLACIÓ EN CAS DE RISC DE NEVADES

perill de patir un atac cardíac o de fer mal a l'organisme.

- Si no és imprescindible, eviteu sortir al carrer si fa vent i neva ja que disminueix la visibilitat.

- **Si heu d'agafar el cotxe:**

- Cal equipar-lo.

- Cal planificar la sortida, conèixer la previsió meteorològica de la zona per on s'ha de circular, les rutes i els llocs on refugiar-se en cas de tempesta (pobles, refugis, hotels de carretera,...).

- Si heu d'emprendre un viatge cal dur dins el cotxe com a mínim: ràdio, pala, corda, roba d'abric, aliments rics en calories (xocolata, fruits secs,...).

- Cal conèixer abans de començar el viatge les rutes per on circular

- Eviteu les rutes difícils, com les carreteres i els ports de muntanya.

- Circuleu per les vies principals i autopistes.

- Si la ruta és perillosa torneu endarrera o cerqueu refugi.

- Procureu no viatjar sol.

- Cal que poseu les cadenes a les rodes motrius del cotxe en cas de neu o de glaç. En aquest cas escolliu un lloc que no interrompi la circulació dels altres vehicles.

- No avanceu als altres vehicles si les condicions no són favorables.

- Porteu el cinturó posat, els nens i les nenes han d'estar ben asseguts/des a les seves cadires.

- Desconfieu dels indrets amb ombres, dels ponts, dels viaductes i de les interseccions ja que pot haver-hi gel.

- Sempre que sigui possible eviteu agafar el cotxe, sobretot si és de nit.

- **Si el temporal us agafa dins del cotxe:**

- Intenteu cercar refugi.

- Sinó trobeu refugi quedeu-vos dins el cotxe, els pneumàtics actuen com a aïllant del fred.

- Deixeu la calefacció posada i la finestra una mica oberta.

- No us adormiu amb el motor en marxa.

- Manteniu net de neu el tub d'escapament.

- No empreu les marques deixades per altres vehicles, és millor avançar per neu verge.

- Si hi ha gel no trepitgeu el fre.

- Inicieu la marxa lentament, si el vehicle patina, desaccelereu.

- Si baixeu un pendent, manteniu una distància superior a la normal.

RE09. Risc sísmic

CONSELLS D'AUTOPROTECCIÓ PER A LA POBLACIÓ EN CAS DE RISC SÍSMIC

Si us trobeu a casa:

- Refugieu-vos sota una taula sòlida o bé en un angle de la paret.
- No fugiu durant la sacsejada, molta gent és víctima de la caiguda d'objectes.
- No agafeu l'ascensor.
- Si sou al carrer:
 - Allunyeu-vos dels edificis, si no podeu refugieu-vos en un portal.
 - Si sou al vehicle quedeu-vos dins, lluny de tot allò que perilli de caure.

Després de la sacsejada

- Escolteu la ràdio i seguïu les instruccions de les autoritats.
- Tanqueu les connexions d'aigua i gas. No utilitzeu l'ascensor.
- Evacueu l'edifici i emporteu-vos la documentació, roba d'abric i els vostres medicaments indispensables.
- Dirigiu-vos a un lloc aïllat i protegit de la caiguda d'objectes. Aneu pel mig del carrer, vigilant les vores i el que pugués caure.
- Eviteu les zones costaneres, ja que hi pot haver perill de grans onades (sisme submarí).

RE11. Risc per Ventades

CONSELLS D'AUTOPROTECCIÓ PER A LA POBLACIÓ EN CAS DE RISC PER VENTADES

Si us trobeu a casa:

- Tanqueu i assegureu portes, finestres, persianes i tendals.
- Eviteu deixar testos o altres objectes no estàtics a les façanes i terrasses i recolliu la roba dels estenedors.

Si us trobeu a l'exterior

- No pugeu a llocs alts i exposats al vent, com ara bastides o altres construccions.
- Eviteu els parcs, els jardins i les zones boscoses. Si sou en una zona arbrada, vigileu amb els arbres que puguin caure i eviteu totes les activitats amb foc. Tingueu en compte també la proximitat dels arbres als edificis: el vent els podria fer caure.
- Quan hi hagi temporal amb grans onades, no accediu als punts del litoral afectats pel fort onatge o als llocs on les onades trenquin amb força, allunyeu-vos d'espigons, esculleres i passejos marítics.

Si heu de conduir

- Consulteu les prediccions del temps i l'estat de les carreteres. Si es preveuen vents forts, eviteu desplaçar-vos per carretera.
- Si és imprescindible desplaçar-vos, alenteu la marxa i tingueu molta precaució perquè us podeu trobar obstacles a la via.

Si feu una activitat de lleure

- Aneu amb compte a practicar esports a l'aire lliure.
- Al mar, no navegueu i vigileu amb els amarratges de les embarcacions. No passegeu per les esculleres o els espigons o les zones properes.
- A la muntanya, extremeu les precaucions i no us apropau ni passegeu pels penya-segats. Tingueu en compte que el vent pot arrossegar objectes voluminosos (per exemple, pedres per un pendent pronunciat) i afavorir l'acumulació de neu, amb l'augment consegüent del perill d'allaus.

CONSELLS GENERALS

CONSELLS D'AUTOPROTECCIÓ PER ALS ACTUANTS

- Observa els consells precedents: consells generals d'autoprotecció per a la població.
- Informa't de la zona segura, on has d'actuar. No entris a cap zona de la qual no coneguis el risc.
- Informa't periòdicament de la situació.
- Estigues atent a la previsió meteorològica.
- La roba i el calçat han de donar-te protecció. Vesteix i calça adequadament.

NO T'ARRISQUIS INÚTILMENT!

Annex IV. Plans d'autoprotecció associats

Al municipi de Bigues i Riells s'han elaborat els següents plans d'autoprotecció:

Establiment, activitats o edificis amb PAU	Titular	Telèfon de contacte	Mecanisme d'interfase
Cavalcada de reis	Ajuntament de Bigues i Riells	938 656 225	Avís a través del CRA
Correfoc	Ajuntament de Bigues i Riells	938 656 225	Avís a través del CRA
Pla de seguretat Baixada andròmines Riells	Ajuntament de Bigues i Riells	938 656 225	Avís a través del CRA
Pla de seguretat Tres Tombs	Ajuntament de Bigues i Riells	938 656 225	Avís a través del CRA
Pavelló	Ajuntament de Bigues i Riells	938 656 225	Avís a través del CRA
Centre Cívic del Rieral de Bigues	Ajuntament de Bigues i Riells	938 656 225	Avís a través del CRA
Centre Cívic i Cultural Riells del Fai	Ajuntament de Bigues i Riells	938 656 225	Avís a través del CRA
Escola Bressol "la Puput"	Ajuntament de Bigues i Riells	938 656 225	Avís a través del CRA

Cal assenyalar que el Pla d'autoprotecció del pavelló es troba pendent de revisió ja que s'han implementat mesures de seguretat que requeria el pla.

D'altra banda, el pla del Centre Cívic del Rieral de Bigues es troba pendent de fer de nou ja que s'han ampliat els usos del mateix amb la inauguració d'un auditori (Sala Polivalent al seu interior).

Annex V. Actuació en cas d'emergències associades a malalties transmissibles emergents d'alt risc potencial

» FUNCIONS DE LES AUTORITATS DE PROTECCIÓ CIVIL LOCALS

Els alcaldes i alcaldesses, com a autoritats de protecció civil municipal, tenen responsabilitats pel que fa a les funcions de protecció civil en el seu municipi, i per tant, en el cas d'emergències associades a malalties transmissibles amb alt risc potencial, han de desenvolupar especialment les funcions del grup logístic com són les següents:

- Fer un seguiment i prestar atenció de les persones en situació d'aïllament.
- Fer seguiment dels proveïdors de subministraments bàsics i comprovar que apliquen els seus plans de contingència i es dona servei de manera continuada.
- Facilitar recursos per assegurar la continuïtat dels serveis bàsics i l'atenció general a la població

Us recordem que les funcions dels Director o directora municipal que hauria de ser l'alcalde o alcaldessa o la persona en qui delegui son:

- Declarar l'activació i la desactivació del Pla.
- Informar i coordinar-se amb el Comitè de Direcció del Pla d'actuació del PROCICAT, a través del CECAT.
- Exercir la direcció i el comandament superior i la coordinació i inspecció de tots els serveis i recursos afectes al pla municipal i de les actuacions que es facin, sens perjudici de les funcions que corresponen al/a la Director/a del Pla autonòmic.
- Convocar el Comitè d'Emergències municipal.
- Constituir el CECOPAL i exercir-ne la direcció superior.
- Dirigir i coordinar, en el terme municipal, les actuacions adreçades a informar i protegir la població, en contacte permanent amb el/la Director/a del Pla autonòmic.
- Coordinar la integració dels recursos municipals adscrits als grups d'actuació del Pla autonòmic.
- Requerir les entitats privades i els particulars per a la prestació de la col·laboració necessària.
- Dirigir i coordinar, en general, l'execució de les funcions encomanades al municipi.

Cal fer seguiment i complir de forma prioritària les disposicions d'urgència i indicacions que es donin des de Salut així com també d'altres que puguin sorgir amb caràcter urgent des d'altres Departaments de la Generalitat per tal de facilitar les restriccions o ordres que s'emetin per al control de la malaltia.

» PAUTES D'ATENCIÓ A LES PERSONES AÏLLADES

Perfil de les persones afectades en situació de risc:

Els responsables sanitaris han establert que persones amb sospita o amb confirmació d'haver estat infectats pel Coronavirus amb simptomatologia lleu i que reuneixin una sèrie de requisits previs puguin estar aïllats al seu domicili. Els requisits establerts recullen tant aspectes sanitaris com socials (disponibilitat d'espai, telèfon, absència de persones amb situació de risc).

Tot i que el seguiment sanitari es farà a través del Salut, des dels Serveis Socials es pot reforçar el seguiment de les persones aïllades que presentin perfils de vulnerabilitat, com per exemple:

- Gent gran
- Persones amb discapacitat o persones dependents
- Persones amb malaltia crònica
- Persones amb malaltia mental
- Famílies amb menors
- Adults amb persones dependents a càrrec
- Persones que com a conseqüència del confinament /aïllament veuen afectada la seva situació i entorn familiar

En aquests casos caldrà realitzar un seguiment més acurat per evitar situacions de risc o desatenció, tenint en compte altres **variables que poden agreujar la situació d'aïllament** com són: la manca de xarxa familiar i/o social, la manca de recursos econòmics, les situacions de precarietat laboral i la manca d'habitatge o habitatge precari.

Es considera una situació **greu o d'alta complexitat** aquella en que les persones aïllades presentin perfils de vulnerabilitat i a més existeixin variables que puguin agreujar la situació d'aïllament.

Els casos greus i/o d'alta complexitat són d'atenció prioritària, motiu pel qual una vegada siguin detectats, caldrà que el municipi posi els mitjans necessaris per tal d'atendre'ls urgentment. Si la situació superés la capacitat de gestió del municipi ja sigui per l'elevat nombre d'afectats o per la manca de recursos, aquest es posarà en contacte amb el CECAT per tal de rebre suport i assessorament.

Necessitats de les persones afectades:

Les principals necessitats de les persones aïllades són:

- Informació del seu estat i el de les persones del seu entorn
- Cobertura de necessitats bàsiques: Alimentació, higiene, medicació, maneig de residus...
- Suport per realitzar activitats imprescindibles a l'exterior.
- Suport emocional: contenció emocional en les situacions d'ansietat vinculada a la situació d'aïllament o de pèrdua sobtada o inesperada

- Allotjament: allotjament adaptat per persones amb discapacitat i dependència.
- Cura de les persones amb dependència
- Comunicació amb l'exterior
- Atenció dels animals de companyia

Recursos necessaris:

Els principals recursos necessaris per garantir una atenció de qualitat són:

- Àpats a domicili i compra d'alimentació.
- Medicaments.
- Continuitat dels serveis d'atenció domiciliària de les persones amb dependència.
- Allotjament : amb o sense adaptació.
- Professionals per realitzar suport emocional.
- Comunicacions
- Cobrir necessitats dels animals de companyia.

Per tant, cal tenir identificades les entitats disponibles en el territori que poden donar resposta o col·laborar en satisfer cadascuna de les necessitats.

Seguiment de casos d'aïllament:

En funció de la situació individual de les persones aïllades i dels recursos disponibles, s'establirà quina serà la periodicitat de seguiment dels casos en cada cas per part dels municipis.

Per tal de fer el seguiment de la situació general al territori i poder fer-ne una avaluació, es recomana que els municipis recullin les dades de persones aïllades en la mesura que sigui possible i les facin arribar setmanalment a la DGPC a través de CECAT. La informació mínima a proporcionar per cada afectat és la següent:

- Edat
- Sexe
- Atencions que es realitzen

Es recomana que els municipis vetllin per la coordinació entre els Treballadors Socials del municipi i els treballadors socials de l'Àrea Bàsica de Salut.

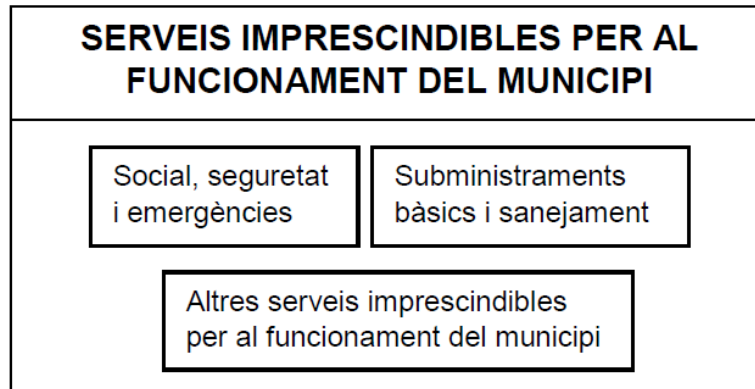
En el cas que per part del municipi es detectés una situació greu i/o d'alta complexitat que superés la capacitat de gestió del municipi, aquesta seria derivada a CECAT.

» CONTINUÏTAT DE SERVEIS ESSENCIALS

Pel que fa a la continuïtat de serveis essencials la DGPC constituirà una mesa de seguiment amb els principals proveïdors de subministraments i les diferents entitats que els engloben.

La funció d'aquesta taula serà anticipar possibles disfuncions dels diferents sistemes i garantir que els proveïdors apliquen amb agilitat els seus plans de contingència per tal de minimitzar les afectacions.

El municipi, com a ens responsable de la prestació de tota una sèrie de serveis al ciutadà, entre els quals hi ha el servei de protecció civil, ha de preparar-se per poder garantir la continuïtat en la prestació d'aquests serveis. Com a serveis imprescindibles per al funcionament del municipi, es consideren els següents:



- **Serveis socials, seguretat i emergències:** agrupa els serveis necessaris per a atendre la població afectada per una emergència associada a una malaltia transmissible emergent d'alt risc i, en general, els elements necessaris per gestionar les emergències (centres de coordinació, comunicacions...). Des del punt de vista municipal, es concreten els tipus i subtipus següents:
 - Serveis socio-sanitaris:
 - Centres socio-sanitaris de la xarxa pública i privada
 - Serveis socio-sanitaris de l'administració local (teleassistència, ...)
 - Serveis de seguretat ciutadana:
 - Polícies Locals
 - Seguretat privada d'edificis públics
 - Serveis de salvament, prevenció i extinció d'incendis
 - Serveis de Protecció Civil i logístics:
 - Personal de serveis de Protecció Civil
- **Subministraments bàsics i sanejament:** agrupa la producció, transport i distribució d'aigua, gas, electricitat, recursos energètics (combustibles), d'aliments de primera necessitat i medicaments. Inclou també la recollida i tractament de residus urbans i d'aigües residuals. Es concreten els tipus i subtipus següents:
 - Subministrament de recursos vitals:
 - Aigua potable
 - Aliments primera necessitat
 - Medicaments (especialment els considerats vitals en els tractaments)
 - Subministrament de recursos energètics:
 - Electricitat

- Gas
- Combustibles per a transport col·lectiu i vehicles motor (producció, distribució i subministrament, benzineres), prioritzant els operatius d'emergència.
- Recollida i tractament de residus sòlids urbans
- Tractament d'aigües residuals
- **Altres serveis imprescindibles pel funcionament del municipi:** engloba la resta de serveis necessaris per al desenvolupament de les activitats. Es concreten els tipus i subtipus següents:
 - Transport:
 - Xarxa d'autobusos municipals
 - Comerç
 - Administració pública i serveis d'atenció al ciutadà:
 - 010
 - Oficines d'atenció al ciutadà.
 - Altres serveis de l'administració pública.
 - Ensenyament:
 - Llars d'Infants del sistema públic i privat.
 - Centres d'ensenyament infantil i primària.
 - Centres d'ensenyament secundari:
 - Serveis funeraris

Preventivament, es preveuen tota una sèrie d'actuacions que garanteixin el mínim de personal necessari per la prestació dels serveis anteriors, ja sigui de forma directa o indirecta. Entre aquestes actuacions cal assenyalar:

- Identificar els elements vulnerables del municipi i les possibles necessitats.
- Conèixer els mitjans i recursos del municipi i proveir-se dels que requereixi addicionalment.
- Organitzar els voluntaris municipals.
- Determinar les instal·lacions que poden veure afectada la seva activitat.
- Preveure sistemes d'organització i reforç del personal, per cobrir les baixes.
- Garantir el compliment de les mesures profilàctiques que determinin les autoritats sanitàries

A més, cal que l'Ajuntament s'encarregui del seguiment de la capacitat de prestació dels diferents serveis. Per fer aquest seguiment de manera homogènia, s'estableixen els llistats següents:

- **Nivell 1:** en aquells casos en què el percentatge de treballadors disponibles permet prestar el servei en condicions de normalitat. De forma simplificada, s'assumeix que el nivell 1 es correspon amb el valor superior al 75% de la plantilla disponible.
- **Nivell 2** o de serveis mínims: en aquells casos en què el percentatge de treballadors disponibles no permet un servei o activitat en condicions de normalitat però sí que permet mantenir una activitat de serveis mínims que cobreix especialment les franges de major demanda de servei. De forma simplificada, s'assumeix que el nivell 2 es correspon amb valors entre el 50 i el 75% de la plantilla disponible.
- **Nivell 3** o d'incapacitat en el servei: en aquells casos en què el percentatge de treballadors disponibles no permet ni tal sols condicions de serveis mínims i per tant es considera no operatiu. De forma simplificada, s'assumeix que el nivell 3 es correspon amb valors inferiors al 50% de la plantilla disponible.

La definició dels nivells tindrà en compte bàsicament el percentatge de la plantilla habitual disponible. Caldrà tenir en compte també:

- El nombre mínim de personal laboral estrictament necessari per al desenvolupament en condicions de normalitat de l'activitat, per tant, la capacitat d'acumulació de tasques.
- El personal disponible de reforç (borses de treball, suplències, ...) i la possibilitat de concentrar els períodes de descans habituals quan aquests siguin superiors als de cap de setmana (per exemple, activitats on es treballa alternativament 4 dies i es descansen 3 o similars)
- Les activitats que es poden realitzar mitjançant teletreball o que poden minimitzar la presència dels treballadors a les oficines a unes hores o dies concrets.
- Les operacions i manteniments menors que es poden suprimir per a reforçar els manteniments principals i les operacions bàsiques de l'activitat.
- La cadència, inferior a l'habitual que permeti igualment mantenir un bon servei en condicions de "*quasi normalitat*" (per exemple, recollida d'escombraries cada dos dies en comptes de diàriament).

Caldrà que per a aquesta valoració es tingui també en compte el potencial increment en la demanda dels serveis o activitats com a resultat de l'emergència associada a la malaltia transmissible emergent d'alt risc, especialment en tot allò relacionat amb l'àrea assistencial i d'atenció al ciutadà.

Caldrà que els municipis prevegin l'avís al CECAT, quan es produeixi algun canvi rellevant en el nivell d'operativitat, tant en nivell ascendent com descendent.

» **CHECKLIST**

A continuació s'adjunta un checklist per tal de facilitar el seguiment del grau de prestació dels serveis bàsics municipals.

El coordinador municipal de l'emergència avisarà al CECAT, quan com a conseqüència de l'emergència associada a la malaltia transmissible emergent d'alt risc, es produeixi algun canvi en el nivell d'operativitat tant en nivell ascendent com descendent.

SERVEIS IMPRESCINDIBLES PER AL FUNCIONAMENT DEL MUNICIPI	Nivell 1	Nivell 2	Nivell 3
Salut, Seguretat i Emergències			
Centres i Recursos i Socials i Sanitaris			
Polícia Local			
Protecció Civil Municipal			
Altres			
Subministraments Bàsics i Sanejament			
Aigua			
Neteja i recollida de residus			
Enllumenat públic			
Serveis de manteniment via pública			
Altres			
Altres Serveis Imprescindibles per al Funcionament del Municipi			
Transport col·lectiu			
Administració municipal			
Llars d'Infants i escoles (xarxa pública, si escau)			
Serveis Funeraris			
Serveis veterinaris			
Altres			

Per als serveis que no són responsabilitat del municipi (per exemple, el subministrament elèctric, d'aliments, etc), aquest haurà d'avisar el **CECAT** indicant la qualitat o el nivell de servei prestat i no tant la plantilla disponible atès que no depenen directament del municipi.

SERVEIS IMPRESCINDIBLES PER AL FUNCIONAMENT DEL MUNICIPI	Nivell Òptim	Nivell Serveis Mínim	Nivell Crític
Subministraments Bàsics i Sanejament			
Aliments			
Combustible			
Gas			
Electricitat			
Farmàcies			
Altres			
Altres Serveis Imprescindibles per al Funcionament del Municipi			
Comerç			
Finances (xarxa de caixes i bancs)			
Llars d'Infants i escoles (xarxa privada)			
Comunicacions (telefonía, ràdio i televisió, correu,...)			
Altres			

» **RECOMANACIONS GENERALS D'ACTUACIÓ PER ALS MUNICIPIS**

- Activació del pla de protecció civil municipal, que serà a proposta de l'alcalde/essa.
- Qualsevol canvi de fase del pla serà comunicada al CECAT, de la Direcció General de Protecció Civil. S'enviarà periòdicament l'afectació als seus serveis i/o quan aquests canviïn substancialment i es farà petició de recursos quan sigui necessari.
- Recollir la informació sanitària i d'emergències i transmetre a la població les ordres, els consells, les recomanacions i les prohibicions que es determinin adoptades pel municipi. Per tant cal preveure la forma, bans, mitjans de comunicació, etc., de fer arribar aquesta informació a la població. Les recomanacions i les prohibicions es realitzaran segons les indicacions del Departament de Salut.
- Tenir previstes ordres per activació de personal i/o d'expropiació per si fos necessari. Cal recordar que disposar d'un pla activat permet la requisita d'acord a la Llei de protecció civil.
- Tenir previstes ordres de tancament de centres (escoles, casals d'avis, etc.) i prohibició d'actes multitudinaris (concerts, teatres, activitats esportives...) així com la forma de fer arribar les ordres a la població o als organitzadors.
- Preveure espais o àrees de transferència de mercaderies i punts per la recollida de menjar, medicaments, etc., per barris o zones, en el cas que algunes zones haguessin de quedar tancades o aïllades.
- Preveure els tancaments de zones d'aïllament, i els passos d'entrada o sortida a aquestes zones, sobretot garantint l'accessibilitat a serveis bàsics o essencials que puguin quedar a dins (hospitals, CAPs, benzineres, farmàcies...).
- Als espais amb equipament compartit caldrà sotmetre'ls a una especial neteja o desinfecció en els canvis de torn.
- Evitar que el personal clau en la continuïtat dels serveis municipals coincideixi en els mateixos torns, reunions, etc.
- Es recorda que el personal que haurà d'estar en contacte i proper a malalts, o retirar-ne deixalles o fer servei de neteja, han de disposar de mascaretes de protecció FFP2 o FFP3, guants sanitaris i protecció ocular o facial per esquitxades.
- Des dels serveis socials cal reforçar el seguiment a persones especialment vulnerables sobretot si aquestes es troben en situació d'aïllament preventiu.
- Cal identificar altres entitats socials o voluntariats del municipi que puguin donar resposta i suport en cas de necessitat.
- Pels casos d'afectats per coronavirus o aïllats preventivament que estiguin en coneixement dels serveis socials es pot reforçar el seguiment preventiu telefònic des dels municipis en coordinació amb els serveis socio-sanitaris.
- Només en aquells casos que es consideri imprescindible una visita domiciliària per part de treballadors socials es demanarà la col·laboració dels professionals sanitaris, seguint les seves indicacions, i en cap cas s'intervindrà sense el material de protecció establert en cada cas.

- Cal reforçar els contactes amb empreses del municipi que puguin proveir recursos com avituallament i productes bàsics de primera necessitat: bolquers, paper higiènic, sabó, piles, etc. (productes de supermercat). També amb aquelles empreses que puguin actuar en el repartiment d'aquests productes.

» **ACTUACIONS A FER ALS CENTRES DE TREBALL MUNICIPALS**

De forma resumida, es destaquen les actuacions següents:

- Aplicar els procediments d'actuació en cas que es determini que existeix un cas entre el personal propi i/o entre la població del municipi. El procediment d'actuació consistirà a adoptar les mesures que es considerin en cada cas.
- Utilitzar mitjans telemàtics per continuar treballant des de casa (per al personal per al qual no és imprescindible la presència física al seu lloc de treball).
- Comprovar que les dependències de l'Ajuntament tenen un bon sistema de ventilació que contribueixi a una de les mesures d'autoprotecció habituals (ventilació dels edificis).
- Formar als treballadors sobre les mesures d'higiene personal i en l'ús d'equipaments compartits (vehicles, ordinadors, telèfons, ...).
- Repartir, si escau en funció de les característiques de la situació, guants d'un sol ús entre el personal.
- Preveure una neteja d'aquell maquinari de treball compartit (impressores, fotocopiadores,...) abans de la seva utilització per nou personal. Es llençaran els papers i guants en contenidors amb tapa que han de ser buidats i desinfectats diàriament.
- Respectar la distància mínima d'un metre durant l'atenció al públic, per evitar el contagi del virus.
- Addicionalment, per a feines fora del centre de treball on no és possible la neteja de mans amb aigua i sabó, poden utilitzar-se productes amb solució alcohòlica.
- Consultar les recomanacions adients per a contrarestar l'efecte de la pandèmia, a les pàgines web habilitades per les autoritats sanitàries.
- Consultar les recomanacions orientades a les empreses per a la planificació de les mesures d'emergència en cas de pandèmia, a la pàgina web del Departament de Treball de la Generalitat.

» **ACTUACIONS ESPECÍFIQUES AL CENTRE RECEPTOR D'ALARMES I A ALTRES CENTRES D'ATENCIÓ TELEFÒNICA**

Aquest tipus de centres de treball impliquen diferents torns de treball, de manera que el personal comparteix els mateixos equips de treball: telèfons, auricular, ordinadors... Per aquest motiu, s'estableixen recomanacions preventives addicionals, entre les que destaquen les següents:

- Repartiment, si s'escau, de guants d'un sol ús per a la neteja de l'equipament de la Sala.
- Reforçar el sistema de ventilació, assegurar l'ús personal i intransferible d'equips (emissores, telèfons, mans lliures, teclats,...) o assegurar la seva neteja abans de cada canvi de torn per evitar que quedin possibles partícules d'usuaris portadors. Les neteges poden ser amb papers humits amb solucions alcohòliques. Es llençaran els papers i guants en contenidors amb tapa que han de ser buidats i desinfectats diàriament.
- Una estona abans del canvi de guàrdia es podrien fer les següents actuacions a la Sala:
 - Si és possible, desviar el telèfon a alguna sala adjacent que serveixi de sala intermèdia entre l'entrada i la sortida a la sala principal.
 - Realitzar la neteja de la sala i ventilar-la (obrir finestres, activar ventiladors al màxim, etc.) (Les persones que finalitzen la guàrdia ja no tornen a entrar a la sala, es deixa tot apuntat al registre d'incidències o en algun mitjà similar i es marxa; desviant altre cop el telèfon a la sala abans de sortir)
 - Els relleus entren directament a la sala annexa a la sala principal.
 - Tant el personal sortint com el personal entrant passa a rentar-se les mans amb aigua i sabó a la sortida i entrada a la sala. També cada cop que s'entri o se surti de la sala per períodes de descans curts o per necessitats higièniques, es procedirà al rentat de mans amb aigua i sabó.
 - Mentre duri la possibilitat de contagi, dinar o sopar a zones no comunes. Caldrà rentar els recipients i utensilis utilitzats en el moment que es facin servir i deixar la porta oberta perquè es ventili.

» **ENLLAÇOS D'INTERÈS**

Canal salut

<http://canalsalut.gencat.cat/ca/inici/>


El Departament de Salut realitza actualitzacions contínues de documents on s'especifica les recomanacions relacionades amb:

- Protecció individual de la població.
- Centres de treball
- Instruccions per realitzar l'aïllament.

CatSalut Respon

<http://sem.gencat.cat/ca/061CatSalutRespon/>

Organització Mundial de la Salut

 <p>Ajuntament de Bigues i Riells</p>	<p>Bigues i Riells</p> <p>DOCUMENT ÚNIC DE PROTECCIÓ CIVIL MUNICIPAL (DUPROCIM)</p>	<p>Data: Juny de 2021</p> <p>Revisió: 1</p>
--	--	---

<https://www.who.int/emergencies/diseases/novel-coronavirus-2019>

Ministerio de Sanidad, Consumo y Bienestar Social

<https://www.mscbs.gob.es/>



**Diputació
Barcelona**

**Àrea d'Infraestructures
i Espais Naturals**

Gerència de Servels d'Habitatge, Urbanisme i Activitats

Comte d'Urgell, 187, 2a pl.

Edifici del Relotge

08036 Barcelona

Tel. 934 022 890 · Fax 934 020 653

gs.hua@diba.cat · www.diba.cat/