






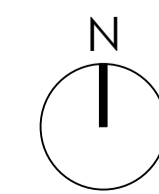
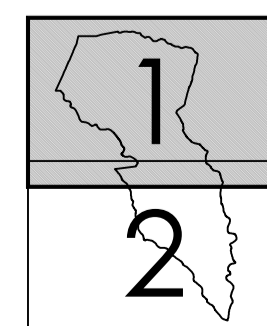


LLEGENDA

- | | | | |
|---|------------------------|---|-----------------|
|  | Sòl Urbà |  | Vial Principal |
|  | Sòl Urbà No Consolidat |  | Vial Secundari |
|  | Sòl Urbanitzable |  | Terme Municipal |
|  | Sòl No Urbanitzable | | |



NORMES SUBSIDIÀRIES DE PLANEJAMENT DOCUMENT CONSOLIDAT V4 DES 2025

Ajuntament de Breda (la Selva)

 Serveis Tècnics



PLÀNOL 2.1.1
 ESTRUCTURA ORGÀNICA DEL TERRITORI

escala
 A1 E: 1/5000
 A3 E: 1/10000