



Ajuntament de
Les Cabanyes

Document únic de protecció civil municipal (DUPROCIM)

Riscos territorials, nevades, sismes i ventades

Març 2021

CÒPIA PÚBLICA



Suport Tècnic



Amb la col·laboració de:



Equip Redactor:



Suport Tècnic:

Consell Comarcal Alt Penedès

Servei de Seguretat Ciutadana i Protecció Civil

C/ Hermenegild Clascar, 1-3

Tel. 93 890 62 51

e-mail: proteccion.civil@ccapenedes.cat

<http://www.ccapenedes.cat>

Col·laboradors:

Diputació de Barcelona

Gerència Serveis d'habitatge, urbanisme i activitats

C/Compte d'Urgell, 187. Recinte Escola Industrial. Ed. Relotge pl.2

Tel. 934 022 890

<http://www.diba.cat/web/hua>

Equip redactor:

Peradejordi Proyectos e Informes S.L.

Avinguda Ernest Lluch, 32, Parc Tecno Campus TCM3, Local 1

93 790 78 73

ppi@peradejordi.com

www.peradejordi.com



ÍNDEX

Document 1. Generalitats i Organització Municipal	6
1.1. Introducció, normativa i disposicions legals.....	6
1.2. Dades generals del municipi.....	7
1.2.1. Identificació del municipi.....	7
1.2.2. Situació geogràfica.....	7
1.2.3. Dades de població.....	8
1.2.4. Infraestructures i vies de comunicació	8
1.2.5. Serveis bàsics	10
1.2.6. Climatologia.....	11
1.2.7. Orografia i hidrologia.....	11
1.3. Organització municipal de protecció civil	12
1.3.1. Estructura, funcions i responsabilitats.....	12
1.3.2. Centres de coordinació.....	16
1.3.2.1. Centre de recepció d'alarmes (CRA)	16
1.3.2.2. Centre de Coordinació Operativa Local (CECOPAL)	17
1.4. Programa i procediment d'implantació, simulacres, manteniment, revisió i actualització.....	18
1.4.1. Programa de la implantació del pla	18
1.4.2. Manteniment del pla.....	18
1.4.3. Programa d'exercicis i simulacres	19
1.5. Bases per al pla de recuperació previst a l'article 31 de la Llei 4/1997 ...	23
Document 2. Anàlisi de risc	27
2.1. Risc territorial.....	29
2.2. Riscos especials.....	32
2.3. Riscos específics	33
Document 4. Procediments operatius pel risc.....	35
4.1. Procediment operatiu.....	35
4.1.1. Criteris d'activació. Nivells.....	35
4.1.2. Tasques preventives i operatives associades a cadascun dels nivells ...	36
4.1.3. Avisos: organització, sistemes i recorreguts d'avís.....	41

Suport tècnic:

Amb la col·laboració de:

Equip redactor:



DOCUMENT ÚNIC DE PROTECCIÓ CIVIL MUNICIPAL DE LES CABANYES

Data: Març 2021
Pàgina 4 de 98

4.1.4.	Procediments de relació i d'integració amb els plans d'àmbits superior..	41
4.2.	Mesures de protecció a la població.....	42
4.2.1.	Execució de l'evacuació	42
4.2.2.	Zones d'allunyament	43
4.2.3.	Pautes de confinament.....	44
4.2.4.	Control d'accessos	44
4.3.	Centres d'acollida. Tipologia.....	45
Document 5.	Fitxes d'actuació	47
Document 7.	Cartografia específica (per a cada risc)	56
Annex 1.	Criteris d'activació dels plans de protecció civil de la Generalitat.....	72
Annex 2.	Models de declaració d'activació i altres comunicats i disposicions	78
Annex 3.	Consells d'autoprotecció pel risc	83
Annex 4.	Plans d'autoprotecció associats	87
Annex 5.	Actuació en cas d'emergències associades a malalties transmissibles emergents amb potencial alt risc	88

Suport tècnic:



Amb la col·laboració de:



Equip redactor:



DOCUMENT 1

GENERALITATS I ORGANITZACIÓ MUNICIPAL

Suport tècnic:



Amb la col·laboració de:



Equip redactor:





Document 1. Generalitats i Organització Municipal

1.1. Introducció, normativa i disposicions legals

El Document Únic de Protecció Civil Municipal és el document que estableix el marc orgànic i funcional previst per a un municipi, amb l'objecte de prevenir i controlar els riscos sobre les persones i els béns i donar resposta adequada a les possibles situacions d'emergència del municipi, sota responsabilitat del titular del pla i garantint la integració d'aquestes actuacions amb el sistema autonòmic de protecció civil.

Degut a que Les Cabanyes és una població afectada per riscos definits com a territorials: emergències associades a malalties transmissibles emergents amb potencial alt risc, emergències per onades de fred o calor i emergències associades a concentració de persones, així com riscos objectes de plans especials, com ara el NEUCAT, SISMICAT i VENTCAT, i d'acord amb la Llei 4/1997 de protecció civil de Catalunya, l'Ajuntament resta obligat a elaborar i implantar el Pla de protecció civil municipal, del qual aquest document n'és la base.

D'altra banda, el Document Únic de Protecció Civil Municipal, s'ha realitzat, a banda del Decret 155/2014, de 25 de novembre, pel qual s'aprova el contingut mínim per a l'elaboració i homologació dels plans de protecció civil municipal i s'estableix el procediment per a la seva tramitació conjunta, d'acord amb les disposicions legals, Plans d'emergència i normativa que es descriu a continuació:

A nivell municipal:

- ADF 315 La Carrerada. Establerta l'any 2015 amb el suport dels Ajuntaments: Vilafranca del Penedès, la Granada i les Cabanyes.

A nivell autonòmic:

- Llei 4/1997 de protecció civil de Catalunya.
- Llei 4/2003, de 7 d'abril, d'ordenació del sistema de seguretat pública de Catalunya.
- Decret 155/2014, pel qual s'aprova el contingut mínim per a l'elaboració i l'homologació dels plans de protecció civil municipals i s'estableix el procediment per a la seva tramitació conjunta.
- Decret 161/1995, de 16 de maig, pel qual s'aprova el Pla de protecció civil de Catalunya (PROCICAT). Actualització amb data del 25/05/2017.
- ACORD GOV/40/2020, de 3 de març, pel qual es revisa el Pla d'actuació del PROCICAT per pandèmies, que passa a denominar-se Pla d'actuació del PROCICAT per emergències associades a malalties transmissibles emergents amb potencial alt risc.
- Acord GOV/138/2014, de 14 d'octubre, pel qual s'aprova la revisió del Pla especial d'emergències sísmiques a Catalunya (SISMICAT).
- Acord GOV/126/2014, de 23 de setembre, pel qual s'aprova la revisió del Pla especial d'emergències per nevades a Catalunya (NEUCAT).
- Acord GOV/115/2017, d'1 d'agost, pel qual s'aprova el Pla especial d'emergència per risc de vent a Catalunya (VENTCAT).

El present pla haurà de ser revisat cada 4 anys des de la seva aprovació de la corporació municipal i la seva homologació per part de la Comissió de Protecció civil

Suport tècnic:

Amb la col·laboració de:

Equip redactor:



DOCUMENT ÚNIC DE PROTECCIÓ CIVIL MUNICIPAL DE LES CABANYES

Data: Març 2021
Pàgina 7 de 98

de Catalunya. Així mateix s'haurà de revisar sempre que hi hagin canvis substancials en algun dels aspectes considerats al pla. Les actualitzacions del pla es portaran a terme sempre que hi hagin canvis en les persones o dades de contacte que figurin al pla, una vegada aquestes estiguin aprovades per la corporació municipal es suficient una comunicació a la direcció general competent en matèria de protecció civil.

1.2. Dades generals del municipi

1.2.1. Identificació del municipi

NOM MUNICIPI	Les Cabanyes
COMARCA	Alt Penedès
PROVÍNCIA	Barcelona

Nom	Tipus entitat	Categoria	Població
Les Cabanyes – Casc Urbà	Nucli	Població	965
La Plana d'en Florit	Nucli	Polígon industrial	0
TOTAL			965

* Informació facilitada per l'Ajuntament, data 18/09/2019

	DISTRICTE / NUCLI / PEDANIA 1 Les Cabanyes – Casc Urbà	DISTRICTE / NUCLI / PEDANIA 2 La Plana d'en Florit
SUPERFÍCIE TOTAL (aproximada)	0,32 km ²	0,04 km ²
POBLACIÓ	965 habitants	0 habitants
PERCENTATGE DE POBLACIÓ	100 %	0 %
DENSITAT POBLACIÓ	3015,63 hab/km ²	0 hab/km ²

1.2.2. Situació geogràfica

	TELÈFON AJUNTAMENT	TELÈFON POLICIA LOCAL	SITUACIÓ (NSEO)	UBICACIÓ
La Granada	93 897 40 25	---	E	c. de l'Estació, 25
Pacs	93 817 14 85	---	SO	Av. Diputació, 1-3
Vilafranca del Penedès	93 892 03 58	93 892 38 38	S	c. Cort, 14
Vilobí del Penedès	93 897 89 90	---	NO	Plaça de la Vila s/n

Suport tècnic:

Amb la col·laboració de:

Equip redactor:





DOCUMENT ÚNIC DE PROTECCIÓ CIVIL MUNICIPAL DE LES CABANYES

Data: Març 2021
Pàgina 8 de 98

SUPERFÍCIE	Total	1,1512 km ²
	Sòl urbà	0,2387 km ²
	Sòl urbanitzable delimitat	0,1853 km ²
	Sòl urbanitzable no delimitat	0 km ²
	Forestal	-
	Agrícola	0,6448 km ²

* Informació facilitada per l'ajuntament a data 04.06.2020.

1.2.3. Dades de població

DADES DE POBLACIÓ	
POBLACIÓ TOTAL	965
DENSITAT DE POBLACIÓ	838,25 hab/km ²
POBLACIÓ ESTACIONAL MITJANA	-

1.2.4. Infraestructures i vies de comunicació

INFRAESTRUCTURES I VIES DE COMUNICACIÓ			
CARRETERA / AUTOPISTA	TITULARITAT	PUNTS QUILOMÈTRICS (FRONTERERS)	PONTS I TÚNELS
BV-2127	Diputació	2+270 PK - 3+370 PK	NO
Camí de Pacs a les Cabanyes	Municipal	-	NO

Camins:

NOM CAMÍ	PRIMARI ¹ (>5 m)	SECUNDARI (entre 3 i 5 m)	TERCIARI (<3 m)	ASFALTAT (SI / NO)
Camí del Bosc del Martí			X	NO
Camí Fariner Té un enllumenat públic		X		NO
Camí de Pacs de Penedès		X		SI

¹ Segons el Pla INFOCAT:

Camins primaris: camins que tenen una amplada mínima de 5 m i que permeten el pas creuat de vehicles de tipus bomba rural pesada (BRP).

Camins secundaris: camins i pistes forestals entre 3 i 5 m d'amplada amb sobre-amples disposats cada 100-150 m que permeten el pas creuat de vehicles de tipus bomba rural pesada (BRP).

Camins terciaris: camins i pistes forestals que no permeten el pas creuat de camions tipus BRP i que tampoc no disposen de sobre-amples cada 100-150 metres.

Suport tècnic:

Amb la col·laboració de:

Equip redactor:



DOCUMENT ÚNIC DE PROTECCIÓ CIVIL MUNICIPAL DE LES CABANYES

Data: Març 2021
Pàgina 9 de 98

NOM CAMÍ	PRIMARI ¹ (>5 m)	SECUNDARI (entre 3 i 5 m)	TERCIARI (<3 m)	ASFALTAT (SI / NO)
Camí a Vilafranca del Penedès			X	NO
Camí de les Tres Puntes		X		SI
Camí de la Granada		X		SI
Camí de Les Cabanyes a Pacs del Penedès			X	NO

INFRAESTRUCTURES I VIES DE COMUNICACIÓ			
Línia de ferrocarril	Característiques	Estacions	Ponts i túnels
No aplica	No aplica	No aplica	No aplica
Estació aeronàutica	Dades de contacte	Característiques	
No aplica	No aplica	No aplica	
Port marítim	Dades de contacte	Característiques	
No aplica	No aplica	No aplica	
Mètode de transport	Dades de contacte	Característiques	
Autobús Interurbà: HISPANO IGUALADINA	Central: 93 804 44 51 Vilafranca: 93 890 11 51 www.igualadina.net	<u>Adreça parades:</u> Sortida de Vilafranca: Estació d'autobusos, Plaça Penedès, davant hospital Arribada de Vilafranca: Davant Hospital, C/ Santa Clara (antiga hisenda), Estació d'autobusos Sortida i arribada de Les Cabanyes, Avda. U, núm 47 i Avda. U, núm 82	
Servei de TAXI	Taxi 93 890 11 51	Municipi adherit a un conveni de col·laboració interadministrativa dels ajuntaments del Consell Comarcal de l'Alt Penedès pel qual s'ofereix un servei mancomunitat de taxi entre els municipis que compten amb llicències.	

Suport tècnic:

Amb la col·laboració de:

Equip redactor:



DOCUMENT ÚNIC DE PROTECCIÓ CIVIL MUNICIPAL DE LES CABANYES

Data: Març 2021
Pàgina 10 de 98

1.2.5. Serveis bàsics

Gas natural

El municipi compta amb un dipòsit de gas líquat de petroli (GLP), aquest dipòsit es de Gas Natural (Naturgy). El dipòsit es troba al camp de futbol municipal Les Cabanyes a les següents coordenades UTM:

x: 390350.50
y: 4581481.11

Xarxa elèctrica

LÍNIA ELÈCTRICA	TENSIÓ	COMPANYIA	AFECTA LA MASSA FORESTAL? (S/N)
Alta tensió	-	Fecsa - Endesa	No

Xarxa telecomunicacions

La companyia responsable de la xarxa de telecomunicacions de Les Cabanyes és XTA.CAT

No es troba cap torre de comunicacions en el terme municipal de Les Cabanyes.

Xarxa d'aigua potable

La companyia responsable de la xarxa d'aigua potable de Les Cabanyes és:

- Nom: Aigües de Vilafranca
- Adreça: Plaça Jaume I, 8 baixos. 08720
- Municipi: Vilafranca del Penedès
- Telèfon: 938 906 010
- Fax: 938 172 873
- Web: emavsa@emav.es
- Horari:
 - Dilluns a dijous de 8:30 a 13h i de 15 a 17h. Divendres de 8:30 a 13h
 - Horari intensiu: de dilluns a divendres de 8:30 a 13h.

El municipi compta amb un dipòsit d'aigua pel camí de Pacs del Penedès a les coordenades UTM: x: 390435.00; y: 4580254.61.

Deixalleria mòbil

Servei de recollida d'alguns residus especials o contaminants, a diferents punts del municipi:

- 1^a quinzena: C/ Vint-i-tres cantonada C/ Vint-i-cinc
- 2^a quinzena: C/ Cinc, davant del número 5
- 3^a quinzena: Ctra. de Guardiola, al costat Local Social
- 4^a quinzena: C/ Trenta-quatre, cantonada C/ Tres

Suport tècnic:

Amb la col·laboració de:

Equip redactor:



CONSELL COMARCAL
ALT PENEDÈS





DOCUMENT ÚNIC DE PROTECCIÓ CIVIL MUNICIPAL DE LES CABANYES

Data: Març 2021
Pàgina 11 de 98

1.2.6. Climatologia

Precipitacions

Mesos més plujosos	Octubre – Novembre
Mesos més secs	Juny – Desembre

Valors mitjos dels darrers 10 anys.

VALORS NORMALS MITJOS DE PRECIPITACIONS DARRERS 10 ANYS												
MES	GEN	FEB	MARÇ	ABR	MAIG	JUNY	JUL	AGO	SET	OCT	NOV	DES
L/m ²	32.2	37.8	55.7	59.5	58.1	25.9	32.8	26.5	48.6	86.3	66.9	23

* Dades extretes de <http://static-m.meteo.cat/content/climatologia/series-climatiques/horrm00000210d.txt> (dades del municipi de Vilafranca del Penedès)

VENTS DOMINANTS	Nord
------------------------	------

Dades referents a l'alt Penedès extretes de <https://www.idescat.cat/pub/?id=aec&n=214&t=2017>

Estació meteorològica.

	LOCALITZACIÓ	CARACTERÍSTIQUES	ENLLAÇ WEB
ESTACIÓ 1	La Granada	EMA Meteocat Altitud: 240 m	http://www.meteo.cat/observacions/xema/dades?codi=W4

1.2.7. Orografia i hidrologia

ALTITUD MÀXIMA	292,7 m
ALTITUD MÀXIMA AMB POBLACIÓ / INFRAESTRUCTURES	271,4 m
ALTITUD MÍNIMA	219 m
ALTITUD MÍNIMA AMB POBLACIÓ / INFRAESTRUCTURES	237,9 m
ALTITUD DEL NUCLI URBÀ	252 m
RIUS	Cap al terme municipal
RIERES	Cap al terme municipal
TORRENTS A DESTACAR	Cap al terme municipal
CANALS	Cap al terme municipal
LLACS	Cap al terme municipal
EMBASSAMENTS	Bassa en carrer cinc.
PASSOS SOTERRANIS	Cap al terme municipal

Suport tècnic:

Amb la col·laboració de:

Equip redactor:





1.3. Organització municipal de protecció civil

1.3.1. Estructura, funcions i responsabilitats

L'organització municipal de protecció civil és el conjunt de persones encarregades de dur a terme la protecció civil del municipi, amb l'objectiu de fer front a les emergències que puguin sorgir dins del municipi per tal de salvar vides, protegir béns i el medi ambient.

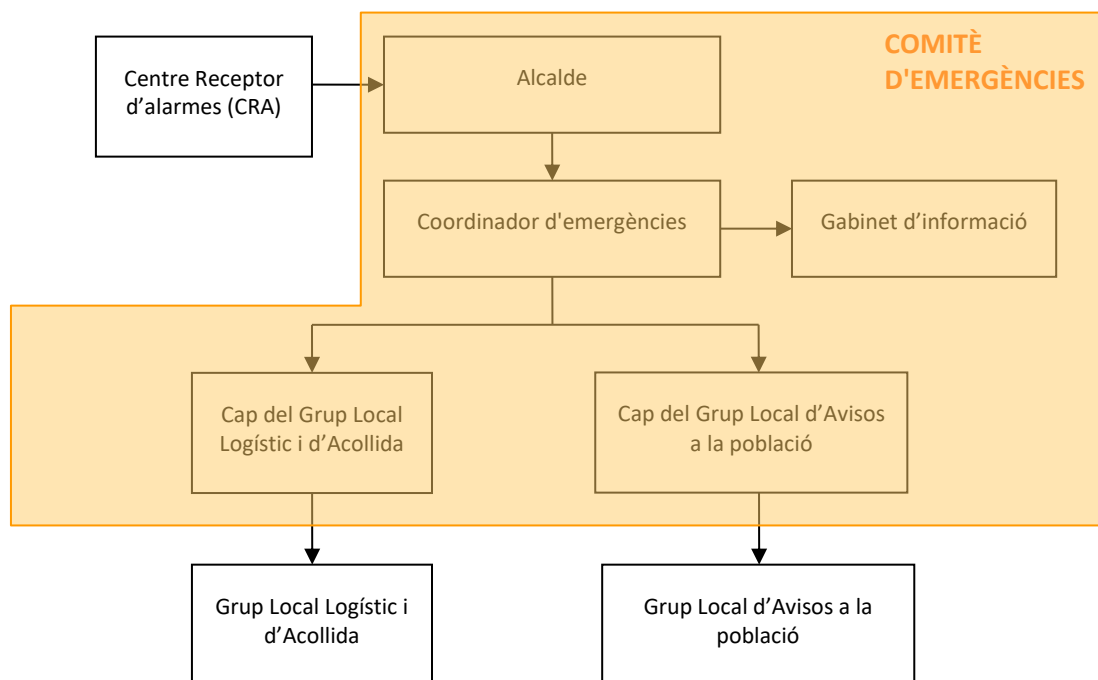
L'estructura de l'organització municipal de protecció civil té com a punt més elevat de responsabilitat a l'alcalde, que és l'autoritat de protecció civil d'àmbit municipal i, com a base de l'organització, es troben les diferents comissions i comitès encarregats de dur a terme les accions per tal d'aplicar correctament el Pla de Protecció Civil Municipal.

Organigrama municipal en emergències.

En aquest apartat es tracta, doncs, de donar a conèixer les diferents figures dins de l'organització municipal de protecció civil tot explicant les seves funcions i responsabilitats.

No es objecte d'aquest capítol identificar als responsables i integrants dels diferents grups de la organització municipal de protecció civil. Els responsables i integrants dels diferents grups de la organització municipal de protecció civil, es troben identificats al Document nº 6, punt 6.1.1.

El municipi no disposa de Comissió municipal de protecció civil.



Funcions i responsabilitats del municipi dels grups actuant davant de qualsevol situació d'emergències:

Suport tècnic:

Amb la col·laboració de:

Equip redactor:



Centre Receptor d'Alarmes (CRA)

És el centre on es reben i des d'on es notifiquen els avisos d'emergència. Al ser un municipi sense policia local, es tracta de l'ajuntament del municipi en horari administratiu i en la resta d'horari l'alcalde directament.

Comitè d'emergències:

- Alcalde/essa.

L'alcalde del municipi és l'autoritat de protecció civil d'àmbit municipal, i per tant el director del Pla municipal de protecció civil o responsable municipal de l'emergència. Pot delegar les funcions de direcció del Pla al/a la tinent/a d'alcalde (o a altres regidors/es, si en manquen).

L'alcalde és el responsable màxim de l'elaboració, la implantació i l'execució del Pla de protecció civil municipal.

- Consell Assessor.

Degut a les característiques del municipi i a la limitació dels mitjans propis que poden formar part dels grups operatius per fer front a les emergències els integrants dels grups operatius poden desenvolupar diverses funcions, per tant el Consell Assessor està integrat per:

- Coordinador municipal de l'emergència.
- Cap Grup Local Logístic i d'Acollida.
- Cap de Grup Local d'Avisos a la Població.
- Altres, en funció del risc i a criteri del director del Pla (alcalde), en general qualsevol dels regidors i/o tècnics poden quedar implicats en la resolució de l'emergència.

El consell assessor té per funcions:

- Assessorar al director del pla, l'alcalde.
- Analitzar i valorar la situació, aportant-hi tota la informació i trametent les instruccions de l'alcalde als seus respectius col·laboradors.
- Altres funcions específiques per a cada risc concret.

Grups actuants operatius:

- Coordinador municipal de l'emergència.

És la figura que fa de vincle entre l'alcalde i els diferents grups d'emergència, essent el màxim responsable del Consell Assessor. És el responsable de comunicar amb els diferents grups d'emergència municipal i de controlar que tot es fa segons el previst, a més de suplir a l'alcalde en cas que fos necessari, amb una disponibilitat de 24 hores al dia.

Les seves funcions són:

- Coordinar l'emergència.
- Comunicar amb tots els grups d'emergència municipal.
- Rebre comunicacions del CRA.
- Assessorar l'alcalde.
- Controlar la situació i evolució de l'emergència i supervisar les accions dels diferents grups d'emergència.

Suport tècnic:

Amb la col·laboració de:

Equip redactor:



DOCUMENT ÚNIC DE PROTECCIÓ CIVIL MUNICIPAL DE LES CABANYES

Data: Març 2021
Pàgina 14 de 98

▪ Grup Local Logístic i d'Acollida.

Les funcions del grup local logístic i d'acollida són:

- Gestionar els recursos i mitjans municipals (públics i privats) per posar-los a disposició dels grups.
- Funció logística municipal i gestió dels serveis bàsics municipals (serveis municipals d'aigua, de recollida d'escombraries...).
- Organitzar i dirigir les accions i treballs a realitzar per restablir els serveis bàsics municipals.
- Donar suport a la constitució del CCA.
- Subministrar material lleuger i pesant de treball i transport.
- Donar suport a l'abastament de queviures per el personal dels grups i combustible per als vehicles i les màquines.
- Assegurar el subministrament d'aliments, medicaments i serveis bàsics en general a la població.
- Preparar els llocs d'acollida en cas d'evacuació i, si s'escau, els llocs que han de restar confinats. Acollir població i gestionar aquesta acollida: allotjament, proveïment d'aliments, control, serveis socials del personal del mateix municipi.
- Garantir la recepció, l'avitallament i el control del voluntariat, tant del mateix municipi com de fora.
- Garantir les comunicacions entre els centres operatius: CECAT, CECOPALs, CCA, etc.
- Establir sistemes complementaris alternatius de comunicacions on sigui necessari.
- Donar suport tècnic.
- Coordinar les seves actuacions amb els altres grups a través del CCA.

- Grup Local d'Avisos a la Població.

Les funcions d'avisos són:

- Rebre i notificar en primera instància i de forma immediata l'existència de l'emergència al 112 al CECAT.
- Avisar a la població afectada que estigui en les zones de risc de l'emergència i especialment als elements vulnerables.
- Comunicar a la població les mesures que hagi d'adoptar, i assegurar-ne l'aplicació.

Al no disposar de policia local, el municipi no desenvoluparà les funcions d'ordre en el municipi. Si fos necessari, s'avisarà al 112 i Mossos d'Esquadra actuarà.

• Gabinet d'Informació Municipal

El Gabinet d'Informació Municipal és l'òrgan responsable de donar la informació en el moment de l'emergència. Les seves funcions són:

- Aplegar informació sobre l'emergència.
- Transmetre (o difondre) la informació generada dins el Comitè d'Emergències a la població en general i a les persones directament o indirectament afectades.

Suport tècnic:

Amb la col·laboració de:

Equip redactor:



CONSELL COMARCAL
ALT PENEDÈS



	DOCUMENT ÚNIC DE PROTECCIÓ CIVIL MUNICIPAL DE LES CABANYES	Data: Març 2021 Pàgina 15 de 98
---	---	------------------------------------

Representant municipal al CECAT

És el responsable de traslladar-se al CECAT, en cas que aquest ho requereixi, per tal de donar informació a Protecció Civil, d'una forma directa i conjunta de tot el que pugui ser necessari per a la resolució de l'emergència. Es tracta d'una persona amb prou nivell i coneixement del municipi com per fer d'enllaç entre el Consell Assessor del pla. Aquesta figura es cobrirà amb un regidor o regidora sense implicació directa en la resolució de l'emergència, i que dirigirà al CECAT en cas d'activació del pla especial corresponent o del PROCICAT.

Organització municipal de Protecció Civil.

A continuació s'adjunta una taula amb els responsables de la organització municipal de protecció civil, si bé al punt 6.1.1 s'identifiquen els integrants i s'adjunta el telèfon de comunicació:

ORGANITZACIÓ MUNICIPAL DE PROTECCIÓ CIVIL		
CÀRREC OPERATIU	CÀRREC HABITUAL	NÚMERO DE FITXA D'ACTUACIÓ
Centre Receptor d'Alarmes	Ajuntament	1
Coordinador municipal de l'emergència	Alcalde	2
Substitut	1a Tinent d'alcalde	
Substitut	2n Tinent d'alcalde	
Responsable municipal de l'emergència	Alcalde	3
Substitut	1a Tinent d'alcalde	
Substitut	2n Tinent d'alcalde	
Representant municipal al CECAT	Regidora Àrea de polítiques d'igualtat, benestar social i polítiques de sostenibilitat	4
Substitut	1A Tinent d'Alcalde	5
Cap del Grup local de logística i d'acollida	1A Tinent d'Alcalde	
Substitut	2N Tinent d'Alcalde	
Cap del Grup local d' avisos a la població	2n Tinent d'Alcalde	6
Substitut	1A Tinent d'Alcalde	
Cap del Gabinet d'informació	Regidor Àrea de promoció econòmica i Hisenda, comunicació i transparència	7

Al Document 6 s'inclouen les dades dels responsables d'aquests grups, així com els substituïts i integrants dels mateixos grups.

Suport tècnic:

Amb la col·laboració de:

Equip redactor:



1.3.2. Centres de coordinació

1.3.2.1. Centre de recepció d'alarmes (CRA)

Lloc	Ajuntament
Adreça	c/ Bisbe Torras i Bages, 6 08794 Les Cabanyes
Telèfon	938 921 048
Telèfon mòbil 24 hores	Nº de l'alcalde (veure document 6)
Fax	932 220 273
Correu electrònic	cabanyes@diba.cat
Altres comunicacions	Xarxa Rescat
Protocols, fitxes d'actuació, etc.	1

El CRA és un centre que ha d'estar operatiu 24 hores al dia, 365 dies a l'any. En cas que no sigui possible, aquestes funcions seran dutes a terme per l'alcalde o persona en qui delegui.

El telèfon de l'ajuntament està disponible en horari administratiu, de 9.00 a 14.00 i dimecres tarda de 17.30 a 20.00 hores.

Funcions

- Notificar qualsevol alarma al **112** i al **CECAT**.
- Rebre la notificació de l'alarma i trametre-la.
- Valorar, segons el protocols establerts, la importància de l'alarma.
- Posar en marxa el avisos d'activació del Pla de protecció civil municipal.
- Informar-se, en els primers moments, de la marxa de l'emergència.
- Establir contacte amb el coordinador municipal de l'emergència o l'alcalde.

Les consignes d'actuació pel CRA es troben explicades a la fitxa d'actuació 1 al document 5.

Suport tècnic:



CONSELL COMARCAL
ALT PENEDÈS

Amb la col·laboració de:



Equip redactor:





DOCUMENT ÚNIC DE PROTECCIÓ CIVIL MUNICIPAL DE LES CABANYES

Data: Març 2021
Pàgina 17 de 98

1.3.2.2. Centre de Coordinació Operativa Local (CECOPAL)

Lloc	Ajuntament
Adreça	c/ Bisbe Torras i Bages, 6 08794 Les Cabanyes
Telèfon	938 921 048
Fax	932 220 273
Correu electrònic	cabanyes@diba.cat
Recursos	
Altres comunicacions	Xarxa Rescat

Si l'Ajuntament es veies afectat per cap risc territorial o especial, el CECOPAL s'habilitarà en una sala del Centre Cívic.

Aquest disposa de les següents dades de contacte:

Lloc	Sala del Centre Cívic
Adreça	C/ Trenta-quatre, 6
Telèfon	Telèfon de l'alcalde (veure document 6)
Correu electrònic	cabanyes@diba.cat
Recursos	
Altres comunicacions	Xarxa Rescat

Funcions

- És el centre de coordinació municipal, que realitza les accions determinades pel director del Pla. Des d'aquí es dirigeix i es coordinen les actuacions dels diversos serveis relacionats amb el Pla.
- Mantenir contacte directe i continu amb el **Centre de Coordinació Operativa de Catalunya**.
- Notificar als grups operatius i al **CECAT** l'activació i la desactivació del Pla de protecció civil municipal.
- Facilitar, si escau, la informació a la població del municipi, amb els mitjans oportuns, segons les circumstàncies del risc i l'evolució de la situació de l'emergència.
- Mobilitzar i assegurar la transmissió de la informació i les ordres als grups operatius municipals decidides per la direcció del Pla, així com activar els mitjans i recursos municipals necessaris.
- Canalitzar l'ordre de l'autoritat de protecció civil municipal de prestació de serveis personals i la requisita, la intervenció o l'ocupació temporal i transitòria dels béns necessaris per afrontar les situacions d'emergència.
- Donar suport als mitjans d'emergències, de seguretat i als serveis especialitzats aliens que intervinguin en el municipi sota l'estructura del Pla activat.

Suport tècnic:

Amb la col·laboració de:

Equip redactor:



DOCUMENT ÚNIC DE PROTECCIÓ CIVIL MUNICIPAL DE LES CABANYES

Data: Març 2021
Pàgina 18 de 98

1.4. Programa i procediment d'implantació, simulacres, manteniment, revisió i actualització

Durant els quatre anys de vigència del pla s'han de realitzar simulacres de tots els riscos identificats en el present document. Al menys, és obligatori dur a terme 1 simulacre una vegada a l'any.

Es programa en les següents línies la implantació del present pla.

1.4.1. Programa de la implantació del pla

IMPLANTACIÓ DEL PLA	
	CÀRREC
RESPONSABLE D'IMPLANTACIÓ 1	Alcalde
RESPONSABLE D'IMPLANTACIÓ 2	1A Tinent d'Alcalde
RESPONSABLE D'IMPLANTACIÓ 3	2N Tinent d'Alcalde

IMPLANTACIÓ DEL PLA			
DATA	TIPUS	RISCOS	ADREÇAT A
Any 1	Campanya d'informació a la població	Riscos territorials	Tota la població del municipi i visitants
	Informació i formació a integrants dels grups i simulacre de despatx		Equips operatius actuants
Any 2	Campanya d'informació a la població.	RE05 - Nevades	Tota la població del municipi i visitants.
	Informació i formació a integrants dels grups i simulacre de despatx		Equips operatius actuants
Any 3	Campanya d'informació a la població.	RE11 - Ventades	Tota la població del municipi i visitants.
	Informació i formació a integrants dels grups i simulacre de despatx		Equips operatius actuants
Any 4	Informació i formació a integrants dels grups i simulacre de despatx	RE09 - Sismes	Equips operatius actuants

1.4.2. Manteniment del pla

MANTENIMENT DEL PLA	
Data d'homologació:	
Data d'homologació de l'última revisió:	
Data de l'última actualització:	
Data de la propera revisió:	

Suport tècnic:

Amb la col·laboració de:

Equip redactor:



DOCUMENT ÚNIC DE PROTECCIÓ CIVIL MUNICIPAL DE LES CABANYES

Data: Març 2021
Pàgina 19 de 98

Amb una periodicitat anual s'introduiran al document les possibles actualitzacions que hagi sofert el pla, entenent com actualització la modificació del Pla amb aquells aspectes que hagin pogut variar durant l'últim any però que no suposin un canvi substancial en el Pla com pot ser una modificació d'aspectes com l'anàlisi de risc, protocol d'actuació, etc.

Cada quatre anys s'haurà de revisar aquest document, entenent com a revisió la modificació a fons del pla per adaptar-lo de nou a les necessitats del municipi, evitant que quedi obsolet i amb l'obligació d'ésser homologat de nou per part de la Comissió de Protecció Civil de Catalunya.

1.4.3. Programa d'exercicis i simulacres

PROGRAMA D'EXERCICIS I SIMULACRES			
EXERCICI N°:	1		
DATA	Any 1	HORA	
ESCENARI			
Simulacre de despatx que es farà a la sala de reunions de l'Ajuntament simulant cada any un risc territorial diferent (emergències associades a malalties emergents amb potencial alt risc, emergències per onades de calor, emergències associades a concentració de persones, emergències per tall d'abastament energètic / serveis bàsics).			
ZONA INVOLUCRADA			
Qualsevol punt del terme municipal.			
CARACTERÍSTIQUES			
Simulacre de despatx d'actuació de gran mobilització de recursos amb comunicació i actuació dels mitjans externs al municipi (bombers, policia i protecció civil), amb possible evacuació i/o confinament per diferents situacions contemplades com a riscos Territorials amb afectació a qualsevol punt del terme municipal per tal d'efectuar pràctiques els responsables del pla i dels grups operatius.			
VERIFICACIÓ I COMUNICACIÓ D'EXERCICI A ORGANISME OFICIAL COMPETENT:			
Protecció Civil Generalitat Catalunya.			
AVALUACIÓ			
Informe realitzat pel tècnic de protecció civil.			

Suport tècnic:



CONSELL COMARCAL
ALT PENEDÈS

Amb la col·laboració de:



Diputació
Barcelona

Equip redactor:



PERAJORDI



**DOCUMENT ÚNIC DE PROTECCIÓ CIVIL
MUNICIPAL DE LES CABANYES**

Data: Març 2021
Pàgina 20 de 98

PROGRAMA D'EXERCICIS I SIMULACRES

EXERCICI N°:	2		
DATA	Any 2	HORA	
ESCENARI			
Simulacre de despatx que es farà a la sala de reunions de l'Ajuntament simulant afectació per nevades intenses a tot el terme municipal de Les Cabanyes i bloqueig per carretera del Nucli urbà i dels accessos a les masies aïllades.			
ZONA INVOLUCRADA			
Carreteres, carrers i camins del terme municipal.			
CARACTERÍSTIQUES			
Simulacre d'emergència per nevada intensa amb acumulacions de neu de més de 40 cm en gran part de les vies del Terme municipal.			
VERIFICACIÓ I COMUNICACIÓ D'EXERCICI A ORGANISME OFICIAL COMPETENT:			
Protecció Civil Generalitat Catalunya			
AVALUACIÓ			
Informe realitzat pel tècnic de protecció civil			

Suport tècnic:



CONSELL COMARCAL
ALT PENEDÈS

Amb la col·laboració de:



Equip redactor:





**DOCUMENT ÚNIC DE PROTECCIÓ CIVIL
MUNICIPAL DE LES CABANYES**

Data: Març 2021
Pàgina 21 de 98

PROGRAMA D'EXERCICIS I SIMULACRES

EXERCICI N°:	3		
DATA	Any 3	HORA	
ESCENARI			
Simulacre de despatx que es farà a la sala de reunions de l'Ajuntament simulant afectació per ventades intenses a tot el terme municipal de Les Cabanyes i bloqueig per carretera del Nucli urbà i dels accessos a les masies aïllades.			
ZONA INVOLUCRADA			
Afectació general a tot el municipi, amb major impacte a edificacions històriques i carreteres, carrers i camins del terme municipal.			
CARACTERÍSTIQUES			
Simulacre d'emergència per ventades intenses al Terme municipal.			
VERIFICACIÓ I COMUNICACIÓ D'EXERCICI A ORGANISME OFICIAL COMPETENT:			
Protecció Civil Generalitat Catalunya			
AVALUACIÓ			
Informe realitzat pel tècnic de protecció civil			

Suport tècnic:



CONSELL COMARCAL
ALT PENEDÈS

Amb la col·laboració de:



Equip redactor:





**DOCUMENT ÚNIC DE PROTECCIÓ CIVIL
MUNICIPAL DE LES CABANYES**

Data: Març 2021
Pàgina 22 de 98

PROGRAMA D'EXERCICIS I SIMULACRES

EXERCICI N°:	4		
DATA	Any 4	HORA	
ESCENARI			
Simulacre de despatx que es farà a la sala de reunions de l'Ajuntament simulant un sisme amb afectació al terme municipal.			
ZONA INVOLUCRADA			
Afectació general a tot el municipi, amb major impacte a elements vulnerables i edificacions històriques.			
CARACTERÍSTIQUES			
Simulacre d'emergència per afectació per sisme.			
VERIFICACIÓ I COMUNICACIÓ D'EXERCICI A ORGANISME OFICIAL COMPETENT:			
Protecció Civil Generalitat Catalunya			
AVALUACIÓ			
Informe realitzat pel tècnic de protecció civil			

Suport tècnic:



Amb la col·laboració de:



Equip redactor:





1.5. Bases per al pla de recuperació previst a l'article 31 de la Llei 4/1997

Segons s'especifica a l'article 31 de la Llei 4/1997, de 20 de maig, de protecció civil de Catalunya:

- Els plans de les corporacions locals, en el cas que s'hagin activitat exclusivament plans municipals, els consells comarcals o el Govern, en la resta de supòsits, poden aprovar un pla de recuperació de la normalitat, un cop finalitzada la situació d'emergència, en el qual s'ha de fer constar:
 - a) La identificació i l'avaluació dels danys i els perjudicis produïts.
 - b) Les mesures a adoptar directament per l'administració que aprova el pla, amb una programació temporal de les actuacions de rehabilitació.
 - c) La proposta de mesures que correspon d'adoptar a altres administracions.
- Si el pla de recuperació comporta ajuts d'altres administracions, el pla ha de comptar amb l'aprovació d'aquestes, amb l'informe previ de la Comissió de Recuperació, regulada per l'article 33.

L'article 33, de la Llei 4/1997 aclareix que per l'execució dels plans de recuperació, s'ha de crear una comissió de recuperació, integrada per representats de l'Administració de l'Estat, de l'Administració de la Generalitat i de l'administració local, amb la missió de coordinar les mesures i els ajuts que el pla estableix per a les diverses administracions i, a aquests efectes, d'establir el procediment per a la sol·licitud d'ajuts i per a la materialització d'aquests.

Procediments per a la identificació i avaluació dels danys produïts.

1. Recopilació de les fonts d'informació dels danys produïts:

- Tècnics municipals, es disposa dels següents tècnics o facultatius que formen part dels recursos de l'Ajuntament de Les Cabanyes:
 - Educadora social.
 - Enginyer municipal.
 - Tècnic de cultura, joventut, ensenyament i esports.
 - Tècnic municipal d'obres
 - Treballadora social.
- Brigada municipal.
- Seguretat ciutadana i emergències:
 - Mossos d'Esquadra: la comissaria més propera es troba a: C/ Subirats, 7, 08720 Vilafranca del Penedès.
 - Bombers de la Generalitat de Catalunya: el parc més proper es troba a C/ de l'Espirall, 53 – Vilafranca del Penedès.
 - Conveni ADF 315 La Carrerada.
- Serveis bàsics del municipi: aigua, electricitat, gas, telefonia (veure fitxes d'actuació i telèfons al document 6).

Suport tècnic:

Amb la col·laboració de:

Equip redactor:



DOCUMENT ÚNIC DE PROTECCIÓ CIVIL MUNICIPAL DE LES CABANYES

Data: Març 2021
Pàgina 24 de 98

- Serveis de transports:
 - Servei Territorial de Carreteres de la Generalitat de Catalunya.
 - Empreses d'autobusos: Hispano Igualadina
 - Municipi adherit a un conveni de col·laboració interadministrativa dels ajuntaments del Consell Comarcal de l'Alt Penedès pel qual s'ofereix un servei mancomunat de taxi entre els municipis que compten amb llicències.
Taxi: 93 890 11 51
- Carreteres. Els titulars de les principals carreteres que passen pel Terme municipal són:
 - BV-2127: Diputació de Barcelona.
- Indústries, comerços i altres activitats del municipi que es podrien requerir en cas d'un sinistre (Veure apartat 6.2.7).
- Serveis sanitaris.
 - Consultori mèdic Les Cabanyes – 938 923 858 – Planta baixa del Local Social, ctra. Guardiola, km. 3.
Horari d'atenció: dimarts i dijous de 08:00 a 14:00 hores.
 - Farmàcia de Les Cabanyes – 938 181 495 – Avinguda U, 26
 - Hospital Comarcal de l'Alt Penedès - 93 818 04 40 – C/ Espirall s/n.
- Altres que el municipi consideri oportú

2. Recopilació de les dades dels danys que s'han produït:

- Localització dels danys: cal indicar el lloc concret (fins i tot amb cartografia).
- Descripció de:
 - Els elements afectats (cal indicar el tipus d'element i una descripció).
 - Els tipus dels danys que s'han produït.
 - Causes que han produït els danys.

3. Valoració econòmica dels danys (despeses que s'han generat durant l'emergència i cost per recuperar la normalitat).

Mesures de recuperació

És responsabilitat de l'Ajuntament l'adopció immediata de les mesures següents:

- Notificació a les companyies de gas, d'electricitat, de telèfons, de llum, carreteres, mitjans de transport de les avaries, talls de subministrament, dels danys que s'han produït.
- Acollida de la població.
- Proveïment de recursos a la població.
- Desenrunament i neteja.
- Recerca de mitjans i recursos.
- Control d'aqüífers.

Suport tècnic:

Amb la col·laboració de:

Equip redactor:

	DOCUMENT ÚNIC DE PROTECCIÓ CIVIL MUNICIPAL DE LES CABANYES	Data: Març 2021 Pàgina 25 de 98
---	---	------------------------------------

Proposta de reconstrucció o reparació dels danys:

- Descripció de les obres, reparacions... a realitzar per recuperar o reparar els danys (la proposta es pot realitzar per evitar la repetició dels danys).
- Valoració econòmica (cost per recuperar la normalitat).
- Designació de responsables.
- Definició de terminis.

Procediment de mesures a altres administracions.

Cal saber si la zona s'ha declarat o no zona d'actuació especial (o catastròfica). En aquest cas les ajudes vindran de l'Estat, el qual aprova un Reial decret llei (primer l'aprova el Consell de Ministres i posteriorment el validen les Corts), per establir de forma concreta i per a cada catàstrofe totes les mesures, actuacions i procediments a seguir. S'hi estableixen, també, les previsions de finançament mitjançant el crèdit extraordinari.

Al marge de les subvencions que dóna l'Estat, pot haver-hi ajudes de les comunitats autònomes, la Unió Europea, les diputacions... En aquest cas, cal tenir en compte que aquestes ajudes són incompatibles amb les que pugui donar l'Estat.

Cal destacar que queden excloses les ajudes de les diferents administracions als danys produïts en béns assegurats, ja que existeix el Consorci de Compensació d'Assegurances, entitat autònoma de caràcter públic que actua com a reasseguradora de les companyies privades en cas que es produeixin catàstrofes.

Suport tècnic:



Amb la col·laboració de:



Equip redactor:



DOCUMENT 2

ANÀLISIS DE RISC

Suport tècnic:



Amb la col·laboració de:



Equip redactor:





Document 2. Anàlisi de risc

El mètode d'avaluació adoptat és el que recomana la Guia per a la Redacció Del Document Únic de Protecció Civil Municipal de la Direcció General de Protecció Civil de la Generalitat de Catalunya, que incorpora alguns dels criteris del mètode general d'avaluació de riscos laborals de l'Institut Nacional de Seguretat i Higiene en el Treball (INSHT), on es valora:

Per una banda, per a cadascun dels escenaris identificats, la probabilitat que es doni l'escenari en qüestió:

Categoria	Probabilitat
Baixa	Quan l'emergència es dona en rares ocasions (p.ex: menys d'una vegada cada 100 anys)
Mitjana	Quan l'emergència es dona algunes vegades (p.ex: entre una vegada a l'any i cada 100 anys)
Alta	Quan l'emergència es dona sempre o quasi sempre (p.ex: més d'un cop a l'any)

Per altra banda, per a cadascun dels escenaris esmentats, es valoren les seves conseqüències:

Categoria	Severitat
Baixa	L'emergència no suposa danys al municipi afectat. Només es causen problemes operatius.
Mitjana	L'emergència produeix danys a la zona on s'ha produït l'accident/risc. Pot suposar la interrupció de l'operativitat normal d'aquella zona del municipi. Lesions lleus a les persones.
Alta	L'emergència produeix la destrucció total de la zona on s'ha produït l'incident/risc. Suposa la interrupció del procés i l'afectació a instal·lacions del voltant. Morts.

Suport tècnic:



Amb la col·laboració de:



Equip redactor:





DOCUMENT ÚNIC DE PROTECCIÓ CIVIL MUNICIPAL DE LES CABANYES

Data: Març 2021
Pàgina 28 de 98

L'estimació del risc per a casa escenari s'avalua a partir de les probabilitat i les conseqüències en la taula següent:

		Conseqüències		
		Baixa	Mitjana	Alta
Probabilitat	Baixa	Trivial	Tolerable	Moderat
	Mitjana	Tolerable	Moderat	Important
	Alta	Moderat	Important	Intolerable

Si de l'avaluació del risc es dedueix que el risc no és ni tolerable ni trivial (és a dir, és moderat, important o intolerable), s'ha de controlar aquest risc mitjançant l'aplicació de les mesures preventives o correctores adients.

Els nivells de l'estimació del risc indicats al quadre anterior, constitueixen la base per decidir si es requereix millorar els controls existents o implantar uns de nous.

A la taula següent es mostra un possible criteri per la presa de decisió. La taula també indica que els esforços precisos per al control dels riscos i la urgència amb la que s'han d'adoptar les mesures preventives i de control, han de ser proporcionals al risc.

Risc	Acció i temporització
Trivial (T)	No es requereix cap acció específica.
Tolerable (TO)	No es necessita millorar l'acció preventiva, però es poden considerar solucions més rentables o millors que no suposin una càrrega econòmica important. Es requereixen comprovacions periòdiques per assegurar-se que es manté l'eficàcia de les mesures de control.
Moderat (M)	S'han de fer esforços per reduir el risc determinant les inversions precises. Les mesures per a reduir el risc s'han d'implantar en un període determinat. Quan el risc moderat està associat amb conseqüències molt nocives, es precisa una acció posterior per establir amb més precisió la probabilitat de dany com base per determinar la necessitat de millora de les mesures de control.
Important (I)	No s'ha de realitzar l'activitat fins que s'hagi reduït el risc. Pot ser necessari dedicar recursos considerables per controlar el risc.
Intolerable (IN)	No s'ha de realitzar l'activitat fins que s'hagi reduït el risc. Si no és possible reduir el risc, inclús amb els recursos il·limitats, s'hauria de prohibir l'activitat.

Suport tècnic:

Amb la col·laboració de:

Equip redactor:



2.1. Risc territorial

RISC TERRITORIAL		
RISC	DESCRIPCIÓ	AVALUACIÓ
RT01.- Emergències associades a malalties transmissibles amb potencial alt risc	<p>Les emergències per malalties emergents, tot i que depèn del grau d'evolució en el qual es trobi la dispersió de l'agent causant de la mateixa, plantegen greus problemes:</p> <ul style="list-style-type: none">• Elevada demanda de mitjans sanitaris• Mortalitat• Molta alarma social. <p>Paral·lelament, poden arribar a limitar el funcionament dels serveis públics i les activitats econòmiques i empresarials.</p> <p>Exemple: crisi sanitària any 2020 pel coronavirus anomenat SARS-CoV-2, de ràpida expansió.</p>	<p>Probabilitat: Baixa Severitat: Alta</p> <p>MODERAT</p> <p>Afectació: es pot veure afectada la població.</p>
RT03.- Emergències per onades de calor o de fred	<p>S'hauran de preveure les actuacions quan es rebin SMP emesos pel servei meteorològic de Catalunya juntament amb el Servei Català de la Salut, amb previsions de superació del llindar de calor o de fred. El percentil 98 de Les Cabanyes és de 35,2 °C i el percentil 2 correspon a -2,8 °C (dades Meteocat a març de 2018). La SMP es considera de llindar alt quan la temperatura extrema diària supera el llindar (de calor o de fred) durant tres dies consecutius o més.</p> <p>Exemple: temperatures anormalment elevades en el mes juliol de 2019, amb especial afectació a les comarques de La Noguera, el Segrià, el Pla d'Urgell i el Pallars Jussà.</p>	<p>Probabilitat: Mitjana Severitat: Mitjana</p> <p>MODERAT</p> <p>Afectació: es pot veure afectada la població més vulnerable (infants, embarassades, gent gran, malalts crònics,...)</p>
RT04.- Emergències associades a concentració de persones	<p>Concentració de persones en establiments, actes o esdeveniments. Possibilitat d'aldarull, allaus humanes o altres incidències en zones amb alta densitat d'ocupació (acumulació de persones en espais molt limitats) i amb dificultat d'evacuació amb motiu d'actes públics o privats especialment:</p> <ul style="list-style-type: none">• Festa major, a l'agost.• Cavalcada de Reis, 5 de gener.• Festa major Petita de St. Valentí, al febrer.• Festa del Most i Vi Novell, a l'octubre. <p>Exemple: Allau humana l'1 de novembre de 2012 en el pavelló Madrid Arena en la festa de Halloween.</p>	<p>Probabilitat: Baixa Severitat: Baixa</p> <p>TRIVIAL</p> <p>Afectació: es pot veure afectada la població participant en actes i festivitats del municipi.</p>
RT00.- Emergències per tall d'abastament energètic / serveis bàsics	<p>Alguns exemples de situacions que poden conduir a una emergència són:</p> <p>Pèrdua de corrent elèctric a tot el Municipi o una part d'aquest.</p> <p>Tall de subministrament de gas a tot el terme</p>	<p>Probabilitat: Mitjana Severitat: Baixa</p> <p>TOLERABLE</p>

Suport tècnic:

Amb la col·laboració de:

Equip redactor:



DOCUMENT ÚNIC DE PROTECCIÓ CIVIL MUNICIPAL DE LES CABANYES

Data: Març 2021
Pàgina 30 de 98

RISC TERRITORIAL		
RISC	DESCRIPCIÓ	AVALUACIÓ
	<p>municipal o part del mateix.</p> <p>Tall de comunicacions a tot el terme municipal o part del mateix.</p> <p>Deficiències en l'abastament o contaminació d'aigua potable.</p> <p>Exemple: Tall de subministrament elèctric a la Pobra de Montornès i Badalona amb afectació de 2.254 i 3.219 abonaments respectivament, el 12 d'agost de 2019.</p>	<p>Afectació: es pot veure afectada la població.</p>

El municipi també es pot veure afectat per altres emergències de caràcter Territorial:

- **Emergències amb múltiples víctimes** que cal incloure al Pla Bàsic d'Emergència Municipal. Es tractaria bàsicament de situacions imprevistes amb múltiples víctimes o possibilitat de produir-se de manera imminent (6 víctimes greus o 10 víctimes de qualsevol categoria). Existeix la possibilitat de lesions d'índole molt diversa i/o amb múltiples afectats. Aquest seria el cas per exemple de:
 - o Accidents de trànsit i/o atropellaments (zones de pas de vehicles i camions de gran tonatge, cal considerar especialment a les carreteres BV-2127 i camí de Pacs a Les Cabanyes, al seu pas pel terme municipal i altres vies.

Emergències amb múltiples víctimes	
Probabilitat	Baixa
Severitat	Alta
Afectació	<p>Es poden veure afectats els usuaris de les vies de circulació del municipi.</p> <p>Problemes per talls de circulació.</p>
Avaluació	MODERAT

Suport tècnic:



CONSELL COMARCAL
ALT PENEDÈS

Amb la col·laboració de:



Diputació
Barcelona

Equip redactor:



PERAJORDI



DOCUMENT ÚNIC DE PROTECCIÓ CIVIL MUNICIPAL DE LES CABANYES

Data: Març 2021
Pàgina 31 de 98

- Incendis o explosions en establiments industrials i zona urbana, residencial, habitatges, ús administratiu, docent, sanitari, pública concurrència, aparcament, etc. amb possibilitat d'un gran número de víctimes, especialment per efecte del fum en cas d'incendi.

Incendis o explosions amb possibilitat de gran número de víctimes	
Probabilitat	Baixa
Severitat	Alta
Afectació	Es pot veure afectada part de la població, edificis,...
Avaluació	MODERAT

- Atemptat terrorista: agressió de tercer contra la població, institucions i/o instal·lacions crítiques, a zones de concentració considerable de persones amb motiu d'actes públics o privats (centres esportius, festes populars, activitats esporàdiques, curses, etc.)

Atemptat terrorista	
Probabilitat	Baixa
Severitat	Alta
Afectació	Es pot veure afectada part de la població, edificis, infraestructures viaries, ferroviàries,...
Avaluació	MODERAT

- Urgències sanitàries de caràcter divers, com accidents laborals, esfondraments, intoxicacions alimentàries greus, i sinistres diversos que requereixen atenció mèdica urgent.

Urgències sanitàries de caràcter divers	
Probabilitat	Baixa
Severitat	Alta
Afectació	Es pot veure afectada part de la població.
Avaluació	MODERAT

Suport tècnic:



CONSELL COMARCAL
ALT PENEDÈS

Amb la col·laboració de:



Equip redactor:





2.2. Riscos especials

RISCOS ESPECIALS		
RISC	DESCRIPCIÓ	AVALUACIÓ
RE05.- Risc per nevades (NEUCAT)	<p>Emergències provocades per precipitacions en forma de neu.</p> <p>Cal identificar aquelles situacions que poden donar lloc a emergències per nevades, conèixer i valorar el risc per tal de poder prendre les mesures adequades per reduir-lo i/o mitigar-lo. Es tindrà en compte la perillositat de la nevada, que ve caracteritzada per la seva intensitat i la seva freqüència.</p> <p>Dins del terme municipal s'hi troba la BV-2127, que es considera una via prioritària.</p> <p>El nucli urbà es troba a 252 m d'alçada. Segons aquesta altitud, el llindar de situació meteorològica de perill SMP de nivell 1 (graus 1, 2 i 3) correspon a l'acumulació de més de 0 cm en 24 h; el llindar de SMP de nivell 2 (graus 4, 5 i 6) correspon a l'acumulació de més de 5 cm en 24 h.</p> <p>Si són molt abundants com acumulacions SMP 1: gruix > 0 cm en 24 hores o bé SMP 2: gruix superior a 5 cm en 24 hores o d'intensitat forta com acumulació superior a 10 cm en 30 minuts (veure definicions a Annex 1 i Pla NEUCAT), podrien provocar col·lapse de xarxa viària, serveis bàsics i afectació a la població.</p> <p>Exemple: Febrer 2018, nevada intensa a l'Alt Penedès amb fase d'emergència del Pla NEUCAT.</p>	Recomanat
RE09.- Risc sísmic (SISMICAT)	<p>Emergències provocades per a moviments sísmics. Si els moviments sísmics són intensos amb possibles sacsejades i moviments del terreny, poden causar danys a estructures i danys personals.</p> <p>Les Cabanyes es troba en una zona d'intensitat sísmica de nivell VI. A més, pertany al grup de comarques amb densitat alta o ZONA A.</p> <p>Exemple: Activació en fase ALERTA del pla SISMICAT en Octubre de 2013 a les Terres de l'Ebre.</p>	Recomanat

Suport tècnic:

Amb la col·laboració de:

Equip redactor:



DOCUMENT ÚNIC DE PROTECCIÓ CIVIL MUNICIPAL DE LES CABANYES

Data: Març 2021
Pàgina 33 de 98

RISCOS ESPECIALS		
RISC	DESCRIPCIÓ	AVALUACIÓ
RE11.- Risc per ventades (VENCAT)	<p>Emergències provocades per forts vents amb velocitats superiors a 10 m/s amb possibilitat de caigudes d'arbres, fanals, xemeneies, grues, torres de publicitat, torres elèctriques o de comunicacions, edificis alts i/o molt vells o amb problemes estructurals, llocs de pública concurrència i d'altres elements arquitectònics en alçada que poden produir la caiguda o col·lapse dels elements comentats amb possibles víctimes i/o danys materials, problemes de mobilitat o de serveis.</p> <p>Per valorar el risc de ventades, s'emeten els avisos de Situació Meteorològica de Risc (SMR) on s'indiquen els valors de superació dels diversos llindars en funció de la localització de la comarca afectada.</p> <p>Per Les Cabanyes, es considera SMP de nivell 1 quan les ratxes màximes siguin superiors a 20m/s = 72 km/h i la SMP de nivell 2 per ratxes màximes superiors a 30 m/s = 108 km/h.</p> <p>Exemple:</p> <p>Episodi del 09 de Desembre de 2014 de ratxes de vent de fins 120 km/h.</p> <p>Episodi del 24 de Gener de 2009 de ratxes de vents superiors a 100 km/h</p>	Recomanat

2.3. Riscos específics

El municipi no es veu afectat per riscos específics.

Suport tècnic:



CONSELL COMARCAL
ALT PENEDÈS

Amb la col·laboració de:



Equip redactor:



DOCUMENT 4

PROCEDIMENTS OPERATIUS PEL RISC

Suport tècnic:



Amb la col·laboració de:



Equip redactor:





Document 4. Procediments operatius pel risc

4.1. Procediment operatiu

4.1.1. Criteris d'activació. Nivells

» **PRE-ALERTA:**

La pre-alerta es produeix, en general quan:

- És previsible un fenomen que pot produir situacions de risc per la població a mig termini.
- També es pot produir en maniobres en determinades instal·lacions (per exemple les derivades d'operacions especials que poguessin generar situacions ambientals de risc).

La pre-alerta no implica l'activació del Pla.

» **ALERTA:**

El Pla s'activa en **fase d'alerta**, en general quan:

- S'informa de l'activació d'un Pla Especial de la Generalitat en fase d'alerta per afectació a la zona on es troba el municipi.
- Quan hi ha paràmetres objectius que fan preveure una situació d'emergència important a la població a curt termini.
- Davant d'emergències per riscos naturals que no afectin ni puguin afectar a persones, béns i vies de comunicació.
- En emergències en determinades instal·lacions o infraestructures que no puguin produir danys a l'exterior però que puguin produir alarma en la població.

» **EMERGÈNCIA:**

El Pla s'activa en **fase d'emergència**, en general davant de les situacions següents:

- S'informa de l'activació en fase d'emergència d'un Pla Especial de la Generalitat en fase d'emergència per afectació a la zona on es troba el municipi.
- Davant d'emergències que puguin comportar, per la seva evolució, un greu risc per al municipi o danys a la població.

A l'annex 1 es detallen criteris concrets per riscos concrets.

Suport tècnic:



CONSELL COMARCAL
ALT PENEDÈS

Amb la col·laboració de:



Diputació
Barcelona

Equip redactor:



PERAJORDI



4.1.2. Tasques preventives i operatives associades a cadascun dels nivells

TASQUES PREVENTIVES I OPERATIVES ASSOCIADES AL RISC BÀSIC / TERRITORIAL (RT01 / RT03 / RT04 / RT00)	
FASE	TASQUES
PREALERTA	<ul style="list-style-type: none">➤ Seguiment de la situació:<ul style="list-style-type: none">▪ Comunicats del CECAT.▪ Informació meteorològica: http://www.meteo.cat/prediccio/general▪ Estat de la xarxa viària: http://mct.gencat.cat/▪ Responsable de l'activitat (en cas de risc per concentració de persones).➤ Connectar i tenir a mà l'emissora de la Xarxa Rescat.➤ Un seguiment de la situació de tipus intern i per tant no sempre es contempla la informació a la població.➤ Una transmissió de la informació sobre qualsevol anomalia detectada que pugui ser significativa. Concretament, s'informa als membre del comitè Municipal de l'Emergència, als centres de coordinació i als grups locals actuants, si s'escau, d'acord amb els procediments establerts.➤ Una possible convocatòria del consell assessor municipal, si es considera necessari.➤ Informar a la població del risc. Veure Annex 3 – "Consells d'autoprotecció pel risc"
ALERTA EMERGÈNCIA 1 EMERGÈNCIA 2	<ul style="list-style-type: none">➤ Activar el Pla bàsic municipal i comunicar-ho al CECAT.➤ Trucar al 112 si es necessita ajuda externa (bombers, mossos d'esquadra o SEM).➤ Constituir el Comitè d'emergències municipal (veure ordre de trucades a la fitxa del CRA) i habilitar el CECOPAL. Activar els grups locals d'actuació que s'escaigui.➤ Connectar i tenir a mà l'emissora de la Xarxa Rescat.➤ Fer seguiment de la situació (fonts del punt anterior) i mantenir comunicació amb el CECAT.➤ Avís als elements vulnerables i demanar si tenen necessitats especials.➤ Seguiment de les institucions i serveis bàsics afectats per comprovar la seva viabilitat i la seva accessibilitat. Si cal, utilitzar alternatives als serveis bàsics.➤ Fins l'arribada de les ajudes externes els membres dels grups operatius podran controlar l'accés a les zones afectades per l'emergència, sense posar en perill la seva integritat ni la dels seus col·laboradors.➤ Obrir i habilitar els centres d'acollida i fer l'acolliment de la població afectada, si escau.➤ Col·laborar en les evacuacions, si escau.➤ Caldrà habilitar punts d'informació a la població: Oficina d'atenció al ciutadà (OAC).➤ Registre i organització dels voluntaris ocasionals.➤ En cas d'emergència associada a malalties transmissibles amb potencial alt risc, veure annex 5.➤ Comunicar canvis de fase d'activació del Pla bàsic d'emergències municipal al CECAT i als integrants del Comitè d'emergències municipal.

Suport tècnic:

Amb la col·laboració de:

Equip redactor:



TASQUES PREVENTIVES I OPERATIVES ASSOCIADES AL RISC DE NEVADES (RE05)

FASE	TASQUES
PREALERTA	<ul style="list-style-type: none">➤ Seguiment de la informació:<ul style="list-style-type: none">▪ Comunicats del CECAT.▪ Informació meteorològica: http://www.meteo.cat/prediccio/general▪ Estat de la xarxa viària: http://mct.gencat.cat/➤ Connectar i tenir a mà l'emissora de la Xarxa Rescat.➤ Comprovar la disponibilitat de fundents als magatzems:<ul style="list-style-type: none">▪ Brigada municipal➤ Comprar més fundents, si és necessari, a:<ul style="list-style-type: none">▪ A determinar segons la situació➤ Distribuir fundents al següents punts:<ul style="list-style-type: none">▪ BV-2127▪ Camí de Pacs a les Cabanyes▪ Al voltant de les escoles➤ Habilitar zones d'aparcaments de vehicles a:<ul style="list-style-type: none">▪ Aparcament en Avinguda U amb Carrer Sis.▪ Aparcament entre l'escola i la llar d'infants.➤ Informar a la població. <p>Veure Annex 3 – “Consells d'autoprotecció pel risc”</p>
ALERTA EMERGÈNCIA 1 EMERGÈNCIA 2	<ul style="list-style-type: none">➤ Activar el Pla d'actuació municipal per nevades i comunicar-ho al CECAT.➤ Trucar al 112 si es necessita ajuda externa (bombers, mossos d'esquadra o SEM).➤ Constituir el Comitè d'emergències municipal (veure ordre de trucades a la fitxa del CRA) i habilitar el CECOPAL. Activar els grups locals d'actuació.➤ Connectar i tenir a mà l'emissora de la Xarxa Rescat.➤ Fer seguiment de la situació (fonts del punt anterior), vigilància dels gruixos de neu i mantenir comunicació amb el CECAT.➤ Neteja, i distribució de fundents si escau, als següents punts i rutes:<ul style="list-style-type: none">▪ Accessos al municipi i xarxa viària supramunicipal (BV-2127)➤ Senyalitzar, tallar o controlar les següents vies de la xarxa viària:<ul style="list-style-type: none">▪ BV-2127 i Camí de Pacs a les Cabanyes➤ Valorar el tancament dels següents espais públics:<ul style="list-style-type: none">▪ Escoles, llar d'infants, casals d'avis, camp de Futbol, centres cívics.➤ Suspendre esdeveniments públics, activitats esportives i recreatives a l'aire lliure.➤ Avís als elements vulnerables i demanar si tenen necessitats especials.➤ Demanar la col·laboració de la població pel que fa a la neteja de les voreres i terrats.➤ Obrir i habilitar els centres d'acollida i fer l'acolliment de la població afectada, si escau.➤ Col·laborar en les evacuacions que siguin necessàries.

Suport tècnic:

Amb la col·laboració de:

Equip redactor:



DOCUMENT ÚNIC DE PROTECCIÓ CIVIL MUNICIPAL DE LES CABANYES

Data: Març 2021
Pàgina 38 de 98

TASQUES PREVENTIVES I OPERATIVES ASSOCIADES AL RISC BÀSIC / TERRITORIAL (RT01 / RT03 / RT04 / RT00)

- Registre i organització dels voluntaris ocasionals.
- Comunicar canvis de fase d'activació del Pla d'actuació municipal al CECAT i als integrants del Comitè d'emergències municipal.

TASQUES PREVENTIVES I OPERATIVES ASSOCIADES AL RISC SÍSMIC (RE09)

PREALERTA

- Seguiment de la informació:
 - Comunicats del CECAT
 - Institut Cartogràfic i Geològic de Catalunya: <https://www.icgc.cat/>
 - Estat de la xarxa viària: <http://mct.gencat.cat/>
- Connectar i tenir a mà l'emissora de la Xarxa Rescat.
- Intensificació del seguiment i difusió de tota la informació possible sobre l'esdeveniment, tenint en compte que en aquest cas s'ha de gestionar una possible alarma social.

ALERTA

EMERGÈNCIA 1

EMERGÈNCIA 2

- Activar el Pla d'actuació municipal per sismes i comunicar-ho al CECAT.
- Trucar al 112 si es necessita ajuda externa (bombers, mossos d'esquadra o SEM).
- Constituir el Comitè d'emergències municipal (veure ordre de trucades a la fitxa del CRA) i habilitar el CECOPAL. Activar els grups locals d'actuació.
- Connectar i tenir a mà l'emissora de la Xarxa Rescat.
- Fer seguiment de la situació i mantenir comunicació amb el CECAT.
- Avís als elements vulnerables, transmetre la mesura d'autoprotecció que s'estableixi i demanar si tenen necessitats especials.
Veure Annex 3 – “Consells d'autoprotecció pel risc”
- Controlar el trànsit i l'accés a les zones afectades.
- Inspecció dels edificis de major risc del municipi per detectar possibles danys:
 - Equipaments públics: veure llistat d'elements vulnerables
 - Edificis més antics: veure llistat d'elements vulnerables
 - Edificis singulars: veure llistat d'elements vulnerables
- Suspènre esdeveniments públics i altres activitats, si escau.
- Obrir i habilitar els centres d'acollida i fer l'acolliment de la població afectada, si escau.
- Col·laborar en les evacuacions que siguin necessàries.
- Registre i organització dels voluntaris ocasionals.
- Comunicar canvis de fase d'activació del Pla d'actuació municipal al CECAT i als integrants del Comitè d'emergències municipal.

Suport tècnic:

Amb la col·laboració de:

Equip redactor:





**TASQUES PREVENTIVES I OPERATIVES ASSOCIADES AL RISC DE VENTADES:
(RE11)**

PREALERTA	<ul style="list-style-type: none">➤ Seguiment de la informació:<ul style="list-style-type: none">▪ Comunicats del CECAT▪ Informació meteorològica: http://www.meteo.cat/prediccio/general▪ Estat de la xarxa viària: http://mct.gencat.cat/➤ Connectar i tenir a mà l'emissora de la Xarxa Rescat.➤ Fer seguiment de la situació:<ul style="list-style-type: none">▪ La presa de mesures (en cas que calgui) per a la reducció del risc i de protecció a la població.▪ Comprovació de la disponibilitat de mitjans: preparació dels equips de resposta, revisió de maquinària, tancament d'operacions obertes de manteniment...▪ Preparació per a un possible empitjorament de la situació.➤ Habilitar zones d'aparcaments de vehicles a:<ul style="list-style-type: none">▪ Aparcament en Avinguda U amb Carrer Sis.▪ Aparcament entre l'escola i la llar d'infants.➤ Preveure quins serien els centres d'acollida i d'atenció a la població en cas d'una emergència per ventades.➤ Els centres d'acollida estan identificats en el punt 4.3 del present document. En aquest punt està reflectit si estan afectats pel risc.➤ Seguir atentament la informació meteorològica i de l'estat de la xarxa viària, així com els avisos que emeti el Centre de Coordinació Operativa de Catalunya (CECAT).➤ Avisar i mantenir informada a la població de la situació de risc per ventades, donant a conèixer les mesures d'autoprotecció a prendre en cas de ventades i fent seguiment especial d'aquella població que pugui considerar-se molt vulnerable (gent gran, amb necessitats mèdiques...). <p>Veure Annex 3 – “Consells d'autoprotecció pel risc”</p>
ALERTA EMERGÈNCIA 1 EMERGÈNCIA 2	<ul style="list-style-type: none">➤ Activar el Pla d'actuació municipal per ventades i comunicar-ho al CECAT.➤ Trucar al 112 si es necessita ajuda externa (bombers, mossos d'esquadra o SEM).➤ Constituir el Comitè d'emergències municipal (veure ordre de trucades a la fitxa del CRA) i habilitar el CECOPAL. Activar els grups locals d'actuació.➤ Connectar i tenir a mà l'emissora de la Xarxa Rescat.➤ Es determinaran les actuacions relacionades amb el control del trànsit que caldrà fer:<ul style="list-style-type: none">▪ Comprovació i senyalització dels accessos al municipi.▪ Talls de camins i carreteres i establiment de rutes alternatives.▪ Senyalitzar, tallar o controlar les següents vies de la xarxa viària: Accessos al municipi i xarxa viària supramunicipal (BV-2127 i Camí de Pacs a les Cabanyes)➤ Es podran proposar possibles suspensions d'esdeveniments públics, activitats esportives i recreatives i tancar les zones de jardins o parcs

Suport tècnic:

Amb la col·laboració de:

Equip redactor:



**TASQUES PREVENTIVES I OPERATIVES ASSOCIADES AL RISC DE VENTADES:
(RE11)**

urbans que puguin representar un risc per ventades, caiguda d'arbres o branques.

- Valorar el tancament dels següents espais públics:
 - Escoles.
 - Casal d'avis / Locals Socials.
 - Casal Cultural i lúdic.
 - Camp de futbol.
- Fer vigilància i neteja de la xarxa viària local i passos de vianants (arbres trencats, mobiliari urbà, runes, etc.)
 - Punts prioritaris de neteja de materials i elements caiguts:
Accessos al municipi i xarxa viària supramunicipal (BV-2127)
- Fer seguiment de la situació (fonts del punt anterior), i mantenir comunicació amb el CECAT.
- El Pla es mantindrà en alerta mentre la situació es pugui solucionar amb els mitjans habituals de gestió d'emergències i l'afectació a la població sigui reduïda. En el moment en què els danys siguin importants, per volum o intensitat es valorarà el pas a emergència quan es consideri que la capacitat de resposta es pot veure condicionada.
- L'activació del pla a emergència comporta una intensificació de les actuacions anteriors: implica un seguiment més detallat de les actuacions dels grups operatius, així com la difusió de la informació significativa a la població.
- Es produirà la mobilització humana i material immediata dels grups d'actuació. En aquest cas, les actuacions aniran focalitzades al restabliment de la normalitat.
- Avís als elements vulnerables, comunicant les mesures d'autoprotecció (veure Annex 3 del present document) que s'estableixen de des la direcció del Pla, en cas de dubte, recomanar el confinament, i demanar si tenen necessitats especials.
- Contactar amb els consells comarcals per si hi ha possibles afectacions en el transport escolar.
- Obrir i habilitar els centres d'acollida i fer l'acolliment de la població afectada, si escau.
- Col·laborar en les evacuacions i confinaments que siguin necessaris.
- Registre i organització dels voluntaris ocasionals.
- Comunicar canvis de fase d'activació del Pla d'actuació municipal al CECAT i als integrants del Comitè d'emergències municipal.

Suport tècnic:



CONSELL COMARCAL
ALT PENEDÈS

Amb la col·laboració de:



Equip redactor:





4.1.3. Avisos: organització, sistemes i recorreguts d'avis

AVISOS: ORGANITZACIÓ, SISTEMES I RECORREGUTS D'AVÍS			
	RESPONSABLE	MITJANS	DESTINATARIS
RISC BÀSIC TERRITORIAL (RT01, RT03, RT04, RT00)	Cap del grup local d'avisos a la població (veure punt 6.1.1)	<ul style="list-style-type: none">• Telèfon.• Terminal Xarxa Rescat.• ADF 315 "La Carrerada"	Tota la població. Es farà especial difusió als grups més vulnerables al risc (gent gran, nens, persones vulnerables que viuen soles,...)
RE05.- RISC NEVADES	Cap del grup local d'avisos a la població (veure punt 6.1.1)	<ul style="list-style-type: none">• Telèfon.• Terminal Xarxa Rescat.• ADF 315 "La Carrerada"	Població i elements vulnerables de les zones més aïllades.
RE09.- RISC SÍSMIC	Cap del grup local d'avisos a la població (veure punt 6.1.1)	<ul style="list-style-type: none">• Telèfon.• Terminal Xarxa Rescat.• ADF 315 "La Carrerada"	Tota la població, sobretot aquella propera a edificis antics.
RE11.- RISC DE VENTADES	Cap del grup local d'avisos a la població (veure punt 6.1.1)	<ul style="list-style-type: none">• Telèfon.• Terminal Xarxa Rescat.• ADF 315 "La Carrerada"	Instal·lacions o activitats amb concentració de persones al aire lliure (camp de futbol, parcs públics,...) Si cal s'avisarà amb megafonia als usuaris de parcs públics.

4.1.4. Procediments de relació i d'integració amb els plans d'àmbits superior

El pla de protecció civil del municipi de Les Cabanyes, ha de preveure la integració i coordinació amb altres plans d'àmbit superior que es poguessin activar de forma simultània amb el pla. Aquesta coordinació es reflecteix, bàsicament, en els següents aspectes:

- Coordinació a nivell directiu: es refereix a la coordinació entre la direcció del pla de protecció civil municipal i la direcció del pla de protecció civil autonòmic. Aquesta coordinació s'ha de realitzar a través del CECAT i el director dels plans de la Generalitat és el conseller d'interior.

Suport tècnic:

Amb la col·laboració de:

Equip redactor:



DOCUMENT ÚNIC DE PROTECCIÓ CIVIL MUNICIPAL DE LES CABANYES

Data: Març 2021
Pàgina 42 de 98

- Coordinació a nivell operatiu: integra les accions per tal de desenvolupar:
 - o Els protocols de notificació de la situació d'emergència durant el transcurs de la mateixa.
 - o Les formes de col·laboració de la organització del municipi amb el sistema públic de protecció civil de la Generalitat de Catalunya.
 - o Procediments de relació i d'integració amb els plans d'àmbits superior.

Aquesta coordinació es reflecteix en els següents aspectes (queden identificats punt 6.6.1.):

Fase emergència	Responsable	Acció	Mitjà
Inici	Alcalde o persona que delegui	Comunicar activació del Pla al CECAT	Telèfon, Correu electrònic o Xarxa Rescat
Durant	CRA o coordinador municipal	Sol·licitud d'ajuda externa, si escau al 112	Telèfon
Durant	Representant municipal al CECAT	Intercanvi informació amb el CECAT	Telèfon, Correu electrònic, Xarxa Rescat
Durant	Grups locals d'actuació	Col·laboració amb cossos d'emergència.	Presencialment
Fi	Alcalde o persona que delegui	Comunicar desactivació Pla al CECAT	Telèfon, Correu electrònic, Xarxa Rescat

A banda de la comunicació inicial, en tot cas i independentment que s'activi o no el corresponent pla de protecció civil, el municipi ha de mantenir un flux d'informació amb CECAT mentre duri l'emergència.

Veure Annex 2 – “Models de declaració d'activació i altres comunicats i disposicions”

Veure Annex 3 – “Plans d'autoprotecció associats”

4.2. Mesures de protecció a la població

4.2.1. Execució de l'evacuació

L'evacuació consisteix a desplaçar la població afectada a una zona segura.

La responsabilitat de donar l'ordre d'evacuació recau en l'alcalde o alcaldessa. Quan un pla especial de la Generalitat està activat, aquesta responsabilitat recau en última instància en la direcció del Pla especial.

En la següent taula es mostra, per a cadascun dels riscos que afecten al municipi, si és adequat o no evacuar i quins són els procediments d'evacuació o confinament.

Suport tècnic:

Amb la col·laboració de:

Equip redactor:



EXECUCIÓ DE L'EVACUACIÓ		
	EVACUACIÓ	PROCEDIMENT D'EVACUACIÓ
RT01.- Emergències per malalties transmissibles emergents amb potencial alt risc	Segons el cas	En el cas que es produeixi aquesta tipologia de risc es contempla la possibilitat d'aplicar mesures d'aïllament o quarantena de la població afectada. D'aquesta manera, i amb l'objectiu d'evitar la propagació de l'agent causant de la pandèmia, es pot ordenar el confinament de part de la població als seus domicilis.
RT03.- Emergències per onades de calor o de fred	Segons el cas	En cas d'onada de calor o de fred, s'ha de contemplar l'evacuació de les persones més vulnerables (gent gran, persones amb malalties cròniques...) a centres d'acollida amb bones condicions de climatització. Es preveu també, en alguns casos, recomanar el confinament temporal de la població al seu domicili per tal d'evitar l'exposició a temperatures extremes.
RT04.- Emergències associades a concentració de persones	Sí	En activitats o esdeveniments on es produeixen aglomeracions de persones, es realitzarà l'evacuació a centres d'acollida o zones d'allunyament properes.
RE05.- Risc per nevades	Sí	Es preveu el confinament de la població en situacions de nevades intenses. S'efectuarà el trasllat a centres d'acollida d'aquelles persones que hagin quedat aïllades o sense subministrament d'algun servei bàsic.
RE09.- Risc sísmic	Sí	Es procedirà a l'evacuació de persones que ocupin edificacions susceptibles a quedar afectades en el cas que es produeixi un sisme. L'evacuació es realitzarà a centres d'acollida no afectats pel risc sísmic.
RE11.- Risc de ventades	Sí	Evacuació de població en zones o edificacions on poden trobar-se en situació de perill. Aquesta s'allotjarà a centres d'acollida segurs davant del risc de ventades.

Veure Annex 2 – “Models de declaració d'activació i altres comunicacions i disposicions”

4.2.2. Zones d'allunyament

L'allunyament consisteix a desplaçar la població afectada a una zona segura de forma temporal.

- Desplaçament als centres d'acollida (centre cultural i lúdic, local social, escola la Cabana) contemplats per a cada risc, en els plans específics municipals i plans d'autoprotecció.
- Allunyament del terme municipal.
- Allunyament de les zones d'acumulació de neu i gel.

Suport tècnic:

Amb la col·laboració de:

Equip redactor:



- Allunyament de les façanes d'edificis o elements de gran alçada en cas de ventades.
- Allunyament d'elements estructurals, o elements de gran alçada, en cas de sísmes.

4.2.3. Pautes de confinament

El confinament consisteix en refugiar-se, tancar totes les obertures i entrades de les edificacions (portes, persianes, porticons) i situar-se al més lluny possible de l'origen del risc. Un cop confinada, la població ha de seguir l'evolució de l'emergència a través de televisió, ràdio i Internet.

Com a norma general, el confinament és la mesura més segura tret que les autoritats valorin altres indicacions.

En l'apartat 4.2.1 estan referenciats els procediments de confinament per cadascun dels riscos que afecten al municipi.

4.2.4. Control d'accessos

L'objectiu del control d'accessos és impedir que persones i vehicles aliens a la gestió de l'emergència puguin entrar en la zona de risc. D'aquesta manera s'impedeix que aquestes persones es posin en perill i es garanteix que no disturben els grups actuants a la zona de risc. Pot ser necessari, en el seu cas, el control i l'ordenació del trànsit en les zones adjacents, amb l'objecte de facilitar l'arribada de nous recursos.

El control d'accessos s'ha de fer als punts següents:

Pla Especial	Supòsit	Punt	Rutes alternatives
RE05 - RISC NEVADES	Rutes no transitables degut a l'acumulació de neu.	Talls de carretera i vials segons les zones afectades.	Altres vies / carrers pròxims no afectats.
RE09 - RISC SÍSMIC	Terratrèmol.	Entorn de les zones més afectades.	Altres vies / carrers pròxims no afectats.
RE11 - RISC VENTADES	Rutes no transitables degut a materials i elements caiguts.	Talls de carretera i vials segons les zones afectades.	Altres vies / carrers pròxims no afectats.

Suport tècnic:



Amb la col·laboració de:



Equip redactor:





DOCUMENT ÚNIC DE PROTECCIÓ CIVIL MUNICIPAL DE LES CABANYES

Data: Març 2021
Pàgina 45 de 98

4.3. Centres d'acollida. Tipologia.

CENTRES D'ACOLLIDA. TIPOLOGIA.

CODI	NOM I TIPUS	RESPONSABLE	ADREÇA	CAPACITAT	LLITS	CALEFACCIÓ	DUTXES AMB AIGUA CALENTA	CUINA	AFECTACIÓ PER RISC	COORD. UTM X	COORD. UTM Y
CA-1	Centre Cultural i Lúdic	Cap del grup local logístic i d'acollida (veure punt 6.1.1)	C/ Trenta-quatre, 6	270 persones	NO	SI	SI	SI	RT00, RT01, RT04, RE11	390581,67	4580879,75
CA-2	Local Social	Cap del grup local logístic i d'acollida (veure punt 6.1.1)	Ctra. Guardiola, km. 3	100 persones	NO	SI	NO	NO	RT00, RT01, RT04, RE11	390272,11	4580787,68
CA-3	Escola La Cabana	Cap del grup local logístic i d'acollida (veure punt 6.1.1)	C/ Vint-i-sis, 2	200 persones (al gimnàs)	NO	SI	SI	SI	RT00, RT01, RT04, RE05, RE11	390618,58	4580723,65

Els centres d'acollida es poden veure afectats per riscos territorials i riscos especials. S'ha de tindre en compte que si aquestes instal·lacions es necessitessin com a centres d'acollida, s'hauran d'habilitar i es recomana el següent segons la tipologia del risc:

- RT00: en cas necessari per tall de subministrament elèctric es llogaria un grup electrogen. En cas de tall del servei d'aigua, es valorarà segons les circumstàncies.
- RT01: es seguiran les recomanacions de l'annex 5, i es realitzaran controls d'aforament i altres mesures que recomani protecció civil segons la tipologia de l'emergència perquè es pugui habilitar en cas que es requereixi.
- RT03: es garantirà el bon funcionament de les instal·lacions de climatització, perquè no es vegi afectat en cas d'onada de calor o fred.
- RT04: si s'ha d'habilitar el centre d'acollida per l'afectació de cap risc, s'anul·laran esdeveniments i es parará l'activitat habitual de les instal·lacions per evitar el risc de concentració de persones.
- RE05: l'afectació és en els espais a l'aire lliure (camp de futbol), per tant es pot establir el centre d'acollida.
- RE11: encara que les edificacions no són vulnerables, es poden veure indirectament afectades en cas que s'activi en fase d'emergència, per tant, l'afectació és principalment en les activitats al aire lliure, per tant s'ha de valorar segons les circumstàncies.

Suport tècnic:

Amb la col·laboració de:

Equip redactor:



DOCUMENT 5

FITXES D'ACTUACIÓ

Suport tècnic:



Amb la col·laboració de:



Equip redactor:





DOCUMENT ÚNIC DE PROTECCIÓ CIVIL MUNICIPAL DE LES CABANYES

Data: Març 2021
Pàgina 47 de 98

Document 5. Fitxes d'actuació

FITXA 1 - ACTUACIÓ PEL CENTRE RECEPTOR D'ALARME (CRA)

TIPUS D'EMERGÈNCIA	ALERTA	EMERGÈNCIA	Instruccions específiques
General	Rebre l'avís d'emergència i compilar tota la informació possible.		Recopilar el màxim de dades possibles, i la zona o zones afectades.
	Realitzar els avisos necessaris per tal d'activar l'ajuda externa, si escau: bombers, serveis sanitaris d'urgència, etc.		Trucada al 112 i als serveis necessaris.
	En cas que el Pla s'activi de manera formal, ha d'avisar als membres del Consell Assessor i el Gabinet d'Informació.		
	Verificar avís.	Mantenir comunicació amb l'ajuda externa.	Estar pendent del terminal de la Xarxa Rescat Recopilar el màxim de dades possibles, en cas d'accident o incidència i la zona on ha succeït.
	Activar el pla de comunicació amb aquest ordre de trucades:		
	1r CECAT		Es notifica l'alerta i si cal, es confirma després d'avaluar la situació.
	2n Coordinador municipal d'emergències		
	3r Cap del Grup local d'avisos a la població		Notificació mitjançant trucada d'emergències.
	4rt Cap del Grup local logístic i d'acollida		
	5è Gabinet d'Informació		
6è Representant municipal al Pla de la Generalitat que correspongui		Notificació mitjançant trucada telefònica.	
Mantenir informat puntualment al coordinador municipal de l'emergència			
Comunicar el fi de l'emergència a totes les entitats notificades.		Seguir el mateix ordre d'avisos al pla de comunicació.	

Suport tècnic:



CONSELL COMARCAL
ALT PENEDÈS

Amb la col·laboració de:



Diputació
Barcelona

Equip redactor:



PERAJORDI



DOCUMENT ÚNIC DE PROTECCIÓ CIVIL MUNICIPAL DE LES CABANYES

Data: Març 2021
Pàgina 48 de 98

Instruccions específiques

En cas de tall d'abastament energètic, problemes amb la xarxa de gas combustible o amb l'abastament o contaminació de l'aigua, establir contactes amb les companyies d'electricitat, gas o aigua segons correspongui.

Mantenir comunicació amb l'ajuda externa i seguir la informació del SMC (Servei Meteorològic de Catalunya), del ICGC (Institut Cartogràfic i Geològic de Catalunya) i del CECAT segons correspongui.

En cas de nevades, preparar les comunicacions per obtenir els mitjans per llevar neu dels punts conflictius.

Mantenir-se a la expectativa per tal de possibilitar l'obertura de centres d'acollida.

Tenir previst poder fer tasques d'avituallament d'aliments i aigua a les persones necessitades.

Suport tècnic:



CONSELL COMARCAL
ALT PENEDES

Amb la col·laboració de:



Diputació
Barcelona

Equip redactor:





DOCUMENT ÚNIC DE PROTECCIÓ CIVIL MUNICIPAL DE LES CABANYES

Data: Març 2021
Pàgina 49 de 98

FITXA 2 - ACTUACIÓ PEL COORDINADOR MUNICIPAL DE L'EMERGÈNCIA

TIPUS D'EMERGÈNCIA	ALERTA	EMERGÈNCIA	Instruccions específiques
General	Rebre l'avís d'emergència del CRA.		Compilar tota la informació possible.
	Avisar a l'alcalde i mantenir el contacte i, si cal, proposar-li activar el Pla Municipal.		Trucar a l'alcalde, fer una valoració inicial i en cas d'activar-se el Pla, comunicar-ho al CECAT i al CRA.
	Fer el seguiment de l'emergència i coordinar els diferents serveis municipals.		
	Confirmar que s'ha avisat al 112.		Verificar amb el CRA.
	Donar les ordres d'activació del grup local d'avisos a la població, Consell Assessor i Gabinet d'Informació.	Donar les ordres d'activació de tots els grups d'emergència.	Directament o a través del CRA.
	Coordinar l'execució de les accions per controlar l'emergència.		Directament o a través del CRA.
	Confirmar que s'ha fet la notificació de l'emergència al CECAT.		Directament o a través del CRA.
	Proposar a l'alcalde un canvi del nivell d'activació.		Amb el CECOPAL.
	Controlar les operacions de mitigació de l'emergència i d'informació.		
	Confirmar la fi de l'emergència i la seva comunicació interna i externa.		Directament o a través del CRA.

Suport tècnic:



CONSELL COMARCAL
ALT PENEDÈS

Amb la col·laboració de:



Diputació
Barcelona

Equip redactor:



PERADEJORDI



DOCUMENT ÚNIC DE PROTECCIÓ CIVIL MUNICIPAL DE LES CABANYES

Data: Març 2021
Pàgina 50 de 98

FITXA 3 - ACTUACIÓ PER A L'ALCALDE / RESPONSABLE MUNICIPAL DE L'EMERGÈNCIA

TIPUS D'EMERGÈNCIA	Funcions
General	Mantenir-se informat sobre la situació a través del coordinador Municipal de l'Emergència.
	Activar el Pla municipal d'emergències.
	Decidir el canvi de nivell d'activació del Pla, si escau.
	Constituir el CECOPAL i convocar el Comitè Municipal d'Emergències a través del CRA.
	Prendre mesures preventives, si escau. Ordenar: - Avisos a la població, especialment als elements vulnerables. - Tasques d'evacuació i acollida.
	Requerir a les entitats privades i als particulars la col·laboració necessària.
	Desactivar el Pla Municipal.

Suport tècnic:



CONSELL COMARCAL
ALT PENEDE'S

Amb la col·laboració de:



Diputació
Barcelona

Equip redactor:



PERAJORDI



**DOCUMENT ÚNIC DE PROTECCIÓ
CIVIL MUNICIPAL DE LES CABANYES**

Data: Març 2021
Pàgina 51 de 98

**FITXA 4 - ACTUACIÓ PER AL REPRESENTANT MUNICIPAL AL PLA
AUTONÒMIC**

TIPUS D'EMERGÈNCIA	Funcions
General	Mantenir-se localitzable al telèfon per si se'l requereix.
	Si ho requereix el DIRECTOR DEL PLA AUTONÒMIC, desplaçar-se al CECAT o mantenir-s'hi en comunicació.
	Incorporar-se al CECAT com part del CONSELL ASSESSOR del PLA AUTONÒMIC.
	Mantenir comunicacions entre CECOPAL i Consell Assessor del PLA AUTONÒMIC.

Suport tècnic:



CONSELL COMARCAL
ALT PENEDES

Amb la col·laboració de:



Diputació
Barcelona

Equip redactor:



PERADEJORDI



DOCUMENT ÚNIC DE PROTECCIÓ CIVIL MUNICIPAL DE LES CABANYES

Data: Març 2021
Pàgina 52 de 98

FITXA 5 - ACTUACIÓ PER AL CAP DEL GRUP LOCAL DE LOGÍSTICA I ACOLLIDA

TIPUS D'EMERGÈNCIA	Funcions
General	Mantenir-se localitzable al telèfon per si se'l requereix.
	Vetllar per la provisió d'avitallaments o altres recursos a petició de l'ALCALDE.
	En cas d'evacuacions: <ul style="list-style-type: none">○ Establir lloc d'acollida d'acord amb el nombre de persones a acollir i d'acord amb el CAP LOCAL D'AVISOS i ALCALDE.○ Donar instruccions al grup d'acollida perquè prepari l'espai.○ Donar instruccions al grup logístic perquè prepari avituallaments.○ Assegurar que es designa una persona per portar el registre de persones acollides.○ Vetllar per si existeixen necessitats mèdiques o farmacèutiques en el lloc d'acollida i sol·liciti suport a través del 112.
	En cas de detectar altres necessitats no disponibles en el municipi, comunicar-ho al COORDINADOR MUNICIPAL.
	Assegurar la correcta gestió de voluntaris ocasionals (registre, assignar responsable,...).
	Dirigir-se al CECOPAL quan el convoquin.
	Mantenir informat al COORDINADOR MUNICIPAL.

Suport tècnic:



CONSELL COMARCAL
ALT PENEDE'S

Amb la col·laboració de:



Diputació
Barcelona

Equip redactor:



PERAJORDI



DOCUMENT ÚNIC DE PROTECCIÓ CIVIL MUNICIPAL DE LES CABANYES

Data: Març 2021
Pàgina 53 de 98

FITXA 6 - ACTUACIÓ PER AL CAP DEL GRUP LOCAL D'AVISOS A LA POBLACIÓ

TIPUS D'EMERGÈNCIA	Funcions
General	Mantenir-se localitzable al telèfon per si se'l requereix.
	Fer el seguiment de l'evolució de l'emergència
	Dirigir-se al CECOPAL quan el convoquin.
	Mantenir informat al COORDINADOR MUNICIPAL.
	Vetllar per que es realitzin les comunicacions a població (telefònicament, rutes d'avís,...) segons indicacions de l'ALCALDE.

Instruccions específiques

Efectuar els avisos pertinents a la població mitjançant recorregut amb vehicle i megafonia, o bé senyalitzant les zones de risc, tant si es tracta d'una necessitat d'evacuació o confinament. Es seguiran amb vehicle els recorreguts indicats al Document 4 "Procediments operatius per risc". S'indicarà per megafonia quines actuacions no es poden portar a terme (indicant els riscos identificats i les zones de risc).

En cas de necessitat d'evacuació del terme municipal, els missatges poden variar segons l'emergència i podrien ser els següents:

"PER MOTIUS DE SEGURETAT ALLUNYEU-VOS DEL TERME MUNICIPAL AMB ELS VOSTRES VEHICLES. SI NO EN DISPOSEU DIRIGIU-VOS ALS CENTRES D'ACOLLIDA O CONFINEU-VOS ALS VOSTRES DOMICILIS..."

En cas de ventades efectuar comunicats per megafonia indicant els riscos a tenir en consideració i donant instruccions a les persones de no moure's dels seus domicilis. Identificar els llocs de risc i informar al coordinador municipal de l'emergència.

En cas de nevades intenses efectuar comunicats per megafonia donant instruccions a les persones de no moure's dels seus domicilis si no és estrictament necessari. El missatge seria el següent:

"PER MOTIUS DE SEGURETAT PREGUEM ROMANGUIN ALS SEUS DOMICILIS O A ALTRES ZONES DE CONFINAMENT..."

Suport tècnic:



CONSELL COMARCAL
ALT PENEDE'S

Amb la col·laboració de:



Diputació
Barcelona

Equip redactor:



PERAJORDI



DOCUMENT ÚNIC DE PROTECCIÓ CIVIL MUNICIPAL DE LES CABANYES

Data: Març 2021
Pàgina 54 de 98

FITXA 7 - ACTUACIÓ PER AL CAP DEL GABINET D'INFORMACIÓ

Tipus d'emergència	Funcions
General	Ha de contactar amb l'alcalde. Ha de demanar-li informació i instruccions. Si l'alcalde constitueix el CECOPAL , ha de desplaçar-s'hi.
	Ha de centralitzar, coordinar i preparar la informació que rep del Comitè d'Emergència, sobre l'emergència i facilitar-la a la població, als grups actuants o a d'altres administracions a través dels mitjans de comunicació.
	Ha de difondre les ordres, informació i consells d'autoprotecció adequats a la població durant la situació de risc. Pot trobar informació al següent link: http://interior.gencat.cat/ca/arees_dactuacio/proteccio_civil/consells_autoproteccio_emergencia/

Suport tècnic:



CONSELL COMARCAL
ALT PENEDES

Amb la col·laboració de:



Diputació
Barcelona

Equip redactor:



PERAJORDI

DOCUMENT 7

CARTOGRAFIA ESPECÍFICA (PER A CADA RISC)

Suport tècnic:



Amb la col·laboració de:



Equip redactor:





DOCUMENT ÚNIC DE PROTECCIÓ CIVIL MUNICIPAL DE LES CABANYES

Data: Març 2021
Pàgina 56 de 98

Document 7. Cartografia específica (per a cada risc)

PLÀNOL 0	Plànol Comarcal
PLÀNOL 1	Elements vulnerables
PLÀNOL 2	Recursos Municipals i serveis d'emergència
PLÀNOL 3	Xarxa d'hidrants i basses
PLÀNOL 4	Xarxa viària i ferroviària
PLÀNOL 5	Xarxa elèctrica
PLÀNOL 6	Xarxa hidrogràfica
PLÀNOL 7	Nuclis de població, urbanitzacions i polígons industrials
PLÀNOL 8	Emergències per tall d'abastament energètic / serveis bàsics (PROCICAT) (RT00)
PLÀNOL 9	Emergències associades a malalties transmissibles emergents amb potencial alt risc (PROCICAT) (RT01)
PLÀNOL 10	Risc Territorial per onada de calor o onada de fred (PROCICAT) (RT03)
PLÀNOL 11	Risc Territorial per concentració de persones (PROCICAT) (RT04)
PLÀNOL 12	Risc en nevades (NEUCAT) (RE05)
PLÀNOL 13	Risc en sismes (SISMICAT) (RE09)
PLÀNOL 14	Risc per ventades (VENTCAT) (RE11)

Mataró, Març de 2021

Pau Gavarrò
Enginyer tècnic industrial, Col. 13.692
Tècnic competent en Plans d'Autoprotecció
Tècnic Superior en prevenció de riscos laborals

Claudia Prieto
Graduada en Prevenció i Seguretat Integral – Seguretat Pública
Directora de Seguretat

Suport tècnic:

Amb la col·laboració de:

Equip redactor:

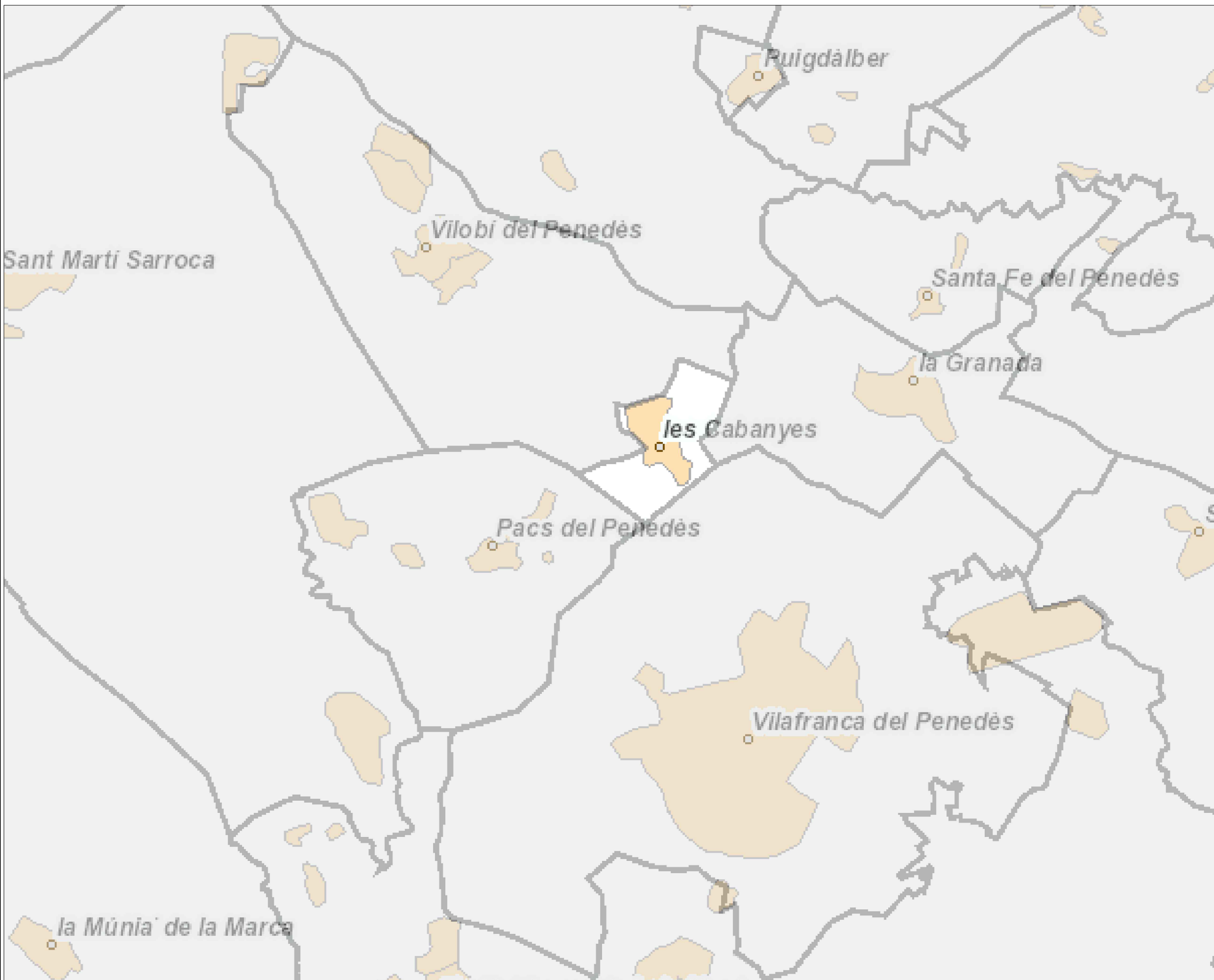


CONSELL COMARCAL
ALT PENEDÈS






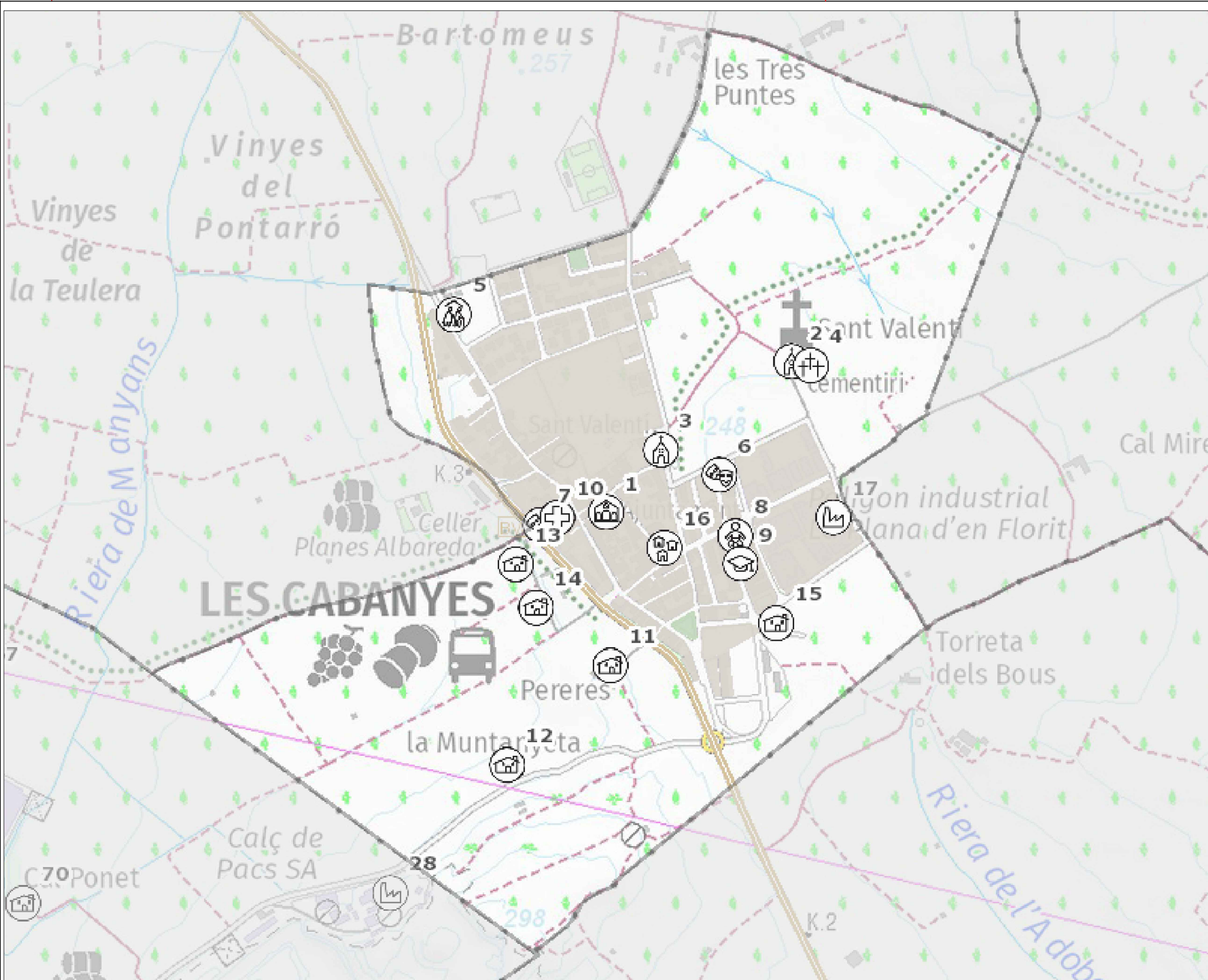
Diputació
Barcelona





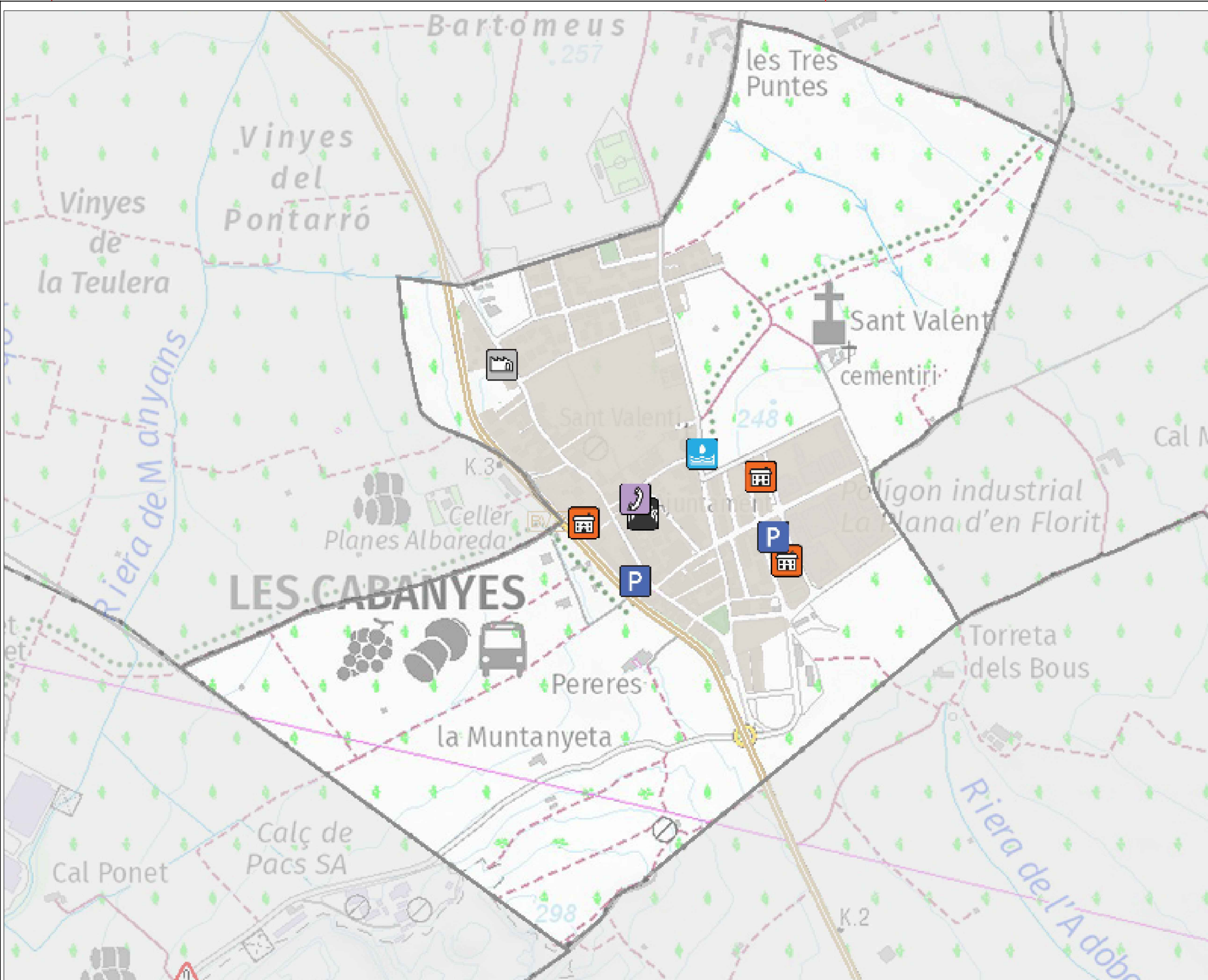
PLÀNOL COMARCAL

-  Límit comarcal
-  Límit municipal
-  Poblament (nuclis de població)



ELEMENTS VULNERABLES







-  Masia
-  Escola bressol
-  Escola
-  Ajuntament
-  Sanitari altre
-  Centre de dia
-  Indústria - Polígon industrial
-  Centre de culte
-  Cementiri



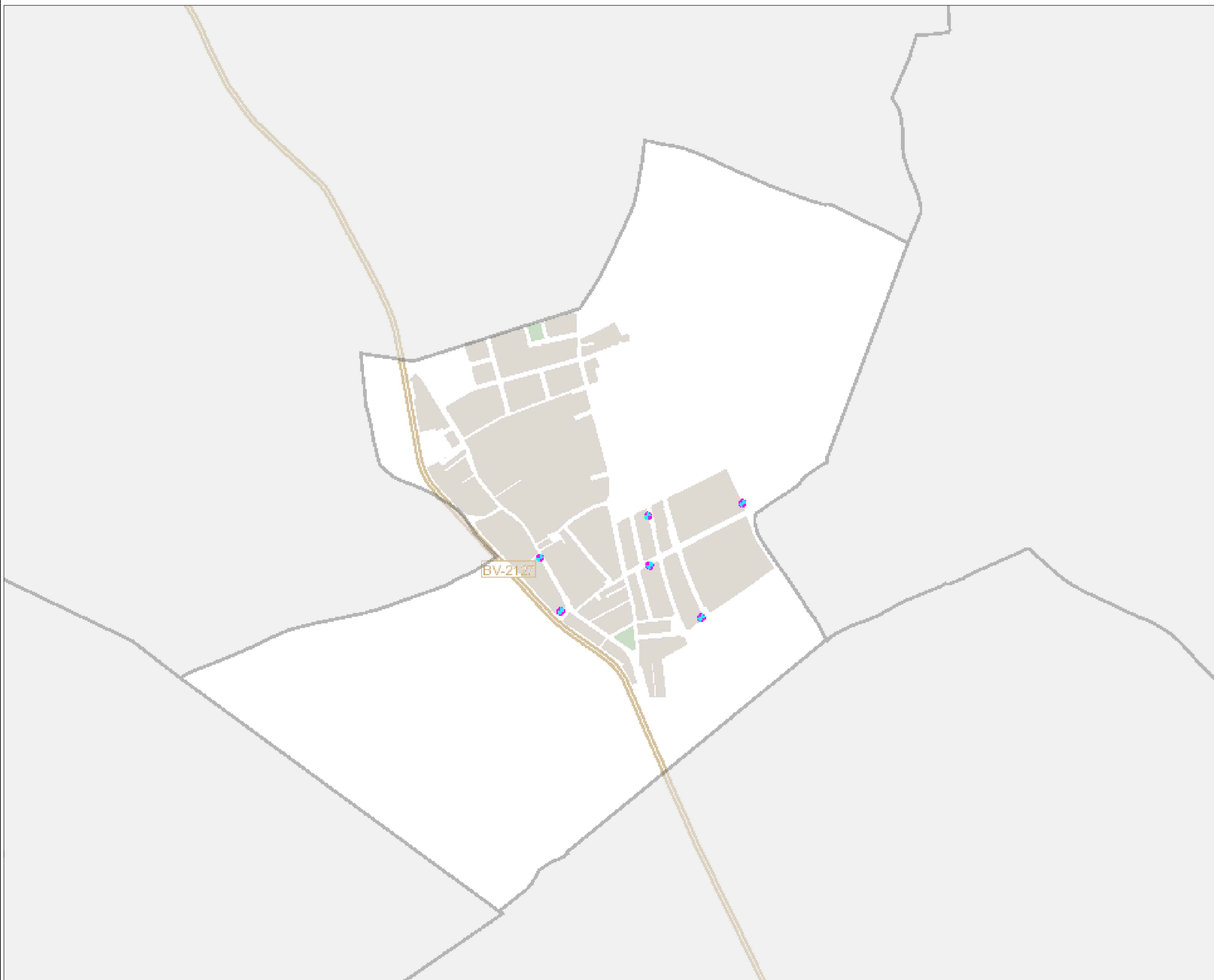
RECURSOS MUNICIPALS I DELS SERVEIS D'EMERGÈNCIA

-  Centre d'acollida
-  CECOPAL
-  Centre recepció alarmes
-  Magatzem municipal
-  Zones d'aparcament
-  Punt d'aigua_Bassa






XARXA D'HIDRANTS I BASSES

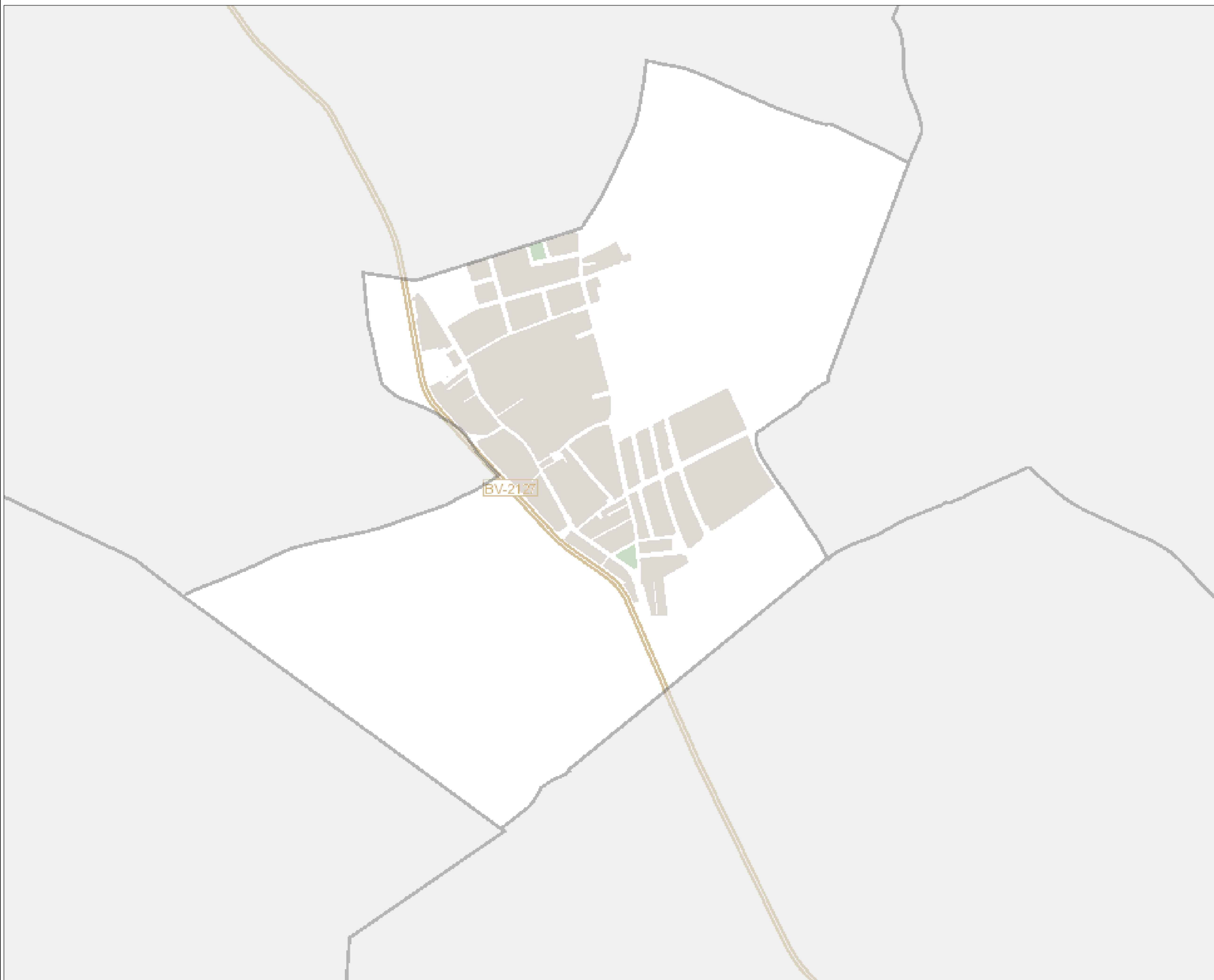
-  Límit comarcal
-  Límit municipal
-  R
-  H,S
-  <Null>:11;N
-  A

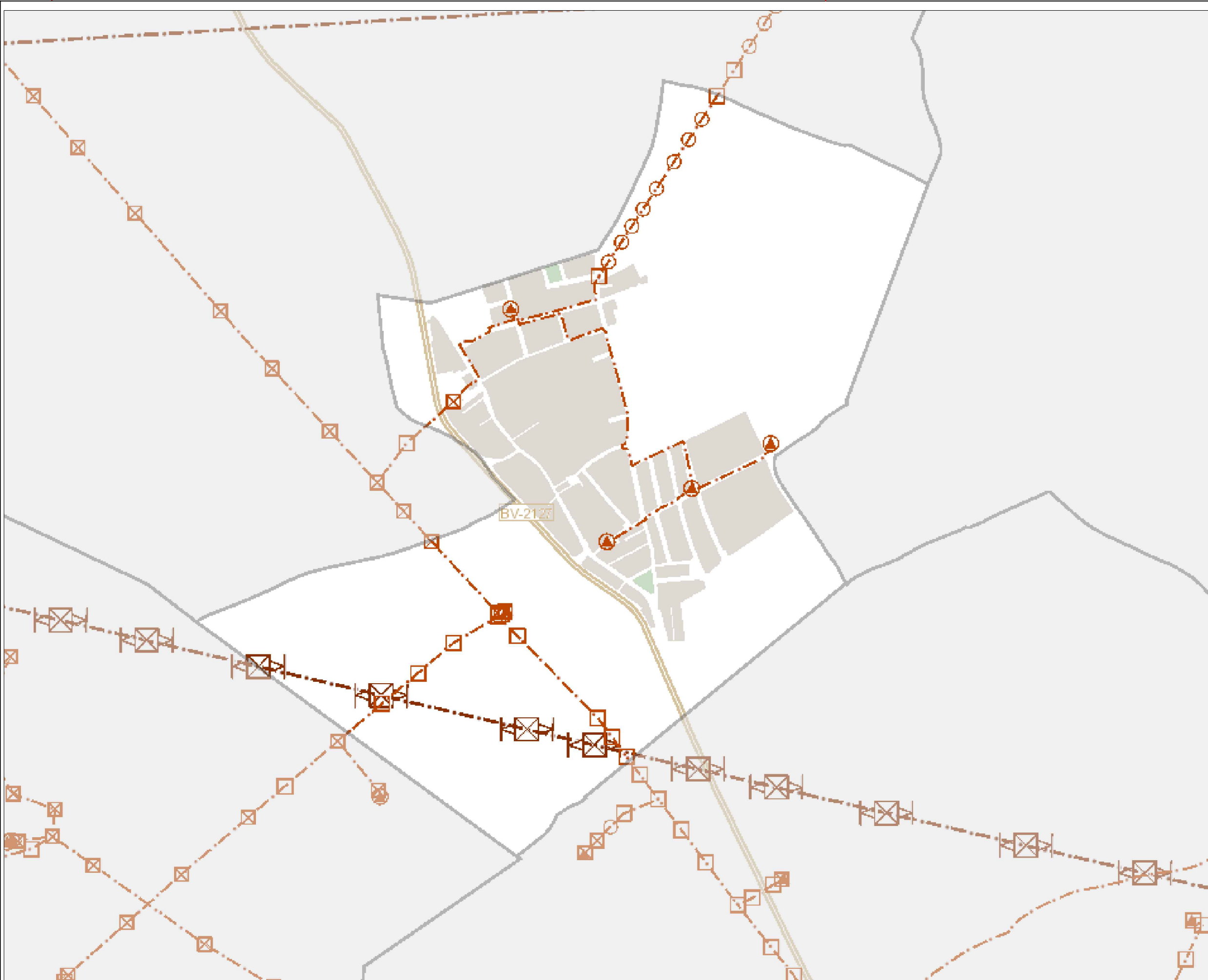
(Font: Diputació de Barcelona, Departament d'Interior, Generalitat de Catalunya)









XARXA VIÀRIA I FERROVIÀRIA

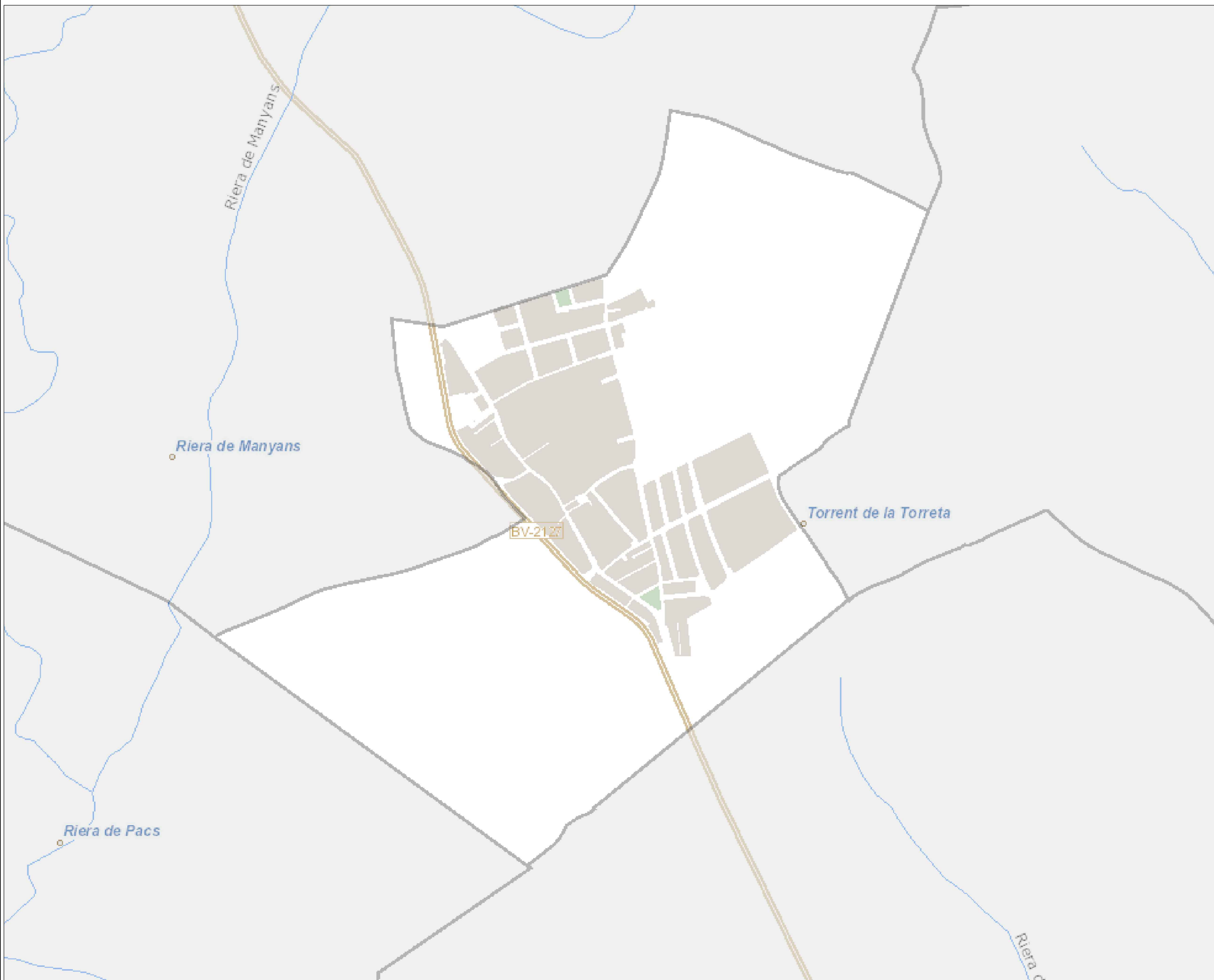
-  Límit comarcal
-  Límit municipal
-  Xarxa viària bàsica
-  Xarxa viària local
-  Autopistes





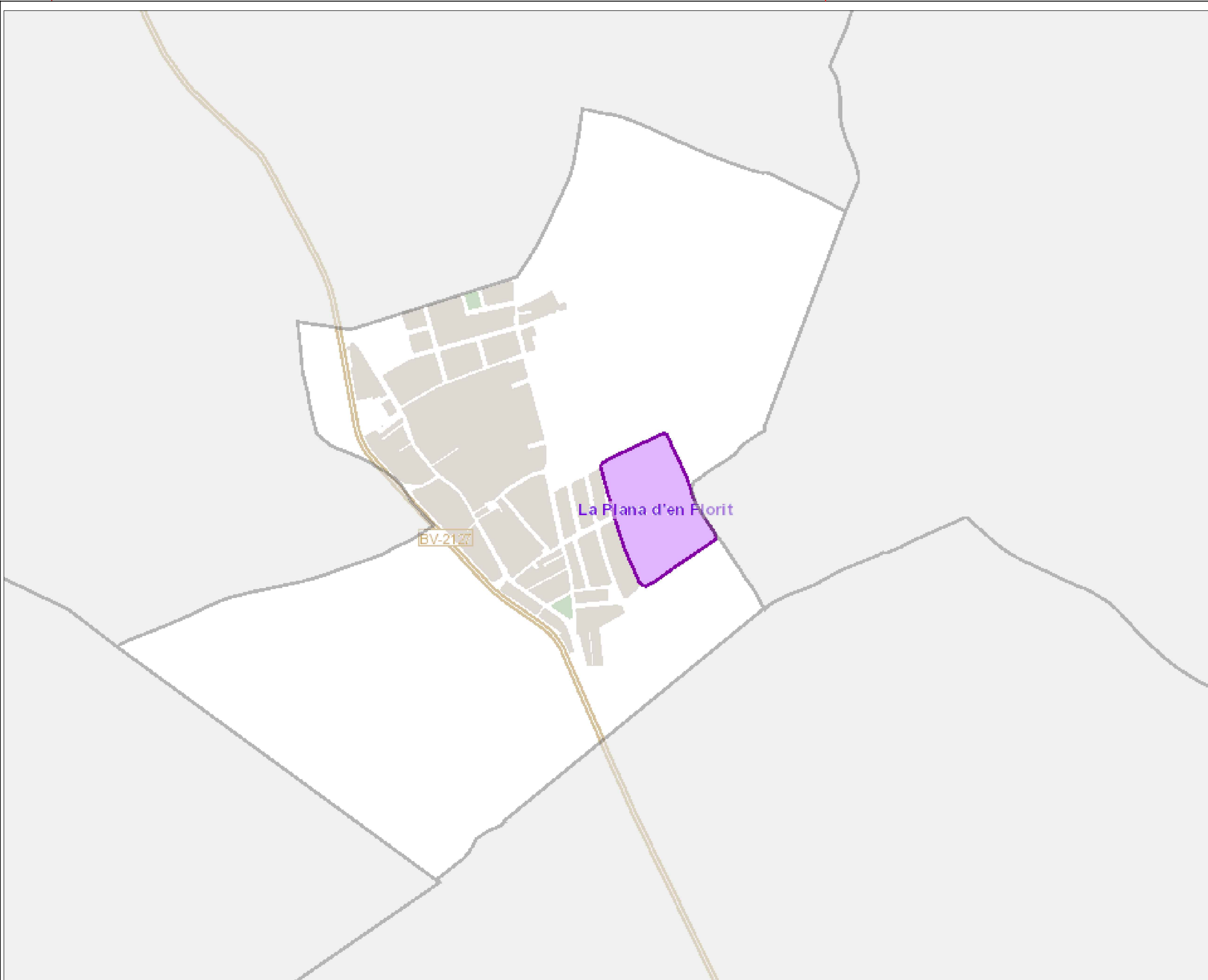
XARXA ELÈCTRICA

-  Límit comarcal
 -  Límit municipal
 -  Poblament (nuclis de població)
 -  Xarxa elèctrica d'alta tensió (linies)
 -  Xarxa elèctrica de mitja tensió (linies)
 -  Xarxa elèctrica alta tensió (suports)
- (Font: Fecsa-Endesa any 2005)








XARXA HIDROGRÀFICA

- Límit comarcal
 - Límit municipal
 - Torrents, rieres i canals
 - Rius
- (Font: ACA, ICGC)

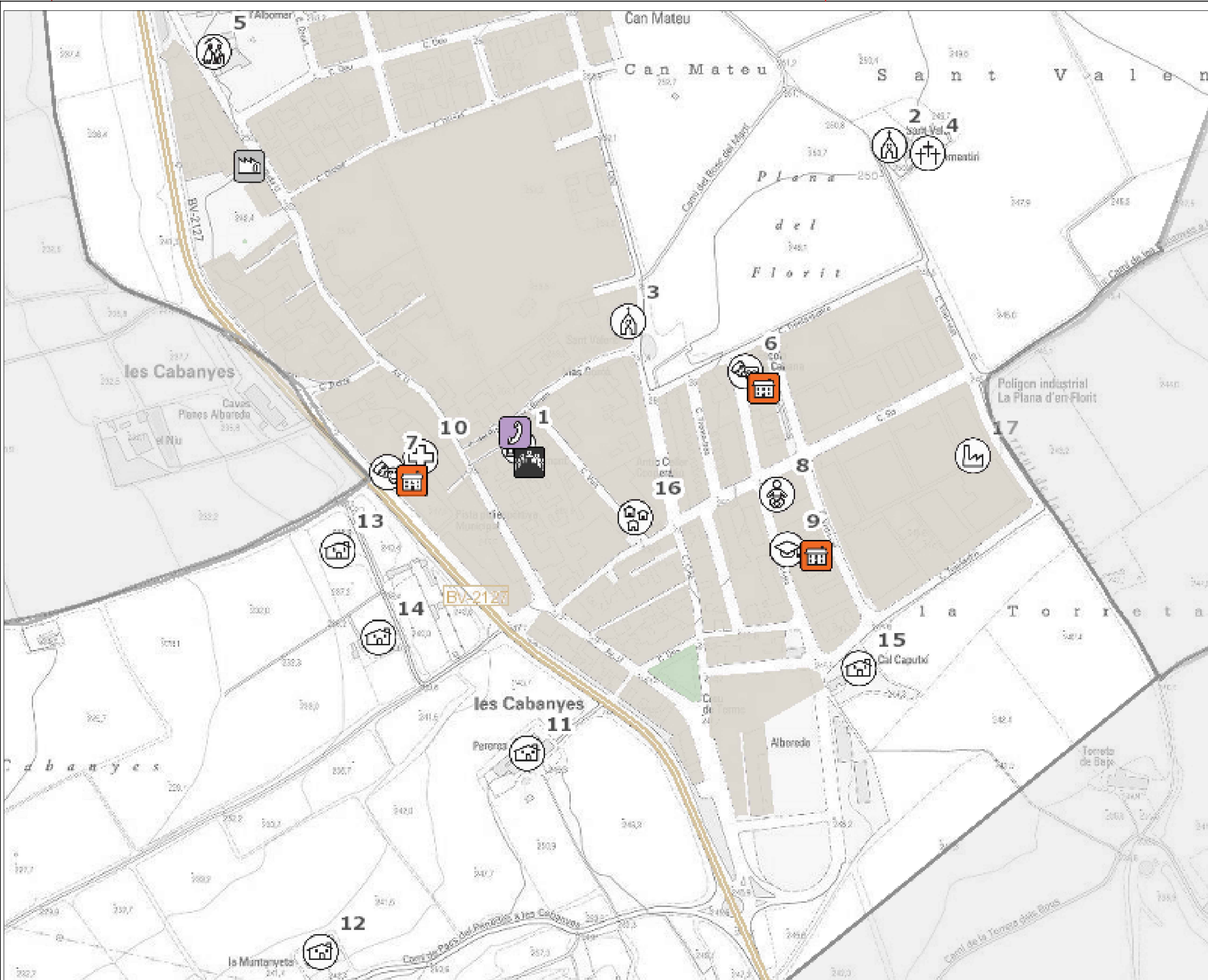


NUCLIS DE POBLACIÓ, URBANITZACIONS I POLÍGONS INDUSTRIALS

-  Límit comarcal
-  Límit municipal
-  Nuclis de població residencial
-  Zones verdes
-  Polígons industrials (Font: WMS ICGC)

La Plana d'en Florit

BV-2127



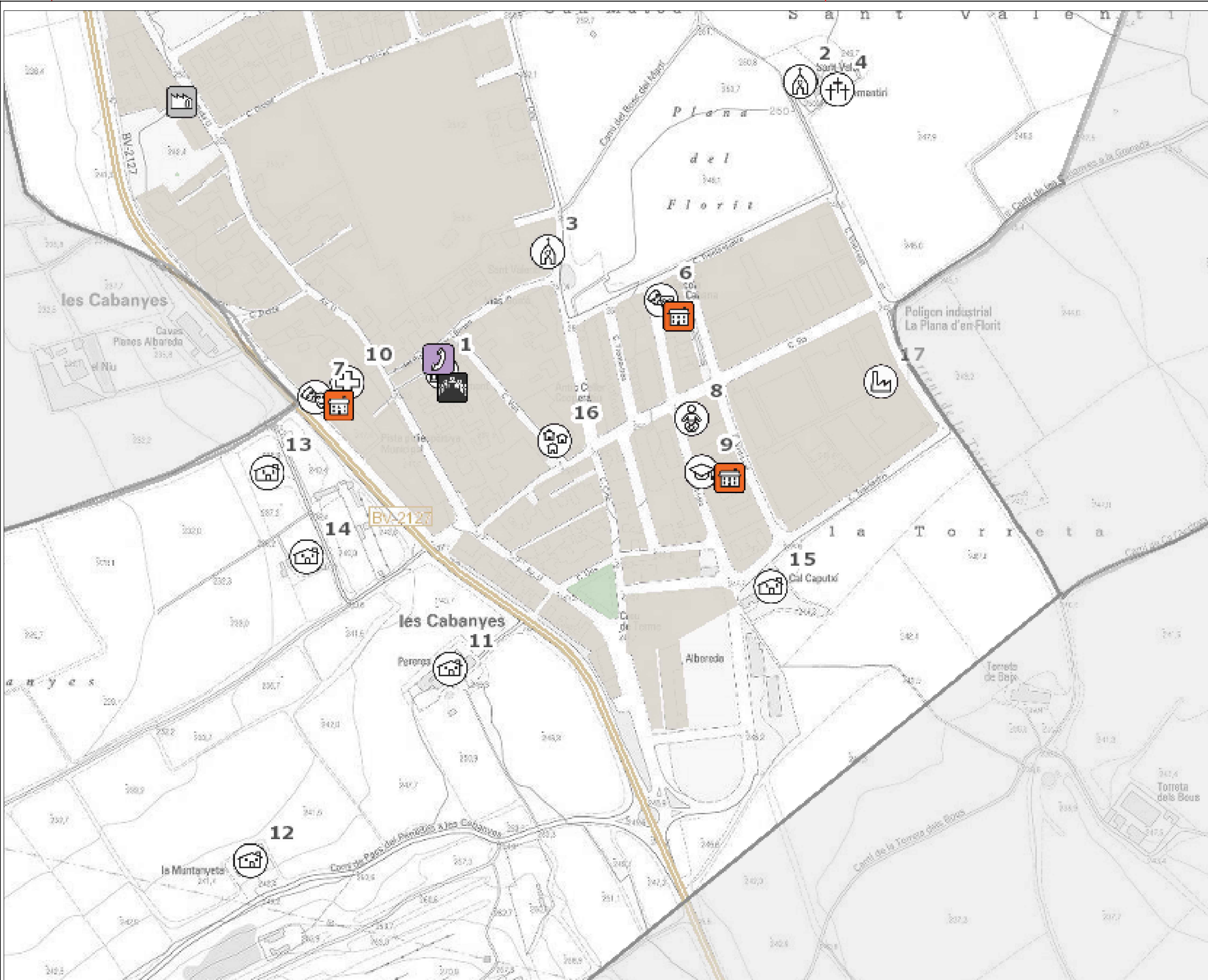
ELEMENTS VULNERABLES

-  Masia
-  Urbanització
-  Ajuntament
-  Centre Cívic
-  Indústria - Polígon industrial
-  Cementiri
-  Escola bressol
-  Escola
-  Sanitari altre
-  Centre de dia
-  Centre de culte

ELEMENTS DE PROTECCIÓ CIVIL (GENERALS/ESPECÍFICS DEL RISC)

-  Centre d'acollida
-  CECOPAL
-  Centre recepció alarmes
-  Magatzem municipal
-  Punt d'aigua_Bassa

INFORMACIÓ ESPECÍFICA DEL RISC



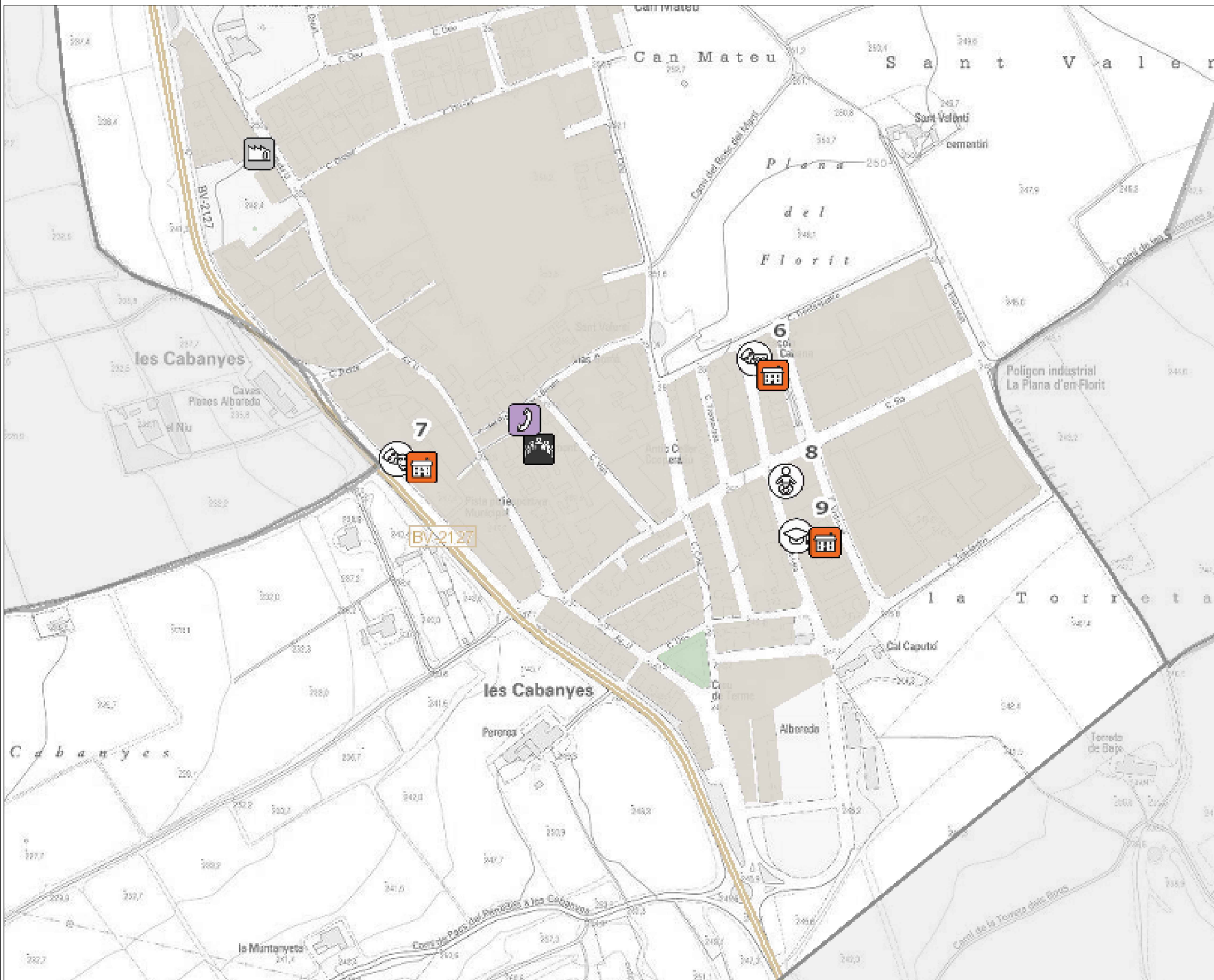
ELEMENTS VULNERABLES

- Masia
- Escola bressol
- Urbanització
- Escola
- Ajuntament
- Sanitari altre
- Centre Cívic
- Centre de dia
- Indústria - Polígon industrial
- Centre de culte
- Cementiri

ELEMENTS DE PROTECCIÓ CIVIL (GENERALS/ESPECÍFICS DEL RISC)

- Centre d'acollida
- CECOPAL
- Centre recepció alarmes
- Magatzem municipal

INFORMACIÓ ESPECÍFICA DEL RISC



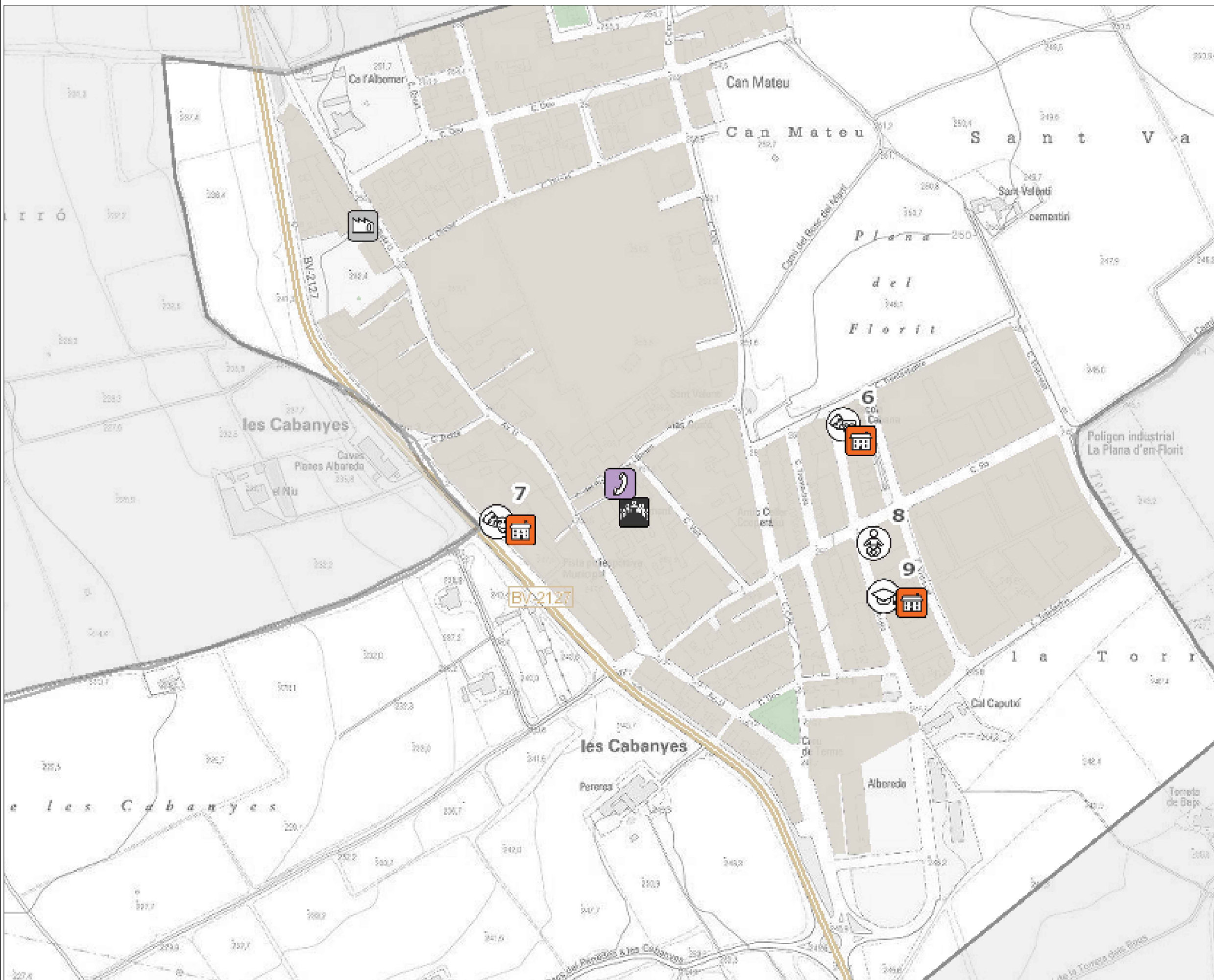
ELEMENTS VULNERABLES

-  Masia
-  Escola bressol
-  Urbanització
-  Escola
-  Ajuntament
-  Sanitari altre
-  Centre Cívic
-  Centre de dia
-  Indústria - Poligon industrial
-  Centre de culte
-  Cementiri

ELEMENTS DE PROTECCIÓ CIVIL (GENERALS/ESPECÍFICS DEL RISC)

-  Centre d'acollida
-  CECOPAL
-  Centre recepció alarmes
-  Magatzem municipal

INFORMACIÓ ESPECÍFICA DEL RISC



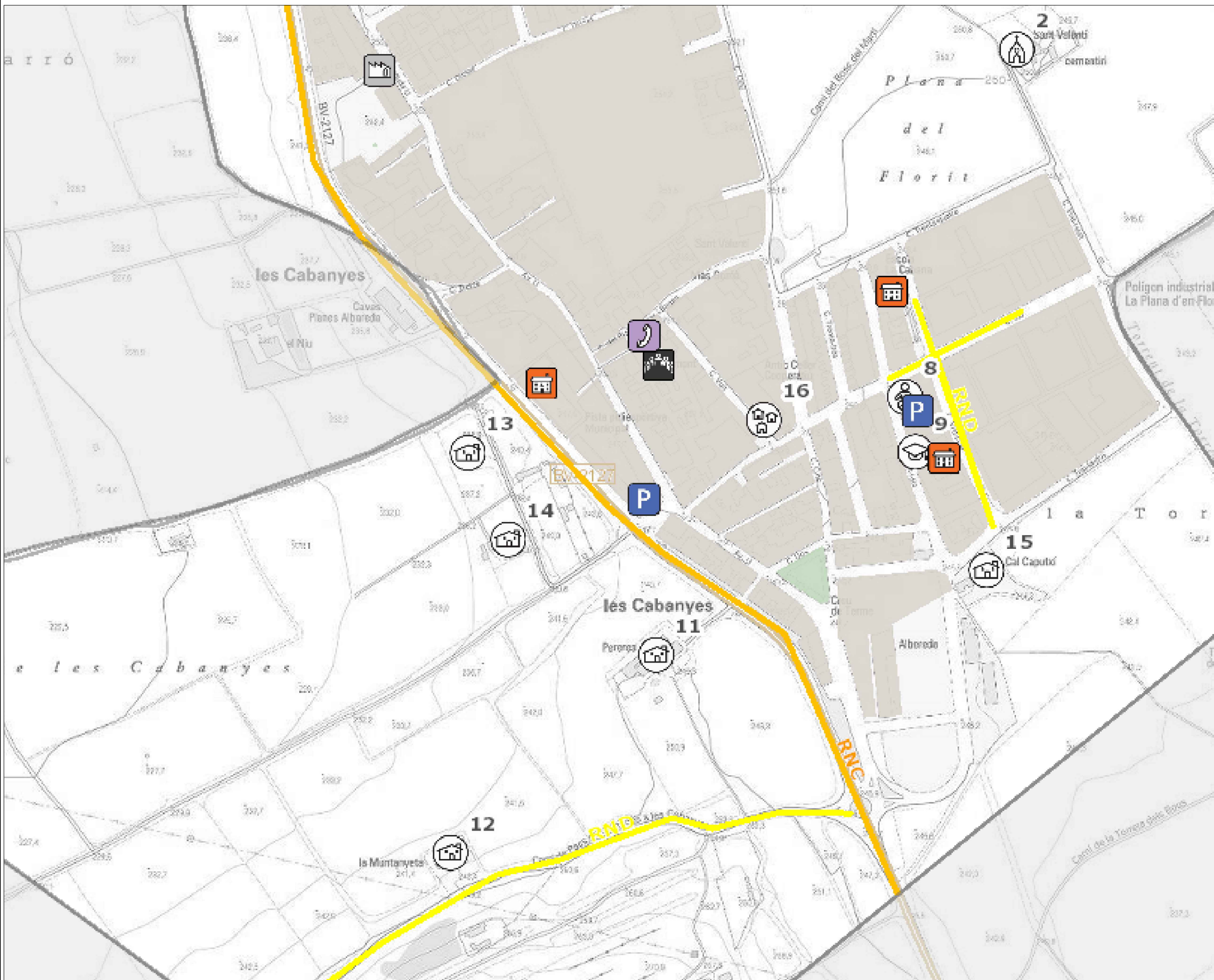
ELEMENTS VULNERABLES

-  Ajuntament
-  Centre Cívic
-  Centre de culte
-  Escola bressol
-  Escola
-  Sanitari altre

ELEMENTS DE PROTECCIÓ CIVIL (GENERALS/ESPECÍFICS DEL RISC)

-  Centre d'acollida
-  CECOPAL
-  Centre recepció alarmes

INFORMACIÓ ESPECÍFICA DEL RISC







ELEMENTS VULNERABLES

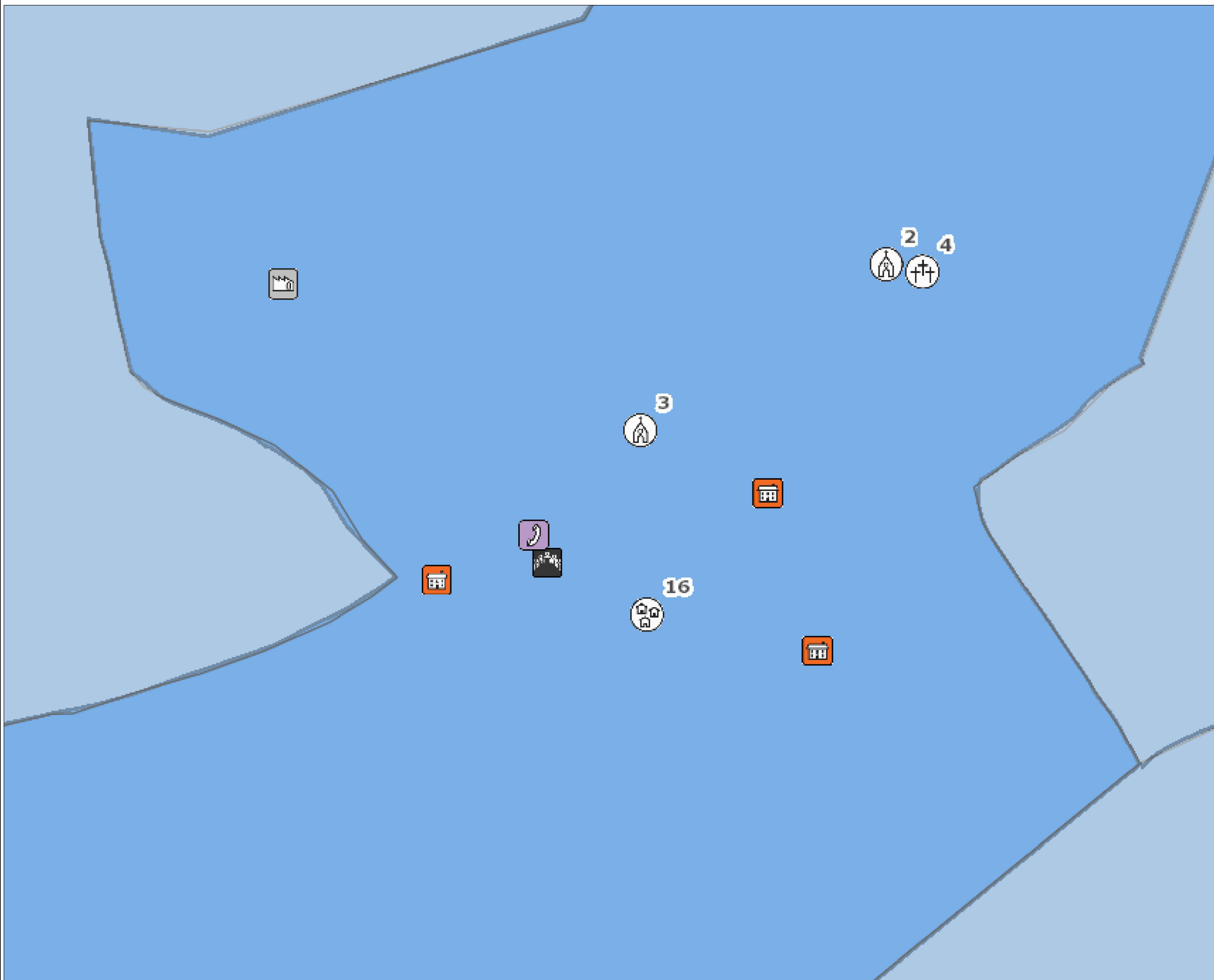
-  Masia
-  Centre de culte
-  Urbanització
-  Escola bressol
-  Escola

ELEMENTS DE PROTECCIÓ CIVIL (GENERALS/ESPECÍFICS DEL RISC)

-  Centre d'acollida
-  CECOPAL
-  Centre recepció alarmes
-  Zones d'aparcament
-  Magatzem municipal

INFORMACIÓ ESPECÍFICA DEL RISC (RE05)
(Font: Mapa de Protecció Civil de Catalunya)

-  Ruta de distribució de funderents prioritat Molt Alta
-  Ruta de distribució de funderents prioritat Alta
-  Ruta de distribució de funderents prioritat Mitjana
-  Ruta de distribució de funderents prioritat Baixa



ELEMENTS VULNERABLES

- Centre de culte
- Cementiri
- Urbanització

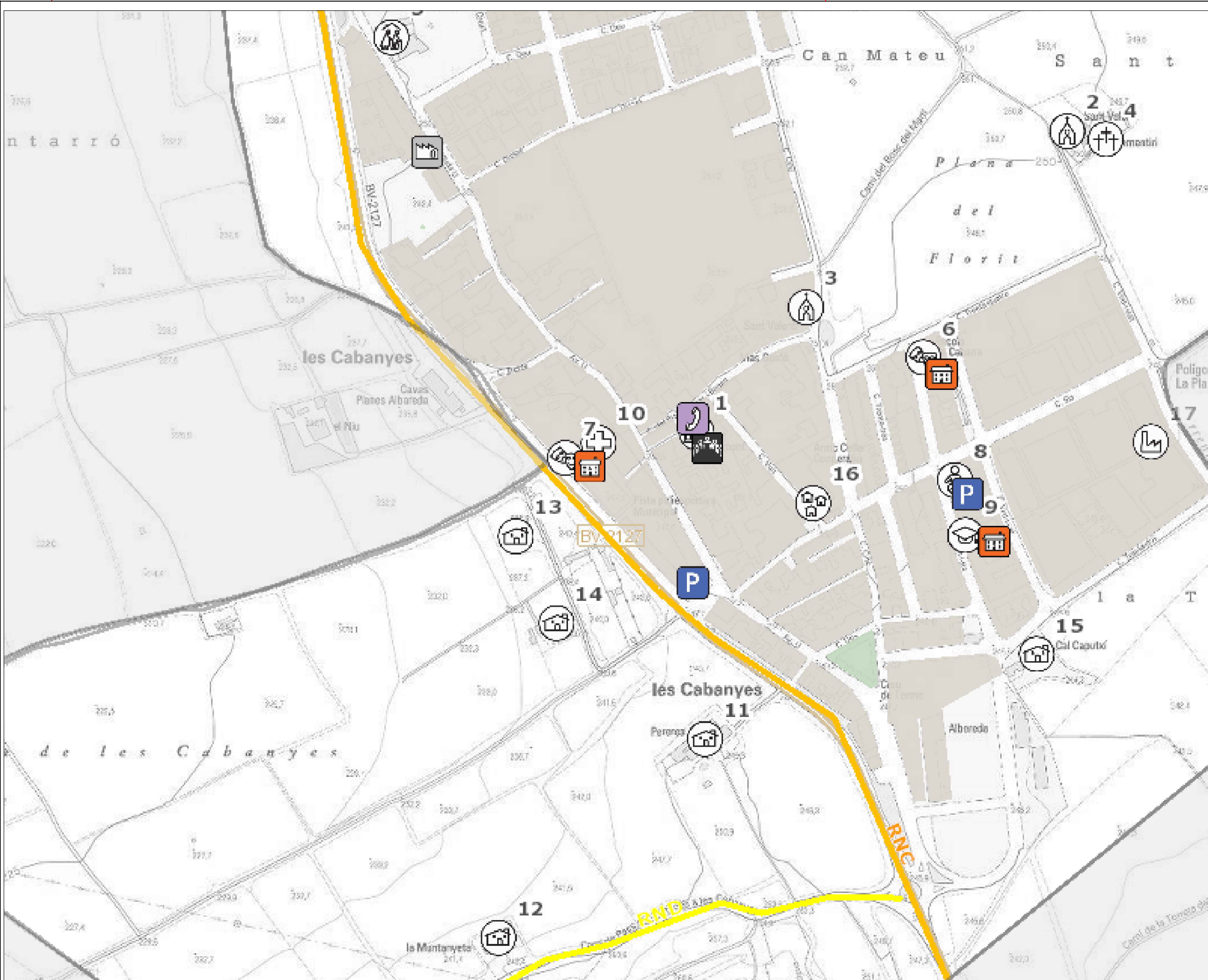
ELEMENTS DE PROTECCIÓ CIVIL (GENERALS/ESPECÍFICS DEL RISC)

- Centre d'acollida
- CECOPAL
- Centre recepció alarmes
- Zones d'aparcament
- Magatzem municipal

INFORMACIÓ ESPECÍFICA DEL RISC (RE09)
(Font: Mapa de Protecció Civil de Catalunya)

INTENSITAT SÍSMICA

- V-VI
- VI
- VI-VII
- VII
- VII-VIII
- VIII



ELEMENTS VULNERABLES

- Masia
- Escola bressol
- Urbanització
- Escola
- Ajuntament
- Sanitari altre
- Centre Cívic
- Centre de dia
- Indústria - Poligon industrial
- Centre de culte
- Cementiri

ELEMENTS DE PROTECCIÓ CIVIL (GENERALS/ESPECÍFICS DEL RISC)

- Centre d'acollida
- CECOPAL
- Centre recepció alarmes
- Zones d'aparcament

INFORMACIÓ ESPECÍFICA DEL RISC (RE11)
(Font: Mapa de Protecció Civil de Catalunya)

- Ruta de neteja prioritat Molt Alta
- Ruta de neteja prioritat Alta
- Ruta de neteja prioritat Mitjana
- Ruta de neteja prioritat Baixa



DOCUMENT ÚNIC DE PROTECCIÓ CIVIL MUNICIPAL DE LES CABANYES

Data: Març 2021
Pàgina 72 de 98

Annex 1. Criteris d'activació dels plans de protecció civil de la Generalitat

Es pot consultar la informació actualitzada a:

http://interior.gencat.cat/ca/arees_dactuacio/proteccio_civil/plans_de_proteccio_civil/plans_de_protccio_civil_a_catalunya/

PROCEDIMENT OPERATIU PER RISC		
RISC	SITUACIÓ	FASE D'ACTIVACIÓ
RT01 Malalties transmissibles emergents amb potencial alt risc	FASE 4 o FASE 5 declarada per l'OMS quan es doni algun dels supòsits següents: <ul style="list-style-type: none">- Sigui necessari imposar mesures de contenció per evitar la propagació de la emergència associada a malaltia transmissible emergent d'alt risc.- Casos aïllats confirmats a Catalunya- No hi ha casos a Catalunya però sí confirmats a l'entorn.	PREALERTA
	FASE 6 declarada per l'OMS amb o sense casos aïllats confirmats a Catalunya, sempre i quan: <ul style="list-style-type: none">- No hi hagi impacte al sistema sanitari (nivell 1).- No hi manquin subministraments bàsics (nivell 1).- No hi hagi impacte social.	
	Període post-pandèmic	
	També, quan el Grup d'avaluació de risc per a la població del Pla n'estableixi la necessitat per altres circumstàncies o motius estratègics.	
	FASE 6 declarada per l'OMS i un nombre considerable (≥ 350 per cada 100.000 habitants) de casos estimats a Catalunya, sempre i quan: <ul style="list-style-type: none">- Hi hagi perill de col·lapse del sistema sanitari (nivell 2).- Hi ha alarma social evident.- Hi hagi alta incidències de baixes (nivell 1 o nivell 2).	ALERTA
També, quan el Grup d'avaluació de risc per a la població del Pla n'estableixi la necessitat per altres circumstàncies o motius estratègics.		

Suport tècnic:

Amb la col·laboració de:

Equip redactor:



DOCUMENT ÚNIC DE PROTECCIÓ CIVIL MUNICIPAL DE LES CABANYES

Data: Març 2021
Pàgina 73 de 98

PROCEDIMENT OPERATIU PER RISC		
RISC	SITUACIÓ	FASE D'ACTIVACIÓ
	<p>Fase 6 determinada per l'OMS i un nombre considerable (≥ 700 per cada 100.000 habitants) de casos estimats a Catalunya, quan a més, es produeix alguna de les circumstàncies següents:</p> <ul style="list-style-type: none">- Es produeixi col·lapse del sistema sanitari (nivell 3).- Es produeixi un risc molt important de col·lapse en la resta de serveis imprescindibles per al funcionament de la societat (nivell 2).	EMERGÈNCIA 1
	<p>També, quan el Grup d'avaluació de risc per a la població del Pla n'estableixi la necessitat per altres circumstàncies o motius estratègics.</p>	
	<p>FASE 6 declarada per l'OMS amb un nombre important (≥ 3.500 per cada 100.000 habitants) de casos d'infecció estimats a Catalunya i amb taxa de mortalitat $>1\%$ dels afectats o $0,5\%$ de la població.</p> <p>També, quan el Grup d'avaluació de risc per a la població del Pla n'estableixi la necessitat per altres circumstàncies o motius estratègics.</p>	EMERGÈNCIA 2
RT03.- Emergències per onades de calor o de fred	<p>Aquests riscos es troben identificats dins del Pla d'emergències PROCICAT.</p> <p>La pre-alerta del PROCICAT es donarà en aquells casos en què hi hagi una situació d'anormalitat o de risc potencial, que no tingui prou gravetat com per generar una activació del Pla. Amb caràcter general, l'avís de pre-alerta, va associat a la constatació d'indicis o a la previsió de fenòmens que podrien desencadenar més endavant una activació del pla però respecte els quals hi ha una certa incertesa que fa que la materialització de l'emergència no sigui clara.</p>	PREALERTA
RT04.- Emergències per concentració de persones	<p>L'activació del pla es donarà en aquells casos en què la situació de risc és prou greu o d'una imminència tal, que requereix la posada en marxa de forma immediata de l'estructura contemplada en el PROCICAT. El PROCICAT es podrà activar en alerta, emergència 1 i emergència 2.</p> <p>L'activació en fase d'emergència, comporta el desplegament total de tota l'estructura, és a dir, l'activació de tots els grups actuants.</p> <p>El pla s'activa en Emergència 1 quan hi ha una afectació a un territori d'extensió limitada o amb població o medi ambient moderadament</p>	EMERGÈNCIA 1

Suport tècnic:

Amb la col·laboració de:

Equip redactor:



DOCUMENT ÚNIC DE PROTECCIÓ CIVIL MUNICIPAL DE LES CABANYES

Data: Març 2021
Pàgina 74 de 98

PROCEDIMENT OPERATIU PER RISC		
RISC	SITUACIÓ	FASE D'ACTIVACIÓ
	vulnerable. El pla s'activa en Emergència 2 quan hi ha una afectació a un territori extens o a una zona especialment vulnerable, ja sigui per la població que l'ocupa o pel medi natural potencialment afectat.	

PROCEDIMENT OPERATIU PER RISC		
RISC	SITUACIÓ	FASE D'ACTIVACIÓ
RE05 Nevades	<ul style="list-style-type: none">- Previsió de nevades amb un SMP grau 1 per neu en comarques amb vulnerabilitat alta, molt alta o extrema.- Previsió de nevades amb un SMP grau 2 per neu en comarques amb vulnerabilitat baixa, moderada, alta o molt alta.- Previsió de nevades amb un SMP grau 3 per neu en comarques amb vulnerabilitat baixa.	PREALERTA
	<ul style="list-style-type: none">- Previsió de nevades amb un SMP grau 2 per neu en comarques amb vulnerabilitat extrema.- Previsió de nevades amb un SMP grau 3 per neu a qualsevol comarca excepte les vulnerabilitat baixa.- Previsió de nevades amb un SMP grau 4 per neu a qualsevol comarca.- Previsió de nevades amb un SMP grau 5 per neu en comarques amb vulnerabilitat molt alta, alta, moderada o baixa.- Previsió de nevades amb un SMP grau 6 per neu en comarques de vulnerabilitat moderada o baixa.	ALERTA
	<ul style="list-style-type: none">- Es decideixi tallar el trànsit a un nombre considerable de vies per facilitar les tasques de neteja.- Es comenci a produir el bloqueig de vehicles i/o persones de manera descontrolada.- Es tingui constància que comencen a quedar aïllats nuclis de població com a conseqüència dels talls a les vies de comunicació.- S'interrompi el funcionament de diferents mitjans de transport com RENFE, FGC, autobusos de línia, transport escolar, etc...- Es produeixin talls de subministrament generalitzats i/o de llarga durada d'algun dels serveis bàsics. Especial atenció amb els talls de	EMERGÈNCIA 1

Suport tècnic:

Amb la col·laboració de:

Equip redactor:



DOCUMENT ÚNIC DE PROTECCIÓ CIVIL MUNICIPAL DE LES CABANYES

Data: Març 2021
Pàgina 75 de 98

PROCEDIMENT OPERATIU PER RISC		
RISC	SITUACIÓ	FASE D'ACTIVACIÓ
	subministrament elèctric i amb possibles fallades en les telecomunicacions. - A criteri de la direcció del Pla, es valorarà activar el Pla NEUCAT en ALERTA o en EMERGÈNCIA en els següents supòsits: *Previsió de nevades amb un SMP de grau 5 o 6 en comarques amb vulnerabilitat extrema. *Previsió de nevades amb un SMP de grau 6 en comarques amb vulnerabilitat alta, molt alta o extrema.	
	Valoració dels criteris següents: - Extensió territorial i durada prevista de l'episodi. - Grau d'afectació a la població i actuacions sobre la mateixa (Informació, recomanacions...). - Grau d'afectació en la mobilitat i els serveis bàsics a la població. - Recursos necessaris per a gestionar l'emergència i requeriment de mitjans externs. - Altres supòsits, a criteri de la Direcció del Pla.	EMERGÈNCIA 2

PROCEDIMENT OPERATIU PER RISC		
RISC	SITUACIÓ	FASE D'ACTIVACIÓ
RE09 Sismes	*Segons la intensitat: - Sisme d'intensitat entre II i III-IV en comarques amb densitat de població alta o Zona A. - Sisme d'intensitat entre II-III i IV en comarques amb densitat de població mitjana o Zona B. - Sisme d'intensitat entre II i IV-V en comarques amb densitat de població baixa o Zona C. *Segons la percepció: - Sisme amb percepció àmplia en un o varis municipis. - Sisme amb percepció parcial en una o varies comarques.	PREALERTA
	*Segons la intensitat: - Sisme d'intensitat entre IV i IV-V en comarques amb densitat de població alta o Zona A. - Sisme d'intensitat entre IV-V i V-VI en comarques amb densitat de població mitjana o Zona B. - Sisme d'intensitat entre V i VI-VII en comarques amb densitat de població baixa o Zona C. *Segons la percepció i dany:	ALERTA

Suport tècnic:

Amb la col·laboració de:

Equip redactor:



DOCUMENT ÚNIC DE PROTECCIÓ CIVIL MUNICIPAL DE LES CABANYES

Data: Març 2021
Pàgina 76 de 98

PROCEDIMENT OPERATIU PER RISC

	<ul style="list-style-type: none">- Sisme amb percepció àmplia en una o vàries comarques.- Sisme amb entre 1 i 10 persones ferides lleus.- Sisme amb un o varis edificis amb danys no estructurals visibles.	
	<p>*Segons la intensitat:</p> <ul style="list-style-type: none">- Sisme d'intensitat entre V i VI-VII en comarques amb densitat de població alta o Zona A.- Sisme d'intensitat VI-VII en comarques amb densitat de població mitjana o Zona B.- Sisme d'intensitat entre VII i VII-VIII en comarques amb densitat de població baixa o Zona C. <p>*Segons la percepció o dany:</p> <ul style="list-style-type: none">- Sisme amb entre 1 i 10 víctimes de qualsevol categoria.- Sisme amb entre 1 i 65 víctimes greus o categoritzades com immediates.- Sisme amb entre 1 i 10 morts.- Sisme amb molts edificis amb danys no estructurals visibles.- Sisme amb varis edificis amb danys estructurals visibles.- Sisme amb fallada de les línies vitals a nivell local.	EMERGÈNCIA 1
	<p>*Segons la intensitat:</p> <ul style="list-style-type: none">- Sisme d'intensitat superior a VII en comarques amb densitat de població alta o Zona A.- Sisme d'intensitat superior a VII-VIII en comarques amb densitat de població mitjana o Zona B.- Sisme d'intensitat superior a VIII en comarques amb densitat de població baixa o Zona C. <p>*Segons la percepció o dany:</p> <ul style="list-style-type: none">- Sisme amb més de 10 víctimes de qualsevol categoria.- Sisme amb més de 6 víctimes greus o categoritzades com immediates.- Sisme amb més de 10 morts.- Sisme amb molts edificis amb danys estructurals visibles.- Sismes amb fallada de les línies vitals a nivell comarcal.	EMERGÈNCIA 2

Suport tècnic:

Amb la col·laboració de:

Equip redactor:



DOCUMENT ÚNIC DE PROTECCIÓ CIVIL MUNICIPAL DE LES CABANYES

Data: Març 2021
Pàgina 77 de 98

PROCEDIMENT OPERATIU PER RISC		
RISC	SITUACIÓ	FASE D'ACTIVACIÓ
RE11.- Risc per ventades	Emissió de comunicats d'AVÍS del VENTCAT: <ul style="list-style-type: none">• SMP 1 a la comarca del Barcelonès• SMP 2 a les comarques de densitat de població alta• SMP 3 a les comarques de densitat de població baixa	PREALERTA
	Emissió de comunicats d'AVÍS del VENTCAT: <ul style="list-style-type: none">• SMP 2 a la comarca del Barcelonès• SMP 3 a les comarques de densitat de població alta• SMP 4 a qualsevol altra comarca• SMP 5 a qualsevol altra comarca• SMP 6 a qualsevol altra comarca Situacions en les quals, en cas de complir-se les prediccions, el vent està provocant danys poc importants d'abast territorial limitat.	ALERTA
	Situacions en les quals el vent està provocant danys importants i amb un abast territorial extens. Es podrien produir les següents situacions: <ul style="list-style-type: none">• Es comenci a produir el bloqueig de vehicles i/o persones de manera descontrolada.• S'interrompi el funcionament de diferents mitjans de transport com RENFE, FGC, autobusos de línia, transport escolar, etc...• Es produeixin talls de subministrament generalitzats i/o de llarga durada d'algun dels serveis bàsics. Especial atenció amb els talls de subministrament elèctric i amb possibles fallades en telecomunicacions.• Altres.	EMERGÈNCIA

Suport tècnic:

Amb la col·laboració de:

Equip redactor:



CONSELL COMARCAL
ALT PENEDÈS



Diputació
Barcelona





Annex 2. Models de declaració d'activació i altres comunicats i disposicions

1. MODEL DE DECLARACIÓ FORMAL DE SITUACIÓ DE PRE-ALERTA DEL PLA D'ACTUACIÓ MUNICIPAL PER

NOTIFICACIÓ DE COMUNICACIÓ DE SITUACIÓ DE **PRE-ALERTA** DEL PLA DE PROTECCIÓ CIVIL MUNICIPAL PER

(*enviar-ho al **CECAT** per correu electrònic*)

....., alcalde/ssa de, pels poders que tinc,

DECLARO:

LA SITUACIÓ DE PRE-ALERTA del Pla de protecció civil municipal, a causa de/d'

Les **mesures** previstes són:

-
-

.....
Alcalde/ssa

de....., de/d' de 202

Suport tècnic:



CONSELL COMARCAL
ALT PENEDÈS

Amb la col·laboració de:



Diputació
Barcelona

Equip redactor:





**DOCUMENT ÚNIC DE PROTECCIÓ
CIVIL MUNICIPAL DE LES CABANYES**

Data: Març 2021
Pàgina 79 de 98

2. MODEL DE DECLARACIÓ FORMAL D'ACTIVACIÓ I DESACTIVACIÓ DEL PLA DE PROTECCIÓ CIVIL MUNICIPAL PER EN ALERTA/EMERGÈNCIA

**NOTIFICACIÓ D'ACTIVACIÓ PLA DE PROTECCIÓ CIVIL MUNICIPAL EN
ALERTA**

*(enviar-ho al **CECAT** per correu electrònic)*

....., alcalde/ssa de, pels poders que tinc,

DECLARO:

ACTIVITAT el Pla de Protecció civil municipal, a causa de/d'

CONSTITUÏT el **Comitè d'Emergències**.

Les **mesures** previstes són:

-
-

.....

Alcalde/ssa

de....., de/d' de 202

Suport tècnic:



CONSELL COMARCAL
ALT PENEDE'S

Amb la col·laboració de:



Diputació
Barcelona

Equip redactor:





**DOCUMENT ÚNIC DE PROTECCIÓ
CIVIL MUNICIPAL DE LES CABANYES**

Data: Març 2021
Pàgina 80 de 98

**NOTIFICACIÓ D'ACTIVACIÓ PLA DE PROTECCIÓ CIVIL MUNICIPAL
PER EN EMERGÈNCIA/ EMERGÈNCIA 1/EMERGÈNCIA 2**

*(enviar-ho al **CECAT** per correu electrònic)*

....., alcalde/ssa de, pels poders que tinc,

DECLARO:

ACTIVAT el Pla de Protecció civil municipal, a causa de/d'

CONSTITUÏT el **Comitè d'Emergències**.

Les **mesures** previstes són:

-
-

.....
Alcalde/ssa

de....., de/d' de 202

Suport tècnic:



CONSELL COMARCAL
ALT PENEDÈS

Amb la col·laboració de:



Diputació
Barcelona

Equip redactor:



PERAJORDI



**DOCUMENT ÚNIC DE PROTECCIÓ
CIVIL MUNICIPAL DE LES CABANYES**

Data: Març 2021
Pàgina 81 de 98

**NOTIFICACIÓ DE DESACTIVACIÓ DEL PLA DE PROTECCIÓ CIVIL MUNICIPAL
PER**

*(enviar-ho al **CECAT** per correu electrònic)*

....., alcalde de, pels poders que tinc, ja
que ha desaparegut tot el risc,

DECLARO:

DISSOLT el **Comitè d'Emergències**.

DESACTIVAT el Pla de protecció civil municipal, a causa de/d', i la
tornada a la normalitat.

.....
Alcalde/ssa

de, de/d' de 202

Suport tècnic:



CONSELL COMARCAL
ALT PENEDES

Amb la col·laboració de:



Diputació
Barcelona

Equip redactor:



PERAJORDI



3. MODEL DE BAN AMB UNA ORDRE D'EVACUACIÓ O DE CONFINAMENT

BAN – ORDRE D'EVACUACIÓ

L'Ajuntament comunica que s'ha d'evacuar la zona compresa:.....(especifiqueu el nom dels carrers / les zones)..... Seguiu les següents instruccions:

- Aneu amb els vostres vehicles a..... (especifiqueu el trajecte o la ruta a seguir, si cal).....
- Si no teniu un mitjà de transport propi, aneu a.....(especifiqueu l'adreça).....
- Agafeu només el que sigui imprescindible (la documentació; la medicació, si en preneu; diners...). Si aneu carregats, l'evacuació no podrà ser tan ràpida i àgil com cal.

BAN – ORDRE DE CONFINAMENT

L'Ajuntament comunica que la població, barriada, ha de quedar-se confinada o tancada a casa seva. Seguiu les següents instruccions:

- Tanqueu-vos a casa vostra; si sou al carrer, tanqueu-vos a l'edifici més pròxim.
- Tanqueu les portes i les finestres.
- Pareu els sistemes de ventilació i climatització.
- Escolteu la ràdio: us anirem informant de la situació.
- No sortiu de casa fins que us ho diguem nosaltres.

4. MODEL DE COMUNICAT D'AVÍS D'EVACUACIÓ O DE CONFINAMENT

COMUNICAT D'EVACUACIÓ

ATENCIÓ, ATENCIÓ: L'Ajuntament comunica que cal evacuar aquesta zona. Seguiu les següents instruccions:

- Aneu, amb els vostres vehicles, a
- Si no teniu cap mitjà de transport, aneu a, on us recollirem.
- Tanqueu bé les portes, les finestres i les persianes.

A, podreu esperar fins que hagi passat el risc. Us mantindrem informats.

COMUNICAT DE CONFINAMENT

ATENCIÓ, ATENCIÓ: L'Ajuntament comunica a la població, barriada.....que ha de quedar-se confinada o tancada a casa seva. Seguiu les següents instruccions:

- Tanqueu-vos a casa vostra, si sou al carrer a l'edifici més pròxim
- Tanqueu les portes i les finestres
- Pareu el sistemes de ventilació i climatització
- Escolteu la ràdio: us anirem informant de la situació
- No sortiu de casa fins que us ho diguem nosaltres

Suport tècnic:

Amb la col·laboració de:

Equip redactor:



Annex 3. Consells d'autoprotecció pel risc

A continuació es presenten els principals consells d'autoprotecció pels diferents riscos.

Es pot consultar tota la informació actualitzada sobre què cal fer en cas d'emergència al web:

http://interior.gencat.cat/ca/arees_dactuacio/proteccio_civil/consells_autoproteccio_emergencia

NEVADES

CONSELLS D'AUTOPROTECCIÓ PER A LA POBLACIÓ EN CAS DE RISC DE NEVADES

1) ABANS QUE ARRIBI L'HIVERN:

- **A l'habitatge cal tenir preparat el material següent:**
 - Un transistor i piles de recanvi (renoveu-les periòdicament), per poder escoltar les previsions meteorològiques.
 - Llanternes, fanals de càmping, espelmes,...
 - Emmagatzemar aliments amb calories, combustibles i productes de neteja.
 - Una farmaciola de primers auxilis i medicaments que prenguin de forma habitual o esporàdica els membres de la família.
 - Roba i calçat adient per a les baixades de temperatura i les nevades.
- **Cal revisar:**
 - **A l'habitatge**
 - Tots els punts de l'habitatge on hi hagi entrades d'aire de l'exterior: finestres, portes,.... Cal protegir-les amb una cinta adhesiva que aïlli.
 - L'estat dels teulats i de les baixades d'aigua.
 - Les branques dels arbres, cal podar-les si són massa llargues per evitar que es trenquin (poden perjudicar les línies elèctriques del costat).
 - Procureu-vos combustible per a la calefacció.
 - **En el vehicle:**
 - Disposar de cadenes (en bon estat), llanterna, manta de viatge.
 - Comprovar l'estat de les bateries, el dipòsit de benzina, les llums, els frens, els pneumàtics, la calefacció, el parabrises,...amb la finalitat de mantenir el vehicle per a les condicions de l'hivern.

2) EN SITUACIÓ DE RISC IMMINENT O DURANT LA NEVADA

- **Informe-vos de les previsions meteorològiques:**
 - Mitjans de comunicació.
 - Servei Meteorològic de Catalunya (METEOCAT).
 - Instituto Nacional de Meteorologia (INM).
- **Si sou a casa o en un edifici cal que:**
 - Escolteu la ràdio: Catalunya ràdio, Radio Nacional d'Espanya, emissores locals. Esteu atents a la informació meteorològica i a les consignes de les autoritats.
 - Feu un ús correcte de la calefacció.
 - Desconnecteu els aparells elèctrics no necessaris.
 - Consumiu els queviures de manera racional.
 - Eviteu tenir estufes de llenya, carbó o gas i brasers a llocs tancats on no es renovi l'aire, hi ha perill d'enverinament.
 - Vigileu les canonades d'aigua, cal mantenir un rajolí constant a les aixetes per evitar que es congelin. En les calefaccions cal emprar anticongelant, si s'escau.

Suport tècnic:

Amb la col·laboració de:

Equip redactor:



CONSELLS D'AUTOPROTECCIÓ PER A LA POBLACIÓ EN CAS DE RISC DE NEVADES

- No telefoneu, cal deixar les línies lliures per als equips de socors.
- No deixeu sortir al carrer a les persones d'edat avançada ni als/les nens/es.
- **Si heu de sortir al carrer o sou fora:**
 - Abrigueu-vos bé si heu de passar molt temps fora: Cal dur peces de roba lleugeres, una sobre l'altra. Evitar dur roba ajustada. Cal permetre que l'aire circuli i actuï com a aïllant. Les manyoples proporcionen més calor que els guants.
 - Protegiu-vos sobretot la cara i el cap. Eviteu que l'aire fred us entri directament als pulmons.
 - Eviteu fer exercicis físics excessius, ja que el fred fa una pressió extra sobre el cor i es corre el perill de patir un atac cardíac o de fer mal a l'organisme.
 - Si no és imprescindible, eviteu sortir al carrer si fa vent i neva ja que disminueix la visibilitat.
- **Si heu d'agafar el cotxe:**
 - Cal equipar-lo.
 - Cal planificar la sortida, conèixer la previsió meteorològica de la zona per on s'ha de circular, les rutes i els llocs on refugiar-se en cas de tempesta (pobles, refugis, hotels de carretera,...).
 - Si heu d'emprendre un viatge cal dur dins el cotxe com a mínim: ràdio, pala, corda, roba d'abric, aliments rics en calories (xocolata, fruits secs,...).
 - Cal conèixer abans de començar el viatge les rutes per on circular
 - Eviteu les rutes difícils, com les carreteres i els ports de muntanya.
 - Circuleu per les vies principals i autopistes.
 - Si la ruta és perillosa torneu endarrere o cerqueu refugi.
 - Procureu no viatjar sol.
 - Cal que poseu les cadenes a les rodes motrius del cotxe en cas de neu o de glaç. En aquest cas escolliu un lloc que no interrompi la circulació dels altres vehicles.
 - No avanceu als altres vehicles si les condicions no són favorables.
 - Porteu el cinturó posat, els nens i les nenes han d'estar ben asseguts/des a les seves cadires.
 - Desconfieu dels indrets amb ombres, dels ponts, dels viaductes i de les interseccions ja que pot haver-hi gel.
 - Sempre que sigui possible eviteu agafar el cotxe, sobretot si és de nit.
- **Si el temporal us agafa dins del cotxe:**
 - Intenteu cercar refugi.
 - Sinó trobeu refugi quedeu-vos dins el cotxe, els pneumàtics actuen com a aïllant del fred.
 - Deixeu la calefacció posada i la finestra una mica oberta.
 - No us adormiu amb el motor en marxa.
 - Manteniu net de neu el tub d'escapament.
 - No empreu les marques deixades per altres vehicles, és millor avançar per neu verge.
 - Si hi ha gel no trepitgeu el fre.
 - Inicieu la marxa lentament, si el vehicle patina, desaccelereu.
 - Si baixeu un pendent, manteniu una distància superior a la normal.

Suport tècnic:



Amb la col·laboració de:



Equip redactor:





RISC SÍSMIC

CONSELLS D'AUTOPROTECCIÓ PER A LA POBLACIÓ EN CAS DE RISC SÍSMIC

Si us trobeu a casa:

- Refugieu-vos sota una taula sòlida o bé en un angle de la paret.
- No fugiu durant la sacsejada, molta gent és víctima de la caiguda d'objectes.
- No agafeu l'ascensor.
- Si sou al carrer:
 - Allunyeu-vos dels edificis, si no podeu refugieu-vos en un portal.
 - Si sou al vehicle quedeu-vos dins, lluny de tot allò que perilli de caure.

Després de la sacsejada

- Escolteu la ràdio i seguïu les instruccions de les autoritats.
- Tanqueu les connexions d'aigua i gas. No utilitzeu l'ascensor.
- Evacueu l'edifici i emporteu-vos la documentació, roba d'abric i els vostres medicaments indispensables.
- Dirigiu-vos a un lloc aïllat i protegit de la caiguda d'objectes. Aneu pel mig del carrer, vigilant les vores i el que pogués caure.
- Eviteu les zones costaneres, ja que hi pot haver perill de grans onades (sisme submari).

CONSELLS GENERALS

CONSELLS D'AUTOPROTECCIÓ PER ALS ACTUANTS

- Observa els consells precedents: consells generals d'autoprotecció per a la població.
 - Informa't de la zona segura, on has d'actuar. No entris a cap zona de la qual no coneguis el risc.
 - Informa't periòdicament de la situació.
 - Estigues atent a la previsió meteorològica.
 - La roba i el calçat han de donar-te protecció. Vesteix i calça adequadament.
- NO T'ARRISQUIS INÚTILMENT!**

Suport tècnic:



CONSELL COMARCAL
ALT PENEDÈS

Amb la col·laboració de:



Diputació
Barcelona

Equip redactor:





VENTADES

CONSELLS D'AUTOPROTECCIÓ PER A LA POBLACIÓ

Si us trobeu a casa:

- Tanqueu i assegureu portes, finestres i tendals.
- Abaixeu completament les persianes i, si són de cordó, subjecteu-les bé.
- Eviteu deixar testos o altres objectes no estàtics a les façanes i terrasses.
- Recolliu la roba dels estenedors que el vent els pugui fer caure al carrer i provocar un accident.

Si us trobeu a l'exterior:

- Vigileu amb el mobiliari urbà, l'enllumenat dels carrers, les motos i els cotxes aparcats, les grues, els contenidors de brossa, l'arbrat i tot allò que el vent pugui fer caure.
- Eviteu els parcs, els jardins i les zones boscoses. Si sou a una zona arbrada, vigileu amb els arbres que puguin caure i eviteu totes les activitats amb foc.
- Tingueu en compte també la proximitat dels arbres als edificis: el vent els podria fer caure a sobre.

Si heu d'agafar el cotxe:

- Consulteu les prediccions del temps i l'estat de les carreteres. Si es preveuen vents forts, eviteu desplaçar-vos per carretera.
- Si és imprescindible desplaçar-vos, tingueu molta precaució perquè us podeu trobar obstacles a la via.
- Cal alentir la marxa per poder mantenir la trajectòria del vehicle corregint les desviacions, és important subjectar el volant amb fermesa.
- Sigueu prudents en els avançaments i mantingueu les distàncies laterals adequades amb els altres vehicles.
- Si conduïu vehicles de grans dimensions o amb remolc, extremeu les precaucions perquè teniu més risc de sortir-vos de la via o bolcar.

Si feu una activitat de lleure:

- Aneu amb compte en practicar esports a l'aire lliure.
- A la muntanya, extremeu les precaucions i no us apropau ni passegeu pels penya-segats. Tingueu en compte que el vent pot arrossegar objectes voluminosos (per exemple, pedres per un pendent pronunciat) i afavorir l'acumulació de neu, amb l'augment consegüent del perill d'allaus.

Suport tècnic:



CONSELL COMARCAL
ALT PENEDÈS

Amb la col·laboració de:



Equip redactor:





Annex 4. Plans d'autoprotecció associats

Al municipi de Les Cabanyes no hi ha cap pla d'autoprotecció afectat pel Decret 30/2015.

Les següents instal·lacions/esdeveniments tenen plans d'emergència/autoprotecció encara que no ho requereixen pel Decret 30/2015.

Establiments o edificis amb PAU	Titular	Telèfon de contacte	Mecanisme d'interfase
PAU Local Social	Alcalde	938 921 048	
PAU Curs trial senders	Alcalde	938 921 048	
PAU actes de foc	Alcalde	938 921 048	
Protocol emergència Centre Cívic	Alcalde	938 921 048	

Suport tècnic:



CONSELL COMARCAL
ALT PENEDÈS

Amb la col·laboració de:



Equip redactor:





Annex 5. Actuació en cas d'emergències associades a malalties transmissibles emergents amb potencial alt risc

➤ **FUNCIONS DE LES AUTORITATS DE PROTECCIÓ CIVIL LOCALS**

Els alcaldes i alcaldesses, com a autoritats de protecció civil municipal, tenen responsabilitats pel que fa a les funcions de protecció civil en el seu municipi, i per tant, en el cas d'emergències associades a malalties transmissibles amb alt risc potencial, han de desenvolupar especialment les funcions del grup logístic com són les següents:

- Fer un seguiment i prestar atenció de les persones en situació d'aïllament.
- Fer seguiment dels proveïdors de subministraments bàsics i comprovar que apliquen els seus plans de contingència i es dona servei de manera continuada.
- Facilitar recursos per assegurar la continuïtat dels serveis bàsics i l'atenció general a la població

Us recordem que les funcions dels Director o directora municipal que hauria de ser l'alcalde o alcaldessa o la persona en qui delegui son:

- Declarar l'activació i la desactivació del Pla.
- Informar i coordinar-se amb el Comitè de Direcció del Pla d'actuació del PROCICAT, a través del CECAT.
- Exercir la direcció i el comandament superior i la coordinació i inspecció de tots els serveis i recursos afectes al pla municipal i de les actuacions que es facin, sens perjudici de les funcions que corresponen al/a la Director/a del Pla autonòmic.
- Convocar el Comitè d'Emergències municipal.
- Constituir el CECOPAL i exercir-ne la direcció superior.
- Dirigir i coordinar, en el terme municipal, les actuacions adreçades a informar i protegir la població, en contacte permanent amb el/la Director/a del Pla autonòmic.
- Coordinar la integració dels recursos municipals adscrits als grups d'actuació del Pla autonòmic.
- Requerir les entitats privades i els particulars per a la prestació de la col·laboració necessària.
- Dirigir i coordinar, en general, l'execució de les funcions encomanades al municipi.

Cal fer seguiment i complir de forma prioritària les disposicions d'urgència i indicacions que es donin des de Salut així com també d'altres que puguin sorgir amb caràcter urgent des d'altres Departaments de la Generalitat per tal de facilitar les restriccions o ordres que s'emetin per al control de la malaltia.

Suport tècnic:



Amb la col·laboració de:



Equip redactor:





➤ **PAUTES D'ATENCIÓ A LES PERSONES AÏLLADES**

Perfil de les persones afectades en situació de risc:

Els responsables sanitaris han establert que persones amb sospita o amb confirmació d'haver estat infectats pel Coronavirus amb simptomatologia lleu i que reuneixin una sèrie de requisits previs puguin estar aïllats al seu domicili. Els requisits establerts recullen tant aspectes sanitaris com socials (disponibilitat d'espai, telèfon, absència de persones amb situació de risc).

Tot i que el seguiment sanitari es farà a través del Salut, des dels Serveis Socials es pot reforçar el seguiment de les persones aïllades que presentin perfils de vulnerabilitat, com per exemple:

- Gent gran
- Persones amb discapacitat o persones dependents
- Persones amb malaltia crònica
- Persones amb malaltia mental
- Famílies amb menors
- Adults amb persones dependents a càrrec
- Persones que com a conseqüència del confinament /aïllament veuen afectada la seva situació i entorn familiar

En aquests casos caldrà realitzar un seguiment més acurat per evitar situacions de risc o desatenció, tenint en compte altres **variables que poden agreujar la situació d'aïllament** com són: la manca de xarxa familiar i/o social, la manca de recursos econòmics, les situacions de precarietat laboral i la manca d'habitatge o habitatge precari.

Es considera una situació **greu o d'alta complexitat** aquella en que les persones aïllades presentin perfils de vulnerabilitat i a més existeixin variables que puguin agreujar la situació d'aïllament.

Els casos greus i/o d'alta complexitat són d'atenció prioritària, motiu pel qual una vegada siguin detectats, caldrà que el municipi posi els mitjans necessaris per tal d'atendre'ls urgentment. Si la situació superés la capacitat de gestió del municipi ja sigui per l'elevat nombre d'afectats o per la manca de recursos, aquest es posarà en contacte amb el CECAT per tal de rebre suport i assessorament.

Necessitats de les persones afectades:

Les principals necessitats de les persones aïllades són:

- Informació del seu estat i el de les persones del seu entorn
- Cobertura de necessitats bàsiques: Alimentació, higiene, medicació, maneig de residus...
- Suport per realitzar activitats imprescindibles a l'exterior.
- Suport emocional: contenció emocional en les situacions d'ansietat vinculada a la situació d'aïllament o de pèrdua sobtada o inesperada
- Allotjament: allotjament adaptat per persones amb discapacitat i dependència.
- Cura de les persones amb dependència
- Comunicació amb l'exterior
- Atenció dels animals de companyia

Suport tècnic:

Amb la col·laboració de:

Equip redactor:



Recursos necessaris:

Els principals recursos necessaris per garantir una atenció de qualitat són:

- Àpats a domicili i compra d'alimentació.
- Medicaments.
- Continuitat dels serveis d'atenció domiciliària de les persones amb dependència.
- Allotjament : amb o sense adaptació.
- Professionals per realitzar suport emocional.
- Comunicacions
- Cobrir necessitats dels animals de companyia.

Per tant, cal tenir identificades les entitats disponibles en el territori que poden donar resposta o col·laborar en satisfer cadascuna de les necessitats.

Seguiment de casos d'aïllament:

En funció de la situació individual de les persones aïllades i dels recursos disponibles, s'establirà quina serà la periodicitat de seguiment dels casos en cada cas per part dels municipis.

Per tal de fer el seguiment de la situació general al territori i poder fer-ne una avaluació, es recomana que els municipis recullin les dades de persones aïllades en la mesura que sigui possible i les facin arribar setmanalment a la DGPC a través de CECAT. La informació mínima a proporcionar per cada afectat és la següent:

- Edat
- Sexe
- Atencions que es realitzen

Es recomana que els municipis vetllin per la coordinació entre els Treballadors Socials del municipi i els treballadors socials de l'Àrea Bàsica de Salut.

En el cas que per part del municipi es detectés una situació greu i/o d'alta complexitat que superés la capacitat de gestió del municipi, aquesta seria derivada a CECAT.

➤ CONTINUÏTAT DE SERVEIS ESSENCIALS

Pel que fa a la continuïtat de serveis essencials la DGPC constituirà una mesa de seguiment amb els principals proveïdors de subministraments i les diferents entitats que els engloben.

La funció d'aquesta taula serà anticipar possibles disfuncions dels diferents sistemes i garantir que els proveïdors apliquen amb agilitat els seus plans de contingència per tal de minimitzar les afectacions.

El municipi, com a ens responsable de la prestació de tota una sèrie de serveis al ciutadà, entre els quals hi ha el servei de protecció civil, ha de preparar-se per poder garantir la continuïtat en la prestació d'aquests serveis. Com a serveis imprescindibles per al funcionament del municipi, es consideren els següents:

Suport tècnic:

Amb la col·laboració de:

Equip redactor:



**SERVEIS IMPRESCINDIBLES PER AL
FUNCIONAMENT DEL MUNICIPI**

Social, seguretat
i emergències

Subministraments
bàsics i sanejament

Altres serveis imprescindibles
per al funcionament del municipi

- **Serveis socials, seguretat i emergències:** agrupa els serveis necessaris per a atendre la població afectada per una emergència associada a una malaltia transmissible emergent d'alt risc i, en general, els elements necessaris per gestionar les emergències (centres de coordinació, comunicacions...). Des del punt de vista municipal, es concreten els tipus i subtipus següents:
 - Serveis socio-sanitaris:
 - Centres socio-sanitaris de la xarxa pública i privada
 - Serveis socio-sanitaris de l'administració local (teleassistència, ...)
 - Serveis de seguretat ciutadana:
 - Polícies Locals
 - Seguretat privada d'edificis públics
 - Serveis de salvament, prevenció i extinció d'incendis
 - Serveis de Protecció Civil i logístics:
 - Personal de serveis de Protecció Civil
- **Subministraments bàsics i sanejament:** agrupa la producció, transport i distribució d'aigua, gas, electricitat, recursos energètics (combustibles), d'aliments de primera necessitat i medicaments. Inclou també la recollida i tractament de residus urbans i d'aigües residuals. Es concreten els tipus i subtipus següents:
 - Subministrament de recursos vitals:
 - Aigua potable
 - Aliments primera necessitat
 - Medicaments (especialment els considerats vitals en els tractaments).
 - Subministrament de recursos energètics:
 - Electricitat
 - Gas
 - Combustibles per a transport col·lectiu i vehicles motor (producció, distribució i subministrament, benzineres), prioritzant els operatius d'emergència.
 - Recollida i tractament de residus sòlids urbans
 - Tractament d'aigües residuals

Suport tècnic:

Amb la col·laboració de:

Equip redactor:



- **Altres serveis imprescindibles pel funcionament del municipi:** engloba la resta de serveis necessaris per al desenvolupament de les activitats. Es concreten els tipus i subtipus següents:
 - Transport:
 - Xarxa d'autobusos municipals
 - Comerç
 - Administració pública i serveis d'atenció al ciutadà:
 - 010
 - Oficines d'atenció al ciutadà.
 - Altres serveis de l'administració pública.
 - Ensenyament:
 - Llars d'Infants del sistema públic i privat.
 - Centres d'ensenyament infantil i primària.
 - Centres d'ensenyament secundari.
 - Serveis funeraris

Preventivament, es preveuen tota una sèrie d'actuacions que garanteixin el mínim de personal necessari per la prestació dels serveis anteriors, ja sigui de forma directa o indirecta. Entre aquestes actuacions cal assenyalar:

- Identificar els elements vulnerables del municipi i les possibles necessitats.
- Conèixer els mitjans i recursos del municipi i proveir-se dels que requereixi addicionalment.
- Organitzar els voluntaris municipals.
- Determinar les instal·lacions que poden veure afectada la seva activitat.
- Preveure sistemes d'organització i reforç del personal, per cobrir les baixes.
- Garantir el compliment de les mesures profilàctiques que determinin les autoritats sanitàries

A més, cal que l'Ajuntament s'encarregui del seguiment de la capacitat de prestació dels diferents serveis. Per fer aquest seguiment de manera homogènia, s'estableixen els llindars següents:

- **Nivell 1:** en aquells casos en què el percentatge de treballadors disponibles permet prestar el servei en condicions de normalitat. De forma simplificada, s'assumeix que el nivell 1 es correspon amb el valor superior al 75% de la plantilla disponible.
- **Nivell 2** o de serveis mínims: en aquells casos en què el percentatge de treballadors disponibles no permet un servei o activitat en condicions de normalitat però sí que permet mantenir una activitat de serveis mínims que cobreix especialment les franges de major demanda de servei. De forma simplificada, s'assumeix que el nivell 2 es correspon amb valors entre el 50 i el 75% de la plantilla disponible.
- **Nivell 3** o d'incapacitat en el servei: en aquells casos en què el percentatge de treballadors disponibles no permet ni tal sols condicions de serveis mínims i per tant es considera no operatiu. De forma simplificada, s'assumeix que el nivell 3 es correspon amb valors inferiors al 50% de la plantilla disponible.

Suport tècnic:



Amb la col·laboració de:



Equip redactor:





La definició dels nivells tindrà en compte bàsicament el percentatge de la plantilla habitual disponible. Caldrà tenir en compte també:

- El nombre mínim de personal laboral estrictament necessari per al desenvolupament en condicions de normalitat de l'activitat, per tant, la capacitat d'acumulació de tasques.
- El personal disponible de reforç (borses de treball, suplències, ...) i la possibilitat de concentrar els períodes de descans habituals quan aquests siguin superiors als de cap de setmana (per exemple, activitats on es treballa alternativament 4 dies i es descansen 3 o similars)
- Les activitats que es poden realitzar mitjançant teletreball o que poden minimitzar la presència dels treballadors a les oficines a unes hores o dies concrets.
- Les operacions i manteniments menors que es poden suprimir per a reforçar els manteniments principals i les operacions bàsiques de l'activitat.
- La cadència, inferior a l'habitual que permeti igualment mantenir un bon servei en condicions de "quasi normalitat" (per exemple, recollida d'escombraries cada dos dies en comptes de diàriament).

Caldrà que per a aquesta valoració es tingui també en compte el potencial increment en la demanda dels serveis o activitats com a resultat de l'emergència associada a la malaltia transmissible emergent d'alt risc, especialment en tot allò relacionat amb l'àrea assistencial i d'atenció al ciutadà.

Caldrà que els municipis prevegin l'avís al CECAT, quan es produeixi algun canvi rellevant en el nivell d'operativitat, tant en nivell ascendent com descendent.

➤ **CHECKLIST**

A continuació s'adjunta un checklist per tal de facilitar el seguiment del grau de prestació dels serveis bàsics municipals.

El coordinador municipal de l'emergència avisarà al CECAT, quan com a conseqüència de l'emergència associada a la malaltia transmissible emergent d'alt risc, es produeixi algun canvi en el nivell d'operativitat tant en nivell ascendent com descendent.

SERVEIS IMPRESCINDIBLES PER AL FUNCIONAMENT DEL MUNICIPI	Nivell 1	Nivell 2	Nivell 3
Salut, Seguretat i Emergències			
Centres i Recursos i Socials i Sanitaris			
Polícia Local			
Protecció Civil Municipal			
Altres			
Subministraments Bàsics i Sanejament			
Aigua			
Neteja i recollida de residus			
Enllumenat públic			
Serveis de manteniment via pública			
Altres			

Suport tècnic:

Amb la col·laboració de:

Equip redactor:



DOCUMENT ÚNIC DE PROTECCIÓ CIVIL MUNICIPAL DE LES CABANYES

Data: Març 2021
Pàgina 94 de 98

SERVEIS IMPRESCINDIBLES PER AL FUNCIONAMENT DEL MUNICIPI	Nivell 1	Nivell 2	Nivell 3
Altres Serveis Imprescindibles per al Funcionament del Municipi			
Transport col·lectiu			
Administració municipal			
Llars d'Infants i escoles (xarxa pública, si escau)			
Serveis Funeraris			
Serveis veterinaris			
Altres			

Per als serveis que no són responsabilitat del municipi (per exemple, el subministrament elèctric, d'aliments, etc), aquest haurà d'avisar el **CECAT** indicant la qualitat o el nivell de servei prestat i no tant la plantilla disponible atès que no depenen directament del municipi.

SERVEIS IMPRESCINDIBLES PER AL FUNCIONAMENT DEL MUNICIPI	Nivell Òptim	Nivell Serveis Mínim	Nivell Crític
Subministraments Bàsics i Sanejament			
Aliments			
Combustible			
Gas			
Electricitat			
Farmàcies			
Altres			
Altres Serveis Imprescindibles per al Funcionament del Municipi			
Comerç			
Finances (xarxa de caixes i bancs)			
Llars d'Infants i escoles (xarxa privada)			
Comunicacions (telefonía, ràdio i televisió, correu,...)			
Altres			

➤ RECOMANACIONS GENERALS D'ACTUACIÓ PER ALS MUNICIPIS

- Activació del pla de protecció civil municipal, que serà a proposta de l'alcalde/essa.
- Qualsevol canvi de fase del pla serà comunicada al CECAT, de la Direcció General de Protecció Civil. S'enviarà periòdicament l'afectació als seus serveis i/o quan aquests canviïn substancialment i es farà petició de recursos quan sigui necessari.
- Recollir la informació sanitària i d'emergències i transmetre a la població les ordres, els consells, les recomanacions i les prohibicions que es determinin adoptades pel municipi. Per tant cal preveure la forma, bans, mitjans de comunicació, etc., de fer arribar aquesta informació a la població. Les recomanacions i les prohibicions es realitzaran segons les indicacions del Departament de Salut.

Suport tècnic:

Amb la col·laboració de:

Equip redactor:



DOCUMENT ÚNIC DE PROTECCIÓ CIVIL MUNICIPAL DE LES CABANYES

Data: Març 2021
Pàgina 95 de 98

- Tenir previstes ordres per activació de personal i/o d'expropiació per si fos necessari. Cal recordar que disposar d'un pla activat permet la requisita d'acord a la Llei de protecció civil.
- Tenir previstes ordres de tancament de centres (escoles, casals d'avis, etc.) i prohibició d'actes multitudinaris (concerts, teatres, activitats esportives...) així com la forma de fer arribar les ordres a la població o als organitzadors.
- Preveure espais o àrees de transferència de mercaderies i punts per la recollida de menjar, medicaments, etc., per barris o zones, en el cas que algunes zones haguessin de quedar tancades o aïllades.
- Preveure els tancaments de zones d'aïllament, i els passos d'entrada o sortida a aquestes zones, sobretot garantint l'accessibilitat a serveis bàsics o essencials que puguin quedar a dins (hospitals, CAPs, benzineres, farmàcies...).
- Als espais amb equipament compartit caldrà sotmetre'ls a una especial neteja o desinfecció en els canvis de torn.
- Evitar que el personal clau en la continuïtat dels serveis municipals coincideixi en els mateixos torns, reunions, etc.
- Es recorda que el personal que haurà d'estar en contacte i proper a malalts, o retirar-ne deixalles o fer servei de neteja, han de disposar de mascaretes de protecció FFP2 o FFP3, guants sanitaris i protecció ocular o facial per esquixades.
- Des dels serveis socials cal reforçar el seguiment a persones especialment vulnerables sobretot si aquestes es troben en situació d'aïllament preventiu.
- Cal identificar altres entitats socials o voluntariats del municipi que puguin donar resposta i suport en cas de necessitat.
- Pels casos d'afectats per coronavirus o aïllats preventivament que estiguin en coneixement dels serveis socials es pot reforçar el seguiment preventiu telefònic des dels municipis en coordinació amb els serveis socio-sanitaris.
- Només en aquells casos que es consideri imprescindible una visita domiciliària per part de treballadors socials es demanarà la col·laboració dels professionals sanitaris, seguint les seves indicacions, i en cap cas s'intervindrà sense el material de protecció establert en cada cas.
- Cal reforçar els contactes amb empreses del municipi que puguin proveir recursos com avituallament i productes bàsics de primera necessitat: bolquers, paper higiènic, sabó, piles, etc. (productes de supermercat). També amb aquelles empreses que puguin actuar en el repartiment d'aquests productes.

➤ **ACTUACIONS A FER ALS CENTRES DE TREBALL MUNICIPALS**

De forma resumida, es destaquen les actuacions següents:

- Aplicar els procediments d'actuació en cas que es determini que existeix un cas entre el personal propi i/o entre la població del municipi. El procediment d'actuació consistirà a adoptar les mesures que es considerin en cada cas.
- Utilitzar mitjans telemàtics per continuar treballant des de casa (per al personal per al qual no és imprescindible la presència física al seu lloc de treball).
- Comprovar que les dependències de l'Ajuntament tenen un bon sistema de ventilació que contribueixi a una de les mesures d'autoprotecció habituals (ventilació dels edificis).

Suport tècnic:

Amb la col·laboració de:

Equip redactor:



- Formar als treballadors sobre les mesures d'higiene personal i en l'ús d'equipaments compartits (vehicles, ordinadors, telèfons, ...).
- Repartir, si escau en funció de les característiques de la situació, guants d'un sol ús entre el personal.
- Preveure una neteja d'aquell maquinari de treball compartit (impressores, fotocopiadores,...) abans de la seva utilització per nou personal. Es llençaran els papers i guants en contenidors amb tapa que han de ser buidats i desinfectats diàriament.
- Respectar la distància mínima d'un metre durant l'atenció al públic, per evitar el contagi del virus.
- Addicionalment, per a feines fora del centre de treball on no és possible la neteja de mans amb aigua i sabó, poden utilitzar-se productes amb solució alcohòlica.
- Consultar les recomanacions adients per a contrarestar l'efecte de la pandèmia, a les pàgines web habilitades per les autoritats sanitàries.
- Consultar les recomanacions orientades a les empreses per a la planificació de les mesures d'emergència en cas de pandèmia, a la pàgina web del Departament de Treball de la Generalitat.

➤ **ACTUACIONS ESPECÍFIQUES AL CENTRE RECEPTOR D'ALARMES I A ALTRES CENTRES D'ATENCIÓ TELEFÒNICA**

Aquest tipus de centres de treball impliquen diferents torns de treball, de manera que el personal comparteix els mateixos equips de treball: telèfons, auricular, ordinadors... Per aquest motiu, s'estableixen recomanacions preventives addicionals, entre les que destaquen les següents:

- Repartiment, si s'escau, de guants d'un sol ús per a la neteja de l'equipament de la Sala.
- Reforçar el sistema de ventilació, assegurar l'ús personal i intransferible d'equips (emissores, telèfons, mans lliures, teclats,...) o assegurar la seva neteja abans de cada canvi de torn per evitar que quedin possibles partícules d'usuaris portadors. Les neteges poden ser amb papers humits amb solucions alcohòliques. Es llençaran els papers i guants en contenidors amb tapa que han de ser buidats i desinfectats diàriament.
- Una estona abans del canvi de guàrdia es podrien fer les següents actuacions a la Sala:
 - Si és possible, desviar el telèfon a alguna sala adjacent que serveixi de sala intermèdia entre l'entrada i la sortida a la sala principal.
 - Realitzar la neteja de la sala i ventilar-la (obrir finestres, activar ventiladors al màxim, etc.) (Les persones que finalitzen la guàrdia ja no tornen a entrar a la sala, es deixa tot apuntat al registre d'incidències o en algun mitjà similar i es marxa; desviant altre cop el telèfon a la sala abans de sortir)
 - Els relleus entren directament a la sala annexa a la sala principal.
 - Tant el personal sortint com el personal entrant passa a rentar-se les mans amb aigua i sabó a la sortida i entrada a la sala. També cada cop que s'entri o se surti de la sala per períodes de descans curts o per necessitats higièniques, es procedirà al rentat de mans amb aigua i sabó.

Suport tècnic:

Amb la col·laboració de:

Equip redactor:



- Mentre duri la possibilitat de contagi, dinar o sopar a zones no comunes. Caldrà rentar els recipients i utensilis utilitzats en el moment que es facin servir i deixar la porta oberta perquè es ventili.

➤ **ENLLAÇOS D'INTERÈS**

Canal Salut

<http://canalsalut.gencat.cat/ca/inici/>

El Departament de Salut realitza actualitzacions contínues de documents on s'especifica les recomanacions relacionades amb:

- Protecció individual de la població.
- Centres de treball
- Instruccions per realitzar l'aïllament.

CatSalut Respon

<http://sem.gencat.cat/ca/061CatSalutRespon/>

Organització Mundial de la Salut

<https://www.who.int/emergencies/diseases/novel-coronavirus-2019>

Ministerio de Sanidad, Consumo y Bienestar Social

<https://www.mscbs.gob.es/>

Suport tècnic:



CONSELL COMARCAL
ALT PENEDÈS

Amb la col·laboració de:



Equip redactor:





CONSELL COMARCAL
ALT PENEDÈS