


**INVENTARI**  
**DE**  
**L'AJUNTAMENT DE FOIXÀ**  
**AL**  
**JUNY DE 1995**

**ÍNDEX**

	<u>Pàgina</u>
1.- <u>Béns Immobles</u>	1 a 15
2.- <u>Béns Mobles de valor històric</u>	15
3.- <u>Valors Mobiliaris</u>	16
4.- <u>Béns Mobles no compresos en els anteriors</u> <u>enunciats</u>	16
5.- <u>Annexes: Documentació suport</u>	17 a 78



Codi Segur de Verificació: d82a645a-886d-4b5c-9d22-6c2c40788f7a  
Origen: Ciutadà  
Identificador document original: ES\_L01081000\_2021\_12782795  
Data d'impressió: 03/06/2021 10:49:55  
Pàgina 2 de 34

SIGNATURES  
1.- GENESYS, 03/06/2021 10:45



**AJUNTAMENT DE FOIXÀ****1.- BÉNS IMMOBLES**

La relació de Béns Immobles dels que l'Ajuntament de Foixà n'és el titular és la següent:

	<u>Pàgina</u>
1.- Parcel.la "Mascamps" ó "Giberta"	2
2.- Parcel.la "Les Pedreres"	3
3.- Antiga Casa Consistorial	4
4.- Edifici Escoles i Dispensari	5
5.- Casa Consistorial i Centre Cultural Agrari	6
6.- Caseta i pou d'aigua potable	7
7.- Solar Nou	8
8.- Cementiri Municipal	9
9.- <del>Caseta</del> Carro Servei Fúnebre	10
10.- Camins i Vials	11 a 15



Codi Segur de Verificació: d82a645a-886d-4b5c-9d22-6c2c40788f7a  
Origen: Ciutadà  
Identificador document original: ES\_L01081000\_2021\_12782795  
Data d'impressió: 03/06/2021 10:49:55  
Pàgina 4 de 34

SIGNATURES  
1.- GENESYS, 03/06/2021 10:45



**AJUNTAMENT DE FOIXÀ**

**Nom:** "MASCAMPS" Ó "GIBERTA"

**Naturalesa:** Finca rústega (parcel.la).

**Situació:** Polígon 6, parcel.la nº 124.

**Límit:** Aquesta finca limita amb les parcel.les nº 125 o "Bosc de'n Torrent, 122, 123, 135 i 139 del mateix polígon nº 6 de Foixà.

**Superfície:** 1,2902 Ha.

**Aprofitament:** Pineda no destinada a obtenir cap profit.

**Naturalesa de domini públic o patrimonial:** de domini públic.

**Títol d'atribució:** Per adscripció legal. *Llei de 26/09/1941*

**Signatura d'inscripció al Registre de la Propietat:** Pendent d'inscripció.

**Destí i acord:** No aplicable.

**Drets reals al seu favor:** Cap.

**Drets reals que gravin la finca:** Cap.

**Drets personals:** Cap.

**Data d'adquisició:** ---


**Cost d'adquisició:** Ptes. 200.000,- (valoració 1990)/ Ptes. 5.564,- (VC 1991).

**Cost de millores:** No aplicable.

**Valor de venda:** No aplicable.

**Fruits i rendes que produeix:** Cap.

ANNEX I, pàg. 17



Codi Segur de Verificació: d82a645a-886d-4b5c-9d22-6c2c40788f7a  
Origen: Ciutadà  
Identificador document original: ES\_L01081000\_2021\_12782795  
Data d'impressió: 03/06/2021 10:49:55  
Pàgina 6 de 34

**SIGNATURES**  
1.- GENESYS, 03/06/2021 10:45



**AJUNTAMENT DE FOIXÀ**

Nom: "LES PEDRERES"

Naturalesa: Finca rústega (parcel.la).

Situació: Polígon 2, parcel.la nº 67.

Límit: Les parcel.lles colindants són les nº 65, 66, 68, 70, 73, 85 i 86 del mateix polígon 2 de Foixà.

Superfície: 1,4019 Ha.

Aprofitament: Pineda no destinada a obtenir cap profit en especial.

Naturalesa de domini públic o patrimonial: de domini públic.

Títol d'atribució: Per adscripció legal.

Signatura d'inscripció al Registre de la Propietat: Pendent d'inscripció

Destí i acord: No aplicable.

Drets reals al seu favor: Cap.

Drets reals que gravin la finca: Cap.

Drets personals: Cap.

Data d'adquisició: ---

Cost d'adquisició: No aplicable.

Cost de millores: No aplicable.

Valor de venda: Ptes. 75.000,- (Inventari 90) / Ptes. 24.755,- (VC 91).

Fruits i rendes que produeix: Cap.

ANNEX I, pàg. 17



Codi Segur de Verificació: d82a645a-886d-4b5c-9d22-6c2c40788f7a  
Origen: Ciutadà  
Identificador document original: ES\_L01081000\_2021\_12782795  
Data d'impressió: 03/06/2021 10:49:55  
Pàgina 8 de 34

SIGNATURES  
1.- GENESYS, 03/06/2021 10:45



**AJUNTAMENT DE FOIXÀ**

**Nom:** ANTIGA CASA CONSISTORIAL

**Naturalesa:** Immoble urbà.

**Situació:** C/Cuellés nº 2 (casc antic).

**Límit:** ---

**Superfície:** 86 m2 de sòl i 222 m2 construïts.

**Aprofitament:** Aquí es troben les bústies de les persones que viuen fora del nucli de la vila.

**Naturalesa de domini públic o patrimonial:** de domini públic.

**Títol d'atribució:** Contracte de compravenda (Construcció).

**Signatura d'inscripció al Registre de la Propietat:** Pendent d'inscripció.

**Destí i acord:** No aplicable.

**Drets reals al seu favor:** Cap.

**Drets reals que gravin la finca:** Cap.

**Drets personals:** Cap.

**Data d'adquisició:** Construcció al 1850.

**Cost d'adquisició:** VC = Ptes. 1.266.926,-.

**Cost de millores:** Reformes al 1930.

**Valor de venda:** No aplicable.

**Fruits i rendes que produeix:** Cap.

**ANNEX II, pàgs. 18-20**



Codi Segur de Verificació: d82a645a-886d-4b5c-9d22-6c2c40788f7a  
Origen: Ciutadà  
Identificador document original: ES\_L01081000\_2021\_12782795  
Data d'impressió: 03/06/2021 10:49:55  
Pàgina 10 de 34

SIGNATURES  
1.- GENESYS, 03/06/2021 10:45



**AJUNTAMENT DE FOIXÀ**

**Nom:** EDIFICI ESCOLES I DISPENSARI

**Naturalesa:** Immoble urbà.

**Situació:** C/Vila nº 32.

**Límit:** ---

**Superfície:** 1.285 m2 de sòl i 342 m2 construïts.

**Aprofitament:** baixos --> escoles 2ª planta --> 2 vivendes escoles.

**Naturalesa de domini públic o patrimonial:** de domini públic.

**Títol d'atribució:** Cessió de terrenys otorgada al 1929 i construcció posterior.

**Signatura d'inscripció al Registre de la Propietat:** Tom 1314, llibre 33, foli 50, finca nº 1.175.

**Destí i acord:** No aplicable.

**Drets reals al seu favor:** Cap.

**Drets reals que gravin la finca:** Cap.

**Drets personals:** Cap.

**Data d'adquisició:** Per cessió al 1929. Construcció al 1850.

**Cost d'adquisició:** VC = Ptes. 6.434.958,-.

**Cost de millores:** Reformes al 1970.

**Valor de venda:** No aplicable.

**Fruits i rendes que produeix:** Cap.

**ANNEX III, pàgs. 21-24**

**ANNEX IV, pàgs. 25-33**



Codi Segur de Verificació: d82a645a-886d-4b5c-9d22-6c2c40788f7a  
Origen: Ciutadà  
Identificador document original: ES\_L01081000\_2021\_12782795  
Data d'impressió: 03/06/2021 10:49:55  
Pàgina 12 de 34

SIGNATURES  
1.- GENESYS, 03/06/2021 10:45



**AJUNTAMENT DE FOIXÀ**

**Nom:** CASA CONSISTORIAL I CENTRE CULTURAL AGRARI

**Naturalesa:** Immoble urbà.

**Situació:** C/Vila nº 25.

**Límit:** ---

**Superfície:** 971 m2 de sòl i 572 m2 construïts.

**Aprofitament:** Casa de la vila i centre d'activitats culturals.

**Naturalesa de domini públic o patrimonial:** de domini públic.

**Títol d'atribució:** Escripura de compravenda.

**Signatura d'inscripció al Registre de la Propietat:** Tom 1.314, llibre 33, foli 212, finca 1.189, inscripció 4ª.

**Destí i acord:** ---

**Drets reals al seu favor:** Cap.

**Drets reals que gravin la finca:** No significatius.

**Drets personals:** Cap.

**Data d'adquisició:** 22 de novembre de 1980.

**Cost d'adquisició:** Ptes. 1.500.000,-.

**Cost de millores:** Ptes. 6.483.625,- (1993).

**Valor de venda:** VC.- Ptes. 8.444.028,-.

**Fruits i rendes que produeix:** Cap.

ANNEX V, pàgs. 34-36

ANNEX VI, pàgs. 37-41

ANNEX VII, pàgs. 42-55



Codi Segur de Verificació: d82a645a-886d-4b5c-9d22-6c2c40788f7a  
Origen: Ciutadà  
Identificador document original: ES\_L01081000\_2021\_12782795  
Data d'impressió: 03/06/2021 10:49:55  
Pàgina 14 de 34

SIGNATURES  
1.- GENESYS, 03/06/2021 10:45



**AJUNTAMENT DE FOIXÀ**

**Nom:** CASETA I POU D'AIGUA POTABLE

**Naturalesa:** Finca rústega (caseta i pou d'aigua).

**Situació:** "El camp del Pla" ó "La Figuera Borda".

**Límits:** Al Nord: amb les restes de la finca de la que se segrega, propietat de la Sra. Torrent; a l'Est: amb camí de pas; al Sud: amb Sr. J.A. Casellas; i a l'Oest: amb la resta de finca de la Sra. Torrent.

**Superfície:** 50 m2.

**Aprofitament:** Suministrament d'aigua potable pels municipis de Foixà i Rupià.

**Naturalesa de domini públic o patrimonial:** de domini públic.

**Títol d'atribució:** Escripura de segregació i compravenda.

**Signatura d'inscripció al Registre de la Propietat:** Tom 2.662, llibre 39, foli 112, finca 1.507, inscripció 1ª.

**Destí i acord:** No aplicable.

**Drets reals al seu favor:** Cap.

**Drets reals que gravin la finca:** La titularitat és proindiviso amb l'Ajunt. de Rupià.

**Drets personals:** Cap.

**Data d'adquisició:** 8 de juny de 1989.

**Cost d'adquisició:** Ptes. 500.000,- (la ½ l' Ajuntament de Rupia).

**Cost de millores:** Cap.

**Valor de venda:** No aplicable.

**Fruits i rendes que produeix:** Cap.

ANNEX VIII, pàgs. 56-69

ANNEX IX, pàg. 70



Codi Segur de Verificació: d82a645a-886d-4b5c-9d22-6c2c40788f7a  
Origen: Ciutadà  
Identificador document original: ES\_L01081000\_2021\_12782795  
Data d'impressió: 03/06/2021 10:49:55  
Pàgina 16 de 34

SIGNATURES  
1.- GENESYS, 03/06/2021 10:45



**AJUNTAMENT DE FOIXÀ**

Nom: **SOLAR NOU**

Naturalesa: Finca urbana (casa en runes).

Situació: C/Vila nº 11.

Límit: ---

Superfície: Aproximadament 100 m2.

Aprofitament: Solar en runes.

Naturalesa de domini públic o patrimonial: de domini públic.

Títol d'atribució: Per adscripció legal.

Signatura d'inscripció al Registre de la Propietat: Pendent d'inscripció.

Destí i acord: No aplicable.

Drets reals al seu favor: Cap.

Drets reals que gravin la finca: Cap.

Drets personals: Cap.

Data d'adquisició: ---

Cost d'adquisició: VC = Ptes. 175.655,-.

Cost de millores: Cap.

Valor de venda: No aplicable.

Fruits i rendes que produeix: Cap.

**ANNEX X, pàgs. 71-73**



Codi Segur de Verificació: d82a645a-886d-4b5c-9d22-6c2c40788f7a  
Origen: Ciutadà  
Identificador document original: ES\_L01081000\_2021\_12782795  
Data d'impressió: 03/06/2021 10:49:55  
Pàgina 18 de 34

**SIGNATURES**  
1.- GENESYS, 03/06/2021 10:45



**AJUNTAMENT DE FOIXÀ**

**Nom:** CEMENTIRI MUNICIPAL

**Naturalesa:** Finca urbana.

**Situació:** C/Vila nº 34.

**Límits:** Finca de Manso Padró de la que se segrega.

**Superfície:** 497 m2 de sòl i 497 m2 construïts.

**Aprofitament:** Cementiri públic.

**Naturalesa de domini públic o patrimonial:** de domini públic.

**Títol d'atribució:** Segregació i donació terrenys.

**Signatura d'inscripció al Registre de la Propietat:** Tom 1.533, llibre 36, foli 153, finca nº 1.310.

**Destí i acord:** ---

**Drets reals al seu favor:** Cap.

**Drets reals que gravin la finca:** Cap.

**Drets personals:** Cap.

**Data d'adquisició:** Construcció al 1960.

**Cost d'adquisició:** Cost de construcció: Ptes. 504.131,-.

**Cost de millores:** Ptes. 500.000,-.

**Valor de venda:** No aplicable.

**Fruits i rendes que produeix:** Cap.

ANNEX XI, pàgs. 74-77

ANNEX XII, pàg. 78



Codi Segur de Verificació: d82a645a-886d-4b5c-9d22-6c2c40788f7a  
Origen: Ciutadà  
Identificador document original: ES\_L01081000\_2021\_12782795  
Data d'impressió: 03/06/2021 10:49:55  
Pàgina 20 de 34

SIGNATURES  
1.- GENESYS, 03/06/2021 10:45



AJUNTAMENT DE FOIXÀ

Nom: **CASETA DEL CARRO SERVEI FÚNEBRE**

Naturalesa: Finca urbana.

Situació: Adosada a l'església.

Límits: ---

Superfície: 12 m2 aproximadament.

Aprofitament: Resguard del carro de servei fúnebre.

Naturalesa de domini públic o patrimonial: de domini patrimonial.

Títol d'atribució: Cessió terreny per a construir.

Signatura d'inscripció al Registre de la Propietat: Pendent d'inscripció.

Destí i acord: ---

Drets reals al seu favor: Cap.

Drets reals que gravin la finca: Cap.

Drets personals: Cap.

Data d'adquisició: ---

Cost d'adquisició: No aplicable.

Cost de millores: ---

Valor de venda: No aplicable.

Fruits i rendes que produeix: Cap.



Codi Segur de Verificació: d82a645a-886d-4b5c-9d22-6c2c40788f7a  
Origen: Ciutadà  
Identificador document original: ES\_L01081000\_2021\_12782795  
Data d'impressió: 03/06/2021 10:49:55  
Pàgina 22 de 34

**SIGNATURES**  
1.- GENESYS, 03/06/2021 10:45



AJUNTAMENT DE FOIXÀCAMINS I VIALS

Punt de partida	Tipus	Nom	Amplada
<u>BARRI DE CUELLES</u>	<u>De 1er. ordre o pavimentat</u>	<u>De Foixà al terme de La Pera</u> <u>Del centre urbà a l'església</u> <u>De la rectoria a can Ribas</u>	8 m 6 m 5 m
	<u>De 2on. ordre o no pavimentat</u>	<u>Camí de la Reclamadora</u> : desviament del marge esquerre del camí de Foixà a La Pera i duu a la carretera de Torroella de Montgrí. <u>Camí Fondo</u> : desviament del marge esquerre del camí de Foixà a La Pera i porta a la Pedrera de Rupjà. <u>Camí del Bosc Tancat</u> : desviament a la dreta del camí de Foixà a La Pera i que porta a St. Llorenç de les Arenas. <u>Camí de la Falguera</u> : desviament a l'esquerra del camí del Bosc Tancat i que porta a Ferreras i Flaçà. <u>Camí de la Font de'n Cargol</u> : desviament a la dreta del camí Ral de Foixà a Flaçà i porta a la carretera de St. Llorenç a Flaçà. <u>Camí Ral de Foixà a Flaçà</u> : desviament a l'esquerra de la carretera de Foixà a St. Llorenç i porta a Flaçà. <u>Camí de la Creu Nova</u> : desviament a la dreta del camí del Bosc Tancat i porta al camí dels Masos per l'església. <u>Camí de la Font de'n Massanes</u> : desviament a la dreta del camí del Puig Brugada i porta al camí de primer ordre de Foixà a St. Llorenç. <u>Camí del Puig Brugada</u> : desviament a l'esquerra del camí dels Masos enfront a Can Mai i porta al camí Ral dels Masos a Flaçà. <u>Camí Costa de Ba</u> : desviament a l'esquerra del camí fondo que per la cresta de la muntanya porta a la Pedrera de Rupjà. <u>Camí del Guixerell</u> : desviament a l'esquerra del camí de Foixà a La Pera en front al Mas Pi i porta al camí Fondo. En front al Mas Pi existeix un sobrant de vial públic en forma de "c" d'aproximadament 50 m2.	5 m 5 m 5,5 m 4,5 m 5 m 5 m 4 m 3 m 4 m 4 m ---




Codi Segur de Verificació: d82a645a-886d-4b5c-9d22-6c2c40788f7a  
Origen: Ciutadà  
Identificador document original: ES\_L01081000\_2021\_12782795  
Data d'impressió: 03/06/2021 10:49:55  
Pàgina 24 de 34

SIGNATURES  
1.- GENESYS, 03/06/2021 10:45



**AJUNTAMENT DE FOIXÀ**

Punt de partida	Tipus	Nom	Amplada
<b>BARRI DE LA VILA</b>	<u>De 1er. ordre</u> <u>o pavimentat</u>	<u>Carretera rural de Foixà a Ultramort</u>	8 m
		<u>Camí de la Vila</u> : desviament a l'esquerra de la carretera de Foixà a Ruplà i porta al Castell.	5 m
		<u>Camí de la Creu</u> : desviament a l'esquerra en front l'Ajuntament i porta al camí de la Vila.	5 m
	<u>De 2on. ordre o</u> <u>no pavimentat</u>	<u>Camí de Foixà a Ruplà</u> : desviament a la dreta del camí de la Vila i porta al terme de Ruplà, connectant amb la carretera.	4 m
		<u>Camí de les Hortes</u> : desviament a la dreta del camí de la Vila i porta al camí del Riu a Ruplà.	4 m
		<u>Camí sense nom</u> : desviament a la dreta de la carretera de Foixà a Ultramort que s'uneix al camí de les Hortes.	3 m
<u>Camí de Circumval.lització</u> : del nucli del castell i comença a la plaça de la Vila unint-se amb el camí de la Vila en dos punts.		3 m	
<b>BARRI DE ST. LLORENÇ DE LES ARENAS</b>	<u>De 1er. ordre</u> <u>o pavimentat</u>	<u>Carretera de St. Llorenç a Foixà</u>	6 m
		<u>Camí de les Comas</u> : desviament a l'esquerra de la carretera de St. Llorenç de les Arenas a Foixà passant pels masos.	4 m
		<u>Camí de la Font</u> : desviament a l'esquerra de la carretera de Flaçà i porta a la font de St. Llorenç de les Arenas.	4 m
	<u>De 2on. ordre o</u> <u>no pavimentat</u>	<u>Camí de l'Il·la</u> : desviament a la dreta de la carretera de St. Llorenç de les Arenas a Flaçà que porta als camps.	4 m
		<u>Camí de Sant Romans</u> : camí dels masos de St. Llorenç a Foixà per la presa.	4 m
		<u>Camí de les Arenas</u> : desviament de la carretera de St. Llorenç fins a les Saules i s'uneix amb el camí de Sant Romans.	4 m
<u>Camí del Pla de l'Il·la</u> : va de les Rocas al Pla de Sant Romans.		4 m	
		<u>Camí de Roca Tico</u> : camí de les Rocas a la Font Major.	4 m
		<u>Camí del Molí de Jafre</u> : desviament a l'esquerra del camí de St. Romans a Foixà i arriba al R. Ter, davant del Molí de Jafre.	4 m
		<u>Camí de les Serrallades</u> : va del Pou nou de Foixà a la Presa de	




Codi Segur de Verificació: d82a645a-886d-4b5c-9d22-6c2c40788f7a  
Origen: Ciutadà  
Identificador document original: ES\_L01081000\_2021\_12782795  
Data d'impressió: 03/06/2021 10:49:55  
Pàgina 26 de 34

SIGNATURES  
1.- GENESYS, 03/06/2021 10:45



## AJUNTAMENT DE FOIXÀ

Punt de partida	Tipus	Nom	Amplada
<b>BARRI DE LA SALA</b>	De 1er. ordre o pavimentat	<u>Camí de Verges</u> : vial de 6 m que comença davant el Mas Garrigoles de La Sala i porta fins al pont de Verges. <u>Camí de la Sala de Munt</u> : desviament a la dreta de la carretera de La Sala a Parlavà i porta al camí de Rupjà. És pavimentat fins a l'alçada de la rectoria. <u>Camí de l'església</u> : desviament a la dreta del camí de la Sala de Munt i porta a l'església.	--- 4,5 m 3 m
	De 2on. ordre o no pavimentat	<u>Camí del Carrer</u> : vial que comença a la dreta del Camí de Verges i porta de Can Falgas a Can Coll. <u>Camí dels Iquals</u> : desviament a la dreta del camí de Verges i porta, a través d'un pont per la riera, a la carretera de Foixà a Ultramort. <u>Camí de Can Flotats</u> : desviament a l'esquerra del Camí de La Sala de Munt i porta a Can Flotats. <u>Camí Vell de Rupjà als Molinots</u> : vial que comença al cementiri de Rupjà i porta als Molinots Riu Ter. <u>Camí de la Mota</u> : vial que porta des dels Molinots fins a la carretera de Parlavà a Verges. <u>Camí de les Feixes o el Bosch</u> : vial que comença a La Mota i torna a la mateixa. <u>Camí del Gorc Perich</u> : vial que comença a la Noguerra i porta al Camí Vell de Verges. <u>Camí dels Olivets</u> : desviament a l'esquerra del camí de Rupjà als Molinots i porta al Mas Perdut. <u>Camí del Pla de'n Colom</u> : desviament a l'esquerra del camí de La Sala a Verges i porta a La Mota. <u>Camí del Bosc del Baró</u> : desviament a l'esquerra del Camí Vell de Foixà a Verges i porta al camí del Pla de'n Colom. <u>Camí dels Quatre Camins</u> : vial a l'esquerra del camí de Rupjà als Molinots i porta al Camí de les Hortes.	4,5 m 4,5 m 4 m 5,5 m 9 m 4 m 4 m 4 m --- 5 m 4 m




Codi Segur de Verificació: d82a645a-886d-4b5c-9d22-6c2c40788f7a  
Origen: Ciutadà  
Identificador document original: ES\_L01081000\_2021\_12782795  
Data d'impressió: 03/06/2021 10:49:55  
Pàgina 28 de 34

SIGNATURES  
1.- GENESYS, 03/06/2021 10:45



AJUNTAMENT DE FOIXÀ

Punt de partida	Tipus	Nom	Amplada
<b>BARRI DELS MASOS</b>	<u>De 1er. ordre o pavimentat</u>	<u>Camí dels Masos</u> : vial que continua de la carretera de Ruplà a Foixà, pavimentat fins el carrer, i porta a la Presa de Colomers i Sant Llorenç de les Arenas. <u>Camí de Barri</u> : desviament a l'esquerra del Camí dels Masos i porta a la carretera de Sant Llorenç per l'esquerra i per la dreta passant per la zona urbana, que en aquest tram és pavimentat, tornant al Camí dels Masos per la vinya de'n Condom.	9 m p. 6 m no p.  3 m
	<u>De 2on. ordre o no pavimentat</u>	<u>Camí de la Vinyota</u> : desviament a la dreta del Camí dels Masos a Sant Llorenç per la Presa i porta a la Taparada. <u>Camí de Can Soles</u> : desviament a l'esquerra del camí dels Masos que porta a la carretera de Sant Llorenç. <u>Camí de Can Martí</u> : desviament a l'esquerra del camí dels Masos a Sant Llorenç que comença a la Vinyota passant per Can Martí fins a Ca l'Oliver. A l'alçada de Can Martí surten un carreró d'1 m d'amplada que porta a Can Xiquet i un desviament que porta al camí del Barri, sortint pel darrera de Can Samons. <u>Camí del Pou Nou</u> : desviament a la dreta del Camí dels Masos a Sant Llorenç, que comença al Pou Nou i porta al Mas Perdut. <u>Camí del Raval</u> : desviament a la dreta de la carretera de Sant Llorenç i que porta a Can Jaume Gran. Un altre vial passa pel darrera de Can Pau i surt a la carretera de Sant Llorenç. <u>Camí de l'empedrat de'n Ferran</u> : és un vial paral·lel al camí dels Masos, que comença sota l'hort de Can Sabater i surt al camí del Barri dels Masos. És un vial sense ús. <u>Camí del Riu</u> : desviament a la dreta del C. dels Masos a St. Llorenç, que porta des de Vallats al Mas Perdut per la Presa. <u>Camí de Can Preses</u> : desviament a l'esquerra de la carretera de Sant Llorenç i porta al camí de Flaçà passant per Can Preses. Existeix un altre desviament a l'alçada de Can Preses que porta al camí de Flaçà per la muntanya. <u>Camí del Carrer</u> : desviament a l'esquerra del Camí dels Masos a Sant Llorenç, que comença a l'alçada del Pou Nou i porta a Can Cuní, continuant fins el camí de la serrallada de Sant Llorenç.	4 m 3 m 3 m 3 m 3 m 2,8 m 5 m 3 m ---



Codi Segur de Verificació: d82a645a-886d-4b5c-9d22-6c2c40788f7a  
Origen: Ciutadà  
Identificador document original: ES\_L01081000\_2021\_12782795  
Data d'impressió: 03/06/2021 10:49:55  
Pàgina 30 de 34

SIGNATURES  
1.- GENESYS, 03/06/2021 10:45



## AJUNTAMENT DE FOIXÀ

El cost inicial de pavimentació dels camins que estan catalogats sota aquesta categoria va ascendir a uns aproximadament Ptes. 80.000.000,-.

Al llarg de l'any 1994 l'Ajuntament de Foixà va dur a terme obres de restauració i millora dels camins següents:

- Camí de la Font de'n Cargol.
- Camí del Bosc Tancat.
- Camí de la Creu.
- Camí de les Hortes.
- Camí dels Iguals.
- Torrent de la Vila.
- Camí del Pla.
- Camí Fondo.
- Camí de Farreras.

Aquestes obres pugen a un import de Ptes. 1.907.300,-.

### 2.- BÉNS MOBLES DE VALOR HISTÒRIC

Nom: "CREU NOVA"


Valor artístic, històric o econòmic: històric.

Situació: Al peu del camí del "Bosc Tancat".

Nom: "CREU DE LA SALA"

Valor artístic, històric o econòmic: històric.

Situació: Al Camí Vell de Ruplà a Molinots.




Codi Segur de Verificació: d82a645a-886d-4b5c-9d22-6c2c40788f7a  
Origen: Ciutadà  
Identificador document original: ES\_L01081000\_2021\_12782795  
Data d'impressió: 03/06/2021 10:49:55  
Pàgina 32 de 34

SIGNATURES  
1.- GENESYS, 03/06/2021 10:45



**AJUNTAMENT DE FOIXÀ****3.- VALORS MOBILIARIS**Número de títols: 5Tipus: Títol de Deute Perpètua Interior al 4%.Entitat emissora: L'Estat.Sèrie i numeració: Sèrie A, 271.771-271.774. Sèrie C, 85.182.Data d'adquisició: Intercanvi per títols més antics al gener de 1982.Preu: Ptes. 14.000,-.Capital nominal: Ptes. 14.000,-.Valor efectiu: No aplicable.Fruits i rendes que produeix: No significatiu.Lloc on estan dipositats: "Caixa d'Estalvis i Pensions de Barcelona".**4.- BÉNS MOBLES NO COMPRESOS EN ELS ANTERIORS ENUNCIATS**

<b>TIPUS</b>		<b>Data adquisició</b>	<b>Preu de Cost (Ptes.)</b>
<b>Mobiliari</b>	<u>Divers d'oficines municipals</u>	Abans 1990	500.000,-
	<u>Fotocopiadora</u>	Abans 1990	145.000,-
	<u>Màquina d'escriure</u>	Abans 1990	50.000,-
	<u>Mobiliari dispensari municipal</u>	Abans 1990	382.476,-
	<u>Butaques Centre Cultural Agrari</u>	Abans 1990	Donació
	<u>Teló del Centre Cultural Agrari</u>	31/12/93	219.754,-
<b>Instal.lacions Tècniques</b>	<u>Enllumenat Públic dels nuclis de Foixà</u>	1994-95	17.897.868,-
	<u>Canonades i altres instal.lacions hidràuliques</u>	1993 i 1994	7.447.020,-
	<u>Bomba pou d'aigua de Sant Llorenç</u>	04/02/94	43.680,-
<b>Equips proc. d'informació</b>	<u>Equip informàtic</u>	30/09/90	729.280,-
	<u>Fax</u>	30/11/90	150.000,-
<b>Altres Immobilitzats</b>	<u>Bústies Ajuntament de Foixà</u>	23/02/90	21.152,-
	<u>Carro servei fúnebre</u>	Abans 1990	11.000,-
	<u>Extintors Escoles i Dispensari</u>	08/03/94	26.400,-
	<u>Contenidors plàstic deixalles</u>	Abans 1990	840.000,-



Codi Segur de Verificació: d82a645a-886d-4b5c-9d22-6c2c40788f7a  
Origen: Ciutadà  
Identificador document original: ES\_L01081000\_2021\_12782795  
Data d'impressió: 03/06/2021 10:49:55  
Pàgina 34 de 34

SIGNATURES  
1.- GENESYS, 03/06/2021 10:45

