



DUPROCIM

DOCUMENT ÚNIC DE PROTECCIÓ CIVIL MUNICIPAL DEL MUNICIPI DE SENAN

DOCUMENT PÚBLIC

Sol·licitant:

Ajuntament de Senan (La Conca de Barberà)

Data:

Octubre de 2024

Expedient electrònic: **8004330008-2019-0002945**

Expedient de contractació: **8004330008-2020-0007411**

Servei: **Medi Ambient, Salut Pública, Enginyeria Municipal i Territori**

Redacció: **Ecostudi Sima SLP**

CONTINGUT

1.	DOCUMENT 1. Generalitats i organització municipal	5
1.1.	Introducció, normativa i disposicions legals	6
1.2.	Dades generals del municipi	7
1.2.1.	Identificació municipi	7
1.2.2.	Situació geogràfica	8
1.2.3.	Dades de la població	8
1.2.4.	Infraestructures i vies de comunicació	9
1.2.5.	Serveis Bàsics	10
1.2.6.	Climatologia	11
1.2.7.	Orografia i Hidrologia	12
1.3.	Organització municipal de protecció Civil	14
1.3.1.	Estructura, funcions i responsabilitats	14
1.3.2.	Centres de coordinació	20
1.3.2.1.	Centres de recepció d'alarmes (CRA)	20
1.3.2.2.	Centres de Coordinació Operativa Local (CECOPAL)	21
1.4.	Programa i procediment d'implantació	22
1.4.1.	Programa de la implantació del pla	22
1.4.1.1.	Programa d'informació i coordinació amb els actuants	22
1.4.1.2.	Informació a la població	23
1.4.2.	Manteniment del pla	23
1.4.3.	Programa d'exercicis i simulacres	24
1.5.	Bases per al pla de recuperació previst a l'article 31 de la Llei 4/1997	26
2.	DOCUMENT 2. Anàlisi del risc	29
2.1.	Risc territorial	30
2.1.1.	Perill per onades de calor i fred	31
2.1.2.	Perill per actes en zones pública concurrència	31
2.2.	Riscos especials	31
2.2.1.	Perill d'incendi forestal. INFOCAT	33
2.2.1.1.	Anàlisi històrica	33
2.2.1.2.	Sectors d'incendi forestal	34
2.2.1.3.	xarxa de camins	37
2.2.1.4.	tallafocs	38
2.2.1.5.	Punts de vigilància	38
2.2.1.6.	Punts d'aigua	38
2.2.2.	Perill de nevades. NEUCAT	38
2.2.2.1.	Anàlisi històrica	40
2.2.2.2.	Punts d'emmagatzematge de fundents	40
2.2.2.3.	Punts de subministraments de fundents a la població	40



2.2.2.4.	Empreses subministradores de fundents	40
2.2.2.5.	Llocs de vigilància del nivell de la neu i de control de la temperatura	40
2.2.2.6.	Ubicació de les estacions meteorològiques dins del municipi	40
2.2.2.7.	Zones d'aparcament	40
2.2.2.8.	Zones de col·locació de cadenes	41
2.2.2.9.	Punts conflictius	41
2.2.2.10.	Maquinària per treure la neu i/o desenrutar	41
2.2.2.11.	Sectors dE PERILL DE NEVADES	41
2.2.3.	Perill per ventades: VENTCAT	42
2.2.3.1.	Anàlisi històrica	42
2.3.	Riscos específics	42
3.	DOCUMENT 3. Vulnerabilitat	43
3.1.	Àrees o sectors d'afectació	44
3.1.1.	Risc territorial	44
3.1.1.1.	Sector afectació per emergències per onades de calor i fred	44
3.1.1.2.	Sector afectació per emergències per actes en zones de pública concurrència	44
3.1.2.	Risc especial	44
3.1.2.1.	Sector afectació d'incendis forestals. INFOCAT	44
3.1.2.2.	Sector d'afectació de nevades. NEUCAT	45
3.1.2.3.	Sector afectació per emergències per ventades: VENTCAT	45
3.1.3.	Risc específic	45
3.2.	Elements vulnerables	46
3.2.1.	Risc territorial	46
3.2.1.1.	Elements vulnerables per emergències per onades de calor i fred	46
3.2.1.2.	Elements vulnerables per emergències en actes de pública concurrència	47
3.2.2.	Risc especial	47
3.2.2.1.	Elements vulnerables per incendis forestals. INFOCAT	47
3.2.2.2.	Elements vulnerables per nevades. NEUCAT	48
3.2.2.3.	Elements vulnerables per emergències per ventades. VENTCAT	49
3.2.3.	Risc específic	50
4.	DOCUMENT 4. Procediments operatius per risc	51
4.1.	Procediments operatius per risc	52
4.1.1.	Criteris d'activació. Nivells	52
4.1.1.1.	Pre-alerta	52
4.1.1.2.	ALERTA	52
4.1.1.3.	EMERGÈNCIA	52
4.1.2.	Tasques preventives i operatives associades a cadascun dels nivells	53
4.1.2.1.	Procediments generals	53
4.1.2.2.	en situació de pre-alerta	53
4.1.2.3.	Procediments d'activació. interfase amb plans superiors	54
4.1.3.	Avisos : Organització, Sistemes i Recorreguts	64
4.2.	Procediments de Relació i d'integració amb els plans de la generalitat	66



4.3.	Mesures de protecció a la població	68
4.3.1.	Suspensió o limitació preventiva d'esdeveniments o activitats	68
4.3.2.	Control d'accessos	68
4.3.3.	Confinament	69
4.3.4.	Evacuació	69
4.4.	Centres d'acollida. Tipologia	70
5.	DOCUMENT 5. Fitxes d'actuació	71
6.	DOCUMENT 6. Directori telefònic i catàleg de mitjans i recursos	79
6.1.	Directori telefònic	80
6.1.1.	Organigrama municipal de l'emergència	80
6.1.2.	Centres de coordinació i serveis d'emergència	82
6.1.3.	Elements Vulnerables	83
6.1.3.1.	EDIFICACIONS AÏLLADES (CONFIDENCIAL)	83
6.1.3.2.	URBANITZACIONS, NUCLIS I AGREGATS DE POBLACIÓ	83
6.1.4.	Centres d'acollida	86
6.1.5.	Mitjans de comunicació locals	86
6.1.6.	Municipis veïns	86
6.2.	Catàleg de mitjans i recursos	87
6.2.1.	Mitjans i recursos de l'ajuntament	87
6.2.2.	Vehicles municipals	87
6.2.3.	Xarxa d'hidrants municipal i punts d'aigua	87
6.2.4.	Associacions i grUps voluntaris locals	87
6.2.5.	Particulars	87
6.2.6.	Serveis bàsics	88
6.2.7.	Serveis Sanitaris	88
6.3.	Criteris d'activació concrets per riscos especials	89
7.	DOCUMENT 7. Cartografia bàsica i específica	94
7.1.	Cartografia bàsica	95
7.2.	Cartografia específica:	96
7.3.	Índex de plànols	97
7.4.	Simbologia	98
7.4.1.	Elements de protecció civil	98
7.4.2.	Altres elements de risc	98
7.4.3.	Simbologia elements vulnerables	99
7.4.4.	Simbologia Incendis forestals	99
8.	ANNEXES	100

1. DOCUMENT 1. Generalitats i organització municipal

1.1. INTRODUCCIÓ, NORMATIVA I DISPOSICIONS LEGALS

El Document Únic de Protecció Civil Municipal és el document que estableix el marc orgànic i funcional previst per a un municipi, amb l'objecte de prevenir i controlar els riscos sobre les persones i els béns i donar resposta adequada a les possibles situacions d'emergència del municipi, sota responsabilitat del titular del pla i garantint la integració d'aquestes actuacions amb el sistema autonòmic de protecció civil.

Degut a què Senan és una població afectada per diversos riscos naturals com incendis forestals, neu i vent, d'acord amb la Llei 4/97 de protecció civil de Catalunya, l'Ajuntament resta obligat a elaborar i implantar el Pla de protecció civil municipal, del qual aquest document n'és la base.

D'altra banda, el Document Únic de Protecció Civil Municipal, s'ha realitzat, a banda del Decret 155/2014, de 25 de novembre, pel qual s'aprova el contingut mínim per a l'elaboració i homologació dels plans de protecció civil municipal i s'estableix el procediment per a la seva tramitació conjunta, d'acord amb les disposicions legals, Plans d'emergència i normativa que es descriu a continuació:

A nivell municipal:

- Pla d'actuació municipal per Incendis Forestals (INFOCAT) homologat per la Comissió General de Protecció Civil de Catalunya en data 20 d'octubre de 2011.
- Pla d'actuació municipal per Nevades (NEUCAT) homologat per la Comissió General de Protecció Civil de Catalunya en data 20 d'octubre de 2011.

A nivell autonòmic:

- Decret 161/1995, de 16 de maig, pel qual s'aprova el Pla de protecció civil de Catalunya (PROCICAT).
- Acord GOV/58/2022, de 29 de març, pel qual s'aprova el Pla Especial d'Emergències per Pandèmies.
- Acord GOV/71/2024, de 26 de març, pel qual s'aprova la revisió del Pla especial d'emergències per incendis forestals de Catalunya (INFOCAT).
- Acord GOV/207/2023, de 10 d'octubre, pel qual s'aprova la revisió del Pla especial d'emergències per nevades a Catalunya (NEUCAT).
- ACORD GOV/115/2017, d'1 d'agost, pel qual s'aprova el Pla especial d'emergències per risc de vent a Catalunya (VENTCAT).

1.2. DADES GENERALS DEL MUNICIPI

1.2.1. IDENTIFICACIÓ MUNICIPI

NOM MUNICIPI	SENAN
COMARCA	Conca de Barberà
PROVÍNCIA	Tarragona

	NUCLI URBÀ DE SENAN	DISSEMINAT DE SENAN	TOTAL
SUPERFÍCIE TOTAL*	0,035 km ²	11,66 km ²	11,70 km ²
POBLACIÓ**	41 habitants	3 habitants	44 habitants
DENSITAT POBLACIÓ	1.171,43 hab./km ²	0,26 hab./km ²	3,76 hab./km ²

*Dades de superfície extretes a partir de les dades de superfície total respecte a la superfície dels nuclis de població del municipi de Senan, en base a la Cartografia de l'ICGC (Institut Cartogràfic i Geològic de Catalunya).

**Dades de població censada d'acord amb l'informe IDESCAT 2023.

Les dades especificades anteriorment fan referència a la població censada. No obstant, cal tenir present que al municipi hi ha habitants no censats ubicats en zones disseminades. Segon la informació facilitada per l'ajuntament hi habiten un total de **10 persones a diferents habitatges disseminats** del terme municipal de Senan.

Així mateix, segons informació facilitada per l'ajuntament, cal considerar una fluctuació d'unes **25 persones** aproximadament durant l'any (a excepció dels mesos d'estiu).



1.2.2. SITUACIÓ GEOGRÀFICA

	TELÈFON AJUNTAMENT	TELÈFON POLICIA LOCAL	UBICACIÓ
ELS OMELLS DE NA GAIA	973 330 235	No en disposa	Nord-Est
VALLBONA DE LES MONGES	973 330 260	No en disposa	Est
L'ESPLUGA DE FRANCOLÍ	977 870 227	No en disposa	Sud
FULLEDA	973 156 201	No en disposa	Oest
L'ESPLUGA CALBA	973 156 005	No en disposa	Nord-Oest

	SUPERFÍCIE*
TOTAL	11,70 km ²
URBANA	0,04 km ²
FORESTAL	6,17 km ²
AGRÍCOLA	5,49 km ²

*Superfícies obtingudes a partir dels percentatges d'usos del sòl de l'Inventari Ecològic Forestal de Catalunya (CREAF). Informació de la coberta de sòl a la Regió Forestal VI de la Comarca de la Conca de Barberà.

1.2.3. DADES DE LA POBLACIÓ

DADES DE POBLACIÓ	
POBLACIÓ TOTAL	44 ± 25 habitants
POBLACIÓ ESTACIONAL MITJANA (Turística)	168 habitants*

* Per al càlcul de la població estacional s'utilitzen com a dades de referència les dades de places turístiques (4) així com habitatges secundaris (37) d'acord amb les dades de l'IDESCAT per a l'any 2020 i 2011 respectivament. D'aquesta forma, la població estacional es calcula:

- Un total de 37 habitatges secundaris, amb un càlcul de 3 persones per habitatge, implica un total de 111 habitants (població estacional).

- Un total de 13 places turístiques, amb un càlcul de 1 persona per plaça, implica un total de 13 habitants (població estacional).

	NUCLI URBÀ DE SENAN	DISSEMINAT DE SENAN	TOTAL
POBLACIÓ HABITUAL	41 habitants censats	3 habitants censats + 7 habitants	44 habitants censats ± 25 habitants
POBLACIÓ ESTACIONAL (Turística)	168 habitants		

1.2.4. INFRAESTRUCTURES I VIES DE COMUNICACIÓ

INFRAESTRUCTURES I VIES DE COMUNICACIÓ			
CARRETERA / AUTOPISTA	TITULARITAT	PUNTS QUILOMÈTRICS (FRONTERERS)	PONTS I TÚNELS
T-232 Carretera de SENAN	Generalitat de Catalunya	PK 11.95 – PK 8.8	Pontó de la T-232 (PK 10 + 320) sobre llera

Codi	Nom	Categoria ¹	Longitud (km)
16-01	Camí de l'Espluga Calba	Secundari	5,25
16-02	Camí de les Catalanes	Secundari	4,90
16-03	Camí dels Coxirimells	Secundari	2,80
16-04	Camí del Pou del Prat	Secundari	1,30
16-05	Camí dels Massos	Secundari	2,90
16-06	Camí de Fullea a Senan	Secundari	1,90
16-07	Camí Vell dels Omells	Terciari	0,50

1 Segons el Pla INFOCAT:

Camins primaris: camins que tenen una amplada mínima de 6 m i que permeten el pas creuat de vehicles de tipus bomba rural pesada (BRP).

Camins secundaris: camins i pistes forestals entre 3 i 6 m d'amplada amb sobre-amples disposats cada 100-150 m que permeten el pas creuat de vehicles de tipus bomba rural pesada (BRP).

Camins terciaris: camins i pistes forestals que no permeten el pas creuat de camions tipus BRP i que tampoc no disposen de sobre-amples cada 100-150 metres.





Codi	Nom	Categoria ¹	Longitud (km)
16-08	Camí de les Aspedragoses	Terciari	0,85
16-09	Camí de la Bassa	Secundari	0,50
16-10	Camí de Montblanquet	Terciari	0,90
16-11	Camí del Tallat	Secundari	1,55
16-12	Camí del Coll Vell	Terciari	1,60
16-13	Camí del Pou de la Vila	Secundari	1,00
16-14	Camí del Coll de les Euques	Terciari	0,90
16-15	Camí de la Pista	Secundari	3,10
16-16	Camí del Coll Vell (El Solà)	Terciari	0,80
16-17	Camí d'accés a Senan	Secundari	0,30
16-18	Camí dels Plans	Secundari	3,40

LÍNIA DE FERROCARRIL	CARACTERÍSTIQUES	ESTACIONS	PONTS I TÚNELS (PUNT QUILOMÈTRIC)
<i>El municipi de Senan no disposa de Línia de ferrocarril</i>			

MÈTODE DE TRANSPORT		DADES DE CONTACTE	CARACTERÍSTIQUES
Servei de taxi	Taxi Xavier Carbonell 669 877 020	Servei: de dilluns a divendres feiners, servei a demanda Recorregut: Senan - L'Espluga de Francolí	

1.2.5. SERVEIS BàSICS

LÍNIA DE GASIFICACIÓ	COMPANYIA	CARACTERÍSTIQUES DEL TRANSPORT
<i>El municipi de Senan no disposa de línia de gasificació</i>		

LÍNIA ELÈCTRICA	TENSIÓ	COMPANYIA	AFECTA LA MASSA FORESTAL? (S/N)
<i>El municipi de Senan no disposa de Línia elèctrica d'alta tensió. No obstant, es disposa d'una línia elèctrica de mitja tensió provinent del terme municipal dels Omells de na Gaia cap a la estació transformadora del carrer Major (amb afectació a massa forestal).</i>			



SUBESTACIONS	TIPUS	COMPANYIA	COORDENADES UTM		CARACTERÍSTIQUES
SE1	Subestació transformadora	ENDESA	340.237	4.592.716	-

TORRE DE TELECOMUNICACIONS	COMPANYIA	COORDENADES UTM	CARACTERÍSTIQUES
TLC01	Movistar	340.306; 4.592.751	Estació nº 4.300.241 Situada al VP Pol.3 Parc.71 Castell, s/n. Senan, Tarragona

COMPANYIA AIGUA POTABLES	DADES DE CONTACTE
Ajuntament de Senan	Plaça Major, 1 43449 Senan Telèfon 977 877 333

1.2.6. CLIMATOLOGIA

VALORS NORMALS MITJOS DE PRECIPITACIONS 2007-2016												
MES	GEN	FEB	MARÇ	ABR	MAIG	JUNY	JUL	AGO	SET	OCT	NOV	DES
L/M ²	26,9	24,1	44,7	64,5	49,0	34,1	23,8	21,9	44,6	45,6	57,8	16,4

*Dades extretes del Servei Meteorològic de Catalunya a l'estació de Blancafort per al període 2007-2016

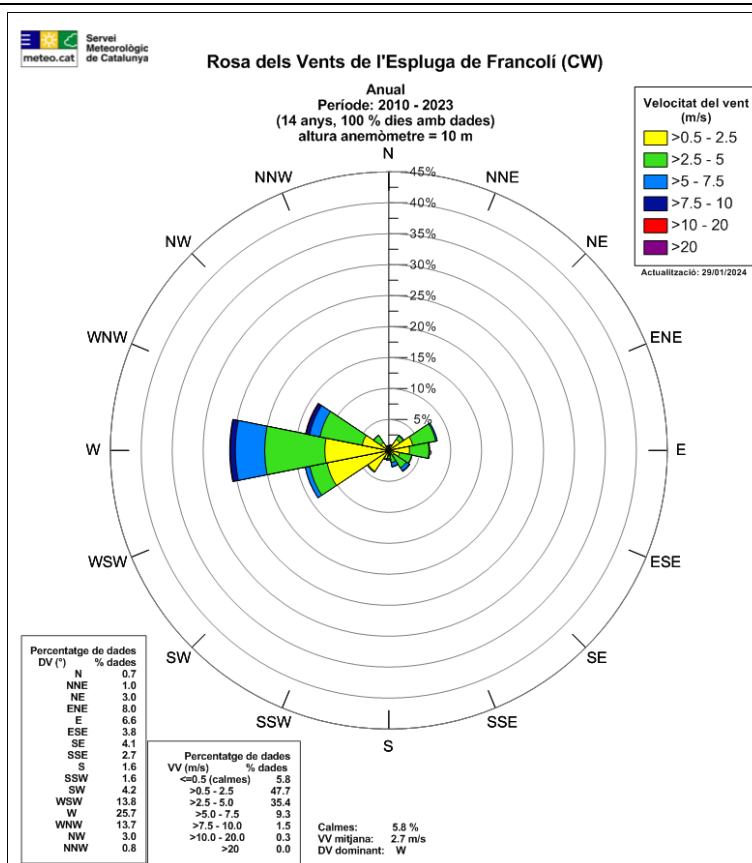
VALORS NORMALS MITJOS DE TEMPERATURES 2007-2016												
MES	GEN	FEB	MARÇ	ABR	MAIG	JUNY	JUL	AGO	SET	OCT	NOV	DES
T ^o C	11,	12,2	15,5	18,4	22,3	26,8	29,5	29,2	25,6	21,2	14,7	11,3

*Dades extretes del Servei Meteorològic de Catalunya a l'estació de Blancafort per al període 2007-2016

VALORS DOMINANTS



VENTS DOMINANTS*



MESOS CÀLIDS	JULIOL I AGOST
MESOS FREDS	Gener, febrer i desembre
MESOS PLUJOSOS	Abril i novembre
MESOS SECS	Gener, febrer, juliol, agost i desembre

*Dades extretes del Servei Meteorològic de Catalunya a l'estació de l'Espluga de Francolí.

	LOCALITZACIÓ	CARACTERÍSTIQUES	ENLLAÇ WEB
ESTACIÓ 1	Blancafert	Data d'alta 18/01/2000 Altitud 438 m	https://www.meteo.cat/observacions/xema/dades?co di=W8
ESTACIÓ 2	Espluga de Francolí	Data d'alta 23/02/1996 Altitud 446 m	https://www.meteo.cat/observacions/xema/dades?co di=CW

1.2.7. OROGRAFIA I HIDROLOGIA

DESCRIPCIÓ		
ALTITUD MÀXIMA	780 m	
ALTITUD MÀXIMA AMB POBLACIÓ / INFRAESTRUCTURES	777 m	
ALTITUD MÍNIMA	464 m	
ALTITUD MÍNIMA AMB POBLACIÓ / INFRAESTRUCTURES	468 m	
ALTITUD DEL NUCLI URBÀ	655 m	
RIUS	<i>No en disposa</i>	
TORRENTS	Fondo dels Pouets	Entra al municipi de Senan per la part nord i el travessa fins arribar al nucli urbà
	Fondo dels Escabrers	Recorre Senan paral·lel al Fondo dels Pouets per la zona sud-oest
	Comellar Gran	Comença el seu recorregut a la Punta del Comellar Gran fins arribar al Fondo dels Pouets
	El Comellar	Enllaça amb el Fondo dels Pouets per la part central del terme
	Fondo del Pou	Recorre el nucli urbà de Senan per la part nord fins arribar al Fondo dels Pouets
	Los Cogirimells	Enllaça amb el Fondo dels Pouets per la part central del terme, igual que el Comellar

1.3. ORGANITZACIÓ MUNICIPAL DE PROTECCIÓ CIVIL

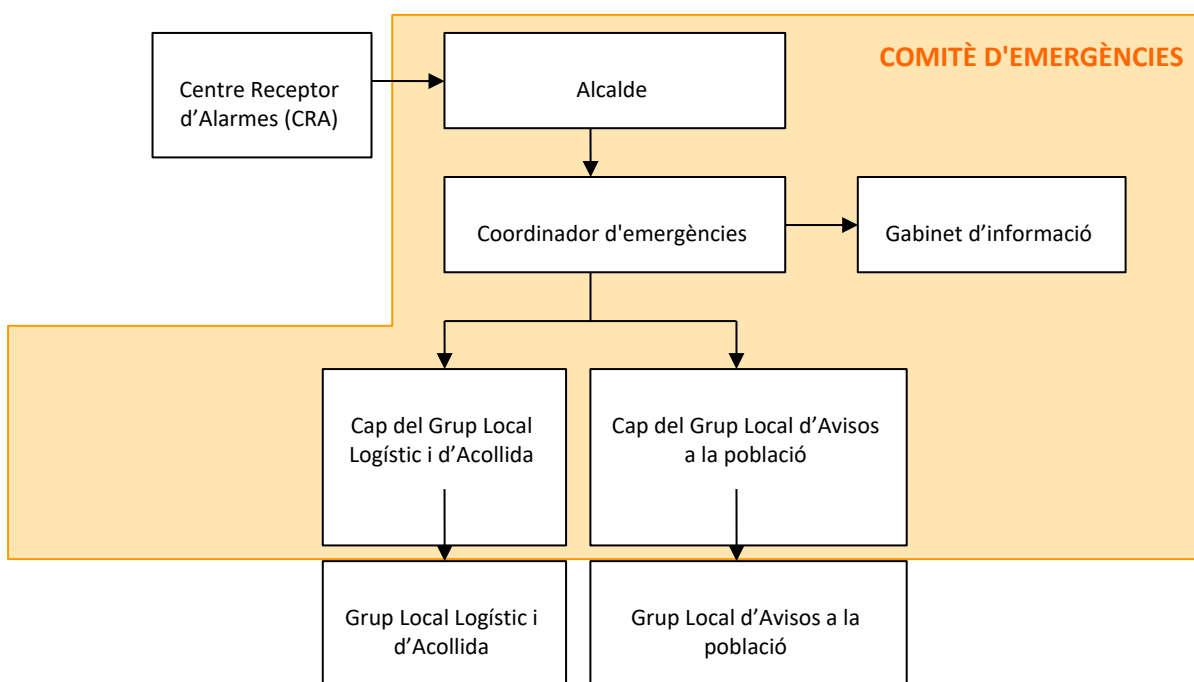
1.3.1. ESTRUCTURA, FUNCIONS I RESPONSABILITATS

L'organització municipal de protecció civil és el conjunt de persones encarregades de dur a terme la protecció civil del municipi, amb l'objectiu de fer front a les emergències que puguin sorgir dins del municipi per tal de salvar vides, protegir béns i el medi ambient.

L'estructura de l'organització municipal de protecció civil té com a punt més elevat de responsabilitat a l'alcalde, que és l'autoritat de protecció civil d'àmbit municipal i, com a base de l'organització, es troben les diferents comissions i comitès encarregats de dur a terme les accions per tal d'aplicar correctament el Pla de Protecció Civil Municipal.

En aquest apartat es tracta doncs, de donar a conèixer les diferents figures dins de l'organització municipal de protecció civil tot explicant les seves funcions i responsabilitats.

L'organigrama municipal en emergències segueix el següent patró





En resum, s'ha de realitzar una explicació de les funcions i responsabilitats del municipi i de les figures següents:

Centre Receptor d'Alarmes (CRA)

És el centre on es reben i des d'on es notifiquen els avisos d'emergència.

Comitè d'emergències:

- Director del pla (alcalde o persona en qui delegui)
- Coordinador municipal de l'emergència
- Consell Assessor
- Gabinet d'informació municipal

Aquests òrgans es defineixen de la manera següent:

Alcalde (Director del Pla)

L'alcalde del municipi és l'autoritat de protecció civil d'àmbit municipal, i per tant el director del Pla municipal de protecció civil o responsable municipal de l'emergència. Pot delegar les funcions de direcció del Pla al/a la tinent/a d'alcalde (o a altres regidors/es, si en manquen).

L'alcalde és el responsable màxim de l'elaboració, la implantació i l'execució del Pla de protecció civil municipal.

Funcions:

- Analitzar i valorar la situació.
- Informar-ne al director del Pla Especial de la Generalitat per mitjà del CECAT i coordinar-se amb el director del Pla Especial de la Generalitat.
- Declarar la pre-alerta, l'activació i la desactivació del Pla de protecció civil municipal. Informar-ne al director del Pla Especial de la Generalitat per mitjà del CECAT.
- Convocar el Comitè Municipal d'Emergències.
- Constituir i exercir la direcció del CECOPAL.
- Informar i coordinar-se amb el director del Pla Especial de la Generalitat.
- Analitzar i valorar la situació.
- Si fos el cas, donar l'ordre de preparar i prendre totes les mesures preventives necessàries, previstes a nivell municipal, per minimitzar els danys previsibles.
- Donar l'ordre de divulgar els consells d'autoprotecció davant del risc.



- Avaluar i determinar els elements vulnerables, i posar-ho en coneixement del director del Pla Especial de la Generalitat. Si és convenient, haurà de propiciar l'activació dels diversos PAU que ho requereixin.
- Decidir en tot moment, amb el Comitè Municipal d'Emergències, les actuacions més adients per fer front a l'emergència dins del seu marge de responsabilitat i aplicar les mesures de protecció a la població (avisos, acollida i suport), als béns i al medi ambient.
- Assegurar l'execució de la part de les funcions que el municipi assumeixi i vetllar per la correcta execució d'aquestes funcions.
- Ordenar la incorporació als grups d'actuació del Pla Especial de la Generalitat dels mitjans i recursos municipals disponibles per garantir la protecció i la seguretat de la població.
- Decretar, si s'escau, mobilitzacions i expropiació temporal.
- Assegurar el manteniment i l'operativitat del Pla de protecció civil municipal.
- D'altres, en funció del risc.

Consell Assessor Municipal

Està presidit pel director del pla (alcalde o persona en qui delegui).

El Consell Assessor té per funcions:

- Assessorar el director del pla, l'alcalde.
- Analitzar i valorar la situació, aportant-hi tota la informació i trametent les instruccions de l'alcalde als seus respectius col·laboradors.
- Altres funcions específiques per a cada risc concret.

El Consell Assessor Municipal es compon de:

- Director del pla (alcalde o persona en qui delegui)
- El / La cap del Grup Local d'Avisos a la Població
- El / La cap del Grup Local Logístic i d'Acollida
- El / La cap del Grup Local Específic pel Risc corresponent en cada cas
- El / La coordinador municipal de l'emergència
- Altres en funció del risc a criteri del director del Pla, en general tots els regidors i/o tècnics implicats en la resolució de l'emergència



GRUPS D'ACTUACIÓ LOCALS

Grup Local d'Avisos a la Població

Les funcions d'avisos són:

- Avisar a la població afectada que estigui en les zones de risc de l'emergència i especialment als elements vulnerables.
- Transmetre la informació de les mesures a adoptar per part de la població.

El grup local d'avisos a la població s'integra en el grup d'ordre del pla autonòmic que estigui activat, i les seves funcions s'han de fer de manera coordinada amb el grup d'ordre del pla autonòmic a través del seu coordinador operatiu.

Grup Local Logístic i d'Acollida

- Proporcionar i gestionar els serveis bàsics municipals.
- Preparar els centres d'acollida i gestionar-los per tal que es pugui acollir a la població.
- Donar allotjament, proveïment d'aliments, control i serveis socials a les persones afectades.
- Subministrar tots els materials o combustibles que es necessitin.
- Rebre el voluntariat ocasional.
- Específiques per al risc de nevades:
 - Coordinar les tasques de neteja de la xarxa viària establint prioritats d'actuació per tal de minimitzar les situacions de risc i que els Grups d'Actuació puguin complir les seves missions.
 - Preveure el material necessari per minimitzar les conseqüències de l'emergència (fundents, maquinària, material lleuger i pesant de treball i transport...).
 - Donar suport tècnic al personal dels vehicles desviats als aparcaments.
 - Donar suport al grup sanitari en el transport de persones que necessiten atenció sanitària (per exemple: persones que han d'anar a l'hospital a fer diàlisi).

El grup local logístic i d'acollida s'integra en el grup d'atenció i logístic del pla autonòmic que estigui activat, i les seves funcions s'han de fer de manera coordinada amb el grup d'atenció i logístic del pla autonòmic a través del seu coordinador operatiu.

Coordinador municipal de l'emergència

És la figura que fa de vincle entre l'alcalde i els diferents grups d'emergència, essent el màxim responsable del Consell Assessor. És el responsable de comunicar amb els diferents grups d'emergència municipal i de controlar que tot es fa segons el previst, a més de suplir a l'alcalde en cas que fos necessari, amb una disponibilitat de 24 hores al dia.

Les seves funcions són:

- Coordinar l'emergència.
- Comunicar amb tots els grups d'emergència municipal.
- Rebre comunicacions del CRA.
- Assessorar l'alcalde.
- Controlar la situació i evolució de l'emergència i supervisar les accions dels diferents grups d'emergència.

Representant municipal al pla de la Generalitat

El municipi ha de designar una persona de perfil directiu perquè es pugui integrar al Comitè d'Emergències del pla de protecció civil de la Generalitat de Catalunya quan així es requereixi per part de la seva direcció. La seva funció serà donar informació a la direcció del pla de protecció civil de la Generalitat de forma directa. Pot ser requerit a desplaçar-se físicament si així ho considera el director del pla de protecció civil de la Generalitat.

Gabinet d'Informació Municipal

El Gabinet d'Informació Municipal és l'òrgan responsable de donar la informació en el moment de l'emergència.

Les seves funcions són:

- Aplegar informació sobre l'emergència
- Transmetre (o difondre) la informació generada dins el Comitè d'Emergències a la població en general i a les persones directament o indirectament afectades

ORGANITZACIÓ MUNICIPAL DE PROTECCIÓ CIVIL		
CÀRREC OPERATIU	CÀRREC HABITUAL	NÚMERO DE FITXA D'ACTUACIÓ
Centre Receptor d'Alarmes	Responsable horari laboral: Oficina d'Atenció Ciutadana. Responsable 24h: Alcaldessa	1
Responsable emergència municipal	Responsable: Alcaldessa Substitut: Secretari	2
Coordinador municipal de l'emergència	Responsable: Alcaldessa Substitut: Secretari	3
Representant municipal al pla de la Generalitat	Responsable: Secretari	4
Cap del Gabinet d'informació	Responsable: Alcaldessa Substitut: Secretari	5
Cap del Grup local d'intervenció	<i>No es constitueix</i>	-
Cap del Grup local sanitari	<i>No es constitueix</i>	-
Cap del Grup local logístic i d'acollida	Responsable: 1r Vocal Substitut: 2n Vocal	6
Cap del Grup local d'avisos a la població	Responsable: 2n Vocal Substitut: 1r Vocal	7

1.3.2. CENTRES DE COORDINACIÓ

1.3.2.1. CENTRES DE RECEPCIÓ D'ALARMES (CRA)

CRA	
Lloc	Ajuntament de Senan Oficina d'Atenció Ciutadana (horari laboral) Alcaldessa (24h)
Adreça	Plaça Major, 1, 43449 Senan
Telèfon	Oficina d'Atenció Ciutadana (horari laboral) 977 877 333 Alcaldessa (24h) <i>Confidencial</i>
Correu electrònic	ajuntament@senan.cat
Altres comunicacions	Pàgina web de l'ajuntament: http://www.senan.cat/ Facebook: @AjuntamentSenan Twitter: @AjuntamentSenan Canal de WhatsApp (90 persones)
Protocols, fitxes d'actuació, etc.	Document 6: Directori telefònic Document 7: Cartografia

El CRA és un centre que ha d'estar operatiu 24 hores al dia, 365 dies a l'any. En cas que no sigui possible, aquestes funcions seran dutes a terme per l'alcalde o persona en qui delegui.

Funcions:

- Notificar qualsevol alarma al 112 i al CECAT.
- Rebre la notificació de l'alarma i trametre-la.
- Valorar, segons el protocols establerts, la importància de l'alarma.
- Posar en marxa el avisos d'activació del Pla de protecció civil municipal.
- Informar-se, en els primers moments, de la marxa de l'emergència.
- Establir contacte amb el coordinador municipal de l'emergència o l'alcalde.

1.3.2.2. CENTRES DE COORDINACIÓ OPERATIVA LOCAL (CECOPAL)

CECOPAL	
Lloc	Ajuntament de Senan Oficina d'Atenció Ciutadana (horari laboral)
Adreça	Plaça Major, 1, 43449 Senan
Telèfon	977 877 333
Correu electrònic	ajuntament@senan.cat
Recursos	Dependències diverses Ordinadors Mitjans de comunicació fixes Personal de l'ajuntament
Altres comunicacions	Pàgina web de l'ajuntament: http://www.senan.cat/ Facebook: @AjuntamentSenan Twitter: @AjuntamentSenan Canal de WhatsApp (90 persones)

Funcions:

- És el centre de coordinació municipal, que realitza les accions determinades pel director del Pla. Des d'aquí es dirigeix i es coordinen les actuacions dels diversos serveis relacionats amb el Pla.
- Mantenir contacte directe i continu amb el Centre de Coordinació Operativa de Catalunya CECAT.
- Notificar als grups operatius i al CECAT l'activació i la desactivació del Pla de protecció civil municipal.
- Facilitar, si s'escau, la informació a la població del municipi, amb els mitjans oportuns, segons les circumstàncies del risc i l'evolució de la situació de l'emergència.
- Mobilitzar i assegurar la transmissió de la informació i les ordres als grups operatius municipals decidides per la direcció del Pla, així com activar els mitjans i recursos municipals necessaris.
- Canalitzar l'ordre de l'autoritat de protecció civil municipal de prestació de serveis personals i la requisita, la intervenció o l'ocupació temporal i transitòria dels béns necessaris per afrontar les situacions d'emergència.
- Donar suport als mitjans d'emergències, de seguretat i als serveis especialitzats aliens que intervinguin en el municipi sota l'estructura del Pla activat.

1.4. PROGRAMA I PROCEDIMENT D'IMPLANTACIÓ

1.4.1. PROGRAMA DE LA IMPLANTACIÓ DEL PLA

A continuació es realitza una proposta d'implantació del Pla. Recordar que l'Alcalde serà el responsable de que aquesta implantació es porti a terme.

IMPLANTACIÓ DEL PLA	
RESPONSABLE D'IMPLANTACIÓ	Alcalde

1.4.1.1. PROGRAMA D'INFORMACIÓ I COORDINACIÓ AMB ELS ACTUANTS

Es duran a terme les següents reunions d'implantació de l'operativitat del Pla en els actuants:

IMPLANTACIÓ DEL PLA			
DATA	TIPUS	RISC/OS	ADREÇAT A
Periòdic anual: 1r trimestre	Reunió de coordinació i simulacre de despatx: Repàs del manual d'actuació	1 o 2 riscos diferents cada any	Comitè d'emergències
Periòdic anual: 3r trimestre	Sessions informatives: <ul style="list-style-type: none"> - Generalitats del DUPROCIM. - Riscos que afecten al municipi. - Fitxes d'actuació. - Manuals d'actuació. Supòsits pràctics d'emergència.	Tots els riscos	Comitè d'emergències
Periòdic anual: 4t trimestre	Reunió de coordinació i exercici pràctic: <ul style="list-style-type: none"> - Repàs del manual d'actuació. - Supòsits pràctics d'emergència. 	Tots els riscos	Comitè d'emergències



1.4.1.2. INFORMACIÓ A LA POBLACIÓ

Programa d'accions inicials:

IMPLANTACIÓ DEL PLA		
CAMPANYA	TIPUS DE RISC	TIPUS
Anual	<ul style="list-style-type: none"> - Bàsic - Incendis forestals - Nevades - Ventades 	Presentació institucional del DUPROCIM, un cop aprovat.
		Ban informatiu presentació
		Web municipal: <ul style="list-style-type: none"> - Notícia de l'homologació. - El pla. - Consells d'autoprotecció.

D'altra banda, per la majoria d'aquests riscos la DGPCP de la Generalitat disposa de material divulgatiu per a la població.

El municipi haurà de fer un recull de totes les actuacions que realitzi a nivell d'implantació. Aquest recull s'haurà de presentar en la propera revisió del pla detallades en el certificat d'implantació i haurà de descriure:

- Actuacions en l'entorn de la sensibilització a la població
- Xerrades
- Simulacres realitzats

1.4.2. MANTENIMENT DEL PLA

El Manteniment, s'entén, per una banda, com les accions necessàries per a que el Pla continuï tenint la seva eficàcia al llarg del temps. D'altra banda, atès que l'anàlisi de risc és variable en el temps, s'ha de mantenir actualitzat tot el Pla a través d'una revisió i actualització de les Fitxes d'actuació.

Cada any s'han d'introduir les possibles actualitzacions que hagi sofert el Pla, entenent-se com a actualització la modificació del Pla amb aquells aspectes que hagin pogut variar durant l'últim any però que no suposin un canvi substancial en el Pla com pot ser una modificació d'aspectes com l'anàlisi de risc, protocol d'actuació, etc.

Cada quatre anys s'haurà de revisar el Pla, entenent com a revisió la modificació a fons del Pla per a adaptar-lo de nou a les necessitats del municipi, evitant que quedi obsolet i amb l'obligació d'ésser homologat de nou per part de la Comissió de Protecció Civil de Catalunya.



Es proposa una sèrie d'actuacions per al manteniment de la vigència del present pla.

- Durant el 1r trimestre de cada any es realitzarà una actualització de les dades de contacte de tots els elements vulnerables.
- Durant el 1r trimestre de cada any es reunirà l'organigrama municipal d'emergències i en cas necessari, es revisarà i es notificarà a protecció civil.
- En cas d'emergència, es realitzarà una avaluació de l'actuació de cada un dels membres de l'organigrama per tal de detectar deficiències en les fitxes d'actuació.

MANTENIMENT DEL PLA	
Data homologació	
Data d'homologació de l'última revisió	
Data de l'última actualització	
Data de la propera revisió	

1.4.3. PROGRAMA D'EXERCICIS I SIMULACRES

El programa d'implantació té diversos objectius, entre ells, la realització i avaluació de simulacres que validin el correcte funcionament del Pla de Protecció Civil Municipal.

Així mateix, és necessari programar els simulacres al llarg del temps amb l'objectiu de validar el correcte funcionament del pla durant la seva vigència i fins a la seva revisió i/o actualització.

Realitzar els simulacres així com informar-ne als òrgans de les administracions competents és obligació de la persona responsable de la implantació del Pla com a responsable de protecció civil municipal.

Els simulacres han de permetre verificar i comprovar:

- L'eficàcia de l'organització de resposta davant d'una emergència.
- La capacitat del personal adscrit a l'organització de resposta.
- L'entrenament del personal de l'ajuntament per fer front davant situacions d'emergència contemplades en el present pla.
- La suficiència, idoneïtat i disponibilitat dels recursos assignats.
- L'adequació dels procediments d'actuació.
- La validació del correcte funcionament del procediment de comunicació d'emergències.

La realització de simulacres té per objecte l'activació total o parcial de les accions contingudes en el document 4 de procediments operatius per risc.

De la mateixa manera, i tenint en compte que la DGPC de la Generalitat de Catalunya convoca els corresponents simulacres dels plans especials, quan un d'aquests simulacres afecti al municipi es podrà substituir pel simulacre anual programat.

A continuació es mostra una taula resum amb les dades que s'enviaran al DGPC en base als exercicis i simulacres que es programin amb caràcter anual.

PROGRAMA D'EXERCICIS I SIMULACRES			
EXERCICI NÚM.			
DATA		HORA	
ESCENARI			
ZONA INVOLUCRADA			
CARACTERÍSTIQUES			
VERIFICACIÓ I COMUNICACIÓ D'EXERCICI A ORGANISME OFICIAL COMPETENT:			
AVALUACIÓ			

1.5. BASES PER AL PLA DE RECUPERACIÓ PREVIST A L'ARTICLE 31 DE LA LLEI 4/1997

Un cop desactivat el pla, els poders públics poden establir, si s'escau, un pla de recuperació i rehabilitació de l'entorn i dels serveis bàsics regulat a la Llei 4/1997. Es tracta, per tant, d'una fase posterior a l'emergència i que es perllonga fins que s'han restablert els serveis mínims a la població de les zones afectades per l'emergència.

El pla de recuperació ha de preveure la tornada a la normalitat de les persones afectades, vetllant per una atenció adient a totes elles, especialment pel que fa a les persones amb discapacitat o que formen part de col·lectius especialment vulnerables.

Cal preveure actuacions de recuperació i rehabilitació de l'entorn així com dels serveis bàsics, sempre que siguin necessàries. Aquestes actuacions aniran destinades a proveir els mitjans necessaris per al restabliment de la normalitat. També caldrà preveure les actuacions necessàries en relació a les persones afectades, tenint especial cura en l'atenció de les persones vulnerables o amb discapacitat, per facilitar el seguiment de l'atenció, la cobertura de necessitats, el retorn a la normalitat i l'assessorament integral. Aquestes actuacions es fan en coordinació amb els municipis.

Els municipis han de preveure els aspectes a desenvolupar per garantir el restabliment dels serveis bàsics de la seva competència, així com l'acompanyament a les persones durant l'estadi de recuperació. Alguns aspectes importants a considerar són: el seguiment de l'atenció dels afectats, l'establiment d'un punt d'informació únic (finestreta única), la realització de reunions informatives, preveure i informar sobre vies de finançament i compensació, fomentar l'ús d'assegurances en determinats àmbits, etc. Cal garantir la informació i l'acompanyament de les persones evacuades, en especial, en cas que el seu habitatge pugui haver resultat afectat. Per això, caldrà avaluar l'estat dels habitatges.

Recopilació de les fonts d'informació dels danys produïts:

- Tècnics municipals
- Brigada d'obres
- Agents de la Policia Municipal, els Mossos d'Esquadra, la Guàrdia Civil
- Bombers
- Servei d'enllumenat, de clavegueram... del municipi
- Companyies de l'aigua, d'electricitat i de telèfons
- Serveis de transports: ferrocarrils, transport urbà, empreses d'autocars, empreses de transports...
- Carreteres
- Indústries, comerços... del municipi
- Particulars



- Serveis sanitaris
- Altres que el municipi consideri oportú

Recopilació de les dades dels danys que s'han produït:

- Localització dels danys: cal indicar el lloc concret (fins i tot amb cartografia).
- Descripció de:
 - Els elements afectats (cal indicar el tipus d'element i una descripció).
 - Els tipus dels danys que s'han produït.
 - Causes que han produït els danys.

Valoració econòmica dels danys (despeses que s'han generat durant l'emergència i cost per recuperar la normalitat).

És responsabilitat de l'Ajuntament l'adopció immediata de les mesures següents:

- Notificació a les companyies d'electricitat, de telèfons, de llum, carreteres, mitjans de transport de les avaries, talls de subministrament, dels danys que s'han produït.
- Acollida de la població.
- Proveïment de recursos a la població.
- Desenrunament i neteja.
- Recerca de mitjans i recursos.
- Control d'aqüífers.

Proposta de reconstrucció o reparació dels danys:

- Descripció de les obres, reparacions... a realitzar per recuperar o reparar els danys (la proposta es pot realitzar per evitar la repetició dels danys).
- Valoració econòmica (cost per recuperar la normalitat).
- Designació de responsables.
- Definició de terminis.

Cal saber si la zona s'ha declarat o no zona afectada greument per una emergència de protecció civil. En aquest cas les ajudes vindran de l'Estat, el qual aprova un Reial decret llei (primer l'aprova el Consell de Ministres i posteriorment el validen les Corts), per establir de forma concreta i per a cada catàstrofe totes les mesures, actuacions i procediments a seguir. S'hi estableixen, també, les previsions de finançament mitjançant el crèdit extraordinari.

Al marge de les subvencions que dona l'Estat, pot haver-hi ajudes de les comunitats autònomes, la Unió Europea, les diputacions... En aquest cas, cal tenir en compte que aquestes ajudes són

incompatibles amb les que pugui donar l'Estat. En qualsevol cas, cal iniciar l'avaluació dels danys i els tràmits el més aviat possible.

Cal destacar que queden excloses les ajudes de les diferents administracions als danys produïts en béns assegurats, ja que existeix el Consorci de Compensació d'Assegurances, entitat autònoma de caràcter públic que actua com a reasseguradora de les companyies privades en cas que es produeixin catàstrofes.

Podeu trobar més informació a la "Guia d'ajuts i subvencions durant la postemergència", publicada a la web de Protecció Civil.

Finalment, és important destacar que l'activació formal dels plans municipals d'emergència és un requisit general per poder acreditar la situació d'excepcionalitat i accedir als diferents ajuts i subvencions.

2. DOCUMENT 2. Anàlisi del risc

2.1. RISC TERRITORIAL

	DESCRIPCIÓ DEL RISC SEGONS PROCICAT	OBLIGAT/RECOMANAT
Emergències per onades de calor i fred	<p>En cas d'emergències per calor intensa:</p> <ul style="list-style-type: none"> - Calor intensa: temperatura màxima superior al percentil 98 de la temperatura màxima diària dels mesos de juny a agost. - Calor molt intensa: temperatura màxima superior al percentil 98 de la temperatura màxima diària dels mesos de juny a agost més dos graus Celsius. <p>Per al període 2014-2023, el percentil 98 té un valor de 36,1 °C al municipi.</p> <p>En cas d'emergències per fred intens:</p> <ul style="list-style-type: none"> - Fred intens: temperatura inferior al percentil 2 de la temperatura mínima diària dels mesos de desembre a març. - Fred molt intens: temperatura inferior al percentil 2 de la temperatura mínima diària dels mesos de desembre a març menys dos graus Celsius. <p>Per al període 2014-2023, el percentil 2 té un valor de -4,6 °C al municipi.</p> <p>Cal esmentar que aquests són valors que s'actualitzen anualment i per tant, es recomana consultar-los regularment a la web https://www.meteo.cat/wpweb/divulgacio/la-prediccio-meteorologica/situacio-meteorologica-de-perill/distribucio-territorial-de-llindars/</p>	No obligat
Emergències per actes en zones pública concurrència	Es preveu que es poden produir emergències per aglomeració de persones en actes de públic concurrència.	No obligat. Les activitats esmentades no estan afectades pel Decret 30/2015



2.1.1. PERILL PER ONADES DE CALOR I FRED

Sector de perill	Característiques del perill
Tot el municipi	El perill variarà en funció de la durada dels episodis d'altres/baixes temperatures (superiors a 36,1 graus o inferiors a -4,6 graus), podent afectar en major o menor grau l'activitat de la població i la salut dels sectors de població més vulnerables (persones d'avançada edat o amb malalties cròniques, població infantil, esportistes i treballadors que realitzen la seva activitat en ambients calorosos).

2.1.2. PERILL PER ACTES EN ZONES PÚBLICA CONCURRENCIA

Acte de perill	Sector de perill
Nucli urbà	Compren diferents actes públics i esdeveniments multitudinaris de periodicitat anual i setmanal amb una assistència superior a les 50 persones. Aquests esdeveniments són realitzats als carrers del nucli urbà.

2.2. RISCOS ESPECIALS

RISC	DESCRIPCIÓ I AVALUACIÓ DEL RISC AL MUNICIPI SEGONS PLA ESPECIAL GENERALITAT	OBLIGAT/ RECOMANAT
Risc d'incendi forestal (INFOCAT):	<p>El terme municipal no es troba dins de cap Perímetre de Protecció Prioritària.</p> <p>El municipi de Senan disposa de 11,9 Ha totals, de les quals aproximadament un 52,7% correspon a massa de tipus forestal. No obstant, d'acord amb el Pla INFOCAT i el Mapa de Protecció Civil de Catalunya, el nivell de perill del municipi és superior a la mitjana, i presenta una vulnerabilitat Baixa.</p> <p>D'altra banda, cal esmentar que el municipi de Senan disposa d'edificacions aïllades a menys de 500 m de massa forestal. En aquest sentit, el municipi disposa de Pla de delimitació de les mesures de prevenció dels incendis forestals, redactat en data de desembre de 2016.</p>	Obligat per criteri de perill
Risc per nevades (NEUCAT):	El municipi de Senan es troba entre els 780 m i els 464m . El nucli urbà es troba a 655m . Tenint en compte que el nucli urbà es troba per sobre dels 400 metres d'altura, i que l'estimació dels valors màxims anuals de precipitació diària	Obligat per criteri d'altitud



RISC	DESCRIPCIÓ I AVALUACIÓ DEL RISC AL MUNICIPI SEGONS PLA ESPECIAL GENERALITAT	OBLIGAT/ RECOMANAT
	en forma de neu es situen per sota dels 5 cm i 20 cm (llindars de situació meteorològica SMP de nivell 1 i 2 respectivament), d'acord amb els criteris establerts en el pla NEUCAT, el municipi resta obligat a la redacció del pla municipal per episodis de nevades.	
Risc de ventades (VENTCAT)	El municipi de Senan està obligat a la redacció del PAM per vent per no sobrepassar el llindar de ratxa de 20m/s més de 10 dies l'any.	Obligat per superació del llindar de vent més de 10 dies a l'any.
Emergències pandèmiques:	<p>per En cas d'emergència associada a malalties transmissibles emergents amb potencial risc, el perill és present al nucli urbà, essent els llocs de pública concurrència que poden afavorir la propagació de l'agent causal. Són especialment vulnerables les persones d'avançada edat o amb malalties cròniques, la població infantil, les dones embarassades i pacients amb multimorbiditats.</p> <p>Davant d'una elevada taxa d'afectació del patogen, és previsible un absentisme laboral per malaltia, aïllament, contenció o per tenir cura de familiars malalts, causat per una afectació real a la població i possiblement incrementat per un cert pànic col·lectiu. Tot això farà disminuir la productivitat de les empreses, i caldrà assegurar els serveis imprescindibles per al funcionament de la societat per tal de minimitzar els efectes de l'emergència i per a evitar la paralització de la societat.</p>	No obligat per no superar els 20.000 hab. ni ser considerat municipi turístic

2.2.1. PERILL D'INCENDI FORESTAL. INFOCAT

D'acord amb el Pla INFOCAT el municipi de Senan resta obligat a disposar d'un Pla d'actuació municipal per risc d'incendi forestal atenent al criteri de perill. El Pla determina un nivell de perill Alt i una vulnerabilitat Baixa per al municipi.

L'estudi de l'Inventari Ecològic i Forestal de la Regió Forestal VI, de la que forma part Senan, recull la següent distribució del sòl:

Bosc		Matollars	Prats	Altres	Improductiu		Conreus	Total (ha)
Dens	Clar				Natural	Artificial		
36,88	0,47	15,19	0,2	0	0	0,36	46,9	1.190

Dades Inventari Ecològic i Forestal de la Regió Forestal VI, 1993. Els valors es donen en percentatge respecte a la superfície total del municipi (última columna).

Segons les dades anteriors, aproximadament un 52,7 % de la superfície del municipi és de caràcter forestal (6,28 ha). Aquest es troba repartit de manera homogènia al llarg de tot el terme municipal amb alternança amb camps de conreu formant un clar mosaic agroforestal.

2.2.1.1. ANÀLISI HISTÒRICA

A continuació es mostren el nombre total i tipus de vegetació afectada pels incendis forestals durant els anys 2011-2020 al municipi:

ANY	Nombre total d'incendis (unitats)	Veg. Forestal	Veg. Urbana / Agrícola
2011	0	0	0
2012	0	0	0
2013	0	0	0
2014	1	0,57	0
2015	0	0	0
2016	0	0	0
2017	0	0	0
2018	2	0,07	0
2019	0	0	0
2020	0	0	0
TOTAL	3	0,64	0

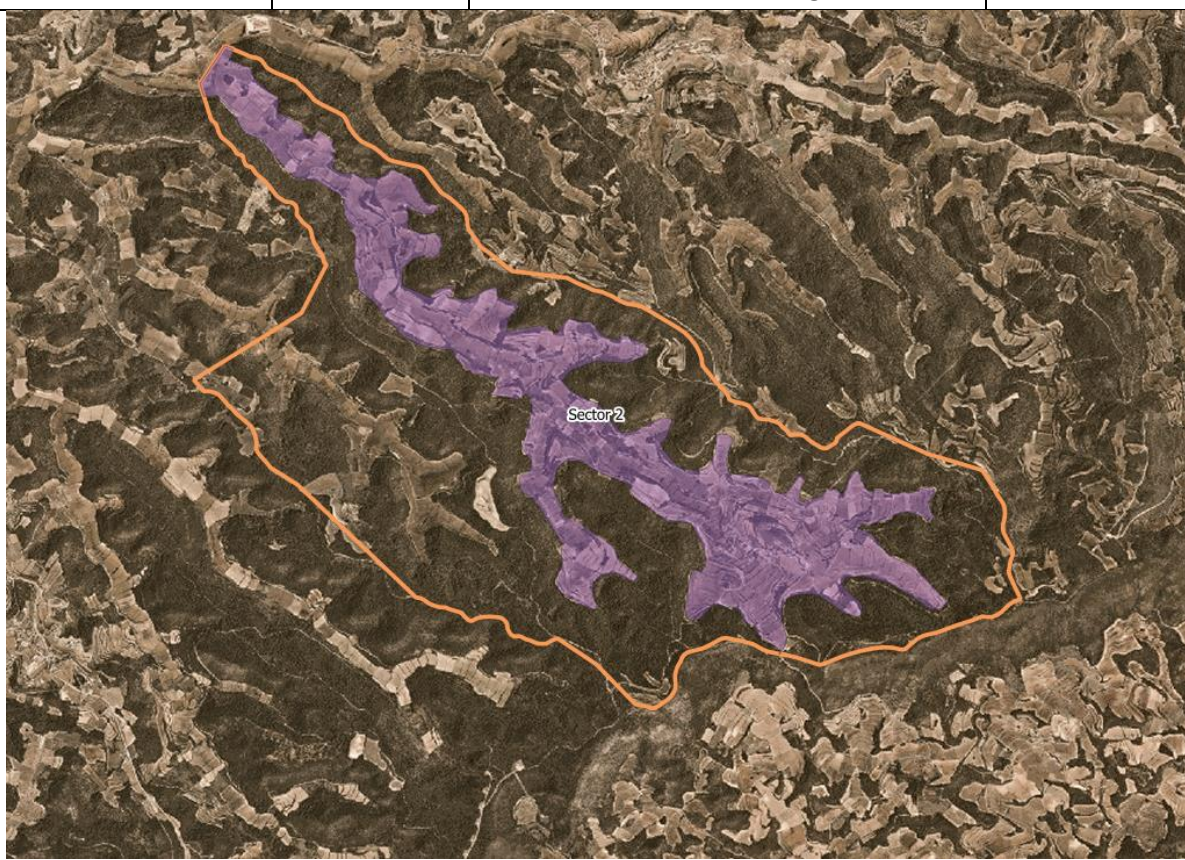
2.2.1.2. SECTORS D'INCENDI FORESTAL

Pel que respecta als sectors d'incendi, al municipi s'ha identificat un sol sector diferenciat per les seves característiques de cobertura i vegetació.

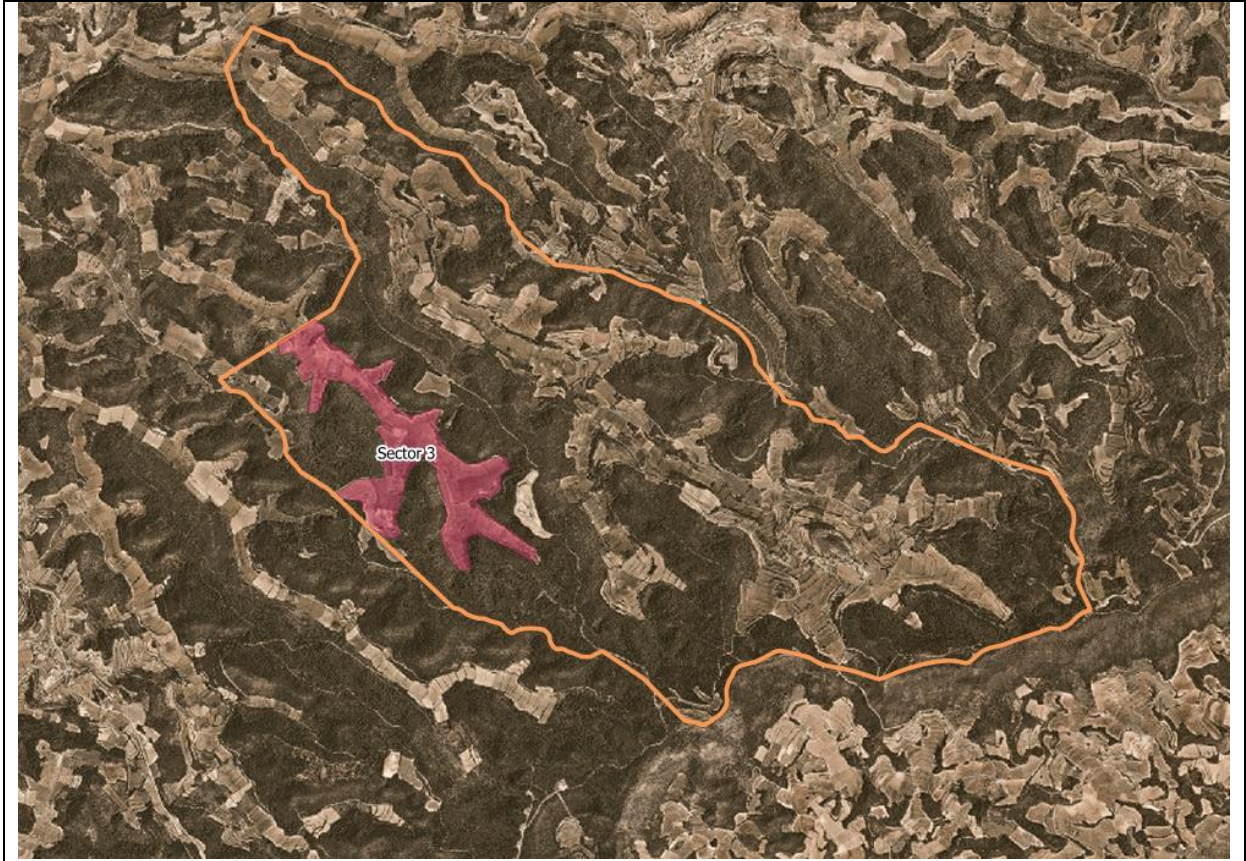
Sector perill d'incendis	Codi mapa	Característiques	Superfície
Sector 1:	IIFF01	Sector boscós ubicat al llarg del límit est, nord-est i nord del terme municipal. La vegetació es caracteritzar per la presència de boscos densos aciculifolis que limiten al sud amb el nucli de població de Senan i els camps de conreu del voltant.	325,16 Ha.



Sector perill d'incendis	Codi mapa	Característiques	Superfície
Sector 2	IIF02	Sector agrícola que s'estén per la zona centre i nord-oest del terme municipal de Senan. El sector inclou el nucli de població de Senan, el Raval de la Font i el Raval de la Creu. Pel que fa a la vegetació, predominen majoritàriament els camps de fruiters i conreus herbacis de secà, especialment cereals, fruits de closca i lleguminoses.	366,11 Ha.

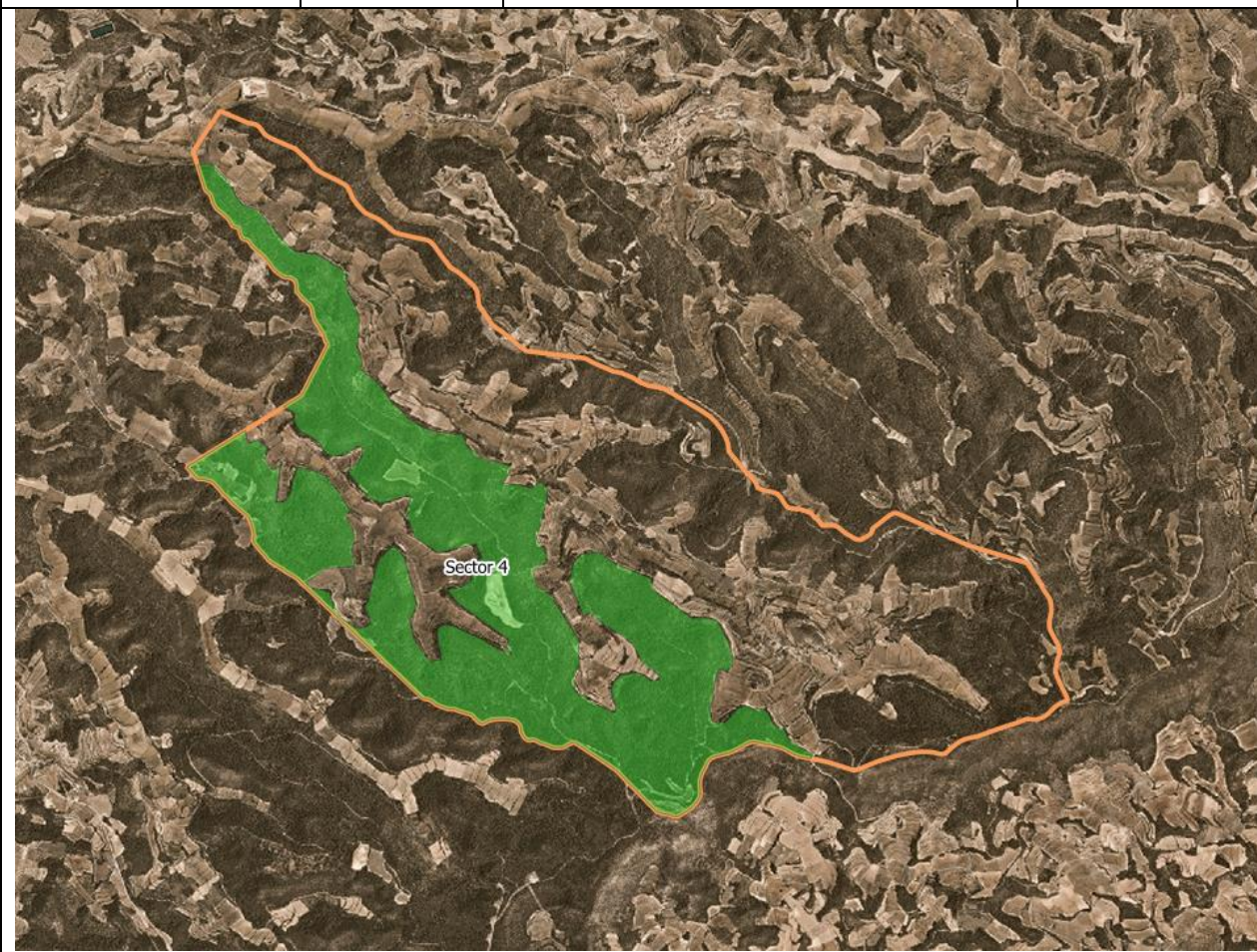


Sector perill d'incendis	Codi mapa	Característiques	Superfície
Sector 3	IIF03	Sector agrícola de baixa extensió ubicat a l'oest del municipi i caracteritzat per la presència de cultius herbacis de secà (majoritàriament cereals).	74,54 Ha.





Sector perill d'incendis	Codi mapa	Característiques	Superfície
Sector 4	IIF04	Sector boscos de gran extensió situat a l'oest del terme municipal de Senan. Presenta una vegetació densa de boscos de tipologia aciculifòlia que limiten amb els camps de conreu dels sectors 2 i 3.	422,11 Ha.



2.2.1.3. XARXA DE CAMINS

Es considera xarxa bàsica de camins per a incendis forestals aquella que permet moure's pel territori amb tota fiabilitat durant tot l'any i que permet el pas creuat de camions d'extinció del tipus BRP (Bomba Rural Pesada). En el cas del municipi de Senan, la xarxa de camins del municipi quedarà representada als plànols del document en funció de la seva tipologia (primari o secundari). Pel que respecta als camins terciaris, aquests no es consideren part de la xarxa bàsica de camins per a incendis forestals perquè afegeixen complexitat operativa.

2.2.1.4. TALLAFOCS

El municipi de Senan no disposa d'àrees tallafocs. No obstant, cal esmentar que el terme municipal disposa d'àrees de manteniment de la vegetació al llarg de la línia elèctrica esmentada a l'apartat 1.2.5.

Així mateix, el municipi disposa de franges de protecció per a incendis forestals regulades per la Llei 5/2003. Concretament, existeixen franges de protecció de 25 metres al voltant del nucli de Senan, el Raval de la Creu, el Raval de la Font i el cementiri municipal. Pel que fa a la resta d'instal·lacions privades situades a menys de 500 metres de terrenys forestals, serà obligació del titular mantenir aquesta franja en les condicions adequades.

La delimitació detallada d'aquestes franges pot ser consultada al *Plànol de delimitació de les mesures de prevenció dels incendis forestals al municipi de Senan*.

2.2.1.5. PUNTS DE VIGILÀNCIA

El municipi de Senan no disposa de punts de vigilància.

2.2.1.6. PUNTS D'AIGUA

A la taula següent s'indica el llistat de punts d'aigua contra incendis forestals ubicats al terme municipal, juntament amb la seva localització:

Número identificació	TIPOLOGIA	Coordenades UTM	
		X	Y
PAH-7	Arqueta 40 x 40 amb clau de tall i presa d'aigua per bombers amb toma de bombers-hidrant	340.382	4.592.688
PAH-17		340.448	4.592.639
PAH-18		340.222	4.592.690
PAH-19		339.989	4.592.792
PAH-20	Hidrant- arqueta amb toma de bombers	340.114	4.592.691
PAH-21		340.073	4.592.663

2.2.2. PERILL DE NEVADES. NEUCAT

Segons el Pla NEUCAT el municipi de Senan està obligat a disposar d'un Pla d'actuació municipal per risc de nevades atenent al criteri d'altitud.

El municipi de Senan es troba entre els 780 m i els 464 m d'altitud. Pel que respecta als nuclis urbà, aquest es troba a 655 m.

Segons aquestes altituds, el llinard de situació meteorològica de perill (SMP) de nivell 1 correspon a l'acumulació de neu per sota dels 5 cm de gruix en 24h; i el llinard de SMP de nivell 2 correspon a l'acumulació de neu per sota dels 20 cm en 24h.

En cas de nevada i per a assegurar la mobilitat viària al municipi, el mapa de Protecció Civil determina que seran la carretera T-232 la via sobre la qual es prioritzaran les actuacions de recuperació de la normalitat (retirada de la neu i similars). Cal destacar que aquesta via no depèn de l'ajuntament, sinó del titular de les mateixes (en aquest cas la Generalitat de Catalunya). No obstant, aquesta carretera es troba directament connectada a les vies municipals.

Les tasques de neteja per part de l'ajuntament només seran executades al llarg de les carrers principals del nucli urbà, així com en aquells camins que siguin prioritaris o de vital importància en cas de possible atropament de persones en edificacions aïllades.



2.2.2.1. ANÀLISI HISTÒRICA

A la taula següent es mostren les nevades més importants que han afectat al terme municipal durant els últims anys.

Descripció	Any	Danys
Temporal Filomena	2021	Afectacions a les comunicacions

2.2.2.2. PUNTS D'EMMAGATZEMATGE DE FUNDENTS

El municipi no disposa de punts d'emmagatzematge de fundents.

2.2.2.3. PUNTS DE SUBMINISTRAMENTS DE FUNDENTS A LA POBLACIÓ

L'ajuntament de Senan no disposa de punts de subministrament de fundents a la població

2.2.2.4. EMPRESES SUBMINISTRADORES DE FUNDENTS

Companyia	Localització – Telèfon
Sans Montblanc, SL.	Carrer dels Esmoladors, 4 Montblanc, Tarragona Tel. 977 862 998
Tot sal, S.A	Polígon Industrial Girona 117, C/ Onyar Riudellots de la Selva, Girona Tel. 972 478 149

2.2.2.5. LLOCS DE VIGILÀNCIA DEL NIVELL DE LA NEU I DE CONTROL DE LA TEMPERATURA

El municipi de Senan no disposa de punts de vigilància del nivell de la neu i de controla de la temperatura.

2.2.2.6. UBICACIÓ DE LES ESTACIONS METEOROLÒGIQUES DINS DEL MUNICIPI

El municipi de Senan no disposa de cap estació meteorològica dins del municipi.

2.2.2.7. ZONES D'APARCAMENT

El municipi de Senan no disposa de zones d'aparcament especial. No obstant, a continuació s'indiquen les zones de pàrquing habituals:

Codi	Localització	Coordenades UTM		Característiques
		X	Y	
ZA-8	Carrer del Portal	340.455	4.592.620	Aparcament a la sortida del nucli
ZA-9	Carretera T-232	340.080	4.592.704	Aparcament carretera T-232

2.2.2.8. ZONES DE COL·LOCACIÓ DE CADENES

Les zones de col·locació de cadenes son les considerades com aparcaments al punt anterior:

Codi	Localització	Coordenades UTM		Característiques
		X	Y	
CC-10	Carrer del Portal	340.455	4.592.620	Aparcament a la sortida del nucli.
CC-11	Carretera T-232	340.080	4.592.704	Aparcament carretera T-232

2.2.2.9. PUNTS CONFLICTIUS

Es consideren punts conflictius en cas de glaçades les següents ubicacions:

Codi	Localització	Coordenades UTM	
		X	Y
PC-2	Baixada del Carrer Castell	340.362	4.592.699
PC-3	Carrer Major	340.335	4.592.682
PC-4	Carrer Nou	340.244	4.592.663
PC-5	Raval de la Creu	340.092	4.592.671
PC-6	Raval de la Font	340.035	4.592.763

2.2.2.10. MAQUINÀRIA PER TREURE LA NEU I/O DESENRUNAR

El municipi de Senan no disposa de maquinària per treure la neu.

2.2.2.11. SECTORS DE PERILL DE NEVADES

Sector del municipi per sobre de 400 metres	Codi mapa	Sector de perill de nevades
Degut a l'absència de diferències altitudinals significatives, s'ha considerat la totalitat del municipi com un únic sector.		



2.2.3. PERILL PER VENTADES: VENTCAT

Segons el Pla VENTCAT el municipi de Senan, es supera el llindar de ratxes de vent superiors a 20m/s 12 dies a l'any i per tant, resta obligat a disposar d'un Pla d'actuació Municipal per risc de ventades.

El llindar a la comarca de la Conca de Barberà, de situació meteorològica de perill (SMP) de nivell 1 correspon a una ratxa màxima de vent de **25 m/s (90 km/h)**; i el llindar de SMP de nivell 2 correspon a una ratxa màxima de vent de **35 m/s (126 km/h)**.

Element de perill	Sector de perill
Caiguda d'objectes a diferents nivells (arbres, cablejat, fanals, roques, elements decoratius, voladissos, etc.)	<p>Especialment i en el cas de Senan, es consideren totes aquelles zones amb població a l'aire lliure</p> <ul style="list-style-type: none"> - Nuclis de població/barriades - Cementiri

2.2.3.1. ANÀLISI HISTÒRICA

Segons la informació facilitada per l'ajuntament, no es té constància de ventades importants que hagin afectat greument al terme municipal de Senan.

2.3. RISCOS ESPECÍFICS

No es contemplem riscos específics al terme municipal de Senan.

3. DOCUMENT 3.Vulnerabilitat



3.1. ÀREES O SECTORS D'AFECTACIÓ

3.1.1. RISC TERRITORIAL

3.1.1.1. SECTOR AFECTACIÓ PER EMERGÈNCIES PER ONADES DE CALOR I FRED

Sector de perill	Zona d'afectació
Sector únic	Nuclis de població

3.1.1.2. SECTOR AFECTACIÓ PER EMERGÈNCIES PER ACTES EN ZONES DE PÚBLICA CONCURRENCIA

Sector de perill	Zona afectació
Nucli urbà	Carrers dels nuclis de població.

Actes en zona de perill:

Acte de perill	Ubicació	Aforament (persones)	Data
Festa de la Primavera	Plaça Antoni Saltó	100 aprox.	5 de maig
Festa Major	Plaça Antoni Saltó, Plaça Major i Carrer Major,	150 aprox.	Del 14 al 16 d'agost
Jornada del cigró	Abadia	50 aprox.	Segon cap de setmana de novembre
Nadal	Abadia	100 aprox.	Finals desembre

3.1.2. RISC ESPECIAL

3.1.2.1. SECTOR AFECTACIÓ D'INCENDIS FORESTALS. INFOCAT

Sector de perill	Zona afectació
Sector 1	Sector situat al nord-oest, nord i est del terme municipal. Possibles afectacions principalment a massa forestal.
Sector 2	Sector agrícola i urbà ubicat al centre i nord-oest del municipal. Possibles afectacions a superfície agrícola, nuclis de població, edificacions aïllades i zones de lleure.
Sector 3	Sector agrícola ubicat a l'oest del terme municipal. Afectacions a superfície agrícola i edificacions aïllades.
Sector 4	Sector boscos a l'oest i sud del municipi. Possibles afectacions a superfície boscosa, agrícola i edificacions aïllades.



3.1.2.2. SECTOR D'AFECTACIÓ DE NEVADES. NEUCAT

Sector de perill	Zona afectació
Sector únic	Nuclis de població i edificis situats a les immediacions, com el cementiri municipal; habitatges aïllats i explotacions ramaderes de difícil accessibilitat. Possibles afectacions a la carretera T-232 situada al sud del terme municipal.

3.1.2.3. SECTOR AFECTACIÓ PER EMERGÈNCIES PER VENTADES: VENTCAT

Sector de perill	Zona afectació
Sector únic	Tot el terme municipal. Es considera un risc comú a tot el territori amb especial afectació a zones d'activitats a l'aire lliure (cementiri, carrers dels nuclis) i trams de carreteres envoltades en massa forestal).

3.1.3. RISC ESPECÍFIC

No es contemplem riscos específics al terme municipal de Senan.

3.2. ELEMENTS VULNERABLES

A la següent llista apareixen els principals elements vulnerables afectats segons l'anàlisi dels sectors d'afectació pel perill.

D'altra banda, les característiques de tallades de cada nucli de població poden ser consultats a l'apartat 6.1.3.

3.2.1. RISC TERRITORIAL

3.2.1.1. ELEMENTS VULNERABLES PER EMERGÈNCIES PER ONADES DE CALOR I FRED

Element Vulnerable	Ocupació / població	Adreça	Telèfon /Altre mitjà d'avis	Sector	UTM		Codi mapa
					X	Y	
Nucli de població de Senan	<i>Confidencial</i>	C/ Portal, C/ Castell, Plaça Major, C/Major C/Nou	Alcaldia <i>Confidencial</i> web, xarxes socials, whatsapp	Sector 2	340.378	4.592.687	EV-URB -2
Santa Maria de Senan	<i>Confidencial</i>	C/ Major, 8b	Alcaldia <i>Confidencial</i> web, xarxes socials, whatsapp	Sector 2	340.313	4.592.691	EV-REL -3
Cementiri	<i>Confidencial</i>	Polígon 3, parcel·la 54	Alcaldia <i>Confidencial</i> web, xarxes socials, whatsapp	Sector 2	340.301	4.592.862	EV-FUN -4
Raval de la Creu	<i>Confidencial</i>		Alcaldia <i>Confidencial</i> web, xarxes socials, whatsapp	Sector 2	340.095	4.592.670	EV-URB -6
Raval de la Font	<i>Confidencial</i>		Alcaldia <i>Confidencial</i> web, xarxes socials, whatsapp	Sector 2	339.991	4.592.783	EV-URB -7
Zona de barbacoes	<i>Confidencial</i>	Polígon 7, parcel·la 34	Alcaldia <i>Confidencial</i> web, xarxes socials, whatsapp	Sector 2	339.988	4.592.707	EV-ZE -15



3.2.1.2. ELEMENTS VULNERABLES PER EMERGÈNCIES EN ACTES DE PÚBLICA CONCURRENCIA

Element Vulnerable	Ocupació /població	Adreça	Telèfon /Altres mitjà d'avis	Sector	UTM		Codi mapa
					X	Y	
Nucli de població de Senan	<i>Confidencial</i>	C/ Portal, C/ Castell, Plaça Major, C/Major C/Nou	Alcaldia <i>Confidencial</i> web, xarxes socials, whatsapp	Sector 2	340.378	4.592.687	EV-URB -2
Abadia	<i>Confidencial</i>	C/ Major, 10	Alcaldia <i>Confidencial</i> web, xarxes socials, whatsapp	Sector 2	340.285	4.592.687	EV-CU -5

3.2.2. RISC ESPECIAL

3.2.2.1. ELEMENTS VULNERABLES PER INCENDIS FORESTALS. INFOCAT

Element Vulnerable	Ocupació /població	Adreça	Telèfon /Altres mitjà d'avis	Sector	UTM		Codi mapa
					X	Y	
Nucli de població de Senan	<i>Confidencial</i>	C/ Portal, C/ Castell, Plaça Major, C/Major C/Nou	Alcaldia <i>Confidencial</i> web, xarxes socials, whatsapp	Sector 2	340.378	4.592.687	EV-URB -2
Cementiri	<i>Confidencial</i>	Polígon 3, parcel·la 54	Alcaldia <i>Confidencial</i> web, xarxes socials, whatsapp	Sector 2	340.301	4.592.862	EV-FUN -4
Raval de la Creu	<i>Confidencial</i>		Alcaldia <i>Confidencial</i> web, xarxes socials, whatsapp	Sector 2	340.095	4.592.670	EV-URB -6
Raval de la Font	<i>Confidencial</i>		Alcaldia <i>Confidencial</i> web, xarxes socials, whatsapp	Sector 2	339.991	4.592.783	EV-URB -7
Cal Foraster	<i>Confidencial</i>		<i>Confidencial</i> web, xarxes socials, whatsapp	Sector 2	339.908	4.592.794	EV-M -8
Mas del Josep Maria	<i>Confidencial</i>		<i>Confidencial</i>	Sector 1	341.613	4.592.845	EV-M -9
Mas de l'Era	<i>Confidencial</i>		<i>Confidencial</i> web, xarxes socials, whatsapp	Sector 2	340.172	4.592.865	EV-M -10
Mas del Pla de Fullella	<i>Confidencial</i>		web, xarxes socials, whatsapp, presencial	Sector 4	337.210	4.592.862	EV-M -11



Element Vulnerable	Ocupació /població	Adreça	Telèfon /Altres mitjà d'avis	Sector	UTM		Codi mapa
					X	Y	
Casa Vilanova de Bellpuig	<i>Confidencial</i>		web, xarxes socials, whatsapp, presencial	Sector 3	337.611	4.593.568	EV-M -12
Mas Els Pins	<i>Confidencial</i>		web, xarxes socials, whatsapp, presencial	Sector 3	336.625	4.594.184	EV-M -13
Mas Batllell	<i>Confidencial</i>		<i>Confidencial</i> web, xarxes socials, whatsapp	Sector 2	337.592	4.594.517	EV-M -14
Zona de barbaques	<i>Confidencial</i>	Polígon 7, parcel·la 34	Alcaldia <i>Confidencial</i> web, xarxes socials, whatsapp	Sector 2	339.988	4.592.707	EV-ZE -15
Ca la Pilar	<i>Confidencial</i>		web, xarxes socials, whatsapp, presencial	Sector 2	338.109	4.594.214	EV-M -16
Cal Martí	<i>Confidencial</i>		<i>Confidencial</i>	Sector 2	339.895	4.592.652	EV- M-18

3.2.2.2. ELEMENTS VULNERABLES PER NEVADES. NEUCAT

Element Vulnerable	Ocupació /població	Adreça	Telèfon /Altres mitjà d'avis	Sector	UTM		Codi mapa
					X	Y	
Ajuntament	<i>Confidencial</i>	Pl. Major, 1	Ajuntament de Senan <i>Confidencial</i> web, xarxes socials, whatsapp	Sector 2	340.366	4.592.693	EV-AJ -1
Nucli de població de Senan	<i>Confidencial</i>	C/ Portal, C/ Castell, Plaça Major, C/Major C/Nou	Alcaldia <i>Confidencial</i> web, xarxes socials, whatsapp	Sector 2	340.378	4.592.687	EV-URB -2
Cementiri	<i>Confidencial</i>	Polígon 3, parcel·la 54	Alcaldia <i>Confidencial</i> web, xarxes socials, whatsapp	Sector 2	340.301	4.592.862	EV-FUN -4
Raval de la Creu	<i>Confidencial</i>		Alcaldia <i>Confidencial</i> web, xarxes socials, whatsapp	Sector 2	340.095	4.592.670	EV-URB -6
Raval de la Font	<i>Confidencial</i>		Alcaldia <i>Confidencial</i> web, xarxes socials, whatsapp	Sector 2	339.991	4.592.783	EV-URB -7
Cal Foraster	<i>Confidencial</i>		<i>Confidencial</i> web, xarxes socials, whatsapp	Sector 2	339.908	4.592.794	EV-M -8
Mas del Josep Maria	<i>Confidencial</i>		<i>Confidencial</i>	Sector 1	341.613	4.592.845	EV-M -9
Mas de l'Era	<i>Confidencial</i>		<i>Confidencial</i>	Sector 2	340.172	4.592.865	EV-M -10

Element Vulnerable	Ocupació /població	Adreça	Telèfon /Altre mitjà d'avís	Sector	UTM		Codi mapa
					X	Y	
			web, xarxes socials, whatsapp				
Mas del Pla de Fullea	<i>Confidencial</i>		web, xarxes socials, whatsapp, presencial	Sector 4	337.210	4.592.862	EV-M -11
Casa Vilanova de Bellpuig	<i>Confidencial</i>		web, xarxes socials, whatsapp, presencial	Sector 3	337.611	4.593.568	EV-M -12
Mas Els Pins	<i>Confidencial</i>		web, xarxes socials, whatsapp, presencial	Sector 3	336.625	4.594.184	EV-M -13
Mas Batllell	<i>Confidencial</i>		<i>Confidencial</i> web, xarxes socials, whatsapp	Sector 2	337.592	4.594.517	EV-M -14
Zona de barbacoes	<i>Confidencial</i>	Polígon 7, parcel·la 34	Alcaldia <i>Confidencial</i> web, xarxes socials, whatsapp	Sector 2	339.988	4.592.707	EV-ZE -15
Ca la Pilar	<i>Confidencial</i>		web, xarxes socials, whatsapp, presencial	Sector 2	338.109	4.594.214	EV-M -16
Restaurant Arrels Senan (antic local social)	<i>Confidencial</i>	C/Major, 6	<i>Confidencial</i> Web, xarxes socials, whatsapp	Sector 2	340.338	4.592.685	EV-SER-17
Cal Martí	<i>Confidencial</i>		<i>Confidencial</i>	Sector 2	339.895	4.592.652	EV- M-18

3.2.2.3. ELEMENTS VULNERABLES PER EMERGÈNCIES PER VENTADES. VENTCAT

Element Vulnerable	Ocupació /població	Adreça	Telèfon /Altre mitjà d'avís	Sector	UTM		Codi mapa
					X	Y	
Nucli de població de Senan	<i>Confidencial</i>	C/ Portal, C/ Castell, Plaça Major, C/Major C/Nou	Alcaldia <i>Confidencial</i> web, xarxes socials, whatsapp	Sector 2	340.378	4.592.687	EV-URB -2
Cementiri	<i>Confidencial</i>	Polígon 3, parcel·la 54	Alcaldia <i>Confidencial</i> web, xarxes socials, whatsapp	Sector 2	340.301	4.592.862	EV-FUN -4
Raval de la Creu	<i>Confidencial</i>		Alcaldia <i>Confidencial</i> web, xarxes socials, whatsapp	Sector 2	340.095	4.592.670	EV-URB -6
Raval de la Font	<i>Confidencial</i>		Alcaldia <i>Confidencial</i> web, xarxes socials, whatsapp	Sector 2	339.991	4.592.783	EV-URB -7
Zona de barbacoes	<i>Confidencial</i>	Polígon 7, parcel·la 34	Alcaldia <i>Confidencial</i>	Sector 2	339.988	4.592.707	EV-ZE -15



Element Vulnerable	Ocupació / població	Adreça	Telèfon /Altre mitjà d'avís	Sector	UTM		Codi mapa
					X	Y	
			web, xarxes socials, whatsapp				

3.2.3. RISC ESPECÍFIC

No es contemplem riscos específics al terme municipal de Senan.

4. DOCUMENT 4. Procediments operatius per risc



4.1. PROCEDIMENTS OPERATIUS PER RISC

4.1.1. CRITERIS D'ACTIVACIÓ. NIVELLS

4.1.1.1. PRE-ALERTA

La pre-alerta es produeix, en general quan:

- És previsible un fenomen que pot produir situacions de risc per la població a mig termini.
- També es pot produir en maniobres en determinades instal·lacions (per exemple les derivades de control de preses que generen cabals propers a produir inundacions).

La pre-alerta no implica l'activació del Pla.

4.1.1.2. ALERTA

El Pla s'activa en fase d'alerta, en general quan:

- S'informa de l'activació d'un Pla Especial de la Generalitat en fase d'alerta per afectació a la zona on es troba el municipi.
- Quan hi ha paràmetres objectius que fan preveure una situació d'emergència important a la població a curt termini.
- Davant de emergències per riscos naturals que no afectin ni puguin afectar a persones, béns i vies de comunicació.
- En emergències en determinades instal·lacions o infraestructures que no puguin produir danys a l'exterior però que puguin produir alarma en la població.

4.1.1.3. EMERGÈNCIA

El Pla s'activa en fase d'emergència, en general davant de les situacions següents:

- S'informa de l'activació en fase d'emergència d'un Pla Especial de la Generalitat en fase d'emergència per afectació a la zona on es troba el municipi.
- Davant d'emergències que puguin comportar, per la seva evolució, un greu risc per al municipi o danys a la població.

Al document 6 es detallen criteris concrets per riscos concrets.



4.1.2. TASQUES PREVENTIVES I OPERATIVES ASSOCIADES A CADASCUN DELS NIVELLS

4.1.2.1. PROCEDIMENTS GENERALS

En època de risc, s'han de fer les següents accions generals preventives:

- Informar i donar consells de prevenció i autoprotecció destinats a la població. La informació a proporcionar a la població la podeu trobar a la següent pàgina web:

http://interior.gencat.cat/ca/arees_dactuacio/proteccio_civil/consells_autoproteccio_emergencia

- Planificació de la seguretat i intervenció de persones.
- Seguiment de la situació de risc.

4.1.2.2. EN SITUACIÓ DE PRE-ALERTA

En general, en situació de pre-alerta, s'han de fer les actuacions següents:

Per a emergències on sigui possible una previsió, abans d'activar el Pla d'actuació municipal en alerta o en emergència, el municipi pot començar a fer tota una sèrie d'actuacions preventives per minimitzar les possibles conseqüències dels fenòmens previstos. Davant d'un avís preventiu de pre-alerta, s'han de fer les actuacions següents:

- Un seguiment de la situació (en funció al tipus d'emergència i a la probabilitat de la materialització del fenomen, aquest seguiment pot ser de tipus "intern" i per tant no sempre es contempla la informació a la població).
- Els grups actuants i entitats afectades procediran a fer les actuacions previstes en els seus plans d'actuació, entre d'altres: vigilància i control de zones de risc, mesures per la reducció del risc, preparació per a una possible evolució de l'emergència a l'indar superior (alerta o emergència).
- Una transmissió de la informació sobre qualsevol anomalia detectada que pugui ser significativa. Concretament, s'informa als membres del Comitè Municipal d'Emergència, als centres de coordinació i als grups locals actuants, si s'escau, d'acord amb els procediments establerts.
- Una possible convocatòria del consell assessor municipal, si es considera necessari.
- Comunicar al Centre de Coordinació Operativa de Catalunya (CECAT) que el Pla de Protecció Civil municipal es troba en situació de pre-alerta.
- Davant de la previsió del risc, el Centre Receptor d'Alarmes trametrà els corresponents avisos preventius segons els procediments establerts.



4.1.2.3. PROCEDIMENTS D'ACTIVACIÓ. INTERFASE AMB PLANS SUPERIORS

Detecció i notificació d'emergència:

Els avisos d'emergència associats a un pla especial de la Generalitat que rebí l'Ajuntament han de comunicar-se immediatament a:

- Telèfon únic d'emergències de Catalunya (112)
- Centre de Coordinació Operativa de Catalunya (CECAT)

Procediments d'activació

El CECAT ha d'informar el Centre Receptor d'Alarmes local (CRA) dels municipis afectats o potencialment afectats per l'emergència, i per a determinats riscos li enviarà informació de referència com el mapa de risc. El CRA s'encarrega de comunicar-ho a l'alcalde.

En funció dels nivells i criteris que estableix el punt 3, l'alcalde activarà el Pla de protecció civil municipal, mitjançant el procediment establert, directament o a proposta de CECAT, o bé per indicació del director del Pla Especial de la Generalitat.

La interfase entre el Pla de protecció civil municipal i el Pla Especial de la Generalitat queda definida a partir de:

Els avisos que el CECAT fa al municipi. El CECAT enviarà un correu electrònic o una trucada informant que el Pla Especial de la Generalitat es troba activat.

La dependència de les funcions del responsable de l'emergència i del Comitè de Direcció tal com estan plantejades quan es produeix l'activació del Pla Especial de la Generalitat. Coordinació amb el director del Pla Especial de la Generalitat.

La configuració dels grups actuants locals establerts, adaptada a l'activació del Pla Especial de la Generalitat, fet que implica la integració dels grups d'actuació locals en els grups actuants del Pla Especial de la Generalitat i la coordinació amb la resta del grup.

La fase d'activació del Pla depèn de la corresponent fase del Pla Especial de la Generalitat i de la ubicació l'emergència respecte el municipi i l'impacte que la situació hi pugui tenir.

En general, en produir-se l'activació del Pla, s'ha de procedir a:

- La constitució del Comitè d'Emergències.
- L'avís d'activació als caps dels grups locals. Normalment s'ha de fer a través d'una trucada.
- La constitució dels grups actuants locals.
- La constitució del CECOPAL.
- La informació a la població sobre l'activació del Pla de protecció civil municipal i de les mesures de protecció a seguir d'acord amb les indicacions del director del Pla Especial de la Generalitat.



- En cas de ser constituït el CCA, l'establiment d'un contacte permanent.
- La mobilització de mitjans i recursos assignats al Pla.
- L'activació dels plans d'autoprotecció de la zona afectada.
- Una vegada activat el Pla i constituït el Consell Assessor, el CECOPAL i els grups locals, el director del Pla de protecció civil municipal ha de mantenir contacte permanent amb el director del Pla Especial de la Generalitat, amb el CCA i amb els responsables dels PAU corresponents.

En general, aquestes accions es concreten en cas d'alerta o emergència de la forma següent:

- Activació en alerta: suposa l'avís al Consell Assessor de l'Emergència.
- Activació en emergència: suposa la convocatòria del Consell Assessor de l'Emergència al CECOPAL i la mobilització dels grups actuants establerts en el Pla.

A continuació, es fa un recull de les actuacions principals a realitzar en cada cas, en funció del tipus de risc:



TASQUES PREVENTIVES I OPERATIVES ASSOCIADES AL RISC BÀSIC / TERRITORIAL	
FASE	TASQUES
PREALERTA	<ul style="list-style-type: none"> • Seguiment de la situació: <ul style="list-style-type: none"> – Comunicats del CECAT – Informació meteorològica: https://www.meteo.cat/wpweb/prediccio/ – Estat de la xarxa viària: http://cit.transit.gencat.cat – Responsable de l'activitat (en cas de risc per concentració de persones).
ALERTA EMERGÈNCIA 1 EMERGÈNCIA 2	<ul style="list-style-type: none"> • Activar el Pla bàsic municipal i comunicar-ho al CECAT. • Trucar al 112 si es necessita ajuda externa (bombers, mossos d'esquadra o SEM). • Constituir el Comitè d'emergències municipal (veure ordre de trucades a la fitxa del CRA) i habilitar el CECOPAL. Activar els grups locals d'actuació que s'escaigui. • Fer seguiment de la situació (fonts del punt anterior) i mantenir comunicació amb el CECAT. • Avís als elements vulnerables i demanar si tenen necessitats especials. • Controlar el trànsit i l'accés a les zones afectades per l'emergència. • Obrir i habilitar els centres d'acollida i fer l'acolliment de la població afectada, si escau. • Col·laborar en les evacuacions, si escau. • Habilitar punts d'informació a la població. • Registre i organització dels voluntaris ocasionals. • Comunicar canvis de fase d'activació del Pla bàsic d'emergències municipal al CECAT i als integrants del Comitè d'emergències municipal.



TASQUES PREVENTIVES I OPERATIVES ASSOCIADES AL RISC D'INCENDIS FORESTALS

<p>PREALERTA</p>	<ul style="list-style-type: none"> • Seguiment de la informació: <ul style="list-style-type: none"> – Comunicats del CECAT – Mapa de diari de perill d'incendi forestal: enllaç – Mapa del Pla Alfa: enllaç – Informació meteorològica: enllaç – Estat de la xarxa viària: enllaç • Iniciar la preparació (tenir a mà el DUPROCIM, revisar hidrants, preparar el CECOPAL, preparar l'activació formal del PAM per incendis, engegar l'emissora de la xarxa RESCAT...) i mobilitzar recursos si cal. • Informar, si escau, la població afectada i fer recomanacions de les mesures d'autoprotecció més adequades en cada cas. • Fer les següents actuacions per reduir el risc d'incendi forestal (accions preventives). <ul style="list-style-type: none"> – Vigilància de les zones més properes a massa forestal. • Intensificar la vigilància de les següents zones d'especial risc: <ul style="list-style-type: none"> – Zones d'interfície urbà-forestal – Edificacions aïllades
<p>ALERTA EMERGÈNCIA</p>	<ul style="list-style-type: none"> • Trucar al 112 si es detecta un incendi. • Quan s'activi el Pla INFOCAT el CECAT ho comunicarà a l'alcalde o al CRA. • Activar el PAM per incendis forestals i comunicar-ho al CECAT. • Connectar i tenir a mà l'emissora de la Xarxa Rescat, si no s'ha fet prèviament. • Reforçar la vigilància de les zones forestals. • Constituir el Comitè d'Emergències Municipal (veure ordre de trucades a la fitxa del CRA) i habilitar el CECOPAL. Activar els grups locals d'actuació. • Difondre les mesures de protecció a la població i les mesures d'autoprotecció d'acord amb el que determini el director del Pla (veure l'apartat d'integració amb els plans de la Generalitat i el de mesures de protecció a la població).

TASQUES PREVENTIVES I OPERATIVES ASSOCIADES AL RISC D'INCENDIS FORESTALS

- Fer seguiment de la situació i mantenir comunicació amb el CECAT per informar de l'impacte de l'emergència al municipi i transmetre necessitats.
- Valorar les accions complementàries que s'estimin adients per a minimitzar el risc.
- Controlar el trànsit i l'accés a les zones afectades per l'incendi, en coordinació amb els organismes competents (Mossos d'Esquadra...).
- Avisar urgentment a la població de les mesures de protecció a les persones (control d'accessos, confinament, evacuació...) d'acord amb els mitjans previstos.
- Identificar els elements vulnerables potencialment afectats (Document 3) i mantenir-los informats.
- Detectar necessitats de la població afectada per l'emergència, en especial l'allotjament, la provisió d'aliments, la manca de serveis bàsics i les necessitats d'atenció social, així com donar-ne resposta o traslladar les necessitats de suport per fer-ho a l'INFOCAT a través dels òrgans de coordinació previstos. Cal preveure l'especial atenció de les persones vulnerables i les persones amb discapacitat, per facilitar la cobertura de necessitats, tant durant l'emergència com durant la recuperació i la tornada a la normalitat.
- Detectar necessitats d'evacuació o confinament, i traslladar-les al CECAT des del CECOPAL.
- Determinar (el director del pla d'emergències municipal) les mesures de protecció a la població, i vetllar pel seu compliment. En cas que el pla INFOCAT es trobi activat, col·laborar en les mesures determinades pel director del Pla INFOCAT. La decisió i l'execució d'aquestes mesures depenen de si el pla INFOCAT es troba activat o no (veure l'apartat d'integració amb els plans de la Generalitat i el de mesures de protecció a la població).
- Obrir i habilitar els centres d'acollida i fer l'acolliment de la població afectada, si escau. El centre d'acollida (identificats al Document 6) ha de ser adient pel número de persones acollides i les seves característiques. Cal identificar els col·lectius amb necessitats especials (discapacitats i persones especialment vulnerables, com ara gent gran o amb malalties).
- Habilitar punts d'informació a la població.

TASQUES PREVENTIVES I OPERATIVES ASSOCIADES AL RISC D'INCENDIS FORESTALS

- Facilitar les necessitats d'intendència dels operatius en el municipi, en cas de ser requerit.
- Facilitar la distribució dels recursos del municipi que siguin necessaris per a l'emergència.
- Donar suport a l'atenció sanitària amb el personal sanitari disponible, si es disposa dels recursos adients.
- Registre i organització dels voluntaris ocasionals i de protecció civil.
- Fer el seguiment de les afectacions a les explotacions ramaderes per garantir el seu benestar (garantir menjar i aigua, i valorar el trasllat). També cal preveure les possibles afectacions en el transport del sector ramader i atendre les incidències que es puguin produir.
- Comunicar canvis de fase d'activació del Pla d'actuació municipal al CECAT i als integrants del Comitè d'emergències municipal.
- Identificar els elements inclosos en els catàlegs de béns protegits, ja sigui patrimoni històric-artístic i cultural o espais naturals o ambientals – paisatgístics que puguin resultar afectats i, si cal, demanar la seva protecció.
- Coordinar-se amb el Consell Comarcal si existeix un PAS.
- Iniciar la fase de recuperació tal com s'indica al Document 1.



TASQUES PREVENTIVES I OPERATIVES ASSOCIADES AL RISC DE NEVADES

<p>PREALERTA</p>	<ul style="list-style-type: none"> • Seguiment de la informació: <ul style="list-style-type: none"> – Comunicats del CECAT – Informació meteorològica: https://www.meteo.cat/wpweb/prediccio/ – Estat de la xarxa viària: http://cit.transit.gencat.cat • Comprovar la disponibilitat de fundents als magatzems: <ul style="list-style-type: none"> – L'ajuntament de Senan no disposa de fundents emmagatzemats. • Comprar més fundents, si és necessari, a: <ul style="list-style-type: none"> – Tot sal, S.A. Polígon Industrial Girona 117, C/ Onyar Riudellots de la Selva, Girona. • Distribuir fundents als següent punts i rutes: <ul style="list-style-type: none"> – El municipi no disposa de punts ni rutes de distribució de fundents. • Senyalitzar els següents punts conflictius per risc de glaçades: <ul style="list-style-type: none"> – Baixada del Carrer Castell (PC-2) – Carrer Major (PC-3) – Carrer Nou (PC-4) – Raval de la Creu (PC-5) – Pendent Raval de la Font (PC-6) • Habilitar zones d'aparcaments de vehicles a: <ul style="list-style-type: none"> – Aparcament al Carrer del Portal – Aparcament carretera T-232 - Revisar l'estat dels grups electrògens
<p>ALERTA EMERGÈNCIA</p>	<ul style="list-style-type: none"> • Activar el Pla d'actuació municipal per nevades i comunicar-ho al CECAT. • Trucar al 112 si es necessita ajuda externa (bombers, mossos d'esquadra o SEM). • Constituir el Comitè d'emergències municipal (veure ordre de trucades a la fitxa del CRA) i habilitar el CECOPAL. Activar els grups locals d'actuació. • Fer seguiment de la situació (fonts del punt anterior), vigilància dels gruixos de neu i mantenir comunicació amb el CECAT.



TASQUES PREVENTIVES I OPERATIVES ASSOCIADES AL RISC DE NEVADES

- Neteja, i distribució de fundents si escau, als següents punts i rutes:
 - **Punts i Rutes de neteja:**
 - Prioritat 1:
 - Ruta 1.1: Carrer del Castell → Carrer del Portal → Carrer Major → Carrer Nou
 - Ruta 1.2: Raval de la Creu (Carrer principal)
 - Ruta 1.3: Raval de la Font (Carrer principal)
 - Senyalitzar, tallar o controlar les següents vies de la xarxa viària:
 - Vigilància de la carretera T-232. La gestió de la mateixa no depèn de l'ajuntament sinó del titular de la via.
 - Valorar el tancament dels següents espais públics en funció del nivell de l'emergència:
 - Ajuntament
 - Cementiri
 - L'Abadia
 - Suspènre esdeveniments públics, activitats esportives i recreatives a l'aire lliure.
 - Avís als elements vulnerables i demanar si tenen necessitats especials.
 - Demanar la col·laboració de la població pel que fa a la neteja de les voreres i terrats.
 - Obrir i habilitar els centres d'acollida i fer l'acolliment de la població afectada, si escau.
 - Col·laborar en les evacuacions que siguin necessàries.
 - Registre i organització dels voluntaris ocasionals.
 - Comunicar canvis de fase d'activació del Pla d'actuació municipal al CECAT i als integrants del Comitè d'emergències municipal.



TASQUES PREVENTIVES I OPERATIVES ASSOCIADES AL RISC DE VENTADES

PREALERTA	<ul style="list-style-type: none"> • Seguiment de la situació: <ul style="list-style-type: none"> – Comunicats del CECAT – Informació meteorològica: https://www.meteo.cat/wpweb/prediccio/ – Estat de la xarxa viària: http://cit.transit.gencat.cat • Vigilància de les següents zones d'especial risc: <ul style="list-style-type: none"> – Cementiri municipal
ALERTA EMERGÈNCIA	<ul style="list-style-type: none"> • Activar el Pla d'actuació municipal per risc de vent i comunicar-ho al CECAT. • Trucar al 112 si es necessita ajuda externa (bombers, mossos d'esquadra o SEM). • Constituir el Comitè d'emergències municipal (veure ordre de trucades a la fitxa del CRA) i habilitar el CECOPAL. Activar els grups locals d'actuació que s'escaigui. • Fer seguiment de la situació (fonts del punt anterior) i mantenir comunicació amb el CECAT. • Senyalitzar, tallar o controlar les següents vies de la xarxa viària: <ul style="list-style-type: none"> • Trams de la carretera T-232 al sud del terme municipal, per proximitat a masses forestals i possible caiguda d'arbres • Fer vigilància i neteja de la xarxa viària local i passos de vianants (arbres trencats, mobiliari urbà, runes, etc.). • Habilitar zones d'aparcaments de vehicles a: <ul style="list-style-type: none"> – Aparcament al Carrer del Portal – Aparcament carretera T-232 • Tancar els següents espais públics: <ul style="list-style-type: none"> – Cementiri municipal • Suspendre esdeveniments i activitats esportives i recreatives a l'aire lliure que puguin tenir risc per tempestes elèctriques o caiguda de branques o arbres. • Avís als elements vulnerables, comunicant les mesures d'autoprotecció que s'estableixin des de la direcció del Pla, en cas de dubte, recomanar el confinament, i demanar si tenen necessitats especials.

TASQUES PREVENTIVES I OPERATIVES ASSOCIADES AL RISC DE VENTADES

- Fer l'avitallament dels elements vulnerables amb concentració de persones que no siguin autosuficients si el confinament és llarg.
- Obrir i habilitar els centres d'acollida i fer l'acolliment de la població afectada, si escau.
- Col·laborar en les evacuacions, si escau.
- Registre i organització dels voluntaris ocasionals.
- Comunicar canvis de fase d'activació del Pla d'actuació municipal al CECAT i als integrants del Comitè d'emergències municipal.

4.1.3. AVISOS : ORGANITZACIÓ, SISTEMES I RECORREGUTS

Notificació d'alerta a la població, per posar en pràctica les mesures d'autoprotecció com el confinament o l'evacuació.

- Sistemes/mitjans d'avís a la població:
- Els mitjans de comunicació locals.
- Web municipal.
- Telefonia fixa i mòbil.
- Grup WhatsApp

Responsabilitat: amb caràcter immediat, l'Alcalde o Alcaldessa. Quan el Pla Especial de la Generalitat està activat, aquesta responsabilitat és compartida amb el Director del Pla Especial de la Generalitat.

Direcció i coordinació de les tasques d'avís: L'Alcalde o Alcaldessa, a més del dispositiu municipal corresponent, tindrà el suport per executar aquestes tasques del Grup Local d'Avís i el del Pla Especial de la Generalitat.

AVISOS: ORGANITZACIÓ, SISTEMES I RECORREGUTS D'AVÍS			
	RESPONSABLE	MITJANS	DESTINATARIS
RISC 1: PROCICAT	Responsable i coordinador de l'emergència (Alcalde)	Web municipal Xarxes socials Grup WhatsApp	Tota la població. Es farà especial difusió als grups més vulnerables al risc (gent gran, nens, persones vulnerables que viuen soles...)
RISC 2: INFOCAT	Responsable i coordinador de l'emergència (Alcalde)	Web municipal Xarxes socials Grup WhatsApp Trucada telefònica. Si no és possible, avís per porta a porta.	Població i elements vulnerables de les zones més properes als terrenys forestals. En cas d'incendi proper, el recorregut es realitzarà pels carrers pròxims a les zones afectades (principalment per donar l'ordre d'allunyament o de confinament)

AVISOS: ORGANITZACIÓ, SISTEMES I RECORREGUTS D'AVÍS			
	RESPONSABLE	MITJANS	DESTINATARIS
RISC 3: NEUCAT	Responsable i coordinador de l'emergència (Alcalde)	Grup WhatsApp Web municipal Xarxes socials Trucada telefònica. Si no és possible, avís per porta a porta.	Població i elements vulnerables de les zones més aïllades, que es situïn a major cota o zones amb més pendent.
RISC 4: VENTCAT	Responsable i coordinador de l'emergència (Alcalde)	Grup WhatsApp Web municipal Xarxes socials.	Instal·lacions o activitats amb concentració de persones a l'aire lliure

4.2. PROCEDIMENTS DE RELACIÓ I D'INTEGRACIÓ AMB ELS PLANS DE LA GENERALITAT

El pla de protecció civil preveu la integració i coordinació amb altres plans d'àmbit superior que es poguessin activar de forma simultània amb el pla. Aquesta coordinació es reflecteix, bàsicament, en els següents aspectes:

FASE EMERGÈNCIA	RESPONSABLE	ACCIÓ	MITJÀ
Inici	Alcalde o persona que delegui	Comunicar activació del Pla al CECAT	Telèfon, Correu electrònic o Xarxa Rescat
Durant	CRA o coordinador municipal	Sol·licitud d'ajuda externa, si escau al 112	Telèfon
Durant	CECOPAL (o director del Pla)	Intercanvi informació amb el CECAT	Telèfon, Correu electrònic o Xarxa Rescat
Durant	Representant municipal al pla de la Generalitat	Incorporar-se al comitè d'emergències del pla de la Generalitat quan sigui requerit	Presencial o telemàticament
Durant	Grups locals d'actuació	Col·laboració amb cossos d'emergència	Presencialment
Fi	Alcalde o persona que delegui	Comunicar desactivació Pla al CECAT	Telèfon, Correu electrònic o Xarxa Rescat

L'activació d'un pla de la Generalitat, d'acord amb l'article 29 de la Llei 4/1997, de 20 de maig, de protecció civil de Catalunya, comporta la integració del pla municipal en el pla de la Generalitat i la transferència del comandament al director del pla de la Generalitat, el qual pot delegar funcions en el director del pla municipal.

Això implica que els grups d'actuació municipals s'integrin en els corresponents grups del pla de la Generalitat (específicament quan siguin requerits), sota els seus comandaments naturals, i actuïn sota la direcció del director del pla de la Generalitat i d'acord al que estableixin els coordinadors operatius dels grups de la Generalitat en cada cas. Els plans municipals han de preveure aquesta integració de forma concreta per cada grup d'actuació municipal.

També implica la necessitat de coordinar-se. La coordinació ordinària amb els plans de la Generalitat

que s'activin es farà entre el CECAT i el CECOPAL, o entre el director del pla d'emergències municipal i el director del pla de la Generalitat. També es pot fer a través del representant municipal al pla de la Generalitat en cas que així es demani. Mentre no hi hagi el pla de la Generalitat activat, igualment el CECOPAL ha de mantenir un contacte directe i continu amb el CECAT.

4.3. MESURES DE PROTECCIÓ A LA POBLACIÓ

Correspon al director del pla municipal determinar les mesures de protecció a la població dins del seu municipi.

4.3.1. SUSPENSÍO O LIMITACIÓ PREVENTIVA D'ESDEVENIMENTS O ACTIVITATS

Per als esdeveniments o les activitats dins o prop de zona de perill que puguin comportar una situació de risc important o d'augment significatiu del risc, caldrà valorar la seva suspensió. Per exemple, si es tracta d'un esdeveniment prop de zona inundable i es coneix que el perill d'inundació és imminent.

Això s'aplica també a esdeveniments o activitats que puguin augmentar el perill. Per exemple, si són activitats que puguin iniciar un incendi forestal i es trobin a menys de 500m d'una massa boscosa, malgrat ens trobem fora del període de prohibició per a aquestes activitats.

De manera similar, caldrà suspendre aquests esdeveniments i activitats si el director del pla de la Generalitat de Catalunya que es trobi activat així ho requereixi, dins del marc de les mesures preventives del pla.

4.3.2. CONTROL D'ACCESSOS

L'objectiu del control d'accessos és impedir que persones i vehicles aliens a la gestió de l'emergència puguin entrar en la zona de risc. D'aquesta manera s'impedeix que aquestes persones es posin en perill i es garanteix que no destorben els grups actants a la zona de risc. Pot ser necessari, en el seu cas, el control i l'ordenació del trànsit en les zones adjacents, amb l'objecte de facilitar l'arribada de nous recursos.

L'aplicació d'aquesta mesura implica tallar, desviar i controlar el trànsit a la zona afectada.

Sempre que hi hagi un pla de la Generalitat de Catalunya activat, aquesta mesura es durà a terme amb la coordinació del Grup d'Ordre.

S'estableix control d'accessos als punts següents:

Pla Especial	Supòsit	Punt	Rutes alternatives
INFOCAT	Incendi forestal en massa forestal		En funció de la zona afectada i en funció de la situació real en aquell moment, s'hauran de determinar els controls d'accés, i en el seu cas les rutes alternatives.
NEUCAT	Nevada important		
VENTCAT	Ventades importants		



4.3.3. CONFINAMENT

El confinament consisteix en refugiar-se, tancar totes les obertures i entrades de les edificacions (portes, persianes, porticons) i situar-se al més lluny possible de l'origen del risc.

Com a norma general, el confinament és la mesura més segura tret que les autoritats valorin altres indicacions.

Aquesta mesura es dona en cas que hi hagi un perill imminent greu per a la vida de les persones.

La presa de decisió serà la mateixa que en el cas de l'evacuació. El confinament també pot ser una mesura d'autoprotecció, i en aquest cas és una recomanació.

En aquells casos en què el confinament tingui per objectiu evitar molèsties a la població, o bé disminuir la mobilitat per facilitar les tasques dels operatius, el confinament és una recomanació.

En cas de confinament cal estar atents per si cal cobrir certes necessitats de la població i vetllar per l'atenció dels grups crítics o de població més vulnerable.

4.3.4. EVACUACIÓ

L'evacuació consisteix a desplaçar la població afectada a una zona segura.

Aquesta mesura es dona en cas que hi hagi un perill imminent greu per a la vida de les persones i, a més, el confinament no sigui segur.

Presa de decisió

Mentre no hi hagi cap pla de la Generalitat activat, la responsabilitat de donar l'ordre d'evacuació o confinament o altres mesures d'emergència d'acord a les previsions de la legislació de protecció civil recau en l'alcalde o alcaldessa, que ha de comunicar aquesta decisió al CECAT, ja sigui directament a través de l'alcalde o del CECOPAL. Es recomana que es prengui la decisió en coordinació amb Bombers i Mossos d'Esquadra.

Quan hi hagi un pla de la Generalitat activat, aquesta responsabilitat correspon al director d'aquest pla. En cas d'urgència, la decisió pot ser presa pel coordinador operatiu del Grup d'Intervenció. En cas que l'alcalde consideri necessària una mesura d'emergència a alguna zona del seu municipi ho ha de proposar al director del pla de la Generalitat. La proposta es traslladarà al CECAT a través del CECOPAL o directament per l'alcalde o persona en qui delegui.

Execució de l'evacuació

Sempre que hi hagi un pla de la Generalitat de Catalunya activat, l'execució de l'evacuació serà feta pel Grup d'Ordre sota la coordinació del CCA o del Grup d'Intervenció.

El Grup d'Atenció i Logístic, en coordinació amb els municipis, ha d'habilitar els espais d'acollida de la població evacuada o que no pugui accedir als seus llocs de residència per motiu de l'emergència.

En cas que no hi hagi el corresponent pla de la Generalitat activat, l'evacuació es durà a terme amb els recursos del municipi.

4.4. CENTRES D'ACOLLIDA. TIPOLOGIA

Codi mapa	Nom	Responsable	Adreça	Capacitat	Afectació per risc
CA-16	L'Abadia	Ajuntament de Senan	C/Major, 10	180 persones aprox.	Apte pels riscos INFOCAT, NEUCAT i VENTCAT
CA-22	Restaurant Arrels Senan (antic local social)	Restaurant Arrels Senan	C/ Major, 6	30 persones aprox.	Apte pels riscos INFOCAT, NEUCAT i VENTCAT

Cal preveure espais adequats que facilitin l'atenció dels animals de companyia, així com el manteniment del contacte o proximitat amb els seus responsables.

Es recomana seguir les recomanacions de la [Guia de gestió del centre d'acollida en emergències](#).

5. DOCUMENT 5. Fitxes d'actuació

FITXA D'ACTUACIÓ 1 PEL CENTRE RECEPTOR D'ALARMES (CRA)

TIPUS D'EMERGÈNCIA: General

ALERTA/EMERGÈNCIA	Instruccions específiques
Rebre l'avís d'emergència i recollir tota la informació possible.	L'avís pot venir del 112 o del CECAT o de trucades externes.
Transmetre els avisos d'emergència	A l'alcalde i el coordinador municipal de l'emergència
Realitzar els avisos necessaris per tal d'activar l'ajuda externa, si escau: bombers, serveis sanitaris d'urgència, etc.	Trucada al 112 i als serveis necessaris.
En cas que el Pla s'activi de manera formal, ha d'avisar als membres del Consell Assessor i el Gabinet d'Informació.	
Verificar avís. En cas d'emergència: Mantenir comunicació amb l'ajuda externa.	
Activar el pla de comunicació amb aquest ordre de trucades:	
1. CECAT	Per delegació de l'alcalde, es notifica l'alerta i si cal, es confirma després d'avaluar la situació.
2. Coordinador municipal d'emergències	Notificació mitjançant trucada d'emergències.
3. Cap del Grup local d'ordre i avisos a la població	Notificació mitjançant trucada telefònica.
4. Cap del Grup local d'intervenció	
5. Cap del Grup local logístic i d'acollida	
6. Cap del Grup local sanitari	
7. Consell Assessor	
8. Gabinet d'Informació	
9. Representant municipal al Pla de la Generalitat que correspongui	
Mantenir informat puntualment al coordinador municipal de l'emergència	
Comunicar la fi de l'emergència a totes les entitats notificades.	Seguir el mateix ordre d'avisos al pla de comunicació.
Connectar i tenir a mà l'emissora de la Xarxa Rescat.	
Realitzar les funcions de comunicació del CECOPAL mentre aquest no s'hagi constituït.	



FITXA D'ACTUACIÓ 2 PER A L'ALCALDE / RESPONSABLE MUNICIPAL DE L'EMERGÈNCIA

TIPUS D'EMERGÈNCIA: General

Funcions
Mantenir-se informat sobre la situació a través del Coordinador Municipal de l'Emergència.
Activar el Pla municipal d'emergències.
Decidir el canvi de nivell d'activació del Pla, si escau.
Constituir el CECOPAL i convocar el Comitè Municipal d'Emergències a través del procediment que s'estableixi en aquestes fitxes.
Prendre mesures preventives, si escau.
<p>Ordenar:</p> <ul style="list-style-type: none"> - Les mesures d'autoprotecció i les mesures de protecció a la població, així com la seva difusió (en funció de si hi ha un pla de la Generalitat activat o no). - Avisos a la població, especialment als elements vulnerables. - Tasques d'evacuació i d'acollida. - Habilitar punts d'informació a la població. - Les actuacions necessàries durant la fase de recuperació a nivell municipal
Ordenar l'activació del protocol en zones on calgui aplicar mesures de protecció a la població per al risc d'inundació , quan s'escaigui.
Comunicar al director del pla de la Generalitat l'activació i la desactivació dels plans municipals, mitjançant el CECAT. Aquesta funció la pot delegar, per exemple, al CRA o el CECOPAL.
Presidir la Comissió Municipal de Protecció Civil.
Exercir la direcció superior del CECOPAL.
Valorar si cal l'evacuació o el confinament d'alguna zona del seu municipi (en funció de si hi ha el pla de la Generalitat activat).
Informar el director del pla de la Generalitat de les principals incidències, d'actuacions importants i de la valoració de necessitats de mitjans i recursos no adscrits als pla municipal. Aquesta comunicació és permanent i la pot fer l'alcalde directament o delegar-la al CECOPAL o al CRA (en cas que no s'hagi constituït encara el CECOPAL). La comunicació es farà a través del CECAT.
Transmetre les ordres emanades del director del pla de la Generalitat.
Requerir a les entitats privades i als particulars la col·laboració necessària.
Subsidiàriament pot declarar l'activació dels plans d'autoprotecció i declarar-ne la desactivació si l'evolució de la situació ho permet.
Desactivar el Pla Municipal.

FITXA D'ACTUACIÓ 3 PEL COORDINADOR MUNICIPAL DE L'EMERGÈNCIA

TIPUS D'EMERGÈNCIA: General

ALERTA / EMERGÈNCIA	Instruccions específiques
Rebre l'avis d'emergència del CRA.	
Avisar a l'alcalde i mantenir el contacte.	Trucar a l'alcalde, fer una valoració inicial.
Fer el seguiment de l'emergència i coordinar els diferents serveis municipals.	En cas d'activar-se el Pla, comunicar-ho al CECAT i al CRA.
Donar les ordres d'activació del grup local d'ordre i avisos a la població, Consell Assessor i Gabinet d'Informació. En cas d'emergència: Donar les ordres d'activació de tots els grups d'emergència.	Directament o a través del CRA.
Coordinar l'execució de les accions per controlar l'emergència.	
Confirmar que s'ha fet la notificació de l'emergència al CECAT.	
Proposar a l'alcalde un canvi del nivell d'activació.	
Controlar les operacions de mitigació de l'emergència i d'informació.	Amb el CECOPAL.
Confirmar la fi de l'emergència i coordinar la seva comunicació interna i externa.	Directament o a través del CRA.
Coordinar l'execució del protocol en zones on calgui aplicar mesures de protecció a la població per al risc d'inundació	
Ordenar la revisió de l'emissora de la Xarxa Rescat.	
Ordenar la connexió de l'emissora de la Xarxa Rescat en situació de prealerta o pla de la Generalitat activat.	
Supervisar les tasques d'acollida i detectar necessitats especials.	
Detectar les persones amb discapacitat o amb necessitats especials, per tal de cobrir les seves necessitats de manera adient.	
Detectar la manca de serveis bàsics i cercar-hi una solució.	
Proposar d'habilitar punts d'informació a la població.	
Valorar la possible afectació a explotacions ramaderes i escalar-ho al Comitè d'Emergències Municipal per tal de decidir quines actuacions cal fer.	
Coordinar l'acollida i les tasques dels voluntaris.	
Coordinar a nivell municipal les actuacions necessàries durant la fase de recuperació.	

FITXA D'ACTUACIÓ 4 PER AL REPRESENTANT MUNICIPAL AL PLA DE LA GENERALITAT QUE CORRESPONGUI

TIPUS D'EMERGÈNCIA: General

Funcions
Mantenir-se localitzable al telèfon per si se'l requereix.
Si ho requereix el director del pla de la Generalitat, desplaçar-se al CECAT o mantenir-s'hi en comunicació.
A petició del director del pla de la Generalitat, incorporar-se al CECAT com a part del Consell Assessor del pla de la Generalitat o ocupant un lloc tècnic al CECAT o com a part del Comitè Tècnic de Seguiment del Risc del pla de la Generalitat.
Mantenir comunicacions entre CECOPAL i Consell Assessor del pla de la Generalitat.



FITXA D'ACTUACIÓ 5 PER AL CAP DEL GABINET D'INFORMACIÓ

TIPUS D'EMERGÈNCIA: General

Funcions
Ha de contactar amb l'alcalde. Ha de demanar-li informació i instruccions. Si l'alcalde constitueix el CECOPAL , ha de desplaçar-s'hi.
Ha de centralitzar, coordinar i preparar la informació que rep del Comitè d'Emergència, sobre l'emergència i facilitar-la a la població, als grups actuants o a d'altres administracions a través dels mitjans de comunicació.
Ha de difondre les ordres, informació i consells d'autoprotecció adequats a la població durant la situació de risc.
En cas que hi hagi un pla de la Generalitat activat, el Gabinet d'Informació ha de coordinar la informació que es dona amb el Gabinet d'Informació del pla de la Generalitat.

FITXA D'ACTUACIÓ 6 PER AL CAP DEL GRUP LOCAL DE LOGÍSTICA I ACOLLIDA

TIPUS D'EMERGÈNCIA: General

Funcions
Mantenir-se localitzable al telèfon per si se'l requereix.
Vetllar per la provisió d'avitallaments o altres recursos a petició de l'ALCALDE.
<p>En cas d'evacuacions:</p> <ul style="list-style-type: none"> ○ Establir lloc d'acollida d'acord amb el nombre de persones a acollir i d'acord amb el CAP DE GRUP D'ORDRE I AVISOS i l'ALCALDE. ○ Donar instruccions al grup d'acollida perquè prepari l'espai. ○ Donar instruccions al grup logístic perquè prepari avituallaments. ○ Assegurar que es designa una persona per portar el registre de persones acollides. ○ Vetllar per si existeixen necessitats mèdiques o farmacèutiques en el lloc d'acollida i traslladar-ho al CAP DE GRUP SANITARI perquè ho gestioni o sol·liciti suport a través del 112. ○ Detectar les persones amb discapacitat o amb necessitats especials, per tal de cobrir les seves necessitats de manera adient, si cal, a través del Grup d'Atenció i Logístic del pla de la Generalitat. ○ Detectar animals de companyia o silvestres en captivitat i atendre les seves necessitats correctament (habilitar un espai als centres d'acollida, facilitar el contacte amb els seus cuidadors, subministrar-los menjar i aigua, facilitar-los atenció mèdica...)
En cas de detectar altres necessitats no disponibles al municipi, comunicar-ho al COORDINADOR MUNICIPAL d'EMERGÈNCIES per tal que ho escali al CECAT des del CECOPAL, o al coordinador operatiu del grup d'atenció i logístic.
Assegurar la correcta gestió de voluntaris ocasionals (registre, assignar responsable,...).
Dirigir-se al CECOPAL quan el convoquin.
Mantenir informat al COORDINADOR MUNICIPAL.
Valorar la necessitat d'habilitar punts d'informació a la població.
Detectar la manca de serveis bàsics, informar-ne al coordinador municipal d'emergències i proposar una solució.
Posar-se en contacte amb el coordinador operatiu del Grup d'Atenció i Logístic del pla de la Generalitat per coordinar les seves actuacions en cas d'activació del pla de la Generalitat.
<p>Valorar i proposar accions durant la fase de recuperació en relació a les persones afectades (tenint especial cura en l'atenció de les persones vulnerables o amb discapacitat, per facilitar el seguiment de l'atenció, la cobertura de necessitats, el retorn a la normalitat i l'assessorament integral).</p> <p>Els municipis han de preveure els aspectes a desenvolupar per garantir el restabliment dels serveis bàsics de la seva competència, així com l'acompanyament a les persones durant l'estadi de recuperació. Alguns aspectes importants a considerar són: el seguiment de l'atenció dels afectats, l'establiment d'un punt d'informació únic (finestreta única), la realització de reunions informatives, preveure i informar sobre vies de finançament i compensació, fomentar l'ús d'assegurances en determinats àmbits, etc. Cal garantir la informació i l'acompanyament de les persones evacuades, en especial, en cas que el seu habitatge pugui haver resultat afectat. Per això, caldrà avaluar l'estat dels habitatges.</p>

FITXA D'ACTUACIÓ 7 PER AL CAP DEL GRUP LOCAL D'AVISOS A LA POBLACIÓ

TIPUS D'EMERGÈNCIA: General

Funcions
Mantenir-se localitzable al telèfon per si se'l requereix.
Fer el seguiment de l'evolució de l'emergència
Dirigir-se al CECOPAL quan el convoquin.
Mantenir informat al COORDINADOR MUNICIPAL.
Posar-se en contacte amb el coordinador operatiu del Grup d'Ordre del pla de la Generalitat per coordinar les seves actuacions en cas d'activació del pla de la Generalitat.
Funcions d'avisos a la població:
Vetllar per que es realitzin les comunicacions a població (telefònicament, rutes d'avís,...) segons indicacions de l'ALCALDE. La informació es pot difondre per diversos mitjans: internet, emissores de ràdio, megafonia, sirenes, megafonia mòbil i porta a porta. En concret, al Document 3 hi ha les maneres d'avisar a cada element vulnerable.



6. DOCUMENT 6. Directori telefònic i catàleg de mitjans i recursos

6.1. DIRECTORI TELEFÒNIC

6.1.1. ORGANIGRAMA MUNICIPAL DE L'EMERGÈNCIA

RESPONSABLE MUNICIPAL DE L'EMERGÈNCIA – DIRECTOR DEL PLA DE PROTECCIÓ CIVIL MUNICIPAL		
NOM I COGNOMS	CÀRREC HABITUAL	TELÈFONS
Titular: <i>Confidencial</i>	<i>Confidencial</i>	<i>Confidencial</i>
Substitut: <i>Confidencial</i>	<i>Confidencial</i>	<i>Confidencial</i>

CONSELL ASSESSOR			
CÀRREC OPERATIU	NOM I COGNOMS	CÀRREC HABITUAL	TELÈFONS
Coordinador municipal de l'emergència	Titular: <i>Confidencial</i>	Alcaldessa	<i>Confidencial</i>
	Substitut: <i>Confidencial</i>	Administrativa	<i>Confidencial</i>
Cap del grup local d'intervenció	<i>No es constitueix</i>	<i>No es constitueix</i>	<i>Confidencial</i>
Cap del grup local sanitari	<i>No es constitueix</i>	<i>No es constitueix</i>	<i>Confidencial</i>
Cap del grup local logístic i d'acollida	Titular: <i>Confidencial</i>	1r Vocal	<i>Confidencial</i>
	Substitut: <i>Confidencial</i>	2n Vocal	<i>Confidencial</i>
Cap del grup local d'avisos a la població	Substitut: <i>Confidencial</i>	2n Vocal	<i>Confidencial</i>
	Titular: <i>Confidencial</i>	1r Vocal	<i>Confidencial</i>



GABINET D'INFORMACIÓ		
NOM I COGNOMS	CÀRREC HABITUAL	TELÈFONS
Titular: <i>Confidencial</i>	Alcaldesa	<i>Confidencial</i>
Substitut: <i>Confidencial</i>	Administrativa	<i>Confidencial</i>

REPRESENTANT MUNICIPAL AL PLA DE LA GENERALITAT		
NOM I COGNOMS	CÀRREC HABITUAL	TELÈFONS
<i>Confidencial</i>	Administrativa	<i>Confidencial</i>

En cas d'activació del Pla Especial de la Generalitat, dirigeix els grups actuants el Conseller/a d'Interior, que és el seu director/a o en la persona en qui delegui. Les feines que ha de realitzar cada un dels grups d'actuació locals s'han de coordinar amb les dels grups d'actuació del Pla Especial de la Generalitat, en els quals s'integren.

GRUP LOCAL D'INTERVENCIÓ			
OPERATIU	NOM I COGNOMS	CÀRREC HABITUAL	TELÈFONS
<i>El Grup Local d'Intervenció només es constituirà en cas de risc d'incendi forestal.</i>			
<i>El municipi de Senan no disposa d'ADF</i>			

GRUP LOCAL SANITARI			
OPERATIU	NOM I COGNOMS	CÀRREC HABITUAL	TELÈFONS
<i>No es disposa de grup local sanitari degut a la capacitat tècnica i organitzativa del municipi.</i>			



GRUP LOCAL LOGÍSTIC I D'ACOLLIDA			
OPERATIU	NOM I COGNOMS	CÀRREC HABITUAL	TELÈFONS
Responsable de la logística i acollida	Titular: <i>Confidencial</i>	1r Vocal	<i>Confidencial</i>
	Substitut: <i>Confidencial</i>	2n Vocal	<i>Confidencial</i>

GRUP LOCAL D'AVISOS A LA POBLACIÓ			
OPERATIU	NOM I COGNOMS	CÀRREC HABITUAL	TELÈFONS
Responsable dels Avisos a la Població	Titular: <i>Confidencial</i>	2n Vocal	<i>Confidencial</i>
	Substitut: <i>Confidencial</i>	1r Vocal	<i>Confidencial</i>

6.1.2. CENTRES DE COORDINACIÓ I SERVEIS D'EMERGÈNCIA

CENTRES DE COORDINACIÓ I SERVEIS D'EMERGÈNCIA		
SERVEI	TELÈFON	CORREU ELECTRÒNIC
CECAT	112	<i>Confidencial</i>
CECOPAL	977 877 333	ajuntament@senan.cat
CRA	977 877 333 (horari laboral) <i>Confidencial</i> Alcaldessa (24h)	-
MOSSOS D'ESQUADRA BOMBERS DE LA GENERALITAT SERVEI D'EMERGÈNCIES MÈDIQUES	112	-

6.1.3. ELEMENTS VULNERABLES

Veure la llista d'elements vulnerables al punt 3.2 Elements vulnerables.

Alguns elements vulnerables es troben desenvolupats en les següents fitxes:

6.1.3.1. EDIFICACIONS AÏLLADES (CONFIDENCIAL)

6.1.3.2. URBANITZACIONS, NUCLIS I AGREGATS DE POBLACIÓ

EV-URB-2 Nucli de població de Senan

Descripció dels accessos		Accés principal per la carretera T-232			
Amplada vial	5m aprox.	Tipus ferm	Asfaltat	Pendent màxim	
Vials interns				Cul-de-sacs	Sí
Amplada	Variable	Tipus ferm	Asfaltat	Pendent màxim	Sí
Franja de protecció ≥ 25 m		Sí <input checked="" type="checkbox"/>	Parcial <input type="checkbox"/>	No <input type="checkbox"/>	
Manteniment franja i zones verdes			Bo <input checked="" type="checkbox"/>	Mitjà <input type="checkbox"/>	Dolent <input type="checkbox"/>
Existència cases de fusta	Estat de les parcel·les	% parcel·les que compleixen condicions de protecció: 100			
Sí <input type="checkbox"/> No <input checked="" type="checkbox"/>		% parcel·les que NO compleixen condicions de protecció: 0			
Nombre d'habitatges	-		Nombre d'habitants:	-	
Xarxa d'hidrants			Sí <input type="checkbox"/>	No <input checked="" type="checkbox"/>	
Punt de reunió	Zona aparcament carretera T-232				

EV-URB-6 Raval de la Creu

Descripció dels accessos		Accés principal per la carretera T-232			
Amplada vial	5m aprox.	Tipus ferm	Asfaltat	Pendent màxim	
Vials interns				Cul-de-sacs	Sí
Amplada	Variable	Tipus ferm	Variable	Pendent màxim	
Franja de protecció ≥ 25 m		Sí <input checked="" type="checkbox"/>	Parcial <input type="checkbox"/>	No <input type="checkbox"/>	
Manteniment franja i zones verdes			Bo <input checked="" type="checkbox"/>	Mitjà <input type="checkbox"/>	Dolent <input type="checkbox"/>
Existència cases de fusta	Estat de les parcel·les	% parcel·les que compleixen condicions de protecció: 100			
Sí <input type="checkbox"/> No <input checked="" type="checkbox"/>		% parcel·les que NO compleixen condicions de protecció: 0			
Nombre d'habitatges	-		Nombre d'habitants:	-	
Xarxa d'hidrants			Sí <input checked="" type="checkbox"/>	No <input type="checkbox"/>	
Punt de reunió	Zona aparcament carretera T-232				

EV-URB-7 Raval de la Font

Descripció dels accessos		Accés principal per la carretera T-232			
Amplada vial	5m aprox.	Tipus ferm	Asfaltat	Pendent màxim	
Vials interns				Cul-de-sacs	Sí
Amplada	Variable	Tipus ferm	Asfaltat	Pendent màxim	
Franja de protecció ≥ 25 m		Sí <input checked="" type="checkbox"/>	Parcial <input type="checkbox"/>	No <input type="checkbox"/>	
Manteniment franja i zones verdes			Bo <input checked="" type="checkbox"/>	Mitjà <input type="checkbox"/>	Dolent <input type="checkbox"/>
Existència cases de fusta	Estat de les parcel·les	% parcel·les que compleixen condicions de protecció: 100			
Sí <input type="checkbox"/> No <input checked="" type="checkbox"/>		% parcel·les que NO compleixen condicions de protecció: 0			
Nombre d'habitatges	-		Nombre d'habitants:	-	
Xarxa d'hidrants			Sí <input checked="" type="checkbox"/>	No <input type="checkbox"/>	
Punt de reunió	Zona aparcament carretera T-232				



6.1.4. CENTRES D'ACOLLIDA

CENTRES D'ACOLLIDA			
CODI MAPA	NOM	ADREÇA	TELÈFON
CA-16	L'Abadia	C/Major, 10	977 877 333
CA-22	Restaurant Arrels Senan (antic local social)	C/ Major, 6	Confidencial

6.1.5. MITJANS DE COMUNICACIÓ LOCALS

MITJANS DE COMUNICACIÓ		
DESCRIPCIÓ	FREQÜÈNCIA	TELÈFONS
Catalunya Ràdio	97.5 Mhz	977 219 933
Catalunya Informació	93.9 Mhz	938 844 488
Ràdio Nacional d'Espanya- Ràdio 1	106.5 Mhz	977 250 660
Ràdio Nacional d'Espanya- Ràdio 4	88.8 Mhz	977 250 660
Ràdio Nacional d'Espanya- Ràdio 5 (24h notícies)	94.0 Mhz	977 250 660

6.1.6. MUNICIPIS VEÏNS

MUNICIPIS VEÏNS		
NOM MUNICIPI	TELÈFON AJUNTAMENT	TELÈFON POLICIA LOCAL
ELS OMELLS DE NA GAIA	973 330 235	No en disposa
VALLBONA DE LES MONGES	973 330 260	No en disposa
L'ESPLUGA DE FRANCOLÍ	977 870 227	No en disposa
FULLEDA	973 156 201	No en disposa
L'ESPLUGA CALBA	973 156 005	No en disposa



6.2. CATÀLEG DE MITJANS I RECURSOS

6.2.1. MITJANS I RECURSOS DE L'AJUNTAMENT

MITJANS I RECURSOS DE L'AJUNTAMENT		
NOM	PERSONA DE CONTACTE	DADES DE LOCALITZACIÓ
<i>Confidencial</i>	<i>Confidencial</i>	<i>Confidencial</i>

6.2.2. VEHICLES MUNICIPALS

VEHICLES MUNICIPALS				
TIPUS	MATRÍCULA	MODEL	DEPARTAMENT	PÀRKING
<i>Confidencial</i>				

6.2.3. XARXA D'HIDRANTS MUNICIPAL I PUNTS D'AIGUA

XARXA D'HIDRANTS MUNICIPAL		
CODI	COORD X	COORD Y
PAH-7	340.379	4.592.688

6.2.4. ASSOCIACIONS I GRUPS VOLUNTARIS LOCALS

ASSOCIACIONS I GRUPS VOLUNTARIS LOCALS		
NOM	PERSONA DE CONTACTE	DADES DE LOCALITZACIÓ
<i>Confidencial</i>		

6.2.5. PARTICULARS

PARTICULARS			
SERVEI	NOM	PERSONA DE CONTACTE	DADES DE LOCALITZACIÓ
<i>Confidencial</i>			

6.2.6. SERVEIS BÀSICS

SERVEIS BÀSICS		
SERVEI	PERSONA DE CONTACTE	DADES DE LOCALITZACIÓ
Aigua	Ajuntament de Senan	Plaça Major, 1 43449 Senan Telèfon 977 877 333
Electricitat	ENDESA	Atenció al client 902 507 750 Avaries 900 770 077

6.2.7. SERVEIS SANITARIS

SERVEIS SANITARIS		
SERVEI	PERSONA DE CONTACTE	DADES DE LOCALITZACIÓ
Consultori local		C/Major,1 43449 Senan, Tarragona 977 877 333

6.3. CRITERIS D'ACTIVACIÓ CONCRETES PER RISCOS ESPECIALS

RISC	SITUACIÓ	FASE D'ACTIVACIÓ
Incendis forestals (INFOCAT)	<p>Valoració conjunta dels indicadors següents:</p> <ul style="list-style-type: none"> • El mapa diari de perill d'incendi forestal: perill molt alt significativament extens en el territori. • El Pla Alfa (nivell 3). • Altres indicadors que facin preveure un augment del nivell de risc. • En incendis rellevants que, tot i afectar la població, ho fan de forma reduïda, no requereixen mesures d'emergència i es poden solucionar amb els mitjans habituals de gestió d'emergències. • Simultaneïtat d'incendis sense afectació a la població. • A criteri de la Direcció del Pla, quan es produeixin situacions potencialment greus de GIF. 	PREALERTA
	<ul style="list-style-type: none"> • En incendis que, sense implicar risc per a les persones alienes a l'extinció i per als béns que no siguin de naturalesa forestal, es preveu que tinguin una duració prou important perquè sigui necessari activar un dispositiu i recursos extraordinaris aliens a la guàrdia ordinària dels serveis d'emergència. • En incendis que impliquin perill per a les persones i sigui apropiat ordenar-ne el confinament o l'evacuació de zones concretes en un espai limitat proper a l'incendi. • En cas que el mapa diari de perill d'incendi forestal presenti perill extrem significativament extens en el territori. • En el cas d'activació del Pla Alfa nivell 4 i d'aplicació de mesures d'emergència restrictives que afectin la població. • En situacions rellevants de simultaneïtat d'incendis de nivell inferior. • En incendis importants ja controlats, que hagin comportat l'activació del Pla en fase d'emergència i on es faci necessari un control de la zona afectada a l'efecte d'evitar que es produeixi una reactivació. • En altres supòsits, a criteri del director del Pla, que justifiquin l'activació d'un dispositiu preventiu especial. 	ALERTA

RISC	SITUACIÓ	FASE D'ACTIVACIÓ
	<ul style="list-style-type: none"> • Evacuacions o confinaments massius de població o altres mesures d'emergència de compliment obligatori generalitzat per a tota la població. • Afectació destacable en el territori que pot ser susceptible de declaració de zona afectada greument per una emergència de protecció civil. • Necessitat de mitjans d'altres administracions públiques no adscrits al Pla. • Necessitat de requerir, intervenir o ocupar temporalment i de forma transitòria béns necessaris per afrontar la situació d'emergència. • Ordenar a persones la prestació de serveis destinats a afrontar l'emergència. • Altres supòsits, a criteri del director del Pla, que justifiquin l'activació de recursos extraordinaris. 	EMERGÈNCIA



RISC	SITUACIÓ	FASE D'ACTIVACIÓ
Nevades	<ul style="list-style-type: none"> • Previsió de nevades amb un SMP grau 1 per neu en comarques amb vulnerabilitat alta, molt alta o extrema. • Previsió de nevades amb un SMP grau 2 per neu en comarques amb vulnerabilitat baixa, moderada, alta o molt alta. • Previsió de nevades amb un SMP grau 3 per neu en comarques amb vulnerabilitat baixa. 	PREALERTA
Nevades	<ul style="list-style-type: none"> • Previsió de nevades amb un SMP grau 2 per neu en comarques amb vulnerabilitat extrema. • Previsió de nevades amb un SMP grau 3 per neu a qualsevol comarca excepte les vulnerabilitat baixa. • Previsió de nevades amb un SMP grau 4 per neu a qualsevol comarca. • Previsió de nevades amb un SMP grau 5 per neu en comarques amb vulnerabilitat molt alta, alta, moderada o baixa. • Previsió de nevades amb un SMP grau 6 per neu en comarques de vulnerabilitat moderada o baixa. 	ALERTA
Nevades	<ul style="list-style-type: none"> • Es decideixi tallar el trànsit a un nombre considerable de vies per facilitar les tasques de neteja. • Es comenci a produir el bloqueig de vehicles i/o persones de manera descontrolada. • Es tingui constància que comencen a quedar aïllats nuclis de població com a conseqüència dels talls a les vies de comunicació. • S'interrompi el funcionament de diferents mitjans de transport com el servei de taxi o transport escolar. • Es produeixin talls de subministrament generalitzats i/o de llarga durada d'algun dels serveis bàsics. Especial atenció amb els talls de subministrament elèctric i amb possibles fallades en les telecomunicacions. • A criteri de la direcció del Pla, es valorarà activar el Pla NEUCAT en ALERTA o en EMERGÈNCIA en els següents supòsits: • Previsió de nevades amb un SMP de grau 5 o 6 en comarques amb vulnerabilitat extrema. • Previsió de nevades amb un SMP de grau 6 en comarques amb vulnerabilitat alta, molt alta o extrema. 	EMERGÈNCIA 1
Nevades	<ul style="list-style-type: none"> • Valoració dels criteris següents: • Extensió territorial i durada prevista de l'episodi. • Grau d'afectació a la població i actuacions sobre la mateixa (Informació, recomanacions...). • Grau d'afectació en la mobilitat i els serveis bàsics a la població. 	EMERGÈNCIA 2

RISC	SITUACIÓ	FASE D'ACTIVACIÓ
	<ul style="list-style-type: none">• Recursos necessaris per a gestionar l'emergència i requeriment de mitjans externs.• Altres supòsits, a criteri de la Direcció del Pla.	



RISC	SITUACIÓ	FASE D'ACTIVACIÓ
Ventades	<ul style="list-style-type: none"> • Previsió de ventades amb un SMP grau 1 a la comarca de la Conca de Barberà. • Previsió de ventades amb un SMP grau 2 a les comarques de densitat de població alta • Previsió de ventades amb un SMP grau 3 a les comarques de densitat de població baixa 	PREALERTA
Ventades	<ul style="list-style-type: none"> • Previsió de ventades amb un SMP grau 2 a la comarca de la Conca de Barberà. • Previsió de ventades amb un SMP grau 3 a les comarques de densitat de població alta. • Previsió de ventades amb un SMP grau 4 a qualsevol comarca. • Previsió de ventades amb un SMP grau 5 a qualsevol comarca. • Previsió de ventades amb un SMP grau 6 a qualsevol comarca. • El vent està provocant danys poc importants d'abast territorial limitat. 	ALERTA
Ventades	<ul style="list-style-type: none"> • El vent està provocant danys importants i amb un abast territorial extens. 	EMERGÈNCIA

7. DOCUMENT 7. Cartografia bàsica i específica

7.1. CARTOGRAFIA BÀSICA

La cartografia bàsica ha d'incloure la informació del Document 1, essent:

- Plànol del terme municipal, amb la informació següent:
 - Centres d'acollida
 - Xarxa de camins
 - Xarxa viària
 - Infraestructures xarxa viària
 - Consultori local
 - Torres de telecomunicació
- Plànol del nucli urbà, amb la informació següent:
 - CECOPAL
 - CRA
 - Ajuntament
 - Consultori local
 - Hidrants
 - Centres d'acollida



7.2. CARTOGRAFIA ESPECÍFICA:

La cartografia específica s'ha de fer dels elements vulnerables separats per riscos i ha d'incloure la cartografia dels Documents 2 i 3, essent necessari la realització de dos plànols per risc:

1. Identificació del risc i d'infraestructures bàsiques i de suport a l'actuació
2. Plànol de vulnerabilitat i protecció a la població

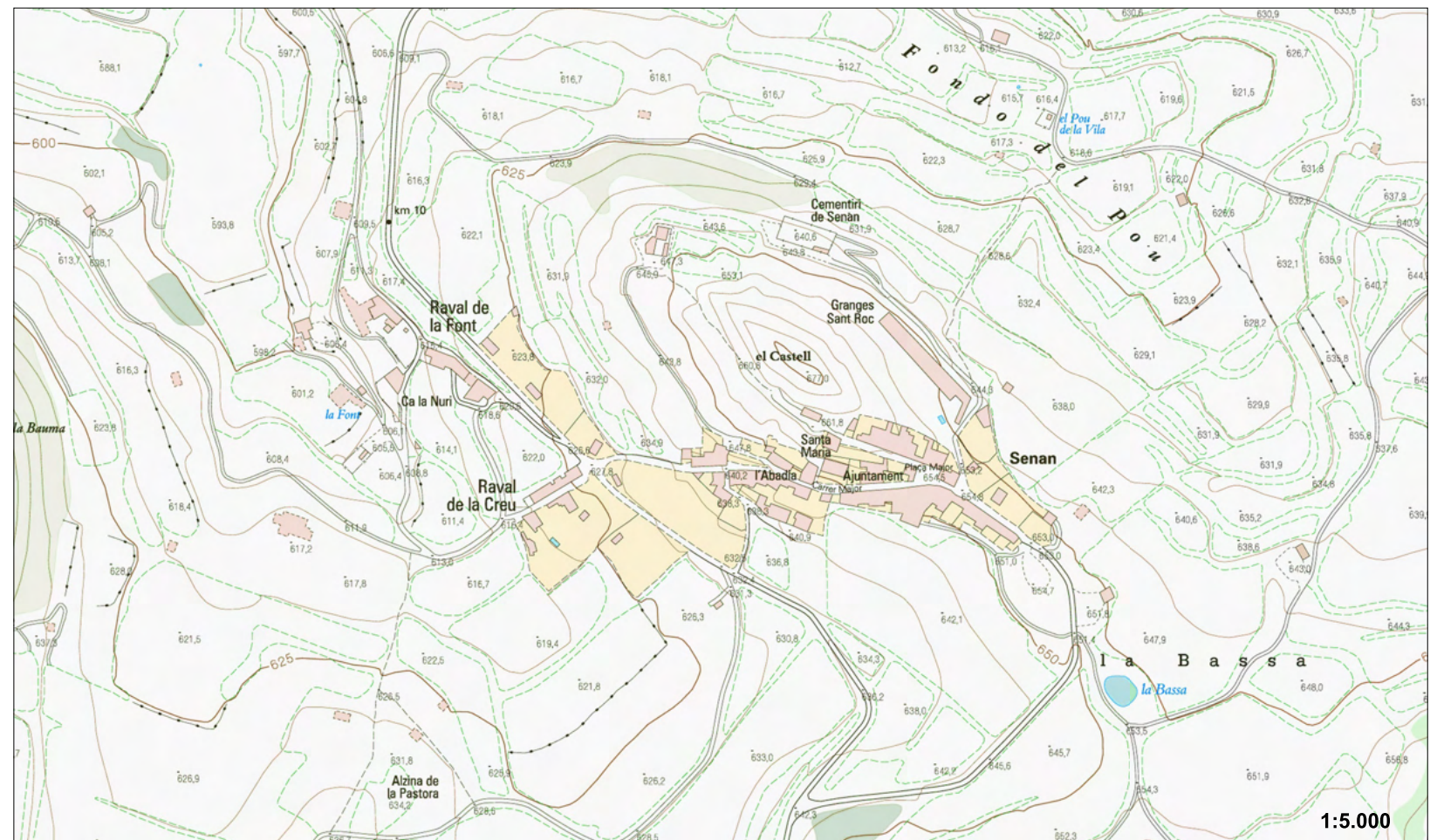
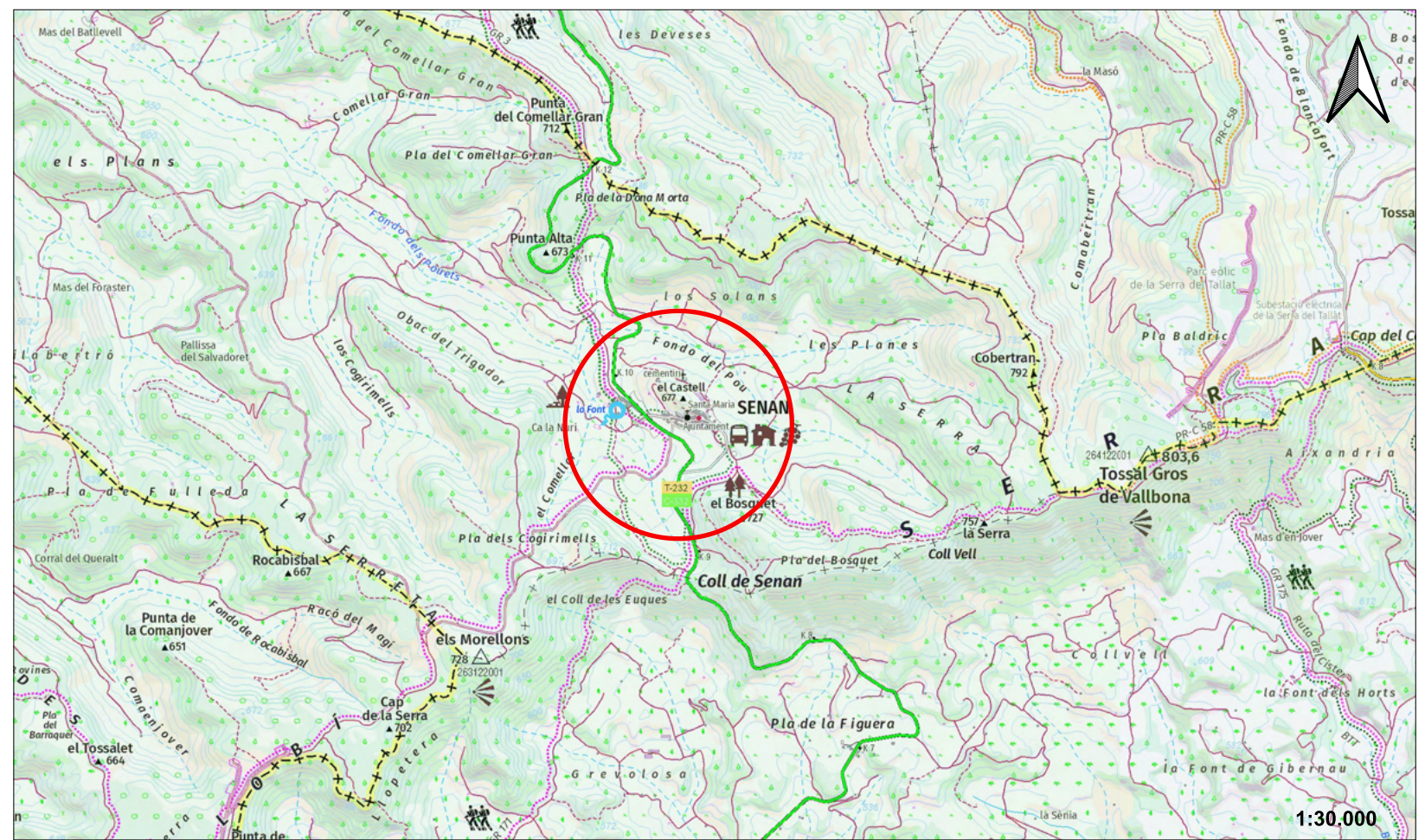
En la cartografia es representen els recursos i les infraestructures de la llista adjunta, amb la simbologia i el color corresponents.

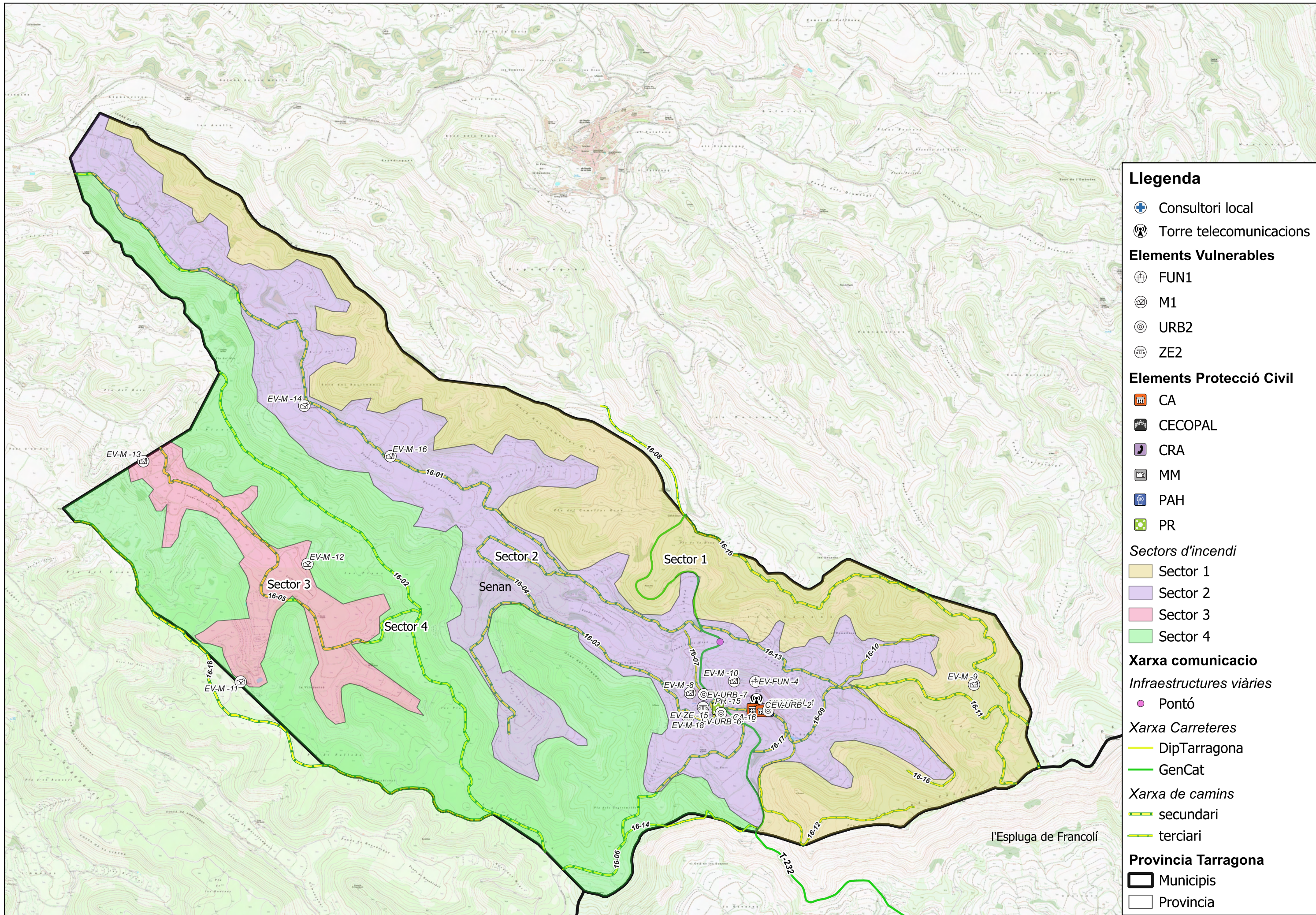
Cal incloure a cada mapa la cartografia següent:

RISC	CARTOGRAFIA BÀSICA	CARTOGRAFIA ESPECÍFICA		
		sectors de perill	element vulnerable	centre acollida evacuats
Mapa risc per emergències per calor i fred intens	CECOPAL CRA Centres d'acollida	Tot el municipi	Elements vulnerables per al risc d'onades de calor i fred (consultar punt 3.2).	CA-16 CA-22
Mapa risc per actes de pública concurrència	CECOPAL CRA Centres d'acollida	Nucli urbà	Elements vulnerables per al risc d'actes de pública concurrència (consultar punt 3.2).	CA-16 CA-22
Mapa risc incendi forestal	CECOPAL CRA Centres d'acollida Xarxa de punts d'aigua Xarxa de camins primaris, secundaris i terciaris	Sector 1 Sector 2 Sector 3 Sector 4	Elements vulnerables per al risc d'incendis forestals (consultar punt 3.2).	CA-16 CA-22
Mapa risc de nevades	CECOPAL CRA Centres d'acollida	Tot el municipi	Elements vulnerables per al risc de nevades (consultar punt 3.2).	CA-16 CA-22
Mapa de risc per ventades	CECOPAL CRA Centres d'acollida	Tot el municipi	Elements vulnerables per al risc de ventades (consultar punt 3.2).	CA-16 CA-22

7.3. ÍNDEX DE PLÀNOLS

- Plànol GEN01 Plànol d'emplaçament i ubicació del terme municipal de Senan dins del context de Catalunya.
- Plànols GEN02
 - Plànol GEN02.1 Plànol de comunicació, infraestructures i cartografia bàsica. Vista general del terme municipal.
 - Plànol GEN02.2 Plànol de comunicació, infraestructures i cartografia bàsica. Vista del nucli urbà de Senan.
- Plànols RT03
 - Plànol RT03.1 Risc territorial per calor i fred intens. Elements vulnerables. Vista general del terme municipal.
 - Plànol RT03.2 Risc territorial per calor i fred intens. Elements vulnerables. Vista nucli urbà de Senan.
- Plànol RT04. Risc territorial per actes de pública concurrència. Elements vulnerables. Vista nucli urbà de Senan.
- Plànols RE02
 - Plànol RE02.1 Risc especial per incendis forestals. Sectors d'incendi i elements vulnerables. Vista general del terme municipal.
 - Plànol RE02.2 Risc especial per incendis forestals. Sectors d'incendi i elements vulnerables. Vista zona nord-oest del terme municipal.
 - Plànol RE02.3 Risc especial per incendis forestals. Sectors d'incendi i elements vulnerables. Vista nucli urbà de Senan.
- Plànols RE05
 - Plànol RE05.1 Risc especial per nevades. Elements vulnerables, punts conflictius i rutes de neteja. Vista general del terme municipal.
 - Plànol RE05.2 Risc especial per nevades. Elements vulnerables, punts conflictius i rutes de neteja. Vista zona nord-oest del terme municipal.
 - Plànol RE05.3 Risc especial per nevades. Elements vulnerables, punts conflictius i rutes de neteja. Vista nucli urbà de Senan.
- Plànol RE11. Risc especial per ventades. Elements vulnerables. Sector nucli urbà de Senan.





Llegenda

- Consultori local
- Torre telecomunicacions

Elements Vulnerables

- FUN1
- M1
- URB2
- ZE2

Elements Protecció Civil

- CA
- CECOPAL
- CRA
- MM
- PAH
- PR

Sectors d'incendi

- Sector 1
- Sector 2
- Sector 3
- Sector 4

Xarxa comunicacio

Infraestructures viàries

- Pontó

Xarxa Carreteres

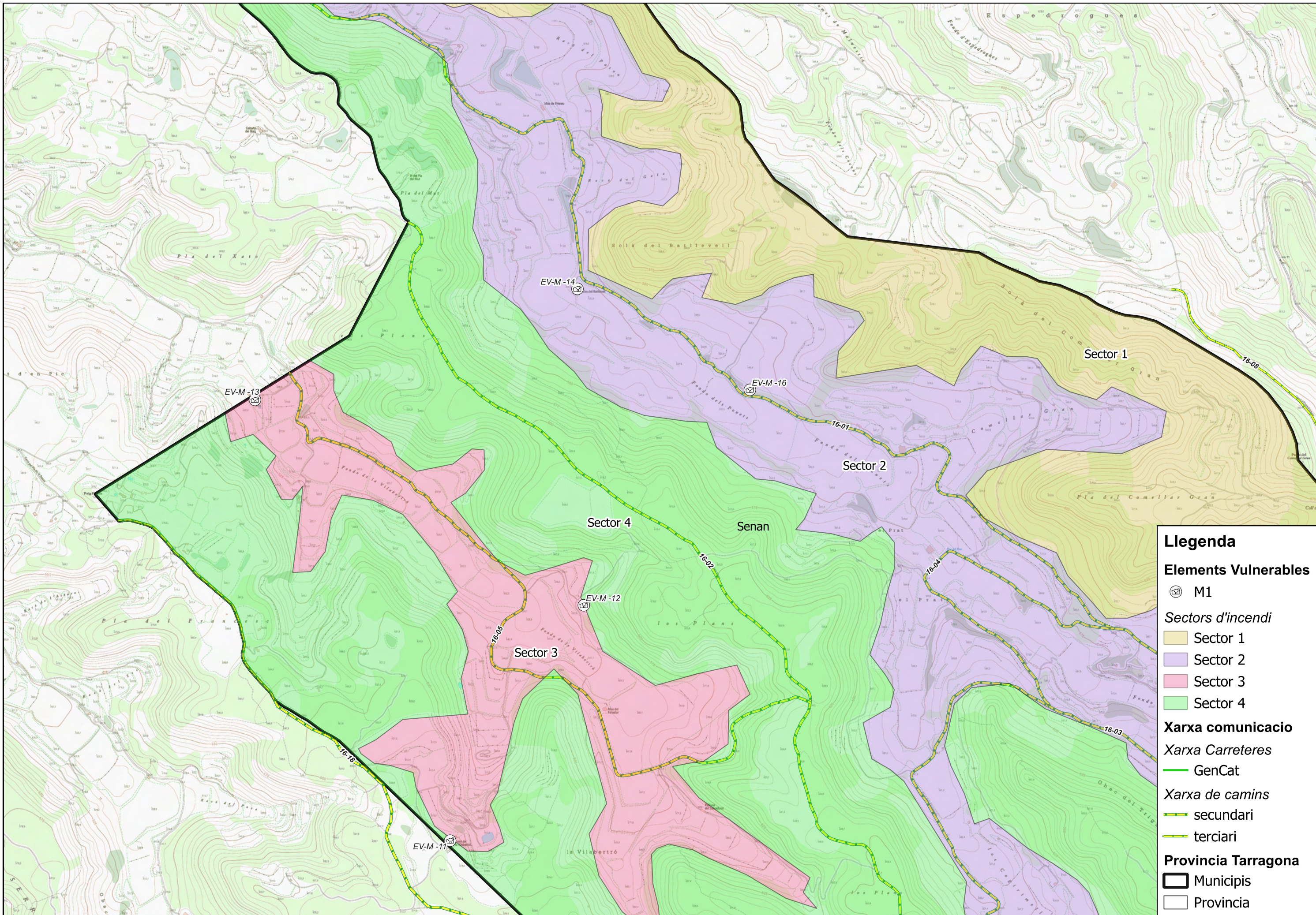
- DipTarragona
- GenCat

Xarxa de camins

- secundari
- terciari

Provincia Tarragona

- Municipis
- Provincia



Llegenda

Elements Vulnerables

- M1

Sectors d'incendi

- Sector 1
- Sector 2
- Sector 3
- Sector 4

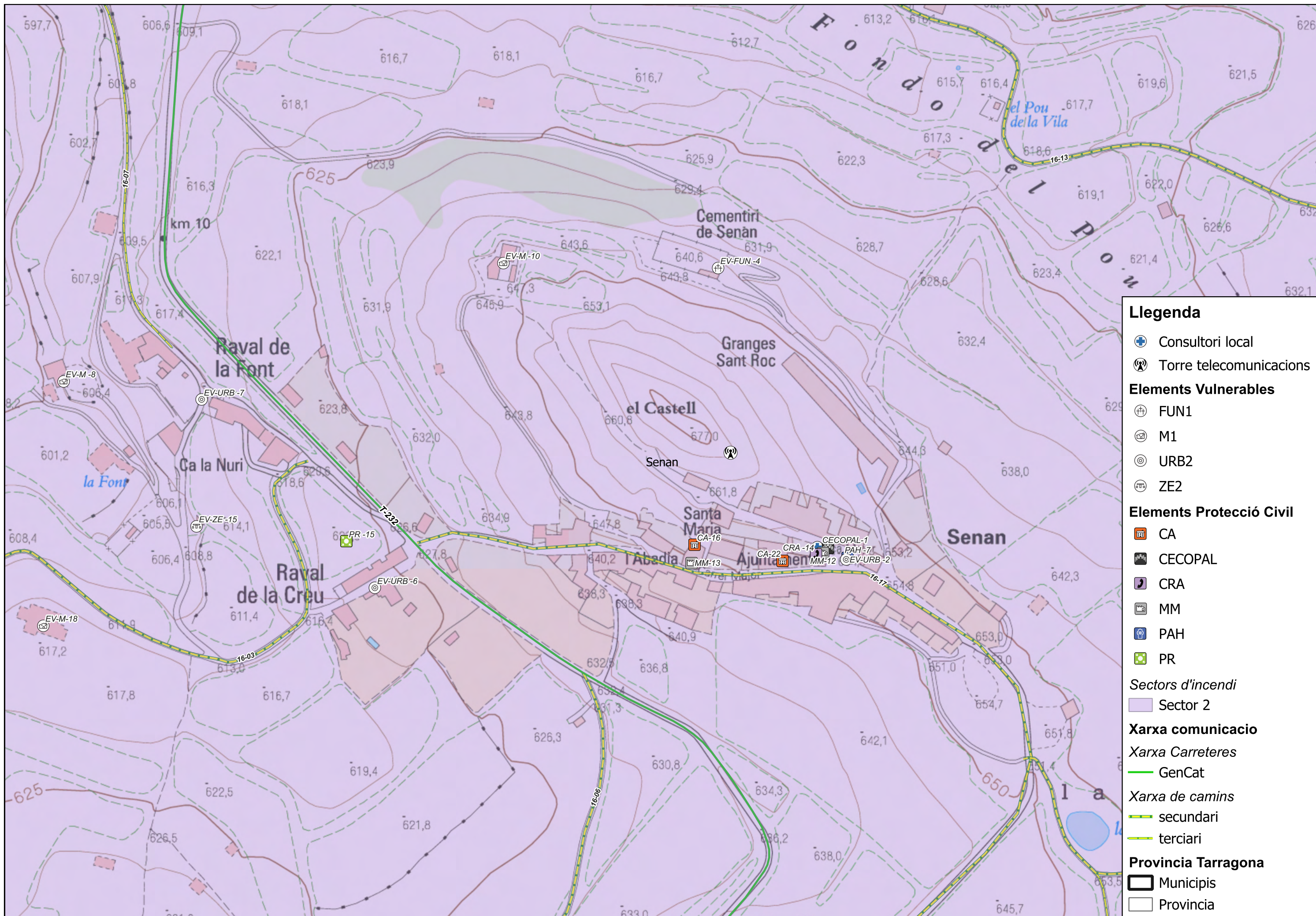
Xarxa comunicacio

Xarxa Carreteres

- GenCat
- secundari
- terciari

Provincia Tarragona

- Municipis
- Provincia



Legenda

- Consultori local
- Torre telecomunicacions

Elements Vulnerables

- FUN1
- M1
- URB2
- ZE2

Elements Protecció Civil

- CA
- CECOPAL
- CRA
- MM
- PAH
- PR

Sectors d'incendi

- Sector 2

Xarxa comunicacio

Xarxa Carreteres

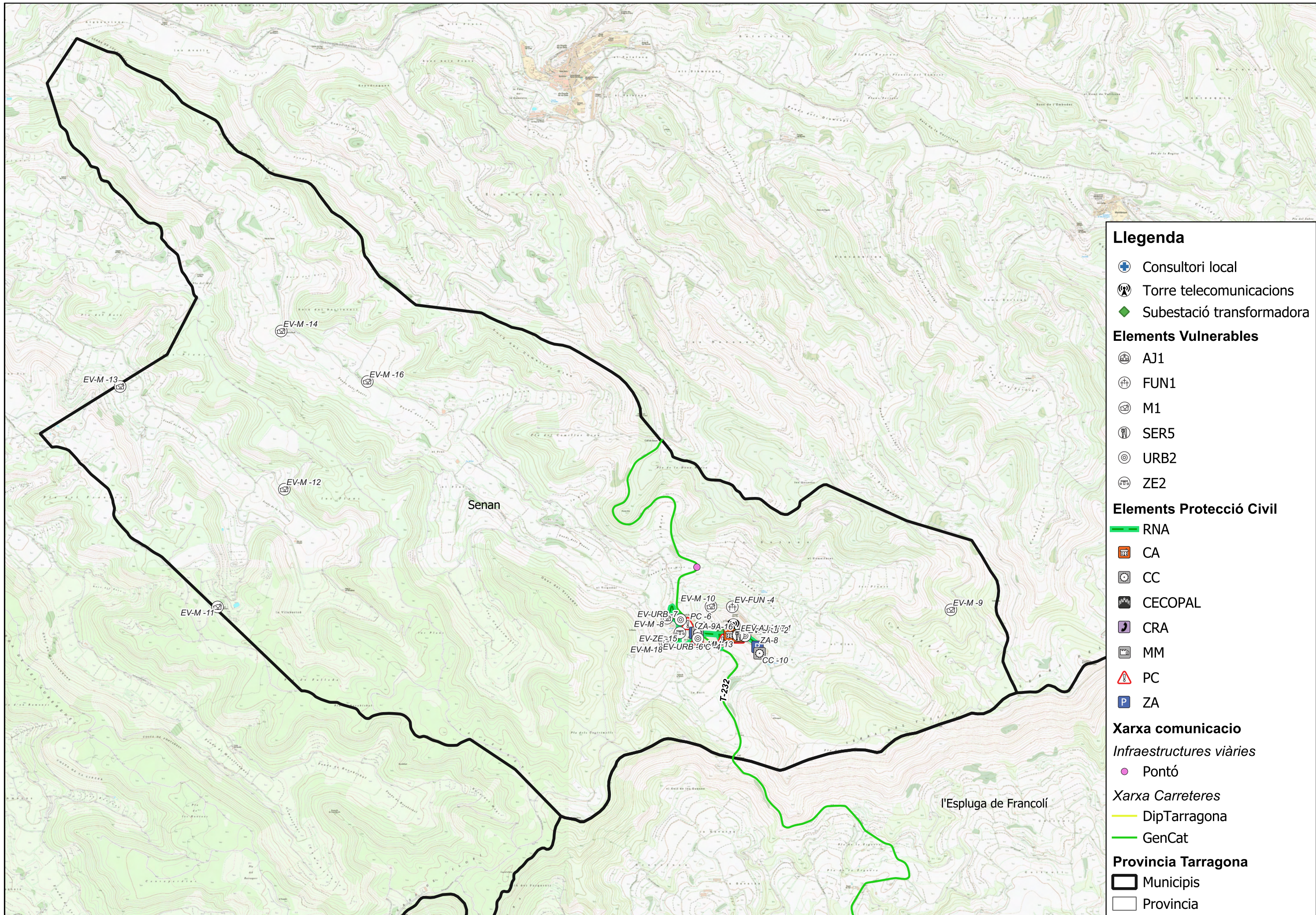
- GenCat

Xarxa de camins

- secundari
- terciari

Provincia Tarragona

- Municipis
- Provincia



Llegenda

- Consultori local
- Torre telecomunicacions
- Subestació transformadora

Elements Vulnerables

- AJ1
- FUN1
- M1
- SER5
- URB2
- ZE2

Elements Protecció Civil

- RNA
- CA
- CC
- CECOPAL
- CRA
- MM
- PC
- ZA

Xarxa comunicacio

Infraestructures viàries

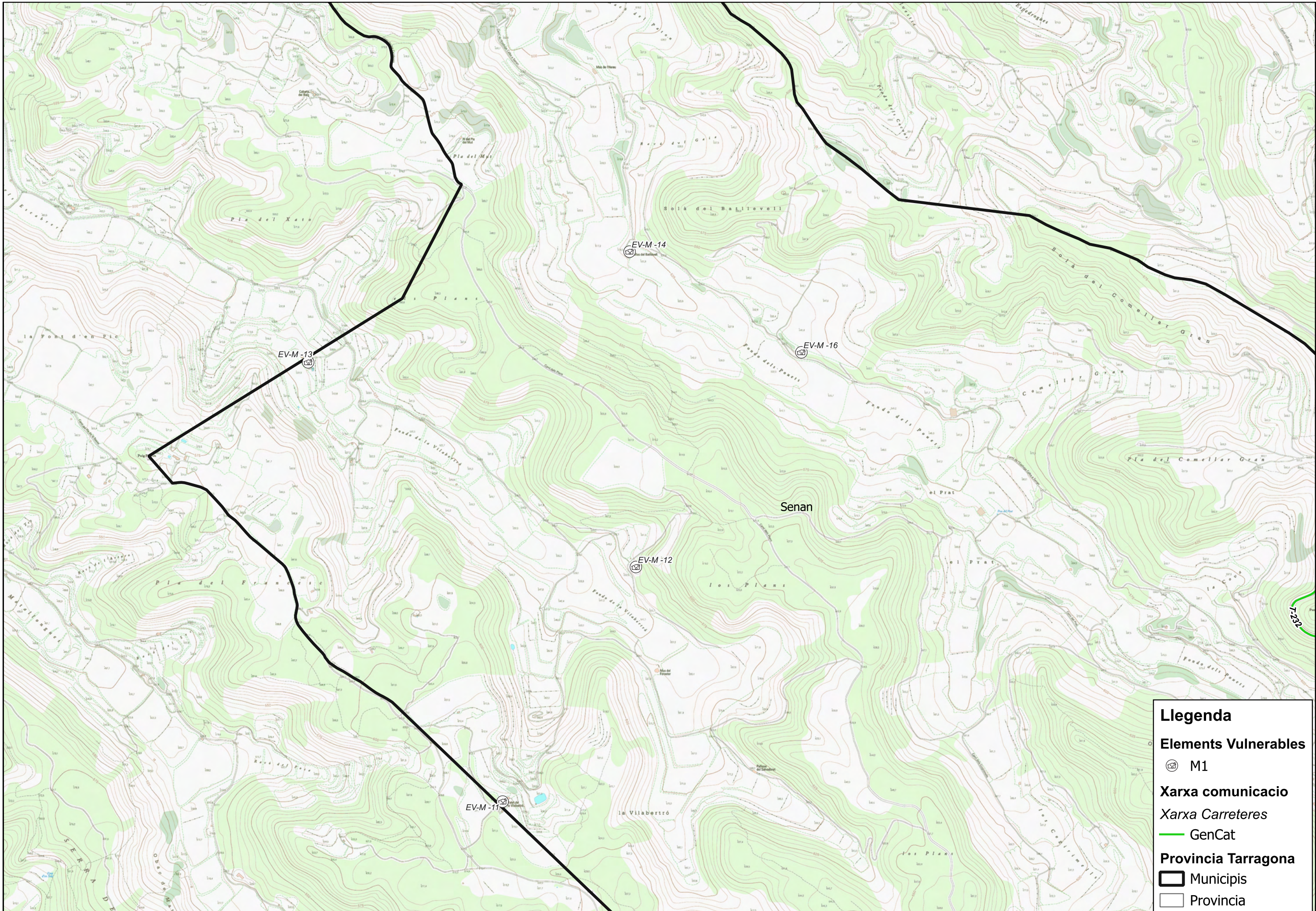
- Pontó

Xarxa Carreteres

- DipTarragona
- GenCat

Provincia Tarragona

- Municipis
- Provincia



Llegenda

Elements Vulnerables

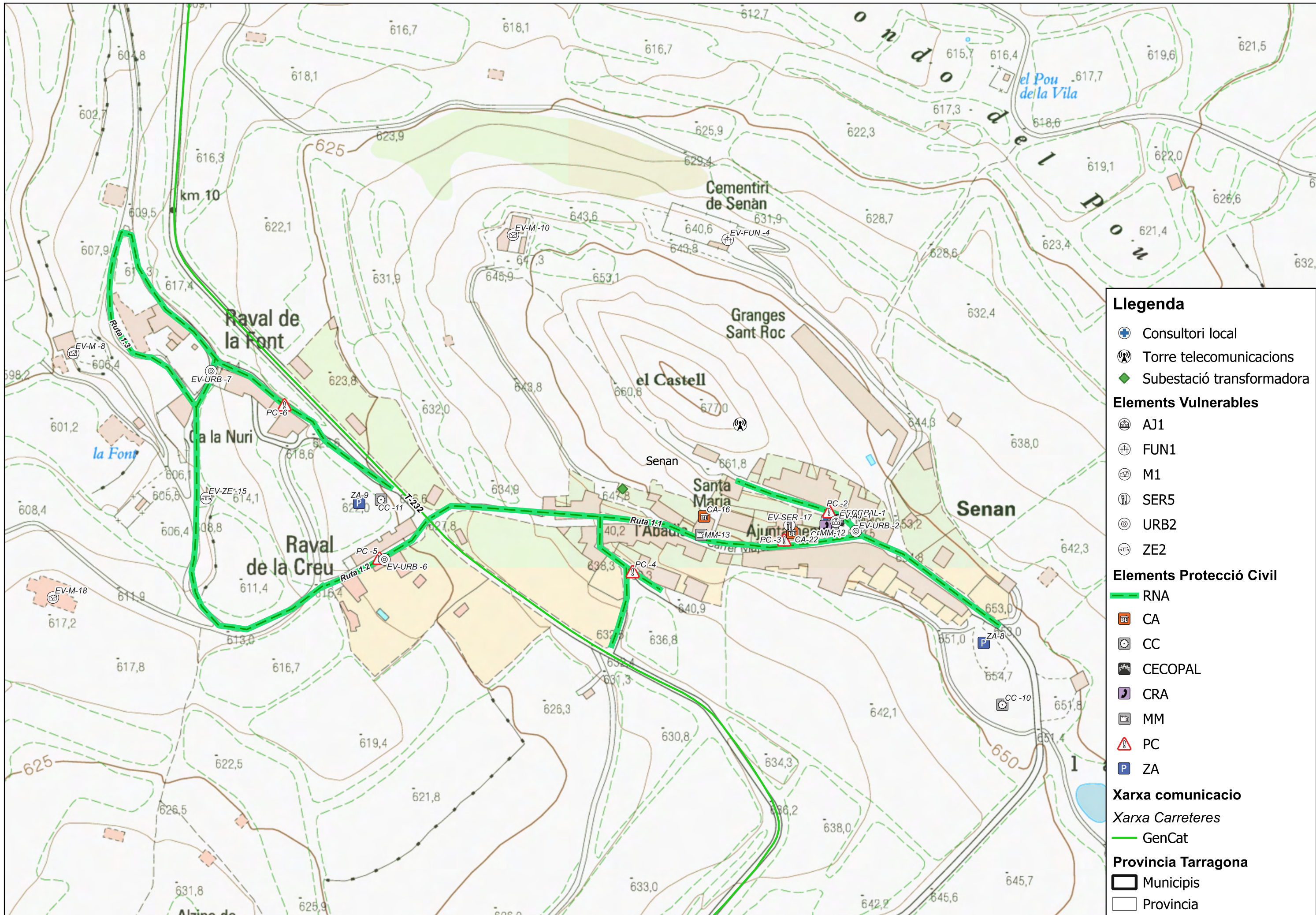
- M1

Xarxa comunicacio

- Xarxa Carreteres
- GenCat

Provincia Tarragona

- Municipis
- Provincia



Llegenda

- Consultori local
- Torre telecomunicacions
- Subestació transformadora

Elements Vulnerables

- AJ1
- FUN1
- M1
- SER5
- URB2
- ZE2

Elements Protecció Civil

- RNA
- CA
- CC
- CECOPAL
- CRA
- MM
- PC
- ZA

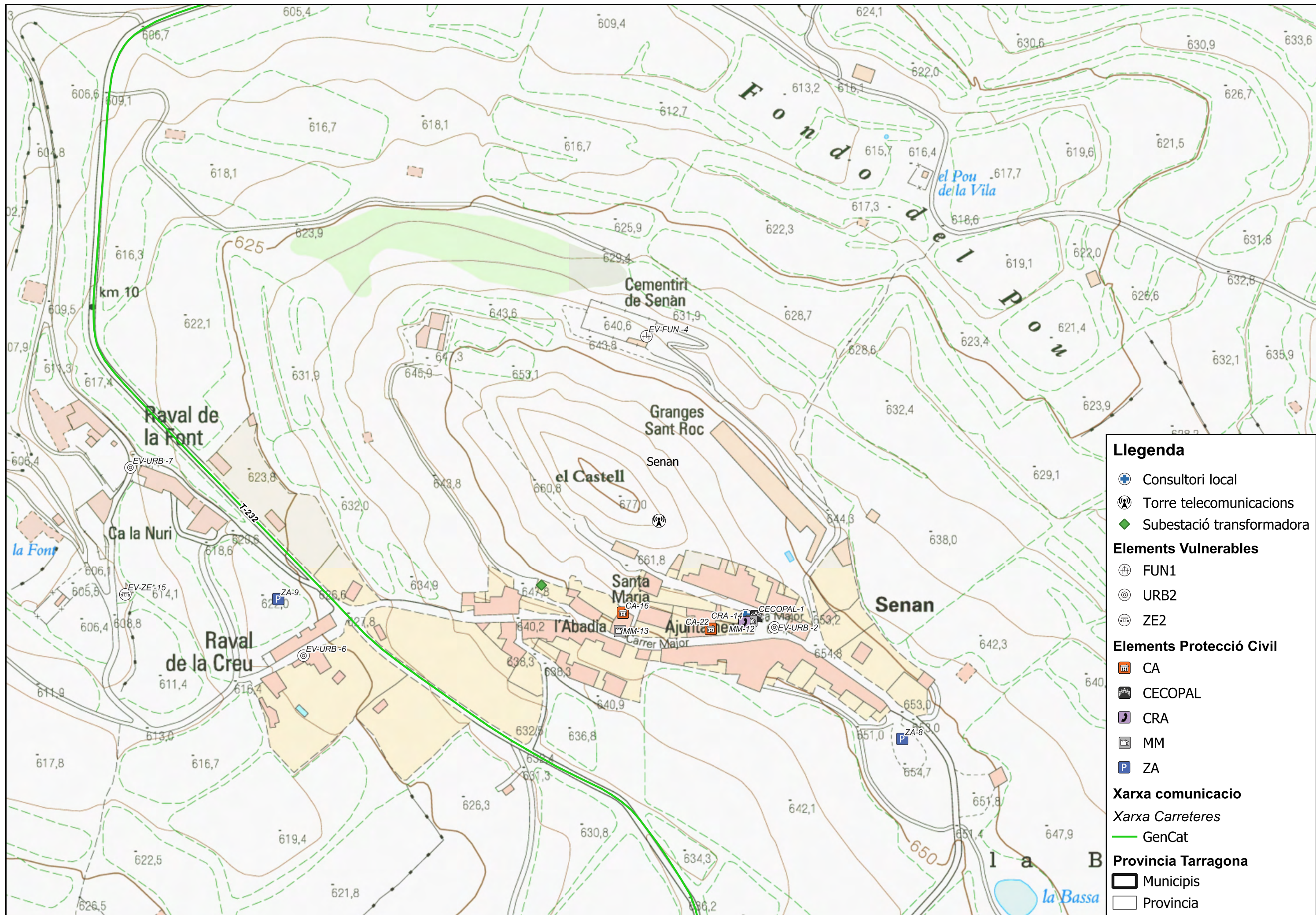
Xarxa comunicacio

Xarxa Carreteres

- GenCat

Provincia Tarragona

- Municipis
- Provincia



Llegenda

- Consultori local
- Torre telecomunicacions
- Subestació transformadora

Elements Vulnerables

- FUN1
- URB2
- ZE2

Elements Protecció Civil

- CA
- CECOPAL
- CRA
- MM
- ZA

Xarxa comunicacio

Xarxa Carreteres

- GenCat

Provincia Tarragona

- Municipis
- Provincia



7.4. SIMBOLOGÍA

7.4.1. ELEMENTS DE PROTECCIÓ CIVIL

SIMBOLOGIA	DESCRIPCIÓ
	CRA
	CECOPA
	Centre d'acollida
	Magatzem municipal
	Hidrant
	Zona d'aparcament
	Punt conflictiu
	Punt de reunió
	Ruta de neteja prioritat 1

7.4.2. ALTRES ELEMENTS DE RISC

SIMBOLOGIA	DESCRIPCIÓ
	Torre de telecomunicacions
	Subestacions transformadores
	Consultori local

7.4.3. SIMBOLOGIA ELEMENTS VULNERABLES

SIMBOLOGIA	DESCRIPCIÓ
	Ajuntament
	Cultural
	Masia, casa aïllada
	Centre de culte
	Nucli de població
	Funerari
	Zona esbarjo
	Restaurant

7.4.4. SIMBOLOGIA INCENDIS FORESTALS

SIMBOLOGIA	DESCRIPCIÓ
	Sector 1
	Sector 2
	Sector 3
	Sector 4
	Camí secundari
	Camí terciari
	Camí no accessible per BRP

8. ANNEXES

ANNEX I: Models de declaració d'activació i altres comunicats i disposicions_____ **101**

ANNEX II: Consells d'autoprotecció pel risc _____ **105**

ANNEX I: MODELS DE DECLARACIÓ D'ACTIVACIÓ I ALTRES COMUNICATS I DISPOSICIONS

1. MODEL DE DECLARACIÓ FORMAL DE SITUACIÓ DE PRE-ALERTA DEL PLA D'ACTUACIÓ MUNICIPAL PER

NOTIFICACIÓ DE COMUNICACIÓ DE SITUACIÓ DE *PRE-ALERTA* DEL PLA DE PROTECCIÓ CIVIL MUNICIPAL PER

(*enviar-ho al CECAT per correu electrònic*)

....., alcalde/ssa de Senan, pels poders que tinc,

DECLARO:

LA SITUACIÓ DE PRE-ALERTA del Pla de protecció civil municipal, a causa de/d'

.....

Les mesures previstes són:

-

.....

Alcalde/ssa

de Senan, de/d'

de 202

2. MODEL DE DECLARACIÓ FORMAL D'ACTIVACIÓ I DESACTIVACIÓ DEL PLA DE PROTECCIÓ CIVIL MUNICIPAL PER EN ALERTA/EMERGÈNCIA

NOTIFICACIÓ D'ACTIVACIÓ PLA DE PROTECCIÓ CIVIL MUNICIPAL EN ALERTA

(*enviar-ho al CECAT per correu electrònic*)

....., alcalde/ssa de Senan, pels poders que tinc,

DECLARO:

ACTIVAT el Pla de protecció civil municipal, a causa de/d'

CONSTITUÏT el Comitè d'Emergències.

Les mesures previstes són:

-

-

Alcalde/ssa

de Senan, de/d'

de 202





**NOTIFICACIÓ D'ACTIVACIÓ PLA DE PROTECCIÓ CIVIL MUNICIPAL PER EN
EMERGÈNCIA/ EMERGÈNCIA 1/EMERGÈNCIA 2**

(enviar-ho al CECAT per correu electrònic)

....., alcalde/ssa de Senan, pels poders que tinc,

DECLARO:

ACTIVAT el Pla de protecció civil municipal, a causa de/d'

CONSTITUÏT el Comitè d'Emergències.

Les mesures previstes són:

-
-

.....

Alcalde/ssa

de Senan, de/d'

de 202

NOTIFICACIÓ DE DESACTIVACIÓ DEL PLA DE PROTECCIÓ CIVIL MUNICIPAL PER

(enviar-ho al CECAT per correu electrònic)

....., alcalde/ssa de Senan, pels poders que tinc, ja que ha desaparegut tot el risc,

DECLARO:

DISSOLT el Comitè d'Emergències.

DESACTIVAT el Pla de protecció civil municipal, a causa de/d', i la tornada a la normalitat.

.....

Alcalde/ssa

de Senan, de/d' de 202

3. MODEL DE BAN AMB UNA ORDRE D'EVACUACIÓ O DE CONFINAMENT

BAN – ORDRE D'EVACUACIÓ

L'Ajuntament comunica que s'ha d'evacuar la zona compresa:.....(especifiqueu el nom dels carrers / les zones)..... Seguiu les següents instruccions:

- Aneu amb els vostres vehicles a..... (especifiqueu el trajecte o la ruta a seguir, si cal).....
- Si no teniu un mitjà de transport propi, aneu a.....(especifiqueu l'adreça).....
- Agafeu només el que sigui imprescindible (la documentació; la medicació, si en preneu; diners...). Si aneu carregats, l'evacuació no podrà ser tan ràpida i àgil com cal.

BAN – ORDRE DE CONFINAMENT

L'Ajuntament comunica que la població,, ha de quedar-se confinada o tancada a casa seva. Seguiu les següents instruccions:

- Tanqueu-vos a casa vostra; si sou al carrer, tanqueu-vos a l'edifici més pròxim.
- Tanqueu les portes i les finestres.
- Pareu els sistemes de ventilació i climatització.
- Escolteu la ràdio: us anirem informant de la situació.
- No sortiu de casa fins que us ho diguem nosaltres.



4. MODEL DE COMUNICAT D'AVÍS D'EVACUACIÓ O DE CONFINAMENT

COMUNICAT D'EVACUACIÓ

ATENCIÓ, ATENCIÓ: L'Ajuntament comunica que cal evacuar aquesta zona. Seguiu les següents instruccions:

- Aneu, amb els vostres vehicles, a
- Si no teniu cap mitjà de transport, aneu a , on us recollirem.
- Tanqueu bé les portes, les finestres i les persianes.

A, podreu esperar fins que hagi passat el risc. Us mantindrem informats.

COMUNICAT DE CONFINAMENT

ATENCIÓ, ATENCIÓ: L'Ajuntament comunica a la població,que ha de quedar-se confinada o tancada a casa seva. Seguiu les següents instruccions:

- Tanqueu-vos a casa vostra, si sou al carrer a l'edifici més pròxim
- Tanqueu les portes i les finestres
- Pareu el sistema de ventilació i climatització
- Escolteu la ràdio: us anirem informant de la situació
- No sortiu de casa fins que us ho diguem nosaltres



ANNEX II. CONSELLS D'AUTOPROTECCIÓ PEL RISC

A continuació es presenten els principals consells d'autoprotecció pels diferents riscos. Es pot consultar tota la informació actualitzada sobre què cal fer en cas d'emergència al web: http://interior.gencat.cat/ca/arees_dactuacio/proteccio_civil/consells_autoproteccio_emergencia

CONSELLS GENERALS

CONSELLS D'AUTOPROTECCIÓ PER ALS ACTUANTS

- Observa els consells precedents: consells generals d'autoprotecció per a la població.
- Informa't de la zona segura, on has d'actuar. No entris a cap zona de la qual no coneguis el risc.
- Informa't periòdicament de la situació.
- Estigues atent a la previsió meteorològica.
- La roba i el calçat han de donar-te protecció. Vesteix i calça adequadament.
- NO T'ARRISQUIS INÚTILMENT!

Risc per onades de calor intens

CONSELLS D'AUTOPROTECCIÓ PER A LA POBLACIÓ EN CAS DE RISC PER ONADES DE CALOR INTENS

Si us trobeu a casa:

- Controleu la temperatura.
- Refresqueu-vos sovint amb dutxes, tovalloles mullades amb aigua, etc.
- Beveu aigua fresca amb regularitat encara que no tingui set.
- Durant el dia, tanqueu les persianes de les finestres de casa on toca el sol. A la nit, obriu les finestres de casa per refrescar-la.
- Estigueu-vos a les estances més fresques.
- Si teniu animals de companyia, procureu que no s'estiguin al sol i hidrateu-los.
- Estigueu atents a les indicacions dels responsables municipals, dels bombers i de la policia. Mantingueu-vos informats amb la ràdio, la televisió, via web o via Twitter (@emergenciescat, @112 i @bomberscat).

Risc per Incendis Forestals

CONSELLS D'AUTOPROTECCIÓ PER A LA POBLACIÓ

– *Si l'incendi s'acosta a casa teva:*

- En primer lloc, manté la calma.
- Retira els objectes que es puguin cremar del voltant de la casa i també els mobles del jardí.
- Tanca les finestres, els porticons, la trampa del tiratge de la xemeneia i les ampolles de gas de l'exterior. Evita que hi entrin espurnes.
- Tingues a mà una llanterna perquè l'electricitat es pot tallar.
- Facilita l'entrada dels equips de socors a la teva propietat.



CONSELLS D'AUTOPROTECCIÓ PER A LA POBLACIÓ

- En tot moment estigues atent a les indicacions dels responsables municipals, els bombers i la policia.

En cas d'evacuació:

- Tanca tota la casa.
- Desconnecta la llum i el gas.
- Perquè l'evacuació sigui ràpida i ordenada, agafa l'imprescindible (la documentació, diners i medicaments).

– Si l'incendi és a la teva porta:

- Entra a casa amb tota la teva família i els animals domèstics i no l'abandonis fins que el foc no hagi passat.
- Tanca totes les portes, tant les interiors com les exteriors, i les entrades de respiració i ventilació, per aturar qualsevol aspiració d'aire.
- Desconnecta els subministraments de butà, gas natural, gasoil, etc.
- Col·loca les mànegues del jardí de tal manera que arribin a qualsevol racó de la casa. Omple d'aigua la banyera, les piques, etc. i, si tens temps, treu les cortines.
- No t'esveris encara que el fum penetri a la casa: posa tovalloles mullades sota les portes i ruixa-les sovint per evitar que s'escalfin.
- Protegeix-te amb roba de cotó o llana, amb unes ulleres i un mocador moll.
- Si el fum és espès, deixa els llums encesos per millorar la visibilitat i per facilitar que et trobin.
- Deixa els documents i els objectes de valor dins el cotxe, al garatge, amb les portes tancades, per si has de fugir.

– Si ets a camp obert:

- Allunya't del front del foc pels costats. És vital fugir en la direcció oposada a l'avenç del foc i del fum.
- Entra a la zona ja cremada al més aviat possible.
- Regula la respiració: unes inspiracions poc profundes i lentes, agafant l'aire de prop de terra, eviten inhalar el fum espès.
- Si pots, mulla un mocador per tapar-te la cara i evita així els efectes nocius del fum.
- No et refugiïs a pous ni coves, ja que l'oxigen pot acabar-s'hi ràpidament. Evita també les zones de pendent, els ports de muntanya i les valls estretes, perquè l'aire calent tendeix a pujar.
- En cas de perill imminent, estira't de bocaterrosa.

– Si ets al cotxe:

- Si hi ets a temps, busca un lloc arrecerat i atura't. Si el front del foc travessa la carretera, no surtis del vehicle, tanca els vidres i encén els fars perquè et puguin trobar entre el fum.

Risc per Nevades

CONSELLS D'AUTOPROTECCIÓ PER A LA POBLACIÓ EN CAS DE RISC DE NEVADES

1) ABANS QUE ARRIBI L'HIVERN:

- **A l'habitatge cal tenir preparat el material següent:**
 - Un transistor i piles de recanvi (renoveu-les periòdicament), per poder escoltar les previsions meteorològiques.
 - Llanternes, fanals de càmping, espelmes,...
 - Emmagatzemar aliments amb calories, combustibles i productes de neteja.
 - Una farmaciola de primers auxilis i medicaments que prenguin de forma habitual o esporàdica els membres de la família.
 - Roba i calçat adient per a les baixades de temperatura i les nevades.
- **Cal revisar:**
 - **A l'habitatge**
 - Tots els punts de l'habitatge on hi hagi entrades d'aire de l'exterior: finestres, portes,.... Cal protegir-les amb una cinta adhesiva que aïlli.
 - L'estat dels teulats i de les baixades d'aigua.
 - Les branques dels arbres, cal podar-les si són massa llargues per evitar que es trenquin (poden perjudicar les línies elèctriques del costat).
 - Procureu-vos combustible per a la calefacció.
 - **En el vehicle:**
 - Disposar de cadenes (en bon estat), llanterna, manta de viatge.
 - Comprovar l'estat de les bateries, el dipòsit de benzina, les llums, els frens, els pneumàtics, la calefacció, el parabrises,...amb la finalitat de mantenir el vehicle per a les condicions de l'hivern.

2) EN SITUACIÓ DE RISC IMMINENT O DURANT LA NEVADA

- **Informe-vos de les previsions meteorològiques:**
 - Mitjans de comunicació.
 - Servei Meteorològic de Catalunya (METEOCAT).
 - Instituto Nacional de Meteorologia (INM).
- **Si sou a casa o en un edifici cal que:**
 - Escolteu la ràdio: Catalunya ràdio, Radio Nacional d'Espanya, emissores locals. Esteu atents a la informació meteorològica i a les consignes de les autoritats.
 - Feu un ús correcte de la calefacció.
 - Desconnecteu els aparells elèctrics no necessaris.
 - Consumiu els queviures de manera racional.
 - Eviteu tenir estufes de llenya, carbó o gas i brasers a llocs tancats on no es renovi l'aire, hi ha perill d'enverinament.
 - Vigileu les canonades d'aigua, cal mantenir un rajolí constant a les aixetes per evitar que es congelin. En les calefaccions cal emprar anticongelant, si s'escau.
 - No telefoneu, cal deixar les línies lliures per als equips de socors.
 - No deixeu sortir al carrer a les persones d'edat avançada ni als/les nens/es.
- **Si heu de sortir al carrer o sou fora:**
 - Abrugueu-vos bé si heu de passar molt temps fora: Cal dur peces de roba lleugeres,



CONSELLS D'AUTOPROTECCIÓ PER A LA POBLACIÓ EN CAS DE RISC DE NEVADES

una sobre l'altra. Evitar dur roba ajustada. Cal permetre que l'aire circuli i actuï com a aïllant. Les manyoples proporcionen més calor que els guants.

- Protegiu-vos sobretot la cara i el cap. Eviteu que l'aire fred us entri directament als pulmons.
- Eviteu fer exercicis físics excessius, ja que el fred fa una pressió extra sobre el cor i es corre el perill de patir un atac cardíac o de fer mal a l'organisme.
- Si no és imprescindible, eviteu sortir al carrer si fa vent i neva ja que disminueix la visibilitat.

- **Si heu d'agafar el cotxe:**

- Cal equipar-lo.
- Cal planificar la sortida, conèixer la previsió meteorològica de la zona per on s'ha de circular, les rutes i els llocs on refugiar-se en cas de tempesta (pobles, refugis, hotels de carretera,..).
- Si heu d'emprendre un viatge cal dur dins el cotxe com a mínim: ràdio, pala, corda, roba d'abric, aliments rics en calories (xocolata, fruits secs,..).
- Cal conèixer abans de començar el viatge les rutes per on circular
- Eviteu les rutes difícils, com les carreteres i els ports de muntanya.
- Circuleu per les vies principals i autopistes.
- Si la ruta és perillosa torneu endarrere o cerqueu refugi.
- Procureu no viatjar sol.
- Cal que poseu les cadenes a les rodes motrius del cotxe en cas de neu o de glaç. En aquest cas escolliu un lloc que no interrompi la circulació dels altres vehicles.
- No avanceu als altres vehicles si les condicions no són favorables.
- Porteu el cinturó posat, els nens i les nenes han d'estar ben asseguts/des a les seves cadires.
- Desconfieu dels indrets amb ombres, dels ponts, dels viaductes i de les interseccions ja que pot haver-hi gel.
- Sempre que sigui possible eviteu agafar el cotxe, sobretot si és de nit.

- **Si el temporal us agafa dins del cotxe:**

- Intenteu cercar refugi.
- Sinó trobeu refugi quedeu-vos dins el cotxe, els pneumàtics actuen com a aïllant del fred.
- Deixeu la calefacció posada i la finestra una mica oberta.
- No us adormiu amb el motor en marxa.
- Manteniu net de neu el tub d'escapament.
- No empreu les marques deixades per altres vehicles, és millor avançar per neu verge.
- Si hi ha gel no trepitgeu el fre.
- Inicieu la marxa lentament, si el vehicle patina, desaccelereu.
- Si baixeu un pendent, manteniu una distància superior a la normal.

Risc per Ventades

CONSELLS D'AUTOPROTECCIÓ PER A LA POBLACIÓ EN CAS DE RISC PER VENTADES

Si us trobeu a casa:

- Tanqueu i assegureu portes, finestres, persianes i tendals.
- Eviteu deixar testos o altres objectes no estàtics a les façanes i terrasses i recolliu la roba dels estenedors.

Si us trobeu a l'exterior

- No pugueu a llocs alts i exposats al vent, com ara bastides o altres construccions.
- Eviteu els parcs, els jardins i les zones boscoses. Si sou en una zona arbrada, vigileu amb els arbres que puguin caure i eviteu totes les activitats amb foc. Tingueu en compte també la proximitat dels arbres als edificis: el vent els podria fer caure.

Si heu de conduir

- Consulteu les prediccions del temps i l'estat de les carreteres. Si es preveuen vents forts, eviteu desplaçar-vos per carretera.
- Si és imprescindible desplaçar-vos, alentiu la marxa i tingueu molta precaució perquè us podeu trobar obstacles a la via.

Si feu una activitat de lleure

- Aneu amb compte a practicar esports a l'aire lliure.
- A la muntanya, extremeu les precaucions i no us apropau ni passegeu pels penya-segats. Tingueu en compte que el vent pot arrossegar objectes voluminosos (per exemple, pedres per un pendent pronunciat) i afavorir l'acumulació de neu, amb l'augment consegüent del perill d'allaus.