



Ajuntament de Cabriils

Document únic de protecció civil municipal (DUPROCIM)

**Riscos territorials, risc d'incendi forestal,
risc inundacions, risc nevades, risc
sísmic i risc per ventades**

Agost 2021

CÒPIA PÚBLICA



H A B I T A T G E , U R B A N I S M E I A C T I V I T A T S



**Diputació
Barcelona**



H A B I T A T G E , U R B A N I S M E I A C T I V I T A T S



**Diputació
Barcelona**

EQUIP REDACTOR:



Júlia Tuca Creus
Tècnica redactora

Firmado digitalmente por
TUCA CREUS JULIA -
[Redacted]
Fecha: 2021.10.14
18:42:29 +02'00'

Albert Pujol Pellissa
Tèctic redactor

Alba Tuca Creus
Tècnica redactora

Signat digitalment per
TUCA CREUS MARIA ALBA -
[Redacted]
Data: 2021.10.14
19:17:20 +02'00'

ENS DESTINATARI:


Ajuntament de Cabrils

CONTRACTACIÓ I GESTIÓ:

DIPUTACIÓ DE BARCELONA / ÀREA D'INFRAESTRUCTURES I ESPAIS NATURALS
GERÈNCIA DE SERVEIS D'HABITATGE, URBANISME I ACTIVITATS
Oficina d'Activitats Regulades i Programes de Protecció Civil

Joan Balanyà Galimany

Tècnic Director

 CABRILS	DUPROCIM	 v.0
	ÍNDEX	

DOCUMENT 1.	GENERALITATS I ORGANITZACIÓ MUNICIPAL
DOCUMENT 2.	ANÀLISI DEL RISC
DOCUMENT 4.	PROCEDIMENTS OPERATIUS PER RISC
DOCUMENT 5.	FITXES D'ACTUACIÓ
DOCUMENT 7.	CARTOGRAFIA ESPECÍFICA
ANNEX 1.	CRITERIS D'ACTIVACIÓ DELS PLANS DE PROTECCIÓ CIVIL DE LA GENERALITAT
ANNEX 2.	MODELS DE DECLARACIÓ D'ACTIVACIÓ I ALTRES COMUNICATS I DISPOSICIONS
ANNEX 3.	CONSELLS D'AUTOPROTECCIÓ PEL RISC
ANNEX 4.	PLANS D'AUTOPROTECCIÓ ASSOCIATS
ANNEX 5.	EMERGÈNCIES ASSOCIADES A MALATIES TRANSMISSIBLES EMERGENTS AMB POTENCIAL ALT RISC



DUPROCIM

DOCUMENT ÚNIC DE PROTECCIÓ CIVIL MUNICIPAL

DOCUMENT 1
GENERALITATS I ORGANITZACIÓ
MUNICIPAL

AJUNTAMENT DE CABRILS



 <p>CABRILS</p>	<p>DUPROCIM DOCUMENT NÚM. 1 GENERALITATS I ORGANITZACIÓ MUNICIPAL</p>	 <p>v.0</p>
--	---	--

1.1. Introducció, normativa i disposicions legals

El Document Únic de Protecció Civil Municipal és el document que estableix el marc orgànic i funcional previst per a un municipi, amb l'objecte de prevenir i controlar els riscos sobre les persones i els béns i donar resposta adequada a les possibles situacions d'emergència del municipi, sota responsabilitat del titular del pla i garantint la integració d'aquestes actuacions amb el sistema autonòmic de protecció civil.

Degut a que **CABRILS** és una població afectada per riscos objecte de plans especials com INFOCAT, NEUCAT, INUNCAT, SISMICAT i VENTCAT, i per riscos del pla territorial PROCICAT per emergències associades a malalties transmissibles emergents amb potencial alt risc, i d'acord amb la Llei 4/1997 de protecció civil de Catalunya, l'Ajuntament resta obligat a elaborar i implantar el Pla de protecció civil municipal, del qual aquest document n'és la base.

Aquest document caldrà revisar-lo cada 4 anys i actualitzar-lo quan es produeixin modificacions d'acord amb el Decret 155/2014, de 25 de novembre, pel qual s'aprova el contingut mínim per a l'elaboració i homologació dels plans de protecció civil municipal i s'estableix el procediment per a la seva tramitació conjunta.

D'altra banda, el Document Únic de Protecció Civil Municipal, s'ha realitzat, a banda del Decret 155/2014, d'acord amb les disposicions legals, Plans d'emergència i normativa que es descriu a continuació:

A nivell municipal:

- Pla Bàsic d'emergències Municipal, homologat per la comissió de Protecció Civil el 16/02/2006.
- Pla d'Actuació Municipal de l'INFOCAT. Darrera actualització any 2005. Pendent de revisió.
- Pla d'Actuació Municipal per Risc d'Inundacions, homologat en data 06/05/2008. Pendent de revisió.
- Pla de Protecció de Cabriils. Manual d'actuació per a incendis forestals. Data: agost de 2019.
- Pla de Protecció de Cabriils. Manual d'actuació per a inundacions. Data: agost de 2019.
- Pla de Protecció de Cabriils. PROCICAT Emergències associades a malalties transmissibles emergents amb potencial alt risc. Data: març de 2020.
- Conveni de col·laboració amb ADF Burriac de data 20/03/2019. L'ADF està formada pels municipis de Cabrera de Mar, Cabriils i Vilassar de Mar. Està adscrita a la federació

 CABRILS	DUPROCIM DOCUMENT NÚM. 1 GENERALITATS I ORGANITZACIÓ MUNICIPAL	 v.0

d'ADF del Maresme.

A nivell autonòmic:

- Decret 161/1995, de 16 de maig, pel qual s'aprova el Pla de protecció civil de Catalunya (PROCICAT).
- Acord GOV/141/2014, de 21 d'octubre, pel qual s'aprova la revisió del Pla especial d'emergències per incendis forestals de Catalunya (INFOCAT).
- Acord GOV/14/2015, de 10 de febrer, pel qual s'aprova la revisió del Pla especial d'emergències per inundacions de Catalunya (INUNCAT).
- Acord GOV/138/2014, de 14 d'octubre, pel qual s'aprova la revisió del Pla especial d'emergències sísmiques a Catalunya (SISMICAT).
- Acord GOV/126/2014, de 23 de setembre, pel qual s'aprova la revisió del Pla especial d'emergències per nevades a Catalunya (NEUCAT).
- ACORD GOV/115/2017, d'1 d'agost, pel qual s'aprova el Pla especial d'emergències per risc de vent a Catalunya (VENTCAT).
- ACORD GOV/40/2020, de 3 de març, pel qual es revisa el Pla d'actuació del PROCICAT per pandèmies, que passa a denominar-se Pla d'actuació del PROCICAT per emergències associades a malalties transmissibles emergents amb potencial alt risc.

1.2. Dades generals del municipi

1.2.1. IDENTIFICACIÓ DEL MUNICIPI

NOM MUNICIPI	CABRILS
COMARCA	MARESME
PROVÍNCIA	BARCELONA

	Nucli urbà	Àmbit Urbanització Montcabrer	Àmbit Urbanització les Planes	Àmbit Urbanització la Llobera	Àmbit Urbanització can Dalmau	Àmbit Urbanització Sant Sebastià
SUPERFÍCIE TOTAL	0,41 km2	1,29 km2	0,35 km2	0,64 km2	0,53 km2	0,31 km2

 CABRILS	DUPROCIM DOCUMENT NÚM. 1 GENERALITATS I ORGANITZACIÓ MUNICIPAL			 v.0

POBLACIÓ	1.519	1.920	630	1.420	950	1.000
PERCENTATGE DE POBLACIÓ	20,4	25,8	8,5	19,1	12,8	13,4
DENSITAT POBLACIÓ	3.704,9	1.488,4	1.800,0	2.218,7	1.792,4	3.225,8
URBANITZACIONS		- La Resclosa - Sant Crist - Sant Crist Vell - Crist Parc - Sant Cristòfol - Can Rabassa - Salvador Espriu - La Vinya - Turacpark - Montcabrer - Els Roures i les Mimoses - Les Esparregueres	- Els Garrofers de Dalt - Cal Tolrà	- Torrent Roig-Can Xuroia - La Llobera - Can Cabot	- Can Però-Can Rhin - Can Valls - Ca l'Estrany - Can Bergay - Les Serrer - Cal Gras	- Can Badia - Can Blanch - Mas Maria - Can Cama - Peretons - Sant Sebastià - Santa Elena - Valldeneu - Sant Jordi - Ca l'Abellà

Font: Dades municipals

Donat el gran nombre d'urbanitzacions existents, totes elles contigües i amb accessos i carrers comuns, així com també contigües al nucli urbà consolidat de Cabriels, s'han determinat cinc àmbits més generals de característiques similars. El tractament individualitzat de cada urbanització no aportaria una millora en l'organització de la protecció civil del municipi. S'aporta al document núm. 3 la fitxa individualitzada de cada urbanització.

1.2.2. SITUACIÓ GEOGRÀFICA

	TELÈFON AJUNTAMENT	TELÈFON POLICIA LOCAL	UBICACIÓ
ARGENTONA	93 797 49 00	93 797 13 13	NORD
ÒRRIUS	93 797 15 44	-	NORD
VILASSAR DE MAR	93 759 24 00	93 754 10 20	SUD
CABRERA DE MAR	93 759 00 91	600 516 151	EST
VILASSAR DE DALT	93 759 24 00	93 797 14 55	OEST

 CABRILS	DUPROCIM DOCUMENT NÚM. 1 GENERALITATS I ORGANITZACIÓ MUNICIPAL	 ACTICLIC ENGINYERIA
		v.0

SUPERFÍCIE TOTAL	7,10 km2
SUPERFÍCIE URBANA	3,53 km2
SUPERFÍCIE FORESTAL	2.83 km2
SUPERFÍCIE AGRÍCOLA	0,20 km2
ALTRES: IMPRODUCTIUS, VIES COMUNICACIÓ, ETC	0,54 km2

Fonts: Idescat i Memòria de l'Ordenació del POUM de Cabrils

1.2.3. DADES DE POBLACIÓ

DADES DE POBLACIÓ	
POBLACIÓ TOTAL	7.439 (dades Idescat any 2019)
POBLACIÓ ESTACIONAL MITJANA	15.000 (estiu)

1.2.4. INFRASTRUCTURES I VIES DE COMUNICACIÓ

INFRASTRUCTURES I VIES DE COMUNICACIÓ			
CARRETERA / AUTOPISTA	TITULARITAT	PUNTS QUILOMÈTRICS (FRONTERERS)	PONTS I TÚNELS
C-32	ACESA	Pk 93,4-94,5	- Pas sota BV5022: Pk 93,5 - Pont sobre Riera de Cabrils: pk 93,5
BV-5022	Diputació de Barcelona	Pk 1,5-3,6	- Ponts (Rotonda) sobre la riera de Cabrils pk 2,66 - Pont sobre C-32: pk 1,6



NOM CAMÍ	PRIMARI ¹ (>5 m)	SECUNDARI (entre 3 i 5 m)	ASFALTAT (SI / NO)
Camí 1: Carretera de la Mútua	-	3 m	sí
Camí 2: Camí de Montcabrer	-	5 m	no
Camí 3: Camí de la Llobera	-	3 m	no
Camí 4: Camí dels Quatre Camins	-	3 m	no
Camí 5: Camí Turó d'en Lloberes	-	3 m	no
Camí 6: Camí de la Carena (compartit terme Cabrils i Vilassar de Mar. La major part del camí dins terme de Vilassar de Mar)	-	3 m	sí

NOTA: La resta de camins grafiats als plànols de risc d'incendis forestals són terciaris amb una amplada inferior a 3 m i no s'han inclòs en aquesta taula.

LÍNIA DE FERROCARRIL	CARACTERÍSTIQUES	ESTACIONS	PONTS I TÚNELS (PUNT QUILOMÈTRIC)
Metro	-	-	-
RENFE	-	-	-
FGC	-	-	-

ESTACIÓ AERONÀUTICA	DADES DE CONTACTE	CARACTERÍSTIQUES
--	-	-
-	-	-
PORT MARÍTIM	DADES DE CONTACTE	CARACTERÍSTIQUES
-	-	-
MÈTODE DE TRANSPORT	DADES DE CONTACTE	CARACTERÍSTIQUES
MOVENTIS CASAS	937981100	<u>C6</u> : Cabrils-Vilassar de Dalt-

1 Segons el Pla INFOCAT:

Camins primaris: camins que tenen una amplada mínima de 5 m i que permeten el pas creuat de vehicles de tipus bomba rural pesada (BRP).

Camins secundaris: camins i pistes forestals entre 3 i 5 m d'amplada amb sobre-amples disposats cada 100-150 m que permeten el pas creuat de vehicles de tipus bomba rural pesada (BRP).

Camins terciaris: camins i pistes forestals que no permeten el pas creuat de camions tipus BRP i que tampoc no disposen de sobre-amples cada 100-150 metres.

 CABRILS	DUPROCIM DOCUMENT NÚM. 1 GENERALITATS I ORGANITZACIÓ MUNICIPAL	 ACTICLIC ENGINYERIA
		v.0

Autobús		Barcelona <u>C12</u> : Cabriils-Vilassar de Mar <u>N81</u> :Barcelona-Vilassar de Dalt (nocturna)
---------	--	--

1.2.5. SERVEIS BÀSICS

LÍNIA DE GASIFICACIÓ	COMPANYIA	CARACTERÍSTIQUES DEL TRANSPORT
Baixa pressió (domèstica)	GAS NATURAL SDG Tel. Avaries: 900 750 750	-

LÍNIA ELÈCTRICA	TENSIÓ	COMPANYIA	AFFECTA LA MASSA FORESTAL? (S/N)
Línies elèctriques baixa tensió	240 v	ENDESA ENERGIA SA Tel. Avaries: 900 770 077	SÍ
Línies elèctriques mitja tensió	25.000 v	ENDESA ENERGIA SA Tel. Avaries: 900 770 077	SÍ

TORRE DE TELECOMUNICACIONS	COMPANYIA	COORDENADES UTM	CARACTERÍSTIQUES
Antena telefonia	- XFERA MÓVILES SA	Paratge de Montcabrer 448607/4597281	Estació de Telefonia Mòbil
Antena telefonia	- XFERA MÓVILES SA	Paratge de Montcabrer 448615/4597268	Estació de Telefonia Mòbil
Antena telefonia	- VODAFONE ESPAÑA SA - TELEFÓNICA MÓVILES ESPAÑA SAU - ORANGE SPAGNE SAU	Paratge de Montcabrer 448627/4597262	Estació de Telefonia Mòbil
Antena telefonia	- VODAFONE ESPAÑA SA - TELEFÓNICA MÓVILES ESPAÑA SAU	c/ del Mosen Josep Mas	Estació de Telefonia Mòbil

 CABRILS	DUPROCIM DOCUMENT NÚM. 1 GENERALITATS I ORGANITZACIÓ MUNICIPAL	 v.0

	- ORANGE SPAGNE SA - XFERA MÓVILES SA	446813/4597000	
--	--	----------------	--

La companyia responsable de la xarxa d'aigua potable de Cabrils és SOREA. Tel. 902250370.

1.2.6. CLIMATOLOGIA

VALORS NORMALS MITJOS DE PRECIPITACIONS DARRERS 10 ANYS (2007-2016) – ESTACIÓ CABRILS -												
MES	GEN	FEB	MARÇ	ABR	MAIG	JUNY	JUL	AGO	SET	OCT	NOV	DES
L/m ²	28,8	42,6	60,3	47,5	61,8	23,2	28,1	38,9	49,6	100,2	68,3	30,2

<https://www.meteo.cat/wpweb/climatologia/serveis-i-dades-climatiques/normals-climatiques-recents/>

VENTS DOMINANTS	NW
------------------------	----

	LOCALITZACIÓ	CARACTERÍSTIQUES	ENLLAÇ WEB
ESTACIÓ	XEMA Cabrils	UTM (X) (ETRS89): 448.018 UTM (Y) (ETRS89): 4.596.420 Altitud: 81 m	https://www.meteo.cat/observacions/xema/dades?codi=UP&dia=2020-01-24T00:00Z

1.2.7. OROGRAFIA I HIDROLOGIA

ALTITUD MÀXIMA	484
ALTITUD MÀXIMA AMB POBLACIÓ / INFRAESTRUCTURES	330 (àmbit urbanització la Llobera)
ALTITUD MÍNIMA	40
ALTITUD MÍNIMA AMB POBLACIÓ / INFRAESTRUCTURES	54 (àmbit urbanització Montcabrer)
ALTITUD DEL NUCLI URBÀ	103-154 (nucli urbà Cabrils)
RIUS	-
RIERES	- RIERA DE CABRILS : neix a l'oest del terme al vessant de la Pedrera, recull diversos torrents (Torrent Roig, Torrent de Can Xinxà, Torrent de Can Mestruc i Torrent del Pelat) i desemboca



	<p>directament al Mediterrani. Té una longitud d'uns 5 km. Transcorre longitudinalment pel terme des de l'O al SE travessant per la urbanització de Can Dalmau, i pel nucli urbà de Cabrils i la urbanització de Montcabrer de manera contigua a la BV5022. Finalment travessa l'autopista C32 al límit del terme municipal. Per zona urbana hi ha 7 ponts que travessen la riera (carrer Sant Sebastià, Passatge de Santa Elena, carretera de Vilassar de Dalt, carrer can Campins, passeig de la Gleva, carrer Catalunya i carrer de ca l'Estrany), 1 pont sobre la BV5022 i 3 passos de camins rurals.</p> <p>- <u>RIERA D'EN CINTET (TORRENT D'EN ROLDÓS)</u>: neix al NE del terme a can Tolrà, a l'àmbit de la urbanització de les Planes, pràcticament al límit de terme, i transcorre per aquesta urbanització i per l'àmbit de la urbanització de Montcabrer, essent el tram final d'aproximadament 1 km paral·lel a la riera de Cabrils (a uns 120 m). Hi ha diferents ponts al llarg del seu recorregut i un pas de vehicles al carrer Muntanya (àmbit urbanització de Montcabrer).</p>
<p>TORRENTS A DESTACAR</p>	<p>- <u>TORRENT ROIG</u>: torrent que neix a la vessant de l'Avellà, travessa l'àmbit de la urbanització la Llobera soterrada, i el nucli urbà de Cabrils també soterrada i desemboca a la riera de Cabrils pel NE.</p> <p>- <u>TORRENT DE CAN XINXA</u>: neix al NE del terme, transcorre per l'àmbit de la urbanització de can Dalmau i la zona industrial de la Baileta-Can Xinxà, i desemboca al torrent de can Mestruc o cal Gras.</p> <p>- <u>TORRENT DE CAN MESTRUC O CAL GRAS</u>: neix al NO del terme municipal, transcorre per l'àmbit de la urbanització de can Dalmau i desemboca a la riera de Cabrils. Recull l'aigua de dos torrents. Presenta dos ponts i dos passos de vehicles (carrer dels Llimoners i Av. la</p>



	<p>Llobatera).</p> <ul style="list-style-type: none"> - <u>TORRENT DEL PELAT</u>: neix al NO del terme municipal, transcorre per la urbanització de can Dalmau i desemboca a la riera de Cabriils. - <u>TORRENT DEL XARET</u>: neix al NE del terme i desemboca al torrent Roig. - <u>TORRENT DE CA L'AMAT</u>: neix al NE a l'ambit de la urbanització Montcabrer i transcorre cap al límit de terme passant per sota de l'autopista C32.La travessen 3 ponts i bona part està plena de vegetació. - <u>TORRENT DE CAL BATALLÓ</u>: neix al N del terme i desemboca al torrent de can Mestruc o can Gras. Hi ha dos ponts que la travessen i al tram final està canalitzat. - <u>TORRENT DE CAN CAMA</u>: neix al SO del terme, a la vessant de la Galbanya, i desemboca a la riera de Cabriils. Bona part d'aquest torrent s'utilitza d'accés per a veïns.
CANALS	-
LLACS	-
EMBASSAMENTS	-
PASSOS SOTERRANIS	-

1.3. Organització municipal de protecció civil

1.3.1. ESTRUCTURA, FUNCIONS I RESPONSABILITATS

L'organització municipal de protecció civil és el conjunt de persones encarregades de dur a terme la protecció civil del municipi, amb l'objectiu de fer front a les emergències que puguin sorgir dins del municipi per tal de salvar vides, protegir béns i el medi ambient.

L'estructura de l'organització municipal de protecció civil té com a punt més elevat de responsabilitat a l'alcalde, que és l'autoritat de protecció civil d'àmbit municipal i, com a base de l'organització, es troben les diferents comissions i comitès encarregats de dur a terme les accions per tal d'aplicar correctament el Pla de Protecció Civil Municipal.

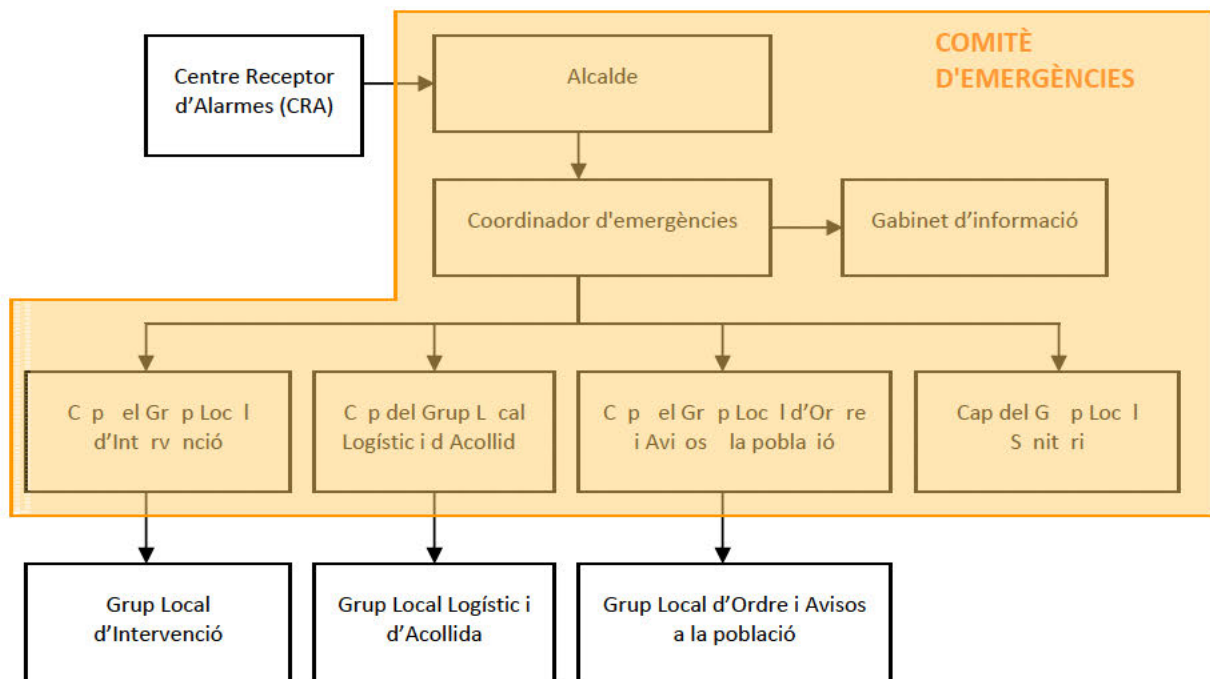
En aquest apartat es tracta, doncs, de donar a conèixer les diferents figures dins de l'organització municipal de protecció civil tot explicant les seves funcions i responsabilitats.

Comissió municipal de protecció civil:

Composició:

COMISSIÓ MUNICIPAL DE PROTECCIÓ CIVIL
CÀRREC
<p>El municipi de Cabriels no té constituïda la Comissió municipal de protecció civil. El municipi no està obligat a crear aquesta Comissió atès que no presenta la població mínima exigida per a ser constituïda segons l'article 51 de la Llei 4/1997, de 20 de maig, de protecció civil de Catalunya.</p>

L'organigrama municipal en emergències segueix el següent patró:





En resum, s'ha de realitzar una explicació de les funcions i responsabilitats del municipi i de les figures següents:

Centre Receptor d'Alarmes (CRA)

És el centre on es reben i des d'on es notifiquen els avisos d'emergència.

Comitè d'emergències:

 <p>CABRILS</p>	<p>DUPROCIM DOCUMENT NÚM. 1 GENERALITATS I ORGANITZACIÓ MUNICIPAL</p>	 <p>v.0</p>
--	---	--

- o Alcalde
- o Consell Assessor
- o Gabinet d'informació municipal

Aquests òrgans es defineixen de la manera següent:

Alcalde

L'alcalde del municipi és l'autoritat de protecció civil d'àmbit municipal, i per tant el director del Pla municipal de protecció civil o responsable municipal de l'emergència. Pot delegar les funcions de direcció del Pla al/a la tinent/a d'alcalde (o a altres regidors/es, si en manquen).

L'alcalde és el responsable màxim de l'elaboració, la implantació i l'execució del Pla de protecció civil municipal.

Consell Assessor

El Consell Assessor té per funcions:

- Assessorar el director del pla, l'alcalde.
- Analitzar i valorar la situació, aportant-hi tota la informació i trametent les instruccions de l'alcalde als seus respectius col·laboradors.
- Altres funcions específiques per a cada risc concret.

El Consell Assessor es compon de:



- El / La cap del Grup Local d'Ordre i Avisos a la Població
- El / La cap del Grup Local Sanitari
- El / La cap del Grup Local Logístic i d'Acollida
- El / La coordinador municipal de l'emergència
- Altres en funció del risc a criteri del director del Pla, en general tots els regidors i/o tècnics implicats en la resolució de l'emergència

Grup Local d'Ordre i Avisos a la Població

Les funcions d'avisos són:

- Avisar a la població afectada que estigui en les zones de risc de l'emergència i especialment als elements vulnerables.
- Transmetre la informació de les mesures a adoptar per part de la població.

Les funcions d'ordre són:

 CABRILS	DUPROCIM DOCUMENT NÚM. 1 GENERALITATS I ORGANITZACIÓ MUNICIPAL	 v.0
--	--	--

- Coordinar i executar les tasques d'allunyament, evacuació o confinament de la població i dels elements vulnerables.
- Garantir la seguretat ciutadana a la zona de risc.
- Controlar els accessos a la zona de risc.
- Realitzar la vigilància viària a la zona d'emergència, efectuant el control del trànsit d'accés dels components dels grups d'emergència.
- Guiar els actuants cap al Centre de Comandament Avançat (CCA) i a l'Àrea sanitària.

Grup Local d'Intervenció

Les seves funcions són:

- Assessorar tècnicament als diferents cossos d'emergència sobre l'actuació en front de l'emergència.
- Donar recolzament a les tasques necessàries per a prevenir i controlar les emergències.
- Donar recolzament a les tasques de rescat i salvament de persones i béns.
- Informar el coordinador del CCA i atendre les seves instruccions.

Grup Local Sanitari

Les seves funcions són:

- Informar-se de la situació sanitària en l'àrea d'emergència.
- Conèixer l'estat i la ubicació dels afectats.

Grup Local Logístic i d'Acollida

Les seves funcions són:

- Proporcionar i gestionar els serveis bàsics municipals.
- Preparar els centres d'acollida i gestionar-los per tal que es pugui acollir a la població.
- Donar allotjament, proveïment d'aliments, control i serveis socials a les persones afectades.
- Subministrar tots els materials o combustibles que es necessitin.
- Rebre el voluntariat.

Coordinador municipal de l'emergència

És la figura que fa de vincle entre l'alcalde i els diferents grups d'emergència, essent el màxim responsable del Consell Assessor. És el responsable de comunicar-se amb els diferents grups

 CABRILS	DUPROCIM DOCUMENT NÚM. 1 GENERALITATS I ORGANITZACIÓ MUNICIPAL	 ACTICLIC ENGINYERIA
		v.0

d'emergència municipal i de controlar que tot es fa segons el previst, a més de suplir a l'alcalde en cas que fos necessari, amb una disponibilitat de 24 hores al dia.

Les seves funcions són:

- Coordinar l'emergència.
- Comunicar amb tots els grups d'emergència municipal.
- Rebre comunicacions del CRA.
- Assessorar l'alcalde.
- Controlar la situació i evolució de l'emergència i supervisar les accions dels diferents grups d'emergència.

Representant municipal al CECAT

És el responsable de traslladar-se al CECAT, en cas que aquest ho requereixi, per tal de donar informació a Protecció Civil, d'una forma directa i conjunta, de tot el que pugui ser necessari per a la resolució de l'emergència.

Gabinet d'Informació Municipal

El Gabinet d'Informació Municipal és l'òrgan responsable de donar la informació en el moment de l'emergència.

Les seves funcions són:

- Aplegar informació sobre l'emergència
- Transmetre (o difondre) la informació generada dins el Comitè d'Emergències a la població en general i a les persones directament o indirectament afectades

ORGANITZACIÓ MUNICIPAL DE PROTECCIÓ CIVIL		
CÀRREC OPERATIU	CÀRREC HABITUAL	NÚMERO DE FITXA D'ACTUACIÓ
Centre Receptor d'Alarmes	Polícia Local	1
Alcaldesa	Alcaldesa	2
Coordinador municipal de l'emergència	Tècnic de protecció civil	3
Cap del Grup local d'ordre i avisos a la població	Cap de la policia local	4

 CABRILS	DUPROCIM DOCUMENT NÚM. 1 GENERALITATS I ORGANITZACIÓ MUNICIPAL	 ACTICLIC ENGINYERIA
		v.0

Cap del Grup local logístic i d'acollida	Regidora de via pública	5
Cap del Grup local sanitari	Regidora de Sanitat	6
Cap del Gabinet d'informació	Alcaldesa	7
Cap del Grup local d'intervenció (*)	Segon cap de colla ADF Burriac	8
Representant municipal al CECAT	Primer tinent d'alcalde	9

(*) En cas que l'incendi forestal afecti altres municipis que formen part de l'ADF (Vilassar de Mar o Cabrera de Mar), no s'activarà aquest Grup per al municipi de Cabriels.

1.3.2. CENTRES DE COORDINACIÓ

1.3.2.1. Centre de recepció d'alarmes (CRA)

Lloc	Policia Local
Adreça	Lluís Colmenar, 2
Telèfon	93 753 01 52 609 41 15 50 93 750 72 53 (fax)
Correu electrònic	policia.cabriels@diba.cat
Altres comunicacions	Terminals de la xarxa RESCAT
Protocols, fitxes d'actuació, etc.	Fitxa d'actuació núm. 1 (Document 5) Directori telefònic i catàleg de mitjans i recursos (Document 6)

El CRA és un centre que ha d'estar operatiu 24 hores al dia, 365 dies a l'any. En cas que no sigui possible, aquestes funcions seran dutes a terme per l'alcalde o persona en qui delegui.

Funcions

- Notificar qualsevol alarma al 112 i al CECAT.
- Rebre la notificació de l'alarma i trametre-la.
- Valorar, segons el protocols establerts, la importància de l'alarma.
- Posar en marxa el avisos d'activació del Pla de protecció civil municipal.

 CABRILS	DUPROCIM DOCUMENT NÚM. 1 GENERALITATS I ORGANITZACIÓ MUNICIPAL	 ACTICLIC ENGINYERIA
		v.0

- Informar-se, en els primers moments, de la marxa de l'emergència.
- Establir contacte amb el coordinador municipal de l'emergència o l'alcalde.

1.3.2.2. Centre de Coordinació Operativa Local (CECOPAL)

Lloc	Ajuntament de Cabriils Sala de Plens
Adreça	c/ Domènec Carles, 1
Telèfon	937 539 660
Correu electrònic	ajuntament@cabriils.cat
Recursos	Telèfon, fax, internet, mòbil, ordinador, impressora, vehicle i personal les 24 h
Altres comunicacions	Terminals de la xarxa RESCAT

Funcions

- És el centre de coordinació municipal, que realitza les accions determinades pel director del Pla. Des d'aquí es dirigeix i es coordinen les actuacions dels diversos serveis relacionats amb el Pla.
- Mantenir contacte directe i continu amb el **Centre de Coordinació Operativa de Catalunya**.
- Notificar als grups operatius i al CECAT l'activació i la desactivació del Pla de protecció civil municipal.
- Facilitar, si escau, la informació a la població del municipi, amb els mitjans oportuns, segons les circumstàncies del risc i l'evolució de la situació de l'emergència.
- Mobilitzar i assegurar la transmissió de la informació i les ordres als grups operatius municipals decidides per la direcció del Pla, així com activar els mitjans i recursos municipals necessaris.
- Canalitzar l'ordre de l'autoritat de protecció civil municipal de prestació de serveis personals i la requisita, la intervenció o l'ocupació temporal i transitòria dels béns necessaris per afrontar les situacions d'emergència.
- Donar suport als mitjans d'emergències, de seguretat i als serveis especialitzats aliens que intervinguin en el municipi sota l'estructura del Pla activat.

 CABRILS	DUPROCIM DOCUMENT NÚM. 1 GENERALITATS I ORGANITZACIÓ MUNICIPAL	 ACTICLIC ENGINYERIA
		v.0

1.4. Programa i procediment d'implantació, simulacres, manteniment, revisió i actualització

1.4.1. PROGRAMA DE LA IMPLANTACIÓ DEL PLA

El màxim responsable del programa d'implantació del Pla és l'alcalde, qui delegarà per a cada acte un responsable que aixequi acta amb la data, lloc, durada, nom dels participants, nombre d'assistents en cas que s'adrexi a la població i principals aspectes tractats i debatuts.

IMPLANTACIÓ DEL PLA			
DATA	TIPUS	RISC/OS	ADREÇAT A
2n trimestre any 1	Campanya d'informació	Riscos territorials	Població
2n trimestre any 1	Formació i simulacre de despatx	Riscos territorials	Comitè d'emergències i Grups locals
2n trimestre anys 2, 3 i 4	Campanya d'informació	RE02-Risc d'incendis forestals	Població
2n trimestre anys 2, 3 i 4	Formació i simulacre de despatx	RE02-Risc d'incendis forestals	Comitè d'emergències i Grups locals
4t trimestre any 2	Campanya d'informació	RE05-Risc de nevades	Població
4t trimestre any 2	Formació i simulacre de despatx	RE05-Risc de nevades	Comitè d'emergències i Grups locals
4t trimestre any 3	Campanya d'informació	RE03-Risc de inundacions i RE09-Risc sísmic	Població
4t trimestre any 3	Formació i simulacre de despatx	RE03-Risc per inundacions i RE09-Risc sísmic	Comitè d'emergències i Grups locals
4t trimestre any 4	Campanya d'informació	RE11-Risc per ventades	Població
4t trimestre	Formació i simulacre de despatx	RE11.- Risc per ventades	Comitè d'emergències i

 CABRILS	DUPROCIM DOCUMENT NÚM. 1 GENERALITATS I ORGANITZACIÓ MUNICIPAL	 v.0

IMPLANTACIÓ DEL PLA			
DATA	TIPUS	RISC/OS	ADREÇAT A
any 4			Grups locals

1.4.2. MANTENIMENT DEL PLA

MANTENIMENT DEL PLA	
Data d'homologació:	
Data d'homologació de l'última revisió:	
Data de l'última actualització:	
Data de la propera revisió:	Cada 4 anys màxim des de la data d'homologació

1.4.3. PROGRAMA D'EXERCICIS I SIMULACRES

PROGRAMA D'EXERCICIS I SIMULACRES			
EXERCICI Nº:	1		
DATA	2n trimestre any 1	HORA	
ESCENARI			
Simulacre de despatx que es farà a la sala de plens de l'Ajuntament simulant els diferents riscos territorials a diferents punts del nucli urbà, urbanitzacions i de les edificacions aïllades			
ZONA INVOLUCRADA			
Qualsevol punt del terme municipal			
CARACTERÍSTIQUES			
Simulacre de despatx d'actuació amb possible evacuació i/o confinament per diferents situacions contemplades com a riscos Territorials amb afectació a qualsevol punt del terme municipal per tal d'efectuar pràctiques els responsables del pla i dels grups operatius.			
VERIFICACIÓ I COMUNICACIÓ D'EXERCICI A ORGANISME OFICIAL COMPETENT:			
Protecció civil Generalitat de Catalunya			
AVALUACIÓ			
Informe realitzat pel tècnic de protecció civil			

 CABRILS	DUPROCIM DOCUMENT NÚM. 1 GENERALITATS I ORGANITZACIÓ MUNICIPAL	 v.0

PROGRAMA D'EXERCICIS I SIMULACRES			
EXERCICI Nº:	2		
DATA	2n trimestre anys 2, 3 i 4	HORA	
ESCENARI			
Simulacre de despatx que es farà a la sala de plens de l'Ajuntament simulant un incendi forestal amb afectació a diferents urbanitzacions i edificacions aïllades del municipi.			
ZONA INVOLUCRADA			
Edificacions més allunyades i aïllades respecte al nucli urbà i envoltades de massa forestal			
CARACTERÍSTIQUES			
Simulacre de despatx d'actuació amb possible evacuació i/o confinament per incendi amb comunicació i actuació dels mitjans de bombers, policia i protecció civil i amb dos supòsits:			
a) Punt d'inici molt proper a alguna de les edificacions aïllades			
b) Punt d'inici més llunyà i amb apropament al terme municipal			
VERIFICACIÓ I COMUNICACIÓ D'EXERCICI A ORGANISME OFICIAL COMPETENT:			
Protecció civil Generalitat de Catalunya			
AVALUACIÓ			
Informe realitzat pel tècnic de protecció civil			

PROGRAMA D'EXERCICIS I SIMULACRES			
EXERCICI Nº:	3		
DATA	4t trimestre any 2	HORA	
ESCENARI			
Simulacre de despatx que es farà a la sala de plens de l'Ajuntament simulant afectació per nevades amb afectació a tot el terme municipal i bloqueig per carretera del nucli urbà, urbanitzacions i edificacions aïllades			
ZONA INVOLUCRADA			
Carreteres, carrers i camins del terme municipal			

 CABRILS	DUPROCIM DOCUMENT NÚM. 1 GENERALITATS I ORGANITZACIÓ MUNICIPAL	 v.0

CARACTERÍSTIQUES
Simulacre d'emergència per nevada intensa amb acumulacions de neu de més de 40 cm en gran part de les vies del terme municipal
VERIFICACIÓ I COMUNICACIÓ D'EXERCICI A ORGANISME OFICIAL COMPETENT:
Protecció civil Generalitat de Catalunya
AVALUACIÓ
Informe realitzat pel tècnic de protecció civil

PROGRAMA D'EXERCICIS I SIMULACRES			
EXERCICI Nº:	4		
DATA	4t trimestre any 3	HORA	
ESCENARI			
Simulacre de despatx que es farà a la sala de plens de l'Ajuntament simulant afectació per una avinguda d'aigua per la riera de Cabriels amb afectació a les activitats i edificacions de l'entorn			
ZONA INVOLUCRADA			
Zones inundables de la riera de Cabriels, així com passos i ponts més afectats			
CARACTERÍSTIQUES			
Simulacre d'emergència per pluges intenses amb avinguda de la riera de Cabriels i torrents amb afectació a les activitats i edificacions de zones inundables o de pas			
VERIFICACIÓ I COMUNICACIÓ D'EXERCICI A ORGANISME OFICIAL COMPETENT:			
Protecció civil Generalitat de Catalunya			
AVALUACIÓ			
Informe realitzat pel tècnic de protecció civil			

PROGRAMA D'EXERCICIS I SIMULACRES			
EXERCICI Nº:	5		
DATA	4t trimestre any 4	HORA	
ESCENARI			
Simulacre de despatx que es farà a la sala de plens de l'Ajuntament simulant afectació per ventades			

 CABRILS	DUPROCIM DOCUMENT NÚM. 1 GENERALITATS I ORGANITZACIÓ MUNICIPAL	 ACTICLIC ENGINYERIA
		v.0

intenses amb afectació a tot el terme municipal.
ZONA INVOLUCRADA
Qualsevol punt del terme municipal
CARACTERÍSTIQUES
Simulacre d'emergència per ventada intensa en gran part del terme municipal amb afectació al nucli urbà i urbanitzacions
VERIFICACIÓ I COMUNICACIÓ D'EXERCICI A ORGANISME OFICIAL COMPETENT:
Protecció civil Generalitat de Catalunya
AVALUACIÓ
Informe realitzat pel tècnic de protecció civil



1.5. Bases per al pla de recuperació previst a l'article 31 de la Llei 4/1997

1. Recopilació de les fonts d'informació dels danys produïts:

- Tècnics municipals
- Brigada d'obres
- Agents de la Policia Municipal, els Mossos d'Esquadra, la Guàrdia Civil
- Bombers
- Servei d'enllumenat, de clavegueram... del municipi
- Companyies de l'aigua, del gas, d'electricitat i de telèfons
- Serveis de transports: ferrocarrils, transport urbà, empreses d'autocars, empreses de transports...
- Carreteres
- Indústries, comerços... del municipi
- Particulars
- Serveis sanitaris
- Altres que el municipi consideri oportú

2. Recopilació de les dades dels danys que s'han produït:

- Localització dels danys: cal indicar el lloc concret (fins i tot amb cartografia).

 CABRILS	DUPROCIM DOCUMENT NÚM. 1 GENERALITATS I ORGANITZACIÓ MUNICIPAL	 v.0
--	--	--

- Descripció de:
 - Els elements afectats (cal indicar el tipus d'element i una descripció).
 - Els tipus dels danys que s'han produït.
 - Causes que han produït els danys.

3. Valoració econòmica dels danys (despeses que s'han generat durant l'emergència i cost per recuperar la normalitat).

És responsabilitat de l'Ajuntament l'adopció immediata de les mesures següents:



- Notificació a les companyies de gas, d'electricitat, de telèfons, de llum, carreteres, mitjans de transport de les avaries, talls de subministrament, dels danys que s'han produït
- Acollida de la població
- Proveïment de recursos a la població
- Desenrunament i neteja
- Recerca de mitjans i recursos
- Control d'aqüífers

Proposta de reconstrucció o reparació dels danys:

- Descripció de les obres, reparacions... a realitzar per recuperar o reparar els danys (la proposta es pot realitzar per evitar la repetició dels danys)
- Valoració econòmica (cost per recuperar la normalitat)
- Designació de responsables
- Definició de terminis

Cal saber si la zona s'ha declarat o no zona d'actuació especial (o catastròfica). En aquest cas les ajudes vindran de l'Estat, el qual aprova un Reial decret llei (primer l'aprova el Consell de Ministres i posteriorment el validen les Corts), per establir de forma concreta i per a cada catàstrofe totes les mesures, actuacions i procediments a seguir. S'hi estableixen, també, les previsions de finançament mitjançant el crèdit extraordinari.

Al marge de les subvencions que dóna l'Estat, pot haver-hi ajudes de les comunitats autònomes, la Unió Europea, les diputacions... En aquest cas, cal tenir en compte que aquestes ajudes són incompatibles amb les que pugui donar l'Estat.

 <p>CABRILS</p>	<p>DUPROCIM DOCUMENT NÚM. 1 GENERALITATS I ORGANITZACIÓ MUNICIPAL</p>	 <p>v.0</p>
--	---	--

Cal destacar que queden excloses les ajudes de les diferents administracions als danys produïts en béns assegurats, ja que existeix el Consorci de Compensació d'Assegurances, entitat autònoma de caràcter públic que actua com a reasseguradora de les companyies privades en cas que es produeixin catàstrofes.

DUPROCIM

DOCUMENT ÚNIC DE PROTECCIÓ CIVIL MUNICIPAL

DOCUMENT 2
ANÀLISI DEL RISC

AJUNTAMENT DE CABRILS



 CABRILS	DUPROCIM DOCUMENT NÚM. 2 ANÀLISI DEL RISC	 ACTICLIC ENGINYERIA
		v.0

2.1. Risc territorial

RISC TERRITORIAL		
	DESCRIPCIÓ	AVALUACIÓ
RT01 Emergències associades a malalties transmissibles emergents amb potencial alt risc:	<p>Propagació de malalties transmissibles emergents d'alt risc per la salut pública que poden afectar a un nombre considerable de persones.</p> <p>També s'inclouen els casos d'intoxicació alimentària greu o legionel·losi, casos en que es podria veure afectada una gran quantitat de persones, desconeixent-se inicialment les causes i l'origen del succés.</p>	<p>Risc en tot el municipi.</p> <p>Tot el municipi pot estar afectat per malalties transmissibles emergents amb potencial alt risc.</p> <p>Font: Pla d'actuació del PROCICAT per emergències associades a malalties transmissibles emergents amb potencial alt risc de Catalunya</p>
RT03 Emergències per onades de calor i fred	<p>S'hauran de preveure les actuacions quan es rebin avisos de situació meteorològica de perill (SMP) emesos pel servei meteorològic de Catalunya juntament amb el Servei Català de la Salut, amb previsions de superació del llindar de calor o fred. El percentil 98 de Cabriils és de 32,3 °C i el percentil 2 de la temperatura mínima diària és 0°C (dades Meteocat període 2010-2019). La SMP es considera de llindar alt quan la temperatura extrema diària (fred i calor) supera el llindar durant tres dies consecutius o més.</p> <p>https://static-m.meteo.cat/wordpressweb/wp-content/uploads/2020/05/28074424/percentils_2010_2019-1.pdf</p>	<p>Risc en tot el municipi</p> <p>Font: Pla territorial de protecció civil de Catalunya (PROCICAT)</p>
RT04 Emergències per concentració de persones	<p>Concentració de persones en establiments, actes o esdeveniments. Possibilitat d'aldarull, allaus humanes o altres incidències en zones amb alta densitat d'ocupació (acumulació de persones en espais molt limitats) i amb dificultat d'evacuació amb motiu d'actes públics o privats, especialment els següents:</p> <ul style="list-style-type: none"> - Mostra gastronòmica dins la Festa Major Santa Helena pels volts del 18 d'agost. Durada: 4 dies de 19:30h a 23:30h aproximadament. 15.000 persones entre tots els dies. Al CEIP l'Olivera (Av. Escoles, 20) - Festa Major Santa Creu. 3 de maig a la nit. Ball al centre cívic la Fàbrica. c/ Domènec Carles, 21. Aforament aprox. 450 persones 	<p>Risc en zones específiques del municipi</p> <p>Font: Document elaborat pel Dep. de Protecció Civil de data 20/02/2018</p>

 CABRILS	DUPROCIM DOCUMENT NÚM. 2 ANÀLISI DEL RISC	 v.0

2.2. Riscos especials

RISCOS ESPECIALS		
	DESCRIPCIÓ	AVALUACIÓ
RE02 Risc d'incendi forestal (INFOCAT):	<p>Emergències provocades per incendis forestals que poden afectar a nucli urbà, a les urbanitzacions o edificacions aïllades. Les zones forestals més importants es localitzen al nord i al nord-est del terme municipal, properes a les urbanitzacions dels sectors la Llobera, can Dalmau i les Planes, les quals disposen de bastants trams amb franja de protecció perimetral. També es situa proper a aquesta zona forestal més important el polígon industrial la Baieta-Can Xinxà i la zona esportiva municipal (camp de futbol), així com algunes masies aïllades i diversos camins. L'11 de març de 2007 es van cremar 15 ha i es van haver de desallotjar les urbanització de Sant Crist i Montcabrer.</p>	<p>OBLIGAT</p> <p>Perill ALT i vulnerabilitat ALTA</p> <p>Font: Pla especial d'emergències per incendis forestals de Catalunya (INFOCAT)</p>
RE03 Risc d'inundacions (INUNCAT):	<p>Emergències provocades per tempestes d'aigua i elevades precipitacions en forma de pluja intensa. Si són excessivament intenses es poden produir emergències per tempestes d'aigua i elevades precipitacions en forma de pluja, que poden provocar acumulacions d'aigua imprevistes, especialment a la <u>riera de Cabriils</u>, amb risc per a les persones i amb afectació a la mobilitat de vehicles.</p> <p>Es rebran SMP per part de l'organisme competent indicant per cada municipi quin llinar de perill té en funció de les prediccions establertes. Un llinar baix, indica una Intensitat > 20 mm/ 30 minuts o una acumulació > 100 mm/ 24 hores. Un llinar alt, una intensitat > 40 mm / 30 minuts o una acumulació > 200 mm/ 24 hores.</p> <p>Als plànols de risc d'inundacions s'identifiquen els nivells d'afectació per cons de dejecció, zones potencialment inundables i zones inundables corresponents a diferents períodes de retorn (T10, T50, T100 i T500).</p> <p>En funció de les previsions i de la probabilitat (baixa, mitjana i alta) que succeeixi es determinarà si es necessari activar el pla INUNCAT en alguna de les seves fases.</p>	<p>OBLIGAT</p> <p>Nivell de risc MOLT ALT</p> <p>Font: Pla especial d'emergències per inundacions de Catalunya (INUNCAT)</p>

 CABRILS	DUPROCI M DOCUMENT NÚM. 2 ANÀLISI DEL RISC	 v.0

RE05 Risc per nevades (NEUCAT):	<p>Emergències provocades per precipitacions en forma de neu.</p> <p>Cal identificar aquelles situacions que poden donar lloc a emergències per nevades, conèixer i valorar el risc per tal de poder prendre les mesures adequades per reduir-lo i/o mitigar-lo. Es tindrà en compte la perillositat de la nevada, que ve caracteritzada per la seva intensitat i la seva freqüència.</p> <p>Dins del terme municipal s'hi troba la <u>C-32, que es considera una via prioritària.</u></p> <p>El nucli urbà i les urbanitzacions es troben entre 54 i 330 m d'alçada. Segons aquesta altitud, el llindar de situació meteorològica de perill SMP de nivell 1 (graus 1, 2 i 3) correspon a l'acumulació de més de 0 a 2 cm en 24 h; el llindar de SMP de nivell 2 (graus 4, 5 i 6) correspon a l'acumulació de més de 5 a 15 cm en 24 h.</p> <p>Si són molt abundants com acumulacions SMP 1: gruix > 0-2 cm en 24 hores o bé SMP 2: gruix superior a 5-15 cm en 24 hores o d'intensitat forta com acumulació superior a 10 cm en 30 minuts podrien provocar col·lapse de xarxa viària, serveis bàsics i afectació a la població.</p>	RECOMANAT Font: Pla especial d'emergències per nevades de Catalunya (NEUCAT)
RE09 Risc sísmic (SISMICAT):	<p>Emergències provocades per a moviments sísmics. Si els moviments sísmics són intensos amb possibles sacsejades i moviments del terreny, poden causar danys a estructures i danys personals.</p> <p>Cabriils es troba en una zona d'intensitat sísmica de nivell VI-VII (annex 5 SISMICAT). No obstant pertany al grup de comarques amb densitat alta o ZONA A.</p> <p>La intensitat indicada és segons l'escala MSK que avalua la força dels moviments de terra en base als efectes destructius en les construccions humanes, el canvi d'aspecte del terreny i el grau d'afectació entre la població.</p>	RECOMANAT Font: Pla especial d'emergències sísmiques de Catalunya (SISMICAT)
RE11 Risc per ventades (VENTCAT)	<p>Emergències provocades per forts vents amb velocitats superiors a 10 m/s amb possibilitat de caigudes d'arbres, fanals, xemeneies, grues, torres de publicitat, torres elèctriques o de comunicacions, edificis alts i/o molt vells o amb problemes estructurals, llocs de pública concurrència i altres elements arquitectònics en alçada que poden produir la caiguda o col·lapse dels elements comentats amb possibles víctimes o danys materials, problemes de mobilitat o de serveis.</p>	RECOMANAT Font: Pla especial d'emergències per risc de vent a Catalunya (VENTCAT)

 CABRILS	DUPROCIM DOCUMENT NÚM. 2 ANÀLISI DEL RISC	
		v.0

	<p>Per valorar el risc de ventades, s'emeten els avisos de Situació Meteorològica de Risc (SMR) on s'indiquen els valors de superació dels diversos llindars en funció de la localització de la comarca afectada.</p> <p>Per Cabriels, es considera SMP de nivell baix quan les ratxes màximes siguin superiors a $20\text{m/s} = 72\text{ km/h}$ i la SMP de nivell alt per ratxes màximes superiors a $30\text{ m/s} = 108\text{ km/h}$.</p>	
--	--	--



DUPROCIM

DOCUMENT ÚNIC DE PROTECCIÓ CIVIL MUNICIPAL

DOCUMENT 4
PROCEDIMENTS OPERATIUS PER RISC

AJUNTAMENT DE CABRILS



 CABRILS	DUPROCIM DOCUMENT NÚM. 4 PROCEDIMENTS OPERATIUS PER RISC	
		v.0

4.1. Procediment operatiu

4.1.1. Criteris d'activació. Nivells

» PRE-ALERTA:

La pre-alerta es produeix, en general quan:

- És previsible un fenomen que pot produir situacions de risc per la població a mig termini.
- També es pot produir en maniobres en determinades instal·lacions.

La pre-alerta no implica l'activació del Pla.

» ALERTA:

El Pla s'activa en *fase d'alerta*, en general quan:

- * S'informa de l'activació d'un Pla Especial de la Generalitat en fase d'alerta per afectació a la zona on es troba el municipi.
- * Quan hi ha paràmetres objectius que fan preveure una situació d'emergència important a la població a curt termini.
- * Davant de emergències per riscos naturals que no afectin ni puguin afectar a persones, béns i vies de comunicació.
- * En emergències en determinades instal·lacions o infraestructures que no puguin produir danys a l'exterior però que puguin produir alarma en la població.

» EMERGÈNCIA:

El Pla s'activa en *fase d'emergència*, en general davant de les situacions següents:

- * S'informa de l'activació en fase d'emergència d'un Pla Especial de la Generalitat en fase d'emergència per afectació a la zona on es troba el municipi.
- * Davant d'emergències que puguin comportar, per la seva evolució, un greu risc per al municipi o danys a la població.

A l'annex 1 es detallen criteris concrets per riscos concrets.

4.1.2. Tasques preventives i operatives associades a cadascun dels nivells

TASQUES PREVENTIVES I OPERATIVES ASSOCIADES AL RISC BÀSIC / TERRITORIAL	
FASE	TASQUES
PREALERTA	<ul style="list-style-type: none"> ➤ Seguiment de la situació: <ul style="list-style-type: none"> ▪ Comunicats del CECAT ▪ Informació meteorològica: http://www.meteo.cat/prediccio/general/ ▪ Estat de la xarxa viària: http://cit.transit.gencat.cat ▪ Responsable de l'activitat (en cas de risc per concentració de persones). ➤ Connectar i tenir a mà l'emissora de la Xarxa Rescat.
ALERTA	<ul style="list-style-type: none"> ➤ Activar el Pla bàsic municipal i comunicar-ho al CECAT. ➤ Trucar al 112 si es necessita ajuda externa (bombers, mossos d'esquadra o SEM). ➤ Constituir el Comitè d'emergències municipal (veure ordre de trucades a la fitxa del CRA) i habilitar el CECOPAL. Activar els grups locals d'actuació que s'escaigui. ➤ Connectar i tenir a mà l'emissora de la Xarxa Rescat. ➤ Fer seguiment de la situació (fonts del punt anterior) i mantenir comunicació amb el CECAT.
EMERGÈNCIA 1	<ul style="list-style-type: none"> ➤ Avís als elements vulnerables i demanar si tenen necessitats especials.
EMERGÈNCIA 2	<ul style="list-style-type: none"> ➤ Seguiment de les institucions i serveis bàsics afectats per comprovar la seva viabilitat i la seva accessibilitat. Si cal, utilitzar alternatives als serveis bàsics. ➤ Controlar el trànsit i l'accés a les zones afectades per l'emergència. ➤ Obrir i habilitar els centres d'acollida i fer l'acolliment de la població afectada, si escau. ➤ Col·laborar en les evacuacions, si escau. ➤ Habilitar punts d'informació a la població: Oficina d'atenció al ciutadà (OAC) ➤ Registre i organització dels voluntaris ocasionals. ➤ Comunicar canvis de fase d'activació del Pla bàsic d'emergències municipal

 CABRILS	DUPROCIM DOCUMENT NÚM. 4 PROCEDIMENTS OPERATIUS PER RISC	 ACTICLIC ENGINYERIA
		v.0

	al CECAT i als integrants del Comitè d'emergències municipal.
--	---

TASQUES PREVENTIVES I OPERATIVES ASSOCIADES AL RE 02 RISC D'INCENDI FORESTAL	
PREALERTA	<ul style="list-style-type: none"> ➤ Seguiment de la informació: <ul style="list-style-type: none"> ▪ Comunicats del CECAT ▪ Perill d'incendi forestal: http://www.gencat.cat/medinatural/incendis/mapaperill/ ▪ Informació meteorològica: http://www.meteo.cat/prediccio/general/ ▪ Estat de la xarxa viària: http://cit.transit.gencat.cat ➤ Connectar i tenir a mà l'emissora de la Xarxa Rescat. ➤ Vigilància de les següents zones d'especial risc: <ul style="list-style-type: none"> ▪ Masies en sòl no urbanitzable: M68, M70, M71 i M72 ▪ Habitatges de les urbanitzacions de la franja més propera a la zona forestal: URB60 a URB64 ▪ Elements vulnerables de les urbanitzacions de la franja més propera a la zona forestal: FUN22, SER46, H48, IND51, H79, H82 i H84.
ALERTA	<ul style="list-style-type: none"> ➤ Activar el Pla d'actuació municipal per incendis forestals i comunicar-ho al CECAT. ➤ Trucar al 112 si es detecta un incendi. ➤ Constituir el Comitè d'emergències municipal (veure ordre de trucades a la fitxa del CRA) i habilitar el CECOPAL. Activar els grups locals d'actuació.
EMERGÈNCIA 1	<ul style="list-style-type: none"> ➤ Connectar i tenir a mà l'emissora de la Xarxa Rescat.
EMERGÈNCIA 2	<ul style="list-style-type: none"> ➤ Fer seguiment de la situació (fonts del punt anterior) i mantenir comunicació amb el CECAT. ➤ Controlar el trànsit i l'accés a les zones afectades per l'incendi. ➤ Avis als elements vulnerables, transmetre la mesura d'autoprotecció que estableixi bombers i demanar si tenen necessitats especials. ➤ Obrir i habilitar els centres d'acollida i fer l'acolliment de la població

 CABRILS	DUPROCIM DOCUMENT NÚM. 4 PROCEDIMENTS OPERATIUS PER RISC	 ACTICLIC ENGINYERIA
		v.0

	<p>afectada, si escau.</p> <ul style="list-style-type: none"> ➤ Col·laborar en les evacuacions, si escau. ➤ Habilitar punts d'informació a la població. ➤ Preparar l'avitual·lament dels grups locals que treballin en l'incendi. ➤ Registre i organització dels voluntaris ocasionals ➤ Comunicar canvis de fase d'activació del Pla d'actuació municipal al CECAT i als integrants del Comitè d'emergències municipal.
--	---

TASQUES PREVENTIVES I OPERATIVES ASSOCIADES AL RE 03 RISC D'INUNDACIONS	
PREALERTA	<ul style="list-style-type: none"> ➤ Seguiment de la informació: <ul style="list-style-type: none"> ▪ Comunicats del CECAT ▪ Informació meteorològica: http://www.meteo.cat/prediccio/general/ ▪ Estacions d'aforament: <ul style="list-style-type: none"> http://aca-web.gencat.cat/aetr/aetr2/UII/aetr_app?TAB=dades ▪ Estat de la xarxa viària: http://cit.transit.gencat.cat ➤ Connectar i tenir a mà l'emissora de la Xarxa Rescat. ➤ Vigilància de les següents zones d'especial risc o punts d'aforament: <ul style="list-style-type: none"> ▪ Conca de la riera de Cabriils al pont sobre la riera del carrer Catalunya (con de dejecció) ▪ Conca de la riera de Cabriils al pont sobre la riera de la carretera de Vilassar de Dalt (aigües avall de la confluència de les aigües del Torrent Roig) ▪ Conca de la riera de Cabriils al pont sobre la riera del carrer Sant Sebastià (aigües avall de la confluència de les aigües de la riera d'en Cintet) (con de dejecció) ➤ Les següents actuacions concretes en els següents punts d'actuació prioritària: <ul style="list-style-type: none"> ▪ No hi ha punts d'actuació prioritària ➤ Les següents actuacions concretes en els següents punts conflictius:



CABRILS

DUPROCIM
DOCUMENT NÚM. 4
PROCEDIMENTS OPERATIUS PER RISC



ACTICLIC
ENGINYERIA

v.0

	<ul style="list-style-type: none">▪ Vigilància de l'aparcament públic de vehicles P53▪ Vigilància del gual de vehicles del carrer Muntanya a l'alçada del passatge de les Esparregueres▪ Vigilància del camí d'accés a l'IRTA (EV ADM50) des de la carretera de Cabriels➤ Avisar aquelles persones que facin activitats a la llera del riu. En concret:<ul style="list-style-type: none">▪ Biblioteca CU2▪ Centre cívic la Fàbrica C44 i AE59 (ball de festa major de Sta. Creu)▪ Pavelló municipal ESP10▪ Camp de futbol ESP12▪ Club de tennis municipal ESP23▪ Mostra gastronòmica AE58
ALERTA	<ul style="list-style-type: none">➤ Activar el Pla d'actuació municipal per inundacions i comunicar-ho al CECAT.➤ Trucar al 112 si es necessita ajuda externa (bombers, mossos d'esquadra o SEM).➤ Constituir el Comitè d'emergències municipal (veure ordre de trucades a la fitxa del CRA) i habilitar el CECOPAL. Activar els grups locals d'actuació.➤ Connectar i tenir a mà l'emissora de la Xarxa Rescat.➤ Fer seguiment de la situació (fonts del punt anterior), seguir la vigilància i mantenir comunicació amb el CECAT.➤ Les següents actuacions concretes en els següents punts d'actuació prioritària:<ul style="list-style-type: none">▪ No hi ha punts d'actuació prioritària➤ Les següents actuacions concretes en els següents punts conflictius:<ul style="list-style-type: none">▪ Avís a tots els habitatges de la zona potencialment inundable del nucli urbà, àmbit urbanització can Dalmau i àmbit urbanització Montcabrer: SER85, SER86 i SER87▪ Avís a tots els elements vulnerables (zona potencialment inundable): EDU15, EDU16, EDU17, ESP24, SER32, SER33, SER35, SER36, ADM50, SER57, M68, M69 i ADM73
EMERGÈNCIA 1	
EMERGÈNCIA 2	<ul style="list-style-type: none">➤ Senyalitzar, tallar o controlar les següents vies de la xarxa viària:



CABRILS

DUPROCIM
DOCUMENT NÚM. 4
PROCEDIMENTS OPERATIUS PER RISC



ACTICLIC
ENGINYERIA

v.0

- Senyalització a l'aparcament públic de vehicles P53 a P56
- Senyalització a l'aparcament privat exterior de vehicles P56
- Tall del carrer Muntanya a l'alçada del passatge de les Esparregueres (gual vehicles)
- Tall del camí d'accés a l'IRTA (EV ADM50) des de la carretera de Cabriels
- Tall de l'accés a l'urbanització de Can Gras (trencant de l'Av. de la Llobatera al seu pas pel torrent de Can Mestruc)
- Tall del carrer Llimoners al seu pas pel torrent de Can Mestruc
- Tall del carrer ca l'Estrany sobre la riera de Cabriels
- Tall de camí de Coll de Port sobre la riera de Can Mestruc
- Tall del pont del carrer Catalunya sobre la riera de Cabriels
- Tall del pont del Passatge de la Gleva sobre la riera de Cabriels
- Tall del pont del carrer de can Campins sobre la riera de Cabriels
- Tall del pont de la carretera de Vilassar de Mar sobre la riera de Cabriels
- Tall del pont de la carretera de Cabriels a l'Avinguda de Santa Elena sobre la riera de Cabriels
- Tall del pont del carrer Sant Sebastià sobre la riera de Cabriels
- Tall dels tres ramals de la rotonda de la carretera de Cabriels sobre la riera de Cabriels
- Tall del pont d'accés a l'IRTA (EV ADM) sobre la riera de Cabriels
- Tall de dos camins rurals propers a la C32 sobre la riera de Cabriels
- Tancar els següents espais públics:
 - Biblioteca CU2
 - Centre cívic la Fàbrica C44 i AE59 (ball de festa major de Sta. Creu)
 - Pavelló municipal ESP10
 - Camp de futbol ESP12
 - Club de tennis municipal ESP23
- Mostra gastronòmica AE58 Suspendre els esdeveniments públics a l'aire lliure que puguin tenir risc per tempestes elèctriques o caiguda de branques o arbres.
- Suspendre activitats esportives i recreatives al mar o als rius i controlar



CABRILS

DUPROCIM
DOCUMENT NÚM. 4
PROCEDIMENTS OPERATIUS PER RISC



ACTICLIC
ENGINYERIA

v.0

l'accés als passeigs marítics, esculleres i dics.

- Avís als elements vulnerables i demanar si tenen necessitats especials.
- Fer vigilància i neteja de la xarxa viària local (treure fang i arbres trencats).
- Obrir i habilitar els centres d'acollida i fer l'acolliment de la població afectada, si escau.
- Col·laborar en les evacuacions que siguin necessàries.
- Registre i organització dels voluntaris ocasionals.
- Comunicar canvis de fase d'activació del Pla d'actuació municipal al CECAT i als integrants del Comitè d'emergències municipal.

RE 05 TASQUES PREVENTIVES I OPERATIVES ASSOCIADES AL RISC DE NEVADES

PREALERTA

- Seguiment de la informació:
 - Comunicats del CECAT
 - Informació meteorològica: <http://www.meteo.cat/prediccio/general/>
 - Estat de la xarxa viària: <http://cit.transit.gencat.cat>
- Connectar i tenir a mà l'emissora de la Xarxa Rescat.
- Fer seguiment de la situació nivometeorològica als punts següents:
 - Carrers del nucli urbà: c/ del Torrent Roig, Passatge Tolrà, c/ dels Garrofers i c/ del Castell
 - Carrers de les urbanitzacions: carrers perimetrals propers al límit de terme
- Comprovar la disponibilitat de fundents als magatzems:
 - Magatzem municipal MM3 del carrer A del Polígon industrial la Baileta-Can Xinxà
- Comprar més fundents, si és necessari, a:
 - Tot Sal – Riudellots de la Selva – 972.478.149
- Distribuir fundents als següent punts i rutes:
 - Punts de distribució de fundents:
 - Magatzem municipal MM3 del carrer A del Polígon industrial la



CABRILS

DUPROCIM
DOCUMENT NÚM. 4
PROCEDIMENTS OPERATIUS PER RISC



ACTICLIC
ENGINYERIA

v.0

	<p>Baileta-Can Xinxà</p> <ul style="list-style-type: none">▪ <u>Rutes de distribució de fundents:</u><ul style="list-style-type: none">▪ Les mateixes que les rutes de neteja de neu➤ Posar fundents a disposició de la població en els següents punts:<ul style="list-style-type: none">▪ Magatzem municipal MM3 del carrer A del Polígon industrial la Baileta-Can Xinxà➤ Senyalitzar els següents punts conflictius per risc de glaçades:<ul style="list-style-type: none">▪ Carrers més al nord de la urbanització la Llobera: c/ Til·lers, c/Bedolls, c/dels Aurons i c/ de les Oliveres➤ Habilitar zones d'aparcaments de vehicles a:<ul style="list-style-type: none">▪ Aparcament can Botella 1: c/ Hort de les Monges, 1▪ Aparcament can Botella 2: c/ Hort de les Monges, 7▪ Aparcament can Botella 3: c/ Domènec Carles, 13▪ Aparcament 4: c/ Torrent Roig 10▪ Aparcament 5: c/ Torrent Xaret▪ Aparcament 6: Av. zona esportiva (CEM)➤ Revisar l'estat dels grups electrògens disponibles a:<ul style="list-style-type: none">▪ No se'n disposen
<p>ALERTA</p> <p>EMERGÈNCIA 1</p> <p>EMERGÈNCIA 2</p>	<ul style="list-style-type: none">➤ Activar el Pla d'actuació municipal per nevades i comunicar-ho al CECAT.➤ Trucar al 112 si es necessita ajuda externa (bombers, mossos d'esquadra o SEM).➤ Constituir el Comitè d'emergències municipal (veure ordre de trucades a la fitxa del CRA) i habilitar el CECOPAL. Activar els grups locals d'actuació.➤ Connectar i tenir a mà l'emissora de la Xarxa Rescat.➤ Fer seguiment de la situació (fonts del punt anterior), vigilància dels gruixos de neu i mantenir comunicació amb el CECAT.➤ Neteja, i distribució de fundents si escau, als següents punts i rutes:<ul style="list-style-type: none">▪ <u>Punts a netejar la neu:</u><ul style="list-style-type: none">▪ Carrers perimetrals de les urbanitzacions propers al límit de terme



CABRILS

DUPROCIM
DOCUMENT NÚM. 4
PROCEDIMENTS OPERATIUS PER RISC



ACTICLIC
ENGINYERIA

v.0

	<ul style="list-style-type: none">▪ <u>Rutes de neteja:</u><ul style="list-style-type: none">▪ <u>Prioritat 1:</u> Carrers perimetrals de les urbanitzacions propers al límit de terme segons plànol▪ <u>Prioritat 2:</u> Carrers principals del nucli urbà i carrers de les urbanitzacions de menor cota segons plànol▪ <u>Prioritat 3:</u> Altres carrers principals segons plànol➤ Senyalitzar, tallar o controlar les següents vies de la xarxa viària:<ul style="list-style-type: none">▪ Accessos a l'àmbit de la urbanització la Llobera➤ Tancar els següents espais públics:<ul style="list-style-type: none">▪ Cap➤ Suspendre esdeveniments públics, activitats esportives i recreatives a l'aire lliure.➤ Avís als elements vulnerables i demanar si tenen necessitats especials.➤ Demanar la col·laboració de la població pel que fa a la neteja de les voreres i terrats.➤ Obrir i habilitar els centres d'acollida i fer l'acolliment de la població afectada, si escau.➤ Col·laborar en les evacuacions que siguin necessàries.➤ Registre i organització dels voluntaris ocasionals.➤ Comunicar canvis de fase d'activació del Pla d'actuació municipal al CECAT i als integrants del Comitè d'emergències municipal.
--	--

RE 09 TASQUES PREVENTIVES I OPERATIVES ASSOCIADES AL RISC SÍSMIC	
PREALERTA	<ul style="list-style-type: none">➤ Seguiment de la informació:<ul style="list-style-type: none">▪ Comunicats del CECAT▪ Institut Cartogràfic i Geològic de Catalunya: http://www.icgc.cat/Ciutada/Explora-Catalunya/Terratremols▪ Estat de la xarxa viària: http://cit.transit.gencat.cat➤ Connectar i tenir a mà l'emissora de la Xarxa Rescat.

 CABRILS	DUPROCIM DOCUMENT NÚM. 4 PROCEDIMENTS OPERATIUS PER RISC	 ACTICLIC ENGINYERIA
		v.0

ALERTA EMERGÈNCIA 1 EMERGÈNCIA 2	<ul style="list-style-type: none"> ➤ Activar el Pla d'actuació municipal per sismes i comunicar-ho al CECAT. ➤ Trucar al 112 si es necessita ajuda externa (bombers, mossos d'esquadra o SEM). ➤ Constituir el Comitè d'emergències municipal (veure ordre de trucades a la fitxa del CRA) i habilitar el CECOPAL. Activar els grups locals d'actuació. ➤ Connectar i tenir a mà l'emissora de la Xarxa Rescat. ➤ Fer seguiment de la situació i mantenir comunicació amb el CECAT. ➤ Avís als elements vulnerables i demanar si tenen necessitats especials. ➤ Controlar el trànsit i l'accés a les zones afectades. ➤ Inspecció dels edificis de major risc del municipi per detectar possibles danys: <ul style="list-style-type: none"> ▪ Equipaments públics: Ajuntament (AJ1), Biblioteca (CU2), Centre Cívic la Fàbrica (CU4), Pavelló municipal (ESP10) i Complex esportiu municipal CEM (ESP11) ▪ Edificis més antics: Església (REL27) ➤ Suspendre esdeveniments públics i altres activitats, si escau. ➤ Obrir i habilitar els centres d'acollida i fer l'acolliment de la població afectada, si escau. ➤ Col·laborar en les evacuacions que siguin necessàries. ➤ Registre i organització dels voluntaris ocasionals ➤ Comunicar canvis de fase d'activació del Pla d'actuació municipal al CECAT i als integrants del Comitè d'emergències municipal.
---	--

RE 11 TASQUES PREVENTIVES I OPERATIVES ASSOCIADES AL RISC DE VENTADES	
PREALERTA	<ul style="list-style-type: none"> ➤ Seguiment de la situació: <ul style="list-style-type: none"> ▪ Comunicats del CECAT ▪ Informació meteorològica: http://www.meteo.cat/prediccio/general/ ▪ Estat de la xarxa viària: http://cit.transit.gencat.cat ➤ Connectar i tenir a mà l'emissora de la Xarxa Rescat. ➤ Vigilància de les següents zones d'especial risc:



CABRILS

DUPROCIM
DOCUMENT NÚM. 4
PROCEDIMENTS OPERATIUS PER RISC



ACTICLIC
ENGINYERIA

v.0

	<p>CEIP l'Olivera (EDU15), CEIP Mas Maria (EDU16), IES Cabriils (EDU17), Escola bressol (EDU21), Escola de música (EDU14)</p> <p>Espais a l'aire lliure segons llistat d'elements vulnerables</p>
<p>ALERTA EMERGÈNCIA</p>	<ul style="list-style-type: none"> ➤ Activar el Pla d'actuació municipal per risc de vent i comunicar-ho al CECAT. ➤ Trucar al 112 si es necessita ajuda externa (bombers, mossos d'esquadra o SEM). ➤ Constituir el Comitè d'emergències municipal (veure ordre de trucades a la fitxa del CRA) i habilitar el CECOPAL. Activar els grups locals d'actuació que s'escaigui. ➤ Connectar i tenir a mà l'emissora de la Xarxa Rescat. ➤ Fer seguiment de la situació (fonts del punt anterior) i mantenir comunicació amb el CECAT. ➤ Senyalitzar, tallar o controlar les següents vies de la xarxa viària: <ul style="list-style-type: none"> Cap ➤ Fer vigilància i neteja de la xarxa viària local i passos de vianants (arbres trencats, mobiliari urbà, runes, etc.). ➤ Habilitar zones d'aparcaments de vehicles a: <ul style="list-style-type: none"> ▪ Aparcament can Botella 1: c/ Hort de les Monges, 1 ▪ Aparcament can Botella 2: c/ Hort de les Monges, 7 ▪ Aparcament can Botella 3: c/ Domènec Carles, 13 ▪ Aparcament 4: c/ Torrent Roig 10 ▪ Aparcament 5: c/ Torrent Xaret ▪ Aparcament 6: Av. zona esportiva (CEM) ➤ Tancar els següents espais públics: <ul style="list-style-type: none"> Camp de futbol (ESP12) Pistes multiesportives (ESP13) Arborètum (EDU19) Club de tennis municipal Cabriils (ESP23) Mostra gastronòmica (AE58) ➤ Suspendre esdeveniments i activitats esportives i recreatives a l'aire lliure que puguin tenir risc per tempestes elèctriques o caiguda de branques o

	<p>arbres.</p> <ul style="list-style-type: none"> ➤ Avis als elements vulnerables, comunicant les mesures d'autoprotecció que s'estableixin des de la direcció del Pla, en cas de dubte, recomanar el confinament, i demanar si tenen necessitats especials. ➤ Fer l'avituallament dels elements vulnerables amb concentració de persones que no siguin autosuficients si el confinament és llarg. ➤ Obrir i habilitar els centres d'acollida i fer l'acolliment de la població afectada, si escau. ➤ Col·laborar en les evacuacions, si escau. ➤ Registre i organització dels voluntaris ocasionals. ➤ Comunicar canvis de fase d'activació del Pla d'actuació municipal al CECAT i als integrants del Comitè d'emergències municipal.
--	---

4.1.3. Avisos: organització, sistemes i recorreguts d'avís

AVISOS: ORGANITZACIÓ, SISTEMES I RECORREGUTS D'AVÍS			
	RESPONSABLE	MITJANS	DESTINATARIS
RISC TERRITORIAL BÀSIC (RT00, RT01, RT03 i RT04)	Segons digui al doc. 3	<ul style="list-style-type: none"> - Telèfon mòbil o fix - Xarxes socials - Megafonia policia local - Avís in situ 	Elements vulnerables
RISC INCENDIS FORESTALS RE02	Segons digui al doc. 3	<ul style="list-style-type: none"> - Telèfon mòbil o fix - Xarxes socials - Megafonia policia local - Avís in situ 	Elements vulnerables
RISC INUNDACIÓ RE03	Segons digui al doc. 3	<ul style="list-style-type: none"> - Telèfon mòbil o fix - Xarxes socials - Megafonia policia local - Avís in situ 	Elements vulnerables

 CABRILS	DUPROCIM DOCUMENT NÚM. 4 PROCEDIMENTS OPERATIUS PER RISC	 ACTICLIC ENGINEYRIA
		v.0

RISC NEUCAT RE05	Segons digui al doc. 3	<ul style="list-style-type: none"> - Telèfon mòbil o fix - Xarxes socials - Megafonia policia local - Avís in situ 	Elements vulnerables
RISC SISMICAT RE09	Segons digui al doc. 3	<ul style="list-style-type: none"> - Telèfon mòbil o fix - Xarxes socials - Megafonia policia local - Avís in situ 	Elements vulnerables
RISC VENTCAT RE11	Segons digui al doc. 3	<ul style="list-style-type: none"> - Telèfon mòbil o fix - Xarxes socials - Megafonia policia local - Avís in situ 	Elements vulnerables

4.1.4. Procediments de relació i d'integració amb els plans d'àmbits superior

El pla de protecció civil preveu la integració i coordinació amb altres plans d'àmbit superior que es poguessin activar de forma simultània amb el pla. Aquesta coordinació es reflecteix, bàsicament, en els següents aspectes:

Fase emergència	Responsable	Acció	Mitjà
Inici	Alcalde o persona que delegui	Comunicar activació del Pla al CECAT	Telèfon, Correu electrònic o Xarxa Rescat
Durant	CRA o coordinador municipal	Sol·licitud d'ajuda externa, si escau al 112	Telèfon
Durant	Alcalde o persona que delegui	Intercanvi informació amb el CECAT	Telèfon, Correu electrònic o Xarxa Rescat

 CABRILS	DUPROCIM DOCUMENT NÚM. 4 PROCEDIMENTS OPERATIUS PER RISC	 ACTICLIC ENGINYERIA
		v.0

Durant	Grups locals d'actuació	Col·laboració amb cossos d'emergència	Presencialment
Fi	Alcalde o persona que delegui	Comunicar desactivació Pla al CECAT	Telèfon, Correu electrònic o Xarxa Rescat

4.2. Mesures de protecció a la població

4.2.1. Execució de l'evacuació

L'evacuació consisteix a desplaçar la població afectada a una zona segura.

La responsabilitat de donar l'ordre d'evacuació recau en l'alcalde o alcaldessa. Quan un pla especial de la Generalitat està activat, aquesta responsabilitat recau en última instància en la direcció del Pla especial.

4.2.2. Zones d'allunyament

L'allunyament consisteix a desplaçar la població afectada a una zona segura de forma temporal.

Possibles zones d'allunyament:



4.2.3. Pautes de confinament

El confinament consisteix en refugiar-se, tancar totes les obertures i entrades de les edificacions (portes, persianes, porticons) i situar-se al més lluny possible de l'origen del risc.

Com a norma general, el confinament és la mesura més segura tret que les autoritats valorin altres indicacions.

4.3. Centres d'acollida. Tipologia

CENTRES D'ACOLLIDA. TIPOLOGIA									
CODI	NOM I TIPUS	RESPONSABLE	ADREÇA	CAPACITAT	LLITS	CALEFACCIÓ	DUTXES AMB AIGUA CALENTA	CUINA	AFECTACIÓ PER RISC
CA-4	Pavelló municipal	-	c/ Can Blanch, 3	300 persones	no	-	-	-	NO

 CABRILS	DUPROCIM DOCUMENT NÚM. 4 PROCEDIMENTS OPERATIUS PER RISC	
		v.0

	Cabrils								
CA-5	Centre cívic la Fàbrica	-	c/ Domènec Carles, 21 937.530.157	-	no	-	-	-	Inundació

Els centres d'acollida es podran utilitzar sempre que no estiguin afectats per l'emergència en funció del risc.



DUPROCIM

DOCUMENT ÚNIC DE PROTECCIÓ CIVIL MUNICIPAL

DOCUMENT 5
FITXES D'ACTUACIÓ


AJUNTAMENT DE CABRILS



 CABRILS	DUPROCIM DOCUMENT NÚM. 5 FITXES D'ACTUACIÓ	
		v.0



FITXA D'ACTUACIÓ PEL CENTRE RECEPTOR D'ALARMES (CRA)

TIPUS D'EMERGÈNCIA	ALERTA	EMERGÈNCIA	Instruccions específiques
General	Rebre l'avís d'emergència i compilar tota la informació possible.		
	Realitzar els avisos necessaris per tal d'activar l'ajuda externa, si escau: bombers, serveis sanitaris d'urgència, etc.		Trucada al 112 i als serveis necessaris.
	En cas que el Pla s'activi de manera formal, ha d'avisar als membres del Consell Assessor i el Gabinet d'Informació.		
	Verificar avís.	Mantenir comunicació amb l'ajuda externa.	
	Activar el pla de comunicació amb aquest ordre de trucades:		
	1r CECAT		Es notifica l'alerta i si cal, es confirma després d'avaluar la situació.
	2n Coordinador municipal d'emergències		
	3r Cap del Grup local d'ordre i avisos a la població		Notificació mitjançant trucada d'emergències.
	4t Cap del Grup local d'intervenció		Notificació mitjançant trucada telefònica.
	5è Cap del Grup local logístic i d'acollida		
6è Cap del Grup local sanitari			
7è Consell Assessor			
8è Gabinet d'Informació			
9è Representant municipal al Pla de la Generalitat que correspongui			
Mantenir informat puntualment al coordinador municipal de l'emergència			
Comunicar el fi de l'emergència a totes les entitats notificades.		Seguir el mateix ordre d'avisos al pla de comunicació.	

 CABRILS	DUPROCIM DOCUMENT NÚM. 5 FITXES D'ACTUACIÓ	 ACTICLIC ENGINYERIA
		v.0

FITXA D'ACTUACIÓ PEL COORDINADOR MUNICIPAL DE L'EMERGÈNCIA

TIPUS D'EMERGÈNCIA	ALERTA	EMERGÈNCIA	Instruccions específiques
General	Rebre l'avís d'emergència del CRA.		
	Avisar a l'alcalde i mantenir el contacte.		Trucar a l'alcalde, fer una valoració inicial i en cas d'activar-se el Pla, comunicar-ho al CECAT i al CRA.
	Fer el seguiment de l'emergència i coordinar els diferents serveis municipals.		
	Confirmar que s'ha avisat al 112.		Verificar amb el CRA.
	Donar les ordres d'activació del grup local d'ordre i avisos a la població, Consell Assessor i Gabinet d'Informació.	Donar les ordres d'activació de tots els grups d'emergència.	Directament o a través del CRA.
	Coordinar l'execució de les accions per controlar l'emergència.		Directament o a través del CRA.
	Confirmar que s'ha fet la notificació de l'emergència al CECAT.		Directament o a través del CRA.
	Proposar a l'alcalde un canvi del nivell d'activació.		Amb el CECOPAL.
	Controlar les operacions de mitigació de l'emergència i d'informació.		
	Confirmar la fi de l'emergència i la seva comunicació interna i externa.		Directament o a través del CRA.

 CABRILS	DUPROCIM DOCUMENT NÚM. 5 FITXES D'ACTUACIÓ	 v.0

FITXA D'ACTUACIÓ PER A L'ALCALDE / RESPONSABLE MUNICIPAL DE L'EMERGÈNCIA

TIPUS D'EMERGÈNCIA	Funcions
General	Mantenir-se informat sobre la situació a través del coordinador Municipal de l'Emergència.
	Activar el Pla municipal d'emergències.
	Decidir el canvi de nivell d'activació del Pla, si escau.
	Constituir el CECOPAL i convocar el Comitè Municipal d'Emergències a través del CRA.
	Prendre mesures preventives, si escau. Ordenar: - Avisos a la població, especialment als elements vulnerables. - Tasques d'evacuació i acollida.
	Requerir a les entitats privades i als particulars la col·laboració necessària.
	Desactivar el Pla Municipal-

FITXA D'ACTUACIÓ PER AL REPRESENTANT MUNICIPAL AL PLA AUTONÒMIC


TIPUS D'EMERGÈNCIA	Funcions
General	Mantenir-se localitzable al telèfon per si se'l requereix.
	Si ho requereix el DIRECTOR DEL PLA AUTONÒMIC, desplaçar-se al CECAT o mantenir-s'hi en comunicació.
	Incorporar-se al CECAT com part del CONSELL ASSESSOR del PLA AUTONÒMIC.
	Mantenir comunicacions entre CECOPAL i Consell Assessor del PLA AUTONÒMIC.

FITXA D'ACTUACIÓ PER AL CAP DEL GRUP LOCAL SANITARI

TIPUS D'EMERGÈNCIA	Funcions
General	Mantenir-se localitzable al telèfon per si se'l requereix.
	Funció informativa de la situació sanitària i del estat i ubicació dels afectats.
	Dirigir-se al CECOPAL quan el convoquin-
	Fer el seguiment de persones assistides i conèixer la seva ubicació i estat.
	Mantenir informat al COORDINADOR MUNICIPAL.

FITXA D'ACTUACIÓ PER AL CAP DEL GRUP LOCAL DE LOGÍSTICA I ACOLLIDA

TIPUS D'EMERGÈNCIA	Funcions
General	Mantenir-se localitzable al telèfon per si se'l requereix.
	Vetllar per la provisió d'avituallements o altres recursos a petició de l'ALCALDE.
	En cas d'evacuacions: <ul style="list-style-type: none"> o Establir lloc d'acollida d'acord amb el nombre de persones a acollir i d'acord amb el CAP DE GRUP D'ORDRE I AVISOS i ALCALDE. o Donar instruccions al grup d'acollida perquè prepari l'espai.

 CABRILS	DUPROCIM DOCUMENT NÚM. 5 FITXES D'ACTUACIÓ	 v.0

	<ul style="list-style-type: none"> ○ Donar instruccions al grup logístic perquè prepari avituallaments. ○ Assegurar que es designa una persona per portar el registre de persones acollides. ○ Vetllar per si existeixen necessitats mèdiques o farmacèutiques en el lloc d'acollida i traslladar-ho al CAP DE GRUP SANITARI perquè ho gestioni o sol·liciti suport a través del 112.
	Actuacions específiques de neteja de vials i disposició de fundents en cas de nevades.
	En cas de detectar altres necessitats no disponibles en el municipi, comunicar-ho al COORDINADOR MUNICIPAL.
	Assegurar la correcta gestió de voluntaris ocasionals (registre, assignar responsable,...).
	Dirigir-se al CECOPAL quan el convoquin.
	Mantenir informat al COORDINADOR MUNICIPAL.



FITXA D'ACTUACIÓ PER AL CAP DEL GRUP LOCAL D'ORDRE I AVISOS A LA POBLACIÓ

TIPUS D'EMERGÈNCIA	Funcions
General	Mantenir-se localitzable al telèfon per si se'l requereix.
	Fer el seguiment de l'evolució de l'emergència
	Dirigir-se al CECOPAL quan el convoquin.
	Mantenir informat al COORDINADOR MUNICIPAL.
	Funcions d'avisos a la població:
	Vetllar per que es realitzin les comunicacions a població (telefònicament, rutes d'avís,...) segons indicacions de l'ALCALDE.
	Funcions d'ordre:
	Establir controls d'accessos per impedir accés a persones no autoritzades o per la seva seguretat, en coordinació amb Mossos d'Esquadra.
Executar evacuacions, segons ordeni Bombers i en coordinació amb Mossos d'Esquadra.	

FITXA D'ACTUACIÓ PER AL CAP DEL GRUP LOCAL D'INTERVENCIÓ

TIPUS D'EMERGÈNCIA	Funcions
Incendi forestal	Mantenir-se localitzable al telèfon per si se'l requereix.
	Informar als voluntaris de l'ADF de la situació d'alerta.
	Fer d'enllaç entre CECOPAL i ADF.
	Dirigir-se al CECOPAL quan el convoquin.
	Organitzar relleus quan sigui necessari.
	En cas que requereixin avituallaments, comunicar-ho al CAP DE GRUP LOGÍSTIC.
	Mantenir informat al COORDINADOR MUNICIPAL.

FITXA D'ACTUACIÓ PER AL CAP DEL GABINET D'INFORMACIÓ

 CABRILS	DUPROCIM DOCUMENT NÚM. 5 FITXES D'ACTUACIÓ	 v.0

TIPUS D'EMERGÈNCIA	Funcions
General	Ha de contactar amb l'alcalde. Ha de demanar-li informació i instruccions. Si l'alcalde constitueix el CECOPAL , ha de desplaçar-s'hi.
	Ha de centralitzar, coordinar i preparar la informació que rep del Comitè d'Emergència, sobre l'emergència i facilitar-la a la població, als grups actuants o a d'altres administracions a través dels mitjans de comunicació.
	Ha de difondre les ordres, informació i consells d'autoprotecció adequats a la població durant la situació de risc.
	Consells d'autoprotecció: http://interior.gencat.cat/ca/arees_dactuacio/proteccio_civil/consells_autoproteccio_emergencia/



DUPROCIM

DOCUMENT ÚNIC DE PROTECCIÓ CIVIL MUNICIPAL

DOCUMENT 7
CARTOGRAFIA ESPECÍFICA PER A CADA
RISC

AJUNTAMENT DE CABRILS



 CABRILS	DUPROCIM DOCUMENT NÚM. 7 CARTOGRAFIA ESPECÍFICA PER A CADA RISC	
		v.0

Document núm. 7. Cartografia

PLÀNOL 1	Plànol Comarcal
PLÀNOL 2	Elements vulnerables. Detall Nucli urbà.
PLÀNOL 2.1	Elements vulnerables. Zona nord.
PLÀNOL 2.2	Elements vulnerables. Zona sud.
PLÀNOL 3	Recursos Municipals i serveis d'emergència. Detall nucli urbà.
PLÀNOL 3.1	Recursos Municipals i serveis d'emergència. Zona nord.
PLÀNOL 3.2	Recursos Municipals i serveis d'emergència. Zona sud.
PLÀNOL 4	Xarxa d'hidrants i basses. Zona nord.
PLÀNOL 4.1	Xarxa d'hidrants i basses. Zona sud.
PLÀNOL 5	Xarxa viària
PLÀNOL 6	Xarxa elèctrica i torres de telecomunicacions.
PLÀNOL 7	Xarxa hidrogràfica.
PLÀNOL 8	Nuclis de població, urbanitzacions i polígons industrials
PLÀNOL 9	Risc territorial per pandèmies (PROCICAT) (RT01). Detall nucli urbà
PLÀNOL 9.1	Risc territorial per pandèmies (PROCICAT) (RT01). Zona nord
PLÀNOL 9.2	Risc territorial per pandèmies (PROCICAT) (RT01). Zona sud
PLÀNOL 10	Risc Territorial per onada de calor o onada de fred (PROCICAT) (RT03) Detall nucli urbà
PLÀNOL 10.1	Risc Territorial per onada de calor o onada de fred (PROCICAT) (RT03) Zona nord
PLÀNOL 10.2	Risc Territorial per onada de calor o onada de fred (PROCICAT) (RT03) Zona sud
PLÀNOL 11	Risc Territorial per concentració de persones (PROCICAT) (RT04) Detall nucli urbà
PLÀNOL 11.1	Risc Territorial per concentració de persones (PROCICAT) (RT04)
PLÀNOL 12	Risc per incendis forestals (INFOCAT) (RE02). Zona nord.
PLÀNOL 12.1	Risc per incendis forestals (INFOCAT) (RE02).



CABRILS

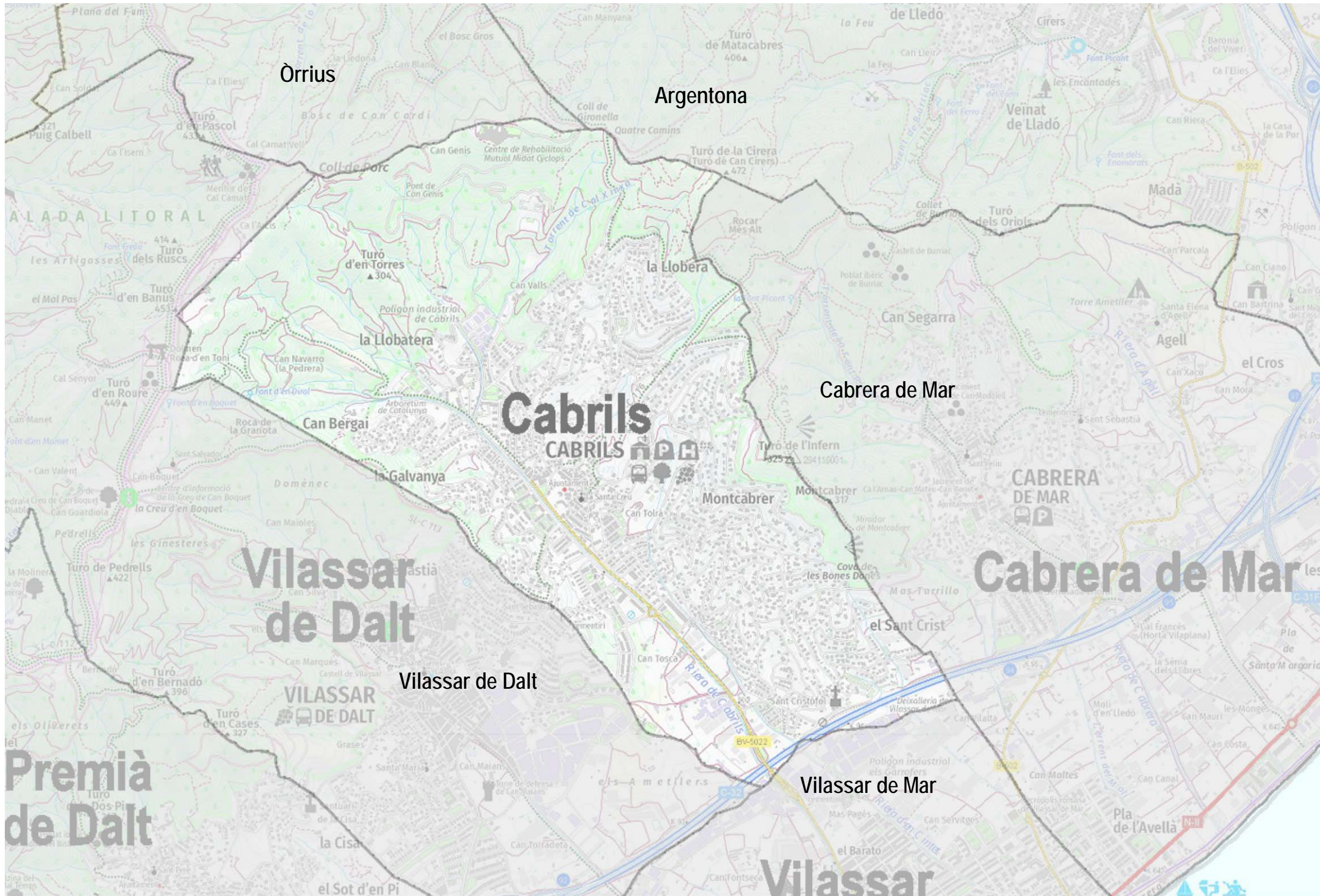
DUPROCIM
DOCUMENT NÚM. 7
CARTOFRAFIA ESPECÍFICA PER A CADA RISC



ACTICLIC
ENGINYERIA

v.0

	Zona sud.
PLÀNOL 13	Risc per inundacions (INUNCAT) (RE03) Detall nucli urbà
PLÀNOL 13.1	Risc per inundacions (INUNCAT) (RE03). Zona nord
PLÀNOL 13.2	Risc per inundacions (INUNCAT) (RE03). Zona sud
PLÀNOL 14	Risc en nevades (NEUCAT) (RE05). Detall nucli urbà
PLÀNOL 14.1	Risc en nevades (NEUCAT) (RE05). Zona nord
PLÀNOL 14.2	Risc en nevades (NEUCAT) (RE05). Zona sud
PLÀNOL 15	Risc en sismes (SISMICAT) (RE09) Zona nord.
PLÀNOL 15.1	Risc en sismes (SISMICAT) (RE09) Zona sud
PLÀNOL 16	Risc per ventades (VENTCAT) (RE11). Zona nord
PLÀNOL 16.1	Risc per ventades (VENTCAT) (RE11). Zona sud




LLEGENDA

- Límit municipal
- Província Barcelona



Diputació Barcelona
#DibaOberta
Gerència de Serveis d'Habitatge Urbanisme i Activitats



Ajuntament de Cabrils

TÍTOL DEL PROJECTE
DUPROCIM DEL MUNICIPI DE CABRILS

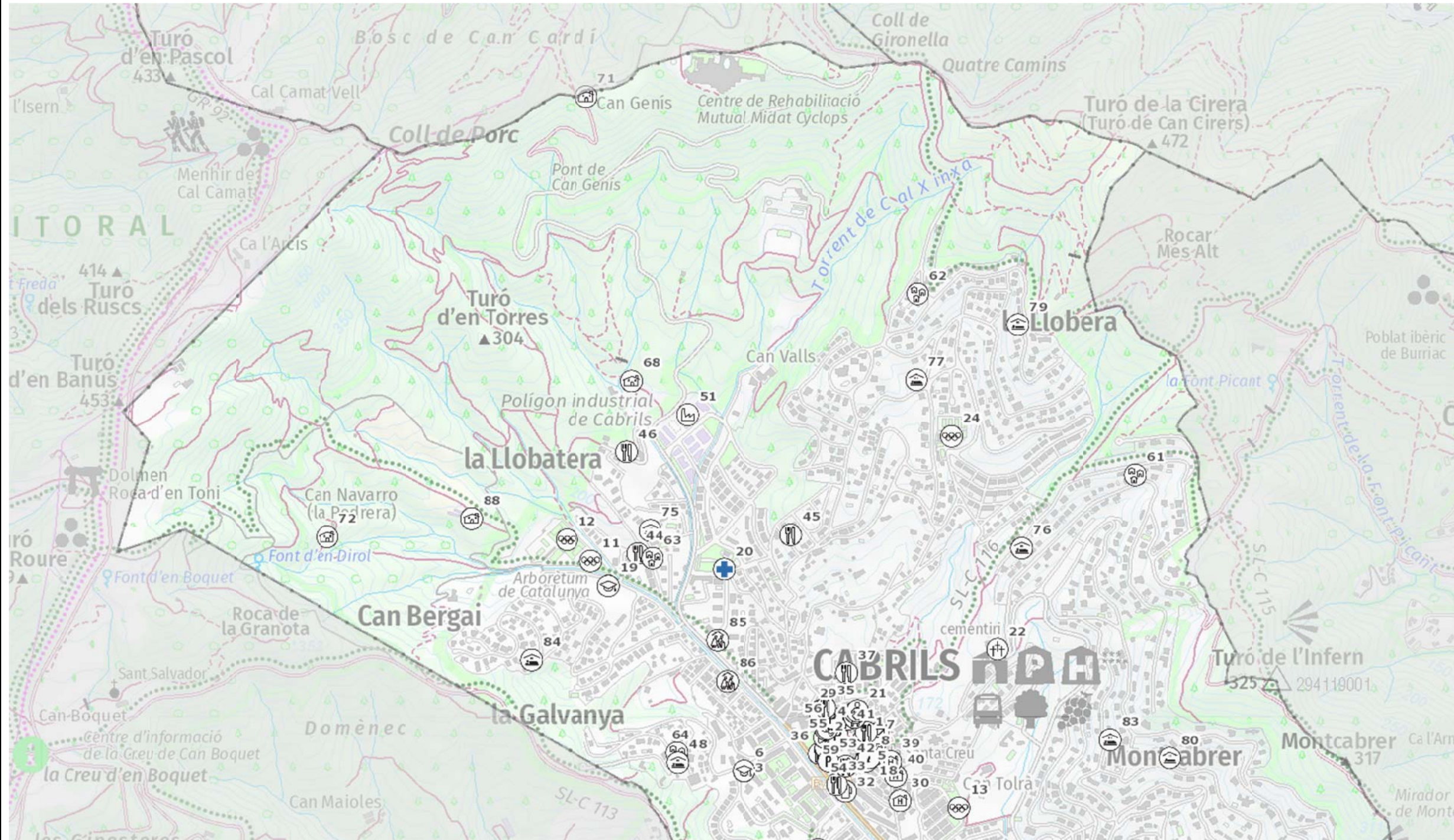
NOM DEL PLÀNOL
PLÀNOL COMARCAL

ESCALA
1/20.000
DIN A3

EQUIP REDACTOR




DATA DESEMBRE 2020	PLÀNOL NÚM. 1
ARXIU	FULL 1 de 1



LLEGENDA

- Ajuntament (A31)
- Masia, casa allada (M1)
- Urbanització (URB1)
- Biblioteca (CU1)
- Camp - Complex - Pavelló - Esportiu altre (ESP1)
- Escola bressol (EDU1)
- Escola - Institut - Escola educació especial - Ed. (E)
- Sanitari altre (SAN3)
- Centre de dia - Residència gent gran - Residència (R)
- Cementiri - Serveis funeraris altre (FUN1 - FUN2)
- Centre de culte (REL1)
- Aparcament (P1)
- Restaurant (SER5)
- Indústria - Polígon industrial (IND1 - IND2)
- Hotel (H3)
- Correu (ADM1)
- Oficina turística - Administratiu altre (ADM2 - ADM3)
- Benzinera (SER1)
- Detergeria (SER2)
- Allotjament altre (H6)
- Centre cívic - Cultural altre (CU2 - CU3)
- Activitat extraordinària, festa, aplec (AE1)


Diputació Barcelona | #DibaOberta
 Gerència de Serveis d'Habitatge Urbanisme i Activitats


 Ajuntament de Cabriels

TÍTOL DEL PROJECTE
DUPROCIM DEL MUICIPI DE CABRILS

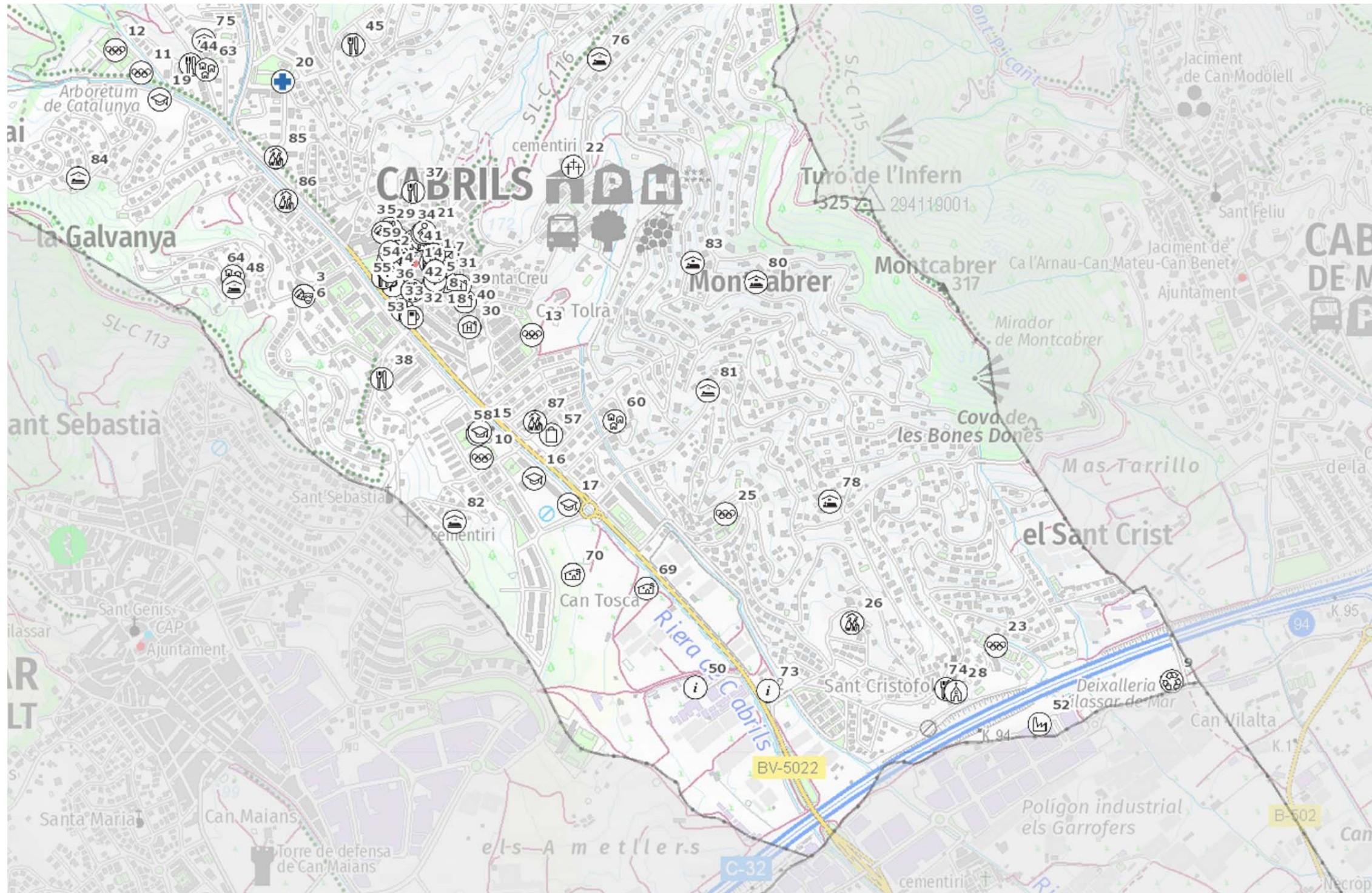
NOM DEL PLÀNOL
 ELEMENTS VULNERABLES ZONA NORD

ESCALA
 1/10.000
 DIN A3

EQUIP REDACTOR


DATA
 DESEMBRE 2020
ARXIU

PLÀNOL NÚM. 2.1
FULL 2 de 3




LLEGENDA

- Ajuntament (A31)
- Masia, casa aïllada (M1)
- Urbanització (URB1)
- Biblioteca (CU1)
- Camp - Complex - Pavelló - Esportiu altre (ESP1)
- Escola bressol (EDU1)
- Escola - Institut - Escola educació especial - Ed.
- Sanitari altre (SAN3)
- Centre de dia - Residència gent gran - Residenc
- Cementiri - Serveis funeraris altre (FUN1 - FUN2)
- Centre de culte (REL1)
- Aparcament (P1)
- Restaurant (SER5)
- Indústria - Polígon industrial (IND1 - IND2)
- Hotel (H3)
- Correu (ADM1)
- Oficina turisme - Administratiu altre (ADM2 - ADM3)
- Benzinera (SER1)
- Deixalleria (SER2)
- Allotjament altre (H6)
- Centre cívic - Cultural altre (CU2 - CU3)
- Activitat extraordinària, festa, aplec (AE1)



Diputació Barcelona | #DibaOberta
Gerència de Serveis d'Habitatge Urbanisme i Activitats



Ajuntament de Cabriils

TÍTOL DEL PROJECTE
DUPROCIM DEL MUNICIPI DE CABRILS

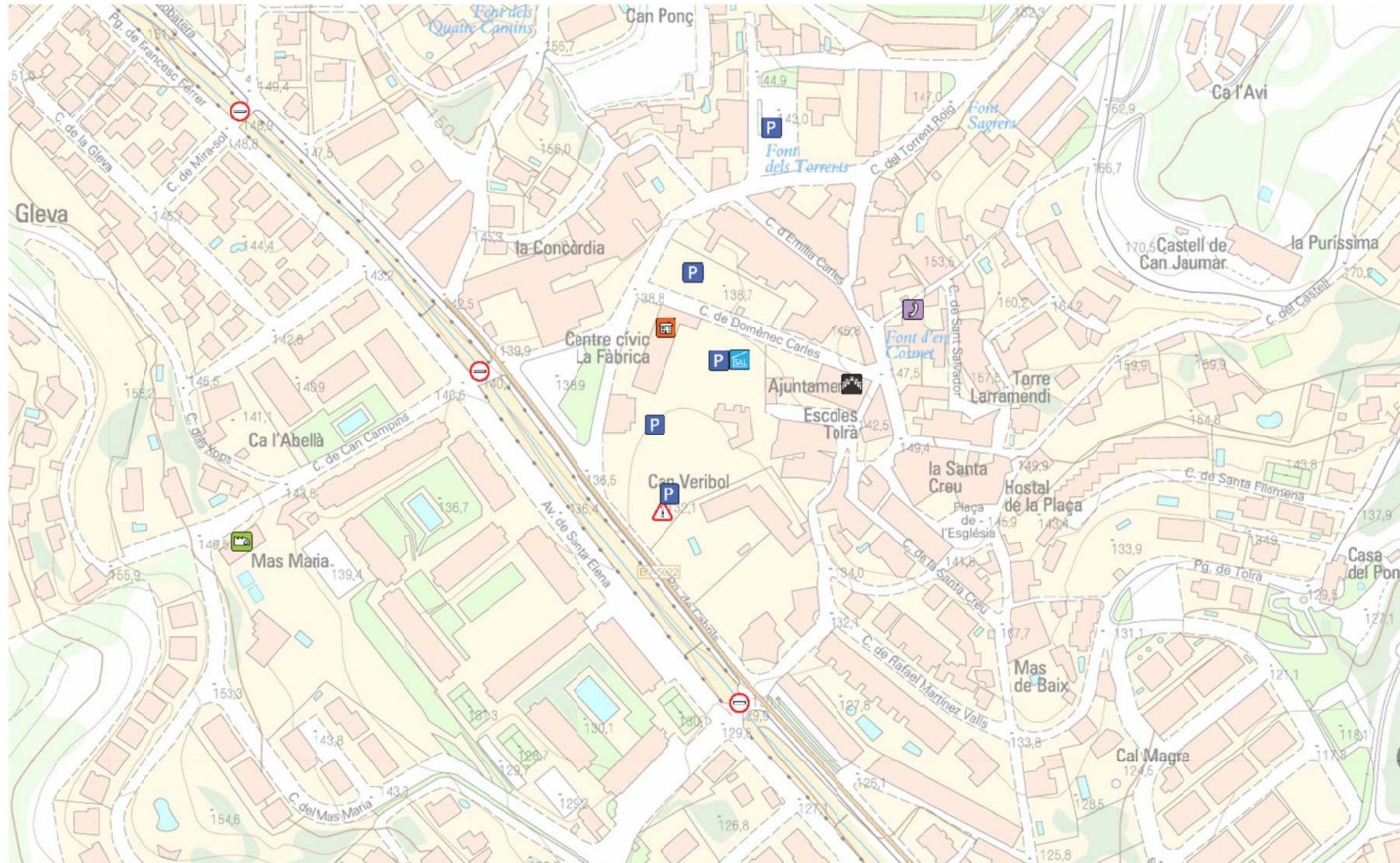
NOM DEL PLÀNOL
ELEMENTS VULNERABLES ZONA SUD

ESCALA
1/10.000
DIN A3





EQUIP REDACTOR



DATA DESEMBRE 2020	PLÀNOL NÚM. 2.2
ARXIU	FULL 3 de 3



LLEGENDA

-  Centre d'acollida
-  Punt conflictiu
-  Tall de trànsit
-  Zona d'aparcament
-  Centre de coordinació operativa local
-  Magatzem municipal
-  Centre de recepció d'alarmes
-  Punt de subministrament de fundents per a la població
-  Torres de telefonia mòbil (Recurs no municipal)
-  Magatzem ADF/Local


Diputació Barcelona
 Gerència de Serveis d'Habitatge Urbanisme i Activitats
 #DibaOberta


 Ajuntament de Cabriels

TÍTOL DEL PROJECTE
DUPROCIM DEL MUNICIPI DE CABRILS

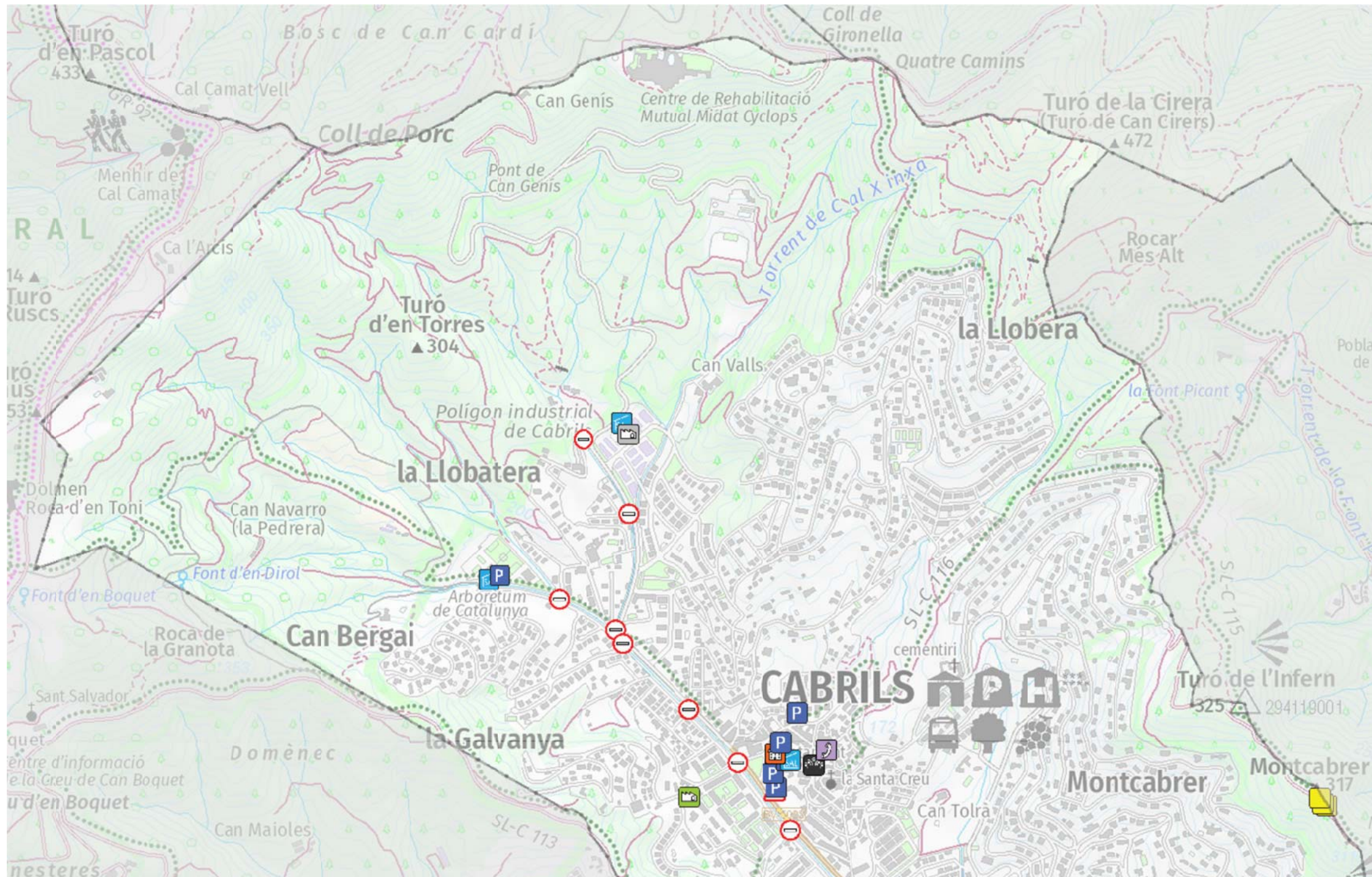
NOM DEL PLÀNOL
 RECURSOS MUNICIPALS I DELS SERVEIS D'EMERGÈNCIA DETALL NUCLI URBÀ CABRILS

ESCALA
 1:2.000
 DIN A3











EQUIP REDACTOR

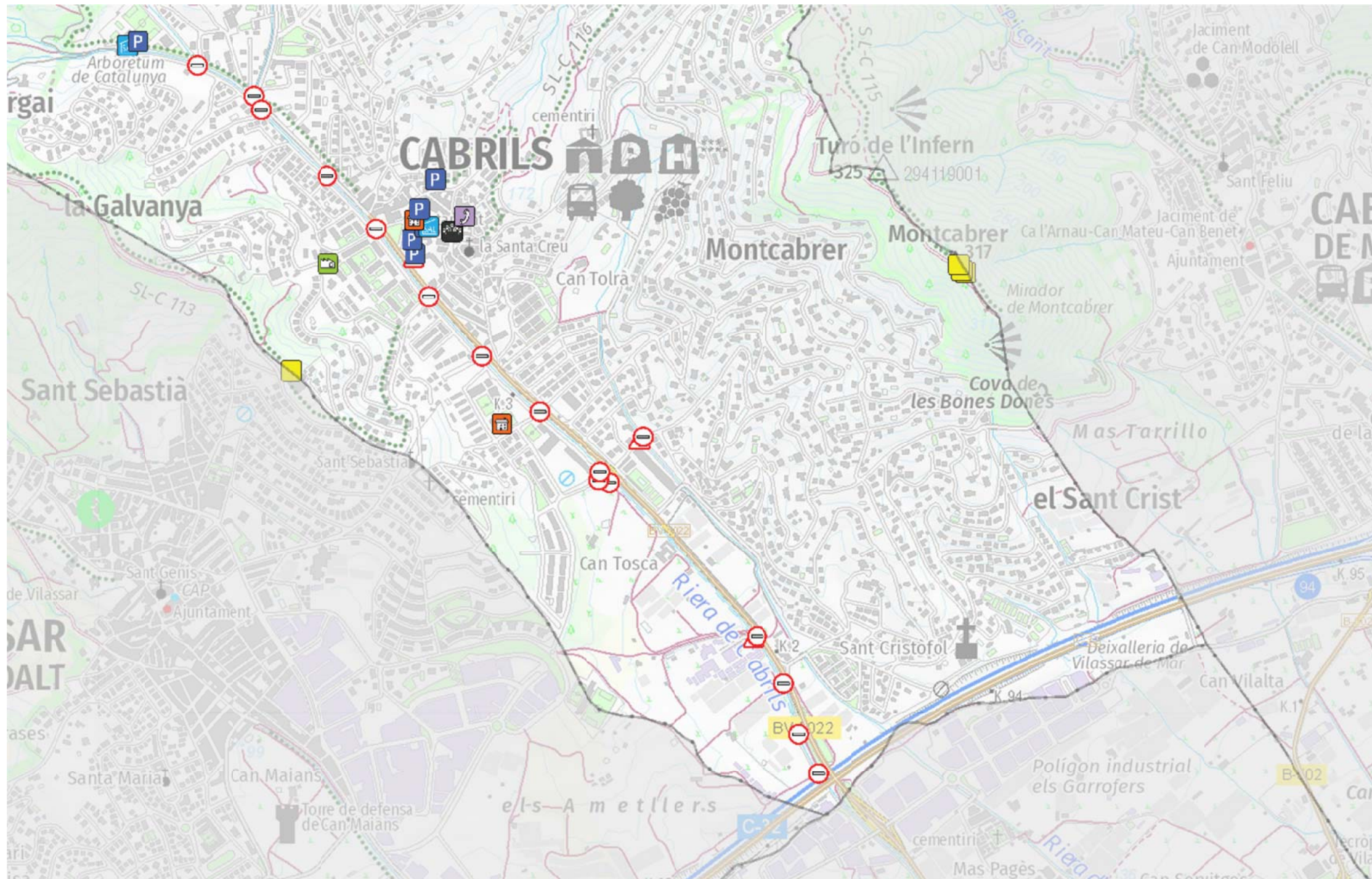

DATA
 DESEMBRE 2020
ARXIU

PLÀNOL
 NÚM. 3.1
FULL
 1 de 3



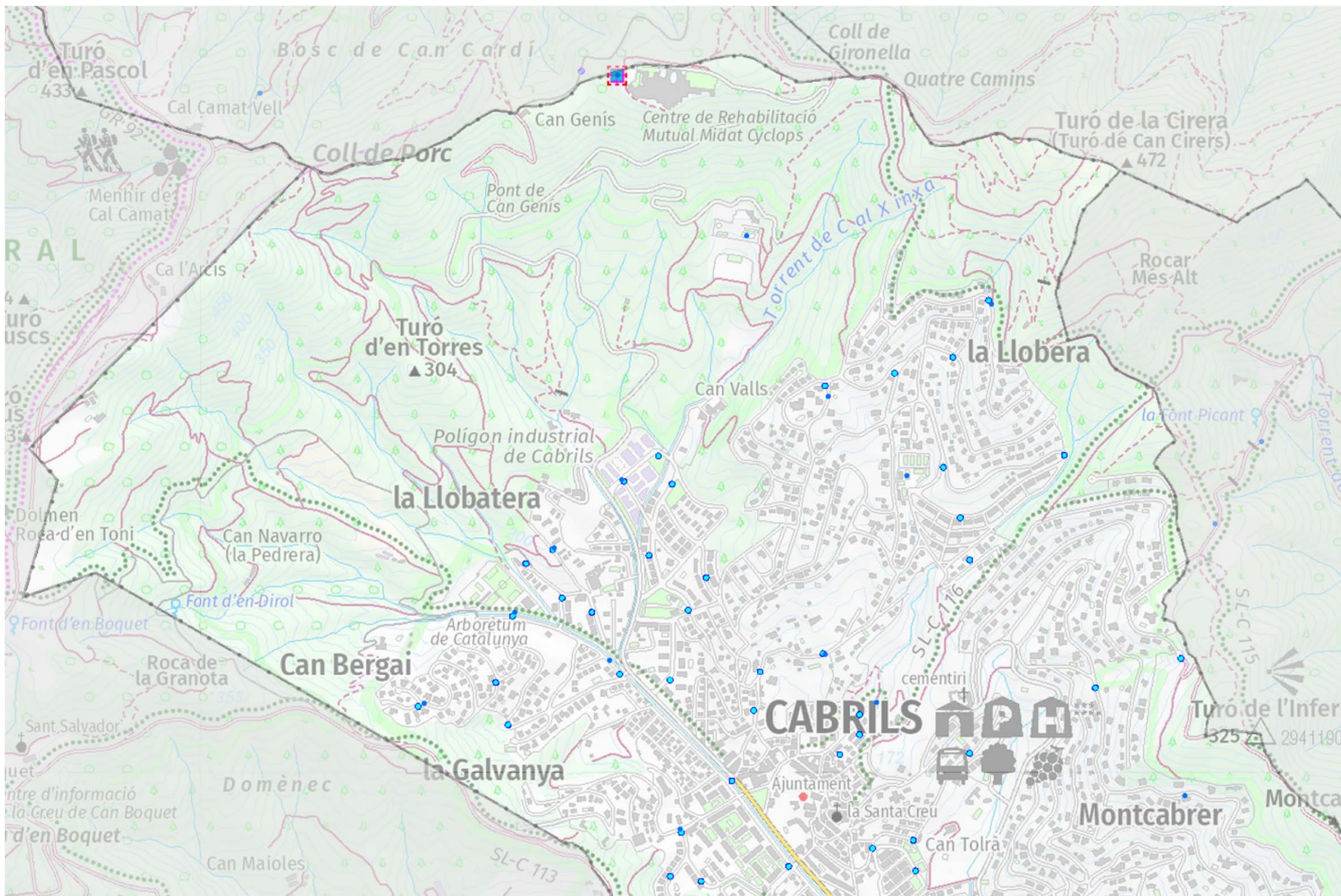
LLEGENDA

-  Centre d'acollida
-  Punt conflictiu
-  Tall de trànsit
-  Zona d'aparcament
-  Centre de coordinació operativa local
-  Magatzem municipal
-  Centre de recepció d'alarmes
-  Punt de subministrament de fundents per a la població
-  Torres de telefonia mòbil (Recurs no municipal)
-  Magatzem ADF/Local



LLEGENDA

-  Centre d'acollida
-  Punt conflictiu
-  Tall de trànsit
-  Zona d'aparcament
-  Centre de coordinació operativa local
-  Magatzem municipal
-  Centre de recepció d'alarmes
-  Font de subministrament de fundents per a la població
-  Torres de telefonia mòbil (Recurs no municipal)
-  Magatzem ADF/Local



LLEGENDA

TIPUS_HIDRAN

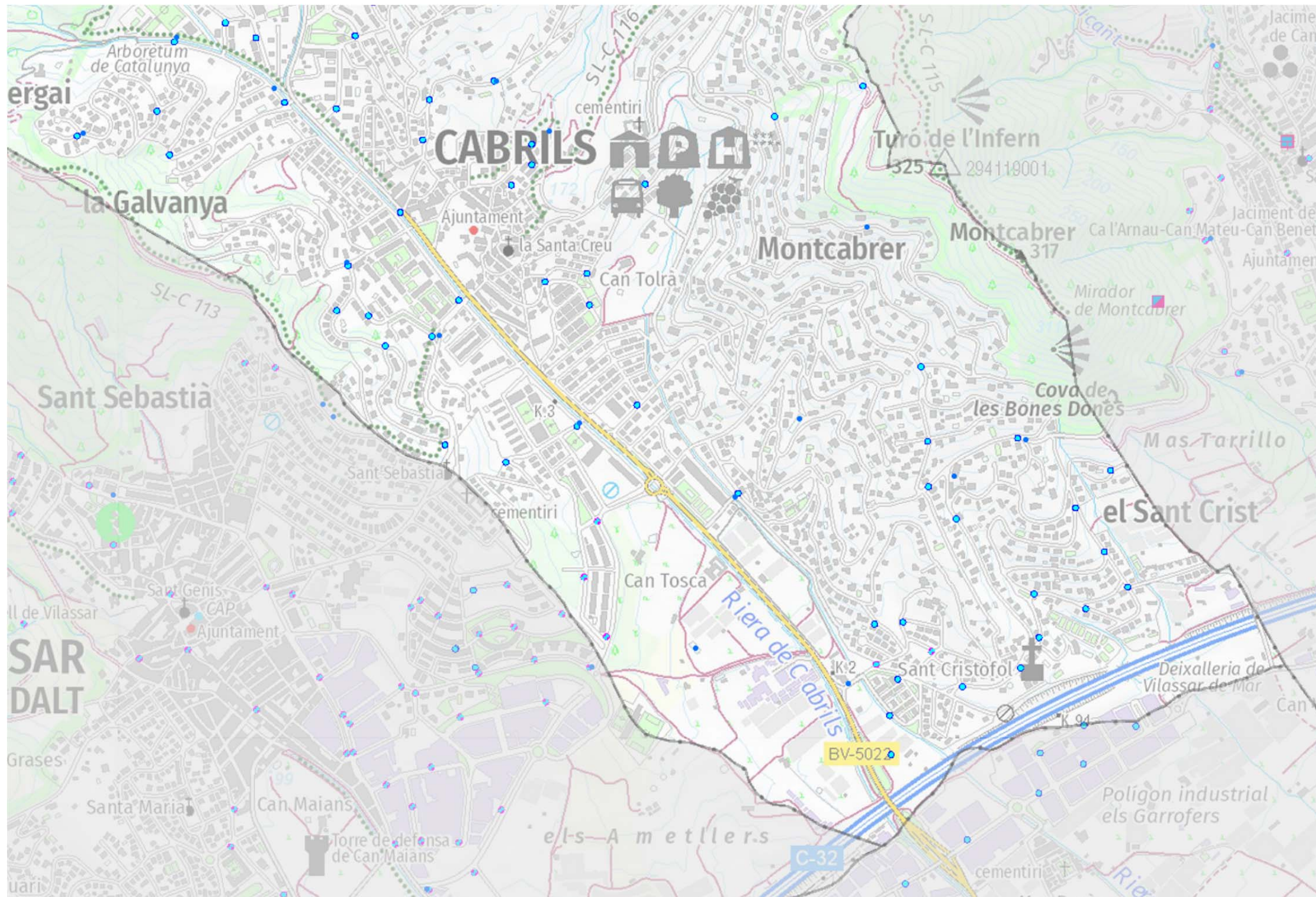
- <Null>; 11; N
- A
- H; S
- R

SIMBOL

- BASSA PISCINA_AHELI PUBLIC
- BASSA PISCINA_AHELI NO PUBLIC
- BASSA PISCINA_NO_AHELI NO PUBL
- DIPOSIT PUBLIC
- DIPOSIT NO PUBLIC
- ▼ NATURAL_AHELI PUBLIC
- ▼ NATURAL_AHELI NO PUBLIC
- ▼ NATURAL_NO_AHELI NO PUBLIC
- ▼ NATURAL_NO_AHELI PUBLIC
- PAIF

- Hidrants i basses

(Font: Diputació de Barcelona i Dep. d'Interior de la Generalitat de Catalunya)



LLEGENDA

TIPUS_HIDRAN

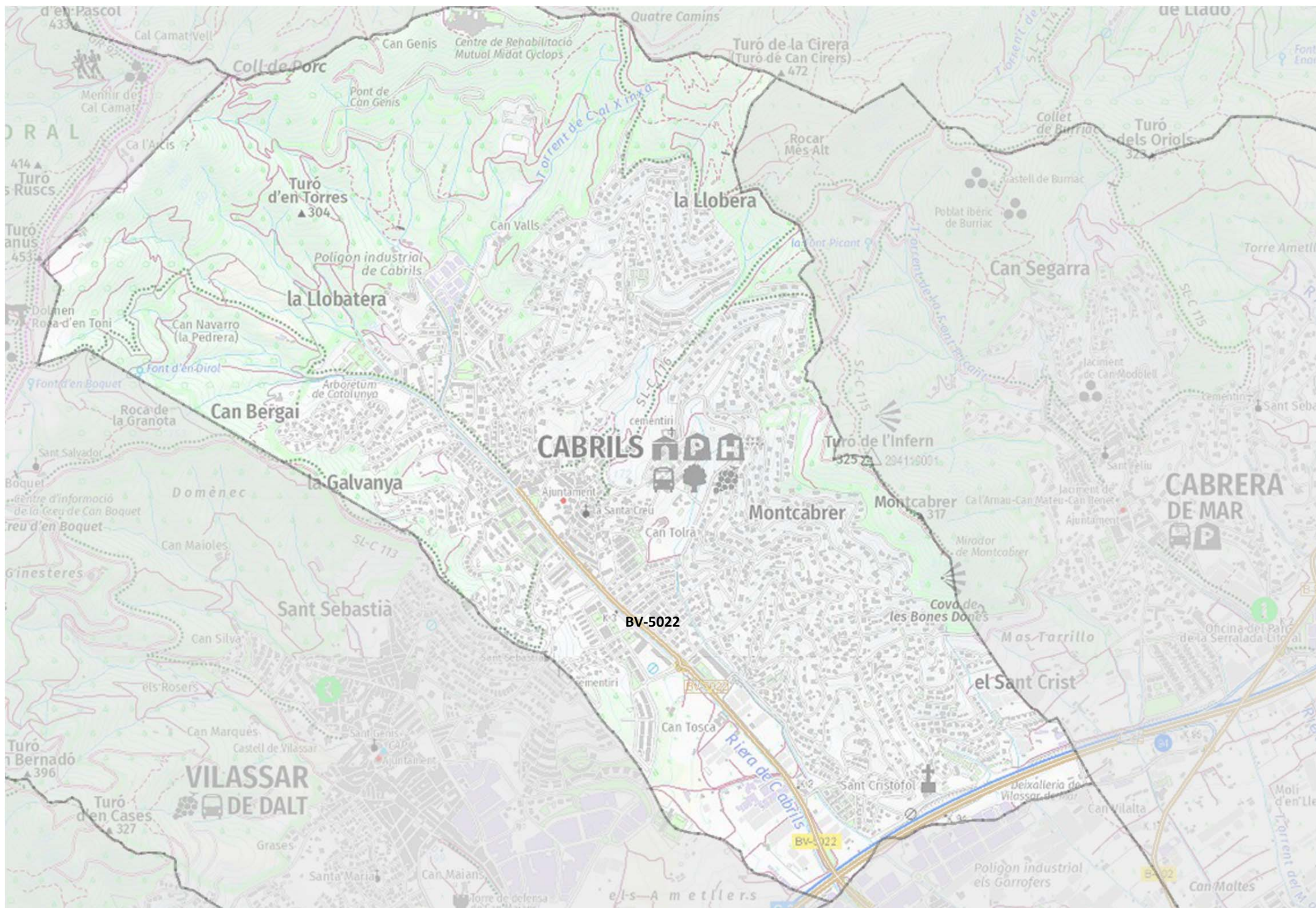
- <Null>; 11; N
- A
- H; S
- R

SIMBOL

- BASSA PISCINA A HELI PUBLIC
- BASSA PISCINA A HELI NO PUBLIC
- BASSA PISCINA NO_A HELI NO PUBL
- DIPOSIT PUBLIC
- DIPOSIT NO PUBLIC
- NATURAL A HELI PUBLIC
- NATURAL A HELI NO PUBLIC
- NATURAL NO_A HELI NO PUBLIC
- NATURAL NO_A HELI PUBLIC
- PAIF

- Hidrants i basses

(Font: Diputació de Barcelona i Dep. d'Interior de la Generalitat de Catalunya)




LLEGENDA

— Xarxa viària bàsica



Diputació Barcelona
#DibaOberta
Gerència de Serveis d'Habitatge Urbanisme i Activitats



Ajuntament de Cabriils

TÍTOL DEL PROJECTE
DUPROCIM DEL MUNICIPI DE CABRILS

NOM DEL PLÀNOL
XARXA VIÀRIA

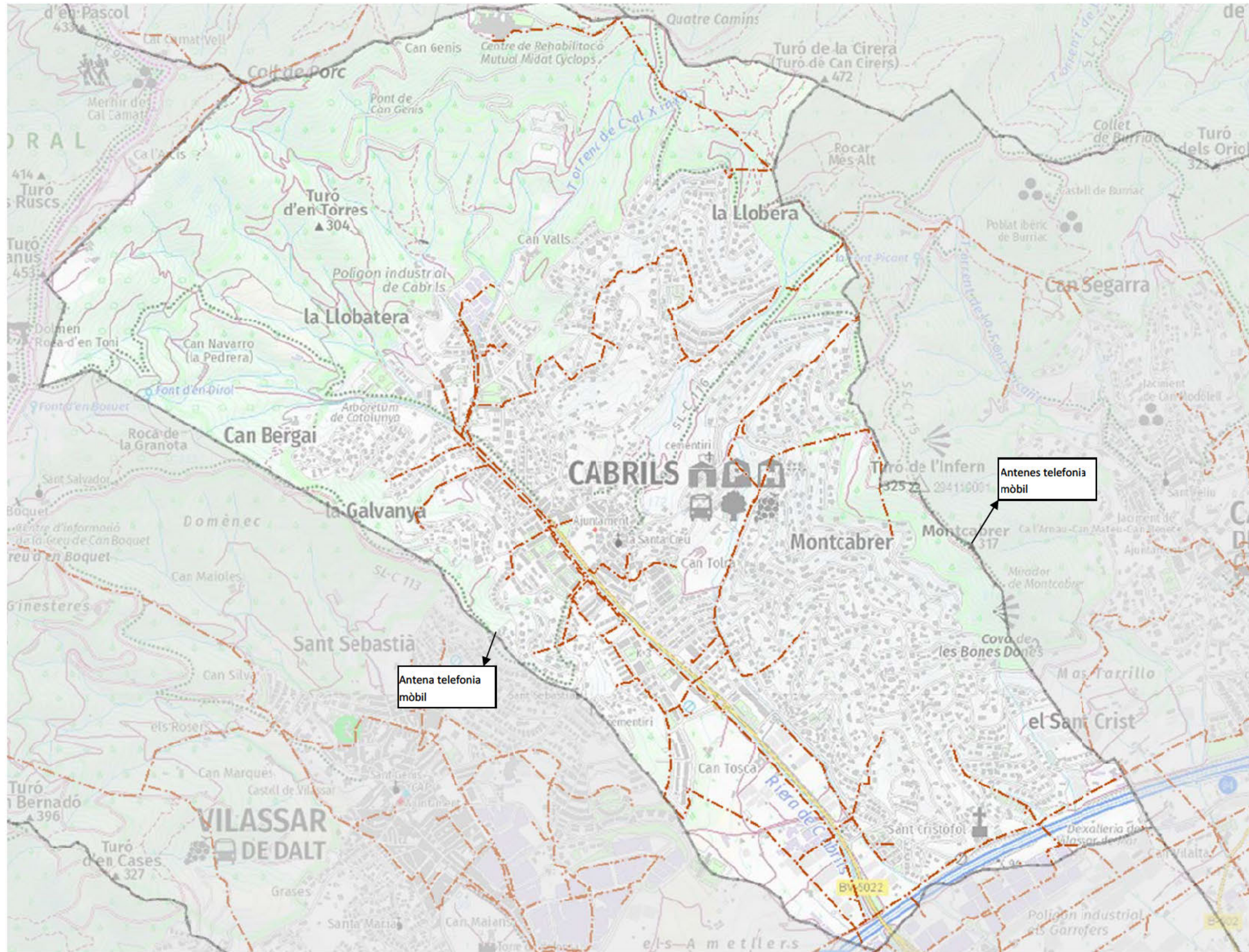
ESCALA
1/15.000
DIN A3

EQUIP REDACTOR



DATA
DESEMBRE 2020
ARXIU

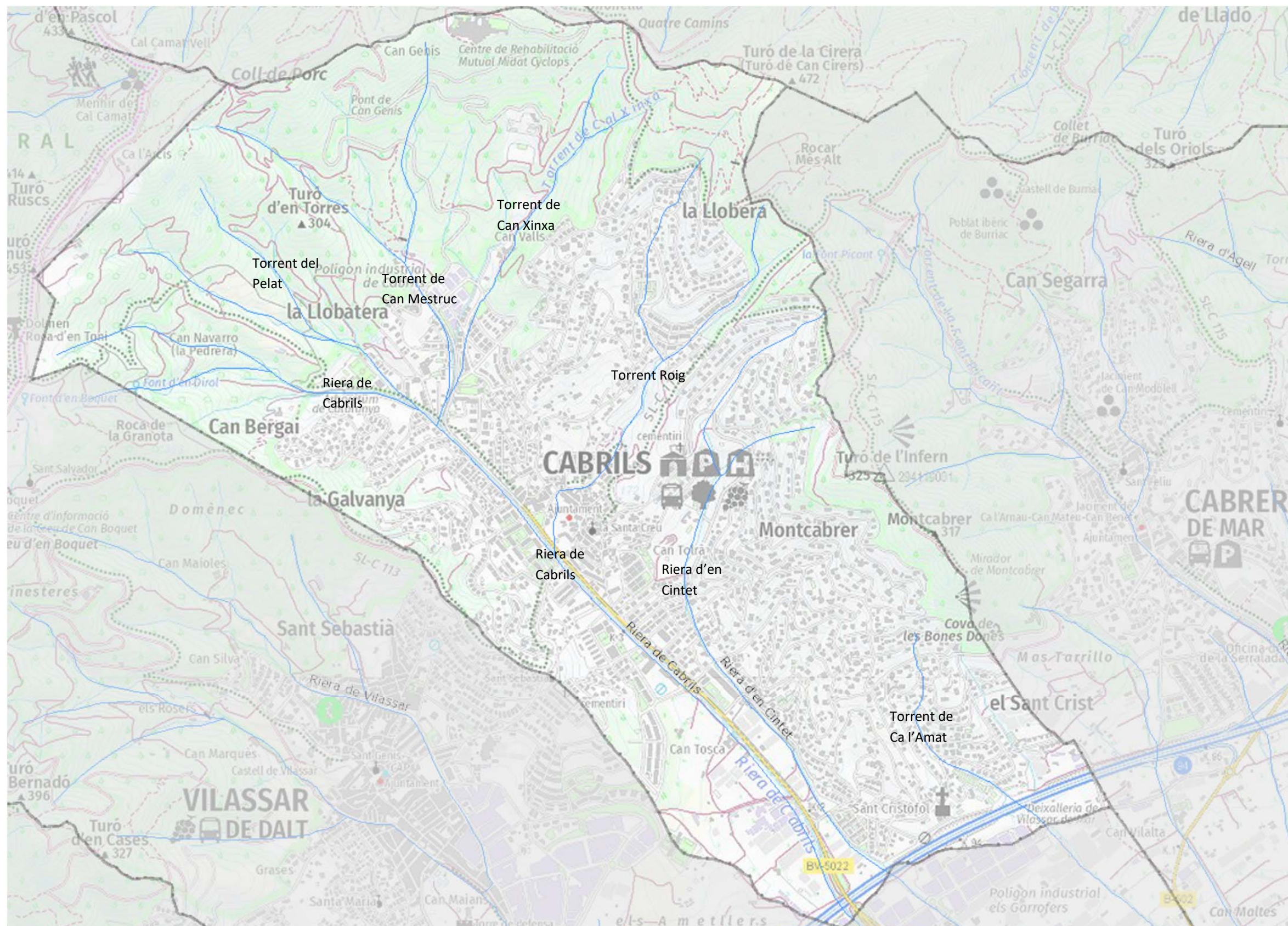
PLÀNOL
NÚM. 5
FULL
1 de 1



LLEGGENDA

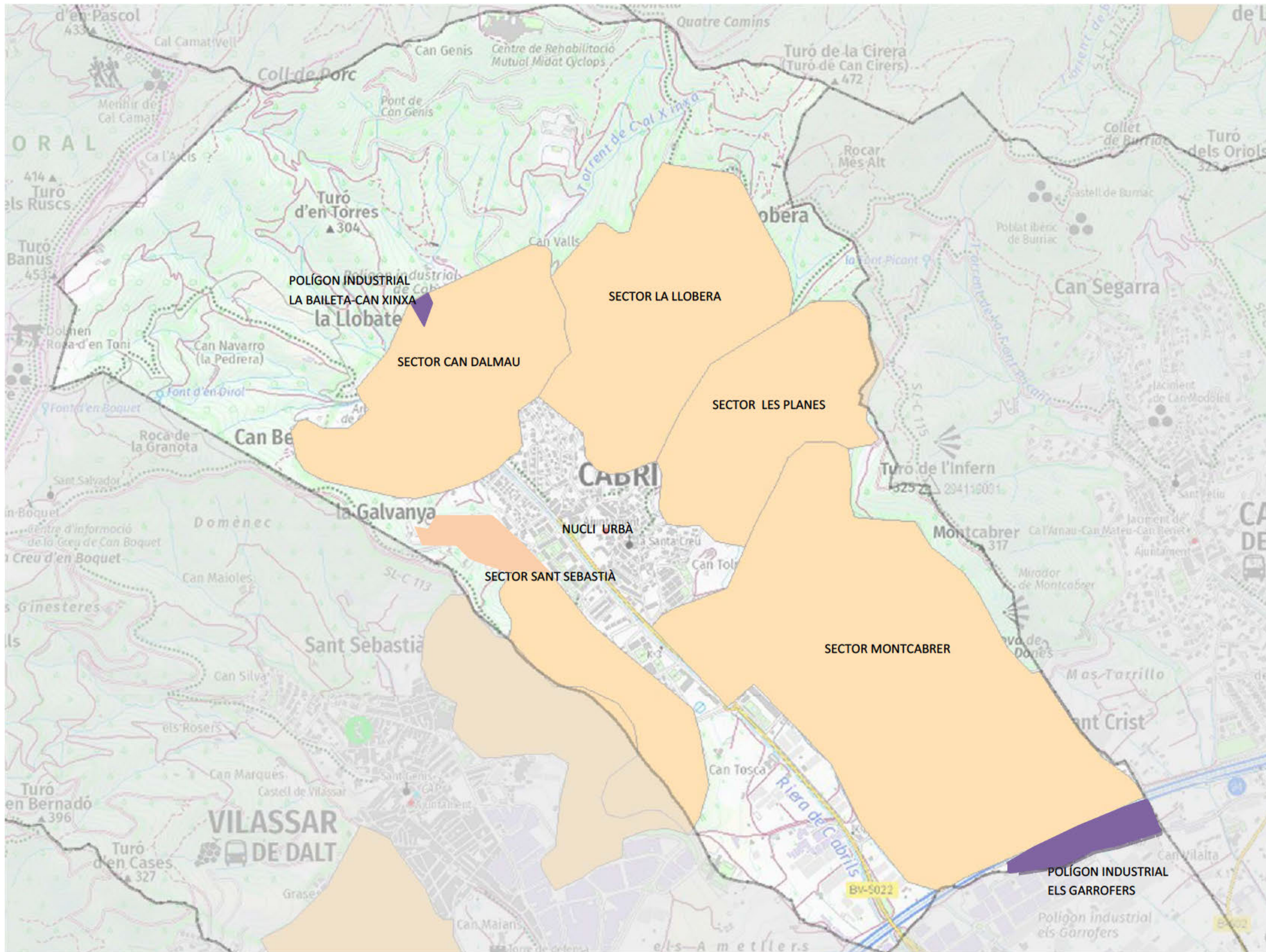
-  Tram de baixa tensió
-  Tram d'alta tensió
-  Suport alta tensió

(Font: FECSA-ENDESA 2005)



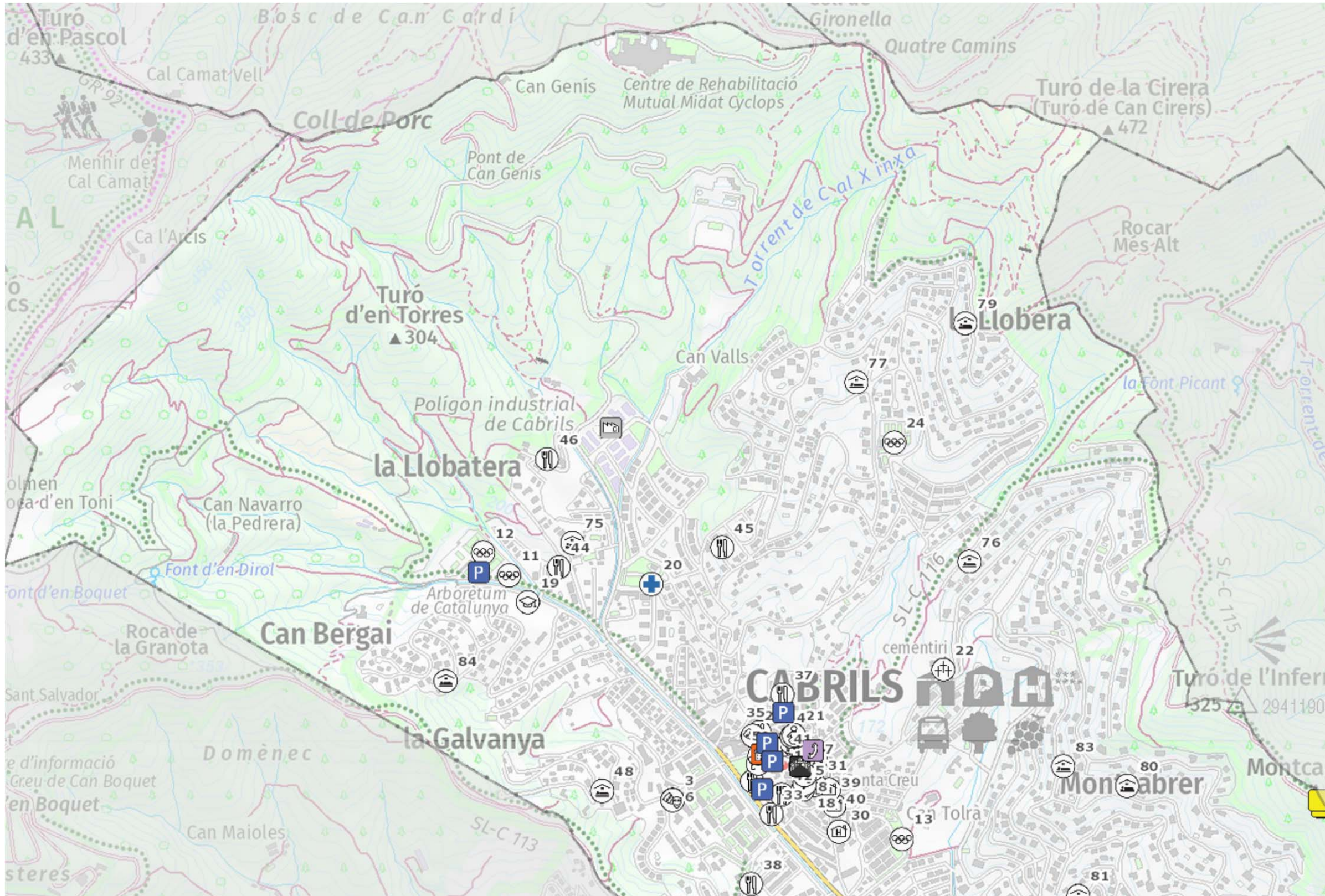
LLEGENDA

— Torrents, rieres i canals



LLEGENDA

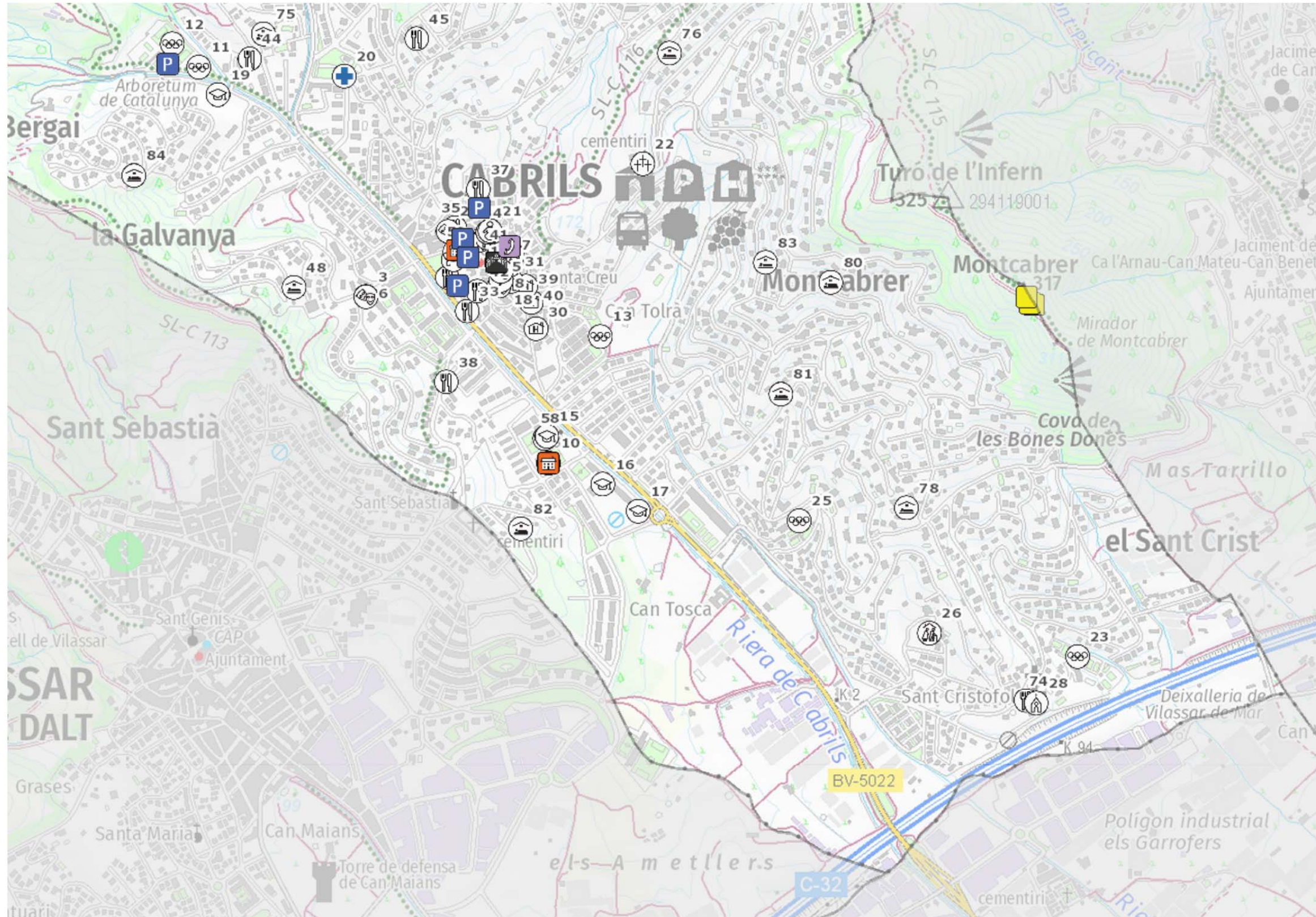
- Nucli de població
- Polígon industrial



- LLEGENDA**
- ELEMENTS VULNERABLES**
- Ajuntament (A31)
 - Masia, casa aïllada (M1)
 - Urbanització (URB1)
 - Biblioteca (CU1)
 - Camp - Complex - Pavelló - Esportiu altre (ESP1)
 - Escola bressol (EDU1)
 - Escola - Institut - Escola educació especial - Ed.
 - Sanitari altre (SANS)
 - Centre de dia - Residència gent gran - Residenc.
 - Cementiri - Serveis funeraris altre (FUN1 - FUN2)
 - Centre de culte (REL1)
 - Aparcament (P1)
 - Restaurant (SER5)
 - Indústria - Polígon industrial (IND1 - IND2)
 - Hotel (H3)
 - Correu (ADM1)
 - Oficina turisme - Administratiu altre (ADM2 - ADM3)
 - Benzinera (SER1)
 - Deixalleria (SER2)
 - Allotjament altre (H6)
 - Centre cívic - Cultural altre (CU2 - CU3)
 - Activitat extraordinària, festa, aplec (AE1)

- ELEMENTS DE PROTECCIÓ CIVIL**
- Centre d'acollida
 - Punt conflictiu
 - Tall de trànsit
 - Zona d'aparcament
 - Centre de coordinació operativa local
 - Magatzem municipal
 - Centre de recepció d'alarmes
 - Punt de subministrament de fums
 - Torres de telefonia mòbil (Recurs no municipal)

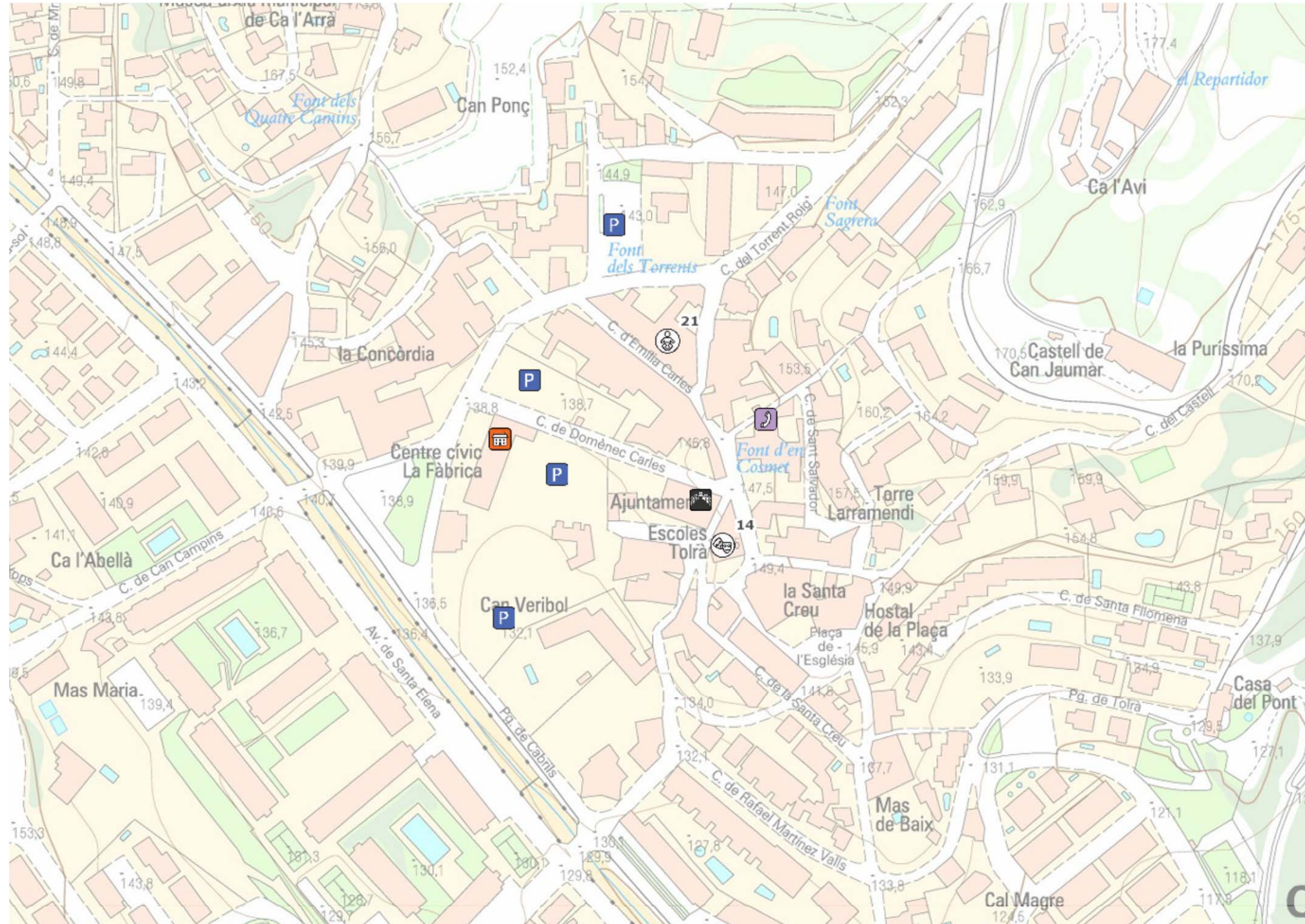
INFORMACIÓ ESPECÍFICA DEL RISC



- LLEENDA**
- ELELEMENTS VULNERABLES**
- Ajuntament (A31)
 - Masia, casa aïllada (M1)
 - Urbanització (URB1)
 - Biblioteca (CU1)
 - Camp - Complex - Pavelló - Esportiu altre (ESP1)
 - Escola bressol (EDU1)
 - Escola - Institut - Escola educació especial - Ed.
 - Sanitari altre (SANS)
 - Centre de dia - Residència gent gran - Residenc.
 - Cementiri - Serveis funeraris altre (FUN1 - FUN2)
 - Centre de culte (REL1)
 - Aparcament (P1)
 - Restaurant (SER5)
 - Indústria - Polígon industrial (IND1 - IND2)
 - Hotel (H3)
 - Correus (ADM1)
 - Oficina turisme - Administratiu altre (ADM2 - ADM3)
 - Benzinera (SER1)
 - Deixalleria (SER2)
 - Allotjament altre (H6)
 - Centre cívic - Cultural altre (CU2 - CU3)
 - Activitat extraordinària, festa, aplec (AE1)

- ELELEMENTS DE PROTECCIÓ CIVIL**
- Centre d'acollida
 - Punt conflictiu
 - Tall de trànsit
 - Zona d'aparcament
 - Centre de coordinació operativa local
 - Magatzem municipal
 - Centre de recepció d'alarmes
 - Punt de subministrament de fums
 - Torres de telefonia mòbil (Recurs no municipal)

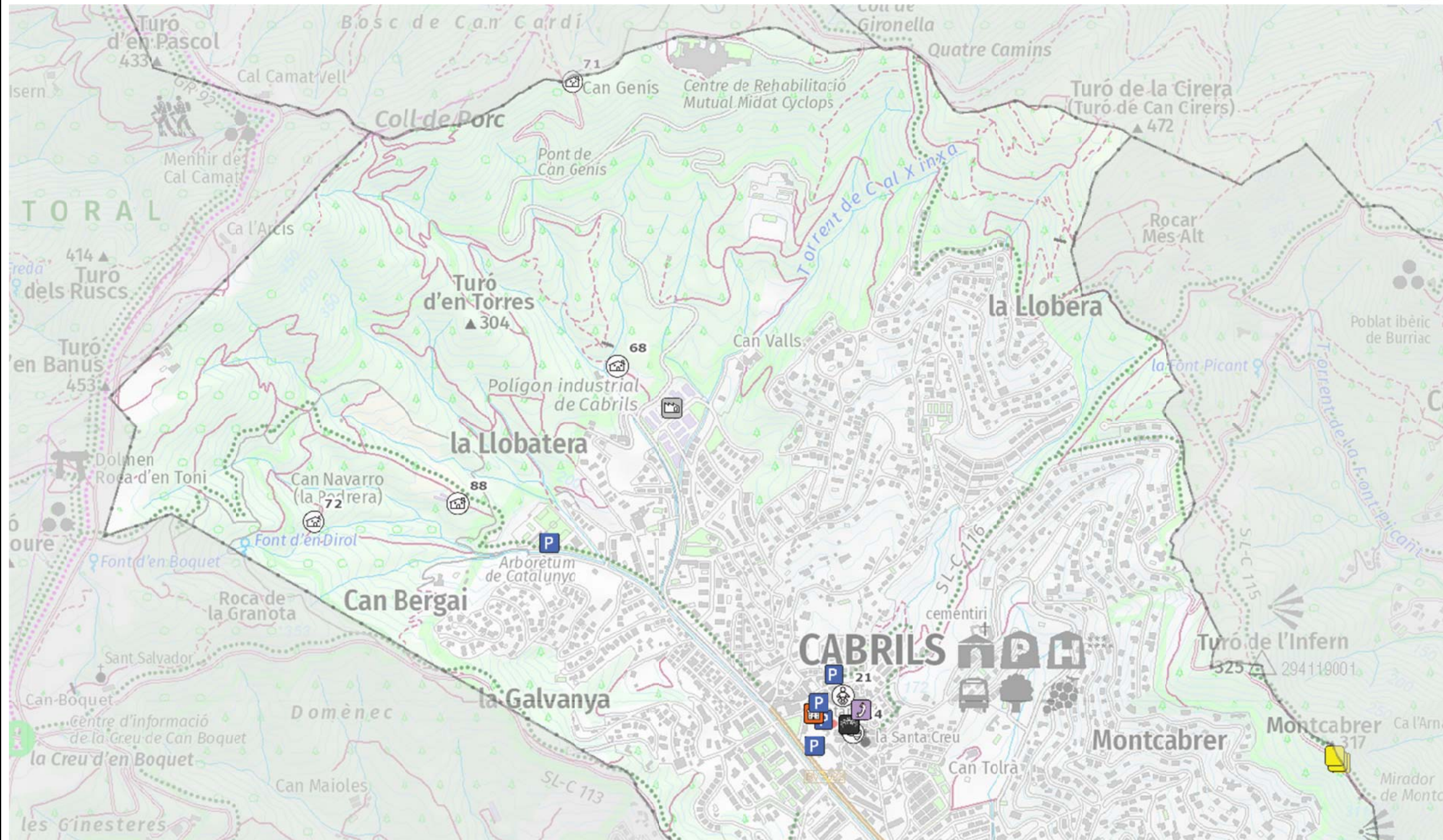
INFORMACIÓ ESPECÍFICA DEL RISC



- LLEGENDA**
- ELEMENTS VULNERABLES**
- Ajuntament (A31)
 - Masia, casa aïllada (M1)
 - Urbanització (URB1)
 - Biblioteca (CU1)
 - Camp - Complex - Pavelló - Esportiu altre (ESP1)
 - Escola bressol (EDU1)
 - Escola - Institut - Escola educació especial - Ed.
 - Sanitari altre (SANS)
 - Centre de dia - Residència gent gran - Residenc.
 - Cementiri - Serveis funeraris altre (FUN1 - FUN2)
 - Centre de culte (REL1)
 - Aparcament (P1)
 - Restaurant (SER5)
 - Indústria - Polígon industrial (IND1 - IND2)
 - Hotel (H3)
 - Correus (ADM1)
 - Oficina turisme - Administratiu altre (ADM2 - ADM3)
 - Benzinera (SER1)
 - Deixalleria (SER2)
 - Allotjament altre (H6)
 - Centre cívic - Cultural altre (CU2 - CU3)
 - Activitat extraordinària, festa, aplec (AE1)

- ELEMENTS DE PROTECCIÓ CIVIL**
- Centre d'acollida
 - Punt conflictiu
 - Tall de trànsit
 - Zona d'aparcament
 - Centre de coordinació operativa local
 - Magatzem municipal
 - Centre de recepció d'alarmes
 - Punt de subministrament de fums
 - Torres de telefonia mòbil (Recurs no municipal)

INFORMACIÓ ESPECÍFICA DEL RISC



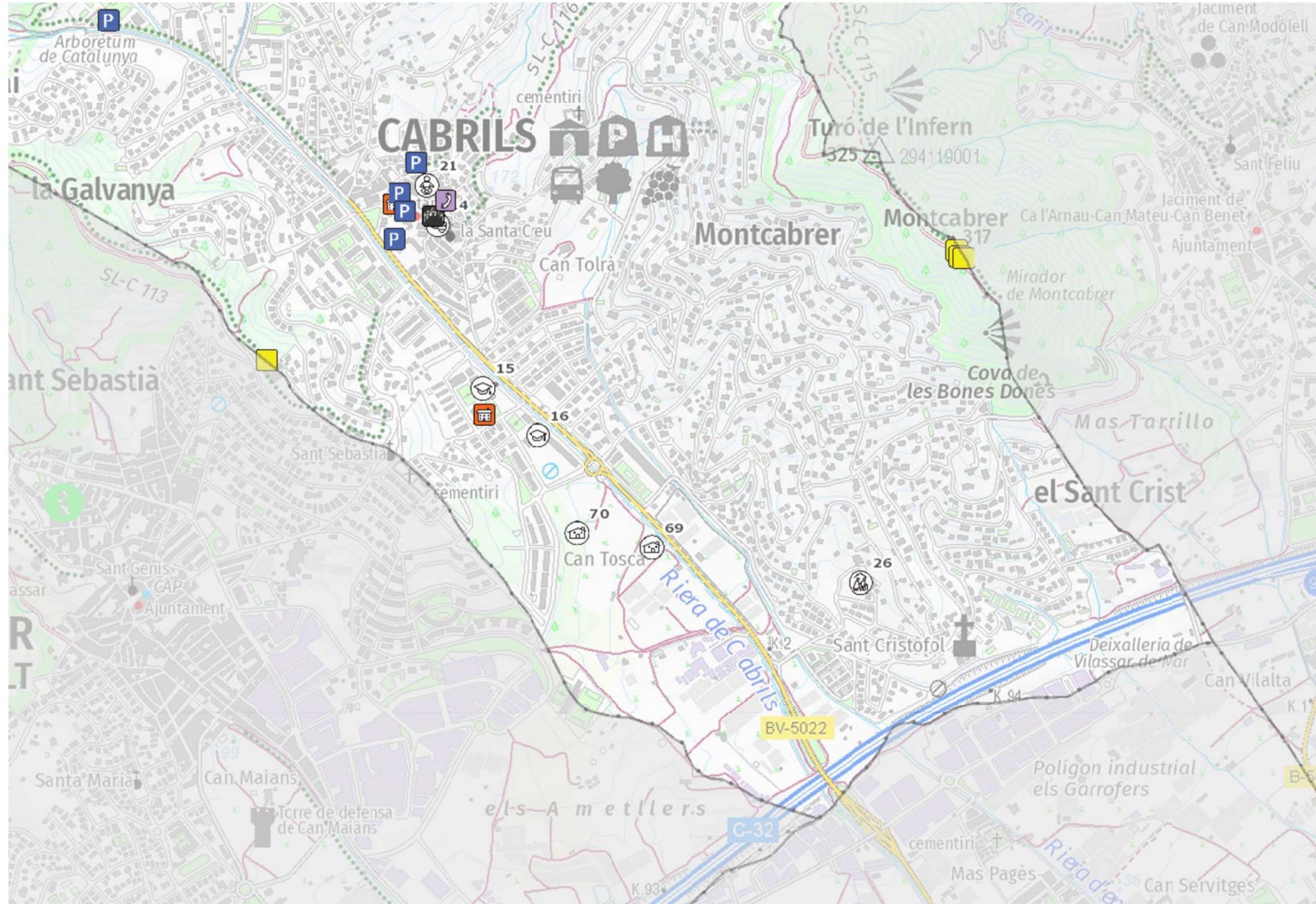
LLEGE IDA
ELELEMENTS VULNERABLES

- Ajuntament (A31)
- Masia, casa allada (M1)
- Urbanització (URB1)
- Biblioteca (CU1)
- Camp - Complex - Pavelló - Esportiu altre (ESP1)
- Escolabressol (EDU1)
- Escola - Institut - Escola educació especial - Ed.
- Sanitari altre (SAN3)
- Centre de dia - Residència gent gran - Residenci
- Cemeteri - Serveis funeraris altre (FUN1 - FUN
- Centre de culte (REL1)
- Aparcament (P1)
- Restaurant (SER5)
- Indústria - Polígon industrial (IND1 - IND2)
- Hotel (H3)
- Correu (ADM1)
- Oficina turisme - Administratiu altre (ADM2 - ADM3)
- Benzineria (SER1)
- Deixalleria (SER2)
- Allotjament altre (H6)
- Centre cívic - Cultural altre (CU2 - CU3)
- Activitat extraordinària, festa, aplec (AE1)

ELELEMENTS DE PROTECCIÓ CIVIL

- Centre d'acollida
- Punt conflictiu
- Tall de trànsit
- Zona d'aparcament
- Centre de coordinació operativa local
- Magatzem municipal
- Centre de recepció d'alarmes
- Punt de subministrament de fums
- Tores de telefonia mòbil (Recurs no municipal)

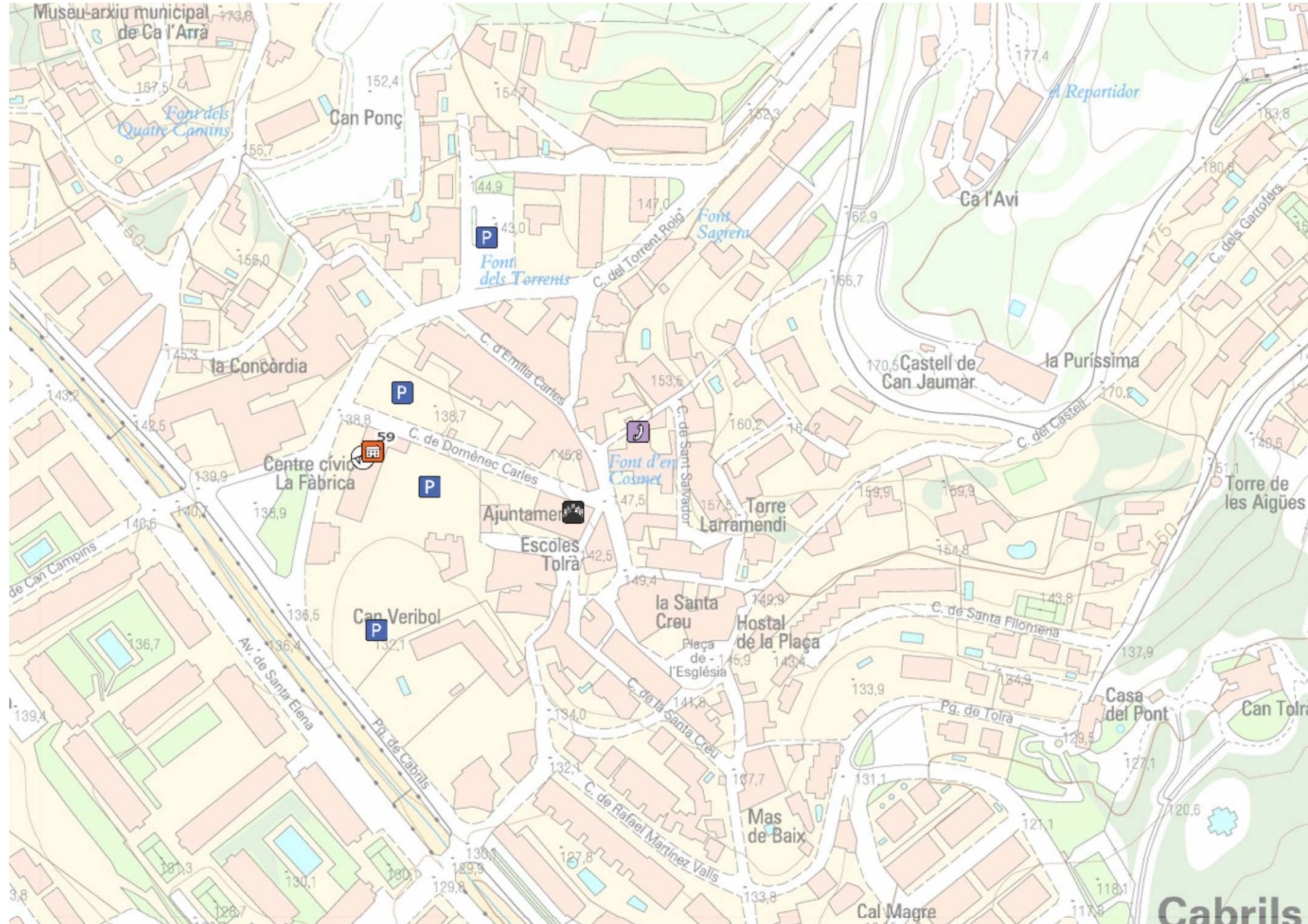
INFORMACIÓ ESPECÍFICA DEL RISC



- LLEGE IDA**
ELELEMENTS VULNERABLES
- Ajuntament (A31)
 - Masia, casa aïllada (M1)
 - Urbanització (URB1)
 - Biblioteca (CU1)
 - Camp - Complex - Pavelló - Esportiu altre (ESP1)
 - Escola bressol (EDU1)
 - Escola - Institut - Escola educació especial - Ed.
 - Sanitari altre (SAN3)
 - Centre de dia - Residència gent gran - Residenc.
 - Cementiri - Serveis funeraris altre (FUN1 - FUN.
 - Centre de culte (REL1)
 - Aparcament (P1)
 - Restaurant (SER5)
 - Indústria - Polígon industrial (IND1 - IND2)
 - Hotel (H3)
 - Correus (ADM1)
 - Oficina turisme - Administratiu altre (ADM2 - ADM3)
 - Benzinera (SER1)
 - Deixalleria (SER2)
 - Allotjament altre (H6)
 - Centre cívic - Cultural altre (CU2 - CU3)
 - Activitat extraordinària, festa, aplec (AE1)

- ELELEMENTS DE PROTECCIÓ CIVIL**
- Centre d'acollida
 - Punt conflictiu
 - Tall de trànsit
 - Zona d'aparcament
 - Centre de coordinació operativa local
 - Magatzem municipal
 - Centre de recepció d'alarmes
 - Punt de subministrament de fums
 - Torres de telefonia mòbil (Recurs no municipal)

INFORMACIÓ ESPECÍFICA DEL RISC



LLEGENDA

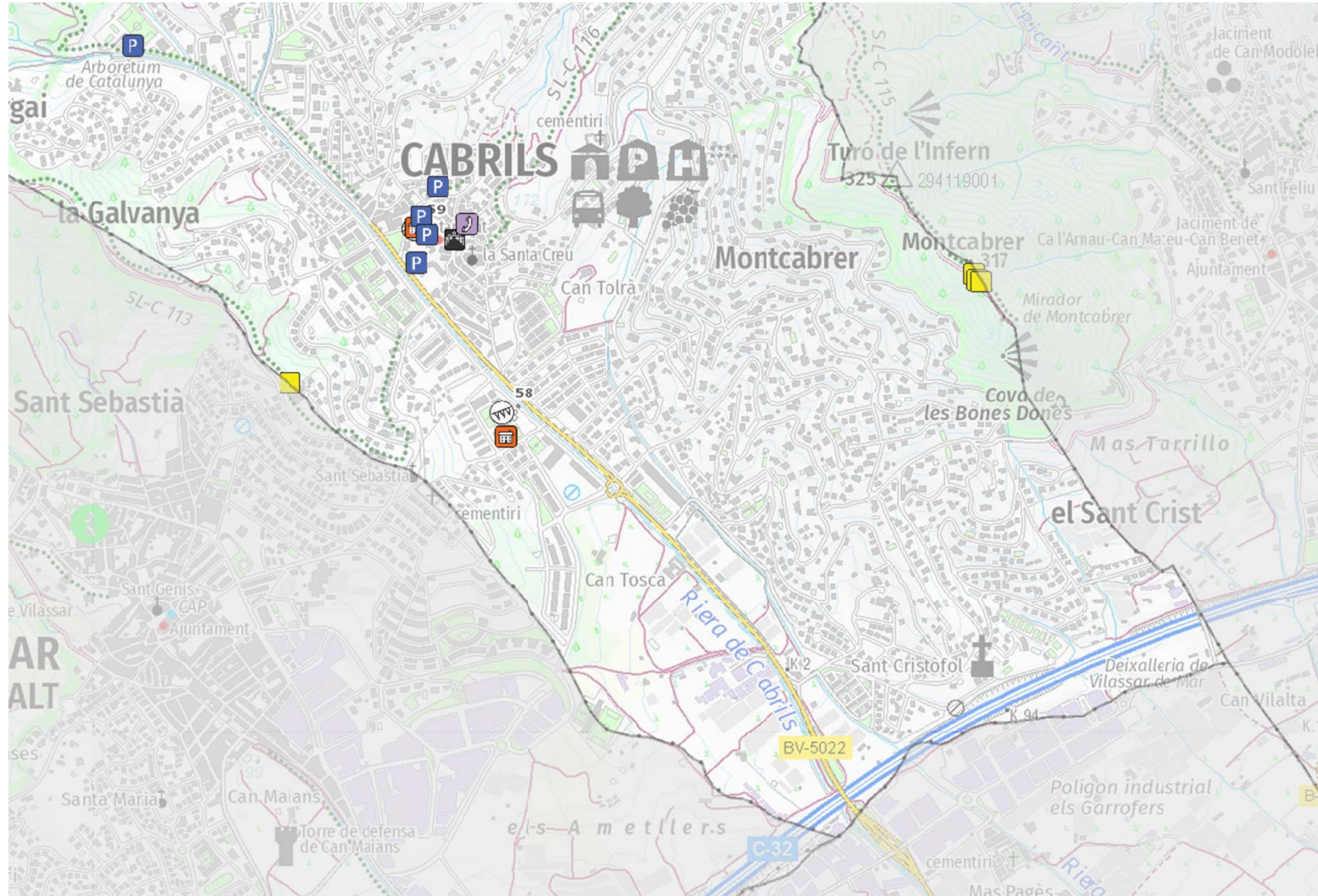
ELELEMENTS VULNERABLES

- Ajuntament (A31)
- Masia, casa aïllada (M1)
- Urbanització (URB1)
- Biblioteca (CU1)
- Camp - Complex - Pavelló - Esportiu altre (ESP1)
- Escola bressol (EDU1)
- Escola - Institut - Escola educació especial - Ed.
- Sanitari altre (SANS)
- Centre de dia - Residència gent gran - Residenc.
- Cementiri - Serveis funeraris altre (FUN1 - FUN2)
- Centre de culte (REL1)
- Aparcament (P1)
- Restaurant (SER5)
- Indústria - Polígon industrial (IND1 - IND2)
- Hotel (H3)
- Correus (ADM1)
- Oficina turisme - Administratiu altre (ADM2 - ADM3)
- Benzinera (SER1)
- Deixalleria (SER2)
- Allotjament altre (H6)
- Centre cívic - Cultural altre (CU2 - CU3)
- Activitat extraordinària, festa, aplec (AE1)

ELELEMENTS DE PROTECCIÓ CIVIL

- Centre d'acollida
- Punt conflictiu
- Tall de trànsit
- Zona d'aparcament
- Centre de coordinació operativa local
- Magatzem municipal
- Centre de recepció d'alarmes
- Punt de subministrament de fonedents
- Torres de telefonia mòbil (Recurs no municipal)

INFORMACIÓ ESPECÍFICA DEL RISC



LLEGE IDA

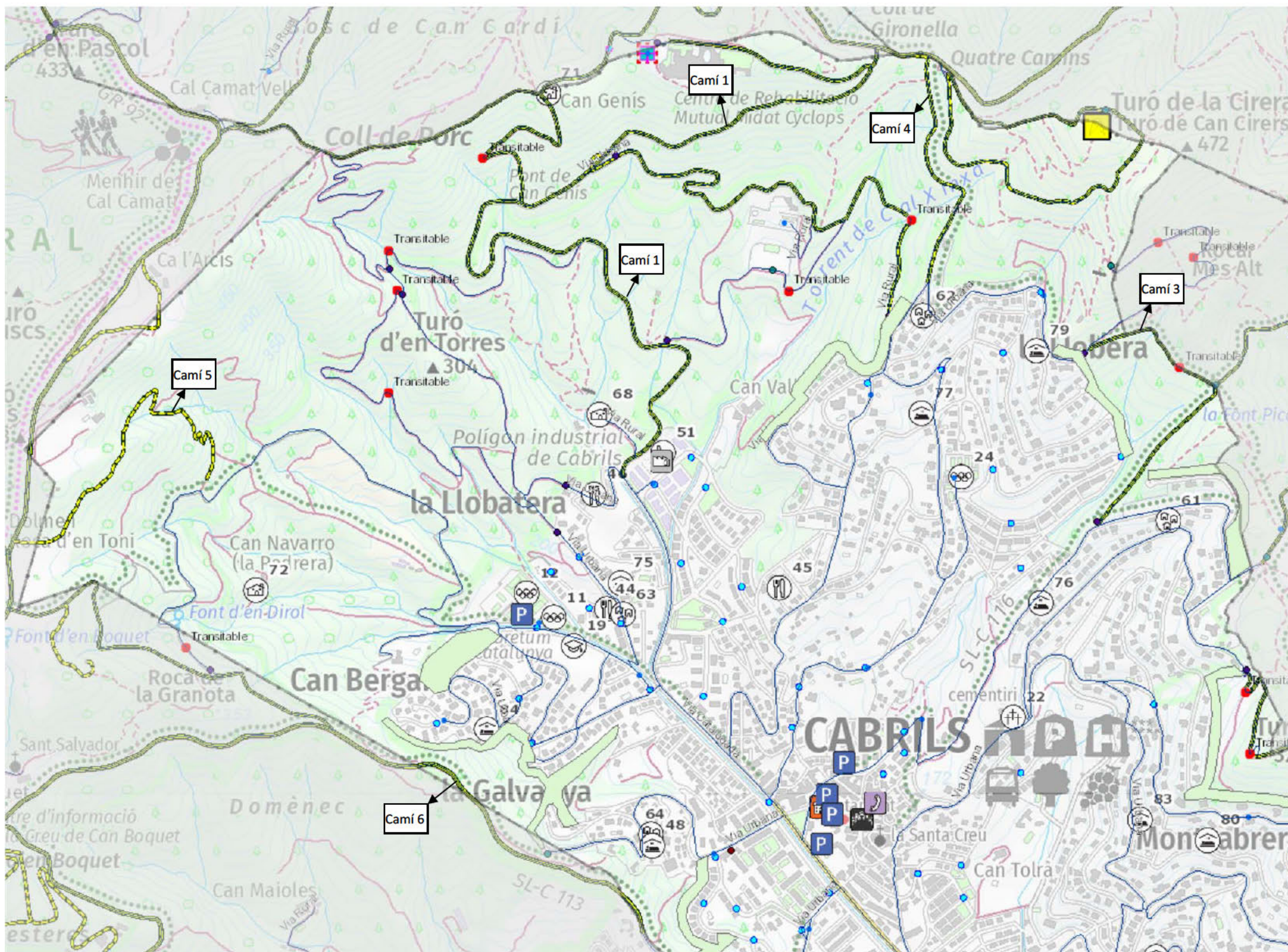
ELELEMENTS VULNERABLES

- Ajuntament (A31)
- Masia, casa aïllada (M1)
- Urbanització (URB1)
- Biblioteca (CU1)
- Camp - Complex - Pavelló - Esportiu altre (ESP1)
- Escola bressol (EDU1)
- Escola - Institut - Escola educació especial - Ed.
- Sanitari altre (SAN3)
- Centre de dia - Residència gent gran - Residenc.
- Cementiri - Serveis funeraris altre (FUN1 - FUN.
- Centre de culte (REL1)
- Aparcament (P1)
- Restaurant (SER5)
- Indústria - Polígon industrial (IND1 - IND2)
- Hotel (H3)
- Correu (ADM1)
- Oficina turisme - Administratiu altre (ADM2 - ADM3)
- Benzinera (SER1)
- Deixalleria (SER2)
- Allotjament altre (H6)
- Centre cívic - Cultural altre (CU2 - CU3)
- Activitat extraordinària, festa, aplec (AE1)

ELELEMENTS DE PROTECCIÓ CIVIL

- Centre d'acollida
- Punt de conflictiu
- Tall de trànsit
- Zona d'aparcament
- Centre de coordinació operativa local
- Magatzem municipal
- Centre de recepció d'alarmes
- Punt de subministrament de fums
- Torres de telefonia mòbil (Recurs no municipal)

INFORMACIÓ ESPECÍFICA DEL RISC



LLEGENDA

ELEMENTS VULNERABLES

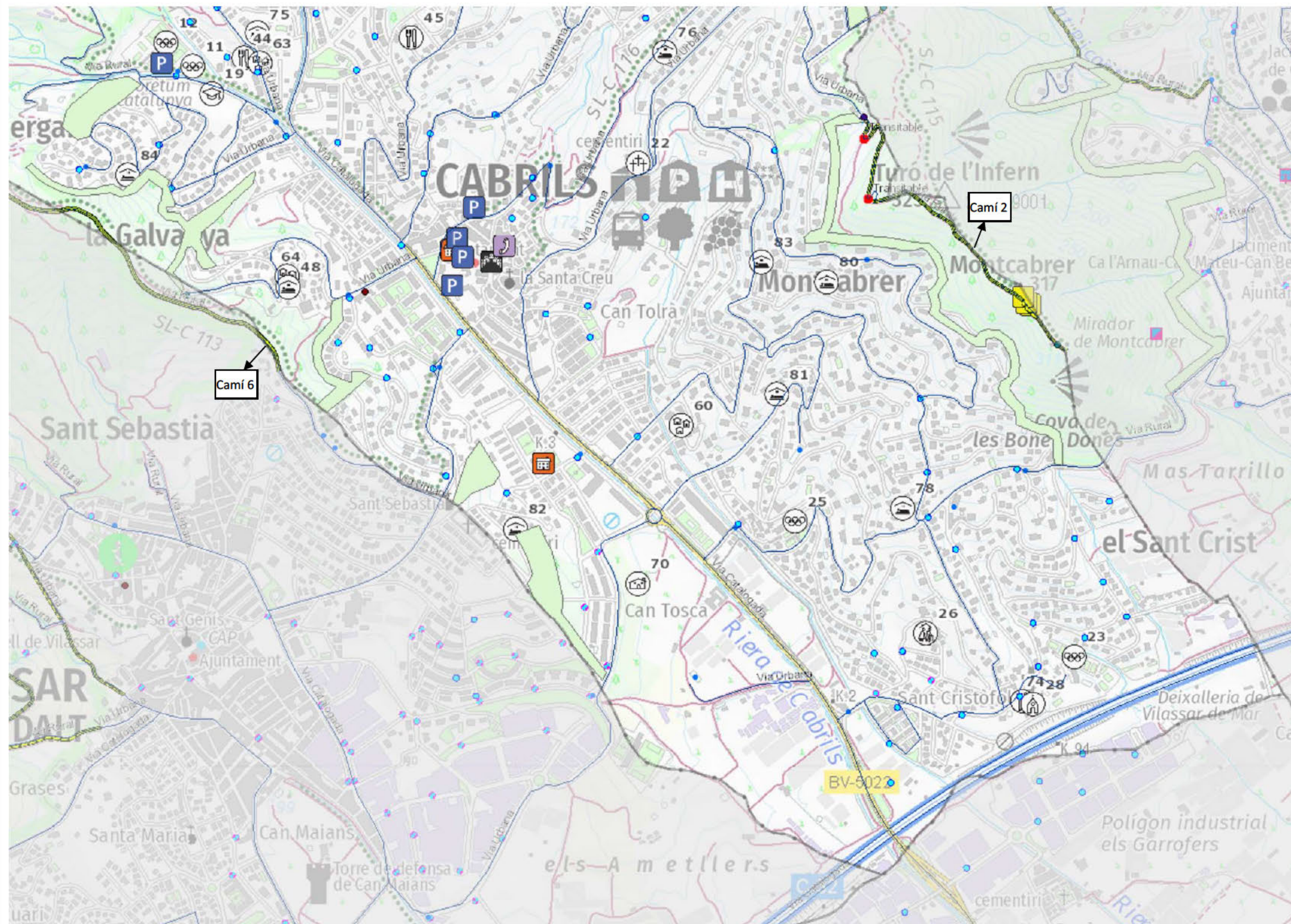
- Ajuntament (A31)
- Museu, casa alçada (M1)
- Urbanització (URB1)
- Biblioteca (CU1)
- Camp - Complex - Pavelló - Esportiu altre (ESP1)
- Escola bressol (EDU1)
- Escola - Institut - Escola educació especial - Ed.
- Sanitari altre (SAN3)
- Centre de dia - Residència gent gran - Residenc.
- Cementiri - Serveis funeraris altre (FUN1 - FUN2)
- Centre de cuite (REL1)
- Aparcament (P1)
- Restaurant (SER5)
- Indústria - Polígon industrial (IND1 - IND2)
- Hotel (H3)
- Correus (ADM1)
- Oficina turisme - Administratiu altre (ADM2 - ADM3)
- Benzinera (SER1)
- Deivalleria (SER2)
- Allotjament altre (H6)
- Centre cívic - Cultural altre (CU2 - CU3)
- Activitat extraordinària, festa, aplec (AE1)

ELEMENTS DE PROTECCIO CIVIL

- Centre d'acollida
- Punt conflictiu
- Tall de trànsit
- Zona d'aparcament
- Centre de coordinació operativa local
- Magatzem municipal
- Centre de recepció d'alarmes
- Punt de subministrament de funderents
- Torres de telefonia mòbil (Recur)

INFORMACIÓ ESPECÍFICA DEL RISC

- Guaites
- Hidrants**
TIPUS_HIDRAN
 - <Null>; 11; N
 - A
 - H; S
 - R
- Basses**
 - BASSA PISCINA AHEL I PL
 - BASSA PISCINA AHEL I NC
 - BASSA PISCINA NO_AHEL
 - DIPOSIT PUBLIC
 - DIPOSIT NO PUBLIC
 - NATURAL AHEL I PUBLIC
 - NATURAL AHEL I NO PUBL
 - NATURAL NO_AHEL I NO F
 - NATURAL NO_AHEL I PUBL
 - PAIF
- Camins d'incendis**
 - Camí no accessible a BRP
 - Camí no accessible a BRP 2
 - Camí terciari
 - Camí terciari asfaltat
 - Camí secundari
 - Camí secundari asfaltat
 - Camí primari
 - Camí primari asfaltat
- Quadrants SOC
- Seccions SOC
- Material ADF
- Punts d'aigua
- Punts crítics
- Punts de gir
- Cadenes
- Camins d'incendis forestals
- Franja de Protecció Incendis For



LLEENDA

ELEMENTS VULNERABLES

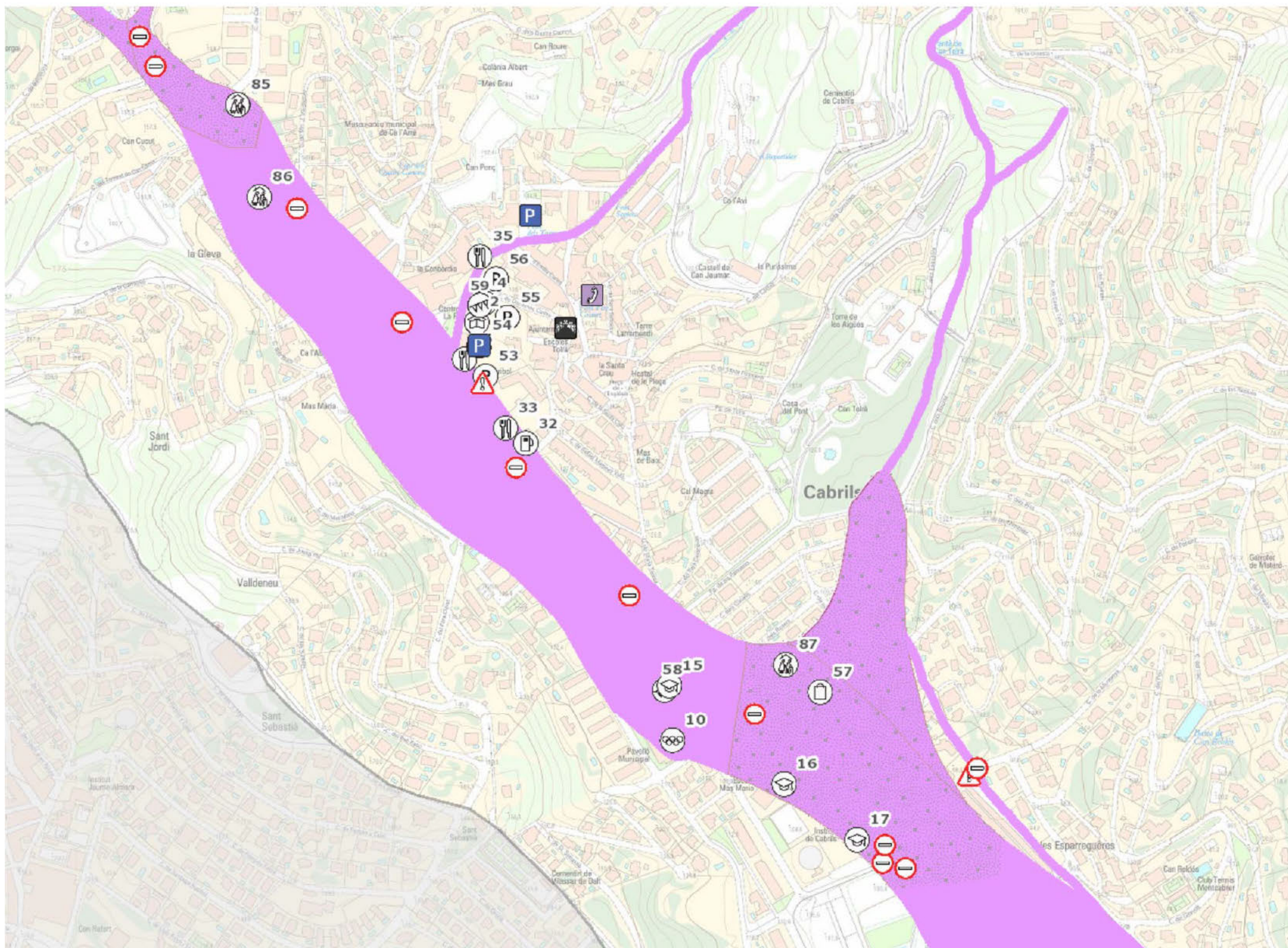
- Ajuntament (A1)
- Masia, casa oïllada (M1)
- Urbanització (URB1)
- Biblioteca (CU1)
- Camp - Complex - Pavelló - Esportiu altre (ESP1)
- Escola bressol (EDU1)
- Escola - Institut - Escola educació especial - Ed.
- Sanitari altre (SAN3)
- Centre de dia - Residència gent gran - Residenc.
- Cementiri - Serveis funeraris altre (FUN1 - FUN2)
- Centre de culte (REL1)
- Aparcament (P1)
- Restaurant (SER5)
- Indústria - Polígon industrial (IND1 - IND2)
- Hotel (H3)
- Correu (ADM1)
- Oficina turística - Administratiu altre (ADM2 - ADM3)
- Benzinera (SER1)
- Deixalleria (SER2)
- Allotjament altre (H6)
- Centre cívic - Cultural altre (CU2 - CU3)
- Activitat extraordinària, festa, aplec (AE1)

ELEMENTS DE PROTECCIÓ CIVIL

- Centre d'acollida
- Punt conflictiu
- Tall de trànsit
- Zona d'aparcament
- Centre de coordinació operativa local
- Magatzem municipal
- Centre de recepció d'alarmes
- Punt de subministrament de fums
- Torres de telefonia mòbil (Recu)

INFORMACIÓ ESPECÍFICA DEL RISC

- Guaites
- Hidrants**
TIPUS_HIDRAN
 - <Null>; 11; N
 - A
 - H; S
 - R
- Basses**
 - BASSA PISCINA AHELI PL
 - BASSA PISCINA AHELI NC
 - BASSA PISCINA NO_AHELI
 - DIPOSIT PUBLIC
 - DIPOSIT NO PUBLIC
 - NATURAL AHELI PUBLIC
 - NATURAL AHELI NO PUBL
 - NATURAL NO_AHELI NO F
 - NATURAL NO_AHELI PUBL
 - PAIF
- Camins d'incendis**
 - Camí no accessible a BRP
 - Camí no accessible a BRP 2
 - Camí terciari
 - Camí terciari asfaltat
 - Camí secundari
 - Camí secundari asfaltat
 - Camí primari
 - Camí primari asfaltat
- Quadrants SOC
- Seccions SOC
- Material ADF
- Punts d'aigua
- Punts crítics
- Punts de gir
- Cadenes
- Camins d'incendis forestals
- Franja de Protecció Incendis For



LLEGGENDA

ELEMENTS VULNERABLES

- Ajuntament (A1)
- Museu, casa d'edifici (M1)
- Urbanització (URB1)
- Biblioteca (CL1)
- Camp - Complex - Pavelló - Esportiu altre (ESP1)
- Escola bressol (EDU1)
- Escola - Institut - Escola educació especial - Ed.
- Sanitari altre (SAN3)
- Centre de dia - Residència gent gran - Residenc.
- Cementiri - Serveis funeraris altre (FUN1 - FUN2)
- Centre de cures (REL1)
- Aparcament (P1)
- Restaurant (SER5)
- Indústria - Polígon industrial (IND1 - IND2)
- Hotel (H3)
- Correus (ADM1)
- Oficina turisme - Administratiu altre (ADM2 - ADM3)
- Benzineria (SER1)
- Deixalleria (SER2)
- allotjament altre (H6)
- Centre cívic - Cultural altre (CL2 - CL3)
- Activitat extraordinària, festa, aplec (AE1)

ELEMENTS DE PROTECCIO CIVIL

- Centre d'acollida
- Punt conflictiu
- Tall de trànsit
- Zona d'aparcament
- Centre de coordinació operativa local
- Magatzem municipal
- Centre de recepció d'alarmes
- Punt de subministrament de fons
- Torres de telefonia mòbil (Recu)

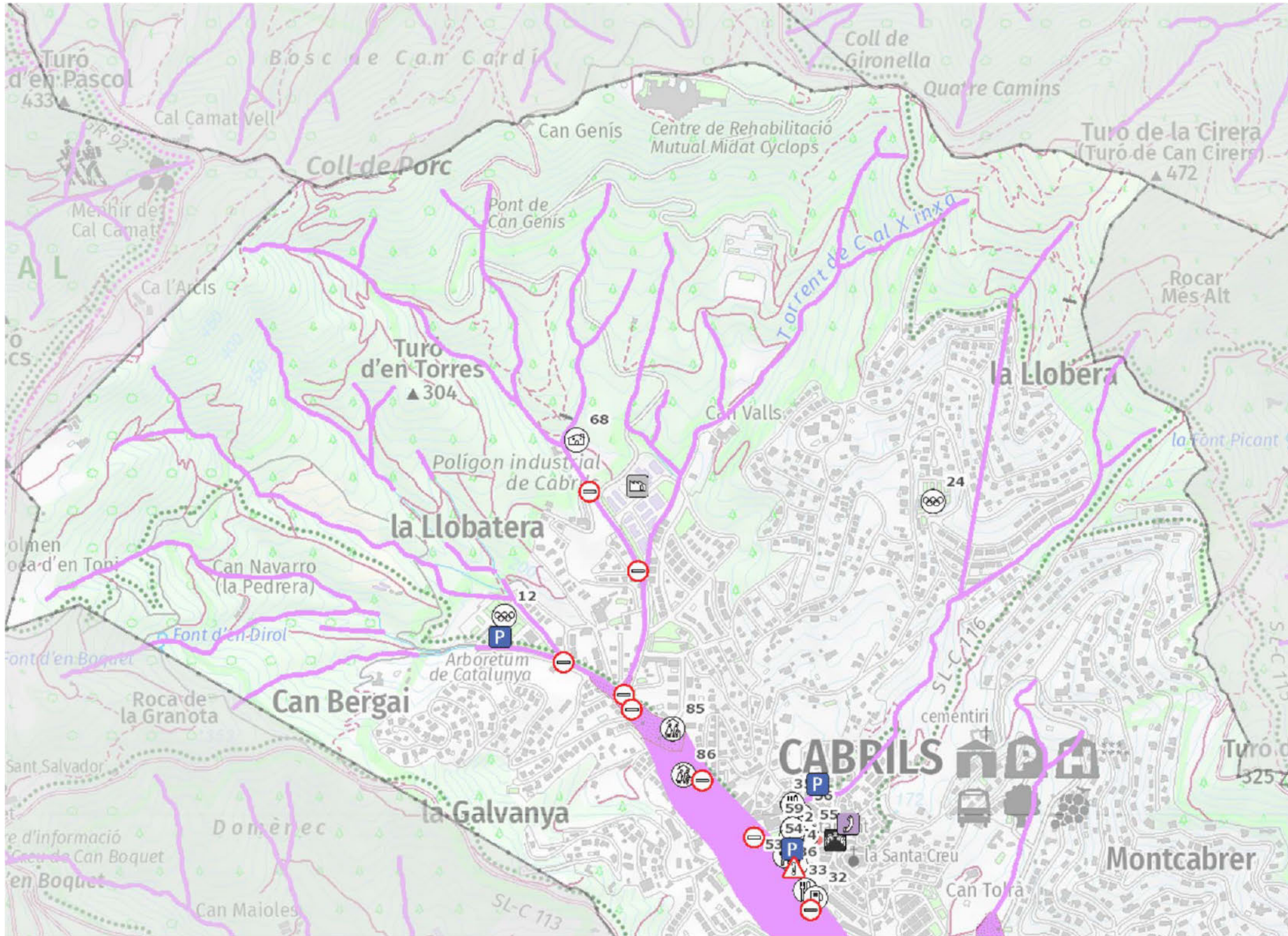
INFORMACIÓ ESPECÍFICA DEL RISC

Zones potencialment inundables

- Zona potencialment inundable fluvial
- Zones associades a cons de dejecció
- Zona potencialment inundable lacustre

Cons de dejecció

- Con de dejecció actiu
- Influència de cons



LLEGGENDA

ELEMENTS VULNERABLES

- Ajuntament (A31)
- Masia, casa aïllada (M1)
- Urbanització (URB1)
- Biblioteca (CU1)
- Camp - Complex - Pavelló - Esportiu altre (ESP1)
- Escola bressol (EDU1)
- Escola - Institut - Escola educació especial - Ed.
- Sanitari altre (SAN3)
- Centre de dia - Residència gent gran - Residenc.
- Cementiri - Serveis funeraris altre (FUN1 - FUN2)
- Centre de culte (REL1)
- Aparcament (P1)
- Restaurant (SER5)
- Indústria - Polígon industrial (IND1 - IND2)
- Hotel (H13)
- Correus (ADM1)
- Oficina turisme - Administratiu altre (ADM2 - ADM3)
- Benzinera (SER1)
- Deixalleria (SER2)
- Allotjament: altre (H6)
- Centre cívic - Cultural altre (CU2 - CU3)
- Activitat extraordinària, festa, aplec (AE1)

ELEMENTS DE PROTECCIO CIVIL

- Centre d'acollida
- Punt conflictiu
- Tall de trànsit
- Zona d'aparcament
- Centre de coordinació operativa local
- Magatzem municipal
- Centre de recepció d'alarmes
- Punt de subministrament de fums
- Torres de telefonia mòbil (Recu)

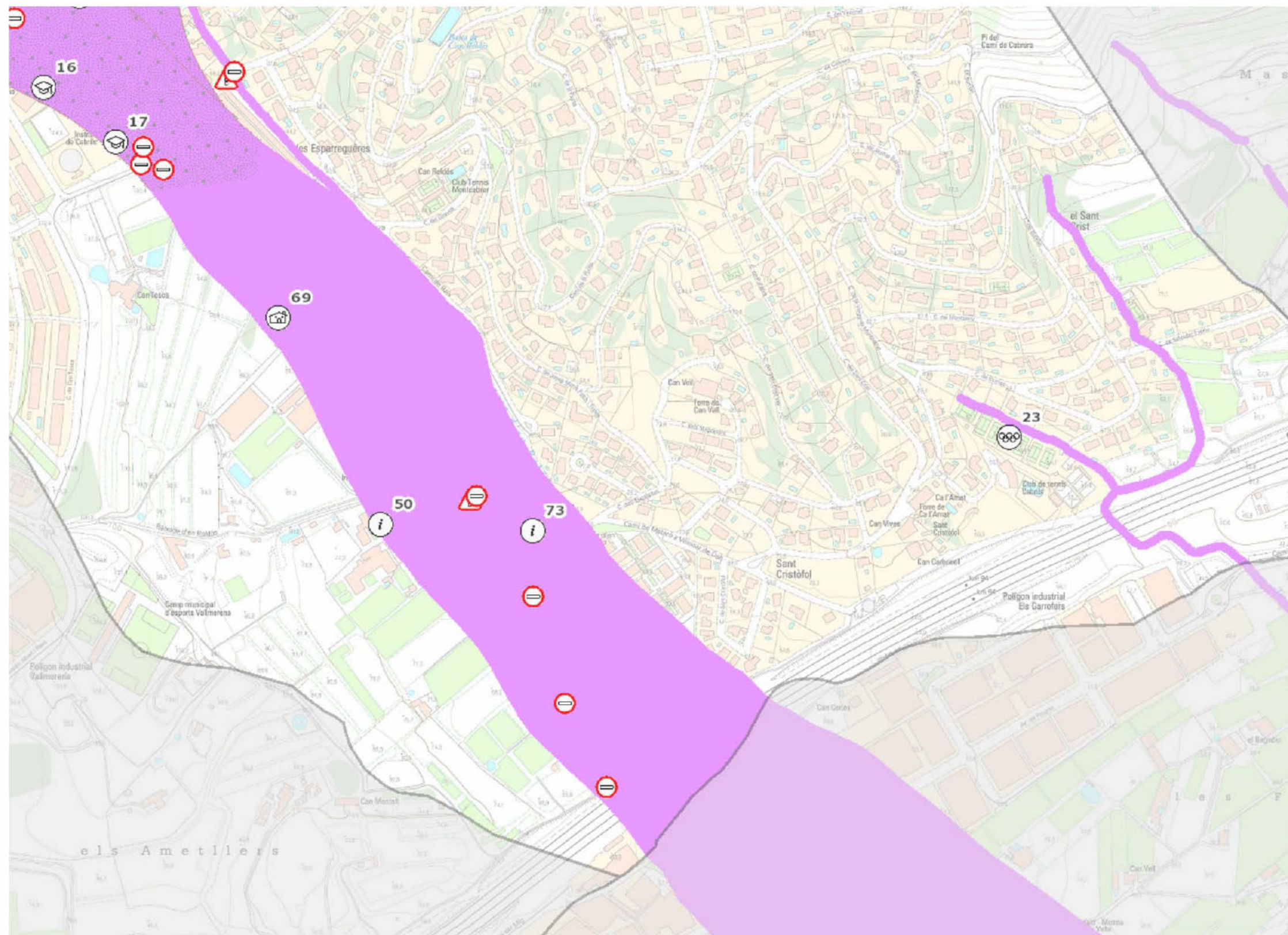
INFORMACIÓ ESPECÍFICA DEL RISC

Zones potencialment inundables

- Zona potencialment inundable fluvial
- Zones associades a cons de dejecció
- Zona potencialment inundable lacustre

Cons de dejecció

- Con de dejecció actiu
- Influència de cons



LLEGENDA

ELEMENTS VULNERABLES

- Ajuntament (A31)
- Museu, casa alçada (M1)
- Urbanització (URB1)
- Biblioteca (CU1)
- Camp - Complex - Pavelló - Esportiu altre (ESP1)
- Escola bressol (EDU1)
- Escola - Institut - Escola educació especial - Ed.
- Sanitari altre (SAN3)
- Centre de dia - Residència gent gran - Residenc.
- Cementiri - Serveis funeraris altre (FUN1 - FUN2)
- Centre de cures (REL1)
- Aparcament (P1)
- Restaurant (SER5)
- Indústria - Polígon industrial (IND1 - IND2)
- Hotel (H3)
- Correus (ADM1)
- Oficina turisme - Administratiu altre (ADM2 - ADM3)
- Benzinera (SER1)
- Deixalleria (SER2)
- Allotjament: altre (H6)
- Centre cívic - Cultural altre (CU2 - CU3)
- Activitat extraordinària, festa, aplec (AE1)

ELEMENTS DE PROTECCIÓ CIVIL

- Centre d'acollida
- Punt conflictiu
- Tall de trànsit
- Zona d'aparcament
- Centre de coordinació operativa local
- Magatzem municipal
- Centre de recepció d'alarmes
- Punt de subministrament de fons
- Torres de telefonia mòbil (Recu)

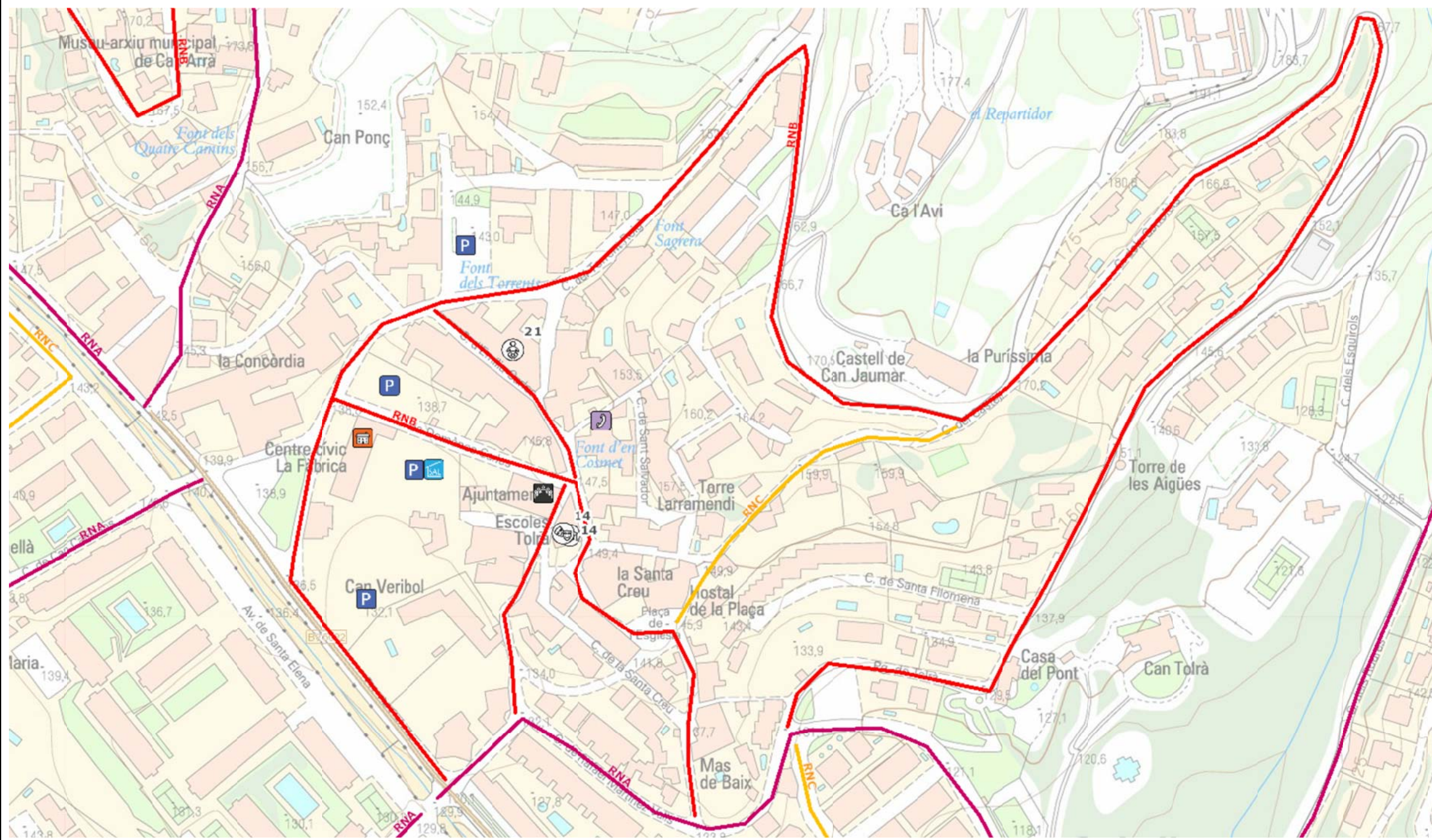
INFORMACIÓ ESPECÍFICA DEL RISC

Zones potencialment inundables

- Zona potencialment inundable fluvial
- Zones associades a cons de dejecció
- Zona potencialment inundable lacustre

Cons de dejecció

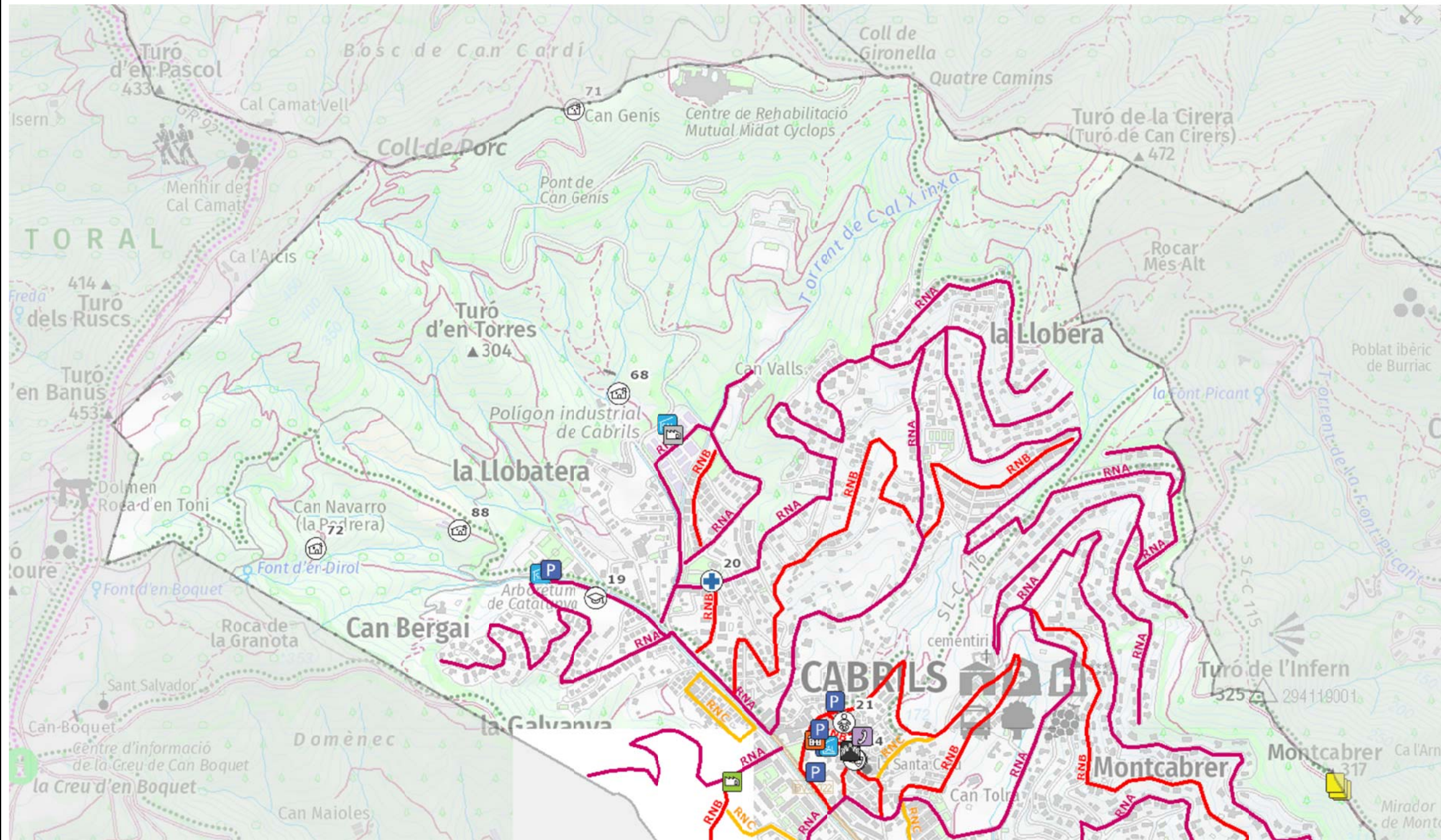
- Con de dejecció actiu
- Influència de cons



- ### LLEGEIDA
- #### ELEMENTS VULNERABLES
- Ajuntament (A31)
 - Masia, casa allada (M1)
 - Urbanització (URB1)
 - Biblioteca (CU1)
 - Camp - Complex - Pavelló - Esportiu altre (ESP1)
 - Escola bressol (EDU1)
 - Escola - Institut - Escola educació especial - Ed.
 - Sanitari altre (SAN3)
 - Centre de dia - Residència gent gran - Residenc.
 - Cementiri - Serveis funeraris altre (FUN1 - FUN.
 - Centre de culte (REL1)
 - Aparcament (P1)
 - Restaurant (SER5)
 - Indústria - Polígon industrial (IND1 - IND2)
 - Hotel (H3)
 - Correus (ADM1)
 - Oficina turisme - Administratiu altre (ADM2 - ADM3)
 - Benzinera (SER1)
 - Deixalleria (SER2)
 - Allotjament altre (H6)
 - Centre cívic - Cultural altre (CU2 - CU3)
 - Activitat extraordinària, festa, aplec (AE1)

- #### ELEMENTS DE PROTECCIÓ CIVIL
- Centre d'acollida
 - Punt conflictiu
 - Tall de trànsit
 - Zona d'aparcament
 - Centre de coordinació operativa local
 - Magatzem municipal
 - Centre de recepció d'alarmes
 - Punt de subministrament de fums
 - Magatzem ADF/Local
 - Torres de telefonia mòbil (Recurs no municipal)

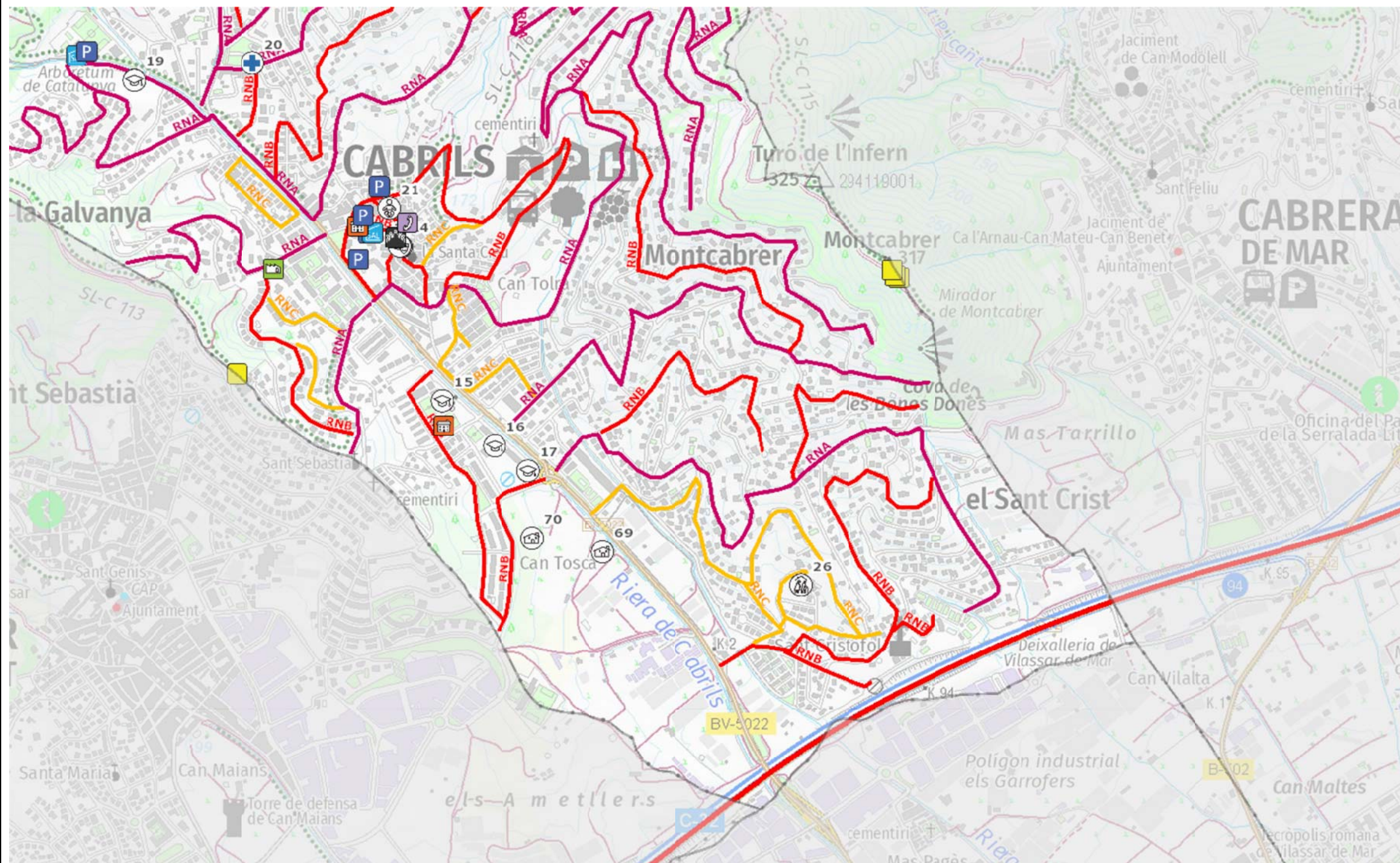
- #### INFORMACIÓ ESPECÍFICA DEL RISC
- Ruta d'avis
 - Ruta de neteja prioritat Molt Alta
 - Ruta de neteja prioritat Alta
 - Ruta de neteja prioritat Mitjana
 - Ruta de neteja prioritat Baixa
 - Via d'evacuació
 - Xarxa d'aigua
 - Xarxa de gas
 - Zona perill



- LLEGEIDA**
ELEMENETS VULNERABLES
- Ajuntament (A31)
 - Masia, casa allada (M1)
 - Urbanització (URB1)
 - Biblioteca (CU1)
 - Camp - Complex - Pavelló - Esportiu altre (ESP1)
 - Escolabressol (EDU1)
 - Escola - Institut - Escola educació especial - Ed.
 - Sanitari altre (SAN3)
 - Centre de dia - Residència gent gran - Residenc
 - Cemeteri - Serveis funeraris altre (FUN1 - FUN
 - Centre de culte (REL1)
 - Aparcament (P1)
 - Restaurant (SER5)
 - Indústria - Polígon industrial (IND1 - IND2)
 - Hotel (H3)
 - Correu (ADM1)
 - Oficina turisme - Administratiu altre (ADM2 - ADM3)
 - Benzinera (SER1)
 - Deixalleria (SER2)
 - Allotjament altre (H6)
 - Centre cívic - Cultural altre (CU2 - CU3)
 - Activitat extraordinària, festa, aplec (AE1)

- ELEMENETS DE PROTECCIÓ CIVIL**
- Centre d'acollida
 - Punt conflictiu
 - Tall de trànsit
 - Zona d'aparcament
 - Centre de coordinació operativa local
 - Magatzem municipal
 - Centre de recepció d'alarmes
 - Punt de subministrament de fums
 - Magatzem ADF/Local
 - Tores de telefonia mòbil (Recurs no municipal)

- INFORMACIÓ ESPECÍFICA DEL RISC**
- Ruta d'avis
 - Ruta de neteja prioritat Molt Alta
 - Ruta de neteja prioritat Alta
 - Ruta de neteja prioritat Mitjana
 - Ruta de neteja prioritat Baixa
 - Via d'evacuació
 - Xarxa d'aigua
 - Xarxa de gas
 - Zona perill



LLEGEIDA
ELEMENTS VULNERABLES

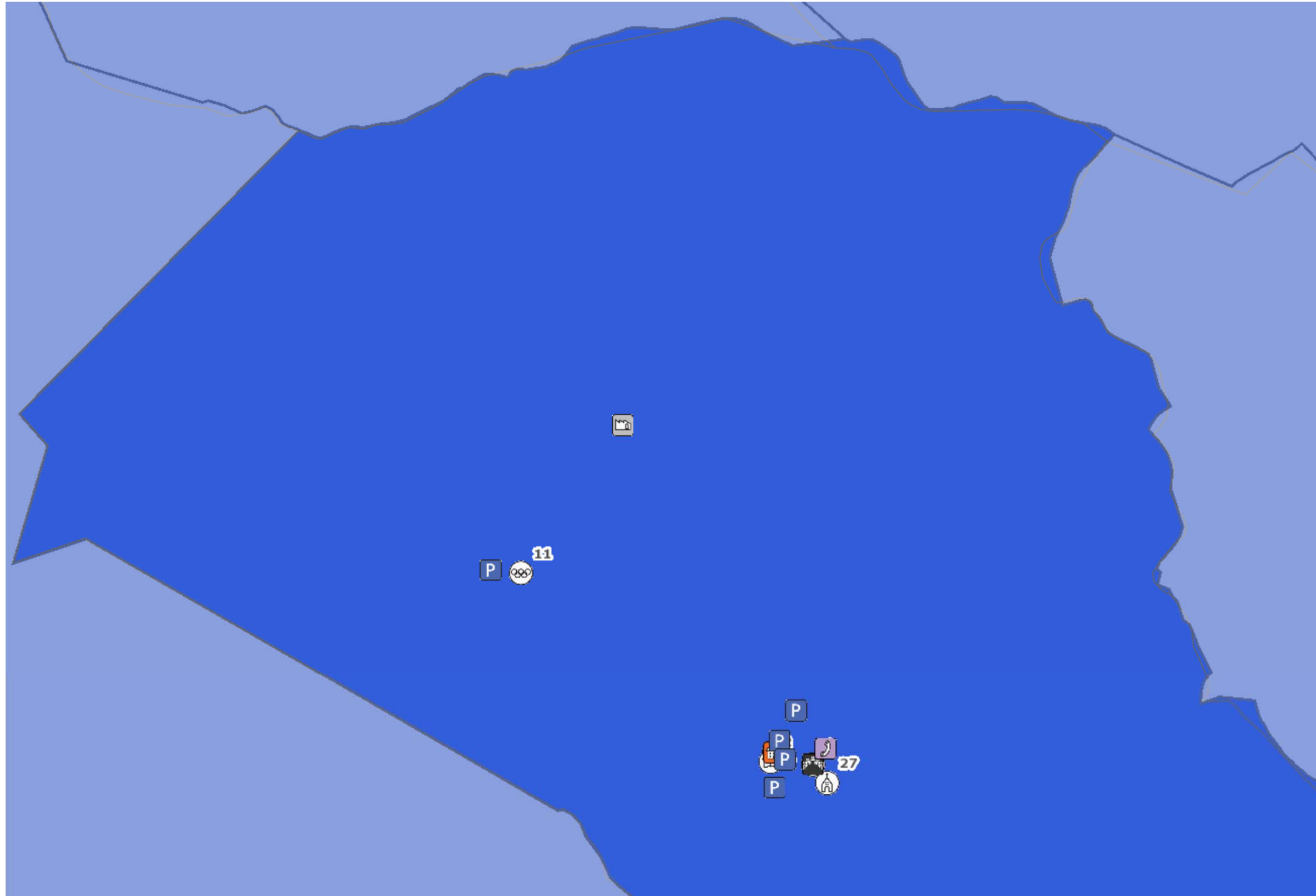
- Ajuntament (A31)
- Masia, casa allada (M1)
- Urbanització (URB1)
- Biblioteca (CU1)
- Camp - Complex - Pavelló - Esportiu altre (ESP1)
- Escola bressol (EDU1)
- Escola - Institut - Escola educació especial - Ed.
- Sanitari altre (SAN3)
- Centre de dia - Residència gent gran - Residenc.
- Cementiri - Serveis funeraris altre (FUN1 - FUN2)
- Centre de culte (REL1)
- Aparcament (P1)
- Restaurant (SER5)
- Indústria - Polígon industrial (IND1 - IND2)
- Hotel (H3)
- Correus (ADM1)
- Oficina turisme - Administratiu altre (ADM2 - ADM3)
- Benzineria (SER1)
- Deixalleria (SER2)
- Allotjament altre (H6)
- Centre cívic - Cultural altre (CU2 - CU3)
- Activitat extraordinària, festa, aplec (AE1)

ELEMENTS DE PROTECCIÓ CIVIL

- Centre d'acollida
- Punt conflictiu
- Tall de trànsit
- Zona d'aparcament
- Centre de coordinació operativa local
- Magatzem municipal
- Centre de recepció d'alarmes
- Punt de subministrament de fundents
- Magatzem ADF/Local
- Torres de telefonia mòbil (Recurs no municipal)

INFORMACIÓ ESPECÍFICA DEL RISC

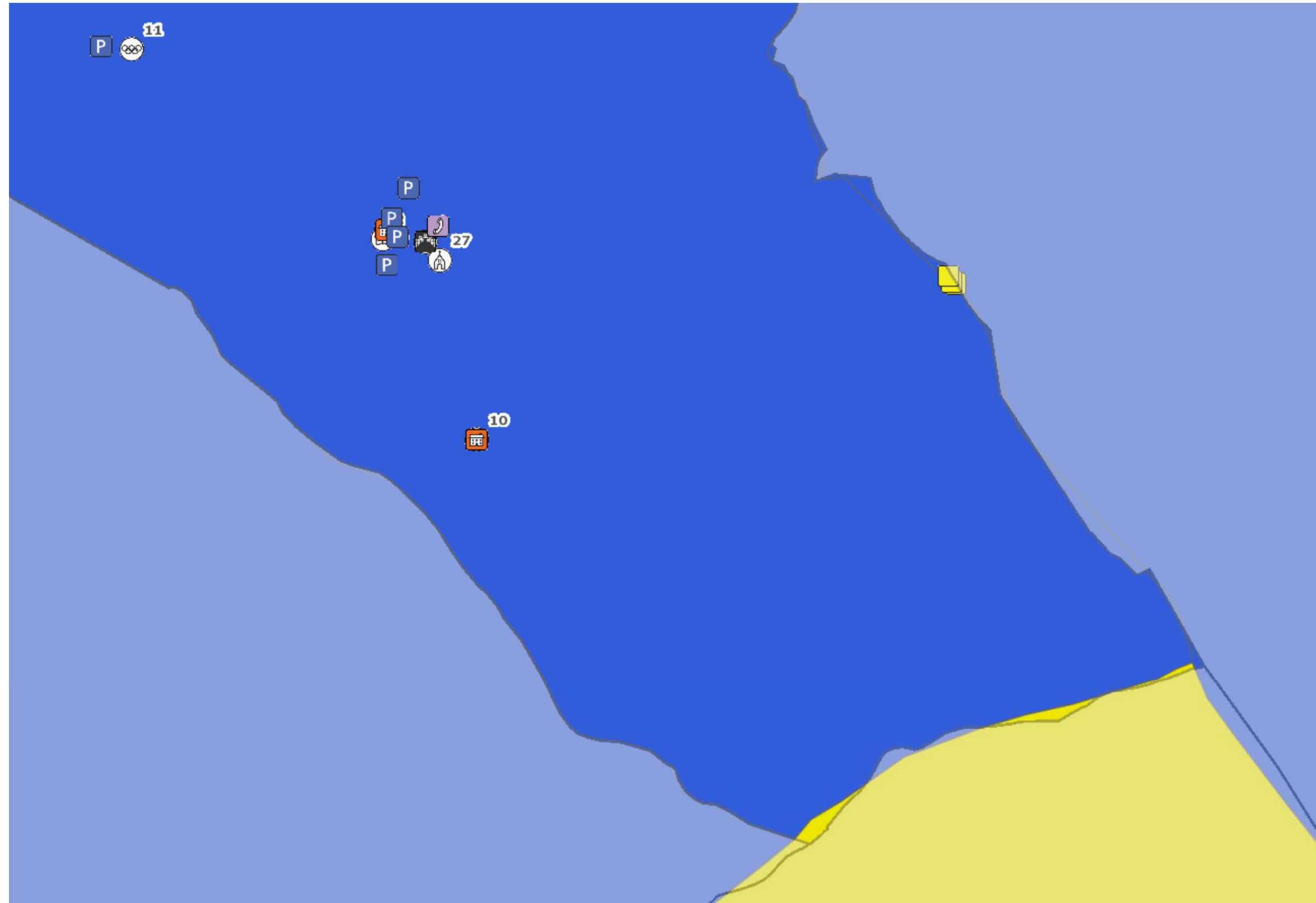
- Ruta d'avis
- Ruta de neteja prioritat Molt Alta
- Ruta de neteja prioritat Alta
- Ruta de neteja prioritat Mitjana
- Ruta de neteja prioritat Baixa
- Via d'evacuació
- Xarxa d'aigua
- Xarxa de gas
- Zona perill



- ### LLEGENDA
- #### ELELEMENTS VULNERABLES
- Ajuntament (A31)
 - Masia, casa aïllada (M1)
 - Urbanització (URB1)
 - Biblioteca (CU1)
 - Camp - Complex - Pavelló - Esportiu altre (ESP1)
 - Escola bressol (EDU1)
 - Escola - Institut - Escola educació especial - Ed.
 - Sanitari altre (SANS)
 - Centre de dia - Residència gent gran - Residenc.
 - Cementiri - Serveis funeraris altre (FUN1 - FUN2)
 - Centre de culte (REL1)
 - Aparcament (P1)
 - Restaurant (SER5)
 - Indústria - Polígon industrial (IND1 - IND2)
 - Hotel (H3)
 - Correus (ADM1)
 - Oficina turisme - Administratiu altre (ADM2 - ADM3)
 - Benzinera (SER1)
 - Deixalleria (SER2)
 - Allotjament altre (H6)
 - Centre cívic - Cultural altre (CU2 - CU3)
 - Activitat extraordinària, festa, aplec (AE1)

- #### ELELEMENTS DE PROTECCIÓ CIVIL
- Centre d'acollida
 - Punt conflictiu
 - Tall de trànsit
 - Zona d'aparcament
 - Centre de coordinació operativa local
 - Magatzem municipal
 - Centre de recepció d'alarmes
 - Punt de subministrament de fums
 - Torres de telefonia mòbil (Recurs no municipal)

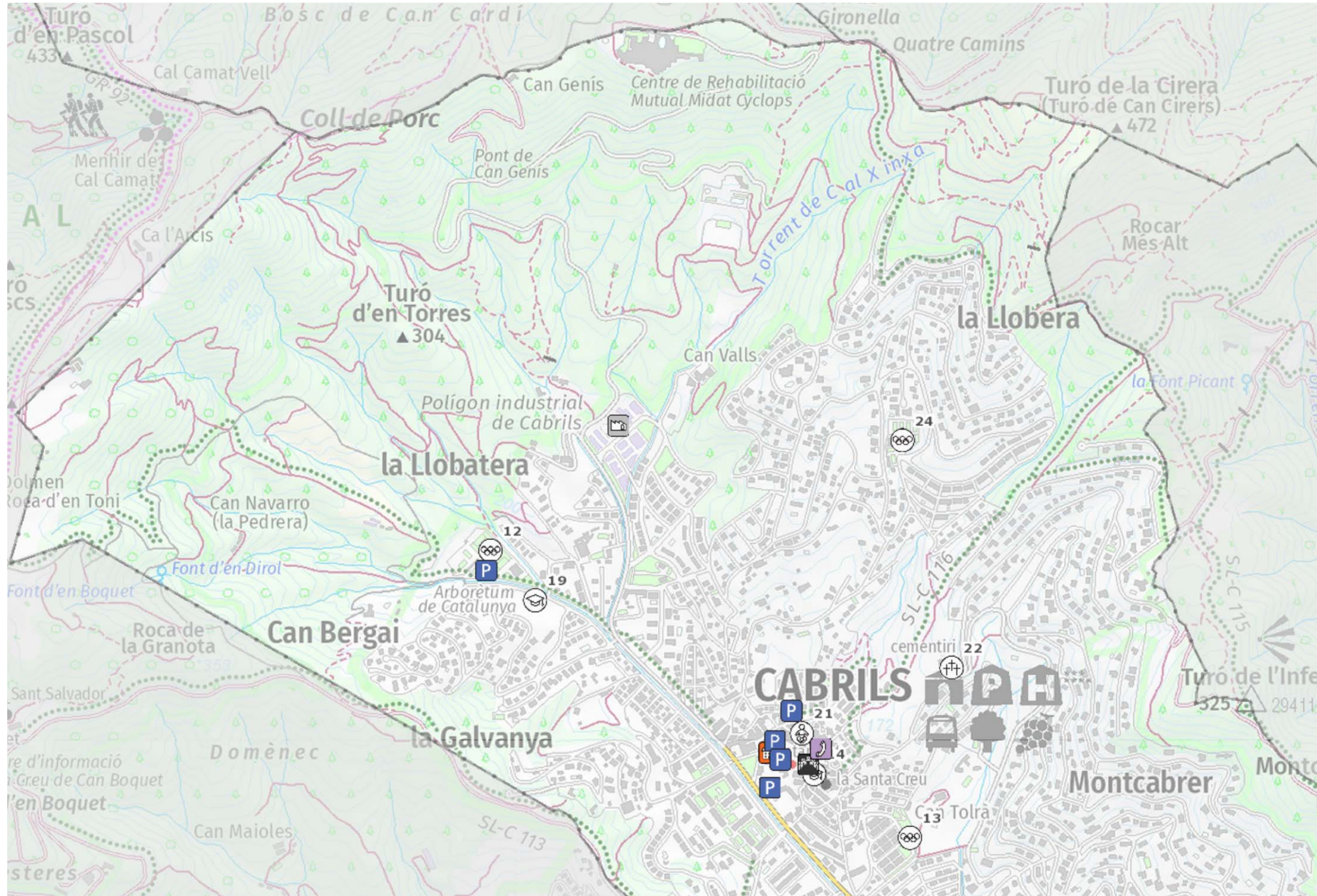
- #### INFORMACIÓ ESPECÍFICA DEL RISC
- Intensitat sísmica
- V-VI
 - VI
 - VI-VII
 - VII
 - VII-VIII
 - VIII



- ### LLEGGENDA
- #### ELELEMENTS VULNERABLES
- Ajuntament (A31)
 - Masia, casa aïllada (M1)
 - Urbanització (URB1)
 - Biblioteca (CU1)
 - Camp - Complex - Pavelló - Esportiu altre (ESP1)
 - Escola bressol (EDU1)
 - Escola - Institut - Escola educació especial - Ed.
 - Sanitari altre (SANS)
 - Centre de dia - Residència gent gran - Residenci
 - Cementiri - Serveis funeraris altre (FUN1 - FUN)
 - Centre de culte (REL1)
 - Aparcament (P1)
 - Restaurant (SER5)
 - Indústria - Polígon industrial (IND1 - IND2)
 - Hotel (H3)
 - Correus (ADM1)
 - Oficina turisme - Administratiu altre (ADM2 - ADM3)
 - Benzinera (SER1)
 - Deixalleria (SER2)
 - Allotjament altre (H6)
 - Centre cívic - Cultural altre (CU2 - CU3)
 - Activitat extraordinària, festa, aplec (AE1)

- #### ELELEMENTS DE PROTECCIÓ CIVIL
- Centre d'acollida
 - Punt conflictiu
 - Tall de trànsit
 - Zona d'aparcament
 - Centre de coordinació operativa local
 - Magatzem municipal
 - Centre de recepció d'alarmes
 - Punt de subministrament de fums
 - Torres de telefonia mòbil (Recurs no municipal)

- #### INFORMACIÓ ESPECÍFICA DEL RISC
- Intensitat sísmica
- V-VI
 - VI
 - VI-VII
 - VII
 - VII-VIII
 - VIII



LLEGENDA

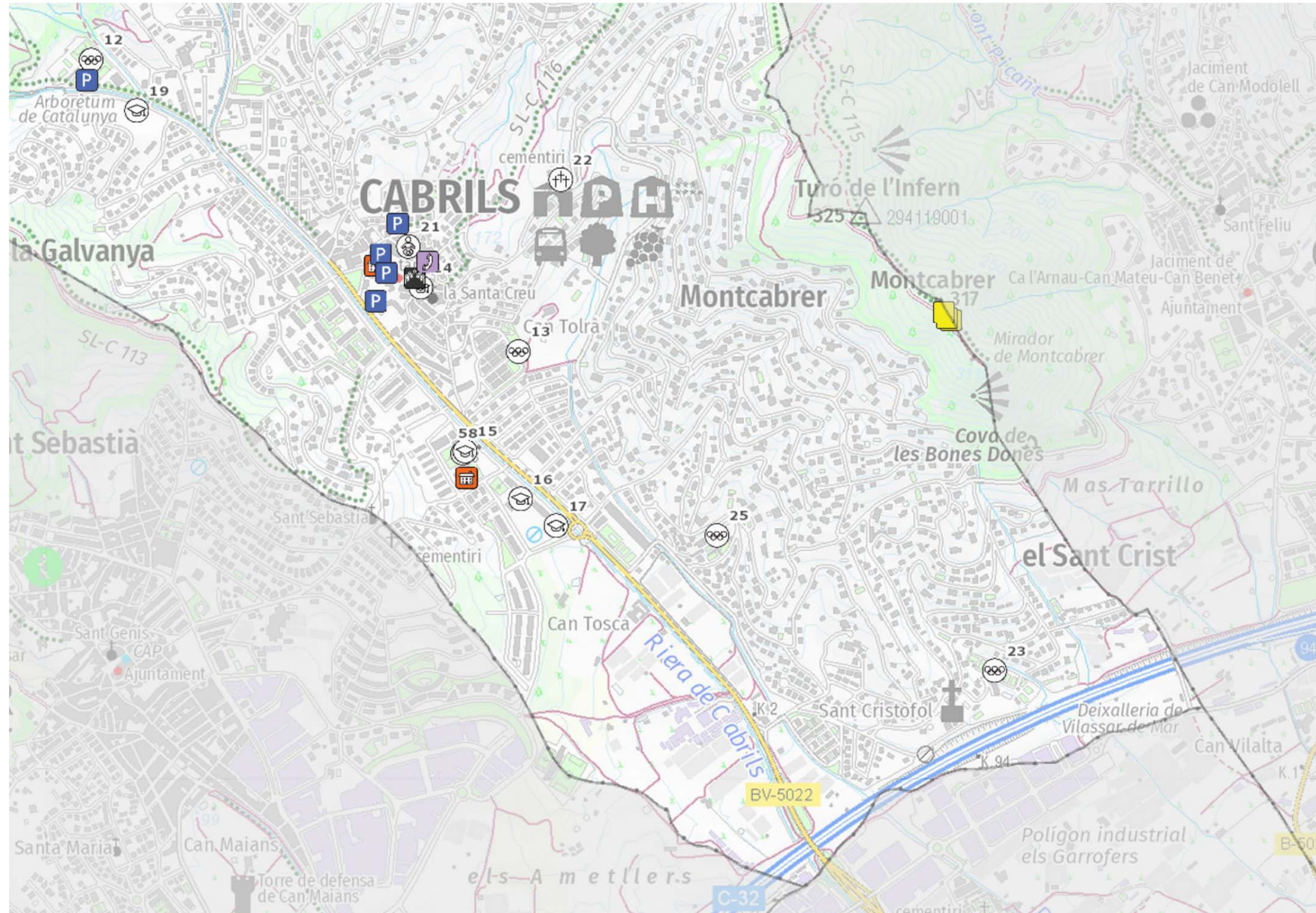
ELEMENTS VULNERABLES

- Ajuntament (A31)
- Masia, casa aïllada (M1)
- Urbanització (URB1)
- Biblioteca (CU1)
- Camp - Complex - Pavelló - Esportiu altre (ESP1)
- Escola bressol (EDU1)
- Escola - Institut - Escola educació especial - Ed.
- Sanitari altre (SANS)
- Centre de dia - Residència gent gran - Residenc.
- Cementiri - Serveis funeraris altre (FUN1 - FUN2)
- Centre de culte (REL1)
- Aparcament (P1)
- Restaurant (SER5)
- Indústria - Polígon industrial (IND1 - IND2)
- Hotel (H3)
- Correus (ADM1)
- Oficina turisme - Administratiu altre (ADM2 - ADM3)
- Benzinera (SER1)
- Deixalleria (SER2)
- Allotjament altre (H6)
- Centre cívic - Cultural altre (CU2 - CU3)
- Activitat extraordinària, festa, aplec (AE1)

ELEMENTS DE PROTECCIÓ CIVIL

- Centre d'acollida
- Punt conflictiu
- Tall de trànsit
- Zona d'aparcament
- Centre de coordinació operativa local
- Magatzem municipal
- Centre de recepció d'alarmes
- Punt de subministrament de fums
- Torres de telefonia mòbil (Recurs no municipal)

INFORMACIÓ ESPECÍFICA DEL RISC



LLEGENDA

ELELEMENTS VULNERABLES

- Ajuntament (A31)
- Masia, casa aïllada (M1)
- Urbanització (URB1)
- Biblioteca (CU1)
- Camp - Complex - Pavelló - Esportiu altre (ESP1)
- Escola bressol (EDU1)
- Escola - Institut - Escola educació especial - Ed.
- Sanitari altre (SANS)
- Centre de dia - Residència gent gran - Residenc.
- Cementiri - Serveis funeraris altre (FUN1 - FUN2)
- Centre de culte (REL1)
- Aparcament (P1)
- Restaurant (SER5)
- Indústria - Polígon industrial (IND1 - IND2)
- Hotel (H3)
- Correus (ADM1)
- Oficina turisme - Administratiu altre (ADM2 - ADM3)
- Benzinera (SER1)
- Deixalleria (SER2)
- Allotjament altre (H6)
- Centre cívic - Cultural altre (CU2 - CU3)
- Activitat extraordinària, festa, aplec (AE1)

ELELEMENTS DE PROTECCIÓ CIVIL

- Centre d'acollida
- Punt conflictiu
- Tall de trànsit
- Zona d'aparcament
- Centre de coordinació operativa local
- Magatzem municipal
- Centre de recepció d'alarmes
- Punt de subministrament de fums
- Torres de telefonia mòbil (Recurs no municipal)

INFORMACIÓ ESPECÍFICA DEL RISC

DUPROCIM

DOCUMENT ÚNIC DE PROTECCIÓ CIVIL MUNICIPAL

ANNEXOS

AJUNTAMENT DE CABRILS



DUPROCIM



DOCUMENT ÚNIC DE PROTECCIÓ CIVIL MUNICIPAL

ANNEX 1

CRITERIS D'ACTIVACIÓ DELS PLANS DE
PROTECCIÓ CIVIL DE LA GENERALITAT



AJUNTAMENT DE CABRILS



 CABRILS	DUPROCIM ANNEX 1 CRITERIS D'ACTIVACIÓ DELS PLANS DE PROTECCIÓ CIVIL DE LA GENERALITAT	 v.0



Annex 1. Criteris d'activació dels plans de protecció civil de la Generalitat

RISC	SITUACIÓ	FASE D'ACTIVACIÓ
PROCICAT malalties transmissibles emergents amb potencial alt risc	FASE 4 o FASE 5 declarada per l'OMS quan es doni algun dels supòsits següents: <ul style="list-style-type: none"> • sigui necessari imposar mesures de contenció per evitar la propagació de l'emergència associada a malaltia transmissible emergent d'alt risc • casos aïllats confirmats a Catalunya • no casos a Catalunya però sí confirmats a l'entorn 	PREALERTA
	FASE 6 declarada per l'OMS amb o sense casos aïllats confirmats a Catalunya, sempre i quan: <ul style="list-style-type: none"> • no hi hagi impacte al sistema sanitari (nivell 1) • no hi manquin subministraments bàsics (nivell 1) • no hi hagi impacte social 	
	Període post-pandèmic <u>També, quan el Grup d'avaluació de risc per a la població del Pla n'estableixi la necessitat per altres circumstàncies o motius estratègics</u>	
	FASE 6 declarada per l'OMS i un nombre considerable (≥350 per cada 100.000 habitants) de casos estimats a Catalunya, sempre i quan: <ul style="list-style-type: none"> o Perill de col·lapse del sistema sanitari (nivell 2) o Alarma social evident o Alta incidència de baixes (nivell 1 o nivell 2). <u>També, quan el Grup d'avaluació de risc per a la població del Pla n'estableixi la necessitat per altres circumstàncies o motius estratègics</u>	ALERTA



 CABRILS	DUPROCIM ANNEX 1 CRITERIS D'ACTIVACIÓ DELS PLANS DE PROTECCIÓ CIVIL DE LA GENERALITAT	 v.0

RISC	SITUACIÓ	FASE D'ACTIVACIÓ
	<p>Fase 6 determinada per l'OMS i un nombre considerable (≥ 700 per cada 100.000 habitants) de casos estimats a Catalunya, quan a més, es produeix alguna de les circumstàncies següents:</p> <ul style="list-style-type: none"> • Es produeix col·lapse del sistema sanitari (nivell 3) • Es produeix un risc molt important de col·lapse en la resta de serveis imprescindibles per al funcionament de la societat (nivell 2) <p><u>També, quan el Grup d'avaluació de risc per a la població del Pla n'estableixi la necessitat per altres circumstàncies o motius estratègics</u></p>	<p>EMERGÈNCIA 1</p>
	<p>FASE 6 declarada per l'OMS amb un nombre important (≥ 3.500 per cada 100.000 habitants) de casos d'infecció estimats a Catalunya i amb taxa de mortalitat $> 1\%$ dels afectats o $0,5\%$ de la població.</p> <p>També, quan el <u>Grup d'avaluació de risc per a la població del Pla</u> n'estableixi la necessitat per altres circumstàncies o motius estratègics.</p>	<p>EMERGÈNCIA 2</p>

RISC	SITUACIÓ	FASE D'ACTIVACIÓ
<p>Incendis forestals</p>	<p>Valoració conjunta dels indicadors següents:</p> <ul style="list-style-type: none"> -El mapa dinàmic de perill d'incendis forestals. -El Pla Alfa (nivell 2). -El SISCOP (nivell 1) o simultaneïtat d'incendis de nivell inferior. -Altres indicadors que facin preveure un augment del nivell de vulnerabilitat i, per tant, de risc. -En incendis en què la situació es pugui solucionar amb els mitjans habituals 	<p>PREALERTA</p>



 CABRILS	DUPROCIM ANNEX 1 CRITERIS D'ACTIVACIÓ DELS PLANS DE PROTECCIÓ CIVIL DE LA GENERALITAT	 v.0

	<p>de gestió d'emergències i l'afectació a la població sigui nul·la o reduïda.</p> <p>-A criteri de la Direcció del Pla, quan es produeixin situacions potencialment greus de GIF.</p>	
	<p>Valoració conjunta dels indicadors següents:</p> <p>-El mapa dinàmic de perill d'incendis forestals.</p> <p>-El Pla Alfa (nivell 3).</p> <p>-El SISCOM (nivell 2) o simultaneïtat d'incendis de nivell inferior.</p> <p>-Altres indicadors que facin preveure un augment del nivell de vulnerabilitat i, per tant, de risc.</p> <p>-En incendis que, sense implicar risc per a les persones alienes a l'extinció i per als béns que no siguin de naturalesa forestal, es preveu que tinguin una duració prou important com perquè sigui necessària l'activació d'un dispositiu preventiu especial.</p> <p>-En incendis que impliquin un cert perill per a les persones i sigui apropiat ordenar-ne el confinament o l'evacuació.</p> <p>-En incendis importants ja controlats on es fa necessari un control de la zona afectada als efectes d'evitar que es produeixi una reactivació.</p> <p>-Altres supòsits, a criteri del Director o Directora del Pla, que justifiquin l'activació d'un dispositiu preventiu especial.</p>	ALERTA
	<p>En base als criteris següents:</p> <p>-Grau d'afectació a la població i actuacions sobre la mateixa (informació, evacuació,</p>	EMERGÈNCIA 1



 CABRILS	DUPROCIM ANNEX 1 CRITERIS D'ACTIVACIÓ DELS PLANS DE PROTECCIÓ CIVIL DE LA GENERALITAT	 v.0

	<p>d'urbanitzacions, barris perifèrics, barris de nuclis urbans, etc.).</p> <p>-Extensió (nombre de municipis afectats, nombre d'hectàrees afectades dependent del tipus de terreny, etc.) (per exemple >500 ha).</p> <p>-Mitjans necessaris.</p> <p>-Altres supòsits, a criteri de la Direcció del Pla, que justifiquin l'activació d'un dispositiu preventiu especial.</p>	
	<p>-Quan es produeixi un GIF o conjunt d'incendis simultanis els efectes dels quals afectin una extensió important del territori. Aquesta circumstància s'avalua a partir dels criteris anteriorment esmentats (per exemple, que posi en perill greu nuclis importants de població, duració superior a 48 hores, requeriment de mitjans externs a Catalunya, etc.)</p>	<p>EMERGÈNCIA 2</p>



RISC	SITUACIÓ	FASE D'ACTIVACIÓ
<p>Inundacions</p>	<p>-Quan el cabal que es desguassa de la presa sigui proper al que pot produir danys i/o inundacions aigües avall de la presa.</p> <p>-Per previsió meteorològica per pluja i/o hidrològiques:</p> <p>*SMP de grau 2, a molt curt o curt termini.</p> <p>*SMP de grau 3, a curt termini.</p> <p>-Que els nivells dels rius estiguin en un nivell proper al que produeix danys.</p> <p>-Per previsió meteorològica per estat de la mar:</p> <p>*SMP de grau 2, a molt curt o curt</p>	<p>PREALERTA</p>

 CABRILS	DUPROCIM ANNEX 1 CRITERIS D'ACTIVACIÓ DELS PLANS DE PROTECCIÓ CIVIL DE LA GENERALITAT	 v.0

	<p>termini.</p> <p>*SMP de grau 3, a curt termini.</p> <p>-Que els nivells dels rius o del litoral estiguin propers als que poden produir danys.</p>	
	<p>-Quan és molt probable que es puguin produir inundacions importants a molt curt termini perquè és imminent el desbordament o quan s'hagi desbordat sense que es produeixin danys importants.</p> <p>-En el moment que en una presa s'hagi qualificat l'escenari d'aplicació de mesures correctores o escenari 1 i/o l'aigua que es desguassa de la presa sigui la que produeix desbordament sense que hi hagi danys importants.</p> <p>-Per previsió meteorològica per pluja i/o hidrològiques:</p> <p>*SMP de grau 3, a molt curt termini.</p> <p>*SMP de grau 4, a curt i a molt curt termini.</p> <p>*SMP de grau 5, a curt i a molt curt termini.</p> <p>*SMP de grau 6, a curt i a molt curt termini.</p> <p>-Per previsió meteorològica per estat de la mar:</p> <p>*SMP de grau 3, a molt curt termini.</p> <p>*SMP de grau 4, a curt i a molt curt termini.</p> <p>*SMP de grau 5, a curt i a molt curt termini.</p> <p>*SMP de grau 6, a curt i a molt curt termini.</p> <p>-Al final d'un episodi d'inundacions importants, en el retorn gradual cap a</p>	ALERTA



 CABRILS	DUPROCI ANNEX 1 CRITERIS D'ACTIVACIÓ DELS PLANS DE PROTECCIÓ CIVIL DE LA GENERALITAT	 ACTCLIC <small>ENGINYERIA</small>
		v.0

	<p>la normalitat.</p> <p>-Altres supòsits, a criteri del director del pla, que justifiquin l'activació d'un dispositiu preventiu especial, com per exemple l'onatge que pot agreujar les inundacions,...</p>	
	<p>-Es produeixin inundacions en rius, rieres, torrents,...(produïdes per desgel o fusió de neu, obstrucció de lleres naturals o artificials, invasió de lleres, enfonsaments o dificultats de drenatge i/o acció de les marees) que tinguin efectes importants però limitats sobre el territori. També quan aquests efectes siguin produïts per l'estat de la mar. Aquestes circumstàncies s'avaluarà a partir de la informació que es disposi en el moment de l'emergència en base a criteris de grau d'afectació a la població i actuacions sobre la mateixa (informació, evacuació, etc.), magnitud, duració prevista (per exemple >24 hores), extensió (nombre de municipis afectats, de vies de comunicació, etc.), mitjans necessaris,.... l'altura de l'aigua dels rius, embassaments, llacs, rieres,... sobrepassa la llera (hi ha desbordament) i es preveu que es comencin a produir danys importants, alçada de les onades que faci preveure danys importants.</p> <p>-Per escenari excepcional o escenari 2 en preses i/o el desguàs de la presa sigui la que produeix danys importants aigües avall de la presa.</p> <p>-Excepcionalment, la direcció del pla podrà valorar l'activació del pla en emergència 1, amb caràcter preventiu, quan es doni la confluència de</p>	EMERGÈNCIA 1



 CABRILS	DUPROCI ANNEX 1 CRITERIS D'ACTIVACIÓ DELS PLANS DE PROTECCIÓ CIVIL DE LA GENERALITAT	 ACTCLIC <small>ENGINYERIA</small>
		v.0

	<p>circumstàncies extremes: que l'episodi de greus inundacions sigui imminent degut a la imminència de precipitacions excepcionals i sempre i quan es donin altres circumstàncies que puguin agreujar el fenomen, com ara que el terreny estigui saturat com a conseqüència d'episodis abundants de precipitacions recents i que la capacitat dels cursos fluvials i dels embassaments estigui al límit.</p>	
	<p>-Es produeixi una gran inundació o conjunt d'inundacions simultànies (produïdes per pluges molt fortes, desgel o fusió de neu, obstrucció de lleres naturals o artificials, invasió de lleres, enfonsaments o dificultats de drenatge i/o acció de les mareas o per estat de la mar) que afectin una extensió important del territori. També en base als criteris anteriorment esmentats (per exemple que afecti a més d'una regió d'emergències o posi en perill greu nuclis importants de població).</p> <p>-Per escenari límit o escenari 3 en preses i/o el desguàs de la presa sigui la que produeix danys molt importants aigües avall de les presa.</p>	EMERGÈNCIA 2

RISC	SITUACIÓ	FASE D'ACTIVACIÓ
Nevades	<p>-Previsió de nevades amb un SMP grau 1 per neu en comarques amb vulnerabilitat alta, molt alta o extrema.</p> <p>-Previsió de nevades amb un SMP grau 2 per neu en comarques amb vulnerabilitat baixa, moderada, alta o</p>	PREALERTA



 CABRILS	DUPROCIM ANNEX 1 CRITERIS D'ACTIVACIÓ DELS PLANS DE PROTECCIÓ CIVIL DE LA GENERALITAT	 ACTCLIC <small>ENGINYERIA</small>
		v.0

	molt alta. -Previsió de nevades amb un SMP grau 3 per neu en comarques amb vulnerabilitat baixa.	
	-Previsió de nevades amb un SMP grau 2 per neu en comarques amb vulnerabilitat extrema. -Previsió de nevades amb un SMP grau 3 per neu a qualsevol comarca excepte les vulnerabilitat baixa. -Previsió de nevades amb un SMP grau 4 per neu a qualsevol comarca. -Previsió de nevades amb un SMP grau 5 per neu en comarques amb vulnerabilitat molt alta, alta, moderada o baixa. -Previsió de nevades amb un SMP grau 6 per neu en comarques de vulnerabilitat moderada o baixa.	ALERTA
	-Es decideixi tallar el trànsit a un nombre considerable de vies per facilitar les tasques de neteja. -Es comenci a produir el bloqueig de vehicles i/o persones de manera descontrolada. -Es tingui constància que comencen a quedar aïllats nuclis de població com a conseqüència dels talls a les vies de comunicació. -S'interrompi el funcionament de diferents mitjans de transport com RENFE, FGC, autobusos de línia, transport escolar, etc... -Es produeixin talls de subministrament generalitzats i/o de llarga durada d'algun dels serveis bàsics. Especial atenció amb els talls de subministrament elèctric i amb	EMERGÈNCIA 1



 CABRILS	DUPROCIM ANNEX 1 CRITERIS D'ACTIVACIÓ DELS PLANS DE PROTECCIÓ CIVIL DE LA GENERALITAT	 v.0

	<p>possibles fallades en les telecomunicacions.</p> <p>-A criteri de la direcció del Pla, es valorarà activar el Pla NEUCAT en ALERTA o en EMERGÈNCIA en els següents supòsits:</p> <p>*Previsió de nevades amb un SMP de grau 5 o 6 en comarques amb vulnerabilitat extrema.</p> <p>*Previsió de nevades amb un SMP de grau 6 en comarques amb vulnerabilitat alta, molt alta o extrema.</p>	
	<p>Valoració dels criteris següents:</p> <p>-Extensió territorial i durada prevista de l'episodi.</p> <p>-Grau d'afectació a la població i actuacions sobre la mateixa (Informació, recomanacions...).</p> <p>-Grau d'afectació en la mobilitat i els serveis bàsics a la població.</p> <p>-Recursos necessaris per a gestionar l'emergència i requeriment de mitjans externs.</p> <p>-Altres supòsits, a criteri de la Direcció del Pla.</p>	EMERGÈNCIA 2

RISC	SITUACIÓ	FASE D'ACTIVACIÓ
Sismes	<p>*Segons la intensitat:</p> <p>-Sisme d'intensitat entre II i III-IV en comarques amb densitat de població alta o Zona A.</p> <p>-Sisme d'intensitat entre II-III i IV en comarques amb densitat de població mitjana o Zona B.</p> <p>-Sisme d'intensitat entre II i IV-V en comarques amb densitat de població</p>	PREALERTA



 CABRILS	DUPROCIM ANNEX 1 CRITERIS D'ACTIVACIÓ DELS PLANS DE PROTECCIÓ CIVIL DE LA GENERALITAT	 v.0

	<p>baixa o Zona C.</p> <p>*Segons la percepció:</p> <ul style="list-style-type: none"> -Sisme amb percepció àmplia en un o varis municipis. -Sisme amb percepció parcial en una o vàries comarques. 	
	<p>*Segons la intensitat:</p> <ul style="list-style-type: none"> - Sisme d'intensitat entre IV i IV-V en comarques amb densitat de població alta o Zona A. - Sisme d'intensitat entre IV-V i V-VI en comarques amb densitat de població mitjana o Zona B. - Sisme d'intensitat entre V i VI-VII en comarques amb densitat de població baixa o Zona C. <p>*Segons la percepció i dany:</p> <ul style="list-style-type: none"> - Sisme amb percepció àmplia en una o vàries comarques. - Sisme amb entre 1 i 10 persones ferides lleus. - Sisme amb un o varis edificis amb danys no estructurals visibles. 	ALERTA
	<p>*Segons la intensitat:</p> <ul style="list-style-type: none"> -Sisme d'intensitat entre V i VI-VII en comarques amb densitat de població alta o Zona A. -Sisme d'intensitat VI-VII en comarques amb densitat de població mitjana o Zona B. -Sisme d'intensitat entre VII i VII-VIII en comarques amb densitat de població baixa o Zona C. <p>*Segons la percepció o dany:</p> <ul style="list-style-type: none"> -Sisme amb entre 1 i 10 víctimes de qualsevol categoria. - Sisme amb entre 1 i 65 víctimes 	EMERGÈNCIA 1

 CABRILS	DUPROCIM ANNEX 1 CRITERIS D'ACTIVACIÓ DELS PLANS DE PROTECCIÓ CIVIL DE LA GENERALITAT	
		v.0

	gresu o categoritzades com immediates. - Sisme amb entre 1 i 10 morts. - Sisme amb molts edificis amb danys no estructurals visibles. - Sisme amb varis edificis amb danys estructurals visibles. - Sisme amb fallada de les línies vitals a nivell local.	
	*Segons la intensitat: -Sisme d'intensitat superior a VII en comarques amb densitat de població alta o Zona A. -Sisme d'intensitat superior a VII-VIII en comarques amb densitat de població mitjana o Zona B. -Sisme d'intensitat superior a VIII en comarques amb densitat de població baixa o Zona C. *Segons la percepció o dany: -Sisme amb més de 10 víctimes de qualsevol categoria. -Sisme amb més de 6 víctimes greus o categoritzades com immediates. -Sisme amb més de 10 morts. -Sisme amb molts edificis amb danys estructurals visibles. -Sismes amb fallada de les línies vitals a nivell comarcal.	EMERGÈNCIA 2

RISC	SITUACIÓ	FASE D'ACTIVACIÓ
Ventades	- Previsió de ventades amb un SMP grau 1 a la comarca del Barcelonès. - Previsió de ventades amb un SMP	PREALERTA

 CABRILS	DUPROCIM ANNEX 1 CRITERIS D'ACTIVACIÓ DELS PLANS DE PROTECCIÓ CIVIL DE LA GENERALITAT	
		v.0

	grau 2 a les comarques de densitat de població alta - Previsió de ventades amb un SMP grau 3 a les comarques de densitat de població baixa	
	- Previsió de ventades amb un SMP grau 2 a la comarca del Barcelonès. - Previsió de ventades amb un SMP grau 3 a les comarques de densitat de població alta. - Previsió de ventades amb un SMP grau 4 a qualsevol comarca. - Previsió de ventades amb un SMP grau 5 a qualsevol comarca. - Previsió de ventades amb un SMP grau 6 a qualsevol comarca. - El vent està provocant danys poc importants d'abast territorial limitat.	ALERTA
	- El vent està provocant danys importants i amb un abast territorial extens.	EMERGÈNCIA

DUPROCIM



DOCUMENT ÚNIC DE PROTECCIÓ CIVIL MUNICIPAL

ANNEX 2

MODELS DE DECLARACIÓ D'ACTIVACIÓ I
ALTRES COMUNICATS I DISPOSICIONS

AJUNTAMENT DE CABRILS



 CABRILS	DUPROCIM ANNEX 2 MODELS DE DECLARACIÓ D'ACTIVACIÓ I ALTRES COMUNICATS I DISPOSICIONS	 v.0
--	---	--



ANNEX 2. MODELS DE DECLARACIÓ D'ACTIVACIÓ I ALTRES COMUNICATS I DISPOSICIONS

1. MODEL DE DECLARACIÓ FORMAL DE SITUACIÓ DE PRE-ALERTA DEL PLA D'ACTUACIÓ MUNICIPAL PER

NOTIFICACIÓ DE COMUNICACIÓ DE SITUACIÓ DE <i>PRE-ALERTA</i> DEL PLA DE PROTECCIÓ CIVIL MUNICIPAL PER
<i>(enviar-ho al CECAT per correu electrònic)</i>
<p>....., alcalde/ssa de, pels poders que tinc,</p> <p>DECLARO: <u>LA SITUACIÓ DE PRE-ALERTA</u> del Pla de protecció civil municipal, a causa de/d'</p> <p>Les mesures previstes són:</p> <ul style="list-style-type: none"> • • <p>..... Alcalde/ssa</p> <p>de....., de/d' de 201</p>


2. MODEL DE DECLARACIÓ FORMAL D'ACTIVACIÓ I DESACTIVACIÓ DEL PLA DE PROTECCIÓ CIVIL MUNICIPAL PER EN ALERTA/EMERGÈNCIA

NOTIFICACIÓ D'ACTIVACIÓ PLA DE PROTECCIÓ CIVIL MUNICIPAL EN <i>ALERTA</i>
<i>(enviar-ho al CECAT per correu electrònic)</i>
<p>....., alcalde/ssa de, pels poders que tinc,</p> <p>DECLARO: <u>ACTIVAT</u> el Pla de protecció civil municipal, a causa de/d' <u>CONSTITUÏT</u> el Comitè d'Emergències.</p> <p>Les mesures previstes són:</p> <ul style="list-style-type: none"> • • <p>..... Alcalde/ssa</p> <p>de....., de/d' de 201</p>

 CABRILS	DUPROCI ANNEX 2 MODELS DE DECLARACIÓ D'ACTIVACIÓ I ALTRES COMUNICATS I DISPOSICIONS	 v.0
--	--	--

NOTIFICACIÓ D'ACTIVACIÓ PLA DE PROTECCIÓ CIVIL MUNICIPAL PER EN EMERGÈNCIA/ EMERGÈNCIA 1/EMERGÈNCIA 2
<i>(enviar-ho al CECAT per correu electrònic)</i>
....., alcalde/ssa de, pels poders que tinc,
DECLARO: <u>ACTIVAT</u> el Pla de protecció civil municipal, a causa de/d' <u>CONSTITUÏT</u> el Comitè d'Emergències .
Les mesures previstes són:
<ul style="list-style-type: none"> • •
..... Alcalde/ssa
de....., de/d' de 201

NOTIFICACIÓ DE DESACTIVACIÓ DEL PLA DE PROTECCIÓ CIVIL MUNICIPAL PER
<i>(enviar-ho al CECAT per correu electrònic)</i>
....., alcalde de, pels poders que tinc, ja que ha desaparegut tot el risc,
DECLARO: <u>DISSOLT</u> el Comitè d'Emergències . <u>DESACTIVAT</u> el Pla de protecció civil municipal, a causa de/d', i la tornada a la normalitat.
..... Alcalde/ssa
de, de/d' de 201

 CABRILS	DUPROCI ANNEX 2 MODELS DE DECLARACIÓ D'ACTIVACIÓ I ALTRES COMUNICATS I DISPOSICIONS	 v.0

3. MODEL DE BAN AMB UNA ORDRE D'EVACUACIÓ O DE CONFINAMENT

BAN – ORDRE D'EVACUACIÓ
<p>L'Ajuntament comunica que s'ha d'evacuar la zona compresa:.....(especifiqueu el nom dels carrers / les zones)..... Seguiu les següents instruccions:</p> <ul style="list-style-type: none"> • Aneu amb els vostres vehicles a..... (especifiqueu el trajecte o la ruta a seguir, si cal)..... • Si no teniu un mitjà de transport propi, aneu a.....(especifiqueu l'adreça)..... • Agafeu només el que sigui imprescindible (la documentació; la medicació, si en preneu; diners...). Si aneu carregats, l'evacuació no podrà ser tan ràpida i àgil com cal.

BAN – ORDRE DE CONFINAMENT
<p>L'Ajuntament comunica que la població, barriada, ha de quedar-se confinada o tancada a casa seva. Seguiu les següents instruccions:</p> <ul style="list-style-type: none"> • Tanqueu-vos a casa vostra; si sou al carrer, tanqueu-vos a l'edifici més pròxim. • Tanqueu les portes i les finestres. • Pareu els sistemes de ventilació i climatització. • Escolteu la ràdio: us anirem informant de la situació. • No sortiu de casa fins que us ho diguem nosaltres.

4. MODEL DE COMUNICAT D'AVÍS D'EVACUACIÓ O DE CONFINAMENT

COMUNICAT D'EVACUACIÓ
<p>ATENCIÓ, ATENCIÓ: L'Ajuntament comunica que cal evacuar aquesta zona. Seguiu les següents instruccions:</p> <ul style="list-style-type: none"> • Aneu, amb els vostres vehicles, a • Si no teniu cap mitjà de transport, aneu a, on us recollirem. • Tanqueu bé les portes, les finestres i les persianes. <p>A, podreu esperar fins que hagi passat el risc. Us mantindrem informats</p>

COMUNICAT DE CONFINAMENT
<p>ATENCIÓ, ATENCIÓ: L'Ajuntament comunica a la població, barriada.....que ha de quedar-se confinada o tancada a casa seva. Seguiu les següents instruccions:</p> <ul style="list-style-type: none"> • Tanqueu-vos a casa vostra, si sou al carrer a l'edifici més pròxim • Tanqueu les portes i les finestres • Pareu el sistemes de ventilació i climatització • Escolteu la ràdio: us anirem informant de la situació • No sortiu de casa fins que us ho diguem nosaltres

DUPROCIM

DOCUMENT ÚNIC DE PROTECCIÓ CIVIL MUNICIPAL

ANNEX 3
CONSELLS D'AUTOPROTECCIÓ

AJUNTAMENT DE CABRILS



 CABRILS	DUPROCIM ANNEX 3 CONSELLS D'AUTOPROTECCIÓ PEL RISC	 ACTICLIC ENGINYERIA
		v.0

ANNEX 3. CONSELLS D'AUTOPROTECCIÓ PEL RISC

A continuació es presenten els principals consells d'autoprotecció pels diferents riscos.

Es pot consultar tota la informació actualitzada sobre què cal fer en cas d'emergència al web:

http://interior.gencat.cat/ca/arees_dactuacio/proteccio_civil/consells_autoproteccio_emergencia

INCENDIS FORESTALS

CONSELLS D'AUTOPROTECCIÓ PER A LA POBLACIÓ
<p><i>Si l'incendi s'acosta a casa teva:</i></p> <ul style="list-style-type: none"> ▪ En primer lloc, manté la calma. ▪ Retira els objectes que es puguin cremar del voltant de la casa i també els mobles del jardí. ▪ Tanca les finestres, els porticons, la trampa del tiratge de la xemeneia i les ampolles de gas de l'exterior. Evita que hi entrin espurnes. ▪ Tingues a mà una llanterna perquè l'electricitat es pot tallar. ▪ Facilita l'entrada dels equips de socors a la teva propietat. ▪ En tot moment estigues atent a les indicacions dels responsables municipals, els bombers i la policia. <p><i>En cas d'evacuació:</i></p> <ul style="list-style-type: none"> ▪ Tanca tota la casa. ▪ Desconnecta la llum i el gas. ▪ Perquè l'evacuació sigui ràpida i ordenada, agafa l'imprescindible (la documentació, diners i medicaments). <p><i>Si l'incendi és a la teva porta:</i></p> <ul style="list-style-type: none"> ▪ Entra a casa amb tota la teva família i els animals domèstics i no l'abandonis fins que el foc no hagi passat. ▪ Tanca totes les portes, tant les interiors com les exteriors, i les entrades de respiració i ventilació, per aturar qualsevol aspiració d'aire. ▪ Desconnecta els subministraments de butà, gas natural, gasoil, etc. ▪ Col·loca les mànegues del jardí de tal manera que arribin a qualsevol racó de la casa. Omple d'aigua la banyera, les piques, etc. i, si tens temps, treu les cortines. ▪ No t'esveris encara que el fum penetri a la casa: posa tovalloles mullades sota les portes i ruixa-les sovint per evitar que s'escalfin. ▪ Protegeix-te amb roba de cotó o llana, amb unes ulleres i un mocador moll. ▪ Si el fum és espès, deixa els llums encesos per millorar la visibilitat i per facilitar que et trobin. ▪ Deixa els documents i els objectes de valor dins el cotxe, al garatge, amb les portes tancades, per si has de fugir. <p><i>Si ets a camp obert:</i></p> <ul style="list-style-type: none"> ▪ Allunya't del front del foc pels costats. És vital fugir en la direcció oposada a l'avenç del foc i del fum. ▪ Entra a la zona ja cremada al més aviat possible. ▪ Regula la respiració: unes inspiracions poc profundes i lentes, agafant l'aire de prop de terra, eviten inhalar el fum espès. ▪ Si pots, mulla un mocador per tapar-te la cara i evita així els efectes nocius del fum. ▪ No et refugiïs a pous ni coves, ja que l'oxigen pot acabar-s'hi ràpidament. Evita també les zones de pendent, els ports de muntanya i les valls estretes, perquè l'aire calent tendeix a pujar. ▪ En cas de perill imminent, estira't de bocaterrosa. <p><i>Si ets al cotxe:</i></p>

 CABRILS	DUPROCIM ANNEX 3 CONSELLS D'AUTOPROTECCIÓ PEL RISC	 v.0

- Si hi ets a temps, busca un lloc arrecerat i atura't. Si el front del foc travessa la carretera, no surtis del vehicle, tanca els vidres i encén els fars perquè et puguin trobar entre el fum.

INUNDACIONS

CONSELLS D'AUTOPROTECCIÓ PER A LA POBLACIÓ
<p>Inundacions i forts aiguats</p> <p>La pluja d'intensitat forta caiguda en un temps breu pot provocar desbordaments o inundacions de rius, torrents, etc. La tardor és l'època de l'any en la qual aquest risc és més elevat a Catalunya.</p> <p><i>Recomanacions bàsiques:</i></p> <p>Escolta la ràdio (RNE, Catalunya Ràdio, ràdio local) per informar-te de la possibilitat de pluges intenses o riuades, de l'estat de les carreteres i, si s'escau, de les mesures de precaució i dels consells d'actuació que es donin a la població. Protegeix-te després que s'hagi anunciat que augmenta el nivell de les aigües.</p> <p><i>Què has de fer si ets dins de casa o d'un edifici:</i></p> <ul style="list-style-type: none"> ▪ Obturar les esclotxes de les portes, de les finestres i dels respiradors si l'edifici pot quedar afectat. ▪ Conduir els animals domèstics a llocs alts i protegits. ▪ Col·locar els documents importants, els objectes valuosos, els aliments i l'aigua potable als pisos alts. ▪ Posar els productes perillosos en llocs protegits. ▪ Desconnectar l'interruptor general de l'electricitat. ▪ Posar-te a les zones altes, no baixar als soterranis. <p><i>Què has de fer si ets a l'aire lliure:</i></p> <ul style="list-style-type: none"> ▪ Allunyar-te dels ponts, les rieres, els torrents o les zones inundables. ▪ No estacionar el cotxe als ponts, ni al costat de rius o zones inundables; tampoc s'hi ha d'acampar, per evitar l'arribada per sorpresa d'una crescuda d'aigua o d'una riuada, que et podria arrossegar. ▪ Circular preferentment per rutes principals i autopistes i moderar la velocitat. ▪ No creuar mai amb un vehicle guals que salvin barrancs o altres trams de carretera si estan inundats ja que la força de l'aigua podria arrossegar-te. ▪ Si tens problemes de visibilitat a causa de la pluja, aparca al voral i senyalitza la teva situació. ▪ Allunya't de la base dels turons per evitar que t'atrapi l'aigua que baixa pels vessants i que sovint arrossega fang, restes d'arbres i pedres. Vés a les parts més altes de la zona on et trobis per evitar les riuades.
<p>Tempestes elèctriques</p> <p>Les tempestes són borrasques locals intenses, provocades per cúmuls nuvolosos. Els vendavals i llamps que ocasionen poden provocar danys i, sobretot, la pedra pot afectar l'agricultura.</p> <p><i>Recomanacions bàsiques:</i></p> <ul style="list-style-type: none"> ▪ Refugia't dins de casa o d'un edifici. ▪ Tanca les portes i les finestres. ▪ Escolta els butlletins meteorològics de la ràdio. ▪ No deixis res a fora de la casa quan s'anuncii una tempesta: entra tots els objectes que el vent es pugui emportar ja que podrien convertir-se en projectils perillosos. ▪ Desconnecta l'interruptor general de l'electricitat. ▪ No telefonis, deixa les línies lliures per als equips de socors.

 CABRILS	DUPROCIM ANNEX 3 CONSELLS D'AUTOPROTECCIÓ PEL RISC	 ACTICLIC ENGINYERIA
		v.0

NEVADES

CONSELLS D'AUTOPROTECCIÓ PER A LA POBLACIÓ EN CAS DE RISC DE NEVADES
<p>1) <u>ABANS QUE ARRIBI L'HIVERN:</u></p> <ul style="list-style-type: none"> • A l'habitatge <u>cal tenir preparat el material seqüent:</u> <ul style="list-style-type: none"> - Un transistor i piles de recanvi (renoveu-les periòdicament), per poder escoltar les previsions meteorològiques. - Llanternes, fanals de càmping, espelmes,... - Emmagatzemar aliments amb calories, combustibles i productes de neteja. - Una farmaciola de primers auxilis i medicaments que prenguin de forma habitual o esporàdica els membres de la família. - Roba i calçat adient per a les baixades de temperatura i les nevades. • <u>Cal revisar:</u> <ul style="list-style-type: none"> ▪ A l'habitatge <ul style="list-style-type: none"> - Tots els punts de l'habitatge on hi hagi entrades d'aire de l'exterior: finestres, portes,.... Cal protegir-les amb una cinta adhesiva que aïlli. - L'estat dels teulats i de les baixades d'aigua. - Les branques dels arbres, cal podar-les si són massa llargues per evitar que es trenquin (poden perjudicar les línies elèctriques del costat). - Procureu-vos combustible per a la calefacció. ▪ En el vehicle: <ul style="list-style-type: none"> - Disposar de cadenes (en bon estat), llanterna, manta de viatge. - Comprovar l'estat de les bateries, el dipòsit de benzina, les llums, els frens, els pneumàtics, la calefacció, el parabrises,...amb la finalitat de mantenir el vehicle per a les condicions de l'hivern.
<p>2) <u>EN SITUACIÓ DE RISC IMMINENT O DURANT LA NEVADA</u></p> <ul style="list-style-type: none"> • Informe-vos de les previsions meteorològiques: <ul style="list-style-type: none"> - Mitjans de comunicació. - Servei Meteorològic de Catalunya (METEOCAT). - Instituto Nacional de Meteorologia (INM). • Si sou a casa o en un edifici cal que: <ul style="list-style-type: none"> - Escolteu la ràdio: Catalunya ràdio, Radio Nacional d'Espanya, emissores locals. Esteu atents a la informació meteorològica i a les consignes de les autoritats. - Feu un ús correcte de la calefacció. - Desconnecteu els aparells elèctrics no necessaris. - Consumiu els queviures de manera racional. - Eviteu tenir estufes de llenya, carbó o gas i brasers a llocs tancats on no es renovi l'aire, hi ha perill d'enverinament. - Vigileu les canonades d'aigua, cal mantenir un rajolí constant a les aixetes per evitar que es congelin. En les calefaccions cal emprar anticongelant, si s'escau. - No telefoneu, cal deixar les línies lliures per als equips de socors. - No deixeu sortir al carrer a les persones d'edat avançada ni als/les nens/es. • Si heu de sortir al carrer o sou fora: <ul style="list-style-type: none"> - Abrugueu-vos bé si heu de passar molt temps fora: Cal dur peces de roba lleugeres, una sobre l'altra. Evitar dur roba ajustada. Cal permetre que l'aire circuli i actuï com a aïllant. Les manyoples proporcionen més calor que els guants. - Protegiu-vos sobretot la cara i el cap. Eviteu que l'aire fred us entri directament als pulmons. - Eviteu fer exercicis físics excessius, ja que el fred fa una pressió extra sobre el cor i es corre el perill de patir un atac cardíac o de fer mal a l'organisme. - Si no és imprescindible, eviteu sortir al carrer si fa vent i neva ja que disminueix la visibilitat. • Si heu d'agafar el cotxe: <ul style="list-style-type: none"> - Cal equipar-lo. - Cal planificar la sortida, conèixer la previsió meteorològica de la zona per on s'ha de circular, les rutes i els llocs on refugiar-se en cas de tempesta (pobles, refugis, hotels de carretera,...). - Si heu d'emprendre un viatge cal dur dins el cotxe com a mínim: ràdio, pala, corda, roba d'abric, aliments rics en calories (xocolata, fruits secs,...). - Cal conèixer abans de començar el viatge les rutes per on circular - Eviteu les rutes difícils, com les carreteres i els ports de muntanya. - Circuleu per les vies principals i autopistes.

 CABRILS	DUPROCIM ANNEX 3 CONSELLS D'AUTOPROTECCIÓ PEL RISC	 v.0

CONSELLS D'AUTOPROTECCIÓ PER A LA POBLACIÓ EN CAS DE RISC DE NEVADES

- Si la ruta és perillosa torneu endarrera o cerqueu refugi.
 - Procureu no viatjar sol.
 - Cal que poseu les cadenes a les rodes motrius del cotxe en cas de neu o de glaç. En aquest cas escolliu un lloc que no interrompi la circulació dels altres vehicles.
 - No avanceu als altres vehicles si les condicions no són favorables.
 - Porteu el cinturó posat, els nens i les nenes han d'estar ben asseguts/des a les seves cadires.
 - Desconfieu dels indrets amb ombres, dels ponts, dels viaductes i de les interseccions ja que pot haver-hi gel.
 - Sempre que sigui possible eviteu agafar el cotxe, sobretot si és de nit.
- **Si el temporal us agafa dins del cotxe:**
- Intenteu cercar refugi.
 - Sinó trobeu refugi quedeu-vos dins el cotxe, els pneumàtics actuen com a aïllant del fred.
 - Deixeu la calefacció posada i la finestra una mica oberta.
 - No us adormiu amb el motor en marxa.
 - Manteniu net de neu el tub d'escapament.
 - No empreu les marques deixades per altres vehicles, és millor avançar per neu verge.
 - Si hi ha gel no trepitgeu el fre.
 - Inicieu la marxa lentament, si el vehicle patina, desaccelereu.
 - Si baixeu un pendent, manteniu una distància superior a la normal.

RISC SÍSMIC

CONSELLS D'AUTOPROTECCIÓ PER A LA POBLACIÓ EN CAS DE RISC SÍSMIC

Si us trobeu a casa:

- Refugieu-vos sota una taula sòlida o bé en un angle de la paret.
- No fugiu durant la sacsejada, molta gent és víctima de la caiguda d'objectes.
- No agafeu l'ascensor.
- Si sou al carrer:
 - Allunyeu-vos dels edificis, si no podeu refugieu-vos en un portal.
 - Si sou al vehicle quedeu-vos dins, lluny de tot allò que perilli de caure.

Després de la sacsejada

- Escolteu la ràdio i seguïu les instruccions de les autoritats.
- Tanqueu les connexions d'aigua i gas. No utilitzeu l'ascensor.
- Evacueu l'edifici i emporteu-vos la documentació, roba d'abric i els vostres medicaments indispensables.
- Dirigiu-vos a un lloc aïllat i protegit de la caiguda d'objectes. Aneu pel mig del carrer, vigilant les vores i el que pugués caure.
- Eviteu les zones costaneres, ja que hi pot haver perill de grans onades (sisme submarí).

 CABRILS	DUPROCIM ANNEX 3 CONSELLS D'AUTOPROTECCIÓ PEL RISC	
		v.0

CONSELLS GENERALS

CONSELLS D'AUTOPROTECCIÓ PER ALS ACTUANTS

- Observa els consells precedents: consells generals d'autoprotecció per a la població.
 - Informa't de la zona segura, on has d'actuar. No entris a cap zona de la qual no coneguis el risc.
 - Informa't periòdicament de la situació.
 - Estigues atent a la previsió meteorològica.
 - La roba i el calçat han de donar-te protecció. Vesteix i calça adequadament.
- NO T'ARRISQUIS INÚTILMENT!**

DUPROCIM

DOCUMENT ÚNIC DE PROTECCIÓ CIVIL MUNICIPAL

ANNEX 4 PLANS D'AUTOPROTECCIÓ ASSOCIATS

AJUNTAMENT DE CABRILS



 CABRILS	DUPROCIM ANNEX 4 PLANS D'AUTOPROTECCIÓ ASSOCIATS	 ACTCLIC ENGINYERIA
		v.0

ANNEX 4. PLANS D'AUTOPROTECCIÓ ASSOCIATS

Al municipi de Cabriels s'han elaborat els següents plans d'autoprotecció:

Establiments o edificis amb PAU	Titular	Telèfon de contacte	Mecanisme d'interfase
Centre Cívic la Fàbrica	Ajuntament Cabriels	937530157	
Pavelló municipal	Ajuntament Cabriels	937538378	
CEM Cabriels	Ajuntament Cabriels	937426556	



CABRILS

DUPROCIM
ANNEX 4
PLANS D'AUTOPROTECCIÓ ASSOCIATS



ACTICLIC
ENGINYERIA

v.0



DUPROCIM

DOCUMENT ÚNIC DE PROTECCIÓ CIVIL MUNICIPAL

ANNEX 5
EMERGÈNCIES PER MALALTIES
TRANSMISSIBLES EMERGENTS AMB
POTENCIAL ALT RISC

AJUNTAMENT DE CABRILS



 CABRILS	DUPROCI M ANNEX 5 ACTUACIONS EN CAS D'EMERGÈNCIES ASSOCIADES A MALATIES TRANSMISSIBLES EMERGENTS D'ALT RISC POTENCIAL	
		v.0

ANNEX V. ACTUACIÓ EN CAS D'EMERGÈNCIES ASSOCIADES A MALALTIES TRANSMISSIBLES EMERGENTS D'ALT RISC POTENCIAL

» FUNCIONS DE LES AUTORITATS DE PROTECCIÓ CIVIL LOCALS

Els alcaldes i alcaldesses, com a autoritats de protecció civil municipal, tenen responsabilitats pel que fa a les funcions de protecció civil en el seu municipi, i per tant, en el cas d'emergències associades a malalties transmissibles amb alt risc potencial, han de desenvolupar especialment les funcions del grup logístic com són les següents:

- Fer un seguiment i prestar atenció de les persones en situació d'aïllament.
- Fer seguiment dels proveïdors de subministraments bàsics i comprovar que apliquen els seus plans de contingència i es dona servei de manera continuada.
- Facilitar recursos per assegurar la continuïtat dels serveis bàsics i l'atenció general a la població

Us recordem que les funcions dels Director o directora municipal que hauria de ser l'alcalde o alcaldessa o la persona en qui delegui son:

- Declarar l'activació i la desactivació del Pla.
- Informar i coordinar-se amb el Comitè de Direcció del Pla d'actuació del PROCICAT, a través del CECAT.
- Exercir la direcció i el comandament superior i la coordinació i inspecció de tots els serveis i recursos afectes al pla municipal i de les actuacions que es facin, sens perjudici de les funcions que corresponen al/a la Director/a del Pla autonòmic.
- Convocar el Comitè d'Emergències municipal.
- Constituir el CECOPAL i exercir-ne la direcció superior.
- Dirigir i coordinar, en el terme municipal, les actuacions adreçades a informar i protegir la població, en contacte permanent amb el/la Director/a del Pla autonòmic.
- Coordinar la integració dels recursos municipals adscrits als grups d'actuació del Pla autonòmic.
- Requerir les entitats privades i els particulars per a la prestació de la col·laboració necessària.
- Dirigir i coordinar, en general, l'execució de les funcions encomanades al municipi.



Cal fer seguiment i complir de forma prioritària les disposicions d'urgència i indicacions que es donin des de Salut així com també d'altres que puguin sorgir amb caràcter urgent des d'altres Departaments de la Generalitat per tal de facilitar les restriccions o ordres que s'emetin per al control de la malaltia.

» PAUTES D'ATENCIÓ A LES PERSONES AÏLLADES

Perfil de les persones afectades en situació de risc:

Els responsables sanitaris han establert que persones amb sospita o amb confirmació d'haver estat infectats pel Coronavirus amb simptomatologia lleu i que reuneixin una sèrie de requisits previs puguin estar aïllats al seu domicili. Els requisits establerts recullen tant aspectes sanitaris com socials (disponibilitat d'espai, telèfon, absència de persones amb situació de risc).

Tot i que el seguiment sanitari es farà a través del Salut, des dels Serveis Socials es pot reforçar el seguiment de les persones aïllades que presentin perfils de vulnerabilitat, com per exemple:

 CABRILS	DUPROCIM ANNEX 5 ACTUACIONS EN CAS D'EMERGÈNCIES ASSOCIADES A MALATIES TRANSMISSIBLES EMERGENTS D'ALT RISC POTENCIAL	
		v.0

- Gent gran
- Persones amb discapacitat o persones dependents
- Persones amb malaltia crònica
- Persones amb malaltia mental
- Famílies amb menors
- Adults amb persones dependents a càrrec
- Persones que com a conseqüència del confinament /aïllament veuen afectada la seva situació i entorn familiar

En aquests casos caldrà realitzar un seguiment més acurat per evitar situacions de risc o desatenció, tenint en compte altres **variables que poden agreujar la situació d'aïllament** com són: la manca de xarxa familiar i/o social, la manca de recursos econòmics, les situacions de precarietat laboral i la manca d'habitatge o habitatge precari.

Es considera una situació **greu o d'alta complexitat** aquella en que les persones aïllades presentin perfils de vulnerabilitat i a més existeixin variables que puguin agreujar la situació d'aïllament.

Els casos greus i/o d'alta complexitat són d'atenció prioritària, motiu pel qual una vegada siguin detectats, caldrà que el municipi posi els mitjans necessaris per tal d'atendre'ls urgentment. Si la situació superés la capacitat de gestió del municipi ja sigui per l'elevat nombre d'afectats o per la manca de recursos, aquest es posarà en contacte amb el CECAT per tal de rebre suport i assessorament.

Necessitats de les persones afectades:

Les principals necessitats de les persones aïllades són:

- Informació del seu estat i el de les persones del seu entorn
- Cobertura de necessitats bàsiques: Alimentació, higiene, medicació, maneig de residus...
- Suport per realitzar activitats imprescindibles a l'exterior.
- Suport emocional: contenció emocional en les situacions d'ansietat vinculada a la situació d'aïllament o de pèrdua sobtada o inesperada
- Allotjament: allotjament adaptat per persones amb discapacitat i dependència.
- Cura de les persones amb dependència
- Comunicació amb l'exterior
- Atenció dels animals de companyia



Recursos necessaris:

Els principals recursos necessaris per garantir una atenció de qualitat són:

- Àpats a domicili i compra d'alimentació.
- Medicaments.
- Continuitat dels serveis d'atenció domiciliària de les persones amb dependència.
- Allotjament : amb o sense adaptació.
- Professionals per realitzar suport emocional.
- Comunicacions
- Cobrir necessitats dels animals de companyia.

Per tant, cal tenir identificades les entitats disponibles en el territori que poden donar resposta o col·laborar en satisfer cadascuna de les necessitats.

Seguiment de casos d'aïllament:

 CABRILS	DUPROCIM ANNEX 5 ACTUACIONS EN CAS D'EMERGÈNCIES ASSOCIADES A MALATIES TRANSMISSIBLES EMERGENTS D'ALT RISC POTENCIAL	 v.0

En funció de la situació individual de les persones aïllades i dels recursos disponibles, s'establirà quina serà la periodicitat de seguiment dels casos en cada cas per part dels municipis.

Per tal de fer el seguiment de la situació general al territori i poder fer-ne una avaluació, es recomana que els municipis recullin les dades de persones aïllades en la mesura que sigui possible i les facin arribar setmanalment a la DGPC a través de CECAT. La informació mínima a proporcionar per cada afectat és la següent:

- Edat
- Sexe
- Atencions que es realitzen

Es recomana que els municipis vetllin per la coordinació entre els Treballadors Socials del municipi i els treballadors socials de l'Àrea Bàsica de Salut.

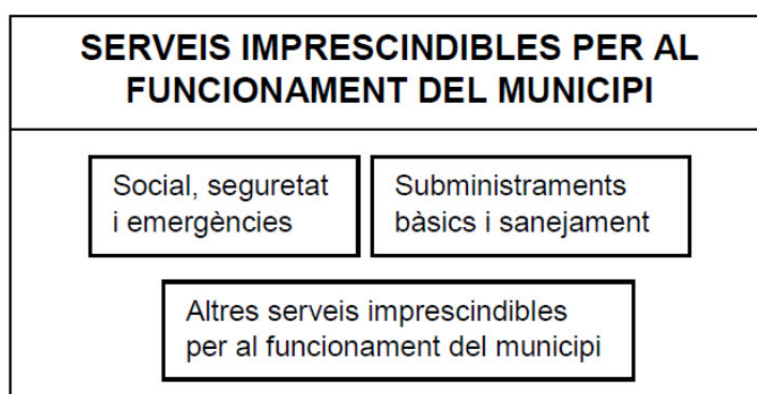
En el cas que per part del municipi es detectés una situació greu i/o d'alta complexitat que superés la capacitat de gestió del municipi, aquesta seria derivada a CECAT.

» **CONTINUÏTAT DE SERVEIS ESSENCIALS**



Pel que fa a la continuïtat de serveis essencials la DGPC constituirà una mesa de seguiment amb els principals proveïdors de subministraments i les diferents entitats que els engloben.

La funció d'aquesta taula serà anticipar possibles disfuncions dels diferents sistemes i garantir que els proveïdors apliquen amb agilitat els seus plans de contingència per tal de minimitzar les afectacions.

El municipi, com a ens responsable de la prestació de tota una sèrie de serveis al ciutadà, entre els quals hi ha el servei de protecció civil, ha de preparar-se per poder garantir la continuïtat en la prestació d'aquests serveis. Com a serveis imprescindibles per al funcionament del municipi, es consideren els següents:



- **Serveis socials, seguretat i emergències:** agrupa els serveis necessaris per a atendre la població afectada per una emergència associada a una malaltia transmissible emergent d'alt risc i, en general, els elements necessaris per gestionar les emergències (centres de coordinació, comunicacions...). Des del punt de vista municipal, es concreten els tipus i subtipus següents:
 - Serveis socio-sanitaris:
 - Centres socio-sanitaris de la xarxa pública i privada
 - Serveis socio-sanitaris de l'administració local (teleassistència, ...)



 CABRILS	DUPROCIM ANNEX 5 ACTUACIONS EN CAS D'EMERGÈNCIES ASSOCIADES A MALATIES TRANSMISSIBLES EMERGENTS D'ALT RISC POTENCIAL	
		v.0

- Serveis de seguretat ciutadana:
 - Polícies Locals
 - Seguretat privada d'edificis públics
- Serveis de salvament, prevenció i extinció d'incendis
- Serveis de Protecció Civil i logístics:
 - Personal de serveis de Protecció Civil
- **Subministraments bàsics i sanejament:** agrupa la producció, transport i distribució d'aigua, gas, electricitat, recursos energètics (combustibles), d'aliments de primera necessitat i medicaments. Inclou també la recollida i tractament de residus urbans i d'aigües residuals. Es concreten els tipus i subtipus següents:
 - Subministrament de recursos vitals:
 - Aigua potable
 - Aliments primera necessitat
 - Medicaments (especialment els considerats vitals en els tractaments)
 - Subministrament de recursos energètics:
 - Electricitat
 - Gas
 - Combustibles per a transport col·lectiu i vehicles motor (producció, distribució i subministrament, benzineres), prioritzant els operatius d'emergència.
 - Recollida i tractament de residus sòlids urbans
 - Tractament d'aigües residuals
- **Altres serveis imprescindibles pel funcionament del municipi:** engloba la resta de serveis necessaris per al desenvolupament de les activitats. Es concreten els tipus i subtipus següents:
 - Transport:
 - Xarxa d'autobusos municipals
 - Comerç
 - Administració pública i serveis d'atenció al ciutadà:
 - 010
 - Oficines d'atenció al ciutadà.
 - Altres serveis de l'administració pública.
 - Ensenyament:
 - Llars d'Infants del sistema públic i privat.
 - Centres d'ensenyament infantil i primària.
 - Centres d'ensenyament secundari:
 - Serveis funeraris

Preventivament, es preveuen tota una sèrie d'actuacions que garanteixin el mínim de personal necessari per la prestació dels serveis anteriors, ja sigui de forma directa o indirecta. Entre aquestes actuacions cal assenyalar:

- Identificar els elements vulnerables del municipi i les possibles necessitats.
- Conèixer els mitjans i recursos del municipi i proveir-se dels que requereixi addicionalment.
- Organitzar els voluntaris municipals.
- Determinar les instal·lacions que poden veure afectada la seva activitat.
- Preveure sistemes d'organització i reforç del personal, per cobrir les baixes.
- Garantir el compliment de les mesures profilàctiques que determinin les autoritats sanitàries

A més, cal que l'Ajuntament s'encarregui del seguiment de la capacitat de prestació dels diferents serveis. Per fer aquest seguiment de manera homogènia, s'estableixen els llistats següents:

 CABRILS	DUPROCIM ANNEX 5 ACTUACIONS EN CAS D'EMERGÈNCIES ASSOCIADES A MALATIES TRANSMISSIBLES EMERGENTS D'ALT RISC POTENCIAL	 v.0

- **Nivell 1:** en aquells casos en què el percentatge de treballadors disponibles permet prestar el servei en condicions de normalitat. De forma simplificada, s'assumeix que el nivell 1 es correspon amb el valors superiors al 75% de la plantilla disponible.
- **Nivell 2** o de serveis mínims: en aquells casos en què el percentatge de treballadors disponibles no permet un servei o activitat en condicions de normalitat però sí que permet mantenir una activitat de serveis mínims que cobreix especialment les franges de major demanda de servei. De forma simplificada, s'assumeix que el nivell 2 es correspon amb valors entre el 50 i el 75% de la plantilla disponible.
- **Nivell 3** o d'incapacitat en el servei: en aquells casos en què el percentatge de treballadors disponibles no permet ni tal sols condicions de serveis mínims i per tant es considera no operatiu. De forma simplificada, s'assumeix que el nivell 3 es correspon amb valors inferiors al 50% de la plantilla disponible.

La definició dels nivells tindrà en compte bàsicament el percentatge de la plantilla habitual disponible. Caldrà tenir en compte també:

- El nombre mínim de personal laboral estrictament necessari per al desenvolupament en condicions de normalitat de l'activitat, per tant, la capacitat d'acumulació de tasques.
- El personal disponible de reforç (borses de treball, suplències, ...) i la possibilitat de concentrar els períodes de descans habituals quan aquests siguin superiors als de cap de setmana (per exemple, activitats on es treballa alternativament 4 dies i es descansen 3 o similars)
- Les activitats que es poden realitzar mitjançant teletreball o que poden minimitzar la presència dels treballadors a les oficines a unes hores o dies concrets.
- Les operacions i manteniments menors que es poden suprimir per a reforçar els manteniments principals i les operacions bàsiques de l'activitat.
- La cadència, inferior a l'habitual que permeti igualment mantenir un bon servei en condicions de "quasi normalitat" (per exemple, recollida d'escombraries cada dos dies en comptes de diàriament).

Caldrà que per a aquesta valoració es tingui també en compte el potencial increment en la demanda dels serveis o activitats com a resultat de l'emergència associada a la malaltia transmissible emergent d'alt risc, especialment en tot allò relacionat amb l'àrea assistencial i d'atenció al ciutadà.



Caldrà que els municipis prevegin l'avís al CECAT, quan es produeixi algun canvi rellevant en el nivell d'operativitat, tant en nivell ascendent com descendent.

» **CHECKLIST**

A continuació s'adjunta un checklist per tal de facilitar el seguiment del grau de prestació dels serveis bàsics municipals.

El coordinador municipal de l'emergència avisarà al CECAT, quan com a conseqüència de l'emergència associada a la malaltia transmissible emergent d'alt risc, es produeixi algun canvi en el nivell d'operativitat tant en nivell ascendent com descendent.

SERVEIS IMPRESCINDIBLES PER AL FUNCIONAMENT DEL MUNICIPI	Nivell 1	Nivell 2	Nivell 3
Salut, Seguretat i Emergències			
Centres i Recursos i Socials i Sanitaris			
Polícia Local			
Protecció Civil Municipal			
Altres			
Subministraments Bàsics i Sanejament			
Aigua			
Neteja i recollida de residus			

 CABRILS	DUPROCIM ANNEX 5 ACTUACIONS EN CAS D'EMERGÈNCIES ASSOCIADES A MALATIES TRANSMISSIBLES EMERGENTS D'ALT RISC POTENCIAL	 v.0



Enllumenat públic			
Serveis de manteniment via pública			
Altres			
Altres Serveis Imprescindibles per al Funcionament del Municipi			
Transport col·lectiu			
Administració municipal			
Llars d'Infants i escoles (xarxa pública, si escau)			
Serveis Funeraris			
Serveis veterinaris			
Altres			

Per als serveis que no són responsabilitat del municipi (per exemple, el subministrament elèctric, d'aliments, etc), aquest haurà d'avisar el **CECAT** indicant la qualitat o el nivell de servei prestat i no tant la plantilla disponible atès que no depenen directament del municipi.



SERVEIS IMPRESCINDIBLES PER AL FUNCIONAMENT DEL MUNICIPI	Nivell Òptim	Nivell Serveis Mínim	Nivell Crític
Subministraments Bàsics i Sanejament			
Aliments			
Combustible			
Gas			
Electricitat			
Farmàcies			
Altres			
Altres Serveis Imprescindibles per al Funcionament del Municipi			
Comerç			
Finances (xarxa de caixes i bancs)			
Llars d'Infants i escoles (xarxa privada)			
Comunicacions (telefonía, ràdio i televisió, correu,...)			
Altres			

» **RECOMANACIONS GENERALS D'ACTUACIÓ PER ALS MUNICIPIS**

- Activació del pla de protecció civil municipal, que serà a proposta de l'alcalde/essa.
- Qualsevol canvi de fase del pla serà comunicada al CECAT, de la Direcció General de Protecció Civil. S'enviarà periòdicament l'afectació als seus serveis i/o quan aquests canviïn substancialment i es farà petició de recursos quan sigui necessari.
- Recollir la informació sanitària i d'emergències i transmetre a la població les ordres, els consells, les recomanacions i les prohibicions que es determinin adoptades pel municipi. Per tant cal preveure la forma, bans, mitjans de comunicació, etc., de fer arribar aquesta informació a la població. Les recomanacions i les prohibicions es realitzaran segons les indicacions del Departament de Salut.
- Tenir previstes ordres per activació de personal i/o d'expropiació per si fos necessari. Cal recordar que disposar d'un pla activat permet la requisita d'acord a la Llei de protecció civil.

 CABRILS	DUPROCIM ANNEX 5 ACTUACIONS EN CAS D'EMERGÈNCIES ASSOCIADES A MALATIES TRANSMISSIBLES EMERGENTS D'ALT RISC POTENCIAL	 v.0
--	--	--

- Tenir previstes ordres de tancament de centres (escoles, casals d'avis, etc.) i prohibició d'actes multitudinaris (concerts, teatres, activitats esportives...) així com la forma de fer arribar les ordres a la població o als organitzadors.
- Preveure espais o àrees de transferència de mercaderies i punts per la recollida de menjar, medicaments, etc., per barris o zones, en el cas que algunes zones haguessin de quedar tancades o aïllades.
- Preveure els tancaments de zones d'aïllament, i els passos d'entrada o sortida a aquestes zones, sobretot garantint l'accessibilitat a serveis bàsics o essencials que puguin quedar a dins (hospitals, CAPs, benzineres, farmàcies...).
- Als espais amb equipament compartit caldrà sotmetre'ls a una especial neteja o desinfecció en els canvis de torn.
- Evitar que el personal clau en la continuïtat dels serveis municipals coincideixi en els mateixos torns, reunions, etc.
- Es recorda que el personal que haurà d'estar en contacte i proper a malalts, o retirar-ne deixalles o fer servei de neteja, han de disposar de mascaretes de protecció FFP2 o FFP3, guants sanitaris i protecció ocular o facial per esquixades.
- Des dels serveis socials cal reforçar el seguiment a persones especialment vulnerables sobretot si aquestes es troben en situació d'aïllament preventiu.
- Cal identificar altres entitats socials o voluntariats del municipi que puguin donar resposta i suport en cas de necessitat.
- Pels casos d'afectats per coronavirus o aïllats preventivament que estiguin en coneixement dels serveis socials es pot reforçar el seguiment preventiu telefònic des dels municipis en coordinació amb els serveis socio-sanitaris.
- Només en aquells casos que es consideri imprescindible una visita domiciliària per part de treballadors socials es demanarà la col·laboració dels professionals sanitaris, seguint les seves indicacions, i en cap cas s'intervindrà sense el material de protecció establert en cada cas.
- Cal reforçar els contactes amb empreses del municipi que puguin proveir recursos com avituallament i productes bàsics de primera necessitat: bolquers, paper higiènic, sabó, piles, etc. (productes de supermercat). També amb aquelles empreses que puguin actuar en el repartiment d'aquests productes.

 CABRILS	DUPROCIM ANNEX 5 ACTUACIONS EN CAS D'EMERGÈNCIES ASSOCIADES A MALATIES TRANSMISSIBLES EMERGENTS D'ALT RISC POTENCIAL	
		v.0

» **ACTUACIONS A FER ALS CENTRES DE TREBALL MUNICIPALS**



De forma resumida, es destaquen les actuacions següents:

- Aplicar els procediments d'actuació en cas que es determini que existeix un cas entre el personal propi i/o entre la població del municipi. El procediment d'actuació consistirà a adoptar les mesures que es considerin en cada cas.
- Utilitzar mitjans telemàtics per continuar treballant des de casa (per al personal per al qual no és imprescindible la presència física al seu lloc de treball).
- Comprovar que les dependències de l'Ajuntament tenen un bon sistema de ventilació que contribueixi a una de les mesures d'autoprotecció habituals (ventilació dels edificis).
- Formar als treballadors sobre les mesures d'higiene personal i en l'ús d'equipaments compartits (vehicles, ordinadors, telèfons, ...).
- Repartir, si escau en funció de les característiques de la situació, guants d'un sol ús entre el personal.
- Preveure una neteja d'aquell maquinari de treball compartit (impressores, fotocopiadores,...) abans de la seva utilització per nou personal. Es llençaran els papers i guants en contenidors amb tapa que han de ser buidats i desinfectats diàriament.
- Respectar la distància mínima d'un metre durant l'atenció al públic, per evitar el contagi del virus.
- Addicionalment, per a feines fora del centre de treball on no és possible la neteja de mans amb aigua i sabó, poden utilitzar-se productes amb solució alcohòlica.
- Consultar les recomanacions adients per a contrarestar l'efecte de la pandèmia, a les pàgines web habilitades per les autoritats sanitàries.
- Consultar les recomanacions orientades a les empreses per a la planificació de les mesures d'emergència en cas de pandèmia, a la pàgina web del Departament de Treball de la Generalitat.

» **ACTUACIONS ESPECÍFIQUES AL CENTRE RECEPTOR D'ALARMES I A ALTRES CENTRES D'ATENCIÓ TELEFÒNICA**

Aquest tipus de centres de treball impliquen diferents torns de treball, de manera que el personal comparteix els mateixos equips de treball: telèfons, auricular, ordinadors... Per aquest motiu, s'estableixen recomanacions preventives addicionals, entre les que destaquen les següents:

- Repartiment, si s'escau, de guants d'un sol ús per a la neteja de l'equipament de la Sala.
- Reforçar el sistema de ventilació, assegurar l'ús personal i intransferible d'equips (emissores, telèfons, mans lliures, teclats,...) o assegurar la seva neteja abans de cada canvi de torn per evitar que quedin possibles partícules d'usuaris portadors. Les neteges poden ser amb papers humits amb solucions alcohòliques. Es llençaran els papers i guants en contenidors amb tapa que han de ser buidats i desinfectats diàriament.
- Una estona abans del canvi de guàrdia es podrien fer les següents actuacions a la Sala:
 - Si és possible, desviar el telèfon a alguna sala adjacent que serveixi de sala intermèdia entre l'entrada i la sortida a la sala principal.
 - Realitzar la neteja de la sala i ventilar-la (obrir finestres, activar ventiladors al màxim, etc.) (Les persones que finalitzen la guàrdia ja no tornen a entrar a la sala, es deixa tot apuntat al registre d'incidències o en algun mitjà similar i es marxa; desviant altre cop el telèfon a la sala abans de sortir)
 - Els relleus entren directament a la sala annexa a la sala principal.
 - Tant el personal sortint com el personal entrant passa a rentar-se les mans amb aigua i sabó a la sortida i entrada a la sala. També cada cop que s'entri o se surti de la sala per períodes de descans curts o per necessitats higièniques, es procedirà al rentat de mans amb aigua i sabó.

 CABRILS	DUPROCIM ANNEX 5 ACTUACIONS EN CAS D'EMERGÈNCIES ASSOCIADES A MALATIES TRANSMISSIBLES EMERGENTS D'ALT RISC POTENCIAL	 v.0
--	--	--

- Mentre duri la possibilitat de contagi, dinar o sopar a zones no comunes. Caldrà rentar els recipients i utensilis utilitzats en el moment que es facin servir i deixar la porta oberta perquè es ventili.

» ENLLAÇOS D'INTERÈS

Canal salut

<http://canalsalut.gencat.cat/ca/inici/>

El Departament de Salut realitza actualitzacions contínues de documents on s'especifica les recomanacions relacionades amb:

- Protecció individual de la població.
- Centres de treball
- Instruccions per realitzar l'aïllament.

CatSalut Respon

<http://sem.gencat.cat/ca/061CatSalutRespon/>

Organització Mundial de la Salut

<https://www.who.int/emergencies/diseases/novel-coronavirus-2019>

Ministerio de Sanidad, Consumo y Bienestar Social

<https://www.mscbs.gob.es/>



**Diputació
Barcelona**

**Àrea d'Infraestructures
i Espais Naturals**

Gerència de Servels d'Habitatge, Urbanisme i Activitats

Comte d'Urgell, 187, 2a pl.

Edifici del Relotge

08036 Barcelona

Tel. 934 022 890 · Fax 934 020 653

gs.hua@diba.cat · www.diba.cat/