



## **DUPROCIM**

# **Elaboració del Document Únic de Protecció Civil Municipal de Riudecanyes**

---

DOCUMENT PÚBLIC

Sol·licitant  
**Ajuntament de Riudecanyes (Baix Camp)**

Data  
**Octubre de 2020**

Expedient egovern: **8004330008-2017-0000497**  
Expedient de contractació: **8004330008-2017-0004986**

Redacció: **PUNT ECO AGROAMBIENTAL SL**  
Servei: **Medi Ambient, Salut Pública, Enginyeria Municipal i Territori**

# ÍNDEX

<b>1</b>	<b>DOCUMENT 1. GENERALITATS I ORGANITZACIÓ MUNICIPAL.....</b>	<b>3</b>
1.1	INTRODUCCIÓ, NORMATIVA I DISPOSICIONS LEGALS.....	3
1.2	DADES GENERALS DEL MUNICIPI .....	4
1.2.1	<i>IDENTIFICACIÓ DEL MUNICIPI.....</i>	4
1.2.2	<i>SITUACIÓ GEOGRÀFICA.....</i>	4
1.2.3	<i>DADES DE POBLACIÓ .....</i>	5
1.2.4	<i>INFRASTRUCTURES I VIES DE COMUNICACIÓ .....</i>	6
1.2.5	<i>SERVEIS BÀSICS .....</i>	6
1.2.6	<i>CLIMATOLOGIA .....</i>	7
1.2.7	<i>OROGRAFIA I HIDROLOGIA .....</i>	8
1.3	ORGANITZACIÓ MUNICIPAL DE PROTECCIÓ CIVIL .....	10
1.3.1	<i>ESTRUCTURA, FUNCIONS I RESPONSABILITATS .....</i>	10
1.3.2	<i>CENTRES DE COORDINACIÓ .....</i>	16
1.4	PROGRAMA I PROCEDIMENT D'IMPLANTACIÓ, SIMULACRES, MANTENIMENT, REVISIÓ I ACTUALITZACIÓ.....	18
1.4.1	<i>PROGRAMA DE LA IMPLANTACIÓ DEL PLA.....</i>	18
1.4.2	<i>MANTENIMENT DEL PLA.....</i>	18
1.4.3	<i>PROGRAMA D'EXERCICIS I SIMULACRES.....</i>	19
1.5	BASES PER AL PLA DE RECUPERACIÓ PREVIST A L'ARTICLE 31 DE LA LLEI 4/1997 .....	21
<b>2</b>	<b>DOCUMENT 2. ANÀLISI DEL RISC .....</b>	<b>23</b>
2.1	RISC TERRITORIAL.....	23
2.1.1	<i>PERILL PER EMERGÈNCIES ASSOCIADES A MALALTIES TRANSMISSIBLES EMERGENTS .....</i>	24
2.1.2	<i>PERILL PER ACCIDENTS EN EL TRANSPORT VIATGERS FERROCARRIL.....</i>	25
2.1.3	<i>PERILL PER ONADES DE CALOR I FRED.....</i>	25
2.1.4	<i>PERILL PER TALL DE SUBMINISTRAMENTS BÀSICS.....</i>	26
2.1.5	<i>PERILL PER ACTES EN ZONES PÚBLICA CONCURRENCIA .....</i>	26
2.2	RISCOS ESPECIALS.....	27
2.2.1	<i>PERILL D'INCENDI FORESTAL. INFOCAT .....</i>	28
2.2.2	<i>PERILL PER VENTADES: VENTCAT.....</i>	29
2.2.3	<i>Perill per accidents en el transport de mercaderies perilloses. TRANSCAT.....</i>	30
2.3	RISCOS ESPECÍFICS .....	30
<b>3</b>	<b>DOCUMENT 3. VULNERABILITAT MUNICIPAL .....</b>	<b>31</b>
3.1	ÀREES O SECTORS D'AFECTACIÓ .....	31
3.1.1	<i>RISC TERRITORIAL .....</i>	31
3.1.2	<i>RISC ESPECIAL .....</i>	33
3.1.2	<i>RISC ESPECÍFIC .....</i>	34
3.2	ELEMENTS VULNERABLES .....	35
3.2.1	<i>RISC TERRITORIAL .....</i>	35
3.2.2	<i>RISC ESPECIAL .....</i>	43
3.2.3	<i>RISC ESPECÍFIC .....</i>	51
<b>4</b>	<b>DOCUMENT 4. PROCEDIMENTS OPERATIUS PER RISC.....</b>	<b>55</b>
4.1	PROCEDIMENT OPERATIU.....	55
4.1.1	<i>Criteris d'activació. Nivells.....</i>	55
4.1.2	<i>Tasques Preventives i Operatives Associades a Cadascun dels Nivells .....</i>	56
4.1.3	<i>Avisos: Organització, sistemes i Recorreguts D'avís .....</i>	65

4.1.4	<i>Procediments de Relació i D'integració amb els Plans D'àmbit Superior</i>	67
4.2	MESURES DE PROTECCIÓ A LA POBLACIÓ	68
4.2.1	<i>EXECUCIÓ DE L'EVACUACIÓ</i>	68
4.2.2	<i>ZONES D'ALLUNYAMENT</i>	69
4.2.3	<i>PAUTES DE CONFINAMENT</i>	69
4.2.4	<i>CONTROL D'ACCESSOS</i>	70
4.3	CENTRES D'ACOLLIDA. TIPOLOGIA	71
<b>5</b>	<b>DOCUMENT 5. FITXES D'ACTUACIÓ</b>	<b>73</b>
<b>6</b>	<b>DOCUMENT 6. DIRECTORI TELEFÒNIC I CATÀLEG DE MITJANS I RECURSOS</b>	<b>86</b>
6.1	DIRECTORI TELEFÒNIC	86
6.1.1	<i>ORGANIGRAMA MUNICIPAL DE L'EMERGÈNCIA</i>	86
6.1.2	<i>CENTRES DE COORDINACIÓ I SERVEIS D'EMERGÈNCIA</i>	88
6.1.3	<i>ELEMENTS VULNERABLES</i>	89
6.1.4	<i>CENTRES D'ACOLLIDA</i>	105
6.1.5	<i>MITJANS DE COMUNICACIÓ LOCAL</i>	105
6.1.6	<i>MUNICIPIIS VEÏNS</i>	106
6.2	CATÀLEG DE MITJANS I RECURSOS	107
6.2.1	<i>MITJANS I RECURSOS DE L'AJUNTAMENT</i>	107
6.2.2	<i>VEHICLES MUNICIPALS</i>	107
6.2.3	<i>XARXA D'HIDRANTS MUNICIPAL</i>	107
6.2.4	<i>ASSOCIACIONS I GRUPS VOLUNTARIS LOCALS</i>	107
6.2.5	<i>PARTICULARS</i>	107
6.2.6	<i>SERVEIS BÀSICS</i>	108
6.2.7	<i>SERVEIS SANITARIS</i>	108
6.3	CRITERIS D'ACTIVACIÓ CONCRETES PER RISCOS ESPECIALS	109
<b>7</b>	<b>DOCUMENT 7. CARTOGRAFIA BÀSICA I ESPECÍFICA (PER A CADA RISC)</b>	<b>116</b>

# **1 DOCUMENT 1. GENERALITATS I ORGANITZACIÓ MUNICIPAL**

## **1.1 INTRODUCCIÓ, NORMATIVA I DISPOSICIONS LEGALS**

El Document Únic de Protecció Civil Municipal és el document que estableix el marc orgànic i funcional previst per a un municipi, amb l'objecte de prevenir i controlar els riscos sobre les persones i els béns i donar resposta adequada a les possibles situacions d'emergència del municipi, sota responsabilitat del titular del pla i garantint la integració d'aquestes actuacions amb el sistema autonòmic de protecció civil.

Degut a que Riudecanyes és una població afectada per diversos riscos naturals com incendis forestals, episodis de vent així com de possibles accidents ferroviaris; i que també es troba afectada per la seva ubicació i característiques socioeconòmiques a diferents riscos tecnològics, com el transport de mercaderies perilloses (MMPP), d'acord amb la Llei 4/97 de protecció civil de Catalunya, l'Ajuntament resta obligat a elaborar i implantar el Pla de protecció civil municipal, del qual aquest document n'és la base.

D'altra banda, el Document Únic de Protecció Civil Municipal, s'ha realitzat, a banda del Decret 155/2014, de 25 de novembre, pel qual s'aprova el contingut mínim per a l'elaboració i homologació dels plans de protecció civil municipal i s'estableix el procediment per a la seva tramitació conjunta, d'acord amb les disposicions legals, Plans d'emergència i normativa que es descriu a continuació:

A nivell municipal:

- *Pla d'actuació municipal per incendis forestals homologat per la Comissió de Protecció Civil de Catalunya en data 16 de febrer de 2012.*
- *Pla d'actuació municipal per transport de mercaderies perilloses homologat per la Comissió de Protecció Civil de Catalunya en data 17 de desembre de 2003.*

A nivell autonòmic:

- *Decret 161/1995, de 16 de maig, pel qual s'aprova el Pla de protecció civil de Catalunya (PROCICAT).*
- *Acord GOV/40/2020, de 3 de març, pel qual s'aprova la revisió del Pla de protecció civil de Catalunya (PROCICAT) per emergències associades a malalties transmissibles emergents amb potencial alt risc.*
- *Acord GOV/141/2014, de 21 d'octubre, pel qual s'aprova la revisió del Pla especial d'emergències per incendis forestals de Catalunya (INFOCAT).*
- *Acord GOV/115/2017, de 1 d'agost, pel qual s'aprova el Pla especial d'emergències per risc de vent a Catalunya (VENTCAT).*
- *Acord GOV/117/2017, de 1 d'agost, pel qual s'aprova la revisió del Pla especial d'emergències per accidents en el transport de mercaderies perilloses per carretera i ferrocarril a Catalunya (TRANSCAT).*

## 1.2 DADES GENERALS DEL MUNICIPI

### 1.2.1 IDENTIFICACIÓ DEL MUNICIPI

<b>NOM MUNICIPI</b>	<b>RIUDECANYES</b>
<b>COMARCA</b>	<b>BAIX CAMP</b>
<b>PROVÍNCIA</b>	<b>TARRAGONA</b>

	<b>RIUDECANYES</b>	<b>EL MAR DE RIUDECANYES</b>	<b>MONTCLAR</b>	<b>DISSEMINATS DE RIUDECANYES</b>	<b>TOTAL</b>
<b>SUPERFÍCIE TOTAL*</b>	0,26 km <sup>2</sup>	0,30 km <sup>2</sup>	0,17 km <sup>2</sup>	16,37 km <sup>2</sup>	17,10 km <sup>2</sup>
<b>POBLACIÓ**</b>	683 habitants	159 habitants	168 habitants	114 habitants	1.124 habitants
<b>DENSITAT POBLACIÓ</b>	2.626,9 hab./km <sup>2</sup>	530 hab./km <sup>2</sup>	988,2 hab./km <sup>2</sup>	7 hab./km <sup>2</sup>	65,7 hab./km <sup>2</sup>

\* Dades extretes d'acord amb les bases cartogràfiques de l'ICC i traçat de polígon. Superfície aproximada, en cap cas, real.

\*\* Dades de població d'acord amb l'informe IDESCAT 2019.

### 1.2.2 SITUACIÓ GEOGRÀFICA

	<b>TELÈFON AJUNTAMENT</b>	<b>TELÈFON POLICIA LOCAL</b>	<b>UBICACIÓ</b>
<b>RIUDECOLS</b>	977 817 009	-	Nord
<b>BOTARELL</b>	977 826 130	-	Est
<b>MONTBRIÓ DEL CAMP</b>	977 826 010	-	Sud-est
<b>MONT-ROIG DEL CAMP</b>	977 837 005	977 838 873	Sud
<b>VILANOVA D'ESCORNALBOU</b>	977 837 519	-	Sud-oest
<b>L'ARGENTERA</b>	977 834 070	-	Oest
<b>DUESAIGÜES</b>	977 834 085	-	Nord-oest

	<b>SUPERFÍCIE</b>
<b>TOTAL</b>	17,10 km <sup>2</sup>
<b>URBANA</b>	0,80 km <sup>2</sup>
<b>FORESTAL</b>	8,87 km <sup>2</sup>
<b>AGRÍCOLA</b>	7,43 km <sup>2</sup>

### 1.2.3 DADES DE POBLACIÓ

<b>DADES DE POBLACIÓ</b>	
<b>POBLACIÓ TOTAL</b>	1.124 habitants
<b>POBLACIÓ ESTACIONAL MITJANA (Turística)</b>	<b>*1.387 habitants</b>

\*Per al càlcul de la població estacional es tenen en compte les següents premisses:

- Nombre d'habitatges secundaris segons l'IDESCAT: es considera una població secundària de 2,7 persones per habitatge secundari (92).
- Places de turisme rural: es considera una població estacional a raó d'una persona per plaça de turisme rural o hotel (15 places).
- Es realitza un sumatori entre la població total, la població en habitatges secundaris i la població en places hoteleres.

	<b>RIUDECANYES</b>	<b>EL MAR DE RIUDECANYES</b>	<b>MONTCLAR</b>	<b>DISSEMINATS DE RIUDECANYES</b>	<b>TOTAL</b>
<b>POBLACIÓ HABITUAL</b>	683 habitants	159 habitants	168 habitants	114 habitants	1.124 habitants
<b>POBLACIÓ ESTACIONAL (Turística)</b>	-	-	-	-	1.387 habitants

**1.2.4 INFRAESTRUCTURES I VIES DE COMUNICACIÓ**

<b>INFRAESTRUCTURES I VIES DE COMUNICACIÓ</b>			
<b>CARRETERA / AUTOPISTA</b>	<b>TITULARITAT</b>	<b>PUNTS QUILOMÈTRICS (FRONTERERS)</b>	<b>PONTS I TÚNELS</b>
<b>T-313</b>	Diputació de Tarragona	PK 9,5-14,7	-
<b>T-320</b>	Diputació de Tarragona	PK 2,4	-
<b>TV-3131</b>	Diputació de Tarragona	-	-
<b>TP-3211</b>	Diputació de Tarragona	PK 3	-
<b>LÍNIA DE FERROCARRIL</b>	<b>CARACTERÍSTIQUES</b>	<b>ESTACIONS</b>	<b>PONTS I TÚNELS (PUNT QUILOMÈTRIC)</b>
<b>RENFE Regional Miraflores-Tarragona</b>	Entre els nuclis urbans de Montclar i Riudecanyes	1: Estació Riudecanyes-Botarell	5 túnels de 88, 47, 131, 49 i 116 m respectivament <b>Pont de l'Av. de Montclar</b> X: 329.817,2 Y:4.556.122,4 <b>Viaducte sobre el Barranc de la Foïna</b> X:328.545,7 Y:4.556.281,2

El municipi no disposa de catàleg de la xarxa de camins. Per tant, a la cartografia es mostrarà la capa de la xarxa de camins sense classificar obtinguda mitjançant la base topogràfica de l'Institut Cartogràfic i Geològic de Catalunya.

**1.2.5 SERVEIS BÀSICS**

<b>LÍNIA DE GASIFICACIÓ</b>	<b>COMPANYIA</b>	<b>CARACTERÍSTIQUES DEL TRANSPORT</b>
Línia de gasificació que abasteix al poble	VITOGAS	-

<b>LÍNIA ELÈCTRICA</b>	<b>TENSIÓ</b>	<b>COMPANYIA</b>	<b>AFECTA LA MASSA FORESTAL? (S/N)</b>
Línia 1	Mitja tensió (25kV)	ENDESA	Sí

TORRE DE TELECOMUNICACIONS	COMPANYIA	COORDENADES UTM		CARACTERÍSTIQUES
		X	Y	
<b>TLC01</b>	MOVISTAR	329.079,3	4.555.492,0	Estació telefonia mòbil 4300306
<b>TLC02</b>	ORANGE	329.061,1	4.555.465,5	Estació telefonia mòbil CATR7798B
<b>TLC03</b>	VODAFONE	329.061,1	4.555.465,5	Estació telefonia mòbil 101482

COMPANYIA AIGUA POTABLES	DADES DE CONTACTE
Titularitat municipal	Ajuntament de Riudecanyes C/ del Dimecres, 9 977 834 005

## 1.2.6 CLIMATOLOGIA

VALORS NORMALS MITJOS DE PRECIPITACIONS DARRERS ANYS												
MES	GEN	FEB	MARÇ	ABR	MAIG	JUNY	JUL	AGO	SET	OCT	NOV	DES
L/M <sup>2</sup>	5,3	1,1	1,8	17,5	50,2	3,6	6,5	35,2	35,8	204,8	23,0	41,9

Dades extretes del Servei Meteorològic de Catalunya per a l'any 2019 a l'estació de Vinyols i els Arcs.

VALORS NORMALS MITJOS DE TEMPERATURES DARRERS ANYS												
MES	GEN	FEB	MARÇ	ABR	MAIG	JUNY	JUL	AGO	SET	OCT	NOV	DES
T <sup>o</sup> C	9,5	10,0	12,8	14,5	16,8	20,8	25,4	25,2	22,3	18,9	13,1	12,2

Dades extretes del Servei Meteorològic de Catalunya per a l'any 2019 a l'estació de Vinyols i els Arcs.

VALORS DOMINANTS	
<b>VENTS DOMINANTS</b>	
<b>MESOS CÀLIDS</b>	Juliol i agost
<b>MESOS FREDS</b>	Gener, febrer i desembre
<b>MESOS PLUJOSOS</b>	Octubre

Dades extretes del Servei Meteorològic de Catalunya per a l'any 2019 a l'estació de Vinyols i els Arcs.

	LOCALITZACIÓ	ENLLAÇ WEB
<b>ESTACIÓ 1</b>	<b>VINYOLS I ELS ARCS</b>	<a href="http://www.meteo.cat/observacions/xema/dades?codi=U6">http://www.meteo.cat/observacions/xema/dades?codi=U6</a>
<b>ESTACIÓ 2</b>	<b>RIUDOMS</b>	<a href="http://www.meteo.cat/observacions/xema/dades?codi=W6">http://www.meteo.cat/observacions/xema/dades?codi=W6</a>

### 1.2.7 OROGRAFIA I HIDROLOGIA

DESCRIPCIÓ	
<b>ALTITUD MÀXIMA</b>	596,3 m
<b>ALTITUD MÀXIMA AMB POBLACIÓ / INFRAESTRUCTURES</b>	370,9 m
<b>ALTITUD MÍNIMA</b>	122,8 m
<b>ALTITUD MÍNIMA AMB POBLACIÓ / INFRAESTRUCTURES</b>	168,3
<b>ALTITUD DEL NUCLI URBÀ</b>	195 m
<b>RIERES</b>	Riera de Riudecanyes
<b>BARRANCS</b>	Barranc del Gendre Barranc de Segures Barranc de la Foïna Barranc de les Galaupes Barranc de la Vallesa Barranc de la Fonteta

<b>DESCRIPCIÓ</b>	
	Barranc de les Rutxeles Barranc dels Travadells Barranc de la Boixa Barranc de la Font Barranc dels Plans Barranc dels Canyerets Barranc de les Fontanelles
<b>PANTANS</b>	Pantà de Riudecanyes
<b>DEUS</b>	Font de la Mina Font de les Carboners Font de Santa Marina

### 1.3 ORGANITZACIÓ MUNICIPAL DE PROTECCIÓ CIVIL

#### 1.3.1 ESTRUCTURA, FUNCIONS I RESPONSABILITATS

L'organització municipal de protecció civil és el conjunt de persones encarregades de dur a terme la protecció civil del municipi, amb l'objectiu de fer front a les emergències que puguin sorgir dins del municipi per tal de salvar vides, protegir béns i el medi ambient.

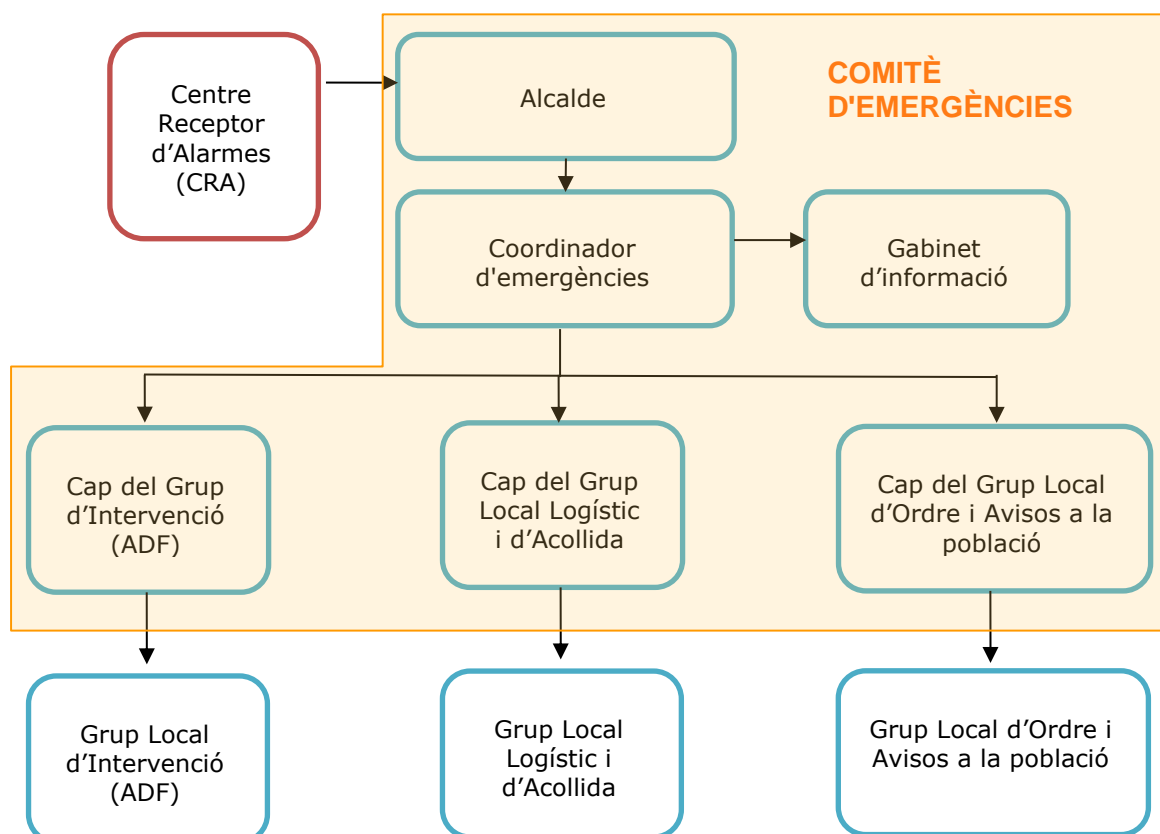
L'estructura de l'organització municipal de protecció civil té com a punt més elevat de responsabilitat a l'alcalde, que és l'autoritat de protecció civil d'àmbit municipal i, com a base de l'organització, es troben les diferents comissions i comitès encarregats de dur a terme les accions per tal d'aplicar correctament el Pla de Protecció Civil Municipal.

En aquest apartat es tracta doncs, de donar a conèixer les diferents figures dins de l'organització municipal de protecció civil tot explicant les seves funcions i responsabilitats.

#### Comissió municipal de protecció civil:

*No es constitueix degut a la capacitat tècnica i organitzativa del municipi.*

L'organigrama municipal en emergències segueix el següent patró:



**IMPORTANT:**

*Pel que respecta al grup d'Ordre i Avisos a la població, el grup d'ordre no es pot configurar per part de l'ajuntament i per tant, aquest només exercirà les funcions dels avisos. Per a la realització de les tasques d'ordre es demanarà suport a l'estructura directiva del pla activat*

**Centre Receptor d'Alarmes (CRA)**

És el centre on es reben i des d'on es notifiquen els avisos d'emergència. **En aquest cas la figura recau sobre:**

- **Personal de l'ajuntament en horari laboral.**
- **Alcaldia (24h) com a responsable municipal.**
- **Regidor (24h) com a substitut de l'alcalde.**

**Comitè d'emergències:**

- Alcalde
- Consell Assessor
- Gabinet d'informació municipal

Aquests òrgans es defineixen de la manera següent:

**Alcalde (Director del Pla)**

L'alcalde del municipi és l'autoritat de protecció civil d'àmbit municipal, i per tant el director del Pla municipal de protecció civil o responsable municipal de l'emergència. Pot delegar les funcions de direcció del Pla al/a la tinent/a d'alcalde (o a altres regidors/es, si en manquen).

L'alcalde és el responsable màxim de l'elaboració, la implantació i l'execució del Pla de protecció civil municipal.

Funcions:

- Analitzar i valorar la situació.
- Informar-ne al director del Pla Especial de la Generalitat per mitjà del CECAT i coordinar-se amb el director del Pla Especial de la Generalitat.
- Declarar la pre-alerta, l'activació i la desactivació del Pla de protecció civil municipal. Informar-ne al director del Pla Especial de la Generalitat per mitjà del CECAT.
- Convocar el Comitè Municipal d'Emergències.
- Constituir i exercir la direcció del CECOPAL.
- Informar i coordinar-se amb el director del Pla Especial de la Generalitat.
- Analitzar i valorar la situació.
- Si fos el cas, donar l'ordre de preparar i prendre totes les mesures preventives necessàries, previstes a nivell municipal, per minimitzar els danys previsibles.
- Donar l'ordre de divulgar els consells d'autoprotecció davant del risc.

- Avaluar i determinar els elements vulnerables, i posar-ho en coneixement del director del Pla Especial de la Generalitat. Si és convenient, haurà de propiciar l'activació dels diversos PAU que ho requereixin.
- Decidir en tot moment, amb el Comitè Municipal d'Emergències, les actuacions més adients per fer front a l'emergència dins del seu marge de responsabilitat i aplicar les mesures de protecció a la població (avisos, acollida i suport), als béns i al medi ambient.
- Assegurar l'execució de la part de les funcions que el municipi assumeixi i vetllar per la correcta execució d'aquestes funcions.
- Ordenar la incorporació als grups d'actuació del Pla Especial de la Generalitat dels mitjans i recursos municipals disponibles per garantir la protecció i la seguretat de la població.
- Decretar, si s'escau, mobilitzacions i expropiació temporal.
- Assegurar el manteniment i l'operativitat del Pla de protecció civil municipal.
- D'altres, en funció del risc.

### **Consell Assessor**

El Consell Assessor té per funcions:

- Assessorar el director del pla, l'alcalde.
- Analitzar i valorar la situació, aportant-hi tota la informació i trametent les instruccions de l'alcalde als seus respectius col·laboradors.
- Altres funcions específiques per a cada risc concret.

El Consell Assessor es compon de:

- El / La cap del Grup Local d'Ordre i Avisos a la Població
- El / La cap del Grup Local Logístic i d'Acollida
- El / La coordinador municipal de l'emergència

### **Grup Local d'Ordre i Avisos a la Població**

*Les funcions principals d'aquest grup per part de l'ajuntament seran les funcions dels avisos. El grup local d'Ordre no es podrà configurar per part de l'ajuntament i per tant, es demanarà suport a l'estructura directiva de pla activat.*

Les funcions d'avisos són:

- Avisar a la població afectada que estigui en les zones de risc de l'emergència i especialment als elements vulnerables.
- Transmetre la informació de les mesures a adoptar per part de la població.

### **Grup Local d'Intervenció**

Les seves funcions són:

- Assessorar tècnicament als diferents cossos d'emergència sobre l'actuació en front de l'emergència.
- Donar recolzament a les tasques necessàries per a prevenir i controlar les emergències.
- Donar recolzament a les tasques de rescat i salvament de persones i béns.
- Informar el coordinador del CCA i atendre les seves instruccions.

*En el cas del Grup Local d'Intervenció, els integrants de l'ADF són integrants d'aquest grup. En tot cas, només poden integrar aquest grup persones preparades per realitzar les funcions pròpies del grup. Aquest grup només es constituirà en el cas de risc d'incendi forestal.*

### **Grup Local Sanitari**

*No es constitueix degut a la capacitat tècnica i organitzativa del municipi.*

### **Grup Local Logístic i d'Acollida**

- Preparar els centres d'acollida i gestionar-los per tal que es pugui acollir a la població.
- Donar allotjament, proveïment d'aliments, control i serveis socials a les persones afectades.
- Subministrar tots els materials o combustibles que es necessitin.
- Rebre el voluntariat ocasional.

### **Coordinador municipal de l'emergència**

És la figura que fa de vincle entre l'alcalde i els diferents grups d'emergència, essent el màxim responsable del Consell Assessor. És el responsable de comunicar amb els diferents grups d'emergència municipal i de controlar que tot es fa segons el previst, a més de suplir a l'alcalde en cas que fos necessari, amb una disponibilitat de 24 hores al dia.

Les seves funcions són:

- Coordinar l'emergència.
- Comunicar amb tots els grups d'emergència municipal.
- Rebre comunicacions del CRA.
- Assessorar l'alcalde.
- Controlar la situació i evolució de l'emergència i supervisar les accions dels diferents grups d'emergència.

**Representant municipal al CECAT**

És el responsable de traslladar-se al CECAT, en cas que aquest ho requereixi, per tal de donar informació a Protecció Civil, d'una forma directa i conjunta, de tot el que pugui ser necessari per a la resolució de l'emergència.

**En aquest cas, serà un regidor de l'ajuntament.**

**Gabinet d'Informació Municipal**

El Gabinet d'Informació Municipal és l'òrgan responsable de donar la informació en el moment de l'emergència.

Les seves funcions són:

- Aplegar informació sobre l'emergència
- Transmetre (o difondre) la informació generada dins el Comitè d'Emergències a la població en general i a les persones directament o indirectament afectades

**En aquest cas, la funció serà exercida per un regidor de l'ajuntament.**

<b>ORGANITZACIÓ MUNICIPAL DE PROTECCIÓ CIVIL</b>		
<b>CÀRREC OPERATIU</b>	<b>CÀRREC HABITUAL</b>	<b>NÚMERO DE FITXA D'ACTUACIÓ</b>
<b>Centre Receptor d'Alarmes</b>	<b>Responsable:</b> OAC Ajuntament de Riudecanyes <b>Responsable 24h:</b> Alcalde <b>Substitut:</b> Regidora d'Esports, Joventut, Agricultura i Medi Ambient	<b>1</b>
<b>Responsable emergència municipal</b>	<b>Responsable:</b> Alcalde <b>Substitut:</b> : Regidora d'Esports, Joventut, Agricultura i Medi Ambient	<b>2</b>
<b>Coordinador municipal de l'emergència</b>	<b>Responsable:</b> Alcalde <b>Substitut:</b> : Regidora d'Esports, Joventut, Agricultura i Medi Ambient	<b>3</b>
<b>Representant municipal al CECAT</b>	<b>Responsable:</b> Regidor d'Hisenda, Indústria, Comerç i Ocupació	<b>4</b>
<b>Cap del Gabinet d'informació</b>	<b>Responsable:</b> Regidora de Turisme, Comunicació i Transparència, Seguretat i Mobilitat <b>Substitut:</b> Alcalde	<b>5</b>
<b>Cap del Grup local d'intervenció (ADF)</b>	<b>Responsable:</b> President ADF <b>Substitut:</b> Membre ADF	<b>6</b>

ORGANITZACIÓ MUNICIPAL DE PROTECCIÓ CIVIL		
CÀRREC OPERATIU	CÀRREC HABITUAL	NÚMERO DE FITXA D'ACTUACIÓ
Cap del Grup local sanitari	<i>No es constitueix</i>	-
Cap del Grup local logístic i d'acollida	<b>Responsable:</b> Regidora d'Esports, Joventut, Agricultura i Medi Ambient <b>Substitut:</b> Alcalde	8
Cap del Grup local d'ordre i avisos a la població (només funcions d'avisos)	<b>Responsable:</b> Regidora de Turisme, Comunicació i Transparència, Seguretat i Mobilitat <b>Substitut:</b> Alcalde	9

### 1.3.2 CENTRES DE COORDINACIÓ

#### » Centres de recepció d'alarmes (CRA)

CRA	
<b>Lloc</b>	<b>Ajuntament de Riudecanyes</b>
<b>Adreça</b>	<b>C/ del Dimecres 9, 43771 Riudecanyes</b>
<b>Telèfon</b>	<b>Ajuntament de Riudecanyes (horari laboral)</b> 977 834 005 <b>Alcalde (24h): Confidencial</b> <b>Regidora (24h): Confidencial</b>
<b>Correu electrònic</b>	<b>Correu:</b> ajuntament@riudecanyes.cat <b>FAX:</b> <b>977 834 305</b>
<b>Altres comunicacions (RESCAT)</b>	<i>Confidencial</i>
<b>Protocols, fitxes d'actuació, etc.</b>	Document 6: Directori telefònic Document 7: Cartografia

El CRA és un centre que ha d'estar operatiu 24 hores al dia, 365 dies a l'any. En cas que no sigui possible, aquestes funcions seran dutes a terme per l'alcalde o persona en qui delegui.

#### **Funcions**

- Notificar qualsevol alarma al 112 i al CECAT.
- Rebre la notificació de l'alarma i trametre-la.
- Valorar, segons el protocols establerts, la importància de l'alarma.
- Posar en marxa el avisos d'activació del Pla de protecció civil municipal.
- Informar-se, en els primers moments, de la marxa de l'emergència.
- Establir contacte amb el coordinador municipal de l'emergència o l'alcalde.

» **Centres de Coordinació Operativa Local (CECOPAL)**

<b>CECOPAL</b>	
<b>Lloc</b>	<b>Sala de plens Ajuntament de Riudecanyes</b>
<b>Adreça</b>	<b>C/ del Dimecres 9, 43771 Riudecanyes</b>
<b>Telèfon</b>	977 834 005
<b>Correu electrònic</b>	<b>Correu:</b> ajuntament@riudecanyes.cat <b>FAX:</b> <b>977 834 305</b>
<b>Recursos i altres comunicacions</b>	<i>Confidencial</i>

**Funcions**

- És el centre de coordinació municipal, que realitza les accions determinades pel director del Pla. Des d'aquí es dirigeix i es coordinen les actuacions dels diversos serveis relacionats amb el Pla.
- Mantenir contacte directe i continu amb el Centre de Coordinació Operativa de Catalunya CECAT.
- Notificar als grups operatius i al CECAT l'activació i la desactivació del Pla de protecció civil municipal.
- Facilitar, si s'escau, la informació a la població del municipi, amb els mitjans oportuns, segons les circumstàncies del risc i l'evolució de la situació de l'emergència.
- Mobilitzar i assegurar la transmissió de la informació i les ordres als grups operatius municipals decidides per la direcció del Pla, així com activar els mitjans i recursos municipals necessaris.
- Canalitzar l'ordre de l'autoritat de protecció civil municipal de prestació de serveis personals i la requisita, la intervenció o l'ocupació temporal i transitòria dels béns necessaris per afrontar les situacions d'emergència.
- Donar suport als mitjans d'emergències, de seguretat i als serveis especialitzats aliens que intervinguin en el municipi sota l'estructura del Pla activat.

## 1.4 PROGRAMA I PROCEDIMENT D'IMPLANTACIÓ, SIMULACRES, MANTENIMENT, REVISIÓ I ACTUALITZACIÓ

### 1.4.1 PROGRAMA DE LA IMPLANTACIÓ DEL PLA

A continuació es realitza una proposta d'implantació del Pla. Recordar que l'Alcalde serà el responsable de que aquesta implantació es porti a terme.

IMPLANTACIÓ DEL PLA			
DATA	TIPUS	RISC/OS	ADREÇAT A
Periòdic anual: 1r trim	Reunió de coordinació i simulacre de despatx: Repàs del manual d'actuació	INFOCAT VENTCAT TRANSCAT	Organigrama municipal d'emergència
Periòdic anual: 2n Trim.	Sessió informativa oberta a la població	INFOCAT VENTCAT TRANSCAT	Població Elements vulnerables
Periòdic anual: 2n Trim.	Enviament de consells d'autoprotecció i protocols d'actuació	INFOCAT VENTCAT	Població Elements vulnerables

Es planteja dues sessions de formació i informació anuals. Per una banda, durant el primer trimestre de l'any es realitzaran les sessions formatives als membres de l'organigrama municipal d'emergència. D'altra banda, el 3r trimestre es realitzaran les sessions informatives a la població, així com l'enviament de consells d'autoprotecció i protocols d'actuació pels riscos que afecten al municipi.

**El municipi haurà de fer un recull de totes les actuacions que realitzi a nivell d'implantació**, aquest recull s'haurà de presentar en la propera revisió del pla detallades en el certificat d'implantació i haurà de descriure:

- Actuacions en l'entorn de la sensibilització a la població
- Xerrades
- Simulacres realitzats

### 1.4.2 MANTENIMENT DEL PLA

Es proposa una sèrie d'actuacions per al manteniment de la vigència del present pla.

- Durant el 1r trimestre de cada any (2021, 2022, 2023, 2024) es realitzarà una actualització de les dades de contacte de tots els elements vulnerables.
- Durant el 1r trimestre de cada any (2021, 2022, 2023, 2024) es reunirà l'organigrama municipal d'emergències i en cas necessari, es revisarà i es notificarà a protecció civil.
- En cas d'emergència, es realitzarà una avaluació de l'actuació de cada un dels membres de l'organigrama per tal de detectar deficiències en les fitxes d'actuació.

MANTENIMENT DEL PLA	
<b>Data d'homologació:</b>	-
<b>Data d'homologació de l'última revisió:</b>	-
<b>Data de l'última actualització:</b>	-
<b>Data de la propera revisió:</b>	-

### 1.4.3 PROGRAMA D'EXERCICIS I SIMULACRES

El programa d'implantació té diversos objectius, entre ells, la realització i avaluació de simulacres que validin el correcte funcionament del Pla de Protecció Civil Municipal.

Així mateix, és necessari programar els simulacres al llarg del temps amb l'objectiu de validar el correcte funcionament del pla durant la seva vigència i fins a la seva revisió i/o actualització.

**Realitzar els simulacres així com informar-ne als òrgans de les administracions competents és obligació de la persona responsable de la implantació del Pla com a responsable de protecció civil municipal.**

Els simulacres han de permetre verificar i comprovar:

- L'eficàcia de l'organització de resposta davant d'una emergència.
- La capacitat del personal adscrit a l'organització de resposta.
- L'entrenament del personal de l'ajuntament per fer front davant situacions d'emergència contemplades en el present pla.
- La suficiència, idoneïtat i disponibilitat dels recursos assignats.
- L'adequació dels procediments d'actuació.
- La validació del correcte funcionament del procediment de comunicació d'emergències.

La realització de simulacres té per objecte l'activació total o parcial de les accions contingudes en el document 4 de procediments operatius per risc.

De la mateixa manera, i tenint en compte que la DGPC de la Generalitat de Catalunya convoca els corresponents simulacres dels plans especials, quan un d'aquests simulacres afecti al municipi es podrà substituir pel simulacre anual programat.

Els exercicis a fer amb periodicitat mínima anual són:

<b>PROGRAMA D'EXERCICIS I SIMULACRES</b>			
<b>EXERCICI N°:</b>	Periòdic anual		
<b>DATA</b>	2n Trimestre	<b>HORA</b>	12:00h
<b>ESCENARI</b>			
A part dels simulacres que es puguin dur a terme al terme municipal de Riudecanyes cal realitzar amb caràcter anual una trucada al CECAT mitjançant ambdós terminals de la Xarxa RESCAT que disposa el municipi.			
L'objectiu és validar tant les comunicacions externes com les comunicacions externes CECAT mitjançant la xarxa RESCAT i el telèfon 112. Es proposa realitzar-lo anualment el darrer trimestre.			

A continuació es mostra una taula resum amb les dades que s'enviaran al DGPC en base als exercicis i simulacres que es programin amb caràcter anual.

<b>PROGRAMA D'EXERCICIS I SIMULACRES</b>			
<b>EXERCICI N°:</b>			
<b>DATA</b>		<b>HORA</b>	
<b>ESCENARI</b>			
<b>ZONA INVOLUCRADA</b>			
<b>CARACTERÍSTIQUES</b>			
<b>VERIFICACIÓ I COMUNICACIÓ D'EXERCICI A ORGANISME OFICIAL COMPETENT:</b>			
<b>AVALUACIÓ</b>			

Des de l'equip redactor es proposa que de forma bianual es realitzin simulacres pels riscos d'incendis i de transport de MMPP, de forma alterna, per assegurar una correcta resposta davant situacions reals d'emergència.

## 1.5 BASES PER AL PLA DE RECUPERACIÓ PREVIST A L'ARTICLE 31 DE LA LLEI 4/1997

### 1. Recopilació de les fonts d'informació dels danys produïts:

- Tècnics municipals
- Brigada d'obres
- Mossos d'Esquadra, la Guàrdia Civil
- Bombers
- Servei d'enllumenat, de clavegueram... del municipi
- Companyies de l'aigua, del gas, d'electricitat i de telèfons
- Serveis de transports: ferrocarrils, transport urbà, empreses d'autocars, empreses de transports...
- Carreteres
- Indústries, comerços... del municipi
- Particulars
- Serveis sanitaris
- Altres que el municipi consideri oportú

### 2. Recopilació de les dades dels danys que s'han produït:

- Localització dels danys: cal indicar el lloc concret (fins i tot amb cartografia).
- Descripció de:
  - Els elements afectats (cal indicar el tipus d'element i una descripció).
  - Els tipus dels danys que s'han produït.
  - Causes que han produït els danys.

### 3. Valoració econòmica dels danys (despeses que s'han generat durant l'emergència i cost per recuperar la normalitat).

#### És responsabilitat de l'Ajuntament l'adopció immediata de les mesures següents:

- Notificació a les companyies de gas, d'electricitat, de telèfons, de llum, carreteres, mitjans de transport, de les avaries, talls de subministrament, dels danys que s'han produït.
- Acollida de la població.
- Proveïment de recursos a la població.

- Desenrunament i neteja.
- Recerca de mitjans i recursos.
- Control d'aqüífers.

**Proposta de reconstrucció o reparació dels danys:**

- Descripció de les obres, reparacions... a realitzar per recuperar o reparar els danys (la proposta es pot realitzar per evitar la repetició dels danys).
- Valbració econòmica (cost per recuperar la normalitat).
- Designació de responsables.
- Definició de terminis.

Cal saber si la zona s'ha declarat o no zona d'actuació especial (o catastròfica). En aquest cas les ajudes vindran de l'Estat, el qual aprova un Reial decret llei (primer l'aprova el Consell de Ministres i posteriorment el validen les Corts), per establir de forma concreta i per a cada catàstrofe totes les mesures, actuacions i procediments a seguir. S'hi estableixen, també, les previsions de finançament mitjançant el crèdit extraordinari.

Al marge de les subvencions que dona l'Estat, pot haver-hi ajudes de les comunitats autònomes, la Unió Europea, les diputacions... En aquest cas, cal tenir en compte que aquestes ajudes són incompatibles amb les que pugui donar l'Estat.

Cal destacar que queden excloses les ajudes de les diferents administracions als danys produïts en béns assegurats, ja que existeix el Consorci de Compensació d'Assegurances, entitat autònoma de caràcter públic que actua com a reasseguradora de les companyies privades en cas que es produeixin catàstrofes.

## 2 DOCUMENT 2. ANÀLISI DEL RISC

### 2.1 RISC TERRITORIAL

RISC TERRITORIAL		
	DESCRIPCIÓ DEL RISC SEGONS PROCICAT	OBLIGAT/ RECOMANAT
<b>Emergències associades a malalties transmissibles emergents:</b>	<p>Una emergència associada a malaltia transmissible emergent amb potencial alt risc pot produir-se en un sol episodi però normalment retorna en forma de diverses onades, cadascuna amb característiques particulars pel què fa a l'afectació i a la mortalitat però possiblement més severes que la primera.</p> <p>Davant d'una determinada malaltia, caldrà valorar en cada cas, com a mínim, els paràmetres següents: taxa d'atac, taxa de malaltia clínica dels afectats, taxa de letalitat, taxa de mortalitat i percentatge de casos esperats a la setmana pic. En base a això, caldrà definir en cada cas els grups de risc, la població de més transmissibilitat i el grau de vulnerabilitat dels llocs de pública concurrència i com aquest poden actuar com escenaris que afavoreixen la propagació de l'agent causant.</p>	<b>Obligat</b>
<b>Emergències en el transport de viatgers per ferrocarril:</b>	<p>El pla d'actuació del PROCICAT per a emergències en el transport de viatgers per ferrocarril estableix que els municipis on hi hagi túnels ferroviaris amb una longitud superior als 1000m estan obligats a elaborar el pla bàsic d'emergència municipal per motiu del risc que suposa la presència d'aquesta infraestructura.</p> <p>És el cas del municipi de Riudecanyes, disposa de 5 túnels pertanyents a la línia ferroviària de Riudecanyes-Botarell- Duesaigües- L'Argentera, dels quals quatre es troben distanciats menys de 500 m. La sortida d'un dels túnels es troba a uns 440 m d'un terreny d'acampada i aproximadament a 600 m del nucli urbà.</p> <p>El municipi també disposa de la estació ferroviària de Riudecanyes- Botarell al nord-est del nucli urbà.</p>	<b>Obligat</b>
<b>Emergències per onades de calor i fred</b>	<p>Risc quan se supera el percentil 98 de la temperatura màxima diària del període d'estiu, què en el cas del municipi de Riudecanyes es situa al valor de <b>36,0 °C</b>.</p> <p>El risc associat a les emergències per onades de fred té lloc quan es supera el percentil 2 de la temperatura mínima diària del període d'hivern. En el cas de Riudecanyes, aquest valor es correspon als <b>-2,7 °C</b>.</p> <p>Les afectacions a la salut de la població variaran en funció de si es tracta d'un pic puntual de calor/fred o bé l'episodi té una durada de 3 o més dies.</p>	<b>Obligat</b>

<b>RISC TERRITORIAL</b>		
	<b>DESCRIPCIÓ DEL RISC SEGONS PROCICAT</b>	<b>OBLIGAT/ RECOMANAT</b>
	Caldrà prestar especial atenció als elements amb població especialment vulnerables com llars d'infants, residències d'avis, residències per persones amb diversitat funcional, etc.	
<b>Emergències per tall de subministraments bàsics</b>	Es preveu que es puguin produir situacions d'emergència per risc pel tall de subministraments bàsics (aigua, gas i/o electricitat) durant situacions temporals de treball d'obres al llarg del terme municipal; o bé com conseqüència d'un efecte dominó davant d'una situació de caràcter més greu (accidents en el transport de mercaderies perilloses). En ambdós casos, aquestes situacions poden comportar una possible afectació a la xarxa de subministrament, i en conseqüència, al funcionament de serveis industrials i habitatges del terme municipal	<b>Obligat</b>
<b>Emergències per actes en zones pública concurrència</b>	Es preveu que es poden produir emergències per aglomeració de persones en actes de pública concurrència.	<b>Obligat</b>

### **2.1.1 PERILL PER EMERGÈNCIES ASSOCIADES A MALALTIES TRANSMISSIBLES EMERGENTS**

<b>Sector de perill</b>	<b>Característiques del perill</b>
Tot el municipi	<p>En cas d'emergència associada a malalties transmissibles emergents amb potencial risc, el perill és present al nucli urbà, essent els llocs de pública concurrència que poden afavorir la propagació de l'agent causal. Són especialment vulnerables les persones d'avançada edat o amb malalties cròniques, la població infantil, les dones embarassades i pacients amb multimorbiditats.</p> <p>Davant d'una elevada taxa d'afectació del patogen, és previsible un absentisme laboral per malaltia, aïllament, contenció o per tenir cura de familiars malalts, causat per una afectació real a la població i possiblement incrementat per un cert pànic col·lectiu. Tot això farà disminuir la productivitat de les empreses, i caldrà assegurar els serveis imprescindibles per al funcionament de la societat per tal de minimitzar els efectes de l'emergència i per a evitar la paralització de la societat.</p>

## 2.1.2 PERILL PER ACCIDENTS EN EL TRANSPORT VIATGERS FERROCARRIL

Element de perill	Sector de perill
Via ferrocarril Riudecanyes- Botarell- Duesaigües- L'Argentera Via convencional d'ús mixte. Codi ADIF210.0120\$03.	Diversos sectors al nord del nucli urbà
Túnel al tram Riudecanyes- Botarell- Duesaigües- L'Argentera. Via convencional d'ús mixte. Codi ADIF210.0120\$03. Longitud: 88m	Sector Les Pedreres
Túnel al tram Riudecanyes- Botarell- Duesaigües- L'Argentera. Via convencional d'ús mixte. Codi ADIF210.0120\$03. Longitud: 47m	Sector La Vallesa
Túnel al tram Riudecanyes- Botarell- Duesaigües- L'Argentera. Via convencional d'ús mixte. Codi ADIF210.0120\$03. Longitud: 131m	Sector l'Espasa
Túnel al tram Riudecanyes- Botarell- Duesaigües- L'Argentera. Via convencional d'ús mixte. Codi ADIF210.0120\$03. Longitud: 49m	Sector l'Espasa
Túnel al tram Riudecanyes- Botarell- Duesaigües- L'Argentera. Via convencional d'ús mixte. Codi ADIF210.0120\$03. Longitud: 116m	Sector Solà de la Botereta
Estació de viatgers Riudecanyes- Botarell	Sector Los Costers

## 2.1.3 PERILL PER ONADES DE CALOR I FRED

Sector de perill	Característiques del perill
Tot el municipi	El perill variarà en funció de la durada dels episodis d'altres o baixes temperatures (superiors a 36,0 graus/ inferiors a -2,7 graus), podent afectar en major o menor grau l'activitat de la població i la salut dels sectors de població més vulnerables com persones d'avançada edat i esportistes.

**2.1.4 PERILL PER TALL DE SUBMINISTRAMENTS BÀSICS**

Sector de perill	Característiques del perill
Tot el municipi	El tall de subministraments bàsics, ja sigui per averies en la xarxa de subministrament o per un efecte dominó davant situacions de caràcter més greu, pot afectar al funcionament de la xarxa de subministrament d'aigua, gas o electricitat del municipi de Riudecanyes. En conseqüència, les possibles afectacions repercutirien també sobre serveis industrials i habitatges del terme municipal.

**2.1.5 PERILL PER ACTES EN ZONES PÚBLICA CONCURRÈNCIA**

Sector de perill	Característiques del perill
Nucli urbà	Diverses activitats anuals realitzades als diferents espais del municipi.

Actes en l' àrea de risc:

Nom de l'acte	Data	Sector de perill	Aforament (pesones)
St. Abdo i St. Senén (Festes Majors)	Juliol	Diferents espais del municipi	500 aprox.
St. Mateu (Festes Majors)	Setembre	Diferents espais del municipi	400 aprox.
Tastaverd	Dissabte abans de rams	Diferents espais del municipi	Més de 1.000
Carnaval	Febrer-Març	Diferents espais del municipi	200 aprox.
Revetlla de Sant Joan	23 de juny	Plaça de l'Església	200 aprox.
Festa de L'Oli	Primer diumenge de gener	Cooperativa Agrícola de Riudecanyes	500 aprox.
Concert de les Espelmes	Estiu	Plaça de l'Església	Més de 1.000
Revetlla de la Mare de Déu	14 d'agost	Pista de les Escoles	500 aprox.

## 2.2 RISCOS ESPECIALS

A partir de l'anàlisi de riscos realitzat d'acord al mapa de Protecció Civil de Catalunya, al present document només seran analitzats aquells riscos que el municipi es troba obligat a redactar. La resta de riscos no afectaran al municipi o bé la seva redacció serà recomanada, com el cas d'inundacions, sismes i accidents pel transport de mercaderies perilloses. Aquests riscos no seran avaluats al present document.

<b>RISCOS ESPECIALS</b>		
	<b>Descripció i Avaluació del risc al municipi segons Pla Especial Generalitat</b>	<b>OBLIGAT/ RECOMANAT</b>
<b>Risc d'incendi forestal (INFOCAT):</b>	El municipi de Riudecanyes disposa de 889 hectàrees de superfície forestal, el que suposa un 52% de la superfície total del municipi. Per tant, d'acord amb el Pla INFOCAT i el Mapa de Protecció Civil de Catalunya, el nivell de perill que presenta el municipi per risc d'incendis forestals es troba classificat com <b>MOLT ALT</b> , amb un nivell de vulnerabilitat <b>MITJÀ</b> .	<b>Obligat</b>
<b>Risc de ventades (VENTCAT)</b>	L'existència de vents molt forts, sobretot en zones del territori on no és freqüent, que poden provocar danys, estableix com a vector de perill del vent la superació del lliandar de 10 dies amb ratxes de vent superiors a 20 m/s (72 km/h) .  En el cas del municipi de Riudecanyes, aquest lliandar es supera 14 dies al any.	<b>Obligat</b>
<b>Risc químic en el transport (TRANSCAT):</b>	D'acord amb el que estableix el pla TRANSCAT, s'inclouen les emergències relacionades amb el transport de mercaderies perilloses per carretera i ferrocarril, excepte en el cas que es produeixi a l'interior d'instal·lacions fixes (situació que s'emmarca dins el Pla PLASEQCAT).  En el cas de Riudecanyes. El tram de la línia ferroviària que travessa el nord del municipi presenta un nivell de flux de mercaderies perilloses <b>MITJÀ</b> (90.000 – 180.000 t/any), i el nivell de perill associat a la tipologia de MMPP transportades es considera <b>MOLT ALT</b> .	<b>Obligat</b>

## 2.2.1 PERILL D'INCENDI FORESTAL. INFOCAT

Segons el Pla INFOCAT, el municipi de Riudecanyes està obligat a disposar d'un Pla d'Actuació Municipal per risc d'incendi forestal atenent al criteri de perill.

L'estudi de l'Inventari Ecològic i Forestal de la Regió Forestal VI, de la que forma part Riudecanyes, recull la següent distribució del sòl dins del municipi:

Bosc		Matollars	Prats	Altres	Improductiu		Conreus	Total (ha)
Dens	Clar				Natural	Artificial		
22,45	0,35	28,76	0,33	0	2,05	2,60	43,46	1.710

Dades Inventari Ecològic i Forestal de la Regió Forestal VII, 1993. Els valors es donen en percentatge respecte a la superfície total del municipi (última columna).

Degut a les característiques muntanyoses del terreny, un elevat percentatge es considerat com terreny forestal amb una vegetació característica pròpia del paisatge dels boscos de pineda.

D'altra banda, l'elevada presència de cultius principalment d'oliveres i fruita seca a la zona est i sud del terme de Riudecanyes, fa que el percentatge de terreny agrícola del municipi ascendeixi a aproximadament un 43% del terreny total municipal.

A continuació es mostren el nombre total i tipus de vegetació afectada durant els anys 2010-2016 al municipi:

ANY	Nombre total d'incendis (unitats)	Veg. Agrícola	Veg. Forestal	Veg. urbana
2010	6	3	2	1
2011	5	2	1	2
2012	7	5	1	1
2013	3	2	1	0
2014	4	2	2	0
2015	5	2	1	2
2016	1	0	1	0
<b>TOTAL</b>	<b>31</b>	<b>16</b>	<b>9</b>	<b>6</b>

Sector perill d'incendis	Codi mapa	Característiques	Superfície
Sector 1	IIF01	Compren el nucli urbà, la urbanització Mar de Riudecanyes i la zona del voltant. La coberta vegetal es troba constituïda per zones boscoses esclarissades i algun camp de conreu d'ametllers i oliveres.	95,1 Ha.
Sector 2	IIF02	Sector localitzat a l'est i nord-est del nucli urbà. Compren la urbanització de Montclar i la zona del voltant, amb presència de cultius d'oliveres i àrees boscoses. Es troba delimitat al sud per la Riera de Riudecanyes i travessat per la línia ferroviària i les carreteres TV-3131, T-313 i T-320.	375,6 Ha.
Sector 3	IIF03	Sector majoritàriament boscós a l'oest del municipi, delimitat al nord pel Pantà de Riudecanyes, a l'est per la urbanització del Mar de Riudecanyes i al sud per la carretera TP-3211.	285,1 Ha.
Sector 4	IIF04	Mosaic de conreus de secà amb petites zones boscoses. Sector delimitat al nord pel nucli urbà i la carretera TP-3211; així com per la Riera de Riudecanyes al nord-est del sector.	395,8 Ha.
Sector 5	IIF07	Sector boscós localitzat al nord del terme municipal, delimitat al sud pel Pantà de Riudecanyes i la carretera TV-313. Sector travessat al sud per la via ferroviària de Riudecanyes- Botarell- Duesaigües- L'Argentera.	558,4 Ha.

## 2.2.2 PERILL PER VENTADES: VENTCAT

Segons el Pla VENTCAT el municipi de Riudecanyes està obligat a disposar d'un Pla d'Actuació Municipal per risc de ventades degut a que més de 10 dies a l'any se supera el llindar de ratxa de vent de 20 m/s.

El llindar a la comarca del **Baix Camp** de situació meteorològica de perill (SMP) de nivell 1 correspon a una ratxa màxima de vent de **25 m/s (90 km/h)**; i el llindar de SMP de nivell 2 correspon a una ratxa màxima de vent de **35 m/s (126 km/h)**.

Element de perill	Sector de perill
Caiguda d'objectes a diferents nivells (arbres, cablejat, fanals, roques, elements decoratius, voladissos, etc.)	<p>Especialment i en el cas de Riudecanyes, es consideren totes aquelles zones amb població a l'aire lliure</p> <ul style="list-style-type: none"> <li>- Nucli urbà</li> <li>- Urbanització Mar de Riudecanyes</li> <li>- Urbanització Montclar</li> <li>- Llar d'infants i escoles</li> </ul>

Element de perill	Sector de perill
	<ul style="list-style-type: none"> <li>- Piscines municipals</li> <li>- Pistes poliesportives i camps de futbol</li> <li>- Xarxa ferroviària</li> <li>- Castell Monestir d'Escornalbou</li> <li>- Ermita de Santa Bàrbara</li> </ul>

### 2.2.3 Perill per accidents en el transport de mercaderies perilloses. TRANSCAT

Segons el Pla TRANSCAT, el municipi de Riudecanyes es troba obligat a disposar d'un Pla d'Actuació Municipal per risc químic per transport de mercaderies perilloses perquè presenta trams de la xarxa ferroviària amb un nivell de perill molt alt així com un llinar de flux d'entre 90.000 i 180.000.

Via	Nivell de perill	Sector perill municipi a 500m de la via
Riudecanyes- Botarell- Duesaigües- L'Argentera  Codi: ADIF210.0120\$03	Molt Alt	Sectors Solà de la Botereta, l'Espasa, la Vallesa, les Pedreres, Nucli urbà, lo Marquès, urbanització Monclar i Los Costers.

### 2.3 RISCOS ESPECÍFICS

D'acord amb la naturalesa i activitats del municipi, no es consideren riscos específics.

### **3 DOCUMENT 3. VULNERABILITAT MUNICIPAL**

#### **3.1 ÀREES O SECTORS D'AFECTACIÓ**

##### **3.1.1 RISC TERRITORIAL**

###### **3.1.1.1 Sector afectació per emergències per emergències associades a malalties transmissibles emergents**

<b>Sector de perill</b>	<b>Zona d'afectació</b>
Tot el municipi	Afectació a zones amb població vulnerable i de pública concurrència, com el nucli urbà, les urbanitzacions de Montclar i del Mar de Riudecanyes, habitatges aïllats i explotacions ramaderes.

###### **3.1.1.2 Sector afectació per emergències en el transport de viatgers per ferrocarril**

<b>Sector de perill</b>	<b>Zona d'afectació</b>
Sector Les Pedreres	Afectació als habitatges aïllats del sector i a la zona d'acampada: així com a les carreteres TV-3131 i T-313.
Sector La Vallesa	Afectació a habitatges aïllats del sector i a la carretera T-313
Sector l'Espasa	Afectació a habitatges aïllats del sector i a la carretera T-313
Sector Solà de la Botereta	Afectació a habitatges aïllats del sector i a la carretera T-313
Sector Los Costers	La zona d'afectació inclou la urbanització Montclar, cases i masies aïllades de la zona, i carreteres TV-3131 i T-320.

###### **3.1.1.3 Sector afectació per emergències per onades de calor i fred**

<b>Sector de perill</b>	<b>Zona d'afectació</b>
Tot el municipi	Qualsevol punt del municipi degut a presència de persones vulnerables (persones grans) o persones que practiquin activitats esportives intenses

###### **3.1.1.4 Sector afectació per emergències per tall de subministraments bàsics**

<b>Sector de perill</b>	<b>Zona d'afectació</b>
Tot el municipi	Nucli urbà, urbanitzacions, habitatges aïllats i explotacions agropecuàries.

**3.1.1.5 Sector afectació per emergències per actes en zones de pública concurrència**

<b>Sector de perill</b>	<b>Zona afectació</b>
Casc urbà	Associat a celebracions en el casc urbà. Afectació carrers i diferents localitzacions del nucli urbà.

**3.1.2 RISC ESPECIAL****3.1.2.1 Sector afectació d'incendis forestals. INFOCAT**

Sector de perill	Zona afectació
<b>Sector 1</b>	Sector amb superfície urbana i agrícola que comprèn el nucli urbà, la urbanització Mar de Riudecanyes, infraestructures (dipòsit de gas) i explotacions agrícoles d'avellaners i oliveres del voltant. Limita al sud amb la carretera TP-3211.
<b>Sector 2</b>	Sector de baixa extensió localitzat al nord-est del nucli urbà. Comprèn la urbanització Montclar, habitatges aïllats, i les explotacions agrícoles, principalment d'oliveres, del voltant. Al sud-oest del sector es troba localitzada la zona d'acampada de l'Àrea del Pantà.  El sector es troba travessat per la línia de ferrocarril les carreteres TV-3131 i T-320.
<b>Sector 3</b>	Sector boscos a l'oest del municipi. Inclou habitatges aïllats i una petita secció de explotacions agrícoles d'oliveres i avellaners al sud-est. Es troba delimitat al sud per la carretera TP-3211 que es dirigeix des del nucli urbà al Castell Monestir d'Escornalbou.
<b>Sector 4</b>	Sector que conforma un mosaic de conreus d'oliveres i avellaners junt àrees boscoses disperses. Possibles afectacions a habitatges aïllats i explotacions agrícoles.
<b>Sector 5</b>	Sector boscos de gran extensió localitzat al nord-oest del terme municipal. Es troba travessat per la línia de ferrocarril i la carretera T-313, aquesta última paral·lela al Pantà de Riudecanyes en el seu recorregut.  Possibles afectacions a la carretera, línia de ferrocarril i habitatges aïllats al llarg del sector.

**3.1.2.2 Sector afectació per emergències per ventades: VENTCAT**

Sector de perill	Zona afectació
Tot el municipi	Nucli urbà i urbanitzacions (especialment zones enjardinades, habitatges en mal estat de conservació i activitats a l'aire lliure).  Habitatges aïllats en zones forestals i explotacions agropecuàries. Xarxa ferroviària i les carreteres T-313, TP-3211, TV-3131 i T-320 per caiguda d'arbres.

### 3.1.2.3 Sector d'afectació per accidents en el transport de mercaderies perilloses TRANSCAT

Via	Sector de perill	Zona afectació
Via de ferrocarril tram Riudecanyes-Botarell- Duesaigües- L'Argentera Codi: ADIF210.0120\$03	Sector Solà de la Botereta	Cases aïllades, zona de bosc, explotacions agrícoles, carretera T-313.
Via de ferrocarril tram Riudecanyes-Botarell- Duesaigües- L'Argentera Codi: ADIF210.0120\$03	Sector la Vallesa	Cases aïllades, zona de bosc, explotacions agrícoles, carretera T-313.
Via de ferrocarril tram Riudecanyes-Botarell- Duesaigües- L'Argentera Codi: ADIF210.0120\$03	Sector l'Espasa	Cases aïllades, zona de bosc, explotacions agrícoles, carretera T-313.
Via de ferrocarril tram Riudecanyes-Botarell- Duesaigües- L'Argentera Codi: ADIF210.0120\$03	Sector les Pedreres	Cases aïllades, zona de bosc, explotacions agrícoles, carreteres T-313 i TV-3131.
Via de ferrocarril tram Riudecanyes-Botarell- Duesaigües- L'Argentera Codi: ADIF210.0120\$03	Sector urbanització Montclar	Nucli de població, zona de bosc, explotacions agrícoles, carretera TV-3131 i T-320.
Via de ferrocarril tram Riudecanyes-Botarell- Duesaigües- L'Argentera Codi: ADIF210.0120\$03	Sector Los Costers	Cases aïllades, zona de bosc, explotacions agrícoles, carreteres T-313 i TV-3131, estació de viatgers de ferrocarril.

### 3.1.2 RISC ESPECÍFIC

D'acord amb la naturalesa i activitats del municipi, no es consideren riscos específics.

## 3.2 ELEMENTS VULNERABLES

A la següent llista apareixen els principals elements vulnerables afectats segons l'anàlisi dels sectors d'afectació pel perill.

### 3.2.1 RISC TERRITORIAL

#### 3.2.1.1 Elements vulnerables per emergències associades a malalties transmissibles emergents

Element vulnerable	Ocupació /població	Contacte	Sector d'afectació	Coordenades UTM		Codi mapa
				X	Y	
Nucli urbà	<i>Confidencial</i>	<i>Confidencial</i>	Nucli urbà	328.855,0	4.555.140,0	EV01
Urbanització Montclar	<i>Confidencial</i>	<i>Confidencial</i>	Urbanització Montclar	329.501,6	4.556.673,3	EV02
Urbanització Mar de Riudecanyes	<i>Confidencial</i>	<i>Confidencial</i>	Urbanització Mar de Riudecanyes	327.541,6	4.555.473,3	EV03
Camp de Futbol	<i>Confidencial</i>	<i>Confidencial</i>	Nucli urbà	328.698,8	4.554.949,9	EV04
Pista esportiva Municipal	<i>Confidencial</i>	<i>Confidencial</i>	Nucli urbà	328.779,5	4.555.287,4	EV05
Piscines Municipals	<i>Confidencial</i>	<i>Confidencial</i>	Nucli urbà	328.939,9	4.555.084,7	EV06
Terreny d'acampada àrea del pantà	<i>Confidencial</i>	<i>Confidencial</i>	La Foïna	328.827,0	4.555.649,8	EV07
Parc de les Glaneres	<i>Confidencial</i>	<i>Confidencial</i>	Nucli urbà	328.694,0	4.555.194,8	EV08
Llar d'infants Els Picarols	<i>Confidencial</i>	977 834 447	Nucli urbà	329.018,8	4.555.120,8	EV09
Escola Sant Mateu	<i>Confidencial</i>	977 834 372	Nucli urbà	328.965,7	4.555.063,8	EV10
Castell Monestir d'Escornalbou	<i>Confidencial</i>	977 834 007	La Trilla	325.040,0	4.555.012,3	EV11
Ermita de Santa Bàrbara i voltants	<i>Confidencial</i>	<i>Confidencial</i>	La Trilla	324.971,8	4.554.951,4	EV12
Estació Riudecanyes-Botarell	<i>Confidencial</i>	<i>Confidencial</i>	Los Costers	330.104,0	4.556.293,8	EV13
Cementiri	<i>Confidencial</i>	<i>Confidencial</i>	L'Albereda	329.028,0	4.555.497,8	EV14
Cooperativa Agrícola de Riudecanyes	<i>Confidencial</i>	977 834 011	Nucli urbà	329.016,2	4.555.164,6	EV16
Consultori local	<i>Confidencial</i>	977 834 050	Nucli urbà	329.001,0	4.555.135,0	EV18
Casal dels jubilats	<i>Confidencial</i>	<i>Confidencial</i>	Nucli urbà	328.987,0	4.555.136,0	EV19

Element vulnerable	Ocupació /població	Contacte	Sector d'afectació	Coordenades UTM		Codi mapa
				X	Y	
Riudecanyes aventura	<i>Confidencial</i>	<i>Confidencial</i>	Urbanització Mar de Riudecanyes	328.229,0	4.555.546,0	EV94
Carrilet de Vilamanya	<i>Confidencial</i>	Associació de modelistes ferroviaris <i>Confidencial</i>	La Matutana	326.467,0	4.555.075,0	EV95
Ruta dels Molins	<i>Confidencial</i>	<i>Confidencial</i>	Los Molins	328.841,9	455.197,6	EV96
Camí de Servitud	<i>Confidencial</i>	<i>Confidencial</i>	Urbanització Mar de Riudecanyes	329.501,6	4.556.673,3	EV97
Ajuntament de Riudecanyes	<i>Confidencial</i>	Ajuntament 977 834 005	Nucli urbà	328.844,0	4.555.197,0	EV98

### 3.2.1.2 Elements vulnerables per emergències en el transport de viatgers per ferrocarril

Element vulnerable	Ocupació /població	Contacte	Sector d'afectació	Coordenades UTM		Codi mapa
				X	Y	
Urbanització Montclar	<i>Confidencial</i>	<i>Confidencial</i>	Urbanització Montclar	329.501,6	4.556.673,3	EV02
Estació Riudecanyes-Botarell	<i>Confidencial</i>	<i>Confidencial</i>	Los Costers	330.104,0	4.556.293,8	EV13

### 3.2.1.3 Elements vulnerables per emergències per onades de calor i fred

Element vulnerable	Ocupació /població	Contacte	Sector d'afectació	Coordenades UTM		Codi mapa
				X	Y	
Nucli urbà	<i>Confidencial</i>	<i>Confidencial</i>	Nucli urbà	328.855,0	4.555.140,0	EV01
Urbanització Montclar	<i>Confidencial</i>	<i>Confidencial</i>	Urbanització Montclar	329.501,6	4.556.673,3	EV02
Urbanització Mar de Riudecanyes	<i>Confidencial</i>	<i>Confidencial</i>	Urbanització Mar de Riudecanyes	327.541,6	4.555.473,3	EV03
Camp de Futbol	<i>Confidencial</i>	<i>Confidencial</i>	Nucli urbà	328.698,8	4.554.949,9	EV04
Pista esportiva Municipal	<i>Confidencial</i>	<i>Confidencial</i>	Nucli urbà	328.779,5	4.555.287,4	EV05
Piscines Municipals	<i>Confidencial</i>	<i>Confidencial</i>	Nucli urbà	328.939,9	4.555.084,7	EV06
Terreny d'acampada àrea del pantà	<i>Confidencial</i>	<i>Confidencial</i>	La Foïna	328.827,0	4.555.649,8	EV07
Parc de les Glaneres	<i>Confidencial</i>	<i>Confidencial</i>	Nucli urbà	328.694,0	4.555.194,8	EV08

Element vulnerable	Ocupació / població	Contacte	Sector d'afectació	Coordenades UTM		Codi mapa
				X	Y	
Llar d'infants Els Picarols	<i>Confidencial</i>	977 834 447	Nucli urbà	329.018,8	4.555.120,8	EV09
Escola Sant Mateu	<i>Confidencial</i>	977 834 372	Nucli urbà	328.965,7	4.555.063,8	EV10
Castell Monestir d'Escornalbou	<i>Confidencial</i>	977 834 007	La Trilla	325.040,0	4.555.012,3	EV11
Ermita de Santa Bàrbara i voltants	<i>Confidencial</i>	<i>Confidencial</i>	La Trilla	324.971,8	4.554.951,4	EV12
Estació Riudecanyes-Botarell	<i>Confidencial</i>	<i>Confidencial</i>	Los Costers	330.104,0	4.556.293,8	EV13
Cementiri	<i>Confidencial</i>	<i>Confidencial</i>	L'Albereda	329.028,0	4.555.497,8	EV14
Consultori local	<i>Confidencial</i>	977 834 050	Nucli urbà	329.001,0	4.555.135,0	EV18
Casal dels jubilats	<i>Confidencial</i>	<i>Confidencial</i>	Nucli urbà	328.987,0	4.555.136,0	EV19
Blauporc	<i>Confidencial</i>	<i>Confidencial</i>	Les Roques	331.186,5	4.556.716,4	EV20
Apicultura Baix Camp	<i>Confidencial</i>	<i>Confidencial</i>	Lo Mas d'en Cases	329.674,6	4.558.002,4	EV21
Granja Oliva	<i>Confidencial</i>	<i>Confidencial</i>	Lo Marques	329.962,5	4.556.096,4	EV22
Granja Escoda	<i>Confidencial</i>	<i>Confidencial</i>	Les Fontanelles	328.091,5	4.553.514,4	EV23
Granja Canyets (Teigell)	<i>Confidencial</i>	<i>Confidencial</i>	Los Costers	328.878,5	4.553.790,4	EV24
Nolla Alimbau, Josep	<i>Confidencial</i>	<i>Confidencial</i>	La Pedra Copada	330.200,5	4.555.021,4	EV25
Granja Montseny (Martorell)	<i>Confidencial</i>	<i>Confidencial</i>	Los Costers	331.061,5	4.556.183,4	EV26
N.T.,SCP	<i>Confidencial</i>	<i>Confidencial</i>	La Pedra Copada	330.235,5	4.555.056,4	EV27
Les Galaupes	<i>Confidencial</i>	<i>Confidencial</i>	Sola de la Botereta	328.201,5	4.557.702,4	EV28
Granja Guasch	<i>Confidencial</i>	<i>Confidencial</i>	Los Plans	327.474,5	4.553.860,4	EV29
Anoek Valentien	<i>Confidencial</i>	<i>Confidencial</i>	Los Costers	330.359,5	4.556.392,4	EV30
Granja del Vidal	<i>Confidencial</i>	<i>Confidencial</i>	Los Costers	330.572,9	4.556.078,6	EV65
Granja de la Concepció Sanxo	<i>Confidencial</i>	<i>Confidencial</i>	Los Costers	330.716,1	4.556.288,7	EV72
Granja del Josep Navarro	<i>Confidencial</i>	<i>Confidencial</i>	Los Costers	330.666,0	4.555.831,6	EV77

Element vulnerable	Ocupació / població	Contacte	Sector d'afectació	Coordenades UTM		Codi mapa
				X	Y	
Carrilet de Vilamanya	<i>Confidencial</i>	Associació de modelistes ferroviaris <i>Confidencial</i>	La Matutana	326.467,0	4.555.075,0	EV95
Ruta dels Molins	<i>Confidencial</i>	<i>Confidencial</i>	Los Molins	328.841,9	455.197,6	EV96
Camí de Servitud	<i>Confidencial</i>	<i>Confidencial</i>	Urbanització Mar de Riudecanyes	329.501,6	4.556.673,3	EV97

### 3.2.1.4 Elements vulnerables per emergències per tall de subministraments bàsics

Element vulnerable	Ocupació / població	Contacte	Sector d'afectació	Coordenades UTM		Codi mapa
				X	Y	
Nucli urbà	<i>Confidencial</i>	<i>Confidencial</i>	Nucli urbà	328.855,0	4.555.140,0	EV01
Urbanització Montclar	<i>Confidencial</i>	<i>Confidencial</i>	Urbanització Montclar	329.501,6	4.556.673,3	EV02
Urbanització Mar de Riudecanyes	<i>Confidencial</i>	<i>Confidencial</i>	Urbanització Mar de Riudecanyes	327.541,6	4.555.473,3	EV03
Camp de Futbol	<i>Confidencial</i>	<i>Confidencial</i>	Nucli urbà	328.698,8	4.554.949,9	EV04
Pista esportiva Municipal	<i>Confidencial</i>	<i>Confidencial</i>	Nucli urbà	328.779,5	4.555.287,4	EV05
Piscines Municipals	<i>Confidencial</i>	<i>Confidencial</i>	Nucli urbà	328.939,9	4.555.084,7	EV06
Terreny d'acampada àrea del pantà	<i>Confidencial</i>	<i>Confidencial</i>	La Foïna	328.827,0	4.555.649,8	EV07
Parc de les Glaneres	<i>Confidencial</i>	<i>Confidencial</i>	Nucli urbà	328.694,0	4.555.194,8	EV08
Llar d'infants Els Picarols	<i>Confidencial</i>	977 834 447	Nucli urbà	329.018,8	4.555.120,8	EV09
Escola Sant Mateu	<i>Confidencial</i>	977 834 372	Nucli urbà	328.965,7	4.555.063,8	EV10
Castell Monestir d'Escornalbou	<i>Confidencial</i>	977 834 007	La Trilla	325.040,0	4.555.012,3	EV11
Estació Riudecanyes-Botarell	<i>Confidencial</i>	<i>Confidencial</i>	Los Costers	330.104,0	4.556.293,8	EV13
Cementiri	<i>Confidencial</i>	<i>Confidencial</i>	L'Albereda	329.028,0	4.555.497,8	EV14
Dipòsit de gas	<i>Confidencial</i>	<i>Confidencial</i>	Nucli urbà	328.693,6	4.555.104,9	EV15
Cooperativa Agrícola de Riudecanyes	<i>Confidencial</i>	977 834 011	Nucli urbà	329.016,2	4.555.164,6	EV16
Depuradora d'Aigües	<i>Confidencial</i>	<i>Confidencial</i>	Nucli urbà	329.260,4	4.554.986,6	EV17

Element vulnerable	Ocupació / població	Contacte	Sector d'afectació	Coordenades UTM		Codi mapa
				X	Y	
Residuals de Riudecanyes						
Consultori local	<i>Confidencial</i>	977 834 050	Nucli urbà	329.001,0	4.555.135,0	EV18
Casal dels jubilats	<i>Confidencial</i>	<i>Confidencial</i>	Nucli urbà	328.987,0	4.555.136,0	EV19
Blauporc	<i>Confidencial</i>	<i>Confidencial</i>	Les Roques	331.186,5	4.556.716,4	EV20
Apicultura Baix Camp	<i>Confidencial</i>	<i>Confidencial</i>	Lo Mas d'en Cases	329.674,6	4.558.002,4	EV21
Granja Oliva	<i>Confidencial</i>	<i>Confidencial</i>	Lo Marques	329.962,5	4.556.096,4	EV22
Granja Escoda	<i>Confidencial</i>	<i>Confidencial</i>	Les Fontanelles	328.091,5	4.553.514,4	EV23
Granja Canyets (Teigell)	<i>Confidencial</i>	<i>Confidencial</i>	Los Costers	328.878,5	4.553.790,4	EV24
Nolla Alimbau, Josep	<i>Confidencial</i>	<i>Confidencial</i>	La Pedra Copada	330.200,5	4.555.021,4	EV25
Granja Montseny (Martorell)	<i>Confidencial</i>	<i>Confidencial</i>	Los Costers	331.061,5	4.556.183,4	EV26
N.T.,SCP	<i>Confidencial</i>	<i>Confidencial</i>	La Pedra Copada	330.235,5	4.555.056,4	EV27
Les Galaupes	<i>Confidencial</i>	<i>Confidencial</i>	Sola de la Botereta	328.201,5	4.557.702,4	EV28
Granja Guasch	<i>Confidencial</i>	<i>Confidencial</i>	Los Plans	327.474,5	4.553.860,4	EV29
Anoek Valentien	<i>Confidencial</i>	<i>Confidencial</i>	Los Costers	330.359,5	4.556.392,4	EV30
Masia 1	<i>Confidencial</i>	<i>Confidencial</i>	Lo Figueral	329.145,3	4.553.519,4	EV31
Mas del Figueral	<i>Confidencial</i>	<i>Confidencial</i>	Lo Figueral	329.482,3	4.553.496,4	EV32
Moli del Badia	<i>Confidencial</i>	<i>Confidencial</i>	Los Molins	329.868,8	4.554.185,7	EV33
Masia 2	<i>Confidencial</i>	<i>Confidencial</i>	Los Roquerets	330.114,7	4.554.644,2	EV34
Mas d en Burro	<i>Confidencial</i>	<i>Confidencial</i>	Los Roquerets	329.991,7	4.554.817,2	EV35
Moli de l'Arròs	<i>Confidencial</i>	<i>Confidencial</i>	Los Reguerals	329.600,4	4.554.628,2	EV36
Masia 3	<i>Confidencial</i>	<i>Confidencial</i>	Les Esplanes	328.911,3	4.554.788,4	EV37
Masia 4	<i>Confidencial</i>	<i>Confidencial</i>	Les Esplanes	328.590,1	4.554.681,3	EV38
Caseta del Jaumà	<i>Confidencial</i>	<i>Confidencial</i>	Les Costes	327.954,1	4.554.575,9	EV39
Masia 5	<i>Confidencial</i>	<i>Confidencial</i>	Les Costes	328.010,8	4.554.433,1	EV40
Caseta del Rat	<i>Confidencial</i>	<i>Confidencial</i>	Los Costers	327.942,1	4.554.069,4	EV41

Element vulnerable	Ocupació / població	Contacte	Sector d'afectació	Coordenades UTM		Codi mapa
				X	Y	
Masia 6	<i>Confidencial</i>	<i>Confidencial</i>	Los Costers	328.079,4	4.554.062,1	EV42
Masia 7	<i>Confidencial</i>	<i>Confidencial</i>	La Durbanya	328.655,6	4.554.402,3	EV43
Masia 8	<i>Confidencial</i>	<i>Confidencial</i>	La Durbanya	328.696,4	4.554.464,5	EV44
Masia 9	<i>Confidencial</i>	<i>Confidencial</i>	La Durbanya	328.777,7	4.554.478,7	EV45
Masia 10	<i>Confidencial</i>	<i>Confidencial</i>	Lo Clot	328.932,7	4.554.635,9	EV46
Masia 11	<i>Confidencial</i>	<i>Confidencial</i>	Les Costes	327.333,9	4.554.628,4	EV47
Mas del Parral	<i>Confidencial</i>	<i>Confidencial</i>	Les Costes	327.758,4	4.554.858,4	EV48
Masia 12	<i>Confidencial</i>	<i>Confidencial</i>	Les Costes	328.059,0	4.554.952,5	EV49
Can Tomàs	<i>Confidencial</i>	<i>Confidencial</i>	Los Travadells	326.785,0	4.555.347,9	EV50
Mas de la Plamera	<i>Confidencial</i>	<i>Confidencial</i>	Los Travadells	326.572,8	4.555.493,9	EV51
Mas del Broca	<i>Confidencial</i>	<i>Confidencial</i>	Pinar de l'Americano	326.404,5	4.555.733,9	EV52
Mas del Ma Gran	<i>Confidencial</i>	<i>Confidencial</i>	Pinar de l'Americano	326.411,5	4.555.856,1	EV53
Masia del Maio	<i>Confidencial</i>	<i>Confidencial</i>	Les Masies	327.408,5	4.555.106,9	EV54
Masia 13	<i>Confidencial</i>	<i>Confidencial</i>	Les Costes	327.721,0	4.555.082,4	EV55
Masia 14	<i>Confidencial</i>	<i>Confidencial</i>	La Pedra Copada	329.490,7	4.555.024,9	EV56
Masia 15	<i>Confidencial</i>	<i>Confidencial</i>	La Pedra Copada	329.682,0	4.555.012,4	EV57
Masia 16	<i>Confidencial</i>	<i>Confidencial</i>	La Pedra Copada	329.761,2	4.555.086,9	EV58
Masia 17	<i>Confidencial</i>	<i>Confidencial</i>	Lo Marques	330.043,2	4.556.000,6	EV59
Masia 18	<i>Confidencial</i>	<i>Confidencial</i>	Los Costers	330.263,4	4.556.190,3	EV60
Masia 19	<i>Confidencial</i>	<i>Confidencial</i>	Los Costers	330.340,9	4.556.150,8	EV61
Masia 20	<i>Confidencial</i>	<i>Confidencial</i>	Los Costers	330.335,6	4.556.184,8	EV62
Masia 21	<i>Confidencial</i>	<i>Confidencial</i>	Los Costers	330.332,6	4.556.259,7	EV63
Masia 22	<i>Confidencial</i>	<i>Confidencial</i>	Los Costers	330.364,3	4.556.267,2	EV64
Granja del Vidal	<i>Confidencial</i>	<i>Confidencial</i>	Los Costers	330.572,9	4.556.078,6	EV65
Masia 23	<i>Confidencial</i>	<i>Confidencial</i>	Los Costers	330.668,7	4.555.985,3	EV66
Masia 24	<i>Confidencial</i>	<i>Confidencial</i>	Los Costers	330.723,0	4.555.998,3	EV67
Masia 25	<i>Confidencial</i>	<i>Confidencial</i>	Los Costers	330.838,7	4.556.065,1	EV68
Masia 26	<i>Confidencial</i>	<i>Confidencial</i>	Los Costers	330.801,8	4.556.112,4	EV69
Masia 27	<i>Confidencial</i>	<i>Confidencial</i>	Los Costers	330.814,4	4.556.201,7	EV70
Masia 28	<i>Confidencial</i>	<i>Confidencial</i>	Los Costers	330.756,9	4.556.205,2	EV71

Element vulnerable	Ocupació / població	Contacte	Sector d'afectació	Coordenades UTM		Codi mapa
				X	Y	
Granja de la Concepció Sanxo	<i>Confidencial</i>	<i>Confidencial</i>	Los Costers	330.716,1	4.556.288,7	EV72
Masia 29	<i>Confidencial</i>	<i>Confidencial</i>	Los Costers	330.664,1	4.556.342,2	EV73
Masia 30	<i>Confidencial</i>	<i>Confidencial</i>	Los Costers	330.642,1	4.556.366,0	EV74
Masia 31	<i>Confidencial</i>	<i>Confidencial</i>	Los Costers	330.546,8	4.556.403,8	EV75
Mas d'en Mateu	<i>Confidencial</i>	<i>Confidencial</i>	Lo Marques	329.769,7	4.555.996,6	EV76
Granja del Josep Navarro	<i>Confidencial</i>	<i>Confidencial</i>	Los Costers	330.666,0	4.555.831,6	EV77
Xalet del Maristany	<i>Confidencial</i>	<i>Confidencial</i>	Los Costers	330.870,2	4.555.900,9	EV78
Masia 32	<i>Confidencial</i>	<i>Confidencial</i>	Les Roques	331.070,2	4.556.507,6	EV79
Masia 33	<i>Confidencial</i>	<i>Confidencial</i>	Les Roques	331.055,2	4.556.547,4	EV80
Masia 34	<i>Confidencial</i>	<i>Confidencial</i>	L'Aixadat	330.858,7	4.556.814,6	EV81
Masia 35	<i>Confidencial</i>	<i>Confidencial</i>	L'Aixadat	330.761,0	4.556.875,1	EV82
Masia 36	<i>Confidencial</i>	<i>Confidencial</i>	L'Aixadat	330.968,7	4.557.099,2	EV83
Masia 37	<i>Confidencial</i>	<i>Confidencial</i>	Los Costers	330.215,5	4.556.579,0	EV84
Mas d'en Cases	<i>Confidencial</i>	<i>Confidencial</i>	Lo Mas d'en Cases	329.443,7	4.557.906,0	EV85
Masia 38	<i>Confidencial</i>	<i>Confidencial</i>	Lo Mas d'en Cases	328.863,8	4.557.978,3	EV86
Masia 39	<i>Confidencial</i>	<i>Confidencial</i>	Sola de la Botereta	328.192,2	4.557.679,6	EV87
Masia 40	<i>Confidencial</i>	<i>Confidencial</i>	Sola de la Botereta	328.187,4	4.557.375,4	EV88
Masia 41	<i>Confidencial</i>	<i>Confidencial</i>	Sola de la Botereta	328.270,2	4.557.148,5	EV89
Casa Vella del Panta	<i>Confidencial</i>	<i>Confidencial</i>	La Vallesa	328.177,9	4.556.019,0	EV90
Masia 42	<i>Confidencial</i>	<i>Confidencial</i>	La Vallesa	328.375,5	4.556.108,2	EV91
Masia 43	<i>Confidencial</i>	<i>Confidencial</i>	La Foïna	328.755,4	4.555.868,5	EV92
Masia 44	<i>Confidencial</i>	<i>Confidencial</i>	L'Albereda	329.234,6	4.555.359,0	EV93
Riudecanyes aventura	<i>Confidencial</i>	<i>Confidencial</i>	Urbanització Mar de Riudecanyes	328.229,0	4.555.546,0	EV94
Carrilet de Vilamanya	<i>Confidencial</i>	Associació de modelistes ferroviaris <i>Confidencial</i>	La Matutana	326.467,0	4.555.075,0	EV95
Ajuntament de Riudecanyes	<i>Confidencial</i>	Ajuntament 977 834 005	Nucli urbà	328.844,0	4.555.197,0	EV98

### 3.2.1.5 Elements vulnerables per emergències en actes de pública concurrència

Element vulnerable	Ocupació / població	Contacte	Sector d'afectació	Coordenades UTM		Codi mapa
				X	Y	
Nucli urbà	<i>Confidencial</i>	<i>Confidencial</i>	Nucli urbà	328.855,0	4.555.140,0	EV01
Escola Sant Mateu	<i>Confidencial</i>	977 834 372	Nucli urbà	328.965,7	4.555.063,8	EV10
Cooperativa Agrícola de Riudecanyes	<i>Confidencial</i>	977 834 011	Nucli urbà	329.016,2	4.555.164,6	EV16

**3.2.2 RISC ESPECIAL****3.2.2.1 Elements vulnerables per incendis forestals. INFOCAT**

Element vulnerable	Ocupació /població	Contacte	Sector d'afectació	Coordenades UTM		Codi mapa
				X	Y	
Nucli urbà	<i>Confidencial</i>	<i>Confidencial</i>	Nucli urbà	328.855,0	4.555.140,0	EV01
Urbanització Montclar	<i>Confidencial</i>	<i>Confidencial</i>	Urbanització Montclar	329.501,6	4.556.673,3	EV02
Urbanització Mar de Riudecanyes	<i>Confidencial</i>	<i>Confidencial</i>	Urbanització Mar de Riudecanyes	327.541,6	4.555.473,3	EV03
Terreny d'acampada àrea del pantà	<i>Confidencial</i>	<i>Confidencial</i>	La Foïna	328.827,0	4.555.649,8	EV07
Ermita de Santa Bàrbara i voltants	<i>Confidencial</i>	<i>Confidencial</i>	La Trilla	324.971,8	4.554.951,4	EV12
Estació Riudecanyes-Botarell	<i>Confidencial</i>	<i>Confidencial</i>	Los Costers	330.104,0	4.556.293,8	EV13
Dipòsit de gas	<i>Confidencial</i>	<i>Confidencial</i>	Nucli urbà	328.693,6	4.555.104,9	EV15
Depuradora d'Aigües Residuals de Riudecanyes	<i>Confidencial</i>	<i>Confidencial</i>	Nucli urbà	329.260,4	4.554.986,6	EV17
Blauporc	<i>Confidencial</i>	<i>Confidencial</i>	Les Roques	331.186,5	4.556.716,4	EV20
Apicultura Baix Camp	<i>Confidencial</i>	<i>Confidencial</i>	Lo Mas d'en Cases	329.674,6	4.558.002,4	EV21
Granja Oliva	<i>Confidencial</i>	<i>Confidencial</i>	Lo Marques	329.962,5	4.556.096,4	EV22
Granja Escoda	<i>Confidencial</i>	<i>Confidencial</i>	Les Fontanelles	328.091,5	4.553.514,4	EV23
Granja Canyets (Teigell)	<i>Confidencial</i>	<i>Confidencial</i>	Los Costers	328.878,5	4.553.790,4	EV24
Nolla Alimbau, Josep	<i>Confidencial</i>	<i>Confidencial</i>	La Pedra Copada	330.200,5	4.555.021,4	EV25
Granja Montseny (Martorell)	<i>Confidencial</i>	<i>Confidencial</i>	Los Costers	331.061,5	4.556.183,4	EV26
N.T.,SCP	<i>Confidencial</i>	<i>Confidencial</i>	La Pedra Copada	330.235,5	4.555.056,4	EV27
Les Galaupes	<i>Confidencial</i>	<i>Confidencial</i>	Sola de la Botereta	328.201,5	4.557.702,4	EV28
Granja Guasch	<i>Confidencial</i>	<i>Confidencial</i>	Los Plans	327.474,5	4.553.860,4	EV29
Anoek Valentien	<i>Confidencial</i>	<i>Confidencial</i>	Los Costers	330.359,5	4.556.392,4	EV30

Element vulnerable	Ocupació / població	Contacte	Sector d'afectació	Coordenades UTM		Codi mapa
				X	Y	
Masia 1	<i>Confidencial</i>	<i>Confidencial</i>	Lo Figueral	329.145,3	4.553.519,4	EV31
Mas del Figueral	<i>Confidencial</i>	<i>Confidencial</i>	Lo Figueral	329.482,3	4.553.496,4	EV32
Moli del Badia	<i>Confidencial</i>	<i>Confidencial</i>	Los Molins	329.868,8	4.554.185,7	EV33
Masia 2	<i>Confidencial</i>	<i>Confidencial</i>	Los Roquerets	330.114,7	4.554.644,2	EV34
Mas d en Burro	<i>Confidencial</i>	<i>Confidencial</i>	Los Roquerets	329.991,7	4.554.817,2	EV35
Moli de l'Arròs	<i>Confidencial</i>	<i>Confidencial</i>	Los Reguerals	329.600,4	4.554.628,2	EV36
Masia 3	<i>Confidencial</i>	<i>Confidencial</i>	Les Esplanes	328.911,3	4.554.788,4	EV37
Masia 4	<i>Confidencial</i>	<i>Confidencial</i>	Les Esplanes	328.590,1	4.554.681,3	EV38
Caseta del Jaumà	<i>Confidencial</i>	<i>Confidencial</i>	Les Costes	327.954,1	4.554.575,9	EV39
Masia 5	<i>Confidencial</i>	<i>Confidencial</i>	Les Costes	328.010,8	4.554.433,1	EV40
Caseta del Rat	<i>Confidencial</i>	<i>Confidencial</i>	Los Costers	327.942,1	4.554.069,4	EV41
Masia 6	<i>Confidencial</i>	<i>Confidencial</i>	Los Costers	328.079,4	4.554.062,1	EV42
Masia 7	<i>Confidencial</i>	<i>Confidencial</i>	La Durbanya	328.655,6	4.554.402,3	EV43
Masia 8	<i>Confidencial</i>	<i>Confidencial</i>	La Durbanya	328.696,4	4.554.464,5	EV44
Masia 9	<i>Confidencial</i>	<i>Confidencial</i>	La Durbanya	328.777,7	4.554.478,7	EV45
Masia 10	<i>Confidencial</i>	<i>Confidencial</i>	Lo Clot	328.932,7	4.554.635,9	EV46
Masia 11	<i>Confidencial</i>	<i>Confidencial</i>	Les Costes	327.333,9	4.554.628,4	EV47
Mas del Parral	<i>Confidencial</i>	<i>Confidencial</i>	Les Costes	327.758,4	4.554.858,4	EV48
Masia 12	<i>Confidencial</i>	<i>Confidencial</i>	Les Costes	328.059,0	4.554.952,5	EV49
Can Tomàs	<i>Confidencial</i>	<i>Confidencial</i>	Los Travadells	326.785,0	4.555.347,9	EV50
Mas de la Plamera	<i>Confidencial</i>	<i>Confidencial</i>	Los Travadells	326.572,8	4.555.493,9	EV51
Mas del Broca	<i>Confidencial</i>	<i>Confidencial</i>	Pinar de l'Americano	326.404,5	4.555.733,9	EV52
Mas del Ma Gran	<i>Confidencial</i>	<i>Confidencial</i>	Pinar de l'Americano	326.411,5	4.555.856,1	EV53
Masia del Maio	<i>Confidencial</i>	<i>Confidencial</i>	Les Masies	327.408,5	4.555.106,9	EV54
Masia 13	<i>Confidencial</i>	<i>Confidencial</i>	Les Costes	327.721,0	4.555.082,4	EV55
Masia 14	<i>Confidencial</i>	<i>Confidencial</i>	La Pedra Copada	329.490,7	4.555.024,9	EV56
Masia 15	<i>Confidencial</i>	<i>Confidencial</i>	La Pedra Copada	329.682,0	4.555.012,4	EV57

Element vulnerable	Ocupació / població	Contacte	Sector d'afectació	Coordenades UTM		Codi mapa
				X	Y	
Masia 16	<i>Confidencial</i>	<i>Confidencial</i>	La Pedra Copada	329.761,2	4.555.086,9	EV58
Masia 17	<i>Confidencial</i>	<i>Confidencial</i>	Lo Marques	330.043,2	4.556.000,6	EV59
Masia 18	<i>Confidencial</i>	<i>Confidencial</i>	Los Costers	330.263,4	4.556.190,3	EV60
Masia 19	<i>Confidencial</i>	<i>Confidencial</i>	Los Costers	330.340,9	4.556.150,8	EV61
Masia 20	<i>Confidencial</i>	<i>Confidencial</i>	Los Costers	330.335,6	4.556.184,8	EV62
Masia 21	<i>Confidencial</i>	<i>Confidencial</i>	Los Costers	330.332,6	4.556.259,7	EV63
Masia 22	<i>Confidencial</i>	<i>Confidencial</i>	Los Costers	330.364,3	4.556.267,2	EV64
Granja del Vidal	<i>Confidencial</i>	<i>Confidencial</i>	Los Costers	330.572,9	4.556.078,6	EV65
Masia 23	<i>Confidencial</i>	<i>Confidencial</i>	Los Costers	330.668,7	4.555.985,3	EV66
Masia 24	<i>Confidencial</i>	<i>Confidencial</i>	Los Costers	330.723,0	4.555.998,3	EV67
Masia 25	<i>Confidencial</i>	<i>Confidencial</i>	Los Costers	330.838,7	4.556.065,1	EV68
Masia 26	<i>Confidencial</i>	<i>Confidencial</i>	Los Costers	330.801,8	4.556.112,4	EV69
Masia 27	<i>Confidencial</i>	<i>Confidencial</i>	Los Costers	330.814,4	4.556.201,7	EV70
Masia 28	<i>Confidencial</i>	<i>Confidencial</i>	Los Costers	330.756,9	4.556.205,2	EV71
Granja de la Concepció Sanxo	<i>Confidencial</i>	<i>Confidencial</i>	Los Costers	330.716,1	4.556.288,7	EV72
Masia 29	<i>Confidencial</i>	<i>Confidencial</i>	Los Costers	330.664,1	4.556.342,2	EV73
Masia 30	<i>Confidencial</i>	<i>Confidencial</i>	Los Costers	330.642,1	4.556.366,0	EV74
Masia 31	<i>Confidencial</i>	<i>Confidencial</i>	Los Costers	330.546,8	4.556.403,8	EV75
Mas d'en Mateu	<i>Confidencial</i>	<i>Confidencial</i>	Lo Marques	329.769,7	4.555.996,6	EV76
Granja del Josep Navarro	<i>Confidencial</i>	<i>Confidencial</i>	Los Costers	330.666,0	4.555.831,6	EV77
Xalet del Maristany	<i>Confidencial</i>	<i>Confidencial</i>	Los Costers	330.870,2	4.555.900,9	EV78
Masia 32	<i>Confidencial</i>	<i>Confidencial</i>	Les Roques	331.070,2	4.556.507,6	EV79
Masia 33	<i>Confidencial</i>	<i>Confidencial</i>	Les Roques	331.055,2	4.556.547,4	EV80
Masia 34	<i>Confidencial</i>	<i>Confidencial</i>	L'Aixadat	330.858,7	4.556.814,6	EV81
Masia 35	<i>Confidencial</i>	<i>Confidencial</i>	L'Aixadat	330.761,0	4.556.875,1	EV82
Masia 36	<i>Confidencial</i>	<i>Confidencial</i>	L'Aixadat	330.968,7	4.557.099,2	EV83
Masia 37	<i>Confidencial</i>	<i>Confidencial</i>	Los Costers	330.215,5	4.556.579,0	EV84
Mas d'en Cases	<i>Confidencial</i>	<i>Confidencial</i>	Lo Mas d'en Cases	329.443,7	4.557.906,0	EV85
Masia 38	<i>Confidencial</i>	<i>Confidencial</i>	Lo Mas d'en Cases	328.863,8	4.557.978,3	EV86

Element vulnerable	Ocupació /població	Contacte	Sector d'afectació	Coordenades UTM		Codi mapa
				X	Y	
Masia 39	<i>Confidencial</i>	<i>Confidencial</i>	Sola de la Botereta	328.192,2	4.557.679,6	EV87
Masia 40	<i>Confidencial</i>	<i>Confidencial</i>	Sola de la Botereta	328.187,4	4.557.375,4	EV88
Masia 41	<i>Confidencial</i>	<i>Confidencial</i>	Sola de la Botereta	328.270,2	4.557.148,5	EV89
Casa Vella del Panta	<i>Confidencial</i>	<i>Confidencial</i>	La Vallesa	328.177,9	4.556.019,0	EV90
Masia 42	<i>Confidencial</i>	<i>Confidencial</i>	La Vallesa	328.375,5	4.556.108,2	EV91
Masia 43	<i>Confidencial</i>	<i>Confidencial</i>	La Foïna	328.755,4	4.555.868,5	EV92
Masia 44	<i>Confidencial</i>	<i>Confidencial</i>	L'Albereda	329.234,6	4.555.359,0	EV93
Riudecanyes aventura	<i>Confidencial</i>	<i>Confidencial</i>	Urbanització Mar de Riudecanyes	328.229,0	4.555.546,0	EV94
Carrilet de Vilamanya	<i>Confidencial</i>	Associació de modelistes ferroviaris <i>Confidencial</i>	La Matutana	326.467,0	4.555.075,0	EV95
Ruta dels Molins	<i>Confidencial</i>	<i>Confidencial</i>	Los Molins	328.841,9	455.197,6	EV96
Camí de Servitud	<i>Confidencial</i>	<i>Confidencial</i>	Urbanització Mar de Riudecanyes	329.501,6	4.556.673,3	EV97

### 3.2.2.2 Elements vulnerables per emergències per ventades. VENTCAT

Element vulnerable	Ocupació /població	Contacte	Sector d'afectació	Coordenades UTM		Codi mapa
				X	Y	
Nucli urbà	<i>Confidencial</i>	<i>Confidencial</i>	Nucli urbà	328.855,0	4.555.140,0	EV01
Urbanització Montclar	<i>Confidencial</i>	<i>Confidencial</i>	Urbanització Montclar	329.501,6	4.556.673,3	EV02
Urbanització Mar de Riudecanyes	<i>Confidencial</i>	<i>Confidencial</i>	Urbanització Mar de Riudecanyes	327.541,6	4.555.473,3	EV03
Camp de Futbol	<i>Confidencial</i>	<i>Confidencial</i>	Nucli urbà	328.698,8	4.554.949,9	EV04
Pista esportiva Municipal	<i>Confidencial</i>	<i>Confidencial</i>	Nucli urbà	328.779,5	4.555.287,4	EV05
Piscines Municipals	<i>Confidencial</i>	<i>Confidencial</i>	Nucli urbà	328.939,9	4.555.084,7	EV06
Terreny d'acampada àrea del pantà	<i>Confidencial</i>	<i>Confidencial</i>	La Foïna	328.827,0	4.555.649,8	EV07
Parc de les Glaneres	<i>Confidencial</i>	<i>Confidencial</i>	Nucli urbà	328.694,0	4.555.194,8	EV08
Llar d'infants Els Picarols	<i>Confidencial</i>	977 834 447	Nucli urbà	329.018,8	4.555.120,8	EV09

Element vulnerable	Ocupació / població	Contacte	Sector d'afectació	Coordenades UTM		Codi mapa
				X	Y	
Escola Sant Mateu	<i>Confidencial</i>	977 834 372	Nucli urbà	328.965,7	4.555.063,8	EV10
Castell Monestir d'Escornalbou	<i>Confidencial</i>	977 834 007	La Trilla	325.040,0	4.555.012,3	EV11
Ermita de Santa Bàrbara i voltants	<i>Confidencial</i>	<i>Confidencial</i>	La Trilla	324.971,8	4.554.951,4	EV12
Estació Riudecanyes-Botarell	<i>Confidencial</i>	<i>Confidencial</i>	Los Costers	330.104,0	4.556.293,8	EV13
Cementiri	<i>Confidencial</i>	<i>Confidencial</i>	L'Albereda	329.028,0	4.555.497,8	EV14
Dipòsit de gas	<i>Confidencial</i>	<i>Confidencial</i>	Nucli urbà	328.693,6	4.555.104,9	EV15
Depuradora d'Aigües Residuals de Riudecanyes	<i>Confidencial</i>	<i>Confidencial</i>	Nucli urbà	329.260,4	4.554.986,6	EV17
Blauporc	<i>Confidencial</i>	<i>Confidencial</i>	Les Roques	331.186,5	4.556.716,4	EV20
Apicultura Baix Camp	<i>Confidencial</i>	<i>Confidencial</i>	Lo Mas d'en Cases	329.674,6	4.558.002,4	EV21
Granja Oliva	<i>Confidencial</i>	<i>Confidencial</i>	Lo Marques	329.962,5	4.556.096,4	EV22
Granja Escoda	<i>Confidencial</i>	<i>Confidencial</i>	Les Fontanelles	328.091,5	4.553.514,4	EV23
Granja Canyets (Teigell)	<i>Confidencial</i>	<i>Confidencial</i>	Los Costers	328.878,5	4.553.790,4	EV24
Nolla Alimbau, Josep	<i>Confidencial</i>	<i>Confidencial</i>	La Pedra Copada	330.200,5	4.555.021,4	EV25
Granja Montseny (Martorell)	<i>Confidencial</i>	<i>Confidencial</i>	Los Costers	331.061,5	4.556.183,4	EV26
N.T., SCP	<i>Confidencial</i>	<i>Confidencial</i>	La Pedra Copada	330.235,5	4.555.056,4	EV27
Les Galaupes	<i>Confidencial</i>	<i>Confidencial</i>	Sola de la Botereta	328.201,5	4.557.702,4	EV28
Granja Guasch	<i>Confidencial</i>	<i>Confidencial</i>	Los Plans	327.474,5	4.553.860,4	EV29
Anoek Valentien	<i>Confidencial</i>	<i>Confidencial</i>	Los Costers	330.359,5	4.556.392,4	EV30
Masia 1	<i>Confidencial</i>	<i>Confidencial</i>	Lo Figueral	329.145,3	4.553.519,4	EV31
Mas del Figueral	<i>Confidencial</i>	<i>Confidencial</i>	Lo Figueral	329.482,3	4.553.496,4	EV32
Moli del Badia	<i>Confidencial</i>	<i>Confidencial</i>	Los Molins	329.868,8	4.554.185,7	EV33
Masia 2	<i>Confidencial</i>	<i>Confidencial</i>	Los Roquerets	330.114,7	4.554.644,2	EV34
Mas d'en Burro	<i>Confidencial</i>	<i>Confidencial</i>	Los Roquerets	329.991,7	4.554.817,2	EV35

Element vulnerable	Ocupació / població	Contacte	Sector d'afectació	Coordenades UTM		Codi mapa
				X	Y	
Moli de l'Arròs	<i>Confidencial</i>	<i>Confidencial</i>	Los Reguerals	329.600,4	4.554.628,2	EV36
Masia 3	<i>Confidencial</i>	<i>Confidencial</i>	Les Esplanes	328.911,3	4.554.788,4	EV37
Masia 4	<i>Confidencial</i>	<i>Confidencial</i>	Les Esplanes	328.590,1	4.554.681,3	EV38
Caseta del Jaumà	<i>Confidencial</i>	<i>Confidencial</i>	Les Costes	327.954,1	4.554.575,9	EV39
Masia 5	<i>Confidencial</i>	<i>Confidencial</i>	Les Costes	328.010,8	4.554.433,1	EV40
Caseta del Rat	<i>Confidencial</i>	<i>Confidencial</i>	Los Costers	327.942,1	4.554.069,4	EV41
Masia 6	<i>Confidencial</i>	<i>Confidencial</i>	Los Costers	328.079,4	4.554.062,1	EV42
Masia 7	<i>Confidencial</i>	<i>Confidencial</i>	La Durbanya	328.655,6	4.554.402,3	EV43
Masia 8	<i>Confidencial</i>	<i>Confidencial</i>	La Durbanya	328.696,4	4.554.464,5	EV44
Masia 9	<i>Confidencial</i>	<i>Confidencial</i>	La Durbanya	328.777,7	4.554.478,7	EV45
Masia 10	<i>Confidencial</i>	<i>Confidencial</i>	Lo Clot	328.932,7	4.554.635,9	EV46
Masia 11	<i>Confidencial</i>	<i>Confidencial</i>	Les Costes	327.333,9	4.554.628,4	EV47
Mas del Parral	<i>Confidencial</i>	<i>Confidencial</i>	Les Costes	327.758,4	4.554.858,4	EV48
Masia 12	<i>Confidencial</i>	<i>Confidencial</i>	Les Costes	328.059,0	4.554.952,5	EV49
Can Tomàs	<i>Confidencial</i>	<i>Confidencial</i>	Los Travadells	326.785,0	4.555.347,9	EV50
Mas de la Plamera	<i>Confidencial</i>	<i>Confidencial</i>	Los Travadells	326.572,8	4.555.493,9	EV51
Mas del Broca	<i>Confidencial</i>	<i>Confidencial</i>	Pinar de l'Americano	326.404,5	4.555.733,9	EV52
Mas del Ma Gran	<i>Confidencial</i>	<i>Confidencial</i>	Pinar de l'Americano	326.411,5	4.555.856,1	EV53
Masia del Maio	<i>Confidencial</i>	<i>Confidencial</i>	Les Masies	327.408,5	4.555.106,9	EV54
Masia 13	<i>Confidencial</i>	<i>Confidencial</i>	Les Costes	327.721,0	4.555.082,4	EV55
Masia 14	<i>Confidencial</i>	<i>Confidencial</i>	La Pedra Copada	329.490,7	4.555.024,9	EV56
Masia 15	<i>Confidencial</i>	<i>Confidencial</i>	La Pedra Copada	329.682,0	4.555.012,4	EV57
Masia 16	<i>Confidencial</i>	<i>Confidencial</i>	La Pedra Copada	329.761,2	4.555.086,9	EV58
Masia 17	<i>Confidencial</i>	<i>Confidencial</i>	Lo Marques	330.043,2	4.556.000,6	EV59
Masia 18	<i>Confidencial</i>	<i>Confidencial</i>	Los Costers	330.263,4	4.556.190,3	EV60
Masia 19	<i>Confidencial</i>	<i>Confidencial</i>	Los Costers	330.340,9	4.556.150,8	EV61
Masia 20	<i>Confidencial</i>	<i>Confidencial</i>	Los Costers	330.335,6	4.556.184,8	EV62
Masia 21	<i>Confidencial</i>	<i>Confidencial</i>	Los Costers	330.332,6	4.556.259,7	EV63

Element vulnerable	Ocupació / població	Contacte	Sector d'afectació	Coordenades UTM		Codi mapa
				X	Y	
Masia 22	<i>Confidencial</i>	<i>Confidencial</i>	Los Costers	330.364,3	4.556.267,2	EV64
Granja del Vidal	<i>Confidencial</i>	<i>Confidencial</i>	Los Costers	330.572,9	4.556.078,6	EV65
Masia 23	<i>Confidencial</i>	<i>Confidencial</i>	Los Costers	330.668,7	4.555.985,3	EV66
Masia 24	<i>Confidencial</i>	<i>Confidencial</i>	Los Costers	330.723,0	4.555.998,3	EV67
Masia 25	<i>Confidencial</i>	<i>Confidencial</i>	Los Costers	330.838,7	4.556.065,1	EV68
Masia 26	<i>Confidencial</i>	<i>Confidencial</i>	Los Costers	330.801,8	4.556.112,4	EV69
Masia 27	<i>Confidencial</i>	<i>Confidencial</i>	Los Costers	330.814,4	4.556.201,7	EV70
Masia 28	<i>Confidencial</i>	<i>Confidencial</i>	Los Costers	330.756,9	4.556.205,2	EV71
Granja de la Concepció Sanxo	<i>Confidencial</i>	<i>Confidencial</i>	Los Costers	330.716,1	4.556.288,7	EV72
Masia 29	<i>Confidencial</i>	<i>Confidencial</i>	Los Costers	330.664,1	4.556.342,2	EV73
Masia 30	<i>Confidencial</i>	<i>Confidencial</i>	Los Costers	330.642,1	4.556.366,0	EV74
Masia 31	<i>Confidencial</i>	<i>Confidencial</i>	Los Costers	330.546,8	4.556.403,8	EV75
Mas d'en Mateu	<i>Confidencial</i>	<i>Confidencial</i>	Lo Marques	329.769,7	4.555.996,6	EV76
Granja del Josep Navarro	<i>Confidencial</i>	<i>Confidencial</i>	Los Costers	330.666,0	4.555.831,6	EV77
Xalet del Maristany	<i>Confidencial</i>	<i>Confidencial</i>	Los Costers	330.870,2	4.555.900,9	EV78
Masia 32	<i>Confidencial</i>	<i>Confidencial</i>	Les Roques	331.070,2	4.556.507,6	EV79
Masia 33	<i>Confidencial</i>	<i>Confidencial</i>	Les Roques	331.055,2	4.556.547,4	EV80
Masia 34	<i>Confidencial</i>	<i>Confidencial</i>	L'Aixadat	330.858,7	4.556.814,6	EV81
Masia 35	<i>Confidencial</i>	<i>Confidencial</i>	L'Aixadat	330.761,0	4.556.875,1	EV82
Masia 36	<i>Confidencial</i>	<i>Confidencial</i>	L'Aixadat	330.968,7	4.557.099,2	EV83
Masia 37	<i>Confidencial</i>	<i>Confidencial</i>	Los Costers	330.215,5	4.556.579,0	EV84
Mas d'en Cases	<i>Confidencial</i>	<i>Confidencial</i>	Lo Mas d'en Cases	329.443,7	4.557.906,0	EV85
Masia 38	<i>Confidencial</i>	<i>Confidencial</i>	Lo Mas d'en Cases	328.863,8	4.557.978,3	EV86
Masia 39	<i>Confidencial</i>	<i>Confidencial</i>	Sola de la Botereta	328.192,2	4.557.679,6	EV87
Masia 40	<i>Confidencial</i>	<i>Confidencial</i>	Sola de la Botereta	328.187,4	4.557.375,4	EV88
Masia 41	<i>Confidencial</i>	<i>Confidencial</i>	Sola de la Botereta	328.270,2	4.557.148,5	EV89
Casa Vella del Panta	<i>Confidencial</i>	<i>Confidencial</i>	La Vallesa	328.177,9	4.556.019,0	EV90
Masia 42	<i>Confidencial</i>	<i>Confidencial</i>	La Vallesa	328.375,5	4.556.108,2	EV91

Element vulnerable	Ocupació /població	Contacte	Sector d'afectació	Coordenades UTM		Codi mapa
				X	Y	
Masia 43	<i>Confidencial</i>	<i>Confidencial</i>	La Foïna	328.755,4	4.555.868,5	EV92
Masia 44	<i>Confidencial</i>	<i>Confidencial</i>	L'Albereda	329.234,6	4.555.359,0	EV93
Riudecanyes aventura	<i>Confidencial</i>	<i>Confidencial</i>	Urbanització Mar de Riudecanyes	328.229,0	4.555.546,0	EV94
Carrilet de Vilamanya	<i>Confidencial</i>	Associació de modelistes ferroviaris <i>Confidencial</i>	La Matutana	326.467,0	4.555.075,0	EV95
Ruta dels Molins	<i>Confidencial</i>	<i>Confidencial</i>	Los Molins	328.841,9	455.197,6	EV96
Camí de Servitud	<i>Confidencial</i>	<i>Confidencial</i>	Urbanització Mar de Riudecanyes	329.501,6	4.556.673,3	EV97

### 3.2.2.3 Elements vulnerables per accidents en el transport de mercaderies perilloses. TRANSCAT

Element vulnerable	Ocupació /població	Contacte	Sector d'afectació	Coordenades UTM		Codi mapa
				X	Y	
Urbanització Montclar	<i>Confidencial</i>	<i>Confidencial</i>	Urbanització Montclar	329.501,6	4.556.673,3	EV02
Terreny d'acampada àrea del pantà	<i>Confidencial</i>	<i>Confidencial</i>	La Foïna	328.827,0	4.555.649,8	EV07
Estació Riudecanyes-Botarell	<i>Confidencial</i>	<i>Confidencial</i>	Los Costers	330.104,0	4.556.293,8	EV13
Cementiri	<i>Confidencial</i>	<i>Confidencial</i>	L'Albereda	329.028,0	4.555.497,8	EV14
Blauporc	<i>Confidencial</i>	<i>Confidencial</i>	Les Roques	331.186,5	4.556.716,4	EV20
Granja Oliva	<i>Confidencial</i>	<i>Confidencial</i>	Lo Marques	329.962,5	4.556.096,4	EV22
Granja Montseny (Martorell)	<i>Confidencial</i>	<i>Confidencial</i>	Los Costers	331.061,5	4.556.183,4	EV26
Anoek Valentien	<i>Confidencial</i>	<i>Confidencial</i>	Los Costers	330.359,5	4.556.392,4	EV30
Masia 17	<i>Confidencial</i>	<i>Confidencial</i>	Lo Marques	330.043,2	4.556.000,6	EV59
Masia 18	<i>Confidencial</i>	<i>Confidencial</i>	Los Costers	330.263,4	4.556.190,3	EV60
Masia 19	<i>Confidencial</i>	<i>Confidencial</i>	Los Costers	330.340,9	4.556.150,8	EV61
Masia 20	<i>Confidencial</i>	<i>Confidencial</i>	Los Costers	330.335,6	4.556.184,8	EV62
Masia 21	<i>Confidencial</i>	<i>Confidencial</i>	Los Costers	330.332,6	4.556.259,7	EV63
Masia 22	<i>Confidencial</i>	<i>Confidencial</i>	Los Costers	330.364,3	4.556.267,2	EV64
Granja del Vidal	<i>Confidencial</i>	<i>Confidencial</i>	Los Costers	330.572,9	4.556.078,6	EV65
Masia 23	<i>Confidencial</i>	<i>Confidencial</i>	Los Costers	330.668,7	4.555.985,3	EV66

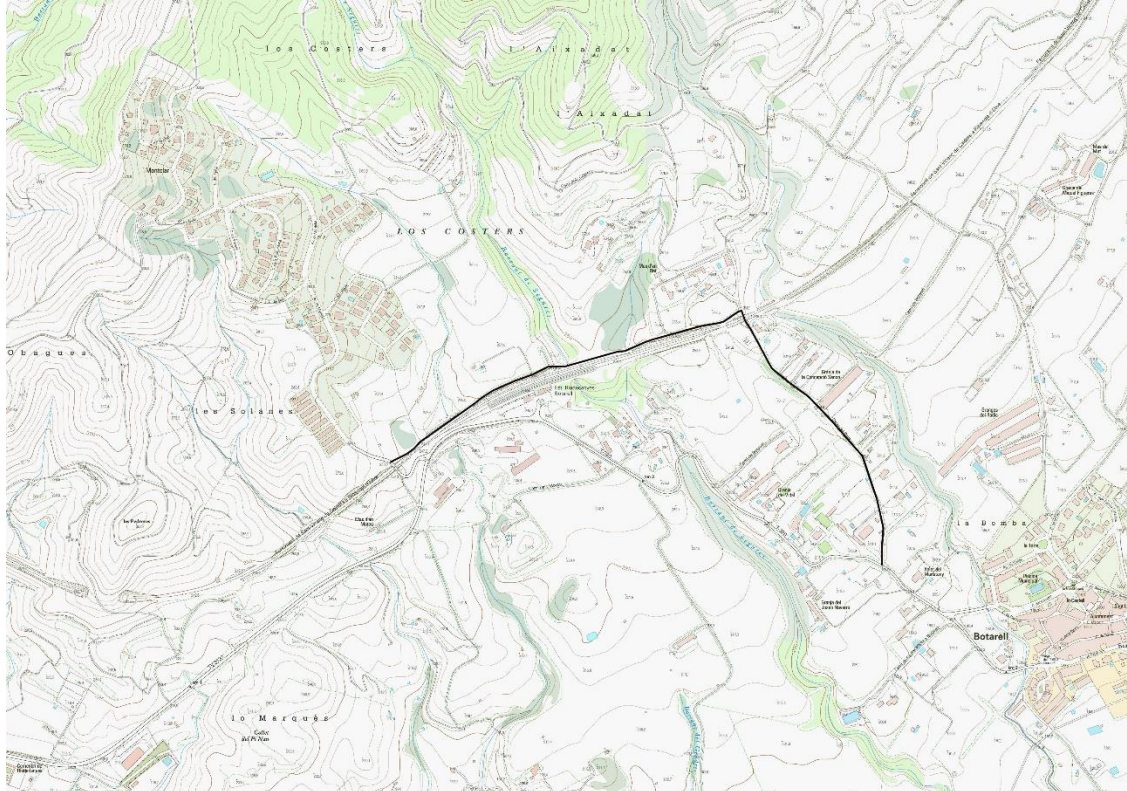
Element vulnerable	Ocupació / població	Contacte	Sector d'afectació	Coordenades UTM		Codi mapa
				X	Y	
Masia 24	<i>Confidencial</i>	<i>Confidencial</i>	Los Costers	330.723,0	4.555.998,3	EV67
Masia 25	<i>Confidencial</i>	<i>Confidencial</i>	Los Costers	330.838,7	4.556.065,1	EV68
Masia 26	<i>Confidencial</i>	<i>Confidencial</i>	Los Costers	330.801,8	4.556.112,4	EV69
Masia 27	<i>Confidencial</i>	<i>Confidencial</i>	Los Costers	330.814,4	4.556.201,7	EV70
Masia 28	<i>Confidencial</i>	<i>Confidencial</i>	Los Costers	330.756,9	4.556.205,2	EV71
Granja de la Concepció Sanxo	<i>Confidencial</i>	<i>Confidencial</i>	Los Costers	330.716,1	4.556.288,7	EV72
Masia 29	<i>Confidencial</i>	<i>Confidencial</i>	Los Costers	330.664,1	4.556.342,2	EV73
Masia 30	<i>Confidencial</i>	<i>Confidencial</i>	Los Costers	330.642,1	4.556.366,0	EV74
Masia 31	<i>Confidencial</i>	<i>Confidencial</i>	Los Costers	330.546,8	4.556.403,8	EV75
Mas d'en Mateu	<i>Confidencial</i>	<i>Confidencial</i>	Lo Marques	329.769,7	4.555.996,6	EV76
Masia 32	<i>Confidencial</i>	<i>Confidencial</i>	Les Roques	331.070,2	4.556.507,6	EV79
Masia 33	<i>Confidencial</i>	<i>Confidencial</i>	Les Roques	331.055,2	4.556.547,4	EV80
Masia 34	<i>Confidencial</i>	<i>Confidencial</i>	L'Aixadat	330.858,7	4.556.814,6	EV81
Masia 35	<i>Confidencial</i>	<i>Confidencial</i>	L'Aixadat	330.761,0	4.556.875,1	EV82
Masia 36	<i>Confidencial</i>	<i>Confidencial</i>	L'Aixadat	330.968,7	4.557.099,2	EV83
Masia 37	<i>Confidencial</i>	<i>Confidencial</i>	Los Costers	330.215,5	4.556.579,0	EV84
Casa Vella del Panta	<i>Confidencial</i>	<i>Confidencial</i>	La Vallesa	328.177,9	4.556.019,0	EV90
Masia 42	<i>Confidencial</i>	<i>Confidencial</i>	La Vallesa	328.375,5	4.556.108,2	EV91
Masia 43	<i>Confidencial</i>	<i>Confidencial</i>	La Foïna	328.755,4	4.555.868,5	EV92
Masia 44	<i>Confidencial</i>	<i>Confidencial</i>	L'Albereda	329.234,6	4.555.359,0	EV93

### 3.2.3 RISC ESPECÍFIC

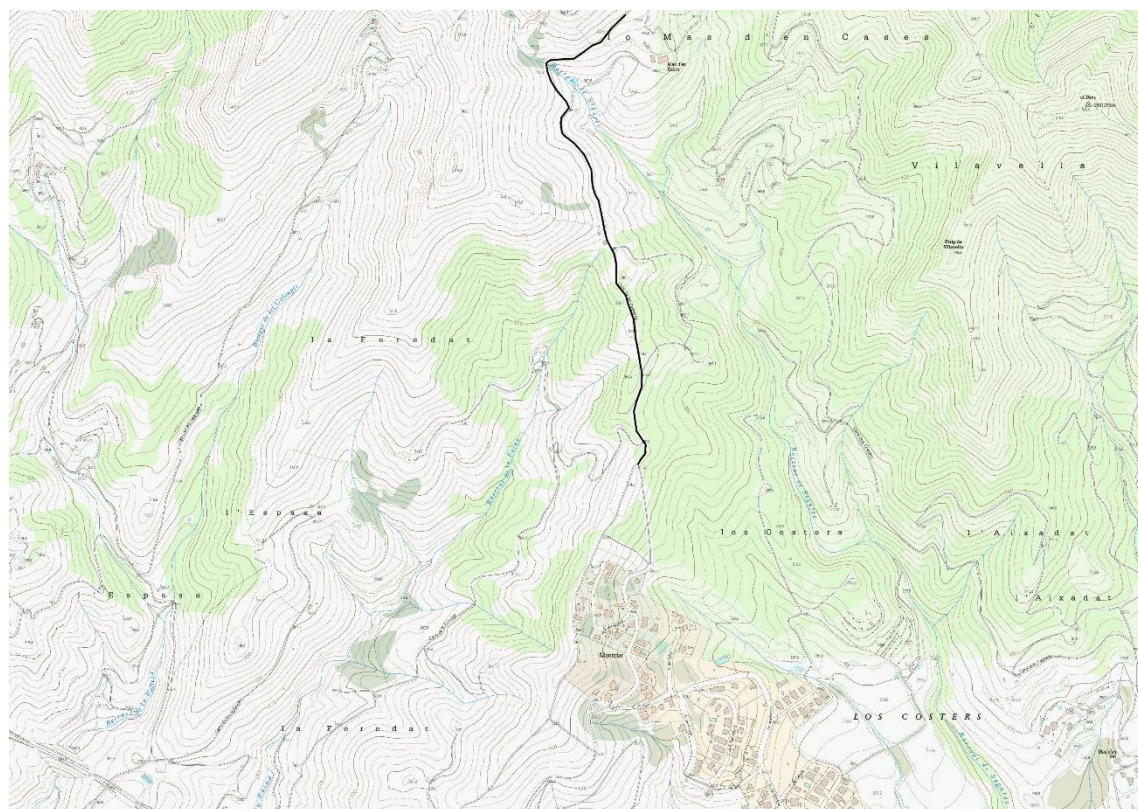
No es contemplen riscos específics al municipi.

Alguns elements vulnerables es troben desenvolupats en les següents fitxes:

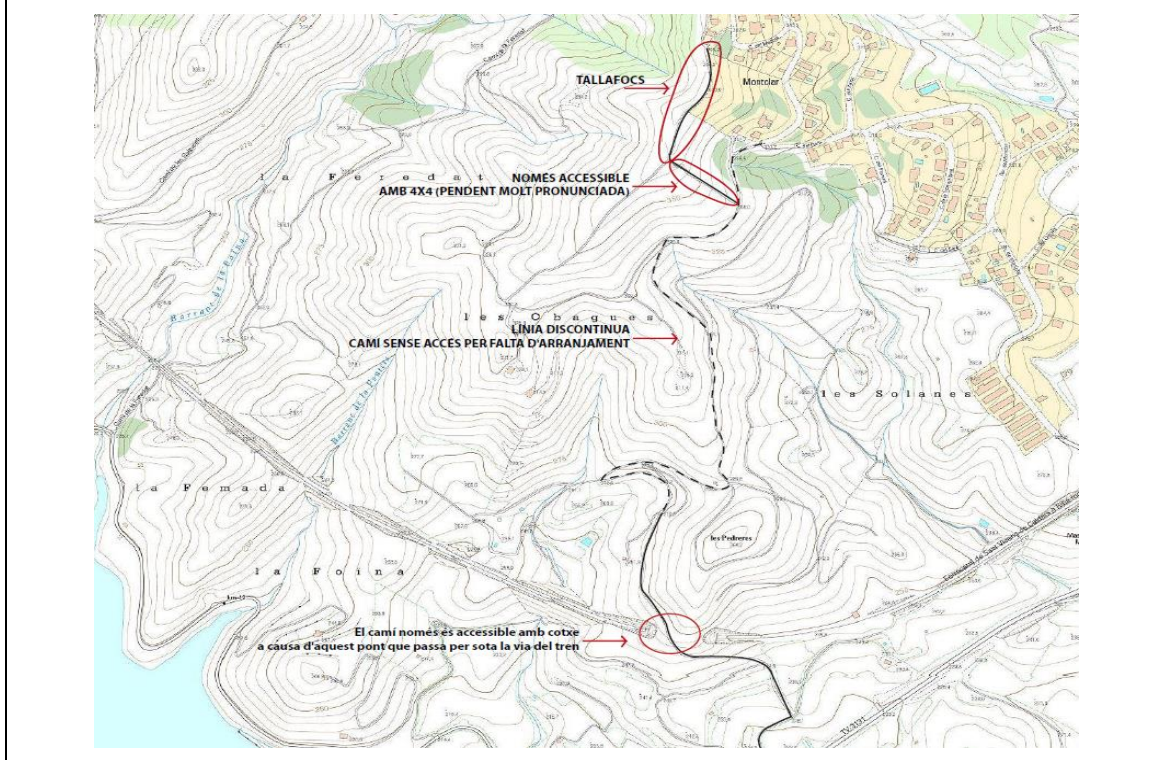
**URBANITZACIÓ MONTCLAR**

<p><b>Descripció dels accessos</b></p>	<p>L'accés principal es realitza pel pont sobre la línia de Ferrocarril de Sant Vicenç de Calders a Riba roja d'Ebre. L'accés es troba limitat per l'amplada a camions de gran magnitud. Per tant, s'adjunten plànols dels 3 camins alteratius que permeten l'accessibilitat a la urbanització.</p>
<p><b>Accés alternatiu 1: Accés pel Camí del Pont. Aquest camí comença a la carretera de Botarell/Riudecanyes (T-320)</b></p>	
	

**Accés alternatiu 2:** Aquest camí d'accés comença al municipi de Riudecols, i arriba fins la zona nord de la urbanització.



**Accés alternatiu 3:** S'accedeix al camí des de la carretera de Riudecanyes/Duesaigües (T-313)



<b>Amplada vial</b>	Variable	<b>Tipus ferm</b>	Variable	<b>Pendent màxim</b>	-
<b>Vials interns</b>				<b>Cul-de-sacs</b>	-
<b>Amplada</b>	Variable	<b>Tipus ferm</b>	Variable	<b>Pendent màxim</b>	-
<b>Franja de protecció ≥25 m</b>		Sí <input type="checkbox"/>	Parcial <input type="checkbox"/>	No <input checked="" type="checkbox"/>	
<b>Manteniment franja i zones verdes</b>			Bo <input type="checkbox"/>	Mitjà <input type="checkbox"/>	Dolent <input type="checkbox"/>
<b>Existència cases de fusta</b>	<b>Estat de les parcel·les</b>		% parcel·les que compleixen condicions de protecció: Sense informació		
Sí <input checked="" type="checkbox"/> No <input type="checkbox"/>			% parcel·les que NO compleixen condicions de protecció: Sense informació		
<b>Nombre d'habitatges</b>	Sense informació		<b>Nombre d'habitants:</b>	168 habitants	
<b>Xarxa d'hidrants</b>			Sí <input checked="" type="checkbox"/> No <input type="checkbox"/>		
<b>Punt de reunió</b>	Sense informació				

**URBANITZACIÓ MAR DE RIUDECANYES**

<b>Descripció dels accessos</b>		Accés directe des del nucli urbà de Riudecanyes per la carretera TP-3211			
<b>Amplada vial</b>	6-7m	<b>Tipus ferm</b>	Asfaltat	<b>Pendent màxim</b>	-
<b>Vials interns</b>				<b>Cul-de-sacs</b>	-
<b>Amplada</b>	Variable	<b>Tipus ferm</b>	Variable	<b>Pendent màxim</b>	-
<b>Franja de protecció ≥25 m</b>		Sí <input type="checkbox"/>	Parcial <input type="checkbox"/>	No <input checked="" type="checkbox"/>	
<b>Manteniment franja i zones verdes</b>			Bo <input type="checkbox"/>	Mitjà <input type="checkbox"/>	Dolent <input type="checkbox"/>
<b>Existència cases de fusta</b>	<b>Estat de les parcel·les</b>		% parcel·les que compleixen condicions de protecció: Sense informació		
Sí <input checked="" type="checkbox"/> No <input type="checkbox"/>			% parcel·les que NO compleixen condicions de protecció: Sense informació		
<b>Nombre d'habitatges</b>	Sense informació		<b>Nombre d'habitants:</b>	159 habitants	
<b>Xarxa d'hidrants</b>			Sí <input checked="" type="checkbox"/> No <input type="checkbox"/>		
<b>Punt de reunió</b>	Sense informació				

## **4 DOCUMENT 4. PROCEDIMENTS OPERATIUS PER RISC**

### **4.1 PROCEDIMENT OPERATIU**

#### **4.1.1 Criteris d'activació. Nivells**

##### **» PRE-ALERTA:**

La pre-alerta es produeix, en general quan:

- És previsible un fenomen que pot produir situacions de risc per la població a mig termini.
- També es pot produir en maniobres en determinades instal·lacions (per exemple les derivades de control de preses que generen cabals propers a produir inundacions)

La pre-alerta no implica l'activació del Pla.

##### **» ALERTA:**

El Pla s'activa en *fase d'alerta*, en general quan:

- \* S'informa de l'activació d'un Pla Especial de la Generalitat en fase d'alerta per afectació a la zona on es troba el municipi.
- \* Quan hi ha paràmetres objectius que fan preveure una situació d'emergència important a la població a curt termini.
- \* Davant de emergències per riscos naturals que no afectin ni puguin afectar a persones, béns i vies de comunicació.
- \* En emergències en determinades instal·lacions o infraestructures que no puguin produir danys a l'exterior però que puguin produir alarma en la població.

##### **» EMERGÈNCIA:**

El Pla s'activa en *fase d'emergència*, en general davant de les situacions següents:

- \* S'informa de l'activació en fase d'emergència d'un Pla Especial de la Generalitat en fase d'emergència per afectació a la zona on es troba el municipi.
- \* Davant d'emergències que puguin comportar, per la seva evolució, un greu risc per al municipi o danys a la població.

Al document 6 es detallen criteris concrets per riscos concrets.

## **4.1.2 Tasques Preventives i Operatives Associades a Cadascun dels Nivells**

### **Procediments generals**

#### *Actuacions generals*

En època de risc, s'han de fer les següents accions preventives:

- Informar i donar consells de prevenció i autoprotecció destinats a la població. La informació a proporcionar a la població la podeu trobat a la següent pàgina web:

[http://interior.gencat.cat/ca/arees\\_dactuacio/proteccio\\_civil/consells\\_autoproteccio\\_emergencia](http://interior.gencat.cat/ca/arees_dactuacio/proteccio_civil/consells_autoproteccio_emergencia)

- Planificació de la seguretat i intervenció de persones.
- Seguiment de la situació de risc

#### **Pel que fa a risc d'incendis:**

- Informar a la població del risc municipal per incendis forestals.
- Informar de la prohibició de realitzar cremes.
- Comprovar l'estat dels equips de resposta (ADF).
- Comprovar l'estat de les franges de seguretat perimetral de les instal·lacions aïllades en massa forestal (principalment habitatges aïllats).
- Enviar una carta informant als elements vulnerables dels consells d'una llar segura en prevenció d'incendis forestals.
- Comprovar el correcte funcionament de les emissores de la Xarxa Rescat.
- Comprovar l'estat de la xarxa de camins primaris.
- Refer les franges de seguretat i de baixa combustió de tots els equipaments municipals ubicats en zones forestals o pròximes a elles.

Preveure quins seran els centres d'acollida i punts d'atenció a la població.

#### **Pel que fa a risc de ventades:**

- Executar diferents rutes per part de personal de la brigada per detectar mobiliari urbà defectuós, elements mòbils en terrats i balconades (testos o elements decoratius), arbres en mal estat, etc.
- Comunicar i requerir als responsables de les incidències detectades en el punt anterior la millora o resolució de les mateixes.

- Comprovar l'estat dels equips de resposta de forma mensual i rutinària (emissores, maquinària, recursos, etc).
- Comprovar el correcte funcionament de les emissores de la Xarxa Rescat.
- Informar sobre la suspensió d'activitats esportives i recreatives a l'aire lliure vulnerables a la caiguda de branques i arbres.

**Pel que fa a risc relacionat amb el transport per ferrocarril de mercaderies perilloses:**

- Informar a la població del risc municipal per transport per ferrocarril de mercaderies perilloses.
- Informar a la població de les mesures de seguretat que cal adoptar en cas de confinament a les llars o altres edificis habilitats.
- Comprovar el correcte funcionament de les emissores de la Xarxa Rescat.

**En general, en situació de pre-alerta, s'han de fer les actuacions següents:**

Per a emergències on sigui possible una previsió, abans d'activar el Pla d'actuació municipal en alerta o en emergència, el municipi pot començar a fer tota una sèrie d'actuacions preventives per minimitzar les possibles conseqüències dels fenòmens previstos. Davant d'un avís preventiu de pre-alerta, s'han de fer les actuacions següents:

- Un seguiment de la situació (en funció al tipus d'emergència i a la probabilitat de la materialització del fenomen, aquest seguiment pot ser de tipus "intern" i per tant no sempre es contempla la informació a la població).
- Els grups actuants i entitats afectades procediran a fer les actuacions previstes en els seus plans d'actuació, entre d'altres: vigilància i control de zones de risc, mesures per la reducció del risc, preparació per a una possible evolució de l'emergència a llindars superiors (alerta o emergència).
- Una transmissió de la informació sobre qualsevol anomalia detectada que pugui ser significativa. Concretament, s'informa als membres del Comitè Municipal d'Emergència, als centres de coordinació i als grups locals actuants, si s'escau, d'acord amb els procediments establerts.
- Una possible convocatòria del consell assessor municipal, si es considera necessari.
- Comunicar al Centre de Coordinació Operativa de Catalunya (CECAT) (Tel. 112) que el Pla de Protecció Civil municipal es troba en situació de pre-alerta.
- Davant de la previsió del risc, el Centre Receptor d'Alarmes trametrà els corresponents avisos preventius segons els procediments establerts.

**Procediments d'activació. interfase amb plans superiors****» Detecció i notificació d'emergència:**

Els avisos d'emergència associats a un pla especial de la Generalitat que rebi l'Ajuntament han de comunicar-se immediatament a:

- Telèfon únic d'emergències de Catalunya (112)
- Centre de Coordinació Operativa de Catalunya (CECAT) (Tel. 112)

**» Procediments d'activació**

El CECAT ha d'informar el Centre Receptor d'Alarmes local (CRA) dels municipis afectats o potencialment afectats per l'emergència, i per a determinats riscos li enviarà informació de referència com el mapa de risc. El CRA s'encarrega de comunicar-ho a l'alcalde.

En funció dels nivells i criteris que estableix el punt 3, l'alcalde activarà el Pla de protecció civil municipal, mitjançant el procediment establert, directament o a proposta de CECAT, o bé per indicació del director del Pla Especial de la Generalitat.

La interfase entre el Pla de protecció civil municipal i el Pla Especial de la Generalitat queda definida a partir de:

Els avisos que el CECAT fa al municipi. El CECAT enviarà un correu electrònic o una trucada informant que el Pla Especial de la Generalitat es troba activat.

La dependència de les funcions del responsable de l'emergència i del Comitè de Direcció tal com estan plantejades quan es produeix l'activació del Pla Especial de la Generalitat. Coordinació amb el director del Pla Especial de la Generalitat.

La configuració dels grups actants locals establerts, adaptada a l'activació del Pla Especial de la Generalitat, fet que implica la integració dels grups d'actuació locals en els grups actants del Pla Especial de la Generalitat i la coordinació amb la resta del grup.

La fase d'activació del Pla depèn de la corresponent fase del Pla Especial de la Generalitat i de la ubicació l'emergència respecte el municipi i l'impacte que la situació hi pugui tenir.

En general, en produir-se l'activació del Pla, s'ha de procedir a:

- La constitució del Comitè d'Emergències.
- L'avís d'activació als caps dels grups locals. Normalment s'ha de fer a través d'una trucada.
- La constitució dels grups actants locals.
- La constitució del CECOPAL.

- La informació a la població sobre l'activació del Pla de protecció civil municipal i de les mesures de protecció a seguir d'acord amb les indicacions del director del Pla Especial de la Generalitat.
- En cas de ser constituït el CCA, l'establiment d'un contacte permanent.
- La mobilització de mitjans i recursos assignats al Pla.
- L'activació dels plans d'autoprotecció de la zona afectada.
- Una vegada activat el Pla i constituït el Consell Assessor, el CECOPAL i els grups locals, el director del Pla de protecció civil municipal ha de mantenir contacte permanent amb el director del Pla Especial de la Generalitat, amb el CCA i amb els responsables dels PAU corresponents.

En general, aquestes accions es concreten en cas d'alerta o emergència de la forma següent:

- \* Activació en alerta: suposa l'avís al Consell Assessor de l'Emergència. A criteri de l'alcalde o el director del Pla Especial de la Generalitat, es pot mobilitzar el Grup Local d'Intervenció.
- \* Activació en emergència: suposa la convocatòria del Consell Assessor de l'Emergència al CECOPAL i la mobilització dels grups actuants establerts en el Pla.

A continuació, es fa un recull de les actuacions principals a realitzar en cada cas, en funció del tipus de risc:

<b>TASQUES PREVENTIVES I OPERATIVES ASSOCIADES AL RISC BÀSIC / TERRITORIAL</b>	
<b>FASE</b>	<b>TASQUES</b>
<b>PREALERTA</b>	<ul style="list-style-type: none"> <li>➤ Seguiment de la situació: <ul style="list-style-type: none"> <li>▪ Comunicats del CECAT</li> <li>▪ Informació meteorològica: <a href="http://www.meteo.cat/prediccio/">http://www.meteo.cat/prediccio/</a></li> <li>▪ Estat de la xarxa viària: <a href="http://www.gencat.cat/transit/marcit_n.htm">http://www.gencat.cat/transit/marcit_n.htm</a></li> <li>▪ Responsable de l'activitat (en cas de risc per concentració de persones).</li> </ul> </li> <li>➤ Connectar i tenir a mà l'emissora de la Xarxa Rescat.</li> </ul>
<b>ALERTA</b> <b>EMERGÈNCIA 1</b> <b>EMERGÈNCIA 2</b>	<ul style="list-style-type: none"> <li>➤ Activar el Pla bàsic municipal i comunicar-ho al CECAT.</li> <li>➤ Trucar al 112 si es necessita ajuda externa (bombers, mossos d'esquadra o SEM).</li> <li>➤ Constituir el Comitè d'emergències municipal (veure ordre de trucades a la fitxa del CRA) i habilitar el CECOPAL. Activar els grups locals d'actuació que s'escaigui.</li> <li>➤ Connectar i tenir a mà l'emissora de la Xarxa Rescat.</li> <li>➤ Fer seguiment de la situació (fonts del punt anterior) i mantenir comunicació amb el CECAT.</li> <li>➤ Avís als elements vulnerables i demanar si tenen necessitats especials.</li> <li>➤ Controlar el trànsit i l'accés a les zones afectades per l'emergència.</li> <li>➤ Obrir i habilitar els centres d'acollida i fer l'acolliment de la població afectada, si escau.</li> <li>➤ Col·laborar en les evacuacions, si escau.</li> <li>➤ Habilitar punts d'informació a la població.</li> <li>➤ Registre i organització dels voluntaris ocasionals.</li> <li>➤ Comunicar canvis de fase d'activació del Pla bàsic d'emergències municipal al CECAT i als integrants del Comitè d'emergències municipal.</li> </ul>

<b>TASQUES PREVENTIVES I OPERATIVES ASSOCIADES AL RISC D'INCENDI FORESTAL</b>	
<b>PREALERTA</b>	<ul style="list-style-type: none"> <li>➤ Seguiment de la informació: <ul style="list-style-type: none"> <li>▪ Comunicats del CECAT</li> <li>▪ Perill d'incendi forestal: <a href="http://www.gencat.cat/medinatural/incendis/mapaperill/">http://www.gencat.cat/medinatural/incendis/mapaperill/</a></li> <li>▪ Informació meteorològica: <a href="http://www.meteo.cat/prediccio/">http://www.meteo.cat/prediccio/</a></li> <li>▪ Estat de la xarxa viària: <a href="http://www.gencat.cat/transit/marcit_n.htm">http://www.gencat.cat/transit/marcit_n.htm</a></li> </ul> </li> <li>➤ Connectar i tenir a mà l'emissora de la Xarxa Rescat.</li> <li>➤ Vigilància de les següents zones d'especial risc: <ul style="list-style-type: none"> <li>▪ Elements vulnerables de tipus aïllat.</li> <li>▪ Possibles afectacions a la xarxa viària derivat de l'evolució de l'incendi.</li> </ul> </li> </ul>
<b>ALERTA</b>	<ul style="list-style-type: none"> <li>➤ Activar el Pla d'actuació municipal per incendis forestals i comunicar-ho al CECAT.</li> <li>➤ Trucar al 112 si es detecta un incendi.</li> <li>➤ Constituir el Comitè d'emergències municipal (veure ordre de trucades a la fitxa del CRA) i habilitar el CECOPAL. Activar els grups locals d'actuació.</li> <li>➤ Connectar i tenir a mà l'emissora de la Xarxa Rescat.</li> <li>➤ Fer seguiment de la situació (fonts del punt anterior) i mantenir comunicació amb el CECAT.</li> </ul>
<b>EMERGÈNCIA 1</b>	
<b>EMERGÈNCIA 2</b>	
	<ul style="list-style-type: none"> <li>➤ Controlar el trànsit i l'accés a les zones afectades per l'incendi.</li> <li>➤ Avis als elements vulnerables, transmetre la mesura d'autoprotecció que estableixi bombers i demanar si tenen necessitats especials.</li> <li>➤ Obrir i habilitar els centres d'acollida i fer l'acolliment de la població afectada, si escau.</li> <li>➤ Col·laborar en les evacuacions, si escau.</li> <li>➤ Habilitar punts d'informació a la població.</li> <li>➤ Preparar l'avituallament dels grups locals que treballin en l'incendi.</li> <li>➤ Registre i organització dels voluntaris ocasionals</li> <li>➤ Comunicar canvis de fase d'activació del Pla d'actuació municipal al CECAT i als integrants del Comitè d'emergències municipal.</li> </ul>

TASQUES PREVENTIVES I OPERATIVES ASSOCIADES AL RISC DE VENTADES	
<b>PREALERTA</b>	<ul style="list-style-type: none"> <li>➤ Seguiment de la situació:           <ul style="list-style-type: none"> <li>▪ Comunicats del CECAT</li> <li>▪ Informació meteorològica: <a href="http://www.meteo.cat/prediccio/">http://www.meteo.cat/prediccio/</a></li> <li>▪ Estat de la xarxa viària: <a href="http://www.gencat.cat/transit/marcit_n.htm">http://www.gencat.cat/transit/marcit_n.htm</a></li> </ul> </li> <li>➤ Connectar i tenir a mà l'emissora de la Xarxa Rescat.</li> <li>➤ Vigilància de les següents zones d'especial risc:           <ul style="list-style-type: none"> <li>▪ Camp de Futbol municipal.</li> <li>▪ Pista esportiva municipal.</li> <li>▪ Piscines municipals (estiu).</li> <li>▪ Club de tenis.</li> <li>▪ Terreny d'acampada Àrea del Pantà.</li> <li>▪ Parc de les Glaneres.</li> <li>▪ Escola Sant Mateu</li> <li>▪ Llar d'infants Els Picarols.</li> <li>▪ Cementiri.</li> <li>▪ Riudecanyes aventura.</li> <li>▪ Carrilet de Villmanya</li> <li>▪ Ermita de Santa Bàrbara.</li> <li>▪ Castell Monestir d'Escornalbou</li> </ul> </li> </ul>
<b>ALERTA EMERGÈNCIA</b>	<ul style="list-style-type: none"> <li>➤ Activar el Pla d'actuació municipal per risc de vent i comunicar-ho al CECAT.</li> <li>➤ Trucar al 112 si es necessita ajuda externa (bombers, mossos d'esquadra o SEM).</li> <li>➤ Constituir el Comitè d'emergències municipal (veure ordre de trucades a la fitxa del CRA) i habilitar el CECOPAL. Activar els grups locals d'actuació que s'escaigui.</li> <li>➤ Connectar i tenir a mà l'emissora de la Xarxa Rescat.</li> <li>➤ Fer seguiment de la situació (fonts del punt anterior) i mantenir comunicació amb el CECAT.</li> <li>➤ Senyalitzar, tallar o controlar les següents vies de la xarxa viària:           <ul style="list-style-type: none"> <li>▪ Carretera TP-3211.</li> <li>▪ Carretera TV-3131.</li> <li>▪ Carretera T-320.</li> <li>▪ Carretera T-313.</li> </ul> </li> <li>➤ Fer vigilància i neteja de la xarxa viària local i passos de vianants (arbres trencats, mobiliari urbà, runes, etc.).</li> </ul>

**TASQUES PREVENTIVES I OPERATIVES ASSOCIADES AL RISC DE VENTADES**

- Habilitar zones d'aparcaments de vehicles a:
  - Zones d'aparcament ja habilitades al municipi.
- Tancar els següents espais públics:
  - Camp de Futbol municipal.
  - Pista esportiva municipal.
  - Piscines municipals (estiu).
  - Club de tenis.
  - Terreny d'acampada Àrea del Pantà.
  - Parc de les Glaneres.
  - Escola Sant Mateu
  - Llar d'infants Els Picarols.
  - Cementiri.
  - Riudecanyes aventura.
  - Carrilet de Villmanya
  - Ermita de Santa Bàrbara.
  - Castell Monestir d'Escornalbou
- Suspènre esdeveniments i activitats esportives i recreatives a l'aire lliure que puguin tenir risc per tempestes elèctriques o caiguda de branques o arbres.
- Avís als elements vulnerables, comunicant les mesures d'autoprotecció que s'estableixin des de la direcció del Pla, en cas de dubte, recomanar el confinament, i demanar si tenen necessitats especials.
- Fer l'avitallament dels elements vulnerables amb concentració de persones que no siguin autosuficients si el confinament és llarg.
- Obrir i habilitar els centres d'acollida i fer l'acolliment de la població afectada, si escau.
- Col·laborar en les evacuacions, si escau.
- Registre i organització dels voluntaris ocasionals.
- Comunicar canvis de fase d'activació del Pla d'actuació municipal al CECAT i als integrants del Comitè d'emergències municipal.

<b>TASQUES PREVENTIVES I OPERATIVES ASSOCIADES AL RISC QUÍMIC EN EL TRANSPORT DE MERCADERIES PERILLOSES</b>	
<b>PRE-ALERTA</b>	<ul style="list-style-type: none"> <li>➤ Seguiment de la situació i mantenir comunicació amb el CECAT               <ul style="list-style-type: none"> <li>▪ Comunicats del CECAT</li> </ul> </li> <li>➤ Connectar i tenir a mà l'emissora de la Xarxa Rescat.</li> <li>➤ Identificar els elements vulnerables que puguin patir danys com a conseqüència d'una possible activació del pla.</li> <li>➤ Trucar al 112 si es necessita ajuda externa (bombers, mossos d'esquadra o SEM).</li> </ul>
<b>ALERTA EMERGÈNCIA</b>	<ul style="list-style-type: none"> <li>➤ Activar el Pla d'actuació municipal per a accidents en el transport de mercaderies perilloses i comunicar-ho al CECAT.</li> <li>➤ Trucar al 112 si es necessita ajuda externa (bombers, mossos d'esquadra o SEM).</li> <li>➤ Constituir el Comitè d'emergències municipal (veure ordre de trucades a la fitxa del CRA) i habilitar el CECOPAL. Activar els grups locals d'actuació.</li> <li>➤ Connectar i tenir a mà l'emissora de la Xarxa Rescat.</li> <li>➤ Fer seguiment de la situació i mantenir comunicació amb el CECAT.</li> <li>➤ Avis als elements vulnerables comunicant les mesures d'autoprotecció que s'estableixin des de la direcció del Transcat, en cas de dubte, recomanar el confinament, i demanar si tenen necessitats especials.</li> <li>➤ Controlar el trànsit i l'accés a les zones afectades per l'emergència.</li> <li>➤ Obrir i habilitar els centres d'acollida i fer l'acolliment de la població afectada, si escau.</li> <li>➤ Col·laborar en les evacuacions que siguin necessàries.</li> <li>➤ Fer l'avituallament dels elements vulnerables amb concentració de persones que no siguin autosuficients si el confinament és llarg.</li> <li>➤ Comunicar canvis de fase d'activació del Pla d'actuació municipal al CECAT i als integrants del Comitè d'emergències municipal.</li> </ul>

### 4.1.3 Avisos: Organització, sistemes i Recorreguts D'avís

Notificació d'alerta a la població, per posar en pràctica les mesures d'autoprotecció com el confinament o l'evacuació.

Sistemes/mitjans d'avís a la població:

- Megafonia fixa (només al poble)
- Telefonía fixa i mòbil.
- Desplaçament amb vehicle i avís porta a porta (habitatges aïllats sense informació de contacte).
- Ebando
- Xarxes socials
- Llistats de difusió per whatsapp

**Responsabilitat:** amb caràcter immediat, l'Alcalde o Alcaldessa. Quan el Pla Especial de la Generalitat està activat, aquesta responsabilitat és compartida amb el Director del Pla Especial de la Generalitat.

**Direcció i coordinació de les tasques d'avís:** L'Alcalde o Alcaldessa, a més del dispositiu municipal corresponent, tindrà el suport per executar aquestes tasques del Grup Local d'Ordre i Avisos i el del Pla Especial de la Generalitat.

**Sistema d'avís a la població resident en els elements catalogats com a vulnerables:** S'avisarà als diferents residents en elements vulnerables mitjançant trucada telefònica. En el cas d'àrees urbanes s'emprarà la megafonia (nucli urbà) i llistes de difusió de xarxes socials. En cas d'habitatges aïllats sense informació de contacte, s'emprarà el sistema porta a porta sempre garantint que els grups actuants procedeixin en condicions de seguretat .

Si no és possible reproduir aquest so, es farà servir el missatge d'avís per allunyament o confinament que s'ha de posar al document 6.

<b>AVISOS: ORGANITZACIÓ, SISTEMES I RECORREGUTS D'AVÍS</b>			
	<b>RESPONSABLE</b>	<b>MITJANS</b>	<b>DESTINATARIS</b>
<b>RISC 1: PROCICAT</b>	Ajuntament de Riudecanyes	Megafonia fixa de les instal·lacions municipals Trucada telefònica Desplaçament amb vehicle i avís porta a porta Xarxes socials Xarxes socials Llistats de difusió whatsapp	En general per a tot el terme
<b>RISC 2: INFOCAT</b>	Ajuntament de Riudecanyes	Megafonia fixa de les instal·lacions municipals Trucada telefònica Desplaçament amb vehicle i avís porta a porta Xarxes socials Xarxes socials Llistats de difusió whatsapp	En general per a tot el terme
<b>RISC 4: VENTCAT</b>	Ajuntament de Riudecanyes	Megafonia fixa de les instal·lacions municipals Trucada telefònica Desplaçament amb vehicle i avís porta a porta Xarxes socials Xarxes socials Llistats de difusió whatsapp	En general per a tot el terme
<b>RISC 5: TRANSCAT</b>	Ajuntament de Riudecanyes	Megafonia fixa de les instal·lacions municipals Trucada telefònica Desplaçament amb vehicle i avís porta a porta Xarxes socials Xarxes socials Llistats de difusió whatsapp	En general per a tot el terme

#### 4.1.4 Procediments de Relació i D'integració amb els Plans D'àmbit Superior

El pla ha de preveure la integració i coordinació amb altres plans d'àmbit superior que es poguessin activar de forma simultània amb el pla.

Aquesta coordinació es reflecteix, bàsicament, en els següents aspectes:

Fase emergència	Responsable	Acció	Mitjà
Inici	CRA (OAC Ajuntament en horari laboral o alcalde 24h)	Comunicació emergència al Director del Pla i coordinador de l'emergència (Alcalde)	Telèfon
Inici	CRA ((OAC Ajuntament en horari laboral o alcalde 24h)	Sol·licitud d'ajuda externa, si s'escau al 112	Telèfon
Inici	Director del pla i coordinador de l'emergència (Alcalde)	Comunicar activació del Pla al CECAT	Telèfon, Correu electrònic o Xarxa Rescat
Durant	Director del pla i coordinador de l'emergència (Alcalde)	Intercanvi informació amb el CECAT	Telèfon, Correu electrònic o Xarxa Rescat
Durant	Grup local d'Intervenció ADF (President ADF) Grup local Logístic i d'Acollida (Regidora d'Esports, Joventut, Agricultura i Medi Ambient) Grup local d'Avisos a la població (Regidora de Turisme, Comunicació i Transparència, Seguretat i Mobilitat)	Col·laboració amb cossos d'emergència	Presencialment
Fi	Director del pla i coordinador de l'emergència (Alcalde)	Comunicar desactivació Pla al CECAT	Telèfon, Correu electrònic o Xarxa Rescat

## 4.2 MESURES DE PROTECCIÓ A LA POBLACIÓ

### 4.2.1 EXECUCIÓ DE L'EVACUACIÓ

L'evacuació o l'allunyament consisteixen a desplaçar els usuaris o la població afectada a altres llocs o dependències en zona segura.

Cal tenir previst els elements a desallotjar i l'habilitació de llocs d'allotjament temporal per a aquelles persones de pas o residents que no puguin arribar al seu destí o aquelles que han hagut d'abandonar els seus habitatges. També és fonamental que la població sàpiga com actuar en cas d'evacuació.

**Responsabilitat de la decisió d'efectuar l'evacuació de la població:** L'Alcalde o Alcaldessa. Quan el Pla Especial de la Generalitat està activat, aquesta responsabilitat recau en última instància en el Director del Pla Especial de la Generalitat.

**Direcció i coordinació de les tasques d'evacuació:** L'Alcalde o Alcaldessa (a més del dispositiu municipal corresponent), comptant amb el suport del Grup Local d'Avís i el del Pla Especial de la Generalitat per executar-les. Les tasques d'evacuació van íntimament lligades a les d'avís a la població descrites anteriorment.

**Direcció i coordinació de les tasques d'acollida:** L'Alcalde o Alcaldessa (a més del dispositiu municipal previst), comptant amb el Grup Local Logístic i d'Acollida.

**Llocs de possible evacuació:** Les zones a evacuar es definiran d'acord amb la localització i les característiques de l'emergència.

Pla Especial	Nom de l'àrea	Element vulnerable (població afectada)	Ocupació habitual	Rutes d'evacuació	Mitjans de transport necessaris	Punt d'acollida
PROCICAT	Tot el municipi	Veure punt 3.2	Veure punt 3.2	Veure plànols relacionats amb PROCICAT	-	Edifici Heura (CA01) Llar d'infants Els Picarols (CA02) Escola Sant Mateu (CA03)
INFOCAT	Tot el municipi	Veure punt 3.2	Veure punt 3.2	Veure plànols relacionats amb INFOCAT	-	Edifici Heura (CA01) Llar d'infants Els Picarols (CA02) Escola Sant Mateu (CA03)
VENTCAT	Tot el municipi	Veure punt 3.2	Veure punt 3.2	Veure plànols relacionats amb VENTCAT	-	Edifici Heura (CA01) Llar d'infants Els Picarols (CA02) Escola Sant Mateu (CA03)
TRANSCAT	Zona central-nord del municipi	Veure punt 3.2	Veure punt 3.2	Veure plànols relacionats amb TRANSCAT	-	Edifici Heura (CA01) Llar d'infants Els Picarols (CA02) Escola Sant Mateu (CA03)

**Relació de mitjans de transport:** vegeu al document 6 que acompanya aquest manual el Catàleg de Mitjans i Recursos on s'especifiquen els que corresponen a aquest risc. En cas de necessitar més mitjans, s'han de sol·licitar al Centre de Coordinació Operativa de Catalunya (CECAT).

**Famílies que necessiten assistència en l'evacuació:** Hi pot haver famílies d'urbanitzacions, de nuclis de població o cases aïllades o de barris perifèrics enfrontats directament amb la forest que necessitin assistència per a l'evacuació, ja sigui per la situació com per les condicions o circumstàncies de salut, etc

L'evacuació o l'allunyament és una mesura que pot ser necessària puntualment en alguna de les zones afectades per evitar els efectes d'alguns dels accidents possibles. Perquè sigui eficaç cal que sigui molt ràpida i ordenada.

#### 4.2.2 ZONES D'ALLUNYAMENT

L'allunyament consisteix a desplaçar la població afectada a una zona segura de forma temporal.

**Possibles zones d'allunyament:**

RISC (PLA ESPECIAL)	LLOC D' ALLUNYAMENT	CODI MAPA	POBLACIÓ AFECTADA
<b>PROCAT</b>	En cas de pandèmies, granges afectades o bé en punts d'acumulació de persones.	EV	Elements vulnerables (risc territorial).
<b>INFOCAT</b>	En funció de la zona afectada. S'allunyan els elements vulnerables al centre de la població.	EV	Elements vulnerables per sector d'incendis. Molt variable.
<b>VENTCAT</b>	Persones que es trobin a l'aire lliure, i de caràcter especialment vulnerable: zones esportives, cementiri, centre d'equitació, piscines municipals, escola i llar d'infants.	EV	Elements vulnerables (veure plànol per risc de ventades)
<b>TRANSCAT</b>	Zona afectada pel risc: zona central-nord del terme municipal	EV	Elements vulnerables (veure plànol per risc per transport de mercaderies perilloses)

#### 4.2.3 PAUTES DE CONFINAMENT

En determinades circumstàncies en què no es pugui dur a terme l'evacuació en condicions de seguretat de la població ubicada en zona de risc, el confinament als habitatges i edificis pot esdevenir la mesura de protecció més adient. Es tractaria de refugiar-se dins dels edificis, tancar totes les obertures i entrades de les edificacions (portes, persianes, porticons) i situar-se el més lluny possible de la part de l'edifici on impactaria l'efecte de l'emergència (allau), en les parts superiors (inundacions), en les parts més interiors i allunyades de l'atmosfera exterior i tancar la ventilació (accidents

amb substàncies perilloses), etc., en cas que l'emergència es desencadenés i afectés l'edifici.

A l'hora de valorar la conveniència o no de confinar la població i de restringir el moviment de les persones, cal tenir en compte si les edificacions a la zona d'arribada dels efectes de l'emergència poden funcionar com un refugi suficientment segur i si la previsió del perill pot empitjorar fins al punt de ser necessària l'evacuació. En aquest supòsit caldria valorar l'evacuació enfront del confinament, tenint en compte els casos que l'evacuació s'acabaria realitzant en condicions molt desfavorables i d'altíssima perillositat.

Les zones de confinament es definiran d'acord amb la localització i les característiques de l'emergència.

RISC (PLA ESPECIAL)	LLOC DE CONFINAMENT	CODI MAPA	POBLACIÓ AFECTADA
<b>PROCICAT</b>	Edifici Heura Llar d'infants Els Picarols Escola Sant Mateu	CA01 CA02 CA03	Elements vulnerables (risc territorial).
<b>INFOCAT</b>	Edifici Heura Llar d'infants Els Picarols Escola Sant Mateu	CA01 CA02 CA03	Elements vulnerables per sector d'incendis. Molt variable.
<b>VENTCAT</b>	Edifici Heura Llar d'infants Els Picarols Escola Sant Mateu	CA01 CA02 CA03	Elements vulnerables (veure plànol per risc de ventades)
<b>TRANSCAT</b>	Edifici Heura Llar d'infants Els Picarols Escola Sant Mateu	CA01 CA02 CA03	Elements vulnerables (veure plànol de risc per transport de mercaderies perilloses)

#### 4.2.4 CONTROL D'ACCESSOS

L'objectiu del control d'accessos és impedir que persones i vehicles aliens a la gestió de l'emergència puguin entrar en la zona de risc. D'aquesta manera s'impedeix que aquestes persones es posin en perill i es garanteix que no destorben els grups actuant a la zona de risc. Pot ser necessari, en el seu cas, en control i l'ordenació del tràfic en les zones adjacents, amb l'objecte de facilitar l'arribada de nous recursos.

S'estableix control d'accessos als punts següents:

Pla Especial	Supòsit	Punt	Rutes alternatives
<b>PROCICAT</b>	En funció de la zona afectada i en funció de la situació real en aquell moment, s'hauran de determinar els controls d'accés, i en el seu cas les rutes alternatives.		
<b>INFOCAT</b>	En funció de la zona afectada i en funció de la situació real en aquell moment, s'hauran de determinar els controls d'accés, i en el seu cas les rutes alternatives. Cal prestar especial atenció a les carreteres T-313 i TP-3211, que es troben envoltades de massa forestal a diferents trams del municipi.		
<b>VENTCAT</b>	En funció de la zona afectada i en funció de la situació real en aquell moment, s'hauran de determinar els controls d'accés, i en el seu cas les rutes alternatives.		
<b>TRANSCAT</b>	En funció de la zona afectada i en funció de la situació real en aquell moment, s'hauran de determinar els controls d'accés, i en el seu cas les rutes alternatives. Cal prestar especial atenció a les carreteres T-313, TV-313 i T-320, que es troben a pocs metres de la línia de ferrocarril.		

#### 4.3 CENTRES D'ACOLLIDA. TIPOLOGIA

Codi Mapa	Nom	Responsable	Adreça	Capacitat Esporàdic	Capacitat Llarga durada	Afectació per risc	Serveis disponibles
<b>CA01</b>	Edifici Heura	Ajuntament de Riudecanyes	C/ Dilluns, s/n	1.500 persones	79 persones	Apte pels riscos INFOCAT VENTCAT TRANSCAT	-
<b>CA02</b>	Llar d'infants Els Picarols	Ajuntament de Riudecanyes	Pg. De Teresa Toda i Juncosa, 2	2.000 persones	104 persones	Apte pels riscos INFOCAT VENTCAT TRANSCAT	Calefacció
<b>CA03</b>	Escola Sant Mateu	Ajuntament de Riudecanyes	C/ Nou, 1	4.000 persones	215 persones	Apte pels riscos INFOCAT VENTCAT TRANSCAT	Calefacció

Els centres esmentats anteriorment s'habilitaran amb unes condicions adequades per al seu funcionament com a centre d'acollida.

La determinació de la capacitat màxima dels centres d'acollida ha sigut calculada a través del coneixement de la superfície de les instal·lacions així com el valor d'ocupació segons el CTE (codi tècnic d'edificació).

S'analitza la capacitat de l'equipament en base a dos hipòtesis o situacions que depenen de la durada del confinament:

- Confinament esporàdic durant un curt període de temps. Es considera com a referència la superfície de l'equipament i un ús de 4 persones per m<sup>2</sup>.
- Confinament amb una durada de major durada. Es considera com a referència la superfície de l'equipament així com un ús de 1 persona per 5 m<sup>2</sup>.

## 5 DOCUMENT 5. FITXES D'ACTUACIÓ

FITXA D'ACTUACIÓ 1	CENTRE RECEPTOR D'ALARMES (CRA)
<b>ACCIONS A REALITZAR</b>	
<p><b><u>FUNCIONS / ACCIONS</u></b></p> <ul style="list-style-type: none"> <li>• <b>Avis del sinistre o previsió de risc</b></li> </ul> <p><b><u>Situacions de pre-alerta</u></b></p> <ul style="list-style-type: none"> <li>• Ha d'avisar el coordinador tècnic municipal i l'alcalde.</li> <li>• Ha d'avisar, si l'alcalde ho creu convenient, aquelles persones que hagin de prendre les mesures preventives necessàries.</li> <li>• N'ha de fer el seguiment.</li> </ul> <p><b><u>Alerta i emergència</u></b></p> <ul style="list-style-type: none"> <li>• Ha d'anotar les dades.</li> <li>• Ha d'avisar: <ul style="list-style-type: none"> <li>- al CECAT (Tel.112) <i>(en cas que l'avis no l'hagin fet ells)</i>.</li> <li>- al 112</li> <li>- El coordinador tècnic municipal i l'alcalde.</li> <li>- Els caps dels grups locals i del gabinet de premsa.</li> <li>- Els membres del consell assessor, en cas que el director del pla ho disposi.</li> <li>- Els serveis municipals que puguin afrontar el sinistre</li> </ul> </li> <li>• En cas que el Pla s'activi de manera formal, ha d'avisar els membres del Consell Assessor i el Gabinet de Premsa.</li> </ul> <p><b><u>MITJANS I RECURSOS</u></b></p> <ul style="list-style-type: none"> <li>• Comunicacions</li> </ul> <p><b><u>LLOC ON DIRIGIR-SE</u></b></p> <ul style="list-style-type: none"> <li>• Centre Receptor d'Alarmes (CRA)</li> </ul> <p><b><u>DOCUMENTACIÓ NECESSÀRIA</u></b></p> <ul style="list-style-type: none"> <li>• Llistat telefònic</li> <li>• Si s'escau, informació sobre avisos a elements vulnerables per a diferents supòsits.</li> </ul>	

Quan es tingui coneixement d'una emergència per ris d'incendi forestal, ventades o pel transport de mercaderies perilloses, el CRA serà l'encarregat de trucar al Director del Pla (Alcalde) per informar de l'emergència.

Responsable	Nom	Telèfon de contacte en cas d'emergència
Responsable municipal de l'emergència	<b>Responsable:</b> <i>Confidencial</i> <b>Substitut:</b> <i>Confidencial</i>	<i>Confidencial</i> <i>Confidencial</i>

A continuació, l'alcalde serà qui decideixi activar el Pla. En cas afirmatiu, el CRA posarà en marxa el pla de trucades d'acord amb el llistat i l'ordre següent.

Responsable	Nom	Telèfon de contacte en cas d'emergència
CECAT	-	112
Telèfon únic d'Emergències	Mossos d'esquadra Bombers de la Generalitat Serveis d'urgències mèdiques	<b>112</b>
Coordinador municipal de l'emergència	<i>Confidencial</i>	<i>Confidencial</i>
Cap del Gabinet d'Informació	<i>Confidencial</i>	<i>Confidencial</i>
Cap del Grup Local d'Intervenció (ADF)	<i>Confidencial</i>	<i>Confidencial</i>
Cap del Grup Local Logístic i d'Acollida	<i>Confidencial</i>	<i>Confidencial</i>
Responsable dels Avisos a la Població	<i>Confidencial</i>	<i>Confidencial</i>
Substitut del Gabinet d'Informació	<i>Confidencial</i>	<i>Confidencial</i>
Substitut del Grup Local d'Intervenció (ADF)	<i>Confidencial</i>	<i>Confidencial</i>
Substitut del Grup Logístic i d' Acollida	<i>Confidencial</i>	<i>Confidencial</i>
Substitut del responsable dels Avisos a la Població	<i>Confidencial</i>	<i>Confidencial</i>

**Municipis veïns:**

	<b>TELÈFON AJUNTAMENT</b>	<b>TELÈFON POLICIA LOCAL</b>	<b>UBICACIÓ</b>
<b>RIUDECOLS</b>	977 817 009	-	Nord
<b>BOTARELL</b>	977 826 130	-	Est
<b>MONTBRIÓ DEL CAMP</b>	977 826 010	-	Sud-est
<b>MONT-ROIG DEL CAMP</b>	977 837 005	977 838 873	Sud
<b>VILANOVA D'ESCORNALBOU</b>	977 837 519	-	Sud-oest
<b>L'ARGENTERA</b>	977 834 070	-	Oest
<b>DUESAIGÜES</b>	977 834 085	-	Nord-oest

FITXA D'ACTUACIÓ <b>2</b>	<b>RESPONSABLE MUNICIPAL DE L'EMERGÈNCIA</b>
<b>ACCIONS A REALITZAR</b>	
<p><b><u>FUNCIONS / ACCIONS</u></b></p>	
<ul style="list-style-type: none"> <li>• Avís del sinistre o de la previsió de risc: ha de contactar amb el CRA per iniciar la roda de trucades, ja establerta a la fitxa d'actuació 1 (CRA).</li> <li>• N'ha de fer una valoració inicial (tot ampliant, si cal, la informació):       <ul style="list-style-type: none"> <li>- S'hi ha de determinar amb exactitud el lloc de l'emergència.</li> <li>- Les persones afectades.</li> <li>- Els danys materials</li> <li>- Informació de referència. Per exemple per incendis forestals l'estat dels camins d'accés...</li> </ul> </li> <li>• Ha de contactar amb el CECAT (Tel.112) per tal de:       <ul style="list-style-type: none"> <li>- Confirmar l'avís, ampliar i contrastar la informació.</li> <li>- Preguntar si s'ha activat el Pla Especial de la Generalitat i si es constitueix el CCA o no (en cas afirmatiu, s'ha de demanar on es localitza i la forma de comunicació prevista).</li> <li>- Donar els telèfons de contacte de l'Ajuntament i del CECOPAL.</li> </ul> </li> <li>» <b><u>Pre-alerta:</u></b> <ul style="list-style-type: none"> <li>• Ha d'informar i de donar l'ordre als responsables dels grups actuants de preparar totes les mesures preventives necessàries i els equips de resposta per l'emergència que es podran necessitar en cas de materialitzar-se les situacions d'emergència previstes.</li> <li>• Donar les instruccions d'enllestir, a nivell municipal, totes aquelles operacions de manteniment que puguin afectar els serveis bàsics, en cas de materialitzar-se les situacions d'emergència previstes.</li> <li>• Ha de donar l'ordre de que es faci un seguiment de la situació.</li> <li>• Ha de recordar al CRA la necessitat que informi als membres del Comitè Municipal d'Emergència, als centres de coordinació i als grups locals actuants, si s'escau.</li> <li>• Ha de recordar al CRA la necessitat que comuniquin al CECAT (Tel.112) que el Pla de Protecció Civil Municipal es troba en situació de pre-alerta.</li> </ul> </li> <li>» <b><u>Alerta</u></b> <ul style="list-style-type: none"> <li>• Ha de donar l'ordre de fer prendre les mesures preventives necessàries en cas de materialitzar-se les emergències previstes.</li> <li>• D'acord amb el llistat d'elements vulnerables recollits en el Pla, preveure el desallotjament d'aquells elements que s'escaiguin.</li> <li>• Donar l'ordre d'informar als elements vulnerables.</li> <li>• Ha de donar l'ordre al cap del grup logístic de començar a preparar l'avituellament que puguin necessitar, en cas de confinament, els possibles elements més vulnerables.</li> <li>• Si el Pla Especial de la Generalitat es troba en situació d'alerta, ha de gestionar la coordinació entre el Pla de Protecció Civil municipal i el Pla Especial.</li> <li>• Si ho creu convenient, ha de donar l'ordre d'activar formalment el Pla en el nivell d'alerta i encomanar al CRA l'avís dels membres del Comitè Municipal de l'Emergència, sense convocar-los, ja establerta a la fitxa d'actuació 1 (CRA). Comunicar aquesta activació al CECAT (Tel.112).</li> <li>• Ha de fer el seguiment de l'alerta i, si ho creu convenient, ha de dirigir-se al CECOPAL.</li> <li>• Ha de fer el manteniment de contactes amb el CECAT.</li> <li>• L'alcalde ha de vetllar per tal que els mitjans de comunicació municipal informin a la població sobre la situació, sobre les actuacions que s'estan fent a nivell municipal i sobre els consells a seguir en cas que les previsions es materialitzin. En cas que el CECAT hagi emès un comunicat d'activació del Pla Especial de la Generalitat en fase d'alerta, l'alcalde vetllarà per tal que la informació a la població estigui en concordança amb les directrius del gabinet d'informació del Pla Especial de la Generalitat.</li> </ul> </li> <li>» <b><u>Emergència</u></b> <ul style="list-style-type: none"> <li>• Ha de contactar amb el director del Pla Especial de la Generalitat per concretar l'activació del Pla de forma coordinada. Ha d'activar el Pla en emergència i encomanar al CRA l'avís i convocatòria al CECOPAL dels membres del Comitè municipal de l'Emergència, ja establerta a la fitxa d'actuació 1 (CRA). Comunicar aquesta activació al CECAT (Tel.112).</li> </ul> </li> </ul>	

FITXA D'ACTUACIÓ <b>2</b>	<b>RESPONSABLE MUNICIPAL DE L'EMERGÈNCIA</b>
<ul style="list-style-type: none"> <li>• Amb el Comitè municipal de l'Emergència, ha de decidir la constitució dels grups locals d'actuació.</li> <li>• Ha de preparar el per utilitzar-lo com a centre d'operacions. Ha d'ampliar, si és possible, les línies i els aparells de comunicació (telèfon, fax i ràdio).</li> <li>• Ha d'avaluar els possibles riscos a la població.</li> <li>• Ha de preveure amb el cap de Bombers de la Generalitat i amb el CECAT els possibles confinament/evacuacions i posterior acollida dels elements vulnerables.</li> <li>• Ha de donar l'ordre de prendre les mesures preventives necessàries i/o d'intervenció en el sinistre.</li> <li>• Ha de verificar la realització de les tasques encomanades al municipi. Especialment: <ul style="list-style-type: none"> <li>- Avisos a la població, especialment dels elements vulnerables.</li> <li>- Tasques d'evacuació i acollida.</li> <li>- Organització de la logística municipal.</li> <li>- Suport a la intervenció.</li> <li>- Consells a la població. En cas que el CECAT hagi emès un comunicat d'activació del Pla Especial en fase d'emergència, l'alcalde vetllarà per tal que la informació a la població estigui en concordança amb les directrius del gabinet d'informació de la DGPC.</li> </ul> </li> <li>• Ha de sol·licitar el suport dels grups actuants del Pla Especial de la Generalitat.</li> <li>• Ha de fer el seguiment de l'emergència <u>des del CECOPAL</u>. Al llarg de l'emergència ha de mantenir contactes amb el director del Pla Especial de la Generalitat, i el CCA, per fer el seguiment de la situació, ha de contrastar les informacions i preveure possibles necessitats.</li> <li>• Ha de posar-se en comunicació amb els responsables dels serveis municipals per tal de conèixer l'estat del subministrament de llum, de gas, d'aigua, dels transports urbans i interurbans.</li> <li>• Ha de preveure amb el cap de Bombers els elements vulnerables i en el seu cas, els possibles desallotjaments i evacuacions.</li> <li>• Ha de recollir informació i transmetre les dades significatives al Gabinet d'Informació del Pla Especial de la Generalitat. Conjuntament amb aquest Gabinet d'Informació, ha d'atendre la premsa que es desplaci a cobrir l'emergència. Els donarem, si cal, la informació exclusivament a nivell municipal. Les dades de caràcter global, les ha de donar sempre el Gabinet d'Informació del Director del Pla Especial de la Generalitat.</li> <li>• Decretar mobilitzacions i expropiacions temporals, en cas que sigui necessari.</li> <li>• Si s'escau (nevades, inundacions, etc.) s'ha d'ordenar fer el seguiment de l'estat dels punts més conflictius de la xarxa viària municipal (especialment els accessos als serveis d'urgències) i en cas d'haver-hi problemes, començar a actuar (control del trànsit, neteja de carrers i voreres...).</li> <li>• Activar tots els recursos municipals per fer front a l'emergència.</li> <li>• Gestionar l'obtenció de recursos externs al municipi per fer front a l'emergència</li> </ul> <p><b><u>MITJANS I RECURSOS</u></b></p> <ul style="list-style-type: none"> <li>• Els propis de l'Ajuntament.</li> <li>• Serveis, empreses i persones del municipi.</li> </ul> <p><b><u>LLOC ON DIRIGIR-SE</u></b></p> <ul style="list-style-type: none"> <li>• <b>CECOPAL</b></li> </ul> <p><b><u>DOCUMENTACIÓ NECESSÀRIA</u></b></p> <ul style="list-style-type: none"> <li>• Cartografia general i cartografia específica. (<i>Vegeu annexos generals i annexos específics (Annex 4) d'aquest manual</i>).</li> <li>• Models de comunicats: d'activació, de desactivació, d'evacuació i de confinament.</li> <li>• Criteris d'activació del Pla Especial de la Generalitat i del Pla de protecció civil municipal.</li> </ul>	

<b>FITXA D'ACTUACIÓ  3</b>	<b>COORDINADOR MUNICIPAL DE L'EMERGÈNCIA</b>
<b>ACCIONS A REALITZAR</b>	
<p><b><u>FUNCIONS / ACCIONS</u></b></p> <ul style="list-style-type: none"> <li>• Avís del sinistre o previsió de risc.</li> <li>• Fer-ne una valoració inicial.</li> <li>» <b><u>Pre-alerta:</u></b> <ul style="list-style-type: none"> <li>• Si ho creu convenient, ha d'avisar a l'Alcalde i mantenir-s'hi en contacte per dir-li com evoluciona el sinistre.</li> <li>• Ha de recordar al CRA la necessitat que informi als membres del Comitè Municipal d'Emergència, als centres de coordinació i als grups locals actuants, si s'escau.</li> <li>• Ha de recordar al CRA la necessitat que comuniquin al CECAT (Tel.112) que el Pla de protecció civil Municipal es troba en situació de pre-alerta.</li> <li>• Ha de fer el seguiment de l'evolució meteorològica o de previsió del risc.</li> </ul> </li> <li>» <b><u>Alerta</u></b> <ul style="list-style-type: none"> <li>• Ha d'avisar a l'Alcalde i mantenir-s'hi en contacte per dir-li com evoluciona el sinistre.</li> <li>• Si ho creu convenient, ha de suggerir a l'Alcalde de donar l'ordre d'avisar aquelles persones o aquells serveis que hagin de prendre les mesures preventives necessàries (en cas d'avisar-les, ell les coordinarà).</li> <li>• Ha d'estar en alerta i fer-ne el seguiment.</li> <li>• En cas d'activar-se el Pla, ha de comunicar-ho al CECAT(Tel.112).</li> </ul> </li> <li>» <b><u>Emergència</u></b> <ul style="list-style-type: none"> <li>• Ha d'avisar el responsable municipal de l'emergència del Pla (l'alcalde).</li> <li>• Ha de suggerir al responsable municipal de l'emergència del Pla (l'alcalde) de donar l'ordre d'avisar aquelles persones o aquells serveis que hagin de prendre les mesures preventives necessàries i/o d'intervenir en el sinistre.</li> <li>• Ha de coordinar als serveis municipals que estiguin actuant en el sinistre o prenent mesures preventives.</li> <li>• Ha de dirigir-se al CECOPAL.</li> <li>• Ha de comunicar al CECAT (Tel.112) l'activació del Pla.</li> </ul> </li> </ul> <p><b><u>MITJANS I RECURSOS</u></b></p> <ul style="list-style-type: none"> <li>• Comunicacions</li> </ul> <p><b><u>LLOC ON DIRIGIR-SE</u></b></p> <ul style="list-style-type: none"> <li>• Si ho veu convenient, al CRA.</li> <li>• En cas que s'activi el Pla, al CECOPAL.</li> </ul> <p><b><u>DOCUMENTACIÓ NECESSÀRIA</u></b></p> <ul style="list-style-type: none"> <li>• Llistats telefònics.</li> <li>• Cartografia general i cartografia específica. <i>(Vegeu annexos generals i annex 4 d'aquest manual).</i></li> <li>• Models de comunicats.</li> <li>• Criteris d'activació del Pla Especial de la Generalitat i del Pla de protecció civil municipal per incendi forestal.</li> </ul>	

<b>FITXA D'ACTUACIÓ  4</b>	<b>REPRESENTANT MUNICIPAL AL CECAT</b>
<b>ACCIONS A REALITZAR</b>	
<p><b><u>FUNCIONS/ ACCIONS</u></b><i>(en situació d'alerta i en situació d'emergència, per cada nivell, si s'escau)</i></p> <ul style="list-style-type: none"> <li>• En rebre l'avís de la situació de risc o d'emergència, ha de prendre nota de la informació que li subministrin i posar-se a disposició de l'Alcalde.</li> <li>• Si l'alcalde constitueix el CECOPAL, ha de desplaçar-se al CECAT (prèviament ha de posar-se en contacte amb el CECAT (Tel.112) per determinar la necessitat que s'hi desplaçi, identificant-se com a representant municipal al Pla Especial de la Generalitat).</li> <li>• Un cop allà, ha de posar-se a disposició del Director del Pla Especial de la Generalitat i integrar-se al Consell Assessor per tal de fer l'enllaç amb el CECOPAL i l'Alcalde.</li> <li>• Ha de mantenir-se permanentment informat de la situació al municipi i, al mateix temps, informar al CECOPAL de les decisions del Consell Assessor del Pla Especial de la Generalitat.</li> </ul> <p><b><u>MITJANS I RECURSOS</u></b></p> <ul style="list-style-type: none"> <li>• Comunicacions: telèfon, correu electrònic.</li> </ul> <p><b><u>LLOC ON DIRIGIR-SE</u></b></p> <ul style="list-style-type: none"> <li>• Sala de Crisi del CECAT.</li> </ul> <p><b><u>DOCUMENTACIÓ NECESSÀRIA</u></b></p> <ul style="list-style-type: none"> <li>• Llistat telefònic.</li> </ul>	

<b>FITXA D'ACTUACIÓ  5</b>	<b>CAP DEL GABINET D'INFORMACIÓ</b>
<b>ACCIONS A REALITZAR</b>	
<ul style="list-style-type: none"> <li>• Ha de contactar amb l'alcalde. Ha de demanar-li informació i instruccions. Si l'alcalde constitueix el CECOPAL, ha de desplaçar-s'hi.</li> <li>• Ha d'activar directament o a través del CRA el Gabinet d'Informació.</li> </ul> <p><b><u>FUNCIONA / ACCIONS</u></b></p> <ul style="list-style-type: none"> <li>• Centralitzar, coordinar i preparar la informació que rep del Comitè d'Emergència, sobre l'emergència i facilitar-la a la població, als grups actuants o a d'altres administracions a través dels mitjans de comunicació. S'inclou aquí tant la informació destinada a adoptar mesures de protecció (difusió de les ordres i recomanacions del Director del Pla) com la informació general sobre el succés.</li> </ul> <p>» <b><u>Alerta</u></b></p> <ul style="list-style-type: none"> <li>• Difondre en nom del Director la declaració l'Alerta del Pla d'Emergència Municipal.</li> <li>• Difondre els consells d'autoprotecció adequats a la població durant la situació de risc (<i>vegeu annexos específics</i>).</li> <li>• Recollir i difondre la informació sobre la situació de risc, en coordinació amb el Gabinet de Premsa del CECAT.</li> <li>• Difondre en nom del Director la desactivació del Pla.</li> <li>• Fins i tot passada la situació de risc, atendre els mitjans de comunicació social, donar-los la informació necessària, orientar-los en la recerca d'informació i corregir les informacions errònies.</li> </ul> <p>» <b><u>Emergència</u></b></p> <ul style="list-style-type: none"> <li>• Difondre en nom del Director la declaració d'Emergència del Pla d'Emergència Municipal.</li> <li>• Preparar i difondre els missatges d'informació a la població durant la situació d'emergència (<i>vegeu annexos específics</i>): <ul style="list-style-type: none"> <li>- Sobre el risc i sobre les mesures d'autoprotecció.</li> <li>- Sobre les mesures que s'estan prenent per resoldre la situació i per mantenir els subministraments essencials.</li> </ul> </li> <li>• Recollir i difondre la informació sobre la situació de risc, en coordinació amb el Gabinet de Premsa del CECAT.</li> <li>• Control del llistat de persones evacuades i/o confinades i lloc on estan ubicades, a través del Grup Local Logístic i d'Acollida.</li> <li>• Si cal vetllar per la constitució d'un punt d'informació a la població i als mitjans de comunicació, amb informació de la ubicació dels afectats i amb informació contrastada i autoritzada sobre el sinistre i els mitjans que s'han disposat per resoldre'l.</li> <li>• Difondre en nom del Director la desactivació del Pla.</li> <li>• Passada l'emergència, atendre els mitjans de comunicació social, donar-los la informació necessària, orientar-los en la recerca d'informació i corregir les informacions errònies.</li> </ul> <p><b><u>MITJANS I RECURSOS</u></b></p> <ul style="list-style-type: none"> <li>• Els propis de l'Ajuntament</li> <li>• Comunicacions</li> </ul> <p><b><u>LLOC ON DIRIGIR-SE</u></b></p> <ul style="list-style-type: none"> <li>• CECOPAL</li> </ul> <p><b><u>DOCUMENTACIÓ NECESSÀRIA</u></b></p> <ul style="list-style-type: none"> <li>• Llistat telefònic.</li> </ul>	

<b>FITXA D'ACTUACIÓ</b>  <b>6</b>	<b>CAP DEL GRUP LOCAL D'INTERVENCIÓ</b>
<b>ACCIONS A REALITZAR</b>	
<p><b><u>FUNCIONS / ACCIONS</u></b></p> <ul style="list-style-type: none"> <li>• Ha de contactar amb l'alcalde i/o amb el coordinador municipal de l'emergència. Ha de demanar-li informació i instruccions. Si l'Alcalde constitueix el CECOPAL, desplaçar-s'hi.</li> </ul> <p><b><u>INCENDIS FORESTALS:</u></b></p> <p><b><u>Un cop rebut l'avís:</u></b></p> <ul style="list-style-type: none"> <li>• Ha de contactar amb l'alcalde (o el seu substitut). Ha de demanar-li informació i instruccions. Si l'alcalde constitueix el CECOPAL, ha de desplaçar-s'hi.</li> <li>• Ha de contactar amb els actuants del grup i convocar-los a l'Ajuntament.</li> <li>• Per incendis forestals, d'acord amb l'alcalde i segons les necessitats, ha de constituir amb el personal que hagi reunit:</li> <li>• Tenint en compte les característiques físiques i els coneixements, els equips d'ajuda a la intervenció.</li> <li>• Reforços de prevenció, que ha de distribuir com a vigilància de les zones ja controlades apagades.</li> <li>• Ha d'organitzar els relleus quan sigui convenient.</li> <li>• D'acord amb el responsable del Grup Local Logístic i d'Acollida, ha d'organitzar l'avituellament dels equips.</li> </ul> <p><b><u>MITJANS I RECURSOS</u></b></p> <ul style="list-style-type: none"> <li>• Recursos de l'ADF (aquesta figura recau en el president de l'ADF o en qui ho delegui)</li> </ul> <p><b><u>LLOC ON DIRIGIR-SE</u></b></p> <ul style="list-style-type: none"> <li>• CECOPAL</li> </ul> <p><b><u>DOCUMENTACIÓ NECESSÀRIA</u></b></p> <ul style="list-style-type: none"> <li>• Duprocim i cartografia associada.</li> <li>• Llistat telefònic d'elements vulnerables.</li> <li>• Llistat telefònic de centres d'acollida.</li> </ul>	

<b>FITXA D'ACTUACIÓ</b>	<b>CAP DEL GRUP LOCAL LOGÍSTIC I D'ACOLLIDA</b>
<b>8</b>	
<b>ACCIONS A REALITZAR</b>	
<ul style="list-style-type: none"> <li>• Ha de contactar amb l'alcalde. Ha de demanar-li informació i instruccions. Si l'Alcalde constitueix el CECOPAL, desplaçar-s'hi.</li> <li>• Ha d'activar directament o a través del CRA el Grup Local Logístic i d'Acollida.</li> </ul> <p><b><u>ACCIONS PER A LES FUNCIONS LOGÍSTIQUES</u></b></p> <p><i>(Tant les necessàries per a la població com les que pugui sol·licitar el CCA per mitjà de l'alcalde.)</i></p> <ul style="list-style-type: none"> <li>• Ha de quantificar, preveure i tenir localitzats els mitjans extraordinaris disponibles en el municipi <i>(vegeu en annexos generals, el directori telefònic que acompanya aquest manual)</i>.</li> <li>• Ha de contactar amb el Grup Logístic del Pla Especial de la Generalitat, per gestionar de mutu acord la demanda dels recursos necessaris, públics o privats, que es puguin obtenir al terme municipal i que figuren en el directori telefònic als annexos generals que acompanya aquest document.</li> <li>• Ha de controlar l'ús dels recursos gestionats i el seu estat.</li> <li>• La demanda de recursos aliens al municipi s'ha de fer sempre des del CECAT (Tel.112).</li> </ul> <p><b><u>ACCIONS PER A LES FUNCIONS D'ACOLLIDA</u></b></p> <ul style="list-style-type: none"> <li>• En cas d'evacuació, ha de determinar conjuntament amb l'alcalde, en funció de l'àrea a evacuar, el centre o els centres d'acollida .</li> <li>• Ha d'activar el/s centre/s d'acollida i el/s seu/s responsable/s <i>(consulteu el punt 5.1.4)</i>.</li> <li>• Ha de desplaçar al/s centre/s d'acollida l'equip d'acollida.</li> <li>• Ha de preveure, juntament amb el Grup Logístic del Pla Especial de la Generalitat, l'avituallament de centre d'acollida.</li> <li>• Ha de designar un responsable del/s centre/s d'acollida, que tindrà les següents funcions: <ul style="list-style-type: none"> <li>- Portar el control nominal de les persones evacuades i/o acollides.</li> <li>- Transmetre les necessitats que puguin presentar-se.</li> <li>- Rebre i distribuir l'avituallament.</li> </ul> </li> <li>• Ha de rebre els <u>voluntaris ocasionals</u> que es presentin. Ha d'anotar el seus noms en una llista. Si són necessaris, cal agrupar-los i integrar-los, segons la seva capacitat, en els grups locals actuants més adients. Si no són necessaris, cal comunicar-los que l'Ajuntament ja s'hi posarà en contacte quan necessiti la seva ajuda.</li> <li>• Si es necessiten voluntaris i no n'hi ha prou, d'acord amb l'alcalde, ha de demanar la participació de veïns del municipi.</li> <li>• Ha d'establir, juntament amb el Grup Logístic del Pla Especial de la Generalitat, el reforç de comunicacions del centre d'acollida.</li> <li>• Ha de mantenir contacte amb el CAP i organitzar, juntament amb el Grup Sanitari del Pla possibles atencions en el/s centre/s d'acollida.</li> </ul> <p>» <b><u>Pre-alerta</u></b></p> <ul style="list-style-type: none"> <li>• Avisar els membres del grup local logístic i d'acollida.</li> <li>• Preveure quins equipaments municipals podrien destinar-se a l'acollida d'elements vulnerables evacuats, en cas necessari.</li> </ul> <p>» <b><u>Alerta</u></b></p> <ul style="list-style-type: none"> <li>• Ha de contactar amb el director del Pla i/o amb el coordinador de l'emergència. Ha de demanar-li informació i instruccions. Si el director del Pla constitueix el CECOPAL, ha de desplaçar-s'hi.</li> <li>• Ha de contactar amb els actuants del grup i convocar-los a l'ajuntament.</li> <li>• En cas que sigui necessari, donar suport als grups actuants pel que fa al material necessari perquè puguin fer les seves tasques. Per exemple: facilitar al grup local d'intervenció el material fundent, facilitar al personal de tots els grups les queviures necessàries i el combustible per als vehicles i les màquines, etc.</li> <li>• Preveure el material necessari per l'acollida d'elements vulnerables evacuats, en cas necessari.</li> </ul>	

<b>FITXA D'ACTUACIÓ</b>	<b>CAP DEL GRUP LOCAL LOGÍSTIC I D'ACOLLIDA</b>
<b>8</b>	
<ul style="list-style-type: none"> <li>• En cas que sigui necessari, donar suport al grup sanitari en les tasques de transport de persones que necessiten atenció sanitària inajornable i que poden quedar aïllades en l'emergència, per exemple: persones que han d'anar als hospitals a fer un tractament de diàlisi.</li> <li>• Preveure quines empreses poden proveir aigua en cas que hi hagi problemes amb la xarxa d'abastament públic o problemes de congelació de canonades.</li> </ul> <p>» <b><u>Emergència</u></b></p> <ul style="list-style-type: none"> <li>• Procurar el manteniment del subministrament d'aliments, medicaments i serveis bàsics en general per a la població.</li> <li>• Col·laborar amb la resta de grups actuants en les tasques de subministrament del material necessari per fer front a l'emergència.</li> <li>• En cas que sigui necessari, donar suport al grup sanitari en les tasques de transport de persones que necessiten atenció sanitària inajornable, per exemple: persones que han d'anar als hospitals a fer un tractament de diàlisi. També donar suport al grup sanitari en les tasques de subministrament de medicaments.</li> <li>• En cas d'evacuació, preparar els llocs d'acollida i la seva gestió, així com tot el material necessari per a gestionar l'acollida: proveïment d'aliments, roba, medicaments, etc.</li> <li>• Ha de designar un responsable del/s centre/s d'acollida, que tindrà les següents funcions: <ul style="list-style-type: none"> <li>- Portar el control nominal de les persones evacuades i/o acollides.</li> <li>- Transmetre les necessitats que puguin presentar-se.</li> <li>- Rebre i distribuir l'avituellament.</li> </ul> </li> <li>• Preparar zones de refugi temporal i segur per a les persones de pas i donar-los roba d'abric, en cas de ser necessari.</li> <li>• Gestionar la recepció, l'avituellament i el control del voluntariat, tant del mateix municipi com de fora. Concretament, ha de rebre els voluntaris ocasionals que es presentin i ha d'anotar el seus noms en una llista. Si són necessaris, cal agrupar-los i integrar-los, segons la seva capacitat, en els grups locals actuants més adients. Si no són necessaris, cal comunicar-los que l'Ajuntament ja s'hi posarà en contacte quan necessiti la seva ajuda.</li> <li>• En cas que la situació ho requereixi, comunicar al director del Pla la necessitat de recursos externs al municipi per fer front a l'emergència.</li> </ul> <p><b><u>MITJANS I RECURSOS</u></b></p> <ul style="list-style-type: none"> <li>• Vehicle per desplaçaments</li> <li>• Telèfon per comunicacions</li> </ul> <p><b><u>LLOC ON DIRIGIR-SE</u></b></p> <ul style="list-style-type: none"> <li>• CECOPAL</li> </ul> <p><b><u>DOCUMENTACIÓ NECESSÀRIA</u></b></p> <ul style="list-style-type: none"> <li>• Duprocim i cartografia associada</li> <li>• Llistat telefònic d'elements vulnerables</li> <li>• Llistat telefònic de centres d'acollida</li> </ul>	

<b>FITXA D'ACTUACIÓ  9</b>	<b>CAP DEL GRUP LOCAL D'ORDRE I AVISOS A LA POBLACIÓ</b>
<b>ACCIONS A REALITZAR</b>	
<ul style="list-style-type: none"> <li>• Ha de contactar amb l'alcalde. Ha de demanar-li informació i instruccions. Si l'alcalde constitueix el CECOPAL, ha de desplaçar-s'hi.</li> <li>• Els membres de l'ajuntament que constitueixin aquest grup només realitzaran les funcions d'avisos a la població. Per a la realització de les funcions d'ordre, es demanarà suport a l'estructura directiva del pla activat.</li> </ul> <p><b><u>ACCIONS PER A LES FUNCIONS D'AVÍS A LA POBLACIÓ</u></b></p> <ul style="list-style-type: none"> <li>• Ha de determinar conjuntament amb l'alcalde, d'acord amb el director del Pla, la necessitat d'efectuar algun tipus d'avís.</li> <li>• Ha de comprovar l'operativitat dels mitjans d'avís i informació. Si fos necessària la col·laboració del Grup d'Avisos a la Població del Pla Especial de la Generalitat, cal demanar-la a l'alcalde, perquè al seu torn la demani al director d'aquest Pla.</li> <li>• Ha de consultar la informació sobre consells d'autoprotecció (<i>vegeu l'annex 2 dels annexos específics d'aquest manual</i>).</li> <li>• Ha d'establir l'avís telefònic i/o el desplaçament als nuclis aïllats.</li> <li>• Ha de determinar conjuntament amb l'alcalde la necessitat d'informar el conjunt de la població.</li> <li>• Ha d'establir el sistema d'atendre els veïns que s'adrecin a l'Ajuntament cercant informació, bé desplaçant-s'hi, bé per telèfon.</li> </ul> <p><b><u>ACCIONS PER A LES FUNCIONS D'ORDRE</u></b></p> <p><i>Per a la realització de les funcions d'ordre es demanarà suport a l'estructura directiva del pla activat.</i></p> <ul style="list-style-type: none"> <li>• Ha d'establir l'avís telefònic i/o el desplaçament als nuclis aïllats. Ha de considerar si cal el confinament / l'evacuació. (<i>Vegeu el directori telefònic als annexos generals i el quadre d'elements vulnerables de l'annex 5 que acompanya aquest manual</i>).</li> <li>• Ha de recollir, contrastar i facilitar a l'alcalde tota la informació que generi l'emergència.</li> <li>• Ha d'encarregar als membres del grup: <ul style="list-style-type: none"> <li>- El control d'accessos a les vies que permeten accedir als llocs d'intervenció, per impedir l'accés de persones no autoritzades, en bé de la seva seguretat.</li> <li>- Senyalització de les vies d'accés, per tal d'afavorir l'arribada dels grups actuants.</li> </ul> </li> </ul> <p>» <b><u>Guia d'actuants, control d'accessos i senyalització de camins i pistes per incendis forestals</u></b></p> <ul style="list-style-type: none"> <li>• Hi ha d'haver una reunió dels guies al CECOPAL, per poder-los posar al servei dels grups actuants.</li> <li>• Ha d'encarregar als membres del grup: <ul style="list-style-type: none"> <li>- El control d'accessos a les vies que permeten accedir als llocs d'intervenció, per impedir l'accés de persones no autoritzades, en bé de la seva seguretat.</li> <li>- Senyalització de les vies d'accés, per tal d'afavorir l'arribada dels grups actuants.</li> </ul> </li> </ul> <p>» <b><u>En cas d'evacuació:</u></b></p> <ul style="list-style-type: none"> <li>• Ha de determinar conjuntament amb l'alcalde, el cap de Bombers i el CECAT la zona a evacuar.</li> <li>• Ha de consultar el punt 5.1.4 sobre la quantitat i el tipus de població, les necessitats de mitjans...</li> <li>• Ha de demanar a l'alcalde, si es considera necessari, la sol·licitud de reforços al cap del Grup d'Ordre del Pla Especial de la Generalitat.</li> <li>• Ha de determinar conjuntament amb l'alcalde i el responsable del Grup Local Logístic i d'Acollida, el centre d'acollida corresponent. (<i>Consulteu el capítol 5.1.4.</i>)</li> </ul>	

<b>FITXA D'ACTUACIÓ  9</b>	<b>CAP DEL GRUP LOCAL D'ORDRE I AVISOS A LA POBLACIÓ</b>
<ul style="list-style-type: none"><li>• Ha d'executar l'evacuació.</li><li>• Ha d'establir el missatge i determinar les rutes d'avís i evacuació. (<i>Consulteu el capítol 5.1.4 i l'annex 1 dels annexos específics d'aquest manuals.</i>)</li><li>• Ha de mobilitzar, en cas necessari, els mitjans de transport necessaris per a l'evacuació.</li><li>• Ha de preveure, juntament amb el cap del Grup d'Ordre del Pla Especial de la Generalitat, la vigilància de les zones evacuades.</li></ul> <p><b><u>MITJANS I RECURSOS</u></b></p> <ul style="list-style-type: none"><li>• Vehicle per desplaçaments</li><li>• Telèfon per comunicacions</li></ul> <p><b><u>LLOC ON DIRIGIR-SE</u></b></p> <ul style="list-style-type: none"><li>• CECOPAL</li></ul> <p><b><u>DOCUMENTACIÓ NECESSÀRIA</u></b></p> <ul style="list-style-type: none"><li>• Duprocim i cartografia associada</li><li>• Llistat telefònic d'elements vulnerables</li></ul>	

## **6 DOCUMENT 6. DIRECTORI TELEFÒNIC I CATÀLEG DE MITJANS I RECURSOS**

### 6.1 DIRECTORI TELEFÒNIC

#### 6.1.1 ORGANIGRAMA MUNICIPAL DE L'EMERGÈNCIA

<b>Responsable municipal de l'Emergència – Director del Pla de Protecció Civil Municipal</b>		
<b>NOM I COGNOMS</b>	<b>CÀRREC HABITUAL</b>	<b>TELÈFONS</b>
<b>Titular:</b> <i>Confidencial</i>	Alcalde	<i>Confidencial</i>
<b>Substitut:</b> <i>Confidencial</i>	Regidora d'Esports, Joventut, Agricultura i Medi Ambient	<i>Confidencial</i>

<b>Consell Assessor</b>			
<b>CÀRREC OPERATIU</b>	<b>NOM I COGNOMS</b>	<b>CÀRREC HABITUAL</b>	<b>TELÈFONS</b>
Coordinador municipal de l'emergència	<b>Titular:</b> <i>Confidencial</i> <b>Substitut:</b> <i>Confidencial</i>	Alcalde Regidora d'Esports, Joventut, Agricultura i Medi Ambient	<i>Confidencial</i> <i>Confidencial</i>
Cap del grup local d'intervenció (ADF)	<b>Titular:</b> <i>Confidencial</i> <b>Substitut:</b> <i>Confidencial</i>	President ADF Membre ADF	<i>Confidencial</i> <i>Confidencial</i>
Cap del grup local sanitari	<i>No es constitueix</i>	<i>No es constitueix</i>	<i>No es constitueix</i>
Cap del grup local logístic i d'acollida	<b>Titular:</b> <i>Confidencial</i> <b>Substitut:</b> <i>Confidencial</i>	Regidora d'Esports, Joventut, Agricultura i Medi Ambient Alcalde	<i>Confidencial</i> <i>Confidencial</i>
Cap del grup local d'ordre i avisos a la població (només funcions d'avisos)	<b>Titular:</b> <i>Confidencial</i> <b>Substitut:</b> <i>Confidencial</i>	Regidora de Turisme, Comunicació i Transparència, Seguretat i Mobilitat Alcalde	<i>Confidencial</i> <i>Confidencial</i>

Gabinet d'Informació		
NOM I COGNOMS	CÀRREC HABITUAL	TELÈFONS
<b>Titular:</b> : <i>Confidencial</i>	Regidora de Turisme, Comunicació i Transparència, Seguretat i Mobilitat	<i>Confidencial</i>
<b>Substitut:</b> : <i>Confidencial</i>	Alcalde	<i>Confidencial</i>

Representant municipal al CECAT		
NOM I COGNOMS	CÀRREC HABITUAL	TELÈFONS
<b>Titular:</b> <i>Confidencial</i>	Regidor d'Hisenda, Indústria, Comerç i Ocupació	<i>Confidencial</i>

### Grups actuants

En cas d'activació del Pla Especial de la Generalitat, dirigeix els grups actuants el Conseller/a d'Interior, que és el seu director/a o en la persona en qui delegui. Les feines que ha de realitzar cada un dels grups d'actuació locals s'han de coordinar amb les dels grups d'actuació del Pla Especial de la Generalitat, en els quals s'integren.

Grup Local d'Intervenció (ADF)			
OPERATIU	NOM I COGNOMS	CÀRREC HABITUAL	TELÈFONS
ADF (Incendis Forestals)	<b>Responsable:</b> <i>Confidencial</i>	President ADF	<i>Confidencial</i>
	<b>Substitut:</b> <i>Confidencial</i>	Membre ADF	<i>Confidencial</i>

Grup Local Sanitari			
OPERATIU	NOM I COGNOMS	CÀRREC HABITUAL	TELÈFONS
<i>No es constitueix</i>			

Grup Local Logístic i d'Acollida			
OPERATIU	NOM I COGNOMS	CÀRREC HABITUAL	TELÈFONS
Responsable de la logística i acollida	<b>Responsable:</b> <i>Confidencial</i> <b>Substitut:</b> <i>Confidencial</i>	Regidora d'Esports, Joventut, Agricultura i Medi Ambient Alcalde	<i>Confidencial</i> <i>Confidencial</i>

Grup Local d'Ordre i Avisos a la Població			
OPERATIU	NOM I COGNOMS	CÀRREC HABITUAL	TELÈFONS
Responsable dels Avisos a la Població	<b>Responsable:</b> <i>Confidencial</i> <b>Substitut:</b> <i>Confidencial</i>	Regidora de Turisme, Comunicació i Transparència, Seguretat i Mobilitat Alcalde	<i>Confidencial</i> <i>Confidencial</i>

Les funcions principals d'aquest grup seran les funcions dels avisos. El grup d'ordre no podrà ser configurat per l'ajuntament i per tant, per a la realització d'aquestes funcions, es demanarà suport a l'estructura directiva del pla activat.

#### **Comissió municipal de protecció civil:**

*No es constitueix degut a la capacitat tècnica i organitzativa del municipi.*

#### **6.1.2 CENTRES DE COORDINACIÓ I SERVEIS D'EMERGÈNCIA**

CENTRES DE COORDINACIÓ I SERVEIS D'EMERGÈNCIA		
SERVEI	TELÈFON	CORREU ELECTRÒNIC
CECAT	112	<i>Confidencial</i>
CECAT TARRAGONA	112	
CECOPAL	977 834 005	<a href="mailto:ajuntament@riudecanyes.cat">ajuntament@riudecanyes.cat</a>
CRA	977 834 005	-
BOMBERS DE LA GENERALITAT MOSSOS D'ESQUADRA SERVEI D'EMERGÈNCIES MÈDIQUES	112	-

### 6.1.3 ELEMENTS VULNERABLES

A continuació es mostra la llista d'elements vulnerables esmentats també al punt 3.2 Elements vulnerables.

#### 6.1.3.1 Risc territorial

##### Elements vulnerables per malalties transmissibles emergents

Element vulnerable	Ocupació /població	Contacte	Sector d'afectació	Coordenades UTM		Codi mapa
				X	Y	
Nucli urbà	<i>Confidencial</i>	<i>Confidencial</i>	Nucli urbà	328.855,0	4.555.140,0	EV01
Urbanització Montclar	<i>Confidencial</i>	<i>Confidencial</i>	Urbanització Montclar	329.501,6	4.556.673,3	EV02
Urbanització Mar de Riudecanyes	<i>Confidencial</i>	<i>Confidencial</i>	Urbanització Mar de Riudecanyes	327.541,6	4.555.473,3	EV03
Camp de Futbol	<i>Confidencial</i>	<i>Confidencial</i>	Nucli urbà	328.698,8	4.554.949,9	EV04
Pista esportiva Municipal	<i>Confidencial</i>	<i>Confidencial</i>	Nucli urbà	328.779,5	4.555.287,4	EV05
Piscines Municipals	<i>Confidencial</i>	<i>Confidencial</i>	Nucli urbà	328.939,9	4.555.084,7	EV06
Terreny d'acampada àrea del pantà	<i>Confidencial</i>	<i>Confidencial</i>	La Foïna	328.827,0	4.555.649,8	EV07
Parc de les Glaneres	<i>Confidencial</i>	<i>Confidencial</i>	Nucli urbà	328.694,0	4.555.194,8	EV08
Llar d'infants Els Picarols	<i>Confidencial</i>	977 834 447	Nucli urbà	329.018,8	4.555.120,8	EV09
Escola Sant Mateu	<i>Confidencial</i>	977 834 372	Nucli urbà	328.965,7	4.555.063,8	EV10
Castell Monestir d'Escornalbou	<i>Confidencial</i>	977 834 007	La Trilla	325.040,0	4.555.012,3	EV11
Ermita de Santa Bàrbara i voltants	<i>Confidencial</i>	<i>Confidencial</i>	La Trilla	324.971,8	4.554.951,4	EV12
Estació Riudecanyes-Botarell	<i>Confidencial</i>	<i>Confidencial</i>	Los Costers	330.104,0	4.556.293,8	EV13
Cementiri	<i>Confidencial</i>	<i>Confidencial</i>	L'Albereda	329.028,0	4.555.497,8	EV14
Cooperativa Agrícola de Riudecanyes	<i>Confidencial</i>	977 834 011	Nucli urbà	329.016,2	4.555.164,6	EV16
Consultori local	<i>Confidencial</i>	977 834 050	Nucli urbà	329.001,0	4.555.135,0	EV18
Casal dels jubilats	<i>Confidencial</i>	<i>Confidencial</i>	Nucli urbà	328.987,0	4.555.136,0	EV19

Element vulnerable	Ocupació /població	Contacte	Sector d'afectació	Coordenades UTM		Codi mapa
				X	Y	
Riudecanyes aventura	<i>Confidencial</i>	<i>Confidencial</i>	Urbanització Mar de Riudecanyes	328.229,0	4.555.546,0	EV94
Carrilet de Vilamanya	<i>Confidencial</i>	Associació de modelistes ferroviaris <i>Confidencial</i>	La Matutana	326.467,0	4.555.075,0	EV95
Ruta dels Molins	<i>Confidencial</i>	<i>Confidencial</i>	Los Molins	328.841,9	455.197,6	EV96
Camí de Servitud	<i>Confidencial</i>	<i>Confidencial</i>	Urbanització Mar de Riudecanyes	329.501,6	4.556.673,3	EV97
Ajuntament de Riudecanyes	<i>Confidencial</i>	Ajuntament 977 834 005	Nucli urbà	328.844,0	4.555.197,0	EV98

### Elements vulnerables per accidents en el transport de viatgers per ferrocarril

Element vulnerable	Ocupació /població	Contacte	Sector d'afectació	Coordenades UTM		Codi mapa
				X	Y	
Urbanització Montclar	<i>Confidencial</i>	<i>Confidencial</i>	Urbanització Montclar	329.501,6	4.556.673,3	EV02
Estació Riudecanyes-Botarell	<i>Confidencial</i>	<i>Confidencial</i>	Los Costers	330.104,0	4.556.293,8	EV13

### Elements vulnerables per onades de calor i fred

Element vulnerable	Ocupació /població	Contacte	Sector d'afectació	Coordenades UTM		Codi mapa
				X	Y	
Nucli urbà	<i>Confidencial</i>	<i>Confidencial</i>	Nucli urbà	328.855,0	4.555.140,0	EV01
Urbanització Montclar	<i>Confidencial</i>	<i>Confidencial</i>	Urbanització Montclar	329.501,6	4.556.673,3	EV02
Urbanització Mar de Riudecanyes	<i>Confidencial</i>	<i>Confidencial</i>	Urbanització Mar de Riudecanyes	327.541,6	4.555.473,3	EV03
Camp de Futbol	<i>Confidencial</i>	<i>Confidencial</i>	Nucli urbà	328.698,8	4.554.949,9	EV04
Pista esportiva Municipal	<i>Confidencial</i>	<i>Confidencial</i>	Nucli urbà	328.779,5	4.555.287,4	EV05
Piscines Municipals	<i>Confidencial</i>	<i>Confidencial</i>	Nucli urbà	328.939,9	4.555.084,7	EV06
Terreny d'acampada àrea del pantà	<i>Confidencial</i>	<i>Confidencial</i>	La Foïna	328.827,0	4.555.649,8	EV07
Parc de les Glaneres	<i>Confidencial</i>	<i>Confidencial</i>	Nucli urbà	328.694,0	4.555.194,8	EV08

Element vulnerable	Ocupació /població	Contacte	Sector d'afectació	Coordenades UTM		Codi mapa
				X	Y	
Llar d'infants Els Picarols	<i>Confidencial</i>	977 834 447	Nucli urbà	329.018,8	4.555.120,8	EV09
Escola Sant Mateu	<i>Confidencial</i>	977 834 372	Nucli urbà	328.965,7	4.555.063,8	EV10
Castell Monestir d'Escornalbou	<i>Confidencial</i>	977 834 007	La Trilla	325.040,0	4.555.012,3	EV11
Ermita de Santa Bàrbara i voltants	<i>Confidencial</i>	<i>Confidencial</i>	La Trilla	324.971,8	4.554.951,4	EV12
Estació Riudecanyes-Botarell	<i>Confidencial</i>	<i>Confidencial</i>	Los Costers	330.104,0	4.556.293,8	EV13
Cementiri	<i>Confidencial</i>	<i>Confidencial</i>	L'Albereda	329.028,0	4.555.497,8	EV14
Consultori local	<i>Confidencial</i>	977 834 050	Nucli urbà	329.001,0	4.555.135,0	EV18
Casal dels jubilats	<i>Confidencial</i>	<i>Confidencial</i>	Nucli urbà	328.987,0	4.555.136,0	EV19
Blauporc	<i>Confidencial</i>	<i>Confidencial</i>	Les Roques	331.186,5	4.556.716,4	EV20
Apicultura Baix Camp	<i>Confidencial</i>	<i>Confidencial</i>	Lo Mas d'en Cases	329.674,6	4.558.002,4	EV21
Granja Oliva	<i>Confidencial</i>	<i>Confidencial</i>	Lo Marques	329.962,5	4.556.096,4	EV22
Granja Escoda	<i>Confidencial</i>	<i>Confidencial</i>	Les Fontanelles	328.091,5	4.553.514,4	EV23
Granja Canyets (Teigell)	<i>Confidencial</i>	<i>Confidencial</i>	Los Costers	328.878,5	4.553.790,4	EV24
Nolla Alimbau, Josep	<i>Confidencial</i>	<i>Confidencial</i>	La Pedra Copada	330.200,5	4.555.021,4	EV25
Granja Montseny (Martorell)	<i>Confidencial</i>	<i>Confidencial</i>	Los Costers	331.061,5	4.556.183,4	EV26
N.T.,SCP	<i>Confidencial</i>	<i>Confidencial</i>	La Pedra Copada	330.235,5	4.555.056,4	EV27
Les Galaupes	<i>Confidencial</i>	<i>Confidencial</i>	Sola de la Botereta	328.201,5	4.557.702,4	EV28
Granja Guasch	<i>Confidencial</i>	<i>Confidencial</i>	Los Plans	327.474,5	4.553.860,4	EV29
Anoek Valentien	<i>Confidencial</i>	<i>Confidencial</i>	Los Costers	330.359,5	4.556.392,4	EV30
Granja del Vidal	<i>Confidencial</i>	<i>Confidencial</i>	Los Costers	330.572,9	4.556.078,6	EV65
Granja de la Concepció Sanxo	<i>Confidencial</i>	<i>Confidencial</i>	Los Costers	330.716,1	4.556.288,7	EV72

Element vulnerable	Ocupació /població	Contacte	Sector d'afectació	Coordenades UTM		Codi mapa
				X	Y	
Granja del Josep Navarro	<i>Confidencial</i>	<i>Confidencial</i>	Los Costers	330.666,0	4.555.831,6	EV77
Carrilet de Vilamanya	<i>Confidencial</i>	Associació de modelistes ferroviaris <i>Confidencial</i>	La Matutana	326.467,0	4.555.075,0	EV95
Ruta dels Molins	<i>Confidencial</i>	<i>Confidencial</i>	Los Molins	328.841,9	455.197,6	EV96
Camí de Servitud	<i>Confidencial</i>	<i>Confidencial</i>	Urbanització Mar de Riudecanyes	329.501,6	4.556.673,3	EV97

### Elements vulnerables per tall de subministraments bàsics

Element vulnerable	Ocupació /població	Contacte	Sector d'afectació	Coordenades UTM		Codi mapa
				X	Y	
Nucli urbà	<i>Confidencial</i>	<i>Confidencial</i>	Nucli urbà	328.855,0	4.555.140,0	EV01
Urbanització Montclar	<i>Confidencial</i>	<i>Confidencial</i>	Urbanització Montclar	329.501,6	4.556.673,3	EV02
Urbanització Mar de Riudecanyes	<i>Confidencial</i>	<i>Confidencial</i>	Urbanització Mar de Riudecanyes	327.541,6	4.555.473,3	EV03
Camp de Futbol	<i>Confidencial</i>	<i>Confidencial</i>	Nucli urbà	328.698,8	4.554.949,9	EV04
Pista esportiva Municipal	<i>Confidencial</i>	<i>Confidencial</i>	Nucli urbà	328.779,5	4.555.287,4	EV05
Piscines Municipals	<i>Confidencial</i>	<i>Confidencial</i>	Nucli urbà	328.939,9	4.555.084,7	EV06
Terreny d'acampada àrea del pantà	<i>Confidencial</i>	<i>Confidencial</i>	La Foïna	328.827,0	4.555.649,8	EV07
Parc de les Glaneres	<i>Confidencial</i>	<i>Confidencial</i>	Nucli urbà	328.694,0	4.555.194,8	EV08
Llar d'infants Els Picarols	<i>Confidencial</i>	977 834 447	Nucli urbà	329.018,8	4.555.120,8	EV09
Escola Sant Mateu	<i>Confidencial</i>	977 834 372	Nucli urbà	328.965,7	4.555.063,8	EV10
Castell Monestir d'Escornalbou	<i>Confidencial</i>	977 834 007	La Trilla	325.040,0	4.555.012,3	EV11
Estació Riudecanyes-Botarell	<i>Confidencial</i>	<i>Confidencial</i>	Los Costers	330.104,0	4.556.293,8	EV13
Cementiri	<i>Confidencial</i>	<i>Confidencial</i>	L'Albereda	329.028,0	4.555.497,8	EV14
Dipòsit de gas	<i>Confidencial</i>	<i>Confidencial</i>	Nucli urbà	328.693,6	4.555.104,9	EV15

Element vulnerable	Ocupació /població	Contacte	Sector d'afectació	Coordenades UTM		Codi mapa
				X	Y	
Cooperativa Agrícola de Riudecanyes	<i>Confidencial</i>	977 834 011	Nucli urbà	329.016,2	4.555.164,6	EV16
Depuradora d Aigües Residuals de Riudecanyes	<i>Confidencial</i>	<i>Confidencial</i>	Nucli urbà	329.260,4	4.554.986,6	EV17
Consultori local	<i>Confidencial</i>	977 834 050	Nucli urbà	329.001,0	4.555.135,0	EV18
Casal dels jubilats	<i>Confidencial</i>	<i>Confidencial</i>	Nucli urbà	328.987,0	4.555.136,0	EV19
Blauporc	<i>Confidencial</i>	<i>Confidencial</i>	Les Roques	331.186,5	4.556.716,4	EV20
Apicultura Baix Camp	<i>Confidencial</i>	<i>Confidencial</i>	Lo Mas d'en Cases	329.674,6	4.558.002,4	EV21
Granja Oliva	<i>Confidencial</i>	<i>Confidencial</i>	Lo Marques	329.962,5	4.556.096,4	EV22
Granja Escoda	<i>Confidencial</i>	<i>Confidencial</i>	Les Fontanelles	328.091,5	4.553.514,4	EV23
Granja Canyets (Teigell)	<i>Confidencial</i>	<i>Confidencial</i>	Los Costers	328.878,5	4.553.790,4	EV24
Nolla Alimbau, Josep	<i>Confidencial</i>	<i>Confidencial</i>	La Pedra Copada	330.200,5	4.555.021,4	EV25
Granja Montseny (Martorell)	<i>Confidencial</i>	<i>Confidencial</i>	Los Costers	331.061,5	4.556.183,4	EV26
N.T.,SCP	<i>Confidencial</i>	<i>Confidencial</i>	La Pedra Copada	330.235,5	4.555.056,4	EV27
Les Galaupes	<i>Confidencial</i>	<i>Confidencial</i>	Sola de la Botereta	328.201,5	4.557.702,4	EV28
Granja Guasch	<i>Confidencial</i>	<i>Confidencial</i>	Los Plans	327.474,5	4.553.860,4	EV29
Anoek Valentien	<i>Confidencial</i>	<i>Confidencial</i>	Los Costers	330.359,5	4.556.392,4	EV30
Masia 1	<i>Confidencial</i>	<i>Confidencial</i>	Lo Figueral	329.145,3	4.553.519,4	EV31
Mas del Figueral	<i>Confidencial</i>	<i>Confidencial</i>	Lo Figueral	329.482,3	4.553.496,4	EV32
Moli del Badia	<i>Confidencial</i>	<i>Confidencial</i>	Los Molins	329.868,8	4.554.185,7	EV33
Masia 2	<i>Confidencial</i>	<i>Confidencial</i>	Los Roquerets	330.114,7	4.554.644,2	EV34
Mas d en Burro	<i>Confidencial</i>	<i>Confidencial</i>	Los Roquerets	329.991,7	4.554.817,2	EV35
Moli de l'Arròs	<i>Confidencial</i>	<i>Confidencial</i>	Los Reguerals	329.600,4	4.554.628,2	EV36
Masia 3	<i>Confidencial</i>	<i>Confidencial</i>	Les Esplanes	328.911,3	4.554.788,4	EV37
Masia 4	<i>Confidencial</i>	<i>Confidencial</i>	Les Esplanes	328.590,1	4.554.681,3	EV38

Element vulnerable	Ocupació / població	Contacte	Sector d'afectació	Coordenades UTM		Codi mapa
				X	Y	
Caseta del Jaumà	<i>Confidencial</i>	<i>Confidencial</i>	Les Costes	327.954,1	4.554.575,9	EV39
Masia 5	<i>Confidencial</i>	<i>Confidencial</i>	Les Costes	328.010,8	4.554.433,1	EV40
Caseta del Rat	<i>Confidencial</i>	<i>Confidencial</i>	Los Costers	327.942,1	4.554.069,4	EV41
Masia 6	<i>Confidencial</i>	<i>Confidencial</i>	Los Costers	328.079,4	4.554.062,1	EV42
Masia 7	<i>Confidencial</i>	<i>Confidencial</i>	La Durbanya	328.655,6	4.554.402,3	EV43
Masia 8	<i>Confidencial</i>	<i>Confidencial</i>	La Durbanya	328.696,4	4.554.464,5	EV44
Masia 9	<i>Confidencial</i>	<i>Confidencial</i>	La Durbanya	328.777,7	4.554.478,7	EV45
Masia 10	<i>Confidencial</i>	<i>Confidencial</i>	Lo Clot	328.932,7	4.554.635,9	EV46
Masia 11	<i>Confidencial</i>	<i>Confidencial</i>	Les Costes	327.333,9	4.554.628,4	EV47
Mas del Parral	<i>Confidencial</i>	<i>Confidencial</i>	Les Costes	327.758,4	4.554.858,4	EV48
Masia 12	<i>Confidencial</i>	<i>Confidencial</i>	Les Costes	328.059,0	4.554.952,5	EV49
Can Tomàs	<i>Confidencial</i>	<i>Confidencial</i>	Los Travadells	326.785,0	4.555.347,9	EV50
Mas de la Plamera	<i>Confidencial</i>	<i>Confidencial</i>	Los Travadells	326.572,8	4.555.493,9	EV51
Mas del Broca	<i>Confidencial</i>	<i>Confidencial</i>	Pinar de l'Americano	326.404,5	4.555.733,9	EV52
Mas del Ma Gran	<i>Confidencial</i>	<i>Confidencial</i>	Pinar de l'Americano	326.411,5	4.555.856,1	EV53
Masia del Maio	<i>Confidencial</i>	<i>Confidencial</i>	Les Masies	327.408,5	4.555.106,9	EV54
Masia 13	<i>Confidencial</i>	<i>Confidencial</i>	Les Costes	327.721,0	4.555.082,4	EV55
Masia 14	<i>Confidencial</i>	<i>Confidencial</i>	La Pedra Copada	329.490,7	4.555.024,9	EV56
Masia 15	<i>Confidencial</i>	<i>Confidencial</i>	La Pedra Copada	329.682,0	4.555.012,4	EV57
Masia 16	<i>Confidencial</i>	<i>Confidencial</i>	La Pedra Copada	329.761,2	4.555.086,9	EV58
Masia 17	<i>Confidencial</i>	<i>Confidencial</i>	Lo Marques	330.043,2	4.556.000,6	EV59
Masia 18	<i>Confidencial</i>	<i>Confidencial</i>	Los Costers	330.263,4	4.556.190,3	EV60
Masia 19	<i>Confidencial</i>	<i>Confidencial</i>	Los Costers	330.340,9	4.556.150,8	EV61
Masia 20	<i>Confidencial</i>	<i>Confidencial</i>	Los Costers	330.335,6	4.556.184,8	EV62
Masia 21	<i>Confidencial</i>	<i>Confidencial</i>	Los Costers	330.332,6	4.556.259,7	EV63
Masia 22	<i>Confidencial</i>	<i>Confidencial</i>	Los Costers	330.364,3	4.556.267,2	EV64
Granja del Vidal	<i>Confidencial</i>	<i>Confidencial</i>	Los Costers	330.572,9	4.556.078,6	EV65
Masia 23	<i>Confidencial</i>	<i>Confidencial</i>	Los Costers	330.668,7	4.555.985,3	EV66

Element vulnerable	Ocupació / població	Contacte	Sector d'afectació	Coordenades UTM		Codi mapa
				X	Y	
Masia 24	<i>Confidencial</i>	<i>Confidencial</i>	Los Costers	330.723,0	4.555.998,3	EV67
Masia 25	<i>Confidencial</i>	<i>Confidencial</i>	Los Costers	330.838,7	4.556.065,1	EV68
Masia 26	<i>Confidencial</i>	<i>Confidencial</i>	Los Costers	330.801,8	4.556.112,4	EV69
Masia 27	<i>Confidencial</i>	<i>Confidencial</i>	Los Costers	330.814,4	4.556.201,7	EV70
Masia 28	<i>Confidencial</i>	<i>Confidencial</i>	Los Costers	330.756,9	4.556.205,2	EV71
Granja de la Concepció Sanxo	<i>Confidencial</i>	<i>Confidencial</i>	Los Costers	330.716,1	4.556.288,7	EV72
Masia 29	<i>Confidencial</i>	<i>Confidencial</i>	Los Costers	330.664,1	4.556.342,2	EV73
Masia 30	<i>Confidencial</i>	<i>Confidencial</i>	Los Costers	330.642,1	4.556.366,0	EV74
Masia 31	<i>Confidencial</i>	<i>Confidencial</i>	Los Costers	330.546,8	4.556.403,8	EV75
Mas d en Mateu	<i>Confidencial</i>	<i>Confidencial</i>	Lo Marques	329.769,7	4.555.996,6	EV76
Granja del Josep Navarro	<i>Confidencial</i>	<i>Confidencial</i>	Los Costers	330.666,0	4.555.831,6	EV77
Xalet del Maristany	<i>Confidencial</i>	<i>Confidencial</i>	Los Costers	330.870,2	4.555.900,9	EV78
Masia 32	<i>Confidencial</i>	<i>Confidencial</i>	Les Roques	331.070,2	4.556.507,6	EV79
Masia 33	<i>Confidencial</i>	<i>Confidencial</i>	Les Roques	331.055,2	4.556.547,4	EV80
Masia 34	<i>Confidencial</i>	<i>Confidencial</i>	L'Aixadat	330.858,7	4.556.814,6	EV81
Masia 35	<i>Confidencial</i>	<i>Confidencial</i>	L'Aixadat	330.761,0	4.556.875,1	EV82
Masia 36	<i>Confidencial</i>	<i>Confidencial</i>	L'Aixadat	330.968,7	4.557.099,2	EV83
Masia 37	<i>Confidencial</i>	<i>Confidencial</i>	Los Costers	330.215,5	4.556.579,0	EV84
Mas d en Cases	<i>Confidencial</i>	<i>Confidencial</i>	Lo Mas d'en Cases	329.443,7	4.557.906,0	EV85
Masia 38	<i>Confidencial</i>	<i>Confidencial</i>	Lo Mas d'en Cases	328.863,8	4.557.978,3	EV86
Masia 39	<i>Confidencial</i>	<i>Confidencial</i>	Sola de la Botereta	328.192,2	4.557.679,6	EV87
Masia 40	<i>Confidencial</i>	<i>Confidencial</i>	Sola de la Botereta	328.187,4	4.557.375,4	EV88
Masia 41	<i>Confidencial</i>	<i>Confidencial</i>	Sola de la Botereta	328.270,2	4.557.148,5	EV89
Casa Vella del Panta	<i>Confidencial</i>	<i>Confidencial</i>	La Vallesa	328.177,9	4.556.019,0	EV90
Masia 42	<i>Confidencial</i>	<i>Confidencial</i>	La Vallesa	328.375,5	4.556.108,2	EV91
Masia 43	<i>Confidencial</i>	<i>Confidencial</i>	La Foïna	328.755,4	4.555.868,5	EV92
Masia 44	<i>Confidencial</i>	<i>Confidencial</i>	L'Albereda	329.234,6	4.555.359,0	EV93

Element vulnerable	Ocupació /població	Contacte	Sector d'afectació	Coordenades UTM		Codi mapa
				X	Y	
Riudecanyes aventura	<i>Confidencial</i>	<i>Confidencial</i>	Urbanització Mar de Riudecanyes	328.229,0	4.555.546,0	EV94
Carrilet de Vilamanya	<i>Confidencial</i>	Associació de modelistes ferroviaris <i>Confidencial</i>	La Matutana	326.467,0	4.555.075,0	EV95
Ajuntament de Riudecanyes	<i>Confidencial</i>	Ajuntament 977 834 005	Nucli urbà	328.844,0	4.555.197,0	EV98

### Elements vulnerables per actes en zones públiques amb elevada concurrència

Element vulnerable	Ocupació /població	Contacte	Sector d'afectació	Coordenades UTM		Codi mapa
				X	Y	
Nucli urbà	<i>Confidencial</i>	<i>Confidencial</i>	Nucli urbà	328.855,0	4.555.140,0	EV01
Escola Sant Mateu	<i>Confidencial</i>	977 834 372	Nucli urbà	328.965,7	4.555.063,8	EV10
Cooperativa Agrícola de Riudecanyes	<i>Confidencial</i>	977 834 011	Nucli urbà	329.016,2	4.555.164,6	EV16

### 6.1.3.2 Risc especial

#### Elements vulnerables per incendis forestals. INFOCAT

Element vulnerable	Ocupació /població	Contacte	Sector d'afectació	Coordenades UTM		Codi mapa
				X	Y	
Nucli urbà	<i>Confidencial</i>	<i>Confidencial</i>	Nucli urbà	328.855,0	4.555.140,0	EV01
Urbanització Montclar	<i>Confidencial</i>	<i>Confidencial</i>	Urbanització Montclar	329.501,6	4.556.673,3	EV02
Urbanització Mar de Riudecanyes	<i>Confidencial</i>	<i>Confidencial</i>	Urbanització Mar de Riudecanyes	327.541,6	4.555.473,3	EV03
Terreny d'acampada àrea del pantà	<i>Confidencial</i>	<i>Confidencial</i>	La Foïna	328.827,0	4.555.649,8	EV07
Ermita de Santa Bàrbara i voltants	<i>Confidencial</i>	<i>Confidencial</i>	La Trilla	324.971,8	4.554.951,4	EV12
Estació Riudecanyes-Botarell	<i>Confidencial</i>	<i>Confidencial</i>	Los Costers	330.104,0	4.556.293,8	EV13
Dipòsit de gas	<i>Confidencial</i>	<i>Confidencial</i>	Nucli urbà	328.693,6	4.555.104,9	EV15
Depuradora d Aigües Residuals de Riudecanyes	<i>Confidencial</i>	<i>Confidencial</i>	Nucli urbà	329.260,4	4.554.986,6	EV17

Element vulnerable	Ocupació /població	Contacte	Sector d'afectació	Coordenades UTM		Codi mapa
				X	Y	
Blauporc	<i>Confidencial</i>	<i>Confidencial</i>	Les Roques	331.186,5	4.556.716,4	EV20
Apicultura Baix Camp	<i>Confidencial</i>	<i>Confidencial</i>	Lo Mas d'en Cases	329.674,6	4.558.002,4	EV21
Granja Oliva	<i>Confidencial</i>	<i>Confidencial</i>	Lo Marques	329.962,5	4.556.096,4	EV22
Granja Escoda	<i>Confidencial</i>	<i>Confidencial</i>	Les Fontanelles	328.091,5	4.553.514,4	EV23
Granja Canyets (Teigell)	<i>Confidencial</i>	<i>Confidencial</i>	Los Costers	328.878,5	4.553.790,4	EV24
Nolla Alimbau, Josep	<i>Confidencial</i>	<i>Confidencial</i>	La Pedra Copada	330.200,5	4.555.021,4	EV25
Granja Montseny (Martorell)	<i>Confidencial</i>	<i>Confidencial</i>	Los Costers	331.061,5	4.556.183,4	EV26
N.T.,SCP	<i>Confidencial</i>	<i>Confidencial</i>	La Pedra Copada	330.235,5	4.555.056,4	EV27
Les Galaupes	<i>Confidencial</i>	<i>Confidencial</i>	Sola de la Botereta	328.201,5	4.557.702,4	EV28
Granja Guasch	<i>Confidencial</i>	<i>Confidencial</i>	Los Plans	327.474,5	4.553.860,4	EV29
Anoek Valentien	<i>Confidencial</i>	<i>Confidencial</i>	Los Costers	330.359,5	4.556.392,4	EV30
Masia 1	<i>Confidencial</i>	<i>Confidencial</i>	Lo Figueral	329.145,3	4.553.519,4	EV31
Mas del Figueral	<i>Confidencial</i>	<i>Confidencial</i>	Lo Figueral	329.482,3	4.553.496,4	EV32
Moli del Badia	<i>Confidencial</i>	<i>Confidencial</i>	Los Molins	329.868,8	4.554.185,7	EV33
Masia 2	<i>Confidencial</i>	<i>Confidencial</i>	Los Roquerets	330.114,7	4.554.644,2	EV34
Mas d en Burro	<i>Confidencial</i>	<i>Confidencial</i>	Los Roquerets	329.991,7	4.554.817,2	EV35
Moli de l'Arròs	<i>Confidencial</i>	<i>Confidencial</i>	Los Reguerals	329.600,4	4.554.628,2	EV36
Masia 3	<i>Confidencial</i>	<i>Confidencial</i>	Les Esplanes	328.911,3	4.554.788,4	EV37
Masia 4	<i>Confidencial</i>	<i>Confidencial</i>	Les Esplanes	328.590,1	4.554.681,3	EV38
Caseta del Jaumà	<i>Confidencial</i>	<i>Confidencial</i>	Les Costes	327.954,1	4.554.575,9	EV39
Masia 5	<i>Confidencial</i>	<i>Confidencial</i>	Les Costes	328.010,8	4.554.433,1	EV40
Caseta del Rat	<i>Confidencial</i>	<i>Confidencial</i>	Los Costers	327.942,1	4.554.069,4	EV41
Masia 6	<i>Confidencial</i>	<i>Confidencial</i>	Los Costers	328.079,4	4.554.062,1	EV42
Masia 7	<i>Confidencial</i>	<i>Confidencial</i>	La Durbanya	328.655,6	4.554.402,3	EV43
Masia 8	<i>Confidencial</i>	<i>Confidencial</i>	La Durbanya	328.696,4	4.554.464,5	EV44

Element vulnerable	Ocupació /població	Contacte	Sector d'afectació	Coordenades UTM		Codi mapa
				X	Y	
Masia 9	<i>Confidencial</i>	<i>Confidencial</i>	La Durbanya	328.777,7	4.554.478,7	EV45
Masia 10	<i>Confidencial</i>	<i>Confidencial</i>	Lo Clot	328.932,7	4.554.635,9	EV46
Masia 11	<i>Confidencial</i>	<i>Confidencial</i>	Les Costes	327.333,9	4.554.628,4	EV47
Mas del Parral	<i>Confidencial</i>	<i>Confidencial</i>	Les Costes	327.758,4	4.554.858,4	EV48
Masia 12	<i>Confidencial</i>	<i>Confidencial</i>	Les Costes	328.059,0	4.554.952,5	EV49
Can Tomàs	<i>Confidencial</i>	<i>Confidencial</i>	Los Travadells	326.785,0	4.555.347,9	EV50
Mas de la Plamera	<i>Confidencial</i>	<i>Confidencial</i>	Los Travadells	326.572,8	4.555.493,9	EV51
Mas del Broca	<i>Confidencial</i>	<i>Confidencial</i>	Pinar de l'Americano	326.404,5	4.555.733,9	EV52
Mas del Ma Gran	<i>Confidencial</i>	<i>Confidencial</i>	Pinar de l'Americano	326.411,5	4.555.856,1	EV53
Masia del Maio	<i>Confidencial</i>	<i>Confidencial</i>	Les Masies	327.408,5	4.555.106,9	EV54
Masia 13	<i>Confidencial</i>	<i>Confidencial</i>	Les Costes	327.721,0	4.555.082,4	EV55
Masia 14	<i>Confidencial</i>	<i>Confidencial</i>	La Pedra Copada	329.490,7	4.555.024,9	EV56
Masia 15	<i>Confidencial</i>	<i>Confidencial</i>	La Pedra Copada	329.682,0	4.555.012,4	EV57
Masia 16	<i>Confidencial</i>	<i>Confidencial</i>	La Pedra Copada	329.761,2	4.555.086,9	EV58
Masia 17	<i>Confidencial</i>	<i>Confidencial</i>	Lo Marques	330.043,2	4.556.000,6	EV59
Masia 18	<i>Confidencial</i>	<i>Confidencial</i>	Los Costers	330.263,4	4.556.190,3	EV60
Masia 19	<i>Confidencial</i>	<i>Confidencial</i>	Los Costers	330.340,9	4.556.150,8	EV61
Masia 20	<i>Confidencial</i>	<i>Confidencial</i>	Los Costers	330.335,6	4.556.184,8	EV62
Masia 21	<i>Confidencial</i>	<i>Confidencial</i>	Los Costers	330.332,6	4.556.259,7	EV63
Masia 22	<i>Confidencial</i>	<i>Confidencial</i>	Los Costers	330.364,3	4.556.267,2	EV64
Granja del Vidal	<i>Confidencial</i>	<i>Confidencial</i>	Los Costers	330.572,9	4.556.078,6	EV65
Masia 23	<i>Confidencial</i>	<i>Confidencial</i>	Los Costers	330.668,7	4.555.985,3	EV66
Masia 24	<i>Confidencial</i>	<i>Confidencial</i>	Los Costers	330.723,0	4.555.998,3	EV67
Masia 25	<i>Confidencial</i>	<i>Confidencial</i>	Los Costers	330.838,7	4.556.065,1	EV68
Masia 26	<i>Confidencial</i>	<i>Confidencial</i>	Los Costers	330.801,8	4.556.112,4	EV69
Masia 27	<i>Confidencial</i>	<i>Confidencial</i>	Los Costers	330.814,4	4.556.201,7	EV70
Masia 28	<i>Confidencial</i>	<i>Confidencial</i>	Los Costers	330.756,9	4.556.205,2	EV71
Granja de la Concepció Sanxo	<i>Confidencial</i>	<i>Confidencial</i>	Los Costers	330.716,1	4.556.288,7	EV72

Element vulnerable	Ocupació /població	Contacte	Sector d'afectació	Coordenades UTM		Codi mapa
				X	Y	
Masia 29	<i>Confidencial</i>	<i>Confidencial</i>	Los Costers	330.664,1	4.556.342,2	EV73
Masia 30	<i>Confidencial</i>	<i>Confidencial</i>	Los Costers	330.642,1	4.556.366,0	EV74
Masia 31	<i>Confidencial</i>	<i>Confidencial</i>	Los Costers	330.546,8	4.556.403,8	EV75
Mas d en Mateu	<i>Confidencial</i>	<i>Confidencial</i>	Lo Marques	329.769,7	4.555.996,6	EV76
Granja del Josep Navarro	<i>Confidencial</i>	<i>Confidencial</i>	Los Costers	330.666,0	4.555.831,6	EV77
Xalet del Maristany	<i>Confidencial</i>	<i>Confidencial</i>	Los Costers	330.870,2	4.555.900,9	EV78
Masia 32	<i>Confidencial</i>	<i>Confidencial</i>	Les Roques	331.070,2	4.556.507,6	EV79
Masia 33	<i>Confidencial</i>	<i>Confidencial</i>	Les Roques	331.055,2	4.556.547,4	EV80
Masia 34	<i>Confidencial</i>	<i>Confidencial</i>	L'Aixadat	330.858,7	4.556.814,6	EV81
Masia 35	<i>Confidencial</i>	<i>Confidencial</i>	L'Aixadat	330.761,0	4.556.875,1	EV82
Masia 36	<i>Confidencial</i>	<i>Confidencial</i>	L'Aixadat	330.968,7	4.557.099,2	EV83
Masia 37	<i>Confidencial</i>	<i>Confidencial</i>	Los Costers	330.215,5	4.556.579,0	EV84
Mas d en Cases	<i>Confidencial</i>	<i>Confidencial</i>	Lo Mas d'en Cases	329.443,7	4.557.906,0	EV85
Masia 38	<i>Confidencial</i>	<i>Confidencial</i>	Lo Mas d'en Cases	328.863,8	4.557.978,3	EV86
Masia 39	<i>Confidencial</i>	<i>Confidencial</i>	Sola de la Botereta	328.192,2	4.557.679,6	EV87
Masia 40	<i>Confidencial</i>	<i>Confidencial</i>	Sola de la Botereta	328.187,4	4.557.375,4	EV88
Masia 41	<i>Confidencial</i>	<i>Confidencial</i>	Sola de la Botereta	328.270,2	4.557.148,5	EV89
Casa Vella del Panta	<i>Confidencial</i>	<i>Confidencial</i>	La Vallesa	328.177,9	4.556.019,0	EV90
Masia 42	<i>Confidencial</i>	<i>Confidencial</i>	La Vallesa	328.375,5	4.556.108,2	EV91
Masia 43	<i>Confidencial</i>	<i>Confidencial</i>	La Foïna	328.755,4	4.555.868,5	EV92
Masia 44	<i>Confidencial</i>	<i>Confidencial</i>	L'Albereda	329.234,6	4.555.359,0	EV93
Riudecanyes aventura	<i>Confidencial</i>	<i>Confidencial</i>	Urbanització Mar de Riudecanyes	328.229,0	4.555.546,0	EV94
Carrilet de Vilamanya	<i>Confidencial</i>	Associació de modelistes ferroviaris <i>Confidencial</i>	La Matutana	326.467,0	4.555.075,0	EV95
Ruta dels Molins	<i>Confidencial</i>	<i>Confidencial</i>	Los Molins	328.841,9	455.197,6	EV96
Camí de Servitud	<i>Confidencial</i>	<i>Confidencial</i>	Urbanització Mar de Riudecanyes	329.501,6	4.556.673,3	EV97

**Elements vulnerables per ventades. VENTCAT**

Element vulnerable	Ocupació / població	Contacte	Sector d'afectació	Coordenades UTM		Codi mapa
				X	Y	
Nucli urbà	<i>Confidencial</i>	<i>Confidencial</i>	Nucli urbà	328.855,0	4.555.140,0	EV01
Urbanització Montclar	<i>Confidencial</i>	<i>Confidencial</i>	Urbanització Montclar	329.501,6	4.556.673,3	EV02
Urbanització Mar de Riudecanyes	<i>Confidencial</i>	<i>Confidencial</i>	Urbanització Mar de Riudecanyes	327.541,6	4.555.473,3	EV03
Camp de Futbol	<i>Confidencial</i>	<i>Confidencial</i>	Nucli urbà	328.698,8	4.554.949,9	EV04
Pista esportiva Municipal	<i>Confidencial</i>	<i>Confidencial</i>	Nucli urbà	328.779,5	4.555.287,4	EV05
Piscines Municipals	<i>Confidencial</i>	<i>Confidencial</i>	Nucli urbà	328.939,9	4.555.084,7	EV06
Terreny d'acampada àrea del pantà	<i>Confidencial</i>	<i>Confidencial</i>	La Foïna	328.827,0	4.555.649,8	EV07
Parc de les Glaneres	<i>Confidencial</i>	<i>Confidencial</i>	Nucli urbà	328.694,0	4.555.194,8	EV08
Llar d'infants Els Picarols	<i>Confidencial</i>	977 834 447	Nucli urbà	329.018,8	4.555.120,8	EV09
Escola Sant Mateu	<i>Confidencial</i>	977 834 372	Nucli urbà	328.965,7	4.555.063,8	EV10
Castell Monestir d'Escornalbou	<i>Confidencial</i>	977 834 007	La Trilla	325.040,0	4.555.012,3	EV11
Ermita de Santa Bàrbara i voltants	<i>Confidencial</i>	<i>Confidencial</i>	La Trilla	324.971,8	4.554.951,4	EV12
Estació Riudecanyes-Botarell	<i>Confidencial</i>	<i>Confidencial</i>	Los Costers	330.104,0	4.556.293,8	EV13
Cementiri	<i>Confidencial</i>	<i>Confidencial</i>	L'Albereda	329.028,0	4.555.497,8	EV14
Dipòsit de gas	<i>Confidencial</i>	<i>Confidencial</i>	Nucli urbà	328.693,6	4.555.104,9	EV15
Depuradora d'Aigües Residuals de Riudecanyes	<i>Confidencial</i>	<i>Confidencial</i>	Nucli urbà	329.260,4	4.554.986,6	EV17
Blauporc	<i>Confidencial</i>	<i>Confidencial</i>	Les Roques	331.186,5	4.556.716,4	EV20
Apicultura Baix Camp	<i>Confidencial</i>	<i>Confidencial</i>	Lo Mas d'en Cases	329.674,6	4.558.002,4	EV21
Granja Oliva	<i>Confidencial</i>	<i>Confidencial</i>	Lo Marques	329.962,5	4.556.096,4	EV22
Granja Escoda	<i>Confidencial</i>	<i>Confidencial</i>	Les Fontanelles	328.091,5	4.553.514,4	EV23

Element vulnerable	Ocupació /població	Contacte	Sector d'afectació	Coordenades UTM		Codi mapa
				X	Y	
Granja Canyets (Teigell)	<i>Confidencial</i>	<i>Confidencial</i>	Los Costers	328.878,5	4.553.790,4	EV24
Nolla Alimbau, Josep	<i>Confidencial</i>	<i>Confidencial</i>	La Pedra Copada	330.200,5	4.555.021,4	EV25
Granja Montseny (Martorell)	<i>Confidencial</i>	<i>Confidencial</i>	Los Costers	331.061,5	4.556.183,4	EV26
N.T.,SCP	<i>Confidencial</i>	<i>Confidencial</i>	La Pedra Copada	330.235,5	4.555.056,4	EV27
Les Galaupes	<i>Confidencial</i>	<i>Confidencial</i>	Sola de la Botereta	328.201,5	4.557.702,4	EV28
Granja Guasch	<i>Confidencial</i>	<i>Confidencial</i>	Los Plans	327.474,5	4.553.860,4	EV29
Anoek Valentien	<i>Confidencial</i>	<i>Confidencial</i>	Los Costers	330.359,5	4.556.392,4	EV30
Masia 1	<i>Confidencial</i>	<i>Confidencial</i>	Lo Figueral	329.145,3	4.553.519,4	EV31
Mas del Figueral	<i>Confidencial</i>	<i>Confidencial</i>	Lo Figueral	329.482,3	4.553.496,4	EV32
Moli del Badia	<i>Confidencial</i>	<i>Confidencial</i>	Los Molins	329.868,8	4.554.185,7	EV33
Masia 2	<i>Confidencial</i>	<i>Confidencial</i>	Los Roquerets	330.114,7	4.554.644,2	EV34
Mas d en Burro	<i>Confidencial</i>	<i>Confidencial</i>	Los Roquerets	329.991,7	4.554.817,2	EV35
Moli de l'Arròs	<i>Confidencial</i>	<i>Confidencial</i>	Los Reguerals	329.600,4	4.554.628,2	EV36
Masia 3	<i>Confidencial</i>	<i>Confidencial</i>	Les Esplanes	328.911,3	4.554.788,4	EV37
Masia 4	<i>Confidencial</i>	<i>Confidencial</i>	Les Esplanes	328.590,1	4.554.681,3	EV38
Caseta del Jaumà	<i>Confidencial</i>	<i>Confidencial</i>	Les Costes	327.954,1	4.554.575,9	EV39
Masia 5	<i>Confidencial</i>	<i>Confidencial</i>	Les Costes	328.010,8	4.554.433,1	EV40
Caseta del Rat	<i>Confidencial</i>	<i>Confidencial</i>	Los Costers	327.942,1	4.554.069,4	EV41
Masia 6	<i>Confidencial</i>	<i>Confidencial</i>	Los Costers	328.079,4	4.554.062,1	EV42
Masia 7	<i>Confidencial</i>	<i>Confidencial</i>	La Durbanya	328.655,6	4.554.402,3	EV43
Masia 8	<i>Confidencial</i>	<i>Confidencial</i>	La Durbanya	328.696,4	4.554.464,5	EV44
Masia 9	<i>Confidencial</i>	<i>Confidencial</i>	La Durbanya	328.777,7	4.554.478,7	EV45
Masia 10	<i>Confidencial</i>	<i>Confidencial</i>	Lo Clot	328.932,7	4.554.635,9	EV46
Masia 11	<i>Confidencial</i>	<i>Confidencial</i>	Les Costes	327.333,9	4.554.628,4	EV47
Mas del Parral	<i>Confidencial</i>	<i>Confidencial</i>	Les Costes	327.758,4	4.554.858,4	EV48

Element vulnerable	Ocupació / població	Contacte	Sector d'afectació	Coordenades UTM		Codi mapa
				X	Y	
Masia 12	<i>Confidencial</i>	<i>Confidencial</i>	Les Costes	328.059,0	4.554.952,5	EV49
Can Tomàs	<i>Confidencial</i>	<i>Confidencial</i>	Los Travadells	326.785,0	4.555.347,9	EV50
Mas de la Plamera	<i>Confidencial</i>	<i>Confidencial</i>	Los Travadells	326.572,8	4.555.493,9	EV51
Mas del Broca	<i>Confidencial</i>	<i>Confidencial</i>	Pinar de l'Americano	326.404,5	4.555.733,9	EV52
Mas del Ma Gran	<i>Confidencial</i>	<i>Confidencial</i>	Pinar de l'Americano	326.411,5	4.555.856,1	EV53
Masia del Maio	<i>Confidencial</i>	<i>Confidencial</i>	Les Masies	327.408,5	4.555.106,9	EV54
Masia 13	<i>Confidencial</i>	<i>Confidencial</i>	Les Costes	327.721,0	4.555.082,4	EV55
Masia 14	<i>Confidencial</i>	<i>Confidencial</i>	La Pedra Copada	329.490,7	4.555.024,9	EV56
Masia 15	<i>Confidencial</i>	<i>Confidencial</i>	La Pedra Copada	329.682,0	4.555.012,4	EV57
Masia 16	<i>Confidencial</i>	<i>Confidencial</i>	La Pedra Copada	329.761,2	4.555.086,9	EV58
Masia 17	<i>Confidencial</i>	<i>Confidencial</i>	Lo Marques	330.043,2	4.556.000,6	EV59
Masia 18	<i>Confidencial</i>	<i>Confidencial</i>	Los Costers	330.263,4	4.556.190,3	EV60
Masia 19	<i>Confidencial</i>	<i>Confidencial</i>	Los Costers	330.340,9	4.556.150,8	EV61
Masia 20	<i>Confidencial</i>	<i>Confidencial</i>	Los Costers	330.335,6	4.556.184,8	EV62
Masia 21	<i>Confidencial</i>	<i>Confidencial</i>	Los Costers	330.332,6	4.556.259,7	EV63
Masia 22	<i>Confidencial</i>	<i>Confidencial</i>	Los Costers	330.364,3	4.556.267,2	EV64
Granja del Vidal	<i>Confidencial</i>	<i>Confidencial</i>	Los Costers	330.572,9	4.556.078,6	EV65
Masia 23	<i>Confidencial</i>	<i>Confidencial</i>	Los Costers	330.668,7	4.555.985,3	EV66
Masia 24	<i>Confidencial</i>	<i>Confidencial</i>	Los Costers	330.723,0	4.555.998,3	EV67
Masia 25	<i>Confidencial</i>	<i>Confidencial</i>	Los Costers	330.838,7	4.556.065,1	EV68
Masia 26	<i>Confidencial</i>	<i>Confidencial</i>	Los Costers	330.801,8	4.556.112,4	EV69
Masia 27	<i>Confidencial</i>	<i>Confidencial</i>	Los Costers	330.814,4	4.556.201,7	EV70
Masia 28	<i>Confidencial</i>	<i>Confidencial</i>	Los Costers	330.756,9	4.556.205,2	EV71
Granja de la Concepció Sanxo	<i>Confidencial</i>	<i>Confidencial</i>	Los Costers	330.716,1	4.556.288,7	EV72
Masia 29	<i>Confidencial</i>	<i>Confidencial</i>	Los Costers	330.664,1	4.556.342,2	EV73
Masia 30	<i>Confidencial</i>	<i>Confidencial</i>	Los Costers	330.642,1	4.556.366,0	EV74
Masia 31	<i>Confidencial</i>	<i>Confidencial</i>	Los Costers	330.546,8	4.556.403,8	EV75
Mas d en Mateu	<i>Confidencial</i>	<i>Confidencial</i>	Lo Marques	329.769,7	4.555.996,6	EV76

Element vulnerable	Ocupació /població	Contacte	Sector d'afectació	Coordenades UTM		Codi mapa
				X	Y	
Granja del Josep Navarro	<i>Confidencial</i>	<i>Confidencial</i>	Los Costers	330.666,0	4.555.831,6	EV77
Xalet del Maristany	<i>Confidencial</i>	<i>Confidencial</i>	Los Costers	330.870,2	4.555.900,9	EV78
Masia 32	<i>Confidencial</i>	<i>Confidencial</i>	Les Roques	331.070,2	4.556.507,6	EV79
Masia 33	<i>Confidencial</i>	<i>Confidencial</i>	Les Roques	331.055,2	4.556.547,4	EV80
Masia 34	<i>Confidencial</i>	<i>Confidencial</i>	L'Aixadat	330.858,7	4.556.814,6	EV81
Masia 35	<i>Confidencial</i>	<i>Confidencial</i>	L'Aixadat	330.761,0	4.556.875,1	EV82
Masia 36	<i>Confidencial</i>	<i>Confidencial</i>	L'Aixadat	330.968,7	4.557.099,2	EV83
Masia 37	<i>Confidencial</i>	<i>Confidencial</i>	Los Costers	330.215,5	4.556.579,0	EV84
Mas d'en Cases	<i>Confidencial</i>	<i>Confidencial</i>	Lo Mas d'en Cases	329.443,7	4.557.906,0	EV85
Masia 38	<i>Confidencial</i>	<i>Confidencial</i>	Lo Mas d'en Cases	328.863,8	4.557.978,3	EV86
Masia 39	<i>Confidencial</i>	<i>Confidencial</i>	Sola de la Botereta	328.192,2	4.557.679,6	EV87
Masia 40	<i>Confidencial</i>	<i>Confidencial</i>	Sola de la Botereta	328.187,4	4.557.375,4	EV88
Masia 41	<i>Confidencial</i>	<i>Confidencial</i>	Sola de la Botereta	328.270,2	4.557.148,5	EV89
Casa Vella del Panta	<i>Confidencial</i>	<i>Confidencial</i>	La Vallesa	328.177,9	4.556.019,0	EV90
Masia 42	<i>Confidencial</i>	<i>Confidencial</i>	La Vallesa	328.375,5	4.556.108,2	EV91
Masia 43	<i>Confidencial</i>	<i>Confidencial</i>	La Foïna	328.755,4	4.555.868,5	EV92
Masia 44	<i>Confidencial</i>	<i>Confidencial</i>	L'Albereda	329.234,6	4.555.359,0	EV93
Riudecanyes aventura	<i>Confidencial</i>	<i>Confidencial</i>	Urbanització Mar de Riudecanyes	328.229,0	4.555.546,0	EV94
Carrilet de Vilamanya	<i>Confidencial</i>	Associació de modelistes ferroviaris <i>Confidencial</i>	La Matutana	326.467,0	4.555.075,0	EV95
Ruta dels Molins	<i>Confidencial</i>	<i>Confidencial</i>	Los Molins	328.841,9	455.197,6	EV96
Camí de Servitud	<i>Confidencial</i>	<i>Confidencial</i>	Urbanització Mar de Riudecanyes	329.501,6	4.556.673,3	EV97

**Elements vulnerables pel transport de mercaderies perilloses. TRANSCAT**

Element vulnerable	Ocupació / població	Contacte	Sector d'afectació	Coordenades UTM		Codi mapa
				X	Y	
Urbanització Montclar	<i>Confidencial</i>	<i>Confidencial</i>	Urbanització Montclar	329.501,6	4.556.673,3	EV02
Terreny d'acampada àrea del pantà	<i>Confidencial</i>	<i>Confidencial</i>	La Foïna	328.827,0	4.555.649,8	EV07
Estació Riudecanyes-Botarell	<i>Confidencial</i>	<i>Confidencial</i>	Los Costers	330.104,0	4.556.293,8	EV13
Cementiri	<i>Confidencial</i>	<i>Confidencial</i>	L'Albereda	329.028,0	4.555.497,8	EV14
Blauporc	<i>Confidencial</i>	<i>Confidencial</i>	Les Roques	331.186,5	4.556.716,4	EV20
Granja Oliva	<i>Confidencial</i>	<i>Confidencial</i>	Lo Marques	329.962,5	4.556.096,4	EV22
Granja Montseny (Martorell)	<i>Confidencial</i>	<i>Confidencial</i>	Los Costers	331.061,5	4.556.183,4	EV26
Anoek Valentien	<i>Confidencial</i>	<i>Confidencial</i>	Los Costers	330.359,5	4.556.392,4	EV30
Masia 17	<i>Confidencial</i>	<i>Confidencial</i>	Lo Marques	330.043,2	4.556.000,6	EV59
Masia 18	<i>Confidencial</i>	<i>Confidencial</i>	Los Costers	330.263,4	4.556.190,3	EV60
Masia 19	<i>Confidencial</i>	<i>Confidencial</i>	Los Costers	330.340,9	4.556.150,8	EV61
Masia 20	<i>Confidencial</i>	<i>Confidencial</i>	Los Costers	330.335,6	4.556.184,8	EV62
Masia 21	<i>Confidencial</i>	<i>Confidencial</i>	Los Costers	330.332,6	4.556.259,7	EV63
Masia 22	<i>Confidencial</i>	<i>Confidencial</i>	Los Costers	330.364,3	4.556.267,2	EV64
Granja del Vidal	<i>Confidencial</i>	<i>Confidencial</i>	Los Costers	330.572,9	4.556.078,6	EV65
Masia 23	<i>Confidencial</i>	<i>Confidencial</i>	Los Costers	330.668,7	4.555.985,3	EV66
Masia 24	<i>Confidencial</i>	<i>Confidencial</i>	Los Costers	330.723,0	4.555.998,3	EV67
Masia 25	<i>Confidencial</i>	<i>Confidencial</i>	Los Costers	330.838,7	4.556.065,1	EV68
Masia 26	<i>Confidencial</i>	<i>Confidencial</i>	Los Costers	330.801,8	4.556.112,4	EV69
Masia 27	<i>Confidencial</i>	<i>Confidencial</i>	Los Costers	330.814,4	4.556.201,7	EV70
Masia 28	<i>Confidencial</i>	<i>Confidencial</i>	Los Costers	330.756,9	4.556.205,2	EV71
Granja de la Concepció Sanxo	<i>Confidencial</i>	<i>Confidencial</i>	Los Costers	330.716,1	4.556.288,7	EV72
Masia 29	<i>Confidencial</i>	<i>Confidencial</i>	Los Costers	330.664,1	4.556.342,2	EV73
Masia 30	<i>Confidencial</i>	<i>Confidencial</i>	Los Costers	330.642,1	4.556.366,0	EV74
Masia 31	<i>Confidencial</i>	<i>Confidencial</i>	Los Costers	330.546,8	4.556.403,8	EV75
Mas d'en Mateu	<i>Confidencial</i>	<i>Confidencial</i>	Lo Marques	329.769,7	4.555.996,6	EV76

Element vulnerable	Ocupació /població	Contacte	Sector d'afectació	Coordenades UTM		Codi mapa
				X	Y	
Masia 32	<i>Confidencial</i>	<i>Confidencial</i>	Les Roques	331.070,2	4.556.507,6	EV79
Masia 33	<i>Confidencial</i>	<i>Confidencial</i>	Les Roques	331.055,2	4.556.547,4	EV80
Masia 34	<i>Confidencial</i>	<i>Confidencial</i>	L'Aixadat	330.858,7	4.556.814,6	EV81
Masia 35	<i>Confidencial</i>	<i>Confidencial</i>	L'Aixadat	330.761,0	4.556.875,1	EV82
Masia 36	<i>Confidencial</i>	<i>Confidencial</i>	L'Aixadat	330.968,7	4.557.099,2	EV83
Masia 37	<i>Confidencial</i>	<i>Confidencial</i>	Los Costers	330.215,5	4.556.579,0	EV84
Casa Vella del Panta	<i>Confidencial</i>	<i>Confidencial</i>	La Vallesa	328.177,9	4.556.019,0	EV90
Masia 42	<i>Confidencial</i>	<i>Confidencial</i>	La Vallesa	328.375,5	4.556.108,2	EV91
Masia 43	<i>Confidencial</i>	<i>Confidencial</i>	La Foïna	328.755,4	4.555.868,5	EV92
Masia 44	<i>Confidencial</i>	<i>Confidencial</i>	L'Albereda	329.234,6	4.555.359,0	EV93

#### 6.1.4 CENTRES D'ACOLLIDA

CENTRES D'ACOLLIDA			
CODI MAPA	NOM	ADREÇA	TELÈFON
<b>CA01</b>	Edifici Heura	C/ Dilluns, s/n	<i>Confidencial</i>
<b>CA02</b>	Llar d'infants Els Picarols	Pg. De Teresa Toda i Juncosa, 2	<i>Confidencial</i>
<b>CA03</b>	Escola Sant Mateu	C/ Nou, 1	<i>Confidencial</i>

#### 6.1.5 MITJANS DE COMUNICACIÓ LOCAL

MITJANS DE COMUNICACIÓ		
DESCRIPCIÓ	FREQÜÈNCIA	TELÈFONS
Catalunya Ràdio	100.2	977 219 933
Radio Nacional d'Espanya	1.314	915 817 000
Tarragona Ràdio	96.7	977 244 816

**6.1.6 MUNICIPIS VEÏNS**

	<b>TELÈFON AJUNTAMENT</b>	<b>TELÈFON POLICIA LOCAL</b>	<b>UBICACIÓ</b>
<b>RIUDECOLS</b>	977 817 009	-	Nord
<b>BOTARELL</b>	977 826 130	-	Est
<b>MONTBRIÓ DEL CAMP</b>	977 826 010	-	Sud-est
<b>MONT-ROIG DEL CAMP</b>	977 837 005	977 838 873	Sud
<b>VILANOVA D'ESCORNALBOU</b>	977 837 519	-	Sud-oest
<b>L'ARGENTERA</b>	977 834 070	-	Oest
<b>DUESAIGÜES</b>	977 834 085	-	Nord-oest

## 6.2 CATÀLEG DE MITJANS I RECURSOS

### 6.2.1 MITJANS I RECURSOS DE L'AJUNTAMENT

MITJANS I RECURSOS DE L'AJUNTAMENT		
NOM	PERSONA DE CONTACTE	DADES DE LOCALITZACIÓ
<i>Confidencial</i>	<i>Confidencial</i>	<i>Confidencial</i>

### 6.2.2 VEHICLES MUNICIPALS

VEHICLES MUNICIPALS				
TIPUS	MATRÍCULA	MODEL	DEPARTAMENT	PÀRKING
<i>Confidencial</i>	<i>Confidencial</i>	<i>Confidencial</i>	<i>Confidencial</i>	<i>Confidencial</i>

### 6.2.3 XARXA D'HIDRANTS MUNICIPAL

XARXA D'HIDRANTS MUNICIPAL		
NÚMERO	TIPUS	CARRER
<i>Confidencial</i>	<i>Confidencial</i>	<i>Confidencial</i>

### 6.2.4 ASSOCIACIONS I GRUPS VOLUNTARIS LOCALS

ASSOCIACIONS I GRUPS VOLUNTARIS LOCALS	
NOM	DADES DE LOCALITZACIÓ
<b>Societat de caçadors 'La Caçadora'</b>	<i>Confidencial</i>
<b>Associació Excursionistes</b>	<i>Confidencial</i>
<b>ADF Riudecanyes</b>	<i>Confidencial</i>

### 6.2.5 PARTICULARS

PARTICULARS			
SERVEI	NOM	PERSONA DE CONTACTE	DADES DE LOCALITZACIÓ
<i>Confidencial</i>	<i>Confidencial</i>	<i>Confidencial</i>	<i>Confidencial</i>

**6.2.6 SERVEIS BÀSICS**

<b>SERVEIS BÀSICS</b>		
<b>SERVEI</b>	<b>PERSONA DE CONTACTE</b>	<b>DADES DE LOCALITZACIÓ</b>
<b>Aigua</b>	Ajuntament de Riudecanyes	C/ del Dimecres, 9 977 834 005
<b>Electricitat</b>	ENDESA: Punt de servei Endesa Reus	<b>Endesa Reus</b> C/ Mare Molas, 67 977 753 345 C/ Riera Aragó, 14 800 760 909
<b>Gas</b>	VITOGAS.	<b>Atenció al client</b> 911 227 638 <b>Avaries</b> 900 818 195

**6.2.7 SERVEIS SANITARIS**

<b>SERVEIS SANITARIS</b>	
<b>SERVEI</b>	<b>DADES DE LOCALITZACIÓ</b>
<b>Consultori local de Riudecanyes</b>	C/ del Dimarts, 113 977 834 050
<b>CAP Riudoms</b>	C/ de la Sardana, 3 977 768 383

## 6.3 CRITERIS D'ACTIVACIÓ CONCRETES PER RISCOS ESPECIALS

RISC	SITUACIÓ	FASE D'ACTIVACIÓ
<b>Emergències associades a malalties transmissibles emergents amb potencial risc:</b>	<p>FASE 4 o FASE 5 declarada per l'OMS quan es doni algun dels supòsits següents:</p> <ul style="list-style-type: none"> <li>-sigui necessari imposar mesures de contenció per evitar la propagació de l'emergència associada a malaltia transmissible emergent d'alt risc.</li> <li>-casos aïllats confirmats a Catalunya</li> <li>-no hi ha casos a Catalunya però sí confirmats a l'entorn.</li> </ul> <p>FASE 6 declarada per l'OMS amb o sense casos aïllats confirmats a Catalunya, sempre i quan:</p> <ul style="list-style-type: none"> <li>-no hi hagi impacte al sistema sanitari (nivell 1).</li> <li>-no hi manquin subministraments bàsics (nivell 1).</li> <li>-no hi hagi impacte social.</li> </ul> <p>Període post-pandèmic</p> <p>Quan el Comitè d'emergències del Pla n'estableixi la necessitat per altres circumstàncies o motius estratègics.</p>	ALERTA 1
	<p>FASE 6 declarada per l'OMS i un nombre considerable (<math>\geq 350</math> per cada 100.000 habitants) de casos estimats a Catalunya sempre i quan:</p> <ul style="list-style-type: none"> <li>-hi hagi perill de col·lapse del sistema sanitari (nivell 2).</li> <li>-Hi ha alarma social.</li> <li>-Hi hagi alta incidències de baixes (nivell 1 o nivell 2).</li> </ul> <p>Quan el Comitè d'emergències del Pla n'estableixi la necessitat per altres circumstàncies o motius estratègics.</p>	ALERTA 2
	<p>Fase 6 determinada per l'OMS i un nombre considerable (<math>\geq 700</math> per cada 100.000 habitants) de casos estimats a Catalunya, quan a més, es produeix alguna de les circumstàncies següents:</p> <ul style="list-style-type: none"> <li>-es produeixi col·lapse del sistema sanitari (nivell 3).</li> <li>-es produeixi un risc molt important de col·lapse en la resta de serveis imprescindibles per al funcionament de la societat (nivell 2).</li> </ul> <p>Quan el Comitè d'emergències del Pla n'estableixi la necessitat per altres circumstàncies o motius estratègics.</p>	EMERGÈNCIA 1
	<p>FASE 6 declarada per l'OMS amb un nombre important (<math>\geq 3.500</math> per cada 100.000 habitants) de casos d'infecció estimats a Catalunya i amb taxa de mortalitat <math>&gt;1</math> % dels afectats o <math>0,5</math> % de la població.</p> <p>Quan el Comitè d'emergències del Pla n'estableixi la necessitat per altres circumstàncies o motius estratègics.</p>	EMERGÈNCIA 2

RISC	SITUACIÓ	FASE D'ACTIVACIÓ
<p><b>Transport de viatgers per ferrocarril</b></p>	<ul style="list-style-type: none"> <li>-Evacuació dels usuaris de trens a les zones de vies obertes i en general fora de túnels, viaductes, ponts, estacions suburbanes (tancades) o estacions principals.</li> <li>-Altres operatives de protecció a usuaris (inclòs allotjament i trasllat de passatgers) que no requereixin intervenció general dels serveis d'emergència (i que no corresponguin a un supòsit de fase d'alerta).</li> <li>-Afectacions a infraestructura o al servei ferroviari per riscos externs o interns que puguin suposar alteració del servei ferroviari (tall concret de línia) però no afectació generalitzada.</li> <li>-Aturades de trens a túnels, ponts i viaductes per causes tècniques quan les empreses ferroviàries considerin que els temps d'aturada poden suposar una situació de risc directament per als usuaris o que aquests puguin generar la situació de risc amb el seu comportament.</li> <li>-Atropellaments d'una persona que suposi aturada de la línia.</li> <li>-Amenança de bomba o de provocar dany col·lectiu a infraestructures quan el Cos de Mossos d'Esquadra trobi indicis que faci necessari valorar la seva fiabilitat.</li> <li>-Registre massiu de trucades d'usuaris al 112 reportant incidències al servei o infraestructures.</li> </ul>	<p>PREALERTA</p>
<p><b>Transport de viatgers per ferrocarril</b></p>	<ul style="list-style-type: none"> <li>-Accident ferroviari (xoc, descarrilament o altres) on estigui implicat almenys un comboi de passatgers i es produeixin ferits lleus però no víctimes mortals ni un nombre elevat de ferits greus (no múltiples víctimes).</li> <li>-Qualsevol situació de risc col·lectiu amb afectació general a la població amb ferits lleus però no víctimes mortals ni nombre elevat de ferits greus.</li> <li>-Incendi a túnels o estacions tancades que no estigui immediatament controlat i suposi l'afectació real o potencial a usuaris, o la seva evacuació.</li> <li>-Amenaces terroristes o de bomba a la infraestructura considerades fiables.</li> <li>-Evacuació d'usuaris a túnels, ponts, viaductes, estacions soterrànies i principals.</li> <li>-Transbordament de passatgers a túnels, ponts o viaductes.</li> <li>-Altres operatives de protecció a usuaris (inclòs l'allotjament i trasllat massiu de passatgers) amb intervenció general dels serveis d'emergència.</li> <li>-Aplicació de transport alternatiu al servei habitual quan sota criteri tècnic suposin l'alteració de la normalitat i requereixin mesures extraordinàries de coordinació (habilitació extraordinària d'espai física permanent i reordenació i control de la circulació) fins a assolir una situació de normalitat transitòria.</li> <li>-Comportaments anti-socials per part dels usuaris que suposin un risc imminent per a la població i per tant una possible emergència, quan així es valori tècnicament en especial per part del grup d'ordre.</li> <li>-Afectació directa generalitzada a les vies per riscos externs amb tall general de línies i risc per a la població, però sense ferits greus ni víctimes mortals:             <ul style="list-style-type: none"> <li>1-Riscos naturals: meteorològics (nevades, inundacions, ventades, temporals de mar, i altres), esllavissades, subsidències, i altres.</li> <li>2-Riscos tecnològics (risc químic en instal·lacions amb substàncies perilloses, accident en el transport de mercaderies perilloses, ...).</li> </ul> </li> </ul>	<p>ALERTA</p>

RISC	SITUACIÓ	FASE D'ACTIVACIÓ
<b>Transport de viatgers per ferrocarril</b>	<ul style="list-style-type: none"> <li>-Accident ferroviari (xoc, descarrilament o altres) on estigui implicat almenys un comboi de passatgers i es produeixin víctimes mortals, ferits greus o afectació general als usuaris.</li> <li>-Materialització d'amenaques terroristes o de bomba a la infraestructura.</li> <li>-Qualsevol situació de risc col·lectiu amb afectació general a la població i presència de ferits greus o víctimes mortals.</li> <li>-Qualsevol situació que comporti presència de múltiples víctimes. Es correspon a 6 ferits greus o de categoria immediata, o bé 10 víctimes de qualsevol categoria i en tot cas d'acord a les previsions del pla d'emergència per a múltiples víctimes de la Generalitat de Catalunya.</li> </ul>	EMERGÈNCIA 1
<b>Transport de viatgers per ferrocarril</b>	<ul style="list-style-type: none"> <li>-On estigui implicat més d'un comboi ferroviari.</li> <li>-Quan tingui lloc a més d'un punt del territori o més d'un servei alhora.</li> <li>-Quan el nombre de víctimes sigui d'una magnitud tal que suposi que les actuacions i recursos humans i materials previstos a la fase d'Emergència 1 siguin insuficients per gestionar-la.</li> </ul>	EMERGÈNCIA 2

RISC	SITUACIÓ	FASE D'ACTIVACIÓ
<b>Incendis forestals</b>	Valoració conjunta dels indicadors següents: -El mapa dinàmic de perill d'incendis forestals. -El Pla Alfa (nivell 2). -El SISCOM (nivell 1) o simultaneïtat d'incendis de nivell inferior. -Altres indicadors que facin preveure un augment del nivell de vulnerabilitat i, per tant, de risc. -En incendis en què la situació es pugui solucionar amb els mitjans habituals de gestió d'emergències i l'afectació a la població sigui nul·la o reduïda. -A criteri de la Direcció del Pla, quan es produeixin situacions potencialment greus de GIF.	PREALERTA
<b>Incendis forestals</b>	Valoració conjunta dels indicadors següents: -El mapa dinàmic de perill d'incendis forestals. -El Pla Alfa (nivell 3). -El SISCOM (nivell 2) o simultaneïtat d'incendis de nivell inferior. -Altres indicadors que facin preveure un augment del nivell de vulnerabilitat i, per tant, de risc. -En incendis que, sense implicar risc per a les persones alienes a l'extinció i per als béns que no siguin de naturalesa forestal, es preveu que tinguin una duració prou important com perquè sigui necessària l'activació d'un dispositiu preventiu especial. -En incendis que impliquin un cert perill per a les persones i sigui apropiat ordenar-ne el confinament o l'evacuació. -En incendis importants ja controlats on es fa necessari un control de la zona afectada als efectes d'evitar que es produeixi una reactivació. -Altres supòsits, a criteri del Director o Directora del Pla, que justifiquin l'activació d'un dispositiu preventiu especial.	ALERTA
<b>Incendis forestals</b>	En base als criteris següents: -Grau d'afectació a la població i actuacions sobre la mateixa (informació, evacuació, d'urbanitzacions, barris perifèrics, barris de nuclis urbans, etc.). -Extensió (nombre de municipis afectats, nombre d'hectàrees afectades depenent del tipus de terreny, etc.) (per exemple >500 ha). -Mitjans necessaris. -Altres supòsits, a criteri de la Direcció del Pla, que justifiquin l'activació d'un dispositiu preventiu especial.	EMERGÈNCIA 1
<b>Incendis forestals</b>	-Quan es produeixi un GIF o conjunt d'incendis simultanis els efectes dels quals afectin una extensió important del territori. Aquesta circumstància s'avalua a partir dels criteris anteriorment esmentats (per exemple, que posi en perill greu nuclis importants de població, duració superior a 48 hores, requeriment de mitjans externs a Catalunya, etc.)	EMERGÈNCIA 2

RISC	SITUACIÓ	FASE D'ACTIVACIÓ
<b>Ventades</b>	<ul style="list-style-type: none"> <li>- Previsió de ventades amb un SMP grau 1 a la comarca del Barcelonès.</li> <li>- Previsió de ventades amb un SMP grau 2 a les comarques de densitat de població alta</li> <li>- Previsió de ventades amb un SMP grau 3 a les comarques de densitat de població baixa</li> </ul>	PREALERTA
<b>Ventades</b>	<ul style="list-style-type: none"> <li>- Previsió de ventades amb un SMP grau 2 a la comarca del Barcelonès.</li> <li>- Previsió de ventades amb un SMP grau 3 a les comarques de densitat de població alta.</li> <li>- Previsió de ventades amb un SMP grau 4 a qualsevol comarca.</li> <li>- Previsió de ventades amb un SMP grau 5 a qualsevol comarca.</li> <li>- Previsió de ventades amb un SMP grau 6 a qualsevol comarca.</li> <li>- El vent està provocant danys poc importants d'abast territorial limitat.</li> </ul>	ALERTA
<b>Ventades</b>	<ul style="list-style-type: none"> <li>- El vent està provocant danys importants i amb un abast territorial extens.</li> </ul>	EMERGÈNCIA


RISC	SITUACIÓ	FASE D'ACTIVACIÓ
<b>Risc químic en el transport mercaderies perilloses</b>	<p>-Situacions que en que ha tingut lloc un accident en el transport de MMPP les conseqüències del qual es preveuen lleus i controlables. No hi ha afectació a la població, ni itinerant ni fixa.</p> <p>En base al tipus de MMPP i tipus d'escenari, es decideix si correspon iniciar una prealerat o directament activar en fase d'alerta.</p> <p>Correspon iniciar una prealerat en els següents supòsits:</p> <p>*Accidents on es vegi involucrada una cisterna de MMPP amb fuga del combustible del dipòsit de la tractora d'un vehicle de MMPP.</p> <p>*Accident en què es vegi involucrada una cisterna que transporta MMPP del grup 1 (veure punt 4.1.3.del PLA TRANSCAT) amb una fuga poc important.</p> <p>*Accident en què es vegi involucrada una cisterna que transporta MMPP del grup (veure punt 4.1.3.del PLA TRANSCAT) on cal fer un transvasament de la càrrega.</p> <p>*Accident en què es vegi involucrada una cisterna que transporta MMPP del grup 1 (veure punt 4.1.3.del PLA TRANSCAT) on s'han produït una bolcada del vehicle sense fuga o amb una fuga poc important.</p> <p>*Incendi en el vehicle que no afecta continent ni contingut en què es vegi involucrada una cisterna que transporta MMPP del grup 1 (veure punt 4.1.3.del PLA TRANSCAT).</p> <p>*Durant el procés de retirada de residus de la zona afectada i la neteja de la via, sempre que no hi hagi risc agut pel medi ambient.</p> <p>En el cas del transport embalums correspon iniciar una prealerat en els accidents on hi hagi hagut pèrdua de la càrrega i algun d'aquests embalums tingui una fuga poc important, així com, en el cas d'incendi en el vehicle que no afecta al continent ni contingut.</p>	<b>PRE-ALERTA</b>
<b>Risc químic en el transport mercaderies perilloses</b>	<p>En aquelles situacions en què s'ha produït un accident amb conseqüències que afecten o poden afectar a la població, béns i medi ambient de l'entorn immediat, no a la població fixa de nuclis urbans.</p> <p>*Accident en què es vegi involucrada una cisterna que transporta MMPP del grup 2 (veure punt 4.1.3.del PLA TRANSCAT) amb una fuga poc important.</p> <p>*Accident en què es vegi involucrada una cisterna que transporta MMPP amb una fuga important.</p> <p>*Accident en què es vegi involucrada una cisterna que transporta MMPP del grup 2(veure punt 4.1.3.del PLA TRANSCAT) on cal fer un transvasament de la càrrega.</p> <p>*Accident en què es vegi involucrada una cisterna que transporta MMPP del grup 2 (veure punt 4.1.3.del PLA TRANSCAT) on s'han produït una bolcada del vehicle sense fuga o amb una fuga poc important.</p> <p>*Incendi en el vehicle que no afecta continent ni contingut en què es vegi involucrada una cisterna que transporta MMPP del grup 2 (veure punt 4.1.3.del PLA TRANSCAT).</p> <p>*Incendi en el vehicle que afecta a continent i/o contingut en què es vegi involucrada una cisterna de MMPP.</p> <p>En cas de transport amb embalums, correspon iniciar una alerta en aquells casos en què es produeix un incendi en el vehicle que transporta MMPP si afecta al continent i/o contingut derivat o no d'un accident. I també en el cas d'accident amb fuga important.</p>	<b>ALERTA</b>


RISC	SITUACIÓ	FASE D'ACTIVACIÓ
<b>Risc químic en el transport mercaderies perilloses</b>	<p>L'activació en emergència és pertinent en aquelles situacions en què s'ha produït un accident i les seves conseqüències afecten tant a l'entorn immediat com a l'entorn més llunyà, principalment en casos en què és força probable que els efectes (fuita, explosió, vessament, etc.) arribin a nuclis de població fixa que es troben als voltants de la via de comunicació on ha tingut lloc l'accident.</p> <p>Igualment, per a casos en què es produeixi algun vessament incontrolat amb un impacte mediambiental molt important, que pugui afectar a rius o rieres grans, pous de captació d'aigua potable o aquífers, la direcció del pla pot decidir activar el pla en fase d'emergència.</p>	EMERGÈNCIA


## **7 DOCUMENT 7. CARTOGRAFIA BÀSICA I ESPECÍFICA (PER A CADA RISC)**

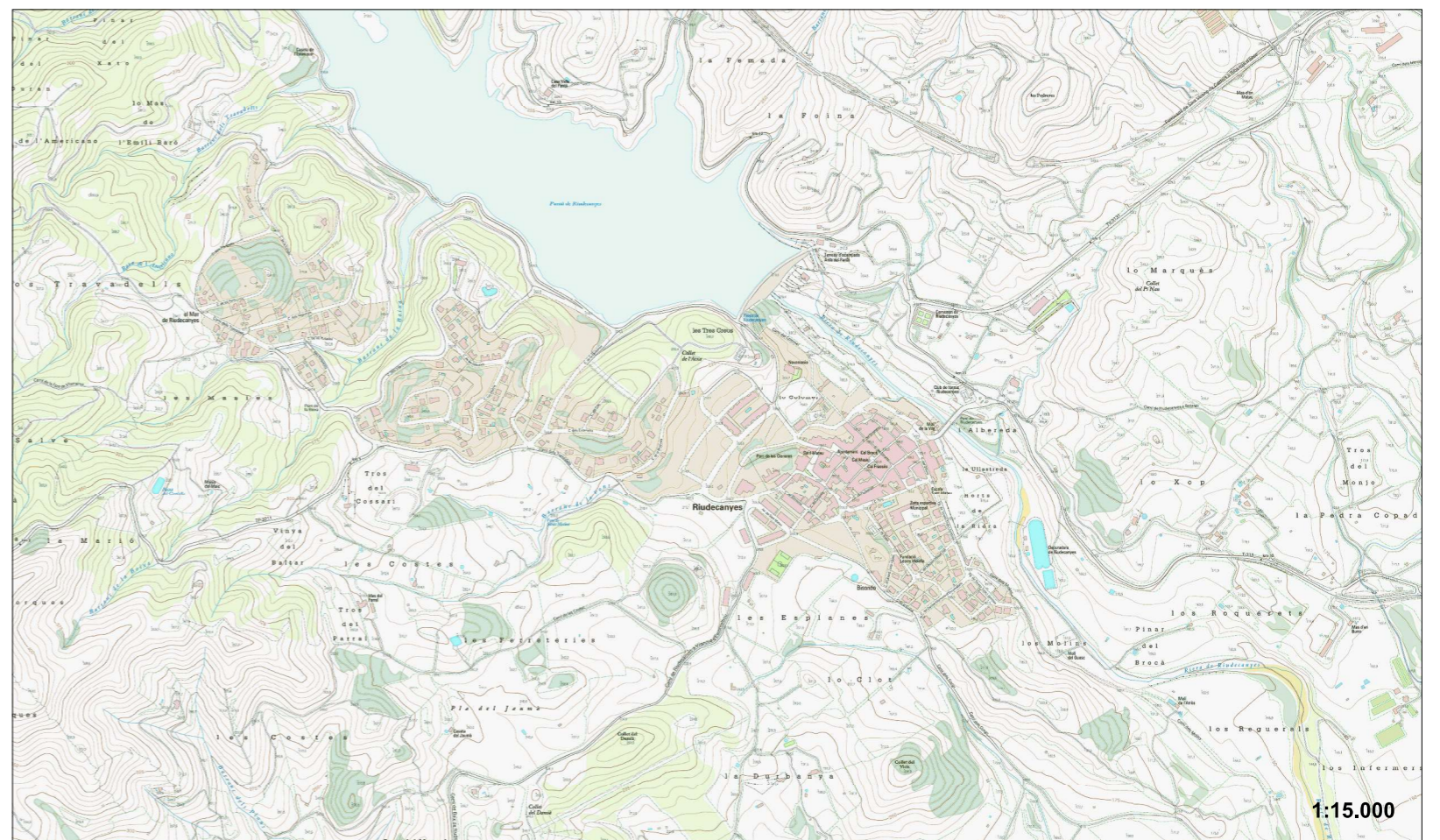
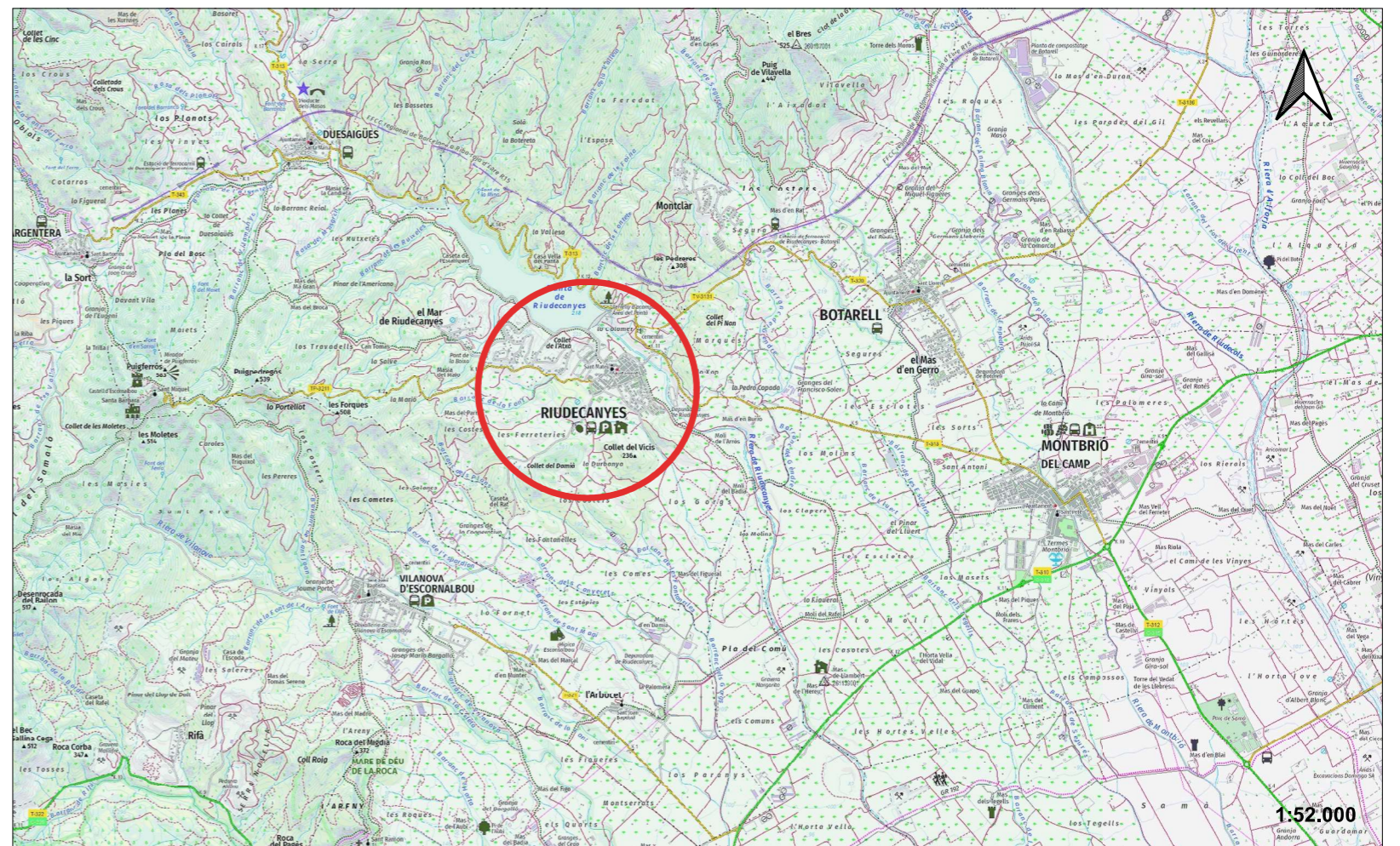
<b>CODI</b>	<b>DESCRIPCIÓ</b>
<b>GEN01</b>	Plànol d'emplaçament i ubicació de Riudecanyes
<b>GEN02.1</b>	Cartografia bàsica municipal i vies de comunicació. Vista general del terme municipal.
<b>GEN02.2</b>	Cartografia bàsica municipal i vies de comunicació. Vista nucli urbà.
<b>RT01.1</b>	Risc per malalties transmissibles emergents. Sector nord del terme municipal
<b>RT01.2</b>	Risc per malalties transmissibles emergents. Sector oest del terme municipal
<b>RT01.3</b>	Risc per malalties transmissibles emergents. Sector centre est del terme municipal
<b>RT01.4</b>	Risc per malalties transmissibles emergents. Sector nucli urbà
<b>RT02</b>	Risc per transport de viatgers per ferrocarril. Zona d'afectació
<b>RT03.1</b>	Risc per onades de calor i fred. Sector nord del terme municipal
<b>RT03.2</b>	Risc per onades de calor i fred. Sector oest del terme municipal
<b>RT03.3</b>	Risc per onades de calor i fred. Sector centre sud del terme municipal
<b>RT03.4</b>	Risc per onades de calor i fred. Sector nucli urbà
<b>RT04</b>	Risc per actes de pública concurrència. Sector nucli urbà
<b>RT05.1</b>	Risc per tall de subministraments bàsics. Sector nord del terme municipal
<b>RT05.2</b>	Risc per tall de subministraments bàsics. Sector nord est del terme municipal
<b>RT05.3</b>	Risc per tall de subministraments bàsics. Sector oest del terme municipal
<b>RT05.4</b>	Risc per tall de subministraments bàsics. Sector sud del terme municipal
<b>RT05.5</b>	Risc per tall de subministraments bàsics. Sector nucli urbà

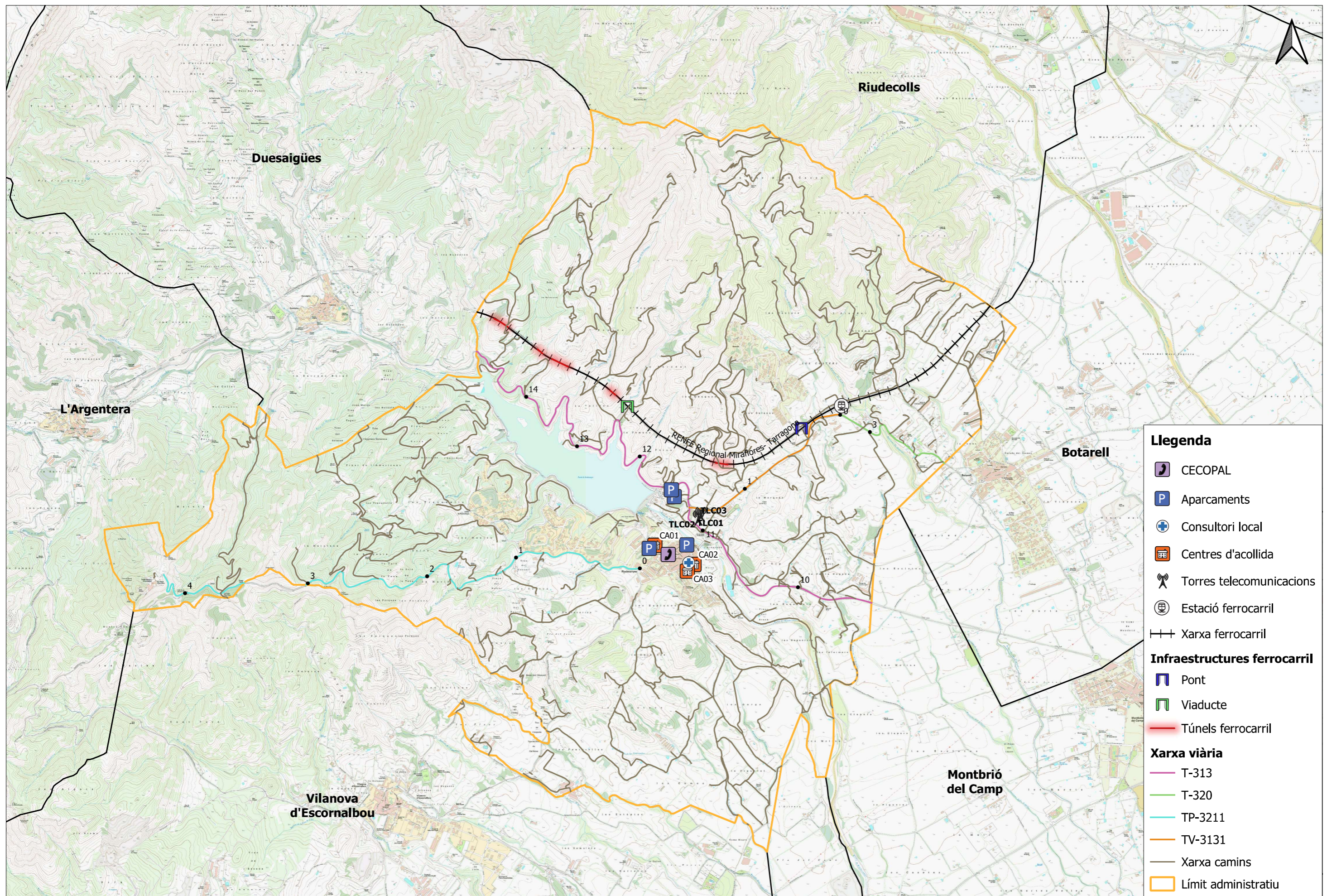
<b>CODI</b>	<b>DESCRIPCIÓ</b>
<b>RE02.1</b>	Risc per incendis forestals. Sector nord del terme municipal
<b>RE02.2</b>	Risc per incendis forestals. Sector nord est del terme municipal
<b>RE02.3</b>	Risc per incendis forestals. Sector oest del terme municipal
<b>RE02.4</b>	Risc per incendis forestals. Sector centre sud del terme municipal
<b>RE04.1</b>	Risc per transport de mercaderies perilloses. Sector nord est del terme municipal
<b>RE04.2</b>	Risc per transport de mercaderies perilloses. Sector centre nord del terme municipal
<b>RE11.1</b>	Risc per ventades. Sector nord del terme municipal
<b>RE11.2</b>	Risc per ventades. Sector nord est del terme municipal
<b>RE11.3</b>	Risc per ventades. Sector oest del terme municipal
<b>RE11.4</b>	Risc per ventades. Sector centre sud del terme municipal
<b>RE11.5</b>	Risc per ventades. Sector nucli urbà

SIMBOLOGIA GENERAL	
SIMBOLOGIA	DESCRIPCIÓ
	CECOPAL
	Centre d'acollida
	Consultori mèdic
	Torre telecomunicacions
	Aparcaments
	Estació ferrocarril
	Carretera T-313
	Carretera T-320
	Carretera TP-2111
	Carretera TV-3131
	Pont
	Viaducte
	Túnels ferrocarril
	Xarxa camins
	Xarxa ferroviària
	Límit administratiu

SIMBOLOGIA ELEMENTS VULNERABLES	
SIMBOLOGIA	DESCRIPCIÓ
	Nucli urbà/ Urbanització
	Ajuntament
	Cultural
	Educatiu
	Esportiu
	Sanitari
	Industrial
	Ramaderia
	Masia
	Religiós
	Funerari
	Equipament singular
	Servei
	Zona esbarjo
	Transport

<b>ESPECÍFIC TRANSPORT DE MERCADERIES PERILLOSES</b>	
<b>SIMBOLOGIA</b>	<b>DESCRIPCIÓ</b>
	Àrea afectació TRANSCAT

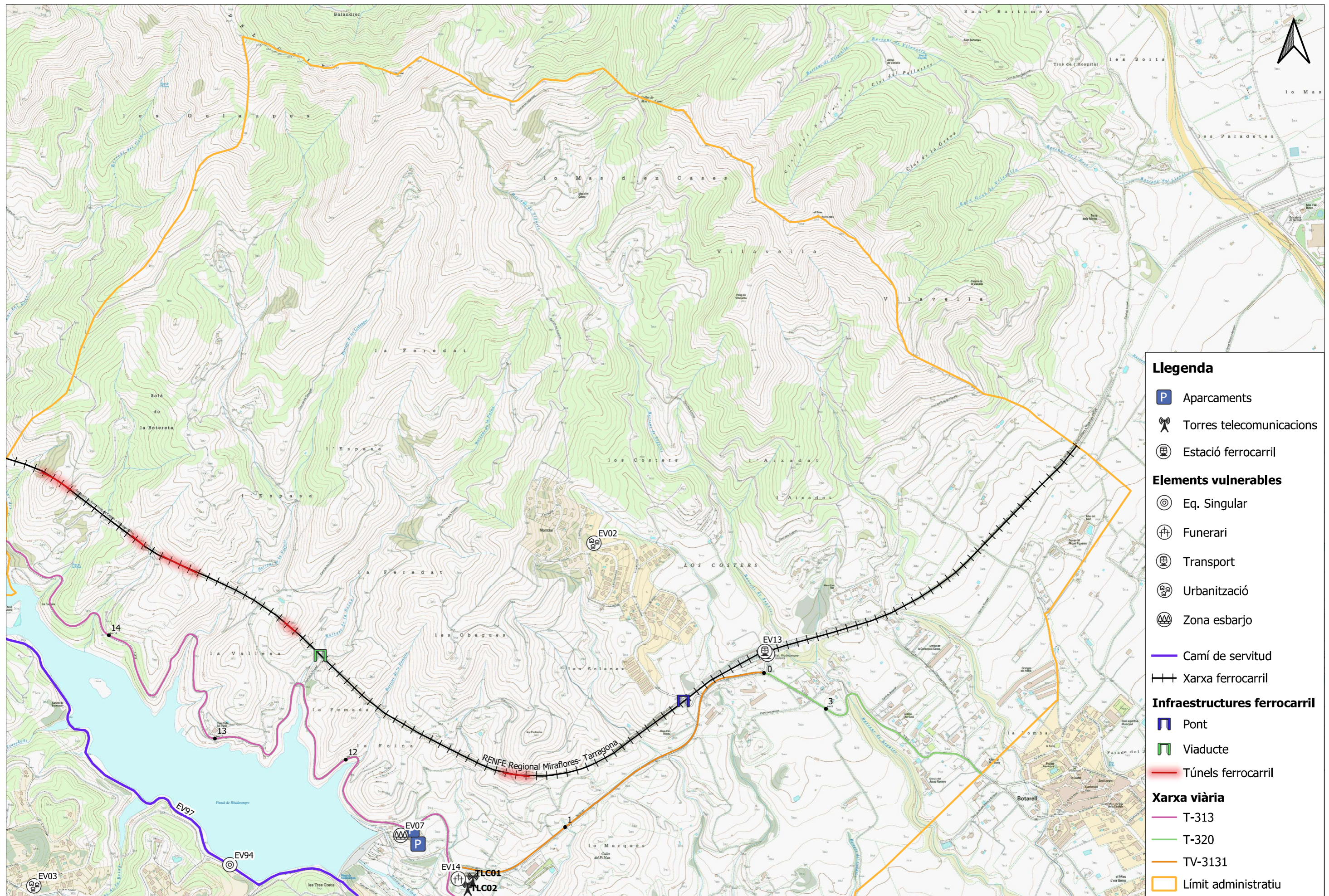




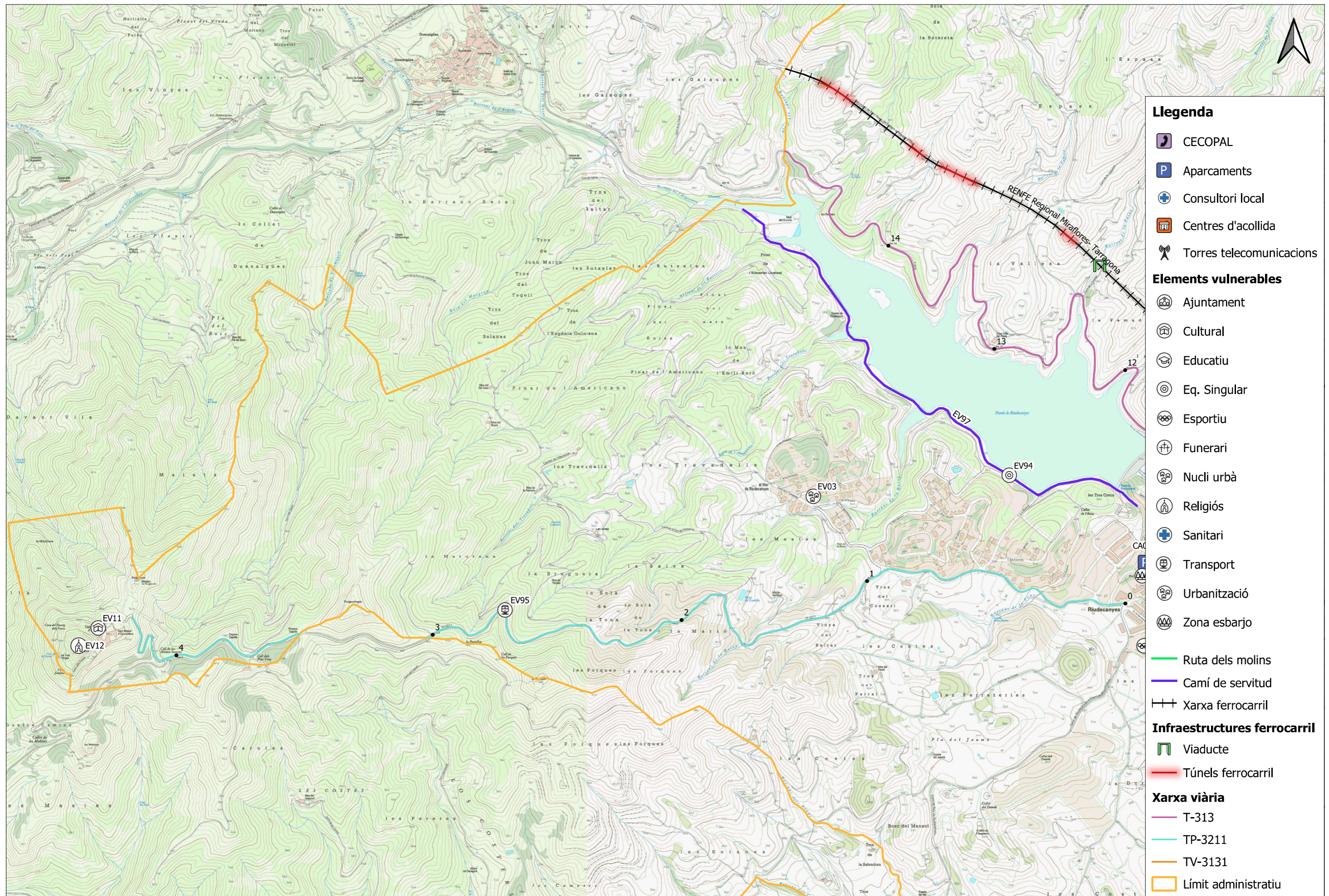
- Llegenda**
- CECOPAL
  - Aparcaments
  - Consultori local
  - Centres d'acollida
  - Torres telecomunicacions
  - Estació ferrocarril
  - Xarxa ferrocarril
  - Infraestructures ferrocarril**
  - Pont
  - Viaducte
  - Túnel ferrocarril
  - Xarxa viària**
  - T-313
  - T-320
  - TP-3211
  - TV-3131
  - Xarxa camins
  - Límit administratiu



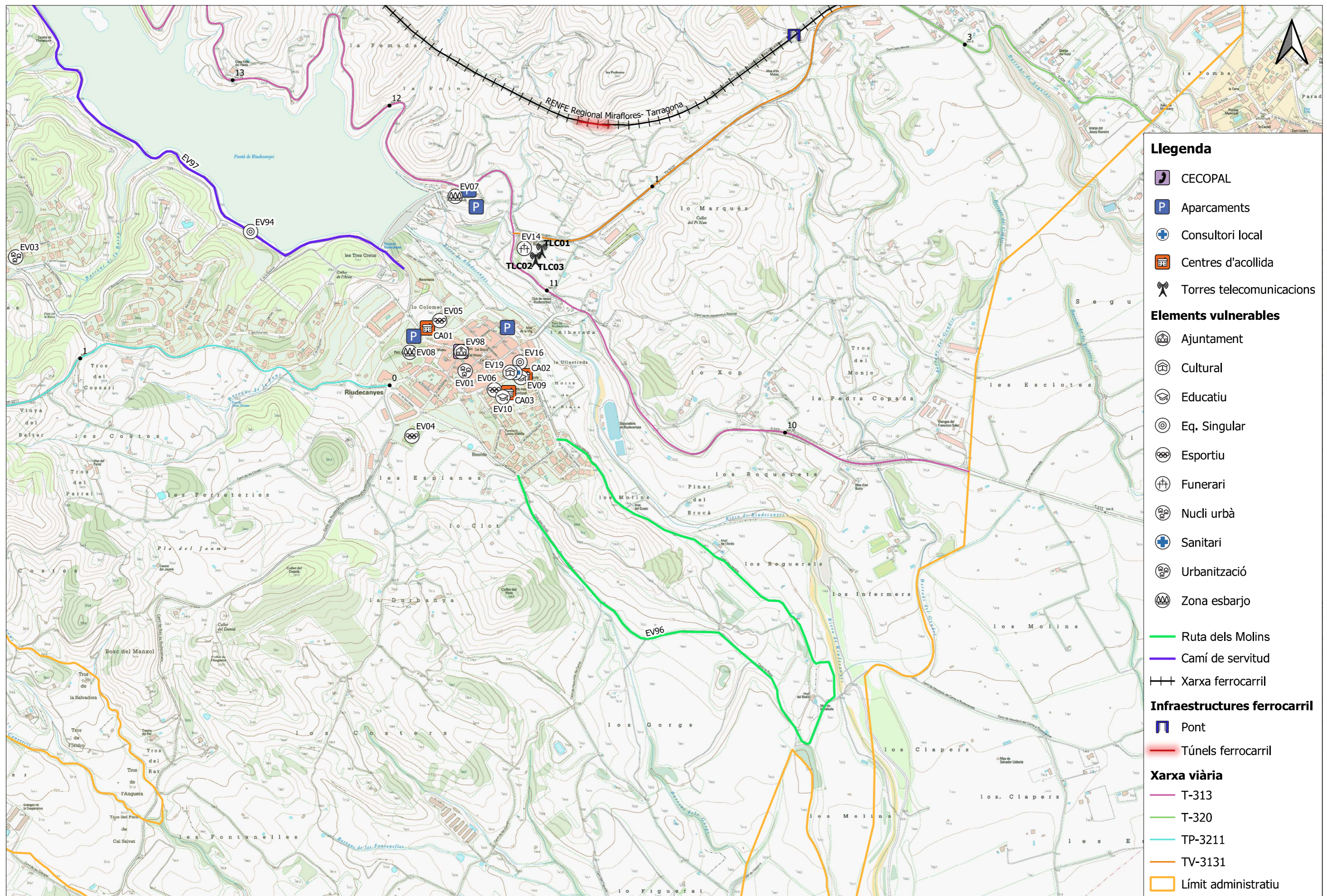
- Llegenda**
- CECOPAL
  - Aparcaments
  - Consultori local
  - Centres d'acollida
  - Torres telecomunicacions
- Xarxa viària**
- T-313
  - TP-3211
  - TV-3131
  - Límit administratiu



- Llegenda**
- Aparcaments
  - Torres telecomunicacions
  - Estació ferrocarril
  - Elements vulnerables**
  - Eq. Singular
  - Funerari
  - Transport
  - Urbanització
  - Zona esbarjo
  - Camí de servitud
  - Xarxa ferrocarril
  - Infraestructures ferrocarril**
  - Pont
  - Viaducte
  - Túnel ferrocarril
  - Xarxa viària**
  - T-313
  - T-320
  - TV-3131
  - Límit administratiu



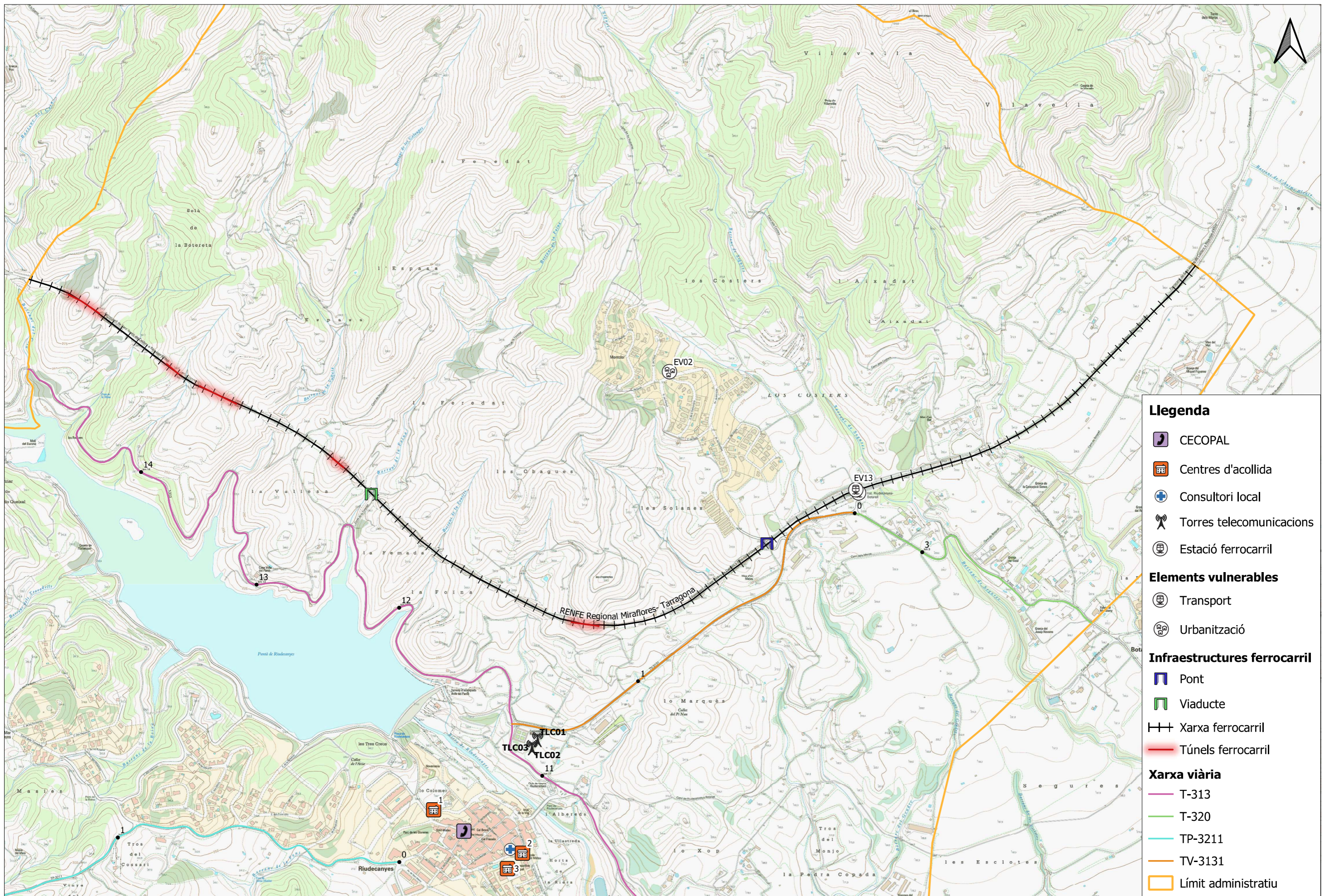
- Llegenda**
- CECOPAL
  - Aparcaments
  - Consultori local
  - Centres d'acollida
  - Torres telecomunicacions
  - Elements vulnerables**
  - Ajuntament
  - Cultural
  - Educatiu
  - Eq. Singular
  - Esportiu
  - Funerari
  - Nucli urbà
  - Religiós
  - Sanitari
  - Transport
  - Urbanització
  - Zona esbarjo
  - Ruta dels molins
  - Camí de servitud
  - Xarxa ferrocarril
  - Infraestructures ferrocarril**
  - Viaducte
  - Túnel ferrocarril
  - Xarxa viària**
  - T-313
  - TP-3211
  - TV-3131
  - Límit administratiu

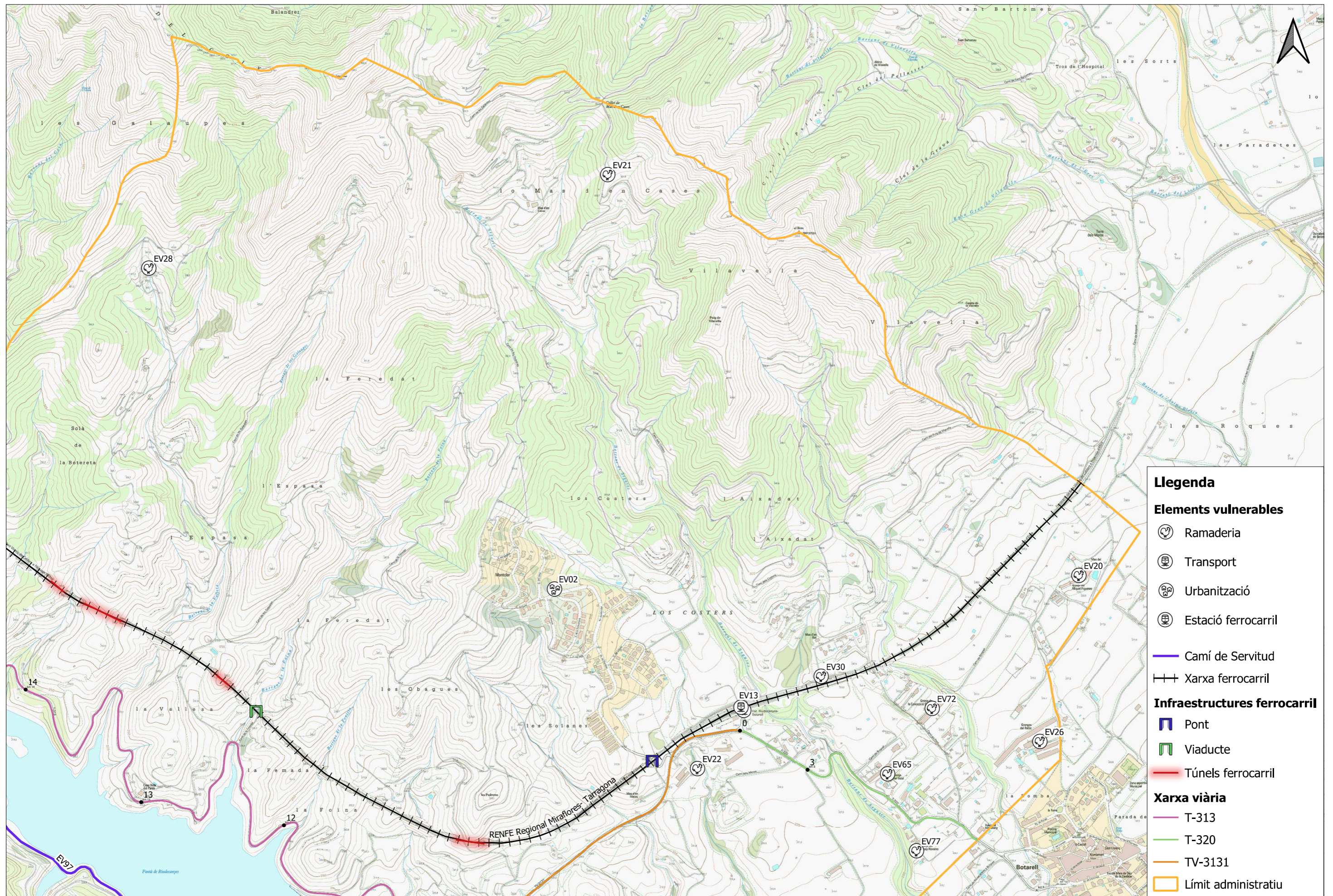


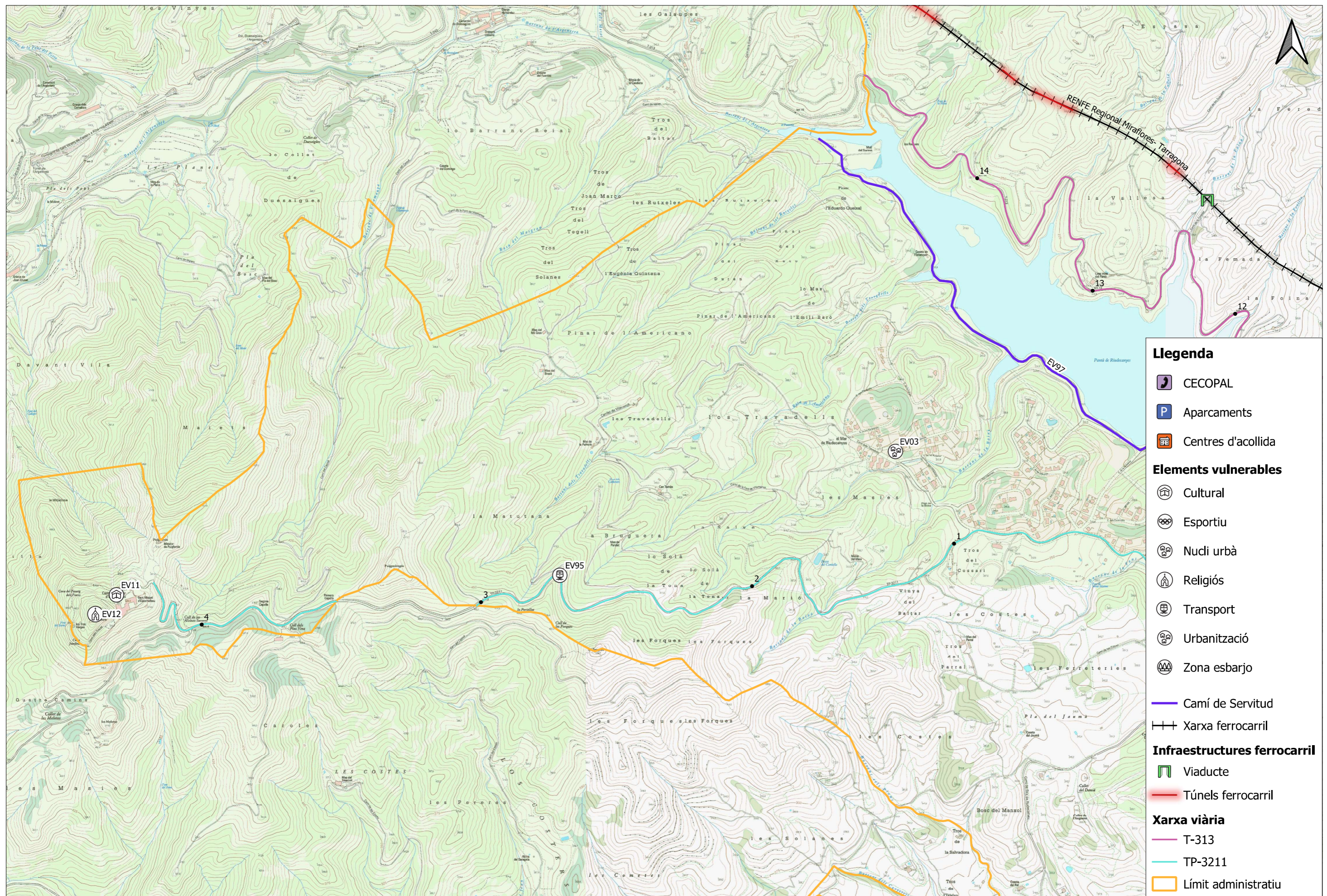
- Llegenda**
- CECOPAL
  - Aparcaments
  - Consultori local
  - Centres d'acollida
  - Torres telecomunicacions
- Elements vulnerables**
- Ajuntament
  - Cultural
  - Educatiu
  - Eq. Singular
  - Esportiu
  - Funerari
  - Nucli urbà
  - Sanitari
  - Urbanització
  - Zona esbarjo
- Infraestructures ferrocarril**
- Pont
  - Túnel ferrocarril
- Xarxa viària**
- T-313
  - T-320
  - TP-3211
  - TV-3131
  - Límit administratiu



- Llegenda**
- CECOPAL
  - Aparcaments
  - Consultori local
  - Centres d'acollida
  - Torres telecomunicacions
- Elements vulnerables**
- Ajuntament
  - Cultural
  - Educatiu
  - Eq. Singular
  - Esportiu
  - Funerari
  - Nucli urbà
  - Sanitari
  - Zona esbarjo
- Rutes i Límits**
- Ruta dels molins
  - Camí de servitud
- Xarxa viària**
- T-313
  - TP-3211
  - TV-3131
  - Límit administratiu

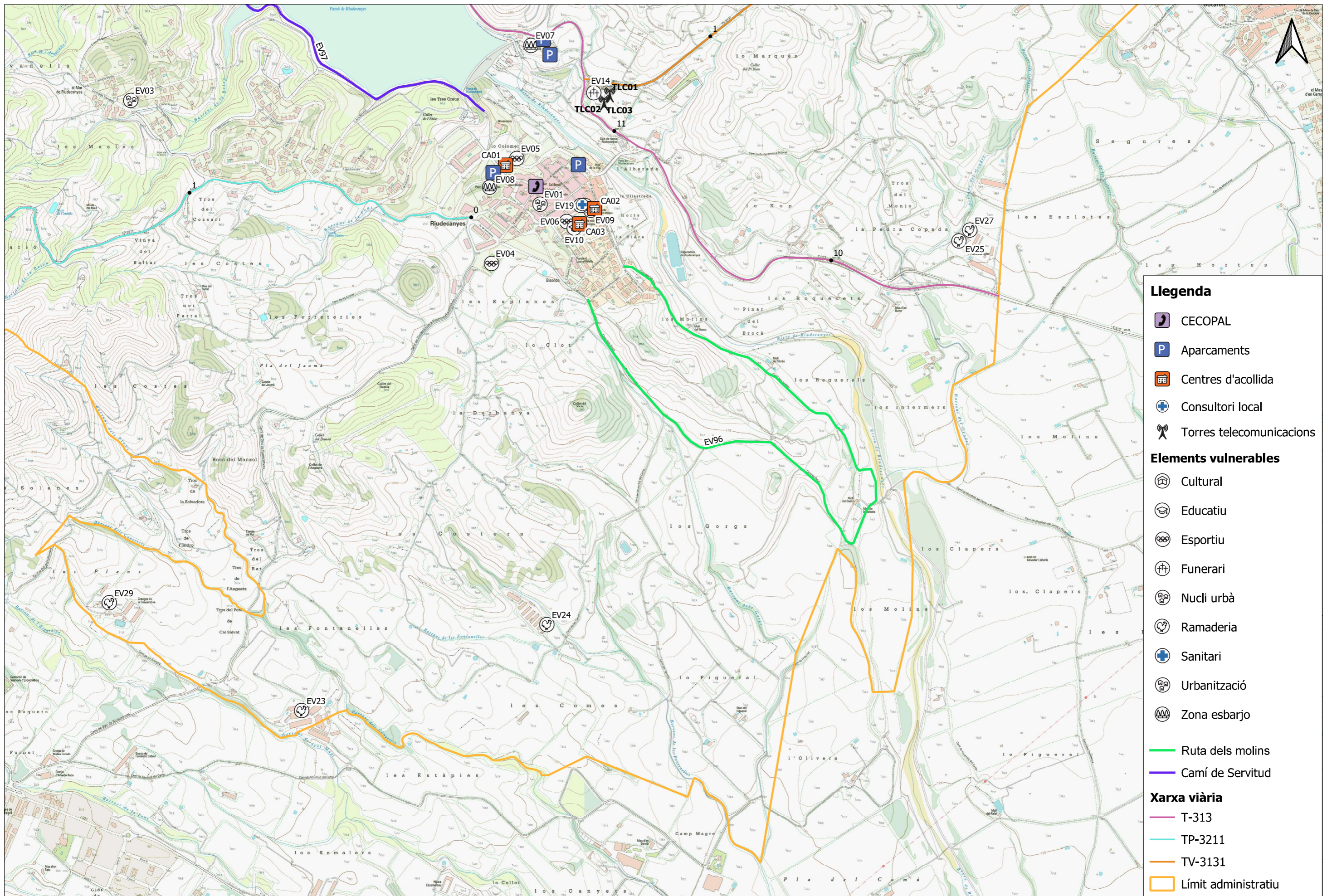






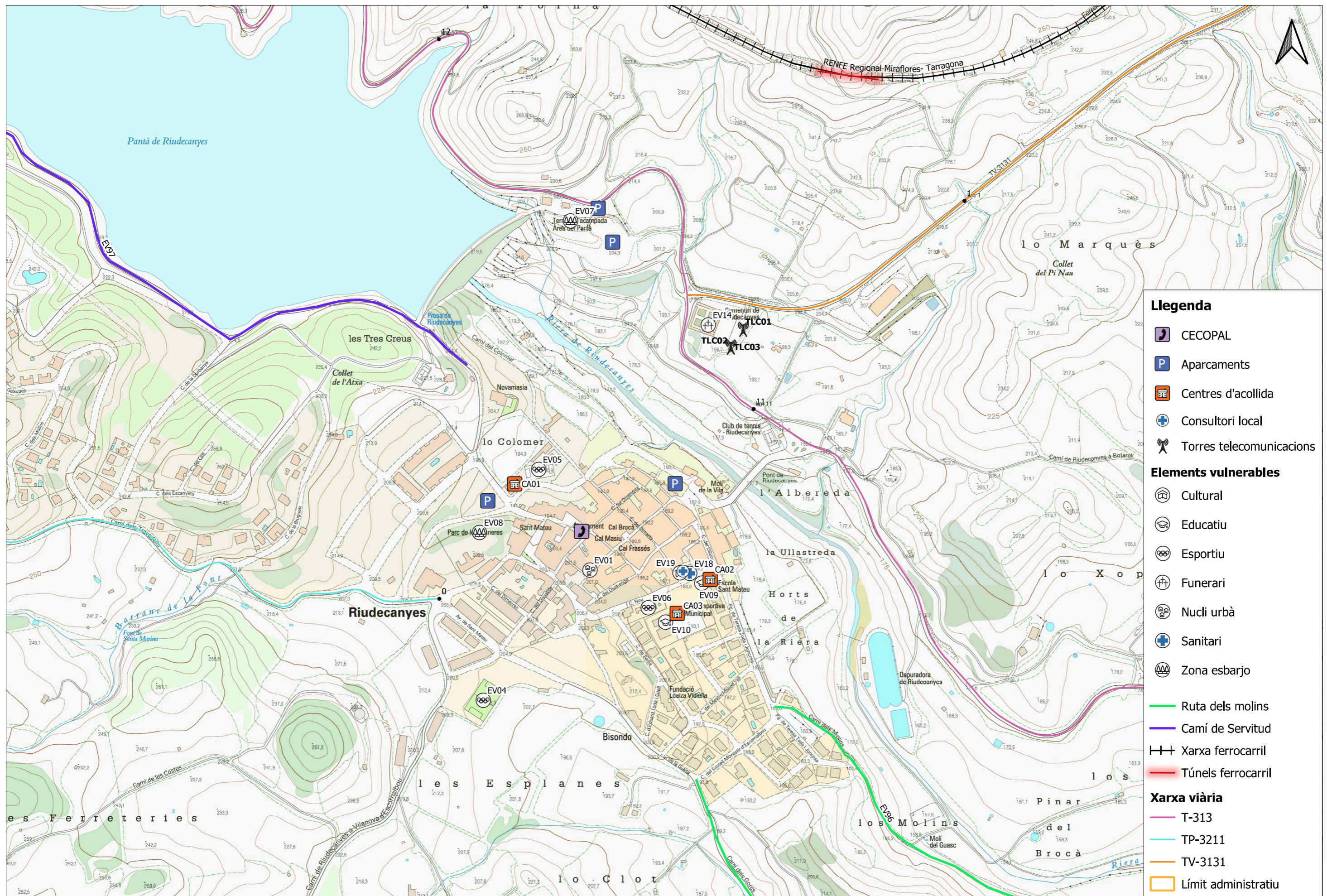
**Llegenda**

- CECOPAL
- Aparcaments
- Centres d'acollida
- Elements vulnerables**
- Cultural
- Esportiu
- Nudi urbà
- Religiós
- Transport
- Urbanització
- Zona esbarjo
- Camí de Servitud
- Xarxa ferrocarril
- Infraestructures ferrocarril**
- Viaducte
- Túnel ferrocarril
- Xarxa viària**
- T-313
- TP-3211
- Límit administratiu

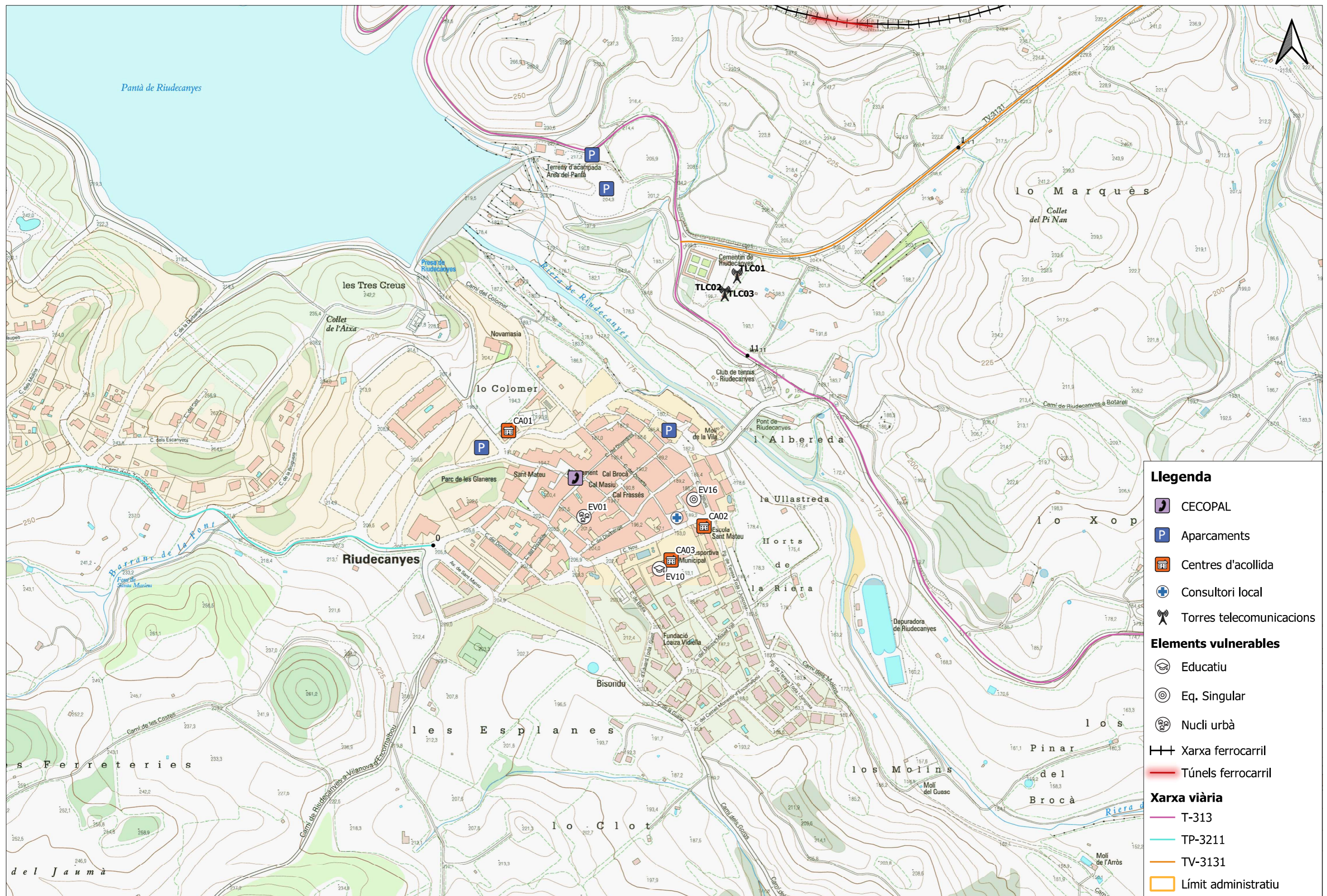


- Llegenda**
- CECOPAL
  - Aparcaments
  - Centres d'acollida
  - Consultori local
  - Torres telecomunicacions
- Elements vulnerables**
- Cultural
  - Educatiu
  - Esportiu
  - Funerari
  - Nucli urbà
  - Ramaderia
  - Sanitari
  - Urbanització
  - Zona esbarjo
- Xarxa viària**
- T-313
  - TP-3211
  - TV-3131
  - Límit administratiu
- Other symbols:**
- Ruta dels molins
  - Camí de Servitud

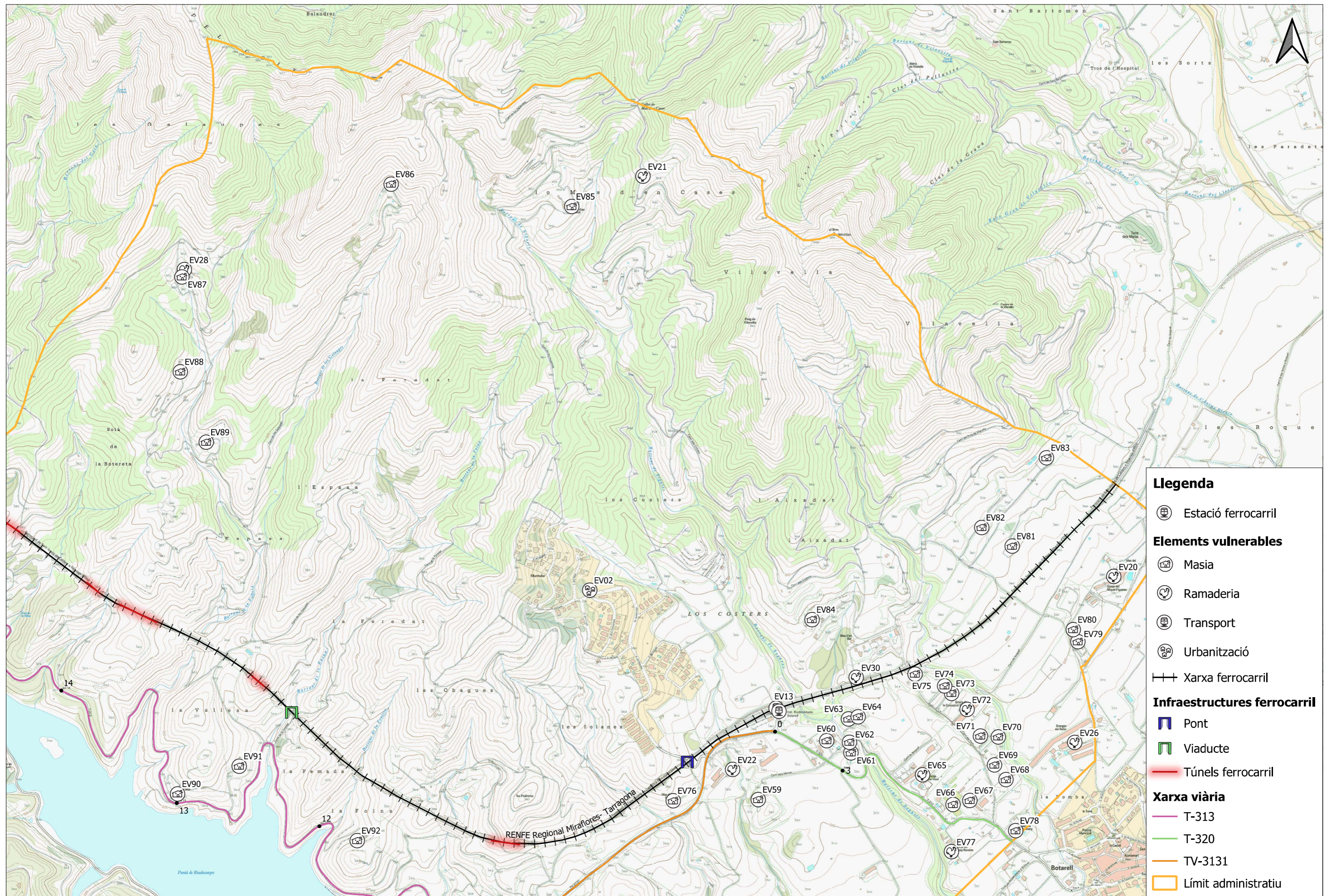
	CLAU	2017-0000497	DOCUMENT ÚNIC DE PROTECCIÓ CIVIL DE RIUDECANYES	DATA	AUTOR	DIBUIXAT	DIBUIXAT	ESCALA	TÍTOL DE PLÀNOL	PLÀNOL	FULL
	ARXIU	RT03		OCTUBRE 2020		Pol Chumillas Botam	COMPROVAT				



- Llegenda**
- CECOPAL
  - Aparcaments
  - Centres d'acollida
  - Consultori local
  - Torres telecomunicacions
- Elements vulnerables**
- Cultural
  - Educatiu
  - Esportiu
  - Funerari
  - Nucli urbà
  - Sanitari
  - Zona esbarjo
- Rutes i Camins**
- Ruta dels molins
  - Camí de Servitud
- Xarxa ferrocarril**
- Xarxa ferrocarril
  - Túnel ferrocarril
- Xarxa viària**
- T-313
  - TP-3211
  - TV-3131
  - Límit administratiu

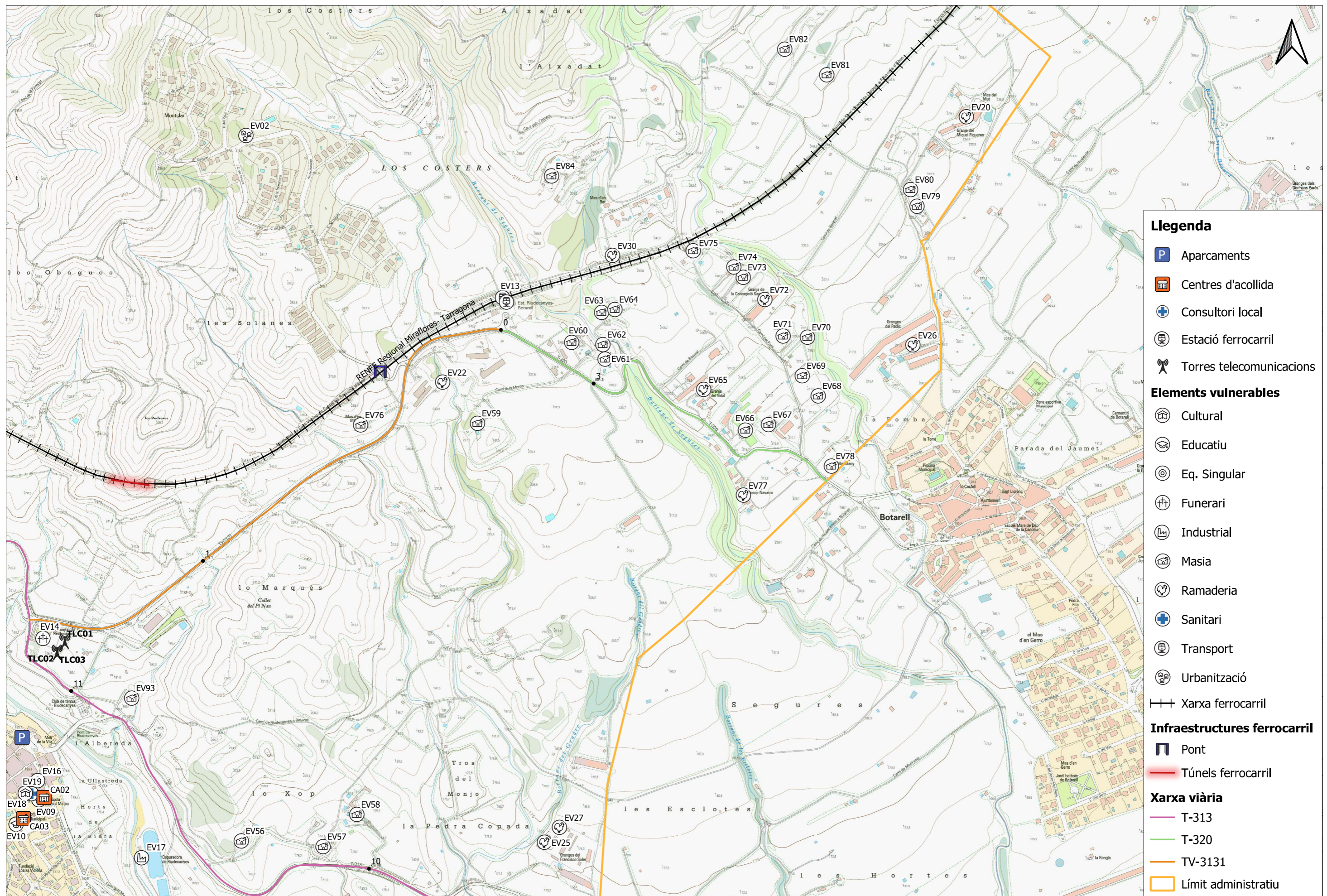


- Llegenda**
- CECOPAL
  - Aparcaments
  - Centres d'acollida
  - Consultori local
  - Torres telecomunicacions
- Elements vulnerables**
- Educatiu
  - Eq. Singular
  - Nucli urbà
- Xarxa ferrocarril**
- Xarxa ferrocarril
  - Túnel ferrocarril
- Xarxa viària**
- T-313
  - TP-3211
  - TV-3131
  - Límit administratiu

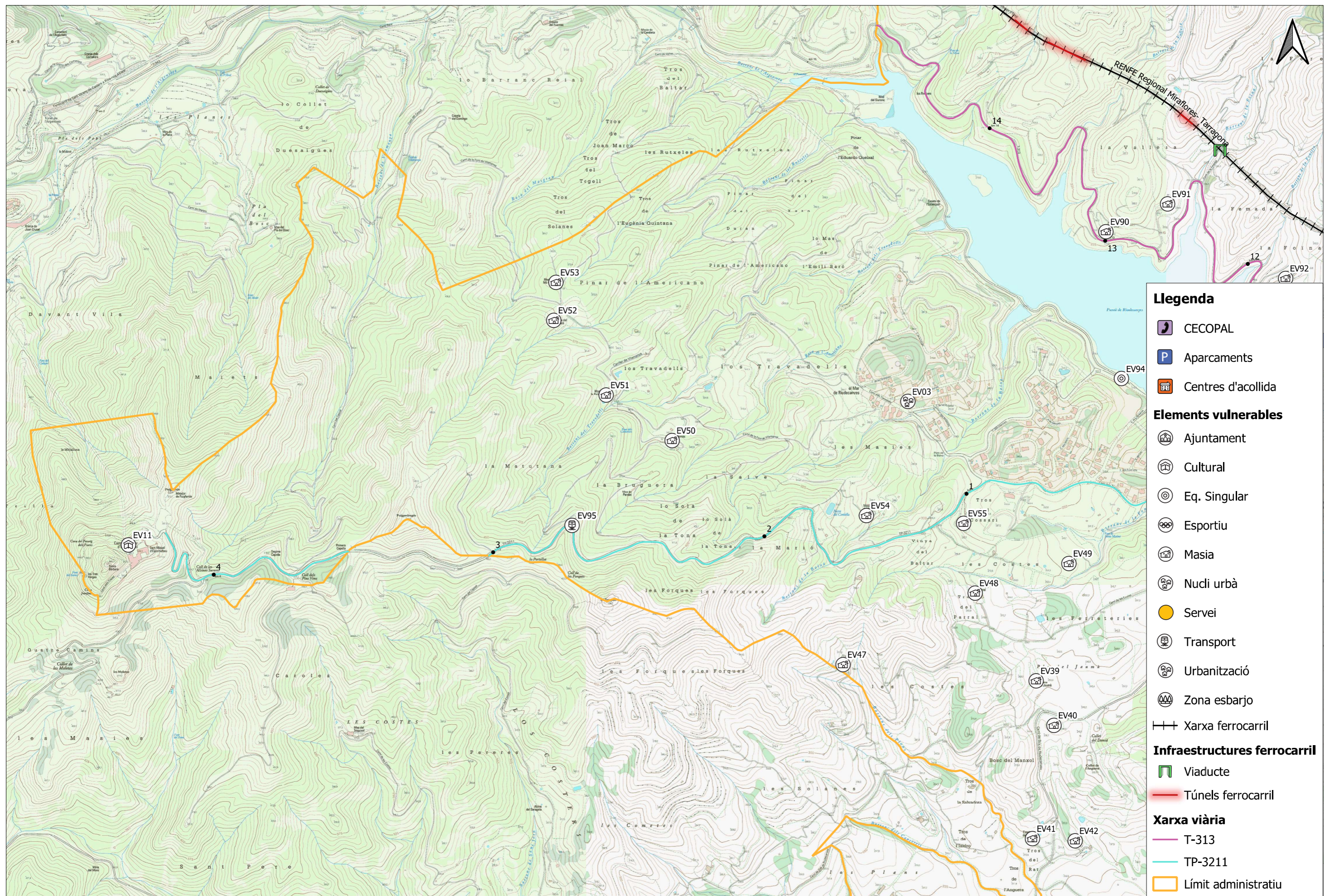


**Llegenda**

- Estació ferrocarril
- Elements vulnerables**
- Masia
- Ramaderia
- Transport
- Urbanització
- Xarxa ferrocarril
- Infraestructures ferrocarril**
- Pont
- Viaducte
- Túnel ferrocarril
- Xarxa viària**
- T-313
- T-320
- TV-3131
- Límit administratiu



- Llegenda**
- Aparcaments
  - Centres d'acollida
  - Consultori local
  - Estació ferrocarril
  - Torres telecomunicacions
- Elements vulnerables**
- Cultural
  - Educatiu
  - Eq. Singular
  - Funerari
  - Industrial
  - Masia
  - Ramaderia
  - Sanitari
  - Transport
  - Urbanització
- Infraestructures ferrocarril**
- Pont
  - Túnel ferrocarril
- Xarxa viària**
- T-313
  - T-320
  - TV-3131
  - Límit administratiu



**Llegenda**

- CECOPAL
- Aparcaments
- Centres d'acollida

**Elements vulnerables**

- Ajuntament
- Cultural
- Eq. Singular
- Esportiu
- Masia
- Nudi urbà
- Servei
- Transport
- Urbanització
- Zona esbarjo

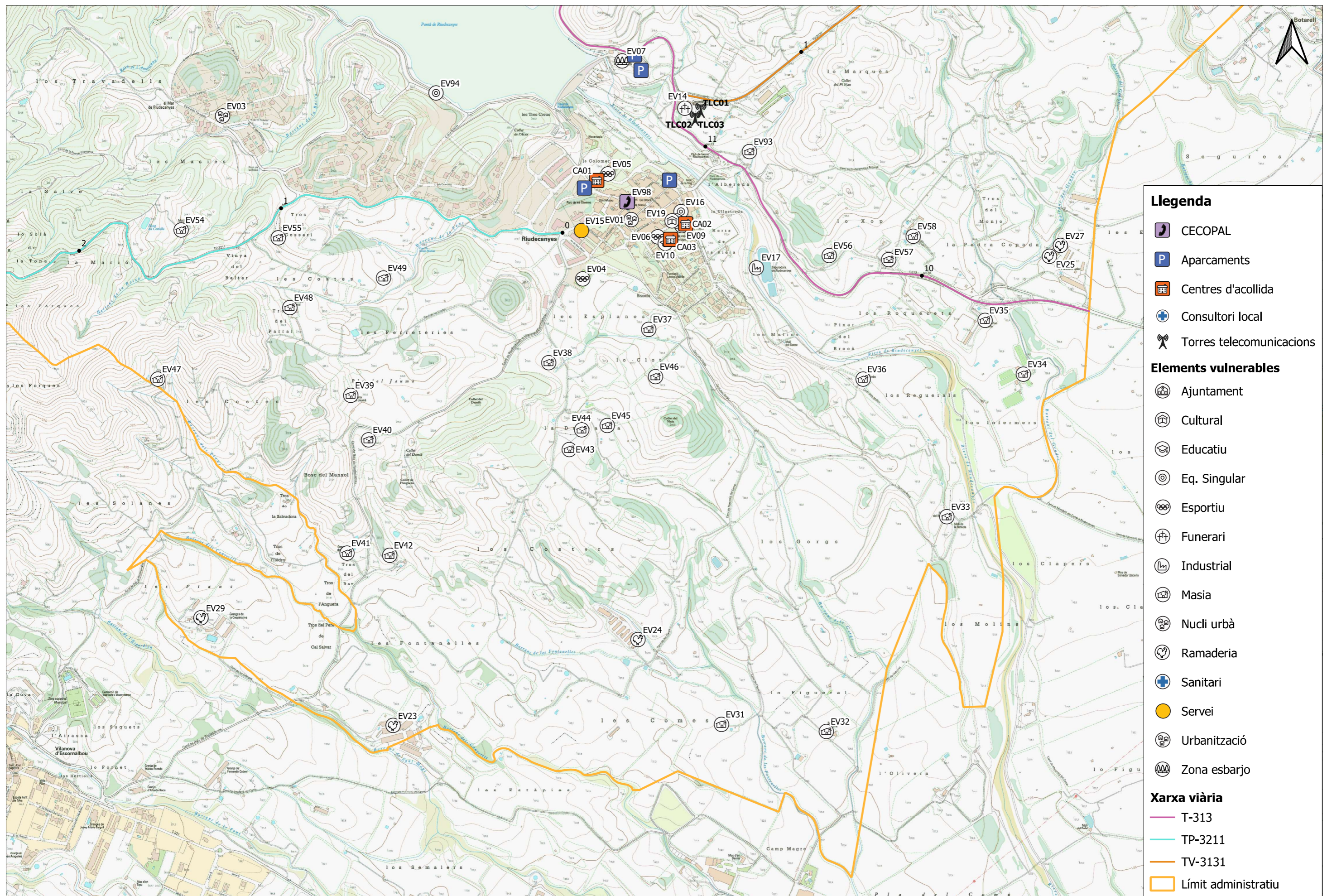
**Infraestructures ferrocarril**

- Viaducte
- Túnel ferrocarril

**Xarxa viària**

- T-313
- TP-3211
- Límit administratiu

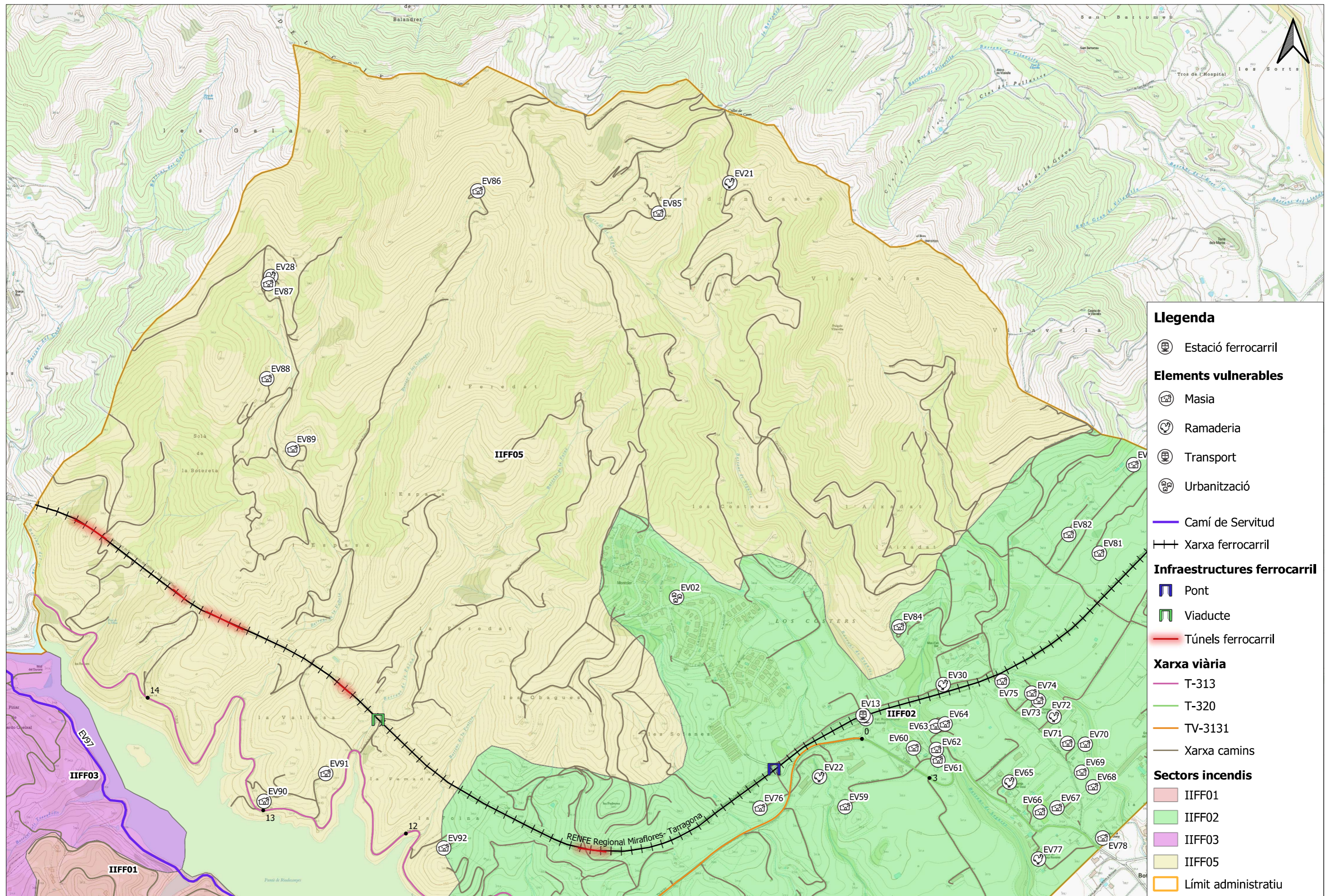
	CLAU	2017-0000497	DOCUMENT ÚNIC DE PROTECCIÓ CIVIL DE RIUDECANYES	DATA	AUTOR	DIBUIXAT	DIBUIXAT	ESCALA	TÍTOL DE PLÀNOL	PLÀNOL	FULL
	ARXIU	RT05		OCTUBRE 2020	Pol Chumillas Botam	COMPROVAT	COMPROVAT				



- Llegenda**
- CECOPAL
  - Aparcaments
  - Centres d'acollida
  - Consultori local
  - Torres telecomunicacions
- Elements vulnerables**
- Ajuntament
  - Cultural
  - Educatiu
  - Eq. Singular
  - Esportiu
  - Funerari
  - Industrial
  - Masia
  - Nucli urbà
  - Ramaderia
  - Sanitari
  - Servei
  - Urbanització
  - Zona esbarjo
- Xarxa viària**
- T-313
  - TP-3211
  - TV-3131
  - Límit administratiu

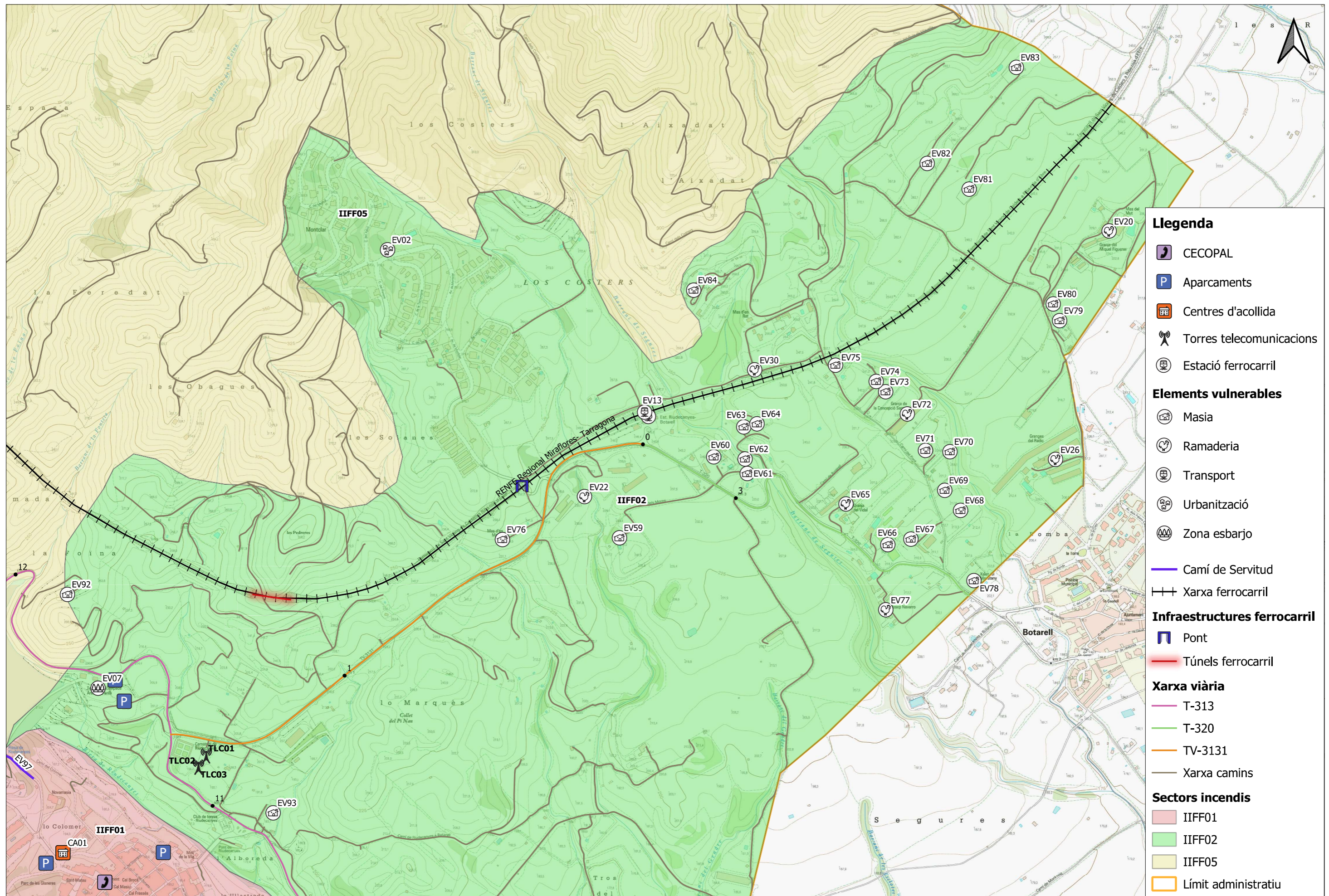


- Llegenda**
- CECOPAL
  - Aparcaments
  - Centres d'acollida
  - Consultori local
  - Torres telecomunicacions
- Elements vulnerables**
- Ajuntament
  - Cultural
  - Educatiu
  - Eq. Singular
  - Esportiu
  - Funerari
  - Industrial
  - Masia
  - Nucli urbà
  - Sanitari
  - Servei
  - Zona esbarjo
- Xarxa viària**
- Xarxa ferrocarril
  - Túnel ferrocarril
  - T-313
  - TP-3211
  - TV-3131
  - Límit administratiu

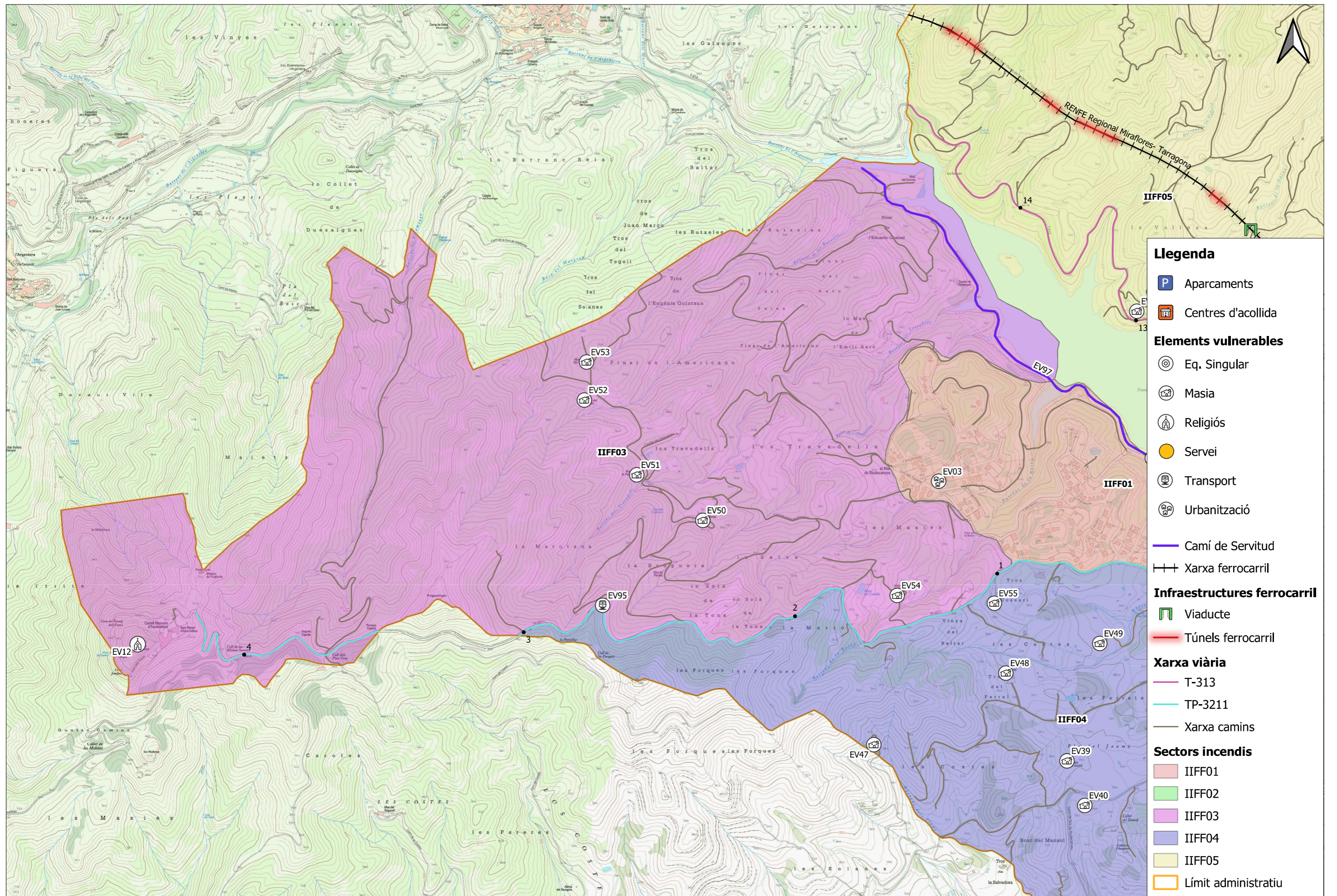


**Legenda**

- Estació ferrocarril
- Elements vulnerables**
- Masia
- Ramaderia
- Transport
- Urbanització
- Camí de Servitud
- Xarxa ferrocarril
- Infraestructures ferrocarril**
- Pont
- Viaducte
- Túnel ferrocarril
- Xarxa viària**
- T-313
- T-320
- TV-3131
- Xarxa camins
- Sectors incendis**
- IIFF01
- IIFF02
- IIFF03
- IIFF05
- Límit administratiu



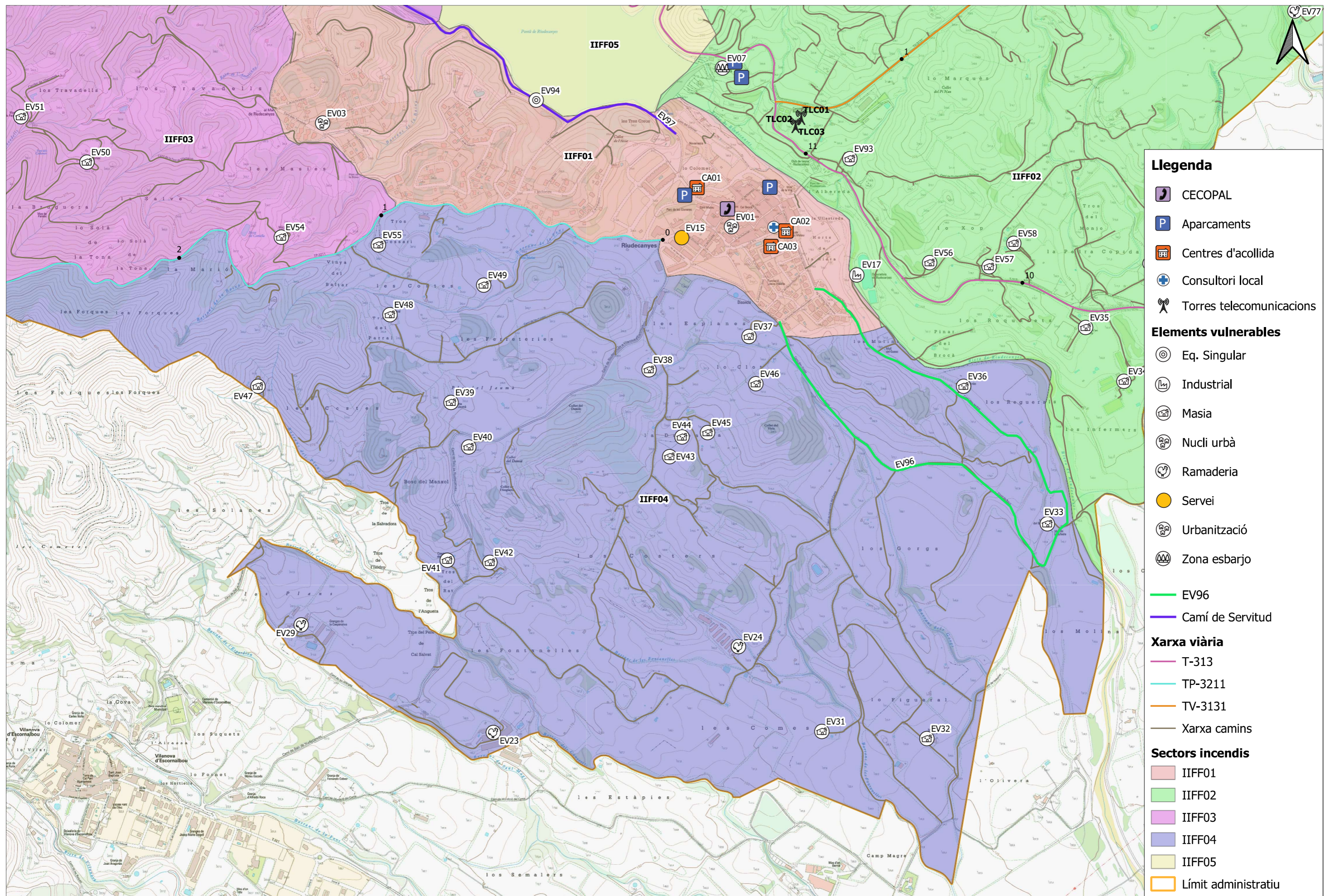
- Llegenda**
- CECOPAL
  - Aparcaments
  - Centres d'acollida
  - Torres telecomunicacions
  - Estació ferrocarril
- Elements vulnerables**
- Masia
  - Ramaderia
  - Transport
  - Urbanització
  - Zona esbarjo
- Infraestructures ferrocarril**
- Pont
  - Túnels ferrocarril
- Xarxa viària**
- T-313
  - T-320
  - TV-3131
  - Xarxa camins
- Sectors incendis**
- IIFF01
  - IIFF02
  - IIFF05
  - Límit administratiu



**Llegenda**

- P Aparcaments
- Centres d'acollida
- Elements vulnerables**
- ⊙ Eq. Singular
- ⌂ Masia
- ⛪ Religiós
- Servei
- 🚗 Transport
- 🏠 Urbanització
- Camí de Servitud
- Xarxa ferrocarril
- Infraestructures ferrocarril**
- Viaducte
- Túnel ferrocarril
- Xarxa viària**
- T-313
- TP-3211
- Xarxa camins
- Sectors incendis**
- IIFF01
- IIFF02
- IIFF03
- IIFF04
- IIFF05
- Límit administratiu

	CLAU 2017-0000497	<b>DOCUMENT ÚNIC DE PROTECCIÓ CIVIL DE RIUDECANYES</b>	DATA OCTUBRE 2020	AUTOR Pol Chumillas Botam	DIBUIXAT COMPROVAT	DIBUIXAT COMPROVAT	ESCALA 1:11.000	TÍTOL DE PLÀNOL RISC ESPECIAL PER INCENDIS FORESTALS. SECTORS D'INCENDI I VULNERABLES. SECTOR OEST	PLÀNOL RE02	FULL 3 de 4
	ARXIU RE02									



### Llegenda

- CECOPAL
- Aparcaments
- Centres d'acollida
- Consultori local
- Torres telecomunicacions

### Elements vulnerables

- Eq. Singular
- Industrial
- Masia
- Nucli urbà
- Ramaderia
- Servei
- Urbanització
- Zona esbarjo

- EV96
- Camí de Servitud

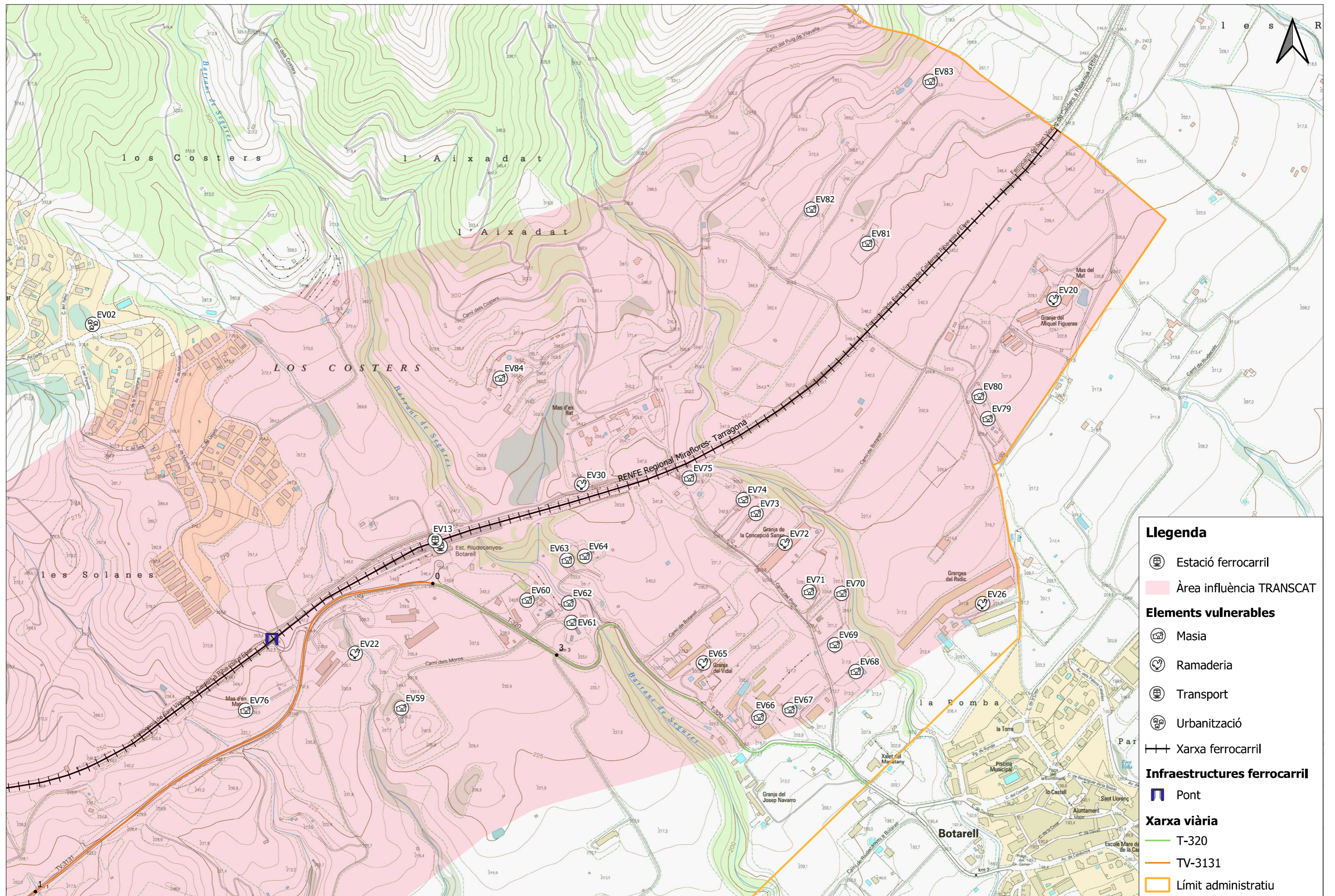
### Xarxa viària

- T-313
- TP-3211
- TV-3131
- Xarxa camins

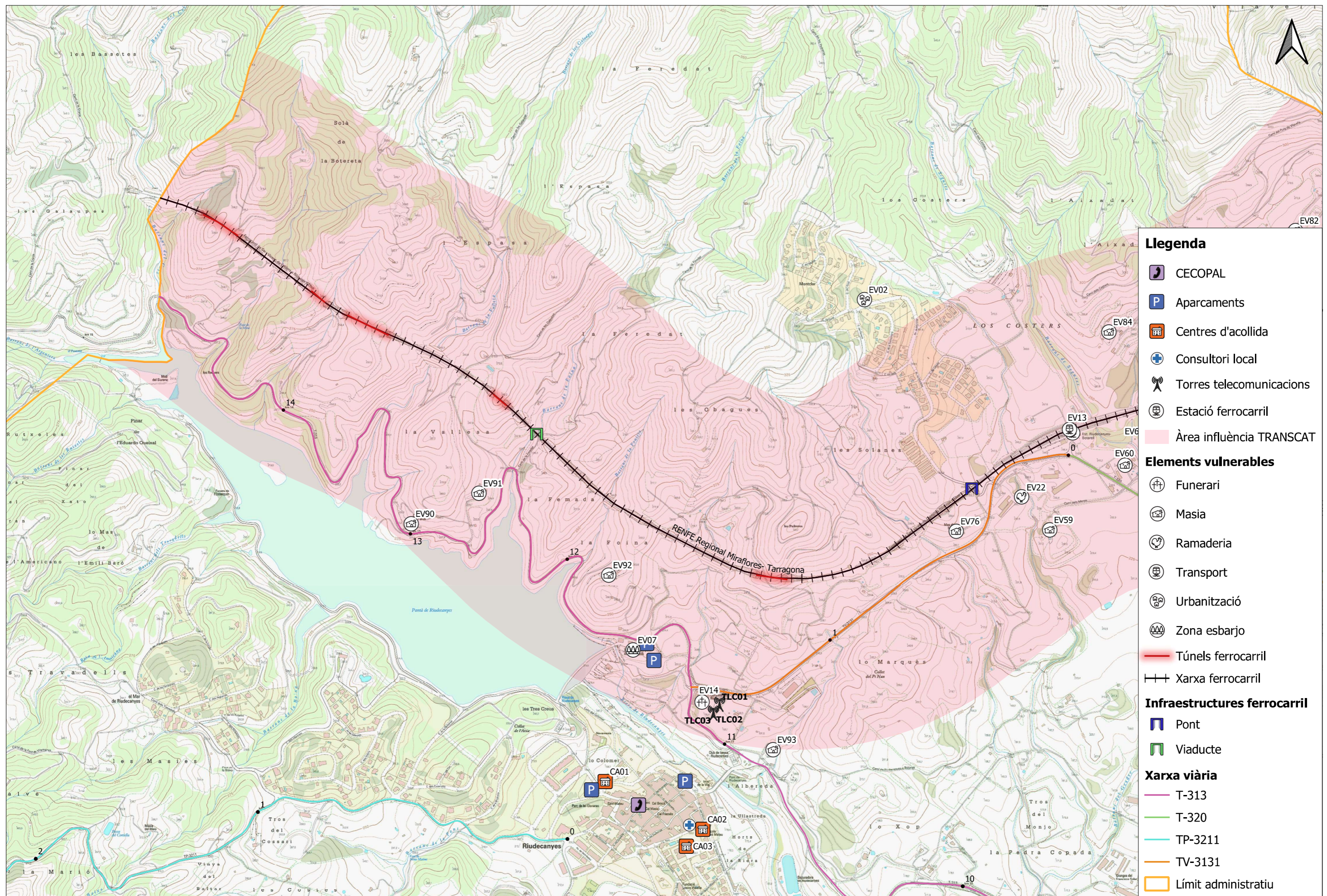
### Sectors incendis

- IIFF01
- IIFF02
- IIFF03
- IIFF04
- IIFF05
- Límit administratiu

	CLAU	2017-0000497	DOCUMENT ÚNIC DE PROTECCIÓ CIVIL DE RIUDECANYES	DATA	AUTOR	DIBUIXAT	DIBUIXAT	ESCALA	TÍTOL DE PLÀNOL	PLÀNOL	FULL
	ARXIU	RE02		OCTUBRE 2020	Pol Chumillas Botam	COMPROVAT	COMPROVAT				



- Llegenda**
- Estació ferrocarril
  - Àrea influència TRANSCAT
  - Elements vulnerables**
  - Masia
  - Ramaderia
  - Transport
  - Urbanització
  - Xarxa ferrocarril
  - Infraestructures ferrocarril**
  - Pont
  - Xarxa viària**
  - T-320
  - TV-3131
  - Límit administratiu



**Llegenda**

- CECOPAL
- Aparcaments
- Centres d'acollida
- Consultori local
- Torres telecomunicacions
- Estació ferrocarril
- Àrea influència TRANSCAT

**Elements vulnerables**

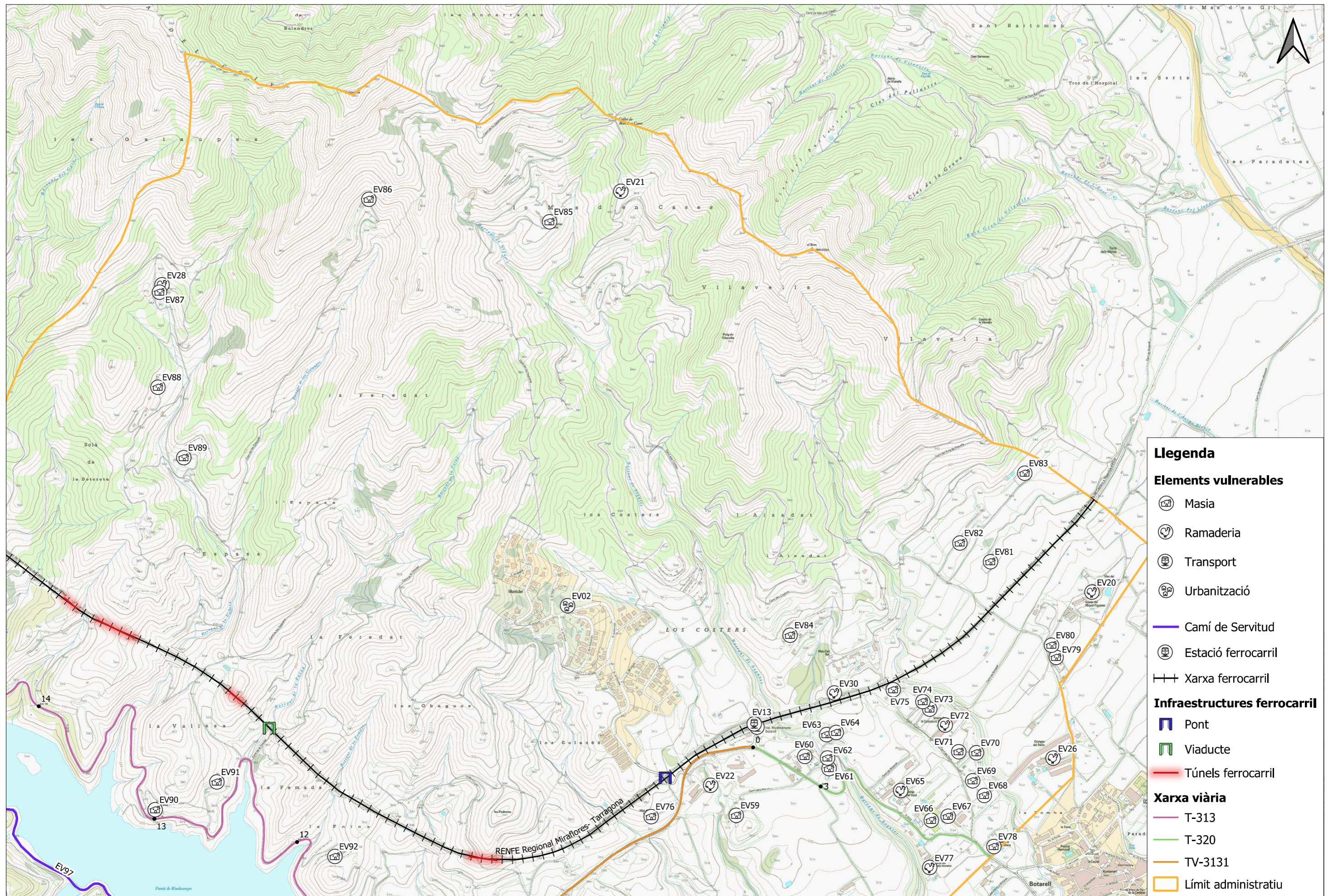
- Funerari
- Masia
- Ramaderia
- Transport
- Urbanització
- Zona esbarjo
- Túnel ferroviari
- Xarxa ferroviària

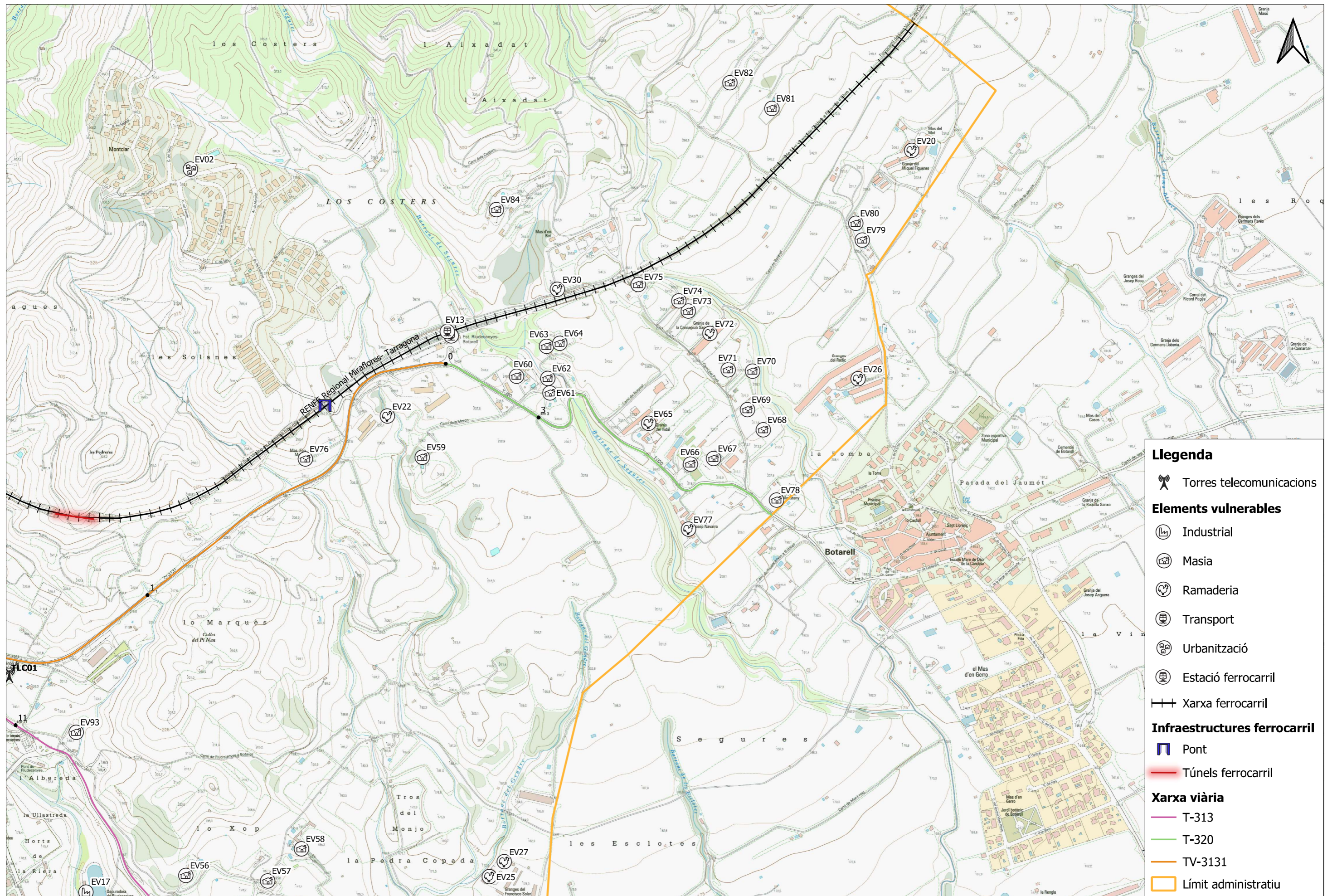
**Infraestructures ferroviària**

- Pont
- Viaducte

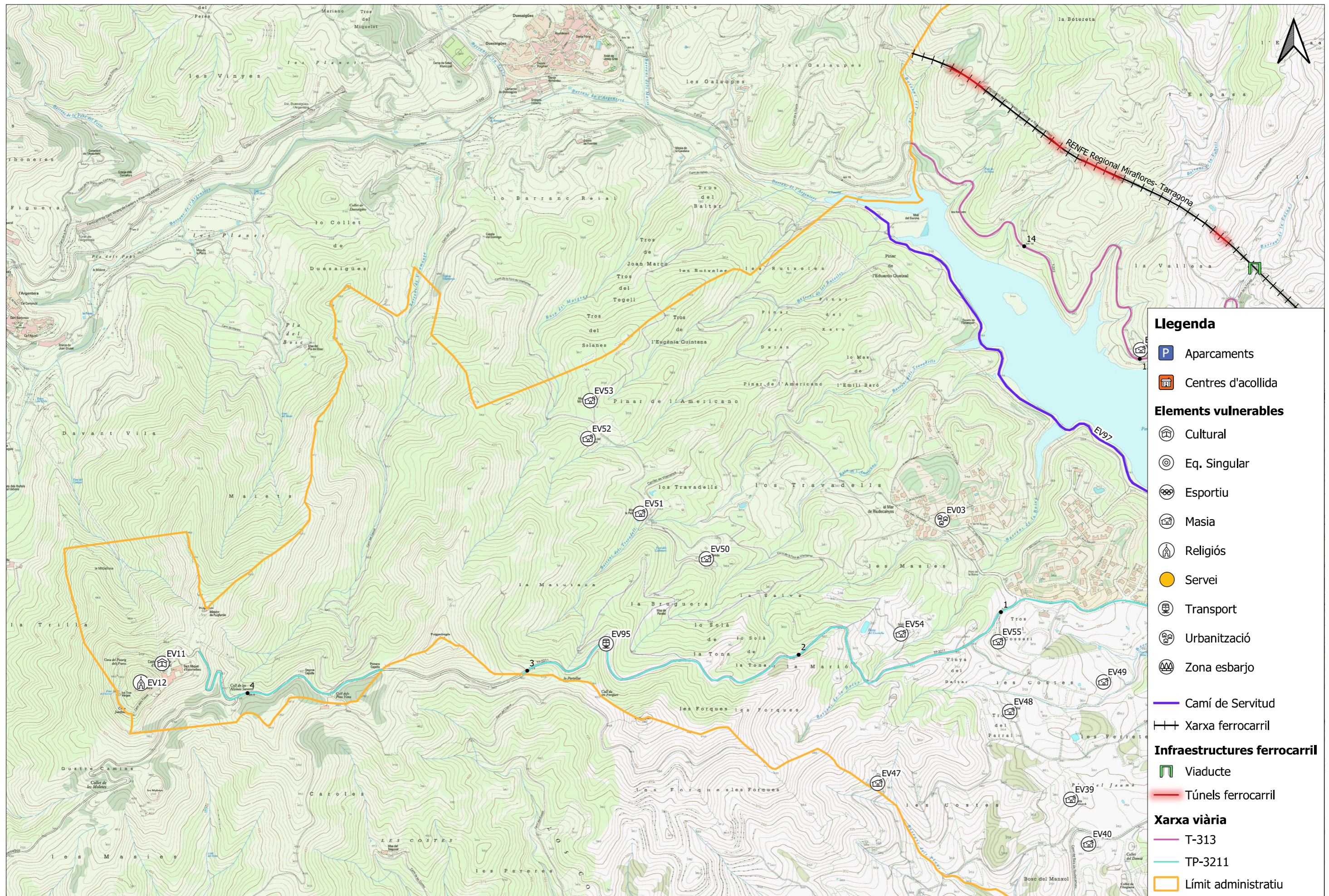
**Xarxa viària**

- T-313
- T-320
- TP-3211
- TV-3131
- Límit administratiu



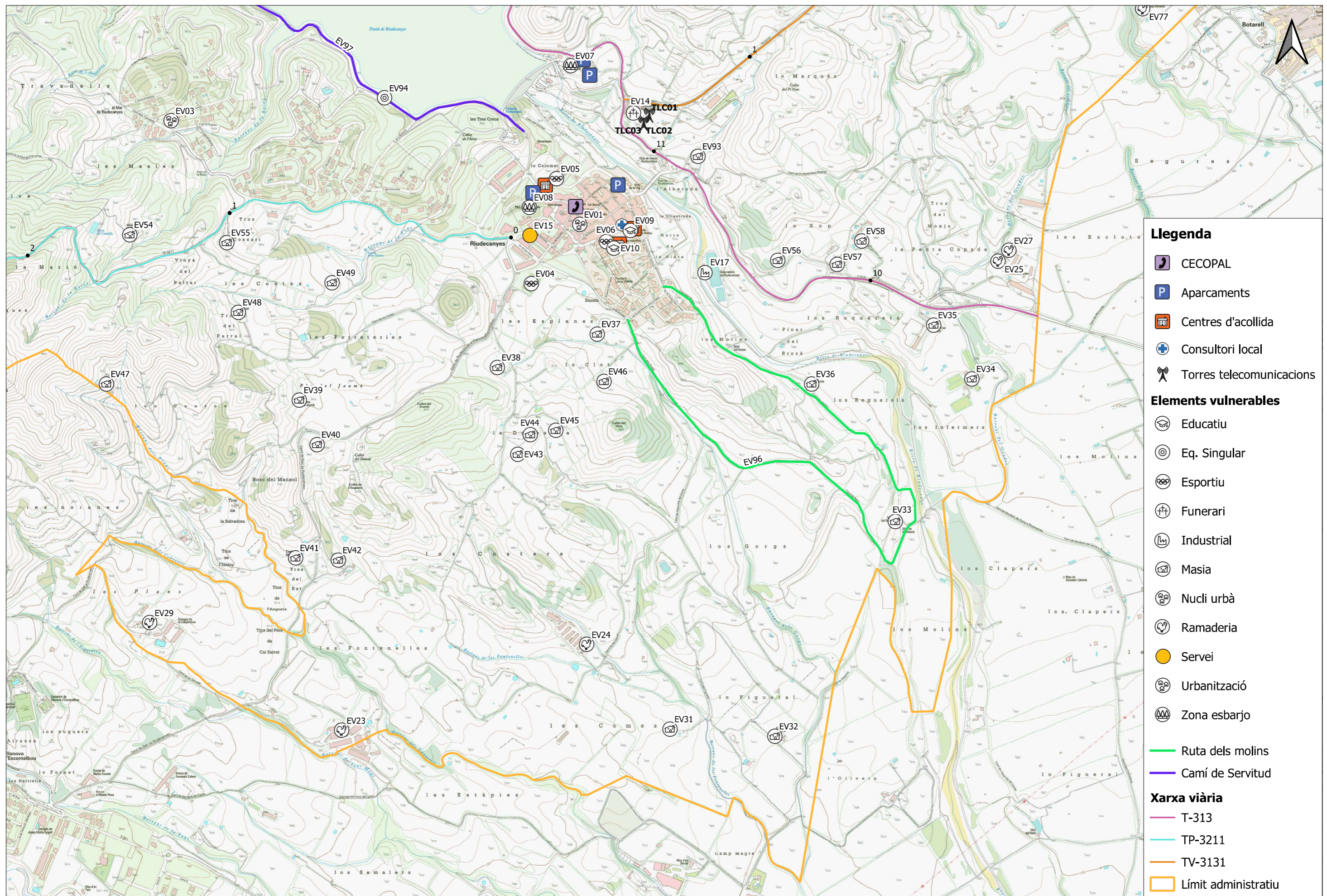


- Llegenda**
- Torres telecomunicacions
  - Elements vulnerables**
  - Industrial
  - Masia
  - Ramaderia
  - Transport
  - Urbanització
  - Estació ferrocarril
  - Infraestructures ferrocarril**
  - Pont
  - Túnel ferrocarril
  - Xarxa viària**
  - T-313
  - T-320
  - TV-3131
  - Límit administratiu

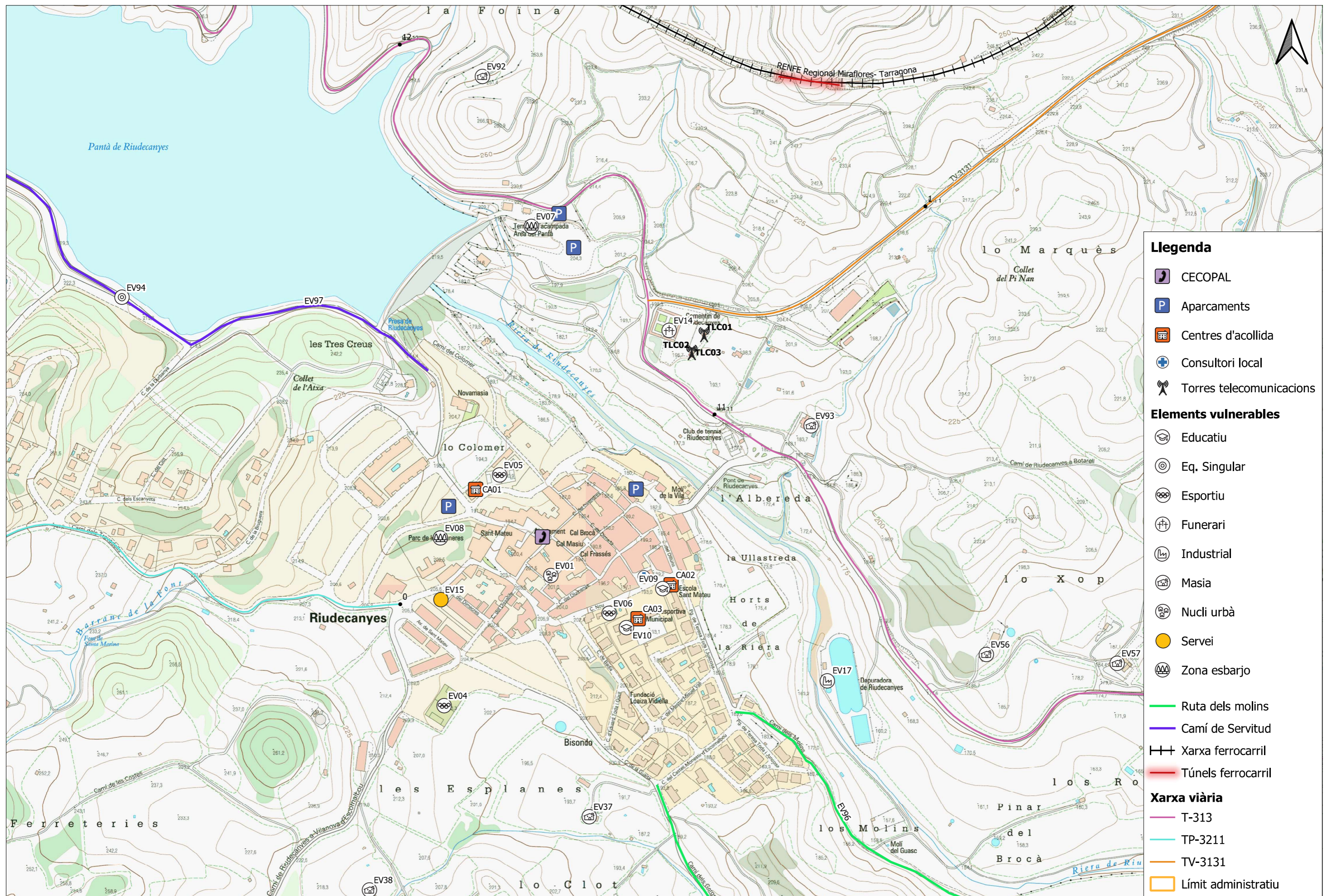


- Llegenda**
- Aparcaments
  - Centres d'acollida
  - Elements vulnerables**
  - Cultural
  - Eq. Singular
  - Esportiu
  - Masia
  - Religios
  - Servei
  - Transport
  - Urbanització
  - Zona esbarjo
  - Camí de Servitud
  - Xarxa ferrocarril
  - Infraestructures ferrocarril**
  - Viaducte
  - Túnel ferrocarril
  - Xarxa viària**
  - T-313
  - TP-3211
  - Límit administratiu

 Diputació Tarragona SAM SERVEI D'ASSISTÈNCIA MUNICIPAL Medi Ambient Salut Pública, Enginyeria Municipal i Territori	 .eco www.punteco.cat	CLAU	2017-0000497	DOCUMENT ÚNIC DE PROTECCIÓ CIVIL DE RIUDECANYES	DATA	OCTUBRE 2020	AUTOR	Pol Chumillas Botam	DIBUIXAT	DIBUIXAT	ESCALA	1:11.000	TÍTOL DE PLÀNOL	RISC ESPECIAL PER VENTADES. ELEMENTS VULNERAVLES. SECTOR OEST	PLÀNOL	RE11	FULL	3 de 5
		ARXIU	RE11		DIBUIXAT	COMPROVAT	DIBUIXAT	COMPROVAT										



- Llegenda**
- CECOPAL
  - Aparcaments
  - Centres d'acollida
  - Consultori local
  - Torres telecomunicacions
- Elements vulnerables**
- Educatiu
  - Eq. Singular
  - Esportiu
  - Funerari
  - Industrial
  - Masia
  - Nucli urbà
  - Ramaderia
  - Servei
  - Urbanització
  - Zona esbarjo
- Xarxa viària**
- T-313
  - TP-3211
  - TV-3131
  - Límit administratiu



**Llegenda**

- CECOPAL
- Aparcaments
- Centres d'acollida
- Consultori local
- Torres telecomunicacions

**Elements vulnerables**

- Educatiu
- Eq. Singular
- Esportiu
- Funerari
- Industrial
- Masia
- Nucli urbà
- Servei
- Zona esbarjo

**Xarxa viària**

- Ruta dels molins
- Camí de Servitud
- Xarxa ferrocarril
- Túnel ferrocarril
- T-313
- TP-3211
- TV-3131
- Límit administratiu